



GRANADA

<u>APELLIDOS Y NOMBRE / RAZÓN SOCIAL</u>	<u>NIF</u>	<u>EXPEDIENTE</u>	<u>ANUALIDAD DE PAGO</u>
ABELLAN VOTA JOSEFINA TOMASA	****7067*	1016522	1ª

IMPORTE POR ANUALIDAD

	<u>2023</u>	<u>2024</u>	<u>2025</u>	<u>2026</u>	<u>2027</u>
IMPORTE MÁXIMO SUBVENCIONABLE	10.005,61 €	10.005,61 €	10.005,61 €	10.005,61 €	10.005,61 €
IMPORTE MEDIO DE TRANSFERENCIA (€/ha)	220,05 €	220,05 €	220,05 €	220,05 €	220,05 €

RESUMEN DE UNIDADES

<u>Cód</u>	<u>GRUPO DE PAGO</u>	<u>Sup. Dec. Admisible (ha)</u>	<u>Sup. Comprometida (ha)</u>	<u>Sup. ajustada compromiso (1) (ha)</u>	<u>% sobredec.</u>	<u>Sup. Propuesta (ha)</u>	<u>Importe Declarado</u>	<u>Importe Topado</u>	<u>Importe Propuesto</u>	<u>Importe tras sobredec.</u>
429	OLIVAR	5,47		5,47	0,00	5,47	1.356,01	1.356,01	1.356,01	1.356,01
432	FRUTALES SECANO	88,34		40,00	0,00	40,00	8.649,60	8.649,60	8.649,60	8.649,60
TOTAL		93,81	45,47	45,47		45,47	10.005,61	10.005,61	10.005,61	10.005,61

APLICACIÓN DE REDUCCIONES Y PENALIZACIONES

<u>GRUPO DE PAGO</u>	<u>Importe Calculado</u>	<u>Importe prereduc.</u>	<u>Criterios de subvencionabilidad y compromisos</u>	<u>Presentación tardía</u>	<u>Omisión declaración</u>	<u>Condicionabilidad</u>	<u>IMPORTE (Euros) PROPUESTO</u>
FRUTALES SECANO	8.649,60	8.649,60	0,00	0,00	0,00	0,00	8.649,60
OLIVAR	1.356,01	1.356,01	0,00	0,00	0,00	0,00	1.356,01
TOTAL	10.005,61	10.005,61					10.005,61

RESUMEN DE PAGOS

	<u>IMPORTE (Euros)</u>			
	<u>PROPUESTO</u>	<u>FEADER (Eje 2)</u>	<u>MAPA</u>	<u>CAPADR</u>
PROPUESTO	10.005,61	8.504,77	981,55	519,29

RECINTOS PROPUESTOS

<u>REF.</u>	<u>REFERENCIA SIGPAC</u>	<u>CULTIVO DESCRIPCIÓN CULTIVO</u>	<u>S/R G.PAGO</u>	<u>PEND. MEDIA (%)</u>	<u>SUP. DEC. ADMISIBLE (ha)</u>	<u>SUP. COMPROM. (ha)</u>	<u>SUP. AJUSTADA COMPROM. (ha)</u>	<u>SUP. CONV. SIGPAC (ha)</u>	<u>SUP. CERTIF. (ha)</u>	<u>SUP. CAMPO (ha)</u>	<u>SUP. CAMPO DETER. CULT. DECLARADO (ha)</u>	<u>SUP. DEC. REDUCIDA (ha)</u>	<u>SUP. PROPUESTA (ha)</u>
1700000005888740	18-087-006-00030-071	101010 OLIVAR-PICUAL	R 429	6,40	1,02	1,02	1,02		1,02			1,02	1,02
1700000005888767	18-087-006-00030-038	101010 OLIVAR-PICUAL	R 429	9,20	0,30	0,30	0,30		0,30			0,30	0,30
1700000005888768	18-087-006-00030-003	101010 OLIVAR-PICUAL	R 429	8,30	0,57	0,57	0,57		0,57			0,57	0,57
1700000005888771	18-087-006-00030-039	101010 OLIVAR-PICUAL	R 429	12,00	0,28	0,28	0,28		0,28			0,28	0,28
1700000005888772	18-087-006-00030-027	101010 OLIVAR-PICUAL	R 429	7,50	0,70	0,70	0,70		0,70			0,70	0,70
1700000005888773	18-087-006-00030-048	101010 OLIVAR-PICUAL	R 429	5,80	2,05	2,05	2,05		2,05			2,05	2,05
1700000005888775	18-087-006-00030-067	101010 OLIVAR-PICUAL	S 429	8,70	0,02	0,02	0,02		0,02			0,02	0,02
1700000005888776	18-087-006-00030-025	101010 OLIVAR-PICUAL	R 429	4,00	0,53	0,53	0,53		0,53			0,53	0,53
-1500079	18-087-006-00030-037	104013 ALMENDROS-FERRADUEL	S 432	7,60	1,28	1,28	1,28		1,28			1,28	1,28
1700000005888750	18-087-006-00030-002	104013 ALMENDROS-FERRADUEL	S 432	4,40	22,88	22,88	22,88		22,88			22,88	22,88
1700000005888751	18-087-007-00018-002	104013 ALMENDROS-FERRADUEL	S 432	3,50	0,37	0,37	0,37		0,37			0,37	0,37
1700000005888753	18-087-007-00021-002	104013 ALMENDROS-FERRADUEL	S 432	7,40	0,01	0,01	0,01		0,01			0,01	0,01
1700000005888754	18-087-007-00014-001	104013 ALMENDROS-FERRADUEL	S 432	6,00	0,02	0,02	0,02		0,02			0,02	0,02
1700000005888755	18-087-006-00030-062	104013 ALMENDROS-FERRADUEL	S 432	6,30	5,14	5,14	5,14		5,14			5,14	5,14
1700000005888756	18-087-007-00019-001	104013 ALMENDROS-FERRADUEL	S 432	5,70	1,84	1,84	1,84		1,84			1,84	1,84
1700000005888757	18-087-007-00020-002	104013 ALMENDROS-FERRADUEL	S 432	7,50	0,11	0,11	0,11		0,11			0,11	0,11
1700000005888758	18-087-006-00030-037	104013 ALMENDROS-FERRADUEL	S 432	7,60	3,93	3,93	3,93		3,93			3,93	3,93
1700000005888759	18-087-006-00030-078	104013 ALMENDROS-FERRADUEL	S 432	4,40	11,26	11,26	11,26		11,26			11,26	11,26
1700000005888760	18-087-006-09006-007	104013 ALMENDROS-FERRADUEL	S 432	4,60	0,15	0,15	0,15		0,15			0,15	0,15
1700000005888761	18-087-006-09006-011	104013 ALMENDROS-FERRADUEL	S 432	6,50	0,05	0,05	0,05		0,05			0,05	0,05
1700000005888762	18-087-006-00030-076	104013 ALMENDROS-FERRADUEL	S 432	5,90	27,37	27,37	27,37		27,37			27,37	27,37
1700000005888763	18-087-006-00030-001	104013 ALMENDROS-FERRADUEL	S 432	5,90	12,45	12,45	12,45		12,45			12,45	12,45
1700000005888764	18-087-006-00030-077	104002 ALMENDROS-AI	S 432	6,80	1,32	1,32	1,32		1,32			1,32	1,32
1700000005888765	18-087-006-00030-007	112156 NOGALES-VICTORIA	S 432	6,90	0,16	0,16	0,16		0,16			0,16	0,16

(1) Superficie declarada admisible ajustada con la superficie comprometida.
(2) Factor de penalización valorando el alcance para el tipo de compromiso.

Puede verificar la integridad de una copia de este documento mediante la lectura del código QR adjunto o mediante el acceso a la dirección https://ws050.juntadeandalucia.es/verificarFirma indicando el código de VERIFICACIÓN					
FIRMADO POR	JUAN JOSE SOLER GARCIA		FECHA		03/07/2024
	ROCIO GUIJARRO MILLAN				
VERIFICACIÓN	Pk2jm6MP8Q4FQJJZRRTHBNMQA26B8		PÁGINA		1/3256



INCIDENCIAS

INCIDENCIA DESCRIPCIÓN

- 100402 Recinto solicitado no forma parte de ningún organismo de control autorizado para la producción ecológica en Andalucía o fecha de inscripción posterior al plazo establecido (Anexo I. Criterios de Subvencionabilidad. Orden 28 de marzo de 2023). Ref:-520915 Recinto:18-087-006-00030-00084 Cultivo:104013 ALMENDROS-FERRADUEL Secano
- 100424 Solicita recinto que no está comprometido para la operación. Ref:1700000005888752 Recinto:18-087-006-00030-00026 Cultivo:104013 ALMENDROS-FERRADUEL Regadío Ref:-520915 Recinto:18-087-006-00030-00084 Cultivo:104013 ALMENDROS-FERRADUEL Secano

(1) Superficie declarada admisible ajustada con la superficie comprometida.
(2) Factor de penalización valorando el alcance para el tipo de compromiso.

Puede verificar la integridad de una copia de este documento mediante la lectura del código QR adjunto o mediante el acceso a la dirección <https://ws050.juntadeandalucia.es/verificarFirma> indicando el código de VERIFICACIÓN

FIRMADO POR	JUAN JOSE SOLER GARCIA	FECHA	03/07/2024	
	ROCIO GUIJARRO MILLAN			
VERIFICACIÓN	Pk2jm6MP8Q4FQJJZRRTHBNMQA26B8	PÁGINA	2/3256	



APELLIDOS Y NOMBRE / RAZÓN SOCIAL

ABRAHAM E HIJOS C.B.

NIF
***4661*

EXPEDIENTE
1235555

ANUALIDAD DE PAGO

1ª

IMPORTES POR ANUALIDAD

	2023	2024	2025	2026	2027
IMPORTE MÁXIMO SUBVENCIONABLE	2.709,49 €	2.709,49 €	2.709,49 €	2.709,49 €	2.709,49 €
IMPORTE MEDIO DE TRANSFERENCIA (€/ha)	216,24 €	216,24 €	216,24 €	216,24 €	216,24 €

RESUMEN DE UNIDADES

Cód	GRUPO DE PAGO	Sup. Dec. Admisible (ha)	Sup. Comprometida (ha)	Sup. ajustada compromiso (I) (ha)	% sobredec.	Sup. Propuesta (ha)	Importe Declarado	Importe Topado	Importe Propuesto	Importe tras sobredec.
432	FRUTALES SECANO	12,53		12,53	0,00	12,53	2.709,49	2.709,49	2.709,49	2.709,49
TOTAL		12,53	12,53	12,53		12,53	2.709,49	2.709,49	2.709,49	2.709,49

APLICACIÓN DE REDUCCIONES Y PENALIZACIONES

GRUPO DE PAGO	Importe Calculado	Importe prereduc.	Criterios de subvencionabilidad y compromisos	Presentación tardía	Omisión declaración	Condicionalidad	IMPORTE (Euros) PROPUESTO
FRUTALES SECANO	2.709,49	2.709,49	0,00	0,00	0,00	0,00	2.709,49
TOTAL	2.709,49	2.709,49					2.709,49

RESUMEN DE PAGOS

	IMPORTE (Euros)			
	PROPUESTO	FEADER (Eje 2)	MAPA	CAPADR
PROPUESTO	2.709,49	2.303,07	265,80	140,62

RECINTOS PROPUESTOS

REF.	REFERENCIA SIGPAC	CULTIVO	DESCRIPCIÓN CULTIVO	S/R	G.PAGO	PEND. MEDIA (%)	SUP. DEC. ADMISIBLE (ha)	SUP. COMPROM. (ha)	SUP. AJUSTADA COMPROM. (I) (ha)	SUP. CONV. SIGPAC (ha)	SUP. CERTIE. (ha)	SUP. CAMPO (ha)	SUP. CAMPO DETER. CULT. DECLARADO (ha)	SUP. DEC. REDUCIDA (ha)	SUP. PROPUESTA (ha)
1700000007230935	18-167-002-00206-005	104020	ALMENDROS-GUARA	S	432	8,30	0,10	0,10	0,10		0,10			0,10	0,10
1700000007230936	18-167-009-00038-002	104020	ALMENDROS-GUARA	S	432	6,20	6,49	6,49	6,49		6,49			6,49	6,49
1700000007230938	18-167-002-00206-002	104020	ALMENDROS-GUARA	S	432	9,40	0,37	0,37	0,37		0,37			0,37	0,37
1700000007230939	18-167-009-00044-001	104020	ALMENDROS-GUARA	S	432	3,60	5,37	5,37	5,37		5,37			5,37	5,37
1700000007230941	18-167-002-00206-003	104020	ALMENDROS-GUARA	S	432	8,70	0,04	0,04	0,04		0,04			0,04	0,04
1700000007230942	18-167-002-00206-004	104020	ALMENDROS-GUARA	S	432	7,40	0,16	0,16	0,16		0,16			0,16	0,16

(1) Superficie declarada admisible ajustada con la superficie comprometida.
(2) Factor de penalización valorando el alcance para el tipo de compromiso.

Puede verificar la integridad de una copia de este documento mediante la lectura del código QR adjunto o mediante el acceso a la dirección <https://ws050.juntadeandalucia.es/verificarFirma> indicando el código de VERIFICACIÓN

FIRMADO POR	JUAN JOSE SOLER GARCIA	FECHA	03/07/2024	
	ROCIO GUIJARRO MILLAN			
VERIFICACIÓN	Pk2jm6MP8Q4FQJJZRRTHBNMQA26B8	PÁGINA	3/3256	



APELLIDOS Y NOMBRE / RAZÓN SOCIAL

ACEITES OLEUM SL

NIF
****6306*

EXPEDIENTE
1057432

ANUALIDAD DE PAGO

1ª

IMPORTE POR ANUALIDAD

	2023	2024	2025	2026	2027
IMPORTE MÁXIMO SUBVENCIONABLE	1.466,11 €	1.466,11 €	1.466,11 €	1.466,11 €	1.466,11 €
IMPORTE MEDIO DE TRANSFERENCIA (€/ha)	216,24 €	216,24 €	216,24 €	216,24 €	216,24 €

RESUMEN DE UNIDADES

Cód	GRUPO DE PAGO	Sup. Dec. Admisible (ha)	Sup. Comprometida (ha)	Sup. ajustada compromiso (1) (ha)	% sobredec.	Sup. Propuesta (ha)	Importe Declarado	Importe Topado	Importe Propuesto	Importe tras sobredec.
432	FRUTALES SECANO	6,78		6,78	0,00	6,78	1.466,11	1.466,11	1.466,11	1.466,11
TOTAL		6,78	6,78	6,78		6,78	1.466,11	1.466,11	1.466,11	1.466,11

APLICACIÓN DE REDUCCIONES Y PENALIZACIONES

GRUPO DE PAGO	Importe Calculado	Importe prereduc.	Criterios de subvencionabilidad y compromisos	Presentación tardía	Omisión declaración	Condicionalidad	IMPORTE (Euros) PROPUESTO
FRUTALES SECANO	1.466,11	1.466,11	0,00	0,00	0,00	0,00	1.466,11
TOTAL	1.466,11	1.466,11					1.466,11

RESUMEN DE PAGOS

	IMPORTE (Euros)			
	PROPUESTO	FEADER (Eje 2)	MAPA	CAPADR
PROPUESTO	1.466,11	1.246,19	143,83	76,09

RECINTOS PROPUESTOS

REF.	REFERENCIA SIGPAC	CULTIVO DESCRIPCIÓN CULTIVO	S/R	G.PAGO	PEND. MEDIA (%)	SUP. DEC. ADMISIBLE (ha)	SUP. COMPROM. (ha)	SUP. AJUSTADA COMPR.(1) (ha)	SUP. CONV. SIGPAC (ha)	SUP. CERTIE. (ha)	SUP. CAMPO (ha)	SUP. CAMPO DETER. CULT. DECLARADO (ha)	SUP. DEC. REDUCIDA (ha)	SUP. PROPUESTA (ha)
1700000006966663	18-160-007-00084-015	104024 ALMENDROS-MARCONA	S	432	31,20	5,64	5,64	5,64		5,64			5,64	5,64
1700000006966664	18-160-007-00084-018	104024 ALMENDROS-MARCONA	S	432	41,60	0,52	0,52	0,52		0,52			0,52	0,52
1700000006966665	18-160-007-00084-019	104024 ALMENDROS-MARCONA	S	432	23,60	0,24	0,24	0,24		0,24			0,24	0,24
1700000006966666	18-160-007-00084-030	104024 ALMENDROS-MARCONA	S	432	22,50	0,38	0,38	0,38		0,38			0,38	0,38

(1) Superficie declarada admisible ajustada con la superficie comprometida.

(2) Factor de penalización valorando el alcance para el tipo de compromiso.

Puede verificar la integridad de una copia de este documento mediante la lectura del código QR adjunto o mediante el acceso a la dirección <https://ws050.juntadeandalucia.es/verificarFirma> indicando el código de VERIFICACIÓN

FIRMADO POR	JUAN JOSE SOLER GARCIA	FECHA	03/07/2024	
	ROCIO GUIJARRO MILLAN			
VERIFICACIÓN	Pk2jm6MP8Q4FQJJZRRTHBNMQA26B8	PÁGINA	4/3256	



APELLIDOS Y NOMBRE / RAZÓN SOCIAL

ACEVEDO FERNANDEZ ROGELIO EUGENIO

NIF
****1496*

EXPEDIENTE
1020974

ANUALIDAD DE PAGO

1ª

IMPORTE POR ANUALIDAD

	2023	2024	2025	2026	2027
IMPORTE MÁXIMO SUBVENCIONABLE	875,77 €	875,77 €	875,77 €	875,77 €	875,77 €
IMPORTE MEDIO DE TRANSFERENCIA (€/ha)	216,24 €	216,24 €	216,24 €	216,24 €	216,24 €

RESUMEN DE UNIDADES

Cód	GRUPO DE PAGO	Sup. Dec. Admisible (ha)	Sup. Comprometida (ha)	Sup. ajustada compromiso (I) (ha)	% sobredec.	Sup. Propuesta (ha)	Importe Declarado	Importe Topado	Importe Propuesto	Importe tras sobredec.
432	FRUTALES SECANO	4,05		4,05	0,00	4,05	875,77	875,77	875,77	875,77
TOTAL		4,05	4,05	4,05		4,05	875,77	875,77	875,77	875,77

APLICACIÓN DE REDUCCIONES Y PENALIZACIONES

GRUPO DE PAGO	Importe Calculado	Importe prerreduc.	Criterios de subvencionabilidad y compromisos	Presentación tardía	Omisión declaración	Condicionalidad	IMPORTE (Euros) PROPUESTO
FRUTALES SECANO	875,77	875,77	0,00	0,00	0,00	0,00	875,77
TOTAL	875,77	875,77					875,77

RESUMEN DE PAGOS

	IMPORTE (Euros)		
	PROPUESTO	FEADER (Eje 2)	MAPA
PROPUESTO	875,77	744,40	85,91
			CAPADR 45,46

RECINTOS PROPUESTOS

REF.	REFERENCIA SIGPAC	CULTIVO	DESCRIPCIÓN CULTIVO	S/R	G.PAGO	PEND. MEDIA (%)	SUP. DEC. ADMISIBLE (ha)	SUP. COMPROM. (ha)	SUP. AJUSTADA COMPR.(I) (ha)	SUP. CONV. SIGPAC (ha)	SUP. CERTIE. (ha)	SUP. CAMPO (ha)	SUP. CAMPO DETER. CULT. DECLARADO (ha)	SUP. DEC. REDUCIDA (ha)	SUP. PROPUESTA (ha)
1700000002790119	18-059-006-00032-001	104020	ALMENDROS-GUARA	S	432	4,50	2,55	2,55	2,55		2,55			2,55	2,55
1700000002790120	18-059-900-09601-044	104020	ALMENDROS-GUARA	S	432	3,40	1,50	1,50	1,50		1,50			1,50	1,50

INCIDENCIAS

INCIDENCIA DESCRIPCIÓN

100424 Solicita recinto que no está comprometido para la operación.

Ref:1700000002790118 Recinto:18-059-026-00264-00003 Cultivo:104020 ALMENDROS-GUARA Regadío

(1) Superficie declarada admisible ajustada con la superficie comprometida.
(2) Factor de penalización valorando el alcance para el tipo de compromiso.

Puede verificar la integridad de una copia de este documento mediante la lectura del código QR adjunto o mediante el acceso a la dirección https://ws050.juntadeandalucia.es/verificarFirma indicando el código de VERIFICACIÓN					
FIRMADO POR	JUAN JOSE SOLER GARCIA		FECHA		03/07/2024
	ROCIO GUIJARRO MILLAN				
VERIFICACIÓN	Pk2jm6MP8Q4FQJJZRRTHBNMQA26B8		PÁGINA		5/3256



APELLIDOS Y NOMBRE / RAZÓN SOCIAL

ACOSTA GONZALEZ JOSE ANTONIO

NIF
****6601*

EXPEDIENTE
1191382

ANUALIDAD DE PAGO
1ª

IMPORTE POR ANUALIDAD

	2023	2024	2025	2026	2027
IMPORTE MÁXIMO SUBVENCIONABLE	1.044,44 €	1.044,44 €	1.044,44 €	1.044,44 €	1.044,44 €
IMPORTE MEDIO DE TRANSFERENCIA (€/ha)	216,24 €	216,24 €	216,24 €	216,24 €	216,24 €

RESUMEN DE UNIDADES

Cód	GRUPO DE PAGO	Sup. Dec. Admisible (ha)	Sup. Comprometida (ha)	Sup. ajustada compromiso (I) (ha)	% sobredec.	Sup. Propuesta (ha)	Importe Declarado	Importe Topado	Importe Propuesto	Importe tras sobredec.
432	FRUTALES SECANO	4,83		4,83	0,00	4,83	1.044,44	1.044,44	1.044,44	1.044,44
TOTAL		4,83	4,83	4,83		4,83	1.044,44	1.044,44	1.044,44	1.044,44

APLICACIÓN DE REDUCCIONES Y PENALIZACIONES

GRUPO DE PAGO	Importe Calculado	Importe prereduc.	Criterios de subvencionabilidad y compromisos	Presentación tardía	Omisión declaración	Condicionalidad	IMPORTE (Euros) PROPUESTO
FRUTALES SECANO	1.044,44	1.044,44	0,00	0,00	0,00	0,00	1.044,44
TOTAL	1.044,44	1.044,44					1.044,44

RESUMEN DE PAGOS

	IMPORTE (Euros)		
	PROPUESTO	FEADER (Eje 2)	MAPA
PROPUESTO	1.044,44	887,77	102,46
			CAPADR 54,21

RECINTOS PROPUESTOS

REF.	REFERENCIA SIGPAC	CULTIVO	DESCRIPCIÓN CULTIVO	S/R	G.PAGO	PEND. MEDIA (%)	SUP. DEC. ADMISIBLE (ha)	SUP. COMPROM. (ha)	SUP. AJUSTADA COMPR.(I) (ha)	SUP. CONV. SIGPAC (ha)	SUP. CERTIE (ha)	SUP. CAMPO (ha)	SUP. CAMPO DETER. CULT. DECLARADO (ha)	SUP. DEC. REDUCIDA (ha)	SUP. PROPUESTA (ha)
4182591	18-173-008-00101-001	104024	ALMENDROS-MARCONA	S	432	38,60	2,89	2,89	2,89		2,89			2,89	2,89
4182594	18-173-008-00102-001	104024	ALMENDROS-MARCONA	S	432	31,40	1,36	1,36	1,36		1,36			1,36	1,36
4182597	18-173-008-00103-001	104024	ALMENDROS-MARCONA	S	432	18,50	0,30	0,30	0,30		0,30			0,30	0,30
4591838	18-173-007-00371-002	104007	ALMENDROS-COMUNA	S	432	36,60	0,28	0,28	0,28		0,28			0,28	0,28

(1) Superficie declarada admisible ajustada con la superficie comprometida.
(2) Factor de penalización valorando el alcance para el tipo de compromiso.

Puede verificar la integridad de una copia de este documento mediante la lectura del código QR adjunto o mediante el acceso a la dirección <https://ws050.juntadeandalucia.es/verificarFirma> indicando el código de VERIFICACIÓN

FIRMADO POR	JUAN JOSE SOLER GARCIA	FECHA	03/07/2024	
	ROCIO GUIJARRO MILLAN			
VERIFICACIÓN	Pk2jm6MP8Q4FQJJZRRTHBNMQA26B8	PÁGINA	6/3256	



APELLIDOS Y NOMBRE / RAZÓN SOCIAL **NIF** **EXPEDIENTE** **ANUALIDAD DE PAGO**
 ACOSTA SANCHEZ VICTOR ****2411* 1258416 1ª

IMPORTE POR ANUALIDAD

	2023	2024	2025	2026	2027
IMPORTE MÁXIMO SUBVENCIONABLE	192,28 €	192,28 €	192,28 €	192,28 €	192,28 €
IMPORTE MEDIO DE TRANSFERENCIA (€/ha)	253,00 €	253,00 €	253,00 €	253,00 €	253,00 €

RESUMEN DE UNIDADES

Cód	GRUPO DE PAGO	Sup. Dec. Admisible (ha)	Sup. Comprometida (ha)	Sup. ajustada compromiso (I) (ha)	% sobredec.	Sup. Propuesta (ha)	Importe Declarado	Importe Topado	Importe Propuesto	Importe tras sobredec.
430	HORTÍCOLAS	0,76		0,76	0,00	0,76	192,28	192,28	192,28	192,28
TOTAL		0,76	0,76	0,76		0,76	192,28	192,28	192,28	192,28

APLICACIÓN DE REDUCCIONES Y PENALIZACIONES

GRUPO DE PAGO	Importe Calculado	Importe prereduc.	Criterios de subvencionabilidad y compromisos	Presentación tardía	Omisión declaración	Condicionality	IMPORTE (Euros) PROPUESTO
HORTÍCOLAS	192,28	192,28	0,00	0,00	0,00	0,00	192,28
TOTAL	192,28	192,28					192,28

RESUMEN DE PAGOS

	IMPORTE (Euros)			
	PROPUESTO	FEADER (Eje 2)	MAPA	CAPADR
PROPUESTO	192,28	163,44	18,86	9,98

RECINTOS PROPUESTOS

REF.	REFERENCIA SIGPAC	CULTIVO	DESCRIPCIÓN CULTIVO	S/R	G.PAGO	PEND. MEDIA (%)	SUP. DEC. ADMISIBLE (ha)	SUP. COMPROM. (ha)	SUP. AJUSTADA COMPROM. (I) (ha)	SUP. CONV. SIGPAC (ha)	SUP. CERTIE. (ha)	SUP. CAMPO (ha)	SUP. CAMPO DETER. CULT. DECLARADO (ha)	SUP. DEC. REDUCIDA (ha)	SUP. PROPUESTA (ha)
5243425	18-125-004-00462-002	197000	TOMATE-SIN VARIEDAD	R	430	8,40	0,46	0,46	0,46		0,46			0,46	0,46
5243427	18-125-004-00463-001	163000	CALABACÍN-SIN VARIEDAD	R	430	7,60	0,30	0,30	0,30		0,30			0,30	0,30

INCIDENCIAS

INCIDENCIA DESCRIPCIÓN

- 100400 Recinto con cultivo, variedad, régimen de explotación o uso Siggpac no compatible con la operación solicitada (Anexo IV.I Cultivos y variedades elegibles para las Intervenciones. Orden de 28 de marzo de 2023).
Ref:5243433 Recinto:18-125-004-00466-00003 Cultivo:20000 BARBECHO TRADICIONAL-SIN VARIEDAD Regadío Uso:IV
- 100421 Recinto declarado por error para una operación de la 6503, que se ha corregido de oficio marcando la operación correcta, de acuerdo con la fecha de inscripción del recinto en la producción ecológica.
Ref:5243425 Recinto:18-125-004-00462-00002 Cultivo:197000 TOMATE-SIN VARIEDAD Regadío
Ref:5243427 Recinto:18-125-004-00463-00001 Cultivo:163000 CALABACÍN-SIN VARIEDAD Regadío
Ref:5243433 Recinto:18-125-004-00466-00003 Cultivo:20000 BARBECHO TRADICIONAL-SIN VARIEDAD Regadío
- 100424 Solicita recinto que no está comprometido para la operación.
Ref:5243433 Recinto:18-125-004-00466-00003 Cultivo:20000 BARBECHO TRADICIONAL-SIN VARIEDAD Regadío

(1) Superficie declarada admisible ajustada con la superficie comprometida.
 (2) Factor de penalización valorando el alcance para el tipo de compromiso.

Puede verificar la integridad de una copia de este documento mediante la lectura del código QR adjunto o mediante el acceso a la dirección <https://ws050.juntadeandalucia.es/verificarFirma> indicando el código de VERIFICACIÓN

FIRMADO POR	JUAN JOSE SOLER GARCIA	FECHA	03/07/2024	
	ROCIO GUIJARRO MILLAN			
VERIFICACIÓN	Pk2jm6MP8Q4FQJJZRRTHBNMQA26B8	PÁGINA	7/3256	



<u>APELLIDOS Y NOMBRE / RAZÓN SOCIAL</u>	<u>NIF</u>	<u>EXPEDIENTE</u>	<u>ANUALIDAD DE PAGO</u>
AGINSE S.L.	****8748*	1229119	

RESUMEN DE PAGOS

PROPUESTO	<u>IMPORTE (Euros)</u>			
	<u>PROPUESTO</u>	<u>FEADER (Eje 2)</u>	<u>MAPA</u>	<u>CAPADR</u>
	0,00	0,00	0,00	0,00

INCIDENCIAS

INCIDENCIA DESCRIPCIÓN

256	Solicitud con recintos no declarados en campaña actual con una reducción por omisión de superficie superior al 3% CÓDIGO PARA EL PORCENTAJE DE REDUCCIÓN POR OMISIÓN QUE CORRESPONDE A LA SOLICITUD:2
100401	Solicitante no inscrito en un organismo de control autorizado para la producción ecológica en Andalucía (Anexo I. Criterios de Subvencionabilidad. Orden 28 de marzo de 2023).
100402	Recinto solicitado no forma parte de ningún organismo de control autorizado para la producción ecológica en Andalucía o fecha de inscripción posterior al plazo establecido (Anexo I. Criterios de Subvencionabilidad. Orden 28 de marzo de 2023). Ref.-1580110 Recinto:18-191-007-00027-00001 Cultivo:101010 OLIVAR-PICUAL Regadío Ref.-1580111 Recinto:18-191-007-00027-00005 Cultivo:101010 OLIVAR-PICUAL Regadío Ref.-1580112 Recinto:18-191-900-09601-00009 Cultivo:101010 OLIVAR-PICUAL Regadío Ref.-1580113 Recinto:18-191-900-09601-00016 Cultivo:101010 OLIVAR-PICUAL Regadío Ref.-1580115 Recinto:18-191-900-09601-00026 Cultivo:101010 OLIVAR-PICUAL Secano
100424	Solicita recinto que no está comprometido para la operación. Ref.-1580110 Recinto:18-191-007-00027-00001 Cultivo:101010 OLIVAR-PICUAL Regadío Ref.-1580111 Recinto:18-191-007-00027-00005 Cultivo:101010 OLIVAR-PICUAL Regadío Ref.-1580112 Recinto:18-191-900-09601-00009 Cultivo:101010 OLIVAR-PICUAL Regadío Ref.-1580113 Recinto:18-191-900-09601-00016 Cultivo:101010 OLIVAR-PICUAL Regadío Ref.-1580115 Recinto:18-191-900-09601-00026 Cultivo:101010 OLIVAR-PICUAL Secano
101008	Expediente sin compromisos vigentes. Operación:6503.2

(1) Superficie declarada admisible ajustada con la superficie comprometida.
(2) Factor de penalización valorando el alcance para el tipo de compromiso.

Puede verificar la integridad de una copia de este documento mediante la lectura del código QR adjunto o mediante el acceso a la dirección https://ws050.juntadeandalucia.es/verificarFirma indicando el código de VERIFICACIÓN				
FIRMADO POR	JUAN JOSE SOLER GARCIA	FECHA	03/07/2024	
	ROCIO GUIJARRO MILLAN			
VERIFICACIÓN	Pk2jm6MP8Q4FQJJZRRTHBNMQA26B8	PÁGINA	8/3256	



APELLIDOS Y NOMBRE / RAZÓN SOCIAL

AGRICOLA ARTEMISA CB

NIF

****3955*

EXPEDIENTE

1284388

ANUALIDAD DE PAGO

1ª

IMPORTE POR ANUALIDAD

	2023	2024	2025	2026	2027
IMPORTE MÁXIMO SUBVENCIONABLE	9.216,49 €	9.216,49 €	9.216,49 €	9.216,49 €	9.216,49 €
IMPORTE MEDIO DE TRANSFERENCIA (€/ha)	210,66 €	210,66 €	210,66 €	210,66 €	210,66 €

RESUMEN DE UNIDADES

Cód	GRUPO DE PAGO	Sup. Dec. Admisible (ha)	Sup. Comprometida (ha)	Sup. ajustada compromiso (I) (ha)	% sobredec.	Sup. Propuesta (ha)	Importe Declarado	Importe Topado	Importe Propuesto	Importe tras sobredec.
426	HERBÁCEOS	3,75		3,75	0,00	3,75	566,89	566,89	566,89	566,89
432	FRUTALES SECANO	41,68		40,00	0,00	40,00	8.649,60	8.649,60	8.649,60	8.649,60
TOTAL		45,43	43,75	43,75		43,75	9.216,49	9.216,49	9.216,49	9.216,49

APLICACIÓN DE REDUCCIONES Y PENALIZACIONES

GRUPO DE PAGO	Importe Calculado	Importe prereduc.	Criterios de subvencionabilidad y compromisos	Presentación tardía	Omisión declaración	Condicionalidad	IMPORTE (Euros)
							PROPUESTO
FRUTALES SECANO	8.649,60	8.649,60	0,00	0,00	0,00	0,00	8.649,60
HERBÁCEOS	566,89	566,89	0,00	0,00	0,00	0,00	566,89
TOTAL	9.216,49	9.216,49					9.216,49

RESUMEN DE PAGOS

PROPUESTO	IMPORTE (Euros)			
	PROPUESTO	FEADER (Eje 2)	MAPA	CAPADR
PROPUESTO	9.216,49	7.834,02	904,14	478,33

RECINTOS PROPUESTOS

REF.	REFERENCIA SIGPAC	CULTIVO	DESCRIPCIÓN CULTIVO	S/R	G.PAGO	PEND. MEDIA (%)	SUP. DEC. ADMISIBLE (ha)	SUP. COMPROM. (ha)	SUP. AJUSTADA COMPR.(I) (ha)	SUP. CONV. SIGPAC (ha)	SUP. CERTIF. (ha)	SUP. CAMPO (ha)	SUP. CAMPO DETER. CULT. DECLARADO (ha)	SUP. DEC. REDUCIDA (ha)	SUP. PROPUESTA (ha)
-536914	18-167-008-00303-001	5000	CEBADA-SIN VARIEDAD	S	426	2,00	3,75	3,75	3,75		3,75				3,75
-790967	18-167-008-00302-001	104020	ALMENDROS-GUARA	S	432	5,20	0,23	0,23	0,23		0,23				0,23
-536726	18-167-003-00515-002	104020	ALMENDROS-GUARA	S	432	1,90	18,16	18,16	18,16		18,16				18,16
1700000006185243	18-167-003-00116-001	104020	ALMENDROS-GUARA	S	432	3,10	1,30	1,30	1,30		1,30				1,30
1700000006185244	18-167-026-00095-004	104020	ALMENDROS-GUARA	S	432	10,90	0,90	0,90	0,90		0,90				0,90
1700000006185248	18-167-026-00095-003	104020	ALMENDROS-GUARA	S	432	5,20	5,61	5,61	5,61		5,61				5,61
1700000006185250	18-167-003-00485-003	104020	ALMENDROS-GUARA	S	432	7,40	0,33	0,33	0,33		0,33				0,33
1700000006185258	18-167-003-00485-002	104020	ALMENDROS-GUARA	S	432	8,30	1,82	1,82	1,82		1,82				1,82
1700000006185267	18-167-003-00474-002	104057	ALMENDROS-AVIJOR	S	432	3,40	11,31	11,31	11,31		11,31				11,31
1700000006185268	18-167-026-00042-002	104026	ALMENDROS-MARTA	S	432	6,00	0,18	0,18	0,18		0,18				0,18
1700000006185269	18-167-026-00034-001	104026	ALMENDROS-MARTA	S	432	6,80	0,33	0,33	0,33		0,33				0,33
1700000006185270	18-167-026-00041-001	104026	ALMENDROS-MARTA	S	432	6,30	1,31	1,31	1,31		1,31				1,31
1700000006185271	18-167-026-00042-001	104026	ALMENDROS-MARTA	S	432	5,50	0,20	0,20	0,20		0,20				0,20

(1) Superficie declarada admisible ajustada con la superficie comprometida.
(2) Factor de penalización valorando el alcance para el tipo de compromiso.

Puede verificar la integridad de una copia de este documento mediante la lectura del código QR adjunto o mediante el acceso a la dirección <https://ws050.juntadeandalucia.es/verificarFirma> indicando el código de VERIFICACIÓN

FIRMADO POR	JUAN JOSE SOLER GARCIA	FECHA	03/07/2024	
	ROCIO GUIJARRO MILLAN			
VERIFICACIÓN	Pk2jm6MP8Q4FQJJZRRTHBNMQA26B8	PÁGINA	9/3256	



APELLIDOS Y NOMBRE / RAZÓN SOCIAL **NIF** **EXPEDIENTE** **ANUALIDAD DE PAGO**
 AGRICOLA BARRANCO LA SABINA S.L. ****3683* 1181032 1ª

IMPORTE POR ANUALIDAD

	2023	2024	2025	2026	2027
IMPORTE MÁXIMO SUBVENCIONABLE	8.649,60 €	8.649,60 €	8.649,60 €	8.649,60 €	8.649,60 €
IMPORTE MEDIO DE TRANSFERENCIA (€/ha)	216,24 €	216,24 €	216,24 €	216,24 €	216,24 €

RESUMEN DE UNIDADES

Cód	GRUPO DE PAGO	Sup. Dec. Admisible (ha)	Sup. Comprometida (ha)	Sup. ajustada compromiso (I) (ha)	% sobredec.	Sup. Propuesta (ha)	Importe Declarado	Importe Topado	Importe Propuesto	Importe tras sobredec.
432	FRUTALES SECANO	61,04		40,00	0,00	40,00	8.649,60	8.649,60	8.649,60	8.649,60
TOTAL		61,04	40,00	40,00		40,00	8.649,60	8.649,60	8.649,60	8.649,60

APLICACIÓN DE REDUCCIONES Y PENALIZACIONES

GRUPO DE PAGO	Importe Calculado	Importe prereduc.	Criterios de subvencionabilidad y compromisos	Presentación tardía	Omisión declaración	Condicionalidad	IMPORTE (Euros) PROPUESTO
FRUTALES SECANO	8.649,60	8.649,60	0,00	0,00	0,00	0,00	8.649,60
TOTAL	8.649,60	8.649,60					8.649,60

RESUMEN DE PAGOS

	IMPORTE (Euros)			
	PROPUESTO	FEADER (Eje 2)	MAPA	CAPADR
PROPUESTO	8.649,60	7.352,16	848,53	448,91

RECINTOS PROPUESTOS

REF.	REFERENCIA SIGPAC	CULTIVO	DESCRIPCIÓN CULTIVO	S/R	G.PAGO	PEND. MEDIA (%)	SUP. DEC. ADMISIBLE (ha)	SUP. COMPROM. (ha)	SUP. AJUSTADA COMPROM. (I) (ha)	SUP. CONV. SIGPAC (ha)	SUP. CERTIE (ha)	SUP. CAMPO (ha)	SUP. CAMPO DETER. CULT. DECLARADO (ha)	SUP. DEC. REDUCIDA (ha)	SUP. PROPUESTA (ha)
4682963	18-160-004-00002-001	104007	ALMENDROS-COMUNA	S	432	40,80	1,89	1,89	1,89		1,89			1,89	1,89
4682966	18-160-006-00012-001	104007	ALMENDROS-COMUNA	S	432	18,40	10,35	10,35	10,35		10,73			10,35	10,35
1700000007249340	18-160-007-00005-008	104007	ALMENDROS-COMUNA	S	432	35,30	0,27	0,27	0,27		0,27			0,27	0,27
1700000007249344	18-160-007-00004-002	104007	ALMENDROS-COMUNA	S	432	21,50	5,07	5,07	5,07		5,07			5,07	5,07
1700000007249345	18-160-007-00002-003	104007	ALMENDROS-COMUNA	S	432	28,00	20,37	20,37	20,37		20,37			20,37	20,37
1700000007249346	18-160-007-00002-011	104007	ALMENDROS-COMUNA	S	432	19,70	1,39	1,39	1,39		1,39			1,39	1,39
1700000007249347	18-160-007-00003-002	104007	ALMENDROS-COMUNA	S	432	24,90	12,02	12,02	12,02		12,02			12,02	12,02
1700000007249348	18-160-007-00005-003	104007	ALMENDROS-COMUNA	S	432	28,80	1,37	1,37	1,37		1,37			1,37	1,37
1700000007249349	18-160-007-00005-002	104007	ALMENDROS-COMUNA	S	432	29,20	8,31	8,31	8,31		8,31			8,31	8,31

INCIDENCIAS

INCIDENCIA DESCRIPCIÓN

100424 Solicita recinto que no está comprometido para la operación.

Ref:1700000007249350 Recinto:18-160-007-00004-00005 Cultivo:104007 ALMENDROS-COMUNA Secano

(1) Superficie declarada admisible ajustada con la superficie comprometida.
 (2) Factor de penalización valorando el alcance para el tipo de compromiso.

Puede verificar la integridad de una copia de este documento mediante la lectura del código QR adjunto o mediante el acceso a la dirección https://ws050.juntadeandalucia.es/verificarFirma indicando el código de VERIFICACIÓN				
FIRMADO POR	JUAN JOSE SOLER GARCIA	FECHA	03/07/2024	
	ROCIO GUIJARRO MILLAN			
VERIFICACIÓN	Pk2jm6MP8Q4FQJJZRRTHBNMQA26B8	PÁGINA	10/3256	



<u>APELLIDOS Y NOMBRE / RAZÓN SOCIAL</u>	<u>NIF</u>	<u>EXPEDIENTE</u>	<u>ANUALIDAD DE PAGO</u>
AGRICOLA PELAEZ VILCHEZ S.L.	****1891*	1040158	

RESUMEN DE PAGOS

	<u>IMPORTE (Euros)</u>			
	<u>PROPUESTO</u>	<u>FEADER (Eje 2)</u>	<u>MAPA</u>	<u>CAPADR</u>
PROPUESTO	0,00	0,00	0,00	0,00

(1) Superficie declarada admisible ajustada con la superficie comprometida.
(2) Factor de penalización valorando el alcance para el tipo de compromiso.

Puede verificar la integridad de una copia de este documento mediante la lectura del código QR adjunto o mediante el acceso a la dirección https://ws050.juntadeandalucia.es/verificarFirma indicando el código de VERIFICACIÓN				
FIRMADO POR	JUAN JOSE SOLER GARCIA	FECHA	03/07/2024	
	ROCIO GUIJARRO MILLAN			
VERIFICACIÓN	Pk2jm6MP8Q4FQJJZRRTHBNMQA26B8	PÁGINA	11/3256	



INCIDENCIAS

INCIDENCIA DESCRIPCIÓN

- 100405 Recinto solicitado para la Operación de Mantenimiento, cuando según su fecha de inscripción en un organismo de control autorizado para la producción ecológica en Andalucía, le corresponde la Operación de Conversión (Anexo I. Criterios de Subvencionabilidad. Orden 28 de marzo de 2023).
 Ref:1700000002942791 Recinto:18-198-006-00144-00002 Cultivo:104022 ALMENDROS-LARGUETA Secano
 Ref:1700000002942814 Recinto:18-198-006-00145-00001 Cultivo:104022 ALMENDROS-LARGUETA Secano
 Ref:1700000002942815 Recinto:18-198-006-00146-00001 Cultivo:104024 ALMENDROS-MARCONA Secano
 Ref:1700000002942812 Recinto:18-198-006-00182-00001 Cultivo:104020 ALMENDROS-GUARA Secano
 Ref:1700000002942797 Recinto:18-198-006-00189-00001 Cultivo:104020 ALMENDROS-GUARA Secano
 Ref:4581085 Recinto:18-198-006-00259-00001 Cultivo:104020 ALMENDROS-GUARA Secano
 Ref:1700000002942776 Recinto:18-198-007-00119-00001 Cultivo:104020 ALMENDROS-GUARA Secano
 Ref:1700000002942813 Recinto:18-198-008-00025-00003 Cultivo:104020 ALMENDROS-GUARA Regadío
 Ref:1700000002942806 Recinto:18-198-008-00025-00004 Cultivo:104020 ALMENDROS-GUARA Regadío
 Ref:1700000002942808 Recinto:18-198-008-00682-00003 Cultivo:104022 ALMENDROS-LARGUETA Secano
 Ref:1700000002942809 Recinto:18-198-008-00688-00001 Cultivo:104022 ALMENDROS-LARGUETA Secano
 Ref:1700000002942810 Recinto:18-198-008-00690-00008 Cultivo:104020 ALMENDROS-GUARA Regadío
 Ref:1700000002942804 Recinto:18-198-008-00698-00001 Cultivo:104022 ALMENDROS-LARGUETA Secano
 Ref:1700000002942803 Recinto:18-198-008-00699-00001 Cultivo:104020 ALMENDROS-GUARA Regadío
 Ref:1700000002942800 Recinto:18-198-008-00700-00001 Cultivo:104022 ALMENDROS-LARGUETA Secano
 Ref:1700000002942805 Recinto:18-198-008-00706-00005 Cultivo:104014 ALMENDROS-FERRAGNES Secano
 Ref:1700000002942802 Recinto:18-198-008-00712-00001 Cultivo:104020 ALMENDROS-GUARA Secano
 Ref:1700000002942801 Recinto:18-198-008-00713-00001 Cultivo:104020 ALMENDROS-GUARA Secano
 Ref:1700000002942796 Recinto:18-198-008-00735-00001 Cultivo:104020 ALMENDROS-GUARA Secano
 Ref:-35944 Recinto:18-198-008-00736-00001 Cultivo:104020 ALMENDROS-GUARA Secano
 Ref:1700000002942795 Recinto:18-198-008-00737-00001 Cultivo:104020 ALMENDROS-GUARA Regadío
 Ref:1700000002942794 Recinto:18-198-008-00867-00001 Cultivo:104014 ALMENDROS-FERRAGNES Secano
 Ref:4097701 Recinto:18-198-008-00889-00001 Cultivo:104020 ALMENDROS-GUARA Secano
 Ref:-36011 Recinto:18-198-008-00890-00001 Cultivo:104020 ALMENDROS-GUARA Secano
- 100422 Recinto declarado por error para una operación de la 6503, que se ha corregido de oficio desmarcando la operación incorrecta, de acuerdo con la fecha de inscripción del recinto en la producción ecológica.
 Ref:1700000002942791 Recinto:18-198-006-00144-00002 Cultivo:104022 ALMENDROS-LARGUETA Secano
 Ref:1700000002942814 Recinto:18-198-006-00145-00001 Cultivo:104022 ALMENDROS-LARGUETA Secano
 Ref:1700000002942815 Recinto:18-198-006-00146-00001 Cultivo:104024 ALMENDROS-MARCONA Secano
 Ref:1700000002942812 Recinto:18-198-006-00182-00001 Cultivo:104020 ALMENDROS-GUARA Secano
 Ref:1700000002942797 Recinto:18-198-006-00189-00001 Cultivo:104020 ALMENDROS-GUARA Secano
 Ref:4581085 Recinto:18-198-006-00259-00001 Cultivo:104020 ALMENDROS-GUARA Secano
 Ref:1700000002942776 Recinto:18-198-007-00119-00001 Cultivo:104020 ALMENDROS-GUARA Secano
 Ref:1700000002942813 Recinto:18-198-008-00025-00003 Cultivo:104020 ALMENDROS-GUARA Regadío
 Ref:1700000002942806 Recinto:18-198-008-00025-00004 Cultivo:104020 ALMENDROS-GUARA Regadío
 Ref:1700000002942808 Recinto:18-198-008-00682-00003 Cultivo:104022 ALMENDROS-LARGUETA Secano
 Ref:1700000002942809 Recinto:18-198-008-00688-00001 Cultivo:104022 ALMENDROS-LARGUETA Secano
 Ref:1700000002942810 Recinto:18-198-008-00690-00008 Cultivo:104020 ALMENDROS-GUARA Regadío
 Ref:1700000002942804 Recinto:18-198-008-00698-00001 Cultivo:104022 ALMENDROS-LARGUETA Secano
 Ref:1700000002942803 Recinto:18-198-008-00699-00001 Cultivo:104020 ALMENDROS-GUARA Regadío
 Ref:1700000002942800 Recinto:18-198-008-00700-00001 Cultivo:104022 ALMENDROS-LARGUETA Secano
 Ref:1700000002942805 Recinto:18-198-008-00706-00005 Cultivo:104014 ALMENDROS-FERRAGNES Secano
 Ref:1700000002942802 Recinto:18-198-008-00712-00001 Cultivo:104020 ALMENDROS-GUARA Secano
 Ref:1700000002942801 Recinto:18-198-008-00713-00001 Cultivo:104020 ALMENDROS-GUARA Secano
 Ref:1700000002942796 Recinto:18-198-008-00735-00001 Cultivo:104020 ALMENDROS-GUARA Secano
 Ref:-35944 Recinto:18-198-008-00736-00001 Cultivo:104020 ALMENDROS-GUARA Secano
 Ref:1700000002942795 Recinto:18-198-008-00737-00001 Cultivo:104020 ALMENDROS-GUARA Regadío
 Ref:1700000002942794 Recinto:18-198-008-00867-00001 Cultivo:104014 ALMENDROS-FERRAGNES Secano
 Ref:4097701 Recinto:18-198-008-00889-00001 Cultivo:104020 ALMENDROS-GUARA Secano
 Ref:-36011 Recinto:18-198-008-00890-00001 Cultivo:104020 ALMENDROS-GUARA Secano
- 100424 Solicita recinto que no está comprometido para la operación.
 Ref:1700000002942791 Recinto:18-198-006-00144-00002 Cultivo:104022 ALMENDROS-LARGUETA Secano
 Ref:1700000002942814 Recinto:18-198-006-00145-00001 Cultivo:104022 ALMENDROS-LARGUETA Secano
 Ref:1700000002942815 Recinto:18-198-006-00146-00001 Cultivo:104024 ALMENDROS-MARCONA Secano
 Ref:1700000002942812 Recinto:18-198-006-00182-00001 Cultivo:104020 ALMENDROS-GUARA Secano

(1) Superficie declarada admisible ajustada con la superficie comprometida.
 (2) Factor de penalización valorando el alcance para el tipo de compromiso.

Puede verificar la integridad de una copia de este documento mediante la lectura del código QR adjunto o mediante el acceso a la dirección <https://ws050.juntadeandalucia.es/verificarFirma> indicando el código de VERIFICACIÓN

FIRMADO POR	JUAN JOSE SOLER GARCIA	FECHA	03/07/2024	
	ROCIO GUIJARRO MILLAN			
VERIFICACIÓN	Pk2jm6MP8Q4FQJJZRRTHBNBMA26B8	PÁGINA	12/3256	



INCIDENCIAS

INCIDENCIA DESCRIPCIÓN

- Ref:170000002942797 Recinto:18-198-006-00189-00001 Cultivo:104020 ALMENDROS-GUARA Secano
 - Ref:4581085 Recinto:18-198-006-00259-00001 Cultivo:104020 ALMENDROS-GUARA Secano
 - Ref:170000002942776 Recinto:18-198-007-00119-00001 Cultivo:104020 ALMENDROS-GUARA Secano
 - Ref:170000002942813 Recinto:18-198-008-00025-00003 Cultivo:104020 ALMENDROS-GUARA Regadio
 - Ref:170000002942806 Recinto:18-198-008-00025-00004 Cultivo:104020 ALMENDROS-GUARA Regadio
 - Ref:170000002942808 Recinto:18-198-008-00682-00003 Cultivo:104022 ALMENDROS-LARGUETA Secano
 - Ref:170000002942809 Recinto:18-198-008-00688-00001 Cultivo:104022 ALMENDROS-LARGUETA Secano
 - Ref:170000002942810 Recinto:18-198-008-00690-00008 Cultivo:104020 ALMENDROS-GUARA Regadio
 - Ref:170000002942804 Recinto:18-198-008-00698-00001 Cultivo:104022 ALMENDROS-LARGUETA Secano
 - Ref:170000002942803 Recinto:18-198-008-00699-00001 Cultivo:104020 ALMENDROS-GUARA Regadio
 - Ref:170000002942800 Recinto:18-198-008-00700-00001 Cultivo:104022 ALMENDROS-LARGUETA Secano
 - Ref:170000002942805 Recinto:18-198-008-00706-00005 Cultivo:104014 ALMENDROS-FERRAGNES Secano
 - Ref:170000002942802 Recinto:18-198-008-00712-00001 Cultivo:104020 ALMENDROS-GUARA Secano
 - Ref:170000002942801 Recinto:18-198-008-00713-00001 Cultivo:104020 ALMENDROS-GUARA Secano
 - Ref:170000002942796 Recinto:18-198-008-00735-00001 Cultivo:104020 ALMENDROS-GUARA Secano
 - Ref:-35944 Recinto:18-198-008-00736-00001 Cultivo:104020 ALMENDROS-GUARA Secano
 - Ref:170000002942795 Recinto:18-198-008-00737-00001 Cultivo:104020 ALMENDROS-GUARA Regadio
 - Ref:170000002942794 Recinto:18-198-008-00867-00001 Cultivo:104014 ALMENDROS-FERRAGNES Secano
 - Ref:4097701 Recinto:18-198-008-00889-00001 Cultivo:104020 ALMENDROS-GUARA Secano
 - Ref:-36011 Recinto:18-198-008-00890-00001 Cultivo:104020 ALMENDROS-GUARA Secano
- 101008 Expediente sin compromisos vigentes.
Operación:6503.2

(1) Superficie declarada admisible ajustada con la superficie comprometida.
(2) Factor de penalización valorando el alcance para el tipo de compromiso.

Puede verificar la integridad de una copia de este documento mediante la lectura del código QR adjunto o mediante el acceso a la dirección <https://ws050.juntadeandalucia.es/verificarFirma> indicando el código de VERIFICACIÓN

FIRMADO POR	JUAN JOSE SOLER GARCIA	FECHA	03/07/2024	
	ROCIO GUIJARRO MILLAN			
VERIFICACIÓN	Pk2jm6MP8Q4FQJJZRRTHBNMQA26B8	PÁGINA	13/3256	



APELLIDOS Y NOMBRE / RAZÓN SOCIAL

AGRICOLA PINELO S.L.

NIF

***7790*

EXPEDIENTE

1231657

ANUALIDAD DE PAGO

1ª

IMPORTE POR ANUALIDAD

	2023	2024	2025	2026	2027
IMPORTE MÁXIMO SUBVENCIONABLE	12.158,60 €	12.158,60 €	12.158,60 €	12.158,60 €	12.158,60 €
IMPORTE MEDIO DE TRANSFERENCIA (€/ha)	101,56 €	101,56 €	101,56 €	101,56 €	101,56 €

RESUMEN DE UNIDADES

Cód	GRUPO DE PAGO	Sup. Admisible (ha)	Sup. Comprometida (ha)	Sup. ajustada compromiso (I) (ha)	% sobredec.	Sup. Propuesta (ha)	Importe Declarado	Importe Topado	Importe Propuesto	Importe tras sobredec.
426	HERBÁCEOS	80,43		80,43	0,00	80,43	12.158,60	12.158,60	12.158,60	12.158,60
434	HERBÁCEOS NO ELEGIBLES	39,29		39,29	0,00	39,29	0,00	0,00	0,00	0,00
TOTAL		119,72	119,72	119,72		119,72	12.158,60	12.158,60	12.158,60	12.158,60

APLICACIÓN DE REDUCCIONES Y PENALIZACIONES

GRUPO DE PAGO	Importe Calculado	Importe prereduc.	Criterios de subvencionabilidad y compromisos	Presentación tardía	Omisión declaración	Condicionabilidad	PROPUESTO (Euros)
HERBÁCEOS	12.158,60	12.158,60	0,00	0,00	0,00	0,00	12.158,60
HERBÁCEOS NO ELEGIBLES	0,00	0,00	0,00	0,00	0,00	0,00	0,00
TOTAL	12.158,60	12.158,60					12.158,60

RESUMEN DE PAGOS

	PROPUESTO	FEADER (Eje 2)	MAPA	CAPADR
PROPUESTO	12.158,60	10.334,81	1.192,76	631,03

RECINTOS PROPUESTOS

REF.	REFERENCIA SIGPAC	CULTIVO DESCRIPCIÓN CULTIVO	S/R G.PAGO	PEND. MEDIA (%)	SUP. DEC. ADMISIBLE (ha)	SUP. COMPROM. (ha)	SUP. AJUSTADA COMPROM. (I) (ha)	SUP. CONV. SIGPAC (ha)	SUP. CERTIF. (ha)	SUP. CAMPO (ha)	SUP. CAMPO DETER. CULT. DECLARADO (ha)	SUP. DEC. REDUCIDA (ha)	SUP. PROPUESTA (ha)
170000004922318	18-149-011-00027-005	53006 YEROS-BELMONTE	S 426	2,50	12,00	12,00	12,00		12,00			12,00	12,00
170000004922320	18-149-011-00027-004	53006 YEROS-BELMONTE	S 426	5,80	5,58	5,58	5,58		5,58			5,58	5,58
170000004922321	18-149-011-00001-001	5000 CEBADA-SIN VARIEDAD	S 426	4,20	5,53	5,53	5,53		9,69			5,53	5,53
170000004922322	18-167-011-00076-001	5000 CEBADA-SIN VARIEDAD	S 426	2,30	5,98	5,98	5,98		5,98			5,98	5,98
170000004922323	18-149-010-00042-005	5000 CEBADA-SIN VARIEDAD	S 426	5,10	2,07	2,07	2,07		2,07			2,07	2,07
170000004922324	18-149-010-00040-008	5000 CEBADA-SIN VARIEDAD	S 426	4,20	2,22	2,22	2,22		2,22			2,22	2,22
170000004922325	18-149-010-00040-002	5000 CEBADA-SIN VARIEDAD	S 426	4,80	0,54	0,54	0,54		0,54			0,54	0,54
170000004922326	18-149-011-00050-001	8000 AVENA-SIN VARIEDAD	S 426	5,40	4,34	4,34	4,34		4,34			4,34	4,34
170000004922327	18-149-011-00049-001	8000 AVENA-SIN VARIEDAD	S 426	1,60	2,72	2,72	2,72		2,72			2,72	2,72
170000004922328	18-149-011-00016-001	8000 AVENA-SIN VARIEDAD	S 426	7,50	2,50	2,50	2,50		2,50			2,50	2,50
170000004922329	18-149-011-00056-013	8000 AVENA-SIN VARIEDAD	S 426	4,00	2,83	2,83	2,83		2,83			2,83	2,83
170000004922330	18-149-009-00035-007	5000 CEBADA-SIN VARIEDAD	S 426	7,80	0,90	0,90	0,90		0,90			0,90	0,90
170000004922331	18-149-010-00034-001	5000 CEBADA-SIN VARIEDAD	S 426	4,00	1,30	1,30	1,30		1,30			1,30	1,30
170000004922332	18-149-010-00005-002	5000 CEBADA-SIN VARIEDAD	S 426	6,30	3,44	3,44	3,44		3,44			3,44	3,44
170000004922333	18-149-010-00002-001	5000 CEBADA-SIN VARIEDAD	S 426	5,50	2,63	2,63	2,63		2,63			2,63	2,63
170000004922334	18-149-009-00044-002	5000 CEBADA-SIN VARIEDAD	S 426	5,90	2,16	2,16	2,16		2,16			2,16	2,16
170000004922342	18-149-011-00056-007	8000 AVENA-SIN VARIEDAD	S 426	5,20	3,76	3,76	3,76		3,76			3,76	3,76
170000004922343	18-149-011-00056-006	8000 AVENA-SIN VARIEDAD	S 426	5,50	7,56	7,56	7,56		7,56			7,56	7,56
170000004922344	18-149-011-00055-002	8000 AVENA-SIN VARIEDAD	S 426	9,70	1,66	1,66	1,66		1,66			1,66	1,66
170000004922345	18-149-011-00056-008	8000 AVENA-SIN VARIEDAD	S 426	4,30	1,92	1,92	1,92		1,92			1,92	1,92
170000004922346	18-149-011-00055-004	8000 AVENA-SIN VARIEDAD	S 426	3,20	0,96	0,96	0,96		0,96			0,96	0,96
170000004922347	18-149-011-00055-003	8000 AVENA-SIN VARIEDAD	S 426	1,40	7,02	7,02	7,02		7,02			7,02	7,02
170000004922349	18-149-011-00056-002	5000 CEBADA-SIN VARIEDAD	S 426	5,60	0,81	0,81	0,81		0,81			0,81	0,81
-1623717	18-149-011-00027-005	20000 BARBECHO TRADICIONAL-SIN VARIEDAD	S 434	2,50	10,64	10,64	10,64		10,64			10,64	10,64
170000004922315	18-149-009-00035-001	20000 BARBECHO TRADICIONAL-SIN VARIEDAD	S 434	8,30	3,85	3,85	3,85		3,85			3,85	3,85
170000004922316	18-149-011-00005-001	20000 BARBECHO TRADICIONAL-SIN VARIEDAD	S 434	5,30	3,66	3,66	3,66		3,66			3,66	3,66
170000004922335	18-149-009-00035-008	20000 BARBECHO TRADICIONAL-SIN VARIEDAD	S 434	6,40	3,64	3,64	3,64		3,64			3,64	3,64
170000004922336	18-149-009-00035-009	20000 BARBECHO TRADICIONAL-SIN VARIEDAD	S 434	7,30	4,66	4,66	4,66		4,66			4,66	4,66
170000004922337	18-149-009-00038-002	20000 BARBECHO TRADICIONAL-SIN VARIEDAD	S 434	6,70	8,45	8,45	8,45		8,45			8,45	8,45
170000004922338	18-149-009-00041-002	20000 BARBECHO TRADICIONAL-SIN VARIEDAD	S 434	10,50	0,87	0,87	0,87		0,87			0,87	0,87
170000004922339	18-149-009-00041-003	20000 BARBECHO TRADICIONAL-SIN VARIEDAD	S 434	11,10	0,62	0,62	0,62		0,62			0,62	0,62
170000004922340	18-149-009-00041-001	20000 BARBECHO TRADICIONAL-SIN VARIEDAD	S 434	12,90	0,42	0,42	0,42		0,42			0,42	0,42
170000004922341	18-149-010-00030-001	20000 BARBECHO TRADICIONAL-SIN VARIEDAD	S 434	5,10	2,48	2,48	2,48		2,48			2,48	2,48

(1) Superficie declarada admisible ajustada con la superficie comprometida.
(2) Factor de penalización valorando el alcance para el tipo de compromiso.

Puede verificar la integridad de una copia de este documento mediante la lectura del código QR adjunto o mediante el acceso a la dirección <https://ws050.juntadeandalucia.es/verificarFirma> indicando el código de VERIFICACIÓN

FIRMADO POR	JUAN JOSE SOLER GARCIA	FECHA	03/07/2024
	ROCIO GUIJARRO MILLAN		
VERIFICACIÓN	Pk2jm6MP8Q4FQJJZRRTHBNMQA26B8	PÁGINA	14/3256





(1) Superficie declarada admisible ajustada con la superficie comprometida.
(2) Factor de penalización valorando el alcance para el tipo de compromiso.

Puede verificar la integridad de una copia de este documento mediante la lectura del código QR adjunto o mediante el acceso a la dirección <https://ws050.juntadeandalucia.es/verificarFirma> indicando el código de VERIFICACIÓN

FIRMADO POR	JUAN JOSE SOLER GARCIA	FECHA	03/07/2024	
	ROCIO GUIJARRO MILLAN			
VERIFICACIÓN	Pk2jm6MP8Q4FQJJZRRTHBNMQA26B8	PÁGINA	15/3256	



APELLIDOS Y NOMBRE / RAZÓN SOCIAL **NIF** **EXPEDIENTE** **ANUALIDAD DE PAGO**
 AGRICOLAR PEREZ Y SANCHEZ SOCIEDAD CIVIL ****1568* 1264673 1ª
IMPORTES POR ANUALIDAD

	2023	2024	2025	2026	2027
IMPORTE MÁXIMO SUBVENCIONABLE	7.317,56 €	7.317,56 €	7.317,56 €	7.317,56 €	7.317,56 €
IMPORTE MEDIO DE TRANSFERENCIA (€/ha)	216,24 €	216,24 €	216,24 €	216,24 €	216,24 €

RESUMEN DE UNIDADES

Cód	GRUPO DE PAGO	Sup. Dec. Admisible (ha)	Sup. Comprometida (ha)	Sup. ajustada compromiso (1) (ha)	% sobredec.	Sup. Propuesta (ha)	Importe Declarado	Importe Topado	Importe Propuesto	Importe tras sobredec.
432	FRUTALES SECANO	33,84		33,84	0,00	33,84	7.317,56	7.317,56	7.317,56	7.317,56
TOTAL		33,84	33,84	33,84		33,84	7.317,56	7.317,56	7.317,56	7.317,56

APLICACIÓN DE REDUCCIONES Y PENALIZACIONES

GRUPO DE PAGO	Importe Calculado	Importe prereduc.	Criterios de subvencionabilidad y compromisos	Presentación tardía	Omisión declaración	Condicionalidad	IMPORTE (Euros) PROPUESTO
FRUTALES SECANO	7.317,56	7.317,56	0,00	0,00	0,00	0,00	7.317,56
TOTAL	7.317,56	7.317,56					7.317,56

RESUMEN DE PAGOS

	IMPORTE (Euros)			
	PROPUESTO	FEADER (Eje 2)	MAPA	CAPADR
PROPUESTO	7.317,56	6.219,93	717,85	379,78

RECINTOS PROPUESTOS

REF.	REFERENCIA SIGPAC	CULTIVO	DESCRIPCIÓN CULTIVO	S/R	G.PAGO	PEND. MEDIA (%)	SUP. DEC. ADMISIBLE (ha)	SUP. COMPROM. (ha)	SUP. AJUSTADA COMPR.(1) (ha)	SUP. CONV. SIGPAC (ha)	SUP. CERTIE. (ha)	SUP. CAMPO (ha)	SUP. CAMPO DETER. CULT. DECLARADO (ha)	SUP. DEC. REDUCIDA (ha)	SUP. PROPUESTA (ha)
-1552960	18-057-031-00085-003	104020	ALMENDROS-GUARA	S	432	4,00	0,80	0,80	0,80		0,80			0,80	0,80
-1479924	18-057-031-00085-003	104020	ALMENDROS-GUARA	S	432	4,00	32,24	32,24	32,24		32,24			32,24	32,24
-813885	18-057-041-00102-001	104022	ALMENDROS-LARGUETA	S	432	4,50	0,13	0,13	0,13		0,13			0,13	0,13
-813884	18-057-031-00089-001	104020	ALMENDROS-GUARA	S	432	4,10	0,44	0,44	0,44		0,44			0,44	0,44
1700000005276670	18-057-031-00085-001	104022	ALMENDROS-LARGUETA	S	432	5,60	0,03	0,03	0,03		0,03			0,03	0,03
1700000005276671	18-057-031-00085-002	104022	ALMENDROS-LARGUETA	S	432	7,00	0,20	0,20	0,20		0,20			0,20	0,20

INCIDENCIAS

INCIDENCIA DESCRIPCIÓN

- 100402 Recinto solicitado no forma parte de ningún organismo de control autorizado para la producción ecológica en Andalucía o fecha de inscripción posterior al plazo establecido (Anexo I. Criterios de Subvencionabilidad. Orden 28 de marzo de 2023). Ref:-1110053 Recinto:18-057-041-00454-00001 Cultivo:101010 OLIVAR-PICUAL Secano
- 100424 Solicita recinto que no está comprometido para la operación. Ref:-1110053 Recinto:18-057-041-00454-00001 Cultivo:101010 OLIVAR-PICUAL Secano

(1) Superficie declarada admisible ajustada con la superficie comprometida.
 (2) Factor de penalización valorando el alcance para el tipo de compromiso.

Puede verificar la integridad de una copia de este documento mediante la lectura del código QR adjunto o mediante el acceso a la dirección https://ws050.juntadeandalucia.es/verificarFirma indicando el código de VERIFICACIÓN					
FIRMADO POR	JUAN JOSE SOLER GARCIA		FECHA		03/07/2024
	ROCIO GUIJARRO MILLAN				
VERIFICACIÓN	Pk2jm6MP8Q4FQJJZRRTHBNMQA26B8		PÁGINA		16/3256



APELLIDOS Y NOMBRE / RAZÓN SOCIAL **NIF** **EXPEDIENTE** **ANUALIDAD DE PAGO**
 AGRILLOJER, C.B. ****6974* 1224464 1ª

IMPORTE POR ANUALIDAD

	2023	2024	2025	2026	2027
IMPORTE MÁXIMO SUBVENCIONABLE	6.972,10 €	6.972,10 €	6.972,10 €	6.972,10 €	6.972,10 €
IMPORTE MEDIO DE TRANSFERENCIA (€/ha)	84,89 €	84,89 €	84,89 €	84,89 €	84,89 €

RESUMEN DE UNIDADES

Cód	GRUPO DE PAGO	Sup. Dec. Admisible (ha)	Sup. Comprometida (ha)	Sup. ajustada compromiso (1) (ha)	% sobredec.	Sup. Propuesta (ha)	Importe Declarado	Importe Topado	Importe Propuesto	Importe tras sobredec.
426	HERBÁCEOS	7,13		7,13	0,00	7,13	1.077,84	1.077,84	1.077,84	1.077,84
428	PASTOS ASOCIADOS A GANADERÍA ECOLÓGICA	143,54		75,00	0,00	75,00	6.161,25	5.894,26	5.894,26	5.894,26
TOTAL		150,67	82,13	82,13		82,13	7.239,09	6.972,10	6.972,10	6.972,10

APLICACIÓN DE REDUCCIONES Y PENALIZACIONES

GRUPO DE PAGO	Importe Calculado	Importe prereduc.	Criterios de subvencionabilidad y compromisos	Presentación tardía	Omisión declaración	Condicionabilidad	IMPORTE (Euros) PROPUESTO
HERBÁCEOS	1.077,84	1.077,84	0,00	0,00	0,00	0,00	1.077,84
PASTOS ASOCIADOS A GANADERÍA	5.894,26	5.894,26	0,00	0,00	0,00	0,00	5.894,26
TOTAL	6.972,10	6.972,10					6.972,10

RESUMEN DE PAGOS

	IMPORTE (Euros)			
	PROPUESTO	FEADER (Eje 2)	MAPA	CAPADR
PROPUESTO	6.972,10	5.926,28	683,97	361,85

(1) Superficie declarada admisible ajustada con la superficie comprometida.
 (2) Factor de penalización valorando el alcance para el tipo de compromiso.

Puede verificar la integridad de una copia de este documento mediante la lectura del código QR adjunto o mediante el acceso a la dirección <https://ws050.juntadeandalucia.es/verificarFirma> indicando el código de VERIFICACIÓN

FIRMADO POR	JUAN JOSE SOLER GARCIA	FECHA	03/07/2024	
	ROCIO GUIJARRO MILLAN			
VERIFICACIÓN	Pk2jm6MP8Q4FQJJZRRTHBNMQA26B8	PÁGINA	17/3256	



RECINTOS PROPUESTOS

REF.	REFERENCIA SIGPAC	CULTIVO DESCRIPCIÓN CULTIVO	S/R	G.PAGO	PEND. MEDIA (%)	SUP. DEC. ADMISIBLE (ha)	SUP. COMPROM. (ha)	SUP. AJUSTADA COMPR.(1) (ha)	SUP. CONV. SIGPAC (ha)	SUP. CERTIF. (ha)	SUP. CAMPO (ha)	SUP. CAMPO DETER. CULT. DECLARADO (ha)	SUP. DEC. REDUCIDA (ha)	SUP. PROPUESTA (ha)
170000006605026	18-102-014-00032-013	40193 GUI SANTES-KAYANNE	R	426	6,20	0,38	0,38	0,38		0,38			0,38	0,38
170000006605064	18-102-014-00014-003	8000 AVENA-SIN VARIEDAD	R	426	3,00	0,32	0,32	0,32		0,32			0,32	0,32
170000006605068	18-102-014-00032-006	40193 GUI SANTES-KAYANNE	R	426	3,90	0,89	0,89	0,89		0,89			0,89	0,89
170000006605069	18-102-014-00032-012	40193 GUI SANTES-KAYANNE	R	426	4,60	0,71	0,71	0,71		0,71			0,71	0,71
170000006605073	18-102-014-00032-001	40193 GUI SANTES-KAYANNE	R	426	3,10	0,90	0,90	0,90		0,90			0,90	0,90
170000006605074	18-102-014-00014-002	8000 AVENA-SIN VARIEDAD	R	426	2,90	3,93	3,93	3,93		3,93			3,93	3,93
-606424	18-123-014-00339-002	62000 PASTOS PERMANENTES DE 5 O MAS AÑOS-SIN VARIEDAD	S	428	21,30	19,27	19,27	19,27		25,69			19,27	19,27
4207291	18-123-014-00196-001	62000 PASTOS PERMANENTES DE 5 O MAS AÑOS-SIN VARIEDAD	S	428	38,10	0,75	0,75	0,75		2,14			0,75	0,75
4211808	18-123-014-00409-002	62000 PASTOS PERMANENTES DE 5 O MAS AÑOS-SIN VARIEDAD	S	428	31,10	0,23	0,23	0,23		0,35			0,23	0,23
4211809	18-123-014-00409-003	62000 PASTOS PERMANENTES DE 5 O MAS AÑOS-SIN VARIEDAD	S	428	17,70	1,59	1,59	1,59		1,59			1,59	1,59
4211810	18-123-014-00409-007	62000 PASTOS PERMANENTES DE 5 O MAS AÑOS-SIN VARIEDAD	S	428	28,90	0,88	0,88	0,88		1,17			0,88	0,88
4211835	18-123-014-00412-001	62000 PASTOS PERMANENTES DE 5 O MAS AÑOS-SIN VARIEDAD	S	428	33,40	1,18	1,18	1,18		1,57			1,18	1,18
4211839	18-123-014-00413-001	62000 PASTOS PERMANENTES DE 5 O MAS AÑOS-SIN VARIEDAD	S	428	27,30	1,45	1,45	1,45		1,45			1,45	1,45
4211845	18-123-014-00411-001	62000 PASTOS PERMANENTES DE 5 O MAS AÑOS-SIN VARIEDAD	S	428	58,90	0,14	0,14	0,14		0,25			0,14	0,14
4211855	18-123-014-00410-002	62000 PASTOS PERMANENTES DE 5 O MAS AÑOS-SIN VARIEDAD	S	428	60,10	0,81	0,81	0,81		1,48			0,81	0,81
4538086	18-123-014-00340-004	62000 PASTOS PERMANENTES DE 5 O MAS AÑOS-SIN VARIEDAD	S	428	12,00	13,51	13,51	13,51		13,51			13,51	13,51
5082268	18-123-014-00650-001	62000 PASTOS PERMANENTES DE 5 O MAS AÑOS-SIN VARIEDAD	S	428	13,70	0,18	0,18	0,18		0,21			0,18	0,18
170000006605047	18-123-014-00359-001	62000 PASTOS PERMANENTES DE 5 O MAS AÑOS-SIN VARIEDAD	S	428	34,00	0,47	0,47	0,47		0,47			0,47	0,47
170000006605048	18-123-014-00197-001	62000 PASTOS PERMANENTES DE 5 O MAS AÑOS-SIN VARIEDAD	S	428	26,10	0,49	0,49	0,49		1,39			0,49	0,49
170000006605050	18-123-014-00225-001	62000 PASTOS PERMANENTES DE 5 O MAS AÑOS-SIN VARIEDAD	S	428	8,50	0,48	0,48	0,48		0,48			0,48	0,48
170000006605053	18-123-014-00352-001	62000 PASTOS PERMANENTES DE 5 O MAS AÑOS-SIN VARIEDAD	S	428	36,80	0,60	0,60	0,60		0,92			0,60	0,60
170000006605054	18-123-014-00188-001	62000 PASTOS PERMANENTES DE 5 O MAS AÑOS-SIN VARIEDAD	S	428	31,80	39,87	39,83	39,83		53,16			39,83	39,83
170000006605059	18-123-014-00195-001	62000 PASTOS PERMANENTES DE 5 O MAS AÑOS-SIN VARIEDAD	S	428	33,20	4,66	4,66	4,66		6,21			4,66	4,66
170000006605060	18-123-014-00103-001	62000 PASTOS PERMANENTES DE 5 O MAS AÑOS-SIN VARIEDAD	S	428	18,50	0,23	0,23	0,23		0,30			0,23	0,23
170000006605063	18-123-014-00223-001	62000 PASTOS PERMANENTES DE 5 O MAS AÑOS-SIN VARIEDAD	S	428	15,10	0,71	0,71	0,71		0,84			0,71	0,71
170000006605066	18-123-014-00224-001	62000 PASTOS PERMANENTES DE 5 O MAS AÑOS-SIN VARIEDAD	S	428	20,10	1,35	1,35	1,35		1,35			1,35	1,35
170000006605072	18-123-014-00221-001	62000 PASTOS PERMANENTES DE 5 O MAS AÑOS-SIN VARIEDAD	S	428	22,10	3,47	3,47	3,47		4,08			3,47	3,47
170000006605075	18-123-014-00351-001	62000 PASTOS PERMANENTES DE 5 O MAS AÑOS-SIN VARIEDAD	S	428	23,70	0,25	0,25	0,25		0,33			0,25	0,25
170000006605076	18-123-014-00358-001	62000 PASTOS PERMANENTES DE 5 O MAS AÑOS-SIN VARIEDAD	S	428	53,20	0,37	0,37	0,37		0,49			0,37	0,37
170000006605077	18-123-014-00231-002	62000 PASTOS PERMANENTES DE 5 O MAS AÑOS-SIN VARIEDAD	S	428	16,50	0,71	0,71	0,71		0,71			0,71	0,71
170000006605078	18-123-014-00193-002	62000 PASTOS PERMANENTES DE 5 O MAS AÑOS-SIN VARIEDAD	S	428	12,40	4,19	4,19	4,19		4,19			4,19	4,19
170000006605079	18-123-014-00231-003	62000 PASTOS PERMANENTES DE 5 O MAS AÑOS-SIN VARIEDAD	S	428	33,00	0,08	0,08	0,08		0,08			0,08	0,08
170000006605085	18-123-014-00188-006	62000 PASTOS PERMANENTES DE 5 O MAS AÑOS-SIN VARIEDAD	S	428	35,70	0,56	0,56	0,56		0,74			0,56	0,56
170000006605086	18-123-014-00220-001	62000 PASTOS PERMANENTES DE 5 O MAS AÑOS-SIN VARIEDAD	S	428	16,50	0,13	0,13	0,13		0,13			0,13	0,13
170000006605090	18-123-014-00222-001	62000 PASTOS PERMANENTES DE 5 O MAS AÑOS-SIN VARIEDAD	S	428	14,40	0,34	0,34	0,34		0,34			0,34	0,34
170000006605091	18-123-014-00198-001	62000 PASTOS PERMANENTES DE 5 O MAS AÑOS-SIN VARIEDAD	S	428	31,40	44,59	44,59	44,59		68,60			44,59	44,59

INCIDENCIAS

INCIDENCIA DESCRIPCIÓN

- 4272 Verifica que las líneas de declaración de las Solicitudes Únicas no tienen solapes con la capa de Retroactividad Gráfica (ambas de la misma campaña) a nivel de expediente/línea de declaración gráfica de la solicitud.
Ref:170000006605054 Recinto:18-123-014-00188-00001 Cultivo: - Agregado de la referencia del recinto.:0 Zona de la referencia del recinto.:0 Superficie solapada.:0,04 Id. Incid.:95944365
Ref:4207294 Recinto:18-123-014-00230-00001 Cultivo: - Agregado de la referencia del recinto.:0 Zona de la referencia del recinto.:0 Superficie solapada.:0,03 Id. Incid.:95944364
- 100407 Explotación solicitada no forma parte de ningún organismo de control autorizado para la producción ecológica en Andalucía o fecha de inscripción posterior al plazo establecido (Anexo I. Criterios de Subvencionabilidad. Orden 28 de marzo de 2023).
Explotación:ES181220023000 Especie:OVINA
- 100410 Recinto no admisible por pertenecer a una explotación ganadera No admisible (Artículo 10 de la Orden de 28 de marzo de 2023).
Ref:4207290 Recinto:18-123-014-00194-00001 Cultivo:62000 PASTOS PERMANENTES DE 5 O MAS AÑOS-SIN VARIEDAD Secano Explotación:ES181220023000
Ref:4207294 Recinto:18-123-014-00230-00001 Cultivo:62000 PASTOS PERMANENTES DE 5 O MAS AÑOS-SIN VARIEDAD Secano Explotación:ES181220023000
Ref:4207320 Recinto:18-123-014-00350-00002 Cultivo:62000 PASTOS PERMANENTES DE 5 O MAS AÑOS-SIN VARIEDAD Secano Explotación:ES181220023000
Ref:4207325 Recinto:18-123-014-00350-00005 Cultivo:62000 PASTOS PERMANENTES DE 5 O MAS AÑOS-SIN VARIEDAD Secano Explotación:ES181220023000
Ref:6907774 Recinto:18-123-900-99000-99001 Cultivo:62000 PASTOS PERMANENTES DE 5 O MAS AÑOS-SIN VARIEDAD Secano

(1) Superficie declarada admisible ajustada con la superficie comprometida.
(2) Factor de penalización valorando el alcance para el tipo de compromiso.

Puede verificar la integridad de una copia de este documento mediante la lectura del código QR adjunto o mediante el acceso a la dirección https://ws050.juntadeandalucia.es/verificarFirma indicando el código de VERIFICACIÓN					
FIRMADO POR	JUAN JOSE SOLER GARCIA		FECHA		03/07/2024
	ROCIO GUIJARRO MILLAN				
VERIFICACIÓN	Pk2jm6MP8Q4FQJJZRRTHBNMQA26B8		PÁGINA		18/3256



INCIDENCIAS

INCIDENCIA DESCRIPCIÓN

Explotación:ES181220023000
 100424 Solicita recinto que no está comprometido para la operación.
 Ref:4207290 Recinto:18-123-014-00194-00001 Cultivo:62000 PASTOS PERMANENTES DE 5 O MAS AÑOS-SIN VARIEDAD Secano
 Ref:4207294 Recinto:18-123-014-00230-00001 Cultivo:62000 PASTOS PERMANENTES DE 5 O MAS AÑOS-SIN VARIEDAD Secano
 Ref:4207320 Recinto:18-123-014-00350-00002 Cultivo:62000 PASTOS PERMANENTES DE 5 O MAS AÑOS-SIN VARIEDAD Secano
 Ref:4207325 Recinto:18-123-014-00350-00005 Cultivo:62000 PASTOS PERMANENTES DE 5 O MAS AÑOS-SIN VARIEDAD Secano
 Ref:6907774 Recinto:18-123-900-99000-99001 Cultivo:62000 PASTOS PERMANENTES DE 5 O MAS AÑOS-SIN VARIEDAD Secano

Datos considerados para el Cálculo de la Carga Ganadera mínima y máxima del expediente

Explotación	Especie	Inscrito en Sipea y Admisible	Ugm Calculada para CG Mínima	Ugm Calculada para CG Máxima
ES18122000104	OVINA	SI	72,35	72,35
ES181220023000	OVINA	NO	0,00	11,82
			72,35	84,17

Superficie determinada para Cálculo Carga Ganadera Mínima: 479,39 ha
Superficie determinada para Cálculo Carga Ganadera Máxima: 481,02 ha
Carga Ganadera Mínima Expediente: 0,15 ugm/ha
Carga Ganadera Máxima Expediente: 0,17 ugm/ha

Los importes del Grupo de Pago de pastos de este expediente han sido ajustados por no llegar a la carga ganadera mínima de 0,3


Recintos Determinados para el Cálculo de Garga Ganadera Mínima

REF.	REFERENCIA SIGPAC	CULTIVO	DESCRIPCIÓN CULTIVO	S/R	SUP. PROPUESTA (ha)
-606424	18-123-014-00339-00002	62000	PASTOS PERMANENTES DE 5 O MAS AÑOS-SIN VARIEDAD	S	19,27
4207290	18-123-014-00194-00001	62000	PASTOS PERMANENTES DE 5 O MAS AÑOS-SIN VARIEDAD	S	19,37
4207291	18-123-014-00196-00001	62000	PASTOS PERMANENTES DE 5 O MAS AÑOS-SIN VARIEDAD	S	0,75
4207294	18-123-014-00230-00001	62000	PASTOS PERMANENTES DE 5 O MAS AÑOS-SIN VARIEDAD	S	1,57
4207300	18-123-014-00339-00005	62000	PASTOS PERMANENTES DE 5 O MAS AÑOS-SIN VARIEDAD	S	0,18
4207301	18-123-014-00339-00006	62000	PASTOS PERMANENTES DE 5 O MAS AÑOS-SIN VARIEDAD	S	1,07
4207313	18-123-014-00344-00007	62000	PASTOS PERMANENTES DE 5 O MAS AÑOS-SIN VARIEDAD	S	2,81
4207314	18-123-014-00344-00008	62000	PASTOS PERMANENTES DE 5 O MAS AÑOS-SIN VARIEDAD	S	0,16
4207320	18-123-014-00350-00002	62000	PASTOS PERMANENTES DE 5 O MAS AÑOS-SIN VARIEDAD	S	9,81
4207325	18-123-014-00350-00005	62000	PASTOS PERMANENTES DE 5 O MAS AÑOS-SIN VARIEDAD	S	0,34
4211808	18-123-014-00409-00002	62000	PASTOS PERMANENTES DE 5 O MAS AÑOS-SIN VARIEDAD	S	0,23
4211809	18-123-014-00409-00003	62000	PASTOS PERMANENTES DE 5 O MAS AÑOS-SIN VARIEDAD	S	1,59
4211810	18-123-014-00409-00007	62000	PASTOS PERMANENTES DE 5 O MAS AÑOS-SIN VARIEDAD	S	0,88
4211835	18-123-014-00412-00001	62000	PASTOS PERMANENTES DE 5 O MAS AÑOS-SIN VARIEDAD	S	1,18
4211839	18-123-014-00413-00001	62000	PASTOS PERMANENTES DE 5 O MAS AÑOS-SIN VARIEDAD	S	1,45
4211845	18-123-014-00411-00001	62000	PASTOS PERMANENTES DE 5 O MAS AÑOS-SIN VARIEDAD	S	0,14
4211855	18-123-014-00410-00002	62000	PASTOS PERMANENTES DE 5 O MAS AÑOS-SIN VARIEDAD	S	0,81
4538086	18-123-014-00340-00004	62000	PASTOS PERMANENTES DE 5 O MAS AÑOS-SIN VARIEDAD	S	13,51
5082268	18-123-014-00650-00001	62000	PASTOS PERMANENTES DE 5 O MAS AÑOS-SIN VARIEDAD	S	0,18
6907774	18-123-900-99000-99001	62000	PASTOS PERMANENTES DE 5 O MAS AÑOS-SIN VARIEDAD	S	300,58
170000006605047	18-123-014-00359-00001	62000	PASTOS PERMANENTES DE 5 O MAS AÑOS-SIN VARIEDAD	S	0,47
170000006605048	18-123-014-00197-00001	62000	PASTOS PERMANENTES DE 5 O MAS AÑOS-SIN VARIEDAD	S	0,49

(1) Superficie declarada admisible ajustada con la superficie comprometida.
 (2) Factor de penalización valorando el alcance para el tipo de compromiso.

Puede verificar la integridad de una copia de este documento mediante la lectura del código QR adjunto o mediante el acceso a la dirección <https://ws050.juntadeandalucia.es/verificarFirma> indicando el código de VERIFICACIÓN

FIRMADO POR	JUAN JOSE SOLER GARCIA	FECHA	03/07/2024
	ROCIO GUIJARRO MILLAN		
VERIFICACIÓN	Pk2jm6MP8Q4FQJJZRRTHBNMQA26B8	PÁGINA	19/3256





Datos considerados para el Cálculo de la Carga Ganadera mínima y máxima del expediente

Recintos Determinados para el Cálculo de Garga Ganadera Mínima

REF.	REFERENCIA SIGPAC	CULTIVO	DESCRIPCIÓN CULTIVO	S/R	SUP. PROPUUESTA (ha)
170000006605050	18-123-014-00225-00001	62000	PASTOS PERMANENTES DE 5 O MAS AÑOS-SIN VARIEDAD	S	0,48
170000006605053	18-123-014-00352-00001	62000	PASTOS PERMANENTES DE 5 O MAS AÑOS-SIN VARIEDAD	S	0,60
170000006605054	18-123-014-00188-00001	62000	PASTOS PERMANENTES DE 5 O MAS AÑOS-SIN VARIEDAD	S	39,83
170000006605059	18-123-014-00195-00001	62000	PASTOS PERMANENTES DE 5 O MAS AÑOS-SIN VARIEDAD	S	4,66
170000006605060	18-123-013-00103-00001	62000	PASTOS PERMANENTES DE 5 O MAS AÑOS-SIN VARIEDAD	S	0,23
170000006605063	18-123-014-00223-00001	62000	PASTOS PERMANENTES DE 5 O MAS AÑOS-SIN VARIEDAD	S	0,71
170000006605066	18-123-014-00224-00001	62000	PASTOS PERMANENTES DE 5 O MAS AÑOS-SIN VARIEDAD	S	1,35
170000006605072	18-123-014-00221-00001	62000	PASTOS PERMANENTES DE 5 O MAS AÑOS-SIN VARIEDAD	S	3,47
170000006605075	18-123-014-00351-00001	62000	PASTOS PERMANENTES DE 5 O MAS AÑOS-SIN VARIEDAD	S	0,25
170000006605076	18-123-014-00358-00001	62000	PASTOS PERMANENTES DE 5 O MAS AÑOS-SIN VARIEDAD	S	0,37
170000006605077	18-123-014-00231-00002	62000	PASTOS PERMANENTES DE 5 O MAS AÑOS-SIN VARIEDAD	S	0,71
170000006605078	18-123-014-00193-00002	62000	PASTOS PERMANENTES DE 5 O MAS AÑOS-SIN VARIEDAD	S	4,19
170000006605079	18-123-014-00231-00003	62000	PASTOS PERMANENTES DE 5 O MAS AÑOS-SIN VARIEDAD	S	0,08
170000006605085	18-123-014-00188-00006	62000	PASTOS PERMANENTES DE 5 O MAS AÑOS-SIN VARIEDAD	S	0,56
170000006605086	18-123-014-00220-00001	62000	PASTOS PERMANENTES DE 5 O MAS AÑOS-SIN VARIEDAD	S	0,13
170000006605090	18-123-014-00222-00001	62000	PASTOS PERMANENTES DE 5 O MAS AÑOS-SIN VARIEDAD	S	0,34
170000006605091	18-123-014-00198-00001	62000	PASTOS PERMANENTES DE 5 O MAS AÑOS-SIN VARIEDAD	S	44,59

Recintos Determinados para el Cálculo de Garga Ganadera Máxima

REF.	REFERENCIA SIGPAC	CULTIVO	DESCRIPCIÓN CULTIVO	S/R	SUP. PROPUUESTA (ha)
-1558700	18-174-001-00062-00002	62000	PASTOS PERMANENTES DE 5 O MAS AÑOS-SIN VARIEDAD	S	0,49
-1043218	18-174-001-00062-00057	62000	PASTOS PERMANENTES DE 5 O MAS AÑOS-SIN VARIEDAD	S	0,01
-606424	18-123-014-00339-00002	62000	PASTOS PERMANENTES DE 5 O MAS AÑOS-SIN VARIEDAD	S	19,27
4207268	18-174-001-00062-00017	62000	PASTOS PERMANENTES DE 5 O MAS AÑOS-SIN VARIEDAD	S	0,65
4207290	18-123-014-00194-00001	62000	PASTOS PERMANENTES DE 5 O MAS AÑOS-SIN VARIEDAD	S	19,37
4207291	18-123-014-00196-00001	62000	PASTOS PERMANENTES DE 5 O MAS AÑOS-SIN VARIEDAD	S	0,75
4207294	18-123-014-00230-00001	62000	PASTOS PERMANENTES DE 5 O MAS AÑOS-SIN VARIEDAD	S	1,57
4207300	18-123-014-00339-00005	62000	PASTOS PERMANENTES DE 5 O MAS AÑOS-SIN VARIEDAD	S	0,18
4207301	18-123-014-00339-00006	62000	PASTOS PERMANENTES DE 5 O MAS AÑOS-SIN VARIEDAD	S	1,07
4207313	18-123-014-00344-00007	62000	PASTOS PERMANENTES DE 5 O MAS AÑOS-SIN VARIEDAD	S	2,81
4207314	18-123-014-00344-00008	62000	PASTOS PERMANENTES DE 5 O MAS AÑOS-SIN VARIEDAD	S	0,16
4207320	18-123-014-00350-00002	62000	PASTOS PERMANENTES DE 5 O MAS AÑOS-SIN VARIEDAD	S	9,81
4207325	18-123-014-00350-00005	62000	PASTOS PERMANENTES DE 5 O MAS AÑOS-SIN VARIEDAD	S	0,34
4211808	18-123-014-00409-00002	62000	PASTOS PERMANENTES DE 5 O MAS AÑOS-SIN VARIEDAD	S	0,23
4211809	18-123-014-00409-00003	62000	PASTOS PERMANENTES DE 5 O MAS AÑOS-SIN VARIEDAD	S	1,59
4211810	18-123-014-00409-00007	62000	PASTOS PERMANENTES DE 5 O MAS AÑOS-SIN VARIEDAD	S	0,88
4211835	18-123-014-00412-00001	62000	PASTOS PERMANENTES DE 5 O MAS AÑOS-SIN VARIEDAD	S	1,18

(1) Superficie declarada admisible ajustada con la superficie comprometida.
 (2) Factor de penalización valorando el alcance para el tipo de compromiso.

Puede verificar la integridad de una copia de este documento mediante la lectura del código QR adjunto o mediante el acceso a la dirección <https://ws050.juntadeandalucia.es/verificarFirma> indicando el código de VERIFICACIÓN

FIRMADO POR	JUAN JOSE SOLER GARCIA	FECHA	03/07/2024	
	ROCIO GUIJARRO MILLAN			
VERIFICACIÓN	Pk2jm6MP8Q4FQJJRRTHBNMQA26B8	PÁGINA	20/3256	



Datos considerados para el Cálculo de la Carga Ganadera mínima y máxima del expediente

Recintos Determinados para el Cálculo de Garga Ganadera Máxima

REF.	REFERENCIA SIGPAC	CULTIVO	DESCRIPCIÓN CULTIVO	S/R	SUP. PROPUESTA (ha)
			VARIEDAD		
4211839	18-123-014-00413-00001	62000	PASTOS PERMANENTES DE 5 O MAS AÑOS-SIN VARIEDAD	S	1,45
4211845	18-123-014-00411-00001	62000	PASTOS PERMANENTES DE 5 O MAS AÑOS-SIN VARIEDAD	S	0,14
4211855	18-123-014-00410-00002	62000	PASTOS PERMANENTES DE 5 O MAS AÑOS-SIN VARIEDAD	S	0,81
4538086	18-123-014-00340-00004	62000	PASTOS PERMANENTES DE 5 O MAS AÑOS-SIN VARIEDAD	S	13,51
5082268	18-123-014-00650-00001	62000	PASTOS PERMANENTES DE 5 O MAS AÑOS-SIN VARIEDAD	S	0,18
6907774	18-123-900-99000-99001	62000	PASTOS PERMANENTES DE 5 O MAS AÑOS-SIN VARIEDAD	S	300,58
1700000006605047	18-123-014-00359-00001	62000	PASTOS PERMANENTES DE 5 O MAS AÑOS-SIN VARIEDAD	S	0,47
1700000006605048	18-123-014-00197-00001	62000	PASTOS PERMANENTES DE 5 O MAS AÑOS-SIN VARIEDAD	S	0,49
1700000006605050	18-123-014-00225-00001	62000	PASTOS PERMANENTES DE 5 O MAS AÑOS-SIN VARIEDAD	S	0,48
1700000006605053	18-123-014-00352-00001	62000	PASTOS PERMANENTES DE 5 O MAS AÑOS-SIN VARIEDAD	S	0,60
1700000006605054	18-123-014-00188-00001	62000	PASTOS PERMANENTES DE 5 O MAS AÑOS-SIN VARIEDAD	S	39,83
1700000006605059	18-123-014-00195-00001	62000	PASTOS PERMANENTES DE 5 O MAS AÑOS-SIN VARIEDAD	S	4,66
1700000006605060	18-123-013-00103-00001	62000	PASTOS PERMANENTES DE 5 O MAS AÑOS-SIN VARIEDAD	S	0,23
1700000006605063	18-123-014-00223-00001	62000	PASTOS PERMANENTES DE 5 O MAS AÑOS-SIN VARIEDAD	S	0,71
1700000006605066	18-123-014-00224-00001	62000	PASTOS PERMANENTES DE 5 O MAS AÑOS-SIN VARIEDAD	S	1,35
1700000006605067	18-102-014-00013-00007	62000	PASTOS PERMANENTES DE 5 O MAS AÑOS-SIN VARIEDAD	S	0,48
1700000006605072	18-123-014-00221-00001	62000	PASTOS PERMANENTES DE 5 O MAS AÑOS-SIN VARIEDAD	S	3,47
1700000006605075	18-123-014-00351-00001	62000	PASTOS PERMANENTES DE 5 O MAS AÑOS-SIN VARIEDAD	S	0,25
1700000006605076	18-123-014-00358-00001	62000	PASTOS PERMANENTES DE 5 O MAS AÑOS-SIN VARIEDAD	S	0,37
1700000006605077	18-123-014-00231-00002	62000	PASTOS PERMANENTES DE 5 O MAS AÑOS-SIN VARIEDAD	S	0,71
1700000006605078	18-123-014-00193-00002	62000	PASTOS PERMANENTES DE 5 O MAS AÑOS-SIN VARIEDAD	S	4,19
1700000006605079	18-123-014-00231-00003	62000	PASTOS PERMANENTES DE 5 O MAS AÑOS-SIN VARIEDAD	S	0,08
1700000006605085	18-123-014-00188-00006	62000	PASTOS PERMANENTES DE 5 O MAS AÑOS-SIN VARIEDAD	S	0,56
1700000006605086	18-123-014-00220-00001	62000	PASTOS PERMANENTES DE 5 O MAS AÑOS-SIN VARIEDAD	S	0,13
1700000006605090	18-123-014-00222-00001	62000	PASTOS PERMANENTES DE 5 O MAS AÑOS-SIN VARIEDAD	S	0,34
1700000006605091	18-123-014-00198-00001	62000	PASTOS PERMANENTES DE 5 O MAS AÑOS-SIN VARIEDAD	S	44,59

Incidencias de carga ganadera

INCIDENCIA DESCRIPCIÓN

- 4272 Verifica que las líneas de declaración de las Solicitudes Únicas no tienen solapes con la capa de Retroactividad Gráfica (ambas de la misma campaña) a nivel de expediente/línea de declaración gráfica de la solicitud.
Ref:4207294 Recinto:18-123-014-00230-00001 Cultivo: - Agregado de la referencia del recinto.:0 Zona de la referencia del recinto.:0 Superficie solapada.:0,03 Id. Incid.:3681392
- Ref:1700000006605054 Recinto:18-123-014-00188-00001 Cultivo: - Agregado de la referencia del recinto.:0 Zona de la referencia del recinto.:0 Superficie solapada.:0,04 Id. Incid.:3681393
- 100407 Explotación solicitada no forma parte de ningún organismo de control autorizado para la producción ecológica en Andalucía o fecha de inscripción posterior al plazo establecido (Anexo I. Criterios de Subvencionabilidad. Orden 28 de marzo de 2023).
Explotación:ES181220023000 Especie:OVINA

(1) Superficie declarada admisible ajustada con la superficie comprometida.
(2) Factor de penalización valorando el alcance para el tipo de compromiso.

Puede verificar la integridad de una copia de este documento mediante la lectura del código QR adjunto o mediante el acceso a la dirección https://ws050.juntadeandalucia.es/verificarFirma indicando el código de VERIFICACIÓN				
FIRMADO POR	JUAN JOSE SOLER GARCIA	FECHA	03/07/2024	
	ROCIO GUIJARRO MILLAN			
VERIFICACIÓN	Pk2jm6MP8Q4FQJJZRRTHBNMQA26B8		PÁGINA	21/3256



APELLIDOS Y NOMBRE / RAZÓN SOCIAL

AGRO LA PUENTE C.B

NIF
****1082*

EXPEDIENTE
1175799

ANUALIDAD DE PAGO
1ª

IMPORTE POR ANUALIDAD

	2023	2024	2025	2026	2027
IMPORTE MÁXIMO SUBVENCIONABLE	9.875,94 €	9.875,94 €	9.875,94 €	9.875,94 €	9.875,94 €
IMPORTE MEDIO DE TRANSFERENCIA (€/ha)	125,82 €	125,82 €	125,82 €	125,82 €	125,82 €

RESUMEN DE UNIDADES

Cód	GRUPO DE PAGO	Sup. Dec. Admisible (ha)	Sup. Comprometida (ha)	Sup. ajustada compromiso (I) (ha)	% sobredec.	Sup. Propuesta (ha)	Importe Declarado	Importe Topado	Importe Propuesto	Importe tras sobredec.
426	HERBÁCEOS	65,38		65,33	0,00	65,33	9.875,94	9.875,94	9.875,94	9.875,94
434	HERBÁCEOS NO ELEGIBLES	13,16		13,16	0,00	13,16	0,00	0,00	0,00	0,00
TOTAL		78,54	78,49	78,49		78,49	9.875,94	9.875,94	9.875,94	9.875,94

APLICACIÓN DE REDUCCIONES Y PENALIZACIONES

GRUPO DE PAGO	Importe Calculado	Importe prereduc.	Criterios de subvencionabilidad y compromisos	Presentación tardía	Omisión declaración	Condicionabilidad	PROPUESTO (Euros)
HERBÁCEOS	9.875,94	9.875,94	0,00	0,00	0,00	0,00	9.875,94
HERBÁCEOS NO ELEGIBLES	0,00	0,00	0,00	0,00	0,00	0,00	0,00
TOTAL	9.875,94	9.875,94					9.875,94

RESUMEN DE PAGOS

	IMPORTE (Euros)			
	PROPUESTO	FEADER (Eje 2)	MAPA	CAPADR
PROPUESTO	9.875,94	8.394,55	968,83	512,56

RECINTOS PROPUESTOS

REF.	REFERENCIA SIGPAC	CULTIVO DESCRIPCIÓN CULTIVO	S/R G.PAGO	PEND. MEDIA (%)	SUP. DEC. ADMISIBLE (ha)	SUP. COMPROM. (ha)	SUP. AJUSTADA COMPR. (I) (ha)	SUP. CONV. SIGPAC (ha)	SUP. CERTIF. (ha)	SUP. CAMPO (ha)	SUP. CAMPO DETER. CULT. DECLARADO (ha)	SUP. DEC. REDUCIDA (ha)	SUP. PROPUESTA (ha)
-114078	18-167-018-00396-003	8000 AVENA-SIN VARIEDAD	S	426	1,10	0,03	0,03	0,03	0,03			0,03	0,03
1700000006034328	18-167-017-00083-001	5000 CEBADA-SIN VARIEDAD	S	426	3,10	7,59	7,54	7,54	7,59			7,54	7,54
1700000006034329	18-167-017-00067-001	40000 GUIANTES-SIN VARIEDAD	S	426	2,20	9,35	9,35	9,35	9,35			9,35	9,35
1700000006034330	18-167-004-00032-001	33000 GIRASOL-SIN VARIEDAD	S	426	8,10	8,47	8,47	8,47	8,47			8,47	8,47
1700000006034331	18-167-017-00063-001	8000 AVENA-SIN VARIEDAD	S	426	1,70	9,39	9,39	9,39	9,39			9,39	9,39
1700000006034335	18-167-017-00164-002	5000 CEBADA-SIN VARIEDAD	R	426	2,50	2,62	2,62	2,62	2,62			2,62	2,62
1700000006034338	18-167-014-00025-005	40000 GUIANTES-SIN VARIEDAD	R	426	6,10	1,98	1,98	1,98	1,98			1,98	1,98
1700000006034339	18-167-017-00063-002	8000 AVENA-SIN VARIEDAD	S	426	0,90	1,37	1,37	1,37	1,37			1,37	1,37
1700000006034343	18-167-017-00119-001	5000 CEBADA-SIN VARIEDAD	S	426	3,00	1,63	1,63	1,63	1,63			1,63	1,63
1700000006034344	18-167-017-00120-001	5000 CEBADA-SIN VARIEDAD	S	426	0,70	7,12	7,12	7,12	7,12			7,12	7,12
1700000006034346	18-167-018-00396-001	8000 AVENA-SIN VARIEDAD	S	426	0,70	2,20	2,20	2,20	2,20			2,20	2,20
1700000006034347	18-167-017-00079-001	5000 CEBADA-SIN VARIEDAD	S	426	3,20	7,22	7,22	7,22	7,22			7,22	7,22
1700000006034348	18-167-018-00397-001	8000 AVENA-SIN VARIEDAD	S	426	0,70	2,22	2,22	2,22	2,22			2,22	2,22
1700000006034351	18-167-017-00091-001	8000 AVENA-SIN VARIEDAD	S	426	1,00	0,92	0,92	0,92	0,92			0,92	0,92
1700000006034352	18-167-014-00027-001	5000 CEBADA-SIN VARIEDAD	S	426	2,80	3,27	3,27	3,27	3,27			3,27	3,27
1700000006034327	18-167-004-00029-001	20000 BARBECHO TRADICIONAL-SIN VARIEDAD	S	434	8,70	4,03	4,03	4,03	4,03			4,03	4,03
1700000006034333	18-167-017-00155-001	20000 BARBECHO TRADICIONAL-SIN VARIEDAD	S	434	1,60	7,09	7,09	7,09	7,09			7,09	7,09
1700000006034350	18-167-017-00164-004	20000 BARBECHO TRADICIONAL-SIN VARIEDAD	R	434	1,90	2,04	2,04	2,04	2,04			2,04	2,04

INCIDENCIAS

INCIDENCIA DESCRIPCIÓN

4272 Verifica que las líneas de declaración de las Solicitudes Únicas no tienen solapes con la capa de Retroactividad Gráfica (ambas de la misma campaña) a nivel de expediente/línea de declaración gráfica de la solicitud.
Ref:1700000006034328 Recinto:18-167-017-00083-00001 Cultivo: - Agregado de la referencia del recinto.:0 Zona de la referencia del recinto.:0 Superficie solapada.:0,05 Id. Incid.:95941688

(1) Superficie declarada admisible ajustada con la superficie comprometida.
(2) Factor de penalización valorando el alcance para el tipo de compromiso.

Puede verificar la integridad de una copia de este documento mediante la lectura del código QR adjunto o mediante el acceso a la dirección <https://ws050.juntadeandalucia.es/verificarFirma> indicando el código de VERIFICACIÓN

FIRMADO POR	JUAN JOSE SOLER GARCIA	FECHA	03/07/2024	
	ROCIO GUIJARRO MILLAN			
VERIFICACIÓN	Pk2jm6MP8Q4FQJJZRRTHBNMQA26B8	PÁGINA	22/3256	



APELLIDOS Y NOMBRE / RAZÓN SOCIAL

AGRO ROMACHO S.L

NIF
****2853*

EXPEDIENTE
1228860

ANUALIDAD DE PAGO

1ª

IMPORTE POR ANUALIDAD

	2023	2024	2025	2026	2027
IMPORTE MÁXIMO SUBVENCIONABLE	4.800,58 €	4.800,58 €	4.800,58 €	4.800,58 €	4.800,58 €
IMPORTE MEDIO DE TRANSFERENCIA (€/ha)	166,00 €	166,00 €	166,00 €	166,00 €	166,00 €

RESUMEN DE UNIDADES

Cód	GRUPO DE PAGO	Sup. Dec. Admisible (ha)	Sup. Comprometida (ha)	Sup. ajustada compromiso (I) (ha)	% sobredec.	Sup. Propuesta (ha)	Importe Declarado	Importe Topado	Importe Propuesto	Importe tras sobredec.
426	HERBÁCEOS	26,76		26,76	0,00	26,76	4.045,31	4.045,31	4.045,31	4.045,31
433	FRUTALES REGADÍO	2,16		2,16	0,00	2,16	755,27	755,27	755,27	755,27
TOTAL		28,92	28,92	28,92		28,92	4.800,58	4.800,58	4.800,58	4.800,58

APLICACIÓN DE REDUCCIONES Y PENALIZACIONES

GRUPO DE PAGO	Importe Calculado	Importe prereduc.	Criterios de subvencionabilidad y compromisos	Presentación tardía	Omisión declaración	Condicionalidad	PROPUESTO (Euros)
FRUTALES REGADÍO	755,27	755,27	0,00	0,00	0,00	0,00	755,27
HERBÁCEOS	4.045,31	4.045,31	0,00	0,00	0,00	0,00	4.045,31
TOTAL	4.800,58	4.800,58					4.800,58

RESUMEN DE PAGOS

	IMPORTE (Euros)			
	PROPUESTO	FEADER (Eje 2)	MAPA	CAPADR
PROPUESTO	4.800,58	4.080,49	470,93	249,16

RECINTOS PROPUESTOS

REF.	REFERENCIA SIGPAC	CULTIVO DESCRIPCIÓN CULTIVO	S/R	G.PAGO	PEND. MEDIA (%)	SUP. DEC. ADMISIBLE (ha)	SUP. COMPROM. (ha)	SUP. AJUSTADA COMPR. (I) (ha)	SUP. CONV. SIGPAC (ha)	SUP. CERTIF. (ha)	SUP. CAMPO (ha)	SUP. CAMPO DETER. CULT. DECLARADO (ha)	SUP. DEC. REDUCIDA (ha)	SUP. PROPUESTA (ha)
170000007116830	18-071-505-00047-001	5000 CEBADA-SIN VARIEDAD	R	426	1,90	2,56	2,56	2,56		2,56			2,56	2,56
170000007116843	18-116-505-00134-001	5000 CEBADA-SIN VARIEDAD	R	426	2,60	2,14	2,14	2,14		2,14			2,14	2,14
170000007116844	18-011-008-00538-001	52027 VEZA-CANDY	R	426	2,50	0,70	0,70	0,70		0,70			0,70	0,70
170000007116845	18-076-007-00002-001	53000 YEROS-SIN VARIEDAD	S	426	4,30	0,73	0,73	0,73		0,73			0,73	0,73
170000007116846	18-011-007-00001-001	5000 CEBADA-SIN VARIEDAD	S	426	4,50	0,96	0,96	0,96		0,96			0,96	0,96
170000007116848	18-099-001-00079-001	5000 CEBADA-SIN VARIEDAD	R	426	2,20	7,79	7,79	7,79		7,79			7,79	7,79
170000007116849	18-071-504-00120-001	52027 VEZA-CANDY	R	426	0,80	1,98	1,98	1,98		1,98			1,98	1,98
170000007116850	18-011-007-00173-002	40008 GUI SANTES-ALHAMBRA	S	426	2,50	2,73	2,73	2,73		2,73			2,73	2,73
170000007116854	18-116-504-00010-001	40008 GUI SANTES-ALHAMBRA	S	426	4,50	1,20	1,20	1,20		1,20			1,20	1,20
170000007116855	18-071-502-00016-001	52027 VEZA-CANDY	S	426	2,80	2,75	2,75	2,75		2,75			2,75	2,75
170000007116856	18-071-504-00009-001	52027 VEZA-CANDY	R	426	1,40	2,70	2,70	2,70		2,70			2,70	2,70
170000007116857	18-011-009-00388-001	52027 VEZA-CANDY	S	426	6,60	0,52	0,52	0,52		0,52			0,52	0,52
170000007116858	18-011-004-00054-001	104057 ALMENDROS-AVIJOR	R	433	1,70	1,21	1,21	1,21		1,21			1,21	1,21
170000007116859	18-011-004-00056-001	104057 ALMENDROS-AVIJOR	R	433	1,50	0,95	0,95	0,95		0,95			0,95	0,95

INCIDENCIAS

INCIDENCIA DESCRIPCIÓN

- 218 La superficie total declarada sobre un mismo recinto en el conjunto de los expedientes, no puede superar la superficie total que el SIGPAC establece para ese recinto.
Ref.-1603745 Recinto:18-011-008-00104-00001 Cultivo:5000 CEBADA-SIN VARIEDAD Regadío Suma de superficies declaradas para este recinto por todos los solicitantes (Áreas):94 Superficie SIGPAC medida para este recinto (Áreas):47 Exceso de superficie declarada (Hectáreas):0.47
- 242 Suma de superficies declaradas para este recinto por el solicitante (Áreas):47
Recinto pendiente de acreditación de titularidad.
Ref.-1603745 Recinto:18-011-008-00104-00001 Cultivo:5000 CEBADA-SIN VARIEDAD Regadío
- 100424 Ref.-1483853 Recinto:18-011-900-09601-00001 Cultivo:40008 GUI SANTES-ALHAMBRA Secano
Solicita recinto que no está comprometido para la operación.
Ref.-1603745 Recinto:18-011-008-00104-00001 Cultivo:5000 CEBADA-SIN VARIEDAD Regadío
Ref.-1483853 Recinto:18-011-900-09601-00001 Cultivo:40008 GUI SANTES-ALHAMBRA Secano

(1) Superficie declarada admisible ajustada con la superficie comprometida.

(2) Factor de penalización valorando el alcance para el tipo de compromiso.

Puede verificar la integridad de una copia de este documento mediante la lectura del código QR adjunto o mediante el acceso a la dirección <https://ws050.juntadeandalucia.es/verificarFirma> indicando el código de VERIFICACIÓN

FIRMADO POR	JUAN JOSE SOLER GARCIA	FECHA	03/07/2024	
	ROCIO GUIJARRO MILLAN			
VERIFICACIÓN	Pk2jm6MP8Q4FQJJZRRTHBNMQA26B8	PÁGINA	23/3256	



APELLIDOS Y NOMBRE / RAZÓN SOCIAL **NIF** **EXPEDIENTE** **ANUALIDAD DE PAGO**
 AGRO VALENTIN CB ****9571* 1223186 1ª

IMPORTE POR ANUALIDAD

	2023	2024	2025	2026	2027
IMPORTE MÁXIMO SUBVENCIONABLE	322,27 €	322,27 €	322,27 €	322,27 €	322,27 €
IMPORTE MEDIO DE TRANSFERENCIA (€/ha)	247,90 €	247,90 €	247,90 €	247,90 €	247,90 €

RESUMEN DE UNIDADES

Cód	GRUPO DE PAGO	Sup. Dec. Admisible (ha)	Sup. Comprometida (ha)	Sup. ajustada compromiso (1) (ha)	% sobredec.	Sup. Propuesta (ha)	Importe Declarado	Importe Topado	Importe Propuesto	Importe tras sobredec.
429	OLIVAR	1,30		1,30	0,00	1,30	322,27	322,27	322,27	322,27
TOTAL		1,30	1,30	1,30		1,30	322,27	322,27	322,27	322,27

APLICACIÓN DE REDUCCIONES Y PENALIZACIONES

GRUPO DE PAGO	Importe Calculado	Importe prereduc.	Criterios de subvencionabilidad y compromisos	Presentación tardía	Omisión declaración	Condicionalidad	IMPORTE (Euros) PROPUESTO
OLIVAR	322,27	322,27	0,00	0,00	0,00	0,00	322,27
TOTAL	322,27	322,27					322,27

RESUMEN DE PAGOS

	IMPORTE (Euros)			
	PROPUESTO	FEADER (Eje 2)	MAPA	CAPADR
PROPUESTO	322,27	273,93	31,61	16,73

RECINTOS PROPUESTOS

REF.	REFERENCIA SIGPAC	CULTIVO	DESCRIPCIÓN CULTIVO	S/R	G.PAGO	PEND. MEDIA (%)	SUP. DEC. ADMISIBLE (ha)	SUP. COMPROM. (ha)	SUP. AJUSTADA COMPROM. (1) (ha)	SUP. CONV. SIGPAC (ha)	SUP. CERTIE. (ha)	SUP. CAMPO (ha)	SUP. CAMPO DETER. CULT. DECLARADO (ha)	SUP. DEC. REDUCIDA (ha)	SUP. PROPUESTA (ha)
-1118454	18-100-010-00111-002	101010	OLIVAR-PICUAL	R	429	7,50	0,69	0,69	0,69		0,69			0,69	0,69
1700000007053617	18-100-010-00055-002	101010	OLIVAR-PICUAL	R	429	8,70	0,61	0,61	0,61		0,61			0,61	0,61

INCIDENCIAS

INCIDENCIA DESCRIPCIÓN

- 8227 Línea de declaración monitorizada en la que no ha habido respuesta por parte del productor y, por tanto, sin Juicio Experto de campo. Ref:5314738 Recinto:18-100-010-00053-00001 Cultivo:5000 CEBADA-SIN VARIEDAD
- 100402 Recinto solicitado no forma parte de ningún organismo de control autorizado para la producción ecológica en Andalucía o fecha de inscripción posterior al plazo establecido (Anexo I. Criterios de Subvencionabilidad. Orden 28 de marzo de 2023). Ref:5314738 Recinto:18-100-010-00053-00001 Cultivo:5000 CEBADA-SIN VARIEDAD Regadío
- 100424 Solicita recinto que no está comprometido para la operación. Ref:5314738 Recinto:18-100-010-00053-00001 Cultivo:5000 CEBADA-SIN VARIEDAD Regadío

(1) Superficie declarada admisible ajustada con la superficie comprometida.
 (2) Factor de penalización valorando el alcance para el tipo de compromiso.

Puede verificar la integridad de una copia de este documento mediante la lectura del código QR adjunto o mediante el acceso a la dirección https://ws050.juntadeandalucia.es/verificarFirma indicando el código de VERIFICACIÓN					
FIRMADO POR	JUAN JOSE SOLER GARCIA		FECHA		03/07/2024
	ROCIO GUIJARRO MILLAN				
VERIFICACIÓN	Pk2jm6MP8Q4FQJJZRRTHBNMQA26B8		PÁGINA		24/3256



<u>APELLIDOS Y NOMBRE / RAZÓN SOCIAL</u>	<u>NIF</u>	<u>EXPEDIENTE</u>	<u>ANUALIDAD DE PAGO</u>
AGRO VERTIENTES SL	****1629*	1253261	

RESUMEN DE PAGOS

	<u>IMPORTE (Euros)</u>			
	<u>PROPUESTO</u>	<u>FEADER (Eje 2)</u>	<u>MAPA</u>	<u>CAPADR</u>
PROPUESTO	0,00	0,00	0,00	0,00

INCIDENCIAS

INCIDENCIA DESCRIPCIÓN

7162	Se advierte que en el impreso DATOS DE RECINTOS no está consignada la operación solicitada en el impreso SOLICITA LINEAS DE AYUDA DE DESARROLLO RURAL.
101008	Expediente sin compromisos vigentes. Operación:6503.2

(1) Superficie declarada admisible ajustada con la superficie comprometida.
(2) Factor de penalización valorando el alcance para el tipo de compromiso.

Puede verificar la integridad de una copia de este documento mediante la lectura del código QR adjunto o mediante el acceso a la dirección https://ws050.juntadeandalucia.es/verificarFirma indicando el código de VERIFICACIÓN				
FIRMADO POR	JUAN JOSE SOLER GARCIA	FECHA	03/07/2024	
	ROCIO GUIJARRO MILLAN			
VERIFICACIÓN	Pk2jm6MP8Q4FQJJZRRTHBNMQA26B8	PÁGINA	25/3256	



APELLIDOS Y NOMBRE / RAZÓN SOCIAL

AGRO-BULAR S.C.A.

NIF

***2477*

EXPEDIENTE

1192587

ANUALIDAD DE PAGO

RESUMEN DE PAGOS

	PROPUESTO	IMPORTE (Euros)		
		FEADER (Eje 2)	MAPA	CAPADR
PROPUESTO	0,00	0,00	0,00	0,00

INCIDENCIAS

INCIDENCIA DESCRIPCIÓN

- 100424 Solicita recinto que no está comprometido para la operación.
 Ref:1700000005129650 Recinto:23-039-022-00012-00001 Cultivo:101010 OLIVAR-PICUAL Secano
 Ref:1700000005129643 Recinto:23-039-023-00002-00008 Cultivo:101010 OLIVAR-PICUAL Secano
 Ref:1700000005129652 Recinto:23-039-023-00002-00015 Cultivo:101010 OLIVAR-PICUAL Secano
 Ref:1700000005129644 Recinto:23-039-023-00015-00004 Cultivo:101010 OLIVAR-PICUAL Secano
 Ref:1700000005129648 Recinto:23-039-023-00015-00005 Cultivo:101010 OLIVAR-PICUAL Secano
 Ref:1700000005129649 Recinto:23-039-024-00001-00001 Cultivo:101010 OLIVAR-PICUAL Secano
 Ref:1700000005129646 Recinto:23-039-024-00012-00001 Cultivo:101010 OLIVAR-PICUAL Secano
 Ref:1700000005129653 Recinto:23-039-027-00013-00001 Cultivo:101010 OLIVAR-PICUAL Secano
- 101008 Expediente sin compromisos vigentes.
Operación:6503.2
- 101111 Verifica que si el titular es una S.C.T.A., S.C.E.C.T., S.A.T. de producción o Titularidad Compartida, en aplicación de la degresividad para el cálculo de la ayuda, se le considera un número de socios
Número de socios:4

(1) Superficie declarada admisible ajustada con la superficie comprometida.
 (2) Factor de penalización valorando el alcance para el tipo de compromiso.

Puede verificar la integridad de una copia de este documento mediante la lectura del código QR adjunto o mediante el acceso a la dirección https://ws050.juntadeandalucia.es/verificarFirma indicando el código de VERIFICACIÓN				
FIRMADO POR	JUAN JOSE SOLER GARCIA	FECHA	03/07/2024	
	ROCIO GUIJARRO MILLAN			
VERIFICACIÓN	Pk2jm6MP8Q4FQJJZRRTHBNMQA26B8	PÁGINA	26/3256	



APELLIDOS Y NOMBRE / RAZÓN SOCIAL

AGROCRISOLAR, S.L.

NIF
****5690*

EXPEDIENTE
1253593

ANUALIDAD DE PAGO

1ª

IMPORTE POR ANUALIDAD

	2023	2024	2025	2026	2027
IMPORTE MÁXIMO SUBVENCIONABLE	9.632,14 €	9.632,14 €	9.632,14 €	9.632,14 €	9.632,14 €
IMPORTE MEDIO DE TRANSFERENCIA (€/ha)	225,00 €	225,00 €	225,00 €	225,00 €	225,00 €

RESUMEN DE UNIDADES

Cód	GRUPO DE PAGO	Sup. Dec. Admisible (ha)	Sup. Comprometida (ha)	Sup. ajustada compromiso (1) (ha)	% sobredec.	Sup. Propuesta (ha)	Importe Declarado	Importe Topado	Importe Propuesto	Importe tras sobredec.
432	FRUTALES SECANO	391,98		40,00	0,00	40,00	8.649,60	8.649,60	8.649,60	8.649,60
433	FRUTALES REGADÍO	2,81		2,81	0,00	2,81	982,54	982,54	982,54	982,54
TOTAL		394,79	42,81	42,81		42,81	9.632,14	9.632,14	9.632,14	9.632,14

APLICACIÓN DE REDUCCIONES Y PENALIZACIONES

GRUPO DE PAGO	Importe Calculado	Importe prereduc.	Criterios de subvencionabilidad y compromisos	Presentación tardía	Omisión declaración	Condicionalidad	IMPORTE (Euros)
							PROPUESTO
FRUTALES REGADÍO	982,54	982,54	0,00	0,00	0,00	0,00	982,54
FRUTALES SECANO	8.649,60	8.649,60	0,00	0,00	0,00	0,00	8.649,60
TOTAL	9.632,14	9.632,14					9.632,14

RESUMEN DE PAGOS

PROPUESTO	IMPORTE (Euros)			
	PROPUESTO	FEADER (Eje 2)	MAPA	CAPADR
PROPUESTO	9.632,14	8.187,32	944,92	499,90

(1) Superficie declarada admisible ajustada con la superficie comprometida.

(2) Factor de penalización valorando el alcance para el tipo de compromiso.

Puede verificar la integridad de una copia de este documento mediante la lectura del código QR adjunto o mediante el acceso a la dirección <https://ws050.juntadeandalucia.es/verificarFirma> indicando el código de VERIFICACIÓN

FIRMADO POR	JUAN JOSE SOLER GARCIA	FECHA	03/07/2024	
	ROCIO GUIJARRO MILLAN			
VERIFICACIÓN	Pk2jm6MP8Q4FQJJZRRTHBNMQA26B8	PÁGINA	27/3256	



RECINTOS PROPUESTOS

REF.	REFERENCIA SIGPAC	CULTIVO DESCRIPCIÓN CULTIVO	S/R	G.PAGO	PEND. MEDIA (%)	SUP. DEC. ADMISIBLE (ha)	SUP. COMPROM. (ha)	SUP. AJUSTADA COMPR.(1) (ha)	SUP. CONV. SIGPAC (ha)	SUP. CERTIF. (ha)	SUP. CAMPO (ha)	SUP. CAMPO DETER. CULT. DECLARADO (ha)	SUP. DEC. REDUCIDA (ha)	SUP. PROPUESTA (ha)
-1091960	18-167-016-00267-009	104043 ALMENDROS-VAIRO	S	432	4,30	0,18	0,18	0,18		0,18			0,18	0,18
-1091956	18-167-016-00267-008	104043 ALMENDROS-VAIRO	S	432	2,80	0,14	0,14	0,14		0,14			0,14	0,14
-1091886	18-167-016-00330-004	104008 ALMENDROS-CONSTANTI	S	432	4,90	1,35	1,35	1,35		1,35			1,35	1,35
-162919	18-100-001-00164-009	104008 ALMENDROS-CONSTANTI	S	432	2,60	5,80	5,80	5,80		5,80			5,80	5,80
4158850	18-167-502-00001-001	104020 ALMENDROS-GUARA	S	432	0,90	13,93	13,93	13,93		13,93			13,93	13,93
4158860	18-100-001-00165-001	104020 ALMENDROS-GUARA	S	432	7,60	0,39	0,39	0,39		0,39			0,39	0,39
4158863	18-167-503-00005-005	104020 ALMENDROS-GUARA	S	432	6,00	51,60	51,60	51,60		51,60			51,60	51,60
4158864	18-167-502-00008-002	104020 ALMENDROS-GUARA	S	432	1,70	5,08	5,06	5,06		5,08			5,06	5,06
4163259	18-167-016-00241-001	104031 ALMENDROS-PENTACEBAS CSIC	S	432	1,90	5,53	5,53	5,53		5,53			5,53	5,53
4163264	18-167-016-00261-014	104031 ALMENDROS-PENTACEBAS CSIC	S	432	6,00	59,42	59,42	59,42		59,42			59,42	59,42
4163268	18-167-016-00268-001	104031 ALMENDROS-PENTACEBAS CSIC	S	432	4,20	14,13	14,13	14,13		14,13			14,13	14,13
4163269	18-167-016-00280-001	104031 ALMENDROS-PENTACEBAS CSIC	S	432	6,90	2,46	2,46	2,46		2,46			2,46	2,46
4163274	18-167-016-00282-001	104031 ALMENDROS-PENTACEBAS CSIC	S	432	4,50	2,03	2,03	2,03		2,03			2,03	2,03
4163276	18-167-016-00328-001	104031 ALMENDROS-PENTACEBAS CSIC	S	432	3,70	8,30	8,30	8,30		8,30			8,30	8,30
4163281	18-167-016-00329-002	104031 ALMENDROS-PENTACEBAS CSIC	S	432	4,90	18,55	18,55	18,55		18,55			18,55	18,55
6918006	18-091-036-00006-001	104008 ALMENDROS-CONSTANTI	S	432	2,80	11,13	11,13	11,13		11,13			11,13	11,13
6918007	18-091-033-80001-001	104025 ALMENDROS-MARINADA	S	432	9,50	0,60	0,60	0,60		0,60			0,60	0,60
6918009	18-091-033-09018-004	104025 ALMENDROS-MARINADA	S	432	4,10	1,18	1,18	1,18		1,18			1,18	1,18
6918913	18-091-040-00102-002	104008 ALMENDROS-CONSTANTI	S	432	2,40	2,30	2,30	2,30		2,30			2,30	2,30
6918914	18-091-040-00099-001	104008 ALMENDROS-CONSTANTI	S	432	2,50	0,28	0,28	0,28		0,28			0,28	0,28
6918916	18-091-040-00103-001	104008 ALMENDROS-CONSTANTI	S	432	2,40	2,89	2,89	2,89		2,89			2,89	2,89
6918919	18-091-039-00029-001	104008 ALMENDROS-CONSTANTI	S	432	10,90	1,78	1,78	1,78		1,78			1,78	1,78
6918920	18-091-039-00020-008	104008 ALMENDROS-CONSTANTI	S	432	6,80	1,78	1,78	1,78		1,78			1,78	1,78
6918922	18-091-039-00030-001	104008 ALMENDROS-CONSTANTI	S	432	4,80	4,19	4,19	4,19		4,19			4,19	4,19
6918943	18-091-038-00036-002	104008 ALMENDROS-CONSTANTI	S	432	10,70	2,53	2,53	2,53		2,53			2,53	2,53
6918945	18-091-038-00003-001	104008 ALMENDROS-CONSTANTI	S	432	7,30	11,57	11,57	11,57		11,57			11,57	11,57
6918947	18-091-039-00011-004	104008 ALMENDROS-CONSTANTI	S	432	11,90	0,79	0,79	0,79		0,79			0,79	0,79
6918948	18-091-038-00037-001	104008 ALMENDROS-CONSTANTI	S	432	4,20	1,24	1,24	1,24		1,24			1,24	1,24
6918950	18-091-039-00011-005	104008 ALMENDROS-CONSTANTI	S	432	3,50	6,93	6,93	6,93		6,93			6,93	6,93
6918958	18-091-037-00087-001	104008 ALMENDROS-CONSTANTI	S	432	4,00	2,43	2,43	2,43		2,43			2,43	2,43
1700000007254150	18-100-001-00164-001	104008 ALMENDROS-CONSTANTI	S	432	10,70	1,85	1,85	1,85		1,85			1,85	1,85
1700000007254226	18-100-001-00164-002	104020 ALMENDROS-GUARA	S	432	9,40	16,69	16,69	16,69		16,69			16,69	16,69
1700000007254229	18-100-001-00165-002	104020 ALMENDROS-GUARA	S	432	7,80	6,39	6,39	6,39		6,39			6,39	6,39
1700000007254230	18-100-001-00164-003	104008 ALMENDROS-CONSTANTI	S	432	9,30	45,41	45,41	45,41		45,42			45,41	45,41
1700000007254231	18-100-001-00165-011	104008 ALMENDROS-CONSTANTI	S	432	8,00	12,09	12,09	12,09		12,09			12,09	12,09
1700000007254232	18-167-016-00262-001	104043 ALMENDROS-VAIRO	S	432	5,60	21,41	21,41	21,41		21,41			21,41	21,41
1700000007254233	18-167-016-00267-001	104043 ALMENDROS-VAIRO	S	432	5,00	14,85	14,84	14,84		14,84			14,84	14,84
1700000007254234	18-167-016-00330-003	104008 ALMENDROS-CONSTANTI	S	432	5,30	6,33	6,33	6,33		6,33			6,33	6,33
1700000007254237	18-100-001-00168-005	104020 ALMENDROS-GUARA	S	432	4,70	12,98	12,98	12,98		12,98			12,98	12,98
1700000007254238	18-100-001-00165-012	104008 ALMENDROS-CONSTANTI	S	432	8,30	13,47	13,47	13,47		13,47			13,47	13,47
6918008	18-091-033-00016-001	104025 ALMENDROS-MARINADA	R	433	11,40	2,81	2,81	2,81		2,81			2,81	2,81

INCIDENCIAS

INCIDENCIA DESCRIPCIÓN

- 84 El nombre/razón social, primer apellido y segundo apellido del socio de la entidad jurídica no existe.
- 4272 Verifica que las líneas de declaración de las Solicitudes Únicas no tienen solapes con la capa de Retroactividad Gráfica (ambas de la misma campaña) a nivel de expediente/línea de declaración gráfica de la solicitud.
Ref:4158864 Recinto:18-167-502-00008-00002 Cultivo: - Agregado de la referencia del recinto.:0 Zona de la referencia del recinto.:0 Superficie solapada.:0,02 Id. Incid.:95946859

(1) Superficie declarada admisible ajustada con la superficie comprometida.
(2) Factor de penalización valorando el alcance para el tipo de compromiso.

Puede verificar la integridad de una copia de este documento mediante la lectura del código QR adjunto o mediante el acceso a la dirección https://ws050.juntadeandalucia.es/verificarFirma indicando el código de VERIFICACIÓN					
FIRMADO POR	JUAN JOSE SOLER GARCIA		FECHA		03/07/2024
	ROCIO GUIJARRO MILLAN				
VERIFICACIÓN	Pk2jm6MP8Q4FQJJZRRTHBNMQA26B8		PÁGINA		28/3256



APELLIDOS Y NOMBRE / RAZÓN SOCIAL

AGROGANADERA RIO GUALDAR

NIF

***7794*

EXPEDIENTE

1210789

ANUALIDAD DE PAGO

1ª

Nº DE SOCIOS

9

IMPORTE POR ANUALIDAD

	2023	2024	2025	2026	2027
IMPORTE MÁXIMO SUBVENCIONABLE	6.879,75 €	6.879,75 €	6.879,75 €	6.879,75 €	6.879,75 €
IMPORTE MEDIO DE TRANSFERENCIA (€/ha)	79,45 €	79,45 €	79,45 €	79,45 €	79,45 €

RESUMEN DE UNIDADES

Cód	GRUPO DE PAGO	Sup. Admisible (ha)	Sup. Comprometida (ha)	Sup. ajustada compromiso (I) (ha)	% sobredec.	Sup. Propuesta (ha)	Importe Declarado	Importe Topado	Importe Propuesto	Importe tras sobredec.
426	HERBÁCEOS	45,51		45,51	0,00	45,51	6.879,75	6.879,75	6.879,75	6.879,75
434	HERBÁCEOS NO ELEGIBLES	41,08		41,08	0,00	41,08	0,00	0,00	0,00	0,00
TOTAL		86,59	86,59	86,59		86,59	6.879,75	6.879,75	6.879,75	6.879,75

APLICACIÓN DE REDUCCIONES Y PENALIZACIONES

GRUPO DE PAGO	Importe Calculado	Importe prereduc.	Criterios de subvencionabilidad y compromisos	Presentación tardía	Omisión declaración	Condicionalidad	PROPUESTO (Euros)
HERBÁCEOS	6.879,75	6.879,75	0,00	0,00	0,00	0,00	6.879,75
HERBÁCEOS NO ELEGIBLES	0,00	0,00	0,00	0,00	0,00	0,00	0,00
TOTAL	6.879,75	6.879,75					6.879,75

RESUMEN DE PAGOS

	IMPORTE (Euros)			
	PROPUESTO	FEADER (Eje 2)	MAPA	CAPADR
PROPUESTO	6.879,75	5.847,79	674,90	357,06

RECINTOS PROPUESTOS

REF.	REFERENCIA SIGPAC	CULTIVO	DESCRIPCIÓN CULTIVO	S/R	G.PAGO	PEND. MEDIA (%)	SUP. ADMISIBLE (ha)	SUP. COMPROM. (ha)	SUP. AJUSTADA COMPR.(I) (ha)	SUP. CONV. SIGPAC (ha)	SUP. CERTIF. (ha)	SUP. CAMPO (ha)	SUP. CAMPO DETER. CULT. DECLARADO (ha)	SUP. DEC. REDUCIDA (ha)	SUP. PROPUESTA (ha)
-1054977	18-030-001-00122-033	8000	AVENA-SIN VARIEDAD	S	426	4,80	9,64	9,64	9,64	9,64	9,64	9,64	9,64	9,64	9,64
1700000005869462	18-030-001-00122-007	8000	AVENA-SIN VARIEDAD	S	426	4,90	12,30	12,30	12,30	12,30	12,30	12,30	12,30	12,30	12,30
1700000005869463	18-030-001-00122-002	8000	AVENA-SIN VARIEDAD	S	426	5,20	4,08	4,08	4,08	4,08	4,08	4,08	4,08	4,08	4,08
1700000005869464	18-030-001-00122-010	8000	AVENA-SIN VARIEDAD	S	426	5,50	2,54	2,54	2,54	2,54	2,54	2,54	2,54	2,54	2,54
1700000005869465	18-030-001-00122-011	8000	AVENA-SIN VARIEDAD	S	426	4,00	16,95	16,95	16,95	16,95	16,95	16,95	16,95	16,95	16,95
-1054975	18-030-001-00011-016	20000	BARBECHO TRADICIONAL-SIN VARIEDAD	S	434	3,80	0,01	0,01	0,01	0,01	0,01	0,01	0,01	0,01	0,01
-140254	18-030-001-00020-011	20000	BARBECHO TRADICIONAL-SIN VARIEDAD	S	434	3,50	8,75	8,75	8,75	8,75	8,75	8,75	8,75	8,75	8,75
-140124	18-030-001-00020-039	20000	BARBECHO TRADICIONAL-SIN VARIEDAD	S	434	3,90	4,62	4,62	4,62	4,62	4,62	4,62	4,62	4,62	4,62
1700000005869466	18-030-001-00122-009	20000	BARBECHO TRADICIONAL-SIN VARIEDAD	S	434	27,30	0,10	0,10	0,10	0,10	0,10	0,10	0,10	0,10	0,10
1700000005869468	18-030-001-00171-001	20000	BARBECHO TRADICIONAL-SIN VARIEDAD	S	434	17,90	0,02	0,02	0,02	0,02	0,02	0,02	0,02	0,02	0,02
1700000005869469	18-030-001-00171-003	20000	BARBECHO TRADICIONAL-SIN VARIEDAD	S	434	6,30	3,25	3,25	3,25	3,25	3,25	3,25	3,25	3,25	3,25
1700000005869475	18-030-001-00017-015	20000	BARBECHO TRADICIONAL-SIN VARIEDAD	S	434	4,00	6,79	6,79	6,79	6,79	6,79	6,79	6,79	6,79	6,79
1700000005869476	18-030-001-00017-005	20000	BARBECHO TRADICIONAL-SIN VARIEDAD	S	434	4,60	8,91	8,91	8,91	8,91	8,91	8,91	8,91	8,91	8,91
1700000005869477	18-030-001-00011-005	20000	BARBECHO TRADICIONAL-SIN VARIEDAD	S	434	5,90	8,56	8,56	8,56	8,56	8,56	8,56	8,56	8,56	8,56
1700000005869478	18-030-001-00171-004	20000	BARBECHO TRADICIONAL-SIN VARIEDAD	S	434	18,40	0,07	0,07	0,07	0,07	0,07	0,07	0,07	0,07	0,07

INCIDENCIAS

INCIDENCIA DESCRIPCIÓN

- 100402 Recinto solicitado no forma parte de ningún organismo de control autorizado para la producción ecológica en Andalucía o fecha de inscripción posterior al plazo establecido (Anexo I. Criterios de Subvencionabilidad. Orden 28 de marzo de 2023). Ref:1700000005869460 Recinto:18-030-001-00011-00001 Cultivo:104020 ALMENDROS-GUARA Secano
- 100424 Solicita recinto que no está comprometido para la operación. Ref:1700000005869460 Recinto:18-030-001-00011-00001 Cultivo:104020 ALMENDROS-GUARA Secano
- 101111 Verifica que si el titular es una S.C.T.A., S.C.E.C.T., S.A.T. de producción o Titularidad Compartida, en aplicación de la degresividad para el cálculo de la ayuda, se le considera un número de socios
Número de socios:9

(1) Superficie declarada admisible ajustada con la superficie comprometida.
(2) Factor de penalización valorando el alcance para el tipo de compromiso.

Puede verificar la integridad de una copia de este documento mediante la lectura del código QR adjunto o mediante el acceso a la dirección <https://ws050.juntadeandalucia.es/verificarFirma> indicando el código de VERIFICACIÓN

FIRMADO POR	JUAN JOSE SOLER GARCIA	FECHA	03/07/2024	
	ROCIO GUIJARRO MILLAN			
VERIFICACIÓN	Pk2jm6MP8Q4FQJJZRRTHBNMQA26B8	PÁGINA	29/3256	



APELLIDOS Y NOMBRE / RAZÓN SOCIAL
AGROGANADERA VALLES OPERE C.B.
NIF ****5219*
EXPEDIENTE 1228129
ANUALIDAD DE PAGO 1ª

IMPORTE POR ANUALIDAD

	2023	2024	2025	2026	2027
IMPORTE MÁXIMO SUBVENCIONABLE	3.429,73 €	3.429,73 €	3.429,73 €	3.429,73 €	3.429,73 €
IMPORTE MEDIO DE TRANSFERENCIA (€/ha)	240,85 €	240,85 €	240,85 €	240,85 €	240,85 €

RESUMEN DE UNIDADES

Cód	GRUPO DE PAGO	Sup. Dec. Admisible (ha)	Sup. Comprometida (ha)	Sup. ajustada compromiso (I) (ha)	% sobredec.	Sup. Propuesta (ha)	Importe Declarado	Importe Topado	Importe Propuesto	Importe tras sobredec.
429	OLIVAR	11,08		11,07	0,00	11,07	2.744,25	2.744,25	2.744,25	2.744,25
432	FRUTALES SECANO	3,17		3,17	0,00	3,17	685,48	685,48	685,48	685,48
TOTAL		14,25	14,24	14,24		14,24	3.429,73	3.429,73	3.429,73	3.429,73

APLICACIÓN DE REDUCCIONES Y PENALIZACIONES

GRUPO DE PAGO	Importe Calculado	Importe prereduc.	Criterios de		Omisión declaración	Condicionalidad	PROPUESTO	Importe (Euros)
			subvencionabilidad y compromisos	Presentación tardía				
FRUTALES SECANO	685,48	685,48	0,00	0,00	0,00	0,00		685,48
OLIVAR	2.744,25	2.744,25	0,00	0,00	0,00	0,00		2.744,25
TOTAL	3.429,73	3.429,73						3.429,73

RESUMEN DE PAGOS

PROPUESTO	IMPORTE (Euros)			
	PROPUESTO	FEADER (Eje 2)	MAPA	CAPADR
PROPUESTO	3.429,73	2.915,27	336,46	178,00

RECINTOS PROPUESTOS

REF.	REFERENCIA SIGPAC	CULTIVO DESCRIPCIÓN CULTIVO	S/R G.PAGO	PEND. MEDIA (%)	SUP. DEC. ADMISIBLE (ha)	SUP. COMPROM. (ha)	SUP. AJUSTADA COMPR.(I) (ha)	SUP. CONV. SIGPAC (ha)	SUP. CERTIF. (ha)	SUP. CAMPO (ha)	SUP. CAMPO DETER. CULT. DECLARADO (ha)	SUP. DEC. REDUCIDA (ha)	SUP. PROPUESTA (ha)
-774868	18-054-001-00020-006	101010 OLIVAR-PICUAL	S 429	9,50	0,18	0,18	0,18	0,18	0,18			0,18	0,18
-162108	18-054-001-00051-018	101010 OLIVAR-PICUAL	S 429	8,00	0,37	0,37	0,37	0,37	0,37			0,37	0,37
1700000006839409	18-054-001-00019-001	101010 OLIVAR-PICUAL	S 429	5,40	3,26	3,26	3,26	3,26	3,26			3,26	3,26
1700000006839421	18-054-001-00019-004	101010 OLIVAR-PICUAL	S 429	1,60	0,02	0,01	0,01	0,01	0,01			0,01	0,01
1700000006839422	18-054-001-00020-003	101010 OLIVAR-PICUAL	S 429	3,10	0,90	0,90	0,90	0,90	0,90			0,90	0,90
1700000006839426	18-054-001-00017-001	101010 OLIVAR-PICUAL	S 429	5,70	3,51	3,51	3,51	3,51	3,51			3,51	3,51
1700000006839428	18-054-003-00025-001	101010 OLIVAR-PICUAL	S 429	5,60	0,77	0,77	0,77	0,77	0,77			0,77	0,77
1700000006839429	18-054-004-00030-001	101010 OLIVAR-PICUAL	S 429	1,50	2,07	2,07	2,07	2,07	2,07			2,07	2,07
-768423	18-054-001-00020-007	104007 ALMENDROS-COMUNA	S 432	7,10	0,12	0,12	0,12	0,12	0,12			0,12	0,12
1700000006839448	18-054-001-00051-011	104023 ALMENDROS-LAURANNE	S 432	4,10	0,38	0,38	0,38	0,38	0,38			0,38	0,38
1700000006839449	18-054-001-00051-013	104023 ALMENDROS-LAURANNE	S 432	8,80	1,78	1,78	1,78	1,78	1,78			1,78	1,78
1700000006839450	18-054-001-00680-003	104023 ALMENDROS-LAURANNE	S 432	6,30	0,30	0,30	0,30	0,30	0,30			0,30	0,30
1700000006839451	18-054-001-00655-001	104020 ALMENDROS-GUARA	S 432	1,00	0,41	0,41	0,41	0,41	0,41			0,41	0,41
1700000006839452	18-054-001-00051-019	104020 ALMENDROS-GUARA	S 432	2,80	0,18	0,18	0,18	0,18	0,18			0,18	0,18

INCIDENCIAS

INCIDENCIA DESCRIPCIÓN

- 100402 Recinto solicitado no forma parte de ningún organismo de control autorizado para la producción ecológica en Andalucía o fecha de inscripción posterior al plazo establecido (Anexo I. Criterios de Subvencionabilidad. Orden 28 de marzo de 2023). Ref:1700000006839410 Recinto:18-054-001-00051-00034 Cultivo:104023 ALMENDROS-LAURANNE Secano
- 100424 Solicita recinto que no está comprometido para la operación. Ref:1700000006839410 Recinto:18-054-001-00051-00034 Cultivo:104023 ALMENDROS-LAURANNE Secano

(1) Superficie declarada admisible ajustada con la superficie comprometida.
 (2) Factor de penalización valorando el alcance para el tipo de compromiso.

Puede verificar la integridad de una copia de este documento mediante la lectura del código QR adjunto o mediante el acceso a la dirección <https://ws050.juntadeandalucia.es/verificarFirma> indicando el código de VERIFICACIÓN

FIRMADO POR	JUAN JOSE SOLER GARCIA	FECHA	03/07/2024	
	ROCIO GUIJARRO MILLAN			
VERIFICACIÓN	Pk2jm6MP8Q4FQJJZRRTHBNMQA26B8	PÁGINA	30/3256	



APELLIDOS Y NOMBRE / RAZÓN SOCIAL

AGROKENITRA, S.L.

NIF
****6666*

EXPEDIENTE
1235897

ANUALIDAD DE PAGO

1ª

IMPORTES POR ANUALIDAD

	2023	2024	2025	2026	2027
IMPORTE MÁXIMO SUBVENCIONABLE	9.916,00 €	9.916,00 €	9.916,00 €	9.916,00 €	9.916,00 €
IMPORTE MEDIO DE TRANSFERENCIA (€/ha)	247,90 €	247,90 €	247,90 €	247,90 €	247,90 €

RESUMEN DE UNIDADES

Cód	GRUPO DE PAGO	Sup. Dec. Admisible (ha)	Sup. Comprometida (ha)	Sup. ajustada compromiso (I) (ha)	% sobredec.	Sup. Propuesta (ha)	Importe Declarado	Importe Topado	Importe Propuesto	Importe tras sobredec.
429	OLIVAR	68,76		40,00	0,00	40,00	9.916,00	9.916,00	9.916,00	9.916,00
TOTAL		68,76	40,00	40,00		40,00	9.916,00	9.916,00	9.916,00	9.916,00

APLICACIÓN DE REDUCCIONES Y PENALIZACIONES

GRUPO DE PAGO	Importe Calculado	Importe prereduc.	Criterios de subvencionabilidad y compromisos	Presentación tardía	Omisión declaración	Condicionalidad	IMPORTE (Euros) PROPUESTO
OLIVAR	9.916,00	9.916,00	0,00	0,00	0,00	0,00	9.916,00
TOTAL	9.916,00	9.916,00					9.916,00

RESUMEN DE PAGOS

	IMPORTE (Euros)			
	PROPUESTO	FEADER (Eje 2)	MAPA	CAPADR
PROPUESTO	9.916,00	8.428,60	972,76	514,64

RECINTOS PROPUESTOS

REF.	REFERENCIA SIGPAC	CULTIVO	DESCRIPCIÓN CULTIVO	S/R	G.PAGO	PEND. MEDIA (%)	SUP. DEC. ADMISIBLE (ha)	SUP. COMPROM. (ha)	SUP. AJUSTADA COMPROM. (I) (ha)	SUP. CONV. SIGPAC (ha)	SUP. CERTIE (ha)	SUP. CAMPO (ha)	SUP. CAMPO DETER. CULT. DECLARADO (ha)	SUP. DEC. REDUCIDA (ha)	SUP. PROPUESTA (ha)
1700000006515284	18-014-007-00044-006	101138	OLIVAR-HOJIBLANCA	S	429	14,90	0,03	0,03	0,03		0,03			0,03	0,03
1700000006515285	18-014-007-00045-003	101138	OLIVAR-HOJIBLANCA	S	429	7,40	0,05	0,05	0,05		0,05			0,05	0,05
1700000006515288	18-014-007-00042-005	101138	OLIVAR-HOJIBLANCA	R	429	20,60	8,68	8,68	8,68		8,68			8,68	8,68
1700000006515289	18-014-007-00043-002	101138	OLIVAR-HOJIBLANCA	R	429	16,50	8,79	8,79	8,79		8,79			8,79	8,79
1700000006515290	18-014-007-00043-003	101138	OLIVAR-HOJIBLANCA	R	429	7,70	13,82	13,82	13,82		13,82			13,82	13,82
1700000006515291	18-014-007-00043-004	101138	OLIVAR-HOJIBLANCA	R	429	17,40	3,97	3,97	3,97		3,97			3,97	3,97
1700000006515296	29-055-018-00055-003	101138	OLIVAR-HOJIBLANCA	R	429	4,80	26,23	26,23	26,23		26,23			26,23	26,23
1700000006515297	29-055-018-00069-001	101138	OLIVAR-HOJIBLANCA	R	429	4,10	6,11	6,11	6,11		6,11			6,11	6,11
1700000006515326	18-014-007-00042-004	101138	OLIVAR-HOJIBLANCA	R	429	13,10	1,08	1,08	1,08		1,08			1,08	1,08

(1) Superficie declarada admisible ajustada con la superficie comprometida.
(2) Factor de penalización valorando el alcance para el tipo de compromiso.

Puede verificar la integridad de una copia de este documento mediante la lectura del código QR adjunto o mediante el acceso a la dirección <https://ws050.juntadeandalucia.es/verificarFirma> indicando el código de VERIFICACIÓN

FIRMADO POR	JUAN JOSE SOLER GARCIA	FECHA	03/07/2024	
	ROCIO GUIJARRO MILLAN			
VERIFICACIÓN	Pk2jm6MP8Q4FQJJZRRTHBNMQA26B8	PÁGINA	31/3256	



APELLIDOS Y NOMBRE / RAZÓN SOCIAL
AGROMORALICO SL

NIF
****0281*

EXPEDIENTE
1113993

ANUALIDAD DE PAGO
1ª

IMPORTE POR ANUALIDAD

	2023	2024	2025	2026	2027
IMPORTE MÁXIMO SUBVENCIONABLE	8.649,60 €	8.649,60 €	8.649,60 €	8.649,60 €	8.649,60 €
IMPORTE MEDIO DE TRANSFERENCIA (€/ha)	216,24 €	216,24 €	216,24 €	216,24 €	216,24 €

RESUMEN DE UNIDADES

Cód	GRUPO DE PAGO	Sup. Dec. Admisible (ha)	Sup. Comprometida (ha)	Sup. ajustada compromiso (I) (ha)	% sobredec.	Sup. Propuesta (ha)	Importe Declarado	Importe Topado	Importe Propuesto	Importe tras sobredec.
432	FRUTALES SECANO	169,31		40,00	0,00	40,00	8.649,60	8.649,60	8.649,60	8.649,60
TOTAL		169,31	40,00	40,00		40,00	8.649,60	8.649,60	8.649,60	8.649,60

APLICACIÓN DE REDUCCIONES Y PENALIZACIONES

GRUPO DE PAGO	Importe Calculado	Importe prerreduc.	Criterios de subvencionabilidad y compromisos	Presentación tardía	Omisión declaración	Condicionabilidad	IMPORTE (Euros) PROPUESTO
FRUTALES SECANO	8.649,60	8.649,60	0,00	0,00	0,00	0,00	8.649,60
TOTAL	8.649,60	8.649,60					8.649,60

RESUMEN DE PAGOS

	IMPORTE (Euros)			
	PROPUESTO	FEADER (Eje 2)	MAPA	CAPADR
PROPUESTO	8.649,60	7.352,16	848,53	448,91

RECINTOS PROPUESTOS

REF.	REFERENCIA SIGPAC	CULTIVO	DESCRIPCIÓN CULTIVO	S/R	G.PAGO	PEND. MEDIA (€)	SUP. DEC. ADMISIBLE (ha)	SUP. COMPROM. (ha)	SUP. AJUSTADA COMPROM. (I) (ha)	SUP. CONV. SIGPAC (ha)	SUP. CERTIE (ha)	SUP. CAMPO (ha)	SUP. CAMPO DETER. CULT. DECLARADO (ha)	SUP. DEC. REDUCIDA (ha)	SUP. PROPUESTA (ha)
-1127503	18-155-010-00033-009	124048	PISTACHO-SIRORA	S	432	19,30	26,23	26,23	26,23		26,23			26,23	26,23
-1127498	18-155-007-00041-011	124048	PISTACHO-SIRORA	S	432	23,60	0,75	0,70	0,70		0,75			0,70	0,70
-1127497	18-155-007-00041-010	124048	PISTACHO-SIRORA	S	432	19,20	0,33	0,33	0,33		0,33			0,33	0,33
-1127496	18-155-007-00041-008	124048	PISTACHO-SIRORA	S	432	13,30	3,25	3,11	3,11		3,25			3,11	3,11
-1127494	18-155-007-00032-026	124048	PISTACHO-SIRORA	S	432	8,50	0,05	0,05	0,05		0,05			0,05	0,05
-1127493	18-155-007-00032-024	124048	PISTACHO-SIRORA	S	432	17,30	2,59	2,59	2,59		2,59			2,59	2,59
-1127492	18-155-007-00032-023	124022	PISTACHO-KERMAN	S	432	18,00	0,89	0,89	0,89		0,89			0,89	0,89
-1127491	18-155-007-00032-022	124048	PISTACHO-SIRORA	S	432	16,10	0,07	0,07	0,07		0,07			0,07	0,07
-1127490	18-155-007-00032-021	124048	PISTACHO-SIRORA	S	432	19,60	0,89	0,89	0,89		0,89			0,89	0,89
-1127489	18-155-007-00032-018	124048	PISTACHO-SIRORA	S	432	19,70	0,16	0,16	0,16		0,16			0,16	0,16
-1127488	18-155-007-00032-017	124048	PISTACHO-SIRORA	S	432	7,80	0,09	0,09	0,09		0,09			0,09	0,09
-1127487	18-155-007-00032-016	124048	PISTACHO-SIRORA	S	432	17,70	19,78	19,78	19,78		19,78			19,78	19,78
-1127486	18-155-007-00032-015	124048	PISTACHO-SIRORA	S	432	10,30	0,10	0,10	0,10		0,10			0,10	0,10
-1127485	18-155-007-00032-014	124048	PISTACHO-SIRORA	S	432	17,40	6,77	6,77	6,77		6,77			6,77	6,77
-1127484	18-155-007-00032-013	124048	PISTACHO-SIRORA	S	432	20,00	1,43	1,43	1,43		1,43			1,43	1,43
-1127483	18-155-007-00032-012	124048	PISTACHO-SIRORA	S	432	12,30	1,67	1,67	1,67		1,67			1,67	1,67
-1127482	18-155-007-00032-011	124048	PISTACHO-SIRORA	S	432	9,90	0,72	0,72	0,72		0,72			0,72	0,72
4126514	18-155-010-00033-002	124022	PISTACHO-KERMAN	S	432	12,60	21,71	21,71	21,71		21,71			21,71	21,71
4126515	18-155-010-00033-003	124048	PISTACHO-SIRORA	S	432	11,30	14,57	14,56	14,56		14,56			14,56	14,56
4126516	18-155-010-00033-004	124048	PISTACHO-SIRORA	S	432	12,90	1,65	1,65	1,65		1,65			1,65	1,65
4126523	18-155-007-00032-004	124048	PISTACHO-SIRORA	S	432	17,90	0,43	0,43	0,43		0,43			0,43	0,43
4126524	18-155-007-00032-005	124048	PISTACHO-SIRORA	S	432	17,10	0,85	0,85	0,85		0,85			0,85	0,85
4126525	18-155-007-00032-006	124048	PISTACHO-SIRORA	S	432	18,10	1,60	1,60	1,60		1,60			1,60	1,60
4126526	18-155-007-00032-007	124048	PISTACHO-SIRORA	S	432	8,30	12,12	12,12	12,12		12,12			12,12	12,12
4126527	18-155-007-00032-008	124048	PISTACHO-SIRORA	S	432	5,20	36,00	36,00	36,00		36,00			36,00	36,00
4126531	18-155-007-00041-001	124048	PISTACHO-SIRORA	S	432	18,70	0,30	0,30	0,30		0,30			0,30	0,30
4126532	18-155-007-00041-002	124048	PISTACHO-SIRORA	S	432	11,00	4,54	4,54	4,54		4,54			4,54	4,54
4126534	18-155-007-00041-004	124048	PISTACHO-SIRORA	S	432	8,60	1,41	1,41	1,41		1,41			1,41	1,41
5310537	18-155-010-00033-008	124048	PISTACHO-SIRORA	S	432	14,90	8,31	8,31	8,31		8,31			8,31	8,31
5310539	18-155-010-00033-006	124048	PISTACHO-SIRORA	S	432	11,70	0,05	0,05	0,05		0,05			0,05	0,05

(1) Superficie declarada admisible ajustada con la superficie comprometida.
(2) Factor de penalización valorando el alcance para el tipo de compromiso.

Puede verificar la integridad de una copia de este documento mediante la lectura del código QR adjunto o mediante el acceso a la dirección <https://ws050.juntadeandalucia.es/verificarFirma> indicando el código de VERIFICACIÓN

FIRMADO POR	JUAN JOSE SOLER GARCIA	FECHA	03/07/2024	
	ROCIO GUIJARRO MILLAN			
VERIFICACIÓN	Pk2jm6MP8Q4FQJJZRRTHBNMQA26B8	PÁGINA	32/3256	



INCIDENCIAS

INCIDENCIA DESCRIPCIÓN

219	Superficie declarada sobre un mismo recinto, en un mismo expediente, mayor que la superficie total del recinto SIGPAC. Ref:-1127496 Recinto:18-155-007-00041-00008 Cultivo:124048 PISTACHO-SIRORA Secano Suma de superficies declaradas para este recinto por el solicitante (Áreas):325 Superficie SIGPAC total para el recinto (Áreas):311 Exceso de superficie declarada (Hectáreas):0,14 Ref:-1127498 Recinto:18-155-007-00041-00011 Cultivo:124048 PISTACHO-SIRORA Secano Suma de superficies declaradas para este recinto por el solicitante (Áreas):75 Superficie SIGPAC total para el recinto (Áreas):70 Exceso de superficie declarada (Hectáreas):0,05
100421	Recinto declarado por error para una operación de la 6503, que se ha corregido de oficio marcando la operación correcta, de acuerdo con la fecha de inscripción del recinto en la producción ecológica. Ref:4126523 Recinto:18-155-007-00032-00004 Cultivo:124048 PISTACHO-SIRORA Secano Ref:4126524 Recinto:18-155-007-00032-00005 Cultivo:124048 PISTACHO-SIRORA Secano Ref:4126525 Recinto:18-155-007-00032-00006 Cultivo:124048 PISTACHO-SIRORA Secano Ref:4126526 Recinto:18-155-007-00032-00007 Cultivo:124048 PISTACHO-SIRORA Secano Ref:4126527 Recinto:18-155-007-00032-00008 Cultivo:124048 PISTACHO-SIRORA Secano Ref:-1127482 Recinto:18-155-007-00032-00011 Cultivo:124048 PISTACHO-SIRORA Secano Ref:-1127483 Recinto:18-155-007-00032-00012 Cultivo:124048 PISTACHO-SIRORA Secano Ref:-1127484 Recinto:18-155-007-00032-00013 Cultivo:124048 PISTACHO-SIRORA Secano Ref:-1127485 Recinto:18-155-007-00032-00014 Cultivo:124048 PISTACHO-SIRORA Secano Ref:-1127486 Recinto:18-155-007-00032-00015 Cultivo:124048 PISTACHO-SIRORA Secano Ref:-1127487 Recinto:18-155-007-00032-00016 Cultivo:124048 PISTACHO-SIRORA Secano Ref:-1127488 Recinto:18-155-007-00032-00017 Cultivo:124048 PISTACHO-SIRORA Secano Ref:-1127489 Recinto:18-155-007-00032-00018 Cultivo:124048 PISTACHO-SIRORA Secano Ref:-1127490 Recinto:18-155-007-00032-00021 Cultivo:124048 PISTACHO-SIRORA Secano Ref:-1127491 Recinto:18-155-007-00032-00022 Cultivo:124048 PISTACHO-SIRORA Secano Ref:-1127492 Recinto:18-155-007-00032-00023 Cultivo:124022 PISTACHO-KERMAN Secano Ref:-1127493 Recinto:18-155-007-00032-00024 Cultivo:124048 PISTACHO-SIRORA Secano Ref:-1127494 Recinto:18-155-007-00032-00026 Cultivo:124048 PISTACHO-SIRORA Secano Ref:4126531 Recinto:18-155-007-00041-00001 Cultivo:124048 PISTACHO-SIRORA Secano Ref:4126532 Recinto:18-155-007-00041-00002 Cultivo:124048 PISTACHO-SIRORA Secano Ref:4126534 Recinto:18-155-007-00041-00004 Cultivo:124048 PISTACHO-SIRORA Secano Ref:-1127496 Recinto:18-155-007-00041-00008 Cultivo:124048 PISTACHO-SIRORA Secano Ref:-1127497 Recinto:18-155-007-00041-00010 Cultivo:124048 PISTACHO-SIRORA Secano Ref:-1127498 Recinto:18-155-007-00041-00011 Cultivo:124048 PISTACHO-SIRORA Secano Ref:4126514 Recinto:18-155-010-00033-00002 Cultivo:124022 PISTACHO-KERMAN Secano Ref:4126515 Recinto:18-155-010-00033-00003 Cultivo:124048 PISTACHO-SIRORA Secano Ref:4126516 Recinto:18-155-010-00033-00004 Cultivo:124048 PISTACHO-SIRORA Secano Ref:5310539 Recinto:18-155-010-00033-00006 Cultivo:124048 PISTACHO-SIRORA Secano Ref:5310537 Recinto:18-155-010-00033-00008 Cultivo:124048 PISTACHO-SIRORA Secano Ref:-1127503 Recinto:18-155-010-00033-00009 Cultivo:124048 PISTACHO-SIRORA Secano

(1) Superficie declarada admisible ajustada con la superficie comprometida.
(2) Factor de penalización valorando el alcance para el tipo de compromiso.

Puede verificar la integridad de una copia de este documento mediante la lectura del código QR adjunto o mediante el acceso a la dirección https://ws050.juntadeandalucia.es/verificarFirma indicando el código de VERIFICACIÓN				
FIRMADO POR	JUAN JOSE SOLER GARCIA ROCIO GUIJARRO MILLAN	FECHA	03/07/2024	
VERIFICACIÓN	Pk2jm6MP8Q4FQJJZRRTHBNMQA26B8	PÁGINA	33/3256	



<u>APELLIDOS Y NOMBRE / RAZÓN SOCIAL</u>	<u>NIF</u>	<u>EXPEDIENTE</u>	<u>ANUALIDAD DE PAGO</u>		
AGROPECUARIA EL ROYO C.B	****7984*	1236165	1ª		
<u>IMPORTES POR ANUALIDAD</u>					
	2023	2024	2025	2026	2027
IMPORTE MÁXIMO SUBVENCIONABLE	5.015,81 €	5.015,81 €	5.015,81 €	5.015,81 €	5.015,81 €
IMPORTE MEDIO DE TRANSFERENCIA (€/ha)	174,65 €	174,65 €	174,65 €	174,65 €	174,65 €

RESUMEN DE UNIDADES

Cód	GRUPO DE PAGO	Sup. Dec. Admisible (ha)	Sup. Comprometida (ha)	Sup. ajustada compromiso (I) (ha)	% sobredec.	Sup. Propuesta (ha)	Importe Declarado	Importe Topado	Importe Propuesto	Importe tras sobredec.
426	HERBÁCEOS	16,80		16,80	0,00	16,80	2.539,66	2.539,66	2.539,66	2.539,66
432	FRUTALES SECANO	2,04		2,04	0,00	2,04	441,13	441,13	441,13	441,13
433	FRUTALES REGADÍO	5,82		5,82	0,00	5,82	2.035,02	2.035,02	2.035,02	2.035,02
434	HERBÁCEOS NO ELEGIBLES	4,16		4,06	0,00	4,06	0,00	0,00	0,00	0,00
TOTAL		28,82	28,72	28,72		28,72	5.015,81	5.015,81	5.015,81	5.015,81

APLICACIÓN DE REDUCCIONES Y PENALIZACIONES

GRUPO DE PAGO	Importe Calculado	Importe prereduc.	Criterios de subvencionabilidad			Omisión declaración	Condicionalidad	IMPORTE (Euros)	
			y compromisos	Presentación tardía	Presentación			PROPUESTO	FEADER
FRUTALES REGADÍO	2.035,02	2.035,02	0,00	0,00	0,00	0,00	2.035,02		
FRUTALES SECANO	441,13	441,13	0,00	0,00	0,00	0,00	441,13		
HERBÁCEOS	2.539,66	2.539,66	0,00	0,00	0,00	0,00	2.539,66		
HERBÁCEOS NO ELEGIBLES	0,00	0,00	0,00	0,00	0,00	0,00	0,00		
TOTAL	5.015,81	5.015,81					5.015,81		

RESUMEN DE PAGOS

PROPUESTO	IMPORTE (Euros)		
	PROPUESTO	FEADER (Eje 2)	MAPA
PROPUESTO	5.015,81	4.263,44	492,05
			CAPADR 260,32

RECINTOS PROPUESTOS

REF.	REFERENCIA SIGPAC	CULTIVO	DESCRIPCIÓN CULTIVO	S/R	G.PAGO	PEND. MEDIA (%)	SUP. DEC. ADMISIBLE (ha)	SUP. COMPROM. (ha)	SUP. AJUSTADA COMPR. (I) (ha)	SUP. CONV. SIGPAC (ha)	SUP. CERTIF. (ha)	SUP. CAMPO (ha)	SUP. CAMPO DETER. CULL. DECLARADO (ha)	SUP. DEC. REDUCIDA (ha)	SUP. PROPUESTA (ha)
-578336	18-167-023-00122-003	5000	CEBADA-SIN VARIEDAD	S	426	16,60	2,03	2,03	2,03		2,03			2,03	2,03
4652937	18-167-023-00149-009	8000	AVENA-SIN VARIEDAD	R	426	11,20	3,69	3,69	3,69		4,96			3,69	3,69
1700000007069519	18-167-023-00121-003	5000	CEBADA-SIN VARIEDAD	S	426	13,90	7,63	7,63	7,63		7,63			7,63	7,63
1700000007069524	18-167-023-00122-002	5000	CEBADA-SIN VARIEDAD	S	426	19,50	3,45	3,45	3,45		3,45			3,45	3,45
-1013690	18-167-023-00149-025	104022	ALMENDROS-LARGUETA	S	432	9,90	0,53	0,53	0,53		0,53			0,53	0,53
1700000007069527	18-167-023-00149-012	104022	ALMENDROS-LARGUETA	S	432	9,10	1,51	1,51	1,51		1,51			1,51	1,51
4652935	18-167-023-00149-014	104020	ALMENDROS-GUARA	R	433	9,40	5,82	5,82	5,82		5,82			5,82	5,82
-1013691	18-167-023-00149-027	20000	BARBECHO TRADICIONAL-SIN VARIEDAD	R	434	9,90	0,22	0,22	0,22		0,22			0,22	0,22
1700000007069514	18-167-023-00123-007	20000	BARBECHO TRADICIONAL-SIN VARIEDAD	S	434	13,90	1,64	1,54	1,54		1,64			1,54	1,54
1700000007069517	18-167-023-00123-006	20000	BARBECHO TRADICIONAL-SIN VARIEDAD	S	434	19,80	1,03	1,03	1,03		1,03			1,03	1,03
1700000007069528	18-167-023-00139-002	20000	BARBECHO TRADICIONAL-SIN VARIEDAD	S	434	14,70	1,27	1,27	1,27		1,27			1,27	1,27

INCIDENCIAS

INCIDENCIA DESCRIPCIÓN

- 4272 Verifica que las líneas de declaración de las Solicitudes Únicas no tienen solapes con la capa de Retroactividad Gráfica (ambas de la misma campaña) a nivel de expediente/línea de declaración gráfica de la solicitud.
Ref:1700000007069514 Recinto:18-167-023-00123-00007 Cultivo: - Agregado de la referencia del recinto.:0 Zona de la referencia del recinto.:0 Superficie solapada.:0,1 Id. Incid.:95946204
- 8227 Línea de declaración monitorizada en la que no ha habido respuesta por parte del productor y, por tanto, sin Juicio Experto de campo.
Ref:1700000007069521 Recinto:18-167-023-00123-00001 Cultivo:20000 BARBECHO TRADICIONAL-SIN VARIEDAD
Ref:1700000007069505 Recinto:18-167-023-00123-00003 Cultivo:20000 BARBECHO TRADICIONAL-SIN VARIEDAD
- 100424 Solicita recinto que no está comprometido para la operación.
Ref:1700000007069521 Recinto:18-167-023-00123-00001 Cultivo:20000 BARBECHO TRADICIONAL-SIN VARIEDAD Secano
Ref:1700000007069505 Recinto:18-167-023-00123-00003 Cultivo:20000 BARBECHO TRADICIONAL-SIN VARIEDAD Regadío

(1) Superficie declarada admisible ajustada con la superficie comprometida.
(2) Factor de penalización valorando el alcance para el tipo de compromiso.

Puede verificar la integridad de una copia de este documento mediante la lectura del código QR adjunto o mediante el acceso a la dirección https://ws050.juntadeandalucia.es/verificarFirma indicando el código de VERIFICACIÓN					
FIRMADO POR	JUAN JOSE SOLER GARCIA		FECHA		03/07/2024
	ROCIO GUIJARRO MILLAN				
VERIFICACIÓN	Pk2jm6MP8Q4FQJJZRRTHBNMQA26B8		PÁGINA		34/3256



<u>APELLIDOS Y NOMBRE / RAZÓN SOCIAL</u>	<u>NIF</u>	<u>EXPEDIENTE</u>	<u>ANUALIDAD DE PAGO</u>
AGROPECUARIA SIERRA DE CHANZAS SL	***3007*	1265961	

RESUMEN DE PAGOS

		<u>IMPORTE (Euros)</u>		
	<u>PROPUESTO</u>	<u>FEADER (Eje 2)</u>	<u>MAPA</u>	<u>CAPADR</u>
PROPUESTO	0,00	0,00	0,00	0,00

INCIDENCIAS

INCIDENCIA DESCRIPCIÓN

- 7162 Se advierte que en el impreso DATOS DE RECINTOS no está consignada la operación solicitada en el impreso SOLICITA LINEAS DE AYUDA DE DESARROLLO RURAL.
- 101008 Expediente sin compromisos vigentes.
Operación:6503.2

(1) Superficie declarada admisible ajustada con la superficie comprometida.
(2) Factor de penalización valorando el alcance para el tipo de compromiso.

Puede verificar la integridad de una copia de este documento mediante la lectura del código QR adjunto o mediante el acceso a la dirección <https://ws050.juntadeandalucia.es/verificarFirma> indicando el código de VERIFICACIÓN

FIRMADO POR	JUAN JOSE SOLER GARCIA	FECHA	03/07/2024	
	ROCIO GUIJARRO MILLAN			
VERIFICACIÓN	Pk2jm6MP8Q4FQJJZRRTHBNMQA26B8	PÁGINA	35/3256	



APELLIDOS Y NOMBRE / RAZÓN SOCIAL
AGROPECUARIA TIERRA DE ORGALLA, C.B.
IMPORTES POR ANUALIDAD

NIF ****0503*
EXPEDIENTE 1248857
ANUALIDAD DE PAGO 1ª

	2023	2024	2025	2026	2027
IMPORTE MÁXIMO SUBVENCIONABLE	15.462,41 €	15.462,41 €	15.462,41 €	15.462,41 €	15.462,41 €
IMPORTE MEDIO DE TRANSFERENCIA (€/ha)	124,43 €	124,43 €	124,43 €	124,43 €	124,43 €

RESUMEN DE UNIDADES

Cód	GRUPO DE PAGO	Sup. Dec. Admisible (ha)	Sup. Comprometida (ha)	Sup. ajustada compromiso (I) (ha)	% sobredec.	Sup. Propuesta (ha)	Importe Declarado	Importe Topado	Importe Propuesto	Importe tras sobredec.
426	HERBÁCEOS	59,20		59,20	0,00	59,20	8.949,26	8.949,26	8.949,26	8.949,26
432	FRUTALES SECANO	30,12		30,12	0,00	30,12	6.513,15	6.513,15	6.513,15	6.513,15
434	HERBÁCEOS NO ELEGIBLES	34,95		34,95	0,00	34,95	0,00	0,00	0,00	0,00
TOTAL		124,27	124,27	124,27		124,27	15.462,41	15.462,41	15.462,41	15.462,41

APLICACIÓN DE REDUCCIONES Y PENALIZACIONES

GRUPO DE PAGO	Importe Calculado	Importe prereduc.	Criterios de subvencionabilidad y compromisos	Presentación tardía	Omisión declaración	Condicionalidad	IMPORTE (Euros) PROPUESTO
FRUTALES SECANO	6.513,15	6.513,15	0,00	0,00	0,00	0,00	6.513,15
HERBÁCEOS	8.949,26	8.949,26	0,00	0,00	0,00	0,00	8.949,26
HERBÁCEOS NO ELEGIBLES	0,00	0,00	0,00	0,00	0,00	0,00	0,00
TOTAL	15.462,41	15.462,41					15.462,41

RESUMEN DE PAGOS

	PROPUESTO	PROPUESTO	FEADER (Eje 2)	MAPA	CAPADR
IMPORTE (Euros)		15.462,41	13.143,05	1.516,86	802,50

RECINTOS PROPUESTOS

REF.	REFERENCIA SIGPAC	CULTIVO DESCRIPCIÓN CULTIVO	S/R G.PAGO	PEND. MEDIA (%)	SUP. DEC. ADMISIBLE (ha)	SUP. COMPROM. (ha)	SUP. AJUSTADA COMPROM. (I) (ha)	SUP. CONV. SIGPAC (ha)	SUP. CERTIF. (ha)	SUP. CAMPO (ha)	SUP. CAMPO DETER. CULT. DECLARADO (ha)	SUP. DEC. REDUCIDA (ha)	SUP. PROPUESTA (ha)
-1607178	18-057-011-00071-001	8000 AVENA-SIN VARIEDAD	S 426	7,10	8,86	8,86	8,86		8,86			8,86	8,86
-1136375	18-057-011-00067-002	8000 AVENA-SIN VARIEDAD	S 426	6,30	3,66	3,66	3,66		3,66			3,66	3,66
-1136358	18-057-010-00097-002	53000 YEROS-SIN VARIEDAD	S 426	10,70	10,10	10,10	10,10		10,10			10,10	10,10
4761603	18-057-009-00014-004	8000 AVENA-SIN VARIEDAD	S 426	9,50	3,28	3,28	3,28		3,28			3,28	3,28
4761643	18-057-011-00072-001	8000 AVENA-SIN VARIEDAD	S 426	10,20	0,91	0,91	0,91		0,91			0,91	0,91
4761646	18-057-011-00067-002	8000 AVENA-SIN VARIEDAD	S 426	6,30	7,35	7,35	7,35		7,35			7,35	7,35
4761650	18-057-011-00069-001	5000 CEBADA-SIN VARIEDAD	S 426	4,00	20,45	20,45	20,45		20,45			20,45	20,45
4761653	18-057-011-00070-001	5000 CEBADA-SIN VARIEDAD	S 426	3,90	0,99	0,99	0,99		0,99			0,99	0,99
4761654	18-057-011-00073-005	8000 AVENA-SIN VARIEDAD	S 426	7,00	2,87	2,87	2,87		2,87			2,87	2,87
4761659	18-057-011-00064-001	8000 AVENA-SIN VARIEDAD	R 426	8,20	0,73	0,73	0,73		0,73			0,73	0,73
4761601	18-057-009-00018-023	104057 ALMENDROS-AVIJOR	S 432	6,90	27,80	27,80	27,80		27,80			27,80	27,80
4761645	18-057-011-00071-005	104020 ALMENDROS-GUARA	S 432	12,80	2,32	2,32	2,32		2,32			2,32	2,32
4761611	18-057-010-00097-001	20000 BARBECHO TRADICIONAL-SIN VARIEDAD	S 434	10,80	24,69	24,69	24,69		24,69			24,69	24,69
4761648	18-057-011-00066-002	20000 BARBECHO TRADICIONAL-SIN VARIEDAD	S 434	8,30	0,63	0,63	0,63		0,63			0,63	0,63
4761656	18-057-011-00060-003	20000 BARBECHO TRADICIONAL-SIN VARIEDAD	R 434	10,90	1,20	1,20	1,20		1,20			1,20	1,20
4761658	18-057-011-00071-001	20000 BARBECHO TRADICIONAL-SIN VARIEDAD	S 434	7,10	7,44	7,44	7,44		7,44			7,44	7,44
4761661	18-057-011-00062-001	20000 BARBECHO TRADICIONAL-SIN VARIEDAD	R 434	8,50	0,99	0,99	0,99		0,99			0,99	0,99

(1) Superficie declarada admisible ajustada con la superficie comprometida.
 (2) Factor de penalización valorando el alcance para el tipo de compromiso.

Puede verificar la integridad de una copia de este documento mediante la lectura del código QR adjunto o mediante el acceso a la dirección <https://ws050.juntadeandalucia.es/verificarFirma> indicando el código de VERIFICACIÓN

FIRMADO POR	JUAN JOSE SOLER GARCIA	FECHA	03/07/2024
	ROCIO GUIJARRO MILLAN		
VERIFICACIÓN	Pk2jm6MP8Q4FQJJZRRTHBNMQA26B8	PÁGINA	36/3256





APELLIDOS Y NOMBRE / RAZÓN SOCIAL

AGROPECUARIA VENTA QUEMADA C.B

NIF

****1047*

EXPEDIENTE

1231689

ANUALIDAD DE PAGO

1ª

IMPORTE POR ANUALIDAD

	2023	2024	2025	2026	2027
IMPORTE MÁXIMO SUBVENCIONABLE	3.330,10 €	3.330,10 €	3.330,10 €	3.330,10 €	3.330,10 €
IMPORTE MEDIO DE TRANSFERENCIA (€/ha)	216,24 €	216,24 €	216,24 €	216,24 €	216,24 €

RESUMEN DE UNIDADES

Cód	GRUPO DE PAGO	Sup. Dec. Admisible (ha)	Sup. Comprometida (ha)	Sup. ajustada compromiso (I) (ha)	% sobredec.	Sup. Propuesta (ha)	Importe Declarado	Importe Topado	Importe Propuesto	Importe tras sobredec.
432	FRUTALES SECANO	15,42		15,40	0,00	15,40	3.330,10	3.330,10	3.330,10	3.330,10
TOTAL		15,42	15,40	15,40		15,40	3.330,10	3.330,10	3.330,10	3.330,10

APLICACIÓN DE REDUCCIONES Y PENALIZACIONES

GRUPO DE PAGO	Importe Calculado	Importe prerreduc.	Criterios de subvencionabilidad y compromisos	Presentación tardía	Omisión declaración	Condicionalidad	IMPORTE (Euros) PROPUESTO
FRUTALES SECANO	3.330,10	3.330,10	0,00	0,00	0,00	0,00	3.330,10
TOTAL	3.330,10	3.330,10					3.330,10

RESUMEN DE PAGOS

	IMPORTE (Euros)			
	PROPUESTO	FEADER (Eje 2)	MAPA	CAPADR
PROPUESTO	3.330,10	2.830,59	326,68	172,83

RECINTOS PROPUESTOS

REF.	REFERENCIA SIGPAC	CULTIVO	DESCRIPCIÓN CULTIVO	S/R	G.PAGO	PEND. MEDIA (%)	SUP. DEC. ADMISIBLE (ha)	SUP. COMPROM. (ha)	SUP. AJUSTADA COMPR.(I) (ha)	SUP. CONV. SIGPAC (ha)	SUP. CERTIE. (ha)	SUP. CAMPO (ha)	SUP. CAMPO DETER. CULT. DECLARADO (ha)	SUP. DEC. REDUCIDA (ha)	SUP. PROPUESTA (ha)
1700000007181010	18-057-008-00044-001	104020	ALMENDROS-GUARA	S	432	5,50	4,49	4,49	4,49		4,49			4,49	4,49
1700000007181011	18-057-034-00122-001	104020	ALMENDROS-GUARA	S	432	5,70	3,18	3,18	3,18		3,18			3,18	3,18
1700000007181012	18-057-034-09012-003	104020	ALMENDROS-GUARA	S	432	11,00	0,05	0,05	0,05		0,05			0,05	0,05
1700000007181013	18-057-034-00112-006	104020	ALMENDROS-GUARA	S	432	11,00	0,01	0,01	0,01		0,01			0,01	0,01
1700000007181014	18-057-034-00112-002	104020	ALMENDROS-GUARA	S	432	16,40	2,87	2,87	2,87		2,87			2,87	2,87
1700000007181015	18-057-034-00118-001	104020	ALMENDROS-GUARA	S	432	14,90	0,85	0,85	0,85		0,85			0,85	0,85
1700000007181017	18-057-008-00074-001	104020	ALMENDROS-GUARA	S	432	4,00	2,02	2,02	2,02		2,02			2,02	2,02
1700000007181018	18-057-021-00377-001	104020	ALMENDROS-GUARA	S	432	3,30	0,51	0,49	0,49		0,51			0,49	0,49
1700000007181019	18-057-008-00108-001	104020	ALMENDROS-GUARA	S	432	3,00	1,44	1,44	1,44		1,44			1,44	1,44

INCIDENCIAS

INCIDENCIA DESCRIPCIÓN

4272 Verifica que las líneas de declaración de las Solicitudes Únicas no tienen solapes con la capa de Retroactividad Gráfica (ambas de la misma campaña) a nivel de expediente/línea de declaración gráfica de la solicitud.
 Ref:1700000007181018 Recinto:18-057-021-00377-00001 Cultivo: - Agregado de la referencia del recinto.:0 Zona de la referencia del recinto.:0 Superficie solapada.:0,02 Id. Incid.:95945436

(1) Superficie declarada admisible ajustada con la superficie comprometida.
 (2) Factor de penalización valorando el alcance para el tipo de compromiso.

Puede verificar la integridad de una copia de este documento mediante la lectura del código QR adjunto o mediante el acceso a la dirección https://ws050.juntadeandalucia.es/verificarFirma indicando el código de VERIFICACIÓN					
FIRMADO POR	JUAN JOSE SOLER GARCIA		FECHA		03/07/2024
	ROCIO GUIJARRO MILLAN				
VERIFICACIÓN	Pk2jm6MP8Q4FQJJZRRTHBNMQA26B8		PÁGINA		37/3256



APELLIDOS Y NOMBRE / RAZÓN SOCIAL

AGROPINCHO S.L

NIF
****9477*

EXPEDIENTE
1273930

ANUALIDAD DE PAGO
1ª

IMPORTE POR ANUALIDAD

	2023	2024	2025	2026	2027
IMPORTE MÁXIMO SUBVENCIONABLE	5.859,48 €	5.859,48 €	5.859,48 €	5.859,48 €	5.859,48 €
IMPORTE MEDIO DE TRANSFERENCIA (€/ha)	249,66 €	249,66 €	249,66 €	249,66 €	249,66 €

RESUMEN DE UNIDADES

Cód	GRUPO DE PAGO	Sup. Dec. Admisible (ha)	Sup. Comprometida (ha)	Sup. ajustada compromiso (1) (ha)	% sobredec.	Sup. Propuesta (ha)	Importe Declarado	Importe Topado	Importe Propuesto	Importe tras sobredec.
430	HORTÍCOLAS	23,36		23,16	0,00	23,16	5.859,48	5.859,48	5.859,48	5.859,48
434	HERBÁCEOS NO ELEGIBLES	0,31		0,31	0,00	0,31	0,00	0,00	0,00	0,00
TOTAL		23,67	23,47	23,47		23,47	5.859,48	5.859,48	5.859,48	5.859,48

APLICACIÓN DE REDUCCIONES Y PENALIZACIONES

GRUPO DE PAGO	Importe Calculado	Importe prereduc.	Criterios de subvencionabilidad y compromisos	Presentación tardía	Omisión declaración	Condicionalidad	IMPORTE (Euros)
							PROPUESTO
HERBÁCEOS NO ELEGIBLES	0,00	0,00	0,00	0,00	0,00	0,00	0,00
HORTÍCOLAS	5.859,48	5.859,48	0,00	0,00	0,00	0,00	5.859,48
TOTAL	5.859,48	5.859,48					5.859,48

RESUMEN DE PAGOS

PROPUESTO	IMPORTE (Euros)			
	PROPUESTO	FEADER (Eje 2)	MAPA	CAPADR
PROPUESTO	5.859,48	4.980,56	574,81	304,11

RECINTOS PROPUESTOS

REF.	REFERENCIA SIGPAC	CULTIVO DESCRIPCIÓN CULTIVO	S/R G.PAGO	PEND. MEDIA (%)	SUP. DEC. ADMISIBLE (ha)	SUP. COMPROM. (ha)	SUP. AJUSTADA COMPR.(1) (ha)	SUP. CONV. SIGPAC (ha)	SUP. CERTIF. (ha)	SUP. CAMPO (ha)	SUP. CAMPO DETER. CULT. DECLARADO (ha)	SUP. DEC. REDUCIDA (ha)	SUP. PROPUESTA (ha)
-1084995	18-098-001-00036-003	280000 TRUFA-SIN VARIEDAD	S 430	15,10	20,64	20,44	20,44		20,64			20,44	20,44
-1077147	18-098-001-00035-026	280000 TRUFA-SIN VARIEDAD	S 430	24,50	0,48	0,48	0,48		0,48			0,48	0,48
-1077146	18-098-001-00035-022	280000 TRUFA-SIN VARIEDAD	S 430	25,10	0,03	0,03	0,03		0,03			0,03	0,03
-96494	18-098-001-00035-033	280000 TRUFA-SIN VARIEDAD	S 430	29,70	0,24	0,24	0,24		0,24			0,24	0,24
-96493	18-098-001-00035-032	280000 TRUFA-SIN VARIEDAD	S 430	30,90	0,07	0,07	0,07		0,07			0,07	0,07
-96492	18-098-001-00035-031	280000 TRUFA-SIN VARIEDAD	S 430	30,80	0,06	0,06	0,06		0,06			0,06	0,06
-96491	18-098-001-00035-030	280000 TRUFA-SIN VARIEDAD	S 430	30,30	0,13	0,13	0,13		0,13			0,13	0,13
-96490	18-098-001-00035-029	280000 TRUFA-SIN VARIEDAD	S 430	28,70	0,06	0,06	0,06		0,06			0,06	0,06
-96489	18-098-001-00035-028	280000 TRUFA-SIN VARIEDAD	S 430	29,10	0,93	0,93	0,93		0,93			0,93	0,93
-96488	18-098-001-00035-027	280000 TRUFA-SIN VARIEDAD	S 430	28,60	0,12	0,12	0,12		0,12			0,12	0,12
1700000007086371	18-098-001-00035-024	280000 TRUFA-SIN VARIEDAD	S 430	21,00	0,05	0,05	0,05		0,05			0,05	0,05
1700000007086373	18-098-001-00035-013	280000 TRUFA-SIN VARIEDAD	S 430	24,30	0,04	0,04	0,04		0,04			0,04	0,04
1700000007086374	18-098-001-00035-020	280000 TRUFA-SIN VARIEDAD	S 430	23,20	0,01	0,01	0,01		0,01			0,01	0,01
1700000007086375	18-098-001-00035-023	280000 TRUFA-SIN VARIEDAD	S 430	23,60	0,01	0,01	0,01		0,01			0,01	0,01
1700000007086377	18-098-001-00035-018	280000 TRUFA-SIN VARIEDAD	S 430	13,90	0,34	0,34	0,34		0,34			0,34	0,34
1700000007086379	18-098-001-00035-019	280000 TRUFA-SIN VARIEDAD	S 430	22,00	0,03	0,03	0,03		0,03			0,03	0,03
1700000007086380	18-098-001-00035-017	280000 TRUFA-SIN VARIEDAD	S 430	20,00	0,03	0,03	0,03		0,03			0,03	0,03
1700000007086381	18-098-001-00035-016	280000 TRUFA-SIN VARIEDAD	S 430	23,00	0,03	0,03	0,03		0,03			0,03	0,03
1700000007086382	18-098-001-00035-021	280000 TRUFA-SIN VARIEDAD	S 430	19,30	0,06	0,06	0,06		0,06			0,06	0,06
-1077150	18-098-001-00035-040	20000 BARBECHO TRADICIONAL-SIN VARIEDAD	S 434	20,30	0,31	0,31	0,31		0,31			0,31	0,31

(1) Superficie declarada admisible ajustada con la superficie comprometida.
(2) Factor de penalización valorando el alcance para el tipo de compromiso.

Puede verificar la integridad de una copia de este documento mediante la lectura del código QR adjunto o mediante el acceso a la dirección <https://ws050.juntadeandalucia.es/verificarFirma> indicando el código de VERIFICACIÓN

FIRMADO POR	JUAN JOSE SOLER GARCIA	FECHA	03/07/2024	
	ROCIO GUIJARRO MILLAN			
VERIFICACIÓN	Pk2jm6MP8Q4FQJJZRRTHBNMQA26B8	PÁGINA	38/3256	




INCIDENCIAS

INCIDENCIA DESCRIPCIÓN

- 452 Actividad agraria declarada en un recinto no compatible con el uso PA, PR o PS asignado en SIGPAC para ese recinto.
 Ref:4137010 Recinto:18-098-001-00035-00015 Cultivo:62000 PASTOS PERMANENTES DE 5 O MAS AÑOS-SIN VARIEDAD Secano USO ASIGNADO EN SIGPAC:PS
 Ref:1700000007078771 Recinto:18-098-001-00036-00004 Cultivo:62000 PASTOS PERMANENTES DE 5 O MAS AÑOS-SIN VARIEDAD Secano USO ASIGNADO EN SIGPAC:PS
 Ref:1700000007078769 Recinto:18-098-001-00036-00005 Cultivo:62000 PASTOS PERMANENTES DE 5 O MAS AÑOS-SIN VARIEDAD Secano USO ASIGNADO EN SIGPAC:PS
 Ref:1700000007078773 Recinto:18-098-001-00036-00007 Cultivo:62000 PASTOS PERMANENTES DE 5 O MAS AÑOS-SIN VARIEDAD Secano USO ASIGNADO EN SIGPAC:PS
 Ref:1700000007078768 Recinto:18-098-001-00036-00009 Cultivo:62000 PASTOS PERMANENTES DE 5 O MAS AÑOS-SIN VARIEDAD Secano USO ASIGNADO EN SIGPAC:PS
 Ref:1700000007078772 Recinto:18-098-001-00036-00010 Cultivo:62000 PASTOS PERMANENTES DE 5 O MAS AÑOS-SIN VARIEDAD Secano USO ASIGNADO EN SIGPAC:PS
 Ref:1700000007078770 Recinto:18-098-001-00036-00011 Cultivo:62000 PASTOS PERMANENTES DE 5 O MAS AÑOS-SIN VARIEDAD Secano USO ASIGNADO EN SIGPAC:PS
 Ref:-586270 Recinto:18-098-001-00036-00015 Cultivo:62000 PASTOS PERMANENTES DE 5 O MAS AÑOS-SIN VARIEDAD Secano USO ASIGNADO EN SIGPAC:PS
- 4272 Verifica que las líneas de declaración de las Solicitudes Únicas no tienen solapes con la capa de Retroactividad Gráfica (ambas de la misma campaña) a nivel de expediente/línea de declaración gráfica de la solicitud.
 Ref:4137010 Recinto:18-098-001-00035-00015 Cultivo: - Agregado de la referencia del recinto.:0 Zona de la referencia del recinto.:0 Superficie solapada.:0,02 Id. Incid.:95947668
 Ref:4137010 Recinto:18-098-001-00035-00015 Cultivo: - Agregado de la referencia del recinto.:0 Zona de la referencia del recinto.:0 Superficie solapada.:0,02 Id. Incid.:95947669
 Ref:-1084995 Recinto:18-098-001-00036-00003 Cultivo: - Agregado de la referencia del recinto.:0 Zona de la referencia del recinto.:0 Superficie solapada.:0,2 Id. Incid.:95947667
- 8227 Línea de declaración monitorizada en la que no ha habido respuesta por parte del productor y, por tanto, sin Juicio Experto de campo.
 Ref:4137008 Recinto:18-098-001-00035-00012 Cultivo:20000 BARBECHO TRADICIONAL-SIN VARIEDAD
- 100402 Recinto solicitado no forma parte de ningún organismo de control autorizado para la producción ecológica en Andalucía o fecha de inscripción posterior al plazo establecido (Anexo I. Criterios de Subvencionabilidad. Orden 28 de marzo de 2023).
 Ref:-1084996 Recinto:18-098-001-00036-00017 Cultivo:62000 PASTOS PERMANENTES DE 5 O MAS AÑOS-SIN VARIEDAD Secano
- 100411 Recinto no admisible por no estar asociado en SIGGAN a una explotación ganadera admisible (Artículo 10 de la Orden de 28 de marzo de 2023).
 Ref:4137010 Recinto:18-098-001-00035-00015 Cultivo:62000 PASTOS PERMANENTES DE 5 O MAS AÑOS-SIN VARIEDAD Secano
 Ref:1700000007078771 Recinto:18-098-001-00036-00004 Cultivo:62000 PASTOS PERMANENTES DE 5 O MAS AÑOS-SIN VARIEDAD Secano
 Ref:1700000007078769 Recinto:18-098-001-00036-00005 Cultivo:62000 PASTOS PERMANENTES DE 5 O MAS AÑOS-SIN VARIEDAD Secano
 Ref:1700000007078773 Recinto:18-098-001-00036-00007 Cultivo:62000 PASTOS PERMANENTES DE 5 O MAS AÑOS-SIN VARIEDAD Secano
 Ref:1700000007078768 Recinto:18-098-001-00036-00009 Cultivo:62000 PASTOS PERMANENTES DE 5 O MAS AÑOS-SIN VARIEDAD Secano
 Ref:1700000007078772 Recinto:18-098-001-00036-00010 Cultivo:62000 PASTOS PERMANENTES DE 5 O MAS AÑOS-SIN VARIEDAD Secano
 Ref:1700000007078770 Recinto:18-098-001-00036-00011 Cultivo:62000 PASTOS PERMANENTES DE 5 O MAS AÑOS-SIN VARIEDAD Secano
 Ref:-586270 Recinto:18-098-001-00036-00015 Cultivo:62000 PASTOS PERMANENTES DE 5 O MAS AÑOS-SIN VARIEDAD Secano
 Ref:-1084996 Recinto:18-098-001-00036-00017 Cultivo:62000 PASTOS PERMANENTES DE 5 O MAS AÑOS-SIN VARIEDAD Secano
- 100424 Solicita recinto que no está comprometido para la operación.
 Ref:4267734 Recinto:18-098-001-00035-00002 Cultivo:101010 OLIVAR-PICUAL Secano
 Ref:1700000007086369 Recinto:18-098-001-00035-00003 Cultivo:101010 OLIVAR-PICUAL Secano
 Ref:1700000007086383 Recinto:18-098-001-00035-00004 Cultivo:101010 OLIVAR-PICUAL Secano
 Ref:1700000007086378 Recinto:18-098-001-00035-00006 Cultivo:104020 ALMENDROS-GUARA Secano
 Ref:1700000007086376 Recinto:18-098-001-00035-00007 Cultivo:104020 ALMENDROS-GUARA Secano
 Ref:1700000007086386 Recinto:18-098-001-00035-00008 Cultivo:104020 ALMENDROS-GUARA Secano
 Ref:4137008 Recinto:18-098-001-00035-00012 Cultivo:20000 BARBECHO TRADICIONAL-SIN VARIEDAD Secano
 Ref:4137010 Recinto:18-098-001-00035-00015 Cultivo:62000 PASTOS PERMANENTES DE 5 O MAS AÑOS-SIN VARIEDAD Secano
 Ref:-1077148 Recinto:18-098-001-00035-00035 Cultivo:104020 ALMENDROS-GUARA Secano
 Ref:4267764 Recinto:18-098-001-00036-00002 Cultivo:104020 ALMENDROS-GUARA Secano
 Ref:1700000007078771 Recinto:18-098-001-00036-00004 Cultivo:62000 PASTOS PERMANENTES DE 5 O MAS AÑOS-SIN VARIEDAD Secano
 Ref:1700000007078769 Recinto:18-098-001-00036-00005 Cultivo:62000 PASTOS PERMANENTES DE 5 O MAS AÑOS-SIN

(1) Superficie declarada admisible ajustada con la superficie comprometida.
 (2) Factor de penalización valorando el alcance para el tipo de compromiso.

Puede verificar la integridad de una copia de este documento mediante la lectura del código QR adjunto o mediante el acceso a la dirección https://ws050.juntadeandalucia.es/verificarFirma indicando el código de VERIFICACIÓN				
FIRMADO POR	JUAN JOSE SOLER GARCIA	FECHA	03/07/2024	
	ROCIO GUIJARRO MILLAN			
VERIFICACIÓN	Pk2jm6MP8Q4FQJJZRRTHBNBMA26B8		PÁGINA	



INCIDENCIAS

INCIDENCIA DESCRIPCIÓN

VARIEDAD Secano
Ref:170000007078773 Recinto:18-098-001-00036-00007 Cultivo:62000 PASTOS PERMANENTES DE 5 O MAS AÑOS-SIN
VARIEDAD Secano
Ref:170000007078768 Recinto:18-098-001-00036-00009 Cultivo:62000 PASTOS PERMANENTES DE 5 O MAS AÑOS-SIN
VARIEDAD Secano
Ref:170000007078772 Recinto:18-098-001-00036-00010 Cultivo:62000 PASTOS PERMANENTES DE 5 O MAS AÑOS-SIN
VARIEDAD Secano
Ref:170000007078770 Recinto:18-098-001-00036-00011 Cultivo:62000 PASTOS PERMANENTES DE 5 O MAS AÑOS-SIN
VARIEDAD Secano
Ref:-586270 Recinto:18-098-001-00036-00015 Cultivo:62000 PASTOS PERMANENTES DE 5 O MAS AÑOS-SIN VARIEDAD Secano
Ref:-1084996 Recinto:18-098-001-00036-00017 Cultivo:62000 PASTOS PERMANENTES DE 5 O MAS AÑOS-SIN VARIEDAD Secano

(1) Superficie declarada admisible ajustada con la superficie comprometida.
(2) Factor de penalización valorando el alcance para el tipo de compromiso.

Puede verificar la integridad de una copia de este documento mediante la lectura del código QR adjunto o mediante el acceso a la dirección <https://ws050.juntadeandalucia.es/verificarFirma> indicando el código de VERIFICACIÓN

FIRMADO POR	JUAN JOSE SOLER GARCIA	FECHA	03/07/2024	
	ROCIO GUIJARRO MILLAN			
VERIFICACIÓN	Pk2jm6MP8Q4FQJJZRRTHBNMQA26B8	PÁGINA	40/3256	



APELLIDOS Y NOMBRE / RAZÓN SOCIAL

AGÜERA PERIAGO MATIAS

NIF
****5582*

EXPEDIENTE
1191927

ANUALIDAD DE PAGO

1ª

IMPORTE POR ANUALIDAD

	2023	2024	2025	2026	2027
IMPORTE MÁXIMO SUBVENCIONABLE	495,19 €	495,19 €	495,19 €	495,19 €	495,19 €
IMPORTE MEDIO DE TRANSFERENCIA (€/ha)	216,24 €	216,24 €	216,24 €	216,24 €	216,24 €

RESUMEN DE UNIDADES

Cód	GRUPO DE PAGO	Sup. Dec. Admisible (ha)	Sup. Comprometida (ha)	Sup. ajustada compromiso (1) (ha)	% sobredec.	Sup. Propuesta (ha)	Importe Declarado	Importe Topado	Importe Propuesto	Importe tras sobredec.
432	FRUTALES SECANO	2,29		2,29	0,00	2,29	495,19	495,19	495,19	495,19
TOTAL		2,29	2,29	2,29		2,29	495,19	495,19	495,19	495,19

APLICACIÓN DE REDUCCIONES Y PENALIZACIONES

GRUPO DE PAGO	Importe Calculado	Importe prereduc.	Criterios de subvencionabilidad y compromisos	Presentación tardía	Omisión declaración	Condicionalidad	IMPORTE (Euros) PROPUESTO
FRUTALES SECANO	495,19	495,19	0,00	0,00	0,00	0,00	495,19
TOTAL	495,19	495,19					495,19

RESUMEN DE PAGOS

	IMPORTE (Euros)			
	PROPUESTO	FEADER (Eje 2)	MAPA	CAPADR
PROPUESTO	495,19	420,91	48,58	25,70

RECINTOS PROPUESTOS

REF.	REFERENCIA SIGPAC	CULTIVO	DESCRIPCIÓN CULTIVO	S/R	G.PAGO	PEND. MEDIA (%)	SUP. DEC. ADMISIBLE (ha)	SUP. COMPROM. (ha)	SUP. AJUSTADA COMPR.(1) (ha)	SUP. CONV. SIGPAC (ha)	SUP. CERTIE. (ha)	SUP. CAMPO (ha)	SUP. CAMPO DETER. CULT. DECLARADO (ha)	SUP. DEC. REDUCIDA (ha)	SUP. PROPUESTA (ha)
170000002715241	18-046-006-00214-002	104020	ALMENDROS-GUARA	S	432	6,30	2,29	2,29	2,29		2,29			2,29	2,29

INCIDENCIAS

INCIDENCIA DESCRIPCIÓN

- 75024 La cuenta corriente declarada no se encuentra en el sistema GIRO, se realiza el pago a la cuenta principal designada en GIRO.
- 100424 Solicita recinto que no está comprometido para la operación.
Ref:1700000002715238 Recinto:18-046-005-00401-00001 Cultivo:104007 ALMENDROS-COMUNA Regadío
Ref:1700000002715240 Recinto:18-046-005-00424-00001 Cultivo:104007 ALMENDROS-COMUNA Regadío

(1) Superficie declarada admisible ajustada con la superficie comprometida.
(2) Factor de penalización valorando el alcance para el tipo de compromiso.

Puede verificar la integridad de una copia de este documento mediante la lectura del código QR adjunto o mediante el acceso a la dirección <https://ws050.juntadeandalucia.es/verificarFirma> indicando el código de VERIFICACIÓN

FIRMADO POR	JUAN JOSE SOLER GARCIA	FECHA	03/07/2024	
	ROCIO GUIJARRO MILLAN			
VERIFICACIÓN	Pk2jm6MP8Q4FQJJZRRTHBNMQA26B8	PÁGINA	41/3256	



APELLIDOS Y NOMBRE / RAZÓN SOCIAL

NIF ****1838* **EXPEDIENTE** 1189182 **ANUALIDAD DE PAGO** 1ª

AGUILAR ARRABAL EMILIO FERMIN

IMPORTE POR ANUALIDAD

	2023	2024	2025	2026	2027
IMPORTE MÁXIMO SUBVENCIONABLE	6.161,25 €	6.161,25 €	6.161,25 €	6.161,25 €	6.161,25 €
IMPORTE MEDIO DE TRANSFERENCIA (€/ha)	82,15 €	82,15 €	82,15 €	82,15 €	82,15 €

RESUMEN DE UNIDADES

Cód	GRUPO DE PAGO	Sup. Dec. Admisible (ha)	Sup. Comprometida (ha)	Sup. ajustada compromiso (1) (ha)	% sobredec.	Sup. Propuesta (ha)	Importe Declarado	Importe Topado	Importe Propuesto	Importe tras sobredec.
428	PASTOS ASOCIADOS A GANADERÍA ECOLÓGICA	115,77		75,00	0,00	75,00	6.161,25	6.161,25	6.161,25	6.161,25
TOTAL		115,77	75,00	75,00		75,00	6.161,25	6.161,25	6.161,25	6.161,25

APLICACIÓN DE REDUCCIONES Y PENALIZACIONES

GRUPO DE PAGO	Importe Calculado	Importe prereduc.	Criterios de subvencionabilidad y compromisos	Presentación tardía	Omisión declaración	Condicionality	IMPORTE (Euros) PROPUESTO
PASTOS ASOCIADOS A GANADERÍA	6.161,25	6.161,25	0,00	0,00	0,00	0,00	6.161,25
TOTAL	6.161,25	6.161,25					6.161,25

RESUMEN DE PAGOS

	IMPORTE (Euros)			
	PROPUESTO	FEADER (Eje 2)	MAPA	CAPADR
PROPUESTO	6.161,25	5.237,06	604,42	319,77

RECINTOS PROPUESTOS

REF.	REFERENCIA SIGPAC	CULTIVO	DESCRIPCIÓN CULTIVO	S/R	G.PAGO	PEND. MEDIA (%)	SUP. DEC. ADMISIBLE (ha)	SUP. COMPROM. (ha)	SUP. AJUSTADA COMPR.(1) (ha)	SUP. CONV. SIGPAC (ha)	SUP. CERTIF. (ha)	SUP. CAMPO (ha)	SUP. CAMPO DETER. CULT. DECLARADO (ha)	SUP. DEC. REDUCIDA (ha)	SUP. PROPUESTA (ha)
-1502511	18-014-101-00001-005	62000	PASTOS PERMANENTES DE 5 O MAS AÑOS-SIN VARIEDAD	S	428	62,70	0,24	0,24	0,24		0,43			0,24	0,24
-1502510	18-014-101-00001-001	62000	PASTOS PERMANENTES DE 5 O MAS AÑOS-SIN VARIEDAD	S	428	62,30	0,03	0,03	0,03		0,06			0,03	0,03
4611147	18-196-008-00088-005	62000	PASTOS PERMANENTES DE 5 O MAS AÑOS-SIN VARIEDAD	S	428	48,00	5,08	5,08	5,08		7,82			5,08	5,08
4814491	18-196-008-00088-002	62000	PASTOS PERMANENTES DE 5 O MAS AÑOS-SIN VARIEDAD	S	428	51,10	0,95	0,95	0,95		1,26			0,95	0,95
4814492	18-196-008-00088-003	62000	PASTOS PERMANENTES DE 5 O MAS AÑOS-SIN VARIEDAD	S	428	55,90	7,96	7,96	7,96		22,75			7,96	7,96
6925108	18-196-900-99000-990	62000	PASTOS PERMANENTES DE 5 O MAS AÑOS-SIN VARIEDAD	S	428	26,16	101,51	101,51	101,51		101,51			101,51	101,51

INCIDENCIAS

INCIDENCIA DESCRIPCIÓN

- 100407 Explotación solicitada no forma parte de ningún organismo de control autorizado para la producción ecológica en Andalucía o fecha de inscripción posterior al plazo establecido (Anexo I. Criterios de Subvencionabilidad. Orden 28 de marzo de 2023).
Explotación:ES181920023000 Especie:OVINA
- 100411 Recinto no admisible por no estar asociado en SIGGAN a una explotación ganadera admisible (Artículo 10 de la Orden de 28 de marzo de 2023).
Ref:-1502512 Recinto:18-014-101-00001-00012 Cultivo:62000 PASTOS PERMANENTES DE 5 O MAS AÑOS-SIN VARIEDAD Secano
Ref:6954846 Recinto:18-196-003-00328-00002 Cultivo:62000 PASTOS PERMANENTES DE 5 O MAS AÑOS-SIN VARIEDAD Secano
Ref:5509701 Recinto:18-196-008-00088-00004 Cultivo:62000 PASTOS PERMANENTES DE 5 O MAS AÑOS-SIN VARIEDAD Secano
- 100424 Solicita recinto que no está comprometido para la operación.
Ref:-1502512 Recinto:18-014-101-00001-00012 Cultivo:62000 PASTOS PERMANENTES DE 5 O MAS AÑOS-SIN VARIEDAD Secano
Ref:6954846 Recinto:18-196-003-00328-00002 Cultivo:62000 PASTOS PERMANENTES DE 5 O MAS AÑOS-SIN VARIEDAD Secano
Ref:5509701 Recinto:18-196-008-00088-00004 Cultivo:62000 PASTOS PERMANENTES DE 5 O MAS AÑOS-SIN VARIEDAD Secano

(1) Superficie declarada admisible ajustada con la superficie comprometida.
(2) Factor de penalización valorando el alcance para el tipo de compromiso.

Puede verificar la integridad de una copia de este documento mediante la lectura del código QR adjunto o mediante el acceso a la dirección <https://ws050.juntadeandalucia.es/verificarFirma> indicando el código de VERIFICACIÓN

FIRMADO POR	JUAN JOSE SOLER GARCIA	FECHA	03/07/2024
	ROCIO GUIJARRO MILLAN		
VERIFICACIÓN	Pk2jm6MP8Q4FQJJZRRTHBNMQA26B8	PÁGINA	42/3256





Datos considerados para el Cálculo de la Carga Ganadera mínima y máxima del expediente

Explotación	Especie	Inscrito en Sipea y Admisible	Ugm Calculada para CG Mínima	Ugm Calculada para CG Máxima
ES181920000002	OVINA	SI	54,96	54,96
ES181920023000	OVINA	NO	0,00	17,53
			54,96	72,49

Superficie determinada para Cálculo Carga Ganadera Mínima: 129,23 ha

Superficie determinada para Cálculo Carga Ganadera Máxima: 129,23 ha

Carga Ganadera Mínima Expediente: 0,43 ugm/ha

Carga Ganadera Máxima Expediente: 0,56 ugm/ha

Recintos Determinados para el Cálculo de Garga Ganadera Mínima

REF.	REFERENCIA SIGPAC	CULTIVO	DESCRIPCIÓN CULTIVO	S/R	SUP. PROPUESTA (ha)
-1502512	18-014-101-00001-00012	62000	PASTOS PERMANENTES DE 5 O MAS AÑOS-SIN VARIEDAD	S	0,60
-1502511	18-014-101-00001-00005	62000	PASTOS PERMANENTES DE 5 O MAS AÑOS-SIN VARIEDAD	S	0,24
-1502510	18-014-101-00001-00001	62000	PASTOS PERMANENTES DE 5 O MAS AÑOS-SIN VARIEDAD	S	0,03
4611147	18-196-008-00088-00005	62000	PASTOS PERMANENTES DE 5 O MAS AÑOS-SIN VARIEDAD	S	5,08
4814485	18-196-006-00007-00001	62000	PASTOS PERMANENTES DE 5 O MAS AÑOS-SIN VARIEDAD	S	7,31
4814491	18-196-008-00088-00002	62000	PASTOS PERMANENTES DE 5 O MAS AÑOS-SIN VARIEDAD	S	0,95
4814492	18-196-008-00088-00003	62000	PASTOS PERMANENTES DE 5 O MAS AÑOS-SIN VARIEDAD	S	7,96
5509701	18-196-008-00088-00004	62000	PASTOS PERMANENTES DE 5 O MAS AÑOS-SIN VARIEDAD	S	0,04
6925108	18-196-900-99000-99001	62000	PASTOS PERMANENTES DE 5 O MAS AÑOS-SIN VARIEDAD	S	101,51
6954846	18-196-003-00328-00002	62000	PASTOS PERMANENTES DE 5 O MAS AÑOS-SIN VARIEDAD	S	5,51

Recintos Determinados para el Cálculo de Garga Ganadera Máxima

REF.	REFERENCIA SIGPAC	CULTIVO	DESCRIPCIÓN CULTIVO	S/R	SUP. PROPUESTA (ha)
-1502512	18-014-101-00001-00012	62000	PASTOS PERMANENTES DE 5 O MAS AÑOS-SIN VARIEDAD	S	0,60
-1502511	18-014-101-00001-00005	62000	PASTOS PERMANENTES DE 5 O MAS AÑOS-SIN VARIEDAD	S	0,24
-1502510	18-014-101-00001-00001	62000	PASTOS PERMANENTES DE 5 O MAS AÑOS-SIN VARIEDAD	S	0,03
4611147	18-196-008-00088-00005	62000	PASTOS PERMANENTES DE 5 O MAS AÑOS-SIN VARIEDAD	S	5,08
4814485	18-196-006-00007-00001	62000	PASTOS PERMANENTES DE 5 O MAS AÑOS-SIN VARIEDAD	S	7,31
4814491	18-196-008-00088-00002	62000	PASTOS PERMANENTES DE 5 O MAS AÑOS-SIN VARIEDAD	S	0,95
4814492	18-196-008-00088-00003	62000	PASTOS PERMANENTES DE 5 O MAS AÑOS-SIN VARIEDAD	S	7,96
5509701	18-196-008-00088-00004	62000	PASTOS PERMANENTES DE 5 O MAS AÑOS-SIN VARIEDAD	S	0,04
6925108	18-196-900-99000-99001	62000	PASTOS PERMANENTES DE 5 O MAS AÑOS-SIN VARIEDAD	S	101,51
6954846	18-196-003-00328-00002	62000	PASTOS PERMANENTES DE 5 O MAS AÑOS-SIN VARIEDAD	S	5,51

Incidencias de carga ganadera

INCIDENCIA DESCRIPCIÓN

100407 Explotación solicitada no forma parte de ningún organismo de control autorizado para la producción ecológica en Andalucía o fecha de inscripción posterior al plazo establecido (Anexo I. Criterios de Subvencionabilidad. Orden 28 de marzo de 2023).
Explotación:ES181920023000 Especie:OVINA

(1) Superficie declarada admisible ajustada con la superficie comprometida.
(2) Factor de penalización valorando el alcance para el tipo de compromiso.

Puede verificar la integridad de una copia de este documento mediante la lectura del código QR adjunto o mediante el acceso a la dirección https://ws050.juntadeandalucia.es/verificarFirma indicando el código de VERIFICACIÓN				
FIRMADO POR	JUAN JOSE SOLER GARCIA	FECHA	03/07/2024	
	ROCIO GUIJARRO MILLAN			
VERIFICACIÓN	Pk2jm6MP8Q4FQJJZRRTHBNMQA26B8		PÁGINA	43/3256



<u>APELLIDOS Y NOMBRE / RAZÓN SOCIAL</u>	<u>NIF</u>	<u>EXPEDIENTE</u>	<u>ANUALIDAD DE PAGO</u>
AGUILAR ARRABAL JESUS JAVIER	****7001*	1191224	1ª

IMPORTE POR ANUALIDAD

	2023	2024	2025	2026	2027
IMPORTE MÁXIMO SUBVENCIONABLE	3.299,97 €	3.299,97 €	3.299,97 €	3.299,97 €	3.299,97 €
IMPORTE MEDIO DE TRANSFERENCIA (€/ha)	82,15 €	82,15 €	82,15 €	82,15 €	82,15 €

RESUMEN DE UNIDADES

Cód	GRUPO DE PAGO	Sup. Dec. Admisible (ha)	Sup. Comprometida (ha)	Sup. ajustada compromiso (1) (ha)	% sobredec.	Sup. Propuesta (ha)	Importe Declarado	Importe Topado	Importe Propuesto	Importe tras sobredec.
428	PASTOS ASOCIADOS A GANADERÍA ECOLÓGICA	40,17		40,17	0,00	40,17	3.299,97	3.299,97	3.299,97	3.299,97
TOTAL		40,17	40,17	40,17		40,17	3.299,97	3.299,97	3.299,97	3.299,97

APLICACIÓN DE REDUCCIONES Y PENALIZACIONES

GRUPO DE PAGO	Importe Calculado	Importe prereduc.	Criterios de subvencionabilidad y compromisos	Presentación tardía	Omisión declaración	Condicionabilidad	IMPORTE (Euros) PROPUESTO
PASTOS ASOCIADOS A GANADERÍA	3.299,97	3.299,97	0,00	0,00	0,00	0,00	3.299,97
TOTAL	3.299,97	3.299,97					3.299,97

RESUMEN DE PAGOS

	IMPORTE (Euros)				
	PROPUESTO	PROPUESTO	FEADER (Eje 2)	MAPA	CAPADR
		3.299,97	2.804,97	323,73	171,27

RECINTOS PROPUESTOS

REF.	REFERENCIA SIGPAC	CULTIVO	DESCRIPCIÓN CULTIVO	S/R	G.PAGO	PEND. MEDIA (%)	SUP. DEC. ADMISIBLE (ha)	SUP. COMPROM. (ha)	SUP. AJUSTADA COMER.(1) (ha)	SUP. CONV. SIGPAC (ha)	SUP. CERTIF. (ha)	SUP. CAMPO (ha)	SUP. CAMPO DETER. CULT. DECLARADO (ha)	SUP. DEC. REDUCIDA (ha)	SUP. PROPUESTA (ha)
1700000006617858	18-123-014-00618-005	62000	PASTOS PERMANENTES DE 5 O MAS AÑOS-SIN VARIEDAD	S	428	12,30	27,45	27,45	27,45		27,45			27,45	27,45
1700000006617859	18-123-014-00619-001	62000	PASTOS PERMANENTES DE 5 O MAS AÑOS-SIN VARIEDAD	S	428	13,40	12,72	12,72	12,72		12,72			12,72	12,72

INCIDENCIAS

INCIDENCIA DESCRIPCIÓN

- 100407 Explotación solicitada no forma parte de ningún organismo de control autorizado para la producción ecológica en Andalucía o fecha de inscripción posterior al plazo establecido (Anexo I. Criterios de Subvencionabilidad. Orden 28 de marzo de 2023).
Explotación:ES181920023000 Especie:OVINA
- 100410 Recinto no admisible por pertenecer a una explotación ganadera No admisible (Artículo 10 de la Orden de 28 de marzo de 2023).
Ref:6924911 Recinto:18-196-900-99000-99001 Cultivo:62000 PASTOS PERMANENTES DE 5 O MAS AÑOS-SIN VARIEDAD Secano
Explotación:ES181920023000
- 100411 Recinto no admisible por no estar asociado en SIGGAN a una explotación ganadera admisible (Artículo 10 de la Orden de 28 de marzo de 2023).
Ref:-1610016 Recinto:18-196-006-00007-00003 Cultivo:62000 PASTOS PERMANENTES DE 5 O MAS AÑOS-SIN VARIEDAD Secano
- 100424 Solicita recinto que no está comprometido para la operación.
Ref:-1610016 Recinto:18-196-006-00007-00003 Cultivo:62000 PASTOS PERMANENTES DE 5 O MAS AÑOS-SIN VARIEDAD Secano
Ref:6924911 Recinto:18-196-900-99000-99001 Cultivo:62000 PASTOS PERMANENTES DE 5 O MAS AÑOS-SIN VARIEDAD Secano

(1) Superficie declarada admisible ajustada con la superficie comprometida.
(2) Factor de penalización valorando el alcance para el tipo de compromiso.

Puede verificar la integridad de una copia de este documento mediante la lectura del código QR adjunto o mediante el acceso a la dirección https://ws050.juntadeandalucia.es/verificarFirma indicando el código de VERIFICACIÓN					
FIRMADO POR	JUAN JOSE SOLER GARCIA		FECHA		03/07/2024
	ROCIO GUIJARRO MILLAN				
VERIFICACIÓN	Pk2jm6MP8Q4FQJJZRRTHBNMQA26B8		PÁGINA		44/3256



Datos considerados para el Cálculo de la Carga Ganadera mínima y máxima del expediente

Explotación	Especie	Inscrito en Sipea y Admisible	Ugm Calculada para CG Mínima	Ugm Calculada para CG Máxima
ES181920000004	OVINA	SI	62,24	62,24
ES181920023000	OVINA	NO	0,00	16,85
			62,24	79,09

Superficie determinada para Cálculo Carga Ganadera Mínima: 166,04 ha
 Superficie determinada para Cálculo Carga Ganadera Máxima: 166,34 ha
 Carga Ganadera Mínima Expediente: 0,37 ugm/ha
 Carga Ganadera Máxima Expediente: 0,48 ugm/ha

Recintos Determinados para el Cálculo de Garga Ganadera Mínima

REF.	REFERENCIA SIGPAC	CULTIVO	DESCRIPCIÓN CULTIVO	S/R	SUP. PROPUESTA (ha)
-1610016	18-196-006-00007-00003	62000	PASTOS PERMANENTES DE 5 O MAS AÑOS-SIN VARIEDAD	S	0,93
6924911	18-196-900-99000-99001	62000	PASTOS PERMANENTES DE 5 O MAS AÑOS-SIN VARIEDAD	S	124,94
1700000006617858	18-123-014-00618-00005	62000	PASTOS PERMANENTES DE 5 O MAS AÑOS-SIN VARIEDAD	S	27,45
1700000006617859	18-123-014-00619-00001	62000	PASTOS PERMANENTES DE 5 O MAS AÑOS-SIN VARIEDAD	S	12,72

Recintos Determinados para el Cálculo de Garga Ganadera Máxima

REF.	REFERENCIA SIGPAC	CULTIVO	DESCRIPCIÓN CULTIVO	S/R	SUP. PROPUESTA (ha)
-1610016	18-196-006-00007-00003	62000	PASTOS PERMANENTES DE 5 O MAS AÑOS-SIN VARIEDAD	S	1,23
6924911	18-196-900-99000-99001	62000	PASTOS PERMANENTES DE 5 O MAS AÑOS-SIN VARIEDAD	S	124,94
1700000006617858	18-123-014-00618-00005	62000	PASTOS PERMANENTES DE 5 O MAS AÑOS-SIN VARIEDAD	S	27,45
1700000006617859	18-123-014-00619-00001	62000	PASTOS PERMANENTES DE 5 O MAS AÑOS-SIN VARIEDAD	S	12,72

Incidencias de carga ganadera

INCIDENCIA DESCRIPCIÓN

100407 Explotación solicitada no forma parte de ningún organismo de control autorizado para la producción ecológica en Andalucía o fecha de inscripción posterior al plazo establecido (Anexo I. Criterios de Subvencionabilidad. Orden 28 de marzo de 2023).
 Explotación:ES181920023000 Especie:OVINA

(1) Superficie declarada admisible ajustada con la superficie comprometida.
 (2) Factor de penalización valorando el alcance para el tipo de compromiso.

Puede verificar la integridad de una copia de este documento mediante la lectura del código QR adjunto o mediante el acceso a la dirección https://ws050.juntadeandalucia.es/verificarFirma indicando el código de VERIFICACIÓN				
FIRMADO POR	JUAN JOSE SOLER GARCIA	FECHA	03/07/2024	
	ROCIO GUIJARRO MILLAN			
VERIFICACIÓN	Pk2jm6MP8Q4FQJJZRRTHBNMQA26B8	PÁGINA	45/3256	



<u>APELLIDOS Y NOMBRE / RAZÓN SOCIAL</u>	<u>NIF</u>	<u>EXPEDIENTE</u>	<u>ANUALIDAD DE PAGO</u>		
AGUILERA CABRERIZO TORCUATO	****1575*	1224282	1ª		
<u>IMPORTE POR ANUALIDAD</u>					
	2023	2024	2025	2026	2027
IMPORTE MÁXIMO SUBVENCIONABLE	1.010,71 €	1.010,71 €	1.010,71 €	1.010,71 €	1.010,71 €
IMPORTE MEDIO DE TRANSFERENCIA (€/ha)	147,76 €	147,76 €	147,76 €	147,76 €	147,76 €

<u>RESUMEN DE UNIDADES</u>										
<u>Cód</u>	<u>GRUPO DE PAGO</u>	<u>Sup. Dec. Admisible (ha)</u>	<u>Sup. Comprometida (ha)</u>	<u>Sup. ajustada compromiso (1) (ha)</u>	<u>% sobredec.</u>	<u>Sup. Propuesta (ha)</u>	<u>Importe Declarado</u>	<u>Importe Topado</u>	<u>Importe Propuesto</u>	<u>Importe tras sobredec.</u>
426	HERBÁCEOS	4,43		2,43	0,00	2,43	367,34	367,34	367,34	367,34
433	FRUTALES REGADÍO	1,84		1,84	0,00	1,84	643,37	643,37	643,37	643,37
434	HERBÁCEOS NO ELEGIBLES	2,57		2,57	0,00	2,57	0,00	0,00	0,00	0,00
TOTAL		8,84	6,84	6,84		6,84	1.010,71	1.010,71	1.010,71	1.010,71

<u>APLICACIÓN DE REDUCCIONES Y PENALIZACIONES</u>										
<u>GRUPO DE PAGO</u>	<u>Importe Calculado</u>	<u>Importe prereduc.</u>	<u>Criterios de subvencionabilidad y compromisos</u>	<u>Presentación tardía</u>	<u>Omisión declaración</u>	<u>Condicionalidad</u>	<u>IMPORTE (Euros) PROPUESTO</u>			
FRUTALES REGADÍO	643,37	643,37	0,15	0,00	1,00	0,00	541,39			
HERBÁCEOS	367,34	367,34	0,15	0,00	1,00	0,00	309,12			
HERBÁCEOS NO ELEGIBLES	0,00	0,00	0,15	0,00	1,00	0,00	0,00			
TOTAL	1.010,71	1.010,71					850,51			

<u>DETALLE DE REDUCCIONES Y PENALIZACIONES POR INCUMPLIMIENTOS DE CRITERIOS DE SUBVENCIONABILIDAD Y COMPROMISOS</u>												
<u>Tipo</u>	<u>Compromiso</u>	<u>Sup. Calculada</u>	<u>Sup. Incumpli.</u>	<u>Factor Alcance (2)</u>	<u>Coef. Línea Base</u>	<u>Coef. Acumulación</u>	<u>Coef. Reiteración</u>	<u>Coef. Monitoring</u>	<u>Importe Ayuda</u>	<u>Factor Penaliz.</u>	<u>Importe Penaliz.</u>	<u>Aplicado</u>
B1	Las unidades comprometidas deben estar certificadas en producción ecológica según lo establecido en el Reglamento (CE) n° 834/2007 y el Reglamento (CE) n° 889/2008, por el que se establece disposiciones de aplicación del Reglamento (CE) n° 834/2007 del Consejo, durante el periodo de compromiso.	6,84	1,04	0,15	1,00	1,00	1,00	1,00	1.010,71 €	0,15	151,61 €	SI

<u>RESUMEN DE PAGOS</u>						
			<u>IMPORTE (Euros)</u>			
			<u>PROPUESTO</u>	<u>FEADER (Eje 2)</u>	<u>MAPA</u>	<u>CAPADR</u>
PROPUESTO			850,51	722,93	83,43	44,15

(1) Superficie declarada admisible ajustada con la superficie comprometida.
 (2) Factor de penalización valorando el alcance para el tipo de compromiso.

Puede verificar la integridad de una copia de este documento mediante la lectura del código QR adjunto o mediante el acceso a la dirección https://ws050.juntadeandalucia.es/verificarFirma indicando el código de VERIFICACIÓN				
FIRMADO POR	JUAN JOSE SOLER GARCIA	FECHA	03/07/2024	
	ROCIO GUIJARRO MILLAN			
VERIFICACIÓN	Pk2jm6MP8Q4FQJJZRRRTHBNMQA26B8	PÁGINA	46/3256	

Es copia auténtica de documento electrónico



RECINTOS PROPUESTOS

REF.	REFERENCIA SIGPAC	CULTIVO DESCRIPCIÓN CULTIVO	S/R	G.PAGO	PEND. MEDIA (%)	SUP. DEC. ADMISIBLE (ha)	SUP. COMPROM. (ha)	SUP. AJUSTADA COMPR.(1) (ha)	SUP. CONV. SIGPAC (ha)	SUP. CERTIF. (ha)	SUP. CAMPO (ha)	SUP. CAMPO DETER. CULT. DECLARADO (ha)	SUP. DEC. REDUCIDA (ha)	SUP. PROPUESTA (ha)
-1612638	18-078-005-00032-001	60000 ALFALFA-SIN VARIEDAD	R	426	2,00	2,17	1,13	1,13		1,13	2,17	2,17	1,13	1,13
-1552014	18-078-005-00032-001	60000 ALFALFA-SIN VARIEDAD	R	426	2,00	2,00	1,04	1,04		0,00			1,04	1,04
1700000007251503	18-019-003-00079-002	60000 ALFALFA-SIN VARIEDAD	R	426	3,70	0,26	0,26	0,26		0,26			0,26	0,26
-1076489	18-119-900-09600-059	104010 ALMENDROS-DESMAYO ROJO	R	433	4,00	0,18	0,18	0,18		0,18			0,18	0,18
-1076485	18-119-900-09600-025	104010 ALMENDROS-DESMAYO ROJO	R	433	5,30	0,02	0,02	0,02		0,02			0,02	0,02
1700000007251617	18-019-003-00100-002	113000 OTROS FRUTALES-SIN VARIEDAD	R	433	11,60	0,02	0,02	0,02		0,02			0,02	0,02
1700000007251618	18-019-003-00100-003	113000 OTROS FRUTALES-SIN VARIEDAD	R	433	18,30	0,01	0,01	0,01		0,01			0,01	0,01
1700000007251619	18-019-002-00256-001	113000 OTROS FRUTALES-SIN VARIEDAD	R	433	8,30	0,05	0,05	0,05		0,05			0,05	0,05
1700000007251620	18-019-002-00351-001	105340 MELOCOTONEROS-ALABAMA	R	433	14,90	0,12	0,12	0,12		0,12			0,12	0,12
1700000007251621	18-019-002-00351-004	113000 OTROS FRUTALES-SIN VARIEDAD	R	433	20,60	0,01	0,01	0,01		0,01			0,01	0,01
1700000007251622	18-019-003-00010-003	113000 OTROS FRUTALES-SIN VARIEDAD	R	433	11,60	0,02	0,02	0,02		0,02			0,02	0,02
1700000007251623	18-019-003-00097-001	113000 OTROS FRUTALES-SIN VARIEDAD	R	433	14,90	0,02	0,02	0,02		0,02			0,02	0,02
1700000007251624	18-119-003-00209-001	107097 ALBARICOQUEROS-ALBA	R	433	9,20	0,02	0,02	0,02		0,02			0,02	0,02
1700000007251651	18-019-002-00004-001	104010 ALMENDROS-DESMAYO ROJO	R	433	12,10	0,10	0,10	0,10		0,10			0,10	0,10
1700000007251652	18-019-002-00012-002	104010 ALMENDROS-DESMAYO ROJO	R	433	8,10	0,05	0,05	0,05		0,05			0,05	0,05
1700000007251653	18-019-002-00012-003	104010 ALMENDROS-DESMAYO ROJO	R	433	15,40	0,03	0,03	0,03		0,03			0,03	0,03
1700000007251654	18-119-004-00322-001	104010 ALMENDROS-DESMAYO ROJO	R	433	3,50	0,25	0,25	0,25		0,25			0,25	0,25
1700000007251655	18-119-004-00342-001	104010 ALMENDROS-DESMAYO ROJO	R	433	7,00	0,06	0,06	0,06		0,06			0,06	0,06
1700000007251656	18-119-004-00347-001	104010 ALMENDROS-DESMAYO ROJO	R	433	3,40	0,08	0,08	0,08		0,08			0,08	0,08
1700000007251657	18-119-004-00348-001	104010 ALMENDROS-DESMAYO ROJO	R	433	3,20	0,08	0,08	0,08		0,08			0,08	0,08
1700000007251658	18-119-001-00182-001	104010 ALMENDROS-DESMAYO ROJO	R	433	9,40	0,03	0,03	0,03		0,03			0,03	0,03
1700000007251659	18-019-003-00098-001	104010 ALMENDROS-DESMAYO ROJO	R	433	8,60	0,03	0,03	0,03		0,03			0,03	0,03
1700000007251660	18-019-002-00349-001	104010 ALMENDROS-DESMAYO ROJO	R	433	13,90	0,03	0,03	0,03		0,03			0,03	0,03
1700000007251661	18-119-001-00186-001	104010 ALMENDROS-DESMAYO ROJO	R	433	5,80	0,03	0,03	0,03		0,03			0,03	0,03
1700000007251662	18-019-003-00050-002	104010 ALMENDROS-DESMAYO ROJO	R	433	2,80	0,02	0,02	0,02		0,02			0,02	0,02
1700000007251663	18-019-003-00062-001	104010 ALMENDROS-DESMAYO ROJO	R	433	7,50	0,03	0,03	0,03		0,03			0,03	0,03
1700000007251664	18-019-003-00050-003	104010 ALMENDROS-DESMAYO ROJO	R	433	9,10	0,02	0,02	0,02		0,02			0,02	0,02
1700000007251665	18-019-002-00222-003	104010 ALMENDROS-DESMAYO ROJO	R	433	5,40	0,03	0,03	0,03		0,03			0,03	0,03
1700000007251666	18-019-002-00222-005	104010 ALMENDROS-DESMAYO ROJO	R	433	15,40	0,01	0,01	0,01		0,01			0,01	0,01
1700000007251667	18-019-002-00223-003	104010 ALMENDROS-DESMAYO ROJO	R	433	14,30	0,01	0,01	0,01		0,01			0,01	0,01
1700000007251668	18-019-002-00333-001	104010 ALMENDROS-DESMAYO ROJO	R	433	6,40	0,03	0,03	0,03		0,03			0,03	0,03
1700000007251669	18-019-003-00059-001	104010 ALMENDROS-DESMAYO ROJO	R	433	5,40	0,07	0,07	0,07		0,07			0,07	0,07
1700000007251671	18-019-002-00187-001	104010 ALMENDROS-DESMAYO ROJO	R	433	9,70	0,02	0,02	0,02		0,02			0,02	0,02
1700000007251672	18-019-002-00166-001	104010 ALMENDROS-DESMAYO ROJO	R	433	4,10	0,03	0,03	0,03		0,03			0,03	0,03
1700000007251673	18-019-002-00116-001	104010 ALMENDROS-DESMAYO ROJO	R	433	10,20	0,05	0,05	0,05		0,05			0,05	0,05
1700000007251675	18-019-003-00046-002	104010 ALMENDROS-DESMAYO ROJO	R	433	5,90	0,04	0,04	0,04		0,04			0,04	0,04
1700000007251676	18-119-003-00207-001	104010 ALMENDROS-DESMAYO ROJO	R	433	9,70	0,03	0,03	0,03		0,03			0,03	0,03
1700000007251677	18-119-003-00208-003	104010 ALMENDROS-DESMAYO ROJO	R	433	12,00	0,01	0,01	0,01		0,01			0,01	0,01
1700000007251678	18-119-003-00208-002	104010 ALMENDROS-DESMAYO ROJO	R	433	11,50	0,01	0,01	0,01		0,01			0,01	0,01
1700000007251679	18-119-004-00343-001	104010 ALMENDROS-DESMAYO ROJO	R	433	8,40	0,03	0,03	0,03		0,03			0,03	0,03
1700000007251680	18-019-003-00006-001	104010 ALMENDROS-DESMAYO ROJO	R	433	7,50	0,03	0,03	0,03		0,03			0,03	0,03
1700000007251681	18-019-003-00061-001	104010 ALMENDROS-DESMAYO ROJO	R	433	4,50	0,13	0,13	0,13		0,13			0,13	0,13
1700000007251443	18-019-002-00351-002	20000 BARBECHO TRADICIONAL-SIN VARIEDAD	R	434	5,50	0,22	0,22	0,22		0,22	0,22	0,22	0,22	0,22
1700000007251446	18-019-002-00166-002	20000 BARBECHO TRADICIONAL-SIN VARIEDAD	R	434	3,70	0,26	0,26	0,26		0,26	0,26	0,26	0,26	0,26
1700000007251447	18-019-002-00351-003	20000 BARBECHO TRADICIONAL-SIN VARIEDAD	R	434	5,10	0,26	0,26	0,26		0,26	0,26	0,26	0,26	0,26
1700000007251450	18-019-002-00349-002	20000 BARBECHO TRADICIONAL-SIN VARIEDAD	R	434	5,40	0,19	0,19	0,19		0,19	0,19	0,19	0,19	0,19
1700000007251451	18-019-003-00075-004	20000 BARBECHO TRADICIONAL-SIN VARIEDAD	R	434	4,00	0,53	0,53	0,53		0,53	0,53	0,53	0,53	0,53
1700000007251457	18-119-004-00318-002	20000 BARBECHO TRADICIONAL-SIN VARIEDAD	R	434	4,30	0,23	0,23	0,23		0,23	0,23	0,23	0,23	0,23
1700000007251473	18-119-004-00321-002	20000 BARBECHO TRADICIONAL-SIN VARIEDAD	R	434	3,30	0,13	0,13	0,13		0,13	0,13	0,13	0,13	0,13
1700000007251492	18-119-004-00343-002	20000 BARBECHO TRADICIONAL-SIN VARIEDAD	R	434	3,80	0,19	0,19	0,19		0,19	0,19	0,19	0,19	0,19
1700000007251502	18-019-003-00126-001	20000 BARBECHO TRADICIONAL-SIN VARIEDAD	R	434	5,80	0,56	0,56	0,56		0,56	0,56	0,56	0,56	0,56

INCIDENCIAS

INCIDENCIA DESCRIPCIÓN

- 256 Solicitud con recintos no declarados en campaña actual con una reducción por omisión de superficie superior al 3%
CÓDIGO PARA EL PORCENTAJE DE REDUCCIÓN POR OMISIÓN QUE CORRESPONDE A LA SOLICITUD:1
- 100400 Recinto con cultivo, variedad, régimen de explotación o uso Sigpac no compatible con la operación solicitada (Anexo IV.I Cultivos y variedades elegibles para las Intervenciones. Orden de 28 de marzo de 2023).
Ref:1700000007251468 Recinto:18-019-002-00004-00002 Cultivo:306000 MEZCLA AVENA-CEBADA-SIN VARIEDAD Regadío
Uso:TA
Ref:1700000007251471 Recinto:18-019-002-00012-00001 Cultivo:306000 MEZCLA AVENA-CEBADA-SIN VARIEDAD Regadío
Uso:TA
Ref:4666556 Recinto:18-019-002-00031-00002 Cultivo:306000 MEZCLA AVENA-CEBADA-SIN VARIEDAD Regadío Uso:TA
Ref:1700000007251493 Recinto:18-019-002-00037-00001 Cultivo:306000 MEZCLA AVENA-CEBADA-SIN VARIEDAD Regadío
Uso:TA
Ref:4666528 Recinto:18-019-002-00051-00001 Cultivo:306000 MEZCLA AVENA-CEBADA-SIN VARIEDAD Regadío Uso:TA
Ref:1700000007251441 Recinto:18-019-002-00114-00001 Cultivo:306000 MEZCLA AVENA-CEBADA-SIN VARIEDAD Regadío
Uso:TA

(1) Superficie declarada admisible ajustada con la superficie comprometida.
(2) Factor de penalización valorando el alcance para el tipo de compromiso.

Puede verificar la integridad de una copia de este documento mediante la lectura del código QR adjunto o mediante el acceso a la dirección <https://ws050.juntadeandalucia.es/verificarFirma> indicando el código de VERIFICACIÓN

FIRMADO POR	JUAN JOSE SOLER GARCIA	FECHA	03/07/2024	
	ROCIO GUIJARRO MILLAN			
VERIFICACIÓN	Pk2jm6MP8Q4FQJJZRRTHBNBMA26B8	PÁGINA	47/3256	




INCIDENCIAS

INCIDENCIA DESCRIPCIÓN

- Ref:4666576 Recinto:18-019-003-00002-00001 Cultivo:306000 MEZCLA AVENA-CEBADA-SIN VARIEDAD Regadío Uso:TA
- Ref:1700000007251448 Recinto:18-019-003-00003-00004 Cultivo:306000 MEZCLA AVENA-CEBADA-SIN VARIEDAD Regadío Uso:TA
- Ref:1700000007251449 Recinto:18-019-003-00004-00001 Cultivo:306000 MEZCLA AVENA-CEBADA-SIN VARIEDAD Regadío Uso:TA
- Ref:1700000007251474 Recinto:18-019-003-00006-00002 Cultivo:306000 MEZCLA AVENA-CEBADA-SIN VARIEDAD Regadío Uso:TA
- Ref:1700000007251455 Recinto:18-019-003-00010-00001 Cultivo:306000 MEZCLA AVENA-CEBADA-SIN VARIEDAD Regadío Uso:TA
- Ref:1700000007251463 Recinto:18-019-003-00046-00001 Cultivo:306000 MEZCLA AVENA-CEBADA-SIN VARIEDAD Regadío Uso:TA
- Ref:4662757 Recinto:18-019-003-00047-00001 Cultivo:306000 MEZCLA AVENA-CEBADA-SIN VARIEDAD Regadío Uso:TA
- Ref:1700000007251464 Recinto:18-019-003-00049-00002 Cultivo:306000 MEZCLA AVENA-CEBADA-SIN VARIEDAD Regadío Uso:TA
- Ref:1700000007251465 Recinto:18-019-003-00050-00001 Cultivo:306000 MEZCLA AVENA-CEBADA-SIN VARIEDAD Regadío Uso:TA
- Ref:1700000007251466 Recinto:18-019-003-00051-00002 Cultivo:306000 MEZCLA AVENA-CEBADA-SIN VARIEDAD Regadío Uso:TA
- Ref:1700000007251453 Recinto:18-019-003-00052-00001 Cultivo:306000 MEZCLA AVENA-CEBADA-SIN VARIEDAD Regadío Uso:TA
- Ref:1700000007251459 Recinto:18-019-003-00059-00002 Cultivo:306000 MEZCLA AVENA-CEBADA-SIN VARIEDAD Regadío Uso:TA
- Ref:1700000007251475 Recinto:18-019-003-00061-00002 Cultivo:306000 MEZCLA AVENA-CEBADA-SIN VARIEDAD Regadío Uso:TA
- Ref:1700000007251472 Recinto:18-019-003-00062-00002 Cultivo:306000 MEZCLA AVENA-CEBADA-SIN VARIEDAD Regadío Uso:TA
- Ref:1700000007251467 Recinto:18-019-003-00097-00002 Cultivo:306000 MEZCLA AVENA-CEBADA-SIN VARIEDAD Regadío Uso:TA
- Ref:1700000007251454 Recinto:18-019-003-00098-00002 Cultivo:306000 MEZCLA AVENA-CEBADA-SIN VARIEDAD Regadío Uso:TA
- Ref:-590684 Recinto:18-019-003-00138-00002 Cultivo:306000 MEZCLA AVENA-CEBADA-SIN VARIEDAD Regadío Uso:TA
- Ref:1700000007251670 Recinto:18-119-003-00203-00001 Cultivo:306000 MEZCLA AVENA-CEBADA-SIN VARIEDAD Regadío Uso:TA
- Ref:1700000007251504 Recinto:18-119-003-00203-00002 Cultivo:306000 MEZCLA AVENA-CEBADA-SIN VARIEDAD Regadío Uso:TA
- Ref:1700000007251505 Recinto:18-119-003-00207-00002 Cultivo:306000 MEZCLA AVENA-CEBADA-SIN VARIEDAD Regadío Uso:TA
- Ref:1700000007251506 Recinto:18-119-003-00208-00001 Cultivo:306000 MEZCLA AVENA-CEBADA-SIN VARIEDAD Regadío Uso:TA
- Ref:1700000007251479 Recinto:18-119-003-00209-00002 Cultivo:306000 MEZCLA AVENA-CEBADA-SIN VARIEDAD Regadío Uso:TA
- 100407 Explotación solicitada no forma parte de ningún organismo de control autorizado para la producción ecológica en Andalucía o fecha de inscripción posterior al plazo establecido (Anexo I. Criterios de Subvencionabilidad. Orden 28 de marzo de 2023).
Explotación:ES180100020013 Especie:BOVINA
Explotación:ES180180040001 Especie:OVINA
Explotación:ES180300023000 Especie:BOVINA
- 100410 Recinto no admisible por pertenecer a una explotación ganadera No admisible (Artículo 10 de la Orden de 28 de marzo de 2023).
Ref:1700000007251566 Recinto:18-019-003-00204-00002 Cultivo:62000 PASTOS PERMANENTES DE 5 O MAS AÑOS-SIN VARIEDAD Secano Explotación:ES180180020011
Ref:1700000007251558 Recinto:18-019-004-00165-00001 Cultivo:62000 PASTOS PERMANENTES DE 5 O MAS AÑOS-SIN VARIEDAD Secano Explotación:ES180180020011
Ref:1700000007251559 Recinto:18-019-004-00166-00001 Cultivo:62000 PASTOS PERMANENTES DE 5 O MAS AÑOS-SIN VARIEDAD Secano Explotación:ES180180020011
Ref:1700000007251560 Recinto:18-019-004-00167-00001 Cultivo:62000 PASTOS PERMANENTES DE 5 O MAS AÑOS-SIN VARIEDAD Secano Explotación:ES180180020011
Ref:1700000007251535 Recinto:18-019-004-00229-00001 Cultivo:62000 PASTOS PERMANENTES DE 5 O MAS AÑOS-SIN VARIEDAD Secano Explotación:ES180180020011
Ref:1700000007251551 Recinto:18-019-004-00264-00001 Cultivo:62000 PASTOS PERMANENTES DE 5 O MAS AÑOS-SIN VARIEDAD Secano Explotación:ES180180020011
Ref:4550120 Recinto:18-031-900-99000-99001 Cultivo:62000 PASTOS PERMANENTES DE 5 O MAS AÑOS-SIN VARIEDAD Secano Explotación:ES180300023000
- 100411 Recinto no admisible por no estar asociado en SIGGAN a una explotación ganadera admisible (Artículo 10 de la Orden de 28 de marzo de 2023).
Ref:1700000007251442 Recinto:18-019-002-00116-00002 Cultivo:20000 BARBECHO TRADICIONAL-SIN VARIEDAD Regadío
Ref:1700000007251462 Recinto:18-019-002-00187-00002 Cultivo:20000 BARBECHO TRADICIONAL-SIN VARIEDAD Regadío

(1) Superficie declarada admisible ajustada con la superficie comprometida.
(2) Factor de penalización valorando el alcance para el tipo de compromiso.

Puede verificar la integridad de una copia de este documento mediante la lectura del código QR adjunto o mediante el acceso a la dirección https://ws050.juntadeandalucia.es/verificarFirma indicando el código de VERIFICACIÓN				
FIRMADO POR	JUAN JOSE SOLER GARCIA	FECHA	03/07/2024	
	ROCIO GUIJARRO MILLAN			
VERIFICACIÓN	Pk2jm6MP8Q4FQJJZRRTHBNMQA26B8	PÁGINA	48/3256	



INCIDENCIAS

INCIDENCIA DESCRIPCIÓN

- Ref:4666591 Recinto:18-019-002-00198-00001 Cultivo:20000 BARBECHO TRADICIONAL-SIN VARIEDAD Regadío
- Ref:4666600 Recinto:18-019-002-00199-00002 Cultivo:20000 BARBECHO TRADICIONAL-SIN VARIEDAD Regadío
- Ref:1700000007251460 Recinto:18-019-002-00222-00001 Cultivo:20000 BARBECHO TRADICIONAL-SIN VARIEDAD Regadío
- Ref:1700000007251461 Recinto:18-019-002-00223-00002 Cultivo:20000 BARBECHO TRADICIONAL-SIN VARIEDAD Regadío
- Ref:1700000007251444 Recinto:18-019-002-00256-00002 Cultivo:20000 BARBECHO TRADICIONAL-SIN VARIEDAD Regadío
- Ref:4666582 Recinto:18-019-002-00311-00002 Cultivo:20000 BARBECHO TRADICIONAL-SIN VARIEDAD Regadío
- Ref:4666586 Recinto:18-019-002-00330-00002 Cultivo:20000 BARBECHO TRADICIONAL-SIN VARIEDAD Regadío
- Ref:1700000007251445 Recinto:18-019-002-00333-00002 Cultivo:20000 BARBECHO TRADICIONAL-SIN VARIEDAD Regadío
- Ref:1700000007251501 Recinto:18-019-003-00100-00001 Cultivo:20000 BARBECHO TRADICIONAL-SIN VARIEDAD Regadío
- Ref:1700000007251644 Recinto:18-019-003-00130-00002 Cultivo:62000 PASTOS PERMANENTES DE 5 O MAS AÑOS-SIN VARIEDAD Regadío
- Ref:1700000007251643 Recinto:18-019-003-00144-00001 Cultivo:62000 PASTOS PERMANENTES DE 5 O MAS AÑOS-SIN VARIEDAD Regadío
- Ref:1700000007251649 Recinto:18-019-003-00145-00003 Cultivo:62000 PASTOS PERMANENTES DE 5 O MAS AÑOS-SIN VARIEDAD Regadío
- Ref:1700000007251565 Recinto:18-019-003-00203-00001 Cultivo:62000 PASTOS PERMANENTES DE 5 O MAS AÑOS-SIN VARIEDAD Secano
- Ref:1700000007251566 Recinto:18-019-003-00204-00002 Cultivo:62000 PASTOS PERMANENTES DE 5 O MAS AÑOS-SIN VARIEDAD Secano
- Ref:1700000007251645 Recinto:18-019-003-00261-00002 Cultivo:62000 PASTOS PERMANENTES DE 5 O MAS AÑOS-SIN VARIEDAD Regadío
- Ref:1700000007251526 Recinto:18-019-004-00012-00001 Cultivo:62000 PASTOS PERMANENTES DE 5 O MAS AÑOS-SIN VARIEDAD Secano
- Ref:1700000007251549 Recinto:18-019-004-00015-00001 Cultivo:62000 PASTOS PERMANENTES DE 5 O MAS AÑOS-SIN VARIEDAD Secano
- Ref:1700000007251530 Recinto:18-019-004-00017-00002 Cultivo:62000 PASTOS PERMANENTES DE 5 O MAS AÑOS-SIN VARIEDAD Secano
- Ref:1700000007251531 Recinto:18-019-004-00018-00001 Cultivo:62000 PASTOS PERMANENTES DE 5 O MAS AÑOS-SIN VARIEDAD Secano
- Ref:1700000007251563 Recinto:18-019-004-00030-00001 Cultivo:62000 PASTOS PERMANENTES DE 5 O MAS AÑOS-SIN VARIEDAD Secano
- Ref:1700000007251630 Recinto:18-019-004-00031-00002 Cultivo:62000 PASTOS PERMANENTES DE 5 O MAS AÑOS-SIN VARIEDAD Secano
- Ref:1700000007251564 Recinto:18-019-004-00031-00003 Cultivo:62000 PASTOS PERMANENTES DE 5 O MAS AÑOS-SIN VARIEDAD Secano
- Ref:1700000007251562 Recinto:18-019-004-00032-00001 Cultivo:62000 PASTOS PERMANENTES DE 5 O MAS AÑOS-SIN VARIEDAD Secano
- Ref:1700000007251640 Recinto:18-019-004-00032-00002 Cultivo:62000 PASTOS PERMANENTES DE 5 O MAS AÑOS-SIN VARIEDAD Regadío
- Ref:1700000007251646 Recinto:18-019-004-00034-00001 Cultivo:62000 PASTOS PERMANENTES DE 5 O MAS AÑOS-SIN VARIEDAD Secano
- Ref:1700000007251631 Recinto:18-019-004-00036-00001 Cultivo:62000 PASTOS PERMANENTES DE 5 O MAS AÑOS-SIN VARIEDAD Secano
- Ref:1700000007251647 Recinto:18-019-004-00037-00002 Cultivo:62000 PASTOS PERMANENTES DE 5 O MAS AÑOS-SIN VARIEDAD Secano
- Ref:4177992 Recinto:18-019-004-00042-00002 Cultivo:62000 PASTOS PERMANENTES DE 5 O MAS AÑOS-SIN VARIEDAD Secano
- Ref:1700000007251577 Recinto:18-019-004-00043-00001 Cultivo:62000 PASTOS PERMANENTES DE 5 O MAS AÑOS-SIN VARIEDAD Secano
- Ref:1700000007251648 Recinto:18-019-004-00043-00002 Cultivo:62000 PASTOS PERMANENTES DE 5 O MAS AÑOS-SIN VARIEDAD Secano
- Ref:1700000007251568 Recinto:18-019-004-00043-00003 Cultivo:62000 PASTOS PERMANENTES DE 5 O MAS AÑOS-SIN VARIEDAD Secano
- Ref:1700000007251556 Recinto:18-019-004-00106-00001 Cultivo:62000 PASTOS PERMANENTES DE 5 O MAS AÑOS-SIN VARIEDAD Secano
- Ref:1700000007251609 Recinto:18-019-004-00108-00002 Cultivo:62000 PASTOS PERMANENTES DE 5 O MAS AÑOS-SIN VARIEDAD Secano
- Ref:1700000007251632 Recinto:18-019-004-00109-00005 Cultivo:62000 PASTOS PERMANENTES DE 5 O MAS AÑOS-SIN VARIEDAD Secano
- Ref:1700000007251636 Recinto:18-019-004-00110-00001 Cultivo:62000 PASTOS PERMANENTES DE 5 O MAS AÑOS-SIN VARIEDAD Secano
- Ref:1700000007251635 Recinto:18-019-004-00111-00001 Cultivo:62000 PASTOS PERMANENTES DE 5 O MAS AÑOS-SIN VARIEDAD Secano
- Ref:1700000007251570 Recinto:18-019-004-00111-00003 Cultivo:62000 PASTOS PERMANENTES DE 5 O MAS AÑOS-SIN VARIEDAD Secano
- Ref:1700000007251527 Recinto:18-019-004-00112-00001 Cultivo:62000 PASTOS PERMANENTES DE 5 O MAS AÑOS-SIN

(1) Superficie declarada admisible ajustada con la superficie comprometida.
 (2) Factor de penalización valorando el alcance para el tipo de compromiso.

Puede verificar la integridad de una copia de este documento mediante la lectura del código QR adjunto o mediante el acceso a la dirección https://ws050.juntadeandalucia.es/verificarFirma indicando el código de VERIFICACIÓN				
FIRMADO POR	JUAN JOSE SOLER GARCIA ROCIO GUIJARRO MILLAN	FECHA	03/07/2024	
VERIFICACIÓN	Pk2jm6MP8Q4FQJJZRRTHBNMQA26B8	PÁGINA	49/3256	



INCIDENCIAS

INCIDENCIA DESCRIPCIÓN

VARIEDAD Secano	Ref:170000007251629 Recinto:18-019-004-00113-00001 Cultivo:62000 PASTOS PERMANENTES DE 5 O MAS AÑOS-SIN
VARIEDAD Secano	Ref:170000007251520 Recinto:18-019-004-00114-00001 Cultivo:62000 PASTOS PERMANENTES DE 5 O MAS AÑOS-SIN
VARIEDAD Secano	Ref:170000007251532 Recinto:18-019-004-00115-00001 Cultivo:62000 PASTOS PERMANENTES DE 5 O MAS AÑOS-SIN
VARIEDAD Secano	Ref:170000007251641 Recinto:18-019-004-00116-00001 Cultivo:62000 PASTOS PERMANENTES DE 5 O MAS AÑOS-SIN
VARIEDAD Secano	Ref:170000007251545 Recinto:18-019-004-00117-00001 Cultivo:62000 PASTOS PERMANENTES DE 5 O MAS AÑOS-SIN
VARIEDAD Secano	Ref:170000007251546 Recinto:18-019-004-00118-00001 Cultivo:62000 PASTOS PERMANENTES DE 5 O MAS AÑOS-SIN
VARIEDAD Secano	Ref:170000007251557 Recinto:18-019-004-00119-00001 Cultivo:62000 PASTOS PERMANENTES DE 5 O MAS AÑOS-SIN
VARIEDAD Secano	Ref:170000007251650 Recinto:18-019-004-00121-00001 Cultivo:62000 PASTOS PERMANENTES DE 5 O MAS AÑOS-SIN
VARIEDAD Secano	Ref:170000007251639 Recinto:18-019-004-00122-00001 Cultivo:62000 PASTOS PERMANENTES DE 5 O MAS AÑOS-SIN
VARIEDAD Secano	Ref:170000007251544 Recinto:18-019-004-00148-00001 Cultivo:62000 PASTOS PERMANENTES DE 5 O MAS AÑOS-SIN
VARIEDAD Secano	Ref:170000007251558 Recinto:18-019-004-00165-00001 Cultivo:62000 PASTOS PERMANENTES DE 5 O MAS AÑOS-SIN
VARIEDAD Secano	Ref:170000007251559 Recinto:18-019-004-00166-00001 Cultivo:62000 PASTOS PERMANENTES DE 5 O MAS AÑOS-SIN
VARIEDAD Secano	Ref:170000007251560 Recinto:18-019-004-00167-00001 Cultivo:62000 PASTOS PERMANENTES DE 5 O MAS AÑOS-SIN
VARIEDAD Secano	Ref:170000007251521 Recinto:18-019-004-00170-00001 Cultivo:62000 PASTOS PERMANENTES DE 5 O MAS AÑOS-SIN
VARIEDAD Secano	Ref:170000007251522 Recinto:18-019-004-00171-00001 Cultivo:62000 PASTOS PERMANENTES DE 5 O MAS AÑOS-SIN
VARIEDAD Secano	Ref:170000007251642 Recinto:18-019-004-00172-00001 Cultivo:62000 PASTOS PERMANENTES DE 5 O MAS AÑOS-SIN
VARIEDAD Secano	Ref:170000007251569 Recinto:18-019-004-00172-00002 Cultivo:62000 PASTOS PERMANENTES DE 5 O MAS AÑOS-SIN
VARIEDAD Secano	Ref:170000007251523 Recinto:18-019-004-00173-00001 Cultivo:62000 PASTOS PERMANENTES DE 5 O MAS AÑOS-SIN
VARIEDAD Secano	Ref:170000007251561 Recinto:18-019-004-00173-00002 Cultivo:62000 PASTOS PERMANENTES DE 5 O MAS AÑOS-SIN
VARIEDAD Secano	Ref:170000007251528 Recinto:18-019-004-00174-00001 Cultivo:62000 PASTOS PERMANENTES DE 5 O MAS AÑOS-SIN
VARIEDAD Secano	Ref:170000007251529 Recinto:18-019-004-00175-00001 Cultivo:62000 PASTOS PERMANENTES DE 5 O MAS AÑOS-SIN
VARIEDAD Secano	Ref:170000007251524 Recinto:18-019-004-00176-00001 Cultivo:62000 PASTOS PERMANENTES DE 5 O MAS AÑOS-SIN
VARIEDAD Secano	Ref:170000007251571 Recinto:18-019-004-00181-00001 Cultivo:62000 PASTOS PERMANENTES DE 5 O MAS AÑOS-SIN
VARIEDAD Secano	Ref:170000007251567 Recinto:18-019-004-00193-00001 Cultivo:62000 PASTOS PERMANENTES DE 5 O MAS AÑOS-SIN
VARIEDAD Secano	Ref:170000007251515 Recinto:18-019-004-00193-00002 Cultivo:62000 PASTOS PERMANENTES DE 5 O MAS AÑOS-SIN
VARIEDAD Secano	Ref:170000007251516 Recinto:18-019-004-00194-00001 Cultivo:62000 PASTOS PERMANENTES DE 5 O MAS AÑOS-SIN
VARIEDAD Secano	Ref:170000007251541 Recinto:18-019-004-00204-00001 Cultivo:62000 PASTOS PERMANENTES DE 5 O MAS AÑOS-SIN
VARIEDAD Secano	Ref:170000007251517 Recinto:18-019-004-00209-00001 Cultivo:62000 PASTOS PERMANENTES DE 5 O MAS AÑOS-SIN
VARIEDAD Secano	Ref:170000007251518 Recinto:18-019-004-00210-00003 Cultivo:62000 PASTOS PERMANENTES DE 5 O MAS AÑOS-SIN
VARIEDAD Secano	Ref:170000007251633 Recinto:18-019-004-00220-00001 Cultivo:62000 PASTOS PERMANENTES DE 5 O MAS AÑOS-SIN
VARIEDAD Secano	Ref:170000007251634 Recinto:18-019-004-00220-00002 Cultivo:62000 PASTOS PERMANENTES DE 5 O MAS AÑOS-SIN
VARIEDAD Secano	Ref:170000007251542 Recinto:18-019-004-00226-00001 Cultivo:62000 PASTOS PERMANENTES DE 5 O MAS AÑOS-SIN
VARIEDAD Secano	Ref:170000007251543 Recinto:18-019-004-00227-00001 Cultivo:62000 PASTOS PERMANENTES DE 5 O MAS AÑOS-SIN

(1) Superficie declarada admisible ajustada con la superficie comprometida.
 (2) Factor de penalización valorando el alcance para el tipo de compromiso.

Puede verificar la integridad de una copia de este documento mediante la lectura del código QR adjunto o mediante el acceso a la dirección https://ws050.juntadeandalucia.es/verificarFirma indicando el código de VERIFICACIÓN				
FIRMADO POR	JUAN JOSE SOLER GARCIA	FECHA	03/07/2024	
	ROCIO GUIJARRO MILLAN			
VERIFICACIÓN	Pk2jm6MP8Q4FQJJZRRTHBNMQA26B8	PÁGINA	50/3256	




INCIDENCIAS

INCIDENCIA DESCRIPCIÓN

- Ref:170000007251547 Recinto:18-019-004-00228-00001 Cultivo:62000 PASTOS PERMANENTES DE 5 O MAS AÑOS-SIN VARIEDAD Secano
- Ref:170000007251535 Recinto:18-019-004-00229-00001 Cultivo:62000 PASTOS PERMANENTES DE 5 O MAS AÑOS-SIN VARIEDAD Secano
- Ref:170000007251536 Recinto:18-019-004-00232-00001 Cultivo:62000 PASTOS PERMANENTES DE 5 O MAS AÑOS-SIN VARIEDAD Secano
- Ref:170000007251537 Recinto:18-019-004-00233-00001 Cultivo:62000 PASTOS PERMANENTES DE 5 O MAS AÑOS-SIN VARIEDAD Secano
- Ref:170000007251548 Recinto:18-019-004-00237-00001 Cultivo:62000 PASTOS PERMANENTES DE 5 O MAS AÑOS-SIN VARIEDAD Secano
- Ref:170000007251552 Recinto:18-019-004-00241-00001 Cultivo:62000 PASTOS PERMANENTES DE 5 O MAS AÑOS-SIN VARIEDAD Secano
- Ref:170000007251550 Recinto:18-019-004-00263-00001 Cultivo:62000 PASTOS PERMANENTES DE 5 O MAS AÑOS-SIN VARIEDAD Secano
- Ref:170000007251551 Recinto:18-019-004-00264-00001 Cultivo:62000 PASTOS PERMANENTES DE 5 O MAS AÑOS-SIN VARIEDAD Secano
- Ref:170000007251540 Recinto:18-019-004-00289-00001 Cultivo:62000 PASTOS PERMANENTES DE 5 O MAS AÑOS-SIN VARIEDAD Secano
- Ref:170000007251533 Recinto:18-019-004-00318-00001 Cultivo:62000 PASTOS PERMANENTES DE 5 O MAS AÑOS-SIN VARIEDAD Secano
- Ref:170000007251534 Recinto:18-019-004-00319-00001 Cultivo:62000 PASTOS PERMANENTES DE 5 O MAS AÑOS-SIN VARIEDAD Secano
- Ref:170000007251539 Recinto:18-019-004-00336-00001 Cultivo:62000 PASTOS PERMANENTES DE 5 O MAS AÑOS-SIN VARIEDAD Secano
- Ref:170000007251587 Recinto:18-019-004-00350-00001 Cultivo:62000 PASTOS PERMANENTES DE 5 O MAS AÑOS-SIN VARIEDAD Secano
- Ref:170000007251452 Recinto:18-019-004-00360-00001 Cultivo:62000 PASTOS PERMANENTES DE 5 O MAS AÑOS-SIN VARIEDAD Secano
- Ref:170000007251586 Recinto:18-019-005-00132-00001 Cultivo:62000 PASTOS PERMANENTES DE 5 O MAS AÑOS-SIN VARIEDAD Secano
- Ref:170000007251500 Recinto:18-119-001-00182-00002 Cultivo:20000 BARBECHO TRADICIONAL-SIN VARIEDAD Regadio
- Ref:170000007251495 Recinto:18-119-001-00186-00002 Cultivo:20000 BARBECHO TRADICIONAL-SIN VARIEDAD Regadio
- Ref:170000007251496 Recinto:18-119-001-00187-00001 Cultivo:20000 BARBECHO TRADICIONAL-SIN VARIEDAD Regadio
- Ref:170000007251498 Recinto:18-119-001-00194-00001 Cultivo:20000 BARBECHO TRADICIONAL-SIN VARIEDAD Regadio
- Ref:170000007251456 Recinto:18-119-003-00248-00001 Cultivo:20000 BARBECHO TRADICIONAL-SIN VARIEDAD Regadio
- Ref:4666540 Recinto:18-119-004-00316-00001 Cultivo:20000 BARBECHO TRADICIONAL-SIN VARIEDAD Regadio
- Ref:170000007251469 Recinto:18-119-007-00100-00001 Cultivo:20000 BARBECHO TRADICIONAL-SIN VARIEDAD Regadio
- Ref:-1076486 Recinto:18-119-900-09600-00037 Cultivo:20000 BARBECHO TRADICIONAL-SIN VARIEDAD Regadio
- 100421 Recinto declarado por error para una operación de la 6503, que se ha corregido de oficio marcando la operación correcta, de acuerdo con la fecha de inscripción del recinto en la producción ecológica.
- Ref:-1612638 Recinto:18-078-005-00032-00001 Cultivo:60000 ALFALFA-SIN VARIEDAD Regadio
- 100424 Solicita recinto que no está comprometido para la operación.
- Ref:170000007251468 Recinto:18-019-002-00004-00002 Cultivo:306000 MEZCLA AVENA-CEBADA-SIN VARIEDAD Regadio
- Ref:170000007251471 Recinto:18-019-002-00012-00001 Cultivo:306000 MEZCLA AVENA-CEBADA-SIN VARIEDAD Regadio
- Ref:4666556 Recinto:18-019-002-00031-00002 Cultivo:306000 MEZCLA AVENA-CEBADA-SIN VARIEDAD Regadio
- Ref:170000007251493 Recinto:18-019-002-00037-00001 Cultivo:306000 MEZCLA AVENA-CEBADA-SIN VARIEDAD Regadio
- Ref:4666528 Recinto:18-019-002-00051-00001 Cultivo:306000 MEZCLA AVENA-CEBADA-SIN VARIEDAD Regadio
- Ref:170000007251441 Recinto:18-019-002-00114-00001 Cultivo:306000 MEZCLA AVENA-CEBADA-SIN VARIEDAD Regadio
- Ref:170000007251442 Recinto:18-019-002-00116-00002 Cultivo:20000 BARBECHO TRADICIONAL-SIN VARIEDAD Regadio
- Ref:170000007251462 Recinto:18-019-002-00187-00002 Cultivo:20000 BARBECHO TRADICIONAL-SIN VARIEDAD Regadio
- Ref:4666591 Recinto:18-019-002-00198-00001 Cultivo:20000 BARBECHO TRADICIONAL-SIN VARIEDAD Regadio
- Ref:4666600 Recinto:18-019-002-00199-00002 Cultivo:20000 BARBECHO TRADICIONAL-SIN VARIEDAD Regadio
- Ref:170000007251460 Recinto:18-019-002-00222-00001 Cultivo:20000 BARBECHO TRADICIONAL-SIN VARIEDAD Regadio
- Ref:170000007251461 Recinto:18-019-002-00223-00002 Cultivo:20000 BARBECHO TRADICIONAL-SIN VARIEDAD Regadio
- Ref:170000007251444 Recinto:18-019-002-00256-00002 Cultivo:20000 BARBECHO TRADICIONAL-SIN VARIEDAD Regadio
- Ref:4666582 Recinto:18-019-002-00311-00002 Cultivo:20000 BARBECHO TRADICIONAL-SIN VARIEDAD Regadio
- Ref:4666586 Recinto:18-019-002-00330-00002 Cultivo:20000 BARBECHO TRADICIONAL-SIN VARIEDAD Regadio
- Ref:170000007251445 Recinto:18-019-002-00333-00002 Cultivo:20000 BARBECHO TRADICIONAL-SIN VARIEDAD Regadio
- Ref:4666576 Recinto:18-019-003-00002-00001 Cultivo:306000 MEZCLA AVENA-CEBADA-SIN VARIEDAD Regadio
- Ref:170000007251448 Recinto:18-019-003-00003-00004 Cultivo:306000 MEZCLA AVENA-CEBADA-SIN VARIEDAD Regadio
- Ref:170000007251449 Recinto:18-019-003-00004-00001 Cultivo:306000 MEZCLA AVENA-CEBADA-SIN VARIEDAD Regadio
- Ref:170000007251474 Recinto:18-019-003-00006-00002 Cultivo:306000 MEZCLA AVENA-CEBADA-SIN VARIEDAD Regadio

(1) Superficie declarada admisible ajustada con la superficie comprometida.
 (2) Factor de penalización valorando el alcance para el tipo de compromiso.

Puede verificar la integridad de una copia de este documento mediante la lectura del código QR adjunto o mediante el acceso a la dirección https://ws050.juntadeandalucia.es/verificarFirma indicando el código de VERIFICACIÓN				
FIRMADO POR	JUAN JOSE SOLER GARCIA	FECHA	03/07/2024	
	ROCIO GUIJARRO MILLAN			
VERIFICACIÓN	Pk2jm6MP8Q4FQJJZRRTHBNMQA26B8	PÁGINA	51/3256	



INCIDENCIAS

INCIDENCIA DESCRIPCIÓN

Ref:170000007251455 Recinto:18-019-003-00010-00001 Cultivo:306000 MEZCLA AVENA-CEBADA-SIN VARIEDAD Regadío
 Ref:170000007251463 Recinto:18-019-003-00046-00001 Cultivo:306000 MEZCLA AVENA-CEBADA-SIN VARIEDAD Regadío
 Ref:4662757 Recinto:18-019-003-00047-00001 Cultivo:306000 MEZCLA AVENA-CEBADA-SIN VARIEDAD Regadío
 Ref:170000007251464 Recinto:18-019-003-00049-00002 Cultivo:306000 MEZCLA AVENA-CEBADA-SIN VARIEDAD Regadío
 Ref:170000007251465 Recinto:18-019-003-00050-00001 Cultivo:306000 MEZCLA AVENA-CEBADA-SIN VARIEDAD Regadío
 Ref:170000007251466 Recinto:18-019-003-00051-00002 Cultivo:306000 MEZCLA AVENA-CEBADA-SIN VARIEDAD Regadío
 Ref:170000007251453 Recinto:18-019-003-00052-00001 Cultivo:306000 MEZCLA AVENA-CEBADA-SIN VARIEDAD Regadío
 Ref:170000007251459 Recinto:18-019-003-00059-00002 Cultivo:306000 MEZCLA AVENA-CEBADA-SIN VARIEDAD Regadío
 Ref:170000007251475 Recinto:18-019-003-00061-00002 Cultivo:306000 MEZCLA AVENA-CEBADA-SIN VARIEDAD Regadío
 Ref:170000007251472 Recinto:18-019-003-00062-00002 Cultivo:306000 MEZCLA AVENA-CEBADA-SIN VARIEDAD Regadío
 Ref:170000007251467 Recinto:18-019-003-00097-00002 Cultivo:306000 MEZCLA AVENA-CEBADA-SIN VARIEDAD Regadío
 Ref:170000007251454 Recinto:18-019-003-00098-00002 Cultivo:306000 MEZCLA AVENA-CEBADA-SIN VARIEDAD Regadío
 Ref:170000007251501 Recinto:18-019-003-00100-00001 Cultivo:20000 BARBECHO TRADICIONAL-SIN VARIEDAD Regadío
 Ref:170000007251644 Recinto:18-019-003-00130-00002 Cultivo:62000 PASTOS PERMANENTES DE 5 O MAS AÑOS-SIN VARIEDAD Regadío
 Ref:590684 Recinto:18-019-003-00138-00002 Cultivo:306000 MEZCLA AVENA-CEBADA-SIN VARIEDAD Regadío
 Ref:170000007251643 Recinto:18-019-003-00144-00001 Cultivo:62000 PASTOS PERMANENTES DE 5 O MAS AÑOS-SIN VARIEDAD Regadío
 Ref:170000007251649 Recinto:18-019-003-00145-00003 Cultivo:62000 PASTOS PERMANENTES DE 5 O MAS AÑOS-SIN VARIEDAD Regadío
 Ref:170000007251565 Recinto:18-019-003-00203-00001 Cultivo:62000 PASTOS PERMANENTES DE 5 O MAS AÑOS-SIN VARIEDAD Secano
 Ref:170000007251566 Recinto:18-019-003-00204-00002 Cultivo:62000 PASTOS PERMANENTES DE 5 O MAS AÑOS-SIN VARIEDAD Secano
 Ref:170000007251645 Recinto:18-019-003-00261-00002 Cultivo:62000 PASTOS PERMANENTES DE 5 O MAS AÑOS-SIN VARIEDAD Regadío
 Ref:170000007251526 Recinto:18-019-004-00012-00001 Cultivo:62000 PASTOS PERMANENTES DE 5 O MAS AÑOS-SIN VARIEDAD Secano
 Ref:170000007251549 Recinto:18-019-004-00015-00001 Cultivo:62000 PASTOS PERMANENTES DE 5 O MAS AÑOS-SIN VARIEDAD Secano
 Ref:170000007251530 Recinto:18-019-004-00017-00002 Cultivo:62000 PASTOS PERMANENTES DE 5 O MAS AÑOS-SIN VARIEDAD Secano
 Ref:170000007251531 Recinto:18-019-004-00018-00001 Cultivo:62000 PASTOS PERMANENTES DE 5 O MAS AÑOS-SIN VARIEDAD Secano
 Ref:170000007251563 Recinto:18-019-004-00030-00001 Cultivo:62000 PASTOS PERMANENTES DE 5 O MAS AÑOS-SIN VARIEDAD Secano
 Ref:170000007251630 Recinto:18-019-004-00031-00002 Cultivo:62000 PASTOS PERMANENTES DE 5 O MAS AÑOS-SIN VARIEDAD Secano
 Ref:170000007251564 Recinto:18-019-004-00031-00003 Cultivo:62000 PASTOS PERMANENTES DE 5 O MAS AÑOS-SIN VARIEDAD Secano
 Ref:170000007251562 Recinto:18-019-004-00032-00001 Cultivo:62000 PASTOS PERMANENTES DE 5 O MAS AÑOS-SIN VARIEDAD Secano
 Ref:170000007251640 Recinto:18-019-004-00032-00002 Cultivo:62000 PASTOS PERMANENTES DE 5 O MAS AÑOS-SIN VARIEDAD Regadío
 Ref:170000007251646 Recinto:18-019-004-00034-00001 Cultivo:62000 PASTOS PERMANENTES DE 5 O MAS AÑOS-SIN VARIEDAD Secano
 Ref:170000007251631 Recinto:18-019-004-00036-00001 Cultivo:62000 PASTOS PERMANENTES DE 5 O MAS AÑOS-SIN VARIEDAD Secano
 Ref:170000007251647 Recinto:18-019-004-00037-00002 Cultivo:62000 PASTOS PERMANENTES DE 5 O MAS AÑOS-SIN VARIEDAD Secano
 Ref:4177992 Recinto:18-019-004-00042-00002 Cultivo:62000 PASTOS PERMANENTES DE 5 O MAS AÑOS-SIN VARIEDAD Secano
 Ref:170000007251577 Recinto:18-019-004-00043-00001 Cultivo:62000 PASTOS PERMANENTES DE 5 O MAS AÑOS-SIN VARIEDAD Secano
 Ref:170000007251648 Recinto:18-019-004-00043-00002 Cultivo:62000 PASTOS PERMANENTES DE 5 O MAS AÑOS-SIN VARIEDAD Secano
 Ref:170000007251568 Recinto:18-019-004-00043-00003 Cultivo:62000 PASTOS PERMANENTES DE 5 O MAS AÑOS-SIN VARIEDAD Secano
 Ref:170000007251556 Recinto:18-019-004-00106-00001 Cultivo:62000 PASTOS PERMANENTES DE 5 O MAS AÑOS-SIN VARIEDAD Secano
 Ref:170000007251609 Recinto:18-019-004-00108-00002 Cultivo:62000 PASTOS PERMANENTES DE 5 O MAS AÑOS-SIN VARIEDAD Secano
 Ref:170000007251632 Recinto:18-019-004-00109-00005 Cultivo:62000 PASTOS PERMANENTES DE 5 O MAS AÑOS-SIN VARIEDAD Secano
 Ref:170000007251636 Recinto:18-019-004-00110-00001 Cultivo:62000 PASTOS PERMANENTES DE 5 O MAS AÑOS-SIN VARIEDAD Secano

(1) Superficie declarada admisible ajustada con la superficie comprometida.
 (2) Factor de penalización valorando el alcance para el tipo de compromiso.

Puede verificar la integridad de una copia de este documento mediante la lectura del código QR adjunto o mediante el acceso a la dirección <https://ws050.juntadeandalucia.es/verificarFirma> indicando el código de VERIFICACIÓN

FIRMADO POR	JUAN JOSE SOLER GARCIA	FECHA	03/07/2024	
	ROCIO GUIJARRO MILLAN			
VERIFICACIÓN	Pk2jm6MP8Q4FQJJZRRTHBNBMA26B8	PÁGINA	52/3256	




INCIDENCIAS

INCIDENCIA DESCRIPCIÓN

- Ref:170000007251635 Recinto:18-019-004-00111-00001 Cultivo:62000 PASTOS PERMANENTES DE 5 O MAS AÑOS-SIN VARIEDAD Secano
- Ref:170000007251570 Recinto:18-019-004-00111-00003 Cultivo:62000 PASTOS PERMANENTES DE 5 O MAS AÑOS-SIN VARIEDAD Secano
- Ref:170000007251527 Recinto:18-019-004-00112-00001 Cultivo:62000 PASTOS PERMANENTES DE 5 O MAS AÑOS-SIN VARIEDAD Secano
- Ref:170000007251629 Recinto:18-019-004-00113-00001 Cultivo:62000 PASTOS PERMANENTES DE 5 O MAS AÑOS-SIN VARIEDAD Secano
- Ref:170000007251520 Recinto:18-019-004-00114-00001 Cultivo:62000 PASTOS PERMANENTES DE 5 O MAS AÑOS-SIN VARIEDAD Secano
- Ref:170000007251532 Recinto:18-019-004-00115-00001 Cultivo:62000 PASTOS PERMANENTES DE 5 O MAS AÑOS-SIN VARIEDAD Secano
- Ref:170000007251641 Recinto:18-019-004-00116-00001 Cultivo:62000 PASTOS PERMANENTES DE 5 O MAS AÑOS-SIN VARIEDAD Secano
- Ref:170000007251545 Recinto:18-019-004-00117-00001 Cultivo:62000 PASTOS PERMANENTES DE 5 O MAS AÑOS-SIN VARIEDAD Secano
- Ref:170000007251546 Recinto:18-019-004-00118-00001 Cultivo:62000 PASTOS PERMANENTES DE 5 O MAS AÑOS-SIN VARIEDAD Secano
- Ref:170000007251557 Recinto:18-019-004-00119-00001 Cultivo:62000 PASTOS PERMANENTES DE 5 O MAS AÑOS-SIN VARIEDAD Secano
- Ref:170000007251650 Recinto:18-019-004-00121-00001 Cultivo:62000 PASTOS PERMANENTES DE 5 O MAS AÑOS-SIN VARIEDAD Secano
- Ref:170000007251639 Recinto:18-019-004-00122-00001 Cultivo:62000 PASTOS PERMANENTES DE 5 O MAS AÑOS-SIN VARIEDAD Secano
- Ref:170000007251544 Recinto:18-019-004-00148-00001 Cultivo:62000 PASTOS PERMANENTES DE 5 O MAS AÑOS-SIN VARIEDAD Secano
- Ref:170000007251558 Recinto:18-019-004-00165-00001 Cultivo:62000 PASTOS PERMANENTES DE 5 O MAS AÑOS-SIN VARIEDAD Secano
- Ref:170000007251559 Recinto:18-019-004-00166-00001 Cultivo:62000 PASTOS PERMANENTES DE 5 O MAS AÑOS-SIN VARIEDAD Secano
- Ref:170000007251560 Recinto:18-019-004-00167-00001 Cultivo:62000 PASTOS PERMANENTES DE 5 O MAS AÑOS-SIN VARIEDAD Secano
- Ref:170000007251521 Recinto:18-019-004-00170-00001 Cultivo:62000 PASTOS PERMANENTES DE 5 O MAS AÑOS-SIN VARIEDAD Secano
- Ref:170000007251522 Recinto:18-019-004-00171-00001 Cultivo:62000 PASTOS PERMANENTES DE 5 O MAS AÑOS-SIN VARIEDAD Secano
- Ref:170000007251642 Recinto:18-019-004-00172-00001 Cultivo:62000 PASTOS PERMANENTES DE 5 O MAS AÑOS-SIN VARIEDAD Secano
- Ref:170000007251569 Recinto:18-019-004-00172-00002 Cultivo:62000 PASTOS PERMANENTES DE 5 O MAS AÑOS-SIN VARIEDAD Secano
- Ref:170000007251523 Recinto:18-019-004-00173-00001 Cultivo:62000 PASTOS PERMANENTES DE 5 O MAS AÑOS-SIN VARIEDAD Secano
- Ref:170000007251561 Recinto:18-019-004-00173-00002 Cultivo:62000 PASTOS PERMANENTES DE 5 O MAS AÑOS-SIN VARIEDAD Secano
- Ref:170000007251528 Recinto:18-019-004-00174-00001 Cultivo:62000 PASTOS PERMANENTES DE 5 O MAS AÑOS-SIN VARIEDAD Secano
- Ref:170000007251529 Recinto:18-019-004-00175-00001 Cultivo:62000 PASTOS PERMANENTES DE 5 O MAS AÑOS-SIN VARIEDAD Secano
- Ref:170000007251524 Recinto:18-019-004-00176-00001 Cultivo:62000 PASTOS PERMANENTES DE 5 O MAS AÑOS-SIN VARIEDAD Secano
- Ref:170000007251571 Recinto:18-019-004-00181-00001 Cultivo:62000 PASTOS PERMANENTES DE 5 O MAS AÑOS-SIN VARIEDAD Secano
- Ref:170000007251567 Recinto:18-019-004-00193-00001 Cultivo:62000 PASTOS PERMANENTES DE 5 O MAS AÑOS-SIN VARIEDAD Secano
- Ref:170000007251515 Recinto:18-019-004-00193-00002 Cultivo:62000 PASTOS PERMANENTES DE 5 O MAS AÑOS-SIN VARIEDAD Secano
- Ref:170000007251516 Recinto:18-019-004-00194-00001 Cultivo:62000 PASTOS PERMANENTES DE 5 O MAS AÑOS-SIN VARIEDAD Secano
- Ref:170000007251541 Recinto:18-019-004-00204-00001 Cultivo:62000 PASTOS PERMANENTES DE 5 O MAS AÑOS-SIN VARIEDAD Secano
- Ref:170000007251517 Recinto:18-019-004-00209-00001 Cultivo:62000 PASTOS PERMANENTES DE 5 O MAS AÑOS-SIN VARIEDAD Secano
- Ref:170000007251518 Recinto:18-019-004-00210-00003 Cultivo:62000 PASTOS PERMANENTES DE 5 O MAS AÑOS-SIN VARIEDAD Secano
- Ref:170000007251633 Recinto:18-019-004-00220-00001 Cultivo:62000 PASTOS PERMANENTES DE 5 O MAS AÑOS-SIN VARIEDAD Secano
- Ref:170000007251634 Recinto:18-019-004-00220-00002 Cultivo:62000 PASTOS PERMANENTES DE 5 O MAS AÑOS-SIN VARIEDAD Secano

(1) Superficie declarada admisible ajustada con la superficie comprometida.
 (2) Factor de penalización valorando el alcance para el tipo de compromiso.

Puede verificar la integridad de una copia de este documento mediante la lectura del código QR adjunto o mediante el acceso a la dirección https://ws050.juntadeandalucia.es/verificarFirma indicando el código de VERIFICACIÓN				
FIRMADO POR	JUAN JOSE SOLER GARCIA	FECHA	03/07/2024	
	ROCIO GUIJARRO MILLAN			
VERIFICACIÓN	Pk2jm6MP8Q4FQJJZRRTHBNMQA26B8	PÁGINA	53/3256	




INCIDENCIAS

INCIDENCIA DESCRIPCIÓN

	<p>VARIEDAD Secano Ref:170000007251542 Recinto:18-019-004-00226-00001 Cultivo:62000 PASTOS PERMANENTES DE 5 O MAS AÑOS-SIN VARIEDAD Secano Ref:170000007251543 Recinto:18-019-004-00227-00001 Cultivo:62000 PASTOS PERMANENTES DE 5 O MAS AÑOS-SIN VARIEDAD Secano Ref:170000007251547 Recinto:18-019-004-00228-00001 Cultivo:62000 PASTOS PERMANENTES DE 5 O MAS AÑOS-SIN VARIEDAD Secano Ref:170000007251535 Recinto:18-019-004-00229-00001 Cultivo:62000 PASTOS PERMANENTES DE 5 O MAS AÑOS-SIN VARIEDAD Secano Ref:170000007251536 Recinto:18-019-004-00232-00001 Cultivo:62000 PASTOS PERMANENTES DE 5 O MAS AÑOS-SIN VARIEDAD Secano Ref:170000007251537 Recinto:18-019-004-00233-00001 Cultivo:62000 PASTOS PERMANENTES DE 5 O MAS AÑOS-SIN VARIEDAD Secano Ref:170000007251548 Recinto:18-019-004-00237-00001 Cultivo:62000 PASTOS PERMANENTES DE 5 O MAS AÑOS-SIN VARIEDAD Secano Ref:170000007251552 Recinto:18-019-004-00241-00001 Cultivo:62000 PASTOS PERMANENTES DE 5 O MAS AÑOS-SIN VARIEDAD Secano Ref:170000007251550 Recinto:18-019-004-00263-00001 Cultivo:62000 PASTOS PERMANENTES DE 5 O MAS AÑOS-SIN VARIEDAD Secano Ref:170000007251551 Recinto:18-019-004-00264-00001 Cultivo:62000 PASTOS PERMANENTES DE 5 O MAS AÑOS-SIN VARIEDAD Secano Ref:170000007251540 Recinto:18-019-004-00289-00001 Cultivo:62000 PASTOS PERMANENTES DE 5 O MAS AÑOS-SIN VARIEDAD Secano Ref:170000007251533 Recinto:18-019-004-00318-00001 Cultivo:62000 PASTOS PERMANENTES DE 5 O MAS AÑOS-SIN VARIEDAD Secano Ref:170000007251534 Recinto:18-019-004-00319-00001 Cultivo:62000 PASTOS PERMANENTES DE 5 O MAS AÑOS-SIN VARIEDAD Secano Ref:170000007251539 Recinto:18-019-004-00336-00001 Cultivo:62000 PASTOS PERMANENTES DE 5 O MAS AÑOS-SIN VARIEDAD Secano Ref:170000007251587 Recinto:18-019-004-00350-00001 Cultivo:62000 PASTOS PERMANENTES DE 5 O MAS AÑOS-SIN VARIEDAD Secano Ref:170000007251452 Recinto:18-019-004-00360-00001 Cultivo:62000 PASTOS PERMANENTES DE 5 O MAS AÑOS-SIN VARIEDAD Secano Ref:170000007251586 Recinto:18-019-005-00132-00001 Cultivo:62000 PASTOS PERMANENTES DE 5 O MAS AÑOS-SIN VARIEDAD Secano Ref:170000007251590 Recinto:18-031-003-00002-00002 Cultivo:62000 PASTOS PERMANENTES DE 5 O MAS AÑOS-SIN VARIEDAD Secano Ref:170000007251585 Recinto:18-031-003-00005-00001 Cultivo:62000 PASTOS PERMANENTES DE 5 O MAS AÑOS-SIN VARIEDAD Secano Ref:4550120 Recinto:18-031-900-99000-99001 Cultivo:62000 PASTOS PERMANENTES DE 5 O MAS AÑOS-SIN VARIEDAD Secano Ref:170000007251500 Recinto:18-119-001-00182-00002 Cultivo:20000 BARBECHO TRADICIONAL-SIN VARIEDAD Regadío Ref:170000007251495 Recinto:18-119-001-00186-00002 Cultivo:20000 BARBECHO TRADICIONAL-SIN VARIEDAD Regadío Ref:170000007251496 Recinto:18-119-001-00187-00001 Cultivo:20000 BARBECHO TRADICIONAL-SIN VARIEDAD Regadío Ref:170000007251498 Recinto:18-119-001-00194-00001 Cultivo:20000 BARBECHO TRADICIONAL-SIN VARIEDAD Regadío Ref:170000007251670 Recinto:18-119-003-00203-00001 Cultivo:306000 MEZCLA AVENA-CEBADA-SIN VARIEDAD Regadío Ref:170000007251504 Recinto:18-119-003-00203-00002 Cultivo:306000 MEZCLA AVENA-CEBADA-SIN VARIEDAD Regadío Ref:170000007251505 Recinto:18-119-003-00207-00002 Cultivo:306000 MEZCLA AVENA-CEBADA-SIN VARIEDAD Regadío Ref:170000007251506 Recinto:18-119-003-00208-00001 Cultivo:306000 MEZCLA AVENA-CEBADA-SIN VARIEDAD Regadío Ref:170000007251479 Recinto:18-119-003-00209-00002 Cultivo:306000 MEZCLA AVENA-CEBADA-SIN VARIEDAD Regadío Ref:170000007251456 Recinto:18-119-003-00248-00001 Cultivo:20000 BARBECHO TRADICIONAL-SIN VARIEDAD Regadío Ref:4666540 Recinto:18-119-004-00316-00001 Cultivo:20000 BARBECHO TRADICIONAL-SIN VARIEDAD Regadío Ref:170000007251469 Recinto:18-119-007-00100-00001 Cultivo:20000 BARBECHO TRADICIONAL-SIN VARIEDAD Regadío Ref:-1076486 Recinto:18-119-900-09600-00037 Cultivo:20000 BARBECHO TRADICIONAL-SIN VARIEDAD Regadío Ref:170000007251625 Recinto:18-187-014-00003-00003 Cultivo:62000 PASTOS PERMANENTES DE 5 O MAS AÑOS-SIN VARIEDAD Secano Ref:170000007251580 Recinto:18-187-014-00003-00004 Cultivo:62000 PASTOS PERMANENTES DE 5 O MAS AÑOS-SIN VARIEDAD Secano Ref:170000007251606 Recinto:18-187-014-00003-00006 Cultivo:62000 PASTOS PERMANENTES DE 5 O MAS AÑOS-SIN VARIEDAD Secano</p>
101007	<p>Expediente afectado por condicionalidad (art. 32 de Orden 28 marzo 2023) Porcentaje Reducción:0</p>

(1) Superficie declarada admisible ajustada con la superficie comprometida.
 (2) Factor de penalización valorando el alcance para el tipo de compromiso.

Puede verificar la integridad de una copia de este documento mediante la lectura del código QR adjunto o mediante el acceso a la dirección https://ws050.juntadeandalucia.es/verificarFirma indicando el código de VERIFICACIÓN				
FIRMADO POR	JUAN JOSE SOLER GARCIA ROCIO GUIJARRO MILLAN	FECHA	03/07/2024	
VERIFICACIÓN	Pk2jm6MP8Q4FQJJZRRTHBNMQA26B8	PÁGINA	54/3256	



<u>APELLIDOS Y NOMBRE / RAZÓN SOCIAL</u>	<u>NIF</u>	<u>EXPEDIENTE</u>	<u>ANUALIDAD DE PAGO</u>		
AGUILERA DELGADO TORCUATO	****5066*	1226878	1ª		
<u>IMPORTE POR ANUALIDAD</u>					
	2023	2024	2025	2026	2027
IMPORTE MÁXIMO SUBVENCIONABLE	1.017,51 €	1.017,51 €	1.017,51 €	1.017,51 €	1.017,51 €
IMPORTE MEDIO DE TRANSFERENCIA (€/ha)	349,66 €	349,66 €	349,66 €	349,66 €	349,66 €

<u>RESUMEN DE UNIDADES</u>										
<u>Cód</u>	<u>GRUPO DE PAGO</u>	<u>Sup. Dec. Admisible (ha)</u>	<u>Sup. Comprometida (ha)</u>	<u>Sup. ajustada compromiso (1) (ha)</u>	<u>% sobredec.</u>	<u>Sup. Propuesta (ha)</u>	<u>Importe Declarado</u>	<u>Importe Topado</u>	<u>Importe Propuesto</u>	<u>Importe tras sobredec.</u>
433	FRUTALES REGADÍO	3,22		2,91	0,00	2,91	1.017,51	1.017,51	1.017,51	1.017,51
TOTAL		3,22	2,91	2,91		2,91	1.017,51	1.017,51	1.017,51	1.017,51

<u>APLICACIÓN DE REDUCCIONES Y PENALIZACIONES</u>							<u>IMPORTE (Euros)</u>	
<u>GRUPO DE PAGO</u>	<u>Importe Calculado</u>	<u>Importe prerreduc.</u>	<u>Criterios de subvencionabilidad y compromisos</u>	<u>Presentación tardía</u>	<u>Omisión declaración</u>	<u>Condicionalidad</u>	<u>PROPUESTO</u>	
FRUTALES REGADÍO	1.017,51	1.017,51	0,00	0,00	0,00	0,00	1.017,51	
TOTAL	1.017,51	1.017,51					1.017,51	

<u>RESUMEN DE PAGOS</u>					<u>IMPORTE (Euros)</u>				
					<u>PROPUESTO</u>	<u>FEADER (Eje 2)</u>		<u>MAPA</u>	<u>CAPADR</u>
					PROPUESTO	1.017,51	864,88	99,82	52,81

<u>RECINTOS PROPUESTOS</u>														
<u>REF.</u>	<u>REFERENCIA SIGPAC</u>	<u>CULTIVO</u>	<u>DESCRIPCIÓN CULTIVO</u>	<u>S/R</u>	<u>G.PAGO</u>	<u>PEND. MEDIA (%)</u>	<u>SUP. DEC. ADMISIBLE (ha)</u>	<u>SUP. COMPROM. (ha)</u>	<u>SUP. AJUSTADA COMPROM. (1) (ha)</u>	<u>SUP. CONV. SIGPAC (ha)</u>	<u>SUP. CERTIE (ha)</u>	<u>SUP. CAMPO DECLARADO (ha)</u>	<u>SUP. DEC. REDUCIDA (ha)</u>	<u>SUP. PROPUESTA (ha)</u>
-1549473	18-091-023-00161-006	105018	MELOCOTONEROS-ANDROSS	R	433	11,00	0,65	0,34	0,34		0,63		0,34	0,34
1700000006325176	18-059-026-00001-003	105018	MELOCOTONEROS-ANDROSS	R	433	6,90	0,21	0,21	0,21		0,21		0,21	0,21
1700000006325177	18-059-026-00002-001	105018	MELOCOTONEROS-ANDROSS	R	433	8,40	0,34	0,34	0,34		0,34		0,34	0,34
1700000006325178	18-091-023-00125-006	105018	MELOCOTONEROS-ANDROSS	R	433	8,30	2,02	2,02	2,02		2,02		2,02	2,02

<u>INCIDENCIAS</u>	
<u>INCIDENCIA</u>	<u>DESCRIPCIÓN</u>
219	Superficie declarada sobre un mismo recinto, en un mismo expediente, mayor que la superficie total del recinto SIGPAC. Ref.-1549473 Recinto:18-091-023-00161-00006 Cultivo:105018 MELOCOTONEROS-ANDROSS Regadío Suma de superficies declaradas para este recinto por el solicitante (Áreas):124 Superficie SIGPAC total para el recinto (Áreas):65 Exceso de superficie declarada (Hectáreas):0,31

(1) Superficie declarada admisible ajustada con la superficie comprometida.
(2) Factor de penalización valorando el alcance para el tipo de compromiso.

Puede verificar la integridad de una copia de este documento mediante la lectura del código QR adjunto o mediante el acceso a la dirección https://ws050.juntadeandalucia.es/verificarFirma indicando el código de VERIFICACIÓN				
FIRMADO POR	JUAN JOSE SOLER GARCIA	FECHA	03/07/2024	
	ROCIO GUIJARRO MILLAN			
VERIFICACIÓN	Pk2jm6MP8Q4FQJJZRRTHBNMQA26B8	PÁGINA	55/3256	

Es copia auténtica de documento electrónico



APELLIDOS Y NOMBRE / RAZÓN SOCIAL

AGUILERA GOMEZ JESUS MANUEL

NIF

****5776*

EXPEDIENTE

1233008

ANUALIDAD DE PAGO

1ª

IMPORTE POR ANUALIDAD

	2023	2024	2025	2026	2027
IMPORTE MÁXIMO SUBVENCIONABLE	1.950,48 €	1.950,48 €	1.950,48 €	1.950,48 €	1.950,48 €
IMPORTE MEDIO DE TRANSFERENCIA (€/ha)	216,24 €	216,24 €	216,24 €	216,24 €	216,24 €

RESUMEN DE UNIDADES

Cód	GRUPO DE PAGO	Sup. Dec. Admisible (ha)	Sup. Comprometida (ha)	Sup. ajustada compromiso (1) (ha)	% sobredec.	Sup. Propuesta (ha)	Importe Declarado	Importe Topado	Importe Propuesto	Importe tras sobredec.
432	FRUTALES SECANO	9,02		9,02	0,00	9,02	1.950,48	1.950,48	1.950,48	1.950,48
TOTAL		9,02	9,02	9,02		9,02	1.950,48	1.950,48	1.950,48	1.950,48

APLICACIÓN DE REDUCCIONES Y PENALIZACIONES

GRUPO DE PAGO	Importe Calculado	Importe prereduc.	Criterios de subvencionabilidad y compromisos	Presentación tardía	Omisión declaración	Condicionality	IMPORTE (Euros) PROPUESTO
FRUTALES SECANO	1.950,48	1.950,48	0,00	0,00	0,00	0,00	1.950,48
TOTAL	1.950,48	1.950,48					1.950,48

RESUMEN DE PAGOS

	IMPORTE (Euros)		
	PROPUESTO	FEADER (Eje 2)	MAPA
PROPUESTO	1.950,48	1.657,91	191,34
			CAPADR 101,23

RECINTOS PROPUESTOS

REF.	REFERENCIA SIGPAC	CULTIVO	DESCRIPCIÓN CULTIVO	S/R	G.PAGO	PEND. MEDIA (%)	SUP. DEC. ADMISIBLE (ha)	SUP. COMPROM. (ha)	SUP. AJUSTADA COMPROM. (1) (ha)	SUP. CONV. SIGPAC (ha)	SUP. CERTIE (ha)	SUP. CAMPO (ha)	SUP. CAMPO DETER. CULT. DECLARADO (ha)	SUP. DEC. REDUCIDA (ha)	SUP. PROPUESTA (ha)
1700000006043174	18-002-001-00026-001	104022	ALMENDROS-LARGUETA	S	432	23,50	8,85	8,85	8,85		8,85			8,85	8,85
1700000006043175	18-002-001-00026-006	104024	ALMENDROS-MARCONA	S	432	11,80	0,17	0,17	0,17		0,17			0,17	0,17

(1) Superficie declarada admisible ajustada con la superficie comprometida.
 (2) Factor de penalización valorando el alcance para el tipo de compromiso.

Puede verificar la integridad de una copia de este documento mediante la lectura del código QR adjunto o mediante el acceso a la dirección <https://ws050.juntadeandalucia.es/verificarFirma> indicando el código de VERIFICACIÓN

FIRMADO POR	JUAN JOSE SOLER GARCIA	FECHA	03/07/2024	
	ROCIO GUIJARRO MILLAN			
VERIFICACIÓN	Pk2jm6MP8Q4FQJJZRRTHBNMQA26B8	PÁGINA	56/3256	



APELLIDOS Y NOMBRE / RAZÓN SOCIAL

AGUIRRE ARJONA ROSARIO

NIF
****7017*

EXPEDIENTE
1072708

ANUALIDAD DE PAGO

1ª

IMPORTE POR ANUALIDAD

	2023	2024	2025	2026	2027
IMPORTE MÁXIMO SUBVENCIONABLE	15.117,00 €	15.117,00 €	15.117,00 €	15.117,00 €	15.117,00 €
IMPORTE MEDIO DE TRANSFERENCIA (€/ha)	84,01 €	84,01 €	84,01 €	84,01 €	84,01 €

RESUMEN DE UNIDADES

Cód	GRUPO DE PAGO	Sup. Dec. Admisible (ha)	Sup. Comprometida (ha)	Sup. ajustada compromiso (1) (ha)	% sobredec.	Sup. Propuesta (ha)	Importe Declarado	Importe Topado	Importe Propuesto	Importe tras sobredec.
426	HERBÁCEOS	123,11		100,00	0,00	100,00	15.117,00	15.117,00	15.117,00	15.117,00
434	HERBÁCEOS NO ELEGIBLES	79,95		79,95	0,00	79,95	0,00	0,00	0,00	0,00
TOTAL		203,06	179,95	179,95		179,95	15.117,00	15.117,00	15.117,00	15.117,00

APLICACIÓN DE REDUCCIONES Y PENALIZACIONES

GRUPO DE PAGO	Importe Calculado	Importe prereduc.	Criterios de subvencionabilidad y compromisos	Presentación tardía	Omisión declaración	Condicionalidad	IMPORTE (Euros)
							PROPUESTO
HERBÁCEOS	15.117,00	15.117,00	0,00	0,00	0,00	0,00	15.117,00
HERBÁCEOS NO ELEGIBLES	0,00	0,00	0,00	0,00	0,00	0,00	0,00
TOTAL	15.117,00	15.117,00					15.117,00

RESUMEN DE PAGOS

PROPUESTO	IMPORTE (Euros)			
	PROPUESTO	FEADER (Eje 2)	MAPA	CAPADR
PROPUESTO	15.117,00	12.849,45	1.482,98	784,57

(1) Superficie declarada admisible ajustada con la superficie comprometida.

(2) Factor de penalización valorando el alcance para el tipo de compromiso.

Puede verificar la integridad de una copia de este documento mediante la lectura del código QR adjunto o mediante el acceso a la dirección <https://ws050.juntadeandalucia.es/verificarFirma> indicando el código de VERIFICACIÓN

FIRMADO POR	JUAN JOSE SOLER GARCIA	FECHA	03/07/2024	
	ROCIO GUIJARRO MILLAN			
VERIFICACIÓN	Pk2jm6MP8Q4FQJJZRRTHBNMQA26B8	PÁGINA	57/3256	



RECINTOS PROPUESTOS

REF.	REFERENCIA SIGPAC	CULTIVO	DESCRIPCIÓN CULTIVO	S/R	G.PAGO	PEND. MEDIA (%)	SUP. DEC. ADMISIBLE (ha)	SUP. COMPROM. (ha)	SUP. AJUSTADA COMPR.(1) (ha)	SUP. CONV. SIGPAC (ha)	SUP. CERTIF. (ha)	SUP. CAMPO (ha)	SUP. CAMPO DETER. CULT. DECLARADO (ha)	SUP. DEC. REDUCIDA (ha)	SUP. PROPUESTA (ha)
-723996	18-149-002-00050-003	5000	CEBADA-SIN VARIEDAD	S	426	1,10	2,56	2,56	2,56		2,56			2,56	2,56
-718121	18-149-005-00018-004	53000	YEROS-SIN VARIEDAD	S	426	6,00	6,66	6,44	6,44		6,44			6,44	6,44
-718007	18-149-005-00019-001	53000	YEROS-SIN VARIEDAD	S	426	3,50	5,59	5,59	5,59		5,59			5,59	5,59
-716593	18-149-002-00045-001	5000	CEBADA-SIN VARIEDAD	S	426	1,10	1,25	1,25	1,25		1,25			1,25	1,25
1700000005872961	18-149-001-00012-001	5000	CEBADA-SIN VARIEDAD	S	426	3,20	3,00	3,00	3,00		3,00			3,00	3,00
1700000005872962	18-149-002-00259-001	5000	CEBADA-SIN VARIEDAD	S	426	4,10	0,46	0,46	0,46		0,46			0,46	0,46
1700000005872964	18-149-005-00088-001	5000	CEBADA-SIN VARIEDAD	S	426	6,80	0,81	0,81	0,81		0,81			0,81	0,81
1700000005872966	18-149-002-00063-005	5000	CEBADA-SIN VARIEDAD	S	426	7,50	11,24	11,24	11,24		11,24			11,24	11,24
1700000005872967	18-149-001-00025-018	8000	AVENA-SIN VARIEDAD	S	426	9,10	19,16	19,16	19,16		19,16			19,16	19,16
1700000005872968	18-149-002-00064-001	5000	CEBADA-SIN VARIEDAD	S	426	6,50	3,37	3,37	3,37		3,37			3,37	3,37
1700000005872969	18-149-002-00084-001	5000	CEBADA-SIN VARIEDAD	S	426	2,00	7,01	7,01	7,01		7,01			7,01	7,01
1700000005872970	18-149-002-00088-001	8000	AVENA-SIN VARIEDAD	S	426	10,10	7,18	4,72	4,72		4,72			4,72	4,72
1700000005872980	18-149-002-00050-003	53000	YEROS-SIN VARIEDAD	S	426	1,10	10,21	10,21	10,21		10,21			10,21	10,21
1700000005872981	18-149-002-00252-001	5000	CEBADA-SIN VARIEDAD	S	426	1,90	0,98	0,98	0,98		0,98			0,98	0,98
1700000005872991	18-149-002-00053-011	5000	CEBADA-SIN VARIEDAD	S	426	6,10	0,30	0,30	0,30		0,30			0,30	0,30
1700000005872995	18-149-002-00045-001	5000	CEBADA-SIN VARIEDAD	S	426	1,10	2,19	2,19	2,19		2,19			2,19	2,19
1700000005872996	18-149-001-00234-001	5000	CEBADA-SIN VARIEDAD	S	426	1,70	2,83	2,83	2,83		2,83			2,83	2,83
1700000005872999	18-149-015-00137-001	8000	AVENA-SIN VARIEDAD	S	426	4,60	9,29	9,29	9,29		9,29			9,29	9,29
1700000005873001	18-149-002-00048-001	5000	CEBADA-SIN VARIEDAD	S	426	0,60	2,82	2,82	2,82		2,82			2,82	2,82
1700000005873002	18-149-002-00049-001	5000	CEBADA-SIN VARIEDAD	S	426	0,60	2,92	2,92	2,92		2,92			2,92	2,92
1700000005873003	18-149-002-00148-002	5000	CEBADA-SIN VARIEDAD	S	426	1,80	17,52	17,52	17,52		17,52			17,52	17,52
1700000005873006	18-149-019-00012-001	8000	AVENA-SIN VARIEDAD	S	426	4,50	0,44	0,44	0,44		0,44			0,44	0,44
1700000005873008	18-149-002-00053-006	8000	AVENA-SIN VARIEDAD	S	426	5,20	3,21	3,21	3,21		3,21			3,21	3,21
1700000005873009	18-149-002-00250-002	5000	CEBADA-SIN VARIEDAD	S	426	2,20	0,24	0,24	0,24		0,24			0,24	0,24
1700000005873010	18-149-002-00191-001	8000	AVENA-SIN VARIEDAD	S	426	6,40	1,87	1,87	1,87		1,87			1,87	1,87
-720567	18-149-002-00050-003	20000	BARBECHO TRADICIONAL-SIN VARIEDAD	S	434	1,10	3,01	3,01	3,01		3,01			3,01	3,01
1700000005872963	18-149-005-00082-001	20000	BARBECHO TRADICIONAL-SIN VARIEDAD	S	434	4,00	0,21	0,21	0,21		0,21			0,21	0,21
1700000005872965	18-149-005-00154-002	20000	BARBECHO TRADICIONAL-SIN VARIEDAD	S	434	1,00	2,94	2,94	2,94		2,94			2,94	2,94
1700000005872971	18-149-002-00110-001	20000	BARBECHO TRADICIONAL-SIN VARIEDAD	S	434	1,40	3,72	3,72	3,72		3,72			3,72	3,72
1700000005872972	18-149-002-00053-003	20000	BARBECHO TRADICIONAL-SIN VARIEDAD	S	434	2,50	11,60	11,60	11,60		11,60			11,60	11,60
1700000005872974	18-149-002-00059-003	20000	BARBECHO TRADICIONAL-SIN VARIEDAD	S	434	9,10	19,36	19,36	19,36		19,36			19,36	19,36
1700000005872975	18-149-002-00062-003	20000	BARBECHO TRADICIONAL-SIN VARIEDAD	S	434	5,30	6,41	6,41	6,41		6,41			6,41	6,41
1700000005872976	18-149-002-00109-001	20000	BARBECHO TRADICIONAL-SIN VARIEDAD	S	434	1,20	0,54	0,54	0,54		0,54			0,54	0,54
1700000005872977	18-149-001-00025-018	20000	BARBECHO TRADICIONAL-SIN VARIEDAD	S	434	9,10	0,47	0,47	0,47		0,47			0,47	0,47
1700000005872978	18-149-001-00025-021	20000	BARBECHO TRADICIONAL-SIN VARIEDAD	S	434	12,50	1,06	1,06	1,06		1,06			1,06	1,06
1700000005872979	18-149-001-00025-027	20000	BARBECHO TRADICIONAL-SIN VARIEDAD	S	434	5,40	0,09	0,09	0,09		0,09			0,09	0,09
1700000005872982	18-149-021-00187-001	20000	BARBECHO TRADICIONAL-SIN VARIEDAD	S	434	4,10	3,77	3,77	3,77		3,77			3,77	3,77
1700000005872984	18-149-002-00050-001	20000	BARBECHO TRADICIONAL-SIN VARIEDAD	S	434	10,50	1,40	1,40	1,40		1,40			1,40	1,40
1700000005872985	18-149-002-00053-002	20000	BARBECHO TRADICIONAL-SIN VARIEDAD	S	434	8,90	1,75	1,75	1,75		1,75			1,75	1,75
1700000005872986	18-149-001-00023-019	20000	BARBECHO TRADICIONAL-SIN VARIEDAD	S	434	2,90	2,14	2,14	2,14		2,14			2,14	2,14
1700000005872987	18-149-001-00025-019	20000	BARBECHO TRADICIONAL-SIN VARIEDAD	S	434	11,20	5,30	5,30	5,30		5,30			5,30	5,30
1700000005872988	18-149-002-00057-001	20000	BARBECHO TRADICIONAL-SIN VARIEDAD	S	434	11,10	0,25	0,25	0,25		0,25			0,25	0,25
1700000005872989	18-149-002-00059-001	20000	BARBECHO TRADICIONAL-SIN VARIEDAD	S	434	5,50	0,16	0,16	0,16		0,16			0,16	0,16
1700000005872990	18-149-002-00053-005	20000	BARBECHO TRADICIONAL-SIN VARIEDAD	S	434	12,20	1,29	1,29	1,29		1,29			1,29	1,29
1700000005872992	18-149-001-00023-002	20000	BARBECHO TRADICIONAL-SIN VARIEDAD	S	434	6,80	5,64	5,64	5,64		5,64			5,64	5,64
1700000005872993	18-149-001-00025-014	20000	BARBECHO TRADICIONAL-SIN VARIEDAD	S	434	5,80	3,41	3,41	3,41		3,41			3,41	3,41
1700000005872994	18-149-002-00059-002	20000	BARBECHO TRADICIONAL-SIN VARIEDAD	S	434	5,90	0,21	0,21	0,21		0,21			0,21	0,21
1700000005872997	18-149-001-00033-001	20000	BARBECHO TRADICIONAL-SIN VARIEDAD	S	434	4,30	2,45	2,45	2,45		2,45			2,45	2,45
1700000005872998	18-149-001-00032-001	20000	BARBECHO TRADICIONAL-SIN VARIEDAD	S	434	6,20	2,40	2,40	2,40		2,40			2,40	2,40
1700000005873004	18-149-002-00053-001	20000	BARBECHO TRADICIONAL-SIN VARIEDAD	S	434	5,10	0,32	0,32	0,32		0,32			0,32	0,32
1700000005873005	18-149-002-00050-007	20000	BARBECHO TRADICIONAL-SIN VARIEDAD	S	434	3,70	0,05	0,05	0,05		0,05			0,05	0,05

(1) Superficie declarada admisible ajustada con la superficie comprometida.
 (2) Factor de penalización valorando el alcance para el tipo de compromiso.

Puede verificar la integridad de una copia de este documento mediante la lectura del código QR adjunto o mediante el acceso a la dirección https://ws050.juntadeandalucia.es/verificarFirma indicando el código de VERIFICACIÓN					
FIRMADO POR	JUAN JOSE SOLER GARCIA ROCIO GUIJARRO MILLAN		FECHA		03/07/2024
VERIFICACIÓN	Pk2jm6MP8Q4FQJJZRRTHBNMQA26B8		PÁGINA		58/3256



APELLIDOS Y NOMBRE / RAZÓN SOCIAL

ALAMOVI S.L

NIF
****8520*

EXPEDIENTE
13000044

ANUALIDAD DE PAGO
1ª

IMPORTE POR ANUALIDAD

	2023	2024	2025	2026	2027
IMPORTE MÁXIMO SUBVENCIONABLE	10.808,65 €	10.808,65 €	10.808,65 €	10.808,65 €	10.808,65 €
IMPORTE MEDIO DE TRANSFERENCIA (€/ha)	70,22 €	70,22 €	70,22 €	70,22 €	70,22 €

RESUMEN DE UNIDADES

Cód	GRUPO DE PAGO	Sup. Dec. Admisible (ha)	Sup. Comprometida (ha)	Sup. ajustada compromiso (1) (ha)	% sobredec.	Sup. Propuesta (ha)	Importe Declarado	Importe Topado	Importe Propuesto	Importe tras sobredec.
426	HERBÁCEOS	71,53		71,50	0,00	71,50	10.808,65	10.808,65	10.808,65	10.808,65
434	HERBÁCEOS NO ELEGIBLES	82,42		82,42	0,00	82,42	0,00	0,00	0,00	0,00
TOTAL		153,95	153,92	153,92		153,92	10.808,65	10.808,65	10.808,65	10.808,65

APLICACIÓN DE REDUCCIONES Y PENALIZACIONES

GRUPO DE PAGO	Importe Calculado	Importe prereduc.	Criterios de subvencionabilidad y compromisos	Presentación tardía	Omisión declaración	Condicionabilidad	IMPORTE (Euros) PROPUESTO
HERBÁCEOS	10.808,65	10.808,65	0,00	0,00	2,00	0,00	10.592,48
HERBÁCEOS NO ELEGIBLES	0,00	0,00	0,00	0,00	2,00	0,00	0,00
TOTAL	10.808,65	10.808,65					10.592,48

RESUMEN DE PAGOS

	IMPORTE (Euros)			
	PROPUESTO	FEADER (Eje 2)	MAPA	CAPADR
PROPUESTO	10.592,48	9.003,61	1.039,12	549,75

RECINTOS PROPUESTOS

REF.	REFERENCIA SIGPAC	CULTIVO	DESCRIPCIÓN CULTIVO	S/R G.PAGO	PEND. MEDIA (%)	SUP. DEC. ADMISIBLE (ha)	SUP. COMPROM. (ha)	SUP. AJUSTADA COMPR.(1) (ha)	SUP. CONV. SIGPAC (ha)	SUP. CERTIF. (ha)	SUP. CAMPO (ha)	SUP. CAMPO DETER. CULT. DECLARADO (ha)	SUP. DEC. REDUCIDA (ha)	SUP. PROPUESTA (ha)
7040362	18-057-002-00072-056	5000	CEBADA-SIN VARIEDAD	S	426	8,30	6,35	6,35	6,35	6,35			6,35	6,35
7040364	18-057-002-00072-141	5000	CEBADA-SIN VARIEDAD	S	426	15,50	0,01	0,01	0,01	0,01			0,01	0,01
7040365	18-057-002-00072-047	5000	CEBADA-SIN VARIEDAD	S	426	8,60	1,56	1,56	1,56	1,56			1,56	1,56
7040372	18-057-002-00072-048	5000	CEBADA-SIN VARIEDAD	S	426	6,70	7,26	7,23	7,23	7,26			7,23	7,23
7040375	18-057-002-00072-057	5000	CEBADA-SIN VARIEDAD	S	426	7,40	54,50	54,50	54,50	54,50			54,50	54,50
7040376	18-057-002-00072-055	5000	CEBADA-SIN VARIEDAD	S	426	13,10	1,85	1,85	1,85	1,85			1,85	1,85
7040363	18-057-006-00008-002	20000	BARBECHO TRADICIONAL-SIN VARIEDAD	S	434	8,40	32,61	32,61	32,61	32,61			32,61	32,61
7040366	18-057-006-00008-003	20000	BARBECHO TRADICIONAL-SIN VARIEDAD	S	434	7,40	0,31	0,31	0,31	0,31			0,31	0,31
7040367	18-057-006-00009-005	20000	BARBECHO TRADICIONAL-SIN VARIEDAD	S	434	3,20	2,77	2,77	2,77	2,77			2,77	2,77
7040368	18-057-006-00011-001	20000	BARBECHO TRADICIONAL-SIN VARIEDAD	S	434	4,50	0,84	0,84	0,84	0,84			0,84	0,84
7040369	18-057-006-00009-002	20000	BARBECHO TRADICIONAL-SIN VARIEDAD	S	434	7,70	30,62	30,62	30,62	30,62			30,62	30,62
7040370	18-057-005-00011-003	20000	BARBECHO TRADICIONAL-SIN VARIEDAD	S	434	9,00	6,41	6,41	6,41	6,41			6,41	6,41
7040371	18-057-006-00013-007	20000	BARBECHO TRADICIONAL-SIN VARIEDAD	S	434	6,90	1,07	1,07	1,07	1,07			1,07	1,07
7040373	18-057-006-00009-005	20000	BARBECHO TRADICIONAL-SIN VARIEDAD	S	434	3,20	2,99	2,99	2,99	2,99			2,99	2,99
7040374	18-057-002-00081-001	20000	BARBECHO TRADICIONAL-SIN VARIEDAD	S	434	4,10	0,39	0,39	0,39	0,39			0,39	0,39
7040377	18-057-005-00006-010	20000	BARBECHO TRADICIONAL-SIN VARIEDAD	S	434	5,90	2,12	2,12	2,12	2,12			2,12	2,12
7040378	18-057-002-00071-001	20000	BARBECHO TRADICIONAL-SIN VARIEDAD	S	434	8,50	0,52	0,52	0,52	0,52			0,52	0,52
7040379	18-057-006-00008-001	20000	BARBECHO TRADICIONAL-SIN VARIEDAD	S	434	7,70	1,77	1,77	1,77	1,77			1,77	1,77

INCIDENCIAS

INCIDENCIA DESCRIPCIÓN

- 256 Solicitud con recintos no declarados en campaña actual con una reducción por omisión de superficie superior al 3%
CÓDIGO PARA EL PORCENTAJE DE REDUCCIÓN POR OMISIÓN QUE CORRESPONDE A LA SOLICITUD:2
- 4272 Verifica que las líneas de declaración de las Solicitudes Únicas no tienen solapes con la capa de Retroactividad Gráfica (ambas de la misma campaña) a nivel de expediente/línea de declaración gráfica de la solicitud.
Ref:7040372 Recinto:18-057-002-00072-00048 Cultivo: - Agregado de la referencia del recinto.:0 Zona de la referencia del recinto.:0 Superficie solapada.:0,03 Id. Incid.:95948592

(1) Superficie declarada admisible ajustada con la superficie comprometida.
(2) Factor de penalización valorando el alcance para el tipo de compromiso.

Puede verificar la integridad de una copia de este documento mediante la lectura del código QR adjunto o mediante el acceso a la dirección https://ws050.juntadeandalucia.es/verificarFirma indicando el código de VERIFICACIÓN					
FIRMADO POR	JUAN JOSE SOLER GARCIA		FECHA		03/07/2024
	ROCIO GUIJARRO MILLAN				
VERIFICACIÓN	Pk2jm6MP8Q4FQJJZRRTHBNMQA26B8		PÁGINA		59/3256



APELLIDOS Y NOMBRE / RAZÓN SOCIAL ALARCON GARCIA ANTONIO
NIF ****1304*
EXPEDIENTE 1207096
ANUALIDAD DE PAGO 1ª

IMPORTE POR ANUALIDAD

	2023	2024	2025	2026	2027
IMPORTE MÁXIMO SUBVENCIONABLE	6.161,25 €	6.161,25 €	6.161,25 €	6.161,25 €	6.161,25 €
IMPORTE MEDIO DE TRANSFERENCIA (€/ha)	82,15 €	82,15 €	82,15 €	82,15 €	82,15 €

RESUMEN DE UNIDADES

Cód	GRUPO DE PAGO	Sup. Dec. Admisible (ha)	Sup. Comprometida (ha)	Sup. ajustada compromiso (1) (ha)	% sobredec.	Sup. Propuesta (ha)	Importe Declarado	Importe Topado	Importe Propuesto	Importe tras sobredec.
428	PASTOS ASOCIADOS A GANADERÍA ECOLÓGICA	121,84		75,00	0,00	75,00	6.161,25	6.161,25	6.161,25	6.161,25
TOTAL		121,84	75,00	75,00		75,00	6.161,25	6.161,25	6.161,25	6.161,25

APLICACIÓN DE REDUCCIONES Y PENALIZACIONES

GRUPO DE PAGO	Importe Calculado	Importe prereduc.	Criterios de subvencionabilidad y compromisos	Presentación tardía	Omisión declaración	Condicionidad	IMPORTE (Euros) PROPUESTO
PASTOS ASOCIADOS A GANADERÍA	6.161,25	6.161,25	0,00	0,00	0,00	0,00	6.161,25
TOTAL	6.161,25	6.161,25					6.161,25

RESUMEN DE PAGOS

	IMPORTE (Euros)			
	PROPUESTO	FEADER (Eje 2)	MAPA	CAPADR
PROPUESTO	6.161,25	5.237,06	604,42	319,77

RECINTOS PROPUESTOS

REF.	REFERENCIA SIGPAC	CULTIVO	DESCRIPCIÓN CULTIVO	S/R	G.PAGO	PEND. MEDIA (%)	SUP. DEC. ADMISIBLE (ha)	SUP. COMPROM. (ha)	SUP. AJUSTADA COMPR.(1) (ha)	SUP. CONV. SIGPAC (ha)	SUP. CERTIF. (ha)	SUP. CAMPO (ha)	SUP. CAMPO DECLARADO (ha)	SUP. DEC. REDUCIDA (ha)	SUP. PROPUESTA (ha)
6952020	18-047-900-99000-990	62000	PASTOS PERMANENTES DE 5 O MAS AÑOS-SIN VARIEDAD	S	428	52,05	121,84	121,84	121,84		121,84			121,84	121,84

INCIDENCIAS

INCIDENCIA DESCRIPCIÓN

- 100407 Explotación solicitada no forma parte de ningún organismo de control autorizado para la producción ecológica en Andalucía o fecha de inscripción posterior al plazo establecido (Anexo I. Criterios de Subvencionabilidad. Orden 28 de marzo de 2023).
 Explotación:ES140360000425 Especie:CAPRINA
 Explotación:ES140360000425 Especie:OVINA
- 100421 Recinto declarado por error para una operación de la 6503, que se ha corregido de oficio marcando la operación correcta, de acuerdo con la fecha de inscripción del recinto en la producción ecológica.
 Ref:6952020 Recinto:18-047-900-99000-99001 Cultivo:62000 PASTOS PERMANENTES DE 5 O MAS AÑOS-SIN VARIEDAD Secano

(1) Superficie declarada admisible ajustada con la superficie comprometida.
 (2) Factor de penalización valorando el alcance para el tipo de compromiso.

Puede verificar la integridad de una copia de este documento mediante la lectura del código QR adjunto o mediante el acceso a la dirección https://ws050.juntadeandalucia.es/verificarFirma indicando el código de VERIFICACIÓN				
FIRMADO POR	JUAN JOSE SOLER GARCIA	FECHA	03/07/2024	
	ROCIO GUIJARRO MILLAN			
VERIFICACIÓN	Pk2jm6MP8Q4FQJJZRRTHBNMQA26B8	PÁGINA	60/3256	



Datos considerados para el Cálculo de la Carga Ganadera mínima y máxima del expediente

Explotación	Especie	Inscrito en Sipea y Admisible	Ugm Calculada para CG Mínima	Ugm Calculada para CG Máxima
ES140360000425	CAPRINA	NO	0,00	2,18
ES140360000425	OVINA	NO	0,00	27,26
ES180460000123	CAPRINA	SI	1,53	1,53
ES180460000123	OVINA	SI	11,31	11,31
ES180460023000	CAPRINA	SI	2,28	2,28
ES180460023000	OVINA	SI	23,10	23,10
			38,22	67,66

Superficie determinada para Cálculo Carga Ganadera Mínima: 121,84 ha

Superficie determinada para Cálculo Carga Ganadera Máxima: 121,84 ha

Carga Ganadera Mínima Expediente: 0,31 ugm/ha

Carga Ganadera Máxima Expediente: 0,56 ugm/ha

Recintos Determinados para el Cálculo de Garga Ganadera Mínima

REF.	REFERENCIA SIGPAC	CULTIVO	DESCRIPCIÓN CULTIVO	S/R	SUP. PROPUESTA (ha)
6952020	18-047-900-99000-99001	62000	PASTOS PERMANENTES DE 5 O MAS AÑOS-SIN VARIEDAD	S	121,84

Recintos Determinados para el Cálculo de Garga Ganadera Máxima

REF.	REFERENCIA SIGPAC	CULTIVO	DESCRIPCIÓN CULTIVO	S/R	SUP. PROPUESTA (ha)
6952020	18-047-900-99000-99001	62000	PASTOS PERMANENTES DE 5 O MAS AÑOS-SIN VARIEDAD	S	121,84

Incidencias de carga ganadera

INCIDENCIA DESCRIPCIÓN

100407 Explotación solicitada no forma parte de ningún organismo de control autorizado para la producción ecológica en Andalucía o fecha de inscripción posterior al plazo establecido (Anexo I. Criterios de Subvencionabilidad. Orden 28 de marzo de 2023).
Explotación:ES140360000425 Especie:CAPRINA
Explotación:ES140360000425 Especie:OVINA

(1) Superficie declarada admisible ajustada con la superficie comprometida.
(2) Factor de penalización valorando el alcance para el tipo de compromiso.

Puede verificar la integridad de una copia de este documento mediante la lectura del código QR adjunto o mediante el acceso a la dirección <https://ws050.juntadeandalucia.es/verificarFirma> indicando el código de VERIFICACIÓN

FIRMADO POR	JUAN JOSE SOLER GARCIA	FECHA	03/07/2024	
	ROCIO GUIJARRO MILLAN			
VERIFICACIÓN	Pk2jm6MP8Q4FQJJZRRTHBNMQA26B8	PÁGINA	61/3256	



APELLIDOS Y NOMBRE / RAZÓN SOCIAL

ALARCON TAPIA JOSE ANTONIO

NIF
***2403*

EXPEDIENTE
1238277

ANUALIDAD DE PAGO

1ª

IMPORTE POR ANUALIDAD

	2023	2024	2025	2026	2027
IMPORTE MÁXIMO SUBVENCIONABLE	458,05 €	458,05 €	458,05 €	458,05 €	458,05 €
IMPORTE MEDIO DE TRANSFERENCIA (€/ha)	349,66 €	349,66 €	349,66 €	349,66 €	349,66 €

RESUMEN DE UNIDADES

Cód	GRUPO DE PAGO	Sup. Dec. Admisible (ha)	Sup. Comprometida (ha)	Sup. ajustada compromiso (1) (ha)	% sobredec.	Sup. Propuesta (ha)	Importe Declarado	Importe Topado	Importe Propuesto	Importe tras sobredec.
433	FRUTALES REGADÍO	1,31		1,31	0,00	1,31	458,05	458,05	458,05	458,05
TOTAL		1,31	1,31	1,31		1,31	458,05	458,05	458,05	458,05

APLICACIÓN DE REDUCCIONES Y PENALIZACIONES

GRUPO DE PAGO	Importe Calculado	Importe prereduc.	Criterios de subvencionabilidad y compromisos	Presentación tardía	Omisión declaración	Condicionalidad	IMPORTE (Euros) PROPUESTO
FRUTALES REGADÍO	458,05	458,05	0,00	0,00	0,00	0,00	458,05
TOTAL	458,05	458,05					458,05

RESUMEN DE PAGOS

	IMPORTE (Euros)			
	PROPUESTO	FEADER (Eje 2)	MAPA	CAPADR
PROPUESTO	458,05	389,34	44,93	23,78

RECINTOS PROPUESTOS

REF.	REFERENCIA SIGPAC	CULTIVO	DESCRIPCIÓN CULTIVO	S/R	G.PAGO	PEND. MEDIA (%)	SUP. DEC. ADMISIBLE (ha)	SUP. COMPROM. (ha)	SUP. AJUSTADA COMPROM. (1) (ha)	SUP. CONV. SIGPAC (ha)	SUP. CERTIE. (ha)	SUP. CAMPO (ha)	SUP. CAMPO DETER. CULT. DECLARADO (ha)	SUP. DEC. REDUCIDA (ha)	SUP. PROPUESTA (ha)
170000006691509	18-063-003-00063-001	209200	MANDARINO-MANDARINO COMÚN	R	433	7,90	0,27	0,27	0,27		0,27			0,27	0,27
170000006691510	18-063-003-00063-003	209200	MANDARINO-MANDARINO COMÚN	R	433	19,50	0,03	0,03	0,03		0,03			0,03	0,03
170000006691511	18-063-004-00078-001	207211	LIMONERO-COMUN	R	433	9,80	0,16	0,16	0,16		0,16			0,16	0,16
170000006691512	18-063-004-00308-007	207211	LIMONERO-COMUN	R	433	13,10	0,02	0,02	0,02		0,02			0,02	0,02
170000006691513	18-063-004-00185-001	207211	LIMONERO-COMUN	R	433	52,90	0,07	0,07	0,07		0,07			0,07	0,07
170000006691514	18-063-004-00078-001	206237	NARANJO-COMUNA	R	433	9,80	0,59	0,59	0,59		0,59			0,59	0,59
170000006691515	18-063-004-00126-001	206237	NARANJO-COMUNA	R	433	34,20	0,10	0,10	0,10		0,10			0,10	0,10
170000006691516	18-063-004-00128-001	206237	NARANJO-COMUNA	R	433	38,00	0,07	0,07	0,07		0,07			0,07	0,07

INCIDENCIAS

INCIDENCIA DESCRIPCIÓN

- 100402 Recinto solicitado no forma parte de ningún organismo de control autorizado para la producción ecológica en Andalucía o fecha de inscripción posterior al plazo establecido (Anexo I. Criterios de Subvencionabilidad. Orden 28 de marzo de 2023). Ref:-1626765 Recinto:18-063-003-00391-00001 Cultivo:209200 MANDARINO-MANDARINO COMÚN Regadio
- 100424 Solicita recinto que no está comprometido para la operación. Ref:-1626765 Recinto:18-063-003-00391-00001 Cultivo:209200 MANDARINO-MANDARINO COMÚN Regadio

(1) Superficie declarada admisible ajustada con la superficie comprometida.
(2) Factor de penalización valorando el alcance para el tipo de compromiso.

Puede verificar la integridad de una copia de este documento mediante la lectura del código QR adjunto o mediante el acceso a la dirección https://ws050.juntadeandalucia.es/verificarFirma indicando el código de VERIFICACIÓN					
FIRMADO POR	JUAN JOSE SOLER GARCIA		FECHA		03/07/2024
	ROCIO GUIJARRO MILLAN				
VERIFICACIÓN	Pk2jm6MP8Q4FQJJZRRTHBNMQA26B8		PÁGINA		62/3256



APELLIDOS Y NOMBRE / RAZÓN SOCIAL

ALBADA SERVEIS AGRARIS S.L.

NIF
****8858*

EXPEDIENTE
1255122

ANUALIDAD DE PAGO

1ª

IMPORTE POR ANUALIDAD

	2023	2024	2025	2026	2027
IMPORTE MÁXIMO SUBVENCIONABLE	1.807,77 €	1.807,77 €	1.807,77 €	1.807,77 €	1.807,77 €
IMPORTE MEDIO DE TRANSFERENCIA (€/ha)	216,24 €	216,24 €	216,24 €	216,24 €	216,24 €

RESUMEN DE UNIDADES

Cód	GRUPO DE PAGO	Sup. Dec. Admisible (ha)	Sup. Comprometida (ha)	Sup. ajustada compromiso (I) (ha)	% sobredec.	Sup. Propuesta (ha)	Importe Declarado	Importe Topado	Importe Propuesto	Importe tras sobredec.
432	FRUTALES SECANO	8,36		8,36	0,00	8,36	1.807,77	1.807,77	1.807,77	1.807,77
TOTAL		8,36	8,36	8,36		8,36	1.807,77	1.807,77	1.807,77	1.807,77

APLICACIÓN DE REDUCCIONES Y PENALIZACIONES

GRUPO DE PAGO	Importe Calculado	Importe prereduc.	Criterios de subvencionabilidad y compromisos	Presentación tardía	Omisión declaración	Condicionabilidad	IMPORTE (Euros) PROPUESTO
FRUTALES SECANO	1.807,77	1.807,77	0,00	0,00	0,00	0,00	1.807,77
TOTAL	1.807,77	1.807,77					1.807,77

RESUMEN DE PAGOS

	IMPORTE (Euros)		
	PROPUESTO	FEADER (Eje 2)	MAPA
PROPUESTO	1.807,77	1.536,60	177,34
			CAPADR 93,83

RECINTOS PROPUESTOS

REF.	REFERENCIA SIGPAC	CULTIVO	DESCRIPCIÓN CULTIVO	S/R	G.PAGO	PEND. MEDIA (%)	SUP. DEC. ADMISIBLE (ha)	SUP. COMPROM. (ha)	SUP. AJUSTADA COMPROM. (I) (ha)	SUP. CONV. SIGPAC (ha)	SUP. CERTIE (ha)	SUP. CAMPO (ha)	SUP. CAMPO DETER. CULT. DECLARADO (ha)	SUP. DEC. REDUCIDA (ha)	SUP. PROPUESTA (ha)
5068565	18-024-037-00061-001	104043	ALMENDROS-VAIRO	S	432	5,10	2,62	2,62	2,62		2,62			2,62	2,62
5068569	18-024-037-00086-001	104025	ALMENDROS-MARINADA	S	432	4,50	2,29	2,29	2,29		2,29			2,29	2,29
5068571	18-024-037-00061-002	104008	ALMENDROS-CONSTANTI	S	432	6,80	3,45	3,45	3,45		3,45			3,45	3,45

(1) Superficie declarada admisible ajustada con la superficie comprometida.

(2) Factor de penalización valorando el alcance para el tipo de compromiso.

Puede verificar la integridad de una copia de este documento mediante la lectura del código QR adjunto o mediante el acceso a la dirección <https://ws050.juntadeandalucia.es/verificarFirma> indicando el código de VERIFICACIÓN

FIRMADO POR	JUAN JOSE SOLER GARCIA	FECHA	03/07/2024	
	ROCIO GUIJARRO MILLAN			
VERIFICACIÓN	Pk2jm6MP8Q4FQJJZRRTHBNMQA26B8	PÁGINA	63/3256	



APELLIDOS Y NOMBRE / RAZÓN SOCIAL
ALCAINA NAVARRO ENCARNACION

NIF
***9919*

EXPEDIENTE
1016159

ANUALIDAD DE PAGO
1ª

IMPORTE POR ANUALIDAD

	2023	2024	2025	2026	2027
IMPORTE MÁXIMO SUBVENCIONABLE	2.839,10 €	2.839,10 €	2.839,10 €	2.839,10 €	2.839,10 €
IMPORTE MEDIO DE TRANSFERENCIA (€/ha)	220,77 €	220,77 €	220,77 €	220,77 €	220,77 €

RESUMEN DE UNIDADES

Cód	GRUPO DE PAGO	Sup. Dec. Admisible (ha)	Sup. Comprometida (ha)	Sup. ajustada compromiso (I) (ha)	% sobredec.	Sup. Propuesta (ha)	Importe Declarado	Importe Topado	Importe Propuesto	Importe tras sobredec.
429	OLIVAR	1,84		1,84	0,00	1,84	456,14	456,14	456,14	456,14
432	FRUTALES SECANO	11,02		11,02	0,00	11,02	2.382,96	2.382,96	2.382,96	2.382,96
TOTAL		12,86	12,86	12,86		12,86	2.839,10	2.839,10	2.839,10	2.839,10

APLICACIÓN DE REDUCCIONES Y PENALIZACIONES

GRUPO DE PAGO	Importe Calculado	Importe prereduc. y compromisos	Criterios de subvencionabilidad y compromisos	Presentación tardía	Omisión declaración	Condicionalidad	IMPORTE (Euros)
							PROPUESTO
FRUTALES SECANO	2.382,96	2.382,96	0,00	0,00	2,00	0,00	2.335,30
OLIVAR	456,14	456,14	0,00	0,00	2,00	0,00	447,02
TOTAL	2.839,10	2.839,10					2.782,32

RESUMEN DE PAGOS

PROPUESTO	IMPORTE (Euros)			
	PROPUESTO	FEADER (Eje 2)	MAPA	CAPADR
PROPUESTO	2.782,32	2.364,98	272,94	144,40

RECINTOS PROPUESTOS

REF.	REFERENCIA SIGPAC	CULTIVO	DESCRIPCIÓN CULTIVO	S/R	G.PAGO	PEND. MEDIA (%)	SUP. DEC. ADMISIBLE (ha)	SUP. COMPROM. (ha)	SUP. AJUSTADA COMPR.(I) (ha)	SUP. CONV. SIGPAC (ha)	SUP. CERTIF. (ha)	SUP. CAMPO (ha)	SUP. CAMPO DETER. CULT. DECLARADO (ha)	SUP. DEC. REDUCIDA (ha)	SUP. PROPUESTA (ha)
170000005031721	18-046-011-00385-002	101010	OLIVAR-PICUAL	R	429	12,80	0,07	0,07	0,07		0,07			0,07	0,07
170000005031723	18-046-011-00358-002	101010	OLIVAR-PICUAL	S	429	10,80	1,04	1,04	1,04		1,04			1,04	1,04
170000005031724	18-046-011-00056-001	101010	OLIVAR-PICUAL	S	429	9,90	0,21	0,21	0,21		0,21			0,21	0,21
170000005031729	18-046-008-00031-001	101010	OLIVAR-PICUAL	S	429	10,90	0,35	0,35	0,35		0,35			0,35	0,35
170000005031730	18-046-008-00021-004	101010	OLIVAR-PICUAL	S	429	11,80	0,08	0,08	0,08		0,08			0,08	0,08
170000005031731	18-046-008-00021-003	101010	OLIVAR-PICUAL	S	429	3,20	0,04	0,04	0,04		0,04			0,04	0,04
170000005031732	18-046-008-00021-002	101010	OLIVAR-PICUAL	S	429	14,50	0,05	0,05	0,05		0,05			0,05	0,05
170000005031734	18-046-008-00021-001	104014	ALMENDROS-FERRAGNES	S	432	5,00	1,94	1,94	1,94		1,94			1,94	1,94
170000005031737	18-046-007-00092-001	104020	ALMENDROS-GUARA	S	432	5,90	1,69	1,69	1,69		1,69			1,69	1,69
170000005031738	18-046-007-00093-001	104020	ALMENDROS-GUARA	S	432	7,00	1,75	1,75	1,75		1,75			1,75	1,75
170000005031739	18-046-011-00358-001	104007	ALMENDROS-COMUNA	S	432	5,40	0,98	0,98	0,98		0,98			0,98	0,98
170000005031741	18-046-011-00307-001	104020	ALMENDROS-GUARA	S	432	6,50	1,56	1,56	1,56		1,56			1,56	1,56
170000005031742	18-046-011-00303-001	104020	ALMENDROS-GUARA	S	432	4,80	3,10	3,10	3,10		3,10			3,10	3,10

(1) Superficie declarada admisible ajustada con la superficie comprometida.
(2) Factor de penalización valorando el alcance para el tipo de compromiso.

Puede verificar la integridad de una copia de este documento mediante la lectura del código QR adjunto o mediante el acceso a la dirección <https://ws050.juntadeandalucia.es/verificarFirma> indicando el código de VERIFICACIÓN

FIRMADO POR	JUAN JOSE SOLER GARCIA	FECHA	03/07/2024	
	ROCIO GUIJARRO MILLAN			
VERIFICACIÓN	Pk2jm6MP8Q4FQJJZRRTHBNMQA26B8	PÁGINA	64/3256	



INCIDENCIAS

INCIDENCIA DESCRIPCIÓN

- 256 Solicitud con recintos no declarados en campaña actual con una reducción por omisión de superficie superior al 3%
CÓDIGO PARA EL PORCENTAJE DE REDUCCIÓN POR OMISIÓN QUE CORRESPONDE A LA SOLICITUD:2
- 3790 Recinto declarado inactivo
Ref:-1496447 Recinto:18-030-002-09000-00100 Cultivo: -
Ref:-1496437 Recinto:18-030-002-09000-00168 Cultivo: -
- 100400 Recinto con cultivo, variedad, régimen de explotación o uso Siggac no compatible con la operación solicitada (Anexo IV.I Cultivos y variedades elegibles para las Intervenciones. Orden de 28 de marzo de 2023).
Ref:-1496437 Recinto:18-030-002-09000-00168 Cultivo:101010 OLIVAR-PICUAL Regadío Uso:FY
Ref:1700000005031740 Recinto:18-046-011-00291-00001 Cultivo:101138 OLIVAR-HOJIBLANCA Secano Uso:FS
- 100402 Recinto solicitado no forma parte de ningún organismo de control autorizado para la producción ecológica en Andalucía o fecha de inscripción posterior al plazo establecido (Anexo I. Criterios de Subvencionabilidad. Orden 28 de marzo de 2023).
Ref:-1496447 Recinto:18-030-002-09000-00100 Cultivo:101010 OLIVAR-PICUAL Regadío
Ref:-1496437 Recinto:18-030-002-09000-00168 Cultivo:101010 OLIVAR-PICUAL Regadío
Ref:1700000005031740 Recinto:18-046-011-00291-00001 Cultivo:101138 OLIVAR-HOJIBLANCA Secano
- 100406 Grupo de cultivo declarado en el recinto no coincide con el grupo de cultivo existente en el organismo de control autorizado para la producción ecológica en Andalucía (Anexo I. Criterios de Subvencionabilidad. Orden 28 de marzo de 2023).
Ref:1700000005031740 Recinto:18-046-011-00291-00001 Cultivo:101138 OLIVAR-HOJIBLANCA Secano Grupo de SIPEA: FRUTALES
- 100424 Solicita recinto que no está comprometido para la operación.
Ref:-1496447 Recinto:18-030-002-09000-00100 Cultivo:101010 OLIVAR-PICUAL Regadío
Ref:-1496437 Recinto:18-030-002-09000-00168 Cultivo:101010 OLIVAR-PICUAL Regadío
Ref:1700000005031740 Recinto:18-046-011-00291-00001 Cultivo:101138 OLIVAR-HOJIBLANCA Secano

(1) Superficie declarada admisible ajustada con la superficie comprometida.
(2) Factor de penalización valorando el alcance para el tipo de compromiso.

Puede verificar la integridad de una copia de este documento mediante la lectura del código QR adjunto o mediante el acceso a la dirección https://ws050.juntadeandalucia.es/verificarFirma indicando el código de VERIFICACIÓN				
FIRMADO POR	JUAN JOSE SOLER GARCIA ROCIO GUIJARRO MILLAN	FECHA	03/07/2024	
VERIFICACIÓN	Pk2jm6MP8Q4FQJJZRRTHBNMQA26B8	PÁGINA	65/3256	



APELLIDOS Y NOMBRE / RAZÓN SOCIAL

ALCALDE MOYA JUAN MANUEL

NIF

***8818*

EXPEDIENTE

1282079

ANUALIDAD DE PAGO

1ª

IMPORTE POR ANUALIDAD

	2023	2024	2025	2026	2027
IMPORTE MÁXIMO SUBVENCIONABLE	773,45 €	773,45 €	773,45 €	773,45 €	773,45 €
IMPORTE MEDIO DE TRANSFERENCIA (€/ha)	247,90 €	247,90 €	247,90 €	247,90 €	247,90 €

RESUMEN DE UNIDADES

Cód	GRUPO DE PAGO	Sup. Dec. Admisible (ha)	Sup. Comprometida (ha)	Sup. ajustada compromiso (1) (ha)	% sobredec.	Sup. Propuesta (ha)	Importe Declarado	Importe Topado	Importe Propuesto	Importe tras sobredec.
429	OLIVAR	3,12		3,12	0,00	3,12	773,45	773,45	773,45	773,45
TOTAL		3,12	3,12	3,12		3,12	773,45	773,45	773,45	773,45

APLICACIÓN DE REDUCCIONES Y PENALIZACIONES

GRUPO DE PAGO	Importe Calculado	Importe prerreduc.	Criterios de subvencionabilidad y compromisos	Presentación tardía	Omisión declaración	Condicionalidad	IMPORTE (Euros) PROPUESTO
OLIVAR	773,45	773,45	0,00	0,00	0,00	0,00	773,45
TOTAL	773,45	773,45					773,45

RESUMEN DE PAGOS

	IMPORTE (Euros)			
	PROPUESTO	FEADER (Eje 2)	MAPA	CAPADR
PROPUESTO	773,45	657,43	75,88	40,14

RECINTOS PROPUESTOS

REF.	REFERENCIA SIGPAC	CULTIVO	DESCRIPCIÓN CULTIVO	S/R	G.PAGO	PEND. MEDIA (%)	SUP. DEC. ADMISIBLE (ha)	SUP. COMPROM. (ha)	SUP. AJUSTADA COMPROM. (1) (ha)	SUP. CONV. SIGPAC (ha)	SUP. CERTIE. (ha)	SUP. CAMPO (ha)	SUP. CAMPO DETER. CULT. DECLARADO (ha)	SUP. DEC. REDUCIDA (ha)	SUP. PROPUESTA (ha)
6922744	18-028-002-00126-002	101338	OLIVAR-ARBERQUÍ BLANC	R	429	5,90	1,62	1,62	1,62		1,62			1,62	1,62
6922761	18-078-005-00019-001	101338	OLIVAR-ARBERQUÍ BLANC	R	429	8,60	1,35	1,35	1,35		1,35			1,35	1,35
6922765	18-078-005-00019-002	101338	OLIVAR-ARBERQUÍ BLANC	R	429	9,10	0,11	0,11	0,11		0,11			0,11	0,11
6922777	18-078-005-00020-010	101338	OLIVAR-ARBERQUÍ BLANC	S	429	15,20	0,04	0,04	0,04		0,04			0,04	0,04

INCIDENCIAS

INCIDENCIA DESCRIPCIÓN

- 100421 Recinto declarado por error para una operación de la 6503, que se ha corregido de oficio marcando la operación correcta, de acuerdo con la fecha de inscripción del recinto en la producción ecológica.
 Ref:6922744 Recinto:18-028-002-00126-00002 Cultivo:101338 OLIVAR-ARBERQUÍ BLANC Regadío
 Ref:6922761 Recinto:18-078-005-00019-00001 Cultivo:101338 OLIVAR-ARBERQUÍ BLANC Regadío
 Ref:6922765 Recinto:18-078-005-00019-00002 Cultivo:101338 OLIVAR-ARBERQUÍ BLANC Regadío
 Ref:6922775 Recinto:18-078-005-00020-00007 Cultivo:101338 OLIVAR-ARBERQUÍ BLANC Secano
 Ref:6922777 Recinto:18-078-005-00020-00010 Cultivo:101338 OLIVAR-ARBERQUÍ BLANC Secano
 Ref:6922794 Recinto:18-078-005-00293-00007 Cultivo:105033 MELOCOTONEROS-CALANDA SAN MIGUEL Regadío
- 100424 Solicita recinto que no está comprometido para la operación.
 Ref:6922775 Recinto:18-078-005-00020-00007 Cultivo:101338 OLIVAR-ARBERQUÍ BLANC Secano
 Ref:6922794 Recinto:18-078-005-00293-00007 Cultivo:105033 MELOCOTONEROS-CALANDA SAN MIGUEL Regadío

(1) Superficie declarada admisible ajustada con la superficie comprometida.
 (2) Factor de penalización valorando el alcance para el tipo de compromiso.

Puede verificar la integridad de una copia de este documento mediante la lectura del código QR adjunto o mediante el acceso a la dirección <https://ws050.juntadeandalucia.es/verificarFirma> indicando el código de VERIFICACIÓN

FIRMADO POR	JUAN JOSE SOLER GARCIA	FECHA	03/07/2024	
	ROCIO GUIJARRO MILLAN			
VERIFICACIÓN	Pk2jm6MP8Q4FQJJZRRTHBNMQA26B8	PÁGINA	66/3256	



APELLIDOS Y NOMBRE / RAZÓN SOCIAL **NIF** **EXPEDIENTE** **ANUALIDAD DE PAGO**
 ALCALDE MOYA MANUEL ****9283* 1146555 1ª

IMPORTE POR ANUALIDAD

	2023	2024	2025	2026	2027
IMPORTE MÁXIMO SUBVENCIONABLE	381,13 €	381,13 €	381,13 €	381,13 €	381,13 €
IMPORTE MEDIO DE TRANSFERENCIA (€/ha)	349,66 €	349,66 €	349,66 €	349,66 €	349,66 €

RESUMEN DE UNIDADES

Cód	GRUPO DE PAGO	Sup. Dec. Admisible (ha)	Sup. Comprometida (ha)	Sup. ajustada compromiso (1) (ha)	% sobredec.	Sup. Propuesta (ha)	Importe Declarado	Importe Topado	Importe Propuesto	Importe tras sobredec.
433	FRUTALES REGADÍO	1,09		1,09	0,00	1,09	381,13	381,13	381,13	381,13
TOTAL		1,09	1,09	1,09		1,09	381,13	381,13	381,13	381,13

APLICACIÓN DE REDUCCIONES Y PENALIZACIONES

GRUPO DE PAGO	Importe Calculado	Importe prerreduc.	Criterios de subvencionabilidad y compromisos	Presentación tardía	Omisión declaración	Condicionabilidad	IMPORTE (Euros) PROPUESTO
FRUTALES REGADÍO	381,13	381,13	0,00	0,00	0,00	0,00	381,13
TOTAL	381,13	381,13					381,13

RESUMEN DE PAGOS

	IMPORTE (Euros)			
	PROPUESTO	FEADER (Eje 2)	MAPA	CAPADR
PROPUESTO	381,13	323,96	37,39	19,78

RECINTOS PROPUESTOS

REF.	REFERENCIA SIGPAC	CULTIVO	DESCRIPCIÓN CULTIVO	S/R	G.PAGO	PEND. MEDIA (%)	SUP. DEC. ADMISIBLE (ha)	SUP. COMPROM. (ha)	SUP. AJUSTADA COMPROM. (1) (ha)	SUP. CONV. SIGPAC (ha)	SUP. CERTIE (ha)	SUP. CAMPO DECLARADO (ha)	SUP. DEC. REDUCIDA (ha)	SUP. PROPUESTA (ha)
1700000004583422	18-028-002-00132-001	105211	MELOCOTONEROS-CATHERINA	R	433	1,40	0,66	0,66	0,66		0,66		0,66	0,66
1700000004583425	18-028-002-00136-001	105211	MELOCOTONEROS-CATHERINA	R	433	5,30	0,43	0,43	0,43		0,43		0,43	0,43

INCIDENCIAS


INCIDENCIA DESCRIPCIÓN

- 100400 Recinto con cultivo, variedad, régimen de explotación o uso Siggpac no compatible con la operación solicitada (Anexo IV.I Cultivos y variedades elegibles para las Intervenciones. Orden de 28 de marzo de 2023).
 Ref:1700000004583421 Recinto:18-028-002-00130-00001 Cultivo:105211 MELOCOTONEROS-CATHERINA Secano Uso:FY
 Ref:1700000004583424 Recinto:18-028-002-00141-00001 Cultivo:105211 MELOCOTONEROS-CATHERINA Secano Uso:FY
- 100402 Recinto solicitado no forma parte de ningún organismo de control autorizado para la producción ecológica en Andalucía o fecha de inscripción posterior al plazo establecido (Anexo I. Criterios de Subvencionabilidad. Orden 28 de marzo de 2023).
 Ref:-1020624 Recinto:18-028-002-00132-00002 Cultivo:101010 OLIVAR-PICUAL Regadío
 Ref:-1020552 Recinto:18-028-002-00132-00005 Cultivo:20000 BARBECHO TRADICIONAL-SIN VARIEDAD Regadío
 Ref:-1020553 Recinto:18-028-002-00136-00002 Cultivo:20000 BARBECHO TRADICIONAL-SIN VARIEDAD Regadío
- 100406 Grupo de cultivo declarado en el recinto no coincide con el grupo de cultivo existente en el organismo de control autorizado para la producción ecológica en Andalucía (Anexo I. Criterios de Subvencionabilidad. Orden 28 de marzo de 2023).
 Ref:-1020552 Recinto:18-028-002-00132-00005 Cultivo:20000 BARBECHO TRADICIONAL-SIN VARIEDAD Regadío Grupo de SIPEA:FRUTALES
 Ref:-1020553 Recinto:18-028-002-00136-00002 Cultivo:20000 BARBECHO TRADICIONAL-SIN VARIEDAD Regadío Grupo de SIPEA:FRUTALES
- 100424 Solicita recinto que no está comprometido para la operación.
 Ref:1700000004583421 Recinto:18-028-002-00130-00001 Cultivo:105211 MELOCOTONEROS-CATHERINA Secano
 Ref:-1020624 Recinto:18-028-002-00132-00002 Cultivo:101010 OLIVAR-PICUAL Regadío
 Ref:-1020552 Recinto:18-028-002-00132-00005 Cultivo:20000 BARBECHO TRADICIONAL-SIN VARIEDAD Regadío
 Ref:-1020553 Recinto:18-028-002-00136-00002 Cultivo:20000 BARBECHO TRADICIONAL-SIN VARIEDAD Regadío
 Ref:1700000004583424 Recinto:18-028-002-00141-00001 Cultivo:105211 MELOCOTONEROS-CATHERINA Secano

(1) Superficie declarada admisible ajustada con la superficie comprometida.
 (2) Factor de penalización valorando el alcance para el tipo de compromiso.

Puede verificar la integridad de una copia de este documento mediante la lectura del código QR adjunto o mediante el acceso a la dirección <https://ws050.juntadeandalucia.es/verificarFirma> indicando el código de VERIFICACIÓN

FIRMADO POR	JUAN JOSE SOLER GARCIA	FECHA	03/07/2024
	ROCIO GUIJARRO MILLAN		
VERIFICACIÓN	Pk2jm6MP8Q4FQJJZRRTHBNMQA26B8	PÁGINA	67/3256





APELLIDOS Y NOMBRE / RAZÓN SOCIAL

ALCALDE RODRIGUEZ JESUS

NIF
****5295*

EXPEDIENTE
1209797

ANUALIDAD DE PAGO

1ª

IMPORTES POR ANUALIDAD

	2023	2024	2025	2026	2027
IMPORTE MÁXIMO SUBVENCIONABLE	3.209,34 €	3.209,34 €	3.209,34 €	3.209,34 €	3.209,34 €
IMPORTE MEDIO DE TRANSFERENCIA (€/ha)	148,93 €	148,93 €	148,93 €	148,93 €	148,93 €

RESUMEN DE UNIDADES

Cód	GRUPO DE PAGO	Sup. Dec. Admisible (ha)	Sup. Comprometida (ha)	Sup. ajustada compromiso (I) (ha)	% sobredec.	Sup. Propuesta (ha)	Importe Declarado	Importe Topado	Importe Propuesto	Importe tras sobredec.
426	HERBÁCEOS	21,71		21,23	0,00	21,23	3.209,34	3.209,34	3.209,34	3.209,34
434	HERBÁCEOS NO ELEGIBLES	0,32		0,32	0,00	0,32	0,00	0,00	0,00	0,00
TOTAL		22,03	21,55	21,55		21,55	3.209,34	3.209,34	3.209,34	3.209,34

APLICACIÓN DE REDUCCIONES Y PENALIZACIONES

GRUPO DE PAGO	Importe Calculado	Importe prereduc.	Criterios de subvencionabilidad y compromisos	Presentación tardía	Omisión declaración	Condicionalidad	IMPORTE (Euros)
							PROPUESTO
HERBÁCEOS	3.209,34	3.209,34	0,00	0,00	0,00	0,00	3.209,34
HERBÁCEOS NO ELEGIBLES	0,00	0,00	0,00	0,00	0,00	0,00	0,00
TOTAL	3.209,34	3.209,34					3.209,34

RESUMEN DE PAGOS

PROPUESTO	IMPORTE (Euros)			
	PROPUESTO	FEADER (Eje 2)	MAPA	CAPADR
PROPUESTO	3.209,34	2.727,94	314,84	166,56

RECINTOS PROPUESTOS

REF.	REFERENCIA SIGPAC	CULTIVO	DESCRIPCIÓN CULTIVO	S/R	G.PAGO	PEND. MEDIA (%)	SUP. DEC. ADMISIBLE (ha)	SUP. COMPROM. (ha)	SUP. AJUSTADA COMPR.(I) (ha)	SUP. CONV. SIGPAC (ha)	SUP. CERTIF. (ha)	SUP. CAMPO (ha)	SUP. CAMPO DETER. CULT. DECLARADO (ha)	SUP. DEC. REDUCIDA (ha)	SUP. PROPUESTA (ha)
-1620635	18-071-504-00012-001	5000	CEBADA-SIN VARIEDAD	R	426	2,10	0,89	0,41	0,41		1,49			0,41	0,41
-576129	18-071-504-00016-001	5000	CEBADA-SIN VARIEDAD	R	426	1,60	1,51	1,51	1,51		3,84			1,51	1,51
-546853	18-071-507-00018-001	5000	CEBADA-SIN VARIEDAD	S	426	2,60	7,82	7,82	7,82		7,82			7,82	7,82
1700000007140582	18-071-504-00111-001	40000	GUISANTES-SIN VARIEDAD	R	426	0,50	0,88	0,88	0,88		0,88			0,88	0,88
1700000007140583	18-071-503-00054-001	5000	CEBADA-SIN VARIEDAD	S	426	2,50	3,56	3,56	3,56		3,69			3,56	3,56
1700000007140589	18-071-502-00029-001	40000	GUISANTES-SIN VARIEDAD	S	426	2,40	2,82	2,82	2,82		2,82			2,82	2,82
1700000007140590	18-071-502-00039-001	40000	GUISANTES-SIN VARIEDAD	S	426	3,40	4,23	4,23	4,23		4,26			4,23	4,23
-1620658	18-071-506-00040-001	20000	BARBECHO TRADICIONAL-SIN VARIEDAD	S	434	5,00	0,32	0,32	0,32		0,32			0,32	0,32

(1) Superficie declarada admisible ajustada con la superficie comprometida.
(2) Factor de penalización valorando el alcance para el tipo de compromiso.

Puede verificar la integridad de una copia de este documento mediante la lectura del código QR adjunto o mediante el acceso a la dirección <https://ws050.juntadeandalucia.es/verificarFirma> indicando el código de VERIFICACIÓN

FIRMADO POR	JUAN JOSE SOLER GARCIA	FECHA	03/07/2024	
	ROCIO GUIJARRO MILLAN			
VERIFICACIÓN	Pk2jm6MP8Q4FQJJZRRTHBNMQA26B8	PÁGINA	68/3256	



INCIDENCIAS

INCIDENCIA DESCRIPCIÓN

- 219 Superficie declarada sobre un mismo recinto, en un mismo expediente, mayor que la superficie total del recinto SIGPAC.
Ref:-1620635 Recinto:18-071-504-00012-00001 Cultivo:5000 CEBADA-SIN VARIEDAD Regadío Suma de superficies declaradas para este recinto por el solicitante (Áreas):195 Superficie SIGPAC total para el recinto (Áreas):89 Exceso de superficie declarada (Hectáreas): 0,48
Ref:-1620636 Recinto:18-071-504-00012-00001 Cultivo:104020 ALMENDROS-GUARA Regadío Suma de superficies declaradas para este recinto por el solicitante (Áreas):195 Superficie SIGPAC total para el recinto (Áreas):89 Exceso de superficie declarada (Hectáreas): 0,58
- 242 Recinto pendiente de acreditación de titularidad.
Ref:1700000007140588 Recinto:18-071-504-00036-00001 Cultivo:40000 GUI SANTES-SIN VARIEDAD Regadío
Ref:1700000007140587 Recinto:18-071-508-00118-00001 Cultivo:5000 CEBADA-SIN VARIEDAD Regadío
- 3790 Recinto declarado inactivo
Ref:-1620659 Recinto:18-071-506-00040-00008 Cultivo: -
Ref:-1620663 Recinto:18-071-512-00029-00001 Cultivo: -
- 8200 Línea de declaración monitorizada con resultado no admisible
Ref:1700000007140585 Recinto:18-071-504-00104-00001 Cultivo:5000 CEBADA-SIN VARIEDAD
- 8403 Línea de declaración monitorizada con resultado semáforo amarillo o rojo y situación "Producto no coincidente con declarado" (12) o "nula" coninformación de producto de monitorización de Gestor o de Juicio experto con producto que no coincide con el grupo de producto declarado.
Ref:1700000007140585 Recinto:18-071-504-00104-00001 Cultivo:5000 CEBADA-SIN VARIEDAD
- 100400 Recinto con cultivo, variedad, régimen de explotación o uso Siggac no compatible con la operación solicitada (Anexo IV.I Cultivos y variedades elegibles para las Intervenciones. Orden de 28 de marzo de 2023).
Ref:-1620636 Recinto:18-071-504-00012-00001 Cultivo:104020 ALMENDROS-GUARA Regadío Uso:TA
- 100402 Recinto solicitado no forma parte de ningún organismo de control autorizado para la producción ecológica en Andalucía o fecha de inscripción posterior al plazo establecido (Anexo I. Criterios de Subvencionabilidad. Orden 28 de marzo de 2023).
Ref:-1051603 Recinto:18-071-503-00054-00003 Cultivo:62000 PASTOS PERMANENTES DE 5 O MAS AÑOS-SIN VARIEDAD Secano
Ref:-1620659 Recinto:18-071-506-00040-00008 Cultivo:20000 BARBECHO TRADICIONAL-SIN VARIEDAD Secano
- 100411 Recinto no admisible por no estar asociado en SIGGAN a una explotación ganadera admisible (Artículo 10 de la Orden de 28 de marzo de 2023).
Ref:-1051603 Recinto:18-071-503-00054-00003 Cultivo:62000 PASTOS PERMANENTES DE 5 O MAS AÑOS-SIN VARIEDAD Secano
- 100424 Solicita recinto que no está comprometido para la operación.
Ref:-1051603 Recinto:18-071-503-00054-00003 Cultivo:62000 PASTOS PERMANENTES DE 5 O MAS AÑOS-SIN VARIEDAD Secano
Ref:-1620636 Recinto:18-071-504-00012-00001 Cultivo:104020 ALMENDROS-GUARA Regadío
Ref:1700000007140588 Recinto:18-071-504-00036-00001 Cultivo:40000 GUI SANTES-SIN VARIEDAD Regadío
Ref:1700000007140585 Recinto:18-071-504-00104-00001 Cultivo:5000 CEBADA-SIN VARIEDAD Regadío
Ref:1700000007140596 Recinto:18-071-506-00040-00003 Cultivo:104007 ALMENDROS-COMUNA Secano
Ref:-1620659 Recinto:18-071-506-00040-00008 Cultivo:20000 BARBECHO TRADICIONAL-SIN VARIEDAD Secano
Ref:1700000007140587 Recinto:18-071-508-00118-00001 Cultivo:5000 CEBADA-SIN VARIEDAD Regadío
Ref:-1620663 Recinto:18-071-512-00029-00001 Cultivo:104003 ALMENDROS-ANTOÑETA Regadío
Ref:1700000007140594 Recinto:18-071-512-00197-00001 Cultivo:104024 ALMENDROS-MARCONA Regadío
Ref:1700000007140597 Recinto:18-071-512-00199-00001 Cultivo:104024 ALMENDROS-MARCONA Regadío

(1) Superficie declarada admisible ajustada con la superficie comprometida.
(2) Factor de penalización valorando el alcance para el tipo de compromiso.

Puede verificar la integridad de una copia de este documento mediante la lectura del código QR adjunto o mediante el acceso a la dirección <https://ws050.juntadeandalucia.es/verificarFirma> indicando el código de VERIFICACIÓN

FIRMADO POR	JUAN JOSE SOLER GARCIA	FECHA	03/07/2024	
	ROCIO GUIJARRO MILLAN			
VERIFICACIÓN	Pk2jm6MP8Q4FQJJZRRTHBNMQA26B8	PÁGINA	69/3256	



<u>APELLIDOS Y NOMBRE / RAZÓN SOCIAL</u>	<u>NIF</u>	<u>EXPEDIENTE</u>	<u>ANUALIDAD DE PAGO</u>		
ALCARAZ MIRANDA MARGARITA	***4727*	1259422	1ª		
IMPORTE POR ANUALIDAD					
	2023	2024	2025	2026	2027
IMPORTE MÁXIMO SUBVENCIONABLE	910,37 €	910,37 €	910,37 €	910,37 €	910,37 €
IMPORTE MEDIO DE TRANSFERENCIA (€/ha)	216,24 €	216,24 €	216,24 €	216,24 €	216,24 €

RESUMEN DE UNIDADES

<u>Cód</u>	<u>GRUPO DE PAGO</u>	<u>Sup. Dec. Admisible (ha)</u>	<u>Sup. Comprometida (ha)</u>	<u>Sup. ajustada compromiso (1) (ha)</u>	<u>% sobredec.</u>	<u>Sup. Propuesta (ha)</u>	<u>Importe Declarado</u>	<u>Importe Topado</u>	<u>Importe Propuesto</u>	<u>Importe tras sobredec.</u>
432	FRUTALES SECANO	7,04		4,21	0,00	4,21	910,37	910,37	910,37	910,37
TOTAL		7,04	4,21	4,21		4,21	910,37	910,37	910,37	910,37

APLICACIÓN DE REDUCCIONES Y PENALIZACIONES

<u>GRUPO DE PAGO</u>	<u>Importe Calculado</u>	<u>Importe prereduc.</u>	<u>Criterios de subvencionabilidad y compromisos</u>	<u>Presentación tardía</u>	<u>Omisión declaración</u>	<u>Condicionalidad</u>	<u>IMPORTE (Euros) PROPUESTO</u>
FRUTALES SECANO	910,37	910,37	0,00	0,00	1,00	0,00	901,27
TOTAL	910,37	910,37					901,27

RESUMEN DE PAGOS

	<u>IMPORTE (Euros)</u>			
	<u>PROPUESTO</u>	<u>FEADER (Eje 2)</u>	<u>MAPA</u>	<u>CAPADR</u>
PROPUESTO	901,27	766,08	88,41	46,78

RECINTOS PROPUESTOS

<u>REF.</u>	<u>REFERENCIA SIGPAC</u>	<u>CULTIVO</u>	<u>DESCRIPCIÓN CULTIVO</u>	<u>S/R</u>	<u>G.PAGO</u>	<u>PEND. MEDIA (%)</u>	<u>SUP. DEC. ADMISIBLE (ha)</u>	<u>SUP. COMPROM. (ha)</u>	<u>SUP. AJUSTADA COMPR.(1) (ha)</u>	<u>SUP. CONV. SIGPAC (ha)</u>	<u>SUP. CERTIE. (ha)</u>	<u>SUP. CAMPO (ha)</u>	<u>SUP. CAMPO DETER. CULT. DECLARADO (ha)</u>	<u>SUP. DEC. REDUCIDA (ha)</u>	<u>SUP. PROPUESTA (ha)</u>
5256359	18-017-011-00412-001	104007	ALMENDROS-COMUNA	S	432	40,60	0,67	0,67	0,67		0,67			0,67	0,67
5256361	18-017-011-00439-001	104007	ALMENDROS-COMUNA	S	432	50,00	0,27	0,27	0,27		0,27			0,27	0,27
5256362	18-017-011-00442-001	104007	ALMENDROS-COMUNA	S	432	48,10	5,33	2,50	2,50		2,50			2,50	2,50
6829611	18-017-011-00413-001	104007	ALMENDROS-COMUNA	S	432	51,90	0,77	0,77	0,77		0,77			0,77	0,77

INCIDENCIAS

INCIDENCIA DESCRIPCIÓN

256 Solicitud con recintos no declarados en campaña actual con una reducción por omisión de superficie superior al 3%
CÓDIGO PARA EL PORCENTAJE DE REDUCCIÓN POR OMISIÓN QUE CORRESPONDE A LA SOLICITUD:1

(1) Superficie declarada admisible ajustada con la superficie comprometida.
(2) Factor de penalización valorando el alcance para el tipo de compromiso.

Puede verificar la integridad de una copia de este documento mediante la lectura del código QR adjunto o mediante el acceso a la dirección https://ws050.juntadeandalucia.es/verificarFirma indicando el código de VERIFICACIÓN				
FIRMADO POR	JUAN JOSE SOLER GARCIA	FECHA	03/07/2024	
	ROCIO GUIJARRO MILLAN			
VERIFICACIÓN	Pk2jm6MP8Q4FQJJZRRTHBNMQA26B8	PÁGINA	70/3256	



APELLIDOS Y NOMBRE / RAZÓN SOCIAL

ALCAZAR MARIN SILVIA

NIF
****8506*

EXPEDIENTE
1209069

ANUALIDAD DE PAGO

1ª

IMPORTE POR ANUALIDAD

	2023	2024	2025	2026	2027
IMPORTE MÁXIMO SUBVENCIONABLE	6.161,25 €	6.161,25 €	6.161,25 €	6.161,25 €	6.161,25 €
IMPORTE MEDIO DE TRANSFERENCIA (€/ha)	82,15 €	82,15 €	82,15 €	82,15 €	82,15 €

RESUMEN DE UNIDADES

Cód	GRUPO DE PAGO	Sup. Dec. Admisible (ha)	Sup. Comprometida (ha)	Sup. ajustada compromiso (1) (ha)	% sobredec.	Sup. Propuesta (ha)	Importe Declarado	Importe Topado	Importe Propuesto	Importe tras sobredec.
428	PASTOS ASOCIADOS A GANADERÍA ECOLÓGICA	81,23		75,00	0,00	75,00	6.161,25	6.161,25	6.161,25	6.161,25
TOTAL		81,23	75,00	75,00		75,00	6.161,25	6.161,25	6.161,25	6.161,25

APLICACIÓN DE REDUCCIONES Y PENALIZACIONES

GRUPO DE PAGO	Importe Calculado	Importe prereduc.	Criterios de			Omisión declaración	Condicionalidad	IMPORTE (Euros)	
			subvencionabilidad y compromisos	Presentación tardía				PROPUESTO	
PASTOS ASOCIADOS A GANADERÍA	6.161,25	6.161,25	0,00	0,00	0,00	0,00		6.161,25	
TOTAL	6.161,25	6.161,25						6.161,25	

RESUMEN DE PAGOS

PROPUESTO	IMPORTE (Euros)			
	PROPUESTO	FEADER (Eje 2)	MAPA	CAPADR
	6.161,25	5.237,06	604,42	319,77

RECINTOS PROPUESTOS

REF.	REFERENCIA SIGPAC	CULTIVO	DESCRIPCIÓN CULTIVO	S/R	G.PAGO	PEND. MEDIA (%)	SUP. DEC. ADMISIBLE (ha)	SUP. COMPROM. (ha)	SUP. AJUSTADA COMPR.(1) (ha)	SUP. CONV. SIGPAC (ha)	SUP. CERTIF. (ha)	SUP. CAMPO (ha)	SUP. CAMPO DETER. CULT. DECLARADO (ha)	SUP. DEC. REDUCIDA (ha)	SUP. PROPUESTA (ha)
6952107	18-047-900-99000-990	62000	PASTOS PERMANENTES DE 5 O MAS AÑOS-SIN VARIEDAD	S	428	52,05	81,23	81,23	81,23		81,23			81,23	81,23

(1) Superficie declarada admisible ajustada con la superficie comprometida.
(2) Factor de penalización valorando el alcance para el tipo de compromiso.

Puede verificar la integridad de una copia de este documento mediante la lectura del código QR adjunto o mediante el acceso a la dirección <https://ws050.juntadeandalucia.es/verificarFirma> indicando el código de VERIFICACIÓN

FIRMADO POR	JUAN JOSE SOLER GARCIA	FECHA	03/07/2024	
	ROCIO GUIJARRO MILLAN			
VERIFICACIÓN	Pk2jm6MP8Q4FQJJZRRTHBNMQA26B8	PÁGINA	71/3256	



Datos considerados para el Cálculo de la Carga Ganadera mínima y máxima del expediente

Explotación	Especie	Inscrito en Sipea y Admisible	Ugm Calculada para CG Mínima	Ugm Calculada para CG Máxima
ES180230000804	BOVINA	SI	3,82	3,82
ES180460000093	BOVINA	SI	29,54	29,54
ES180460023000	BOVINA	SI	14,41	14,41
			47,77	47,77

Superficie determinada para Cálculo Carga Ganadera Mínima: 81,23 ha

Superficie determinada para Cálculo Carga Ganadera Máxima: 81,32 ha

Carga Ganadera Mínima Expediente: 0,59 ugm/ha

Carga Ganadera Máxima Expediente: 0,59 ugm/ha

Recintos Determinados para el Cálculo de Garga Ganadera Mínima

REF.	REFERENCIA SIGPAC	CULTIVO	DESCRIPCIÓN CULTIVO	S/R	SUP. PROPUESTA (ha)
6952107	18-047-900-99000-99001	62000	PASTOS PERMANENTES DE 5 O MAS AÑOS-SIN VARIEDAD	S	81,23

Recintos Determinados para el Cálculo de Garga Ganadera Máxima

REF.	REFERENCIA SIGPAC	CULTIVO	DESCRIPCIÓN CULTIVO	S/R	SUP. PROPUESTA (ha)
5084837	18-047-004-01061-00001	62000	PASTOS PERMANENTES DE 5 O MAS AÑOS-SIN VARIEDAD	S	0,02
5084877	18-047-004-01060-00002	62000	PASTOS PERMANENTES DE 5 O MAS AÑOS-SIN VARIEDAD	S	0,07
6952107	18-047-900-99000-99001	62000	PASTOS PERMANENTES DE 5 O MAS AÑOS-SIN VARIEDAD	S	81,23

(1) Superficie declarada admisible ajustada con la superficie comprometida.
 (2) Factor de penalización valorando el alcance para el tipo de compromiso.

Puede verificar la integridad de una copia de este documento mediante la lectura del código QR adjunto o mediante el acceso a la dirección <https://ws050.juntadeandalucia.es/verificarFirma> indicando el código de VERIFICACIÓN

FIRMADO POR	JUAN JOSE SOLER GARCIA	FECHA	03/07/2024	
	ROCIO GUIJARRO MILLAN			
VERIFICACIÓN	Pk2jm6MP8Q4FQJJZRRTHBNMQA26B8	PÁGINA	72/3256	



APELLIDOS Y NOMBRE / RAZÓN SOCIAL **NIF** **EXPEDIENTE** **ANUALIDAD DE PAGO**
 ALCAZAR PUNZANO BLAS ****9277* 1224112 1ª

IMPORTE POR ANUALIDAD

	2023	2024	2025	2026	2027
IMPORTE MÁXIMO SUBVENCIONABLE	6.161,25 €	6.161,25 €	6.161,25 €	6.161,25 €	6.161,25 €
IMPORTE MEDIO DE TRANSFERENCIA (€/ha)	82,15 €	82,15 €	82,15 €	82,15 €	82,15 €

RESUMEN DE UNIDADES

Cód	GRUPO DE PAGO	Sup. Dec. Admisible (ha)	Sup. Comprometida (ha)	Sup. ajustada compromiso (1) (ha)	% sobredec.	Sup. Propuesta (ha)	Importe Declarado	Importe Topado	Importe Propuesto	Importe tras sobredec.
428	PASTOS ASOCIADOS A GANADERÍA ECOLÓGICA	156,28		75,00	0,00	75,00	6.161,25	6.161,25	6.161,25	6.161,25
TOTAL		156,28	75,00	75,00		75,00	6.161,25	6.161,25	6.161,25	6.161,25

APLICACIÓN DE REDUCCIONES Y PENALIZACIONES

GRUPO DE PAGO	Importe Calculado	Importe prereduc.	Criterios de subvencionabilidad y compromisos	Presentación tardía	Omisión declaración	Condicionabilidad	IMPORTE (Euros) PROPUESTO
PASTOS ASOCIADOS A GANADERÍA	6.161,25	6.161,25	0,00	0,00	0,00	0,00	6.161,25
TOTAL	6.161,25	6.161,25					6.161,25

RESUMEN DE PAGOS

	IMPORTE (Euros)			
	PROPUESTO	FEADER (Eje 2)	MAPA	CAPADR
PROPUESTO	6.161,25	5.237,06	604,42	319,77

RECINTOS PROPUESTOS

REF.	REFERENCIA SIGPAC	CULTIVO	DESCRIPCIÓN CULTIVO	S/R	G.PAGO	PEND. MEDIA (%)	SUP. DEC. ADMISIBLE (ha)	SUP. COMPROM. (ha)	SUP. AJUSTADA COMPR.(1) (ha)	SUP. CONV. SIGPAC (ha)	SUP. CERTIF. (ha)	SUP. CAMPO (ha)	SUP. CAMPO DECLARADO (ha)	SUP. DEC. REDUCIDA (ha)	SUP. PROPUESTA (ha)
6916587	18-047-900-99000-990	62000	PASTOS PERMANENTES DE 5 O MAS AÑOS-SIN VARIEDAD	S	428	52,05	156,28	156,28	156,28		156,28			156,28	156,28

INCIDENCIAS

INCIDENCIA DESCRIPCIÓN

100407 Explotación solicitada no forma parte de ningún organismo de control autorizado para la producción ecológica en Andalucía o fecha de inscripción posterior al plazo establecido (Anexo I. Criterios de Subvencionabilidad. Orden 28 de marzo de 2023).
 Explotación:ES180460000076 Especie:BOVINA
 Explotación:ES180460023000 Especie:BOVINA
 Explotación:ES180460023000 Especie:OVINA
 Explotación:ES230240006164 Especie:BOVINA

(1) Superficie declarada admisible ajustada con la superficie comprometida.

(2) Factor de penalización valorando el alcance para el tipo de compromiso.

Puede verificar la integridad de una copia de este documento mediante la lectura del código QR adjunto o mediante el acceso a la dirección <https://ws050.juntadeandalucia.es/verificarFirma> indicando el código de VERIFICACIÓN

FIRMADO POR	JUAN JOSE SOLER GARCIA	FECHA	03/07/2024	
	ROCIO GUIJARRO MILLAN			
VERIFICACIÓN	Pk2jm6MP8Q4FQJJZRRRTHBNMQA26B8	PÁGINA	73/3256	



Datos considerados para el Cálculo de la Carga Ganadera mínima y máxima del expediente

Explotación	Especie	Inscrito en Sipea y Admisible	Ugm Calculada para CG Mínima	Ugm Calculada para CG Máxima
ES180460000076	BOVINA	NO	0,00	1,37
ES180460000076	CAPRINA	SI	1,00	1,00
ES180460000076	OVINA	SI	9,42	9,42
ES180460023000	BOVINA	NO	0,00	5,37
ES180460023000	OVINA	NO	0,00	33,03
ES230240006164	BOVINA	NO	0,00	5,19
ES230240006164	CAPRINA	SI	0,52	0,52
ES230240006164	OVINA	SI	29,17	29,17
			40,11	85,07

Superficie determinada para Cálculo Carga Ganadera Mínima: 156,28 ha

Superficie determinada para Cálculo Carga Ganadera Máxima: 156,28 ha

Carga Ganadera Mínima Expediente: 0,26 ugm/ha

Carga Ganadera Máxima Expediente: 0,54 ugm/ha

Los importes del Grupo de Pago de pastos de este expediente han sido ajustados por no llegar a la carga ganadera mínima de 0,3

Recintos Determinados para el Cálculo de Garga Ganadera Mínima

REF.	REFERENCIA SIGPAC	CULTIVO	DESCRIPCIÓN CULTIVO	S/R	SUP. PROPUESTA (ha)
6916587	18-047-900-99000-99001	62000	PASTOS PERMANENTES DE 5 O MAS AÑOS-SIN VARIEDAD	S	156,28

Recintos Determinados para el Cálculo de Garga Ganadera Máxima

REF.	REFERENCIA SIGPAC	CULTIVO	DESCRIPCIÓN CULTIVO	S/R	SUP. PROPUESTA (ha)
6916587	18-047-900-99000-99001	62000	PASTOS PERMANENTES DE 5 O MAS AÑOS-SIN VARIEDAD	S	156,28

Incidencias de carga ganadera

INCIDENCIA DESCRIPCIÓN

- 100407 Explotación solicitada no forma parte de ningún organismo de control autorizado para la producción ecológica en Andalucía o fecha de inscripción posterior al plazo establecido (Anexo I. Criterios de Subvencionabilidad. Orden 28 de marzo de 2023).
 Explotación:ES180460000076 Especie:BOVINA
 Explotación:ES180460023000 Especie:BOVINA
 Explotación:ES180460023000 Especie:OVINA
 Explotación:ES230240006164 Especie:BOVINA

(1) Superficie declarada admisible ajustada con la superficie comprometida.
 (2) Factor de penalización valorando el alcance para el tipo de compromiso.

Puede verificar la integridad de una copia de este documento mediante la lectura del código QR adjunto o mediante el acceso a la dirección <https://ws050.juntadeandalucia.es/verificarFirma> indicando el código de VERIFICACIÓN

FIRMADO POR	JUAN JOSE SOLER GARCIA	FECHA	03/07/2024	
	ROCIO GUIJARRO MILLAN			
VERIFICACIÓN	Pk2jm6MP8Q4FQJJZRRTHBNMQA26B8		PÁGINA	74/3256



APELLIDOS Y NOMBRE / RAZÓN SOCIAL

ALFONSO EGEA AMPARO

NIF
***6588*

EXPEDIENTE
1107387

ANUALIDAD DE PAGO
1ª

IMPORTES POR ANUALIDAD

	2023	2024	2025	2026	2027
IMPORTE MÁXIMO SUBVENCIONABLE	4.733,49 €	4.733,49 €	4.733,49 €	4.733,49 €	4.733,49 €
IMPORTE MEDIO DE TRANSFERENCIA (€/ha)	216,24 €	216,24 €	216,24 €	216,24 €	216,24 €

RESUMEN DE UNIDADES

Cód	GRUPO DE PAGO	Sup. Dec. Admisible (ha)	Sup. Comprometida (ha)	Sup. ajustada compromiso (1) (ha)	% sobredec.	Sup. Propuesta (ha)	Importe Declarado	Importe Topado	Importe Propuesto	Importe tras sobredec.
432	FRUTALES SECANO	21,89		21,89	0,00	21,89	4.733,49	4.733,49	4.733,49	4.733,49
TOTAL		21,89	21,89	21,89		21,89	4.733,49	4.733,49	4.733,49	4.733,49

APLICACIÓN DE REDUCCIONES Y PENALIZACIONES

GRUPO DE PAGO	Importe Calculado	Importe prereduc.	Criterios de subvencionabilidad y compromisos	Presentación tardía	Omisión declaración	Condicionalidad	IMPORTE (Euros) PROPUESTO
FRUTALES SECANO	4.733,49	4.733,49	0,00	0,00	0,00	0,00	4.733,49
TOTAL	4.733,49	4.733,49					4.733,49

RESUMEN DE PAGOS

	IMPORTE (Euros)			
	PROPUESTO	FEADER (Eje 2)	MAPA	CAPADR
PROPUESTO	4.733,49	4.023,47	464,36	245,66

RECINTOS PROPUESTOS

REF.	REFERENCIA SIGPAC	CULTIVO	DESCRIPCIÓN CULTIVO	S/R	G.PAGO	PEND. MEDIA (%)	SUP. DEC. ADMISIBLE (ha)	SUP. COMPROM. (ha)	SUP. AJUSTADA COMPR.(1) (ha)	SUP. CONV. SIGPAC (ha)	SUP. CERTIE. (ha)	SUP. CAMPO (ha)	SUP. CAMPO DETER. CULT. DECLARADO (ha)	SUP. DEC. REDUCIDA (ha)	SUP. PROPUESTA (ha)
170000005212657	18-167-021-00140-001	104020	ALMENDROS-GUARA	S	432	7,70	16,77	16,77	16,77		16,77			16,77	16,77
170000005212658	18-167-021-00373-001	104020	ALMENDROS-GUARA	S	432	14,00	1,74	1,74	1,74		1,74			1,74	1,74
170000005212659	18-167-021-00412-001	104020	ALMENDROS-GUARA	S	432	12,70	1,22	1,22	1,22		1,22			1,22	1,22
170000005212660	18-167-021-00413-002	104020	ALMENDROS-GUARA	S	432	14,10	2,16	2,16	2,16		2,16			2,16	2,16

(1) Superficie declarada admisible ajustada con la superficie comprometida.
(2) Factor de penalización valorando el alcance para el tipo de compromiso.

Puede verificar la integridad de una copia de este documento mediante la lectura del código QR adjunto o mediante el acceso a la dirección <https://ws050.juntadeandalucia.es/verificarFirma> indicando el código de VERIFICACIÓN

FIRMADO POR	JUAN JOSE SOLER GARCIA	FECHA	03/07/2024	
	ROCIO GUIJARRO MILLAN			
VERIFICACIÓN	Pk2jm6MP8Q4FQJJZRRTHBNMQA26B8	PÁGINA	75/3256	



APELLIDOS Y NOMBRE / RAZÓN SOCIAL **NIF** **EXPEDIENTE** **ANUALIDAD DE PAGO**
 ALFONSO GARCIA E HIJOS CB ****7339* 1247408 1ª

IMPORTE POR ANUALIDAD

	2023	2024	2025	2026	2027
IMPORTE MÁXIMO SUBVENCIONABLE	0,00 €	0,00 €	0,00 €	0,00 €	0,00 €
IMPORTE MEDIO DE TRANSFERENCIA (€/ha)	0,00 €	0,00 €	0,00 €	0,00 €	0,00 €

RESUMEN DE UNIDADES

Cód	GRUPO DE PAGO	Sup. Dec. Admisible (ha)	Sup. Comprometida (ha)	Sup. ajustada compromiso (1) (ha)	% sobredec.	Sup. Propuesta (ha)	Importe Declarado	Importe Topado	Importe Propuesto	Importe tras sobredec.
434	HERBÁCEOS NO ELEGIBLES	0,43		0,43	0,00	0,43	0,00	0,00	0,00	0,00
TOTAL		0,43	0,43	0,43		0,43	0,00	0,00	0,00	0,00

APLICACIÓN DE REDUCCIONES Y PENALIZACIONES

GRUPO DE PAGO	Importe Calculado	Importe prereduc.	Criterios de subvencionabilidad y compromisos	Presentación tardía	Omisión declaración	Condicionalidad	IMPORTE (Euros) PROPUESTO
HERBÁCEOS NO ELEGIBLES	0,00	0,00	0,00	0,00	0,00	0,00	0,00
TOTAL	0,00	0,00					0,00

RESUMEN DE PAGOS

	IMPORTE (Euros)			
	PROPUESTO	FEADER (Eje 2)	MAPA	CAPADR
PROPUESTO	0,00	0,00	0,00	0,00

RECINTOS PROPUESTOS

REF.	REFERENCIA SIGPAC	CULTIVO	DESCRIPCIÓN CULTIVO	S/R	G.PAGO	PEND. MEDIA (%)	SUP. DEC. ADMISIBLE (ha)	SUP. COMPROM. (ha)	SUP. AJUSTADA COMPR.(1) (ha)	SUP. CONV. SIGPAC (ha)	SUP. CERTIE. (ha)	SUP. CAMPO (ha)	SUP. CAMPO DETER. CULT. DECLARADO (ha)	SUP. DEC. REDUCIDA (ha)	SUP. PROPUESTA (ha)
1700000006051750	18-167-025-00427-001	20000	BARBECHO TRADICIONAL-SIN VARIEDAD	S	434	7,90	0,43	0,43	0,43		0,43			0,43	0,43

INCIDENCIAS

INCIDENCIA DESCRIPCIÓN

100421 Recinto declarado por error para una operación de la 6503, que se ha corregido de oficio marcando la operación correcta, de acuerdo con la fecha de inscripción del recinto en la producción ecológica.
 Ref:1700000006051750 Recinto:18-167-025-00427-00001 Cultivo:20000 BARBECHO TRADICIONAL-SIN VARIEDAD Secano

(1) Superficie declarada admisible ajustada con la superficie comprometida.
 (2) Factor de penalización valorando el alcance para el tipo de compromiso.

Puede verificar la integridad de una copia de este documento mediante la lectura del código QR adjunto o mediante el acceso a la dirección https://ws050.juntadeandalucia.es/verificarFirma indicando el código de VERIFICACIÓN				
FIRMADO POR	JUAN JOSE SOLER GARCIA	FECHA	03/07/2024	
	ROCIO GUIJARRO MILLAN			
VERIFICACIÓN	Pk2jm6MP8Q4FQJJZRRTHBNMQA26B8	PÁGINA	76/3256	



APELLIDOS Y NOMBRE / RAZÓN SOCIAL

ALFORSUR S.L.

NIF
****5357*

EXPEDIENTE
1223284

ANUALIDAD DE PAGO

1ª

IMPORTE POR ANUALIDAD

	2023	2024	2025	2026	2027
IMPORTE MÁXIMO SUBVENCIONABLE	4.541,53 €	4.541,53 €	4.541,53 €	4.541,53 €	4.541,53 €
IMPORTE MEDIO DE TRANSFERENCIA (€/ha)	247,90 €	247,90 €	247,90 €	247,90 €	247,90 €

RESUMEN DE UNIDADES

Cód	GRUPO DE PAGO	Sup. Dec. Admisible (ha)	Sup. Comprometida (ha)	Sup. ajustada compromiso (1) (ha)	% sobredec.	Sup. Propuesta (ha)	Importe Declarado	Importe Topado	Importe Propuesto	Importe tras sobredec.
429	OLIVAR	18,32		18,32	0,00	18,32	4.541,53	4.541,53	4.541,53	4.541,53
TOTAL		18,32	18,32	18,32		18,32	4.541,53	4.541,53	4.541,53	4.541,53

APLICACIÓN DE REDUCCIONES Y PENALIZACIONES

GRUPO DE PAGO	Importe Calculado	Importe prereduc.	Criterios de subvencionabilidad y compromisos	Presentación tardía	Omisión declaración	Condicionabilidad	IMPORTE (Euros) PROPUESTO
OLIVAR	4.541,53	4.541,53	0,00	0,00	0,00	0,00	4.541,53
TOTAL	4.541,53	4.541,53					4.541,53

RESUMEN DE PAGOS

	IMPORTE (Euros)			
	PROPUESTO	FEADER (Eje 2)	MAPA	CAPADR
PROPUESTO	4.541,53	3.860,30	445,52	235,71

RECINTOS PROPUESTOS

REF.	REFERENCIA SIGPAC	CULTIVO	DESCRIPCIÓN CULTIVO	S/R	G.PAGO	PEND. MEDIA (%)	SUP. DEC. ADMISIBLE (ha)	SUP. COMPROM. (ha)	SUP. AJUSTADA COMPR.(1) (ha)	SUP. CONV. SIGPAC (ha)	SUP. CERTIE. (ha)	SUP. CAMPO (ha)	SUP. CAMPO DETER. CULT. DECLARADO (ha)	SUP. DEC. REDUCIDA (ha)	SUP. PROPUESTA (ha)
170000006635642	18-060-008-00235-008	101138	OLIVAR-HOJIBLANCA	S	429	22,50	18,32	18,32	18,32		18,32			18,32	18,32

(1) Superficie declarada admisible ajustada con la superficie comprometida.
(2) Factor de penalización valorando el alcance para el tipo de compromiso.

Puede verificar la integridad de una copia de este documento mediante la lectura del código QR adjunto o mediante el acceso a la dirección <https://ws050.juntadeandalucia.es/verificarFirma> indicando el código de VERIFICACIÓN

FIRMADO POR	JUAN JOSE SOLER GARCIA	FECHA	03/07/2024	
	ROCIO GUIJARRO MILLAN			
VERIFICACIÓN	Pk2jm6MP8Q4FQJJZRRTHBNMQA26B8	PÁGINA	77/3256	



APELLIDOS Y NOMBRE / RAZÓN SOCIAL

ALGUACIL FERNANDEZ JOSE LUIS

NIF

***4540*

EXPEDIENTE

1110745

ANUALIDAD DE PAGO

1ª

IMPORTES POR ANUALIDAD

	2023	2024	2025	2026	2027
IMPORTE MÁXIMO SUBVENCIONABLE	6.288,28 €	6.288,28 €	6.288,28 €	6.288,28 €	6.288,28 €
IMPORTE MEDIO DE TRANSFERENCIA (€/ha)	218,12 €	218,12 €	218,12 €	218,12 €	218,12 €

RESUMEN DE UNIDADES

Cód	GRUPO DE PAGO	Sup. Dec. Admisible (ha)	Sup. Comprometida (ha)	Sup. ajustada compromiso (1) (ha)	% sobredec.	Sup. Propuesta (ha)	Importe Declarado	Importe Topado	Importe Propuesto	Importe tras sobredec.
429	OLIVAR	4,44		4,44	0,00	4,44	1.100,68	1.100,68	1.100,68	1.100,68
432	FRUTALES SECANO	24,08		23,99	0,00	23,99	5.187,60	5.187,60	5.187,60	5.187,60
434	HERBÁCEOS NO ELEGIBLES	1,04		0,40	0,00	0,40	0,00	0,00	0,00	0,00
TOTAL		29,56	28,83	28,83		28,83	6.288,28	6.288,28	6.288,28	6.288,28

APLICACIÓN DE REDUCCIONES Y PENALIZACIONES

GRUPO DE PAGO	Importe Calculado	Importe prereduc.	Criterios de subvencionabilidad y compromisos	Presentación tardía	Omisión declaración	Condicionabilidad	IMPORTE (Euros) PROPUESTO
FRUTALES SECANO	5.187,60	5.187,60	0,00	0,00	0,00	0,00	5.187,60
HERBÁCEOS NO ELEGIBLES	0,00	0,00	0,00	0,00	0,00	0,00	0,00
OLIVAR	1.100,68	1.100,68	0,00	0,00	0,00	0,00	1.100,68
TOTAL	6.288,28	6.288,28					6.288,28

RESUMEN DE PAGOS

	IMPORTE (Euros)			
	PROPUESTO	FEADER (Eje 2)	MAPA	CAPADR
TOTAL	6.288,28	5.345,04	616,88	326,36

RECINTOS PROPUESTOS

REF.	REFERENCIA SIGPAC	CULTIVO	DESCRIPCIÓN CULTIVO	S/R	G.PAGO	PEND. MEDIA (%)	SUP. DEC. ADMISIBLE (ha)	SUP. COMPROM. (ha)	SUP. AJUSTADA COMPROM. (1) (ha)	SUP. CONV. SIGPAC (ha)	SUP. CERTIF. (ha)	SUP. CAMPO (ha)	SUP. CAMPO DETER. CULT. DECLARADO (ha)	SUP. DEC. REDUCIDA (ha)	SUP. PROPUESTA (ha)
1700000004570694	18-047-005-00513-001	101010	OLIVAR-PICUAL	S	429	3,30	2,64	2,64	2,64		2,64			2,64	2,64
1700000004570695	18-047-005-00263-001	101010	OLIVAR-PICUAL	S	429	4,80	1,80	1,80	1,80		1,80			1,80	1,80
-1481816	18-047-005-80010-002	104022	ALMENDROS-LARGUETA	S	432	5,90	0,39	0,39	0,39		0,39			0,39	0,39
-1481815	18-047-005-00736-001	104022	ALMENDROS-LARGUETA	S	432	6,00	0,18	0,18	0,18		0,18			0,18	0,18
-1292672	18-047-005-00419-001	104026	ALMENDROS-MARTA	S	432	5,00	1,65	1,65	1,65		1,65			1,65	1,65
4091781	18-047-005-00028-001	104014	ALMENDROS-FERRAGNES	S	432	3,30	1,78	1,78	1,78		1,78			1,78	1,78
4091782	18-047-005-00488-001	104043	ALMENDROS-VAIRO	S	432	3,30	0,54	0,54	0,54		0,54			0,54	0,54
4091783	18-047-005-00503-001	104014	ALMENDROS-FERRAGNES	S	432	2,70	0,24	0,24	0,24		0,24			0,24	0,24
4091785	18-047-005-00493-001	104014	ALMENDROS-FERRAGNES	S	432	5,60	0,51	0,51	0,51		0,51			0,51	0,51
1700000004570696	18-046-001-00005-001	104031	ALMENDROS-PENTACEBAS CSIC	S	432	12,10	1,46	1,37	1,37		1,46			1,37	1,37
1700000004570697	18-046-001-00006-002	104031	ALMENDROS-PENTACEBAS CSIC	S	432	11,20	4,24	4,24	4,24		4,24			4,24	4,24
1700000004570700	18-047-004-00035-003	104020	ALMENDROS-GUARA	S	432	15,50	1,35	1,35	1,35		1,35			1,35	1,35
1700000004570701	18-047-004-00053-001	104014	ALMENDROS-FERRAGNES	S	432	7,20	2,78	2,78	2,78		2,78			2,78	2,78
1700000004570702	18-047-005-00418-001	104026	ALMENDROS-MARTA	S	432	6,40	1,59	1,59	1,59		1,59			1,59	1,59
1700000004570703	18-047-005-00610-001	104022	ALMENDROS-LARGUETA	S	432	6,60	2,43	2,43	2,43		2,43			2,43	2,43
1700000004570704	18-047-005-00288-001	104013	ALMENDROS-FERRADUEL	S	432	3,50	1,12	1,12	1,12		1,12			1,12	1,12
1700000004570705	18-047-005-00415-001	104020	ALMENDROS-GUARA	S	432	6,40	2,15	2,15	2,15		2,15			2,15	2,15
1700000004570706	18-047-004-00035-001	104020	ALMENDROS-GUARA	S	432	8,90	1,67	1,67	1,67		1,67			1,67	1,67
-1481903	18-047-006-00492-001	20000	BARBECHO TRADICIONAL-SIN VARIEDAD	S	434	7,10	1,04	0,40	0,40		2,69			0,40	0,40

(1) Superficie declarada admisible ajustada con la superficie comprometida.
(2) Factor de penalización valorando el alcance para el tipo de compromiso.

Puede verificar la integridad de una copia de este documento mediante la lectura del código QR adjunto o mediante el acceso a la dirección <https://ws050.juntadeandalucia.es/verificarFirma> indicando el código de VERIFICACIÓN

FIRMADO POR	JUAN JOSE SOLER GARCIA	FECHA	03/07/2024
	ROCIO GUIJARRO MILLAN		
VERIFICACIÓN	Pk2jm6MP8Q4FQJJZRRTHBNMQA26B8	PÁGINA	78/3256





INCIDENCIAS

INCIDENCIA DESCRIPCIÓN

- 219 Superficie declarada sobre un mismo recinto, en un mismo expediente, mayor que la superficie total del recinto SIGPAC.
Ref:-1481903 Recinto:18-047-006-00492-00001 Cultivo:20000 BARBECHO TRADICIONAL-SIN VARIEDAD Secano Suma de superficies declaradas para este recinto por el solicitante (Áreas):269 Superficie SIGPAC total para el recinto (Áreas):104 Exceso de superficie declarada (Hectáreas):0,64
Ref:1700000004570698 Recinto:18-047-006-00492-00001 Cultivo:104003 ALMENDROS-ANTOÑETA Secano Suma de superficies declaradas para este recinto por el solicitante (Áreas):269 Superficie SIGPAC total para el recinto (Áreas):104 Exceso de superficie declarada (Hectáreas):1,01
- 4272 Verifica que las líneas de declaración de las Solicitudes Únicas no tienen solapes con la capa de Retroactividad Gráfica (ambas de la misma campaña) a nivel de expediente/línea de declaración gráfica de la solicitud.
Ref:1700000004570696 Recinto:18-046-001-00005-00001 Cultivo: - Agregado de la referencia del recinto.:0 Zona de la referencia del recinto.:0 Superficie solapada.:0,09 Id. Incid.:95939772
- 100400 Recinto con cultivo, variedad, régimen de explotación o uso Siggac no compatible con la operación solicitada (Anexo IV.I Cultivos y variedades elegibles para las Intervenciones. Orden de 28 de marzo de 2023).
Ref:1700000004570698 Recinto:18-047-006-00492-00001 Cultivo:104003 ALMENDROS-ANTOÑETA Secano Uso:TA
- 100424 Solicita recinto que no está comprometido para la operación.
Ref:1700000004570698 Recinto:18-047-006-00492-00001 Cultivo:104003 ALMENDROS-ANTOÑETA Secano

(1) Superficie declarada admisible ajustada con la superficie comprometida.
(2) Factor de penalización valorando el alcance para el tipo de compromiso.

Puede verificar la integridad de una copia de este documento mediante la lectura del código QR adjunto o mediante el acceso a la dirección <https://ws050.juntadeandalucia.es/verificarFirma> indicando el código de VERIFICACIÓN

FIRMADO POR	JUAN JOSE SOLER GARCIA	FECHA	03/07/2024	
	ROCIO GUIJARRO MILLAN			
VERIFICACIÓN	Pk2jm6MP8Q4FQJJZRRTHBNMQA26B8	PÁGINA	79/3256	



APELLIDOS Y NOMBRE / RAZÓN SOCIAL ALGUACIL MOLINA ENRIQUE
NIF ****2067*
EXPEDIENTE 1188860
ANUALIDAD DE PAGO 1ª

IMPORTE POR ANUALIDAD

	2023	2024	2025	2026	2027
IMPORTE MÁXIMO SUBVENCIONABLE	1.601,43 €	1.601,43 €	1.601,43 €	1.601,43 €	1.601,43 €
IMPORTE MEDIO DE TRANSFERENCIA (€/ha)	247,90 €	247,90 €	247,90 €	247,90 €	247,90 €

RESUMEN DE UNIDADES

Cód	GRUPO DE PAGO	Sup. Dec. Admisible (ha)	Sup. Comprometida (ha)	Sup. ajustada compromiso (I) (ha)	% sobredec.	Sup. Propuesta (ha)	Importe Declarado	Importe Topado	Importe Propuesto	Importe tras sobredec.
429	OLIVAR	6,46		6,46	0,00	6,46	1.601,43	1.601,43	1.601,43	1.601,43
TOTAL		6,46	6,46	6,46		6,46	1.601,43	1.601,43	1.601,43	1.601,43

APLICACIÓN DE REDUCCIONES Y PENALIZACIONES

GRUPO DE PAGO	Importe Calculado	Importe prereduc.	Criterios de subvencionabilidad y compromisos	Presentación tardía	Omisión declaración	Condicionalidad	IMPORTE (Euros) PROPUESTO
OLIVAR	1.601,43	1.601,43	0,00	0,00	0,00	0,00	1.601,43
TOTAL	1.601,43	1.601,43					1.601,43

RESUMEN DE PAGOS

	IMPORTE (Euros)			
	PROPUESTO	FEADER (Eje 2)	MAPA	CAPADR
PROPUESTO	1.601,43	1.361,22	157,10	83,11

RECINTOS PROPUESTOS

REF.	REFERENCIA SIGPAC	CULTIVO	DESCRIPCIÓN CULTIVO	S/R	G.PAGO	PEND. MEDIA (%)	SUP. DEC. ADMISIBLE (ha)	SUP. COMPROM. (ha)	SUP. AJUSTADA COMPR.(I) (ha)	SUP. CONV. SIGPAC (ha)	SUP. CERTIE. (ha)	SUP. CAMPO (ha)	SUP. CAMPO DETER. CULT. DECLARADO (ha)	SUP. DEC. REDUCIDA (ha)	SUP. PROPUESTA (ha)
-119179	18-086-003-00064-031	101010	OLIVAR-PICUAL	R	429	23,60	1,36	1,36	1,36		1,36			1,36	1,36
4167184	18-197-001-00213-001	101010	OLIVAR-PICUAL	R	429	3,90	0,52	0,52	0,52		0,52			0,52	0,52
1700000005976258	18-086-003-00064-001	101010	OLIVAR-PICUAL	R	429	17,80	3,14	3,14	3,14		3,14			3,14	3,14
1700000005976261	18-086-003-00064-024	101010	OLIVAR-PICUAL	R	429	36,10	0,08	0,08	0,08		0,08			0,08	0,08
1700000005976262	18-148-001-00090-001	101010	OLIVAR-PICUAL	R	429	2,00	0,80	0,80	0,80		0,80			0,80	0,80
1700000005976263	18-197-001-00099-001	101010	OLIVAR-PICUAL	R	429	2,50	0,56	0,56	0,56		0,56			0,56	0,56

(1) Superficie declarada admisible ajustada con la superficie comprometida.
 (2) Factor de penalización valorando el alcance para el tipo de compromiso.

Puede verificar la integridad de una copia de este documento mediante la lectura del código QR adjunto o mediante el acceso a la dirección <https://ws050.juntadeandalucia.es/verificarFirma> indicando el código de VERIFICACIÓN

FIRMADO POR	JUAN JOSE SOLER GARCIA	FECHA	03/07/2024	
	ROCIO GUIJARRO MILLAN			
VERIFICACIÓN	Pk2jm6MP8Q4FQJJZRRTHBNMQA26B8	PÁGINA	80/3256	



APELLIDOS Y NOMBRE / RAZÓN SOCIAL

ALIAGA ALASCIO JUAN LUIS

NIF
****3591*

EXPEDIENTE
1226021

ANUALIDAD DE PAGO

1ª

IMPORTE POR ANUALIDAD

	2023	2024	2025	2026	2027
IMPORTE MÁXIMO SUBVENCIONABLE	6.459,49 €	6.459,49 €	6.459,49 €	6.459,49 €	6.459,49 €
IMPORTE MEDIO DE TRANSFERENCIA (€/ha)	104,37 €	104,37 €	104,37 €	104,37 €	104,37 €

RESUMEN DE UNIDADES

Cód	GRUPO DE PAGO	Sup. Dec. Admisible (ha)	Sup. Comprometida (ha)	Sup. ajustada compromiso (I) (ha)	% sobredec.	Sup. Propuesta (ha)	Importe Declarado	Importe Topado	Importe Propuesto	Importe tras sobredec.
426	HERBÁCEOS	42,75		42,73	0,00	42,73	6.459,49	6.459,49	6.459,49	6.459,49
434	HERBÁCEOS NO ELEGIBLES	19,16		19,16	0,00	19,16	0,00	0,00	0,00	0,00
TOTAL		61,91	61,89	61,89		61,89	6.459,49	6.459,49	6.459,49	6.459,49

APLICACIÓN DE REDUCCIONES Y PENALIZACIONES

GRUPO DE PAGO	Importe Calculado	Importe prereduc.	Criterios de subvencionabilidad y compromisos			Omisión declaración	Condicionality	IMPORTE (Euros)	
			Presentación tardía					PROPUESTO	
HERBÁCEOS	6.459,49	6.459,49	0,00	0,00	0,00	0,00	0,00	6.459,49	
HERBÁCEOS NO ELEGIBLES	0,00	0,00	0,00	0,00	0,00	0,00	0,00	0,00	
TOTAL	6.459,49	6.459,49						6.459,49	

RESUMEN DE PAGOS

PROPUESTO	IMPORTE (Euros)			
	PROPUESTO	FEADER (Eje 2)	MAPA	CAPADR
PROPUESTO	6.459,49	5.490,57	633,68	335,24

RECINTOS PROPUESTOS

REF.	REFERENCIA SIGPAC	CULTIVO DESCRIPCIÓN CULTIVO	S/R G.PAGO	PEND. MEDIA (%)	SUP. DEC. ADMISIBLE (ha)	SUP. COMPROM. (ha)	SUP. AJUSTADA COMPR.(I) (ha)	SUP. CONV. SIGPAC (ha)	SUP. CERTIF. (ha)	SUP. CAMPO (ha)	SUP. CAMPO DETER. CULT. DECLARADO (ha)	SUP. DEC. REDUCIDA (ha)	SUP. PROPUESTA (ha)
-1544371	18-149-002-00188-008	8000 AVENA-SIN VARIEDAD	S 426	9,80	10,81	10,80	10,80	10,80	10,80	10,80	10,80	10,80	10,80
-519368	18-149-002-00296-002	8000 AVENA-SIN VARIEDAD	S 426	11,00	0,04	0,04	0,04	0,04	0,04	0,04	0,04	0,04	0,04
-58858	18-149-018-00078-001	40000 GUIANTES-SIN VARIEDAD	S 426	3,90	3,91	3,91	3,91	3,91	3,91	3,91	3,91	3,91	3,91
-58857	18-149-015-00052-001	40000 GUIANTES-SIN VARIEDAD	S 426	7,00	0,34	0,34	0,34	0,34	0,34	0,34	0,34	0,34	0,34
-58816	18-149-018-00081-001	8000 AVENA-SIN VARIEDAD	S 426	3,00	6,53	6,53	6,53	6,53	6,53	6,53	6,53	6,53	6,53
1700000007029904	18-149-018-00031-001	40000 GUIANTES-SIN VARIEDAD	S 426	1,90	1,96	1,96	1,96	1,96	1,96	1,96	1,96	1,96	1,96
1700000007029907	18-149-018-00075-001	40000 GUIANTES-SIN VARIEDAD	S 426	8,00	4,06	4,06	4,06	4,06	4,06	4,06	4,06	4,06	4,06
1700000007029912	18-149-002-00222-001	8000 AVENA-SIN VARIEDAD	S 426	2,80	1,21	1,21	1,21	1,21	1,21	1,21	1,21	1,21	1,21
1700000007029913	18-149-002-00293-001	8000 AVENA-SIN VARIEDAD	S 426	1,10	0,33	0,33	0,33	0,33	0,33	0,33	0,33	0,33	0,33
1700000007029922	18-149-002-00218-006	8000 AVENA-SIN VARIEDAD	S 426	11,00	6,97	6,97	6,97	6,97	6,97	6,97	6,97	6,97	6,97
1700000007029923	18-149-002-00219-002	8000 AVENA-SIN VARIEDAD	S 426	10,50	6,06	6,05	6,05	6,05	6,05	6,05	6,05	6,05	6,05
1700000007029924	18-149-002-00219-011	8000 AVENA-SIN VARIEDAD	S 426	10,50	0,53	0,53	0,53	0,53	0,53	0,53	0,53	0,53	0,53
1700000007029905	18-149-012-00148-002	20000 BARBECHO TRADICIONAL-SIN VARIEDAD	S 434	4,20	19,16	19,16	19,16	19,16	19,16	19,16	19,16	19,16	19,16

(1) Superficie declarada admisible ajustada con la superficie comprometida.
(2) Factor de penalización valorando el alcance para el tipo de compromiso.

Puede verificar la integridad de una copia de este documento mediante la lectura del código QR adjunto o mediante el acceso a la dirección https://ws050.juntadeandalucia.es/verificarFirma indicando el código de VERIFICACIÓN					
FIRMADO POR	JUAN JOSE SOLER GARCIA		FECHA		03/07/2024
	ROCIO GUIJARRO MILLAN				
VERIFICACIÓN	Pk2jm6MP8Q4FQJJZRRTHBNMQA26B8		PÁGINA		81/3256



APELLIDOS Y NOMBRE / RAZÓN SOCIAL

ALJIBE BLANCO C.B

NIF

****2471*

EXPEDIENTE

1229939

ANUALIDAD DE PAGO

1ª

IMPORTE POR ANUALIDAD

	2023	2024	2025	2026	2027
IMPORTE MÁXIMO SUBVENCIONABLE	23.535,38 €	23.535,38 €	23.535,38 €	23.535,38 €	23.535,38 €
IMPORTE MEDIO DE TRANSFERENCIA (€/ha)	153,66 €	153,66 €	153,66 €	153,66 €	153,66 €

RESUMEN DE UNIDADES

Cód	GRUPO DE PAGO	Sup. Dec. Admisible (ha)	Sup. Comprometida (ha)	Sup. ajustada compromiso (1) (ha)	% sobredec.	Sup. Propuesta (ha)	Importe Declarado	Importe Topado	Importe Propuesto	Importe tras sobredec.
426	HERBÁCEOS	29,19		29,14	0,00	29,14	4.405,09	4.405,09	4.405,09	4.405,09
429	OLIVAR	37,99		37,99	0,00	37,99	9.417,72	9.417,72	9.417,72	9.417,72
432	FRUTALES SECANO	61,83		40,00	0,00	40,00	8.649,60	8.649,60	8.649,60	8.649,60
433	FRUTALES REGADÍO	3,04		3,04	0,00	3,04	1.062,97	1.062,97	1.062,97	1.062,97
434	HERBÁCEOS NO ELEGIBLES	43,00		43,00	0,00	43,00	0,00	0,00	0,00	0,00
TOTAL		175,05	153,17	153,17		153,17	23.535,38	23.535,38	23.535,38	23.535,38

APLICACIÓN DE REDUCCIONES Y PENALIZACIONES

GRUPO DE PAGO	Importe Calculado	Importe prereduc.	Criterios de subvencionabilidad y compromisos	Presentación tardía	Omisión declaración	Condicionalidad	IMPORTE (Euros)
							PROPUESTO
FRUTALES REGADÍO	1.062,97	1.062,97	0,00	0,00	0,00	0,00	1.062,97
FRUTALES SECANO	8.649,60	8.649,60	0,00	0,00	0,00	0,00	8.649,60
HERBÁCEOS	4.405,09	4.405,09	0,00	0,00	0,00	0,00	4.405,09
HERBÁCEOS NO ELEGIBLES	0,00	0,00	0,00	0,00	0,00	0,00	0,00
OLIVAR	9.417,72	9.417,72	0,00	0,00	0,00	0,00	9.417,72
TOTAL	23.535,38	23.535,38					23.535,38

RESUMEN DE PAGOS

PROPUESTO	IMPORTE (Euros)			
	PROPUESTO	FEADER (Eje 2)	MAPA	CAPADR
PROPUESTO	23.535,38	20.005,07	2.308,83	1.221,48

(1) Superficie declarada admisible ajustada con la superficie comprometida.
 (2) Factor de penalización valorando el alcance para el tipo de compromiso.

Puede verificar la integridad de una copia de este documento mediante la lectura del código QR adjunto o mediante el acceso a la dirección https://ws050.juntadeandalucia.es/verificarFirma indicando el código de VERIFICACIÓN					
FIRMADO POR	JUAN JOSE SOLER GARCIA		FECHA		03/07/2024
	ROCIO GUIJARRO MILLAN				
VERIFICACIÓN	Pk2jm6MP8Q4FQJJZRRTHBNMQA26B8		PÁGINA		82/3256



RECINTOS PROPUESTOS

REF.	REFERENCIA SIGPAC	CULTIVO DESCRIPCIÓN CULTIVO	S/R	G.PAGO	PEND. MEDIA (%)	SUP. DEC. ADMISIBLE (ha)	SUP. COMPROM. (ha)	SUP. AJUSTADA COMPR.(1) (ha)	SUP. CONV. SIGPAC (ha)	SUP. CERTIF. (ha)	SUP. CAMPO (ha)	SUP. CAMPO DETER. CULT. DECLARADO (ha)	SUP. DEC. REDUCIDA (ha)	SUP. PROPUESTA (ha)
-1148081	18-021-005-00013-005	8000 AVENA-SIN VARIEDAD	S	426	14,30	0,12	0,12	0,12		0,12			0,12	0,12
-597503	18-071-507-00018-001	5000 CEBADA-SIN VARIEDAD	S	426	2,60	8,00	8,00	8,00		8,00			8,00	8,00
-591607	18-071-507-00027-001	40000 GUI SANTES-SIN VARIEDAD	S	426	5,20	6,20	6,20	6,20		6,20			6,20	6,20
-167019	18-099-008-00016-001	5000 CEBADA-SIN VARIEDAD	S	426	2,60	1,66	1,66	1,66		1,66			1,66	1,66
-167016	18-071-505-00075-001	5000 CEBADA-SIN VARIEDAD	R	426	2,20	1,58	1,58	1,58		1,58			1,58	1,58
-166987	18-071-507-00046-002	40000 GUI SANTES-SIN VARIEDAD	S	426	3,50	1,00	0,95	0,95		0,95			0,95	0,95
-166973	18-071-503-00045-001	8000 AVENA-SIN VARIEDAD	S	426	2,60	3,41	3,41	3,41		3,41			3,41	3,41
5120820	18-099-006-00084-001	8000 AVENA-SIN VARIEDAD	S	426	3,00	0,39	0,39	0,39		0,39			0,39	0,39
5120833	18-071-507-00010-002	5000 CEBADA-SIN VARIEDAD	S	426	3,00	0,53	0,53	0,53		0,53			0,53	0,53
5120834	18-071-505-00053-001	40000 GUI SANTES-SIN VARIEDAD	S	426	1,90	2,99	2,99	2,99		2,99			2,99	2,99
1700000007058322	18-099-009-00053-001	5000 CEBADA-SIN VARIEDAD	S	426	6,60	1,97	1,97	1,97		1,97			1,97	1,97
1700000007058325	18-116-512-00003-018	5000 CEBADA-SIN VARIEDAD	S	426	21,60	1,34	1,34	1,34		1,34			1,34	1,34
-1148093	18-091-059-00007-032	101010 OLIVAR-PICUAL	R	429	7,50	4,38	4,38	4,38		4,38			4,38	4,38
-1148092	18-091-059-00007-026	101010 OLIVAR-PICUAL	R	429	11,70	0,96	0,96	0,96		0,96			0,96	0,96
5120836	18-021-005-00015-005	101138 OLIVAR-HOJIBLANCA	S	429	22,00	0,07	0,07	0,07		0,07			0,07	0,07
1700000007058318	18-091-059-00007-003	101010 OLIVAR-PICUAL	S	429	10,40	0,91	0,91	0,91		0,91			0,91	0,91
1700000007058319	18-091-059-00007-001	101010 OLIVAR-PICUAL	R	429	7,40	29,62	29,62	29,62		29,62			29,62	29,62
1700000007058331	18-021-005-00015-015	101138 OLIVAR-HOJIBLANCA	S	429	18,50	2,05	2,05	2,05		2,05			2,05	2,05
-1148091	18-021-006-00110-001	104042 ALMENDROS-TUONO	S	432	17,80	4,35	4,35	4,35		4,35			4,35	4,35
-167014	18-071-507-00011-001	104007 ALMENDROS-COMUNA	S	432	3,10	4,86	4,86	4,86		4,86			4,86	4,86
-167008	18-071-008-00052-001	104007 ALMENDROS-COMUNA	S	432	17,60	0,42	0,42	0,42		0,42			0,42	0,42
-166994	18-071-506-00138-001	104007 ALMENDROS-COMUNA	S	432	3,20	0,38	0,38	0,38		0,38			0,38	0,38
-166993	18-071-507-00002-001	104042 ALMENDROS-MARCONA	S	432	3,10	1,52	1,52	1,52		1,52			1,52	1,52
-166927	18-021-006-00088-001	104042 ALMENDROS-TUONO	S	432	24,40	4,03	4,03	4,03		4,03			4,03	4,03
-166925	18-021-005-00013-001	104042 ALMENDROS-TUONO	S	432	23,60	9,45	9,44	9,44		9,44			9,44	9,44
1700000007058345	18-021-005-00014-001	104042 ALMENDROS-TUONO	S	432	18,50	16,14	16,14	16,14		16,14			16,14	16,14
1700000007058346	18-021-005-00015-007	104042 ALMENDROS-TUONO	S	432	20,60	1,12	1,12	1,12		1,12			1,12	1,12
1700000007058348	18-021-005-00021-001	104042 ALMENDROS-TUONO	S	432	22,60	0,89	0,89	0,89		0,89			0,89	0,89
1700000007058349	18-021-005-00019-002	104042 ALMENDROS-TUONO	S	432	12,50	1,07	1,07	1,07		1,07			1,07	1,07
1700000007058350	18-021-005-00020-001	104042 ALMENDROS-TUONO	S	432	24,50	0,76	0,76	0,76		0,76			0,76	0,76
1700000007058351	18-071-505-00093-001	104024 ALMENDROS-MARCONA	S	432	3,60	2,12	2,12	2,12		2,12			2,12	2,12
1700000007058352	18-021-005-00015-019	104042 ALMENDROS-TUONO	S	432	19,40	1,59	1,59	1,59		1,59			1,59	1,59
1700000007058353	18-021-006-00081-001	104042 ALMENDROS-TUONO	S	432	17,40	4,73	4,73	4,73		4,73			4,73	4,73
1700000007058354	18-021-005-00015-004	104042 ALMENDROS-TUONO	S	432	15,50	0,24	0,24	0,24		0,24			0,24	0,24
1700000007058355	18-021-006-00079-001	104042 ALMENDROS-TUONO	S	432	23,20	7,76	7,76	7,76		7,76			7,76	7,76
1700000007058356	18-021-006-00080-001	104042 ALMENDROS-TUONO	S	432	15,30	0,40	0,40	0,40		0,40			0,40	0,40
-166969	18-071-504-00044-001	104020 ALMENDROS-GUARA	R	433	1,00	2,44	2,44	2,44		2,44			2,44	2,44
-166968	18-071-504-00041-001	104020 ALMENDROS-GUARA	R	433	1,60	0,60	0,60	0,60		0,60			0,60	0,60
-591742	18-071-501-00049-008	20000 BARBECHO TRADICIONAL-SIN VARIEDAD	S	434	4,80	0,13	0,13	0,13		0,13			0,13	0,13
-591741	18-071-501-00049-007	20000 BARBECHO TRADICIONAL-SIN VARIEDAD	S	434	4,60	0,10	0,10	0,10		0,10			0,10	0,10
-591740	18-071-501-00049-003	20000 BARBECHO TRADICIONAL-SIN VARIEDAD	S	434	5,70	0,14	0,14	0,14		0,14			0,14	0,14
-591739	18-071-501-00009-002	20000 BARBECHO TRADICIONAL-SIN VARIEDAD	S	434	4,00	1,25	1,25	1,25		1,25			1,25	1,25
-591738	18-071-501-00049-001	20000 BARBECHO TRADICIONAL-SIN VARIEDAD	S	434	3,80	0,22	0,22	0,22		0,22			0,22	0,22
-591737	18-071-501-00009-001	20000 BARBECHO TRADICIONAL-SIN VARIEDAD	S	434	4,30	2,80	2,80	2,80		2,80			2,80	2,80
-591613	18-071-502-00020-001	20000 BARBECHO TRADICIONAL-SIN VARIEDAD	S	434	2,90	1,39	1,39	1,39		1,39			1,39	1,39
-591610	18-071-501-00043-001	20000 BARBECHO TRADICIONAL-SIN VARIEDAD	S	434	4,40	6,88	6,88	6,88		6,88			6,88	6,88
-591603	18-071-505-00114-001	20000 BARBECHO TRADICIONAL-SIN VARIEDAD	S	434	1,80	0,36	0,36	0,36		0,36			0,36	0,36
-591601	18-071-505-00009-001	20000 BARBECHO TRADICIONAL-SIN VARIEDAD	S	434	1,90	0,10	0,10	0,10		0,10			0,10	0,10
-167018	18-071-503-00069-001	20000 BARBECHO TRADICIONAL-SIN VARIEDAD	S	434	2,80	4,15	4,15	4,15		4,15			4,15	4,15
-167017	18-071-503-00066-001	20000 BARBECHO TRADICIONAL-SIN VARIEDAD	S	434	2,60	7,48	7,48	7,48		7,48			7,48	7,48
-167002	18-071-512-00152-001	20000 BARBECHO TRADICIONAL-SIN VARIEDAD	R	434	5,20	0,44	0,44	0,44		0,44			0,44	0,44
-166998	18-071-512-00130-001	20000 BARBECHO TRADICIONAL-SIN VARIEDAD	R	434	9,10	0,24	0,24	0,24		0,24			0,24	0,24
-166992	18-071-507-00077-003	20000 BARBECHO TRADICIONAL-SIN VARIEDAD	S	434	4,40	2,75	2,75	2,75		2,75			2,75	2,75
-166985	18-071-507-00042-002	20000 BARBECHO TRADICIONAL-SIN VARIEDAD	S	434	3,00	5,85	5,85	5,85		5,85			5,85	5,85
-166983	18-071-505-00114-002	20000 BARBECHO TRADICIONAL-SIN VARIEDAD	R	434	1,60	2,10	2,10	2,10		2,10			2,10	2,10
-166979	18-071-505-00009-003	20000 BARBECHO TRADICIONAL-SIN VARIEDAD	R	434	1,60	0,26	0,26	0,26		0,26			0,26	0,26
-166976	18-071-505-00009-002	20000 BARBECHO TRADICIONAL-SIN VARIEDAD	R	434	2,00	0,39	0,39	0,39		0,39			0,39	0,39
1700000007058314	18-116-512-00013-002	20000 BARBECHO TRADICIONAL-SIN VARIEDAD	S	434	6,00	3,68	3,68	3,68		3,68			3,68	3,68
1700000007058324	18-116-512-00003-002	20000 BARBECHO TRADICIONAL-SIN VARIEDAD	S	434	15,00	2,29	2,29	2,29		2,30			2,29	2,29

INCIDENCIAS

INCIDENCIA DESCRIPCIÓN

4272 Verifica que las líneas de declaración de las Solicitudes Únicas no tienen solapes con la capa de Retroactividad Gráfica (ambas de la misma campaña) a nivel de expediente/línea de declaración gráfica de la solicitud.
 Ref:-166987 Recinto:18-071-507-00046-00002 Cultivo: - Agregado de la referencia del recinto.:0 Zona de la referencia del recinto.:0 Superficie solapada.:005 Id. Incid.:95945049

(1) Superficie declarada admisible ajustada con la superficie comprometida.
 (2) Factor de penalización valorando el alcance para el tipo de compromiso.

Puede verificar la integridad de una copia de este documento mediante la lectura del código QR adjunto o mediante el acceso a la dirección https://ws050.juntadeandalucia.es/verificarFirma indicando el código de VERIFICACIÓN					
FIRMADO POR	JUAN JOSE SOLER GARCIA		FECHA		03/07/2024
	ROCIO GUIJARRO MILLAN				
VERIFICACIÓN	Pk2jm6MP8Q4FQJJZRRTHBNMQA26B8		PÁGINA	83/3256	



<u>APELLIDOS Y NOMBRE / RAZÓN SOCIAL</u>	<u>NIF</u>	<u>EXPEDIENTE</u>	<u>ANUALIDAD DE PAGO</u>		
ALMAZAN GARCIA JUAN MANUEL	****6887*	1104959	1ª		
<u>IMPORTE POR ANUALIDAD</u>					
	2023	2024	2025	2026	2027
IMPORTE MÁXIMO SUBVENCIONABLE	6.353,19 €	6.353,19 €	6.353,19 €	6.353,19 €	6.353,19 €
IMPORTE MEDIO DE TRANSFERENCIA (€/ha)	319,90 €	319,90 €	319,90 €	319,90 €	319,90 €

RESUMEN DE UNIDADES

Cód	GRUPO DE PAGO	Sup. Dec. Admisible (ha)	Sup. Comprometida (ha)	Sup. ajustada compromiso (I) (ha)	% sobredec.	Sup. Propuesta (ha)	Importe Declarado	Importe Topado	Importe Propuesto	Importe tras sobredec.
432	FRUTALES SECANO	4,43		4,43	0,00	4,43	957,94	957,94	957,94	957,94
433	FRUTALES REGADÍO	15,43		15,43	0,00	15,43	5.395,25	5.395,25	5.395,25	5.395,25
TOTAL		19,86	19,86	19,86		19,86	6.353,19	6.353,19	6.353,19	6.353,19

APLICACIÓN DE REDUCCIONES Y PENALIZACIONES

GRUPO DE PAGO	Importe Calculado	Importe prereduc.	Criterios de			Omisión declaración	Condicionalidad	IMPORTE (Euros)	
			subvencionabilidad y compromisos	Presentación tardía				PROPUESTO	
FRUTALES REGADÍO	5.395,25	5.395,25	0,00	0,00		0,00	0,00		5.395,25
FRUTALES SECANO	957,94	957,94	0,00	0,00		0,00	0,00		957,94
TOTAL	6.353,19	6.353,19							6.353,19

RESUMEN DE PAGOS

PROPUESTO	IMPORTE (Euros)			
	PROPUESTO	FEADER (Eje 2)	MAPA	CAPADR
PROPUESTO	6.353,19	5.400,21	623,24	329,74

RECINTOS PROPUESTOS

REF.	REFERENCIA SIGPAC	CULTIVO	DESCRIPCIÓN CULTIVO	S/R	G.PAGO	PEND. MEDIA (%)	SUP. DEC. ADMISIBLE (ha)	SUP. COMPROM. (ha)	SUP. AJUSTADA COMPR.(I) (ha)	SUP. CONV. SIGPAC (ha)	SUP. CERTIF. (ha)	SUP. CAMPO (ha)	SUP. CAMPO DETER. CULT. DECLARADO (ha)	SUP. DEC. REDUCIDA (ha)	SUP. PROPUESTA (ha)
170000006002532	18-071-502-00012-002	104020	ALMENDROS-GUARA	S	432	3,50	1,03	1,03	1,03		1,03			1,03	1,03
170000006895532	18-071-009-00124-002	104014	ALMENDROS-FERRAGNES	S	432	22,00	0,19	0,19	0,19		0,19			0,19	0,19
170000006895547	18-071-506-00032-001	104057	ALMENDROS-AVIJOR	S	432	8,80	3,21	3,21	3,21		3,21			3,21	3,21
	18-071-504-00108-001	104020	ALMENDROS-GUARA	R	433	0,70	1,24	1,24	1,24		1,24			1,24	1,24
170000006895525	18-071-505-00108-001	104057	ALMENDROS-AVIJOR	R	433	2,00	1,66	1,66	1,66		1,66			1,66	1,66
170000006895533	18-071-506-00133-001	104020	ALMENDROS-GUARA	R	433	2,80	0,85	0,85	0,85		0,85			0,85	0,85
170000006895539	18-071-506-00155-001	104020	ALMENDROS-GUARA	R	433	3,00	1,20	1,20	1,20		1,20			1,20	1,20
170000006895541	18-071-505-00072-001	104020	ALMENDROS-GUARA	R	433	2,30	2,39	2,39	2,39		2,39			2,39	2,39
170000006895542	18-071-506-00134-001	104020	ALMENDROS-GUARA	R	433	3,10	0,97	0,97	0,97		0,97			0,97	0,97
170000006895548	18-071-505-00111-001	104057	ALMENDROS-AVIJOR	R	433	1,50	1,27	1,27	1,27		1,27			1,27	1,27
170000006895551	18-071-505-00079-001	104022	ALMENDROS-LARGUETA	R	433	2,60	5,35	5,35	5,35		5,35			5,35	5,35
170000006895557	18-071-511-00142-001	104057	ALMENDROS-AVIJOR	R	433	4,10	0,50	0,50	0,50		0,50			0,50	0,50

(1) Superficie declarada admisible ajustada con la superficie comprometida.
 (2) Factor de penalización valorando el alcance para el tipo de compromiso.

Puede verificar la integridad de una copia de este documento mediante la lectura del código QR adjunto o mediante el acceso a la dirección <https://ws050.juntadeandalucia.es/verificarFirma> indicando el código de VERIFICACIÓN

FIRMADO POR	JUAN JOSE SOLER GARCIA	FECHA	03/07/2024	
	ROCIO GUIJARRO MILLAN			
VERIFICACIÓN	Pk2jm6MP8Q4FQJJZRRTHBNMQA26B8	PÁGINA	84/3256	



<u>APELLIDOS Y NOMBRE / RAZÓN SOCIAL</u>	<u>NIF</u>	<u>EXPEDIENTE</u>	<u>ANUALIDAD DE PAGO</u>
ALMENDRAS DE ANDALUCIA BIO, S.L.U.	****1155*	1274116	1ª

IMPORTE POR ANUALIDAD

	<u>2023</u>	<u>2024</u>	<u>2025</u>	<u>2026</u>	<u>2027</u>
IMPORTE MÁXIMO SUBVENCIONABLE	19.383,42 €	19.383,42 €	19.383,42 €	19.383,42 €	19.383,42 €
IMPORTE MEDIO DE TRANSFERENCIA (€/ha)	161,89 €	161,89 €	161,89 €	161,89 €	161,89 €

RESUMEN DE UNIDADES

<u>Cód</u>	<u>GRUPO DE PAGO</u>	<u>Sup. Dec. Admisible (ha)</u>	<u>Sup. Comprometida (ha)</u>	<u>Sup. ajustada compromiso (1) (ha)</u>	<u>% sobredec.</u>	<u>Sup. Propuesta (ha)</u>	<u>Importe Declarado</u>	<u>Importe Topado</u>	<u>Importe Propuesto</u>	<u>Importe tras sobredec.</u>
426	HERBÁCEOS	214,44		100,00	0,00	100,00	15.117,00	15.117,00	15.117,00	15.117,00
432	FRUTALES SECANO	19,73		19,73	0,00	19,73	4.266,42	4.266,42	4.266,42	4.266,42
TOTAL		234,17	119,73	119,73		119,73	19.383,42	19.383,42	19.383,42	19.383,42

APLICACIÓN DE REDUCCIONES Y PENALIZACIONES

<u>GRUPO DE PAGO</u>	<u>Importe Calculado</u>	<u>Importe prereduc.</u>	<u>Criterios de subvencionabilidad y compromisos</u>	<u>Presentación tardía</u>	<u>Omisión declaración</u>	<u>Condicionabilidad</u>	<u>IMPORTE (Euros) PROPUESTO</u>
FRUTALES SECANO	4.266,42	4.266,42	0,00	0,00	0,00	0,00	4.266,42
HERBÁCEOS	15.117,00	15.117,00	0,00	0,00	0,00	0,00	15.117,00
TOTAL	19.383,42	19.383,42					19.383,42

RESUMEN DE PAGOS

	<u>PROPUESTO</u>	<u>PROPUESTO</u>	<u>FEADER (Eje 2)</u>	<u>MAPA</u>	<u>CAPADR</u>
		19.383,42	16.475,91	1.901,52	1.005,99


RECINTOS PROPUESTOS

<u>REF.</u>	<u>REFERENCIA SIGPAC</u>	<u>CULTIVO DESCRIPCIÓN CULTIVO</u>	<u>S/R G.PAGO</u>	<u>PEND. MEDIA (%)</u>	<u>SUP. DEC. ADMISIBLE (ha)</u>	<u>SUP. COMPROM. (ha)</u>	<u>SUP. AJUSTADA COMPROM. (1) (ha)</u>	<u>SUP. CONV. SIGPAC (ha)</u>	<u>SUP. CERTIF. (ha)</u>	<u>SUP. CAMPO (ha)</u>	<u>SUP. CAMPO DETER. CULT. DECLARADO (ha)</u>	<u>SUP. DEC. REDUCIDA (ha)</u>	<u>SUP. PROPUESTA (ha)</u>
-1617558	18-100-024-00005-029	8000 AVENA-SIN VARIEDAD	S	426	14,30	22,24	22,24	22,24	22,24			22,24	22,24
-1617556	18-100-024-00005-008	8000 AVENA-SIN VARIEDAD	S	426	11,30	59,67	59,67	59,67	59,67			59,67	59,67
-1201738	18-100-024-00005-015	8000 AVENA-SIN VARIEDAD	S	426	4,20	4,68	4,68	4,68	4,68			4,68	4,68
-1201737	18-100-024-00004-006	8000 AVENA-SIN VARIEDAD	S	426	8,90	27,62	27,62	27,62	27,62			27,62	27,62
-1201688	18-100-023-00031-002	8000 AVENA-SIN VARIEDAD	S	426	5,50	1,50	1,50	1,50	1,50			1,50	1,50
-1201687	18-100-023-00031-013	8000 AVENA-SIN VARIEDAD	S	426	9,40	2,39	2,39	2,39	2,39			2,39	2,39
-1201686	18-100-023-00031-005	8000 AVENA-SIN VARIEDAD	S	426	7,70	4,29	4,29	4,29	4,29			4,29	4,29
-1201685	18-100-023-00031-004	8000 AVENA-SIN VARIEDAD	S	426	8,60	3,74	3,74	3,74	3,74			3,74	3,74
-1201684	18-100-024-00005-014	8000 AVENA-SIN VARIEDAD	S	426	9,20	2,92	2,92	2,92	2,92			2,92	2,92
-1201683	18-100-024-00005-013	8000 AVENA-SIN VARIEDAD	S	426	12,40	2,00	2,00	2,00	2,00			2,00	2,00
-1201682	18-100-023-00031-017	5000 CEBADA-SIN VARIEDAD	S	426	16,50	0,87	0,87	0,87	0,87			0,87	0,87
-1201679	18-100-023-00031-012	5000 CEBADA-SIN VARIEDAD	S	426	10,70	40,43	40,43	40,43	40,43			40,43	40,43
-1201677	18-100-023-00031-016	5000 CEBADA-SIN VARIEDAD	S	426	8,50	29,69	29,69	29,69	29,69			29,69	29,69
-1201676	18-100-023-00031-006	5000 CEBADA-SIN VARIEDAD	S	426	11,40	5,61	5,61	5,61	5,61			5,61	5,61
-1201675	18-100-023-00044-001	5000 CEBADA-SIN VARIEDAD	S	426	8,10	1,53	1,53	1,53	1,53			1,53	1,53
5465452	18-100-023-00031-023	5000 CEBADA-SIN VARIEDAD	S	426	7,80	0,13	0,13	0,13	0,13			0,13	0,13
5465465	18-100-024-00004-002	8000 AVENA-SIN VARIEDAD	S	426	10,10	0,34	0,34	0,34	0,34			0,34	0,34
5465466	18-100-024-00004-003	8000 AVENA-SIN VARIEDAD	S	426	17,40	0,69	0,69	0,69	0,69			0,69	0,69
5465469	18-100-024-00005-003	8000 AVENA-SIN VARIEDAD	S	426	17,70	0,38	0,38	0,38	0,38			0,38	0,38
5465470	18-100-024-00005-006	8000 AVENA-SIN VARIEDAD	S	426	14,10	3,15	3,15	3,15	3,15			3,15	3,15
5465471	18-100-024-00005-019	8000 AVENA-SIN VARIEDAD	S	426	8,60	0,23	0,23	0,23	0,23			0,23	0,23
5465472	18-100-024-00005-022	8000 AVENA-SIN VARIEDAD	S	426	9,10	0,10	0,10	0,10	0,10			0,10	0,10
5465473	18-100-024-00005-024	8000 AVENA-SIN VARIEDAD	S	426	7,50	0,08	0,08	0,08	0,08			0,08	0,08
5465474	18-100-024-00005-026	8000 AVENA-SIN VARIEDAD	S	426	6,40	0,16	0,16	0,16	0,16			0,16	0,16
4801611	18-100-010-00109-001	104022 ALMENDROS-LARGUETA	S	432	1,80	19,73	19,73	19,73	19,73			19,73	19,73

(1) Superficie declarada admisible ajustada con la superficie comprometida.
 (2) Factor de penalización valorando el alcance para el tipo de compromiso.

Puede verificar la integridad de una copia de este documento mediante la lectura del código QR adjunto o mediante el acceso a la dirección <https://ws050.juntadeandalucia.es/verificarFirma> indicando el código de VERIFICACIÓN

FIRMADO POR	JUAN JOSE SOLER GARCIA	FECHA	03/07/2024
	ROCIO GUIJARRO MILLAN		
VERIFICACIÓN	Pk2jm6MP8Q4FQJJZRRTHBNMQA26B8	PÁGINA	85/3256



Es copia auténtica de documento electrónico



INCIDENCIAS

INCIDENCIA DESCRIPCIÓN

- 100402 Recinto solicitado no forma parte de ningún organismo de control autorizado para la producción ecológica en Andalucía o fecha de inscripción posterior al plazo establecido (Anexo I. Criterios de Subvencionabilidad. Orden 28 de marzo de 2023).
 Ref:5465449 Recinto:18-100-001-00176-00021 Cultivo:62000 PASTOS PERMANENTES DE 5 O MAS AÑOS-SIN VARIEDAD Secano
 Ref:-1201680 Recinto:18-100-023-00031-00011 Cultivo:62000 PASTOS PERMANENTES DE 5 O MAS AÑOS-SIN VARIEDAD Secano
 Ref:5465454 Recinto:18-100-023-00031-00034 Cultivo:62000 PASTOS PERMANENTES DE 5 O MAS AÑOS-SIN VARIEDAD Secano
 Ref:5465455 Recinto:18-100-023-00031-00036 Cultivo:62000 PASTOS PERMANENTES DE 5 O MAS AÑOS-SIN VARIEDAD Secano
 Ref:5465456 Recinto:18-100-023-00031-00043 Cultivo:62000 PASTOS PERMANENTES DE 5 O MAS AÑOS-SIN VARIEDAD Secano
 Ref:5465457 Recinto:18-100-023-00031-00048 Cultivo:62000 PASTOS PERMANENTES DE 5 O MAS AÑOS-SIN VARIEDAD Secano
 Ref:5465458 Recinto:18-100-023-00031-00050 Cultivo:62000 PASTOS PERMANENTES DE 5 O MAS AÑOS-SIN VARIEDAD Secano
 Ref:5465459 Recinto:18-100-023-00031-00051 Cultivo:62000 PASTOS PERMANENTES DE 5 O MAS AÑOS-SIN VARIEDAD Secano
 Ref:5465460 Recinto:18-100-023-00031-00052 Cultivo:62000 PASTOS PERMANENTES DE 5 O MAS AÑOS-SIN VARIEDAD Secano
 Ref:5465467 Recinto:18-100-024-00004-00013 Cultivo:62000 PASTOS PERMANENTES DE 5 O MAS AÑOS-SIN VARIEDAD Secano
 Ref:-1315378 Recinto:18-100-024-00005-00017 Cultivo:62000 PASTOS PERMANENTES DE 5 O MAS AÑOS-SIN VARIEDAD Secano

- 100407 Explotación solicitada no forma parte de ningún organismo de control autorizado para la producción ecológica en Andalucía o fecha de inscripción posterior al plazo establecido (Anexo I. Criterios de Subvencionabilidad. Orden 28 de marzo de 2023).
 Explotación:ES180980000232 Especie:CAPRINA
 Explotación:ES180980000232 Especie:OVINA

- 100410 Recinto no admisible por pertenecer a una explotación ganadera No admisible (Artículo 10 de la Orden de 28 de marzo de 2023).
 Ref:5465444 Recinto:18-100-001-00176-00014 Cultivo:20000 BARBECHO TRADICIONAL-SIN VARIEDAD Secano Explotación: ES180980000232
 Ref:5465445 Recinto:18-100-001-00176-00016 Cultivo:62000 PASTOS PERMANENTES DE 5 O MAS AÑOS-SIN VARIEDAD Secano Explotación:ES180980000232
 Ref:5465446 Recinto:18-100-001-00176-00017 Cultivo:62000 PASTOS PERMANENTES DE 5 O MAS AÑOS-SIN VARIEDAD Secano Explotación:ES180980000232
 Ref:5465447 Recinto:18-100-001-00176-00018 Cultivo:62000 PASTOS PERMANENTES DE 5 O MAS AÑOS-SIN VARIEDAD Secano Explotación:ES180980000232
 Ref:-1201740 Recinto:18-100-001-00177-00004 Cultivo:20000 BARBECHO TRADICIONAL-SIN VARIEDAD Secano Explotación: ES180980000232
 Ref:-1201741 Recinto:18-100-001-00177-00010 Cultivo:20000 BARBECHO TRADICIONAL-SIN VARIEDAD Secano Explotación: ES180980000232
 Ref:-1201742 Recinto:18-100-001-00178-00004 Cultivo:20000 BARBECHO TRADICIONAL-SIN VARIEDAD Secano Explotación: ES180980000232
 Ref:5465451 Recinto:18-100-004-00216-00003 Cultivo:20000 BARBECHO TRADICIONAL-SIN VARIEDAD Regadío Explotación: ES180980000232
 Ref:-1201680 Recinto:18-100-023-00031-00011 Cultivo:62000 PASTOS PERMANENTES DE 5 O MAS AÑOS-SIN VARIEDAD Secano Explotación:ES180980000232
 Ref:5465453 Recinto:18-100-023-00031-00025 Cultivo:62000 PASTOS PERMANENTES DE 5 O MAS AÑOS-SIN VARIEDAD Secano Explotación:ES180980000232
 Ref:5465454 Recinto:18-100-023-00031-00034 Cultivo:62000 PASTOS PERMANENTES DE 5 O MAS AÑOS-SIN VARIEDAD Secano Explotación:ES180980000232
 Ref:5465455 Recinto:18-100-023-00031-00036 Cultivo:62000 PASTOS PERMANENTES DE 5 O MAS AÑOS-SIN VARIEDAD Secano Explotación:ES180980000232
 Ref:5465456 Recinto:18-100-023-00031-00043 Cultivo:62000 PASTOS PERMANENTES DE 5 O MAS AÑOS-SIN VARIEDAD Secano Explotación:ES180980000232
 Ref:5465457 Recinto:18-100-023-00031-00048 Cultivo:62000 PASTOS PERMANENTES DE 5 O MAS AÑOS-SIN VARIEDAD Secano Explotación:ES180980000232
 Ref:5465458 Recinto:18-100-023-00031-00050 Cultivo:62000 PASTOS PERMANENTES DE 5 O MAS AÑOS-SIN VARIEDAD Secano Explotación:ES180980000232
 Ref:5465459 Recinto:18-100-023-00031-00051 Cultivo:62000 PASTOS PERMANENTES DE 5 O MAS AÑOS-SIN VARIEDAD Secano Explotación:ES180980000232
 Ref:5465460 Recinto:18-100-023-00031-00052 Cultivo:62000 PASTOS PERMANENTES DE 5 O MAS AÑOS-SIN VARIEDAD Secano Explotación:ES180980000232
 Ref:5465467 Recinto:18-100-024-00004-00013 Cultivo:62000 PASTOS PERMANENTES DE 5 O MAS AÑOS-SIN VARIEDAD Secano Explotación:ES180980000232
 Ref:5465468 Recinto:18-100-024-00005-00002 Cultivo:62000 PASTOS PERMANENTES DE 5 O MAS AÑOS-SIN VARIEDAD Secano Explotación:ES180980000232
 Ref:-1597400 Recinto:18-100-024-00005-00012 Cultivo:62000 PASTOS PERMANENTES DE 5 O MAS AÑOS-SIN VARIEDAD Secano Explotación:ES180980000232
 Ref:-1315378 Recinto:18-100-024-00005-00017 Cultivo:62000 PASTOS PERMANENTES DE 5 O MAS AÑOS-SIN VARIEDAD Secano Explotación:ES180980000232
 Ref:5465477 Recinto:18-100-024-00005-00035 Cultivo:62000 PASTOS PERMANENTES DE 5 O MAS AÑOS-SIN VARIEDAD Secano Explotación:ES180980000232

(1) Superficie declarada admisible ajustada con la superficie comprometida.
 (2) Factor de penalización valorando el alcance para el tipo de compromiso.

Puede verificar la integridad de una copia de este documento mediante la lectura del código QR adjunto o mediante el acceso a la dirección <https://ws050.juntadeandalucia.es/verificarFirma> indicando el código de VERIFICACIÓN

FIRMADO POR	JUAN JOSE SOLER GARCIA	FECHA	03/07/2024	
	ROCIO GUIJARRO MILLAN			
VERIFICACIÓN	Pk2jm6MP8Q4FQJJZRRTHBNMQA26B8	PÁGINA	86/3256	



INCIDENCIAS

INCIDENCIA DESCRIPCIÓN

- 100411 Ref:5465478 Recinto:18-100-024-00005-00041 Cultivo:62000 PASTOS PERMANENTES DE 5 O MAS AÑOS-SIN VARIEDAD Secano Explotación:ES180980000232
Recinto no admisible por no estar asociado en SIGGAN a una explotación ganadera admisible (Artículo 10 de la Orden de 28 de marzo de 2023).
- 100420 Ref:5465449 Recinto:18-100-001-00176-00021 Cultivo:62000 PASTOS PERMANENTES DE 5 O MAS AÑOS-SIN VARIEDAD Secano
Expediente que declara recintos pertenecientes al grupo de pago de Pastos que no tiene explotaciones ganaderas válidas para la Operación.
- 100424 Solicita recinto que no está comprometido para la operación.
Ref:5465444 Recinto:18-100-001-00176-00014 Cultivo:20000 BARBECHO TRADICIONAL-SIN VARIEDAD Secano
Ref:5465445 Recinto:18-100-001-00176-00016 Cultivo:62000 PASTOS PERMANENTES DE 5 O MAS AÑOS-SIN VARIEDAD Secano
Ref:5465446 Recinto:18-100-001-00176-00017 Cultivo:62000 PASTOS PERMANENTES DE 5 O MAS AÑOS-SIN VARIEDAD Secano
Ref:5465447 Recinto:18-100-001-00176-00018 Cultivo:62000 PASTOS PERMANENTES DE 5 O MAS AÑOS-SIN VARIEDAD Secano
Ref:5465449 Recinto:18-100-001-00176-00021 Cultivo:62000 PASTOS PERMANENTES DE 5 O MAS AÑOS-SIN VARIEDAD Secano
Ref:-1201740 Recinto:18-100-001-00177-00004 Cultivo:20000 BARBECHO TRADICIONAL-SIN VARIEDAD Secano
Ref:-1201741 Recinto:18-100-001-00177-00010 Cultivo:20000 BARBECHO TRADICIONAL-SIN VARIEDAD Secano
Ref:-1201742 Recinto:18-100-001-00178-00004 Cultivo:20000 BARBECHO TRADICIONAL-SIN VARIEDAD Secano
Ref:5465451 Recinto:18-100-004-00216-00003 Cultivo:20000 BARBECHO TRADICIONAL-SIN VARIEDAD Regadío
Ref:-1201680 Recinto:18-100-023-00031-00011 Cultivo:62000 PASTOS PERMANENTES DE 5 O MAS AÑOS-SIN VARIEDAD Secano
Ref:5465453 Recinto:18-100-023-00031-00025 Cultivo:62000 PASTOS PERMANENTES DE 5 O MAS AÑOS-SIN VARIEDAD Secano
Ref:5465454 Recinto:18-100-023-00031-00034 Cultivo:62000 PASTOS PERMANENTES DE 5 O MAS AÑOS-SIN VARIEDAD Secano
Ref:5465455 Recinto:18-100-023-00031-00036 Cultivo:62000 PASTOS PERMANENTES DE 5 O MAS AÑOS-SIN VARIEDAD Secano
Ref:5465456 Recinto:18-100-023-00031-00043 Cultivo:62000 PASTOS PERMANENTES DE 5 O MAS AÑOS-SIN VARIEDAD Secano
Ref:5465457 Recinto:18-100-023-00031-00048 Cultivo:62000 PASTOS PERMANENTES DE 5 O MAS AÑOS-SIN VARIEDAD Secano
Ref:5465458 Recinto:18-100-023-00031-00050 Cultivo:62000 PASTOS PERMANENTES DE 5 O MAS AÑOS-SIN VARIEDAD Secano
Ref:5465459 Recinto:18-100-023-00031-00051 Cultivo:62000 PASTOS PERMANENTES DE 5 O MAS AÑOS-SIN VARIEDAD Secano
Ref:5465460 Recinto:18-100-023-00031-00052 Cultivo:62000 PASTOS PERMANENTES DE 5 O MAS AÑOS-SIN VARIEDAD Secano
Ref:5465467 Recinto:18-100-024-00004-00013 Cultivo:62000 PASTOS PERMANENTES DE 5 O MAS AÑOS-SIN VARIEDAD Secano
Ref:5465468 Recinto:18-100-024-00005-00002 Cultivo:62000 PASTOS PERMANENTES DE 5 O MAS AÑOS-SIN VARIEDAD Secano
Ref:-1597400 Recinto:18-100-024-00005-00012 Cultivo:62000 PASTOS PERMANENTES DE 5 O MAS AÑOS-SIN VARIEDAD Secano
Ref:-1315378 Recinto:18-100-024-00005-00017 Cultivo:62000 PASTOS PERMANENTES DE 5 O MAS AÑOS-SIN VARIEDAD Secano
Ref:5465477 Recinto:18-100-024-00005-00035 Cultivo:62000 PASTOS PERMANENTES DE 5 O MAS AÑOS-SIN VARIEDAD Secano
Ref:5465478 Recinto:18-100-024-00005-00041 Cultivo:62000 PASTOS PERMANENTES DE 5 O MAS AÑOS-SIN VARIEDAD Secano

(1) Superficie declarada admisible ajustada con la superficie comprometida.
(2) Factor de penalización valorando el alcance para el tipo de compromiso.

Puede verificar la integridad de una copia de este documento mediante la lectura del código QR adjunto o mediante el acceso a la dirección https://ws050.juntadeandalucia.es/verificarFirma indicando el código de VERIFICACIÓN				
FIRMADO POR	JUAN JOSE SOLER GARCIA ROCIO GUIJARRO MILLAN	FECHA	03/07/2024	
VERIFICACIÓN	Pk2jm6MP8Q4FQJJZRRTHBNMQA26B8	PÁGINA	87/3256	



APELLIDOS Y NOMBRE / RAZÓN SOCIAL **NIF** **EXPEDIENTE** **ANUALIDAD DE PAGO**
 ALONSO ALONSO JOSE ****9473* 1055463 1ª

IMPORTE POR ANUALIDAD

	2023	2024	2025	2026	2027
IMPORTE MÁXIMO SUBVENCIONABLE	4.365,89 €	4.365,89 €	4.365,89 €	4.365,89 €	4.365,89 €
IMPORTE MEDIO DE TRANSFERENCIA (€/ha)	216,24 €	216,24 €	216,24 €	216,24 €	216,24 €

RESUMEN DE UNIDADES

Cód	GRUPO DE PAGO	Sup. Dec. Admisible (ha)	Sup. Comprometida (ha)	Sup. ajustada compromiso (1) (ha)	% sobredec.	Sup. Propuesta (ha)	Importe Declarado	Importe Topado	Importe Propuesto	Importe tras sobredec.
432	FRUTALES SECANO	20,19		20,19	0,00	20,19	4.365,89	4.365,89	4.365,89	4.365,89
TOTAL		20,19	20,19	20,19		20,19	4.365,89	4.365,89	4.365,89	4.365,89

APLICACIÓN DE REDUCCIONES Y PENALIZACIONES

GRUPO DE PAGO	Importe Calculado	Importe prereduc.	Criterios de subvencionabilidad y compromisos	Presentación tardía	Omisión declaración	Condicionality	IMPORTE (Euros) PROPUESTO
FRUTALES SECANO	4.365,89	4.365,89	0,00	0,00	0,00	0,00	4.365,89
TOTAL	4.365,89	4.365,89					4.365,89

RESUMEN DE PAGOS

	IMPORTE (Euros)			
	PROPUESTO	FEADER (Eje 2)	MAPA	CAPADR
PROPUESTO	4.365,89	3.711,01	428,29	226,59

(1) Superficie declarada admisible ajustada con la superficie comprometida.
 (2) Factor de penalización valorando el alcance para el tipo de compromiso.

Puede verificar la integridad de una copia de este documento mediante la lectura del código QR adjunto o mediante el acceso a la dirección <https://ws050.juntadeandalucia.es/verificarFirma> indicando el código de VERIFICACIÓN

FIRMADO POR	JUAN JOSE SOLER GARCIA	FECHA	03/07/2024	
	ROCIO GUIJARRO MILLAN			
VERIFICACIÓN	Pk2jm6MP8Q4FQJJZRRTHBNMQA26B8	PÁGINA	88/3256	



RECINTOS PROPUESTOS

REF.	REFERENCIA SIGPAC	CULTIVO DESCRIPCIÓN CULTIVO	S/R	G.PAGO	PEND. MEDIA (%)	SUP. DEC. ADMISIBLE (ha)	SUP. COMPROM. (ha)	SUP. AJUSTADA COMPR.(1) (ha)	SUP. CONV. SIGPAC (ha)	SUP. CERTIF. (ha)	SUP. CAMPO (ha)	SUP. CAMPO DECLARADO (ha)	SUP. DEC. REDUCIDA (ha)	SUP. PROPUESTA (ha)
-927186	18-185-007-00227-001	104007 ALMENDROS-COMUNA	S	432	33,20	0,50	0,50	0,50		0,50			0,50	0,50
1700000004979375	18-144-017-00201-001	104007 ALMENDROS-COMUNA	S	432	44,60	0,77	0,77	0,77		0,77			0,77	0,77
1700000004979376	18-144-017-00230-001	104007 ALMENDROS-COMUNA	S	432	50,90	0,15	0,15	0,15		0,15			0,15	0,15
1700000004979377	18-144-017-00290-001	104007 ALMENDROS-COMUNA	S	432	49,10	0,91	0,91	0,91		0,91			0,91	0,91
1700000004979378	18-144-017-00263-004	104007 ALMENDROS-COMUNA	S	432	38,10	0,29	0,29	0,29		0,29			0,29	0,29
1700000004979379	18-144-017-00264-001	104007 ALMENDROS-COMUNA	S	432	47,80	0,40	0,40	0,40		0,40			0,40	0,40
1700000004979380	18-144-017-00290-003	104007 ALMENDROS-COMUNA	S	432	47,70	0,43	0,43	0,43		0,43			0,43	0,43
1700000004979381	18-144-017-00298-002	104007 ALMENDROS-COMUNA	S	432	47,80	4,81	4,81	4,81		4,81			4,81	4,81
1700000004979382	18-144-017-00289-001	104007 ALMENDROS-COMUNA	S	432	43,60	0,81	0,81	0,81		0,81			0,81	0,81
1700000004979383	18-144-017-00260-001	104007 ALMENDROS-COMUNA	S	432	49,70	0,82	0,82	0,82		0,82			0,82	0,82
1700000004979385	18-144-017-00263-001	104007 ALMENDROS-COMUNA	S	432	36,10	0,47	0,47	0,47		0,47			0,47	0,47
1700000004979386	18-144-017-00290-002	104007 ALMENDROS-COMUNA	S	432	42,70	0,91	0,91	0,91		0,91			0,91	0,91
1700000004979387	18-144-017-00263-002	104007 ALMENDROS-COMUNA	S	432	36,40	0,27	0,27	0,27		0,27			0,27	0,27
1700000004979388	18-144-017-00699-001	104007 ALMENDROS-COMUNA	S	432	57,00	0,59	0,59	0,59		0,59			0,59	0,59
1700000004979389	18-144-017-00693-001	104007 ALMENDROS-COMUNA	S	432	35,50	0,24	0,24	0,24		0,24			0,24	0,24
1700000004979390	18-144-017-00685-001	104007 ALMENDROS-COMUNA	S	432	39,20	0,21	0,21	0,21		0,21			0,21	0,21
1700000004979391	18-144-017-00667-006	104007 ALMENDROS-COMUNA	S	432	27,50	0,02	0,02	0,02		0,02			0,02	0,02
1700000004979393	18-185-007-00003-001	104007 ALMENDROS-COMUNA	S	432	51,30	0,40	0,40	0,40		0,40			0,40	0,40
1700000004979394	18-144-018-00367-001	104007 ALMENDROS-COMUNA	S	432	50,90	0,15	0,15	0,15		0,15			0,15	0,15
1700000004979395	18-144-017-00699-003	104007 ALMENDROS-COMUNA	S	432	57,10	0,01	0,01	0,01		0,01			0,01	0,01
1700000004979396	18-144-017-00242-001	104007 ALMENDROS-COMUNA	S	432	53,50	0,53	0,53	0,53		0,53			0,53	0,53
1700000004979397	18-185-007-00009-003	104007 ALMENDROS-COMUNA	S	432	51,70	0,36	0,36	0,36		0,36			0,36	0,36
1700000004979398	18-144-017-00242-002	104007 ALMENDROS-COMUNA	S	432	34,10	0,38	0,38	0,38		0,38			0,38	0,38
1700000004979399	18-144-017-00374-001	104007 ALMENDROS-COMUNA	S	432	57,90	0,37	0,37	0,37		0,37			0,37	0,37
1700000004979400	18-144-017-00406-001	104007 ALMENDROS-COMUNA	S	432	48,90	0,25	0,25	0,25		0,25			0,25	0,25
1700000004979401	18-144-017-00299-001	104007 ALMENDROS-COMUNA	S	432	46,60	0,27	0,27	0,27		0,27			0,27	0,27
1700000004979402	18-144-017-00308-001	104007 ALMENDROS-COMUNA	S	432	49,70	0,37	0,37	0,37		0,37			0,37	0,37
1700000004979403	18-144-017-00576-001	104007 ALMENDROS-COMUNA	S	432	39,50	0,52	0,52	0,52		0,52			0,52	0,52
1700000004979404	18-144-017-00579-001	104007 ALMENDROS-COMUNA	S	432	49,70	0,03	0,03	0,03		0,03			0,03	0,03
1700000004979405	18-144-017-00440-001	104007 ALMENDROS-COMUNA	S	432	50,80	0,79	0,79	0,79		0,79			0,79	0,79
1700000004979406	18-144-017-00444-001	104007 ALMENDROS-COMUNA	S	432	55,40	0,15	0,15	0,15		0,15			0,15	0,15
1700000004979407	18-144-017-00628-002	104007 ALMENDROS-COMUNA	S	432	34,50	0,06	0,06	0,06		0,06			0,06	0,06
1700000004979408	18-144-017-00628-003	104007 ALMENDROS-COMUNA	S	432	40,70	0,07	0,07	0,07		0,07			0,07	0,07
1700000004979409	18-144-017-00626-001	104007 ALMENDROS-COMUNA	S	432	53,10	0,70	0,70	0,70		0,70			0,70	0,70
1700000004979410	18-144-017-00628-001	104007 ALMENDROS-COMUNA	S	432	40,40	0,50	0,50	0,50		0,50			0,50	0,50
1700000004979411	18-144-017-00649-001	104007 ALMENDROS-COMUNA	S	432	37,70	0,05	0,05	0,05		0,05			0,05	0,05
1700000004979412	18-144-017-00650-001	104007 ALMENDROS-COMUNA	S	432	47,80	0,08	0,08	0,08		0,08			0,08	0,08
1700000004979413	18-144-017-00667-004	104007 ALMENDROS-COMUNA	S	432	38,50	1,35	1,35	1,35		1,35			1,35	1,35
1700000004979414	18-144-017-00630-001	104007 ALMENDROS-COMUNA	S	432	30,40	0,20	0,20	0,20		0,20			0,20	0,20

INCIDENCIAS

INCIDENCIA DESCRIPCIÓN

- 218 La superficie total declarada sobre un mismo recinto en el conjunto de los expedientes, no puede superar la superficie total que el SIGPAC establece para ese recinto.
Ref:1700000004979384 Recinto:18-144-017-00262-00001 Cultivo:104007 ALMENDROS-COMUNA Secano Suma de superficies declaradas para este recinto por todos los solicitantes (Áreas):22 Superficie SIGPAC medida para este recinto (Áreas):11 Exceso de superficie declarada (Hectáreas):0,11 Suma de superficies declaradas para este recinto por el solicitante (Áreas):11
- 100424 Solicita recinto que no está comprometido para la operación.
Ref:1700000004979384 Recinto:18-144-017-00262-00001 Cultivo:104007 ALMENDROS-COMUNA Secano
Ref:1700000004979392 Recinto:18-185-007-00008-00002 Cultivo:104007 ALMENDROS-COMUNA Regadío

(1) Superficie declarada admisible ajustada con la superficie comprometida.
(2) Factor de penalización valorando el alcance para el tipo de compromiso.

Puede verificar la integridad de una copia de este documento mediante la lectura del código QR adjunto o mediante el acceso a la dirección <https://ws050.juntadeandalucia.es/verificarFirma> indicando el código de VERIFICACIÓN

FIRMADO POR	JUAN JOSE SOLER GARCIA	FECHA	03/07/2024	
	ROCIO GUIJARRO MILLAN			
VERIFICACIÓN	Pk2jm6MP8Q4FQJJZRRTHBNBMA26B8	PÁGINA	89/3256	



APELLIDOS Y NOMBRE / RAZÓN SOCIAL ALONSO ALONSO JUAN
NIF ****3999*
EXPEDIENTE 1044031
ANUALIDAD DE PAGO 1ª

IMPORTE POR ANUALIDAD

	2023	2024	2025	2026	2027
IMPORTE MÁXIMO SUBVENCIONABLE	263,12 €	263,12 €	263,12 €	263,12 €	263,12 €
IMPORTE MEDIO DE TRANSFERENCIA (€/ha)	253,00 €	253,00 €	253,00 €	253,00 €	253,00 €

RESUMEN DE UNIDADES

Cód	GRUPO DE PAGO	Sup. Dec. Admisible (ha)	Sup. Comprometida (ha)	Sup. ajustada compromiso (1) (ha)	% sobredec.	Sup. Propuesta (ha)	Importe Declarado	Importe Topado	Importe Propuesto	Importe tras sobredec.
430	HORTÍCOLAS	1,04		1,04	0,00	1,04	263,12	263,12	263,12	263,12
TOTAL		1,04	1,04	1,04		1,04	263,12	263,12	263,12	263,12

APLICACIÓN DE REDUCCIONES Y PENALIZACIONES

GRUPO DE PAGO	Importe Calculado	Importe prerreduc.	Criterios de subvencionabilidad y compromisos	Presentación tardía	Omisión declaración	Condicionality	IMPORTE (Euros) PROPUESTO
HORTÍCOLAS	263,12	263,12	0,00	0,00	2,00	0,00	257,86
TOTAL	263,12	263,12					257,86

RESUMEN DE PAGOS

	IMPORTE (Euros)			
	PROPUESTO	FEADER (Eje 2)	MAPA	CAPADR
PROPUESTO	257,86	219,18	25,30	13,38

RECINTOS PROPUESTOS

REF.	REFERENCIA SIGPAC	CULTIVO	DESCRIPCIÓN CULTIVO	S/R	G.PAGO	PEND. MEDIA (%)	SUP. DEC. ADMISIBLE (ha)	SUP. COMPROM. (ha)	SUP. AJUSTADA COMPROM. (1) (ha)	SUP. CONV. SIGPAC (ha)	SUP. CERTIE. (ha)	SUP. CAMPO (ha)	SUP. CAMPO DETER. CULT. DECLARADO (ha)	SUP. DEC. REDUCIDA (ha)	SUP. PROPUESTA (ha)
1700000005499745	18-034-004-00024-002	197000	TOMATE-SIN VARIEDAD	R	430	8,90	0,15	0,15	0,15		0,18			0,15	0,15
1700000005499746	18-034-004-00025-002	197000	TOMATE-SIN VARIEDAD	R	430	15,00	0,31	0,31	0,31		0,31			0,31	0,31
1700000005499747	18-034-004-00026-002	197000	TOMATE-SIN VARIEDAD	R	430	12,90	0,15	0,15	0,15		0,15			0,15	0,15
1700000005499748	18-034-004-00015-001	197000	TOMATE-SIN VARIEDAD	R	430	14,50	0,33	0,33	0,33		0,33			0,33	0,33
1700000005499749	18-034-004-00019-001	197000	TOMATE-SIN VARIEDAD	R	430	20,50	0,10	0,10	0,10		0,10			0,10	0,10

INCIDENCIAS

INCIDENCIA DESCRIPCIÓN

- 256 Solicitud con recintos no declarados en campaña actual con una reducción por omisión de superficie superior al 3% CÓDIGO PARA EL PORCENTAJE DE REDUCCIÓN POR OMISIÓN QUE CORRESPONDE A LA SOLICITUD:2
- 100424 Solicita recinto que no está comprometido para la operación.
 Ref:1700000005499743 Recinto:18-034-004-00058-00004 Cultivo:52000 VEZA-SIN VARIEDAD Regadío
 Ref:-898223 Recinto:18-034-004-00058-00004 Cultivo:52000 VEZA-SIN VARIEDAD Regadío

(1) Superficie declarada admisible ajustada con la superficie comprometida.
 (2) Factor de penalización valorando el alcance para el tipo de compromiso.

Puede verificar la integridad de una copia de este documento mediante la lectura del código QR adjunto o mediante el acceso a la dirección <https://ws050.juntadeandalucia.es/verificarFirma> indicando el código de VERIFICACIÓN

FIRMADO POR	JUAN JOSE SOLER GARCIA	FECHA	03/07/2024	
	ROCIO GUIJARRO MILLAN			
VERIFICACIÓN	Pk2jm6MP8Q4FQJJZRRTHBNMQA26B8	PÁGINA	90/3256	



APELLIDOS Y NOMBRE / RAZÓN SOCIAL

ALONSO ALONSO MODESTO

NIF
****5502*

EXPEDIENTE
1169760

ANUALIDAD DE PAGO
1ª

IMPORTE POR ANUALIDAD

	2023	2024	2025	2026	2027
IMPORTE MÁXIMO SUBVENCIONABLE	923,48 €	923,48 €	923,48 €	923,48 €	923,48 €
IMPORTE MEDIO DE TRANSFERENCIA (€/ha)	268,45 €	268,45 €	268,45 €	268,45 €	268,45 €

RESUMEN DE UNIDADES

Cód	GRUPO DE PAGO	Sup. Dec. Admisible (ha)	Sup. Comprometida (ha)	Sup. ajustada compromiso (I) (ha)	% sobredec.	Sup. Propuesta (ha)	Importe Declarado	Importe Topado	Importe Propuesto	Importe tras sobredec.
430	HORTÍCOLAS	2,89		2,89	0,00	2,89	731,17	731,17	731,17	731,17
433	FRUTALES REGADÍO	0,55		0,55	0,00	0,55	192,31	192,31	192,31	192,31
TOTAL		3,44	3,44	3,44		3,44	923,48	923,48	923,48	923,48

APLICACIÓN DE REDUCCIONES Y PENALIZACIONES

GRUPO DE PAGO	Importe Calculado	Importe prereduc.	Criterios de subvencionabilidad y compromisos	Presentación tardía	Omisión declaración	Condicionalidad	IMPORTE (Euros)
							PROPUESTO
FRUTALES REGADÍO	192,31	192,31	0,00	0,00	0,00	0,00	192,31
HORTÍCOLAS	731,17	731,17	0,00	0,00	0,00	0,00	731,17
TOTAL	923,48	923,48					923,48

RESUMEN DE PAGOS

PROPUESTO	IMPORTE (Euros)			
	PROPUESTO	FEADER (Eje 2)	MAPA	CAPADR
PROPUESTO	923,48	784,95	90,60	47,93

RECINTOS PROPUESTOS

REF.	REFERENCIA SIGPAC	CULTIVO DESCRIPCIÓN CULTIVO	S/R G.PAGO	PEND. MEDIA (%)	SUP. DEC. ADMISIBLE (ha)	SUP. COMPROM. (ha)	SUP. AJUSTADA COMPR.(I) (ha)	SUP. CONV. SIGPAC (ha)	SUP. CERTIF. (ha)	SUP. CAMPO (ha)	SUP. CAMPO DETER. CULT. DECLARADO (ha)	SUP. DEC. REDUCIDA (ha)	SUP. PROPUESTA (ha)
-938821	18-034-004-00010-001	197000 TOMATE-SIN VARIEDAD	R 430	16,60	0,42	0,42	0,42	0,42	0,42	0,42	0,42	0,42	0,42
1700000005499754	18-034-004-00014-004	197000 TOMATE-SIN VARIEDAD	R 430	15,40	1,47	1,47	1,47	1,47	1,47	1,47	1,47	1,47	1,47
1700000005499756	18-034-004-00150-004	197000 TOMATE-SIN VARIEDAD	R 430	16,80	0,42	0,42	0,42	0,42	0,42	0,42	0,42	0,42	0,42
1700000005499758	18-034-004-00027-003	197000 TOMATE-SIN VARIEDAD	R 430	20,10	0,58	0,58	0,58	0,58	0,58	0,58	0,58	0,58	0,58
-123685	18-034-004-00150-005	109224 MANZANOS-GOLDEN DELICIOUS	R 433	35,20	0,08	0,08	0,08	0,08	0,08	0,08	0,08	0,08	0,08
6863594	18-034-004-00043-002	212014 KIWI-HAYWARD	R 433	19,70	0,15	0,15	0,15	0,15	0,15	0,15	0,15	0,15	0,15
6863615	18-034-004-00148-001	108024 PERALES-CONFERENCIA	R 433	24,90	0,11	0,11	0,11	0,11	0,11	0,11	0,11	0,11	0,11
1700000005499765	18-034-004-00014-002	109224 MANZANOS-GOLDEN DELICIOUS	R 433	27,20	0,18	0,18	0,18	0,18	0,18	0,18	0,18	0,18	0,18
1700000005499772	18-034-004-00150-002	112001 NOGALES-AMIGO	R 433	31,70	0,03	0,03	0,03	0,03	0,03	0,03	0,03	0,03	0,03

(1) Superficie declarada admisible ajustada con la superficie comprometida.
(2) Factor de penalización valorando el alcance para el tipo de compromiso.

Puede verificar la integridad de una copia de este documento mediante la lectura del código QR adjunto o mediante el acceso a la dirección <https://ws050.juntadeandalucia.es/verificarFirma> indicando el código de VERIFICACIÓN

FIRMADO POR	JUAN JOSE SOLER GARCIA	FECHA	03/07/2024	
	ROCIO GUIJARRO MILLAN			
VERIFICACIÓN	Pk2jm6MP8Q4FQJJZRRTHBNMQA26B8	PÁGINA	91/3256	



INCIDENCIAS

INCIDENCIA DESCRIPCIÓN

- 100402 Recinto solicitado no forma parte de ningún organismo de control autorizado para la producción ecológica en Andalucía o fecha de inscripción posterior al plazo establecido (Anexo I. Criterios de Subvencionabilidad. Orden 28 de marzo de 2023).
Ref:170000005499762 Recinto:18-034-004-00011-00001 Cultivo:40628 GUI SANTES-ALTESSE Regadío
Ref:170000005499755 Recinto:18-034-004-00149-00001 Cultivo:197000 TOMATE-SIN VARIEDAD Regadío
Ref:170000005499769 Recinto:18-034-004-00153-00002 Cultivo:62000 PASTOS PERMANENTES DE 5 O MAS AÑOS-SIN VARIEDAD Regadío
- 100406 Grupo de cultivo declarado en el recinto no coincide con el grupo de cultivo existente en el organismo de control autorizado para la producción ecológica en Andalucía (Anexo I. Criterios de Subvencionabilidad. Orden 28 de marzo de 2023).
Ref:170000005499769 Recinto:18-034-004-00153-00002 Cultivo:62000 PASTOS PERMANENTES DE 5 O MAS AÑOS-SIN VARIEDAD Regadío Grupo de SIPEA:HORTICOLAS
- 100411 Recinto no admisible por no estar asociado en SIGGAN a una explotación ganadera admisible (Artículo 10 de la Orden de 28 de marzo de 2023).
Ref:170000005499769 Recinto:18-034-004-00153-00002 Cultivo:62000 PASTOS PERMANENTES DE 5 O MAS AÑOS-SIN VARIEDAD Regadío
- 100424 Solicita recinto que no está comprometido para la operación.
Ref:170000005499762 Recinto:18-034-004-00011-00001 Cultivo:40628 GUI SANTES-ALTESSE Regadío
Ref:170000005499755 Recinto:18-034-004-00149-00001 Cultivo:197000 TOMATE-SIN VARIEDAD Regadío
Ref:170000005499769 Recinto:18-034-004-00153-00002 Cultivo:62000 PASTOS PERMANENTES DE 5 O MAS AÑOS-SIN VARIEDAD Regadío
Ref:170000005499759 Recinto:18-034-004-00153-00003 Cultivo:40628 GUI SANTES-ALTESSE Regadío

(1) Superficie declarada admisible ajustada con la superficie comprometida.
(2) Factor de penalización valorando el alcance para el tipo de compromiso.

Puede verificar la integridad de una copia de este documento mediante la lectura del código QR adjunto o mediante el acceso a la dirección <https://ws050.juntadeandalucia.es/verificarFirma> indicando el código de VERIFICACIÓN

FIRMADO POR	JUAN JOSE SOLER GARCIA	FECHA	03/07/2024	
	ROCIO GUIJARRO MILLAN			
VERIFICACIÓN	Pk2jm6MP8Q4FQJJZRRTHBNMQA26B8	PÁGINA	92/3256	



APELLIDOS Y NOMBRE / RAZÓN SOCIAL

ALONSO CANO JUAN CARLOS

NIF
***2801*

EXPEDIENTE
1238084

ANUALIDAD DE PAGO

1ª

IMPORTES POR ANUALIDAD

	2023	2024	2025	2026	2027
IMPORTE MÁXIMO SUBVENCIONABLE	4.383,93 €	4.383,93 €	4.383,93 €	4.383,93 €	4.383,93 €
IMPORTE MEDIO DE TRANSFERENCIA (€/ha)	151,17 €	151,17 €	151,17 €	151,17 €	151,17 €

RESUMEN DE UNIDADES

Cód	GRUPO DE PAGO	Sup. Dec. Admisible (ha)	Sup. Comprometida (ha)	Sup. ajustada compromiso (I) (ha)	% sobredec.	Sup. Propuesta (ha)	Importe Declarado	Importe Topado	Importe Propuesto	Importe tras sobredec.
426	HERBÁCEOS	29,00		29,00	0,00	29,00	4.383,93	4.383,93	4.383,93	4.383,93
TOTAL		29,00	29,00	29,00		29,00	4.383,93	4.383,93	4.383,93	4.383,93

APLICACIÓN DE REDUCCIONES Y PENALIZACIONES

GRUPO DE PAGO	Importe Calculado	Importe prereduc.	Importe subvencionabilidad y compromisos	Criterios de presentación tardía	Omisión declaración	Condicionalidad	IMPORTE (Euros) PROPUESTO
HERBÁCEOS	4.383,93	4.383,93	0,00	0,00	0,00	0,00	4.383,93
TOTAL	4.383,93	4.383,93					4.383,93

RESUMEN DE PAGOS

	IMPORTE (Euros)			
	PROPUESTO	FEADER (Eje 2)	MAPA	CAPADR
PROPUESTO	4.383,93	3.726,34	430,06	227,53

RECINTOS PROPUESTOS

REF.	REFERENCIA SIGPAC	CULTIVO	DESCRIPCIÓN CULTIVO	S/R	G.PAGO	PEND. MEDIA (%)	SUP. DEC. ADMISIBLE (ha)	SUP. COMPROM. (ha)	SUP. AJUSTADA COMPROM. (I) (ha)	SUP. CONV. SIGPAC (ha)	SUP. CERTIE. (ha)	SUP. CAMPO (ha)	SUP. CAMPO DETER. CULT. DECLARADO (ha)	SUP. DEC. REDUCIDA (ha)	SUP. PROPUESTA (ha)
-1131706	18-167-022-00079-034	40000	GUISANTES-SIN VARIEDAD	S	426	9,10	3,90	3,90	3,90		3,90			3,90	3,90
1700000007018233	18-167-023-00111-008	1000	TRIGO BLANDO-SIN VARIEDAD	S	426	7,60	4,05	4,05	4,05		4,05			4,05	4,05
1700000007018235	18-167-022-00079-010	5000	CEBADA-SIN VARIEDAD	S	426	10,10	10,86	10,86	10,86		10,86			10,86	10,86
1700000007018236	18-167-022-00079-015	1000	TRIGO BLANDO-SIN VARIEDAD	S	426	6,00	7,71	7,71	7,71		7,71			7,71	7,71
1700000007018237	18-167-022-00079-018	5000	CEBADA-SIN VARIEDAD	S	426	7,60	2,48	2,48	2,48		2,48			2,48	2,48

INCIDENCIAS

INCIDENCIA DESCRIPCIÓN

- 3790 Recinto declarado inactivo
Ref.-1592828 Recinto:18-167-022-00079-00029 Cultivo: -
- 100424 Solicita recinto que no está comprometido para la operación.
Ref.-1592828 Recinto:18-167-022-00079-00029 Cultivo:5000 CEBADA-SIN VARIEDAD Secano

(1) Superficie declarada admisible ajustada con la superficie comprometida.
(2) Factor de penalización valorando el alcance para el tipo de compromiso.

Puede verificar la integridad de una copia de este documento mediante la lectura del código QR adjunto o mediante el acceso a la dirección <https://ws050.juntadeandalucia.es/verificarFirma> indicando el código de VERIFICACIÓN

FIRMADO POR	JUAN JOSE SOLER GARCIA	FECHA	03/07/2024	
	ROCIO GUIJARRO MILLAN			
VERIFICACIÓN	Pk2jm6MP8Q4FQJJZRRTHBNMQA26B8	PÁGINA	93/3256	



APELLIDOS Y NOMBRE / RAZÓN SOCIAL

ALONSO DOTE ANTONIO

NIF
***6689*

EXPEDIENTE
1228526

ANUALIDAD DE PAGO

1ª

IMPORTE POR ANUALIDAD

	2023	2024	2025	2026	2027
IMPORTE MÁXIMO SUBVENCIONABLE	9.225,91 €	9.225,91 €	9.225,91 €	9.225,91 €	9.225,91 €
IMPORTE MEDIO DE TRANSFERENCIA (€/ha)	62,09 €	62,09 €	62,09 €	62,09 €	62,09 €

RESUMEN DE UNIDADES

Cód	GRUPO DE PAGO	Sup. Dec. Admisible (ha)	Sup. Comprometida (ha)	Sup. ajustada compromiso (1) (ha)	% sobredec.	Sup. Propuesta (ha)	Importe Declarado	Importe Topado	Importe Propuesto	Importe tras sobredec.
426	HERBÁCEOS	61,10		61,03	0,00	61,03	9.225,91	9.225,91	9.225,91	9.225,91
434	HERBÁCEOS NO ELEGIBLES	87,68		87,55	0,00	87,55	0,00	0,00	0,00	0,00
TOTAL		148,78	148,58	148,58		148,58	9.225,91	9.225,91	9.225,91	9.225,91

APLICACIÓN DE REDUCCIONES Y PENALIZACIONES

GRUPO DE PAGO	Importe Calculado	Importe prereduc.	Criterios de subvencionabilidad y compromisos	Presentación tardía	Omisión declaración	Condicionalidad	IMPORTE (Euros)
							PROPUESTO
HERBÁCEOS	9.225,91	9.225,91	0,00	0,00	0,00	0,00	9.225,91
HERBÁCEOS NO ELEGIBLES	0,00	0,00	0,00	0,00	0,00	0,00	0,00
TOTAL	9.225,91	9.225,91					9.225,91

RESUMEN DE PAGOS

PROPUESTO	IMPORTE (Euros)			
	PROPUESTO	FEADER (Eje 2)	MAPA	CAPADR
PROPUESTO	9.225,91	7.842,02	905,06	478,83

(1) Superficie declarada admisible ajustada con la superficie comprometida.

(2) Factor de penalización valorando el alcance para el tipo de compromiso.

Puede verificar la integridad de una copia de este documento mediante la lectura del código QR adjunto o mediante el acceso a la dirección <https://ws050.juntadeandalucia.es/verificarFirma> indicando el código de VERIFICACIÓN

FIRMADO POR	JUAN JOSE SOLER GARCIA	FECHA	03/07/2024	
	ROCIO GUIJARRO MILLAN			
VERIFICACIÓN	Pk2jm6MP8Q4FQJJZRRTHBNMQA26B8	PÁGINA	94/3256	



RECINTOS PROPUESTOS

REF.	REFERENCIA SIGPAC	CULTIVO DESCRIPCIÓN CULTIVO	S/R	G.PAGO	PEND. MEDIA (%)	SUP. ADMISIBLE (ha)	SUP. COMPROM. (ha)	SUP. AJUSTADA COMPR.(1) (ha)	SUP. CONV. SIGPAC (ha)	SUP. CERTIF. (ha)	SUP. CAMPO (ha)	SUP. CAMPO DETER. CULT. DECLARADO (ha)	SUP. DEC. REDUCIDA (ha)	SUP. PROPUESTA (ha)
-1579546	18-091-002-00087-092	1017 TRIGO BLANDO-ALHAMBRA	S	426	14,90	0,04	0,04	0,04		0,04			0,04	0,04
-1344801	18-091-002-00087-162	1017 TRIGO BLANDO-ALHAMBRA	S	426	7,70	2,12	2,12	2,12		2,12			2,12	2,12
-1344800	18-091-002-00087-162	1017 TRIGO BLANDO-ALHAMBRA	S	426	7,70	4,66	4,66	4,66		4,66			4,66	4,66
-1341964	18-091-002-00087-007	1017 TRIGO BLANDO-ALHAMBRA	S	426	11,20	1,29	1,29	1,29		1,29			1,29	1,29
-1012053	18-091-002-00088-002	8004 AVENA-ALCUDIA	S	426	7,20	1,65	1,65	1,65		1,65			1,65	1,65
-1012050	18-091-002-00087-092	1017 TRIGO BLANDO-ALHAMBRA	S	426	14,90	9,86	9,82	9,82		9,82			9,82	9,82
-994583	18-091-002-00088-006	8004 AVENA-ALCUDIA	S	426	9,60	7,71	7,71	7,71		7,71			7,71	7,71
-994427	18-091-002-00088-120	8004 AVENA-ALCUDIA	S	426	18,60	0,01	0,01	0,01		0,01			0,01	0,01
-994424	18-091-002-00088-108	8004 AVENA-ALCUDIA	S	426	21,20	0,03	0,03	0,03		0,03			0,03	0,03
-994423	18-091-002-00088-107	8004 AVENA-ALCUDIA	S	426	14,60	0,05	0,05	0,05		0,05			0,05	0,05
-994422	18-091-002-00088-106	8004 AVENA-ALCUDIA	S	426	23,30	0,02	0,02	0,02		0,02			0,02	0,02
-994419	18-091-002-00088-103	8004 AVENA-ALCUDIA	S	426	22,20	0,01	0,01	0,01		0,01			0,01	0,01
-994413	18-091-002-00087-173	1017 TRIGO BLANDO-ALHAMBRA	S	426	6,60	0,67	0,67	0,67		0,67			0,67	0,67
-994407	18-091-002-00087-166	1017 TRIGO BLANDO-ALHAMBRA	S	426	12,10	0,69	0,69	0,69		0,69			0,69	0,69
-994397	18-091-002-00087-151	1017 TRIGO BLANDO-ALHAMBRA	S	426	18,50	0,16	0,16	0,16		0,16			0,16	0,16
-994395	18-091-002-00087-149	1017 TRIGO BLANDO-ALHAMBRA	S	426	11,00	0,90	0,90	0,90		0,90			0,90	0,90
-511678	18-091-002-00087-134	1017 TRIGO BLANDO-ALHAMBRA	S	426	11,40	6,64	6,64	6,64		6,64			6,64	6,64
-109962	18-091-002-00088-100	8004 AVENA-ALCUDIA	S	426	11,00	0,42	0,42	0,42		0,42			0,42	0,42
1700000006889727	18-091-002-00087-004	1017 TRIGO BLANDO-ALHAMBRA	S	426	14,80	3,47	3,47	3,47		3,47			3,47	3,47
1700000006889744	18-091-002-00087-016	1017 TRIGO BLANDO-ALHAMBRA	S	426	4,30	0,46	0,46	0,46		0,46			0,46	0,46
1700000006889745	18-091-002-09012-038	1017 TRIGO BLANDO-ALHAMBRA	S	426	12,10	0,03	0,03	0,03		0,03			0,03	0,03
1700000006889746	18-091-002-00087-038	1017 TRIGO BLANDO-ALHAMBRA	S	426	13,70	0,35	0,35	0,35		0,35			0,35	0,35
1700000006889747	18-091-002-00088-004	8004 AVENA-ALCUDIA	S	426	15,20	3,61	3,61	3,61		3,61			3,61	3,61
1700000006889748	18-091-002-00088-005	8004 AVENA-ALCUDIA	S	426	3,00	0,08	0,08	0,08		0,08			0,08	0,08
1700000006889750	18-091-002-00088-007	8004 AVENA-ALCUDIA	S	426	9,70	0,92	0,92	0,92		0,92			0,92	0,92
1700000006889754	18-091-002-00088-003	8004 AVENA-ALCUDIA	S	426	10,80	4,01	4,01	4,01		4,01			4,01	4,01
1700000006889755	18-091-002-00087-002	1017 TRIGO BLANDO-ALHAMBRA	S	426	13,70	0,44	0,44	0,44		0,44			0,44	0,44
1700000006889758	18-091-002-00090-005	8004 AVENA-ALCUDIA	S	426	3,30	1,30	1,30	1,30		1,30			1,30	1,30
1700000006889759	18-091-002-00088-034	8004 AVENA-ALCUDIA	S	426	11,30	2,42	2,42	2,42		2,42			2,42	2,42
1700000006889760	18-091-002-00088-028	8004 AVENA-ALCUDIA	S	426	11,90	2,00	2,00	2,00		2,00			2,00	2,00
1700000006889761	18-091-002-00088-032	8004 AVENA-ALCUDIA	S	426	15,60	0,34	0,34	0,34		0,34			0,34	0,34
1700000006889762	18-091-002-00088-070	8004 AVENA-ALCUDIA	S	426	11,80	2,93	2,93	2,93		2,93			2,93	2,93
1700000006889768	18-091-002-00088-026	8004 AVENA-ALCUDIA	S	426	11,10	0,35	0,35	0,35		0,35			0,35	0,35
1700000006889774	18-091-002-00087-003	1017 TRIGO BLANDO-ALHAMBRA	S	426	11,60	0,86	0,86	0,86		0,86			0,86	0,86
1700000006889775	18-091-002-00089-001	8004 AVENA-ALCUDIA	R	426	3,00	0,23	0,20	0,20		0,20			0,20	0,20
1700000006889776	18-091-002-00088-033	8004 AVENA-ALCUDIA	S	426	12,60	0,37	0,37	0,37		0,37			0,37	0,37
-1012042	18-091-001-00009-024	20000 BARBECHO TRADICIONAL-SIN VARIEDAD	S	434	11,30	39,40	39,40	39,40		39,40			39,40	39,40
-994377	18-091-001-00009-032	20000 BARBECHO TRADICIONAL-SIN VARIEDAD	S	434	2,20	0,53	0,53	0,53		0,53			0,53	0,53
-804749	18-091-001-00013-002	20000 BARBECHO TRADICIONAL-SIN VARIEDAD	S	434	11,70	44,45	44,45	44,45		44,45			44,45	44,45
4614679	18-091-001-00009-029	20000 BARBECHO TRADICIONAL-SIN VARIEDAD	S	434	9,10	0,06	0,06	0,06		0,06			0,06	0,06
1700000006889740	18-091-001-00009-028	20000 BARBECHO TRADICIONAL-SIN VARIEDAD	S	434	3,00	1,41	1,35	1,35		1,41			1,35	1,35
1700000006889756	18-091-001-00012-001	20000 BARBECHO TRADICIONAL-SIN VARIEDAD	S	434	7,20	0,07	0,07	0,07		0,07			0,07	0,07
1700000006889763	18-091-001-09013-002	20000 BARBECHO TRADICIONAL-SIN VARIEDAD	S	434	2,30	0,11	0,11	0,11		0,11			0,11	0,11
1700000006889764	18-091-001-00008-001	20000 BARBECHO TRADICIONAL-SIN VARIEDAD	S	434	2,00	0,84	0,77	0,77		0,77			0,77	0,77
1700000006889777	18-091-001-00011-002	20000 BARBECHO TRADICIONAL-SIN VARIEDAD	S	434	12,70	0,81	0,81	0,81		0,81			0,81	0,81

INCIDENCIAS

INCIDENCIA DESCRIPCIÓN

- 4272 Verifica que las líneas de declaración de las Solicitudes Únicas no tienen solapes con la capa de Retroactividad Gráfica (ambas de la misma campaña) a nivel de expediente/línea de declaración gráfica de la solicitud.
Ref:1700000006889740 Recinto:18-091-001-00009-00028 Cultivo: - Agregado de la referencia del recinto.:0 Zona de la referencia del recinto.:0 Superficie solapada.:0,06 Id. Incid.:95944840
- 100421 Recinto declarado por error para una operación de la 6503, que se ha corregido de oficio marcando la operación correcta, de acuerdo con la fecha de inscripción del recinto en la producción ecológica.
Ref:1700000006889764 Recinto:18-091-001-00008-00001 Cultivo:20000 BARBECHO TRADICIONAL-SIN VARIEDAD Secano
Ref:-1012042 Recinto:18-091-001-00009-00024 Cultivo:20000 BARBECHO TRADICIONAL-SIN VARIEDAD Secano
Ref:1700000006889740 Recinto:18-091-001-00009-00028 Cultivo:20000 BARBECHO TRADICIONAL-SIN VARIEDAD Secano
Ref:4614679 Recinto:18-091-001-00009-00029 Cultivo:20000 BARBECHO TRADICIONAL-SIN VARIEDAD Secano
Ref:-994377 Recinto:18-091-001-00009-00032 Cultivo:20000 BARBECHO TRADICIONAL-SIN VARIEDAD Secano
Ref:1700000006889777 Recinto:18-091-001-00011-00002 Cultivo:20000 BARBECHO TRADICIONAL-SIN VARIEDAD Secano
Ref:1700000006889756 Recinto:18-091-001-00012-00001 Cultivo:20000 BARBECHO TRADICIONAL-SIN VARIEDAD Secano
Ref:-804749 Recinto:18-091-001-00013-00002 Cultivo:20000 BARBECHO TRADICIONAL-SIN VARIEDAD Secano
Ref:1700000006889763 Recinto:18-091-001-09013-00002 Cultivo:20000 BARBECHO TRADICIONAL-SIN VARIEDAD Secano
Ref:1700000006889755 Recinto:18-091-002-00087-00002 Cultivo:1017 TRIGO BLANDO-ALHAMBRA Secano
Ref:1700000006889774 Recinto:18-091-002-00087-00003 Cultivo:1017 TRIGO BLANDO-ALHAMBRA Secano
Ref:1700000006889727 Recinto:18-091-002-00087-00004 Cultivo:1017 TRIGO BLANDO-ALHAMBRA Secano
Ref:-1341964 Recinto:18-091-002-00087-00007 Cultivo:1017 TRIGO BLANDO-ALHAMBRA Secano

(1) Superficie declarada admisible ajustada con la superficie comprometida.
(2) Factor de penalización valorando el alcance para el tipo de compromiso.

Puede verificar la integridad de una copia de este documento mediante la lectura del código QR adjunto o mediante el acceso a la dirección https://ws050.juntadeandalucia.es/verificarFirma indicando el código de VERIFICACIÓN					
FIRMADO POR	JUAN JOSE SOLER GARCIA		FECHA		03/07/2024
	ROCIO GUIJARRO MILLAN				
VERIFICACIÓN	Pk2jm6MP8Q4FQJJZRRTHBNBMA26B8		PÁGINA		95/3256



INCIDENCIAS

INCIDENCIA DESCRIPCIÓN

Ref:170000006889744 Recinto:18-091-002-00087-00016 Cultivo:1017 TRIGO BLANDO-ALHAMBRA Secano
 Ref:170000006889746 Recinto:18-091-002-00087-00038 Cultivo:1017 TRIGO BLANDO-ALHAMBRA Secano
 Ref:-1012050 Recinto:18-091-002-00087-00092 Cultivo:1017 TRIGO BLANDO-ALHAMBRA Secano
 Ref:-1579546 Recinto:18-091-002-00087-00092 Cultivo:1017 TRIGO BLANDO-ALHAMBRA Secano
 Ref:-511678 Recinto:18-091-002-00087-00134 Cultivo:1017 TRIGO BLANDO-ALHAMBRA Secano
 Ref:-994395 Recinto:18-091-002-00087-00149 Cultivo:1017 TRIGO BLANDO-ALHAMBRA Secano
 Ref:-994397 Recinto:18-091-002-00087-00151 Cultivo:1017 TRIGO BLANDO-ALHAMBRA Secano
 Ref:-1344800 Recinto:18-091-002-00087-00162 Cultivo:1017 TRIGO BLANDO-ALHAMBRA Secano
 Ref:-1344801 Recinto:18-091-002-00087-00162 Cultivo:1017 TRIGO BLANDO-ALHAMBRA Secano
 Ref:-994407 Recinto:18-091-002-00087-00166 Cultivo:1017 TRIGO BLANDO-ALHAMBRA Secano
 Ref:-994413 Recinto:18-091-002-00087-00173 Cultivo:1017 TRIGO BLANDO-ALHAMBRA Secano
 Ref:-1012053 Recinto:18-091-002-00088-00002 Cultivo:8004 AVENA-ALCUDIA Secano
 Ref:170000006889754 Recinto:18-091-002-00088-00003 Cultivo:8004 AVENA-ALCUDIA Secano
 Ref:170000006889747 Recinto:18-091-002-00088-00004 Cultivo:8004 AVENA-ALCUDIA Secano
 Ref:170000006889748 Recinto:18-091-002-00088-00005 Cultivo:8004 AVENA-ALCUDIA Secano
 Ref:-994583 Recinto:18-091-002-00088-00006 Cultivo:8004 AVENA-ALCUDIA Secano
 Ref:170000006889750 Recinto:18-091-002-00088-00007 Cultivo:8004 AVENA-ALCUDIA Secano
 Ref:170000006889768 Recinto:18-091-002-00088-00026 Cultivo:8004 AVENA-ALCUDIA Secano
 Ref:170000006889760 Recinto:18-091-002-00088-00028 Cultivo:8004 AVENA-ALCUDIA Secano
 Ref:170000006889761 Recinto:18-091-002-00088-00032 Cultivo:8004 AVENA-ALCUDIA Secano
 Ref:170000006889776 Recinto:18-091-002-00088-00033 Cultivo:8004 AVENA-ALCUDIA Secano
 Ref:170000006889759 Recinto:18-091-002-00088-00034 Cultivo:8004 AVENA-ALCUDIA Secano
 Ref:170000006889762 Recinto:18-091-002-00088-00070 Cultivo:8004 AVENA-ALCUDIA Secano
 Ref:-109962 Recinto:18-091-002-00088-00100 Cultivo:8004 AVENA-ALCUDIA Secano
 Ref:-994419 Recinto:18-091-002-00088-00103 Cultivo:8004 AVENA-ALCUDIA Secano
 Ref:-994422 Recinto:18-091-002-00088-00106 Cultivo:8004 AVENA-ALCUDIA Secano
 Ref:-994423 Recinto:18-091-002-00088-00107 Cultivo:8004 AVENA-ALCUDIA Secano
 Ref:-994424 Recinto:18-091-002-00088-00108 Cultivo:8004 AVENA-ALCUDIA Secano
 Ref:-994427 Recinto:18-091-002-00088-00120 Cultivo:8004 AVENA-ALCUDIA Secano
 Ref:170000006889775 Recinto:18-091-002-00089-00001 Cultivo:8004 AVENA-ALCUDIA Regadío
 Ref:170000006889758 Recinto:18-091-002-00090-00005 Cultivo:8004 AVENA-ALCUDIA Secano
 Ref:170000006889745 Recinto:18-091-002-09012-00038 Cultivo:1017 TRIGO BLANDO-ALHAMBRA Secano

(1) Superficie declarada admisible ajustada con la superficie comprometida.
 (2) Factor de penalización valorando el alcance para el tipo de compromiso.

Puede verificar la integridad de una copia de este documento mediante la lectura del código QR adjunto o mediante el acceso a la dirección <https://ws050.juntadeandalucia.es/verificarFirma> indicando el código de VERIFICACIÓN

FIRMADO POR	JUAN JOSE SOLER GARCIA	FECHA	03/07/2024	
	ROCIO GUIJARRO MILLAN			
VERIFICACIÓN	Pk2jm6MP8Q4FQJJZRRTHBNMQA26B8	PÁGINA	96/3256	



APELLIDOS Y NOMBRE / RAZÓN SOCIAL ALONSO FERNANDEZ FRANCISCO
NIF ****3691*
EXPEDIENTE 1007706
ANUALIDAD DE PAGO 1ª

IMPORTE POR ANUALIDAD

	2023	2024	2025	2026	2027
IMPORTE MÁXIMO SUBVENCIONABLE	1.509,36 €	1.509,36 €	1.509,36 €	1.509,36 €	1.509,36 €
IMPORTE MEDIO DE TRANSFERENCIA (€/ha)	216,24 €	216,24 €	216,24 €	216,24 €	216,24 €

RESUMEN DE UNIDADES

Cód	GRUPO DE PAGO	Sup. Dec. Admisible (ha)	Sup. Comprometida (ha)	Sup. ajustada compromiso (1) (ha)	% sobredec.	Sup. Propuesta (ha)	Importe Declarado	Importe Topado	Importe Propuesto	Importe tras sobredec.
432	FRUTALES SECANO	6,98		6,98	0,00	6,98	1.509,36	1.509,36	1.509,36	1.509,36
TOTAL		6,98	6,98	6,98		6,98	1.509,36	1.509,36	1.509,36	1.509,36

APLICACIÓN DE REDUCCIONES Y PENALIZACIONES

GRUPO DE PAGO	Importe Calculado	Importe prerreduc.	Criterios de subvencionabilidad y compromisos	Presentación tardía	Omisión declaración	Condicionabilidad	IMPORTE (Euros) PROPUESTO
FRUTALES SECANO	1.509,36	1.509,36	0,00	0,00	0,00	0,00	1.509,36
TOTAL	1.509,36	1.509,36					1.509,36

RESUMEN DE PAGOS

	IMPORTE (Euros)			
	PROPUESTO	FEADER (Eje 2)	MAPA	CAPADR
PROPUESTO	1.509,36	1.282,96	148,07	78,33

RECINTOS PROPUESTOS

REF.	REFERENCIA SIGPAC	CULTIVO	DESCRIPCIÓN CULTIVO	S/R	G.PAGO	PEND. MEDIA (%)	SUP. DEC. ADMISIBLE (ha)	SUP. COMPROM. (ha)	SUP. AJUSTADA COMPROM. (1) (ha)	SUP. CONV. SIGPAC (ha)	SUP. CERTIE. (ha)	SUP. CAMPO (ha)	SUP. CAMPO DETER. CULT. DECLARADO (ha)	SUP. DEC. REDUCIDA (ha)	SUP. PROPUESTA (ha)
-696005	18-007-006-00509-002	104007	ALMENDROS-COMUNA	S	432	37,70	0,55	0,55	0,55		0,55			0,55	0,55
4075529	18-007-017-00521-001	104007	ALMENDROS-COMUNA	S	432	47,30	1,27	1,27	1,27		1,27			1,27	1,27
1700000005214307	18-007-004-00339-003	104007	ALMENDROS-COMUNA	S	432	66,00	0,08	0,08	0,08		0,08			0,08	0,08
1700000005214308	18-007-004-00339-004	104007	ALMENDROS-COMUNA	S	432	62,40	0,59	0,59	0,59		0,59			0,59	0,59
1700000005214309	18-007-006-00492-001	104007	ALMENDROS-COMUNA	S	432	35,60	2,15	2,15	2,15		2,15			2,15	2,15
1700000005214310	18-007-006-00493-002	104007	ALMENDROS-COMUNA	S	432	57,10	0,44	0,44	0,44		0,44			0,44	0,44
1700000005214311	18-007-006-00505-001	104007	ALMENDROS-COMUNA	S	432	52,00	0,19	0,19	0,19		0,19			0,19	0,19
1700000005214312	18-007-006-00508-001	104007	ALMENDROS-COMUNA	S	432	26,60	0,48	0,48	0,48		0,48			0,48	0,48
1700000005214313	18-007-006-00492-007	104007	ALMENDROS-COMUNA	S	432	43,80	0,07	0,07	0,07		0,07			0,07	0,07
1700000005214314	18-007-006-00492-005	104007	ALMENDROS-COMUNA	S	432	38,80	0,24	0,24	0,24		0,24			0,24	0,24
1700000005214315	18-007-006-00492-008	104007	ALMENDROS-COMUNA	S	432	61,10	0,13	0,13	0,13		0,13			0,13	0,13
1700000005214316	18-007-006-00511-001	104007	ALMENDROS-COMUNA	S	432	48,80	0,26	0,26	0,26		0,26			0,26	0,26
1700000005214317	18-007-006-00494-002	104007	ALMENDROS-COMUNA	S	432	39,50	0,04	0,04	0,04		0,04			0,04	0,04
1700000005214318	18-007-006-00492-010	104007	ALMENDROS-COMUNA	S	432	69,30	0,11	0,11	0,11		0,11			0,11	0,11
1700000005214319	18-007-006-00506-002	104007	ALMENDROS-COMUNA	S	432	52,40	0,04	0,04	0,04		0,04			0,04	0,04
1700000005214320	18-007-006-00507-002	104007	ALMENDROS-COMUNA	S	432	45,80	0,10	0,10	0,10		0,10			0,10	0,10
1700000005214321	18-007-006-00510-001	104007	ALMENDROS-COMUNA	S	432	56,60	0,09	0,09	0,09		0,09			0,09	0,09
1700000005214322	18-007-006-00510-003	104007	ALMENDROS-COMUNA	S	432	44,90	0,04	0,04	0,04		0,04			0,04	0,04
1700000005214323	18-007-006-00508-002	104007	ALMENDROS-COMUNA	S	432	59,60	0,02	0,02	0,02		0,02			0,02	0,02
1700000005214324	18-007-006-00511-002	104007	ALMENDROS-COMUNA	S	432	53,50	0,09	0,09	0,09		0,09			0,09	0,09

INCIDENCIAS

INCIDENCIA DESCRIPCIÓN

100421 Recinto declarado por error para una operación de la 6503, que se ha corregido de oficio marcando la operación correcta, de acuerdo con la fecha de inscripción del recinto en la producción ecológica.
 Ref:4075529 Recinto:18-007-017-00521-00001 Cultivo:104007 ALMENDROS-COMUNA Secano

(1) Superficie declarada admisible ajustada con la superficie comprometida.
 (2) Factor de penalización valorando el alcance para el tipo de compromiso.

Puede verificar la integridad de una copia de este documento mediante la lectura del código QR adjunto o mediante el acceso a la dirección https://ws050.juntadeandalucia.es/verificarFirma indicando el código de VERIFICACIÓN				
FIRMADO POR	JUAN JOSE SOLER GARCIA	FECHA	03/07/2024	
	ROCIO GUIJARRO MILLAN			
VERIFICACIÓN	Pk2jm6MP8Q4FQJJZRRTHBNMQA26B8	PÁGINA	97/3256	



APELLIDOS Y NOMBRE / RAZÓN SOCIAL

ALONSO HARO MARIA TERESA

NIF
***9704*

EXPEDIENTE
1021649

ANUALIDAD DE PAGO

1ª

IMPORTE POR ANUALIDAD

	2023	2024	2025	2026	2027
IMPORTE MÁXIMO SUBVENCIONABLE	213,29 €	213,29 €	213,29 €	213,29 €	213,29 €
IMPORTE MEDIO DE TRANSFERENCIA (€/ha)	349,66 €	349,66 €	349,66 €	349,66 €	349,66 €

RESUMEN DE UNIDADES

Cód	GRUPO DE PAGO	Sup. Dec. Admisible (ha)	Sup. Comprometida (ha)	Sup. ajustada compromiso (1) (ha)	% sobredec.	Sup. Propuesta (ha)	Importe Declarado	Importe Topado	Importe Propuesto	Importe tras sobredec.
433	FRUTALES REGADÍO	0,61		0,61	0,00	0,61	213,29	213,29	213,29	213,29
TOTAL		0,61	0,61	0,61		0,61	213,29	213,29	213,29	213,29

APLICACIÓN DE REDUCCIONES Y PENALIZACIONES

GRUPO DE PAGO	Importe Calculado	Importe prereduc.	Criterios de subvencionabilidad y compromisos	Presentación tardía	Omisión declaración	Condicionabilidad	IMPORTE (Euros) PROPUESTO
FRUTALES REGADÍO	213,29	213,29	0,00	0,00	0,00	0,00	213,29
TOTAL	213,29	213,29					213,29

RESUMEN DE PAGOS

	IMPORTE (Euros)		
	PROPUESTO	FEADER (Eje 2)	MAPA
PROPUESTO	213,29	181,30	20,92
			CAPADR 11,07

RECINTOS PROPUESTOS

REF.	REFERENCIA SIGPAC	CULTIVO	DESCRIPCIÓN CULTIVO	S/R	G.PAGO	PEND. MEDIA (%)	SUP. DEC. ADMISIBLE (ha)	SUP. COMPROM. (ha)	SUP. AJUSTADA COMPR.(1) (ha)	SUP. CONV. SIGPAC (ha)	SUP. CERTIE. (ha)	SUP. CAMPO (ha)	SUP. CAMPO DETER. CULT. DECLARADO (ha)	SUP. DEC. REDUCIDA (ha)	SUP. PROPUESTA (ha)
170000006173099	18-176-011-00110-001	344008	MANGO-OSTEEN	R	433	20,20	0,61	0,61	0,61		0,61			0,61	0,61

(1) Superficie declarada admisible ajustada con la superficie comprometida.
(2) Factor de penalización valorando el alcance para el tipo de compromiso.

Puede verificar la integridad de una copia de este documento mediante la lectura del código QR adjunto o mediante el acceso a la dirección https://ws050.juntadeandalucia.es/verificarFirma indicando el código de VERIFICACIÓN					
FIRMADO POR	JUAN JOSE SOLER GARCIA		FECHA		03/07/2024
	ROCIO GUIJARRO MILLAN				
VERIFICACIÓN	Pk2jm6MP8Q4FQJJZRRTHBNMQA26B8		PÁGINA		98/3256



APELLIDOS Y NOMBRE / RAZÓN SOCIAL ALONSO MALDONADO FRANCISCO
NIF ****1615*
EXPEDIENTE 1097714
ANUALIDAD DE PAGO 1ª

IMPORTE POR ANUALIDAD

	2023	2024	2025	2026	2027
IMPORTE MÁXIMO SUBVENCIONABLE	4.607,07 €	4.607,07 €	4.607,07 €	4.607,07 €	4.607,07 €
IMPORTE MEDIO DE TRANSFERENCIA (€/ha)	218,86 €	218,86 €	218,86 €	218,86 €	218,86 €

RESUMEN DE UNIDADES

Cód	GRUPO DE PAGO	Sup. Dec. Admisible (ha)	Sup. Comprometida (ha)	Sup. ajustada compromiso (1) (ha)	% sobredec.	Sup. Propuesta (ha)	Importe Declarado	Importe Topado	Importe Propuesto	Importe tras sobredec.
431	VIÑEDO	2,33		2,33	0,00	2,33	559,06	559,06	559,06	559,06
432	FRUTALES SECANO	18,72		18,72	0,00	18,72	4.048,01	4.048,01	4.048,01	4.048,01
TOTAL		21,05	21,05	21,05		21,05	4.607,07	4.607,07	4.607,07	4.607,07

APLICACIÓN DE REDUCCIONES Y PENALIZACIONES

GRUPO DE PAGO	Importe Calculado	Importe prereduc.	Criterios de subvencionabilidad y compromisos	Presentación tardía	Omisión declaración	Condicionalidad	IMPORTE (Euros) PROPUESTO
FRUTALES SECANO	4.048,01	4.048,01	0,00	0,00	0,00	0,00	4.048,01
VIÑEDO	559,06	559,06	0,00	0,00	0,00	0,00	559,06
TOTAL	4.607,07	4.607,07					4.607,07

RESUMEN DE PAGOS

	IMPORTE (Euros)			
	PROPUESTO	FEADER (Eje 2)	MAPA	CAPADR
PROPUESTO	4.607,07	3.916,01	451,95	239,11

(1) Superficie declarada admisible ajustada con la superficie comprometida.
 (2) Factor de penalización valorando el alcance para el tipo de compromiso.

Puede verificar la integridad de una copia de este documento mediante la lectura del código QR adjunto o mediante el acceso a la dirección <https://ws050.juntadeandalucia.es/verificarFirma> indicando el código de VERIFICACIÓN

FIRMADO POR	JUAN JOSE SOLER GARCIA	FECHA	03/07/2024	
	ROCIO GUIJARRO MILLAN			
VERIFICACIÓN	Pk2jm6MP8Q4FQJJZRRTHBNMQA26B8	PÁGINA	99/3256	



RECINTOS PROPUESTOS

REF.	REFERENCIA SIGPAC	CULTIVO DESCRIPCIÓN CULTIVO	S/R	G.PAGO	PEND. MEDIA (%)	SUP. DEC. ADMISIBLE (ha)	SUP. COMPROM. (ha)	SUP. AJUSTADA COMPR.(1) (ha)	SUP. CONV. SIGPAC (ha)	SUP. CERTIF. (ha)	SUP. CAMPO (ha)	SUP. CAMPO DETER. CULT. DECLARADO (ha)	SUP. DEC. REDUCIDA (ha)	SUP. PROPUESTA (ha)
170000004981223	18-144-016-00468-001	102129 VIÑEDO VINIFICACIÓN-MONTUA	S	431	45,60	0,43	0,43	0,43		0,43			0,43	0,43
170000004981224	18-144-016-00343-002	102129 VIÑEDO VINIFICACIÓN-MONTUA	S	431	38,50	0,39	0,39	0,39		0,39			0,39	0,39
170000004981225	18-144-016-00605-002	102129 VIÑEDO VINIFICACIÓN-MONTUA	S	431	22,00	0,76	0,76	0,76		0,76			0,76	0,76
170000004981226	18-144-016-00479-001	102129 VIÑEDO VINIFICACIÓN-MONTUA	S	431	35,40	0,20	0,20	0,20		0,20			0,20	0,20
170000004981229	18-144-016-00341-003	102129 VIÑEDO VINIFICACIÓN-MONTUA	S	431	35,00	0,55	0,55	0,55		0,55			0,55	0,55
170000004981207	18-144-010-00153-003	218045 HIGUERA-BLANCA	S	432	32,60	0,98	0,98	0,98		0,98			0,98	0,98
170000004981208	18-144-016-00295-005	218045 HIGUERA-BLANCA	S	432	54,40	0,43	0,43	0,43		0,43			0,43	0,43
170000004981209	18-144-016-00298-002	218045 HIGUERA-BLANCA	S	432	55,60	0,44	0,44	0,44		0,44			0,44	0,44
170000004981210	18-144-016-00235-001	218045 HIGUERA-BLANCA	S	432	38,40	0,58	0,58	0,58		0,58			0,58	0,58
170000004981211	18-144-016-00343-003	218045 HIGUERA-BLANCA	S	432	34,90	0,04	0,04	0,04		0,04			0,04	0,04
170000004981212	18-144-016-00351-001	218045 HIGUERA-BLANCA	S	432	45,80	0,42	0,42	0,42		0,42			0,42	0,42
170000004981213	18-144-016-00320-003	218045 HIGUERA-BLANCA	S	432	38,60	0,05	0,05	0,05		0,05			0,05	0,05
170000004981214	18-144-016-00341-001	218045 HIGUERA-BLANCA	S	432	37,80	0,07	0,07	0,07		0,07			0,07	0,07
170000004981231	18-144-018-00462-002	218045 HIGUERA-BLANCA	S	432	50,20	0,20	0,20	0,20		0,20			0,20	0,20
170000004981232	18-144-018-00449-002	218045 HIGUERA-BLANCA	S	432	52,50	0,21	0,21	0,21		0,21			0,21	0,21
170000004981233	18-144-018-00472-001	218045 HIGUERA-BLANCA	S	432	72,40	0,22	0,22	0,22		0,22			0,22	0,22
170000004981234	18-144-018-00462-003	218045 HIGUERA-BLANCA	S	432	52,20	0,06	0,06	0,06		0,06			0,06	0,06
170000004981235	18-144-018-00534-001	218045 HIGUERA-BLANCA	S	432	40,30	0,20	0,20	0,20		0,20			0,20	0,20
170000004981236	18-144-018-00543-001	218045 HIGUERA-BLANCA	S	432	34,60	0,02	0,02	0,02		0,02			0,02	0,02
170000004981237	18-144-018-00486-001	218045 HIGUERA-BLANCA	S	432	57,70	0,19	0,19	0,19		0,19			0,19	0,19
170000004981238	18-144-016-00605-001	218045 HIGUERA-BLANCA	S	432	21,40	0,22	0,22	0,22		0,22			0,22	0,22
170000004981239	18-144-016-00593-002	218045 HIGUERA-BLANCA	S	432	45,70	0,67	0,67	0,67		0,67			0,67	0,67
170000004981240	18-144-017-00157-002	218045 HIGUERA-BLANCA	S	432	47,60	0,66	0,66	0,66		0,66			0,66	0,66
170000004981241	18-144-016-00670-002	218045 HIGUERA-BLANCA	S	432	32,00	0,34	0,34	0,34		0,34			0,34	0,34
170000004981242	18-144-017-00167-004	218045 HIGUERA-BLANCA	S	432	57,80	0,07	0,07	0,07		0,07			0,07	0,07
170000004981243	18-144-017-00167-001	218045 HIGUERA-BLANCA	S	432	61,30	0,12	0,12	0,12		0,12			0,12	0,12
170000004981244	18-144-017-00695-001	218045 HIGUERA-BLANCA	S	432	26,30	0,01	0,01	0,01		0,01			0,01	0,01
170000004981245	18-144-017-00694-001	218045 HIGUERA-BLANCA	S	432	49,00	0,01	0,01	0,01		0,01			0,01	0,01
170000004981246	18-144-018-00480-001	104007 ALMENDROS-COMUNA	S	432	39,90	0,20	0,20	0,20		0,20			0,20	0,20
170000004981247	18-144-018-00486-002	104007 ALMENDROS-COMUNA	S	432	40,50	0,16	0,16	0,16		0,16			0,16	0,16
170000004981248	18-144-018-00276-001	104007 ALMENDROS-COMUNA	S	432	57,70	0,83	0,83	0,83		0,83			0,83	0,83
170000004981249	18-144-018-00449-001	104007 ALMENDROS-COMUNA	S	432	43,10	0,40	0,40	0,40		0,40			0,40	0,40
170000004981250	18-144-019-00016-002	104007 ALMENDROS-COMUNA	S	432	32,40	0,42	0,42	0,42		0,42			0,42	0,42
170000004981251	18-144-019-00092-001	104007 ALMENDROS-COMUNA	S	432	33,20	0,19	0,19	0,19		0,19			0,19	0,19
170000004981252	18-144-018-00486-003	104007 ALMENDROS-COMUNA	S	432	51,20	0,03	0,03	0,03		0,03			0,03	0,03
170000004981253	18-144-018-00516-001	104007 ALMENDROS-COMUNA	S	432	41,50	0,12	0,12	0,12		0,12			0,12	0,12
170000004981254	18-144-017-00167-003	104007 ALMENDROS-COMUNA	S	432	59,30	0,20	0,20	0,20		0,20			0,20	0,20
170000004981255	18-144-017-00167-002	104007 ALMENDROS-COMUNA	S	432	46,10	0,22	0,22	0,22		0,22			0,22	0,22
170000004981256	18-144-017-00166-001	104007 ALMENDROS-COMUNA	S	432	42,90	2,07	2,07	2,07		2,07			2,07	2,07
170000004981257	18-144-017-00161-006	104007 ALMENDROS-COMUNA	S	432	49,90	0,01	0,01	0,01		0,01			0,01	0,01
170000004981258	18-144-017-00684-001	104007 ALMENDROS-COMUNA	S	432	45,30	0,45	0,45	0,45		0,45			0,45	0,45
170000004981259	18-144-017-00276-001	104007 ALMENDROS-COMUNA	S	432	53,10	0,37	0,37	0,37		0,37			0,37	0,37
170000004981260	18-144-017-00268-001	104007 ALMENDROS-COMUNA	S	432	38,40	1,57	1,57	1,57		1,57			1,57	1,57
170000004981261	18-144-017-00222-001	104007 ALMENDROS-COMUNA	S	432	38,20	0,23	0,23	0,23		0,23			0,23	0,23
170000004981262	18-144-016-00305-001	104007 ALMENDROS-COMUNA	S	432	32,10	0,37	0,37	0,37		0,37			0,37	0,37
170000004981263	18-144-016-00298-001	104007 ALMENDROS-COMUNA	S	432	41,20	0,95	0,95	0,95		0,95			0,95	0,95
170000004981264	18-144-016-00295-002	104007 ALMENDROS-COMUNA	S	432	39,60	0,57	0,57	0,57		0,57			0,57	0,57
170000004981265	18-144-016-00263-001	104007 ALMENDROS-COMUNA	S	432	32,50	0,18	0,18	0,18		0,18			0,18	0,18
170000004981266	18-144-017-00161-004	104007 ALMENDROS-COMUNA	S	432	30,00	0,03	0,03	0,03		0,03			0,03	0,03
170000004981267	18-144-017-00161-001	104007 ALMENDROS-COMUNA	S	432	41,30	1,87	1,87	1,87		1,87			1,87	1,87
170000004981268	18-144-017-00157-001	104007 ALMENDROS-COMUNA	S	432	57,10	1,00	1,00	1,00		1,00			1,00	1,00
170000004981269	18-144-016-00320-002	104007 ALMENDROS-COMUNA	S	432	30,00	0,07	0,07	0,07		0,07			0,07	0,07

(1) Superficie declarada admisible ajustada con la superficie comprometida.
 (2) Factor de penalización valorando el alcance para el tipo de compromiso.

Puede verificar la integridad de una copia de este documento mediante la lectura del código QR adjunto o mediante el acceso a la dirección https://ws050.juntadeandalucia.es/verificarFirma indicando el código de VERIFICACIÓN				
FIRMADO POR	JUAN JOSE SOLER GARCIA ROCIO GUIJARRO MILLAN		FECHA 03/07/2024	
VERIFICACIÓN	Pk2jm6MP8Q4FQJJZRRTHBNBMA26B8		PÁGINA 100/3256	



APELLIDOS Y NOMBRE / RAZÓN SOCIAL ALONSO MIELGO ANTONIO MANUEL
NIF ****2509*
EXPEDIENTE 1142835
ANUALIDAD DE PAGO 1ª

IMPORTE POR ANUALIDAD

	2023	2024	2025	2026	2027
IMPORTE MÁXIMO SUBVENCIONABLE	885,00 €	885,00 €	885,00 €	885,00 €	885,00 €
IMPORTE MEDIO DE TRANSFERENCIA (€/ha)	247,90 €	247,90 €	247,90 €	247,90 €	247,90 €

RESUMEN DE UNIDADES

Cód	GRUPO DE PAGO	Sup. Dec. Admisible (ha)	Sup. Comprometida (ha)	Sup. ajustada compromiso (1) (ha)	% sobredec.	Sup. Propuesta (ha)	Importe Declarado	Importe Topado	Importe Propuesto	Importe tras sobredec.
429	OLIVAR	3,57		3,57	0,00	3,57	885,00	885,00	885,00	885,00
TOTAL		3,57	3,57	3,57		3,57	885,00	885,00	885,00	885,00

APLICACIÓN DE REDUCCIONES Y PENALIZACIONES

GRUPO DE PAGO	Importe Calculado	Importe prereduc.	Criterios de subvencionabilidad y compromisos	Presentación tardía	Omisión declaración	Condicionalidad	IMPORTE (Euros) PROPUESTO
OLIVAR	885,00	885,00	0,00	0,00	0,00	0,00	885,00
TOTAL	885,00	885,00					885,00

RESUMEN DE PAGOS

	IMPORTE (Euros)			
	PROPUESTO	FEADER (Eje 2)	MAPA	CAPADR
PROPUESTO	885,00	752,25	86,82	45,93

RECINTOS PROPUESTOS

REF.	REFERENCIA SIGPAC	CULTIVO	DESCRIPCIÓN CULTIVO	S/R	G.PAGO	PEND. MEDIA (%)	SUP. DEC. ADMISIBLE (ha)	SUP. COMPROM. (ha)	SUP. AJUSTADA COMPROM. (1) (ha)	SUP. CONV. SIGPAC (ha)	SUP. CERTIE. (ha)	SUP. CAMPO (ha)	SUP. CAMPO DETER. CULT. DECLARADO (ha)	SUP. DEC. REDUCIDA (ha)	SUP. PROPUESTA (ha)
-1216341	18-021-006-00077-003	101010	OLIVAR-PICUAL	R	429	8,80	3,03	3,03	3,03		3,03			3,03	3,03
1700000005992090	18-021-006-00076-003	101010	OLIVAR-PICUAL	S	429	15,20	0,54	0,54	0,54		0,54			0,54	0,54

INCIDENCIAS

INCIDENCIA DESCRIPCIÓN

- 100412 Número de hectáreas validadas inferior a la superficie mínima permitida por el grupo de cultivo (Anexo I. Criterios de Subvencionabilidad. Orden 28 de marzo de 2023).
 Sup. Resuelta:0 Grupo de Pago:FRUTALES REGADÍO
 Sup. Resuelta:0 Grupo de Pago:FRUTALES SECANO
- 100413 Recinto perteneciente a grupo de cultivo que no cumple con la superficie mínima requerida (Anexo I. Criterios de Subvencionabilidad. Orden 28 de marzo de 2023).
 Ref:1700000005992094 Recinto:18-021-006-00076-00002 Cultivo:104024 ALMENDROS-MARCONA Secano Sup. Declarada:2,4 Superficie Resolver:2,4
 Ref:1700000005992091 Recinto:18-021-006-00076-00005 Cultivo:109208 MANZANOS-FUJI Regadío Sup. Declarada:3,28 Superficie Resolver:3,28
 Ref:-50384 Recinto:18-021-006-00077-00004 Cultivo:104024 ALMENDROS-MARCONA Secano Sup. Declarada:1,01 Superficie Resolver:1,01

(1) Superficie declarada admisible ajustada con la superficie comprometida.
 (2) Factor de penalización valorando el alcance para el tipo de compromiso.

Puede verificar la integridad de una copia de este documento mediante la lectura del código QR adjunto o mediante el acceso a la dirección https://ws050.juntadeandalucia.es/verificarFirma indicando el código de VERIFICACIÓN					
FIRMADO POR	JUAN JOSE SOLER GARCIA		FECHA		03/07/2024
	ROCIO GUIJARRO MILLAN				
VERIFICACIÓN	Pk2jm6MP8Q4FQJJZRRTHBNMQA26B8		PÁGINA		101/3256



APELLIDOS Y NOMBRE / RAZÓN SOCIAL

ALONSO SANCHEZ JOSE MANUEL

NIF
***3955*

EXPEDIENTE
1133532

ANUALIDAD DE PAGO

1ª

IMPORTE POR ANUALIDAD

	2023	2024	2025	2026	2027
IMPORTE MÁXIMO SUBVENCIONABLE	3.326,38 €	3.326,38 €	3.326,38 €	3.326,38 €	3.326,38 €
IMPORTE MEDIO DE TRANSFERENCIA (€/ha)	220,44 €	220,44 €	220,44 €	220,44 €	220,44 €

RESUMEN DE UNIDADES

Cód	GRUPO DE PAGO	Sup. Dec. Admisible (ha)	Sup. Comprometida (ha)	Sup. ajustada compromiso (1) (ha)	% sobredec.	Sup. Propuesta (ha)	Importe Declarado	Importe Topado	Importe Propuesto	Importe tras sobredec.
429	OLIVAR	2,00		2,00	0,00	2,00	495,80	495,80	495,80	495,80
432	FRUTALES SECANO	13,09		13,09	0,00	13,09	2.830,58	2.830,58	2.830,58	2.830,58
TOTAL		15,09	15,09	15,09		15,09	3.326,38	3.326,38	3.326,38	3.326,38

APLICACIÓN DE REDUCCIONES Y PENALIZACIONES

GRUPO DE PAGO	Importe Calculado	Importe prereduc.	Criterios de subvencionabilidad y compromisos	Presentación tardía	Omisión declaración	Condicionalidad	IMPORTE (Euros)
							PROPUESTO
FRUTALES SECANO	2.830,58	2.830,58	0,00	0,00	0,00	0,00	2.830,58
OLIVAR	495,80	495,80	0,00	0,00	0,00	0,00	495,80
TOTAL	3.326,38	3.326,38					3.326,38

RESUMEN DE PAGOS

PROPUESTO	IMPORTE (Euros)			
	PROPUESTO	FEADER (Eje 2)	MAPA	CAPADR
PROPUESTO	3.326,38	2.827,42	326,32	172,64

(1) Superficie declarada admisible ajustada con la superficie comprometida.
(2) Factor de penalización valorando el alcance para el tipo de compromiso.

Puede verificar la integridad de una copia de este documento mediante la lectura del código QR adjunto o mediante el acceso a la dirección <https://ws050.juntadeandalucia.es/verificarFirma> indicando el código de VERIFICACIÓN

FIRMADO POR	JUAN JOSE SOLER GARCIA	FECHA	03/07/2024	
	ROCIO GUIJARRO MILLAN			
VERIFICACIÓN	Pk2jm6MP8Q4FQJJRRRTHBNMQA26B8	PÁGINA	102/3256	



RECINTOS PROPUESTOS

REF.	REFERENCIA SIGPAC	CULTIVO DESCRIPCIÓN CULTIVO	S/R G.PAGO	PEND. MEDIA (%)	SUP. DEC. ADMISIBLE (ha)	SUP. COMPROM. (ha)	SUP. AJUSTADA COMPR.(1) (ha)	SUP. CONV. SIGPAC (ha)	SUP. CERTIF. (ha)	SUP. CAMPO (ha)	SUP. CAMPO DECLARADO (ha)	SUP. DEC. REDUCIDA (ha)	SUP. PROPUESTA (ha)
-1012164	18-182-014-00081-010	101194 OLIVAR-LECHIN DE GRANADA	S 429	36,30	0,07	0,07	0,07		0,07			0,07	0,07
4579275	18-182-013-00196-012	101194 OLIVAR-LECHIN DE GRANADA	S 429	40,00	0,12	0,12	0,12		0,12			0,12	0,12
4579276	18-182-013-00196-013	101194 OLIVAR-LECHIN DE GRANADA	S 429	35,80	0,31	0,31	0,31		0,31			0,31	0,31
4579278	18-182-013-00196-020	101194 OLIVAR-LECHIN DE GRANADA	S 429	37,60	0,06	0,06	0,06		0,06			0,06	0,06
4579342	18-182-014-00109-005	101194 OLIVAR-LECHIN DE GRANADA	S 429	37,70	0,04	0,04	0,04		0,04			0,04	0,04
4579344	18-182-014-00109-008	101194 OLIVAR-LECHIN DE GRANADA	S 429	54,00	0,01	0,01	0,01		0,01			0,01	0,01
4579347	18-182-014-00109-024	101194 OLIVAR-LECHIN DE GRANADA	S 429	38,50	0,04	0,04	0,04		0,04			0,04	0,04
5481651	18-182-013-00230-010	101194 OLIVAR-LECHIN DE GRANADA	S 429	40,30	0,18	0,18	0,18		0,18			0,18	0,18
5481691	18-182-014-00109-006	101194 OLIVAR-LECHIN DE GRANADA	S 429	34,80	0,78	0,78	0,78		0,78			0,78	0,78
170000005246915	18-182-014-00109-007	101194 OLIVAR-LECHIN DE GRANADA	S 429	43,70	0,39	0,39	0,39		0,39			0,39	0,39
-1012522	18-182-013-00230-005	218047 HIGUERA-BLANCA DEL PAÍS	S 432	32,70	0,35	0,35	0,35		0,35			0,35	0,35
-1012170	18-182-014-00109-030	104007 ALMENDROS-COMUNA	S 432	26,30	0,29	0,29	0,29		0,29			0,29	0,29
4579253	18-182-014-00109-020	104007 ALMENDROS-COMUNA	S 432	38,80	0,22	0,22	0,22		0,22			0,22	0,22
4579270	18-182-013-00196-003	104007 ALMENDROS-COMUNA	S 432	15,10	0,11	0,11	0,11		0,11			0,11	0,11
4579271	18-182-013-00196-008	218047 HIGUERA-BLANCA DEL PAÍS	S 432	46,60	0,08	0,08	0,08		0,08			0,08	0,08
4579272	18-182-013-00196-009	104007 ALMENDROS-COMUNA	S 432	38,80	0,75	0,75	0,75		0,75			0,75	0,75
4579273	18-182-013-00196-010	218047 HIGUERA-BLANCA DEL PAÍS	S 432	38,90	0,11	0,11	0,11		0,11			0,11	0,11
4579274	18-182-013-00196-011	104007 ALMENDROS-COMUNA	S 432	32,60	0,22	0,22	0,22		0,22			0,22	0,22
4579277	18-182-013-00196-018	218047 HIGUERA-BLANCA DEL PAÍS	S 432	39,80	0,11	0,11	0,11		0,11			0,11	0,11
4579279	18-182-013-00196-026	218047 HIGUERA-BLANCA DEL PAÍS	S 432	45,10	0,08	0,08	0,08		0,08			0,08	0,08
4579287	18-182-013-00230-007	104007 ALMENDROS-COMUNA	S 432	33,80	1,06	1,06	1,06		1,06			1,06	1,06
4579291	18-182-014-00081-011	104007 ALMENDROS-COMUNA	S 432	37,20	0,78	0,78	0,78		0,78			0,78	0,78
4579315	18-182-014-00049-003	104024 ALMENDROS-MARCONA	S 432	34,10	1,00	1,00	1,00		1,00			1,00	1,00
4579341	18-182-014-00109-002	218047 HIGUERA-BLANCA DEL PAÍS	S 432	42,30	1,32	1,32	1,32		1,32			1,32	1,32
4579345	18-182-014-00109-016	104007 ALMENDROS-COMUNA	S 432	37,30	0,11	0,11	0,11		0,11			0,11	0,11
4579346	18-182-014-00109-017	218047 HIGUERA-BLANCA DEL PAÍS	S 432	44,20	0,46	0,46	0,46		0,46			0,46	0,46
5481650	18-182-013-00230-009	104007 ALMENDROS-COMUNA	S 432	42,00	1,40	1,40	1,40		1,40			1,40	1,40
170000005246920	18-182-014-00049-001	218047 HIGUERA-BLANCA DEL PAÍS	S 432	47,60	0,33	0,33	0,33		0,33			0,33	0,33
170000005246923	18-017-010-00226-001	104007 ALMENDROS-COMUNA	S 432	26,30	0,79	0,79	0,79		0,79			0,79	0,79
170000005246924	18-017-010-00227-001	104007 ALMENDROS-COMUNA	S 432	33,60	0,16	0,16	0,16		0,16			0,16	0,16
170000005246925	18-017-010-00230-001	104007 ALMENDROS-COMUNA	S 432	38,30	1,10	1,10	1,10		1,10			1,10	1,10
170000005246926	18-017-010-00232-002	104007 ALMENDROS-COMUNA	S 432	58,20	0,94	0,94	0,94		0,94			0,94	0,94
170000005246929	18-182-013-00136-001	104007 ALMENDROS-COMUNA	S 432	19,10	0,10	0,10	0,10		0,10			0,10	0,10
170000005246930	18-182-013-00137-001	104007 ALMENDROS-COMUNA	S 432	14,90	0,04	0,04	0,04		0,04			0,04	0,04
170000005246931	18-182-013-00138-001	104007 ALMENDROS-COMUNA	S 432	35,70	1,18	1,18	1,18		1,18			1,18	1,18

INCIDENCIAS

INCIDENCIA DESCRIPCIÓN

- 100402 Recinto solicitado no forma parte de ningún organismo de control autorizado para la producción ecológica en Andalucía o fecha de inscripción posterior al plazo establecido (Anexo I. Criterios de Subvencionabilidad. Orden 28 de marzo de 2023). Ref:-1256431 Recinto:18-182-014-00081-00002 Cultivo:101194 OLIVAR-LECHIN DE GRANADA Secano Ref:170000005246932 Recinto:18-182-014-00114-00002 Cultivo:104020 ALMENDROS-GUARA Regadio Ref:-439585 Recinto:18-182-014-00114-00002 Cultivo:104020 ALMENDROS-GUARA Regadio
- 100406 Grupo de cultivo declarado en el recinto no coincide con el grupo de cultivo existente en el organismo de control autorizado para la producción ecológica en Andalucía (Anexo I. Criterios de Subvencionabilidad. Orden 28 de marzo de 2023). Ref:-1256431 Recinto:18-182-014-00081-00002 Cultivo:101194 OLIVAR-LECHIN DE GRANADA Secano Grupo de SIPEA: FRUTALES
- 100421 Recinto declarado por error para una operación de la 6503, que se ha corregido de oficio marcando la operación correcta, de acuerdo con la fecha de inscripción del recinto en la producción ecológica. Ref:4579315 Recinto:18-182-014-00049-00003 Cultivo:104024 ALMENDROS-MARCONA Secano Ref:4579291 Recinto:18-182-014-00081-00011 Cultivo:104007 ALMENDROS-COMUNA Secano
- 100424 Solicita recinto que no está comprometido para la operación. Ref:-1256431 Recinto:18-182-014-00081-00002 Cultivo:101194 OLIVAR-LECHIN DE GRANADA Secano Ref:170000005246932 Recinto:18-182-014-00114-00002 Cultivo:104020 ALMENDROS-GUARA Regadio Ref:-439585 Recinto:18-182-014-00114-00002 Cultivo:104020 ALMENDROS-GUARA Regadio

(1) Superficie declarada admisible ajustada con la superficie comprometida.
(2) Factor de penalización valorando el alcance para el tipo de compromiso.

Puede verificar la integridad de una copia de este documento mediante la lectura del código QR adjunto o mediante el acceso a la dirección https://ws050.juntadeandalucia.es/verificarFirma indicando el código de VERIFICACIÓN					
FIRMADO POR	JUAN JOSE SOLER GARCIA		FECHA		03/07/2024
	ROCIO GUIJARRO MILLAN				
VERIFICACIÓN	Pk2jm6MP8Q4FQJJZRRTHBNBMA26B8		PÁGINA		103/3256



APELLIDOS Y NOMBRE / RAZÓN SOCIAL

ALQUERIA DE MORAYMA, S.L.

NIF
****2513*

EXPEDIENTE
1168695

ANUALIDAD DE PAGO
1ª

IMPORTE POR ANUALIDAD

	2023	2024	2025	2026	2027
IMPORTE MÁXIMO SUBVENCIONABLE	6.057,19 €	6.057,19 €	6.057,19 €	6.057,19 €	6.057,19 €
IMPORTE MEDIO DE TRANSFERENCIA (€/ha)	223,10 €	223,10 €	223,10 €	223,10 €	223,10 €

RESUMEN DE UNIDADES

Cód	GRUPO DE PAGO	Sup. Dec. Admisible (ha)	Sup. Comprometida (ha)	Sup. ajustada compromiso (1) (ha)	% sobredec.	Sup. Propuesta (ha)	Importe Declarado	Importe Topado	Importe Propuesto	Importe tras sobredec.
429	OLIVAR	3,87		3,87	0,00	3,87	959,37	959,37	959,37	959,37
431	VIÑEDO	2,71		2,69	0,00	2,69	645,44	645,44	645,44	645,44
432	FRUTALES SECANO	20,71		20,59	0,00	20,59	4.452,38	4.452,38	4.452,38	4.452,38
TOTAL		27,29	27,15	27,15		27,15	6.057,19	6.057,19	6.057,19	6.057,19

APLICACIÓN DE REDUCCIONES Y PENALIZACIONES

GRUPO DE PAGO	Importe Calculado	Importe prereduc.	Criterios de subvencionabilidad y compromisos	Presentación tardía	Omisión declaración	Condicionalidad	IMPORTE (Euros)
							PROPUESTO
FRUTALES SECANO	4.452,38	4.452,38	0,00	0,00	0,00	0,00	4.452,38
OLIVAR	959,37	959,37	0,00	0,00	0,00	0,00	959,37
VIÑEDO	645,44	645,44	0,00	0,00	0,00	0,00	645,44
TOTAL	6.057,19	6.057,19					6.057,19

RESUMEN DE PAGOS

PROPUESTO	IMPORTE (Euros)			
	PROPUESTO	FEADER (Eje 2)	MAPA	CAPADR
	6.057,19	5.148,60	594,21	314,38

(1) Superficie declarada admisible ajustada con la superficie comprometida.
(2) Factor de penalización valorando el alcance para el tipo de compromiso.

Puede verificar la integridad de una copia de este documento mediante la lectura del código QR adjunto o mediante el acceso a la dirección <https://ws050.juntadeandalucia.es/verificarFirma> indicando el código de VERIFICACIÓN

FIRMADO POR	JUAN JOSE SOLER GARCIA	FECHA	03/07/2024	
	ROCIO GUIJARRO MILLAN			
VERIFICACIÓN	Pk2jm6MP8Q4FQJJZRRTHBNMQA26B8	PÁGINA	104/3256	



RECINTOS PROPUESTOS

REF.	REFERENCIA SIGPAC	CULTIVO	DESCRIPCIÓN CULTIVO	S/R	G.PAGO	PEND. MEDIA (%)	SUP. DEC. ADMISIBLE (ha)	SUP. COMPROM. (ha)	SUP. AJUSTADA COMPR.(1) (ha)	SUP. CONV. SIGPAC (ha)	SUP. CERTIF. (ha)	SUP. CAMPO (ha)	SUP. CAMPO DETER. CULT. (ha)	SUP. DEC. REDUCIDA (ha)	SUP. PROPUESTA (ha)
170000005143745	18-036-004-00063-003	101194	OLIVAR-LECHIN DE GRANADA	R	429	28,10	0,33	0,33	0,33		0,33			0,33	0,33
170000005143746	18-036-004-00064-001	101194	OLIVAR-LECHIN DE GRANADA	R	429	46,00	0,21	0,21	0,21		0,21			0,21	0,21
170000005143747	18-036-004-00063-002	101194	OLIVAR-LECHIN DE GRANADA	R	429	52,00	0,03	0,03	0,03		0,03			0,03	0,03
170000005143748	18-036-004-00066-001	101194	OLIVAR-LECHIN DE GRANADA	R	429	19,70	0,20	0,20	0,20		0,20			0,20	0,20
170000005143749	18-036-004-00067-002	101194	OLIVAR-LECHIN DE GRANADA	R	429	12,40	0,11	0,11	0,11		0,11			0,11	0,11
170000005143750	18-036-004-00082-002	101194	OLIVAR-LECHIN DE GRANADA	R	429	19,20	0,07	0,07	0,07		0,07			0,07	0,07
170000005143751	18-036-004-00082-003	101194	OLIVAR-LECHIN DE GRANADA	R	429	42,10	0,12	0,12	0,12		0,12			0,12	0,12
170000005143752	18-036-004-00084-002	101194	OLIVAR-LECHIN DE GRANADA	R	429	34,50	0,28	0,28	0,28		0,28			0,28	0,28
170000005143753	18-036-004-00184-010	101003	OLIVAR-ARBEQUINA	S	429	29,70	0,35	0,35	0,35		0,35			0,35	0,35
170000005143754	18-036-004-00184-009	101138	OLIVAR-HOJIBLANCA	S	429	30,30	1,06	1,06	1,06		1,06			1,06	1,06
170000005143755	18-036-004-00185-034	101194	OLIVAR-LECHIN DE GRANADA	S	429	36,20	0,02	0,02	0,02		0,02			0,02	0,02
170000005143756	18-036-004-00185-014	101138	OLIVAR-HOJIBLANCA	S	429	40,80	0,39	0,39	0,39		0,39			0,39	0,39
170000005143757	18-036-004-00190-012	101194	OLIVAR-LECHIN DE GRANADA	S	429	52,50	0,02	0,02	0,02		0,02			0,02	0,02
170000005143760	18-036-004-00190-001	101194	OLIVAR-LECHIN DE GRANADA	S	429	34,00	0,13	0,13	0,13		0,13			0,13	0,13
170000005143761	18-036-004-00190-010	101098	OLIVAR-CORNICABRA	S	429	36,20	0,55	0,55	0,55		0,55			0,55	0,55
170000005143758	18-036-004-00183-003	102000	VIÑEDO VINIFICACIÓN-SIN VARIEDAD	S	431	36,00	0,57	0,57	0,57		0,57			0,57	0,57
170000005143759	18-036-004-00184-003	102000	VIÑEDO VINIFICACIÓN-SIN VARIEDAD	S	431	24,90	0,53	0,51	0,51		0,53			0,51	0,51
170000005143762	18-036-004-00190-006	102000	VIÑEDO VINIFICACIÓN-SIN VARIEDAD	S	431	21,10	0,76	0,76	0,76		0,76			0,76	0,76
170000005143763	18-036-004-00191-004	102000	VIÑEDO VINIFICACIÓN-SIN VARIEDAD	S	431	31,30	0,15	0,15	0,15		0,15			0,15	0,15
170000005143764	18-036-004-00192-002	102000	VIÑEDO VINIFICACIÓN-SIN VARIEDAD	S	431	21,40	0,70	0,70	0,70		0,70			0,70	0,70
-507669	18-036-004-00190-016	218030	HIGUERA-ALBACOR	S	432	28,50	0,13	0,13	0,13		0,13			0,13	0,13
-507162	18-036-004-00185-031	104007	ALMENDROS-COMUNA	S	432	36,30	0,72	0,72	0,72		0,72			0,72	0,72
-507161	18-036-004-00185-013	104007	ALMENDROS-COMUNA	S	432	27,00	0,63	0,63	0,63		0,63			0,63	0,63
-507160	18-036-004-00185-011	104007	ALMENDROS-COMUNA	S	432	40,20	0,04	0,04	0,04		0,04			0,04	0,04
-71108	18-036-004-00082-006	104007	ALMENDROS-COMUNA	S	432	32,20	0,01	0,01	0,01		0,01			0,01	0,01
170000005143772	18-036-004-00183-005	218030	HIGUERA-ALBACOR	S	432	42,60	0,29	0,29	0,29		0,29			0,29	0,29
170000005143784	18-036-004-00184-015	218030	HIGUERA-ALBACOR	S	432	28,80	0,51	0,48	0,48		0,51			0,48	0,48
170000005143786	18-036-004-00084-003	104007	ALMENDROS-COMUNA	S	432	47,30	0,05	0,05	0,05		0,05			0,05	0,05
170000005143788	18-036-004-00082-001	104007	ALMENDROS-COMUNA	S	432	34,50	0,20	0,20	0,20		0,20			0,20	0,20
170000005143789	18-036-004-00192-004	104007	ALMENDROS-COMUNA	S	432	26,40	0,45	0,45	0,45		0,45			0,45	0,45
170000005143790	18-036-004-00194-005	104007	ALMENDROS-COMUNA	S	432	42,50	0,11	0,11	0,11		0,11			0,11	0,11
170000005143791	18-036-004-00194-006	104007	ALMENDROS-COMUNA	S	432	43,10	0,43	0,43	0,43		0,43			0,43	0,43
170000005143792	18-036-004-00077-001	112071	NOGALES-JUPITER	S	432	5,80	0,06	0,06	0,06		0,06			0,06	0,06
170000005143793	18-036-004-00190-004	104007	ALMENDROS-COMUNA	S	432	33,80	0,83	0,83	0,83		0,83			0,83	0,83
170000005143794	18-036-004-00191-001	104007	ALMENDROS-COMUNA	S	432	43,50	0,62	0,62	0,62		0,62			0,62	0,62
170000005143795	18-036-004-00192-001	104007	ALMENDROS-COMUNA	S	432	26,20	0,54	0,54	0,54		0,54			0,54	0,54
170000005143796	18-036-004-00192-006	104007	ALMENDROS-COMUNA	S	432	16,10	0,14	0,14	0,14		0,14			0,14	0,14
170000005143797	18-036-004-00193-001	104007	ALMENDROS-COMUNA	S	432	40,20	0,67	0,67	0,67		0,67			0,67	0,67
170000005143798	18-036-004-00194-004	104007	ALMENDROS-COMUNA	S	432	48,40	0,52	0,52	0,52		0,52			0,52	0,52
170000005143800	18-036-004-00191-007	218030	HIGUERA-ALBACOR	S	432	21,10	0,14	0,14	0,14		0,14			0,14	0,14
170000005143801	18-036-004-00183-008	104007	ALMENDROS-COMUNA	S	432	29,40	0,01	0,01	0,01		0,01			0,01	0,01
170000005143802	18-036-004-00184-004	104007	ALMENDROS-COMUNA	S	432	37,20	0,28	0,28	0,28		0,28			0,28	0,28
170000005143803	18-036-004-00183-004	104007	ALMENDROS-COMUNA	S	432	27,60	0,77	0,74	0,74		0,77			0,74	0,74
170000005143804	18-036-004-00184-022	104007	ALMENDROS-COMUNA	S	432	34,00	2,35	2,29	2,29		2,35			2,29	2,29
170000005143805	18-036-004-00183-007	104007	ALMENDROS-COMUNA	S	432	30,60	0,78	0,78	0,78		0,78			0,78	0,78
170000005143806	18-036-004-00185-002	104007	ALMENDROS-COMUNA	S	432	33,70	1,90	1,90	1,90		1,90			1,90	1,90
170000005143807	18-036-004-00184-016	104007	ALMENDROS-COMUNA	S	432	21,30	0,04	0,04	0,04		0,04			0,04	0,04
170000005143808	18-036-004-00184-006	104007	ALMENDROS-COMUNA	S	432	38,90	5,01	5,01	5,01		5,01			5,01	5,01
170000005143809	18-036-004-00185-028	104007	ALMENDROS-COMUNA	S	432	37,40	0,15	0,15	0,15		0,15			0,15	0,15
170000005143810	18-036-004-00185-018	104007	ALMENDROS-COMUNA	S	432	31,50	0,53	0,53	0,53		0,53			0,53	0,53
170000005143811	18-036-004-00185-008	104007	ALMENDROS-COMUNA	S	432	40,50	0,35	0,35	0,35		0,35			0,35	0,35
170000005143812	18-036-004-00185-007	104007	ALMENDROS-COMUNA	S	432	43,80	0,04	0,04	0,04		0,04			0,04	0,04
170000005143813	18-036-004-00189-002	104007	ALMENDROS-COMUNA	S	432	34,40	0,40	0,40	0,40		0,40			0,40	0,40
170000005143814	18-036-004-00190-003	104007	ALMENDROS-COMUNA	S	432	35,80	0,65	0,65	0,65		0,65			0,65	0,65
170000005143815	18-036-004-00185-030	104007	ALMENDROS-COMUNA	S	432	20,80	0,36	0,36	0,36		0,36			0,36	0,36

INCIDENCIAS

INCIDENCIA DESCRIPCIÓN

- 4272 Verifica que las líneas de declaración de las Solicitudes Únicas no tienen solapes con la capa de Retroactividad Gráfica (ambas de la misma campaña) a nivel de expediente/línea de declaración gráfica de la solicitud.
 Ref:170000005143803 Recinto:18-036-004-00183-0004 Cultivo: - Agregado de la referencia del recinto.:0 Zona de la referencia del recinto.:0 Superficie solapada.:0,03 Id. Incid.:95941360
 Ref:170000005143759 Recinto:18-036-004-00184-00003 Cultivo: - Agregado de la referencia del recinto.:0 Zona de la referencia del recinto.:0 Superficie solapada.:0,02 Id. Incid.:95941358
 Ref:170000005143784 Recinto:18-036-004-00184-00015 Cultivo: - Agregado de la referencia del recinto.:0 Zona de la referencia del recinto.:0 Superficie solapada.:0,03 Id. Incid.:95941359
 Ref:170000005143804 Recinto:18-036-004-00184-00022 Cultivo: - Agregado de la referencia del recinto.:0 Zona de la referencia del recinto.:0 Superficie solapada.:0,02 Id. Incid.:95941361
 Ref:170000005143804 Recinto:18-036-004-00184-00022 Cultivo: - Agregado de la referencia del recinto.:0 Zona de la referencia del

(1) Superficie declarada admisible ajustada con la superficie comprometida.
 (2) Factor de penalización valorando el alcance para el tipo de compromiso.

Puede verificar la integridad de una copia de este documento mediante la lectura del código QR adjunto o mediante el acceso a la dirección https://ws050.juntadeandalucia.es/verificarFirma indicando el código de VERIFICACIÓN					
FIRMADO POR	JUAN JOSE SOLER GARCIA		FECHA		03/07/2024
	ROCIO GUIJARRO MILLAN				
VERIFICACIÓN	Pk2jm6MP8Q4FQJJZRRTHBNMQA26B8		PÁGINA		105/3256



INCIDENCIAS

INCIDENCIA DESCRIPCIÓN

- recinto.:0 Superficie solapada.:0,02 Id. Incid.:95941362
Ref:1700000005143804 Recinto:18-036-004-00184-00022 Cultivo: - Agregado de la referencia del recinto.:0 Zona de la referencia del recinto.:0 Superficie solapada.:0,02 Id. Incid.:95941363
- 8227 Línea de declaración monitorizada en la que no ha habido respuesta por parte del productor y, por tanto, sin Juicio Experto de campo.
Ref:1700000005143726 Recinto:18-036-004-00063-00001 Cultivo:20000 BARBECHO TRADICIONAL-SIN VARIEDAD
- 100421 Recinto declarado por error para una operación de la 6503, que se ha corregido de oficio marcando la operación correcta, de acuerdo con la fecha de inscripción del recinto en la producción ecológica.
Ref:1700000005143750 Recinto:18-036-004-00082-00002 Cultivo:101194 OLIVAR-LECHIN DE GRANADA Regadío
Ref:1700000005143751 Recinto:18-036-004-00082-00003 Cultivo:101194 OLIVAR-LECHIN DE GRANADA Regadío
- 100424 Solicita recinto que no está comprometido para la operación.
Ref:1700000005143726 Recinto:18-036-004-00063-00001 Cultivo:20000 BARBECHO TRADICIONAL-SIN VARIEDAD Regadío
Ref:1700000005143787 Recinto:18-036-004-00068-00001 Cultivo:218030 HIGUERA-ALBACOR Regadío

(1) Superficie declarada admisible ajustada con la superficie comprometida.
(2) Factor de penalización valorando el alcance para el tipo de compromiso.

Puede verificar la integridad de una copia de este documento mediante la lectura del código QR adjunto o mediante el acceso a la dirección <https://ws050.juntadeandalucia.es/verificarFirma> indicando el código de VERIFICACIÓN

FIRMADO POR	JUAN JOSE SOLER GARCIA	FECHA	03/07/2024	
	ROCIO GUIJARRO MILLAN			
VERIFICACIÓN	Pk2jm6MP8Q4FQJJZRRTHBNMQA26B8	PÁGINA	106/3256	



<u>APELLIDOS Y NOMBRE / RAZÓN SOCIAL</u>	<u>NIF</u>	<u>EXPEDIENTE</u>	<u>ANUALIDAD DE PAGO</u>
ALVAREZ AGUILERA RAFAEL	***3337*	1212363	

RESUMEN DE PAGOS

PROPUESTO	<u>IMPORTE (Euros)</u>			
	<u>PROPUESTO</u>	<u>FEADER (Eje 2)</u>	<u>MAPA</u>	<u>CAPADR</u>
	0,00	0,00	0,00	0,00

INCIDENCIAS

INCIDENCIA DESCRIPCIÓN

- 100407 Explotación solicitada no forma parte de ningún organismo de control autorizado para la producción ecológica en Andalucía o fecha de inscripción posterior al plazo establecido (Anexo I. Criterios de Subvencionabilidad. Orden 28 de marzo de 2023).
Explotación:ES18102000023 Especie:CAPRINA
- 100410 Recinto no admisible por pertenecer a una explotación ganadera No admisible (Artículo 10 de la Orden de 28 de marzo de 2023).
Ref:6851822 Recinto:18-104-032-00118-00001 Cultivo:62000 PASTOS PERMANENTES DE 5 O MAS AÑOS-SIN VARIEDAD Secano
Explotación:ES181020023000
- 100411 Recinto no admisible por no estar asociado en SIGGAN a una explotación ganadera admisible (Artículo 10 de la Orden de 28 de marzo de 2023).
Ref:6851822 Recinto:18-104-032-00118-00001 Cultivo:62000 PASTOS PERMANENTES DE 5 O MAS AÑOS-SIN VARIEDAD Secano
- 100420 Expediente que declara recintos pertenecientes al grupo de pago de Pastos que no tiene explotaciones ganaderas válidas para la Operación.
- 100424 Solicita recinto que no está comprometido para la operación.
Ref:6851822 Recinto:18-104-032-00118-00001 Cultivo:62000 PASTOS PERMANENTES DE 5 O MAS AÑOS-SIN VARIEDAD Secano
- 101008 Expediente sin compromisos vigentes.
Operación:6503.2

(1) Superficie declarada admisible ajustada con la superficie comprometida.
(2) Factor de penalización valorando el alcance para el tipo de compromiso.

Puede verificar la integridad de una copia de este documento mediante la lectura del código QR adjunto o mediante el acceso a la dirección https://ws050.juntadeandalucia.es/verificarFirma indicando el código de VERIFICACIÓN				
FIRMADO POR	JUAN JOSE SOLER GARCIA	FECHA	03/07/2024	
	ROCIO GUIJARRO MILLAN			
VERIFICACIÓN	Pk2jm6MP8Q4FQJJZRRTHBNMQA26B8	PÁGINA	107/3256	



<u>APELLIDOS Y NOMBRE / RAZÓN SOCIAL</u>	<u>NIF</u>	<u>EXPEDIENTE</u>	<u>ANUALIDAD DE PAGO</u>
ALVAREZ BALDERAS ANTONIO	****8715*	1262757	

RESUMEN DE PAGOS

	<u>PROPUESTO</u>	<u>IMPORTE (Euros)</u>		
		<u>FEADER (Eje 2)</u>	<u>MAPA</u>	<u>CAPADR</u>
PROPUESTO	0,00	0,00	0,00	0,00

INCIDENCIAS

INCIDENCIA DESCRIPCIÓN

8227	Línea de declaración monitorizada en la que no ha habido respuesta por parte del productor y, por tanto, sin Juicio Experto de campo. Ref:6839170 Recinto:18-096-016-00111-00001 Cultivo:104007 ALMENDROS-COMUNA
100424	Solicita recinto que no está comprometido para la operación. Ref:6839170 Recinto:18-096-016-00111-00001 Cultivo:104007 ALMENDROS-COMUNA Secano Ref:6839164 Recinto:18-096-018-00030-00001 Cultivo:104007 ALMENDROS-COMUNA Secano
101008	Expediente sin compromisos vigentes. Operación:6503.2

(1) Superficie declarada admisible ajustada con la superficie comprometida.
(2) Factor de penalización valorando el alcance para el tipo de compromiso.

Puede verificar la integridad de una copia de este documento mediante la lectura del código QR adjunto o mediante el acceso a la dirección https://ws050.juntadeandalucia.es/verificarFirma indicando el código de VERIFICACIÓN				
FIRMADO POR	JUAN JOSE SOLER GARCIA	FECHA	03/07/2024	
	ROCIO GUIJARRO MILLAN			
VERIFICACIÓN	Pk2jm6MP8Q4FQJJZRRTHBNMQA26B8	PÁGINA	108/3256	



APELLIDOS Y NOMBRE / RAZÓN SOCIAL

ALVAREZ CASTILLO ANGUSTIAS

NIF

****7077*

EXPEDIENTE

1174946

ANUALIDAD DE PAGO

1ª

IMPORTE POR ANUALIDAD

	2023	2024	2025	2026	2027
IMPORTE MÁXIMO SUBVENCIONABLE	16.162,35 €	16.162,35 €	16.162,35 €	16.162,35 €	16.162,35 €
IMPORTE MEDIO DE TRANSFERENCIA (€/ha)	194,26 €	194,26 €	194,26 €	194,26 €	194,26 €

RESUMEN DE UNIDADES

Cód	GRUPO DE PAGO	Sup. Dec. Admisible (ha)	Sup. Comprometida (ha)	Sup. ajustada compromiso (1) (ha)	% sobredec.	Sup. Propuesta (ha)	Importe Declarado	Importe Topado	Importe Propuesto	Importe tras sobredec.
426	HERBÁCEOS	19,95		19,95	0,00	19,95	3.015,84	3.015,84	3.015,84	3.015,84
429	OLIVAR	18,14		18,14	0,00	18,14	4.496,91	4.496,91	4.496,91	4.496,91
432	FRUTALES SECANO	94,56		40,00	0,00	40,00	8.649,60	8.649,60	8.649,60	8.649,60
434	HERBÁCEOS NO ELEGIBLES	5,13		5,11	0,00	5,11	0,00	0,00	0,00	0,00
TOTAL		137,78	83,20	83,20		83,20	16.162,35	16.162,35	16.162,35	16.162,35

APLICACIÓN DE REDUCCIONES Y PENALIZACIONES

GRUPO DE PAGO	Importe Calculado	Importe prereduc.	Criterios de subvencionabilidad y compromisos	Presentación tardía	Omisión declaración	Condicionalidad	IMPORTE (Euros)
							PROPUESTO
FRUTALES SECANO	8.649,60	8.649,60	0,00	0,00	0,00	0,00	8.649,60
HERBÁCEOS	3.015,84	3.015,84	0,00	0,00	0,00	0,00	3.015,84
HERBÁCEOS NO ELEGIBLES	0,00	0,00	0,00	0,00	0,00	0,00	0,00
OLIVAR	4.496,91	4.496,91	0,00	0,00	0,00	0,00	4.496,91
TOTAL	16.162,35	16.162,35					16.162,35

RESUMEN DE PAGOS

PROPUESTO	IMPORTE (Euros)			
	PROPUESTO	FEADER (Eje 2)	MAPA	CAPADR
	16.162,35	13.737,99	1.585,53	838,83

(1) Superficie declarada admisible ajustada con la superficie comprometida.
(2) Factor de penalización valorando el alcance para el tipo de compromiso.

Puede verificar la integridad de una copia de este documento mediante la lectura del código QR adjunto o mediante el acceso a la dirección <https://ws050.juntadeandalucia.es/verificarFirma> indicando el código de VERIFICACIÓN

FIRMADO POR	JUAN JOSE SOLER GARCIA	FECHA	03/07/2024	
	ROCIO GUIJARRO MILLAN			
VERIFICACIÓN	Pk2jm6MP8Q4FQJJZRRTHBNMQA26B8	PÁGINA	109/3256	



RECINTOS PROPUESTOS

REF.	REFERENCIA SIGPAC	CULTIVO	DESCRIPCIÓN CULTIVO	S/R	G.PAGO	PEND. MEDIA (%)	SUP. DEC. ADMISIBLE (ha)	SUP. COMPROM. (ha)	SUP. AJUSTADA COMPR.(1) (ha)	SUP. CONV. SIGPAC (ha)	SUP. CERTIF. (ha)	SUP. CAMPO (ha)	SUP. CAMPO DETER. CULT. (ha)	SUP. DEC. REDUCIDA (ha)	SUP. PROPUESTA (ha)
170000006802151	18-167-026-00237-014	1017	TRIGO BLANDO-ALHAMBRA	S	426	7,20	0,95	0,95	0,95		0,95			0,95	0,95
170000006802152	18-167-026-00237-019	1017	TRIGO BLANDO-ALHAMBRA	S	426	9,50	2,27	2,27	2,27		2,27			2,27	2,27
170000006802158	18-167-026-00225-024	241000	MEZCLA VEZA - AVENA-SIN VARIEDAD	S	426	10,20	6,31	6,31	6,31		6,31			6,31	6,31
170000006802164	18-167-025-00336-013	1017	TRIGO BLANDO-ALHAMBRA	S	426	9,70	0,96	0,96	0,96		0,96			0,96	0,96
170000006802175	18-167-026-00237-020	1017	TRIGO BLANDO-ALHAMBRA	S	426	7,40	0,38	0,38	0,38		0,38			0,38	0,38
170000006802177	18-167-025-00336-011	1017	TRIGO BLANDO-ALHAMBRA	S	426	6,20	0,58	0,58	0,58		0,58			0,58	0,58
170000006802191	18-167-026-00237-009	241000	MEZCLA VEZA - AVENA-SIN VARIEDAD	S	426	6,80	1,15	1,15	1,15		1,15			1,15	1,15
170000006802195	18-167-026-00237-012	1017	TRIGO BLANDO-ALHAMBRA	S	426	11,90	0,92	0,92	0,92		0,92			0,92	0,92
170000006802200	18-167-026-00195-011	1017	TRIGO BLANDO-ALHAMBRA	S	426	21,70	0,81	0,81	0,81		0,81			0,81	0,81
170000006802203	18-167-026-00195-024	1017	TRIGO BLANDO-ALHAMBRA	S	426	20,80	0,54	0,54	0,54		0,54			0,54	0,54
170000006802204	18-167-026-00233-005	1017	TRIGO BLANDO-ALHAMBRA	S	426	8,60	1,07	1,07	1,07		1,07			1,07	1,07
170000006802205	18-167-025-00336-014	241000	MEZCLA VEZA - AVENA-SIN VARIEDAD	S	426	8,40	4,01	4,01	4,01		4,01			4,01	4,01
170000006802184	18-167-026-00202-003	101010	OLIVAR-PICUAL	S	429	7,50	1,49	1,49	1,49		1,49			1,49	1,49
170000006802185	18-167-025-00431-001	101010	OLIVAR-PICUAL	S	429	8,50	4,30	4,30	4,30		4,30			4,30	4,30
170000006802186	18-167-026-00225-022	101010	OLIVAR-PICUAL	S	429	9,30	1,09	1,09	1,09		1,09			1,09	1,09
170000006802197	18-167-026-00225-025	101010	OLIVAR-PICUAL	S	429	8,40	3,39	3,39	3,39		3,39			3,39	3,39
170000006802198	18-167-026-00225-027	101010	OLIVAR-PICUAL	S	429	8,50	7,87	7,87	7,87		7,87			7,87	7,87
-515504	18-167-026-00195-030	104020	ALMENDROS-GUARA	S	432	6,20	12,48	12,48	12,48		12,48			12,48	12,48
-515286	18-167-026-00225-031	104007	ALMENDROS-COMUNA	S	432	15,40	0,53	0,53	0,53		0,53			0,53	0,53
170000006802153	18-167-026-00195-017	104020	ALMENDROS-GUARA	S	432	7,60	17,21	17,21	17,21		17,21			17,21	17,21
170000006802154	18-167-026-00195-025	104020	ALMENDROS-GUARA	S	432	8,60	1,46	1,46	1,46		1,46			1,46	1,46
170000006802155	18-167-026-00195-020	104020	ALMENDROS-GUARA	S	432	7,70	8,69	8,62	8,62		8,69			8,62	8,62
170000006802165	18-167-026-00203-003	104003	ALMENDROS-ANTOÑETA	S	432	13,30	0,02	0,02	0,02		0,02			0,02	0,02
170000006802173	18-167-026-00195-029	104020	ALMENDROS-GUARA	S	432	7,80	0,12	0,12	0,12		0,12			0,12	0,12
170000006802174	18-167-026-00203-002	104003	ALMENDROS-ANTOÑETA	S	432	10,40	0,12	0,12	0,12		0,12			0,12	0,12
170000006802199	18-167-026-00195-027	104020	ALMENDROS-GUARA	S	432	7,60	0,24	0,24	0,24		0,24			0,24	0,24
170000006802209	18-167-026-00210-003	104022	ALMENDROS-LARGUETA	S	432	8,00	0,40	0,40	0,40		0,40			0,40	0,40
170000006802212	18-167-026-00211-001	104007	ALMENDROS-COMUNA	S	432	7,60	0,12	0,12	0,12		0,12			0,12	0,12
170000006802213	18-167-025-00430-001	104022	ALMENDROS-LARGUETA	S	432	6,50	0,64	0,64	0,64		0,64			0,64	0,64
170000006802214	18-167-026-00195-028	104020	ALMENDROS-GUARA	S	432	7,20	11,60	11,60	11,60		11,60			11,60	11,60
170000006802215	18-167-026-00225-026	104024	ALMENDROS-MARCONA	S	432	8,90	10,22	10,02	10,02		10,22			10,02	10,02
170000006802216	18-167-026-00271-001	104020	ALMENDROS-GUARA	S	432	10,00	0,03	0,03	0,03		0,03			0,03	0,03
170000006802218	18-167-026-00225-023	104007	ALMENDROS-COMUNA	S	432	9,80	0,39	0,39	0,39		0,39			0,39	0,39
170000006802219	18-167-026-00195-018	104020	ALMENDROS-GUARA	S	432	5,20	20,20	20,20	20,20		20,20			20,20	20,20
170000006802220	18-167-026-00205-003	104003	ALMENDROS-ANTOÑETA	S	432	12,70	1,07	1,07	1,07		1,07			1,07	1,07
170000006802221	18-167-026-00202-002	104022	ALMENDROS-LARGUETA	S	432	6,00	2,96	2,96	2,96		2,96			2,96	2,96
170000006802222	18-167-025-00424-001	104024	ALMENDROS-MARCONA	S	432	16,30	0,39	0,39	0,39		0,39			0,39	0,39
170000006802223	18-167-026-00195-015	104020	ALMENDROS-GUARA	S	432	7,40	5,67	5,67	5,67		5,67			5,67	5,67
170000006802168	18-167-024-00205-001	20000	BARBECHO TRADICIONAL-SIN VARIEDAD	R	434	2,50	0,25	0,23	0,23		0,25			0,23	0,23
170000006802192	18-167-025-00040-001	20000	BARBECHO TRADICIONAL-SIN VARIEDAD	R	434	2,40	0,19	0,19	0,19		0,19			0,19	0,19
170000006802193	18-167-025-00041-001	20000	BARBECHO TRADICIONAL-SIN VARIEDAD	R	434	2,20	0,21	0,21	0,21		0,21			0,21	0,21
170000006802194	18-167-026-00225-019	20000	BARBECHO TRADICIONAL-SIN VARIEDAD	S	434	6,60	0,91	0,91	0,91		0,91			0,91	0,91
170000006802196	18-167-024-00193-001	20000	BARBECHO TRADICIONAL-SIN VARIEDAD	R	434	3,00	0,56	0,56	0,56		0,56			0,56	0,56
170000006802208	18-167-026-00225-015	20000	BARBECHO TRADICIONAL-SIN VARIEDAD	S	434	9,70	3,01	3,01	3,01		3,01			3,01	3,01

INCIDENCIAS

INCIDENCIA DESCRIPCIÓN

- 4272 Verifica que las líneas de declaración de las Solicitudes Únicas no tienen solapes con la capa de Retroactividad Gráfica (ambas de la misma campaña) a nivel de expediente/línea de declaración gráfica de la solicitud.
 Ref:170000006802168 Recinto:18-167-024-00205-00001 Cultivo: - Agregado de la referencia del recinto.:0 Zona de la referencia del recinto.:0 Superficie solapada.:0,02 Id. Incid.:95941644
 Ref:170000006802155 Recinto:18-167-026-00195-00020 Cultivo: - Agregado de la referencia del recinto.:0 Zona de la referencia del recinto.:0 Superficie solapada.:0,07 Id. Incid.:95941643
 Ref:170000006802215 Recinto:18-167-026-00225-00026 Cultivo: - Agregado de la referencia del recinto.:0 Zona de la referencia del recinto.:0 Superficie solapada.:0,2 Id. Incid.:95941645
- 100424 Solicita recinto que no está comprometido para la operación.
 Ref:170000006802210 Recinto:18-167-026-00207-00001 Cultivo:104020 ALMENDROS-GUARA Regadio
 Ref:170000006802217 Recinto:18-167-026-00209-00001 Cultivo:104020 ALMENDROS-GUARA Regadio

(1) Superficie declarada admisible ajustada con la superficie comprometida.
 (2) Factor de penalización valorando el alcance para el tipo de compromiso.

Puede verificar la integridad de una copia de este documento mediante la lectura del código QR adjunto o mediante el acceso a la dirección https://ws050.juntadeandalucia.es/verificarFirma indicando el código de VERIFICACIÓN					
FIRMADO POR	JUAN JOSE SOLER GARCIA		FECHA		03/07/2024
	ROCIO GUIJARRO MILLAN				
VERIFICACIÓN	Pk2jm6MP8Q4FQJJZRRTHBNBMA26B8		PÁGINA		110/3256



APELLIDOS Y NOMBRE / RAZÓN SOCIAL

ALVAREZ GARCIA FRANCISCO

NIF
***0199*

EXPEDIENTE
1266246

ANUALIDAD DE PAGO
1ª

IMPORTE POR ANUALIDAD

	2023	2024	2025	2026	2027
IMPORTE MÁXIMO SUBVENCIONABLE	660,86 €	660,86 €	660,86 €	660,86 €	660,86 €
IMPORTE MEDIO DE TRANSFERENCIA (€/ha)	349,66 €	349,66 €	349,66 €	349,66 €	349,66 €

RESUMEN DE UNIDADES

Cód	GRUPO DE PAGO	Sup. Dec. Admisible (ha)	Sup. Comprometida (ha)	Sup. ajustada compromiso (1) (ha)	% sobredec.	Sup. Propuesta (ha)	Importe Declarado	Importe Topado	Importe Propuesto	Importe tras sobredec.
433	FRUTALES REGADÍO	1,89		1,89	0,00	1,89	660,86	660,86	660,86	660,86
TOTAL		1,89	1,89	1,89		1,89	660,86	660,86	660,86	660,86

APLICACIÓN DE REDUCCIONES Y PENALIZACIONES

GRUPO DE PAGO	Importe Calculado	Importe prereduc.	Criterios de subvencionabilidad y compromisos	Presentación tardía	Omisión declaración	Condicionalidad	IMPORTE (Euros) PROPUESTO
FRUTALES REGADÍO	660,86	660,86	0,00	0,00	0,00	0,00	660,86
TOTAL	660,86	660,86					660,86

RESUMEN DE PAGOS

	IMPORTE (Euros)		
	PROPUESTO	FEADER (Eje 2)	MAPA
PROPUESTO	660,86	561,73	64,83
			CAPADR 34,30

RECINTOS PROPUESTOS

REF.	REFERENCIA SIGPAC	CULTIVO	DESCRIPCIÓN CULTIVO	S/R	G.PAGO	PEND. MEDIA (%)	SUP. DEC. ADMISIBLE (ha)	SUP. COMPROM. (ha)	SUP. AJUSTADA COMPR.(1) (ha)	SUP. CONV. SIGPAC (ha)	SUP. CERTIE. (ha)	SUP. CAMPO (ha)	SUP. CAMPO DETER. CULT. DECLARADO (ha)	SUP. DEC. REDUCIDA (ha)	SUP. PROPUESTA (ha)
5325880	18-142-015-00076-007	343005	AGUACATE-HASS	R	433	49,50	1,89	1,89	1,89		1,89			1,89	1,89

(1) Superficie declarada admisible ajustada con la superficie comprometida.
(2) Factor de penalización valorando el alcance para el tipo de compromiso.

Puede verificar la integridad de una copia de este documento mediante la lectura del código QR adjunto o mediante el acceso a la dirección <https://ws050.juntadeandalucia.es/verificarFirma> indicando el código de VERIFICACIÓN

FIRMADO POR	JUAN JOSE SOLER GARCIA	FECHA	03/07/2024	
	ROCIO GUIJARRO MILLAN			
VERIFICACIÓN	Pk2jm6MP8Q4FQJJZRRTHBNMQA26B8	PÁGINA	111/3256	



APELLIDOS Y NOMBRE / RAZÓN SOCIAL **NIF** **EXPEDIENTE** **ANUALIDAD DE PAGO**
 ALVAREZ GARCIA JESUS ****9128* 1206529 1ª

IMPORTE POR ANUALIDAD

	2023	2024	2025	2026	2027
IMPORTE MÁXIMO SUBVENCIONABLE	9.916,00 €	9.916,00 €	9.916,00 €	9.916,00 €	9.916,00 €
IMPORTE MEDIO DE TRANSFERENCIA (€/ha)	247,90 €	247,90 €	247,90 €	247,90 €	247,90 €

RESUMEN DE UNIDADES

Cód	GRUPO DE PAGO	Sup. Dec. Admisible (ha)	Sup. Comprometida (ha)	Sup. ajustada compromiso (1) (ha)	% sobredec.	Sup. Propuesta (ha)	Importe Declarado	Importe Topado	Importe Propuesto	Importe tras sobredec.
429	OLIVAR	42,77		40,00	0,00	40,00	9.916,00	9.916,00	9.916,00	9.916,00
TOTAL		42,77	40,00	40,00		40,00	9.916,00	9.916,00	9.916,00	9.916,00

APLICACIÓN DE REDUCCIONES Y PENALIZACIONES

GRUPO DE PAGO	Importe Calculado	Importe prereduc.	Criterios de subvencionabilidad y compromisos	Presentación tardía	Omisión declaración	Condicionality	IMPORTE (Euros) PROPUESTO
OLIVAR	9.916,00	9.916,00	0,00	0,00	0,00	0,00	9.916,00
TOTAL	9.916,00	9.916,00					9.916,00

RESUMEN DE PAGOS

	IMPORTE (Euros)			
	PROPUESTO	FEADER (Eje 2)	MAPA	CAPADR
PROPUESTO	9.916,00	8.428,60	972,76	514,64

(1) Superficie declarada admisible ajustada con la superficie comprometida.
 (2) Factor de penalización valorando el alcance para el tipo de compromiso.

Puede verificar la integridad de una copia de este documento mediante la lectura del código QR adjunto o mediante el acceso a la dirección <https://ws050.juntadeandalucia.es/verificarFirma> indicando el código de VERIFICACIÓN

FIRMADO POR	JUAN JOSE SOLER GARCIA	FECHA	03/07/2024	
	ROCIO GUIJARRO MILLAN			
VERIFICACIÓN	Pk2jm6MP8Q4FQJJZRRTHBNMQA26B8	PÁGINA	112/3256	



RECINTOS PROPUESTOS

REF.	REFERENCIA SIGPAC	CULTIVO	DESCRIPCIÓN CULTIVO	S/R	G.PAGO	PEND. MEDIA (%)	SUP. DEC. ADMISIBLE (ha)	SUP. COMPROM. (ha)	SUP. AJUSTADA COMPR.(1) (ha)	SUP. CONV. SIGPAC (ha)	SUP. CERTIF. (ha)	SUP. CAMPO (ha)	SUP. CAMPO DETER. CULT. DECLARADO (ha)	SUP. DEC. REDUCIDA (ha)	SUP. PROPUESTA (ha)
-505688	18-080-004-00104-087	101010	OLIVAR-PICUAL	R	429	5,40	0,07	0,07	0,07		0,07			0,07	0,07
170000006328245	18-080-004-00209-005	101010	OLIVAR-PICUAL	S	429	19,60	0,63	0,63	0,63		0,63			0,63	0,63
170000006328247	18-080-004-00212-004	101010	OLIVAR-PICUAL	S	429	14,00	0,36	0,36	0,36		0,36			0,36	0,36
170000006328249	18-080-004-00078-002	101010	OLIVAR-PICUAL	R	429	10,30	0,84	0,84	0,84		0,84			0,84	0,84
170000006328252	18-080-004-00104-004	101010	OLIVAR-PICUAL	R	429	15,70	3,22	3,22	3,22		3,22			3,22	3,22
170000006328254	18-080-004-00080-001	101010	OLIVAR-PICUAL	S	429	14,80	4,35	4,35	4,35		4,35			4,35	4,35
170000006328256	18-080-004-00080-023	101010	OLIVAR-PICUAL	S	429	6,70	0,08	0,08	0,08		0,08			0,08	0,08
170000006328257	18-080-004-00209-006	101010	OLIVAR-PICUAL	S	429	25,60	0,35	0,35	0,35		0,35			0,35	0,35
170000006328258	18-080-004-00096-003	101010	OLIVAR-PICUAL	R	429	6,80	0,29	0,29	0,29		0,29			0,29	0,29
170000006328259	18-080-005-00479-001	101010	OLIVAR-PICUAL	R	429	5,60	0,10	0,10	0,10		0,10			0,10	0,10
170000006328260	18-080-004-00110-002	101010	OLIVAR-PICUAL	R	429	15,20	0,34	0,34	0,34		0,34			0,34	0,34
170000006328261	18-080-004-00116-001	101010	OLIVAR-PICUAL	R	429	9,60	0,38	0,38	0,38		0,38			0,38	0,38
170000006328262	18-080-004-00209-001	101010	OLIVAR-PICUAL	S	429	21,60	1,22	1,22	1,22		1,22			1,22	1,22
170000006328263	18-080-004-00119-003	101010	OLIVAR-PICUAL	R	429	10,40	0,34	0,34	0,34		0,34			0,34	0,34
170000006328264	18-080-004-00110-001	101010	OLIVAR-PICUAL	R	429	10,70	1,13	1,13	1,13		1,13			1,13	1,13
170000006328266	18-080-004-00106-004	101010	OLIVAR-PICUAL	S	429	11,10	0,31	0,31	0,31		0,31			0,31	0,31
170000006328267	18-080-004-00119-003	101010	OLIVAR-PICUAL	R	429	12,90	0,02	0,02	0,02		0,02			0,02	0,02
170000006328271	18-080-004-00104-062	101010	OLIVAR-PICUAL	R	429	13,60	0,12	0,12	0,12		0,12			0,12	0,12
170000006328272	18-080-004-00104-038	101010	OLIVAR-PICUAL	R	429	19,00	2,25	2,25	2,25		2,25			2,25	2,25
170000006328274	18-080-004-00104-057	101010	OLIVAR-PICUAL	R	429	19,80	3,11	3,11	3,11		3,11			3,11	3,11
170000006328275	18-080-004-00104-037	101010	OLIVAR-PICUAL	R	429	15,10	0,37	0,37	0,37		0,37			0,37	0,37
170000006328277	18-080-004-00104-041	101010	OLIVAR-PICUAL	R	429	34,50	0,28	0,28	0,28		0,28			0,28	0,28
170000006328279	18-080-004-00106-002	101010	OLIVAR-PICUAL	S	429	7,40	0,58	0,58	0,58		0,58			0,58	0,58
170000006328281	18-080-004-00104-069	101010	OLIVAR-PICUAL	R	429	14,50	0,88	0,88	0,88		0,88			0,88	0,88
170000006328282	18-080-004-00104-035	101010	OLIVAR-PICUAL	R	429	18,80	0,12	0,12	0,12		0,12			0,12	0,12
170000006328286	18-080-004-00104-083	101010	OLIVAR-PICUAL	R	429	9,50	0,06	0,06	0,06		0,06			0,06	0,06
170000006328288	18-080-004-00104-002	101010	OLIVAR-PICUAL	R	429	23,30	0,78	0,78	0,78		0,78			0,78	0,78
170000006328290	18-080-004-00096-002	101010	OLIVAR-PICUAL	R	429	6,10	0,14	0,14	0,14		0,14			0,14	0,14
170000006328291	18-080-004-00104-031	101010	OLIVAR-PICUAL	R	429	28,80	0,02	0,02	0,02		0,02			0,02	0,02
170000006328293	18-080-004-00100-002	101010	OLIVAR-PICUAL	R	429	8,00	1,31	1,31	1,31		1,31			1,31	1,31
170000006328294	18-080-004-00104-032	101010	OLIVAR-PICUAL	R	429	15,90	0,15	0,15	0,15		0,15			0,15	0,15
170000006629743	18-080-004-00025-002	101010	OLIVAR-PICUAL	S	429	18,00	0,42	0,42	0,42		0,42			0,42	0,42
170000006629753	18-080-004-00124-002	101010	OLIVAR-PICUAL	S	429	19,90	0,14	0,14	0,14		0,14			0,14	0,14
170000006629756	18-080-004-00104-039	101010	OLIVAR-PICUAL	R	429	19,30	1,91	1,91	1,91		1,91			1,91	1,91
170000006629761	18-080-004-00104-076	101010	OLIVAR-PICUAL	R	429	17,70	2,69	2,69	2,69		2,69			2,69	2,69
170000006629762	18-080-004-00104-064	101010	OLIVAR-PICUAL	R	429	20,10	0,87	0,87	0,87		0,87			0,87	0,87
170000006629763	18-080-004-00104-084	101010	OLIVAR-PICUAL	R	429	20,00	0,87	0,87	0,87		0,87			0,87	0,87
170000006629764	18-080-004-00104-070	101010	OLIVAR-PICUAL	R	429	17,10	0,18	0,18	0,18		0,18			0,18	0,18
170000006629767	18-080-004-00104-065	101010	OLIVAR-PICUAL	R	429	8,00	0,06	0,06	0,06		0,06			0,06	0,06
170000006629768	18-080-004-00104-040	101010	OLIVAR-PICUAL	R	429	16,90	3,90	3,90	3,90		3,90			3,90	3,90
170000006629771	18-080-004-00104-078	101010	OLIVAR-PICUAL	R	429	17,70	1,06	1,06	1,06		1,06			1,06	1,06
170000006630927	18-080-004-00104-085	101010	OLIVAR-PICUAL	R	429	12,20	1,20	1,20	1,20		1,20			1,20	1,20
170000006630928	18-080-004-00104-067	101010	OLIVAR-PICUAL	R	429	16,50	3,17	3,17	3,17		3,17			3,17	3,17
170000006630929	18-080-004-00104-068	101010	OLIVAR-PICUAL	R	429	20,20	2,10	2,10	2,10		2,10			2,10	2,10

(1) Superficie declarada admisible ajustada con la superficie comprometida.
 (2) Factor de penalización valorando el alcance para el tipo de compromiso.

Puede verificar la integridad de una copia de este documento mediante la lectura del código QR adjunto o mediante el acceso a la dirección https://ws050.juntadeandalucia.es/verificarFirma indicando el código de VERIFICACIÓN				
FIRMADO POR	JUAN JOSE SOLER GARCIA ROCIO GUIJARRO MILLAN		FECHA 03/07/2024	
VERIFICACIÓN	Pk2jm6MP8Q4FQJJZRRTHBNMQA26B8		PÁGINA 113/3256	



APELLIDOS Y NOMBRE / RAZÓN SOCIAL **NIF** **EXPEDIENTE** **ANUALIDAD DE PAGO**
 ALVAREZ MOYANO FRANCISCO DE ASIS ****9204* 1266243 1ª

IMPORTE POR ANUALIDAD

	2023	2024	2025	2026	2027
IMPORTE MÁXIMO SUBVENCIONABLE	1.989,57 €	1.989,57 €	1.989,57 €	1.989,57 €	1.989,57 €
IMPORTE MEDIO DE TRANSFERENCIA (€/ha)	349,66 €	349,66 €	349,66 €	349,66 €	349,66 €

RESUMEN DE UNIDADES

Cód	GRUPO DE PAGO	Sup. Dec. Admisible (ha)	Sup. Comprometida (ha)	Sup. ajustada compromiso (1) (ha)	% sobredec.	Sup. Propuesta (ha)	Importe Declarado	Importe Topado	Importe Propuesto	Importe tras sobredec.
433	FRUTALES REGADÍO	5,69		5,69	0,00	5,69	1.989,57	1.989,57	1.989,57	1.989,57
TOTAL		5,69	5,69	5,69		5,69	1.989,57	1.989,57	1.989,57	1.989,57

APLICACIÓN DE REDUCCIONES Y PENALIZACIONES

GRUPO DE PAGO	Importe Calculado	Importe prerreduc.	Criterios de subvencionabilidad y compromisos	Presentación tardía	Omisión declaración	Condicionalidad	IMPORTE (Euros) PROPUESTO
FRUTALES REGADÍO	1.989,57	1.989,57	0,00	0,00	0,00	0,00	1.989,57
TOTAL	1.989,57	1.989,57					1.989,57

RESUMEN DE PAGOS

	IMPORTE (Euros)			
	PROPUESTO	FEADER (Eje 2)	MAPA	CAPADR
PROPUESTO	1.989,57	1.691,13	195,18	103,26

RECINTOS PROPUESTOS

REF.	REFERENCIA SIGPAC	CULTIVO DESCRIPCIÓN CULTIVO	S/R	G.PAGO	PEND. MEDIA (%)	SUP. DEC. ADMISIBLE (ha)	SUP. COMPROM. (ha)	SUP. AJUSTADA COMPROM. (1) (ha)	SUP. CONV. SIGPAC (ha)	SUP. CERTIE (ha)	SUP. CAMPO (ha)	SUP. CAMPO DETER. CULT. DECLARADO (ha)	SUP. DEC. REDUCIDA (ha)	SUP. PROPUESTA (ha)
5325869	18-142-015-00076-008	343005 AGUACATE-HASS	R	433	44,80	1,61	1,61	1,61		1,61			1,61	1,61
5325871	18-142-015-00076-001	343005 AGUACATE-HASS	R	433	43,80	4,08	4,08	4,08		4,08			4,08	4,08

INCIDENCIAS

INCIDENCIA DESCRIPCIÓN

- 248 Verifica que los recintos declarados con sistema de explotación regadío corresponden realmente a regadío según SIGPAC.
Ref:6879086 Recinto:18-142-015-00076-00002 Cultivo:343005 AGUACATE-HASS Regadío
- 8227 Línea de declaración monitorizada en la que no ha habido respuesta por parte del productor y, por tanto, sin Juicio Experto de campo.
Ref:6879086 Recinto:18-142-015-00076-00002 Cultivo:343005 AGUACATE-HASS
- 100400 Recinto con cultivo, variedad, régimen de explotación o uso Sigpac no compatible con la operación solicitada (Anexo IV.I Cultivos y variedades elegibles para las Intervenciones. Orden de 28 de marzo de 2023).
Ref:6879086 Recinto:18-142-015-00076-00002 Cultivo:343005 AGUACATE-HASS Regadío Uso:IM
- 100402 Recinto solicitado no forma parte de ningún organismo de control autorizado para la producción ecológica en Andalucía o fecha de inscripción posterior al plazo establecido (Anexo I. Criterios de Subvencionabilidad. Orden 28 de marzo de 2023).
Ref:6879086 Recinto:18-142-015-00076-00002 Cultivo:343005 AGUACATE-HASS Regadío
Ref:5325870 Recinto:18-142-015-00076-00003 Cultivo:343005 AGUACATE-HASS Regadío
Ref:5325872 Recinto:18-142-015-00076-00004 Cultivo:343005 AGUACATE-HASS Regadío
Ref:5325868 Recinto:18-142-015-00076-00005 Cultivo:343005 AGUACATE-HASS Regadío
- 100424 Solicita recinto que no está comprometido para la operación.
Ref:6879086 Recinto:18-142-015-00076-00002 Cultivo:343005 AGUACATE-HASS Regadío
Ref:5325870 Recinto:18-142-015-00076-00003 Cultivo:343005 AGUACATE-HASS Regadío
Ref:5325872 Recinto:18-142-015-00076-00004 Cultivo:343005 AGUACATE-HASS Regadío
Ref:5325868 Recinto:18-142-015-00076-00005 Cultivo:343005 AGUACATE-HASS Regadío
- 100426 Recinto con incidencia de uso de regadío cuyo cultivo no es admisible en régimen de secano.
Ref:6879086 Recinto:18-142-015-00076-00002 Cultivo:343005 AGUACATE-HASS Regadío

(1) Superficie declarada admisible ajustada con la superficie comprometida.
 (2) Factor de penalización valorando el alcance para el tipo de compromiso.

Puede verificar la integridad de una copia de este documento mediante la lectura del código QR adjunto o mediante el acceso a la dirección https://ws050.juntadeandalucia.es/verificarFirma indicando el código de VERIFICACIÓN				
FIRMADO POR	JUAN JOSE SOLER GARCIA	FECHA	03/07/2024	
	ROCIO GUIJARRO MILLAN			
VERIFICACIÓN	Pk2jm6MP8Q4FQJJZRRTHBNMQA26B8	PÁGINA	114/3256	



APELLIDOS Y NOMBRE / RAZÓN SOCIAL
ALVAREZ MOYANO JOSE ANTONIO

NIF
****8839*

EXPEDIENTE
1245875

ANUALIDAD DE PAGO
1ª

IMPORTE POR ANUALIDAD

	2023	2024	2025	2026	2027
IMPORTE MÁXIMO SUBVENCIONABLE	1.493,05 €	1.493,05 €	1.493,05 €	1.493,05 €	1.493,05 €
IMPORTE MEDIO DE TRANSFERENCIA (€/ha)	349,66 €	349,66 €	349,66 €	349,66 €	349,66 €

RESUMEN DE UNIDADES

Cód	GRUPO DE PAGO	Sup. Dec. Admisible (ha)	Sup. Comprometida (ha)	Sup. ajustada compromiso (1) (ha)	% sobredec.	Sup. Propuesta (ha)	Importe Declarado	Importe Topado	Importe Propuesto	Importe tras sobredec.
433	FRUTALES REGADÍO	4,27		4,27	0,00	4,27	1.493,05	1.493,05	1.493,05	1.493,05
TOTAL		4,27	4,27	4,27		4,27	1.493,05	1.493,05	1.493,05	1.493,05

APLICACIÓN DE REDUCCIONES Y PENALIZACIONES

GRUPO DE PAGO	Importe Calculado	Importe prereduc.	Criterios de subvencionabilidad y compromisos	Presentación tardía	Omisión declaración	Condicionalidad	IMPORTE (Euros) PROPUESTO
FRUTALES REGADÍO	1.493,05	1.493,05	0,00	0,00	0,00	0,00	1.493,05
TOTAL	1.493,05	1.493,05					1.493,05

RESUMEN DE PAGOS

	IMPORTE (Euros)			
	PROPUESTO	FEADER (Eje 2)	MAPA	CAPADR
PROPUESTO	1.493,05	1.269,09	146,47	77,49

RECINTOS PROPUESTOS

REF.	REFERENCIA SIGPAC	CULTIVO	DESCRIPCIÓN CULTIVO	S/R	G.PAGO	PEND. MEDIA (%)	SUP. DEC. ADMISIBLE (ha)	SUP. COMPROM. (ha)	SUP. AJUSTADA COMPROM. (1) (ha)	SUP. CONV. SIGPAC (ha)	SUP. CERTIE. (ha)	SUP. CAMPO (ha)	SUP. CAMPO DETER. CULT. DECLARADO (ha)	SUP. DEC. REDUCIDA (ha)	SUP. PROPUESTA (ha)
4660781	18-142-015-00085-021	343005	AGUACATE-HASS	R	433	43,60	4,27	4,27	4,27		4,27			4,27	4,27

(1) Superficie declarada admisible ajustada con la superficie comprometida.
(2) Factor de penalización valorando el alcance para el tipo de compromiso.

Puede verificar la integridad de una copia de este documento mediante la lectura del código QR adjunto o mediante el acceso a la dirección https://ws050.juntadeandalucia.es/verificarFirma indicando el código de VERIFICACIÓN					
FIRMADO POR	JUAN JOSE SOLER GARCIA		FECHA		03/07/2024
	ROCIO GUIJARRO MILLAN				
VERIFICACIÓN	Pk2jm6MP8Q4FQJJZRRTHBNMQA26B8		PÁGINA		115/3256



APELLIDOS Y NOMBRE / RAZÓN SOCIAL

ALVAREZ MOYANO MARIA DOLORES

NIF
****7821*

EXPEDIENTE
1266240

ANUALIDAD DE PAGO

1ª

IMPORTE POR ANUALIDAD

	2023	2024	2025	2026	2027
IMPORTE MÁXIMO SUBVENCIONABLE	388,12 €	388,12 €	388,12 €	388,12 €	388,12 €
IMPORTE MEDIO DE TRANSFERENCIA (€/ha)	349,66 €	349,66 €	349,66 €	349,66 €	349,66 €

RESUMEN DE UNIDADES

Cód	GRUPO DE PAGO	Sup. Dec. Admisible (ha)	Sup. Comprometida (ha)	Sup. ajustada compromiso (1) (ha)	% sobredec.	Sup. Propuesta (ha)	Importe Declarado	Importe Topado	Importe Propuesto	Importe tras sobredec.
433	FRUTALES REGADÍO	1,11		1,11	0,00	1,11	388,12	388,12	388,12	388,12
TOTAL		1,11	1,11	1,11		1,11	388,12	388,12	388,12	388,12

APLICACIÓN DE REDUCCIONES Y PENALIZACIONES

GRUPO DE PAGO	Importe Calculado	Importe prereduc.	Criterios de subvencionabilidad y compromisos	Presentación tardía	Omisión declaración	Condicionalidad	IMPORTE (Euros) PROPUESTO
FRUTALES REGADÍO	388,12	388,12	0,00	0,00	0,00	0,00	388,12
TOTAL	388,12	388,12					388,12

RESUMEN DE PAGOS

	IMPORTE (Euros)		
	PROPUESTO	FEADER (Eje 2)	MAPA
PROPUESTO	388,12	329,90	38,07
			CAPADR 20,15

RECINTOS PROPUESTOS

REF.	REFERENCIA SIGPAC	CULTIVO DESCRIPCIÓN CULTIVO	S/R	G.PAGO	PEND. MEDIA (%)	SUP. DEC. ADMISIBLE (ha)	SUP. COMPROM. (ha)	SUP. AJUSTADA COMPR.(1) (ha)	SUP. CONV. SIGPAC (ha)	SUP. CERTIE (ha)	SUP. CAMPO (ha)	SUP. CAMPO DETER. CULT. DECLARADO (ha)	SUP. DEC. REDUCIDA (ha)	SUP. PROPUESTA (ha)
-1149311	18-142-015-00076-006	343005 AGUACATE-HASS	R	433	53,00	1,11	1,11	1,11		1,11			1,11	1,11

(1) Superficie declarada admisible ajustada con la superficie comprometida.

(2) Factor de penalización valorando el alcance para el tipo de compromiso.

Puede verificar la integridad de una copia de este documento mediante la lectura del código QR adjunto o mediante el acceso a la dirección <https://ws050.juntadeandalucia.es/verificarFirma> indicando el código de VERIFICACIÓN

FIRMADO POR	JUAN JOSE SOLER GARCIA	FECHA	03/07/2024	
	ROCIO GUIJARRO MILLAN			
VERIFICACIÓN	Pk2jm6MP8Q4FQJJZRRTHBNMQA26B8	PÁGINA	116/3256	



APELLIDOS Y NOMBRE / RAZÓN SOCIAL

ALVAREZ MOYANO MARIA TERESA

NIF
***2728*

EXPEDIENTE
1266252

ANUALIDAD DE PAGO

1ª

IMPORTE POR ANUALIDAD

	2023	2024	2025	2026	2027
IMPORTE MÁXIMO SUBVENCIONABLE	409,10 €	409,10 €	409,10 €	409,10 €	409,10 €
IMPORTE MEDIO DE TRANSFERENCIA (€/ha)	349,66 €	349,66 €	349,66 €	349,66 €	349,66 €

RESUMEN DE UNIDADES

Cód	GRUPO DE PAGO	Sup. Dec. Admisible (ha)	Sup. Comprometida (ha)	Sup. ajustada compromiso (1) (ha)	% sobredec.	Sup. Propuesta (ha)	Importe Declarado	Importe Topado	Importe Propuesto	Importe tras sobredec.
433	FRUTALES REGADÍO	1,17		1,17	0,00	1,17	409,10	409,10	409,10	409,10
TOTAL		1,17	1,17	1,17		1,17	409,10	409,10	409,10	409,10

APLICACIÓN DE REDUCCIONES Y PENALIZACIONES

GRUPO DE PAGO	Importe Calculado	Importe prereduc.	Criterios de subvencionabilidad y compromisos	Presentación tardía	Omisión declaración	Condicionalidad	IMPORTE (Euros) PROPUESTO
FRUTALES REGADÍO	409,10	409,10	0,00	0,00	0,00	0,00	409,10
TOTAL	409,10	409,10					409,10

RESUMEN DE PAGOS

	IMPORTE (Euros)		
	PROPUESTO	FEADER (Eje 2)	MAPA
PROPUESTO	409,10	347,74	40,13
			CAPADR 21,23

RECINTOS PROPUESTOS

REF.	REFERENCIA SIGPAC	CULTIVO DESCRIPCIÓN CULTIVO	S/R	G.PAGO	PEND. MEDIA (%)	SUP. DEC. ADMISIBLE (ha)	SUP. COMPROM. (ha)	SUP. AJUSTADA COMPR.(1) (ha)	SUP. CONV. SIGPAC (ha)	SUP. CERTIE. (ha)	SUP. CAMPO (ha)	SUP. CAMPO DETER. CULT. DECLARADO (ha)	SUP. DEC. REDUCIDA (ha)	SUP. PROPUESTA (ha)
5325886	18-142-015-00076-006	343005 AGUACATE-HASS	R	433	53,00	1,17	1,17	1,17		1,18			1,17	1,17

(1) Superficie declarada admisible ajustada con la superficie comprometida.

(2) Factor de penalización valorando el alcance para el tipo de compromiso.

Puede verificar la integridad de una copia de este documento mediante la lectura del código QR adjunto o mediante el acceso a la dirección <https://ws050.juntadeandalucia.es/verificarFirma> indicando el código de VERIFICACIÓN

FIRMADO POR	JUAN JOSE SOLER GARCIA	FECHA	03/07/2024	
	ROCIO GUIJARRO MILLAN			
VERIFICACIÓN	Pk2jm6MP8Q4FQJJZRRTHBNMQA26B8	PÁGINA	117/3256	



APELLIDOS Y NOMBRE / RAZÓN SOCIAL **NIF** **EXPEDIENTE** **ANUALIDAD DE PAGO**
 ALVAREZ SANCHEZ JESUS ****9687* 1206403 1ª

IMPORTE POR ANUALIDAD

	2023	2024	2025	2026	2027
IMPORTE MÁXIMO SUBVENCIONABLE	247,90 €	247,90 €	247,90 €	247,90 €	247,90 €
IMPORTE MEDIO DE TRANSFERENCIA (€/ha)	247,90 €	247,90 €	247,90 €	247,90 €	247,90 €

RESUMEN DE UNIDADES

Cód	GRUPO DE PAGO	Sup. Dec. Admisible (ha)	Sup. Comprometida (ha)	Sup. ajustada compromiso (1) (ha)	% sobredec.	Sup. Propuesta (ha)	Importe Declarado	Importe Topado	Importe Propuesto	Importe tras sobredec.
429	OLIVAR	1,00		1,00	0,00	1,00	247,90	247,90	247,90	247,90
TOTAL		1,00	1,00	1,00		1,00	247,90	247,90	247,90	247,90

APLICACIÓN DE REDUCCIONES Y PENALIZACIONES

GRUPO DE PAGO	Importe Calculado	Importe prereduc.	Criterios de subvencionabilidad y compromisos	Presentación tardía	Omisión declaración	Condicionalidad	IMPORTE (Euros) PROPUESTO
OLIVAR	247,90	247,90	0,00	0,00	0,00	0,00	247,90
TOTAL	247,90	247,90					247,90

RESUMEN DE PAGOS

	IMPORTE (Euros)			
	PROPUESTO	FEADER (Eje 2)	MAPA	CAPADR
PROPUESTO	247,90	210,72	24,32	12,86

RECINTOS PROPUESTOS

REF.	REFERENCIA SIGPAC	CULTIVO	DESCRIPCIÓN CULTIVO	S/R	G.PAGO	PEND. MEDIA (%)	SUP. DEC. ADMISIBLE (ha)	SUP. COMPROM. (ha)	SUP. AJUSTADA COMPROM. (1) (ha)	SUP. CONV. SIGPAC (ha)	SUP. CERTIE. (ha)	SUP. CAMPO (ha)	SUP. CAMPO DETER. CULT. DECLARADO (ha)	SUP. DEC. REDUCIDA (ha)	SUP. PROPUESTA (ha)
1700000006629759	18-080-004-00094-001	101010	OLIVAR-PICUAL	R	429	8,30	0,49	0,49	0,49		0,49			0,49	0,49
1700000006629760	18-080-004-00096-003	101010	OLIVAR-PICUAL	R	429	6,80	0,51	0,51	0,51		0,51			0,51	0,51

(1) Superficie declarada admisible ajustada con la superficie comprometida.
 (2) Factor de penalización valorando el alcance para el tipo de compromiso.

Puede verificar la integridad de una copia de este documento mediante la lectura del código QR adjunto o mediante el acceso a la dirección https://ws050.juntadeandalucia.es/verificarFirma indicando el código de VERIFICACIÓN					
FIRMADO POR	JUAN JOSE SOLER GARCIA		FECHA		03/07/2024
	ROCIO GUIJARRO MILLAN				
VERIFICACIÓN	Pk2jm6MP8Q4FQJJZRRTHBNMQA26B8		PÁGINA		118/3256



APELLIDOS Y NOMBRE / RAZÓN SOCIAL

ALVAREZ SORIA RUFINO

NIF
****1336*

EXPEDIENTE
1150411

ANUALIDAD DE PAGO

1ª

IMPORTE POR ANUALIDAD

	2023	2024	2025	2026	2027
IMPORTE MÁXIMO SUBVENCIONABLE	4.948,21 €	4.948,21 €	4.948,21 €	4.948,21 €	4.948,21 €
IMPORTE MEDIO DE TRANSFERENCIA (€/ha)	286,35 €	286,35 €	286,35 €	286,35 €	286,35 €

RESUMEN DE UNIDADES

Cód	GRUPO DE PAGO	Sup. Dec. Admisible (ha)	Sup. Comprometida (ha)	Sup. ajustada compromiso (I) (ha)	% sobredec.	Sup. Propuesta (ha)	Importe Declarado	Importe Topado	Importe Propuesto	Importe tras sobredec.
429	OLIVAR	10,75		10,75	0,00	10,75	2.664,93	2.664,93	2.664,93	2.664,93
433	FRUTALES REGADÍO	6,53		6,53	0,00	6,53	2.283,28	2.283,28	2.283,28	2.283,28
TOTAL		17,28	17,28	17,28		17,28	4.948,21	4.948,21	4.948,21	4.948,21

APLICACIÓN DE REDUCCIONES Y PENALIZACIONES

GRUPO DE PAGO	Importe Calculado	Importe prereduc.	Criterios de subvencionabilidad y compromisos			Omisión declaración	Condicionalidad	IMPORTE (Euros)	
			Presentación tardía	Presentación	Presentación			PROPUESTO	PROPUESTO
FRUTALES REGADÍO	2.283,28	2.283,28	0,00	0,00	0,00	2,00	0,00	2.237,61	
OLIVAR	2.664,93	2.664,93	0,00	0,00	0,00	2,00	0,00	2.611,63	
TOTAL	4.948,21	4.948,21						4.849,24	

RESUMEN DE PAGOS

PROPUESTO	IMPORTE (Euros)			
	PROPUESTO	FEADER (Eje 2)	MAPA	CAPADR
PROPUESTO	4.849,24	4.121,86	475,71	251,67

RECINTOS PROPUESTOS

REF.	REFERENCIA SIGPAC	CULTIVO DESCRIPCIÓN CULTIVO	S/R G.PAGO	PEND. MEDIA (%)	SUP. DEC. ADMISIBLE (ha)	SUP. COMPROM. (ha)	SUP. AJUSTADA COMPR.(I) (ha)	SUP. CONV. SIGPAC (ha)	SUP. CERTIF. (ha)	SUP. CAMPO (ha)	SUP. CAMPO DETER. CULT. DECLARADO (ha)	SUP. DEC. REDUCIDA (ha)	SUP. PROPUESTA (ha)
-1508652	18-080-006-00167-021	101010 OLIVAR-PICUAL	R 429	14,20	0,08	0,08	0,08	0,08	0,08	0,08	0,08	0,08	0,08
-1508651	18-080-006-00167-004	101010 OLIVAR-PICUAL	R 429	18,20	0,22	0,22	0,22	0,22	0,22	0,22	0,22	0,22	0,22
-1508650	18-080-006-00167-004	101010 OLIVAR-PICUAL	R 429	18,20	0,83	0,83	0,83	0,83	0,83	0,83	0,83	0,83	0,83
-1508649	18-080-006-00167-001	101010 OLIVAR-PICUAL	R 429	12,80	0,24	0,24	0,24	0,24	0,24	0,24	0,24	0,24	0,24
-568883	18-080-006-00167-032	101010 OLIVAR-PICUAL	R 429	24,90	0,12	0,12	0,12	0,12	0,12	0,12	0,12	0,12	0,12
1700000005556466	18-080-006-00168-003	101010 OLIVAR-PICUAL	S 429	13,20	0,01	0,01	0,01	0,01	0,01	0,01	0,01	0,01	0,01
1700000005556467	18-091-068-00003-001	101010 OLIVAR-PICUAL	R 429	11,70	0,53	0,53	0,53	0,53	0,53	0,53	0,53	0,53	0,53
1700000005556468	18-080-006-00167-010	101010 OLIVAR-PICUAL	R 429	10,30	0,06	0,06	0,06	0,06	0,06	0,06	0,06	0,06	0,06
1700000005556509	18-080-006-00167-009	101010 OLIVAR-PICUAL	R 429	3,80	0,16	0,16	0,16	0,16	0,16	0,16	0,16	0,16	0,16
1700000005556510	18-080-006-00166-007	101010 OLIVAR-PICUAL	R 429	25,30	0,07	0,07	0,07	0,07	0,07	0,07	0,07	0,07	0,07
1700000005556527	18-080-006-00166-008	101010 OLIVAR-PICUAL	R 429	12,30	3,98	3,98	3,98	3,98	3,98	3,98	3,98	3,98	3,98
1700000005556528	18-080-006-00166-009	101010 OLIVAR-PICUAL	R 429	22,00	0,72	0,72	0,72	0,72	0,72	0,72	0,72	0,72	0,72
1700000005556529	18-080-006-00166-019	101010 OLIVAR-PICUAL	R 429	5,90	2,65	2,65	2,65	2,65	2,65	2,65	2,65	2,65	2,65
1700000005556530	18-080-006-00166-020	101010 OLIVAR-PICUAL	R 429	12,60	0,46	0,46	0,46	0,46	0,46	0,46	0,46	0,46	0,46
1700000005556535	18-080-006-00167-021	101010 OLIVAR-PICUAL	R 429	14,20	0,11	0,11	0,11	0,11	0,11	0,11	0,11	0,11	0,11
1700000005556540	18-080-006-00167-001	101010 OLIVAR-PICUAL	R 429	12,80	0,51	0,51	0,51	0,51	0,51	0,51	0,51	0,51	0,51
-568882	18-080-006-00167-031	104007 ALMENDROS-COMUNA	R 433	6,20	0,01	0,01	0,01	0,01	0,01	0,01	0,01	0,01	0,01
1700000005556537	18-080-006-00167-024	104020 ALMENDROS-GUARA	R 433	15,40	0,05	0,05	0,05	0,05	0,05	0,05	0,05	0,05	0,05
1700000005556539	18-080-006-00167-002	104020 ALMENDROS-GUARA	R 433	10,70	6,47	6,47	6,47	6,47	6,47	6,47	6,47	6,47	6,47

INCIDENCIAS

INCIDENCIA DESCRIPCIÓN

256 Solicitud con recintos no declarados en campaña actual con una reducción por omisión de superficie superior al 3%
CÓDIGO PARA EL PORCENTAJE DE REDUCCIÓN POR OMISIÓN QUE CORRESPONDE A LA SOLICITUD:2

(1) Superficie declarada admisible ajustada con la superficie comprometida.
(2) Factor de penalización valorando el alcance para el tipo de compromiso.

Puede verificar la integridad de una copia de este documento mediante la lectura del código QR adjunto o mediante el acceso a la dirección https://ws050.juntadeandalucia.es/verificarFirma indicando el código de VERIFICACIÓN					
FIRMADO POR	JUAN JOSE SOLER GARCIA		FECHA		03/07/2024
	ROCIO GUIJARRO MILLAN				
VERIFICACIÓN	Pk2jm6MP8Q4FQJJZRRTHBNMQA26B8		PÁGINA		119/3256



<u>APELLIDOS Y NOMBRE / RAZÓN SOCIAL</u>	<u>NIF</u>	<u>EXPEDIENTE</u>	<u>ANUALIDAD DE PAGO</u>
AL-YANNA ORGANIC AGRICULTURE SL	***9598*	1260595	1ª

IMPORTE POR ANUALIDAD

	2023	2024	2025	2026	2027
IMPORTE MÁXIMO SUBVENCIONABLE	2.302,96 €	2.302,96 €	2.302,96 €	2.302,96 €	2.302,96 €
IMPORTE MEDIO DE TRANSFERENCIA (€/ha)	216,24 €	216,24 €	216,24 €	216,24 €	216,24 €

RESUMEN DE UNIDADES

Cód	GRUPO DE PAGO	Sup. Dec. Admisible (ha)	Sup. Comprometida (ha)	Sup. ajustada compromiso (1) (ha)	% sobredec.	Sup. Propuesta (ha)	Importe Declarado	Importe Topado	Importe Propuesto	Importe tras sobredec.
432	FRUTALES SECANO	10,65		10,65	0,00	10,65	2.302,96	2.302,96	2.302,96	2.302,96
TOTAL		10,65	10,65	10,65		10,65	2.302,96	2.302,96	2.302,96	2.302,96

APLICACIÓN DE REDUCCIONES Y PENALIZACIONES

GRUPO DE PAGO	Importe Calculado	Importe prereduc.	Importe subvencionabilidad y compromisos	Presentación tardía	Omisión declaración	Condicionalidad	IMPORTE (Euros) PROPUESTO
FRUTALES SECANO	2.302,96	2.302,96	0,00	0,00	0,00	0,00	2.302,96
TOTAL	2.302,96	2.302,96					2.302,96

RESUMEN DE PAGOS

	IMPORTE (Euros)			
	PROPUESTO	FEADER (Eje 2)	MAPA	CAPADR
PROPUESTO	2.302,96	1.957,52	225,92	119,52

RECINTOS PROPUESTOS

REF.	REFERENCIA SIGPAC	CULTIVO	DESCRIPCIÓN CULTIVO	S/R	G.PAGO	PEND. MEDIA (%)	SUP. DEC. ADMISIBLE (ha)	SUP. COMPROM. (ha)	SUP. AJUSTADA COMPROM. (1) (ha)	SUP. CONV. SIGPAC (ha)	SUP. CERTIE (ha)	SUP. CAMPO (ha)	SUP. CAMPO DETER. CULT. DECLARADO (ha)	SUP. DEC. REDUCIDA (ha)	SUP. PROPUESTA (ha)
-1506250	18-045-008-00339-005	104024	ALMENDROS-MARCONA	S	432	32,30	0,37	0,37	0,37		0,37			0,37	0,37
1700000006842771	18-045-008-00018-016	104024	ALMENDROS-MARCONA	S	432	33,10	0,79	0,79	0,79		0,79			0,79	0,79
1700000006842772	18-045-008-00018-004	104024	ALMENDROS-MARCONA	S	432	57,90	1,24	1,24	1,24		1,24			1,24	1,24
1700000006842773	18-045-008-00018-006	104024	ALMENDROS-MARCONA	S	432	45,20	3,71	3,71	3,71		3,71			3,71	3,71
1700000006842774	18-045-008-00123-011	104024	ALMENDROS-MARCONA	S	432	36,00	2,27	2,27	2,27		2,27			2,27	2,27
1700000006842775	18-045-008-00123-012	104024	ALMENDROS-MARCONA	S	432	46,80	0,39	0,39	0,39		0,39			0,39	0,39
1700000006842776	18-045-008-00123-015	104024	ALMENDROS-MARCONA	S	432	47,70	0,10	0,10	0,10		0,10			0,10	0,10
1700000006842777	18-045-008-00194-002	104024	ALMENDROS-MARCONA	S	432	29,40	1,78	1,78	1,78		1,78			1,78	1,78

INCIDENCIAS

INCIDENCIA DESCRIPCIÓN

- 100422 Recinto declarado por error para una operación de la 6503, que se ha corregido de oficio desmarcando la operación incorrecta, de acuerdo con la fecha de inscripción del recinto en la producción ecológica.
 Ref:1700000006842772 Recinto:18-045-008-00018-00004 Cultivo:104024 ALMENDROS-MARCONA Secano
 Ref:1700000006842773 Recinto:18-045-008-00018-00006 Cultivo:104024 ALMENDROS-MARCONA Secano
 Ref:1700000006842771 Recinto:18-045-008-00018-00016 Cultivo:104024 ALMENDROS-MARCONA Secano
 Ref:1700000006842774 Recinto:18-045-008-00123-00011 Cultivo:104024 ALMENDROS-MARCONA Secano
 Ref:1700000006842775 Recinto:18-045-008-00123-00012 Cultivo:104024 ALMENDROS-MARCONA Secano
 Ref:1700000006842776 Recinto:18-045-008-00123-00015 Cultivo:104024 ALMENDROS-MARCONA Secano
 Ref:1700000006842777 Recinto:18-045-008-00194-00002 Cultivo:104024 ALMENDROS-MARCONA Secano
 Ref:-1506250 Recinto:18-045-008-00339-00005 Cultivo:104024 ALMENDROS-MARCONA Secano

(1) Superficie declarada admisible ajustada con la superficie comprometida.
 (2) Factor de penalización valorando el alcance para el tipo de compromiso.

Puede verificar la integridad de una copia de este documento mediante la lectura del código QR adjunto o mediante el acceso a la dirección https://ws050.juntadeandalucia.es/verificarFirma indicando el código de VERIFICACIÓN				
FIRMADO POR	JUAN JOSE SOLER GARCIA	FECHA	03/07/2024	
	ROCIO GUIJARRO MILLAN			
VERIFICACIÓN	Pk2jm6MP8Q4FQJJZRRTHBNMQA26B8	PÁGINA	120/3256	



APELLIDOS Y NOMBRE / RAZÓN SOCIAL

AMURRIO BRIGIDO TRINIDAD

NIF
****0021*

EXPEDIENTE
1167141

ANUALIDAD DE PAGO
1ª

IMPORTE POR ANUALIDAD

	2023	2024	2025	2026	2027
IMPORTE MÁXIMO SUBVENCIONABLE	2.229,43 €	2.229,43 €	2.229,43 €	2.229,43 €	2.229,43 €
IMPORTE MEDIO DE TRANSFERENCIA (€/ha)	216,24 €	216,24 €	216,24 €	216,24 €	216,24 €

RESUMEN DE UNIDADES

Cód	GRUPO DE PAGO	Sup. Dec. Admisible (ha)	Sup. Comprometida (ha)	Sup. ajustada compromiso (I) (ha)	% sobredec.	Sup. Propuesta (ha)	Importe Declarado	Importe Topado	Importe Propuesto	Importe tras sobredec.
432	FRUTALES SECANO	10,31		10,31	0,00	10,31	2.229,43	2.229,43	2.229,43	2.229,43
TOTAL		10,31	10,31	10,31		10,31	2.229,43	2.229,43	2.229,43	2.229,43

APLICACIÓN DE REDUCCIONES Y PENALIZACIONES

GRUPO DE PAGO	Importe Calculado	Importe prereduc.	Criterios de subvencionabilidad y compromisos	Presentación tardía	Omisión declaración	Condicionalidad	IMPORTE (Euros) PROPUESTO
FRUTALES SECANO	2.229,43	2.229,43	0,00	0,00	0,00	0,00	2.229,43
TOTAL	2.229,43	2.229,43					2.229,43

RESUMEN DE PAGOS

	IMPORTE (Euros)			
	PROPUESTO	FEADER (Eje 2)	MAPA	CAPADR
PROPUESTO	2.229,43	1.895,02	218,71	115,70

RECINTOS PROPUESTOS

REF.	REFERENCIA SIGPAC	CULTIVO	DESCRIPCIÓN CULTIVO	S/R	G.PAGO	PEND. MEDIA (%)	SUP. DEC. ADMISIBLE (ha)	SUP. COMPROM. (ha)	SUP. AJUSTADA COMPR.(I) (ha)	SUP. CONV. SIGPAC (ha)	SUP. CERTIE. (ha)	SUP. CAMPO (ha)	SUP. CAMPO DETER. CULT. DECLARADO (ha)	SUP. DEC. REDUCIDA (ha)	SUP. PROPUESTA (ha)
1700000005636321	18-167-018-00042-001	104014	ALMENDROS-FERRAGNES	S	432	9,00	1,68	1,68	1,68		1,68			1,68	1,68
1700000005636322	18-167-020-00146-007	104014	ALMENDROS-FERRAGNES	S	432	11,00	7,13	7,13	7,13		7,13			7,13	7,13
1700000005636323	18-167-020-00146-005	104014	ALMENDROS-FERRAGNES	S	432	19,30	0,65	0,65	0,65		0,65			0,65	0,65
1700000005636324	18-167-020-00146-006	104014	ALMENDROS-FERRAGNES	S	432	10,20	0,85	0,85	0,85		0,85			0,85	0,85

(1) Superficie declarada admisible ajustada con la superficie comprometida.
(2) Factor de penalización valorando el alcance para el tipo de compromiso.

Puede verificar la integridad de una copia de este documento mediante la lectura del código QR adjunto o mediante el acceso a la dirección <https://ws050.juntadeandalucia.es/verificarFirma> indicando el código de VERIFICACIÓN

FIRMADO POR	JUAN JOSE SOLER GARCIA	FECHA	03/07/2024	
	ROCIO GUIJARRO MILLAN			
VERIFICACIÓN	Pk2jm6MP8Q4FQJJZRRTHBNMQA26B8	PÁGINA	121/3256	



APELLIDOS Y NOMBRE / RAZÓN SOCIAL
ANDRES BEDMAR ANTONIO

NIF
***3797*

EXPEDIENTE
1136607

ANUALIDAD DE PAGO

RESUMEN DE PAGOS

	PROPUESTO	IMPORTE (Euros)		
		FEADER (Eje 2)	MAPA	CAPADR
PROPUESTO	0,00	0,00	0,00	0,00

INCIDENCIAS

INCIDENCIA DESCRIPCIÓN

- 100424 Solicita recinto que no está comprometido para la operación.
Ref:5476531 Recinto:18-047-010-00432-00001 Cultivo:104090 ALMENDROS-FILIPO CEO Secano
- 101008 Expediente sin compromisos vigentes.
Operación:6503.2

(1) Superficie declarada admisible ajustada con la superficie comprometida.
(2) Factor de penalización valorando el alcance para el tipo de compromiso.

Puede verificar la integridad de una copia de este documento mediante la lectura del código QR adjunto o mediante el acceso a la dirección <https://ws050.juntadeandalucia.es/verificarFirma> indicando el código de VERIFICACIÓN

FIRMADO POR	JUAN JOSE SOLER GARCIA	FECHA	03/07/2024	
	ROCIO GUIJARRO MILLAN			
VERIFICACIÓN	Pk2jm6MP8Q4FQJJZRRTHBNMQA26B8	PÁGINA	122/3256	



APELLIDOS Y NOMBRE / RAZÓN SOCIAL **NIF** **EXPEDIENTE** **ANUALIDAD DE PAGO**
 ANDRES MASEGOSA PEDRO ****7187* 1074293 1ª

IMPORTE POR ANUALIDAD

	2023	2024	2025	2026	2027
IMPORTE MÁXIMO SUBVENCIONABLE	11.760,75 €	11.760,75 €	11.760,75 €	11.760,75 €	11.760,75 €
IMPORTE MEDIO DE TRANSFERENCIA (€/ha)	223,80 €	223,80 €	223,80 €	223,80 €	223,80 €

RESUMEN DE UNIDADES

Cód	GRUPO DE PAGO	Sup. Dec. Admisible (ha)	Sup. Comprometida (ha)	Sup. ajustada compromiso (1) (ha)	% sobredec.	Sup. Propuesta (ha)	Importe Declarado	Importe Topado	Importe Propuesto	Importe tras sobredec.
429	OLIVAR	12,55		12,55	0,00	12,55	3.111,15	3.111,15	3.111,15	3.111,15
432	FRUTALES SECANO	44,02		40,00	0,00	40,00	8.649,60	8.649,60	8.649,60	8.649,60
TOTAL		56,57	52,55	52,55		52,55	11.760,75	11.760,75	11.760,75	11.760,75

APLICACIÓN DE REDUCCIONES Y PENALIZACIONES

GRUPO DE PAGO	Importe Calculado	Importe prereduc.	Criterios de subvencionabilidad y compromisos	Presentación tardía	Omisión declaración	Condicionalidad	IMPORTE (Euros)
							PROPUESTO
FRUTALES SECANO	8.649,60	8.649,60	0,00	0,00	0,00	0,00	8.649,60
OLIVAR	3.111,15	3.111,15	0,00	0,00	0,00	0,00	3.111,15
TOTAL	11.760,75	11.760,75					11.760,75

RESUMEN DE PAGOS

PROPUESTO	IMPORTE (Euros)			
	PROPUESTO	FEADER (Eje 2)	MAPA	CAPADR
PROPUESTO	11.760,75	9.996,64	1.153,73	610,38

(1) Superficie declarada admisible ajustada con la superficie comprometida.
 (2) Factor de penalización valorando el alcance para el tipo de compromiso.

Puede verificar la integridad de una copia de este documento mediante la lectura del código QR adjunto o mediante el acceso a la dirección <https://ws050.juntadeandalucia.es/verificarFirma> indicando el código de VERIFICACIÓN

FIRMADO POR	JUAN JOSE SOLER GARCIA	FECHA	03/07/2024	
	ROCIO GUIJARRO MILLAN			
VERIFICACIÓN	Pk2jm6MP8Q4FQJJZRRTHBNMQA26B8	PÁGINA	123/3256	



RECINTOS PROPUESTOS

REF.	REFERENCIA SIGPAC	CULTIVO	DESCRIPCIÓN CULTIVO	S/R	G.PAGO	PEND. MEDIA (%)	SUP. DEC. ADMISIBLE (ha)	SUP. COMPROM. (ha)	SUP. AJUSTADA COMPR.(1) (ha)	SUP. CONV. SIGPAC (ha)	SUP. CERTIF. (ha)	SUP. CAMPO (ha)	SUP. CAMPO DETER. CULT. DECLARADO (ha)	SUP. DEC. REDUCIDA (ha)	SUP. PROPUESTA (ha)
-55373	18-054-002-00479-001	101010	OLIVAR-PICUAL	S	429	37,90	0,59	0,59	0,59		0,59			0,59	0,59
-55370	18-054-002-00478-001	101010	OLIVAR-PICUAL	S	429	42,60	0,66	0,66	0,66		0,66			0,66	0,66
-55368	18-054-002-00411-001	101010	OLIVAR-PICUAL	S	429	35,70	0,70	0,70	0,70		0,70			0,70	0,70
-55364	18-047-014-00803-002	101010	OLIVAR-PICUAL	S	429	14,20	1,23	1,23	1,23		1,23			1,23	1,23
1700000004891099	18-047-014-00793-001	101010	OLIVAR-PICUAL	S	429	25,20	1,30	1,30	1,30		1,30			1,30	1,30
1700000004891100	18-047-014-00801-001	101010	OLIVAR-PICUAL	S	429	23,40	1,87	1,87	1,87		1,87			1,87	1,87
1700000004891101	18-047-014-00804-001	101010	OLIVAR-PICUAL	S	429	19,90	1,40	1,40	1,40		1,40			1,40	1,40
1700000004891102	18-047-014-00570-003	101010	OLIVAR-PICUAL	S	429	5,00	3,56	3,56	3,56		3,56			3,56	3,56
1700000004891103	18-047-015-00441-001	101010	OLIVAR-PICUAL	S	429	15,30	1,24	1,24	1,24		1,24			1,24	1,24
-56035	18-054-004-00069-001	104020	ALMENDROS-GUARA	S	432	5,90	8,88	8,88	8,88		8,88			8,88	8,88
-55488	18-054-005-00700-001	104020	ALMENDROS-LARGUETA	S	432	3,30	1,90	1,90	1,90		1,90			1,90	1,90
-55424	18-054-004-00064-001	104020	ALMENDROS-GUARA	S	432	8,10	7,53	7,53	7,53		7,53			7,53	7,53
1700000004891106	18-054-005-00053-001	104031	ALMENDROS-PENTACEBAS CSIC	S	432	1,40	0,42	0,42	0,42		0,42			0,42	0,42
1700000004891107	18-054-005-00082-001	104031	ALMENDROS-PENTACEBAS CSIC	S	432	2,00	0,29	0,29	0,29		0,29			0,29	0,29
1700000004891109	18-047-008-00118-001	104020	ALMENDROS-GUARA	S	432	2,20	1,28	1,28	1,28		1,28			1,28	1,28
1700000004891110	18-047-015-00431-001	104020	ALMENDROS-GUARA	S	432	7,50	2,77	2,77	2,77		2,77			2,77	2,77
1700000004891111	18-054-004-00077-001	104007	ALMENDROS-COMUNA	S	432	15,30	0,41	0,41	0,41		0,41			0,41	0,41
1700000004891112	18-054-005-00033-001	104022	ALMENDROS-LARGUETA	S	432	17,00	0,33	0,33	0,33		0,33			0,33	0,33
1700000004891113	18-054-005-00688-001	104022	ALMENDROS-LARGUETA	S	432	7,50	0,69	0,69	0,69		0,69			0,69	0,69
1700000004891114	18-054-005-00732-001	104020	ALMENDROS-GUARA	S	432	7,30	1,26	1,26	1,26		1,26			1,26	1,26
1700000004891115	18-054-002-00455-002	104014	ALMENDROS-FERRAGNES	S	432	9,10	0,33	0,33	0,33		0,33			0,33	0,33
1700000004891116	18-047-015-00814-001	104020	ALMENDROS-GUARA	S	432	5,50	0,36	0,36	0,36		0,36			0,36	0,36
1700000004891117	18-054-002-00473-004	104014	ALMENDROS-FERRAGNES	S	432	19,60	0,59	0,59	0,59		0,59			0,59	0,59
1700000004891118	18-054-002-00473-005	104014	ALMENDROS-FERRAGNES	S	432	17,60	0,67	0,67	0,67		0,67			0,67	0,67
1700000004891119	18-054-005-00881-001	104014	ALMENDROS-FERRAGNES	S	432	8,40	1,93	1,93	1,93		1,93			1,93	1,93
1700000004891120	18-054-005-00767-001	104014	ALMENDROS-FERRAGNES	S	432	7,50	2,82	2,82	2,82		2,82			2,82	2,82
1700000004891121	18-054-005-00888-001	104014	ALMENDROS-FERRAGNES	S	432	6,20	1,52	1,52	1,52		1,52			1,52	1,52
1700000004891122	18-054-005-00751-001	104020	ALMENDROS-GUARA	S	432	11,50	0,54	0,54	0,54		0,54			0,54	0,54
1700000004891123	18-054-005-00741-001	104020	ALMENDROS-GUARA	S	432	4,90	0,94	0,94	0,94		0,94			0,94	0,94
1700000004891125	18-054-005-00758-001	104020	ALMENDROS-GUARA	S	432	6,20	1,30	1,30	1,30		1,30			1,30	1,30
1700000004891126	18-047-015-00714-002	104020	ALMENDROS-GUARA	S	432	11,80	1,38	1,38	1,38		1,38			1,38	1,38
1700000004891127	18-047-015-00702-002	104020	ALMENDROS-GUARA	S	432	13,90	1,01	1,01	1,01		1,01			1,01	1,01
1700000004891128	18-047-015-00812-001	104020	ALMENDROS-GUARA	S	432	7,60	1,09	1,09	1,09		1,09			1,09	1,09
1700000004891129	18-047-015-00743-002	104020	ALMENDROS-GUARA	S	432	8,00	2,08	2,08	2,08		2,08			2,08	2,08
1700000004891130	18-047-014-00804-002	104020	ALMENDROS-GUARA	S	432	20,00	0,48	0,48	0,48		0,48			0,48	0,48
1700000004891131	18-047-014-00613-002	104020	ALMENDROS-GUARA	S	432	14,60	0,25	0,25	0,25		0,25			0,25	0,25
1700000004891132	18-047-015-00424-002	104020	ALMENDROS-GUARA	S	432	10,90	0,15	0,15	0,15		0,15			0,15	0,15
1700000004891133	18-047-014-00804-003	104020	ALMENDROS-GUARA	S	432	11,10	0,82	0,82	0,82		0,82			0,82	0,82

INCIDENCIAS

INCIDENCIA DESCRIPCIÓN

- 8227 Línea de declaración monitorizada en la que no ha habido respuesta por parte del productor y, por tanto, sin Juicio Experto de campo. Ref:1700000004891105 Recinto:18-054-002-00473-00006 Cultivo:20000 BARBECHO TRADICIONAL-SIN VARIEDAD
- 100424 Solicita recinto que no está comprometido para la operación. Ref:1700000004891105 Recinto:18-054-002-00473-00006 Cultivo:20000 BARBECHO TRADICIONAL-SIN VARIEDAD Secano

(1) Superficie declarada admisible ajustada con la superficie comprometida.
 (2) Factor de penalización valorando el alcance para el tipo de compromiso.

Puede verificar la integridad de una copia de este documento mediante la lectura del código QR adjunto o mediante el acceso a la dirección https://ws050.juntadeandalucia.es/verificarFirma indicando el código de VERIFICACIÓN					
FIRMADO POR	JUAN JOSE SOLER GARCIA		FECHA		03/07/2024
	ROCIO GUIJARRO MILLAN				
VERIFICACIÓN	Pk2jm6MP8Q4FQJJZRRTHBNMQA26B8		PÁGINA		124/3256



APELLIDOS Y NOMBRE / RAZÓN SOCIAL

ANDUJAR SANCHEZ ANTONIO

NIF
****6961*

EXPEDIENTE
1084415

ANUALIDAD DE PAGO

1ª

IMPORTE POR ANUALIDAD

	2023	2024	2025	2026	2027
IMPORTE MÁXIMO SUBVENCIONABLE	2.648,94 €	2.648,94 €	2.648,94 €	2.648,94 €	2.648,94 €
IMPORTE MEDIO DE TRANSFERENCIA (€/ha)	216,24 €	216,24 €	216,24 €	216,24 €	216,24 €

RESUMEN DE UNIDADES

Cód	GRUPO DE PAGO	Sup. Dec. Admisible (ha)	Sup. Comprometida (ha)	Sup. ajustada compromiso (I) (ha)	% sobredec.	Sup. Propuesta (ha)	Importe Declarado	Importe Topado	Importe Propuesto	Importe tras sobredec.
432	FRUTALES SECANO	12,25		12,25	0,00	12,25	2.648,94	2.648,94	2.648,94	2.648,94
TOTAL		12,25	12,25	12,25		12,25	2.648,94	2.648,94	2.648,94	2.648,94

APLICACIÓN DE REDUCCIONES Y PENALIZACIONES

GRUPO DE PAGO	Importe Calculado	Importe prereduc.	Criterios de subvencionabilidad y compromisos	Presentación tardía	Omisión declaración	Condicionalidad	IMPORTE (Euros) PROPUESTO
FRUTALES SECANO	2.648,94	2.648,94	0,00	0,00	0,00	0,00	2.648,94
TOTAL	2.648,94	2.648,94					2.648,94

RESUMEN DE PAGOS

	IMPORTE (Euros)			
	PROPUESTO	FEADER (Eje 2)	MAPA	CAPADR
PROPUESTO	2.648,94	2.251,60	259,86	137,48

RECINTOS PROPUESTOS

REF.	REFERENCIA SIGPAC	CULTIVO	DESCRIPCIÓN CULTIVO	S/R	G.PAGO	PEND. MEDIA (%)	SUP. DEC. ADMISIBLE (ha)	SUP. COMPROM. (ha)	SUP. AJUSTADA COMPR.(I) (ha)	SUP. CONV. SIGPAC (ha)	SUP. CERTIE. (ha)	SUP. CAMPO (ha)	SUP. CAMPO DETER. CULT. DECLARADO (ha)	SUP. DEC. REDUCIDA (ha)	SUP. PROPUESTA (ha)
1700000006046270	18-087-002-00020-001	104007	ALMENDROS-COMUNA	S	432	5,30	0,65	0,65	0,65		0,65			0,65	0,65
1700000006046271	18-087-002-00022-001	104007	ALMENDROS-COMUNA	S	432	11,00	0,06	0,06	0,06		0,06			0,06	0,06
1700000006046272	18-087-002-00089-001	104007	ALMENDROS-COMUNA	S	432	6,30	1,86	1,86	1,86		1,86			1,86	1,86
1700000006046273	18-087-015-00044-001	104007	ALMENDROS-COMUNA	S	432	9,10	6,48	6,48	6,48		6,48			6,48	6,48
1700000006046274	18-087-015-00079-001	104007	ALMENDROS-COMUNA	S	432	8,70	3,20	3,20	3,20		3,20			3,20	3,20

(1) Superficie declarada admisible ajustada con la superficie comprometida.
(2) Factor de penalización valorando el alcance para el tipo de compromiso.

Puede verificar la integridad de una copia de este documento mediante la lectura del código QR adjunto o mediante el acceso a la dirección <https://ws050.juntadeandalucia.es/verificarFirma> indicando el código de VERIFICACIÓN

FIRMADO POR	JUAN JOSE SOLER GARCIA	FECHA	03/07/2024	
	ROCIO GUIJARRO MILLAN			
VERIFICACIÓN	Pk2jm6MP8Q4FQJJZRRTHBNMQA26B8	PÁGINA	125/3256	



APELLIDOS Y NOMBRE / RAZÓN SOCIAL

NIF ****0959* **EXPEDIENTE** 1269152 **ANUALIDAD DE PAGO** 1ª

IMPORTES POR ANUALIDAD

	2023	2024	2025	2026	2027
IMPORTE MÁXIMO SUBVENCIONABLE	1.176,35 €	1.176,35 €	1.176,35 €	1.176,35 €	1.176,35 €
IMPORTE MEDIO DE TRANSFERENCIA (€/ha)	216,24 €	216,24 €	216,24 €	216,24 €	216,24 €

RESUMEN DE UNIDADES

Cód	GRUPO DE PAGO	Sup. Dec. Admisible (ha)	Sup. Comprometida (ha)	Sup. ajustada compromiso (I) (ha)	% sobredec.	Sup. Propuesta (ha)	Importe Declarado	Importe Topado	Importe Propuesto	Importe tras sobredec.
432	FRUTALES SECANO	5,44		5,44	0,00	5,44	1.176,35	1.176,35	1.176,35	1.176,35
TOTAL		5,44	5,44	5,44		5,44	1.176,35	1.176,35	1.176,35	1.176,35

APLICACIÓN DE REDUCCIONES Y PENALIZACIONES

GRUPO DE PAGO	Importe Calculado	Importe prereduc.	Criterios de subvencionabilidad y compromisos	Presentación tardía	Omisión declaración	Condicionality	IMPORTE (Euros) PROPUESTO
FRUTALES SECANO	1.176,35	1.176,35	0,00	0,00	0,00	0,00	1.176,35
TOTAL	1.176,35	1.176,35					1.176,35

RESUMEN DE PAGOS

	IMPORTE (Euros)			
	PROPUESTO	FEADER (Eje 2)	MAPA	CAPADR
PROPUESTO	1.176,35	999,90	115,40	61,05

RECINTOS PROPUESTOS

REF.	REFERENCIA SIGPAC	CULTIVO	DESCRIPCIÓN CULTIVO	S/R	G.PAGO	PEND. MEDIA (%)	SUP. DEC. ADMISIBLE (ha)	SUP. COMPROM. (ha)	SUP. AJUSTADA COMPR.(I) (ha)	SUP. CONV. SIGPAC (ha)	SUP. CERTIE. (ha)	SUP. CAMPO (ha)	SUP. CAMPO DETER. CULT. DECLARADO (ha)	SUP. DEC. REDUCIDA (ha)	SUP. PROPUESTA (ha)
-1310837	18-087-006-00115-005	104007	ALMENDROS-COMUNA	S	432	10,10	0,03	0,03	0,03		0,03			0,03	0,03
-1310836	18-087-006-00112-001	104007	ALMENDROS-COMUNA	S	432	11,30	4,87	4,87	4,87		4,88			4,87	4,87
5502613	18-087-006-00111-001	104007	ALMENDROS-COMUNA	S	432	10,00	0,54	0,54	0,54		0,57			0,54	0,54

(1) Superficie declarada admisible ajustada con la superficie comprometida.
 (2) Factor de penalización valorando el alcance para el tipo de compromiso.

Puede verificar la integridad de una copia de este documento mediante la lectura del código QR adjunto o mediante el acceso a la dirección <https://ws050.juntadeandalucia.es/verificarFirma> indicando el código de VERIFICACIÓN

FIRMADO POR	JUAN JOSE SOLER GARCIA	FECHA	03/07/2024	
	ROCIO GUIJARRO MILLAN			
VERIFICACIÓN	Pk2jm6MP8Q4FQJJZRRTHBNMQA26B8	PÁGINA	126/3256	



<u>APELLIDOS Y NOMBRE / RAZÓN SOCIAL</u>	<u>NIF</u>	<u>EXPEDIENTE</u>	<u>ANUALIDAD DE PAGO</u>
ANTEQUERA FLORES JUAN ANTONIO	***7014*	1276382	

RESUMEN DE PAGOS

	<u>PROPUESTO</u>	<u>IMPORTE (Euros)</u>		
		<u>FEADER (Eje 2)</u>	<u>MAPA</u>	<u>CAPADR</u>
PROPUESTO	0,00	0,00	0,00	0,00

INCIDENCIAS

INCIDENCIA DESCRIPCIÓN

3790	Recinto declarado inactivo Ref:-1511862 Recinto:18-007-014-00367-00002 Cultivo: -
100421	Recinto declarado por error para una operación de la 6503, que se ha corregido de oficio marcando la operación correcta, de acuerdo con la fecha de inscripción del recinto en la producción ecológica. Ref:-1511862 Recinto:18-007-014-00367-00002 Cultivo:163000 CALABACÍN-SIN VARIEDAD Regadío
100424	Solicita recinto que no está comprometido para la operación. Ref:-1511862 Recinto:18-007-014-00367-00002 Cultivo:163000 CALABACÍN-SIN VARIEDAD Regadío
101008	Expediente sin compromisos vigentes. Operación:6503.2

(1) Superficie declarada admisible ajustada con la superficie comprometida.
(2) Factor de penalización valorando el alcance para el tipo de compromiso.

Puede verificar la integridad de una copia de este documento mediante la lectura del código QR adjunto o mediante el acceso a la dirección https://ws050.juntadeandalucia.es/verificarFirma indicando el código de VERIFICACIÓN				
FIRMADO POR	JUAN JOSE SOLER GARCIA	FECHA	03/07/2024	
	ROCIO GUIJARRO MILLAN			
VERIFICACIÓN	Pk2jm6MP8Q4FQJJZRRTHBNMQA26B8	PÁGINA	127/3256	



APELLIDOS Y NOMBRE / RAZÓN SOCIAL

ANTEQUERA MORON JUSE

NIF

****1063*

EXPEDIENTE

1028371

ANUALIDAD DE PAGO

1ª

IMPORTES POR ANUALIDAD

	2023	2024	2025	2026	2027
IMPORTE MÁXIMO SUBVENCIONABLE	3.043,62 €	3.043,62 €	3.043,62 €	3.043,62 €	3.043,62 €
IMPORTE MEDIO DE TRANSFERENCIA (€/ha)	218,65 €	218,65 €	218,65 €	218,65 €	218,65 €

RESUMEN DE UNIDADES

Cód	GRUPO DE PAGO	Sup. Dec. Admisible (ha)	Sup. Comprometida (ha)	Sup. ajustada compromiso (1) (ha)	% sobredec.	Sup. Propuesta (ha)	Importe Declarado	Importe Topado	Importe Propuesto	Importe tras sobredec.
429	OLIVAR	1,06		1,06	0,00	1,06	262,77	262,77	262,77	262,77
432	FRUTALES SECANO	12,87		12,86	0,00	12,86	2.780,85	2.780,85	2.780,85	2.780,85
TOTAL		13,93	13,92	13,92		13,92	3.043,62	3.043,62	3.043,62	3.043,62

APLICACIÓN DE REDUCCIONES Y PENALIZACIONES

GRUPO DE PAGO	Importe Calculado	Importe prereduc.	Criterios de subvencionabilidad y compromisos	Presentación tardía	Omisión declaración	Condicionalidad	IMPORTE (Euros) PROPUESTO
FRUTALES SECANO	2.780,85	2.780,85	0,00	0,00	0,00	0,00	2.780,85
OLIVAR	262,77	262,77	0,00	0,00	0,00	0,00	262,77
TOTAL	3.043,62	3.043,62					3.043,62

RESUMEN DE PAGOS

	IMPORTE (Euros)			
	PROPUESTO	FEADER (Eje 2)	MAPA	CAPADR
PROPUESTO	3.043,62	2.587,07	298,58	157,97

RECINTOS PROPUESTOS

REF.	REFERENCIA SIGPAC	CULTIVO DESCRIPCIÓN CULTIVO	S/R G.PAGO	PEND. MEDIA (%)	SUP. DEC. ADMISIBLE (ha)	SUP. COMPROM. (ha)	SUP. AJUSTADA COMPR.(1) (ha)	SUP. CONV. SIGPAC (ha)	SUP. CERTIF. (ha)	SUP. CAMPO (ha)	SUP. CAMPO DETER. CULT. DECLARADO (ha)	SUP. DEC. REDUCIDA (ha)	SUP. PROPUESTA (ha)
5317921	18-122-004-00076-001	101194 OLIVAR-LECHIN DE GRANADA	S	429	42,30	0,09	0,09	0,09	0,09	0,09	0,09	0,09	0,09
5317924	18-122-004-00088-001	101194 OLIVAR-LECHIN DE GRANADA	S	429	30,40	0,02	0,02	0,02	0,02	0,02	0,02	0,02	0,02
170000006790967	18-036-009-00329-002	101194 OLIVAR-LECHIN DE GRANADA	S	429	34,30	0,06	0,06	0,06	0,06	0,06	0,06	0,06	0,06
170000006790968	18-036-009-00379-008	101194 OLIVAR-LECHIN DE GRANADA	S	429	10,80	0,32	0,32	0,32	0,32	0,32	0,32	0,32	0,32
170000006790969	18-122-004-00033-003	101194 OLIVAR-LECHIN DE GRANADA	S	429	30,50	0,06	0,06	0,06	0,06	0,06	0,06	0,06	0,06
170000006790970	18-122-004-00033-009	101194 OLIVAR-LECHIN DE GRANADA	S	429	42,80	0,14	0,14	0,14	0,14	0,14	0,14	0,14	0,14
170000006790971	18-122-004-00068-002	101194 OLIVAR-LECHIN DE GRANADA	S	429	26,30	0,37	0,37	0,37	0,37	0,37	0,37	0,37	0,37
4090167	18-036-009-00403-001	104007 ALMENDROS-COMUNA	S	432	36,60	0,16	0,16	0,16	0,16	0,16	0,16	0,16	0,16
170000006790972	18-036-008-00025-003	104007 ALMENDROS-COMUNA	S	432	35,50	1,41	1,41	1,41	1,53	1,41	1,41	1,41	1,41
170000006790973	18-045-009-00009-001	104007 ALMENDROS-COMUNA	S	432	28,40	0,39	0,39	0,39	0,39	0,39	0,39	0,39	0,39
170000006790974	18-122-003-00345-001	104007 ALMENDROS-COMUNA	S	432	44,00	0,07	0,07	0,07	0,07	0,07	0,07	0,07	0,07
170000006790975	18-122-004-00035-003	104007 ALMENDROS-COMUNA	S	432	40,70	0,65	0,65	0,65	0,65	0,65	0,65	0,65	0,65
170000006790976	18-122-004-00036-002	104007 ALMENDROS-COMUNA	S	432	34,90	0,65	0,65	0,65	0,65	0,65	0,65	0,65	0,65
170000006790977	18-122-004-00016-034	104007 ALMENDROS-COMUNA	S	432	50,80	0,77	0,76	0,76	0,77	0,77	0,76	0,76	0,76
170000006790978	18-122-004-00035-002	104007 ALMENDROS-COMUNA	S	432	40,40	0,03	0,03	0,03	0,03	0,03	0,03	0,03	0,03
170000006790979	18-122-004-00026-001	104007 ALMENDROS-COMUNA	S	432	52,10	1,22	1,22	1,22	1,54	1,22	1,22	1,22	1,22
170000006790980	18-122-004-00016-035	104007 ALMENDROS-COMUNA	S	432	47,10	0,31	0,31	0,31	0,31	0,31	0,31	0,31	0,31
170000006790981	18-122-004-00016-011	104007 ALMENDROS-COMUNA	S	432	39,00	1,26	1,26	1,26	1,32	1,26	1,26	1,26	1,26
170000006790982	18-122-004-00016-037	104007 ALMENDROS-COMUNA	S	432	49,40	0,15	0,15	0,15	0,29	0,15	0,15	0,15	0,15
170000006790984	18-122-004-00016-036	104007 ALMENDROS-COMUNA	S	432	39,40	1,07	1,07	1,07	1,07	1,07	1,07	1,07	1,07
170000006790985	18-122-004-00033-002	104007 ALMENDROS-COMUNA	S	432	43,80	0,40	0,40	0,40	0,40	0,40	0,40	0,40	0,40
170000006790986	18-045-009-00010-001	104007 ALMENDROS-COMUNA	S	432	33,20	0,81	0,81	0,81	0,81	0,81	0,81	0,81	0,81
170000006790987	18-122-004-00036-003	104007 ALMENDROS-COMUNA	S	432	47,20	0,15	0,15	0,15	0,15	0,15	0,15	0,15	0,15
170000006790989	18-045-009-00007-002	104007 ALMENDROS-COMUNA	S	432	28,80	0,20	0,20	0,20	0,20	0,20	0,20	0,20	0,20
170000006790990	18-045-009-00008-002	104007 ALMENDROS-COMUNA	S	432	34,00	0,16	0,16	0,16	0,16	0,16	0,16	0,16	0,16
170000006790991	18-036-009-00379-002	104024 ALMENDROS-MARCONA	S	432	19,10	1,11	1,11	1,11	1,11	1,11	1,11	1,11	1,11
170000006790992	18-045-009-00007-001	104007 ALMENDROS-COMUNA	S	432	37,00	0,55	0,55	0,55	0,55	0,55	0,55	0,55	0,55
170000006790993	18-036-008-00044-002	104007 ALMENDROS-COMUNA	S	432	30,10	1,09	1,09	1,09	1,09	1,09	1,09	1,09	1,09
170000006790994	18-036-008-00025-004	104007 ALMENDROS-COMUNA	S	432	54,70	0,26	0,26	0,26	0,45	0,26	0,26	0,26	0,26

(1) Superficie declarada admisible ajustada con la superficie comprometida.
 (2) Factor de penalización valorando el alcance para el tipo de compromiso.

Puede verificar la integridad de una copia de este documento mediante la lectura del código QR adjunto o mediante el acceso a la dirección <https://ws050.juntadeandalucia.es/verificarFirma> indicando el código de VERIFICACIÓN

FIRMADO POR	JUAN JOSE SOLER GARCIA	FECHA	03/07/2024	
	ROCIO GUIJARRO MILLAN			
VERIFICACIÓN	Pk2jm6MP8Q4FQJJZRRTHBNBMA26B8	PÁGINA	128/3256	



INCIDENCIAS

INCIDENCIA DESCRIPCIÓN

219 Superficie declarada sobre un mismo recinto, en un mismo expediente, mayor que la superficie total del recinto SIGPAC.
Ref:1700000006790977 Recinto:18-122-004-00016-00034 Cultivo:104007 ALMENDROS-COMUNA Secano Suma de superficies declaradas para este recinto por el solicitante (Áreas):77 Superficie SIGPAC total para el recinto (Áreas):76 Exceso de superficie declarada (Hectáreas):0,01

(1) Superficie declarada admisible ajustada con la superficie comprometida.
(2) Factor de penalización valorando el alcance para el tipo de compromiso.

Puede verificar la integridad de una copia de este documento mediante la lectura del código QR adjunto o mediante el acceso a la dirección <https://ws050.juntadeandalucia.es/verificarFirma> indicando el código de VERIFICACIÓN

FIRMADO POR	JUAN JOSE SOLER GARCIA	FECHA	03/07/2024	
	ROCIO GUIJARRO MILLAN			
VERIFICACIÓN	Pk2jm6MP8Q4FQJJRRTHBNMQA26B8	PÁGINA	129/3256	



APELLIDOS Y NOMBRE / RAZÓN SOCIAL ANTONIO RUIVIEJO GUTIERREZ Y OTRA C.B.
NIF ****6135*
EXPEDIENTE 1177063
ANUALIDAD DE PAGO 1ª

IMPORTE POR ANUALIDAD

	2023	2024	2025	2026	2027
IMPORTE MÁXIMO SUBVENCIONABLE	7.300,66 €	7.300,66 €	7.300,66 €	7.300,66 €	7.300,66 €
IMPORTE MEDIO DE TRANSFERENCIA (€/ha)	247,90 €	247,90 €	247,90 €	247,90 €	247,90 €

RESUMEN DE UNIDADES

Cód	GRUPO DE PAGO	Sup. Dec. Admisible (ha)	Sup. Comprometida (ha)	Sup. ajustada compromiso (1) (ha)	% sobredec.	Sup. Propuesta (ha)	Importe Declarado	Importe Topado	Importe Propuesto	Importe tras sobredec.
429	OLIVAR	29,45		29,45	0,00	29,45	7.300,66	7.300,66	7.300,66	7.300,66
TOTAL		29,45	29,45	29,45		29,45	7.300,66	7.300,66	7.300,66	7.300,66

APLICACIÓN DE REDUCCIONES Y PENALIZACIONES

GRUPO DE PAGO	Importe Calculado	Importe prereduc.	Criterios de subvencionabilidad y compromisos	Presentación tardía	Omisión declaración	Condicionabilidad	IMPORTE (Euros) PROPUESTO
OLIVAR	7.300,66	7.300,66	0,00	0,00	0,00	5,00	6.935,63
TOTAL	7.300,66	7.300,66					6.935,63

RESUMEN DE PAGOS

	IMPORTE (Euros)			
	PROPUESTO	FEADER (Eje 2)	MAPA	CAPADR
PROPUESTO	6.935,63	5.895,29	680,39	359,95

RECINTOS PROPUESTOS

REF.	REFERENCIA SIGPAC	CULTIVO	DESCRIPCIÓN CULTIVO	S/R	G.PAGO	PEND. MEDIA (%)	SUP. DEC. ADMISIBLE (ha)	SUP. COMPROM. (ha)	SUP. AJUSTADA COMPR.(1) (ha)	SUP. CONV. SIGPAC (ha)	SUP. CERTIE. (ha)	SUP. CAMPO (ha)	SUP. CAMPO DETER. CULT. DECLARADO (ha)	SUP. DEC. REDUCIDA (ha)	SUP. PROPUESTA (ha)
4682541	18-014-025-00173-007	101003	OLIVAR-ARBEQUINA	S	429	7,00	29,45	29,45	29,45		29,45			29,45	29,45

INCIDENCIAS

INCIDENCIA DESCRIPCIÓN

101007 Expediente afectado por condicionabilidad (art. 32 de Orden 28 marzo 2023)
 Porcentaje Reducción:5

(1) Superficie declarada admisible ajustada con la superficie comprometida.
 (2) Factor de penalización valorando el alcance para el tipo de compromiso.

Puede verificar la integridad de una copia de este documento mediante la lectura del código QR adjunto o mediante el acceso a la dirección https://ws050.juntadeandalucia.es/verificarFirma indicando el código de VERIFICACIÓN				
FIRMADO POR	JUAN JOSE SOLER GARCIA	FECHA	03/07/2024	
	ROCIO GUIJARRO MILLAN			
VERIFICACIÓN	Pk2jm6MP8Q4FQJJZRRTHBNMQA26B8	PÁGINA	130/3256	



<u>APELLIDOS Y NOMBRE / RAZÓN SOCIAL</u>	<u>NIF</u>	<u>EXPEDIENTE</u>	<u>ANUALIDAD DE PAGO</u>
ARAGON MARTIN SANTIAGO	****8991*	1203839	

RESUMEN DE PAGOS


	<u>IMPORTE (Euros)</u>			
	<u>PROPUESTO</u>	<u>FEADER (Eje 2)</u>	<u>MAPA</u>	<u>CAPADR</u>
PROPUESTO	0,00	0,00	0,00	0,00

INCIDENCIAS

INCIDENCIA DESCRIPCIÓN

- 100407 Explotación solicitada no forma parte de ningún organismo de control autorizado para la producción ecológica en Andalucía o fecha de inscripción posterior al plazo establecido (Anexo I. Criterios de Subvencionabilidad. Orden 28 de marzo de 2023).
Explotación:ES180130023000 Especie:OVINA
- 100410 Recinto no admisible por pertenecer a una explotación ganadera No admisible (Artículo 10 de la Orden de 28 de marzo de 2023).
Ref:6935368 Recinto:18-014-900-99000-99001 Cultivo:62000 PASTOS PERMANENTES DE 5 O MAS AÑOS-SIN VARIEDAD Secano
Explotación:ES180130023000
- 100420 Expediente que declara recintos pertenecientes al grupo de pago de Pastos que no tiene explotaciones ganaderas válidas para la Operación.
- 100424 Solicita recinto que no está comprometido para la operación.
Ref:6935368 Recinto:18-014-900-99000-99001 Cultivo:62000 PASTOS PERMANENTES DE 5 O MAS AÑOS-SIN VARIEDAD Secano
- 101008 Expediente sin compromisos vigentes.
Operación:6503.2

(1) Superficie declarada admisible ajustada con la superficie comprometida.
(2) Factor de penalización valorando el alcance para el tipo de compromiso.

Puede verificar la integridad de una copia de este documento mediante la lectura del código QR adjunto o mediante el acceso a la dirección https://ws050.juntadeandalucia.es/verificarFirma indicando el código de VERIFICACIÓN				
FIRMADO POR	JUAN JOSE SOLER GARCIA	FECHA	03/07/2024	
	ROCIO GUIJARRO MILLAN			
VERIFICACIÓN	Pk2jm6MP8Q4FQJJZRRTHBNMQA26B8	PÁGINA	131/3256	



<u>APELLIDOS Y NOMBRE / RAZÓN SOCIAL</u>	<u>NIF</u>	<u>EXPEDIENTE</u>	<u>ANUALIDAD DE PAGO</u>
ARAN MARTINEZ ROSA MARIA	****1866*	1256846	

RESUMEN DE PAGOS

	<u>PROPUESTO</u>	<u>IMPORTE (Euros)</u>		
		<u>FEADER (Eje 2)</u>	<u>MAPA</u>	<u>CAPADR</u>
PROPUESTO	0,00	0,00	0,00	0,00

INCIDENCIAS

INCIDENCIA DESCRIPCIÓN

7162	Se advierte que en el impreso DATOS DE RECINTOS no está consignada la operación solicitada en el impreso SOLICITA LINEAS DE AYUDA DE DESARROLLO RURAL.
101008	Expediente sin compromisos vigentes. Operación:6503.2

(1) Superficie declarada admisible ajustada con la superficie comprometida.
(2) Factor de penalización valorando el alcance para el tipo de compromiso.

Puede verificar la integridad de una copia de este documento mediante la lectura del código QR adjunto o mediante el acceso a la dirección https://ws050.juntadeandalucia.es/verificarFirma indicando el código de VERIFICACIÓN				
FIRMADO POR	JUAN JOSE SOLER GARCIA	FECHA	03/07/2024	
	ROCIO GUIJARRO MILLAN			
VERIFICACIÓN	Pk2jm6MP8Q4FQJJZRRTHBNMQA26B8	PÁGINA	132/3256	



APELLIDOS Y NOMBRE / RAZÓN SOCIAL

ARAN ROJO JUAN

NIF
****5147*

EXPEDIENTE
1189506

ANUALIDAD DE PAGO
1ª

IMPORTE POR ANUALIDAD

	2023	2024	2025	2026	2027
IMPORTE MÁXIMO SUBVENCIONABLE	8.649,60 €	8.649,60 €	8.649,60 €	8.649,60 €	8.649,60 €
IMPORTE MEDIO DE TRANSFERENCIA (€/ha)	216,24 €	216,24 €	216,24 €	216,24 €	216,24 €

RESUMEN DE UNIDADES

Cód	GRUPO DE PAGO	Sup. Dec. Admisible (ha)	Sup. Comprometida (ha)	Sup. ajustada compromiso (I) (ha)	% sobredec.	Sup. Propuesta (ha)	Importe Declarado	Importe Topado	Importe Propuesto	Importe tras sobredec.
432	FRUTALES SECANO	41,86		40,00	0,00	40,00	8.649,60	8.649,60	8.649,60	8.649,60
TOTAL		41,86	40,00	40,00		40,00	8.649,60	8.649,60	8.649,60	8.649,60

APLICACIÓN DE REDUCCIONES Y PENALIZACIONES

GRUPO DE PAGO	Importe Calculado	Importe prerreduc.	Criterios de subvencionabilidad y compromisos	Presentación tardía	Omisión declaración	Condicionalidad	IMPORTE (Euros) PROPUESTO
FRUTALES SECANO	8.649,60	8.649,60	0,00	0,00	0,00	0,00	8.649,60
TOTAL	8.649,60	8.649,60					8.649,60

RESUMEN DE PAGOS

	IMPORTE (Euros)			
	PROPUESTO	FEADER (Eje 2)	MAPA	CAPADR
PROPUESTO	8.649,60	7.352,16	848,53	448,91

RECINTOS PROPUESTOS

REF.	REFERENCIA SIGPAC	CULTIVO DESCRIPCIÓN CULTIVO	S/R	G.PAGO	PEND. MEDIA (%)	SUP. DEC. ADMISIBLE (ha)	SUP. COMPROM. (ha)	SUP. AJUSTADA COMPROM. (I) (ha)	SUP. CONV. SIGPAC (ha)	SUP. CERTIE (ha)	SUP. CAMPO (ha)	SUP. CAMPO DETER. CULT. DECLARADO (ha)	SUP. DEC. REDUCIDA (ha)	SUP. PROPUESTA (ha)
-1013499	18-057-023-00066-006	104008 ALMENDROS-CONSTANTI	S	432	19,20	0,10	0,10	0,10		0,10			0,10	0,10
-139821	18-057-022-00003-004	104043 ALMENDROS-VAIRO	S	432	4,70	0,25	0,25	0,25		0,25			0,25	0,25
5246046	18-057-023-00022-006	104008 ALMENDROS-CONSTANTI	S	432	13,10	4,84	4,77	4,77		4,84			4,77	4,77
1700000006595543	18-057-022-00002-001	104043 ALMENDROS-VAIRO	S	432	6,80	0,72	0,72	0,72		0,72			0,72	0,72
1700000006595544	18-057-022-00069-001	104022 ALMENDROS-LARGUETA	S	432	7,50	1,72	1,72	1,72		1,72			1,72	1,72
1700000006595545	18-057-022-00070-001	104022 ALMENDROS-LARGUETA	S	432	8,20	1,45	1,45	1,45		1,45			1,45	1,45
1700000006595547	18-057-023-00019-001	104008 ALMENDROS-CONSTANTI	S	432	3,80	0,54	0,54	0,54		0,54			0,54	0,54
1700000006595550	18-057-029-00061-003	104020 ALMENDROS-GUARA	S	432	5,10	23,42	23,42	23,42		23,42			23,42	23,42
1700000006595551	18-057-029-00074-001	104020 ALMENDROS-GUARA	S	432	2,70	8,36	8,36	8,36		8,36			8,36	8,36
1700000006595552	18-057-023-00012-001	104008 ALMENDROS-CONSTANTI	S	432	4,50	0,46	0,46	0,46		0,46			0,46	0,46

INCIDENCIAS

INCIDENCIA DESCRIPCIÓN

4272 Verifica que las líneas de declaración de las Solicitudes Únicas no tienen solapes con la capa de Retroactividad Gráfica (ambas de la misma campaña) a nivel de expediente/línea de declaración gráfica de la solicitud.
Ref:5246046 Recinto:18-057-023-00022-00006 Cultivo: - Agregado de la referencia del recinto.:0 Zona de la referencia del recinto.:0 Superficie solapada.:0,07 Id. Incid.:95942141

(1) Superficie declarada admisible ajustada con la superficie comprometida.
(2) Factor de penalización valorando el alcance para el tipo de compromiso.

Puede verificar la integridad de una copia de este documento mediante la lectura del código QR adjunto o mediante el acceso a la dirección https://ws050.juntadeandalucia.es/verificarFirma indicando el código de VERIFICACIÓN					
FIRMADO POR	JUAN JOSE SOLER GARCIA		FECHA		03/07/2024
	ROCIO GUIJARRO MILLAN				
VERIFICACIÓN	Pk2jm6MP8Q4FQJJZRRTHBNMQA26B8		PÁGINA		133/3256



APELLIDOS Y NOMBRE / RAZÓN SOCIAL

ARAN VALERA FRANCISCA

NIF
***7618*

EXPEDIENTE
1193263

ANUALIDAD DE PAGO
1ª

IMPORTES POR ANUALIDAD

	2023	2024	2025	2026	2027
IMPORTE MÁXIMO SUBVENCIONABLE	2.123,48 €	2.123,48 €	2.123,48 €	2.123,48 €	2.123,48 €
IMPORTE MEDIO DE TRANSFERENCIA (€/ha)	216,24 €	216,24 €	216,24 €	216,24 €	216,24 €

RESUMEN DE UNIDADES

Cód	GRUPO DE PAGO	Sup. Dec. Admisible (ha)	Sup. Comprometida (ha)	Sup. ajustada compromiso (I) (ha)	% sobredec.	Sup. Propuesta (ha)	Importe Declarado	Importe Topado	Importe Propuesto	Importe tras sobredec.
432	FRUTALES SECANO	9,86		9,82	0,00	9,82	2.123,48	2.123,48	2.123,48	2.123,48
TOTAL		9,86	9,82	9,82		9,82	2.123,48	2.123,48	2.123,48	2.123,48

APLICACIÓN DE REDUCCIONES Y PENALIZACIONES

GRUPO DE PAGO	Importe Calculado	Importe prereduc.	Criterios de subvencionabilidad y compromisos	Presentación tardía	Omisión declaración	Condicionabilidad	IMPORTE (Euros) PROPUESTO
FRUTALES SECANO	2.123,48	2.123,48	0,00	0,00	0,00	0,00	2.123,48
TOTAL	2.123,48	2.123,48					2.123,48

RESUMEN DE PAGOS

	IMPORTE (Euros)			
	PROPUESTO	FEADER (Eje 2)	MAPA	CAPADR
PROPUESTO	2.123,48	1.804,96	208,31	110,21

RECINTOS PROPUESTOS

REF.	REFERENCIA SIGPAC	CULTIVO	DESCRIPCIÓN CULTIVO	S/R	G.PAGO	PEND. MEDIA (%)	SUP. DEC. ADMISIBLE (ha)	SUP. COMPROM. (ha)	SUP. AJUSTADA COMPROM. (I) (ha)	SUP. CONV. SIGPAC (ha)	SUP. CERTIE. (ha)	SUP. CAMPO (ha)	SUP. CAMPO DETER. CULT. DECLARADO (ha)	SUP. DEC. REDUCIDA (ha)	SUP. PROPUESTA (ha)
170000006755487	18-054-004-00042-002	104024	ALMENDROS-MARCONA	S	432	3,50	1,52	1,52	1,52		1,52			1,52	1,52
170000006755488	18-054-004-00089-001	104020	ALMENDROS-GUARA	S	432	28,10	1,66	1,62	1,62		1,62			1,62	1,62
170000006755489	18-054-004-00056-001	104014	ALMENDROS-FERRAGNES	S	432	4,10	2,34	2,34	2,34		2,34			2,34	2,34
170000006755490	18-054-004-00056-002	104020	ALMENDROS-GUARA	S	432	5,30	1,37	1,37	1,37		1,37			1,37	1,37
170000006755491	18-054-004-00043-001	104022	ALMENDROS-LARGUETA	S	432	5,80	1,23	1,23	1,23		1,23			1,23	1,23
170000006755492	18-054-009-00336-001	104020	ALMENDROS-GUARA	S	432	1,20	1,74	1,74	1,74		1,74			1,74	1,74

(1) Superficie declarada admisible ajustada con la superficie comprometida.
(2) Factor de penalización valorando el alcance para el tipo de compromiso.

Puede verificar la integridad de una copia de este documento mediante la lectura del código QR adjunto o mediante el acceso a la dirección <https://ws050.juntadeandalucia.es/verificarFirma> indicando el código de VERIFICACIÓN

FIRMADO POR	JUAN JOSE SOLER GARCIA	FECHA	03/07/2024	
	ROCIO GUIJARRO MILLAN			
VERIFICACIÓN	Pk2jm6MP8Q4FQJJZRRTHBNMQA26B8	PÁGINA	134/3256	



APELLIDOS Y NOMBRE / RAZÓN SOCIAL

ARAN VALERA JUAN

NIF

****6975*

EXPEDIENTE

1193270

ANUALIDAD DE PAGO

1ª

IMPORTES POR ANUALIDAD

	2023	2024	2025	2026	2027
IMPORTE MÁXIMO SUBVENCIONABLE	2.101,85 €	2.101,85 €	2.101,85 €	2.101,85 €	2.101,85 €
IMPORTE MEDIO DE TRANSFERENCIA (€/ha)	216,24 €	216,24 €	216,24 €	216,24 €	216,24 €

RESUMEN DE UNIDADES

Cód	GRUPO DE PAGO	Sup. Dec. Admisible (ha)	Sup. Comprometida (ha)	Sup. ajustada compromiso (I) (ha)	% sobredec.	Sup. Propuesta (ha)	Importe Declarado	Importe Topado	Importe Propuesto	Importe tras sobredec.
432	FRUTALES SECANO	9,82		9,72	0,00	9,72	2.101,85	2.101,85	2.101,85	2.101,85
TOTAL		9,82	9,72	9,72		9,72	2.101,85	2.101,85	2.101,85	2.101,85

APLICACIÓN DE REDUCCIONES Y PENALIZACIONES

GRUPO DE PAGO	Importe Calculado	Importe prereduc.	Criterios de subvencionabilidad y compromisos	Presentación tardía	Omisión declaración	Condicionalidad	IMPORTE (Euros) PROPUESTO
FRUTALES SECANO	2.101,85	2.101,85	0,00	0,00	0,00	0,00	2.101,85
TOTAL	2.101,85	2.101,85					2.101,85

RESUMEN DE PAGOS

	IMPORTE (Euros)			
	PROPUESTO	FEADER (Eje 2)	MAPA	CAPADR
PROPUESTO	2.101,85	1.786,57	206,19	109,09

RECINTOS PROPUESTOS

REF.	REFERENCIA SIGPAC	CULTIVO	DESCRIPCIÓN CULTIVO	S/R	G.PAGO	PEND. MEDIA (%)	SUP. DEC. ADMISIBLE (ha)	SUP. COMPROM. (ha)	SUP. AJUSTADA COMPROM. (I) (ha)	SUP. CONV. SIGPAC (ha)	SUP. CERTIE. (ha)	SUP. CAMPO (ha)	SUP. CAMPO DETER. CULT. DECLARADO (ha)	SUP. DEC. REDUCIDA (ha)	SUP. PROPUESTA (ha)
1700000006755458	18-054-004-00048-001	104020	ALMENDROS-GUARA	S	432	5,90	1,55	1,54	1,54		1,54			1,54	1,54
1700000006755459	18-054-004-00055-001	104020	ALMENDROS-GUARA	S	432	6,60	3,66	3,66	3,66		3,66			3,66	3,66
1700000006755460	18-054-009-00290-001	104024	ALMENDROS-MARCONA	S	432	3,70	1,56	1,56	1,56		1,56			1,56	1,56
1700000006755461	18-054-009-00289-002	104014	ALMENDROS-FERRAGNES	S	432	5,00	1,58	1,58	1,58		1,58			1,58	1,58
1700000006755462	18-054-004-00118-011	104020	ALMENDROS-GUARA	S	432	33,00	0,06	0,06	0,06		0,06			0,06	0,06
1700000006755463	18-054-004-00303-011	104022	ALMENDROS-LARGUETA	S	432	14,70	0,38	0,29	0,29		0,29			0,29	0,29
1700000006755464	18-054-009-00439-001	104022	ALMENDROS-LARGUETA	S	432	6,10	1,03	1,03	1,03		1,03			1,03	1,03

(1) Superficie declarada admisible ajustada con la superficie comprometida.
(2) Factor de penalización valorando el alcance para el tipo de compromiso.

Puede verificar la integridad de una copia de este documento mediante la lectura del código QR adjunto o mediante el acceso a la dirección <https://ws050.juntadeandalucia.es/verificarFirma> indicando el código de VERIFICACIÓN

FIRMADO POR	JUAN JOSE SOLER GARCIA	FECHA	03/07/2024	
	ROCIO GUIJARRO MILLAN			
VERIFICACIÓN	Pk2jm6MP8Q4FQJJZRRTHBNMQA26B8	PÁGINA	135/3256	



APELLIDOS Y NOMBRE / RAZÓN SOCIAL
ARANDA FERNANDEZ MARIA ANGUSTIAS
IMPORTES POR ANUALIDAD

NIF ****8430*
EXPEDIENTE 1199118
ANUALIDAD DE PAGO 1ª

	2023	2024	2025	2026	2027
IMPORTE MÁXIMO SUBVENCIONABLE	3.924,76 €	3.924,76 €	3.924,76 €	3.924,76 €	3.924,76 €
IMPORTE MEDIO DE TRANSFERENCIA (€/ha)	216,24 €	216,24 €	216,24 €	216,24 €	216,24 €

RESUMEN DE UNIDADES

Cód	GRUPO DE PAGO	Sup. Dec. Admisible (ha)	Sup. Comprometida (ha)	Sup. ajustada compromiso (1) (ha)	% sobredec.	Sup. Propuesta (ha)	Importe Declarado	Importe Topado	Importe Propuesto	Importe tras sobredec.
432	FRUTALES SECANO	18,15		18,15	0,00	18,15	3.924,76	3.924,76	3.924,76	3.924,76
TOTAL		18,15	18,15	18,15		18,15	3.924,76	3.924,76	3.924,76	3.924,76

APLICACIÓN DE REDUCCIONES Y PENALIZACIONES

GRUPO DE PAGO	Importe Calculado	Importe prereduc.	Criterios de subvencionabilidad y compromisos	Presentación tardía	Omisión declaración	Condicionabilidad	IMPORTE (Euros) PROPUESTO
FRUTALES SECANO	3.924,76	3.924,76	0,00	0,00	0,00	0,00	3.924,76
TOTAL	3.924,76	3.924,76					3.924,76

RESUMEN DE PAGOS

	IMPORTE (Euros)			
	PROPUESTO	FEADER (Eje 2)	MAPA	CAPADR
PROPUESTO	3.924,76	3.336,05	385,02	203,69

RECINTOS PROPUESTOS

REF.	REFERENCIA SIGPAC	CULTIVO	DESCRIPCIÓN CULTIVO	S/R	G.PAGO	PEND. MEDIA (%)	SUP. DEC. ADMISIBLE (ha)	SUP. COMPROM. (ha)	SUP. AJUSTADA COMPR.(1) (ha)	SUP. CONV. SIGPAC (ha)	SUP. CERTIE. (ha)	SUP. CAMPO (ha)	SUP. CAMPO DETER. CULT. DECLARADO (ha)	SUP. DEC. REDUCIDA (ha)	SUP. PROPUESTA (ha)
1700000004509495	18-071-501-00033-002	104020	ALMENDROS-GUARA	S	432	8,00	8,70	8,70	8,70		8,70			8,70	8,70
1700000004509496	18-071-505-00062-001	104020	ALMENDROS-GUARA	S	432	2,60	2,67	2,67	2,67		2,67			2,67	2,67
1700000004509497	18-071-507-00104-001	104020	ALMENDROS-GUARA	S	432	4,50	6,78	6,78	6,78		6,78			6,78	6,78

(1) Superficie declarada admisible ajustada con la superficie comprometida.
(2) Factor de penalización valorando el alcance para el tipo de compromiso.

Puede verificar la integridad de una copia de este documento mediante la lectura del código QR adjunto o mediante el acceso a la dirección <https://ws050.juntadeandalucia.es/verificarFirma> indicando el código de VERIFICACIÓN

FIRMADO POR	JUAN JOSE SOLER GARCIA	FECHA	03/07/2024	
	ROCIO GUIJARRO MILLAN			
VERIFICACIÓN	Pk2jm6MP8Q4FQJJZRRTHBNMQA26B8	PÁGINA	136/3256	



APELLIDOS Y NOMBRE / RAZÓN SOCIAL

ARANDA GARCIA BERNARDINO

NIF
***9120*

EXPEDIENTE
1207102

ANUALIDAD DE PAGO
1ª

IMPORTE POR ANUALIDAD

	2023	2024	2025	2026	2027
IMPORTE MÁXIMO SUBVENCIONABLE	5.218,18 €	5.218,18 €	5.218,18 €	5.218,18 €	5.218,18 €
IMPORTE MEDIO DE TRANSFERENCIA (€/ha)	226,68 €	226,68 €	226,68 €	226,68 €	226,68 €

RESUMEN DE UNIDADES

Cód	GRUPO DE PAGO	Sup. Dec. Admisible (ha)	Sup. Comprometida (ha)	Sup. ajustada compromiso (I) (ha)	% sobredec.	Sup. Propuesta (ha)	Importe Declarado	Importe Topado	Importe Propuesto	Importe tras sobredec.
426	HERBÁCEOS	4,75		4,75	0,00	4,75	718,06	718,06	718,06	718,06
433	FRUTALES REGADÍO	12,87		12,87	0,00	12,87	4.500,12	4.500,12	4.500,12	4.500,12
434	HERBÁCEOS NO ELEGIBLES	5,40		5,40	0,00	5,40	0,00	0,00	0,00	0,00
TOTAL		23,02	23,02	23,02		23,02	5.218,18	5.218,18	5.218,18	5.218,18

APLICACIÓN DE REDUCCIONES Y PENALIZACIONES

GRUPO DE PAGO	Importe Calculado	Importe prereduc.	Criterios de subvencionabilidad y compromisos	Presentación tardía	Omisión declaración	Condicionalidad	IMPORTE (Euros)
							PROPUESTO
FRUTALES REGADÍO	4.500,12	4.500,12	0,00	0,00	0,00	0,00	4.500,12
HERBÁCEOS	718,06	718,06	0,00	0,00	0,00	0,00	718,06
HERBÁCEOS NO ELEGIBLES	0,00	0,00	0,00	0,00	0,00	0,00	0,00
TOTAL	5.218,18	5.218,18					5.218,18

RESUMEN DE PAGOS

PROPUESTO	IMPORTE (Euros)			
	PROPUESTO	FEADER (Eje 2)	MAPA	CAPADR
	5.218,18	4.435,45	511,90	270,83

RECINTOS PROPUESTOS

REF.	REFERENCIA SIGPAC	CULTIVO	DESCRIPCIÓN CULTIVO	S/R	G.PAGO	PEND. MEDIA (%)	SUP. DEC. ADMISIBLE (ha)	SUP. COMPROM. (ha)	SUP. AJUSTADA COMPR. (I) (ha)	SUP. CONV. SIGPAC (ha)	SUP. CERTIF. (ha)	SUP. CAMPO (ha)	SUP. CAMPO DETER. CULT. DECLARADO (ha)	SUP. DEC. REDUCIDA (ha)	SUP. PROPUESTA (ha)
170000005298410	18-071-508-00121-001	40000	GUISANTES-SIN VARIEDAD	R	426	1,80	4,75	4,75	4,75		4,75			4,75	4,75
170000005298406	18-071-511-00233-001	104042	ALMENDROS-TUONO	R	433	4,40	1,22	1,22	1,22		1,22			1,22	1,22
170000005298407	18-071-511-00046-001	104042	ALMENDROS-TUONO	R	433	3,60	1,60	1,60	1,60		1,60			1,60	1,60
170000005298414	18-071-505-00112-001	104057	ALMENDROS-AVIJOR	R	433	2,50	3,62	3,62	3,62		3,62			3,62	3,62
170000005298415	18-071-508-00087-001	104042	ALMENDROS-TUONO	R	433	2,10	6,43	6,43	6,43		6,43			6,43	6,43
170000005298411	18-071-504-00071-001	20000	BARBECHO TRADICIONAL-SIN VARIEDAD	R	434	0,80	5,40	5,40	5,40		5,40			5,40	5,40

(1) Superficie declarada admisible ajustada con la superficie comprometida.
(2) Factor de penalización valorando el alcance para el tipo de compromiso.

Puede verificar la integridad de una copia de este documento mediante la lectura del código QR adjunto o mediante el acceso a la dirección <https://ws050.juntadeandalucia.es/verificarFirma> indicando el código de VERIFICACIÓN

FIRMADO POR	JUAN JOSE SOLER GARCIA	FECHA	03/07/2024
	ROCIO GUIJARRO MILLAN		
VERIFICACIÓN	Pk2jm6MP8Q4FQJJZRRTHBNMQA26B8	PÁGINA	137/3256





APELLIDOS Y NOMBRE / RAZÓN SOCIAL

ARANDA GARCIA FEDERICO

NIF

****3618*

EXPEDIENTE

1186254

ANUALIDAD DE PAGO

1ª

IMPORTE POR ANUALIDAD

	2023	2024	2025	2026	2027
IMPORTE MÁXIMO SUBVENCIONABLE	15.627,42 €	15.627,42 €	15.627,42 €	15.627,42 €	15.627,42 €
IMPORTE MEDIO DE TRANSFERENCIA (€/ha)	256,73 €	256,73 €	256,73 €	256,73 €	256,73 €

RESUMEN DE UNIDADES

Cód	GRUPO DE PAGO	Sup. Dec. Admisible (ha)	Sup. Comprometida (ha)	Sup. ajustada compromiso (1) (ha)	% sobredec.	Sup. Propuesta (ha)	Importe Declarado	Importe Topado	Importe Propuesto	Importe tras sobredec.
426	HERBÁCEOS	7,70		7,70	0,00	7,70	1.164,01	1.164,01	1.164,01	1.164,01
432	FRUTALES SECANO	30,94		30,94	0,00	30,94	6.690,47	6.690,47	6.690,47	6.690,47
433	FRUTALES REGADÍO	22,23		22,23	0,00	22,23	7.772,94	7.772,94	7.772,94	7.772,94
TOTAL		60,87	60,87	60,87		60,87	15.627,42	15.627,42	15.627,42	15.627,42

APLICACIÓN DE REDUCCIONES Y PENALIZACIONES

GRUPO DE PAGO	Importe Calculado	Importe prereduc.	Criterios de subvencionabilidad y compromisos	Presentación tardía	Omisión declaración	Condicionalidad	IMPORTE (Euros)
							PROPUESTO
FRUTALES REGADÍO	7.772,94	7.772,94	0,00	0,00	0,00	0,00	7.772,94
FRUTALES SECANO	6.690,47	6.690,47	0,00	0,00	0,00	0,00	6.690,47
HERBÁCEOS	1.164,01	1.164,01	0,00	0,00	0,00	0,00	1.164,01
TOTAL	15.627,42	15.627,42					15.627,42

RESUMEN DE PAGOS

PROPUESTO	IMPORTE (Euros)			
	PROPUESTO	FEADER (Eje 2)	MAPA	CAPADR
	15.627,42	13.283,31	1.533,06	811,05

RECINTOS PROPUESTOS

REF.	REFERENCIA SIGPAC	CULTIVO DESCRIPCIÓN CULTIVO	S/R G.PAGO	PEND. MEDIA (%)	SUP. DEC. ADMISIBLE (ha)	SUP. COMPROM. (ha)	SUP. AJUSTADA COMPR. (ha)	SUP. CONV. SIGPAC (ha)	SUP. CERTIF. (ha)	SUP. CAMPO (ha)	SUP. CAMPO DETER. CULT. DECLARADO (ha)	SUP. DEC. REDUCIDA (ha)	SUP. PROPUESTA (ha)
170000006386116	18-071-504-00132-001	8000 AVENA-SIN VARIEDAD	R 426	0,70	1,45	1,45	1,45		1,45			1,45	1,45
170000006386117	18-071-504-00100-001	5000 CEBADA-SIN VARIEDAD	R 426	1,10	4,24	4,24	4,24		4,24			4,24	4,24
170000006386118	18-071-504-00063-001	8000 AVENA-SIN VARIEDAD	R 426	0,60	2,01	2,01	2,01		2,01			2,01	2,01
170000006386123	18-071-006-00002-001	104024 ALMENDROS-MARCONA	S 432	20,40	0,48	0,48	0,48		0,48			0,48	0,48
170000006386125	18-071-506-00047-002	104024 ALMENDROS-MARCONA	S 432	3,70	2,83	2,83	2,83		2,83			2,83	2,83
170000006386126	18-071-506-00048-001	104024 ALMENDROS-MARCONA	S 432	3,10	1,61	1,61	1,61		1,61			1,61	1,61
170000006386127	18-071-503-00026-001	104024 ALMENDROS-MARCONA	S 432	2,20	3,68	3,68	3,68		3,68			3,68	3,68
170000006386129	18-071-506-00152-001	104013 ALMENDROS-FERRADUEL	S 432	12,30	3,97	3,97	3,97		3,97			3,97	3,97
170000006386130	18-071-507-00020-001	104020 ALMENDROS-GUARA	S 432	2,70	1,27	1,27	1,27		1,27			1,27	1,27
170000006386133	18-071-006-00029-001	104013 ALMENDROS-FERRADUEL	S 432	17,60	0,22	0,22	0,22		0,22			0,22	0,22
170000006386134	18-071-006-00031-001	104013 ALMENDROS-FERRADUEL	S 432	18,90	0,54	0,54	0,54		0,54			0,54	0,54
170000006386135	18-071-501-00044-001	104024 ALMENDROS-MARCONA	S 432	3,70	3,82	3,82	3,82		3,82			3,82	3,82
170000006386136	18-071-503-00009-001	104024 ALMENDROS-MARCONA	S 432	3,30	8,71	8,71	8,71		8,71			8,71	8,71
170000006386137	18-071-009-00126-001	104024 ALMENDROS-MARCONA	S 432	18,50	0,21	0,21	0,21		0,21			0,21	0,21
170000006386140	18-071-507-00060-001	104013 ALMENDROS-FERRADUEL	S 432	3,60	3,60	3,60	3,60		3,60			3,60	3,60
170000006386124	18-071-505-00067-001	104023 ALMENDROS-LAURANNE	R 433	2,50	3,24	3,24	3,24		3,24			3,24	3,24
170000006386128	18-071-505-00050-001	104023 ALMENDROS-LAURANNE	R 433	1,80	3,97	3,97	3,97		3,97			3,97	3,97
170000006386131	18-071-507-00021-001	104020 ALMENDROS-GUARA	R 433	2,60	2,30	2,30	2,30		2,30			2,30	2,30
170000006386132	18-071-506-00093-001	104013 ALMENDROS-FERRADUEL	R 433	4,50	4,28	4,28	4,28		4,28			4,28	4,28
170000006386138	18-071-508-00020-001	104023 ALMENDROS-LAURANNE	R 433	1,40	3,29	3,29	3,29		3,29			3,29	3,29
170000006386139	18-071-508-00020-002	104013 ALMENDROS-LAURANNE	R 433	1,80	2,56	2,56	2,56		2,56			2,56	2,56
170000006386141	18-071-512-00046-001	104022 ALMENDROS-LARGUETA	R 433	4,80	0,63	0,63	0,63		0,63			0,63	0,63
170000006386142	18-071-511-00090-001	104023 ALMENDROS-LAURANNE	R 433	13,30	0,62	0,62	0,62		0,62			0,62	0,62
170000006386143	18-071-512-00297-001	104013 ALMENDROS-FERRADUEL	R 433	8,90	0,52	0,52	0,52		0,52			0,52	0,52
170000006386144	18-071-512-00282-001	104013 ALMENDROS-FERRADUEL	R 433	6,60	0,37	0,37	0,37		0,37			0,37	0,37
170000006386145	18-071-512-05017-003	104025 ALMENDROS-MARINADA	R 433	5,10	0,45	0,45	0,45		0,45			0,45	0,45

(1) Superficie declarada admisible ajustada con la superficie comprometida.
 (2) Factor de penalización valorando el alcance para el tipo de compromiso.

Puede verificar la integridad de una copia de este documento mediante la lectura del código QR adjunto o mediante el acceso a la dirección <https://ws050.juntadeandalucia.es/verificarFirma> indicando el código de VERIFICACIÓN

FIRMADO POR	JUAN JOSE SOLER GARCIA	FECHA	03/07/2024
	ROCIO GUIJARRO MILLAN		
VERIFICACIÓN	Pk2jm6MP8Q4FQJJZRRTHBNMQA26B8	PÁGINA	138/3256





APELLIDOS Y NOMBRE / RAZÓN SOCIAL

ARANDA HERAS ANTONIO

NIF
****1731*

EXPEDIENTE
1236179

ANUALIDAD DE PAGO

1ª

IMPORTE POR ANUALIDAD

	2023	2024	2025	2026	2027
IMPORTE MÁXIMO SUBVENCIONABLE	18.072,70 €	18.072,70 €	18.072,70 €	18.072,70 €	18.072,70 €
IMPORTE MEDIO DE TRANSFERENCIA (€/ha)	168,68 €	168,68 €	168,68 €	168,68 €	168,68 €

RESUMEN DE UNIDADES

Cód	GRUPO DE PAGO	Sup. Dec. Admisible (ha)	Sup. Comprometida (ha)	Sup. ajustada compromiso (1) (ha)	% sobredec.	Sup. Propuesta (ha)	Importe Declarado	Importe Topado	Importe Propuesto	Importe tras sobredec.
426	HERBÁCEOS	34,37		34,37	0,00	34,37	5.195,71	5.195,71	5.195,71	5.195,71
432	FRUTALES SECANO	41,19		40,00	0,00	40,00	8.649,60	8.649,60	8.649,60	8.649,60
433	FRUTALES REGADÍO	12,09		12,09	0,00	12,09	4.227,39	4.227,39	4.227,39	4.227,39
434	HERBÁCEOS NO ELEGIBLES	20,68		20,68	0,00	20,68	0,00	0,00	0,00	0,00
TOTAL		108,33	107,14	107,14		107,14	18.072,70	18.072,70	18.072,70	18.072,70

APLICACIÓN DE REDUCCIONES Y PENALIZACIONES

GRUPO DE PAGO	Importe Calculado	Importe prereduc.	Criterios de subvencionabilidad y compromisos	Presentación tardía	Omisión declaración	Condicionalidad	IMPORTE (Euros)
							PROPUESTO
FRUTALES REGADÍO	4.227,39	4.227,39	0,00	0,00	0,00	0,00	4.227,39
FRUTALES SECANO	8.649,60	8.649,60	0,00	0,00	0,00	0,00	8.649,60
HERBÁCEOS	5.195,71	5.195,71	0,00	0,00	0,00	0,00	5.195,71
HERBÁCEOS NO ELEGIBLES	0,00	0,00	0,00	0,00	0,00	0,00	0,00
TOTAL	18.072,70	18.072,70					18.072,70

RESUMEN DE PAGOS

PROPUESTO	IMPORTE (Euros)			
	PROPUESTO	FEADER (Eje 2)	MAPA	CAPADR
PROPUESTO	18.072,70	15.361,79	1.772,94	937,97

(1) Superficie declarada admisible ajustada con la superficie comprometida.
(2) Factor de penalización valorando el alcance para el tipo de compromiso.

Puede verificar la integridad de una copia de este documento mediante la lectura del código QR adjunto o mediante el acceso a la dirección <https://ws050.juntadeandalucia.es/verificarFirma> indicando el código de VERIFICACIÓN

FIRMADO POR	JUAN JOSE SOLER GARCIA	FECHA	03/07/2024	
	ROCIO GUIJARRO MILLAN			
VERIFICACIÓN	Pk2jm6MP8Q4FQJJZRRTHBNMQA26B8	PÁGINA	139/3256	



RECINTOS PROPUESTOS

REF.	REFERENCIA SIGPAC	CULTIVO	DESCRIPCIÓN CULTIVO	S/R	G.PAGO	PEND. MEDIA (%)	SUP. DEC. ADMISIBLE (ha)	SUP. COMPROM. (ha)	SUP. AJUSTADA COMPR.(1) (ha)	SUP. CONV. SIGPAC (ha)	SUP. CERTIF. (ha)	SUP. CAMPO (ha)	SUP. CAMPO DETER. CULT. DECLARADO (ha)	SUP. DEC. REDUCIDA (ha)	SUP. PROPUESTA (ha)
170000007059391	18-099-009-00058-001	5000	CEBADA-SIN VARIEDAD	S	426	4,70	1,48	1,48	1,48		1,48			1,48	1,48
170000007059392	18-099-009-00059-001	5000	CEBADA-SIN VARIEDAD	S	426	4,80	1,10	1,10	1,10		1,10			1,10	1,10
170000007059411	18-099-019-00004-003	5000	CEBADA-SIN VARIEDAD	S	426	7,80	5,10	5,10	5,10		5,10			5,10	5,10
170000007059415	18-099-019-00006-008	5000	CEBADA-SIN VARIEDAD	S	426	5,60	4,32	4,32	4,32		4,32			4,32	4,32
170000007059416	18-099-009-00074-002	5000	CEBADA-SIN VARIEDAD	S	426	5,90	4,34	4,34	4,34		4,34			4,34	4,34
170000007059417	18-099-009-00075-002	5000	CEBADA-SIN VARIEDAD	S	426	4,00	9,99	9,99	9,99		9,99			9,99	9,99
170000007059421	18-076-007-00049-001	5000	CEBADA-SIN VARIEDAD	S	426	6,80	3,32	3,32	3,32		3,32			3,32	3,32
170000007059426	18-071-507-00048-002	5000	CEBADA-SIN VARIEDAD	S	426	3,40	1,67	1,67	1,67		1,67			1,67	1,67
170000007059433	18-099-009-05000-001	5000	CEBADA-SIN VARIEDAD	S	426	6,20	1,16	1,16	1,16		1,16			1,16	1,16
170000007059439	18-071-507-00107-002	40000	GUISANTES-SIN VARIEDAD	S	426	3,80	1,89	1,89	1,89		1,89			1,89	1,89
5331669	18-099-028-00368-003	104007	ALMENDROS-COMUNA	S	432	29,90	0,16	0,16	0,16		0,16			0,16	0,16
5331470	18-071-502-00013-001	104020	ALMENDROS-GUARA	S	432	3,70	0,51	0,51	0,51		0,51			0,51	0,51
170000007059442	18-071-503-00059-001	104026	ALMENDROS-MARTA	S	432	2,90	2,50	2,50	2,50		2,50			2,50	2,50
170000007059444	18-071-502-00067-001	104026	ALMENDROS-MARTA	S	432	4,70	1,15	1,15	1,15		1,15			1,15	1,15
170000007059445	18-071-008-00003-001	104020	ALMENDROS-GUARA	S	432	7,00	0,12	0,12	0,12		0,12			0,12	0,12
170000007059446	18-071-506-00058-001	104020	ALMENDROS-GUARA	S	432	3,20	2,15	2,15	2,15		2,15			2,15	2,15
170000007059448	18-071-502-00061-001	104026	ALMENDROS-MARTA	S	432	7,20	2,18	2,18	2,18		2,18			2,18	2,18
170000007059451	18-071-008-00006-001	104020	ALMENDROS-GUARA	S	432	10,10	0,39	0,39	0,39		0,39			0,39	0,39
170000007059452	18-071-004-00014-001	104007	ALMENDROS-COMUNA	S	432	13,40	2,31	2,31	2,31		2,31			2,31	2,31
170000007059454	18-099-029-00026-001	104007	ALMENDROS-COMUNA	S	432	10,50	1,04	1,04	1,04		1,04			1,04	1,04
170000007059455	18-099-029-00120-001	104007	ALMENDROS-COMUNA	S	432	30,20	1,54	1,54	1,54		1,54			1,54	1,54
170000007059456	18-099-028-00561-001	104024	ALMENDROS-MARCONA	S	432	11,10	1,13	1,13	1,13		1,13			1,13	1,13
170000007059458	18-099-028-00241-004	104020	ALMENDROS-GUARA	S	432	16,80	0,97	0,97	0,97		0,97			0,97	0,97
170000007059460	18-099-028-00240-003	104020	ALMENDROS-GUARA	S	432	9,50	0,68	0,68	0,68		0,68			0,68	0,68
170000007059461	18-099-028-00241-003	104024	ALMENDROS-MARCONA	S	432	9,80	0,77	0,77	0,77		0,77			0,77	0,77
170000007059468	18-099-028-00034-003	104026	ALMENDROS-GUARA	S	432	15,20	1,96	1,96	1,96		1,96			1,96	1,96
170000007059471	18-071-507-00036-003	104026	ALMENDROS-MARTA	S	432	2,80	1,28	1,28	1,28		1,28			1,28	1,28
170000007059472	18-071-507-00037-002	104026	ALMENDROS-MARTA	S	432	3,00	3,06	3,06	3,06		3,06			3,06	3,06
170000007059473	18-071-506-05015-006	104007	ALMENDROS-COMUNA	S	432	25,20	0,11	0,11	0,11		0,11			0,11	0,11
170000007059474	18-071-506-05020-001	104007	ALMENDROS-COMUNA	S	432	19,00	0,40	0,40	0,40		0,40			0,40	0,40
170000007059475	18-071-506-05014-001	104007	ALMENDROS-COMUNA	S	432	26,40	0,21	0,21	0,21		0,21			0,21	0,21
170000007059477	18-071-507-00107-001	104007	ALMENDROS-COMUNA	S	432	3,90	0,30	0,30	0,30		0,30			0,30	0,30
170000007059484	18-099-025-00134-001	104007	ALMENDROS-COMUNA	S	432	22,20	1,14	1,14	1,14		1,14			1,14	1,14
170000007059485	18-099-025-00135-002	104007	ALMENDROS-COMUNA	S	432	25,50	0,29	0,29	0,29		0,29			0,29	0,29
170000007059489	18-099-009-00034-001	104026	ALMENDROS-MARTA	S	432	4,20	0,65	0,65	0,65		0,65			0,65	0,65
170000007059490	18-099-009-00038-001	104026	ALMENDROS-MARTA	S	432	5,20	4,15	4,15	4,15		4,15			4,15	4,15
170000007059491	18-099-010-00112-001	104007	ALMENDROS-COMUNA	S	432	3,20	0,99	0,99	0,99		0,99			0,99	0,99
170000007059492	18-099-028-00034-002	104024	ALMENDROS-MARCONA	S	432	11,90	2,29	2,29	2,29		2,29			2,29	2,29
170000007059493	18-099-028-00035-001	104024	ALMENDROS-MARCONA	S	432	16,40	1,81	1,81	1,81		1,81			1,81	1,81
170000007059494	18-099-028-00552-001	104024	ALMENDROS-MARCONA	S	432	24,00	0,53	0,53	0,53		0,53			0,53	0,53
170000007059496	18-099-028-00020-001	104007	ALMENDROS-COMUNA	S	432	27,40	1,36	1,36	1,36		1,36			1,36	1,36
170000007059497	18-099-028-00024-001	104007	ALMENDROS-COMUNA	S	432	25,00	1,07	1,07	1,07		1,07			1,07	1,07
170000007059498	18-099-028-00027-001	104024	ALMENDROS-MARCONA	S	432	17,00	1,20	1,20	1,20		1,20			1,20	1,20
170000007059499	18-099-028-00028-001	104007	ALMENDROS-COMUNA	S	432	28,40	0,79	0,79	0,79		0,79			0,79	0,79
170000007059441	18-071-505-00061-001	104020	ALMENDROS-GUARA	R	433	2,60	1,45	1,45	1,45		1,45			1,45	1,45
170000007059447	18-071-504-00004-001	104025	ALMENDROS-MARINADA	R	433	0,80	0,76	0,76	0,76		0,76			0,76	0,76
170000007059453	18-071-504-00041-002	104025	ALMENDROS-MARINADA	R	433	1,10	0,53	0,53	0,53		0,53			0,53	0,53
170000007059462	18-071-508-00124-001	104026	ALMENDROS-MARTA	R	433	1,40	1,38	1,38	1,38		1,38			1,38	1,38
170000007059463	18-071-511-00122-001	104025	ALMENDROS-MARINADA	R	433	3,70	0,36	0,36	0,36		0,36			0,36	0,36
170000007059464	18-071-512-00017-002	104007	ALMENDROS-COMUNA	R	433	6,00	0,40	0,40	0,40		0,40			0,40	0,40
170000007059465	18-071-512-00017-004	104020	ALMENDROS-GUARA	R	433	5,70	0,16	0,16	0,16		0,16			0,16	0,16
170000007059466	18-071-512-00098-001	104007	ALMENDROS-COMUNA	R	433	6,40	0,21	0,21	0,21		0,21			0,21	0,21
170000007059469	18-071-512-00021-001	104024	ALMENDROS-MARCONA	R	433	4,20	0,38	0,38	0,38		0,38			0,38	0,38
170000007059476	18-071-508-00036-001	104020	ALMENDROS-GUARA	R	433	1,70	1,42	1,42	1,42		1,42			1,42	1,42
170000007059478	18-071-508-00036-002	104020	ALMENDROS-GUARA	R	433	1,60	0,99	0,99	0,99		0,99			0,99	0,99
170000007059486	18-071-508-00056-001	104007	ALMENDROS-COMUNA	R	433	2,20	0,89	0,89	0,89		0,89			0,89	0,89
170000007059487	18-071-508-00057-001	104007	ALMENDROS-COMUNA	R	433	2,30	1,10	1,10	1,10		1,10			1,10	1,10
170000007059488	18-099-003-00121-001	104025	ALMENDROS-MARINADA	R	433	1,80	1,66	1,66	1,66		1,66			1,66	1,66
170000007059495	18-071-512-00129-001	104007	ALMENDROS-COMUNA	R	433	8,50	0,40	0,40	0,40		0,40			0,40	0,40
5331471	18-071-502-00013-002	20000	BARBECHO TRADICIONAL-SIN VARIEDAD	S	434	3,10	2,97	2,97	2,97		2,97			2,97	2,97
170000007059397	18-071-504-00099-001	20000	BARBECHO TRADICIONAL-SIN VARIEDAD	R	434	1,20	2,54	2,54	2,54		2,54			2,54	2,54
170000007059406	18-071-507-00007-002	20000	BARBECHO TRADICIONAL-SIN VARIEDAD	S	434	3,60	2,36	2,36	2,36		2,36			2,36	2,36
170000007059408	18-116-504-00041-001	20000	BARBECHO TRADICIONAL-SIN VARIEDAD	S	434	2,90	5,06	5,06	5,06		5,06			5,06	5,06
170000007059414	18-116-505-00038-001	20000	BARBECHO TRADICIONAL-SIN VARIEDAD	S	434	2,00	0,90	0,90	0,90		0,90			0,90	0,90
170000007059425	18-071-008-00010-002	20000	BARBECHO TRADICIONAL-SIN VARIEDAD	S	434	5,80	0,12	0,12	0,12		0,12			0,12	0,12
170000007059432	18-116-505-00081-001	20000	BARBECHO TRADICIONAL-SIN VARIEDAD	R	434	2,40	3,31	3,31	3,31		3,31			3,31	3,31
170000007059437	18-099-003-00071-001	20000	BARBECHO TRADICIONAL-SIN VARIEDAD	R	434	0,50	1,04	1,04	1,04		1,04			1,04	1,04
170000007059440	18-071-502-00060-001	20000	BARBECHO TRADICIONAL-SIN VARIEDAD	S	434	7,80	1,84	1,84	1,84		1,84			1,84	1,84
170000007059450	18-099-025-00307-002	20000	BARBECHO TRADICIONAL-SIN VARIEDAD	S	434	16,20	0,54	0,54	0,54		0,54			0,54	0,54

(1) Superficie declarada admisible ajustada con la superficie comprometida.
 (2) Factor de penalización valorando el alcance para el tipo de compromiso.

Puede verificar la integridad de una copia de este documento mediante la lectura del código QR adjunto o mediante el acceso a la dirección <https://ws050.juntadeandalucia.es/verificarFirma> indicando el código de VERIFICACIÓN

FIRMADO POR	JUAN JOSE SOLER GARCIA	FECHA	03/07/2024	
	ROCIO GUIJARRO MILLAN			
VERIFICACIÓN	Pk2jm6MP8Q4FQJJZRRTHBNBMA26B8	PÁGINA	140/3256	



INCIDENCIAS

INCIDENCIA DESCRIPCIÓN

- 226 Recinto abandonado según SIGPAC por el que solicita alguna ayuda/práctica.
Ref:-1363671 Recinto:18-099-028-00368-00005 Cultivo:104007 ALMENDROS-COMUNA Secano
- 100402 Recinto solicitado no forma parte de ningún organismo de control autorizado para la producción ecológica en Andalucía o fecha de inscripción posterior al plazo establecido (Anexo I. Criterios de Subvencionabilidad. Orden 28 de marzo de 2023).
Ref:1700000007059443 Recinto:18-071-008-00023-00002 Cultivo:20000 BARBECHO TRADICIONAL-SIN VARIEDAD Secano
- 100406 Grupo de cultivo declarado en el recinto no coincide con el grupo de cultivo existente en el organismo de control autorizado para la producción ecológica en Andalucía (Anexo I. Criterios de Subvencionabilidad. Orden 28 de marzo de 2023).
Ref:1700000007059443 Recinto:18-071-008-00023-00002 Cultivo:20000 BARBECHO TRADICIONAL-SIN VARIEDAD Secano
Grupo de SIPEA:FRUTALES
- 100407 Explotación solicitada no forma parte de ningún organismo de control autorizado para la producción ecológica en Andalucía o fecha de inscripción posterior al plazo establecido (Anexo I. Criterios de Subvencionabilidad. Orden 28 de marzo de 2023).
Explotación:ES180690000016 Especie:CAPRINA
Explotación:ES180690000016 Especie:OVINA
- 100410 Recinto no admisible por pertenecer a una explotación ganadera No admisible (Artículo 10 de la Orden de 28 de marzo de 2023).
Ref:1700000007059377 Recinto:18-071-507-00036-00002 Cultivo:62000 PASTOS PERMANENTES DE 5 O MAS AÑOS-SIN VARIEDAD Secano Explotación:ES180690000016
- 100411 Recinto no admisible por no estar asociado en SIGGAN a una explotación ganadera admisible (Artículo 10 de la Orden de 28 de marzo de 2023).
Ref:-597625 Recinto:18-099-009-00064-00007 Cultivo:62000 PASTOS PERMANENTES DE 5 O MAS AÑOS-SIN VARIEDAD Secano
Ref:1700000007059385 Recinto:18-099-009-00074-00004 Cultivo:62000 PASTOS PERMANENTES DE 5 O MAS AÑOS-SIN VARIEDAD Secano
Ref:1700000007059401 Recinto:18-099-009-00074-00005 Cultivo:62000 PASTOS PERMANENTES DE 5 O MAS AÑOS-SIN VARIEDAD Secano
Ref:1700000007059382 Recinto:18-099-019-00004-00002 Cultivo:62000 PASTOS PERMANENTES DE 5 O MAS AÑOS-SIN VARIEDAD Secano
Ref:1700000007059381 Recinto:18-099-019-00006-00004 Cultivo:62000 PASTOS PERMANENTES DE 5 O MAS AÑOS-SIN VARIEDAD Secano
Ref:-591667 Recinto:18-099-028-00024-00002 Cultivo:62000 PASTOS PERMANENTES DE 5 O MAS AÑOS-SIN VARIEDAD Secano
- 100420 Expediente que declara recintos pertenecientes al grupo de pago de Pastos que no tiene explotaciones ganaderas válidas para la Operación.
- 100422 Recinto declarado por error para una operación de la 6503, que se ha corregido de oficio desmarcando la operación incorrecta, de acuerdo con la fecha de inscripción del recinto en la producción ecológica.
Ref:5331470 Recinto:18-071-502-00013-00001 Cultivo:104020 ALMENDROS-GUARA Secano
- 100424 Solicita recinto que no está comprometido para la operación.
Ref:1700000007059443 Recinto:18-071-008-00023-00002 Cultivo:20000 BARBECHO TRADICIONAL-SIN VARIEDAD Secano
Ref:1700000007059377 Recinto:18-071-507-00036-00002 Cultivo:62000 PASTOS PERMANENTES DE 5 O MAS AÑOS-SIN VARIEDAD Secano
Ref:-597625 Recinto:18-099-009-00064-00007 Cultivo:62000 PASTOS PERMANENTES DE 5 O MAS AÑOS-SIN VARIEDAD Secano
Ref:1700000007059385 Recinto:18-099-009-00074-00004 Cultivo:62000 PASTOS PERMANENTES DE 5 O MAS AÑOS-SIN VARIEDAD Secano
Ref:1700000007059401 Recinto:18-099-009-00074-00005 Cultivo:62000 PASTOS PERMANENTES DE 5 O MAS AÑOS-SIN VARIEDAD Secano
Ref:1700000007059382 Recinto:18-099-019-00004-00002 Cultivo:62000 PASTOS PERMANENTES DE 5 O MAS AÑOS-SIN VARIEDAD Secano
Ref:1700000007059381 Recinto:18-099-019-00006-00004 Cultivo:62000 PASTOS PERMANENTES DE 5 O MAS AÑOS-SIN VARIEDAD Secano
Ref:-591667 Recinto:18-099-028-00024-00002 Cultivo:62000 PASTOS PERMANENTES DE 5 O MAS AÑOS-SIN VARIEDAD Secano
Ref:-1363671 Recinto:18-099-028-00368-00005 Cultivo:104007 ALMENDROS-COMUNA Secano

(1) Superficie declarada admisible ajustada con la superficie comprometida.
(2) Factor de penalización valorando el alcance para el tipo de compromiso.

Puede verificar la integridad de una copia de este documento mediante la lectura del código QR adjunto o mediante el acceso a la dirección https://ws050.juntadeandalucia.es/verificarFirma indicando el código de VERIFICACIÓN				
FIRMADO POR	JUAN JOSE SOLER GARCIA	FECHA	03/07/2024	
	ROCIO GUIJARRO MILLAN			
VERIFICACIÓN	Pk2jm6MP8Q4FQJJZRRTHBNMQA26B8	PÁGINA	141/3256	



APELLIDOS Y NOMBRE / RAZÓN SOCIAL

ARANDA VALERO MARIA DEL CARMEN

NIF
****4027*

EXPEDIENTE
1228865

ANUALIDAD DE PAGO

1ª

IMPORTE POR ANUALIDAD

	2023	2024	2025	2026	2027
IMPORTE MÁXIMO SUBVENCIONABLE	21.348,67 €	21.348,67 €	21.348,67 €	21.348,67 €	21.348,67 €
IMPORTE MEDIO DE TRANSFERENCIA (€/ha)	173,27 €	173,27 €	173,27 €	173,27 €	173,27 €

RESUMEN DE UNIDADES

Cód	GRUPO DE PAGO	Sup. Dec. Admisible (ha)	Sup. Comprometida (ha)	Sup. ajustada compromiso (1) (ha)	% sobredec.	Sup. Propuesta (ha)	Importe Declarado	Importe Topado	Importe Propuesto	Importe tras sobredec.
426	HERBÁCEOS	102,71		100,00	0,00	100,00	15.117,00	15.117,00	15.117,00	15.117,00
432	FRUTALES SECANO	13,57		13,57	0,00	13,57	2.934,38	2.934,38	2.934,38	2.934,38
433	FRUTALES REGADÍO	9,43		9,43	0,00	9,43	3.297,29	3.297,29	3.297,29	3.297,29
434	HERBÁCEOS NO ELEGIBLES	0,21		0,21	0,00	0,21	0,00	0,00	0,00	0,00
TOTAL		125,92	123,21	123,21		123,21	21.348,67	21.348,67	21.348,67	21.348,67

APLICACIÓN DE REDUCCIONES Y PENALIZACIONES

GRUPO DE PAGO	Importe Calculado	Importe prereduc.	Criterios de subvencionabilidad y compromisos	Presentación tardía	Omisión declaración	Condicionalidad	IMPORTE (Euros)
							PROPUESTO
FRUTALES REGADÍO	3.297,29	3.297,29	0,00	0,00	0,00	0,00	3.297,29
FRUTALES SECANO	2.934,38	2.934,38	0,00	0,00	0,00	0,00	2.934,38
HERBÁCEOS	15.117,00	15.117,00	0,00	0,00	0,00	0,00	15.117,00
HERBÁCEOS NO ELEGIBLES	0,00	0,00	0,00	0,00	0,00	0,00	0,00
TOTAL	21.348,67	21.348,67					21.348,67

RESUMEN DE PAGOS

PROPUESTO	IMPORTE (Euros)			
	PROPUESTO	FEADER (Eje 2)	MAPA	CAPADR
PROPUESTO	21.348,67	18.146,37	2.094,30	1.108,00

(1) Superficie declarada admisible ajustada con la superficie comprometida.
(2) Factor de penalización valorando el alcance para el tipo de compromiso.

Puede verificar la integridad de una copia de este documento mediante la lectura del código QR adjunto o mediante el acceso a la dirección https://ws050.juntadeandalucia.es/verificarFirma indicando el código de VERIFICACIÓN				
FIRMADO POR	JUAN JOSE SOLER GARCIA	FECHA	03/07/2024	
	ROCIO GUIJARRO MILLAN			
VERIFICACIÓN	Pk2jm6MP8Q4FQJJZRRTHBNMQA26B8	PÁGINA	142/3256	



RECINTOS PROPUESTOS

REF.	REFERENCIA SIGPAC	CULTIVO DESCRIPCIÓN CULTIVO	S/R	G.PAGO	PEND. MEDIA (%)	SUP. DEC. ADMISIBLE (ha)	SUP. COMPROM. (ha)	SUP. AJUSTADA COMPR.(1) (ha)	SUP. CONV. SIGPAC (ha)	SUP. CERTIF. (ha)	SUP. CAMPO (ha)	SUP. CAMPO DETER. CULT. DECLARADO (ha)	SUP. DEC. REDUCIDA (ha)	SUP. PROPUESTA (ha)
-1604241	18-091-060-00054-003	40008	GUI SANTES-ALHAMBRA	S	426	8,20	18,56	18,56	18,56	18,56			18,56	18,56
4173410	18-091-060-00052-001	5000	CEBADA-SIN VARIEDAD	S	426	7,90	0,25	0,25	0,25	0,25			0,25	0,25
4173411	18-091-060-00051-001	40008	GUI SANTES-ALHAMBRA	S	426	6,00	1,52	1,52	1,52	1,52			1,52	1,52
4173423	18-091-060-00055-001	5000	CEBADA-SIN VARIEDAD	S	426	9,30	0,61	0,61	0,61	0,61			0,61	0,61
4173560	18-091-060-00054-003	5000	CEBADA-SIN VARIEDAD	S	426	8,20	22,00	22,00	22,00	22,00			22,00	22,00
4173621	18-091-060-00050-002	5000	CEBADA-SIN VARIEDAD	S	426	10,30	1,23	1,23	1,23	1,23			1,23	1,23
4654795	18-011-005-00078-001	40008	GUI SANTES-ALHAMBRA	R	426	2,00	1,03	1,03	1,03	1,03			1,03	1,03
5265576	18-091-021-00050-002	40008	GUI SANTES-ALHAMBRA	S	426	7,20	51,20	51,20	51,20	51,20			51,20	51,20
1700000006575343	18-091-020-00017-002	40008	GUI SANTES-ALHAMBRA	S	426	15,90	0,72	0,72	0,72	0,72			0,72	0,72
1700000006575346	18-091-060-00049-001	40008	GUI SANTES-ALHAMBRA	S	426	5,50	1,02	1,02	1,02	1,02			1,02	1,02
1700000006575350	18-011-002-00053-001	40008	GUI SANTES-ALHAMBRA	R	426	0,40	0,63	0,63	0,63	0,63			0,63	0,63
1700000006575351	18-011-002-00054-001	40008	GUI SANTES-ALHAMBRA	R	426	0,50	0,77	0,77	0,77	0,77			0,77	0,77
1700000006575354	18-011-004-00048-001	5000	CEBADA-SIN VARIEDAD	R	426	1,70	1,01	1,01	1,01	1,01			1,01	1,01
1700000006575355	18-011-004-00062-001	5000	CEBADA-SIN VARIEDAD	R	426	1,40	1,17	1,17	1,17	1,17			1,17	1,17
1700000006575356	18-091-020-00016-001	40008	GUI SANTES-ALHAMBRA	S	426	8,50	0,99	0,99	0,99	0,99			0,99	0,99
6918158	18-099-008-00051-001	104057	ALMENDROS-AVIJOR	S	432	3,00	1,16	1,16	1,16	1,16			1,16	1,16
1700000006575361	18-011-011-00049-001	104007	ALMENDROS-COMUNA	S	432	21,30	0,71	0,71	0,71	0,71			0,71	0,71
1700000006575367	18-071-008-00022-001	104057	ALMENDROS-AVIJOR	S	432	17,30	1,43	1,43	1,43	1,43			1,43	1,43
1700000006575369	18-011-013-00040-001	104007	ALMENDROS-COMUNA	S	432	6,10	0,44	0,44	0,44	0,44			0,44	0,44
1700000006575370	18-011-013-00468-001	104007	ALMENDROS-COMUNA	S	432	18,20	0,34	0,34	0,34	0,34			0,34	0,34
1700000006575371	18-071-507-00038-002	104057	ALMENDROS-AVIJOR	S	432	2,90	2,49	2,49	2,49	2,49			2,49	2,49
1700000006575372	18-071-507-05003-001	104057	ALMENDROS-AVIJOR	S	432	2,60	0,64	0,64	0,64	0,64			0,64	0,64
1700000006575375	18-071-506-00012-002	104057	ALMENDROS-AVIJOR	S	432	8,10	2,59	2,59	2,59	2,59			2,59	2,59
1700000006575376	18-076-006-00040-001	104057	ALMENDROS-AVIJOR	S	432	2,90	1,38	1,38	1,38	1,38			1,38	1,38
1700000006575377	18-076-006-00041-002	104057	ALMENDROS-AVIJOR	S	432	3,20	0,05	0,05	0,05	0,05			0,05	0,05
1700000006575379	18-076-003-00135-001	104057	ALMENDROS-AVIJOR	S	432	2,10	0,49	0,49	0,49	0,49			0,49	0,49
1700000006575383	18-011-008-00006-001	104007	ALMENDROS-COMUNA	S	432	2,80	0,13	0,13	0,13	0,13			0,13	0,13
1700000006575384	18-011-008-00447-002	104007	ALMENDROS-COMUNA	S	432	6,70	0,27	0,27	0,27	0,27			0,27	0,27
1700000006575386	18-011-008-00490-001	104007	ALMENDROS-COMUNA	S	432	3,60	0,20	0,20	0,20	0,20			0,20	0,20
1700000006575387	18-011-008-00487-001	104007	ALMENDROS-COMUNA	S	432	4,30	0,63	0,63	0,63	0,63			0,63	0,63
1700000006575391	18-011-009-00344-001	104007	ALMENDROS-COMUNA	S	432	6,40	0,48	0,48	0,48	0,48			0,48	0,48
1700000006575393	18-011-009-00384-001	104007	ALMENDROS-COMUNA	S	432	3,40	0,14	0,14	0,14	0,14			0,14	0,14
6918156	18-071-512-00231-002	104057	ALMENDROS-AVIJOR	R	433	7,00	0,88	0,88	0,88	0,88			0,88	0,88
6918157	18-099-008-00051-003	104057	ALMENDROS-AVIJOR	R	433	3,20	4,50	4,50	4,50	4,50			4,50	4,50
1700000006575360	18-011-010-00316-001	104007	ALMENDROS-COMUNA	R	433	6,00	0,16	0,16	0,16	0,16			0,16	0,16
1700000006575362	18-011-010-00308-001	104007	ALMENDROS-COMUNA	R	433	4,50	0,20	0,20	0,20	0,20			0,20	0,20
1700000006575363	18-011-012-00131-001	104007	ALMENDROS-COMUNA	R	433	18,90	0,39	0,39	0,39	0,39			0,39	0,39
1700000006575365	18-011-012-00052-001	104007	ALMENDROS-COMUNA	R	433	14,30	0,18	0,18	0,18	0,18			0,18	0,18
1700000006575366	18-011-012-00125-001	104007	ALMENDROS-COMUNA	R	433	9,80	0,34	0,34	0,34	0,34			0,34	0,34
1700000006575373	18-071-511-00074-001	104057	ALMENDROS-AVIJOR	R	433	4,30	0,24	0,24	0,24	0,24			0,24	0,24
1700000006575374	18-071-511-09020-002	104057	ALMENDROS-AVIJOR	R	433	15,10	0,02	0,02	0,02	0,02			0,02	0,02
1700000006575380	18-076-003-00037-001	104057	ALMENDROS-AVIJOR	R	433	1,80	0,50	0,50	0,50	0,50			0,50	0,50
1700000006575382	18-011-008-00130-001	104007	ALMENDROS-COMUNA	R	433	3,10	0,39	0,39	0,39	0,39			0,39	0,39
1700000006575385	18-011-008-00387-001	104007	ALMENDROS-COMUNA	R	433	4,30	0,25	0,25	0,25	0,25			0,25	0,25
1700000006575388	18-011-009-00237-001	104007	ALMENDROS-COMUNA	R	433	3,90	0,27	0,27	0,27	0,27			0,27	0,27
1700000006575389	18-011-009-00238-001	104007	ALMENDROS-COMUNA	R	433	3,30	0,26	0,26	0,26	0,26			0,26	0,26
1700000006575390	18-011-009-00042-001	104007	ALMENDROS-COMUNA	R	433	4,90	0,34	0,34	0,34	0,34			0,34	0,34
1700000006575392	18-011-010-00055-001	104007	ALMENDROS-COMUNA	R	433	12,40	0,17	0,17	0,17	0,17			0,17	0,17
1700000006575394	18-011-010-00171-001	104007	ALMENDROS-COMUNA	R	433	8,20	0,15	0,15	0,15	0,15			0,15	0,15
1700000006575395	18-011-010-00104-001	104007	ALMENDROS-COMUNA	R	433	10,30	0,19	0,19	0,19	0,19			0,19	0,19
6918150	18-071-504-00018-002	20000	BARBECHO TRADICIONAL-SIN VARIEDAD	R	434	1,40	0,21	0,21	0,21	0,21			0,21	0,21

INCIDENCIAS

INCIDENCIA DESCRIPCIÓN

- 4272 Verifica que las líneas de declaración de las Solicitudes Únicas no tienen solapes con la capa de Retroactividad Gráfica (ambas de la misma campaña) a nivel de expediente/línea de declaración gráfica de la solicitud.
Ref:1700000006575364 Recinto:18-011-012-00198-00001 Cultivo: - Agregado de la referencia del recinto.:0 Zona de la referencia del recinto.:0 Superficie solapada.:0,23 Id. Incid.:95944863
- 100424 Solicita recinto que no está comprometido para la operación.
Ref:1700000006575364 Recinto:18-011-012-00198-00001 Cultivo:104007 ALMENDROS-COMUNA Regadio

(1) Superficie declarada admisible ajustada con la superficie comprometida.
(2) Factor de penalización valorando el alcance para el tipo de compromiso.

Puede verificar la integridad de una copia de este documento mediante la lectura del código QR adjunto o mediante el acceso a la dirección https://ws050.juntadeandalucia.es/verificarFirma indicando el código de VERIFICACIÓN					
FIRMADO POR	JUAN JOSE SOLER GARCIA		FECHA		03/07/2024
	ROCIO GUIJARRO MILLAN				
VERIFICACIÓN	Pk2jm6MP8Q4FQJJZRRTHBNMQA26B8		PÁGINA	143/3256	



APELLIDOS Y NOMBRE / RAZÓN SOCIAL

ARANEGA MARTINEZ ANTONIO

NIF

***0515*

EXPEDIENTE

1249587

ANUALIDAD DE PAGO

1ª

IMPORTES POR ANUALIDAD

	2023	2024	2025	2026	2027
IMPORTE MÁXIMO SUBVENCIONABLE	4.398,32 €	4.398,32 €	4.398,32 €	4.398,32 €	4.398,32 €
IMPORTE MEDIO DE TRANSFERENCIA (€/ha)	216,24 €	216,24 €	216,24 €	216,24 €	216,24 €

RESUMEN DE UNIDADES

Cód	GRUPO DE PAGO	Sup. Dec. Admisible (ha)	Sup. Comprometida (ha)	Sup. ajustada compromiso (I) (ha)	% sobredec.	Sup. Propuesta (ha)	Importe Declarado	Importe Topado	Importe Propuesto	Importe tras sobredec.
432	FRUTALES SECANO	20,34		20,34	0,00	20,34	4.398,32	4.398,32	4.398,32	4.398,32
TOTAL		20,34	20,34	20,34		20,34	4.398,32	4.398,32	4.398,32	4.398,32

APLICACIÓN DE REDUCCIONES Y PENALIZACIONES

GRUPO DE PAGO	Importe Calculado	Importe prereduc.	Criterios de subvencionabilidad y compromisos	Presentación tardía	Omisión declaración	Condicionalidad	IMPORTE (Euros) PROPUESTO
FRUTALES SECANO	4.398,32	4.398,32	0,00	0,00	0,00	0,00	4.398,32
TOTAL	4.398,32	4.398,32					4.398,32

RESUMEN DE PAGOS

	IMPORTE (Euros)			
	PROPUESTO	FEADER (Eje 2)	MAPA	CAPADR
PROPUESTO	4.398,32	3.738,57	431,48	228,27

RECINTOS PROPUESTOS

REF.	REFERENCIA SIGPAC	CULTIVO	DESCRIPCIÓN CULTIVO	S/R	G.PAGO	PEND. MEDIA (%)	SUP. DEC. ADMISIBLE (ha)	SUP. COMPROM. (ha)	SUP. AJUSTADA COMPROM. (I) (ha)	SUP. CONV. SIGPAC (ha)	SUP. CERTIE. (ha)	SUP. CAMPO (ha)	SUP. CAMPO DETER. CULT. DECLARADO (ha)	SUP. DEC. REDUCIDA (ha)	SUP. PROPUESTA (ha)
1700000002678906	18-084-007-00229-001	104020	ALMENDROS-GUARA	S	432	3,60	2,44	2,44	2,44		2,44			2,44	2,44
1700000002678907	18-084-006-00110-001	104020	ALMENDROS-GUARA	S	432	1,80	1,30	1,30	1,30		1,30			1,30	1,30
1700000002678908	18-084-006-00112-001	104020	ALMENDROS-GUARA	S	432	2,30	2,14	2,14	2,14		2,14			2,14	2,14
1700000002678909	18-084-006-00068-001	104020	ALMENDROS-GUARA	S	432	2,20	1,20	1,20	1,20		1,20			1,20	1,20
1700000002678910	18-084-006-00307-006	104020	ALMENDROS-GUARA	S	432	2,40	5,92	5,92	5,92		5,92			5,92	5,92
1700000002678911	18-084-006-00308-001	104020	ALMENDROS-GUARA	S	432	3,20	1,95	1,95	1,95		1,95			1,95	1,95
1700000002678912	18-084-006-00113-001	104020	ALMENDROS-GUARA	S	432	1,60	0,51	0,51	0,51		0,51			0,51	0,51
1700000002678913	18-084-006-00162-001	104020	ALMENDROS-GUARA	S	432	2,50	4,88	4,88	4,88		4,88			4,88	4,88

INCIDENCIAS

INCIDENCIA DESCRIPCIÓN

100421 Recinto declarado por error para una operación de la 6503, que se ha corregido de oficio marcando la operación correcta, de acuerdo con la fecha de inscripción del recinto en la producción ecológica.
 Ref:1700000002678906 Recinto:18-084-007-00229-00001 Cultivo:104020 ALMENDROS-GUARA Secano

(1) Superficie declarada admisible ajustada con la superficie comprometida.
 (2) Factor de penalización valorando el alcance para el tipo de compromiso.

Puede verificar la integridad de una copia de este documento mediante la lectura del código QR adjunto o mediante el acceso a la dirección <https://ws050.juntadeandalucia.es/verificarFirma> indicando el código de VERIFICACIÓN

FIRMADO POR	JUAN JOSE SOLER GARCIA	FECHA	03/07/2024	
	ROCIO GUIJARRO MILLAN			
VERIFICACIÓN	Pk2jm6MP8Q4FQJJZRRTHBNMQA26B8	PÁGINA	144/3256	



APELLIDOS Y NOMBRE / RAZÓN SOCIAL

ARCAS BOSCH FRANCISCO JOSE

NIF

****8911*

EXPEDIENTE

1215324

ANUALIDAD DE PAGO

1ª

IMPORTES POR ANUALIDAD

	2023	2024	2025	2026	2027
IMPORTE MÁXIMO SUBVENCIONABLE	6.914,49 €	6.914,49 €	6.914,49 €	6.914,49 €	6.914,49 €
IMPORTE MEDIO DE TRANSFERENCIA (€/ha)	213,67 €	213,67 €	213,67 €	213,67 €	213,67 €

RESUMEN DE UNIDADES

Cód	GRUPO DE PAGO	Sup. Dec. Admisible (ha)	Sup. Comprometida (ha)	Sup. ajustada compromiso (1) (ha)	% sobredec.	Sup. Propuesta (ha)	Importe Declarado	Importe Topado	Importe Propuesto	Importe tras sobredec.
426	HERBÁCEOS	6,20		6,20	0,00	6,20	937,25	937,25	937,25	937,25
429	OLIVAR	10,12		10,12	0,00	10,12	2.508,75	2.508,75	2.508,75	2.508,75
432	FRUTALES SECANO	16,04		16,04	0,00	16,04	3.468,49	3.468,49	3.468,49	3.468,49
TOTAL		32,36	32,36	32,36		32,36	6.914,49	6.914,49	6.914,49	6.914,49

APLICACIÓN DE REDUCCIONES Y PENALIZACIONES

GRUPO DE PAGO	Importe Calculado	Importe prereduc.	Criterios de subvencionabilidad y compromisos	Presentación tardía	Omisión declaración	Condicionalidad	IMPORTE (Euros)
							PROPUESTO
FRUTALES SECANO	3.468,49	3.468,49	0,00	0,00	0,00	0,00	3.468,49
HERBÁCEOS	937,25	937,25	0,00	0,00	0,00	0,00	937,25
OLIVAR	2.508,75	2.508,75	0,00	0,00	0,00	0,00	2.508,75
TOTAL	6.914,49	6.914,49					6.914,49

RESUMEN DE PAGOS

PROPUESTO	IMPORTE (Euros)			
	PROPUESTO	FEADER (Eje 2)	MAPA	CAPADR
	6.914,49	5.877,32	678,31	358,86

RECINTOS PROPUESTOS

REF.	REFERENCIA SIGPAC	CULTIVO	DESCRIPCIÓN CULTIVO	S/R	G.PAGO	PEND. MEDIA (%)	SUP. DEC. ADMISIBLE (ha)	SUP. COMPROM. (ha)	SUP. AJUSTADA COMPROM. (1) (ha)	SUP. CONV. SIGPAC (ha)	SUP. CERTIE. (ha)	SUP. CAMPO (ha)	SUP. CAMPO DETER. CULT. DECLARADO (ha)	SUP. DEC. REDUCIDA (ha)	SUP. PROPUESTA (ha)
170000005277546	18-057-058-00024-015	8000	AVENA-SIN VARIEDAD	S	426	12,30	6,20	6,20	6,20		6,20			6,20	6,20
170000005277534	18-057-058-00024-007	101010	OLIVAR-PICUAL	R	429	8,10	2,85	2,85	2,85		2,85			2,85	2,85
170000005277535	18-057-058-00143-001	101010	OLIVAR-PICUAL	R	429	4,40	1,18	1,18	1,18		1,18			1,18	1,18
170000005277537	18-057-058-00024-021	101010	OLIVAR-PICUAL	R	429	10,00	2,22	2,22	2,22		2,22			2,22	2,22
170000005277538	18-057-058-00142-004	101010	OLIVAR-PICUAL	R	429	4,10	1,90	1,90	1,90		1,90			1,90	1,90
170000005277540	18-057-058-00140-004	101010	OLIVAR-PICUAL	S	429	10,80	0,08	0,08	0,08		0,08			0,08	0,08
170000005277548	18-057-058-00141-005	101010	OLIVAR-PICUAL	S	429	3,60	1,89	1,89	1,89		1,89			1,89	1,89
-1227744	18-057-058-00011-005	104020	ALMENDROS-GUARA	S	432	9,90	3,25	3,25	3,25		3,25			3,25	3,25
-16497	18-057-058-00024-035	104020	ALMENDROS-GUARA	S	432	7,80	0,38	0,38	0,38		0,38			0,38	0,38
-16495	18-057-058-00024-034	104020	ALMENDROS-GUARA	S	432	9,10	0,61	0,61	0,61		0,61			0,61	0,61
170000005277525	18-057-058-00087-001	104057	ALMENDROS-AVIJOR	S	432	3,80	0,58	0,58	0,58		0,58			0,58	0,58
170000005277527	18-057-058-00010-004	104057	ALMENDROS-AVIJOR	S	432	7,00	0,44	0,44	0,44		0,44			0,44	0,44
170000005277528	18-057-058-00015-001	104057	ALMENDROS-AVIJOR	S	432	7,10	1,93	1,93	1,93		1,93			1,93	1,93
170000005277529	18-057-058-00017-001	104057	ALMENDROS-AVIJOR	S	432	6,80	2,12	2,12	2,12		2,12			2,12	2,12
170000005277530	18-057-058-00019-015	104020	ALMENDROS-GUARA	S	432	8,40	0,96	0,96	0,96		0,96			0,96	0,96
170000005277536	18-057-058-09002-003	104020	ALMENDROS-GUARA	S	432	7,60	0,09	0,09	0,09		0,09			0,09	0,09
170000005277539	18-057-058-00070-001	104057	ALMENDROS-AVIJOR	S	432	7,50	0,86	0,86	0,86		0,86			0,86	0,86
170000005277544	18-057-058-00011-003	104057	ALMENDROS-AVIJOR	S	432	9,10	3,84	3,84	3,84		3,84			3,84	3,84
170000005277553	18-057-059-00020-001	104057	ALMENDROS-AVIJOR	S	432	9,10	0,82	0,82	0,82		0,82			0,82	0,82
170000005277554	18-057-058-00086-001	104020	ALMENDROS-GUARA	S	432	4,80	0,16	0,16	0,16		0,16			0,16	0,16

INCIDENCIAS

INCIDENCIA DESCRIPCIÓN

100424 Solicita recinto que no está comprometido para la operación.

Ref:170000005277533 Recinto:18-057-058-00141-00004 Cultivo:104020 ALMENDROS-GUARA Regadio

(1) Superficie declarada admisible ajustada con la superficie comprometida.
(2) Factor de penalización valorando el alcance para el tipo de compromiso.

Puede verificar la integridad de una copia de este documento mediante la lectura del código QR adjunto o mediante el acceso a la dirección https://ws050.juntadeandalucia.es/verificarFirma indicando el código de VERIFICACIÓN				
FIRMADO POR	JUAN JOSE SOLER GARCIA	FECHA	03/07/2024	
	ROCIO GUIJARRO MILLAN			
VERIFICACIÓN	Pk2jm6MP8Q4FQJJZRRTHBNMQA26B8	PÁGINA	145/3256	



APELLIDOS Y NOMBRE / RAZÓN SOCIAL

ARCAS RUIZ MARÍA TRINIDAD

NIF
***4322*

EXPEDIENTE
1016936

ANUALIDAD DE PAGO

1ª

IMPORTE POR ANUALIDAD

	2023	2024	2025	2026	2027
IMPORTE MÁXIMO SUBVENCIONABLE	1.647,75 €	1.647,75 €	1.647,75 €	1.647,75 €	1.647,75 €
IMPORTE MEDIO DE TRANSFERENCIA (€/ha)	216,24 €	216,24 €	216,24 €	216,24 €	216,24 €

RESUMEN DE UNIDADES

Cód	GRUPO DE PAGO	Sup. Dec. Admisible (ha)	Sup. Comprometida (ha)	Sup. ajustada compromiso (1) (ha)	% sobredec.	Sup. Propuesta (ha)	Importe Declarado	Importe Topado	Importe Propuesto	Importe tras sobredec.
432	FRUTALES SECANO	7,62		7,62	0,00	7,62	1.647,75	1.647,75	1.647,75	1.647,75
TOTAL		7,62	7,62	7,62		7,62	1.647,75	1.647,75	1.647,75	1.647,75

APLICACIÓN DE REDUCCIONES Y PENALIZACIONES

GRUPO DE PAGO	Importe Calculado	Importe prereduc.	Criterios de subvencionabilidad y compromisos	Presentación tardía	Omisión declaración	Condicionalidad	IMPORTE (Euros) PROPUESTO
FRUTALES SECANO	1.647,75	1.647,75	0,00	0,00	0,00	0,00	1.647,75
TOTAL	1.647,75	1.647,75					1.647,75

RESUMEN DE PAGOS

	IMPORTE (Euros)			
	PROPUESTO	FEADER (Eje 2)	MAPA	CAPADR
PROPUESTO	1.647,75	1.400,59	161,64	85,52

RECINTOS PROPUESTOS

REF.	REFERENCIA SIGPAC	CULTIVO	DESCRIPCIÓN CULTIVO	S/R	G.PAGO	PEND. MEDIA (%)	SUP. DEC. ADMISIBLE (ha)	SUP. COMPROM. (ha)	SUP. AJUSTADA COMPR.(1) (ha)	SUP. CONV. SIGPAC (ha)	SUP. CERTIE. (ha)	SUP. CAMPO (ha)	SUP. CAMPO DETER. CULT. DECLARADO (ha)	SUP. DEC. REDUCIDA (ha)	SUP. PROPUESTA (ha)
1700000004825792	18-087-006-00153-001	104020	ALMENDROS-GUARA	S	432	10,10	2,66	2,66	2,66		2,66			2,66	2,66
1700000004825793	18-087-006-00196-001	104020	ALMENDROS-GUARA	S	432	9,00	3,21	3,21	3,21		3,21			3,21	3,21
1700000004825794	18-087-007-00058-002	104020	ALMENDROS-GUARA	S	432	7,10	0,79	0,79	0,79		0,79			0,79	0,79
1700000004825795	18-087-007-00065-001	104020	ALMENDROS-GUARA	S	432	6,30	0,15	0,15	0,15		0,15			0,15	0,15
1700000004825796	18-087-006-00154-001	104020	ALMENDROS-GUARA	S	432	7,30	0,81	0,81	0,81		0,81			0,81	0,81

(1) Superficie declarada admisible ajustada con la superficie comprometida.
(2) Factor de penalización valorando el alcance para el tipo de compromiso.

Puede verificar la integridad de una copia de este documento mediante la lectura del código QR adjunto o mediante el acceso a la dirección <https://ws050.juntadeandalucia.es/verificarFirma> indicando el código de VERIFICACIÓN

FIRMADO POR	JUAN JOSE SOLER GARCIA	FECHA	03/07/2024	
	ROCIO GUIJARRO MILLAN			
VERIFICACIÓN	Pk2jm6MP8Q4FQJJZRRRTHBNMQA26B8	PÁGINA	146/3256	



APELLIDOS Y NOMBRE / RAZÓN SOCIAL

ARCAS SANCHEZ JOSE

NIF
****5000*

EXPEDIENTE
1029581

ANUALIDAD DE PAGO

1ª

IMPORTE POR ANUALIDAD

	2023	2024	2025	2026	2027
IMPORTE MÁXIMO SUBVENCIONABLE	4.770,25 €	4.770,25 €	4.770,25 €	4.770,25 €	4.770,25 €
IMPORTE MEDIO DE TRANSFERENCIA (€/ha)	216,24 €	216,24 €	216,24 €	216,24 €	216,24 €

RESUMEN DE UNIDADES

Cód	GRUPO DE PAGO	Sup. Dec. Admisible (ha)	Sup. Comprometida (ha)	Sup. ajustada compromiso (1) (ha)	% sobredec.	Sup. Propuesta (ha)	Importe Declarado	Importe Topado	Importe Propuesto	Importe tras sobredec.
432	FRUTALES SECANO	22,06		22,06	0,00	22,06	4.770,25	4.770,25	4.770,25	4.770,25
TOTAL		22,06	22,06	22,06		22,06	4.770,25	4.770,25	4.770,25	4.770,25

APLICACIÓN DE REDUCCIONES Y PENALIZACIONES

GRUPO DE PAGO	Importe Calculado	Importe prereduc.	Criterios de subvencionabilidad y compromisos	Presentación tardía	Omisión declaración	Condicionalidad	IMPORTE (Euros) PROPUESTO
FRUTALES SECANO	4.770,25	4.770,25	0,00	0,00	1,00	0,00	4.722,55
TOTAL	4.770,25	4.770,25					4.722,55

RESUMEN DE PAGOS

	IMPORTE (Euros)			
	PROPUESTO	FEADER (Eje 2)	MAPA	CAPADR
PROPUESTO	4.722,55	4.014,17	463,28	245,10

RECINTOS PROPUESTOS

REF.	REFERENCIA SIGPAC	CULTIVO	DESCRIPCIÓN CULTIVO	S/R	G.PAGO	PEND. MEDIA (%)	SUP. DEC. ADMISIBLE (ha)	SUP. COMPROM. (ha)	SUP. AJUSTADA COMPR.(1) (ha)	SUP. CONV. SIGPAC (ha)	SUP. CERTIE. (ha)	SUP. CAMPO (ha)	SUP. CAMPO DETER. CULT. DECLARADO (ha)	SUP. DEC. REDUCIDA (ha)	SUP. PROPUESTA (ha)
-904910	18-057-009-00054-010	104008	ALMENDROS-CONSTANTI	S	432	13,20	0,05	0,05	0,05		0,05			0,05	0,05
1700000002265856	18-057-008-00063-001	104008	ALMENDROS-CONSTANTI	S	432	12,30	0,85	0,85	0,85		0,85			0,85	0,85
1700000002265857	18-057-009-00054-001	104022	ALMENDROS-LARGUETA	S	432	13,40	6,72	6,72	6,72		6,90			6,72	6,72
1700000002265858	18-057-009-00056-001	104008	ALMENDROS-CONSTANTI	S	432	9,70	6,95	6,95	6,95		6,95			6,95	6,95
1700000002265859	18-057-009-00054-002	104008	ALMENDROS-CONSTANTI	S	432	7,40	7,49	7,49	7,49		7,49			7,49	7,49

INCIDENCIAS

INCIDENCIA DESCRIPCIÓN

256 Solicitud con recintos no declarados en campaña actual con una reducción por omisión de superficie superior al 3%
CÓDIGO PARA EL PORCENTAJE DE REDUCCIÓN POR OMISIÓN QUE CORRESPONDE A LA SOLICITUD:1

(1) Superficie declarada admisible ajustada con la superficie comprometida.
(2) Factor de penalización valorando el alcance para el tipo de compromiso.

Puede verificar la integridad de una copia de este documento mediante la lectura del código QR adjunto o mediante el acceso a la dirección https://ws050.juntadeandalucia.es/verificarFirma indicando el código de VERIFICACIÓN					
FIRMADO POR	JUAN JOSE SOLER GARCIA		FECHA		03/07/2024
	ROCIO GUIJARRO MILLAN				
VERIFICACIÓN	Pk2jm6MP8Q4FQJJZRRTHBNMQA26B8		PÁGINA		147/3256



APELLIDOS Y NOMBRE / RAZÓN SOCIAL

ARCHILLA CASTILLO ANDRES

NIF

***4069*

EXPEDIENTE

1173938

ANUALIDAD DE PAGO

1ª

IMPORTE POR ANUALIDAD

	2023	2024	2025	2026	2027
IMPORTE MÁXIMO SUBVENCIONABLE	802,62 €	802,62 €	802,62 €	802,62 €	802,62 €
IMPORTE MEDIO DE TRANSFERENCIA (€/ha)	238,88 €	238,88 €	238,88 €	238,88 €	238,88 €

RESUMEN DE UNIDADES

Cód	GRUPO DE PAGO	Sup. Dec. Admisible (ha)	Sup. Comprometida (ha)	Sup. ajustada compromiso (1) (ha)	% sobredec.	Sup. Propuesta (ha)	Importe Declarado	Importe Topado	Importe Propuesto	Importe tras sobredec.
432	FRUTALES SECANO	2,79		2,79	0,00	2,79	603,31	603,31	603,31	603,31
433	FRUTALES REGADÍO	0,57		0,57	0,00	0,57	199,31	199,31	199,31	199,31
TOTAL		3,36	3,36	3,36		3,36	802,62	802,62	802,62	802,62

APLICACIÓN DE REDUCCIONES Y PENALIZACIONES

GRUPO DE PAGO	Importe Calculado	Importe prereduc.	Criterios de subvencionabilidad y compromisos	Presentación tardía	Omisión declaración	Condicionalidad	IMPORTE (Euros) PROPUESTO
FRUTALES REGADÍO	199,31	199,31	0,00	0,00	0,00	0,00	199,31
FRUTALES SECANO	603,31	603,31	0,00	0,00	0,00	0,00	603,31
TOTAL	802,62	802,62					802,62

RESUMEN DE PAGOS

	PROPUESTO	PROPUESTO	FEADER (Eje 2)	MAPA	CAPADR
		802,62	682,22	78,73	41,67

RECINTOS PROPUESTOS

REF.	REFERENCIA SIGPAC	CULTIVO	DESCRIPCIÓN CULTIVO	S/R G.PAGO	PEND. MEDIA (%)	SUP. DEC. ADMISIBLE (ha)	SUP. COMPROM. (ha)	SUP. AJUSTADA COMPR.(1) (ha)	SUP. CONV. SIGPAC (ha)	SUP. CERTIF. (ha)	SUP. CAMPO (ha)	SUP. CAMPO DETER. CULT. DECLARADO (ha)	SUP. DEC. REDUCIDA (ha)	SUP. PROPUESTA (ha)
1700000004751100	18-036-005-00077-005	104007	ALMENDROS-COMUNA	S	432	27,00	0,01	0,01	0,01	0,01			0,01	0,01
1700000004751101	18-036-005-00099-002	104007	ALMENDROS-COMUNA	S	432	29,90	0,75	0,75	0,75	0,75			0,75	0,75
1700000004751103	18-036-005-00077-002	104007	ALMENDROS-COMUNA	S	432	30,10	1,33	1,33	1,33	1,33			1,33	1,33
1700000004751104	18-036-005-00076-001	104007	ALMENDROS-COMUNA	S	432	26,60	0,70	0,70	0,70	0,70			0,70	0,70
1700000004751099	18-036-003-00295-001	104007	ALMENDROS-COMUNA	R	433	9,90	0,37	0,37	0,37	0,37			0,37	0,37
1700000004751102	18-036-009-00113-002	104007	ALMENDROS-COMUNA	R	433	11,30	0,20	0,20	0,20	0,20			0,20	0,20

(1) Superficie declarada admisible ajustada con la superficie comprometida.
(2) Factor de penalización valorando el alcance para el tipo de compromiso.

Puede verificar la integridad de una copia de este documento mediante la lectura del código QR adjunto o mediante el acceso a la dirección <https://ws050.juntadeandalucia.es/verificarFirma> indicando el código de VERIFICACIÓN

FIRMADO POR	JUAN JOSE SOLER GARCIA	FECHA	03/07/2024	
	ROCIO GUIJARRO MILLAN			
VERIFICACIÓN	Pk2jm6MP8Q4FQJJZRRTHBNMQA26B8	PÁGINA	148/3256	



APELLIDOS Y NOMBRE / RAZÓN SOCIAL

ARCHILLA JIMENEZ HIPOLITA MARIA

NIF
***4980*

EXPEDIENTE
1050701

ANUALIDAD DE PAGO

1ª

IMPORTE POR ANUALIDAD

	2023	2024	2025	2026	2027
IMPORTE MÁXIMO SUBVENCIONABLE	1.425,02 €	1.425,02 €	1.425,02 €	1.425,02 €	1.425,02 €
IMPORTE MEDIO DE TRANSFERENCIA (€/ha)	216,24 €	216,24 €	216,24 €	216,24 €	216,24 €

RESUMEN DE UNIDADES

Cód	GRUPO DE PAGO	Sup. Dec. Admisible (ha)	Sup. Comprometida (ha)	Sup. ajustada compromiso (I) (ha)	% sobredec.	Sup. Propuesta (ha)	Importe Declarado	Importe Topado	Importe Propuesto	Importe tras sobredec.
432	FRUTALES SECANO	6,59		6,59	0,00	6,59	1.425,02	1.425,02	1.425,02	1.425,02
TOTAL		6,59	6,59	6,59		6,59	1.425,02	1.425,02	1.425,02	1.425,02

APLICACIÓN DE REDUCCIONES Y PENALIZACIONES

GRUPO DE PAGO	Importe Calculado	Importe prereduc.	Criterios de subvencionabilidad y compromisos	Presentación tardía	Omisión declaración	Condicionalidad	IMPORTE (Euros) PROPUESTO
FRUTALES SECANO	1.425,02	1.425,02	0,00	0,00	0,00	0,00	1.425,02
TOTAL	1.425,02	1.425,02					1.425,02

RESUMEN DE PAGOS

	IMPORTE (Euros)			
	PROPUESTO	FEADER (Eje 2)	MAPA	CAPADR
PROPUESTO	1.425,02	1.211,27	139,79	73,96

RECINTOS PROPUESTOS

REF.	REFERENCIA SIGPAC	CULTIVO DESCRIPCIÓN CULTIVO	S/R	G.PAGO	PEND. MEDIA (%)	SUP. DEC. ADMISIBLE (ha)	SUP. COMPROM. (ha)	SUP. AJUSTADA COMPROM. (I) (ha)	SUP. CONV. SIGPAC (ha)	SUP. CERTIE. (ha)	SUP. CAMPO (ha)	SUP. CAMPO DETER. CULT. DECLARADO (ha)	SUP. DEC. REDUCIDA (ha)	SUP. PROPUESTA (ha)
-40550	18-144-002-00212-004	104007 ALMENDROS-COMUNA	S	432	42,10	1,85	1,85	1,85		2,00			1,85	1,85
5211245	18-144-019-00036-001	218047 HIGUERA-BLANCA DEL PAÍS	S	432	36,20	0,20	0,20	0,20		0,20			0,20	0,20
1700000002745649	18-144-019-00035-001	218047 HIGUERA-BLANCA DEL PAÍS	S	432	38,70	0,29	0,29	0,29		0,29			0,29	0,29
1700000002745650	18-144-002-00143-005	104007 ALMENDROS-COMUNA	S	432	47,70	0,09	0,09	0,09		0,09			0,09	0,09
1700000002745651	18-144-002-00215-001	104007 ALMENDROS-COMUNA	S	432	34,30	1,33	1,33	1,33		1,33			1,33	1,33
1700000002745652	18-144-002-00215-004	104007 ALMENDROS-COMUNA	S	432	28,50	0,69	0,69	0,69		0,69			0,69	0,69
1700000002745653	18-144-002-00212-002	104007 ALMENDROS-COMUNA	S	432	41,10	2,14	2,14	2,14		2,66			2,14	2,14

(1) Superficie declarada admisible ajustada con la superficie comprometida.
(2) Factor de penalización valorando el alcance para el tipo de compromiso.

Puede verificar la integridad de una copia de este documento mediante la lectura del código QR adjunto o mediante el acceso a la dirección <https://ws050.juntadeandalucia.es/verificarFirma> indicando el código de VERIFICACIÓN

FIRMADO POR	JUAN JOSE SOLER GARCIA	FECHA	03/07/2024	
	ROCIO GUIJARRO MILLAN			
VERIFICACIÓN	Pk2jm6MP8Q4FQJJZRRTHBNMQA26B8	PÁGINA	149/3256	



APELLIDOS Y NOMBRE / RAZÓN SOCIAL

ARCHILLA ORTEGA JOSE

NIF
***9652*

EXPEDIENTE
1042151

ANUALIDAD DE PAGO

1ª

IMPORTE POR ANUALIDAD

	2023	2024	2025	2026	2027
IMPORTE MÁXIMO SUBVENCIONABLE	3.308,47 €	3.308,47 €	3.308,47 €	3.308,47 €	3.308,47 €
IMPORTE MEDIO DE TRANSFERENCIA (€/ha)	216,24 €	216,24 €	216,24 €	216,24 €	216,24 €

RESUMEN DE UNIDADES

Cód	GRUPO DE PAGO	Sup. Dec. Admisible (ha)	Sup. Comprometida (ha)	Sup. ajustada compromiso (I) (ha)	% sobredec.	Sup. Propuesta (ha)	Importe Declarado	Importe Topado	Importe Propuesto	Importe tras sobredec.
432	FRUTALES SECANO	16,21		15,30	0,00	15,30	3.308,47	3.308,47	3.308,47	3.308,47
TOTAL		16,21	15,30	15,30		15,30	3.308,47	3.308,47	3.308,47	3.308,47

APLICACIÓN DE REDUCCIONES Y PENALIZACIONES

GRUPO DE PAGO	Importe Calculado	Importe prerreduc.	Criterios de subvencionabilidad y compromisos	Presentación tardía	Omisión declaración	Condicionalidad	IMPORTE (Euros) PROPUESTO
FRUTALES SECANO	3.308,47	3.308,47	0,00	0,00	0,00	0,00	3.308,47
TOTAL	3.308,47	3.308,47					3.308,47

RESUMEN DE PAGOS

	IMPORTE (Euros)			
	PROPUESTO	FEADER (Eje 2)	MAPA	CAPADR
PROPUESTO	3.308,47	2.812,20	324,56	171,71

RECINTOS PROPUESTOS

REF.	REFERENCIA SIGPAC	CULTIVO DESCRIPCIÓN CULTIVO	S/R G.PAGO	PEND. MEDIA (%)	SUP. DEC. ADMISIBLE (ha)	SUP. COMPROM. (ha)	SUP. AJUSTADA COMPROM. (I) (ha)	SUP. CONV. SIGPAC (ha)	SUP. CERTIE. (ha)	SUP. CAMPO (ha)	SUP. CAMPO DETER. CULT. DECLARADO (ha)	SUP. DEC. REDUCIDA (ha)	SUP. PROPUESTA (ha)
-448229	18-144-013-00324-003	104020 ALMENDROS-GUARA	S 432	48,50	1,31	0,40	0,40		0,40			0,40	0,40
1700000005537046	18-144-001-00043-001	104007 ALMENDROS-COMUNA	S 432	44,80	0,69	0,69	0,69		0,69			0,69	0,69
1700000005537047	18-144-013-00351-001	104007 ALMENDROS-COMUNA	S 432	42,70	0,12	0,12	0,12		0,12			0,12	0,12
1700000005537048	18-144-013-00353-001	104007 ALMENDROS-COMUNA	S 432	47,80	0,36	0,36	0,36		0,36			0,36	0,36
1700000005537050	18-144-013-00317-001	104007 ALMENDROS-COMUNA	S 432	44,60	0,32	0,32	0,32		0,32			0,32	0,32
1700000005537052	18-144-013-00033-001	104007 ALMENDROS-COMUNA	S 432	27,80	0,08	0,08	0,08		0,08			0,08	0,08
1700000005537053	18-144-016-00212-001	104007 ALMENDROS-COMUNA	S 432	51,30	0,02	0,02	0,02		0,02			0,02	0,02
1700000005537056	18-144-016-00142-001	104007 ALMENDROS-COMUNA	S 432	45,30	0,76	0,76	0,76		0,76			0,76	0,76
1700000005537057	18-144-016-00096-001	218045 HIGUERA-BLANCA	S 432	29,80	1,09	1,09	1,09		1,09			1,09	1,09
1700000005537058	18-144-014-00232-001	104007 ALMENDROS-COMUNA	S 432	44,90	0,10	0,10	0,10		0,10			0,10	0,10
1700000005537059	18-144-014-00219-001	104007 ALMENDROS-COMUNA	S 432	52,70	2,72	2,72	2,72		2,72			2,72	2,72
1700000005537060	18-144-014-00220-001	104007 ALMENDROS-COMUNA	S 432	62,00	0,85	0,85	0,85		0,85			0,85	0,85
1700000005537061	18-144-014-00221-002	104007 ALMENDROS-COMUNA	S 432	47,10	2,73	2,73	2,73		2,73			2,73	2,73
1700000005537062	18-144-014-00197-001	104007 ALMENDROS-COMUNA	S 432	48,80	0,62	0,62	0,62		0,62			0,62	0,62
1700000005537064	18-144-013-00009-001	104007 ALMENDROS-COMUNA	S 432	26,40	0,12	0,12	0,12		0,12			0,12	0,12
1700000005537065	18-144-013-00021-001	104007 ALMENDROS-COMUNA	S 432	48,10	1,20	1,20	1,20		1,20			1,20	1,20
1700000005537066	18-144-013-00034-001	104007 ALMENDROS-COMUNA	S 432	39,30	0,88	0,88	0,88		0,88			0,88	0,88
1700000005537069	18-144-012-00192-001	104007 ALMENDROS-COMUNA	S 432	44,60	0,91	0,91	0,91		0,91			0,91	0,91
1700000005537070	18-144-013-00022-002	104007 ALMENDROS-COMUNA	S 432	45,00	0,82	0,82	0,82		0,82			0,82	0,82
1700000005537072	18-144-013-00003-001	104007 ALMENDROS-COMUNA	S 432	54,90	0,51	0,51	0,51		0,51			0,51	0,51

(1) Superficie declarada admisible ajustada con la superficie comprometida.
(2) Factor de penalización valorando el alcance para el tipo de compromiso.

Puede verificar la integridad de una copia de este documento mediante la lectura del código QR adjunto o mediante el acceso a la dirección <https://ws050.juntadeandalucia.es/verificarFirma> indicando el código de VERIFICACIÓN

FIRMADO POR	JUAN JOSE SOLER GARCIA	FECHA	03/07/2024	
	ROCIO GUIJARRO MILLAN			
VERIFICACIÓN	Pk2jm6MP8Q4FQJJZRRTHBNMQA26B8	PÁGINA	150/3256	



APELLIDOS Y NOMBRE / RAZÓN SOCIAL

NIF ****1750* **EXPEDIENTE** 1048759 **ANUALIDAD DE PAGO** 1ª

ARCHILLA ROMERA ANTONIO

IMPORTE POR ANUALIDAD

	2023	2024	2025	2026	2027
IMPORTE MÁXIMO SUBVENCIONABLE	2.465,14 €	2.465,14 €	2.465,14 €	2.465,14 €	2.465,14 €
IMPORTE MEDIO DE TRANSFERENCIA (€/ha)	216,24 €	216,24 €	216,24 €	216,24 €	216,24 €

RESUMEN DE UNIDADES

Cód	GRUPO DE PAGO	Sup. Dec. Admisible (ha)	Sup. Comprometida (ha)	Sup. ajustada compromiso (I) (ha)	% sobredec.	Sup. Propuesta (ha)	Importe Declarado	Importe Topado	Importe Propuesto	Importe tras sobredec.
432	FRUTALES SECANO	11,40		11,40	0,00	11,40	2.465,14	2.465,14	2.465,14	2.465,14
TOTAL		11,40	11,40	11,40		11,40	2.465,14	2.465,14	2.465,14	2.465,14

APLICACIÓN DE REDUCCIONES Y PENALIZACIONES

GRUPO DE PAGO	Importe Calculado	Importe prerreduc.	Criterios de subvencionabilidad y compromisos	Presentación tardía	Omisión declaración	Condicionabilidad	IMPORTE (Euros) PROPUESTO
FRUTALES SECANO	2.465,14	2.465,14	0,00	0,00	0,00	0,00	2.465,14
TOTAL	2.465,14	2.465,14					2.465,14

RESUMEN DE PAGOS

	IMPORTE (Euros)			
	PROPUESTO	FEADER (Eje 2)	MAPA	CAPADR
PROPUESTO	2.465,14	2.095,37	241,83	127,94

RECINTOS PROPUESTOS

REF.	REFERENCIA SIGPAC	CULTIVO DESCRIPCIÓN CULTIVO	S/R	G.PAGO	PEND. MEDIA (%)	SUP. DEC. ADMISIBLE (ha)	SUP. COMPROM. (ha)	SUP. AJUSTADA COMPROM. (I) (ha)	SUP. CONV. SIGPAC (ha)	SUP. CERTIE. (ha)	SUP. CAMPO (ha)	SUP. CAMPO DETER. CULT. DECLARADO (ha)	SUP. DEC. REDUCIDA (ha)	SUP. PROPUESTA (ha)
-708402	18-144-010-00001-005	110159 CEREZOS-DE PICO	S	432	26,80	0,13	0,13	0,13		0,13			0,13	0,13
-42209	18-005-008-00283-002	104007 ALMENDROS-COMUNA	S	432	61,60	0,02	0,02	0,02		0,02			0,02	0,02
1700000007140062	18-005-009-00062-001	104007 ALMENDROS-COMUNA	S	432	54,80	0,10	0,10	0,10		0,10			0,10	0,10
1700000007140063	18-005-009-00063-001	104007 ALMENDROS-COMUNA	S	432	44,10	0,36	0,36	0,36		0,36			0,36	0,36
1700000007140064	18-005-009-00068-001	104007 ALMENDROS-COMUNA	S	432	41,00	0,42	0,42	0,42		0,42			0,42	0,42
1700000007140065	18-005-008-00283-001	104007 ALMENDROS-COMUNA	S	432	67,70	0,10	0,10	0,10		0,10			0,10	0,10
1700000007140066	18-005-009-00179-001	104007 ALMENDROS-COMUNA	S	432	51,00	0,66	0,66	0,66		0,66			0,66	0,66
1700000007140068	18-005-009-00116-001	104007 ALMENDROS-COMUNA	S	432	39,60	0,12	0,12	0,12		0,12			0,12	0,12
1700000007140069	18-144-007-00105-003	104007 ALMENDROS-COMUNA	S	432	36,80	1,74	1,74	1,74		1,74			1,74	1,74
1700000007140070	18-144-007-00114-001	104007 ALMENDROS-COMUNA	S	432	46,90	0,23	0,23	0,23		0,23			0,23	0,23
1700000007140071	18-144-010-00001-001	104007 ALMENDROS-COMUNA	S	432	20,00	1,30	1,30	1,30		1,30			1,30	1,30
1700000007140072	18-144-015-00412-001	104007 ALMENDROS-COMUNA	S	432	44,30	0,96	0,96	0,96		0,96			0,96	0,96
1700000007140073	18-005-009-00043-001	104007 ALMENDROS-COMUNA	S	432	37,80	0,25	0,25	0,25		0,25			0,25	0,25
1700000007140074	18-144-007-00099-004	104007 ALMENDROS-COMUNA	S	432	48,10	0,06	0,06	0,06		0,06			0,06	0,06
1700000007140075	18-144-007-00105-004	104007 ALMENDROS-COMUNA	S	432	37,00	0,04	0,04	0,04		0,04			0,04	0,04
1700000007140076	18-144-007-00099-001	104007 ALMENDROS-COMUNA	S	432	46,70	1,75	1,75	1,75		1,75			1,75	1,75
1700000007140077	18-005-008-00282-001	104007 ALMENDROS-COMUNA	S	432	60,50	0,12	0,12	0,12		0,12			0,12	0,12
1700000007140078	18-144-007-00085-001	104007 ALMENDROS-COMUNA	S	432	28,10	0,12	0,12	0,12		0,12			0,12	0,12
1700000007140079	18-144-015-00453-001	104007 ALMENDROS-COMUNA	S	432	35,50	0,21	0,21	0,21		0,21			0,21	0,21
1700000007140080	18-144-007-00045-001	104007 ALMENDROS-COMUNA	S	432	36,10	0,14	0,14	0,14		0,14			0,14	0,14
1700000007140081	18-144-007-00046-001	104007 ALMENDROS-COMUNA	S	432	47,60	2,57	2,57	2,57		2,57			2,57	2,57

INCIDENCIAS

INCIDENCIA DESCRIPCIÓN

100424 Solicita recinto que no está comprometido para la operación.

Ref:1700000007140061 Recinto:18-144-010-00001-00006 Cultivo:102129 VIÑEDO VINIFICACIÓN-MONTUA Secano

(1) Superficie declarada admisible ajustada con la superficie comprometida.
(2) Factor de penalización valorando el alcance para el tipo de compromiso.

Puede verificar la integridad de una copia de este documento mediante la lectura del código QR adjunto o mediante el acceso a la dirección <https://ws050.juntadeandalucia.es/verificarFirma> indicando el código de VERIFICACIÓN

FIRMADO POR	JUAN JOSE SOLER GARCIA	FECHA	03/07/2024	
	ROCIO GUIJARRO MILLAN			
VERIFICACIÓN	Pk2jm6MP8Q4FQJJZRRTHBNMQA26B8	PÁGINA	151/3256	



APELLIDOS Y NOMBRE / RAZÓN SOCIAL

ARCHILLA ROMERA JOSE LORENZO

NIF
****2723*

EXPEDIENTE
1019519

ANUALIDAD DE PAGO

1ª

IMPORTE POR ANUALIDAD

	2023	2024	2025	2026	2027
IMPORTE MÁXIMO SUBVENCIONABLE	1.191,48 €	1.191,48 €	1.191,48 €	1.191,48 €	1.191,48 €
IMPORTE MEDIO DE TRANSFERENCIA (€/ha)	216,24 €	216,24 €	216,24 €	216,24 €	216,24 €

RESUMEN DE UNIDADES

Cód	GRUPO DE PAGO	Sup. Dec. Admisible (ha)	Sup. Comprometida (ha)	Sup. ajustada compromiso (I) (ha)	% sobredec.	Sup. Propuesta (ha)	Importe Declarado	Importe Topado	Importe Propuesto	Importe tras sobredec.
432	FRUTALES SECANO	5,81		5,51	0,00	5,51	1.191,48	1.191,48	1.191,48	1.191,48
TOTAL		5,81	5,51	5,51		5,51	1.191,48	1.191,48	1.191,48	1.191,48

APLICACIÓN DE REDUCCIONES Y PENALIZACIONES

GRUPO DE PAGO	Importe Calculado	Importe prerreduc.	Criterios de subvencionabilidad y compromisos	Presentación tardía	Omisión declaración	Condicionalidad	IMPORTE (Euros) PROPUESTO
FRUTALES SECANO	1.191,48	1.191,48	0,00	0,00	0,00	0,00	1.191,48
TOTAL	1.191,48	1.191,48					1.191,48

RESUMEN DE PAGOS

	IMPORTE (Euros)			
	PROPUESTO	FEADER (Eje 2)	MAPA	CAPADR
PROPUESTO	1.191,48	1.012,76	116,88	61,84

RECINTOS PROPUESTOS

REF.	REFERENCIA SIGPAC	CULTIVO DESCRIPCIÓN CULTIVO	S/R	G.PAGO	PEND. MEDIA (%)	SUP. DEC. ADMISIBLE (ha)	SUP. COMPROM. (ha)	SUP. AJUSTADA COMPR.(I) (ha)	SUP. CONV. SIGPAC (ha)	SUP. CERTIE. (ha)	SUP. CAMPO (ha)	SUP. CAMPO DETER. CULT. DECLARADO (ha)	SUP. DEC. REDUCIDA (ha)	SUP. PROPUESTA (ha)
170000002630826	18-144-012-00037-001	104007 ALMENDROS-COMUNA	S	432	52,40	0,22	0,22	0,22		0,22			0,22	0,22
1700000002630827	18-144-012-00040-001	104007 ALMENDROS-COMUNA	S	432	38,00	0,42	0,42	0,42		0,42			0,42	0,42
1700000002630828	18-144-012-00041-002	104007 ALMENDROS-COMUNA	S	432	52,00	0,28	0,28	0,28		0,28			0,28	0,28
1700000002630829	18-144-012-00042-001	104007 ALMENDROS-COMUNA	S	432	47,20	0,26	0,26	0,26		0,26			0,26	0,26
1700000002630830	18-144-012-00043-001	104007 ALMENDROS-COMUNA	S	432	42,20	0,28	0,28	0,28		0,28			0,28	0,28
1700000002630831	18-144-012-00045-001	104007 ALMENDROS-COMUNA	S	432	43,70	1,39	1,39	1,39		1,39			1,39	1,39
1700000002630832	18-144-012-00045-004	104007 ALMENDROS-COMUNA	S	432	40,90	0,23	0,23	0,23		0,23			0,23	0,23
1700000002630833	18-144-012-00046-001	104007 ALMENDROS-COMUNA	S	432	62,00	0,58	0,58	0,58		0,58			0,58	0,58
1700000002630834	18-144-012-00047-001	104007 ALMENDROS-COMUNA	S	432	46,00	0,33	0,33	0,33		0,33			0,33	0,33
1700000002630835	18-144-012-00055-001	104007 ALMENDROS-COMUNA	S	432	47,20	0,23	0,23	0,23		0,23			0,23	0,23
1700000002630836	18-144-012-00139-001	104007 ALMENDROS-COMUNA	S	432	43,20	1,01	0,71	0,71		0,71			0,71	0,71
1700000002630837	18-144-012-00153-001	104007 ALMENDROS-COMUNA	S	432	43,00	0,58	0,58	0,58		0,58			0,58	0,58

(1) Superficie declarada admisible ajustada con la superficie comprometida.
(2) Factor de penalización valorando el alcance para el tipo de compromiso.

Puede verificar la integridad de una copia de este documento mediante la lectura del código QR adjunto o mediante el acceso a la dirección <https://ws050.juntadeandalucia.es/verificarFirma> indicando el código de VERIFICACIÓN

FIRMADO POR	JUAN JOSE SOLER GARCIA	FECHA	03/07/2024	
	ROCIO GUIJARRO MILLAN			
VERIFICACIÓN	Pk2jm6MP8Q4FQJJZRRTHBNMQA26B8	PÁGINA	152/3256	



APELLIDOS Y NOMBRE / RAZÓN SOCIAL

ARCHILLA SANTIAGO LUIS

NIF

****8316*

EXPEDIENTE

1054831

ANUALIDAD DE PAGO

1ª

IMPORTES POR ANUALIDAD

	2023	2024	2025	2026	2027
IMPORTE MÁXIMO SUBVENCIONABLE	1.180,67 €	1.180,67 €	1.180,67 €	1.180,67 €	1.180,67 €
IMPORTE MEDIO DE TRANSFERENCIA (€/ha)	216,24 €	216,24 €	216,24 €	216,24 €	216,24 €

RESUMEN DE UNIDADES

Cód	GRUPO DE PAGO	Sup. Dec. Admisible (ha)	Sup. Comprometida (ha)	Sup. ajustada compromiso (I) (ha)	% sobredec.	Sup. Propuesta (ha)	Importe Declarado	Importe Topado	Importe Propuesto	Importe tras sobredec.
432	FRUTALES SECANO	5,46		5,46	0,00	5,46	1.180,67	1.180,67	1.180,67	1.180,67
TOTAL		5,46	5,46	5,46		5,46	1.180,67	1.180,67	1.180,67	1.180,67

APLICACIÓN DE REDUCCIONES Y PENALIZACIONES

GRUPO DE PAGO	Importe Calculado	Importe prerreduc.	Criterios de subvencionabilidad y compromisos	Presentación tardía	Omisión declaración	Condicionality	IMPORTE (Euros) PROPUESTO
FRUTALES SECANO	1.180,67	1.180,67	0,00	0,00	0,00	0,00	1.180,67
TOTAL	1.180,67	1.180,67					1.180,67

RESUMEN DE PAGOS

	IMPORTE (Euros)			
	PROPUESTO	FEADER (Eje 2)	MAPA	CAPADR
PROPUESTO	1.180,67	1.003,57	115,82	61,28

RECINTOS PROPUESTOS

REF.	REFERENCIA SIGPAC	CULTIVO DESCRIPCIÓN CULTIVO	S/R	G.PAGO	PEND. MEDIA (%)	SUP. DEC. ADMISIBLE (ha)	SUP. COMPROM. (ha)	SUP. AJUSTADA COMPROM. (I) (ha)	SUP. CONV. SIGPAC (ha)	SUP. CERTIE (ha)	SUP. CAMPO (ha)	SUP. CAMPO DETER. CULT. DECLARADO (ha)	SUP. DEC. REDUCIDA (ha)	SUP. PROPUESTA (ha)
-1003093	18-180-001-00232-001	104007 ALMENDROS-COMUNA	S	432	41,20	0,06	0,06	0,06		0,06			0,06	0,06
1700000003492653	18-180-001-00211-001	104007 ALMENDROS-COMUNA	S	432	31,90	1,33	1,33	1,33		1,33			1,33	1,33
1700000003492654	18-180-003-00166-002	104007 ALMENDROS-COMUNA	S	432	29,70	0,63	0,63	0,63		0,63			0,63	0,63
1700000003492655	18-180-003-00160-001	104007 ALMENDROS-COMUNA	S	432	35,80	0,65	0,65	0,65		0,65			0,65	0,65
1700000003492656	18-180-003-00161-001	104007 ALMENDROS-COMUNA	S	432	40,80	0,56	0,56	0,56		0,56			0,56	0,56
1700000003492657	18-180-004-00039-001	104007 ALMENDROS-COMUNA	S	432	29,70	0,49	0,49	0,49		0,49			0,49	0,49
1700000003492658	18-180-002-00065-001	104007 ALMENDROS-COMUNA	S	432	43,60	0,14	0,14	0,14		0,14			0,14	0,14
1700000003492659	18-180-002-00062-001	104007 ALMENDROS-COMUNA	S	432	30,70	0,15	0,15	0,15		0,15			0,15	0,15
1700000003492660	18-180-002-00063-001	104007 ALMENDROS-COMUNA	S	432	34,80	0,39	0,39	0,39		0,39			0,39	0,39
1700000003492661	18-180-002-00307-001	104007 ALMENDROS-COMUNA	S	432	37,50	0,58	0,58	0,58		0,58			0,58	0,58
1700000003492662	18-180-001-00226-001	104007 ALMENDROS-COMUNA	S	432	32,70	0,48	0,48	0,48		0,48			0,48	0,48

INCIDENCIAS

INCIDENCIA DESCRIPCIÓN

- 100422 Recinto declarado por error para una operación de la 6503, que se ha corregido de oficio desmarcando la operación incorrecta, de acuerdo con la fecha de inscripción del recinto en la producción ecológica.
 Ref:1700000003492653 Recinto:18-180-001-00211-00001 Cultivo:104007 ALMENDROS-COMUNA Secano
 Ref:1700000003492662 Recinto:18-180-001-00226-00001 Cultivo:104007 ALMENDROS-COMUNA Secano
 Ref:-1003093 Recinto:18-180-001-00232-00001 Cultivo:104007 ALMENDROS-COMUNA Secano
 Ref:1700000003492659 Recinto:18-180-002-00062-00001 Cultivo:104007 ALMENDROS-COMUNA Secano
 Ref:1700000003492660 Recinto:18-180-002-00063-00001 Cultivo:104007 ALMENDROS-COMUNA Secano
 Ref:1700000003492658 Recinto:18-180-002-00065-00001 Cultivo:104007 ALMENDROS-COMUNA Secano
 Ref:1700000003492661 Recinto:18-180-002-00307-00001 Cultivo:104007 ALMENDROS-COMUNA Secano
 Ref:1700000003492655 Recinto:18-180-003-00160-00001 Cultivo:104007 ALMENDROS-COMUNA Secano
 Ref:1700000003492656 Recinto:18-180-003-00161-00001 Cultivo:104007 ALMENDROS-COMUNA Secano
 Ref:1700000003492654 Recinto:18-180-003-00166-00002 Cultivo:104007 ALMENDROS-COMUNA Secano
 Ref:1700000003492657 Recinto:18-180-004-00039-00001 Cultivo:104007 ALMENDROS-COMUNA Secano

(1) Superficie declarada admisible ajustada con la superficie comprometida.
 (2) Factor de penalización valorando el alcance para el tipo de compromiso.

Puede verificar la integridad de una copia de este documento mediante la lectura del código QR adjunto o mediante el acceso a la dirección https://ws050.juntadeandalucia.es/verificarFirma indicando el código de VERIFICACIÓN					
FIRMADO POR	JUAN JOSE SOLER GARCIA		FECHA		03/07/2024
	ROCIO GUIJARRO MILLAN				
VERIFICACIÓN	Pk2jm6MP8Q4FQJJZRRTHBNMQA26B8		PÁGINA		153/3256



APELLIDOS Y NOMBRE / RAZÓN SOCIAL **NIF** **EXPEDIENTE** **ANUALIDAD DE PAGO**
 ARENAS HERNANDEZ MARIA DOLORES ****1854* 1172557 1ª

IMPORTE POR ANUALIDAD

	2023	2024	2025	2026	2027
IMPORTE MÁXIMO SUBVENCIONABLE	614,12 €	614,12 €	614,12 €	614,12 €	614,12 €
IMPORTE MEDIO DE TRANSFERENCIA (€/ha)	216,24 €	216,24 €	216,24 €	216,24 €	216,24 €

RESUMEN DE UNIDADES

Cód	GRUPO DE PAGO	Sup. Dec. Admisible (ha)	Sup. Comprometida (ha)	Sup. ajustada compromiso (1) (ha)	% sobredec.	Sup. Propuesta (ha)	Importe Declarado	Importe Topado	Importe Propuesto	Importe tras sobredec.
432	FRUTALES SECANO	2,84		2,84	0,00	2,84	614,12	614,12	614,12	614,12
TOTAL		2,84	2,84	2,84		2,84	614,12	614,12	614,12	614,12

APLICACIÓN DE REDUCCIONES Y PENALIZACIONES

GRUPO DE PAGO	Importe Calculado	Importe prereduc.	Criterios de subvencionabilidad y compromisos	Presentación tardía	Omisión declaración	Condicionalidad	IMPORTE (Euros) PROPUESTO
FRUTALES SECANO	614,12	614,12	0,00	0,00	0,00	0,00	614,12
TOTAL	614,12	614,12					614,12

RESUMEN DE PAGOS

	IMPORTE (Euros)		
	PROPUESTO	FEADER (Eje 2)	MAPA
PROPUESTO	614,12	522,00	60,25
			CAPADR 31,87

RECINTOS PROPUESTOS

REF.	REFERENCIA SIGPAC	CULTIVO	DESCRIPCIÓN CULTIVO	S/R	G.PAGO	PEND. MEDIA (%)	SUP. DEC. ADMISIBLE (ha)	SUP. COMPROM. (ha)	SUP. AJUSTADA COMPROM. (1) (ha)	SUP. CONV. SIGPAC (ha)	SUP. CERTIE. (ha)	SUP. CAMPO (ha)	SUP. CAMPO DETER. CULT. DECLARADO (ha)	SUP. DEC. REDUCIDA (ha)	SUP. PROPUESTA (ha)
1700000006760229	18-087-002-00182-001	104057	ALMENDROS-AVIJOR	S	432	4,90	2,56	2,56	2,56		2,56			2,56	2,56
1700000006760230	18-087-002-00183-001	104057	ALMENDROS-AVIJOR	S	432	9,30	0,28	0,28	0,28		0,28			0,28	0,28

(1) Superficie declarada admisible ajustada con la superficie comprometida.
 (2) Factor de penalización valorando el alcance para el tipo de compromiso.

Puede verificar la integridad de una copia de este documento mediante la lectura del código QR adjunto o mediante el acceso a la dirección https://ws050.juntadeandalucia.es/verificarFirma indicando el código de VERIFICACIÓN					
FIRMADO POR	JUAN JOSE SOLER GARCIA		FECHA		03/07/2024
	ROCIO GUIJARRO MILLAN				
VERIFICACIÓN	Pk2jm6MP8Q4FQJJZRRTHBNMQA26B8		PÁGINA		154/3256



APELLIDOS Y NOMBRE / RAZÓN SOCIAL

ARIAS ARIAS CARMEN

NIF

****5641*

EXPEDIENTE

1176636

ANUALIDAD DE PAGO

1ª

IMPORTE POR ANUALIDAD

	2023	2024	2025	2026	2027
IMPORTE MÁXIMO SUBVENCIONABLE	9.816,22 €	9.816,22 €	9.816,22 €	9.816,22 €	9.816,22 €
IMPORTE MEDIO DE TRANSFERENCIA (€/ha)	209,03 €	209,03 €	209,03 €	209,03 €	209,03 €

RESUMEN DE UNIDADES

Cód	GRUPO DE PAGO	Sup. Dec. Admisible (ha)	Sup. Comprometida (ha)	Sup. ajustada compromiso (I) (ha)	% sobredec.	Sup. Propuesta (ha)	Importe Declarado	Importe Topado	Importe Propuesto	Importe tras sobredec.
426	HERBÁCEOS	19,00		19,00	0,00	19,00	2.872,23	2.872,23	2.872,23	2.872,23
432	FRUTALES SECANO	21,23		21,23	0,00	21,23	4.590,78	4.590,78	4.590,78	4.590,78
433	FRUTALES REGADÍO	6,73		6,73	0,00	6,73	2.353,21	2.353,21	2.353,21	2.353,21
TOTAL		46,96	46,96	46,96		46,96	9.816,22	9.816,22	9.816,22	9.816,22

APLICACIÓN DE REDUCCIONES Y PENALIZACIONES

GRUPO DE PAGO	Importe Calculado	Importe prereduc.	Criterios de subvencionabilidad y compromisos	Presentación tardía	Omisión declaración	Condicionalidad	IMPORTE (Euros)
							PROPUESTO
FRUTALES REGADÍO	2.353,21	2.353,21	0,00	0,00	0,00	0,00	2.353,21
FRUTALES SECANO	4.590,78	4.590,78	0,00	0,00	0,00	0,00	4.590,78
HERBÁCEOS	2.872,23	2.872,23	0,00	0,00	0,00	0,00	2.872,23
TOTAL	9.816,22	9.816,22					9.816,22

RESUMEN DE PAGOS

PROPUESTO	IMPORTE (Euros)			
	PROPUESTO	FEADER (Eje 2)	MAPA	CAPADR
	9.816,22	8.343,79	962,98	509,45

RECINTOS PROPUESTOS

REF.	REFERENCIA SIGPAC	CULTIVO	DESCRIPCIÓN CULTIVO	S/R	G.PAGO	PEND. MEDIA (%)	SUP. DEC. ADMISIBLE (ha)	SUP. COMPROM. (ha)	SUP. AJUSTADA COMPR.(I) (ha)	SUP. CONV. SIGPAC (ha)	SUP. CERTIF. (ha)	SUP. CAMPO (ha)	SUP. CAMPO DETER. CULT. DECLARADO (ha)	SUP. DEC. REDUCIDA (ha)	SUP. PROPUESTA (ha)
-1591392	18-167-007-00094-001	52000	VEZA-SIN VARIEDAD	S	426	2,30	2,27	2,27	2,27		2,27			2,27	2,27
1700000006156594	18-167-007-00116-001	5000	CEBADA-SIN VARIEDAD	S	426	4,40	0,68	0,68	0,68		0,68			0,68	0,68
1700000006156595	18-167-007-00111-001	5000	CEBADA-SIN VARIEDAD	S	426	3,20	4,79	4,79	4,79		4,79			4,79	4,79
1700000006156596	18-167-007-00094-001	8000	AVENA-SIN VARIEDAD	S	426	2,30	2,61	2,61	2,61		2,61			2,61	2,61
1700000006156597	18-167-006-00018-001	5000	CEBADA-SIN VARIEDAD	S	426	3,70	0,37	0,37	0,37		0,37			0,37	0,37
1700000006156598	18-167-007-00092-001	5000	CEBADA-SIN VARIEDAD	R	426	1,90	4,22	4,22	4,22		4,22			4,22	4,22
1700000006156599	18-167-007-00093-001	5000	CEBADA-SIN VARIEDAD	R	426	1,90	4,06	4,06	4,06		4,06			4,06	4,06
1700000006156600	18-167-002-00246-002	104031	ALMENDROS-PENTACEBAS CSIC	S	432	9,00	1,56	1,56	1,56		1,56			1,56	1,56
1700000006156601	18-167-007-00117-001	104026	ALMENDROS-MARTA	S	432	2,80	6,93	6,93	6,93		6,93			6,93	6,93
1700000006156602	18-167-007-00136-001	104026	ALMENDROS-MARTA	S	432	2,60	1,39	1,39	1,39		1,39			1,39	1,39
1700000006156603	18-167-007-00137-001	104026	ALMENDROS-MARTA	S	432	2,60	3,73	3,73	3,73		3,73			3,73	3,73
1700000006156604	18-167-007-00187-001	104026	ALMENDROS-MARTA	S	432	3,30	7,62	7,62	7,62		7,62			7,62	7,62
1700000006156605	18-167-007-00147-001	104026	ALMENDROS-MARTA	R	433	2,50	4,61	4,61	4,61		4,61			4,61	4,61
1700000006156606	18-167-007-00143-001	104026	ALMENDROS-MARTA	R	433	2,50	2,12	2,12	2,12		2,12			2,12	2,12

(1) Superficie declarada admisible ajustada con la superficie comprometida.
(2) Factor de penalización valorando el alcance para el tipo de compromiso.

Puede verificar la integridad de una copia de este documento mediante la lectura del código QR adjunto o mediante el acceso a la dirección <https://ws050.juntadeandalucia.es/verificarFirma> indicando el código de VERIFICACIÓN

FIRMADO POR	JUAN JOSE SOLER GARCIA	FECHA	03/07/2024	
	ROCIO GUIJARRO MILLAN			
VERIFICACIÓN	Pk2jm6MP8Q4FQJJZRRTHBNMQA26B8	PÁGINA	155/3256	



APELLIDOS Y NOMBRE / RAZÓN SOCIAL

ARIAS CASTELLANO MARIANO

NIF
***4650*

EXPEDIENTE
1212877

ANUALIDAD DE PAGO

1ª

IMPORTE POR ANUALIDAD

	2023	2024	2025	2026	2027
IMPORTE MÁXIMO SUBVENCIONABLE	4.018,10 €	4.018,10 €	4.018,10 €	4.018,10 €	4.018,10 €
IMPORTE MEDIO DE TRANSFERENCIA (€/ha)	91,11 €	91,11 €	91,11 €	91,11 €	91,11 €

RESUMEN DE UNIDADES

Cód	GRUPO DE PAGO	Sup. Dec. Admisible (ha)	Sup. Comprometida (ha)	Sup. ajustada compromiso (1) (ha)	% sobredec.	Sup. Propuesta (ha)	Importe Declarado	Importe Topado	Importe Propuesto	Importe tras sobredec.
426	HERBÁCEOS	26,58		26,58	0,00	26,58	4.018,10	4.018,10	4.018,10	4.018,10
434	HERBÁCEOS NO ELEGIBLES	17,52		17,52	0,00	17,52	0,00	0,00	0,00	0,00
TOTAL		44,10	44,10	44,10		44,10	4.018,10	4.018,10	4.018,10	4.018,10

APLICACIÓN DE REDUCCIONES Y PENALIZACIONES

GRUPO DE PAGO	Importe Calculado	Importe prereduc.	Criterios de subvencionabilidad y compromisos	Presentación tardía	Omisión declaración	Condicionalidad	IMPORTE (Euros)
							PROPUESTO
HERBÁCEOS	4.018,10	4.018,10	0,00	0,00	0,00	0,00	4.018,10
HERBÁCEOS NO ELEGIBLES	0,00	0,00	0,00	0,00	0,00	0,00	0,00
TOTAL	4.018,10	4.018,10					4.018,10

RESUMEN DE PAGOS

PROPUESTO	IMPORTE (Euros)			
	PROPUESTO	FEADER (Eje 2)	MAPA	CAPADR
PROPUESTO	4.018,10	3.415,39	394,18	208,53

(1) Superficie declarada admisible ajustada con la superficie comprometida.

(2) Factor de penalización valorando el alcance para el tipo de compromiso.

Puede verificar la integridad de una copia de este documento mediante la lectura del código QR adjunto o mediante el acceso a la dirección <https://ws050.juntadeandalucia.es/verificarFirma> indicando el código de VERIFICACIÓN

FIRMADO POR	JUAN JOSE SOLER GARCIA	FECHA	03/07/2024	
	ROCIO GUIJARRO MILLAN			
VERIFICACIÓN	Pk2jm6MP8Q4FQJJZRRTHBNMQA26B8	PÁGINA	156/3256	



RECINTOS PROPUESTOS

REF.	REFERENCIA SIGPAC	CULTIVO	DESCRIPCIÓN CULTIVO	S/R	G.PAGO	PEND. MEDIA (%)	SUP. DEC. ADMISIBLE (ha)	SUP. COMPROM. (ha)	SUP. AJUSTADA COMPR.(1) (ha)	SUP. CONV. SIGPAC (ha)	SUP. CERTIF. (ha)	SUP. CAMPO (ha)	SUP. CAMPO DETER. CULT. DECLARADO (ha)	SUP. DEC. REDUCIDA (ha)	SUP. PROPUESTA (ha)
1700000007012737	18-149-010-00196-041	5000	CEBADA-SIN VARIEDAD	S	426	10,60	0,88	0,88	0,88		0,88			0,88	0,88
1700000007012738	18-149-010-00196-040	5000	CEBADA-SIN VARIEDAD	S	426	5,10	0,74	0,74	0,74		0,74			0,74	0,74
1700000007012741	18-149-010-00196-075	5000	CEBADA-SIN VARIEDAD	S	426	4,70	0,03	0,03	0,03		0,03			0,03	0,03
1700000007012742	18-149-010-00196-076	5000	CEBADA-SIN VARIEDAD	S	426	12,80	0,05	0,05	0,05		0,05			0,05	0,05
1700000007012743	18-149-010-00197-001	5000	CEBADA-SIN VARIEDAD	S	426	6,00	0,17	0,17	0,17		0,17			0,17	0,17
1700000007012744	18-149-010-00196-097	8000	AVENA-SIN VARIEDAD	S	426	5,90	1,30	1,30	1,30		1,30			1,30	1,30
1700000007012745	18-149-010-00196-050	5000	CEBADA-SIN VARIEDAD	S	426	4,50	0,20	0,20	0,20		0,20			0,20	0,20
1700000007012746	18-149-010-00196-059	5000	CEBADA-SIN VARIEDAD	S	426	11,50	0,17	0,17	0,17		0,17			0,17	0,17
1700000007012747	18-149-010-00196-043	5000	CEBADA-SIN VARIEDAD	S	426	7,90	0,99	0,99	0,99		0,99			0,99	0,99
1700000007012748	18-149-010-00196-046	5000	CEBADA-SIN VARIEDAD	S	426	8,40	0,33	0,33	0,33		0,33			0,33	0,33
1700000007012749	18-149-010-00196-063	5000	CEBADA-SIN VARIEDAD	S	426	11,30	0,07	0,07	0,07		0,07			0,07	0,07
1700000007012750	18-149-010-00196-066	5000	CEBADA-SIN VARIEDAD	S	426	11,50	0,08	0,08	0,08		0,08			0,08	0,08
1700000007012751	18-149-010-00196-041	5000	CEBADA-SIN VARIEDAD	S	426	10,60	0,28	0,28	0,28		0,28			0,28	0,28
1700000007012752	18-149-010-00196-042	5000	CEBADA-SIN VARIEDAD	S	426	8,40	1,13	1,13	1,13		1,13			1,13	1,13
1700000007012753	18-149-010-00196-061	5000	CEBADA-SIN VARIEDAD	S	426	7,80	0,02	0,02	0,02		0,02			0,02	0,02
1700000007012754	18-149-010-00196-062	5000	CEBADA-SIN VARIEDAD	S	426	9,00	0,14	0,14	0,14		0,14			0,14	0,14
1700000007012755	18-149-010-00196-060	5000	CEBADA-SIN VARIEDAD	S	426	7,80	0,13	0,13	0,13		0,13			0,13	0,13
1700000007012756	18-149-010-00196-067	5000	CEBADA-SIN VARIEDAD	S	426	11,60	0,07	0,07	0,07		0,07			0,07	0,07
1700000007012761	18-149-010-00196-074	5000	CEBADA-SIN VARIEDAD	S	426	11,70	0,05	0,05	0,05		0,05			0,05	0,05
1700000007012773	18-149-010-00196-047	53001	YEROS-MORO DA 131	S	426	6,90	0,07	0,07	0,07		0,07			0,07	0,07
1700000007012774	18-149-010-00196-037	53001	YEROS-MORO DA 131	S	426	9,10	0,47	0,47	0,47		0,47			0,47	0,47
1700000007012776	18-149-010-00201-009	5000	CEBADA-SIN VARIEDAD	S	426	9,30	1,43	1,43	1,43		1,43			1,43	1,43
1700000007012781	18-149-010-00197-020	5000	CEBADA-SIN VARIEDAD	S	426	7,40	1,38	1,38	1,38		1,38			1,38	1,38
1700000007012782	18-149-010-00199-001	5000	CEBADA-SIN VARIEDAD	S	426	5,20	0,63	0,63	0,63		0,63			0,63	0,63
1700000007012783	18-149-012-00048-004	53001	YEROS-MORO DA 131	S	426	5,70	1,12	1,12	1,12		1,12			1,12	1,12
1700000007012784	18-149-010-00041-002	53001	YEROS-MORO DA 131	S	426	6,10	0,35	0,35	0,35		0,35			0,35	0,35
1700000007012785	18-149-010-00041-001	53001	YEROS-MORO DA 131	S	426	7,10	0,23	0,23	0,23		0,23			0,23	0,23
1700000007012788	18-149-010-00196-077	53001	YEROS-MORO DA 131	S	426	8,50	0,18	0,18	0,18		0,18			0,18	0,18
1700000007012789	18-149-010-00041-015	53001	YEROS-MORO DA 131	S	426	7,10	0,10	0,10	0,10		0,10			0,10	0,10
1700000007012790	18-149-010-00201-028	5000	CEBADA-SIN VARIEDAD	S	426	4,10	0,11	0,11	0,11		0,11			0,11	0,11
1700000007012802	18-149-010-00196-098	53001	YEROS-MORO DA 131	S	426	8,30	2,69	2,69	2,69		2,69			2,69	2,69
1700000007012807	18-149-010-00196-069	5000	CEBADA-SIN VARIEDAD	S	426	8,90	0,15	0,15	0,15		0,15			0,15	0,15
1700000007012808	18-149-012-00048-004	5000	CEBADA-SIN VARIEDAD	S	426	5,70	2,54	2,54	2,54		2,54			2,54	2,54
1700000007012809	18-149-010-00196-071	5000	CEBADA-SIN VARIEDAD	S	426	4,80	0,05	0,05	0,05		0,05			0,05	0,05
1700000007012811	18-149-010-00201-008	5000	CEBADA-SIN VARIEDAD	S	426	9,90	0,39	0,39	0,39		0,39			0,39	0,39
1700000007012813	18-149-010-00201-016	5000	CEBADA-SIN VARIEDAD	S	426	10,20	0,48	0,48	0,48		0,48			0,48	0,48
1700000007012814	18-149-010-00201-010	8000	AVENA-SIN VARIEDAD	S	426	8,20	2,27	2,27	2,27		2,27			2,27	2,27
1700000007012815	18-149-010-00199-008	5000	CEBADA-SIN VARIEDAD	S	426	7,10	0,56	0,56	0,56		0,56			0,56	0,56
1700000007012816	18-149-010-00199-011	5000	CEBADA-SIN VARIEDAD	S	426	10,50	4,06	4,06	4,06		4,06			4,06	4,06
1700000007012818	18-149-012-00047-002	5000	CEBADA-SIN VARIEDAD	S	426	6,30	0,49	0,49	0,49		0,49			0,49	0,49
1700000007012770	18-149-010-00196-198	20000	BARBECHO TRADICIONAL-SIN VARIEDAD	S	434	6,00	2,67	2,67	2,67		2,67			2,67	2,67
1700000007012771	18-149-010-00196-183	20000	BARBECHO TRADICIONAL-SIN VARIEDAD	S	434	5,60	0,38	0,38	0,38		0,38			0,38	0,38
1700000007012772	18-149-010-00196-078	20000	BARBECHO TRADICIONAL-SIN VARIEDAD	S	434	4,80	0,09	0,09	0,09		0,09			0,09	0,09
1700000007012775	18-149-010-00041-010	20000	BARBECHO TRADICIONAL-SIN VARIEDAD	S	434	6,90	0,12	0,12	0,12		0,12			0,12	0,12
1700000007012777	18-149-010-00196-092	20000	BARBECHO TRADICIONAL-SIN VARIEDAD	S	434	6,90	3,89	3,89	3,89		3,89			3,89	3,89
1700000007012778	18-149-010-00196-092	20000	BARBECHO TRADICIONAL-SIN VARIEDAD	S	434	6,90	0,65	0,65	0,65		0,65			0,65	0,65
1700000007012779	18-149-010-00196-088	20000	BARBECHO TRADICIONAL-SIN VARIEDAD	S	434	7,30	0,03	0,03	0,03		0,03			0,03	0,03
1700000007012786	18-149-010-00020-001	20000	BARBECHO TRADICIONAL-SIN VARIEDAD	S	434	5,30	0,23	0,23	0,23		0,23			0,23	0,23
1700000007012791	18-149-010-00196-090	20000	BARBECHO TRADICIONAL-SIN VARIEDAD	S	434	7,50	0,83	0,83	0,83		0,83			0,83	0,83
1700000007012793	18-149-012-00049-006	20000	BARBECHO TRADICIONAL-SIN VARIEDAD	S	434	3,40	2,16	2,16	2,16		2,16			2,16	2,16
1700000007012794	18-149-010-00041-011	20000	BARBECHO TRADICIONAL-SIN VARIEDAD	S	434	7,70	3,68	3,68	3,68		3,68			3,68	3,68
1700000007012798	18-149-010-00196-150	20000	BARBECHO TRADICIONAL-SIN VARIEDAD	S	434	5,50	0,78	0,78	0,78		0,78			0,78	0,78
1700000007012799	18-149-010-00196-151	20000	BARBECHO TRADICIONAL-SIN VARIEDAD	S	434	6,20	0,53	0,53	0,53		0,53			0,53	0,53
1700000007012800	18-149-010-00201-007	20000	BARBECHO TRADICIONAL-SIN VARIEDAD	S	434	8,50	0,14	0,14	0,14		0,14			0,14	0,14
1700000007012801	18-149-010-00201-015	20000	BARBECHO TRADICIONAL-SIN VARIEDAD	S	434	9,70	0,18	0,18	0,18		0,18			0,18	0,18
1700000007012804	18-149-010-00196-117	20000	BARBECHO TRADICIONAL-SIN VARIEDAD	S	434	9,30	0,48	0,48	0,48		0,48			0,48	0,48
1700000007012805	18-149-010-00196-109	20000	BARBECHO TRADICIONAL-SIN VARIEDAD	S	434	8,20	0,20	0,20	0,20		0,20			0,20	0,20
1700000007012810	18-149-010-00196-108	20000	BARBECHO TRADICIONAL-SIN VARIEDAD	S	434	4,90	0,48	0,48	0,48		0,48			0,48	0,48

(1) Superficie declarada admisible ajustada con la superficie comprometida.
 (2) Factor de penalización valorando el alcance para el tipo de compromiso.

Puede verificar la integridad de una copia de este documento mediante la lectura del código QR adjunto o mediante el acceso a la dirección <https://ws050.juntadeandalucia.es/verificarFirma> indicando el código de VERIFICACIÓN

FIRMADO POR	JUAN JOSE SOLER GARCIA	FECHA	03/07/2024	
	ROCIO GUIJARRO MILLAN			
VERIFICACIÓN	Pk2jm6MP8Q4FQJJZRRTHBNBMA26B8	PÁGINA	157/3256	



APELLIDOS Y NOMBRE / RAZÓN SOCIAL

ARIAS CIUDAD FELIX

NIF
****8968*

EXPEDIENTE
1228136

ANUALIDAD DE PAGO

1ª

IMPORTE POR ANUALIDAD

	2023	2024	2025	2026	2027
IMPORTE MÁXIMO SUBVENCIONABLE	2.604,66 €	2.604,66 €	2.604,66 €	2.604,66 €	2.604,66 €
IMPORTE MEDIO DE TRANSFERENCIA (€/ha)	93,90 €	93,90 €	93,90 €	93,90 €	93,90 €

RESUMEN DE UNIDADES

Cód	GRUPO DE PAGO	Sup. Dec. Admisible (ha)	Sup. Comprometida (ha)	Sup. ajustada compromiso (1) (ha)	% sobredec.	Sup. Propuesta (ha)	Importe Declarado	Importe Topado	Importe Propuesto	Importe tras sobredec.
426	HERBÁCEOS	17,23		17,23	0,00	17,23	2.604,66	2.604,66	2.604,66	2.604,66
434	HERBÁCEOS NO ELEGIBLES	10,51		10,51	0,00	10,51	0,00	0,00	0,00	0,00
TOTAL		27,74	27,74	27,74		27,74	2.604,66	2.604,66	2.604,66	2.604,66

APLICACIÓN DE REDUCCIONES Y PENALIZACIONES

GRUPO DE PAGO	Importe Calculado	Importe prereduc.	Criterios de subvencionabilidad y compromisos	Presentación tardía	Omisión declaración	Condicionalidad	IMPORTE (Euros)
							PROPUESTO
HERBÁCEOS	2.604,66	2.604,66	0,00	0,00	0,00	0,00	2.604,66
HERBÁCEOS NO ELEGIBLES	0,00	0,00	0,00	0,00	0,00	0,00	0,00
TOTAL	2.604,66	2.604,66					2.604,66

RESUMEN DE PAGOS

PROPUESTO	IMPORTE (Euros)			
	PROPUESTO	FEADER (Eje 2)	MAPA	CAPADR
PROPUESTO	2.604,66	2.213,96	255,52	135,18

RECINTOS PROPUESTOS

REF.	REFERENCIA SIGPAC	CULTIVO DESCRIPCIÓN CULTIVO	S/R G.PAGO	PEND. MEDIA (%)	SUP. DEC. ADMISIBLE (ha)	SUP. COMPROM. (ha)	SUP. AJUSTADA COMPR.(1) (ha)	SUP. CONV. SIGPAC (ha)	SUP. CERTIF. (ha)	SUP. CAMPO (ha)	SUP. CAMPO DETER. CULT. DECLARADO (ha)	SUP. DEC. REDUCIDA (ha)	SUP. PROPUESTA (ha)
4222155	18-167-005-00545-001	1000 TRIGO BLANDO-SIN VARIEDAD	S 426	1,80	13,05	13,05	13,05	13,05	13,05	13,05	13,05	13,05	13,05
1700000006264358	18-167-005-00304-001	52000 VEZA-SIN VARIEDAD	S 426	2,20	4,18	4,18	4,18	4,18	4,18	4,18	4,18	4,18	4,18
1700000006264359	18-167-005-00381-006	20000 BARBECHO TRADICIONAL-SIN VARIEDAD	S 434	2,00	6,37	6,37	6,37	6,37	6,37	6,37	6,37	6,37	6,37
1700000006264360	18-167-005-00381-007	20000 BARBECHO TRADICIONAL-SIN VARIEDAD	S 434	2,30	3,11	3,11	3,11	3,11	3,11	3,11	3,11	3,11	3,11
1700000006264361	18-167-005-00381-009	20000 BARBECHO TRADICIONAL-SIN VARIEDAD	S 434	2,50	1,03	1,03	1,03	1,03	1,03	1,03	1,03	1,03	1,03

(1) Superficie declarada admisible ajustada con la superficie comprometida.

(2) Factor de penalización valorando el alcance para el tipo de compromiso.

Puede verificar la integridad de una copia de este documento mediante la lectura del código QR adjunto o mediante el acceso a la dirección <https://ws050.juntadeandalucia.es/verificarFirma> indicando el código de VERIFICACIÓN

FIRMADO POR	JUAN JOSE SOLER GARCIA	FECHA	03/07/2024	
	ROCIO GUIJARRO MILLAN			
VERIFICACIÓN	Pk2jm6MP8Q4FQJJZRRTHBNMQA26B8	PÁGINA	158/3256	



APELLIDOS Y NOMBRE / RAZÓN SOCIAL

ARIAS CIUDAD FORTUNATO

NIF
****0623*

EXPEDIENTE
1148361

ANUALIDAD DE PAGO

1ª

IMPORTE POR ANUALIDAD

	2023	2024	2025	2026	2027
IMPORTE MÁXIMO SUBVENCIONABLE	2.716,52 €	2.716,52 €	2.716,52 €	2.716,52 €	2.716,52 €
IMPORTE MEDIO DE TRANSFERENCIA (€/ha)	123,03 €	123,03 €	123,03 €	123,03 €	123,03 €

RESUMEN DE UNIDADES

Cód	GRUPO DE PAGO	Sup. Dec. Admisible (ha)	Sup. Comprometida (ha)	Sup. ajustada compromiso (1) (ha)	% sobredec.	Sup. Propuesta (ha)	Importe Declarado	Importe Topado	Importe Propuesto	Importe tras sobredec.
426	HERBÁCEOS	17,97		17,97	0,00	17,97	2.716,52	2.716,52	2.716,52	2.716,52
434	HERBÁCEOS NO ELEGIBLES	4,11		4,11	0,00	4,11	0,00	0,00	0,00	0,00
TOTAL		22,08	22,08	22,08		22,08	2.716,52	2.716,52	2.716,52	2.716,52

APLICACIÓN DE REDUCCIONES Y PENALIZACIONES

GRUPO DE PAGO	Importe Calculado	Importe prereduc.	Criterios de subvencionabilidad y compromisos	Presentación tardía	Omisión declaración	Condicionalidad	IMPORTE (Euros) PROPUESTO
HERBÁCEOS	2.716,52	2.716,52	0,00	0,00	0,00	0,00	2.716,52
HERBÁCEOS NO ELEGIBLES	0,00	0,00	0,00	0,00	0,00	0,00	0,00
TOTAL	2.716,52	2.716,52					2.716,52

RESUMEN DE PAGOS

	IMPORTE (Euros)			
	PROPUESTO	FEADER (Eje 2)	MAPA	CAPADR
PROPUESTO	2.716,52	2.309,04	266,49	140,99

RECINTOS PROPUESTOS

REF.	REFERENCIA SIGPAC	CULTIVO	DESCRIPCIÓN CULTIVO	S/R	G.PAGO	PEND. MEDIA (%)	SUP. DEC. ADMISIBLE (ha)	SUP. COMPROM. (ha)	SUP. AJUSTADA COMPR.(1) (ha)	SUP. CONV. SIGPAC (ha)	SUP. CERTIF. (ha)	SUP. CAMPO (ha)	SUP. CAMPO DETER. CULT. DECLARADO (ha)	SUP. DEC. REDUCIDA (ha)	SUP. PROPUESTA (ha)
-1524042	18-167-005-00551-001	52000	VEZA-SIN VARIEDAD	S	426	2,50	3,25	3,25	3,25		3,25			3,25	3,25
-1230903	18-167-005-00559-002	5000	CEBADA-SIN VARIEDAD	S	426	2,20	8,63	8,63	8,63		8,63			8,63	8,63
1700000006144208	18-167-007-00017-001	5000	CEBADA-SIN VARIEDAD	S	426	1,10	6,09	6,09	6,09		6,09			6,09	6,09
1700000006144207	18-167-005-00551-001	20000	BARBECHO TRADICIONAL-SIN VARIEDAD	S	434	2,50	4,11	4,11	4,11		4,11			4,11	4,11

(1) Superficie declarada admisible ajustada con la superficie comprometida.

(2) Factor de penalización valorando el alcance para el tipo de compromiso.

Puede verificar la integridad de una copia de este documento mediante la lectura del código QR adjunto o mediante el acceso a la dirección <https://ws050.juntadeandalucia.es/verificarFirma> indicando el código de VERIFICACIÓN

FIRMADO POR	JUAN JOSE SOLER GARCIA	FECHA	03/07/2024	
	ROCIO GUIJARRO MILLAN			
VERIFICACIÓN	Pk2jm6MP8Q4FQJJZRRTHBNMQA26B8	PÁGINA	159/3256	



APELLIDOS Y NOMBRE / RAZÓN SOCIAL

ARIAS LAPAZ JOSE

NIF
****7681*

EXPEDIENTE
1128638

ANUALIDAD DE PAGO

1ª

IMPORTES POR ANUALIDAD

	2023	2024	2025	2026	2027
IMPORTE MÁXIMO SUBVENCIONABLE	1.766,68 €	1.766,68 €	1.766,68 €	1.766,68 €	1.766,68 €
IMPORTE MEDIO DE TRANSFERENCIA (€/ha)	216,24 €	216,24 €	216,24 €	216,24 €	216,24 €

RESUMEN DE UNIDADES

Cód	GRUPO DE PAGO	Sup. Dec. Admisible (ha)	Sup. Comprometida (ha)	Sup. ajustada compromiso (I) (ha)	% sobredec.	Sup. Propuesta (ha)	Importe Declarado	Importe Topado	Importe Propuesto	Importe tras sobredec.
432	FRUTALES SECANO	8,17		8,17	0,00	8,17	1.766,68	1.766,68	1.766,68	1.766,68
TOTAL		8,17	8,17	8,17		8,17	1.766,68	1.766,68	1.766,68	1.766,68

APLICACIÓN DE REDUCCIONES Y PENALIZACIONES

GRUPO DE PAGO	Importe Calculado	Importe prereduc.	Criterios de subvencionabilidad y compromisos	Presentación tardía	Omisión declaración	Condicionalidad	IMPORTE (Euros) PROPUESTO
FRUTALES SECANO	1.766,68	1.766,68	0,00	0,00	0,00	0,00	1.766,68
TOTAL	1.766,68	1.766,68					1.766,68

RESUMEN DE PAGOS

	IMPORTE (Euros)			
	PROPUESTO	FEADER (Eje 2)	MAPA	CAPADR
PROPUESTO	1.766,68	1.501,68	173,31	91,69

RECINTOS PROPUESTOS

REF.	REFERENCIA SIGPAC	CULTIVO DESCRIPCIÓN CULTIVO	S/R	G.PAGO	PEND. MEDIA (%)	SUP. DEC. ADMISIBLE (ha)	SUP. COMPROM. (ha)	SUP. AJUSTADA COMPROM. (I) (ha)	SUP. CONV. SIGPAC (ha)	SUP. CERTIE (ha)	SUP. CAMPO (ha)	SUP. CAMPO DETER. CULT. DECLARADO (ha)	SUP. DEC. REDUCIDA (ha)	SUP. PROPUESTA (ha)
-76541	18-167-020-00267-001	104020 ALMENDROS-GUARA	S	432	2,40	2,10	2,10	2,10		2,10			2,10	2,10
1700000005636311	18-167-021-00068-001	104022 ALMENDROS-LARGUETA	S	432	10,00	0,74	0,74	0,74		0,74			0,74	0,74
1700000005636312	18-167-021-00069-001	104022 ALMENDROS-LARGUETA	S	432	8,70	0,39	0,39	0,39		0,39			0,39	0,39
1700000005636313	18-167-021-00070-001	104022 ALMENDROS-LARGUETA	S	432	8,20	0,37	0,37	0,37		0,37			0,37	0,37
1700000005636314	18-167-025-00247-001	104014 ALMENDROS-FERRAGNES	S	432	3,80	1,58	1,58	1,58		1,58			1,58	1,58
1700000005636315	18-167-021-00329-001	104020 ALMENDROS-GUARA	S	432	17,40	0,67	0,67	0,67		0,67			0,67	0,67
1700000005636316	18-167-021-00330-001	104020 ALMENDROS-GUARA	S	432	16,30	0,62	0,62	0,62		0,62			0,62	0,62
1700000005636317	18-167-021-00137-001	104014 ALMENDROS-FERRAGNES	S	432	10,20	1,08	1,08	1,08		1,08			1,08	1,08
1700000005636318	18-167-021-00172-001	104007 ALMENDROS-COMUNA	S	432	11,30	0,62	0,62	0,62		0,62			0,62	0,62

(1) Superficie declarada admisible ajustada con la superficie comprometida.
(2) Factor de penalización valorando el alcance para el tipo de compromiso.

Puede verificar la integridad de una copia de este documento mediante la lectura del código QR adjunto o mediante el acceso a la dirección <https://ws050.juntadeandalucia.es/verificarFirma> indicando el código de VERIFICACIÓN

FIRMADO POR	JUAN JOSE SOLER GARCIA	FECHA	03/07/2024	
	ROCIO GUIJARRO MILLAN			
VERIFICACIÓN	Pk2jm6MP8Q4FQJJZRRTHBNMQA26B8	PÁGINA	160/3256	



APELLIDOS Y NOMBRE / RAZÓN SOCIAL
ARIAS LLAMAS INOCENCIO FELIX

NIF
****8180*

EXPEDIENTE
1212885

ANUALIDAD DE PAGO
1ª

IMPORTE POR ANUALIDAD

	2023	2024	2025	2026	2027
IMPORTE MÁXIMO SUBVENCIONABLE	4.007,52 €	4.007,52 €	4.007,52 €	4.007,52 €	4.007,52 €
IMPORTE MEDIO DE TRANSFERENCIA (€/ha)	90,96 €	90,96 €	90,96 €	90,96 €	90,96 €

RESUMEN DE UNIDADES

Cód	GRUPO DE PAGO	Sup. Dec. Admisible (ha)	Sup. Comprometida (ha)	Sup. ajustada compromiso (1) (ha)	% sobredec.	Sup. Propuesta (ha)	Importe Declarado	Importe Topado	Importe Propuesto	Importe tras sobredec.
426	HERBÁCEOS	26,51		26,51	0,00	26,51	4.007,52	4.007,52	4.007,52	4.007,52
434	HERBÁCEOS NO ELEGIBLES	17,55		17,55	0,00	17,55	0,00	0,00	0,00	0,00
TOTAL		44,06	44,06	44,06		44,06	4.007,52	4.007,52	4.007,52	4.007,52

APLICACIÓN DE REDUCCIONES Y PENALIZACIONES

GRUPO DE PAGO	Importe Calculado	Importe prereduc.	Criterios de subvencionabilidad y compromisos	Presentación tardía	Omisión declaración	Condicionalidad	IMPORTE (Euros) PROPUESTO
HERBÁCEOS	4.007,52	4.007,52	0,00	0,00	0,00	0,00	4.007,52
HERBÁCEOS NO ELEGIBLES	0,00	0,00	0,00	0,00	0,00	0,00	0,00
TOTAL	4.007,52	4.007,52					4.007,52

RESUMEN DE PAGOS

	IMPORTE (Euros)			
	PROPUESTO	FEADER (Eje 2)	MAPA	CAPADR
PROPUESTO	4.007,52	3.406,39	393,14	207,99

(1) Superficie declarada admisible ajustada con la superficie comprometida.
(2) Factor de penalización valorando el alcance para el tipo de compromiso.

Puede verificar la integridad de una copia de este documento mediante la lectura del código QR adjunto o mediante el acceso a la dirección <https://ws050.juntadeandalucia.es/verificarFirma> indicando el código de VERIFICACIÓN

FIRMADO POR	JUAN JOSE SOLER GARCIA	FECHA	03/07/2024	
	ROCIO GUIJARRO MILLAN			
VERIFICACIÓN	Pk2jm6MP8Q4FQJJZRRTHBNMQA26B8	PÁGINA	161/3256	



RECINTOS PROPUESTOS

REF.	REFERENCIA SIGPAC	CULTIVO DESCRIPCIÓN CULTIVO	S/R	G.PAGO	PEND. MEDIA (%)	SUP. DEC. ADMISIBLE (ha)	SUP. COMPROM. (ha)	SUP. AJUSTADA COMPR.(1) (ha)	SUP. CONV. SIGPAC (ha)	SUP. CERTIF. (ha)	SUP. CAMPO (ha)	SUP. CAMPO DETER. CULT. (ha)	SUP. DEC. REDUCIDA (ha)	SUP. PROPUESTA (ha)
170000007013319	18-149-010-00196-077	53001 YEROS-MORO DA 131	S	426	8,50	0,19	0,19	0,19		0,19			0,19	0,19
170000007013320	18-149-010-00041-015	53001 YEROS-MORO DA 131	S	426	7,10	0,11	0,11	0,11		0,11			0,11	0,11
170000007013327	18-149-012-00048-004	53001 YEROS-MORO DA 131	S	426	5,70	1,11	1,11	1,11		1,11			1,11	1,11
170000007013333	18-149-010-00196-061	5000 CEBADA-SIN VARIEDAD	S	426	7,80	0,03	0,03	0,03		0,03			0,03	0,03
170000007013334	18-149-010-00196-097	8000 AVENA-SIN VARIEDAD	S	426	5,90	1,29	1,29	1,29		1,29			1,29	1,29
170000007013335	18-149-010-00196-046	5000 CEBADA-SIN VARIEDAD	S	426	8,40	0,32	0,32	0,32		0,32			0,32	0,32
170000007013336	18-149-010-00196-050	5000 CEBADA-SIN VARIEDAD	S	426	4,50	0,20	0,20	0,20		0,20			0,20	0,20
170000007013338	18-149-010-00196-043	5000 CEBADA-SIN VARIEDAD	S	426	7,90	0,93	0,93	0,93		0,93			0,93	0,93
170000007013339	18-149-010-00196-066	5000 CEBADA-SIN VARIEDAD	S	426	11,50	0,07	0,07	0,07		0,07			0,07	0,07
170000007013340	18-149-010-00196-063	5000 CEBADA-SIN VARIEDAD	S	426	11,30	0,06	0,06	0,06		0,06			0,06	0,06
170000007013341	18-149-010-00196-041	5000 CEBADA-SIN VARIEDAD	S	426	10,60	0,29	0,29	0,29		0,29			0,29	0,29
170000007013342	18-149-010-00196-042	5000 CEBADA-SIN VARIEDAD	S	426	8,40	1,13	1,13	1,13		1,13			1,13	1,13
170000007013345	18-149-010-00196-040	5000 CEBADA-SIN VARIEDAD	S	426	5,10	0,64	0,64	0,64		0,64			0,64	0,64
170000007013368	18-149-010-00196-098	53001 YEROS-MORO DA 131	S	426	8,30	2,66	2,66	2,66		2,66			2,66	2,66
170000007013369	18-149-010-00196-047	53001 YEROS-MORO DA 131	S	426	6,90	0,07	0,07	0,07		0,07			0,07	0,07
170000007013372	18-149-010-00196-037	53001 YEROS-MORO DA 131	S	426	9,10	0,46	0,46	0,46		0,46			0,46	0,46
170000007013373	18-149-010-00196-041	5000 CEBADA-SIN VARIEDAD	S	426	10,60	0,95	0,95	0,95		0,95			0,95	0,95
170000007013374	18-149-010-00196-075	5000 CEBADA-SIN VARIEDAD	S	426	4,70	0,03	0,03	0,03		0,03			0,03	0,03
170000007013375	18-149-010-00197-001	5000 CEBADA-SIN VARIEDAD	S	426	6,00	0,17	0,17	0,17		0,17			0,17	0,17
170000007013376	18-149-010-00201-009	5000 CEBADA-SIN VARIEDAD	S	426	9,30	1,43	1,43	1,43		1,43			1,43	1,43
170000007013377	18-149-010-00196-069	5000 CEBADA-SIN VARIEDAD	S	426	8,90	0,14	0,14	0,14		0,14			0,14	0,14
170000007013378	18-149-010-00199-000	5000 CEBADA-SIN VARIEDAD	S	426	7,10	0,58	0,58	0,58		0,58			0,58	0,58
170000007013379	18-149-010-00197-020	5000 CEBADA-SIN VARIEDAD	S	426	7,40	1,29	1,29	1,29		1,29			1,29	1,29
170000007013380	18-149-012-00048-004	5000 CEBADA-SIN VARIEDAD	S	426	5,70	2,55	2,55	2,55		2,55			2,55	2,55
170000007013382	18-149-010-00196-067	5000 CEBADA-SIN VARIEDAD	S	426	11,60	0,06	0,06	0,06		0,06			0,06	0,06
170000007013383	18-149-010-00196-076	5000 CEBADA-SIN VARIEDAD	S	426	12,80	0,04	0,04	0,04		0,04			0,04	0,04
170000007013384	18-149-010-00196-059	5000 CEBADA-SIN VARIEDAD	S	426	11,50	0,18	0,18	0,18		0,18			0,18	0,18
170000007013385	18-149-010-00196-060	5000 CEBADA-SIN VARIEDAD	S	426	7,80	0,13	0,13	0,13		0,13			0,13	0,13
170000007013386	18-149-010-00196-074	5000 CEBADA-SIN VARIEDAD	S	426	11,70	0,05	0,05	0,05		0,05			0,05	0,05
170000007013387	18-149-010-00196-062	5000 CEBADA-SIN VARIEDAD	S	426	9,00	0,15	0,15	0,15		0,15			0,15	0,15
170000007013388	18-149-010-00196-071	5000 CEBADA-SIN VARIEDAD	S	426	4,80	0,05	0,05	0,05		0,05			0,05	0,05
170000007013389	18-149-010-00199-001	5000 CEBADA-SIN VARIEDAD	S	426	5,20	0,63	0,63	0,63		0,63			0,63	0,63
170000007013390	18-149-012-00047-002	5000 CEBADA-SIN VARIEDAD	S	426	6,30	0,50	0,50	0,50		0,50			0,50	0,50
170000007013394	18-149-010-00201-016	5000 CEBADA-SIN VARIEDAD	S	426	10,20	0,49	0,49	0,49		0,49			0,49	0,49
170000007013395	18-149-010-00201-028	5000 CEBADA-SIN VARIEDAD	S	426	4,10	0,11	0,11	0,11		0,11			0,11	0,11
170000007013396	18-149-010-00201-010	8000 AVENA-SIN VARIEDAD	S	426	8,20	2,28	2,28	2,28		2,28			2,28	2,28
170000007013400	18-149-010-00199-011	5000 CEBADA-SIN VARIEDAD	S	426	10,50	4,17	4,17	4,17		4,17			4,17	4,17
170000007013402	18-149-010-00201-008	5000 CEBADA-SIN VARIEDAD	S	426	9,90	0,39	0,39	0,39		0,39			0,39	0,39
170000007013405	18-149-010-00041-001	53001 YEROS-MORO DA 131	S	426	7,10	0,24	0,24	0,24		0,24			0,24	0,24
170000007013407	18-149-010-00041-002	53001 YEROS-MORO DA 131	S	426	6,10	0,34	0,34	0,34		0,34			0,34	0,34
170000007013324	18-149-010-00041-011	20000 BARBECHO TRADICIONAL-SIN VARIEDAD	S	434	7,70	3,67	3,67	3,67		3,67			3,67	3,67
170000007013328	18-149-010-00201-015	20000 BARBECHO TRADICIONAL-SIN VARIEDAD	S	434	9,70	0,18	0,18	0,18		0,18			0,18	0,18
170000007013329	18-149-010-00201-007	20000 BARBECHO TRADICIONAL-SIN VARIEDAD	S	434	8,50	0,14	0,14	0,14		0,14			0,14	0,14
170000007013330	18-149-010-00196-181	20000 BARBECHO TRADICIONAL-SIN VARIEDAD	S	434	8,00	2,91	2,91	2,91		2,91			2,91	2,91
170000007013331	18-149-010-00196-183	20000 BARBECHO TRADICIONAL-SIN VARIEDAD	S	434	5,60	0,11	0,11	0,11		0,11			0,11	0,11
170000007013332	18-149-010-00196-117	20000 BARBECHO TRADICIONAL-SIN VARIEDAD	S	434	9,30	0,46	0,46	0,46		0,46			0,46	0,46
170000007013347	18-149-010-00196-090	20000 BARBECHO TRADICIONAL-SIN VARIEDAD	S	434	7,50	0,82	0,82	0,82		0,82			0,82	0,82
170000007013357	18-149-012-00049-006	20000 BARBECHO TRADICIONAL-SIN VARIEDAD	S	434	3,40	2,16	2,16	2,16		2,16			2,16	2,16
170000007013361	18-149-010-00196-144	20000 BARBECHO TRADICIONAL-SIN VARIEDAD	S	434	4,60	0,28	0,28	0,28		0,28			0,28	0,28
170000007013362	18-149-010-00196-145	20000 BARBECHO TRADICIONAL-SIN VARIEDAD	S	434	4,50	0,24	0,24	0,24		0,24			0,24	0,24
170000007013363	18-149-010-00196-108	20000 BARBECHO TRADICIONAL-SIN VARIEDAD	S	434	4,90	1,33	1,33	1,33		1,33			1,33	1,33
170000007013364	18-149-010-00196-109	20000 BARBECHO TRADICIONAL-SIN VARIEDAD	S	434	8,20	0,21	0,21	0,21		0,21			0,21	0,21
170000007013365	18-149-010-00196-092	20000 BARBECHO TRADICIONAL-SIN VARIEDAD	S	434	6,90	3,91	3,91	3,91		3,91			3,91	3,91
170000007013366	18-149-010-00196-078	20000 BARBECHO TRADICIONAL-SIN VARIEDAD	S	434	4,80	0,08	0,08	0,08		0,08			0,08	0,08
170000007013367	18-149-010-00196-092	20000 BARBECHO TRADICIONAL-SIN VARIEDAD	S	434	6,90	0,66	0,66	0,66		0,66			0,66	0,66
170000007013370	18-149-010-00041-010	20000 BARBECHO TRADICIONAL-SIN VARIEDAD	S	434	6,90	0,12	0,12	0,12		0,12			0,12	0,12
170000007013371	18-149-010-00196-088	20000 BARBECHO TRADICIONAL-SIN VARIEDAD	S	434	7,30	0,04	0,04	0,04		0,04			0,04	0,04
170000007013403	18-149-010-00020-001	20000 BARBECHO TRADICIONAL-SIN VARIEDAD	S	434	5,30	0,23	0,23	0,23		0,23			0,23	0,23

(1) Superficie declarada admisible ajustada con la superficie comprometida.
 (2) Factor de penalización valorando el alcance para el tipo de compromiso.

Puede verificar la integridad de una copia de este documento mediante la lectura del código QR adjunto o mediante el acceso a la dirección https://ws050.juntadeandalucia.es/verificarFirma indicando el código de VERIFICACIÓN					
FIRMADO POR	JUAN JOSE SOLER GARCIA ROCIO GUIJARRO MILLAN		FECHA		03/07/2024
VERIFICACIÓN	Pk2jm6MP8Q4FQJJZRRTHBNMQA26B8		PÁGINA		162/3256



APELLIDOS Y NOMBRE / RAZÓN SOCIAL

NIF *****1845* **EXPEDIENTE** 1191503 **ANUALIDAD DE PAGO** 1ª

IMPORTE POR ANUALIDAD

	2023	2024	2025	2026	2027
IMPORTE MÁXIMO SUBVENCIONABLE	6.913,19 €	6.913,19 €	6.913,19 €	6.913,19 €	6.913,19 €
IMPORTE MEDIO DE TRANSFERENCIA (€/ha)	216,24 €	216,24 €	216,24 €	216,24 €	216,24 €

RESUMEN DE UNIDADES

Cód	GRUPO DE PAGO	Sup. Dec. Admisible (ha)	Sup. Comprometida (ha)	Sup. ajustada compromiso (I) (ha)	% sobredec.	Sup. Propuesta (ha)	Importe Declarado	Importe Topado	Importe Propuesto	Importe tras sobredec.
432	FRUTALES SECANO	32,00		31,97	0,00	31,97	6.913,19	6.913,19	6.913,19	6.913,19
TOTAL		32,00	31,97	31,97		31,97	6.913,19	6.913,19	6.913,19	6.913,19

APLICACIÓN DE REDUCCIONES Y PENALIZACIONES

GRUPO DE PAGO	Importe Calculado	Importe prereduc.	Criterios de subvencionabilidad y compromisos	Presentación tardía	Omisión declaración	Condicionalidad	IMPORTE (Euros) PROPUESTO
FRUTALES SECANO	6.913,19	6.913,19	0,00	0,00	0,00	0,00	6.913,19
TOTAL	6.913,19	6.913,19					6.913,19

RESUMEN DE PAGOS

	IMPORTE (Euros)			
	PROPUESTO	FEADER (Eje 2)	MAPA	CAPADR
PROPUESTO	6.913,19	5.876,21	678,18	358,80

RECINTOS PROPUESTOS

REF.	REFERENCIA SIGPAC	CULTIVO	DESCRIPCIÓN CULTIVO	S/R	G.PAGO	PEND. MEDIA (%)	SUP. DEC. ADMISIBLE (ha)	SUP. COMPROM. (ha)	SUP. AJUSTADA COMPR.(I) (ha)	SUP. CONV. SIGPAC (ha)	SUP. CERTIE. (ha)	SUP. CAMPO (ha)	SUP. CAMPO DETER. CULT. DECLARADO (ha)	SUP. DEC. REDUCIDA (ha)	SUP. PROPUESTA (ha)
1700000006433057	18-167-005-00553-001	104020	ALMENDROS-GUARA	S	432	2,90	7,95	7,92	7,92		7,95			7,92	7,92
1700000006433058	18-167-005-00292-005	104020	ALMENDROS-GUARA	S	432	3,50	3,75	3,75	3,75		3,75			3,75	3,75
1700000006433060	18-167-005-00291-001	104020	ALMENDROS-GUARA	S	432	3,40	1,09	1,09	1,09		1,09			1,09	1,09
1700000006433061	18-167-005-00206-001	104020	ALMENDROS-GUARA	S	432	1,70	2,44	2,44	2,44		2,44			2,44	2,44
1700000006433062	18-167-002-00189-005	104020	ALMENDROS-GUARA	S	432	9,20	1,95	1,95	1,95		1,95			1,95	1,95
1700000006433063	18-014-003-00025-001	104014	ALMENDROS-FERRAGNES	S	432	16,30	9,76	9,76	9,76		9,76			9,76	9,76
1700000006433064	18-014-003-00025-002	104014	ALMENDROS-FERRAGNES	S	432	16,30	5,06	5,06	5,06		5,06			5,06	5,06

INCIDENCIAS

INCIDENCIA DESCRIPCIÓN

4272 Verifica que las líneas de declaración de las Solicitudes Únicas no tienen solapes con la capa de Retroactividad Gráfica (ambas de la misma campaña) a nivel de expediente/línea de declaración gráfica de la solicitud.
 Ref:1700000006433057 Recinto:18-167-005-00553-00001 Cultivo: - Agregado de la referencia del recinto.:0 Zona de la referencia del recinto.:0 Superficie solapada.:0,03 Id. Incid.:95942242

(1) Superficie declarada admisible ajustada con la superficie comprometida.
 (2) Factor de penalización valorando el alcance para el tipo de compromiso.

Puede verificar la integridad de una copia de este documento mediante la lectura del código QR adjunto o mediante el acceso a la dirección <https://ws050.juntadeandalucia.es/verificarFirma> indicando el código de VERIFICACIÓN

FIRMADO POR	JUAN JOSE SOLER GARCIA	FECHA	03/07/2024	
	ROCIO GUIJARRO MILLAN			
VERIFICACIÓN	Pk2jm6MP8Q4FQJJZRRTHBNMQA26B8	PÁGINA	163/3256	



APELLIDOS Y NOMBRE / RAZÓN SOCIAL

ARIZA MOYA JULIO VICTOR

NIF
****6951*

EXPEDIENTE
1119263

ANUALIDAD DE PAGO

1ª

IMPORTE POR ANUALIDAD

	2023	2024	2025	2026	2027
IMPORTE MÁXIMO SUBVENCIONABLE	722,91 €	722,91 €	722,91 €	722,91 €	722,91 €
IMPORTE MEDIO DE TRANSFERENCIA (€/ha)	250,14 €	250,14 €	250,14 €	250,14 €	250,14 €

RESUMEN DE UNIDADES

Cód	GRUPO DE PAGO	Sup. Admisible (ha)	Sup. Comprometida (ha)	Sup. ajustada compromiso (I) (ha)	% sobredec.	Sup. Propuesta (ha)	Importe Declarado	Importe Topado	Importe Propuesto	Importe tras sobredec.
429	OLIVAR	1,62		1,62	0,00	1,62	401,60	401,60	401,60	401,60
430	HORTÍCOLAS	1,27		1,27	0,00	1,27	321,31	321,31	321,31	321,31
TOTAL		2,89	2,89	2,89		2,89	722,91	722,91	722,91	722,91

APLICACIÓN DE REDUCCIONES Y PENALIZACIONES

GRUPO DE PAGO	Importe Calculado	Importe prereduc.	Criterios de subvencionabilidad y compromisos			Omisión declaración	Condicionabilidad	IMPORTE (Euros)	
			Presentación tardía					PROPUESTO	
HORTÍCOLAS	321,31	321,31	0,00	0,00	0,00	0,00	0,00	321,31	
OLIVAR	401,60	401,60	0,00	0,00	0,00	0,00	0,00	401,60	
TOTAL	722,91	722,91						722,91	

RESUMEN DE PAGOS

PROPUESTO	IMPORTE (Euros)			
	PROPUESTO	FEADER (Eje 2)	MAPA	CAPADR
PROPUESTO	722,91	614,47	70,92	37,52

RECINTOS PROPUESTOS

REF.	REFERENCIA SIGPAC	CULTIVO DESCRIPCIÓN CULTIVO	S/R G.PAGO	PEND. MEDIA (%)	SUP. DEC. ADMISIBLE (ha)	SUP. COMPROM. (ha)	SUP. AJUSTADA COMPR.(I) (ha)	SUP. CONV. SIGPAC (ha)	SUP. CERTIF. (ha)	SUP. CAMPO (ha)	SUP. CAMPO DETER. CULT. DECLARADO (ha)	SUP. DEC. REDUCIDA (ha)	SUP. PROPUESTA (ha)
-790550	18-014-001-00264-004	101010 OLIVAR-PICUAL	R 429	52,50	0,04	0,04	0,04	0,04	0,04			0,04	0,04
-790549	18-014-001-00264-003	101010 OLIVAR-PICUAL	R 429	47,50	0,06	0,06	0,06	0,06	0,06			0,06	0,06
-528409	18-035-001-00049-018	101010 OLIVAR-PICUAL	S 429	34,20	0,03	0,03	0,03	0,03	0,03			0,03	0,03
1700000003576076	18-014-001-00275-001	101010 OLIVAR-PICUAL	R 429	22,80	0,25	0,25	0,25	0,25	0,25			0,25	0,25
1700000003576077	18-035-001-00049-004	101010 OLIVAR-PICUAL	R 429	12,30	0,92	0,92	0,92	0,92	0,92			0,92	0,92
1700000003576082	18-035-001-00049-010	101010 OLIVAR-PICUAL	R 429	23,40	0,31	0,31	0,31	0,31	0,31			0,31	0,31
1700000003576083	18-035-001-00049-012	101010 OLIVAR-PICUAL	S 429	16,30	0,01	0,01	0,01	0,01	0,01			0,01	0,01
1700000003576078	18-035-001-00049-014	185000 CALABAZA-SIN VARIEDAD	R 430	10,40	0,27	0,27	0,27	0,27	0,41			0,27	0,27
1700000003576081	18-035-001-00049-009	185000 CALABAZA-SIN VARIEDAD	R 430	3,50	1,00	1,00	1,00	1,00	1,00			1,00	1,00

INCIDENCIAS

INCIDENCIA DESCRIPCIÓN

- 100402 Recinto solicitado no forma parte de ningún organismo de control autorizado para la producción ecológica en Andalucía o fecha de inscripción posterior al plazo establecido (Anexo I. Criterios de Subvencionabilidad. Orden 28 de marzo de 2023).
 Ref:1700000002759152 Recinto:18-035-001-00032-00001 Cultivo:101010 OLIVAR-PICUAL Regadío
 Ref:1700000002759153 Recinto:18-035-002-00016-00001 Cultivo:101010 OLIVAR-PICUAL Regadío
- 100424 Solicita recinto que no está comprometido para la operación.
 Ref:1700000002759152 Recinto:18-035-001-00032-00001 Cultivo:101010 OLIVAR-PICUAL Regadío
 Ref:1700000002759153 Recinto:18-035-002-00016-00001 Cultivo:101010 OLIVAR-PICUAL Regadío

(1) Superficie declarada admisible ajustada con la superficie comprometida.
 (2) Factor de penalización valorando el alcance para el tipo de compromiso.

Puede verificar la integridad de una copia de este documento mediante la lectura del código QR adjunto o mediante el acceso a la dirección <https://ws050.juntadeandalucia.es/verificarFirma> indicando el código de VERIFICACIÓN

FIRMADO POR	JUAN JOSE SOLER GARCIA	FECHA	03/07/2024	
	ROCIO GUIJARRO MILLAN			
VERIFICACIÓN	Pk2jm6MP8Q4FQJJZRRTHBNMQA26B8	PÁGINA	164/3256	



APELLIDOS Y NOMBRE / RAZÓN SOCIAL

NIF ****7314* **EXPEDIENTE** 1277882 **ANUALIDAD DE PAGO** 1ª

ARQUERO RIVAS NATALIA

IMPORTE POR ANUALIDAD

	2023	2024	2025	2026	2027
IMPORTE MÁXIMO SUBVENCIONABLE	1.178,51 €	1.178,51 €	1.178,51 €	1.178,51 €	1.178,51 €
IMPORTE MEDIO DE TRANSFERENCIA (€/ha)	216,24 €	216,24 €	216,24 €	216,24 €	216,24 €

RESUMEN DE UNIDADES

Cód	GRUPO DE PAGO	Sup. Dec. Admisible (ha)	Sup. Comprometida (ha)	Sup. ajustada compromiso (I) (ha)	% sobredec.	Sup. Propuesta (ha)	Importe Declarado	Importe Topado	Importe Propuesto	Importe tras sobredec.
432	FRUTALES SECANO	5,45		5,45	0,00	5,45	1.178,51	1.178,51	1.178,51	1.178,51
TOTAL		5,45	5,45	5,45		5,45	1.178,51	1.178,51	1.178,51	1.178,51

APLICACIÓN DE REDUCCIONES Y PENALIZACIONES

GRUPO DE PAGO	Importe Calculado	Importe prerreduc.	Criterios de subvencionabilidad y compromisos	Presentación tardía	Omisión declaración	Condicionalidad	IMPORTE (Euros) PROPUESTO
FRUTALES SECANO	1.178,51	1.178,51	0,00	0,00	0,00	0,00	1.178,51
TOTAL	1.178,51	1.178,51					1.178,51

RESUMEN DE PAGOS

	IMPORTE (Euros)			
	PROPUESTO	FEADER (Eje 2)	MAPA	CAPADR
PROPUESTO	1.178,51	1.001,73	115,61	61,17

RECINTOS PROPUESTOS

REF.	REFERENCIA SIGPAC	CULTIVO DESCRIPCIÓN CULTIVO	S/R G.PAGO	PEND. MEDIA (%)	SUP. DEC. ADMISIBLE (ha)	SUP. COMPROM. (ha)	SUP. AJUSTADA COMPROM. (I) (ha)	SUP. CONV. SIGPAC (ha)	SUP. CERTIE (ha)	SUP. CAMPO (ha)	SUP. CAMPO DETER. CULT. DECLARADO (ha)	SUP. DEC. REDUCIDA (ha)	SUP. PROPUESTA (ha)
1700000005493923	18-007-006-00167-005	104007 ALMENDROS-COMUNA	S 432	31,50	0,42	0,42	0,42		0,42			0,42	0,42
1700000005493929	18-007-006-00181-003	104007 ALMENDROS-COMUNA	S 432	21,20	0,04	0,04	0,04		0,04			0,04	0,04
1700000005493935	18-007-006-00176-001	104007 ALMENDROS-COMUNA	S 432	39,70	0,09	0,09	0,09		0,09			0,09	0,09
1700000005493937	18-007-006-00179-001	104007 ALMENDROS-COMUNA	S 432	32,80	0,27	0,27	0,27		0,27			0,27	0,27
1700000005493939	18-007-007-00708-001	104007 ALMENDROS-COMUNA	S 432	51,30	0,46	0,46	0,46		0,46			0,46	0,46
1700000005493940	18-007-007-00710-001	104007 ALMENDROS-COMUNA	S 432	43,80	0,92	0,92	0,92		0,92			0,92	0,92
1700000005493941	18-185-007-00144-001	104007 ALMENDROS-COMUNA	S 432	42,80	2,27	2,27	2,27		2,27			2,27	2,27
1700000005493942	18-007-006-00172-001	104007 ALMENDROS-COMUNA	S 432	51,80	0,06	0,06	0,06		0,06			0,06	0,06
1700000005493943	18-007-006-00173-001	104007 ALMENDROS-COMUNA	S 432	44,80	0,04	0,04	0,04		0,04			0,04	0,04
1700000005493944	18-007-004-00309-003	104007 ALMENDROS-COMUNA	S 432	44,70	0,88	0,88	0,88		0,88			0,88	0,88

(1) Superficie declarada admisible ajustada con la superficie comprometida.
(2) Factor de penalización valorando el alcance para el tipo de compromiso.

Puede verificar la integridad de una copia de este documento mediante la lectura del código QR adjunto o mediante el acceso a la dirección <https://ws050.juntadeandalucia.es/verificarFirma> indicando el código de VERIFICACIÓN

FIRMADO POR	JUAN JOSE SOLER GARCIA	FECHA	03/07/2024	
	ROCIO GUIJARRO MILLAN			
VERIFICACIÓN	Pk2jm6MP8Q4FQJJZRRTHBNMQA26B8	PÁGINA	165/3256	



APELLIDOS Y NOMBRE / RAZÓN SOCIAL

ARREBOLA JIMENEZ MARIA EMILIA

NIF
***6175*

EXPEDIENTE
1062267

ANUALIDAD DE PAGO
1ª

IMPORTE POR ANUALIDAD

	2023	2024	2025	2026	2027
IMPORTE MÁXIMO SUBVENCIONABLE	469,24 €	469,24 €	469,24 €	469,24 €	469,24 €
IMPORTE MEDIO DE TRANSFERENCIA (€/ha)	216,24 €	216,24 €	216,24 €	216,24 €	216,24 €

RESUMEN DE UNIDADES

Cód	GRUPO DE PAGO	Sup. Dec. Admisible (ha)	Sup. Comprometida (ha)	Sup. ajustada compromiso (1) (ha)	% sobredec.	Sup. Propuesta (ha)	Importe Declarado	Importe Topado	Importe Propuesto	Importe tras sobredec.
432	FRUTALES SECANO	2,17		2,17	0,00	2,17	469,24	469,24	469,24	469,24
TOTAL		2,17	2,17	2,17		2,17	469,24	469,24	469,24	469,24

APLICACIÓN DE REDUCCIONES Y PENALIZACIONES

GRUPO DE PAGO	Importe Calculado	Importe prereduc.	Criterios de subvencionabilidad y compromisos	Presentación tardía	Omisión declaración	Condicionalidad	IMPORTE (Euros) PROPUESTO
FRUTALES SECANO	469,24	469,24	0,00	0,00	0,00	0,00	469,24
TOTAL	469,24	469,24					469,24

RESUMEN DE PAGOS

	IMPORTE (Euros)		
	PROPUESTO	FEADER (Eje 2)	MAPA
PROPUESTO	469,24	398,85	46,03
			CAPADR 24,36

RECINTOS PROPUESTOS

REF.	REFERENCIA SIGPAC	CULTIVO	DESCRIPCIÓN CULTIVO	S/R	G.PAGO	PEND. MEDIA (%)	SUP. DEC. ADMISIBLE (ha)	SUP. COMPROM. (ha)	SUP. AJUSTADA COMPR.(1) (ha)	SUP. CONV. SIGPAC (ha)	SUP. CERTIE. (ha)	SUP. CAMPO (ha)	SUP. CAMPO DETER. CULT. DECLARADO (ha)	SUP. DEC. REDUCIDA (ha)	SUP. PROPUESTA (ha)
170000002683925	18-014-025-00137-002	117125	CASTAÑOS-PILONGA	S	432	29,50	2,17	2,17	2,17		2,17			2,17	2,17

(1) Superficie declarada admisible ajustada con la superficie comprometida.
(2) Factor de penalización valorando el alcance para el tipo de compromiso.

Puede verificar la integridad de una copia de este documento mediante la lectura del código QR adjunto o mediante el acceso a la dirección https://ws050.juntadeandalucia.es/verificarFirma indicando el código de VERIFICACIÓN					
FIRMADO POR	JUAN JOSE SOLER GARCIA		FECHA		03/07/2024
	ROCIO GUIJARRO MILLAN				
VERIFICACIÓN	Pk2jm6MP8Q4FQJJZRRTHBNMQA26B8		PÁGINA		166/3256



APELLIDOS Y NOMBRE / RAZÓN SOCIAL

ARREDONDO MARIN ELISA ISABEL

NIF
***2260*

EXPEDIENTE
1252473

ANUALIDAD DE PAGO
1ª

IMPORTE POR ANUALIDAD

	2023	2024	2025	2026	2027
IMPORTE MÁXIMO SUBVENCIONABLE	2.792,56 €	2.792,56 €	2.792,56 €	2.792,56 €	2.792,56 €
IMPORTE MEDIO DE TRANSFERENCIA (€/ha)	291,80 €	291,80 €	291,80 €	291,80 €	291,80 €

RESUMEN DE UNIDADES

Cód	GRUPO DE PAGO	Sup. Dec. Admisible (ha)	Sup. Comprometida (ha)	Sup. ajustada compromiso (I) (ha)	% sobredec.	Sup. Propuesta (ha)	Importe Declarado	Importe Topado	Importe Propuesto	Importe tras sobredec.
432	FRUTALES SECANO	4,15		4,15	0,00	4,15	897,40	897,40	897,40	897,40
433	FRUTALES REGADÍO	5,42		5,42	0,00	5,42	1.895,16	1.895,16	1.895,16	1.895,16
TOTAL		9,57	9,57	9,57		9,57	2.792,56	2.792,56	2.792,56	2.792,56

APLICACIÓN DE REDUCCIONES Y PENALIZACIONES

GRUPO DE PAGO	Importe Calculado	Importe prereduc.	Criterios de subvencionabilidad y compromisos	Presentación tardía	Omisión declaración	Condicionalidad	IMPORTE (Euros)
							PROPUESTO
FRUTALES REGADÍO	1.895,16	1.895,16	0,00	0,00	0,00	0,00	1.895,16
FRUTALES SECANO	897,40	897,40	0,00	0,00	0,00	0,00	897,40
TOTAL	2.792,56	2.792,56					2.792,56

RESUMEN DE PAGOS

PROPUESTO	IMPORTE (Euros)			
	PROPUESTO	FEADER (Eje 2)	MAPA	CAPADR
PROPUESTO	2.792,56	2.373,68	273,95	144,93

RECINTOS PROPUESTOS

REF.	REFERENCIA SIGPAC	CULTIVO	DESCRIPCIÓN CULTIVO	S/R G.PAGO	PEND. MEDIA (%)	SUP. DEC. ADMISIBLE (ha)	SUP. COMPROM. (ha)	SUP. AJUSTADA COMPR.(I) (ha)	SUP. CONV. SIGPAC (ha)	SUP. CERTIF. (ha)	SUP. CAMPO (ha)	SUP. CAMPO DETER. CULT. DECLARADO (ha)	SUP. DEC. REDUCIDA (ha)	SUP. PROPUESTA (ha)
-1527356	18-054-003-00073-001	104020	ALMENDROS-GUARA	S	432	1,30	4,15	4,15	4,15	4,15			4,15	4,15
6829372	18-024-002-00140-002	104014	ALMENDROS-FERRAGNES	R	433	11,00	5,42	5,42	5,42	5,42			5,42	5,42

(1) Superficie declarada admisible ajustada con la superficie comprometida.

(2) Factor de penalización valorando el alcance para el tipo de compromiso.

Puede verificar la integridad de una copia de este documento mediante la lectura del código QR adjunto o mediante el acceso a la dirección <https://ws050.juntadeandalucia.es/verificarFirma> indicando el código de VERIFICACIÓN

FIRMADO POR	JUAN JOSE SOLER GARCIA	FECHA	03/07/2024	
	ROCIO GUIJARRO MILLAN			
VERIFICACIÓN	Pk2jm6MP8Q4FQJJZRRTHBNMQA26B8	PÁGINA	167/3256	



APELLIDOS Y NOMBRE / RAZÓN SOCIAL

ARREDONDO MARIN MARIA PIEDAD

NIF

****0046*

EXPEDIENTE

1135763

ANUALIDAD DE PAGO

1ª

IMPORTE POR ANUALIDAD

	2023	2024	2025	2026	2027
IMPORTE MÁXIMO SUBVENCIONABLE	8.401,05 €	8.401,05 €	8.401,05 €	8.401,05 €	8.401,05 €
IMPORTE MEDIO DE TRANSFERENCIA (€/ha)	217,36 €	217,36 €	217,36 €	217,36 €	217,36 €

RESUMEN DE UNIDADES

Cód	GRUPO DE PAGO	Sup. Dec. Admisible (ha)	Sup. Comprometida (ha)	Sup. ajustada compromiso (I) (ha)	% sobredec.	Sup. Propuesta (ha)	Importe Declarado	Importe Topado	Importe Propuesto	Importe tras sobredec.
429	OLIVAR	1,37		1,37	0,00	1,37	339,62	339,62	339,62	339,62
432	FRUTALES SECANO	37,28		37,28	0,00	37,28	8.061,43	8.061,43	8.061,43	8.061,43
TOTAL		38,65	38,65	38,65		38,65	8.401,05	8.401,05	8.401,05	8.401,05

APLICACIÓN DE REDUCCIONES Y PENALIZACIONES

GRUPO DE PAGO	Importe Calculado	Importe prereduc.	Criterios de subvencionabilidad y compromisos			Omisión declaración	Condicionalidad	IMPORTE (Euros)	
			Presentación tardía	Presentación	Presentación			PROPUESTO	PROPUESTO
FRUTALES SECANO	8.061,43	8.061,43	0,00	0,00	0,00	0,00	0,00	8.061,43	
OLIVAR	339,62	339,62	0,00	0,00	0,00	0,00	0,00	339,62	
TOTAL	8.401,05	8.401,05						8.401,05	

RESUMEN DE PAGOS

PROPUESTO	IMPORTE (Euros)			
	PROPUESTO	FEADER (Eje 2)	MAPA	CAPADR
PROPUESTO	8.401,05	7.140,90	824,15	436,00

RECINTOS PROPUESTOS

REF.	REFERENCIA SIGPAC	CULTIVO DESCRIPCIÓN CULTIVO	S/R G.PAGO	PEND. MEDIA (%)	SUP. DEC. ADMISIBLE (ha)	SUP. COMPROM. (ha)	SUP. AJUSTADA COMPROM. (I) (ha)	SUP. CONV. SIGPAC (ha)	SUP. CERTIF. (ha)	SUP. CAMPO (ha)	SUP. CAMPO DETER. CULT. DECLARADO (ha)	SUP. DEC. REDUCIDA (ha)	SUP. PROPUESTA (ha)
-1527715	18-054-007-00414-002	101010 OLIVAR-PICUAL	S 429	7,90	1,37	1,37	1,37	1,37	1,37			1,37	1,37
-1527717	18-054-009-00490-001	104020 ALMENDROS-GUARA	S 432	1,20	3,05	3,05	3,05	3,05	3,05			3,05	3,05
-1527712	18-054-003-00072-009	104057 ALMENDROS-AVIJOR	S 432	1,40	7,08	7,08	7,08	7,08	7,08			7,08	7,08
-1073940	18-054-003-00070-003	104020 ALMENDROS-GUARA	S 432	3,30	0,06	0,06	0,06	0,06	0,06			0,06	0,06
-1073867	18-054-003-00071-003	104020 ALMENDROS-GUARA	S 432	3,40	4,03	4,03	4,03	4,03	4,03			4,03	4,03
-1073865	18-024-001-00052-001	104020 ALMENDROS-GUARA	S 432	14,90	4,12	4,12	4,12	4,12	4,12			4,12	4,12
4618875	18-054-009-00453-001	104020 ALMENDROS-GUARA	S 432	4,60	1,98	1,98	1,98	1,98	1,98			1,98	1,98
4618876	18-054-004-00036-001	104020 ALMENDROS-GUARA	S 432	4,20	1,26	1,26	1,26	1,26	1,26			1,26	1,26
1700000005662693	18-054-009-00344-001	104020 ALMENDROS-GUARA	S 432	5,80	3,50	3,50	3,50	3,50	3,50			3,50	3,50
1700000005662694	18-054-008-00243-001	104057 ALMENDROS-AVIJOR	S 432	12,80	1,19	1,19	1,19	1,19	1,19			1,19	1,19
1700000005662695	18-054-008-00244-001	104057 ALMENDROS-AVIJOR	S 432	20,60	0,86	0,86	0,86	0,86	0,86			0,86	0,86
1700000005662696	18-054-008-00245-001	104057 ALMENDROS-AVIJOR	S 432	20,40	0,60	0,60	0,60	0,60	0,60			0,60	0,60
1700000005662697	18-054-009-00343-002	104020 ALMENDROS-GUARA	S 432	6,10	2,29	2,29	2,29	2,29	2,29			2,29	2,29
1700000005662698	18-054-006-00010-001	104020 ALMENDROS-GUARA	S 432	12,80	0,68	0,68	0,68	0,68	0,68			0,68	0,68
1700000005662699	18-054-009-00333-003	104020 ALMENDROS-GUARA	S 432	4,10	0,02	0,02	0,02	0,02	0,02			0,02	0,02
1700000005662700	18-054-009-00360-001	104020 ALMENDROS-GUARA	S 432	1,20	6,56	6,56	6,56	6,56	6,56			6,56	6,56

(1) Superficie declarada admisible ajustada con la superficie comprometida.
(2) Factor de penalización valorando el alcance para el tipo de compromiso.

Puede verificar la integridad de una copia de este documento mediante la lectura del código QR adjunto o mediante el acceso a la dirección <https://ws050.juntadeandalucia.es/verificarFirma> indicando el código de VERIFICACIÓN

FIRMADO POR	JUAN JOSE SOLER GARCIA	FECHA	03/07/2024	
	ROCIO GUIJARRO MILLAN			
VERIFICACIÓN	Pk2jm6MP8Q4FQJJZRRTHBNMQA26B8	PÁGINA	168/3256	



APELLIDOS Y NOMBRE / RAZÓN SOCIAL

ARREDONDO NAVARRO EMILIO

NIF
****1643*

EXPEDIENTE
1243463

ANUALIDAD DE PAGO

1ª

IMPORTE POR ANUALIDAD

	2023	2024	2025	2026	2027
IMPORTE MÁXIMO SUBVENCIONABLE	1.546,90 €	1.546,90 €	1.546,90 €	1.546,90 €	1.546,90 €
IMPORTE MEDIO DE TRANSFERENCIA (€/ha)	247,90 €	247,90 €	247,90 €	247,90 €	247,90 €

RESUMEN DE UNIDADES

Cód	GRUPO DE PAGO	Sup. Dec. Admisible (ha)	Sup. Comprometida (ha)	Sup. ajustada compromiso (1) (ha)	% sobredec.	Sup. Propuesta (ha)	Importe Declarado	Importe Topado	Importe Propuesto	Importe tras sobredec.
429	OLIVAR	6,24		6,24	0,00	6,24	1.546,90	1.546,90	1.546,90	1.546,90
TOTAL		6,24	6,24	6,24		6,24	1.546,90	1.546,90	1.546,90	1.546,90

APLICACIÓN DE REDUCCIONES Y PENALIZACIONES

GRUPO DE PAGO	Importe Calculado	Importe prerreduc.	Criterios de subvencionabilidad y compromisos	Presentación tardía	Omisión declaración	Condicionalidad	IMPORTE (Euros) PROPUESTO
OLIVAR	1.546,90	1.546,90	0,00	0,00	0,00	0,00	1.546,90
TOTAL	1.546,90	1.546,90					1.546,90

RESUMEN DE PAGOS

	IMPORTE (Euros)			
	PROPUESTO	FEADER (Eje 2)	MAPA	CAPADR
PROPUESTO	1.546,90	1.314,87	151,75	80,28

RECINTOS PROPUESTOS

REF.	REFERENCIA SIGPAC	CULTIVO	DESCRIPCIÓN CULTIVO	S/R	G.PAGO	PEND. MEDIA (%)	SUP. DEC. ADMISIBLE (ha)	SUP. COMPROM. (ha)	SUP. AJUSTADA COMPR.(1) (ha)	SUP. CONV. SIGPAC (ha)	SUP. CERTIE. (ha)	SUP. CAMPO (ha)	SUP. CAMPO DETER. CULT. DECLARADO (ha)	SUP. DEC. REDUCIDA (ha)	SUP. PROPUESTA (ha)
-1051847	18-054-003-00069-001	101010	OLIVAR-PICUAL	S	429	4,70	5,85	5,85	5,85		5,85			5,85	5,85
-728025	18-054-003-00033-001	101010	OLIVAR-PICUAL	S	429	3,60	0,39	0,39	0,39		0,39			0,39	0,39

INCIDENCIAS

INCIDENCIA DESCRIPCIÓN

- 8227 Línea de declaración monitorizada en la que no ha habido respuesta por parte del productor y, por tanto, sin Juicio Experto de campo.
Ref:-1624674 Recinto:18-054-003-00033-00003 Cultivo:101010 OLIVAR-PICUAL
Ref:-1051848 Recinto:18-054-003-00069-00003 Cultivo:101010 OLIVAR-PICUAL
- 100424 Solicita recinto que no está comprometido para la operación.
Ref:-1624674 Recinto:18-054-003-00033-00003 Cultivo:101010 OLIVAR-PICUAL Secano
Ref:-1051848 Recinto:18-054-003-00069-00003 Cultivo:101010 OLIVAR-PICUAL Secano

(1) Superficie declarada admisible ajustada con la superficie comprometida.
(2) Factor de penalización valorando el alcance para el tipo de compromiso.

Puede verificar la integridad de una copia de este documento mediante la lectura del código QR adjunto o mediante el acceso a la dirección https://ws050.juntadeandalucia.es/verificarFirma indicando el código de VERIFICACIÓN					
FIRMADO POR	JUAN JOSE SOLER GARCIA		FECHA		03/07/2024
	ROCIO GUIJARRO MILLAN				
VERIFICACIÓN	Pk2jm6MP8Q4FQJJZRRTHBNMQA26B8		PÁGINA		169/3256



APELLIDOS Y NOMBRE / RAZÓN SOCIAL
ARREDONDO ROMAN ANTONIO JENARO

NIF
***9617*

EXPEDIENTE
1207297

ANUALIDAD DE PAGO
1ª

IMPORTE POR ANUALIDAD

	2023	2024	2025	2026	2027
IMPORTE MÁXIMO SUBVENCIONABLE	1.864,25 €	1.864,25 €	1.864,25 €	1.864,25 €	1.864,25 €
IMPORTE MEDIO DE TRANSFERENCIA (€/ha)	278,66 €	278,66 €	278,66 €	278,66 €	278,66 €

RESUMEN DE UNIDADES

Cód	GRUPO DE PAGO	Sup. Dec. Admisible (ha)	Sup. Comprometida (ha)	Sup. ajustada compromiso (I) (ha)	% sobredec.	Sup. Propuesta (ha)	Importe Declarado	Importe Topado	Importe Propuesto	Importe tras sobredec.
432	FRUTALES SECANO	3,56		3,56	0,00	3,56	769,81	769,81	769,81	769,81
433	FRUTALES REGADÍO	3,13		3,13	0,00	3,13	1.094,44	1.094,44	1.094,44	1.094,44
TOTAL		6,69	6,69	6,69		6,69	1.864,25	1.864,25	1.864,25	1.864,25

APLICACIÓN DE REDUCCIONES Y PENALIZACIONES

GRUPO DE PAGO	Importe Calculado	Importe prereduc.	Criterios de subvencionabilidad y compromisos	Presentación tardía	Omisión declaración	Condicionalidad	IMPORTE (Euros)	
							PROPUESTO	PROPUESTO
FRUTALES REGADÍO	1.094,44	1.094,44	0,00	0,00	1,00	0,00	1.083,50	
FRUTALES SECANO	769,81	769,81	0,00	0,00	1,00	0,00	762,11	
TOTAL	1.864,25	1.864,25					1.845,61	

RESUMEN DE PAGOS

PROPUESTO	IMPORTE (Euros)			
	PROPUESTO	FEADER (Eje 2)	MAPA	CAPADR
PROPUESTO	1.845,61	1.568,77	181,05	95,79

RECINTOS PROPUESTOS

REF.	REFERENCIA SIGPAC	CULTIVO	DESCRIPCIÓN CULTIVO	S/R	G.PAGO	PEND. MEDIA (%)	SUP. DEC. ADMISIBLE (ha)	SUP. COMPROM. (ha)	SUP. AJUSTADA COMPROM. (I) (ha)	SUP. CONV. SIGPAC (ha)	SUP. CERTIF. (ha)	SUP. CAMPO (ha)	SUP. CAMPO DETER. CULT. DECLARADO (ha)	SUP. DEC. REDUCIDA (ha)	SUP. PROPUESTA (ha)
4609377	18-199-003-00911-001	104020	ALMENDROS-GUARA	S	432	2,50	0,36	0,36	0,36		0,36			0,36	0,36
170000004926356	18-199-002-00536-002	104020	ALMENDROS-GUARA	S	432	10,00	0,16	0,16	0,16		0,16			0,16	0,16
1700000004926359	18-199-006-00340-001	104020	ALMENDROS-GUARA	S	432	21,30	0,78	0,78	0,78		0,78			0,78	0,78
1700000004926360	18-199-001-00562-001	104020	ALMENDROS-GUARA	S	432	8,90	0,95	0,95	0,95		0,95			0,95	0,95
1700000004926362	18-199-006-00346-002	104020	ALMENDROS-GUARA	S	432	24,70	0,69	0,69	0,69		0,69			0,69	0,69
1700000004926363	18-199-006-00346-001	104020	ALMENDROS-GUARA	S	432	15,40	0,62	0,62	0,62		0,62			0,62	0,62
1700000004926355	18-199-006-00553-001	104020	ALMENDROS-GUARA	R	433	9,50	0,92	0,92	0,92		0,92			0,92	0,92
1700000004926357	18-199-003-00390-001	104020	ALMENDROS-GUARA	R	433	1,00	0,95	0,95	0,95		0,95			0,95	0,95
1700000004926358	18-199-003-00496-001	104020	ALMENDROS-GUARA	R	433	1,70	1,26	1,26	1,26		1,26			1,26	1,26

INCIDENCIAS

INCIDENCIA DESCRIPCIÓN

256 Solicitud con recintos no declarados en campaña actual con una reducción por omisión de superficie superior al 3%
CÓDIGO PARA EL PORCENTAJE DE REDUCCIÓN POR OMISIÓN QUE CORRESPONDE A LA SOLICITUD:1

(1) Superficie declarada admisible ajustada con la superficie comprometida.
(2) Factor de penalización valorando el alcance para el tipo de compromiso.

Puede verificar la integridad de una copia de este documento mediante la lectura del código QR adjunto o mediante el acceso a la dirección <https://ws050.juntadeandalucia.es/verificarFirma> indicando el código de VERIFICACIÓN

FIRMADO POR	JUAN JOSE SOLER GARCIA	FECHA	03/07/2024	
	ROCIO GUIJARRO MILLAN			
VERIFICACIÓN	Pk2jm6MP8Q4FQJJZRRTHBNMQA26B8	PÁGINA	170/3256	



APELLIDOS Y NOMBRE / RAZÓN SOCIAL

ARREDONDO RUIZ EMILIO

NIF
****1761*

EXPEDIENTE
1144652

ANUALIDAD DE PAGO

1ª

IMPORTE POR ANUALIDAD

	2023	2024	2025	2026	2027
IMPORTE MÁXIMO SUBVENCIONABLE	1.432,86 €	1.432,86 €	1.432,86 €	1.432,86 €	1.432,86 €
IMPORTE MEDIO DE TRANSFERENCIA (€/ha)	247,90 €	247,90 €	247,90 €	247,90 €	247,90 €

RESUMEN DE UNIDADES

Cód	GRUPO DE PAGO	Sup. Dec. Admisible (ha)	Sup. Comprometida (ha)	Sup. ajustada compromiso (1) (ha)	% sobredec.	Sup. Propuesta (ha)	Importe Declarado	Importe Topado	Importe Propuesto	Importe tras sobredec.
429	OLIVAR	5,78		5,78	0,00	5,78	1.432,86	1.432,86	1.432,86	1.432,86
TOTAL		5,78	5,78	5,78		5,78	1.432,86	1.432,86	1.432,86	1.432,86

APLICACIÓN DE REDUCCIONES Y PENALIZACIONES

GRUPO DE PAGO	Importe Calculado	Importe prereduc.	Criterios de subvencionabilidad y compromisos	Presentación tardía	Omisión declaración	Condicionalidad	IMPORTE (Euros) PROPUESTO
OLIVAR	1.432,86	1.432,86	0,00	0,00	0,00	0,00	1.432,86
TOTAL	1.432,86	1.432,86					1.432,86

RESUMEN DE PAGOS

	IMPORTE (Euros)			
	PROPUESTO	FEADER (Eje 2)	MAPA	CAPADR
PROPUESTO	1.432,86	1.217,93	140,56	74,37

RECINTOS PROPUESTOS

REF.	REFERENCIA SIGPAC	CULTIVO	DESCRIPCIÓN CULTIVO	S/R	G.PAGO	PEND. MEDIA (%)	SUP. DEC. ADMISIBLE (ha)	SUP. COMPROM. (ha)	SUP. AJUSTADA COMPROM. (1) (ha)	SUP. CONV. SIGPAC (ha)	SUP. CERTIE (ha)	SUP. CAMPO (ha)	SUP. CAMPO DETER. CULT. DECLARADO (ha)	SUP. DEC. REDUCIDA (ha)	SUP. PROPUESTA (ha)
-967208	18-054-003-00069-001	101010	OLIVAR-PICUAL	S	429	4,70	0,19	0,19	0,19		0,19			0,19	0,19
-728126	18-054-003-00033-001	101010	OLIVAR-PICUAL	S	429	3,60	5,59	5,59	5,59		5,59			5,59	5,59

(1) Superficie declarada admisible ajustada con la superficie comprometida.

(2) Factor de penalización valorando el alcance para el tipo de compromiso.

Puede verificar la integridad de una copia de este documento mediante la lectura del código QR adjunto o mediante el acceso a la dirección <https://ws050.juntadeandalucia.es/verificarFirma> indicando el código de VERIFICACIÓN

FIRMADO POR	JUAN JOSE SOLER GARCIA	FECHA	03/07/2024	
	ROCIO GUIJARRO MILLAN			
VERIFICACIÓN	Pk2jm6MP8Q4FQJJZRRTHBNMQA26B8	PÁGINA	171/3256	



APELLIDOS Y NOMBRE / RAZÓN SOCIAL

ARREDONDO RUIZ MARIA DOLORES

NIF

****8331*

EXPEDIENTE

1165904

ANUALIDAD DE PAGO

1ª

IMPORTE POR ANUALIDAD

	2023	2024	2025	2026	2027
IMPORTE MÁXIMO SUBVENCIONABLE	11.246,70 €	11.246,70 €	11.246,70 €	11.246,70 €	11.246,70 €
IMPORTE MEDIO DE TRANSFERENCIA (€/ha)	175,48 €	175,48 €	175,48 €	175,48 €	175,48 €

RESUMEN DE UNIDADES

Cód	GRUPO DE PAGO	Sup. Dec. Admisible (ha)	Sup. Comprometida (ha)	Sup. ajustada compromiso (1) (ha)	% sobredec.	Sup. Propuesta (ha)	Importe Declarado	Importe Topado	Importe Propuesto	Importe tras sobredec.
426	HERBÁCEOS	17,18		17,18	0,00	17,18	2.597,10	2.597,10	2.597,10	2.597,10
432	FRUTALES SECANO	61,81		40,00	0,00	40,00	8.649,60	8.649,60	8.649,60	8.649,60
434	HERBÁCEOS NO ELEGIBLES	6,91		6,91	0,00	6,91	0,00	0,00	0,00	0,00
TOTAL		85,90	64,09	64,09		64,09	11.246,70	11.246,70	11.246,70	11.246,70

APLICACIÓN DE REDUCCIONES Y PENALIZACIONES

GRUPO DE PAGO	Importe Calculado	Importe prereduc.	Criterios de subvencionabilidad y compromisos	Presentación tardía	Omisión declaración	Condicionalidad	IMPORTE (Euros)
							PROPUESTO
FRUTALES SECANO	8.649,60	8.649,60	0,00	0,00	0,00	0,00	8.649,60
HERBÁCEOS	2.597,10	2.597,10	0,00	0,00	0,00	0,00	2.597,10
HERBÁCEOS NO ELEGIBLES	0,00	0,00	0,00	0,00	0,00	0,00	0,00
TOTAL	11.246,70	11.246,70					11.246,70

RESUMEN DE PAGOS

PROPUESTO	IMPORTE (Euros)			
	PROPUESTO	FEADER (Eje 2)	MAPA	CAPADR
	11.246,70	9.559,70	1.103,31	583,69

(1) Superficie declarada admisible ajustada con la superficie comprometida.

(2) Factor de penalización valorando el alcance para el tipo de compromiso.

Puede verificar la integridad de una copia de este documento mediante la lectura del código QR adjunto o mediante el acceso a la dirección <https://ws050.juntadeandalucia.es/verificarFirma> indicando el código de VERIFICACIÓN

FIRMADO POR	JUAN JOSE SOLER GARCIA	FECHA	03/07/2024	
	ROCIO GUIJARRO MILLAN			
VERIFICACIÓN	Pk2jm6MP8Q4FQJJZRRTHBNMQA26B8	PÁGINA	172/3256	



RECINTOS PROPUESTOS

REF.	REFERENCIA SIGPAC	CULTIVO DESCRIPCIÓN CULTIVO	S/R G.PAGO	PEND. MEDIA (%)	SUP. DEC. ADMISIBLE (ha)	SUP. COMPROM. (ha)	SUP. AJUSTADA COMPR.(1) (ha)	SUP. CONV. SIGPAC (ha)	SUP. CERTIF. (ha)	SUP. CAMPO (ha)	SUP. CAMPO DECLARADO (ha)	SUP. DEC. REDUCIDA (ha)	SUP. PROPUESTA (ha)
170000006399394	18-057-039-00143-001	40376 GUIANTES-VIRIATO	S	426	2,50	3,56	3,56	3,56	3,56			3,56	3,56
170000006399397	18-057-038-00137-001	8000 AVENA-SIN VARIEDAD	S	426	8,20	0,71	0,71	0,71	0,71			0,71	0,71
170000006399406	18-057-058-00018-001	8000 AVENA-SIN VARIEDAD	S	426	5,50	0,88	0,88	0,88	0,88			0,88	0,88
170000006399407	18-057-041-00247-001	8000 AVENA-SIN VARIEDAD	S	426	3,80	1,96	1,96	1,96	1,96			1,96	1,96
170000006399416	18-057-039-00087-001	8000 AVENA-SIN VARIEDAD	S	426	5,00	6,28	6,28	6,28	6,28			6,28	6,28
170000006399420	18-057-038-00147-001	8000 AVENA-SIN VARIEDAD	S	426	6,20	3,79	3,79	3,79	3,79			3,79	3,79
170000006399422	18-057-041-00061-001	104022 ALMENDROS-LARGUETA	S	432	4,80	3,18	3,18	3,18	3,18			3,18	3,18
170000006399423	18-057-052-00063-004	104022 ALMENDROS-LARGUETA	S	432	14,60	1,51	1,51	1,51	1,51			1,51	1,51
170000006399424	18-057-041-00275-004	104022 ALMENDROS-LARGUETA	S	432	13,70	0,88	0,88	0,88	0,88			0,88	0,88
170000006399425	18-057-041-00275-006	104022 ALMENDROS-LARGUETA	S	432	20,40	0,29	0,29	0,29	0,29			0,29	0,29
170000006399426	18-057-041-00155-001	104020 ALMENDROS-GUARA	S	432	7,90	1,25	1,25	1,25	1,25			1,25	1,25
170000006399427	18-057-041-00184-001	104022 ALMENDROS-LARGUETA	S	432	2,80	2,30	2,30	2,30	2,30			2,30	2,30
170000006399428	18-057-038-00102-001	104020 ALMENDROS-GUARA	S	432	8,90	0,48	0,48	0,48	0,48			0,48	0,48
170000006399429	18-057-038-00084-001	104022 ALMENDROS-LARGUETA	S	432	7,80	2,08	2,08	2,08	2,08			2,08	2,08
170000006399430	18-057-039-00123-001	104020 ALMENDROS-GUARA	S	432	3,30	4,32	4,32	4,32	4,32			4,32	4,32
170000006399431	18-057-041-00336-001	104020 ALMENDROS-GUARA	S	432	4,00	1,08	1,08	1,08	1,08			1,08	1,08
170000006399432	18-057-052-00063-005	104022 ALMENDROS-LARGUETA	S	432	13,10	2,54	2,54	2,54	2,54			2,54	2,54
170000006399433	18-057-041-00058-001	104020 ALMENDROS-GUARA	S	432	11,40	0,85	0,85	0,85	0,85			0,85	0,85
170000006399434	18-057-038-00211-001	104022 ALMENDROS-LARGUETA	S	432	8,80	1,85	1,85	1,85	1,85			1,85	1,85
170000006399435	18-057-038-00212-001	104022 ALMENDROS-LARGUETA	S	432	8,90	2,01	2,01	2,01	2,01			2,01	2,01
170000006399436	18-057-041-00237-001	104022 ALMENDROS-LARGUETA	S	432	4,80	2,36	2,36	2,36	2,36			2,36	2,36
170000006399437	18-057-041-00041-001	104022 ALMENDROS-LARGUETA	S	432	9,50	1,00	1,00	1,00	1,00			1,00	1,00
170000006399438	18-057-041-00447-001	104020 ALMENDROS-GUARA	S	432	5,20	0,57	0,57	0,57	0,57			0,57	0,57
170000006399439	18-057-041-00227-001	104022 ALMENDROS-LARGUETA	S	432	7,20	2,25	2,25	2,25	2,25			2,25	2,25
170000006399440	18-057-052-00051-001	104020 ALMENDROS-GUARA	S	432	10,70	0,71	0,71	0,71	0,71			0,71	0,71
170000006399441	18-057-052-00013-002	104022 ALMENDROS-LARGUETA	S	432	3,60	0,65	0,65	0,65	0,65			0,65	0,65
170000006399442	18-057-038-00221-001	104020 ALMENDROS-GUARA	S	432	2,40	0,31	0,31	0,31	0,31			0,31	0,31
170000006399446	18-057-041-00279-003	104022 ALMENDROS-LARGUETA	S	432	8,60	1,94	1,94	1,94	1,94			1,94	1,94
170000006399447	18-057-041-00206-001	104022 ALMENDROS-LARGUETA	S	432	7,10	4,35	4,35	4,35	4,35			4,35	4,35
170000006399448	18-057-041-00275-002	104022 ALMENDROS-LARGUETA	S	432	12,70	2,67	2,67	2,67	2,67			2,67	2,67
170000006399450	18-057-038-00251-003	104020 ALMENDROS-GUARA	S	432	4,50	4,00	4,00	4,00	4,00			4,00	4,00
170000006399451	18-057-041-00208-002	104022 ALMENDROS-LARGUETA	S	432	8,10	3,44	3,44	3,44	3,44			3,44	3,44
170000006399452	18-057-039-00106-001	104020 ALMENDROS-GUARA	S	432	6,60	1,98	1,98	1,98	1,98			1,98	1,98
170000006399453	18-057-041-00258-001	104020 ALMENDROS-GUARA	S	432	2,30	4,24	4,24	4,24	4,24			4,24	4,24
170000006399454	18-057-041-00212-001	104022 ALMENDROS-LARGUETA	S	432	12,30	2,29	2,29	2,29	2,29			2,29	2,29
170000006399455	18-057-039-00139-001	104020 ALMENDROS-GUARA	S	432	2,40	3,35	3,35	3,35	3,35			3,35	3,35
170000006399456	18-057-041-00233-001	104022 ALMENDROS-LARGUETA	S	432	5,30	1,08	1,08	1,08	1,08			1,08	1,08
170000006399395	18-057-041-00167-001	20000 BARBECHO TRADICIONAL-SIN VARIEDAD	S	434	8,60	2,68	2,68	2,68	2,68			2,68	2,68
170000006399411	18-057-058-00072-001	20000 BARBECHO TRADICIONAL-SIN VARIEDAD	S	434	7,20	4,23	4,23	4,23	4,23	4,23	4,23	4,23	4,23

(1) Superficie declarada admisible ajustada con la superficie comprometida.
 (2) Factor de penalización valorando el alcance para el tipo de compromiso.

Puede verificar la integridad de una copia de este documento mediante la lectura del código QR adjunto o mediante el acceso a la dirección https://ws050.juntadeandalucia.es/verificarFirma indicando el código de VERIFICACIÓN				
FIRMADO POR	JUAN JOSE SOLER GARCIA ROCIO GUIJARRO MILLAN		FECHA 03/07/2024	
VERIFICACIÓN	Pk2jm6MP8Q4FQJJZRRTHBNMQA26B8		PÁGINA 173/3256	



<u>APELLIDOS Y NOMBRE / RAZÓN SOCIAL</u>	<u>NIF</u>	<u>EXPEDIENTE</u>	<u>ANUALIDAD DE PAGO</u>
ARREDONDO RUIZ MARISOL	****4267*	1197201	

RESUMEN DE PAGOS

	<u>PROPUESTO</u>	<u>IMPORTE (Euros)</u>		
		<u>FEADER (Eje 2)</u>	<u>MAPA</u>	<u>CAPADR</u>
PROPUESTO	0,00	0,00	0,00	0,00

(1) Superficie declarada admisible ajustada con la superficie comprometida.
(2) Factor de penalización valorando el alcance para el tipo de compromiso.

Puede verificar la integridad de una copia de este documento mediante la lectura del código QR adjunto o mediante el acceso a la dirección https://ws050.juntadeandalucia.es/verificarFirma indicando el código de VERIFICACIÓN				
FIRMADO POR	JUAN JOSE SOLER GARCIA	FECHA	03/07/2024	
	ROCIO GUIJARRO MILLAN			
VERIFICACIÓN	Pk2jm6MP8Q4FQJJZRRTHBNMQA26B8	PÁGINA	174/3256	




INCIDENCIAS

INCIDENCIA DESCRIPCIÓN

100424	<p>Solicita recinto que no está comprometido para la operación.</p> <p>Ref:1700000005263333 Recinto:18-030-012-00089-00001 Cultivo:101010 OLIVAR-PICUAL Regadío</p> <p>Ref:1700000005263334 Recinto:18-030-012-00090-00001 Cultivo:101010 OLIVAR-PICUAL Regadío</p> <p>Ref:1700000005263335 Recinto:18-030-012-00091-00001 Cultivo:101010 OLIVAR-PICUAL Regadío</p> <p>Ref:-1299618 Recinto:18-030-013-00016-00033 Cultivo:101010 OLIVAR-PICUAL Regadío</p> <p>Ref:-1299619 Recinto:18-030-013-00016-00033 Cultivo:101010 OLIVAR-PICUAL Regadío</p> <p>Ref:-1299620 Recinto:18-030-013-00016-00033 Cultivo:101010 OLIVAR-PICUAL Regadío</p> <p>Ref:-1469457 Recinto:18-030-013-00016-00033 Cultivo:101010 OLIVAR-PICUAL Regadío</p> <p>Ref:-1469458 Recinto:18-030-013-00016-00033 Cultivo:101010 OLIVAR-PICUAL Regadío</p> <p>Ref:1700000005263339 Recinto:18-030-013-00016-00033 Cultivo:101010 OLIVAR-PICUAL Regadío</p> <p>Ref:1700000005263361 Recinto:18-030-013-00016-00038 Cultivo:101010 OLIVAR-PICUAL Regadío</p> <p>Ref:1700000005263363 Recinto:18-030-013-00041-00002 Cultivo:101010 OLIVAR-PICUAL Regadío</p> <p>Ref:1700000005263364 Recinto:18-030-013-00045-00001 Cultivo:101010 OLIVAR-PICUAL Secano</p> <p>Ref:1700000005263340 Recinto:18-030-013-00045-00002 Cultivo:101010 OLIVAR-PICUAL Regadío</p> <p>Ref:1700000005263337 Recinto:18-030-013-00045-00004 Cultivo:101010 OLIVAR-PICUAL Regadío</p> <p>Ref:1700000005263362 Recinto:18-030-013-00052-00001 Cultivo:101010 OLIVAR-PICUAL Regadío</p> <p>Ref:1700000005263385 Recinto:18-030-013-00054-00001 Cultivo:101010 OLIVAR-PICUAL Regadío</p> <p>Ref:1700000005263379 Recinto:18-030-013-00054-00003 Cultivo:101010 OLIVAR-PICUAL Regadío</p> <p>Ref:1700000005263336 Recinto:18-030-013-00055-00002 Cultivo:101010 OLIVAR-PICUAL Regadío</p> <p>Ref:1700000005263366 Recinto:18-030-013-00332-00006 Cultivo:101010 OLIVAR-PICUAL Regadío</p> <p>Ref:1700000005263367 Recinto:18-030-013-00333-00001 Cultivo:101010 OLIVAR-PICUAL Regadío</p> <p>Ref:1700000005263368 Recinto:18-030-013-00334-00001 Cultivo:101010 OLIVAR-PICUAL Regadío</p> <p>Ref:1700000005263369 Recinto:18-030-013-00335-00002 Cultivo:101010 OLIVAR-PICUAL Regadío</p> <p>Ref:1700000005263370 Recinto:18-030-013-00336-00003 Cultivo:101010 OLIVAR-PICUAL Regadío</p> <p>Ref:1700000005263371 Recinto:18-030-013-00337-00002 Cultivo:101010 OLIVAR-PICUAL Regadío</p> <p>Ref:1700000005263372 Recinto:18-030-013-00338-00002 Cultivo:101010 OLIVAR-PICUAL Regadío</p> <p>Ref:1700000005263373 Recinto:18-030-013-00339-00001 Cultivo:101010 OLIVAR-PICUAL Regadío</p> <p>Ref:1700000005263374 Recinto:18-030-013-00340-00001 Cultivo:101010 OLIVAR-PICUAL Regadío</p> <p>Ref:-948437 Recinto:18-030-013-00341-00001 Cultivo:101010 OLIVAR-PICUAL Regadío</p> <p>Ref:1700000005263380 Recinto:18-030-013-00341-00005 Cultivo:101010 OLIVAR-PICUAL Regadío</p> <p>Ref:1700000005263377 Recinto:18-030-013-00342-00001 Cultivo:101010 OLIVAR-PICUAL Regadío</p> <p>Ref:1700000005263381 Recinto:18-030-013-00343-00001 Cultivo:101010 OLIVAR-PICUAL Regadío</p> <p>Ref:1700000005263382 Recinto:18-030-013-00344-00001 Cultivo:101010 OLIVAR-PICUAL Regadío</p> <p>Ref:1700000005263383 Recinto:18-030-013-00345-00001 Cultivo:101010 OLIVAR-PICUAL Regadío</p> <p>Ref:1700000005263354 Recinto:18-030-013-00346-00001 Cultivo:101010 OLIVAR-PICUAL Regadío</p> <p>Ref:1700000005263355 Recinto:18-030-013-00347-00001 Cultivo:101010 OLIVAR-PICUAL Regadío</p> <p>Ref:1700000005263356 Recinto:18-030-013-00348-00001 Cultivo:101010 OLIVAR-PICUAL Regadío</p> <p>Ref:1700000005263378 Recinto:18-030-013-00351-00001 Cultivo:101010 OLIVAR-PICUAL Regadío</p> <p>Ref:1700000005263358 Recinto:18-030-013-00355-00001 Cultivo:101010 OLIVAR-PICUAL Regadío</p> <p>Ref:1700000005263359 Recinto:18-030-013-09009-00002 Cultivo:101010 OLIVAR-PICUAL Secano</p> <p>Ref:1700000005263353 Recinto:18-030-015-00227-00001 Cultivo:101010 OLIVAR-PICUAL Regadío</p> <p>Ref:1700000005263351 Recinto:18-030-015-00227-00002 Cultivo:101010 OLIVAR-PICUAL Regadío</p>
101008	<p>Expediente sin compromisos vigentes.</p> <p>Operación:6503.2</p>

(1) Superficie declarada admisible ajustada con la superficie comprometida.
 (2) Factor de penalización valorando el alcance para el tipo de compromiso.

Puede verificar la integridad de una copia de este documento mediante la lectura del código QR adjunto o mediante el acceso a la dirección <https://ws050.juntadeandalucia.es/verificarFirma> indicando el código de VERIFICACIÓN

FIRMADO POR	JUAN JOSE SOLER GARCIA	FECHA	03/07/2024	
	ROCIO GUIJARRO MILLAN			
VERIFICACIÓN	Pk2jm6MP8Q4FQJJZRRTHBNMQA26B8	PÁGINA	175/3256	



APELLIDOS Y NOMBRE / RAZÓN SOCIAL

ARREDONDO SAEZ MIGUEL

NIF
****2668*

EXPEDIENTE
1014691

ANUALIDAD DE PAGO
1ª

IMPORTE POR ANUALIDAD

	2023	2024	2025	2026	2027
IMPORTE MÁXIMO SUBVENCIONABLE	680,78 €	680,78 €	680,78 €	680,78 €	680,78 €
IMPORTE MEDIO DE TRANSFERENCIA (€/ha)	290,93 €	290,93 €	290,93 €	290,93 €	290,93 €

RESUMEN DE UNIDADES

Cód	GRUPO DE PAGO	Sup. Dec. Admisible (ha)	Sup. Comprometida (ha)	Sup. ajustada compromiso (1) (ha)	% sobredec.	Sup. Propuesta (ha)	Importe Declarado	Importe Topado	Importe Propuesto	Importe tras sobredec.
432	FRUTALES SECANO	1,03		1,03	0,00	1,03	222,73	222,73	222,73	222,73
433	FRUTALES REGADÍO	1,31		1,31	0,00	1,31	458,05	458,05	458,05	458,05
TOTAL		2,34	2,34	2,34		2,34	680,78	680,78	680,78	680,78

APLICACIÓN DE REDUCCIONES Y PENALIZACIONES

GRUPO DE PAGO	Importe Calculado	Importe prereduc.	Criterios de subvencionabilidad y compromisos	Presentación tardía	Omisión declaración	Condicionalidad	IMPORTE (Euros) PROPUESTO
FRUTALES REGADÍO	458,05	458,05	0,00	0,00	0,00	0,00	458,05
FRUTALES SECANO	222,73	222,73	0,00	0,00	0,00	0,00	222,73
TOTAL	680,78	680,78					680,78

RESUMEN DE PAGOS

	IMPORTE (Euros)			
	PROPUESTO	FEADER (Eje 2)	MAPA	CAPADR
PROPUESTO	680,78	578,66	66,78	35,34

RECINTOS PROPUESTOS

REF.	REFERENCIA SIGPAC	CULTIVO	DESCRIPCIÓN CULTIVO	S/R G.PAGO	PEND. MEDIA (%)	SUP. DEC. ADMISIBLE (ha)	SUP. COMPROM. (ha)	SUP. AJUSTADA COMPR.(1) (ha)	SUP. CONV. SIGPAC (ha)	SUP. CERTIF. (ha)	SUP. CAMPO (ha)	SUP. CAMPO DETER. CULT. DECLARADO (ha)	SUP. DEC. REDUCIDA (ha)	SUP. PROPUESTA (ha)
170000002708640	18-198-008-01125-003	104057	ALMENDROS-AVIJOR	S	432	35,80	0,04	0,04	0,04	0,04			0,04	0,04
170000002708641	18-198-008-01126-001	104057	ALMENDROS-AVIJOR	S	432	30,30	0,39	0,39	0,39	0,39			0,39	0,39
170000002708642	18-198-008-01176-002	104057	ALMENDROS-AVIJOR	S	432	20,90	0,60	0,60	0,60	0,60			0,60	0,60
170000002708643	18-198-008-00814-002	104024	ALMENDROS-MARCONA	R	433	10,40	1,31	1,31	1,31	1,31			1,31	1,31

(1) Superficie declarada admisible ajustada con la superficie comprometida.
(2) Factor de penalización valorando el alcance para el tipo de compromiso.

Puede verificar la integridad de una copia de este documento mediante la lectura del código QR adjunto o mediante el acceso a la dirección <https://ws050.juntadeandalucia.es/verificarFirma> indicando el código de VERIFICACIÓN

FIRMADO POR	JUAN JOSE SOLER GARCIA	FECHA	03/07/2024	
	ROCIO GUIJARRO MILLAN			
VERIFICACIÓN	Pk2jm6MP8Q4FQJJZRRTHBNMQA26B8	PÁGINA	176/3256	



APELLIDOS Y NOMBRE / RAZÓN SOCIAL **NIF** **EXPEDIENTE** **ANUALIDAD DE PAGO**
 ARREDONDO TORTOSA IVAN ****7835* 1128289 1ª
IMPORTES POR ANUALIDAD

	2023	2024	2025	2026	2027
IMPORTE MÁXIMO SUBVENCIONABLE	910,37 €	910,37 €	910,37 €	910,37 €	910,37 €
IMPORTE MEDIO DE TRANSFERENCIA (€/ha)	216,24 €	216,24 €	216,24 €	216,24 €	216,24 €

RESUMEN DE UNIDADES

Cód	GRUPO DE PAGO	Sup. Dec. Admisible (ha)	Sup. Comprometida (ha)	Sup. ajustada compromiso (1) (ha)	% sobredec.	Sup. Propuesta (ha)	Importe Declarado	Importe Topado	Importe Propuesto	Importe tras sobredec.
432	FRUTALES SECANO	4,21		4,21	0,00	4,21	910,37	910,37	910,37	910,37
TOTAL		4,21	4,21	4,21		4,21	910,37	910,37	910,37	910,37

APLICACIÓN DE REDUCCIONES Y PENALIZACIONES

GRUPO DE PAGO	Importe Calculado	Importe prereduc.	Criterios de subvencionabilidad y compromisos	Presentación tardía	Omisión declaración	Condicionality	IMPORTE (Euros) PROPUESTO
FRUTALES SECANO	910,37	910,37	0,00	0,00	0,00	0,00	910,37
TOTAL	910,37	910,37					910,37

RESUMEN DE PAGOS

	IMPORTE (Euros)			
	PROPUESTO	FEADER (Eje 2)	MAPA	CAPADR
PROPUESTO	910,37	773,81	89,31	47,25

RECINTOS PROPUESTOS

REF.	REFERENCIA SIGPAC	CULTIVO	DESCRIPCIÓN CULTIVO	S/R	G.PAGO	PEND. MEDIA (%)	SUP. DEC. ADMISIBLE (ha)	SUP. COMPROM. (ha)	SUP. AJUSTADA COMPR.(1) (ha)	SUP. CONV. SIGPAC (ha)	SUP. CERTIE. (ha)	SUP. CAMPO (ha)	SUP. CAMPO DETER. CULT. DECLARADO (ha)	SUP. DEC. REDUCIDA (ha)	SUP. PROPUESTA (ha)
4089618	18-084-007-00452-007	104007	ALMENDROS-COMUNA	S	432	23,50	0,04	0,04	0,04		0,04			0,04	0,04
1700000005063207	18-030-016-00176-001	104007	ALMENDROS-COMUNA	S	432	4,90	1,05	1,05	1,05		1,05			1,05	1,05
1700000005063210	18-084-006-00303-001	104007	ALMENDROS-COMUNA	S	432	3,80	3,12	3,12	3,12		3,12			3,12	3,12

INCIDENCIAS

INCIDENCIA DESCRIPCIÓN

- 8227 Línea de declaración monitorizada en la que no ha habido respuesta por parte del productor y, por tanto, sin Juicio Experto de campo.
 Ref:1700000005063209 Recinto:18-084-007-00470-00001 Cultivo:104007 ALMENDROS-COMUNA
 Ref:-965237 Recinto:18-084-007-00471-00007 Cultivo:104007 ALMENDROS-COMUNA
- 100424 Solicita recinto que no está comprometido para la operación.
 Ref:1700000005063209 Recinto:18-084-007-00470-00001 Cultivo:104007 ALMENDROS-COMUNA Secano
 Ref:-965237 Recinto:18-084-007-00471-00007 Cultivo:104007 ALMENDROS-COMUNA Secano

(1) Superficie declarada admisible ajustada con la superficie comprometida.
 (2) Factor de penalización valorando el alcance para el tipo de compromiso.

Puede verificar la integridad de una copia de este documento mediante la lectura del código QR adjunto o mediante el acceso a la dirección https://ws050.juntadeandalucia.es/verificarFirma indicando el código de VERIFICACIÓN				
FIRMADO POR	JUAN JOSE SOLER GARCIA	FECHA	03/07/2024	
	ROCIO GUIJARRO MILLAN			
VERIFICACIÓN	Pk2jm6MP8Q4FQJJZRRTHBNMQA26B8	PÁGINA	177/3256	



APELLIDOS Y NOMBRE / RAZÓN SOCIAL

ARRÉS BOTIA LEANDRO

NIF
****8491*

EXPEDIENTE
1223430

ANUALIDAD DE PAGO

1ª

IMPORTE POR ANUALIDAD

	2023	2024	2025	2026	2027
IMPORTE MÁXIMO SUBVENCIONABLE	4.878,26 €	4.878,26 €	4.878,26 €	4.878,26 €	4.878,26 €
IMPORTE MEDIO DE TRANSFERENCIA (€/ha)	151,17 €	151,17 €	151,17 €	151,17 €	151,17 €

RESUMEN DE UNIDADES

Cód	GRUPO DE PAGO	Sup. Dec. Admisible (ha)	Sup. Comprometida (ha)	Sup. ajustada compromiso (I) (ha)	% sobredec.	Sup. Propuesta (ha)	Importe Declarado	Importe Topado	Importe Propuesto	Importe tras sobredec.
426	HERBÁCEOS	32,27		32,27	0,00	32,27	4.878,26	4.878,26	4.878,26	4.878,26
TOTAL		32,27	32,27	32,27		32,27	4.878,26	4.878,26	4.878,26	4.878,26

APLICACIÓN DE REDUCCIONES Y PENALIZACIONES

GRUPO DE PAGO	Importe Calculado	Importe prerreduc.	Importe subvencionabilidad y compromisos	Presentación tardía	Omisión declaración	Condicionalidad	IMPORTE (Euros) PROPUESTO
HERBÁCEOS	4.878,26		0,00	0,00	0,00	0,00	4.878,26
TOTAL	4.878,26		4.878,26				4.878,26

RESUMEN DE PAGOS

	IMPORTE (Euros)			
	PROPUESTO	FEADER (Eje 2)	MAPA	CAPADR
PROPUESTO	4.878,26	4.146,52	478,56	253,18

RECINTOS PROPUESTOS

REF.	REFERENCIA SIGPAC	CULTIVO	DESCRIPCIÓN CULTIVO	S/R	G.PAGO	PEND. MEDIA (%)	SUP. DEC. ADMISIBLE (ha)	SUP. COMPROM. (ha)	SUP. AJUSTADA COMPROM. (I) (ha)	SUP. CONV. SIGPAC (ha)	SUP. CERTIE (ha)	SUP. CAMPO (ha)	SUP. CAMPO DETER. CULT. DECLARADO (ha)	SUP. DEC. REDUCIDA (ha)	SUP. PROPUESTA (ha)
170000006376118	18-149-016-00990-001	5000	CEBADA-SIN VARIEDAD	S	426	9,70	0,26	0,26	0,26		0,26			0,26	0,26
170000006376120	18-149-017-00144-001	8000	AVENA-SIN VARIEDAD	S	426	7,50	11,80	11,80	11,80		11,80			11,80	11,80
170000006376122	18-149-017-00143-001	5000	CEBADA-SIN VARIEDAD	S	426	7,20	2,80	2,80	2,80		2,80			2,80	2,80
170000006376123	18-149-017-00122-001	5000	CEBADA-SIN VARIEDAD	S	426	4,50	0,86	0,86	0,86		0,86			0,86	0,86
170000006376126	18-149-017-00090-001	8000	AVENA-SIN VARIEDAD	S	426	2,50	2,68	2,68	2,68		2,68			2,68	2,68
170000006376127	18-149-017-00089-001	8000	AVENA-SIN VARIEDAD	S	426	2,60	0,97	0,97	0,97		0,97			0,97	0,97
170000006376128	18-149-016-00989-001	8000	AVENA-SIN VARIEDAD	R	426	2,90	0,27	0,27	0,27		0,27			0,27	0,27
170000006376129	18-149-016-01057-001	8000	AVENA-SIN VARIEDAD	R	426	3,90	0,34	0,34	0,34		0,34			0,34	0,34
170000006376130	18-149-016-01058-004	5000	CEBADA-SIN VARIEDAD	R	426	7,60	0,57	0,57	0,57		0,57			0,57	0,57
170000006376131	18-149-017-00144-001	40079	GUISANTES-CARTOUCHE	S	426	7,50	11,72	11,72	11,72		11,72			11,72	11,72

(1) Superficie declarada admisible ajustada con la superficie comprometida.
(2) Factor de penalización valorando el alcance para el tipo de compromiso.

Puede verificar la integridad de una copia de este documento mediante la lectura del código QR adjunto o mediante el acceso a la dirección <https://ws050.juntadeandalucia.es/verificarFirma> indicando el código de VERIFICACIÓN

FIRMADO POR	JUAN JOSE SOLER GARCIA	FECHA	03/07/2024	
	ROCIO GUIJARRO MILLAN			
VERIFICACIÓN	Pk2jm6MP8Q4FQJJZRRTHBNMQA26B8	PÁGINA	178/3256	



APELLIDOS Y NOMBRE / RAZÓN SOCIAL

NIF ****5010* **EXPEDIENTE** 1246002 **ANUALIDAD DE PAGO** 1ª

IMPORTE POR ANUALIDAD

	2023	2024	2025	2026	2027
IMPORTE MÁXIMO SUBVENCIONABLE	5.812,82 €	5.812,82 €	5.812,82 €	5.812,82 €	5.812,82 €
IMPORTE MEDIO DE TRANSFERENCIA (€/ha)	211,14 €	211,14 €	211,14 €	211,14 €	211,14 €

RESUMEN DE UNIDADES

Cód	GRUPO DE PAGO	Sup. Dec. Admisible (ha)	Sup. Comprometida (ha)	Sup. ajustada compromiso (1) (ha)	% sobredec.	Sup. Propuesta (ha)	Importe Declarado	Importe Topado	Importe Propuesto	Importe tras sobredec.
426	HERBÁCEOS	4,97		4,97	0,00	4,97	751,31	751,31	751,31	751,31
429	OLIVAR	1,41		1,41	0,00	1,41	349,54	349,54	349,54	349,54
430	HORTÍCOLAS	0,36		0,36	0,00	0,36	91,08	91,08	91,08	91,08
432	FRUTALES SECANO	16,68		16,68	0,00	16,68	3.606,88	3.606,88	3.606,88	3.606,88
433	FRUTALES REGADÍO	2,90		2,90	0,00	2,90	1.014,01	1.014,01	1.014,01	1.014,01
434	HERBÁCEOS NO ELEGIBLES	1,21		1,21	0,00	1,21	0,00	0,00	0,00	0,00
TOTAL		27,53	27,53	27,53		27,53	5.812,82	5.812,82	5.812,82	5.812,82

APLICACIÓN DE REDUCCIONES Y PENALIZACIONES

GRUPO DE PAGO	Importe Calculado	Importe prereduc.	Criterios de			Omisión declaración	Condicionality	IMPORTE (Euros)	
			subvencionabilidad y compromisos	Presentación tardía				PROPUESTO	
FRUTALES REGADÍO	1.014,01	1.014,01	0,00	0,00	0,00	0,00		1.014,01	
FRUTALES SECANO	3.606,88	3.606,88	0,00	0,00	0,00	0,00		3.606,88	
HERBÁCEOS	751,31	751,31	0,00	0,00	0,00	0,00		751,31	
HERBÁCEOS NO ELEGIBLES	0,00	0,00	0,00	0,00	0,00	0,00		0,00	
HORTÍCOLAS	91,08	91,08	0,00	0,00	0,00	0,00		91,08	
OLIVAR	349,54	349,54	0,00	0,00	0,00	0,00		349,54	
TOTAL	5.812,82	5.812,82						5.812,82	

RESUMEN DE PAGOS

PROPUESTO	IMPORTE (Euros)			
	PROPUESTO	FEADER (Eje 2)	MAPA	CAPADR
PROPUESTO	5.812,82	4.940,90	570,22	301,70

(1) Superficie declarada admisible ajustada con la superficie comprometida.
 (2) Factor de penalización valorando el alcance para el tipo de compromiso.

Puede verificar la integridad de una copia de este documento mediante la lectura del código QR adjunto o mediante el acceso a la dirección <https://ws050.juntadeandalucia.es/verificarFirma> indicando el código de VERIFICACIÓN

FIRMADO POR	JUAN JOSE SOLER GARCIA	FECHA	03/07/2024	
	ROCIO GUIJARRO MILLAN			
VERIFICACIÓN	Pk2jm6MP8Q4FQJJZRRTHBNMQA26B8	PÁGINA	179/3256	



RECINTOS PROPUESTOS

REF.	REFERENCIA SIGPAC	CULTIVO	DESCRIPCIÓN CULTIVO	S/R	G.PAGO	PEND. MEDIA (%)	SUP. DEC. ADMISIBLE (ha)	SUP. COMPROM. (ha)	SUP. AJUSTADA COMPR.(1) (ha)	SUP. CONV. SIGPAC (ha)	SUP. CERTIF. (ha)	SUP. CAMPO (ha)	SUP. CAMPO DETER. CULT. DECLARADO (ha)	SUP. DEC. REDUCIDA (ha)	SUP. PROPUESTA (ha)
4632194	18-084-005-00564-001	8000	AVENA-SIN VARIEDAD	S	426	3,70	0,82	0,82	0,82		0,82			0,82	0,82
4632216	18-084-005-01070-001	8000	AVENA-SIN VARIEDAD	S	426	3,40	1,92	1,92	1,92		1,92			1,92	1,92
4632220	18-084-006-00116-001	5000	CEBADA-SIN VARIEDAD	S	426	2,20	1,01	1,01	1,01		1,01			1,01	1,01
4632225	18-084-006-00440-002	8000	AVENA-SIN VARIEDAD	S	426	2,30	1,13	1,13	1,13		1,13			1,13	1,13
5113147	18-084-005-00599-001	1000	TRIGO BLANDO-SIN VARIEDAD	R	426	2,50	0,09	0,09	0,09		0,09			0,09	0,09
-1071197	18-084-005-00265-002	101010	OLIVAR-PICUAL	R	429	16,40	0,18	0,18	0,18		0,18			0,18	0,18
-544644	18-084-005-00437-002	101010	OLIVAR-PICUAL	R	429	17,60	0,03	0,03	0,03		0,03			0,03	0,03
4632203	18-084-005-00765-001	101010	OLIVAR-PICUAL	R	429	12,60	0,38	0,38	0,38		0,38			0,38	0,38
4632207	18-084-005-00261-001	101010	OLIVAR-PICUAL	R	429	7,40	0,82	0,82	0,82		0,82			0,82	0,82
-544650	18-084-005-00470-001	153000	MELÓN-SIN VARIEDAD	R	430	3,70	0,10	0,10	0,10		0,10			0,10	0,10
-544649	18-084-005-00476-001	185000	CALABAZA-SIN VARIEDAD	R	430	2,90	0,26	0,26	0,26		0,26			0,26	0,26
-544702	18-149-016-00209-004	104020	ALMENDROS-GUARA	S	432	9,40	4,27	4,27	4,27		4,27			4,27	4,27
-544678	18-084-006-00429-001	104020	ALMENDROS-GUARA	S	432	3,40	2,18	2,18	2,18		2,18			2,18	2,18
4632222	18-084-006-00405-002	104020	ALMENDROS-GUARA	S	432	2,10	1,39	1,39	1,39		1,39			1,39	1,39
4632229	18-084-006-00265-001	104090	ALMENDROS-FILIPO CEO	S	432	3,30	2,95	2,95	2,95		2,95			2,95	2,95
4632234	18-084-005-01042-001	104020	ALMENDROS-GUARA	S	432	3,40	0,99	0,99	0,99		0,99			0,99	0,99
4632239	18-084-006-00493-001	104090	ALMENDROS-FILIPO CEO	S	432	3,90	1,53	1,53	1,53		1,53			1,53	1,53
4632242	18-149-016-00054-003	104020	ALMENDROS-GUARA	S	432	2,40	0,65	0,65	0,65		0,65			0,65	0,65
4632249	18-149-016-00224-001	104090	ALMENDROS-FILIPO CEO	S	432	3,90	1,22	1,22	1,22		1,22			1,22	1,22
4632252	18-149-016-00228-001	104090	ALMENDROS-FILIPO CEO	S	432	1,40	1,50	1,50	1,50		1,50			1,50	1,50
-544720	18-149-016-00837-001	104014	ALMENDROS-FERRAGNES	R	433	2,40	0,20	0,20	0,20		0,20			0,20	0,20
-544719	18-149-016-00821-001	104014	ALMENDROS-FERRAGNES	R	433	4,40	0,30	0,30	0,30		0,30			0,30	0,30
-544713	18-149-016-01066-001	104090	ALMENDROS-FILIPO CEO	R	433	7,30	0,08	0,08	0,08		0,08			0,08	0,08
-544712	18-149-016-00981-001	104090	ALMENDROS-FILIPO CEO	R	433	3,20	0,31	0,31	0,31		0,31			0,31	0,31
-544648	18-084-005-00442-001	104090	ALMENDROS-FILIPO CEO	R	433	8,40	0,23	0,23	0,23		0,23			0,23	0,23
-544643	18-084-005-00437-001	104090	ALMENDROS-FILIPO CEO	R	433	4,20	0,06	0,06	0,06		0,06			0,06	0,06
4632191	18-084-005-00396-001	104090	ALMENDROS-FILIPO CEO	R	433	36,10	0,41	0,41	0,41		0,41			0,41	0,41
4632198	18-084-005-00605-001	104020	ALMENDROS-GUARA	R	433	2,10	0,19	0,19	0,19		0,19			0,19	0,19
4632202	18-084-005-00752-001	104020	ALMENDROS-GUARA	R	433	4,60	0,17	0,17	0,17		0,17			0,17	0,17
4632208	18-084-005-00261-005	104020	ALMENDROS-GUARA	R	433	13,70	0,43	0,43	0,43		0,43			0,43	0,43
4632233	18-084-005-00577-001	104022	ALMENDROS-LARGUETA	R	433	11,30	0,43	0,43	0,43		0,43			0,43	0,43
4632253	18-149-016-00808-001	104014	ALMENDROS-FERRAGNES	R	433	7,50	0,09	0,09	0,09		0,09			0,09	0,09
4632227	18-084-006-00452-001	20000	BARBECHO TRADICIONAL-SIN VARIEDAD	S	434	0,80	1,21	1,21	1,21		1,21			1,21	1,21

(1) Superficie declarada admisible ajustada con la superficie comprometida.
 (2) Factor de penalización valorando el alcance para el tipo de compromiso.

Puede verificar la integridad de una copia de este documento mediante la lectura del código QR adjunto o mediante el acceso a la dirección <https://ws050.juntadeandalucia.es/verificarFirma> indicando el código de VERIFICACIÓN

FIRMADO POR	JUAN JOSE SOLER GARCIA	FECHA	03/07/2024	
	ROCIO GUIJARRO MILLAN			
VERIFICACIÓN	Pk2jm6MP8Q4FQJJZRRTHBNMQA26B8	PÁGINA	180/3256	



APELLIDOS Y NOMBRE / RAZÓN SOCIAL

ARRES DIAZ BLAS

NIF
****5194*

EXPEDIENTE
1141409

ANUALIDAD DE PAGO

1ª

IMPORTE POR ANUALIDAD

	2023	2024	2025	2026	2027
IMPORTE MÁXIMO SUBVENCIONABLE	8.649,60 €	8.649,60 €	8.649,60 €	8.649,60 €	8.649,60 €
IMPORTE MEDIO DE TRANSFERENCIA (€/ha)	216,24 €	216,24 €	216,24 €	216,24 €	216,24 €

RESUMEN DE UNIDADES

Cód	GRUPO DE PAGO	Sup. Dec. Admisible (ha)	Sup. Comprometida (ha)	Sup. ajustada compromiso (I) (ha)	% sobredec.	Sup. Propuesta (ha)	Importe Declarado	Importe Topado	Importe Propuesto	Importe tras sobredec.
432	FRUTALES SECANO	91,92		40,00	0,00	40,00	8.649,60	8.649,60	8.649,60	8.649,60
TOTAL		91,92	40,00	40,00		40,00	8.649,60	8.649,60	8.649,60	8.649,60

APLICACIÓN DE REDUCCIONES Y PENALIZACIONES

GRUPO DE PAGO	Importe Calculado	Importe prerreduc.	Criterios de subvencionabilidad y compromisos	Presentación tardía	Omisión declaración	Condicionalidad	IMPORTE (Euros) PROPUESTO
FRUTALES SECANO	8.649,60	8.649,60	0,00	0,00	1,00	0,00	8.563,10
TOTAL	8.649,60	8.649,60					8.563,10

RESUMEN DE PAGOS

	IMPORTE (Euros)			
	PROPUESTO	FEADER (Eje 2)	MAPA	CAPADR
PROPUESTO	8.563,10	7.278,64	840,04	444,42

RECINTOS PROPUESTOS

REF.	REFERENCIA SIGPAC	CULTIVO DESCRIPCIÓN CULTIVO	S/R	G.PAGO	PEND. MEDIA (%)	SUP. DEC. ADMISIBLE (ha)	SUP. COMPROM. (ha)	SUP. AJUSTADA COMPROM. (I) (ha)	SUP. CONV. SIGPAC (ha)	SUP. CERTIE. (ha)	SUP. CAMPO (ha)	SUP. CAMPO DETER. CULT. DECLARADO (ha)	SUP. DEC. REDUCIDA (ha)	SUP. PROPUESTA (ha)
-1025476	18-100-009-00156-017	104020 ALMENDROS-GUARA	S	432	7,20	0,06	0,06	0,06		0,06			0,06	0,06
-503453	18-100-015-00021-013	104020 ALMENDROS-GUARA	S	432	17,70	0,29	0,29	0,29		0,29			0,29	0,29
-101143	18-100-015-00039-009	104014 ALMENDROS-FERRAGNES	S	432	16,50	0,25	0,25	0,25		0,25			0,25	0,25
-100755	18-100-015-00040-014	104014 ALMENDROS-FERRAGNES	S	432	13,70	0,08	0,08	0,08		0,08			0,08	0,08
1700000006090448	18-046-002-00049-001	104057 ALMENDROS-AVIJOR	S	432	7,60	1,23	1,23	1,23		1,23			1,23	1,23
1700000006090449	18-100-015-00040-006	104014 ALMENDROS-FERRAGNES	S	432	12,40	15,26	15,26	15,26		15,26			15,26	15,26
1700000006090450	18-100-015-00040-009	104014 ALMENDROS-FERRAGNES	S	432	10,60	0,16	0,16	0,16		0,16			0,16	0,16
1700000006090451	18-100-015-00040-010	104014 ALMENDROS-FERRAGNES	S	432	14,10	0,20	0,13	0,13		0,13			0,13	0,13
1700000006090452	18-100-015-00040-012	104014 ALMENDROS-FERRAGNES	S	432	18,10	0,05	0,05	0,05		0,05			0,05	0,05
1700000006090453	18-100-015-00080-002	104014 ALMENDROS-FERRAGNES	S	432	6,70	0,54	0,54	0,54		0,54			0,54	0,54
1700000006090454	18-167-016-00320-001	104031 ALMENDROS-PENTACEBAS CSIC	S	432	8,40	4,17	4,17	4,17		4,17			4,17	4,17
1700000006090455	18-100-015-00034-002	104020 ALMENDROS-GUARA	S	432	4,80	0,30	0,30	0,30		0,30			0,30	0,30
1700000006090456	18-100-015-00021-008	104043 ALMENDROS-VAIRO	S	432	6,60	6,10	6,10	6,10		6,10			6,10	6,10
1700000006090457	18-167-016-00320-002	104043 ALMENDROS-VAIRO	S	432	7,20	14,29	14,29	14,29		14,29			14,29	14,29
1700000006090458	18-100-015-00034-003	104020 ALMENDROS-GUARA	S	432	3,30	0,33	0,33	0,33		0,33			0,33	0,33
1700000006090459	18-100-009-00156-016	104020 ALMENDROS-GUARA	S	432	8,20	0,58	0,58	0,58		0,58			0,58	0,58
1700000006090460	18-046-002-00049-010	104057 ALMENDROS-AVIJOR	S	432	6,10	1,49	1,49	1,49		1,49			1,49	1,49
1700000006090461	18-100-009-00156-011	104020 ALMENDROS-GUARA	S	432	7,40	29,10	29,10	29,10		29,10			29,10	29,10
1700000006090462	18-100-015-00039-006	104014 ALMENDROS-FERRAGNES	S	432	6,40	17,26	17,26	17,26		17,26			17,26	17,26
1700000006090463	18-100-015-00081-005	104014 ALMENDROS-FERRAGNES	S	432	10,60	0,18	0,18	0,18		0,18			0,18	0,18

INCIDENCIAS

INCIDENCIA DESCRIPCIÓN

256 Solicitud con recintos no declarados en campaña actual con una reducción por omisión de superficie superior al 3%
CÓDIGO PARA EL PORCENTAJE DE REDUCCIÓN POR OMISIÓN QUE CORRESPONDE A LA SOLICITUD:1

(1) Superficie declarada admisible ajustada con la superficie comprometida.
(2) Factor de penalización valorando el alcance para el tipo de compromiso.

Puede verificar la integridad de una copia de este documento mediante la lectura del código QR adjunto o mediante el acceso a la dirección https://ws050.juntadeandalucia.es/verificarFirma indicando el código de VERIFICACIÓN					
FIRMADO POR	JUAN JOSE SOLER GARCIA		FECHA		03/07/2024
	ROCIO GUIJARRO MILLAN				
VERIFICACIÓN	Pk2jm6MP8Q4FQJJZRRTHBNMQA26B8		PÁGINA		181/3256



APELLIDOS Y NOMBRE / RAZÓN SOCIAL

ARRES GOMEZ FRANCISCO

NIF
****5629*

EXPEDIENTE
1234247

ANUALIDAD DE PAGO

1ª

IMPORTE POR ANUALIDAD

	2023	2024	2025	2026	2027
IMPORTE MÁXIMO SUBVENCIONABLE	3.007,90 €	3.007,90 €	3.007,90 €	3.007,90 €	3.007,90 €
IMPORTE MEDIO DE TRANSFERENCIA (€/ha)	216,24 €	216,24 €	216,24 €	216,24 €	216,24 €

RESUMEN DE UNIDADES

Cód	GRUPO DE PAGO	Sup. Dec. Admisible (ha)	Sup. Comprometida (ha)	Sup. ajustada compromiso (I) (ha)	% sobredec.	Sup. Propuesta (ha)	Importe Declarado	Importe Topado	Importe Propuesto	Importe tras sobredec.
432	FRUTALES SECANO	13,91		13,91	0,00	13,91	3.007,90	3.007,90	3.007,90	3.007,90
TOTAL		13,91	13,91	13,91		13,91	3.007,90	3.007,90	3.007,90	3.007,90

APLICACIÓN DE REDUCCIONES Y PENALIZACIONES

GRUPO DE PAGO	Importe Calculado	Importe prerreduc.	Criterios de subvencionabilidad y compromisos	Presentación tardía	Omisión declaración	Condicionalidad	IMPORTE (Euros) PROPUESTO
FRUTALES SECANO	3.007,90	3.007,90	0,00	0,00	0,00	0,00	3.007,90
TOTAL	3.007,90	3.007,90					3.007,90

RESUMEN DE PAGOS

	IMPORTE (Euros)			
	PROPUESTO	FEADER (Eje 2)	MAPA	CAPADR
PROPUESTO	3.007,90	2.556,72	295,07	156,11

RECINTOS PROPUESTOS

REF.	REFERENCIA SIGPAC	CULTIVO DESCRIPCIÓN CULTIVO	S/R	G.PAGO	PEND. MEDIA (%)	SUP. DEC. ADMISIBLE (ha)	SUP. COMPROM. (ha)	SUP. AJUSTADA COMPROM. (I) (ha)	SUP. CONV. SIGPAC (ha)	SUP. CERTIE. (ha)	SUP. CAMPO (ha)	SUP. CAMPO DETER. CULT. DECLARADO (ha)	SUP. DEC. REDUCIDA (ha)	SUP. PROPUESTA (ha)
-1616629	18-149-021-00185-001	104020	S	432	5,10	0,27	0,27	0,27	0,27	0,27			0,27	0,27
-1103291	18-149-023-00275-010	104020	S	432	12,00	0,15	0,15	0,15	0,15	0,15			0,15	0,15
-1103288	18-149-023-00275-007	104020	S	432	9,50	0,08	0,08	0,08	0,08	0,08			0,08	0,08
-1103287	18-149-023-00275-003	104020	S	432	12,70	4,45	4,45	4,45	4,45	4,45			4,45	4,45
-1103285	18-149-023-00273-003	104020	S	432	7,10	0,03	0,03	0,03	0,03	0,03			0,03	0,03
4798387	18-149-006-00034-001	104057	S	432	3,40	2,94	2,94	2,94	2,94	2,94			2,94	2,94
1700000005897988	18-149-002-00086-001	104020	S	432	1,80	2,81	2,81	2,81	2,81	2,81			2,81	2,81
1700000005897989	18-149-021-00185-001	104020	S	432	5,10	1,75	1,75	1,75	1,75	1,75			1,75	1,75
1700000005897990	18-149-002-00100-001	104020	S	432	1,90	0,90	0,90	0,90	0,90	0,90			0,90	0,90
1700000005897991	18-149-002-00099-001	104020	S	432	2,30	0,53	0,53	0,53	0,53	0,53			0,53	0,53

(1) Superficie declarada admisible ajustada con la superficie comprometida.
(2) Factor de penalización valorando el alcance para el tipo de compromiso.

Puede verificar la integridad de una copia de este documento mediante la lectura del código QR adjunto o mediante el acceso a la dirección <https://ws050.juntadeandalucia.es/verificarFirma> indicando el código de VERIFICACIÓN

FIRMADO POR	JUAN JOSE SOLER GARCIA	FECHA	03/07/2024	
	ROCIO GUIJARRO MILLAN			
VERIFICACIÓN	Pk2jm6MP8Q4FQJJZRRTHBNMQA26B8	PÁGINA	182/3256	



APELLIDOS Y NOMBRE / RAZÓN SOCIAL

ARRÉS MARTÍNEZ MARIA CARMEN

NIF

****4839*

EXPEDIENTE

1100920

ANUALIDAD DE PAGO

1ª

IMPORTE POR ANUALIDAD

	2023	2024	2025	2026	2027
IMPORTE MÁXIMO SUBVENCIONABLE	1.871,48 €	1.871,48 €	1.871,48 €	1.871,48 €	1.871,48 €
IMPORTE MEDIO DE TRANSFERENCIA (€/ha)	39,61 €	39,61 €	39,61 €	39,61 €	39,61 €

RESUMEN DE UNIDADES

Cód	GRUPO DE PAGO	Sup. Dec. Admisible (ha)	Sup. Comprometida (ha)	Sup. ajustada compromiso (1) (ha)	% sobredec.	Sup. Propuesta (ha)	Importe Declarado	Importe Topado	Importe Propuesto	Importe tras sobredec.
426	HERBÁCEOS	12,38		12,38	0,00	12,38	1.871,48	1.871,48	1.871,48	1.871,48
434	HERBÁCEOS NO ELEGIBLES	34,89		34,87	0,00	34,87	0,00	0,00	0,00	0,00
TOTAL		47,27	47,25	47,25		47,25	1.871,48	1.871,48	1.871,48	1.871,48

APLICACIÓN DE REDUCCIONES Y PENALIZACIONES

GRUPO DE PAGO	Importe Calculado	Importe prereduc.	Criterios de subvencionabilidad y compromisos	Presentación tardía	Omisión declaración	Condicionalidad	IMPORTE (Euros) PROPUESTO
HERBÁCEOS	1.871,48	1.871,48	0,00	0,00	0,00	0,00	1.871,48
HERBÁCEOS NO ELEGIBLES	0,00	0,00	0,00	0,00	0,00	0,00	0,00
TOTAL	1.871,48	1.871,48					1.871,48

RESUMEN DE PAGOS

	PROPUESTO	PROPUESTO	FEADER (Eje 2)	MAPA	CAPADR
	PROPUESTO	1.871,48	1.590,76	183,59	97,13

RECINTOS PROPUESTOS

REF.	REFERENCIA SIGPAC	CULTIVO DESCRIPCIÓN CULTIVO	S/R G.PAGO	PEND. MEDIA (%)	SUP. DEC. ADMISIBLE (ha)	SUP. COMPROM. (ha)	SUP. AJUSTADA COMPR. (1) (ha)	SUP. CONV. SIGPAC (ha)	SUP. CERTIF. (ha)	SUP. CAMPO (ha)	SUP. CAMPO DETER. CULT. DECLARADO (ha)	SUP. DEC. REDUCIDA (ha)	SUP. PROPUESTA (ha)
-1032032	18-149-017-00259-001	8000 AVENA-SIN VARIEDAD	R	426	2,70	0,06	0,06	0,06	0,06			0,06	0,06
4640823	18-149-015-00025-002	8000 AVENA-SIN VARIEDAD	R	426	3,70	0,30	0,30	0,30	0,30			0,30	0,30
4640824	18-149-015-00025-003	8000 AVENA-SIN VARIEDAD	R	426	3,00	0,37	0,37	0,37	0,37			0,37	0,37
4640827	18-149-017-00251-001	8000 AVENA-SIN VARIEDAD	R	426	1,30	0,20	0,20	0,20	0,20			0,20	0,20
4640829	18-149-018-00007-001	8000 AVENA-SIN VARIEDAD	R	426	1,80	0,54	0,54	0,54	0,54			0,54	0,54
4640830	18-149-018-00007-002	8000 AVENA-SIN VARIEDAD	S	426	10,40	0,32	0,32	0,32	0,32			0,32	0,32
4640833	18-149-018-00023-001	8000 AVENA-SIN VARIEDAD	S	426	2,10	4,07	4,07	4,07	4,07			4,07	4,07
4800082	18-149-016-00279-001	5000 CEBADA-SIN VARIEDAD	S	426	2,30	2,54	2,54	2,54	2,54			2,54	2,54
1700000006936245	18-149-016-00526-003	53000 YEROS-SIN VARIEDAD	R	426	1,20	0,54	0,54	0,54	0,54			0,54	0,54
1700000006936247	18-149-016-00996-002	53003 YEROS-MORO DA 5	S	426	10,40	0,23	0,23	0,23	0,23			0,23	0,23
1700000006936255	18-149-016-01221-001	53000 YEROS-SIN VARIEDAD	S	426	7,10	0,25	0,25	0,25	0,25			0,25	0,25
1700000006936256	18-149-016-00993-001	53000 YEROS-SIN VARIEDAD	R	426	4,70	0,32	0,32	0,32	0,32			0,32	0,32
1700000006936257	18-149-016-01054-001	53000 YEROS-SIN VARIEDAD	R	426	6,40	0,57	0,57	0,57	0,60			0,57	0,57
1700000006936260	18-149-016-00530-001	53000 YEROS-SIN VARIEDAD	R	426	2,10	0,23	0,23	0,23	0,23			0,23	0,23
1700000006936261	18-149-016-00537-002	53000 YEROS-SIN VARIEDAD	R	426	2,40	0,25	0,25	0,25	0,25			0,25	0,25
1700000006936262	18-149-016-00997-001	53003 YEROS-MORO DA 5	R	426	4,00	0,44	0,44	0,44	0,44			0,44	0,44
1700000006936263	18-149-016-01050-001	53003 YEROS-MORO DA 5	R	426	6,20	1,15	1,15	1,15	1,23			1,15	1,15
-915286	18-149-016-00361-001	20000 BARBECHO TRADICIONAL-SIN VARIEDAD	S	434	4,00	3,30	3,28	3,28	3,30			3,28	3,28
-771552	18-149-016-01176-004	20000 BARBECHO TRADICIONAL-SIN VARIEDAD	S	434	11,80	0,02	0,02	0,02	0,02			0,02	0,02
4641720	18-149-017-00267-002	20000 BARBECHO TRADICIONAL-SIN VARIEDAD	S	434	11,20	0,42	0,42	0,42	0,42			0,42	0,42
4641721	18-149-017-00267-003	20000 BARBECHO TRADICIONAL-SIN VARIEDAD	S	434	9,10	0,42	0,42	0,42	0,42			0,42	0,42
4815962	18-149-016-00363-001	20000 BARBECHO TRADICIONAL-SIN VARIEDAD	S	434	3,20	3,48	3,48	3,48	3,48			3,48	3,48
1700000005117049	18-149-013-00101-001	20000 BARBECHO TRADICIONAL-SIN VARIEDAD	S	434	5,10	12,02	12,02	12,02	12,02			12,02	12,02
1700000005117055	18-149-016-01176-004	20000 BARBECHO TRADICIONAL-SIN VARIEDAD	S	434	11,80	1,50	1,50	1,50	1,69			1,50	1,50
1700000005117056	18-149-017-00269-001	20000 BARBECHO TRADICIONAL-SIN VARIEDAD	S	434	9,80	8,00	8,00	8,00	14,51			8,00	8,00
1700000005117057	18-149-016-00353-001	20000 BARBECHO TRADICIONAL-SIN VARIEDAD	S	434	3,50	2,95	2,95	2,95	2,95			2,95	2,95
1700000005117093	18-149-016-00983-004	20000 BARBECHO TRADICIONAL-SIN VARIEDAD	R	434	7,90	0,48	0,48	0,48	0,48			0,48	0,48
1700000005117094	18-149-016-00984-003	20000 BARBECHO TRADICIONAL-SIN VARIEDAD	R	434	2,70	1,33	1,33	1,33	1,33			1,33	1,33
1700000005117095	18-149-016-01061-001	20000 BARBECHO TRADICIONAL-SIN VARIEDAD	R	434	5,60	0,64	0,64	0,64	0,64			0,64	0,64
1700000005117096	18-149-016-01060-002	20000 BARBECHO TRADICIONAL-SIN VARIEDAD	S	434	18,60	0,33	0,33	0,33	0,33			0,33	0,33

(1) Superficie declarada admisible ajustada con la superficie comprometida.
(2) Factor de penalización valorando el alcance para el tipo de compromiso.

Puede verificar la integridad de una copia de este documento mediante la lectura del código QR adjunto o mediante el acceso a la dirección <https://ws050.juntadeandalucia.es/verificarFirma> indicando el código de VERIFICACIÓN

FIRMADO POR	JUAN JOSE SOLER GARCIA	FECHA	03/07/2024
	ROCIO GUIJARRO MILLAN		
VERIFICACIÓN	Pk2jm6MP8Q4FQJJZRRTHBNBMA26B8	PÁGINA	183/3256





INCIDENCIAS

INCIDENCIA DESCRIPCIÓN

- 4272 Verifica que las líneas de declaración de las Solicitudes Únicas no tienen solapes con la capa de Retroactividad Gráfica (ambas de la misma campaña) a nivel de expediente/línea de declaración gráfica de la solicitud.
Ref:-915286 Recinto:18-149-016-00361-00001 Cultivo: - Agregado de la referencia del recinto.:0 Zona de la referencia del recinto.:0 Superficie solapada.:0,02 Id. Incid.:95939526
- 100421 Recinto declarado por error para una operación de la 6503, que se ha corregido de oficio marcando la operación correcta, de acuerdo con la fecha de inscripción del recinto en la producción ecológica.
Ref:-1032032 Recinto:18-149-017-00259-00001 Cultivo:8000 AVENA-SIN VARIEDAD Regadío

(1) Superficie declarada admisible ajustada con la superficie comprometida.
(2) Factor de penalización valorando el alcance para el tipo de compromiso.

Puede verificar la integridad de una copia de este documento mediante la lectura del código QR adjunto o mediante el acceso a la dirección <https://ws050.juntadeandalucia.es/verificarFirma> indicando el código de VERIFICACIÓN

FIRMADO POR	JUAN JOSE SOLER GARCIA	FECHA	03/07/2024	
	ROCIO GUIJARRO MILLAN			
VERIFICACIÓN	Pk2jm6MP8Q4FQJJZRRTHBNMQA26B8	PÁGINA	184/3256	



APELLIDOS Y NOMBRE / RAZÓN SOCIAL

ARRES ORTIZ BLAS

NIF
****8319*

EXPEDIENTE
1141712

ANUALIDAD DE PAGO
1ª

IMPORTE POR ANUALIDAD

	2023	2024	2025	2026	2027
IMPORTE MÁXIMO SUBVENCIONABLE	9.373,70 €	9.373,70 €	9.373,70 €	9.373,70 €	9.373,70 €
IMPORTE MEDIO DE TRANSFERENCIA (€/ha)	185,36 €	185,36 €	185,36 €	185,36 €	185,36 €

RESUMEN DE UNIDADES

Cód	GRUPO DE PAGO	Sup. Dec. Admisible (ha)	Sup. Comprometida (ha)	Sup. ajustada compromiso (1) (ha)	% sobredec.	Sup. Propuesta (ha)	Importe Declarado	Importe Topado	Importe Propuesto	Importe tras sobredec.
426	HERBÁCEOS	4,79		4,79	0,00	4,79	724,10	724,10	724,10	724,10
432	FRUTALES SECANO	162,47		40,00	0,00	40,00	8.649,60	8.649,60	8.649,60	8.649,60
434	HERBÁCEOS NO ELEGIBLES	5,98		5,78	0,00	5,78	0,00	0,00	0,00	0,00
TOTAL		173,24	50,57	50,57		50,57	9.373,70	9.373,70	9.373,70	9.373,70

APLICACIÓN DE REDUCCIONES Y PENALIZACIONES

GRUPO DE PAGO	Importe Calculado	Importe prereduc.	Criterios de subvencionabilidad y compromisos	Presentación tardía	Omisión declaración	Condicionalidad	IMPORTE (Euros)
							PROPUESTO
FRUTALES SECANO	8.649,60	8.649,60	0,00	0,00	0,00	0,00	8.649,60
HERBÁCEOS	724,10	724,10	0,00	0,00	0,00	0,00	724,10
HERBÁCEOS NO ELEGIBLES	0,00	0,00	0,00	0,00	0,00	0,00	0,00
TOTAL	9.373,70	9.373,70					9.373,70

RESUMEN DE PAGOS

PROPUESTO	IMPORTE (Euros)			
	PROPUESTO	FEADER (Eje 2)	MAPA	CAPADR
	9.373,70	7.967,65	919,56	486,49

RECINTOS PROPUESTOS

REF.	REFERENCIA SIGPAC	CULTIVO	DESCRIPCIÓN CULTIVO	S/R	G.PAGO	PEND. MEDIA (%)	SUP. DEC. ADMISIBLE (ha)	SUP. COMPROM. (ha)	SUP. AJUSTADA COMPROM. (1) (ha)	SUP. CONV. SIGPAC (ha)	SUP. CERTIF. (ha)	SUP. CAMPO (ha)	SUP. CAMPO DETER. CULT. DECLARADO (ha)	SUP. DEC. REDUCIDA (ha)	SUP. PROPUESTA (ha)
170000006086297	18-167-501-00007-001	5000	CEBADA-SIN VARIEDAD	S	426	1,00	4,79	4,79	4,79		7,28			4,79	4,79
-1538862	18-046-002-00046-091	104020	ALMENDROS-GUARA	S	432	11,10	0,18	0,18	0,18		0,18			0,18	0,18
-1538861	18-046-002-00046-090	104020	ALMENDROS-GUARA	S	432	8,10	0,07	0,07	0,07		0,07			0,07	0,07
-1337660	18-046-002-00046-018	104020	ALMENDROS-GUARA	S	432	9,10	0,08	0,08	0,08		0,08			0,08	0,08
-1337647	18-046-002-00046-034	104020	ALMENDROS-GUARA	S	432	5,90	0,12	0,12	0,12		0,12			0,12	0,12
-1025266	18-046-002-00046-033	104020	ALMENDROS-GUARA	S	432	10,00	20,58	20,50	20,50		20,58			20,50	20,50
-1025265	18-046-002-00046-032	104020	ALMENDROS-GUARA	S	432	8,30	23,22	23,22	23,22		23,22			23,22	23,22
-1025264	18-046-002-00046-030	104020	ALMENDROS-GUARA	S	432	10,90	20,84	20,57	20,57		20,84			20,57	20,57
170000006086303	18-046-002-00047-001	104020	ALMENDROS-GUARA	S	432	6,90	1,02	1,02	1,02		1,02			1,02	1,02
170000006086309	18-046-002-00049-011	104020	ALMENDROS-GUARA	S	432	10,60	48,01	48,01	48,01		48,01			48,01	48,01
170000006086310	18-100-015-00021-008	104020	ALMENDROS-GUARA	S	432	6,60	38,89	38,87	38,87		38,89			38,87	38,87
170000006086311	18-100-015-00020-001	104020	ALMENDROS-GUARA	S	432	2,50	0,49	0,49	0,49		0,49			0,49	0,49
170000006086312	18-100-015-00021-007	104020	ALMENDROS-GUARA	S	432	3,40	3,38	3,38	3,38		3,38			3,38	3,38
170000006086313	18-100-015-00082-032	104020	ALMENDROS-GUARA	S	432	3,20	0,85	0,85	0,85		0,85			0,85	0,85
170000006086314	18-100-015-00021-008	104020	ALMENDROS-GUARA	S	432	6,60	4,74	4,74	4,74		4,74			4,74	4,74
-737892	18-167-501-00004-007	20000	BARBECHO TRADICIONAL-SIN VARIEDAD	S	434	0,70	5,98	5,78	5,78		5,98			5,78	5,78

(1) Superficie declarada admisible ajustada con la superficie comprometida.
(2) Factor de penalización valorando el alcance para el tipo de compromiso.

Puede verificar la integridad de una copia de este documento mediante la lectura del código QR adjunto o mediante el acceso a la dirección <https://ws050.juntadeandalucia.es/verificarFirma> indicando el código de VERIFICACIÓN

FIRMADO POR	JUAN JOSE SOLER GARCIA	FECHA	03/07/2024	
	ROCIO GUIJARRO MILLAN			
VERIFICACIÓN	Pk2jm6MP8Q4FQJJZRRTHBNMQA26B8	PÁGINA	185/3256	



INCIDENCIAS

INCIDENCIA DESCRIPCIÓN

- 219 Superficie declarada sobre un mismo recinto, en un mismo expediente, mayor que la superficie total del recinto SIGPAC.
 Ref:-1025264 Recinto:18-046-002-00046-00030 Cultivo:104020 ALMENDROS-GUARA Secano Suma de superficies declaradas para este recinto por el solicitante (Áreas):2084 Superficie SIGPAC total para el recinto (Áreas):2057 Exceso de superficie declarada (Hectáreas):0,27
 Ref:-1025266 Recinto:18-046-002-00046-00033 Cultivo:104020 ALMENDROS-GUARA Secano Suma de superficies declaradas para este recinto por el solicitante (Áreas):2058 Superficie SIGPAC total para el recinto (Áreas):2050 Exceso de superficie declarada (Hectáreas):0,08
- 4012 Existen líneas de declaración de la solicitud que presentan solapes de superficie gráfica con líneas de declaración de otras solicitudes.
 Ref:-737892 Recinto:18-167-501-00004-00007 Cultivo:20000 BARBECHO TRADICIONAL-SIN VARIEDAD Secano Superficie solapada (Hectáreas):0,2
- 4272 Verifica que las líneas de declaración de las Solicitudes Únicas no tienen solapes con la capa de Retroactividad Gráfica (ambas de la misma campaña) a nivel de expediente/línea de declaración gráfica de la solicitud.
 Ref:1700000006086310 Recinto:18-100-015-00021-00008 Cultivo: - Agregado de la referencia del recinto.:0 Zona de la referencia del recinto.:0 Superficie solapada.:0,02 Id. Incid.:95940667
- 100402 Recinto solicitado no forma parte de ningún organismo de control autorizado para la producción ecológica en Andalucía o fecha de inscripción posterior al plazo establecido (Anexo I. Criterios de Subvencionabilidad. Orden 28 de marzo de 2023).
 Ref:-1337661 Recinto:18-046-002-00049-00019 Cultivo:104020 ALMENDROS-GUARA Secano
- 100424 Solicita recinto que no está comprometido para la operación.
 Ref:-1337661 Recinto:18-046-002-00049-00019 Cultivo:104020 ALMENDROS-GUARA Secano

(1) Superficie declarada admisible ajustada con la superficie comprometida.
 (2) Factor de penalización valorando el alcance para el tipo de compromiso.

Puede verificar la integridad de una copia de este documento mediante la lectura del código QR adjunto o mediante el acceso a la dirección <https://ws050.juntadeandalucia.es/verificarFirma> indicando el código de VERIFICACIÓN

FIRMADO POR	JUAN JOSE SOLER GARCIA	FECHA	03/07/2024	
	ROCIO GUIJARRO MILLAN			
VERIFICACIÓN	Pk2jm6MP8Q4FQJJZRRTHBNMQA26B8	PÁGINA	186/3256	



APELLIDOS Y NOMBRE / RAZÓN SOCIAL

ARTACHO SANCHEZ ROSARIO

NIF

****6354*

EXPEDIENTE

1131127

ANUALIDAD DE PAGO

1ª

IMPORTE POR ANUALIDAD

	2023	2024	2025	2026	2027
IMPORTE MÁXIMO SUBVENCIONABLE	9.459,86 €	9.459,86 €	9.459,86 €	9.459,86 €	9.459,86 €
IMPORTE MEDIO DE TRANSFERENCIA (€/ha)	247,90 €	247,90 €	247,90 €	247,90 €	247,90 €

RESUMEN DE UNIDADES

Cód	GRUPO DE PAGO	Sup. Dec. Admisible (ha)	Sup. Comprometida (ha)	Sup. ajustada compromiso (1) (ha)	% sobredec.	Sup. Propuesta (ha)	Importe Declarado	Importe Topado	Importe Propuesto	Importe tras sobredec.
429	OLIVAR	38,16		38,16	0,00	38,16	9.459,86	9.459,86	9.459,86	9.459,86
TOTAL		38,16	38,16	38,16		38,16	9.459,86	9.459,86	9.459,86	9.459,86

APLICACIÓN DE REDUCCIONES Y PENALIZACIONES

GRUPO DE PAGO	Importe Calculado	Importe prereduc.	Criterios de subvencionabilidad y compromisos	Presentación tardía	Omisión declaración	Condicionalidad	IMPORTE (Euros) PROPUESTO
OLIVAR	9.459,86	9.459,86	0,00	0,00	0,00	0,00	9.459,86
TOTAL	9.459,86	9.459,86					9.459,86

RESUMEN DE PAGOS

	IMPORTE (Euros)			
	PROPUESTO	FEADER (Eje 2)	MAPA	CAPADR
PROPUESTO	9.459,86	8.040,88	928,01	490,97

RECINTOS PROPUESTOS

REF.	REFERENCIA SIGPAC	CULTIVO	DESCRIPCIÓN CULTIVO	S/R	G.PAGO	PEND. MEDIA (%)	SUP. DEC. ADMISIBLE (ha)	SUP. COMPROM. (ha)	SUP. AJUSTADA COMPROM. (1) (ha)	SUP. CONV. SIGPAC (ha)	SUP. CERTIE. (ha)	SUP. CAMPO (ha)	SUP. CAMPO DETER. CULT. DECLARADO (ha)	SUP. DEC. REDUCIDA (ha)	SUP. PROPUESTA (ha)
-1455896	18-074-011-00004-030	101010	OLIVAR-PICUAL	S	429	8,80	0,69	0,69	0,69		0,69			0,69	0,69
-1401262	18-074-011-00004-030	101138	OLIVAR-HOJIBLANCA	S	429	8,80	1,48	1,48	1,48		1,48			1,48	1,48
1700000007172394	18-074-012-00002-012	101010	OLIVAR-PICUAL	S	429	10,40	5,70	5,70	5,70		5,70			5,70	5,70
1700000007172396	18-074-011-00002-015	101010	OLIVAR-PICUAL	R	429	8,00	12,68	12,68	12,68		12,68			12,68	12,68
1700000007172403	18-074-010-00018-001	101010	OLIVAR-PICUAL	S	429	6,90	1,18	1,18	1,18		1,18			1,18	1,18
1700000007172405	18-074-011-00002-003	101010	OLIVAR-PICUAL	R	429	9,70	16,43	16,43	16,43		16,43			16,43	16,43

INCIDENCIAS

INCIDENCIA DESCRIPCIÓN

100421 Recinto declarado por error para una operación de la 6503, que se ha corregido de oficio marcando la operación correcta, de acuerdo con la fecha de inscripción del recinto en la producción ecológica.
 Ref.-1401262 Recinto:18-074-011-00004-00030 Cultivo:101138 OLIVAR-HOJIBLANCA Secano

(1) Superficie declarada admisible ajustada con la superficie comprometida.
 (2) Factor de penalización valorando el alcance para el tipo de compromiso.

Puede verificar la integridad de una copia de este documento mediante la lectura del código QR adjunto o mediante el acceso a la dirección https://ws050.juntadeandalucia.es/verificarFirma indicando el código de VERIFICACIÓN					
FIRMADO POR	JUAN JOSE SOLER GARCIA		FECHA		03/07/2024
	ROCIO GUIJARRO MILLAN				
VERIFICACIÓN	Pk2jm6MP8Q4FQJJZRRTHBNMQA26B8		PÁGINA		187/3256



APELLIDOS Y NOMBRE / RAZÓN SOCIAL

ARTACHO SANCHEZ VIRTUDES MARIA

NIF
****5954*

EXPEDIENTE
1130922

ANUALIDAD DE PAGO
1ª

IMPORTE POR ANUALIDAD

	2023	2024	2025	2026	2027
IMPORTE MÁXIMO SUBVENCIONABLE	6.485,06 €	6.485,06 €	6.485,06 €	6.485,06 €	6.485,06 €
IMPORTE MEDIO DE TRANSFERENCIA (€/ha)	247,90 €	247,90 €	247,90 €	247,90 €	247,90 €

RESUMEN DE UNIDADES

Cód	GRUPO DE PAGO	Sup. Dec. Admisible (ha)	Sup. Comprometida (ha)	Sup. ajustada compromiso (1) (ha)	% sobredec.	Sup. Propuesta (ha)	Importe Declarado	Importe Topado	Importe Propuesto	Importe tras sobredec.
429	OLIVAR	26,16		26,16	0,00	26,16	6.485,06	6.485,06	6.485,06	6.485,06
TOTAL		26,16	26,16	26,16		26,16	6.485,06	6.485,06	6.485,06	6.485,06

APLICACIÓN DE REDUCCIONES Y PENALIZACIONES

GRUPO DE PAGO	Importe Calculado	Importe prereduc.	Criterios de subvencionabilidad y compromisos	Presentación tardía	Omisión declaración	Condicionalidad	IMPORTE (Euros) PROPUESTO
OLIVAR	6.485,06	6.485,06	0,00	0,00	0,00	0,00	6.485,06
TOTAL	6.485,06	6.485,06					6.485,06

RESUMEN DE PAGOS

	IMPORTE (Euros)			
	PROPUESTO	FEADER (Eje 2)	MAPA	CAPADR
PROPUESTO	6.485,06	5.512,30	636,18	336,58

RECINTOS PROPUESTOS

REF.	REFERENCIA SIGPAC	CULTIVO	DESCRIPCIÓN CULTIVO	S/R	G.PAGO	PEND. MEDIA (%)	SUP. DEC. ADMISIBLE (ha)	SUP. COMPROM. (ha)	SUP. AJUSTADA COMPROM. (1) (ha)	SUP. CONV. SIGPAC (ha)	SUP. CERTIE. (ha)	SUP. CAMPO (ha)	SUP. CAMPO DETER. CULT. DECLARADO (ha)	SUP. DEC. REDUCIDA (ha)	SUP. PROPUESTA (ha)
-998230	18-074-011-09005-008	101010	OLIVAR-PICUAL	S	429	13,10	0,08	0,08	0,08		0,08			0,08	0,08
-998024	18-074-011-09005-007	101010	OLIVAR-PICUAL	S	429	8,60	0,04	0,04	0,04		0,04			0,04	0,04
-998022	18-074-011-09005-005	101010	OLIVAR-PICUAL	S	429	7,00	0,02	0,02	0,02		0,02			0,02	0,02
1700000007172398	18-074-011-00001-006	101010	OLIVAR-PICUAL	S	429	6,90	12,41	12,41	12,41		12,41			12,41	12,41
1700000007172399	18-074-011-00006-024	101010	OLIVAR-PICUAL	S	429	7,60	13,35	13,35	13,35		13,35			13,35	13,35
1700000007172404	18-074-011-00002-004	101010	OLIVAR-PICUAL	R	429	7,10	0,26	0,26	0,26		0,26			0,26	0,26

(1) Superficie declarada admisible ajustada con la superficie comprometida.
(2) Factor de penalización valorando el alcance para el tipo de compromiso.

Puede verificar la integridad de una copia de este documento mediante la lectura del código QR adjunto o mediante el acceso a la dirección <https://ws050.juntadeandalucia.es/verificarFirma> indicando el código de VERIFICACIÓN

FIRMADO POR	JUAN JOSE SOLER GARCIA	FECHA	03/07/2024	
	ROCIO GUIJARRO MILLAN			
VERIFICACIÓN	Pk2jm6MP8Q4FQJJZRRTHBNMQA26B8	PÁGINA	188/3256	



APELLIDOS Y NOMBRE / RAZÓN SOCIAL

ASENSIO BAS MARIA ADELAIDA

NIF
***4800*

EXPEDIENTE
1266683

ANUALIDAD DE PAGO
1ª

IMPORTE POR ANUALIDAD

	2023	2024	2025	2026	2027
IMPORTE MÁXIMO SUBVENCIONABLE	3.601,50 €	3.601,50 €	3.601,50 €	3.601,50 €	3.601,50 €
IMPORTE MEDIO DE TRANSFERENCIA (€/ha)	349,66 €	349,66 €	349,66 €	349,66 €	349,66 €

RESUMEN DE UNIDADES

Cód	GRUPO DE PAGO	Sup. Dec. Admisible (ha)	Sup. Comprometida (ha)	Sup. ajustada compromiso (1) (ha)	% sobredec.	Sup. Propuesta (ha)	Importe Declarado	Importe Topado	Importe Propuesto	Importe tras sobredec.
433	FRUTALES REGADÍO	10,30		10,30	0,00	10,30	3.601,50	3.601,50	3.601,50	3.601,50
TOTAL		10,30	10,30	10,30		10,30	3.601,50	3.601,50	3.601,50	3.601,50

APLICACIÓN DE REDUCCIONES Y PENALIZACIONES

GRUPO DE PAGO	Importe Calculado	Importe prereduc.	Criterios de subvencionabilidad y compromisos	Presentación tardía	Omisión declaración	Condicionality	IMPORTE (Euros) PROPUESTO
FRUTALES REGADÍO	3.601,50	3.601,50	0,00	0,00	0,00	0,00	3.601,50
TOTAL	3.601,50	3.601,50					3.601,50

RESUMEN DE PAGOS

	IMPORTE (Euros)		
	PROPUESTO	FEADER (Eje 2)	MAPA
PROPUESTO	3.601,50	3.061,28	353,31
			CAPADR 186,91

RECINTOS PROPUESTOS

REF.	REFERENCIA SIGPAC	CULTIVO	DESCRIPCIÓN CULTIVO	S/R	G.PAGO	PEND. MEDIA (%)	SUP. DEC. ADMISIBLE (ha)	SUP. COMPROM. (ha)	SUP. AJUSTADA COMPR.(1) (ha)	SUP. CONV. SIGPAC (ha)	SUP. CERTIE. (ha)	SUP. CAMPO (ha)	SUP. CAMPO DETER. CULT. DECLARADO (ha)	SUP. DEC. REDUCIDA (ha)	SUP. PROPUESTA (ha)
170000005063206	18-024-005-00003-001	104007	ALMENDROS-COMUNA	R	433	6,50	10,30	10,30	10,30		10,30			10,30	10,30

(1) Superficie declarada admisible ajustada con la superficie comprometida.
(2) Factor de penalización valorando el alcance para el tipo de compromiso.

Puede verificar la integridad de una copia de este documento mediante la lectura del código QR adjunto o mediante el acceso a la dirección <https://ws050.juntadeandalucia.es/verificarFirma> indicando el código de VERIFICACIÓN

FIRMADO POR	JUAN JOSE SOLER GARCIA	FECHA	03/07/2024	
	ROCIO GUIJARRO MILLAN			
VERIFICACIÓN	Pk2jm6MP8Q4FQJJZRRTHBNMQA26B8	PÁGINA	189/3256	



APELLIDOS Y NOMBRE / RAZÓN SOCIAL

ASENSIO BAS RAMON

NIF
***3504*

EXPEDIENTE
1197507

ANUALIDAD DE PAGO

1ª

IMPORTES POR ANUALIDAD

	2023	2024	2025	2026	2027
IMPORTE MÁXIMO SUBVENCIONABLE	3.093,79 €	3.093,79 €	3.093,79 €	3.093,79 €	3.093,79 €
IMPORTE MEDIO DE TRANSFERENCIA (€/ha)	247,90 €	247,90 €	247,90 €	247,90 €	247,90 €

RESUMEN DE UNIDADES

Cód	GRUPO DE PAGO	Sup. Dec. Admisible (ha)	Sup. Comprometida (ha)	Sup. ajustada compromiso (I) (ha)	% sobredec.	Sup. Propuesta (ha)	Importe Declarado	Importe Topado	Importe Propuesto	Importe tras sobredec.
429	OLIVAR	12,48		12,48	0,00	12,48	3.093,79	3.093,79	3.093,79	3.093,79
TOTAL		12,48	12,48	12,48		12,48	3.093,79	3.093,79	3.093,79	3.093,79

APLICACIÓN DE REDUCCIONES Y PENALIZACIONES

GRUPO DE PAGO	Importe Calculado	Importe prerreduc.	Criterios de subvencionabilidad y compromisos	Presentación tardía	Omisión declaración	Condicionalidad	IMPORTE (Euros) PROPUESTO
OLIVAR	3.093,79	3.093,79	0,00	0,00	0,00	0,00	3.093,79
TOTAL	3.093,79	3.093,79					3.093,79

RESUMEN DE PAGOS

	IMPORTE (Euros)			
	PROPUESTO	FEADER (Eje 2)	MAPA	CAPADR
PROPUESTO	3.093,79	2.629,72	303,50	160,57

RECINTOS PROPUESTOS

REF.	REFERENCIA SIGPAC	CULTIVO	DESCRIPCIÓN CULTIVO	S/R	G.PAGO	PEND. MEDIA (%)	SUP. DEC. ADMISIBLE (ha)	SUP. COMPROM. (ha)	SUP. AJUSTADA COMPROM. (I) (ha)	SUP. CONV. SIGPAC (ha)	SUP. CERTIE (ha)	SUP. CAMPO (ha)	SUP. CAMPO DETER. CULT. DECLARADO (ha)	SUP. DEC. REDUCIDA (ha)	SUP. PROPUESTA (ha)
-949047	18-054-007-00395-019	101010	OLIVAR-PICUAL	R	429	6,50	0,16	0,16	0,16		0,16			0,16	0,16
-949046	18-054-007-00395-018	101010	OLIVAR-PICUAL	R	429	8,90	0,17	0,17	0,17		0,17			0,17	0,17
-949044	18-054-007-00395-016	101010	OLIVAR-PICUAL	R	429	15,30	0,23	0,23	0,23		0,23			0,23	0,23
-949043	18-054-007-00395-014	101010	OLIVAR-PICUAL	R	429	12,20	1,74	1,74	1,74		1,74			1,74	1,74
-469870	18-054-007-00394-058	101010	OLIVAR-PICUAL	S	429	20,80	0,04	0,04	0,04		0,04			0,04	0,04
-469858	18-030-013-00359-002	101010	OLIVAR-PICUAL	R	429	5,30	0,96	0,96	0,96		0,96			0,96	0,96
1700000005062078	18-054-007-00396-001	101010	OLIVAR-PICUAL	S	429	9,20	1,30	1,30	1,30		1,30			1,30	1,30
1700000005062082	18-054-007-00394-054	101010	OLIVAR-PICUAL	R	429	15,30	0,05	0,05	0,05		0,05			0,05	0,05
1700000005062086	18-054-007-00395-007	101010	OLIVAR-PICUAL	S	429	7,20	6,19	6,19	6,19		6,19			6,19	6,19
1700000005062090	18-030-010-00386-001	101010	OLIVAR-PICUAL	R	429	7,90	0,85	0,85	0,85		0,85			0,85	0,85
1700000005062093	18-030-013-00038-001	101010	OLIVAR-PICUAL	R	429	1,60	0,79	0,79	0,79		0,79			0,79	0,79

(1) Superficie declarada admisible ajustada con la superficie comprometida.
(2) Factor de penalización valorando el alcance para el tipo de compromiso.

Puede verificar la integridad de una copia de este documento mediante la lectura del código QR adjunto o mediante el acceso a la dirección <https://ws050.juntadeandalucia.es/verificarFirma> indicando el código de VERIFICACIÓN

FIRMADO POR	JUAN JOSE SOLER GARCIA	FECHA	03/07/2024	
	ROCIO GUIJARRO MILLAN			
VERIFICACIÓN	Pk2jm6MP8Q4FQJJZRRTHBNMQA26B8	PÁGINA	190/3256	



<u>APELLIDOS Y NOMBRE / RAZÓN SOCIAL</u>	<u>NIF</u>	<u>EXPEDIENTE</u>	<u>ANUALIDAD DE PAGO</u>
ASENSIO ORTEGA JULIO MIGUEL	***9007*	1182069	

RESUMEN DE PAGOS

	<u>IMPORTE (Euros)</u>			
	<u>PROPUESTO</u>	<u>FEADER (Eje 2)</u>	<u>MAPA</u>	<u>CAPADR</u>
PROPUESTO	0,00	0,00	0,00	0,00

INCIDENCIAS

INCIDENCIA DESCRIPCIÓN

100424	Solicita recinto que no está comprometido para la operación. Ref:6879592 Recinto:18-047-005-00286-00001 Cultivo:104007 ALMENDROS-COMUNA Secano
101008	Expediente sin compromisos vigentes. Operación:6503.2

(1) Superficie declarada admisible ajustada con la superficie comprometida.
(2) Factor de penalización valorando el alcance para el tipo de compromiso.

Puede verificar la integridad de una copia de este documento mediante la lectura del código QR adjunto o mediante el acceso a la dirección https://ws050.juntadeandalucia.es/verificarFirma indicando el código de VERIFICACIÓN				
FIRMADO POR	JUAN JOSE SOLER GARCIA	FECHA	03/07/2024	
	ROCIO GUIJARRO MILLAN			
VERIFICACIÓN	Pk2jm6MP8Q4FQJJZRRTHBNMQA26B8	PÁGINA	191/3256	



APELLIDOS Y NOMBRE / RAZÓN SOCIAL **NIF** **EXPEDIENTE** **ANUALIDAD DE PAGO**
 ASENSIO ROMERO ANA ****3324* 1160801 1ª

IMPORTE POR ANUALIDAD

	2023	2024	2025	2026	2027
IMPORTE MÁXIMO SUBVENCIONABLE	656,94 €	656,94 €	656,94 €	656,94 €	656,94 €
IMPORTE MEDIO DE TRANSFERENCIA (€/ha)	247,90 €	247,90 €	247,90 €	247,90 €	247,90 €

RESUMEN DE UNIDADES

Cód	GRUPO DE PAGO	Sup. Dec. Admisible (ha)	Sup. Comprometida (ha)	Sup. ajustada compromiso (1) (ha)	% sobredec.	Sup. Propuesta (ha)	Importe Declarado	Importe Topado	Importe Propuesto	Importe tras sobredec.
429	OLIVAR	2,65		2,65	0,00	2,65	656,94	656,94	656,94	656,94
TOTAL		2,65	2,65	2,65		2,65	656,94	656,94	656,94	656,94

APLICACIÓN DE REDUCCIONES Y PENALIZACIONES

GRUPO DE PAGO	Importe Calculado	Importe prereduc.	Criterios de subvencionabilidad y compromisos	Presentación tardía	Omisión declaración	Condicionality	IMPORTE (Euros) PROPUESTO
OLIVAR	656,94	656,94	0,00	0,00	0,00	0,00	656,94
TOTAL	656,94	656,94					656,94

RESUMEN DE PAGOS

	IMPORTE (Euros)		
	PROPUESTO	FEADER (Eje 2)	MAPA
PROPUESTO	656,94	558,40	64,45
			CAPADR 34,09

RECINTOS PROPUESTOS

REF.	REFERENCIA SIGPAC	CULTIVO	DESCRIPCIÓN CULTIVO	S/R	G.PAGO	PEND. MEDIA (%)	SUP. DEC. ADMISIBLE (ha)	SUP. COMPROM. (ha)	SUP. AJUSTADA COMPR.(1) (ha)	SUP. CONV. SIGPAC (ha)	SUP. CERTIE. (ha)	SUP. CAMPO (ha)	SUP. CAMPO DETER. CULT. DECLARADO (ha)	SUP. DEC. REDUCIDA (ha)	SUP. PROPUESTA (ha)
170000004561982	18-047-006-00066-001	101010	OLIVAR-PICUAL	S	429	4,90	2,65	2,65	2,65		2,65			2,65	2,65

(1) Superficie declarada admisible ajustada con la superficie comprometida.
 (2) Factor de penalización valorando el alcance para el tipo de compromiso.

Puede verificar la integridad de una copia de este documento mediante la lectura del código QR adjunto o mediante el acceso a la dirección <https://ws050.juntadeandalucia.es/verificarFirma> indicando el código de VERIFICACIÓN

FIRMADO POR	JUAN JOSE SOLER GARCIA	FECHA	03/07/2024	
	ROCIO GUIJARRO MILLAN			
VERIFICACIÓN	Pk2jm6MP8Q4FQJJZRRTHBNMQA26B8	PÁGINA	192/3256	



APELLIDOS Y NOMBRE / RAZÓN SOCIAL

ASENSIO SANCHEZ MIGUEL ANGEL

NIF
***4555*

EXPEDIENTE
1039978

ANUALIDAD DE PAGO

1ª

IMPORTE POR ANUALIDAD

	2023	2024	2025	2026	2027
IMPORTE MÁXIMO SUBVENCIONABLE	1.321,31 €	1.321,31 €	1.321,31 €	1.321,31 €	1.321,31 €
IMPORTE MEDIO DE TRANSFERENCIA (€/ha)	205,17 €	205,17 €	205,17 €	205,17 €	205,17 €

RESUMEN DE UNIDADES

Cód	GRUPO DE PAGO	Sup. Dec. Admisible (ha)	Sup. Comprometida (ha)	Sup. ajustada compromiso (I) (ha)	% sobredec.	Sup. Propuesta (ha)	Importe Declarado	Importe Topado	Importe Propuesto	Importe tras sobredec.
429	OLIVAR	5,33		5,33	0,00	5,33	1.321,31	1.321,31	1.321,31	1.321,31
434	HERBÁCEOS NO ELEGIBLES	1,11		1,11	0,00	1,11	0,00	0,00	0,00	0,00
TOTAL		6,44	6,44	6,44		6,44	1.321,31	1.321,31	1.321,31	1.321,31

APLICACIÓN DE REDUCCIONES Y PENALIZACIONES

GRUPO DE PAGO	Importe Calculado	Importe prereduc.	Criterios de subvencionabilidad y compromisos	Presentación tardía	Omisión declaración	Condicionalidad	IMPORTE (Euros)
							PROPUESTO
HERBÁCEOS NO ELEGIBLES	0,00	0,00	0,00	0,00	0,00	0,00	0,00
OLIVAR	1.321,31	1.321,31	0,00	0,00	0,00	0,00	1.321,31
TOTAL	1.321,31	1.321,31					1.321,31

RESUMEN DE PAGOS

PROPUESTO	IMPORTE (Euros)			
	PROPUESTO	FEADER (Eje 2)	MAPA	CAPADR
PROPUESTO	1.321,31	1.123,11	129,62	68,58

RECINTOS PROPUESTOS

REF.	REFERENCIA SIGPAC	CULTIVO DESCRIPCIÓN CULTIVO	S/R G.PAGO	PEND. MEDIA (%)	SUP. DEC. ADMISIBLE (ha)	SUP. COMPROM. (ha)	SUP. AJUSTADA COMPR.(I) (ha)	SUP. CONV. SIGPAC (ha)	SUP. CERTIF. (ha)	SUP. CAMPO (ha)	SUP. CAMPO DETER. CULT. DECLARADO (ha)	SUP. DEC. REDUCIDA (ha)	SUP. PROPUESTA (ha)
-1582787	18-047-010-00483-002	101010 OLIVAR-PICUAL	S 429	31,10	0,03	0,03	0,03	0,03	0,03	0,03	0,03	0,03	0,03
1700000004777388	18-047-005-00085-001	101010 OLIVAR-PICUAL	S 429	5,40	0,91	0,91	0,91	0,91	0,91	0,91	0,91	0,91	0,91
1700000004777390	18-047-005-00086-001	101010 OLIVAR-PICUAL	S 429	3,90	0,07	0,07	0,07	0,07	0,07	0,07	0,07	0,07	0,07
1700000004777391	18-047-010-00328-001	101010 OLIVAR-PICUAL	S 429	33,20	0,31	0,31	0,31	0,31	0,31	0,31	0,31	0,31	0,31
1700000004777392	18-047-010-00408-001	101010 OLIVAR-PICUAL	S 429	2,70	1,13	1,13	1,13	1,13	1,13	1,13	1,13	1,13	1,13
1700000004777394	18-047-010-00483-002	101010 OLIVAR-PICUAL	S 429	31,10	1,94	1,94	1,94	1,94	1,95	1,95	1,94	1,94	1,94
1700000004777397	18-047-010-00483-005	101010 OLIVAR-PICUAL	S 429	38,20	0,08	0,08	0,08	0,08	0,08	0,08	0,08	0,08	0,08
1700000004777398	18-047-010-00441-001	101010 OLIVAR-PICUAL	S 429	1,30	0,86	0,86	0,86	0,86	0,86	0,86	0,86	0,86	0,86
-1521721	18-047-011-00147-001	20000 BARBECHO TRADICIONAL-SIN VARIEDAD	S 434	16,30	1,11	1,11	1,11	1,11	1,11	1,11	1,11	1,11	1,11

(1) Superficie declarada admisible ajustada con la superficie comprometida.
(2) Factor de penalización valorando el alcance para el tipo de compromiso.

Puede verificar la integridad de una copia de este documento mediante la lectura del código QR adjunto o mediante el acceso a la dirección <https://ws050.juntadeandalucia.es/verificarFirma> indicando el código de VERIFICACIÓN

FIRMADO POR	JUAN JOSE SOLER GARCIA	FECHA	03/07/2024	
	ROCIO GUIJARRO MILLAN			
VERIFICACIÓN	Pk2jm6MP8Q4FQJJZRRTHBNMQA26B8	PÁGINA	193/3256	



INCIDENCIAS

INCIDENCIA DESCRIPCIÓN

- 100412 Número de hectáreas validadas inferior a la superficie mínima permitida por el grupo de cultivo (Anexo I. Criterios de Subvencionabilidad. Orden 28 de marzo de 2023).
Sup. Resuelta:0 Grupo de Pago:FRUTALES SECANO
- 100413 Recinto perteneciente a grupo de cultivo que no cumple con la superficie mínima requerida (Anexo I. Criterios de Subvencionabilidad. Orden 28 de marzo de 2023).
Ref:1700000004777405 Recinto:18-047-006-00085-00001 Cultivo:104020 ALMENDROS-GUARA Secano Sup. Declarada:1,68 Superficie Resolver:1,68
Ref:1700000004777406 Recinto:18-047-009-00047-00001 Cultivo:104020 ALMENDROS-GUARA Secano Sup. Declarada:1,13 Superficie Resolver:1,13
Ref:-1521696 Recinto:18-047-010-00445-00001 Cultivo:104007 ALMENDROS-COMUNA Secano Sup. Declarada:1,71 Superficie Resolver:1,71
Ref:-35928 Recinto:18-047-011-00148-00004 Cultivo:104020 ALMENDROS-GUARA Secano Sup. Declarada:0,86 Superficie Resolver:0,86
Ref:1700000004777401 Recinto:18-047-011-00163-00001 Cultivo:104020 ALMENDROS-GUARA Secano Sup. Declarada:0,9 Superficie Resolver:0,9
Ref:1700000004777402 Recinto:18-047-011-00164-00001 Cultivo:104020 ALMENDROS-GUARA Secano Sup. Declarada:0,78 Superficie Resolver:0,78
Ref:1700000004777403 Recinto:18-047-011-00165-00001 Cultivo:104020 ALMENDROS-GUARA Secano Sup. Declarada:0,71 Superficie Resolver:0,71
Ref:1700000004777404 Recinto:18-047-011-00166-00001 Cultivo:104020 ALMENDROS-GUARA Secano Sup. Declarada:0,83 Superficie Resolver:0,83
- 100421 Recinto declarado por error para una operación de la 6503, que se ha corregido de oficio marcando la operación correcta, de acuerdo con la fecha de inscripción del recinto en la producción ecológica.
Ref:-1521781 Recinto:18-047-005-00087-00001 Cultivo:5000 CEBADA-SIN VARIEDAD Secano
- 100424 Solicita recinto que no está comprometido para la operación.
Ref:-1521781 Recinto:18-047-005-00087-00001 Cultivo:5000 CEBADA-SIN VARIEDAD Secano

(1) Superficie declarada admisible ajustada con la superficie comprometida.
(2) Factor de penalización valorando el alcance para el tipo de compromiso.

Puede verificar la integridad de una copia de este documento mediante la lectura del código QR adjunto o mediante el acceso a la dirección <https://ws050.juntadeandalucia.es/verificarFirma> indicando el código de VERIFICACIÓN

FIRMADO POR	JUAN JOSE SOLER GARCIA	FECHA	03/07/2024	
	ROCIO GUIJARRO MILLAN			
VERIFICACIÓN	Pk2jm6MP8Q4FQJJZRRTHBNMQA26B8	PÁGINA	194/3256	



APELLIDOS Y NOMBRE / RAZÓN SOCIAL

ASOCIACIÓN CULTURAL AZAGRA

NIF

****2751*

EXPEDIENTE

1214582

ANUALIDAD DE PAGO

1ª

IMPORTE POR ANUALIDAD

	2023	2024	2025	2026	2027
IMPORTE MÁXIMO SUBVENCIONABLE	3.986,19 €	3.986,19 €	3.986,19 €	3.986,19 €	3.986,19 €
IMPORTE MEDIO DE TRANSFERENCIA (€/ha)	301,76 €	301,76 €	301,76 €	301,76 €	301,76 €

RESUMEN DE UNIDADES

Cód	GRUPO DE PAGO	Sup. Dec. Admisible (ha)	Sup. Comprometida (ha)	Sup. ajustada compromiso (1) (ha)	% sobredec.	Sup. Propuesta (ha)	Importe Declarado	Importe Topado	Importe Propuesto	Importe tras sobredec.
426	HERBÁCEOS	1,79		1,79	0,00	1,79	270,59	270,59	270,59	270,59
432	FRUTALES SECANO	2,08		2,08	0,00	2,08	449,78	449,78	449,78	449,78
433	FRUTALES REGADÍO	9,45		9,34	0,00	9,34	3.265,82	3.265,82	3.265,82	3.265,82
TOTAL		13,32	13,21	13,21		13,21	3.986,19	3.986,19	3.986,19	3.986,19

APLICACIÓN DE REDUCCIONES Y PENALIZACIONES

GRUPO DE PAGO	Importe Calculado	Importe prereduc.	Criterios de subvencionabilidad y compromisos	Presentación tardía	Omisión declaración	Condicionabilidad	IMPORTE (Euros) PROPUESTO
FRUTALES REGADÍO	3.265,82	3.265,82	0,00	0,00	0,00	0,00	3.265,82
FRUTALES SECANO	449,78	449,78	0,00	0,00	0,00	0,00	449,78
HERBÁCEOS	270,59	270,59	0,00	0,00	0,00	0,00	270,59
TOTAL	3.986,19	3.986,19					3.986,19

RESUMEN DE PAGOS

	IMPORTE (Euros)			
	PROPUESTO	FEADER (Eje 2)	MAPA	CAPADR
TOTAL	3.986,19	3.388,26	391,04	206,89

RECINTOS PROPUESTOS

REF.	REFERENCIA SIGPAC	CULTIVO DESCRIPCIÓN CULTIVO	S/R G.PAGO	PEND. MEDIA (%)	SUP. DEC. ADMISIBLE (ha)	SUP. COMPROM. (ha)	SUP. AJUSTADA COMPROM. (1) (ha)	SUP. CONV. SIGPAC (ha)	SUP. CERTIF. (ha)	SUP. CAMPO (ha)	SUP. CAMPO DETER. CULT. DECLARADO (ha)	SUP. DEC. REDUCIDA (ha)	SUP. PROPUESTA (ha)
170000006558004	18-167-023-00084-010	60000 ALFALFA-SIN VARIEDAD	R 426	4,10	0,55	0,55	0,55		0,55			0,55	0,55
170000006558005	18-167-023-00148-002	5000 CEBADA-SIN VARIEDAD	S 426	3,20	0,23	0,23	0,23		0,23			0,23	0,23
170000006558011	18-167-023-00084-014	8000 AVENA-SIN VARIEDAD	R 426	3,10	1,01	1,01	1,01		1,01			1,01	1,01
-164020	18-167-023-00084-044	104020 ALMENDROS-GUARA	S 432	12,50	0,03	0,03	0,03		0,03			0,03	0,03
170000006557999	18-167-023-00084-008	104020 ALMENDROS-GUARA	S 432	6,70	0,04	0,04	0,04		0,04			0,04	0,04
170000006558017	18-167-023-00150-002	104020 ALMENDROS-GUARA	S 432	5,60	1,89	1,89	1,89		1,89			1,89	1,89
170000006558023	18-167-023-00084-034	104020 ALMENDROS-GUARA	S 432	6,00	0,12	0,12	0,12		0,12			0,12	0,12
-821115	18-167-023-00084-038	104020 ALMENDROS-GUARA	R 433	6,40	1,60	1,60	1,60		1,60			1,60	1,60
170000006557994	18-167-023-00084-001	109204 MANZANOS-CLADURINA	R 433	6,30	0,48	0,48	0,48		0,48			0,48	0,48
170000006558009	18-167-023-00084-004	110022 CEREZOS-CARMEN	R 433	11,70	0,82	0,82	0,82		0,82			0,82	0,82
170000006558012	18-167-023-00084-011	104020 ALMENDROS-GUARA	R 433	2,80	0,05	0,05	0,05		0,05			0,05	0,05
170000006558015	18-167-023-00084-002	110085 CEREZOS-AGUSTINAS	R 433	13,10	0,62	0,53	0,53		0,62			0,53	0,53
170000006558018	18-167-023-00148-004	104020 ALMENDROS-GUARA	R 433	10,60	3,94	3,94	3,94		3,94			3,94	3,94
170000006558019	18-167-023-00084-003	112004 NOGALES-COMUN	R 433	15,50	0,64	0,64	0,64		0,64			0,64	0,64
170000006558020	18-167-023-00084-023	104020 ALMENDROS-GUARA	R 433	5,60	1,04	1,02	1,02		1,04			1,02	1,02
170000006558021	18-167-023-00084-012	104020 ALMENDROS-GUARA	R 433	2,90	0,26	0,26	0,26		0,26			0,26	0,26

(1) Superficie declarada admisible ajustada con la superficie comprometida.
(2) Factor de penalización valorando el alcance para el tipo de compromiso.

Puede verificar la integridad de una copia de este documento mediante la lectura del código QR adjunto o mediante el acceso a la dirección <https://ws050.juntadeandalucia.es/verificarFirma> indicando el código de VERIFICACIÓN

FIRMADO POR	JUAN JOSE SOLER GARCIA	FECHA	03/07/2024	
	ROCIO GUIJARRO MILLAN			
VERIFICACIÓN	Pk2jm6MP8Q4FQJJZRRTHBNMQA26B8	PÁGINA	195/3256	



INCIDENCIAS

INCIDENCIA DESCRIPCIÓN

- 4272 Verifica que las líneas de declaración de las Solicitudes Únicas no tienen solapes con la capa de Retroactividad Gráfica (ambas de la misma campaña) a nivel de expediente/línea de declaración gráfica de la solicitud.
Ref:170000006558015 Recinto:18-167-023-00084-00002 Cultivo: - Agregado de la referencia del recinto.:0 Zona de la referencia del recinto.:0 Superficie solapada.:0,09 Id. Incid.:95943493
Ref:170000006558020 Recinto:18-167-023-00084-00023 Cultivo: - Agregado de la referencia del recinto.:0 Zona de la referencia del recinto.:0 Superficie solapada.:0,02 Id. Incid.:95943494
- 100400 Recinto con cultivo, variedad, régimen de explotación o uso Siggac no compatible con la operación solicitada (Anexo IV.I Cultivos y variedades elegibles para las Intervenciones. Orden de 28 de marzo de 2023).
Ref:-821116 Recinto:18-167-023-00084-00045 Cultivo:105226 MELOCOTONEROS-FILOMENA Secano Uso:FY
- 100424 Solicita recinto que no está comprometido para la operación.
Ref:170000006558006 Recinto:18-167-023-00084-00013 Cultivo:102000 VIÑEDO VINIFICACIÓN-SIN VARIEDAD Secano
Ref:-821116 Recinto:18-167-023-00084-00045 Cultivo:105226 MELOCOTONEROS-FILOMENA Secano

(1) Superficie declarada admisible ajustada con la superficie comprometida.
(2) Factor de penalización valorando el alcance para el tipo de compromiso.

Puede verificar la integridad de una copia de este documento mediante la lectura del código QR adjunto o mediante el acceso a la dirección <https://ws050.juntadeandalucia.es/verificarFirma> indicando el código de VERIFICACIÓN

FIRMADO POR	JUAN JOSE SOLER GARCIA	FECHA	03/07/2024	
	ROCIO GUIJARRO MILLAN			
VERIFICACIÓN	Pk2jm6MP8Q4FQJJZRRTHBNBMA26B8	PÁGINA	196/3256	



APELLIDOS Y NOMBRE / RAZÓN SOCIAL

ATERO MALDONADO JUAN CARLOS

NIF

****8483*

EXPEDIENTE

1114658

ANUALIDAD DE PAGO

1ª

IMPORTE POR ANUALIDAD

	2023	2024	2025	2026	2027
IMPORTE MÁXIMO SUBVENCIONABLE	5.488,51 €	5.488,51 €	5.488,51 €	5.488,51 €	5.488,51 €
IMPORTE MEDIO DE TRANSFERENCIA (€/ha)	247,90 €	247,90 €	247,90 €	247,90 €	247,90 €

RESUMEN DE UNIDADES

Cód	GRUPO DE PAGO	Sup. Dec. Admisible (ha)	Sup. Comprometida (ha)	Sup. ajustada compromiso (1) (ha)	% sobredec.	Sup. Propuesta (ha)	Importe Declarado	Importe Topado	Importe Propuesto	Importe tras sobredec.
429	OLIVAR	22,14		22,14	0,00	22,14	5.488,51	5.488,51	5.488,51	5.488,51
TOTAL		22,14	22,14	22,14		22,14	5.488,51	5.488,51	5.488,51	5.488,51

APLICACIÓN DE REDUCCIONES Y PENALIZACIONES

GRUPO DE PAGO	Importe Calculado	Importe prerreduc.	Criterios de subvencionabilidad y compromisos	Presentación tardía	Omisión declaración	Condicionality	IMPORTE (Euros) PROPUESTO
OLIVAR	5.488,51	5.488,51	0,00	0,00	0,00	0,00	5.488,51
TOTAL	5.488,51	5.488,51					5.488,51

RESUMEN DE PAGOS

	IMPORTE (Euros)			
	PROPUESTO	FEADER (Eje 2)	MAPA	CAPADR
PROPUESTO	5.488,51	4.665,23	538,42	284,86

RECINTOS PROPUESTOS

REF.	REFERENCIA SIGPAC	CULTIVO	DESCRIPCIÓN CULTIVO	S/R	G.PAGO	PEND. MEDIA (%)	SUP. DEC. ADMISIBLE (ha)	SUP. COMPROM. (ha)	SUP. AJUSTADA COMPROM. (1) (ha)	SUP. CONV. SIGPAC (ha)	SUP. CERTIE. (ha)	SUP. CAMPO (ha)	SUP. CAMPO DETER. CULT. DECLARADO (ha)	SUP. DEC. REDUCIDA (ha)	SUP. PROPUESTA (ha)
-29301	18-090-011-00020-008	101010	OLIVAR-PICUAL	S	429	26,40	0,05	0,05	0,05		0,05			0,05	0,05
-29300	18-090-011-00020-006	101010	OLIVAR-PICUAL	S	429	25,30	3,26	3,26	3,26		3,26			3,26	3,26
1700000006095274	18-090-011-00020-005	101010	OLIVAR-PICUAL	S	429	27,50	5,33	5,33	5,33		5,33			5,33	5,33
1700000006095275	18-090-011-00020-032	101010	OLIVAR-PICUAL	S	429	17,60	13,50	13,50	13,50		13,50			13,50	13,50

INCIDENCIAS

INCIDENCIA DESCRIPCIÓN

- 100422 Recinto declarado por error para una operación de la 6503, que se ha corregido de oficio desmarcando la operación incorrecta, de acuerdo con la fecha de inscripción del recinto en la producción ecológica.
 Ref:1700000006095274 Recinto:18-090-011-00020-00005 Cultivo:101010 OLIVAR-PICUAL Secano
 Ref:-29300 Recinto:18-090-011-00020-00006 Cultivo:101010 OLIVAR-PICUAL Secano
 Ref:-29301 Recinto:18-090-011-00020-00008 Cultivo:101010 OLIVAR-PICUAL Secano
 Ref:1700000006095275 Recinto:18-090-011-00020-00032 Cultivo:101010 OLIVAR-PICUAL Secano

(1) Superficie declarada admisible ajustada con la superficie comprometida.
 (2) Factor de penalización valorando el alcance para el tipo de compromiso.

Puede verificar la integridad de una copia de este documento mediante la lectura del código QR adjunto o mediante el acceso a la dirección <https://ws050.juntadeandalucia.es/verificarFirma> indicando el código de VERIFICACIÓN

FIRMADO POR	JUAN JOSE SOLER GARCIA	FECHA	03/07/2024	
	ROCIO GUIJARRO MILLAN			
VERIFICACIÓN	Pk2jm6MP8Q4FQJJZRRTHBNMQA26B8	PÁGINA	197/3256	



APELLIDOS Y NOMBRE / RAZÓN SOCIAL

ATERO MALDONADO MANUEL

NIF

****1972*

EXPEDIENTE

1048101

ANUALIDAD DE PAGO

1ª

IMPORTE POR ANUALIDAD

	2023	2024	2025	2026	2027
IMPORTE MÁXIMO SUBVENCIONABLE	5.654,60 €	5.654,60 €	5.654,60 €	5.654,60 €	5.654,60 €
IMPORTE MEDIO DE TRANSFERENCIA (€/ha)	247,90 €	247,90 €	247,90 €	247,90 €	247,90 €

RESUMEN DE UNIDADES

Cód	GRUPO DE PAGO	Sup. Dec. Admisible (ha)	Sup. Comprometida (ha)	Sup. ajustada compromiso (1) (ha)	% sobredec.	Sup. Propuesta (ha)	Importe Declarado	Importe Topado	Importe Propuesto	Importe tras sobredec.
429	OLIVAR	22,81		22,81	0,00	22,81	5.654,60	5.654,60	5.654,60	5.654,60
TOTAL		22,81	22,81	22,81		22,81	5.654,60	5.654,60	5.654,60	5.654,60

APLICACIÓN DE REDUCCIONES Y PENALIZACIONES

GRUPO DE PAGO	Importe Calculado	Importe prerreduc.	Criterios de subvencionabilidad y compromisos	Presentación tardía	Omisión declaración	Condicionality	IMPORTE (Euros) PROPUESTO
OLIVAR	5.654,60	5.654,60	0,00	0,00	0,00	0,00	5.654,60
TOTAL	5.654,60	5.654,60					5.654,60

RESUMEN DE PAGOS

	IMPORTE (Euros)			
	PROPUESTO	FEADER (Eje 2)	MAPA	CAPADR
PROPUESTO	5.654,60	4.806,41	554,72	293,47

RECINTOS PROPUESTOS

REF.	REFERENCIA SIGPAC	CULTIVO	DESCRIPCIÓN CULTIVO	S/R	G.PAGO	PEND. MEDIA (%)	SUP. DEC. ADMISIBLE (ha)	SUP. COMPROM. (ha)	SUP. AJUSTADA COMPROM. (1) (ha)	SUP. CONV. SIGPAC (ha)	SUP. CERTIE. (ha)	SUP. CAMPO (ha)	SUP. CAMPO DETER. CULT. DECLARADO (ha)	SUP. DEC. REDUCIDA (ha)	SUP. PROPUESTA (ha)
-1037578	18-090-011-00020-048	101010	OLIVAR-PICUAL	S	429	19,50	0,47	0,47	0,47		0,47			0,47	0,47
-28491	18-090-011-00020-008	101010	OLIVAR-PICUAL	S	429	26,40	0,06	0,06	0,06		0,06			0,06	0,06
1700000006129806	18-090-011-00020-005	101010	OLIVAR-PICUAL	S	429	27,50	8,46	8,46	8,46		8,46			8,46	8,46
1700000006129808	18-090-011-00020-032	101010	OLIVAR-PICUAL	S	429	17,60	13,82	13,82	13,82		13,82			13,82	13,82

INCIDENCIAS

INCIDENCIA DESCRIPCIÓN

- 100422 Recinto declarado por error para una operación de la 6503, que se ha corregido de oficio desmarcando la operación incorrecta, de acuerdo con la fecha de inscripción del recinto en la producción ecológica.
 Ref:1700000006129806 Recinto:18-090-011-00020-00005 Cultivo:101010 OLIVAR-PICUAL Secano
 Ref:-28491 Recinto:18-090-011-00020-00008 Cultivo:101010 OLIVAR-PICUAL Secano
 Ref:1700000006129808 Recinto:18-090-011-00020-00032 Cultivo:101010 OLIVAR-PICUAL Secano
 Ref:-1037578 Recinto:18-090-011-00020-00048 Cultivo:101010 OLIVAR-PICUAL Secano

(1) Superficie declarada admisible ajustada con la superficie comprometida.
 (2) Factor de penalización valorando el alcance para el tipo de compromiso.

Puede verificar la integridad de una copia de este documento mediante la lectura del código QR adjunto o mediante el acceso a la dirección https://ws050.juntadeandalucia.es/verificarFirma indicando el código de VERIFICACIÓN					
FIRMADO POR	JUAN JOSE SOLER GARCIA		FECHA		03/07/2024
	ROCIO GUIJARRO MILLAN				
VERIFICACIÓN	Pk2jm6MP8Q4FQJJZRRTHBNMQA26B8		PÁGINA		198/3256



<u>APELLIDOS Y NOMBRE / RAZÓN SOCIAL</u>	<u>NIF</u>	<u>EXPEDIENTE</u>	<u>ANUALIDAD DE PAGO</u>
ATIENZA GARCÍA ALBERTO	***9909*	1246584	

RESUMEN DE PAGOS

	<u>IMPORTE (Euros)</u>			
	<u>PROPUESTO</u>	<u>FEADER (Eje 2)</u>	<u>MAPA</u>	<u>CAPADR</u>
PROPUESTO	0,00	0,00	0,00	0,00

INCIDENCIAS

INCIDENCIA DESCRIPCIÓN

- 100402 Recinto solicitado no forma parte de ningún organismo de control autorizado para la producción ecológica en Andalucía o fecha de inscripción posterior al plazo establecido (Anexo I. Criterios de Subvencionabilidad. Orden 28 de marzo de 2023).
Ref:4665800 Recinto:18-187-004-00276-00001 Cultivo:20000 BARBECHO TRADICIONAL-SIN VARIEDAD Regadío
- 100424 Solicita recinto que no está comprometido para la operación.
Ref:4665800 Recinto:18-187-004-00276-00001 Cultivo:20000 BARBECHO TRADICIONAL-SIN VARIEDAD Regadío
Ref:4665801 Recinto:18-187-004-00276-00002 Cultivo:104007 ALMENDROS-COMUNA Regadío
- 101008 Expediente sin compromisos vigentes.
Operación:6503.2

(1) Superficie declarada admisible ajustada con la superficie comprometida.
(2) Factor de penalización valorando el alcance para el tipo de compromiso.

Puede verificar la integridad de una copia de este documento mediante la lectura del código QR adjunto o mediante el acceso a la dirección https://ws050.juntadeandalucia.es/verificarFirma indicando el código de VERIFICACIÓN				
FIRMADO POR	JUAN JOSE SOLER GARCIA	FECHA	03/07/2024	
	ROCIO GUIJARRO MILLAN			
VERIFICACIÓN	Pk2jm6MP8Q4FQJJZRRTHBNMQA26B8	PÁGINA	199/3256	



APELLIDOS Y NOMBRE / RAZÓN SOCIAL
AVALOS MARTINEZ MARIA INMACULADA

NIF ****8022* **EXPEDIENTE** 1259003 **ANUALIDAD DE PAGO** 1ª

IMPORTE POR ANUALIDAD

	2023	2024	2025	2026	2027
IMPORTE MÁXIMO SUBVENCIONABLE	291,92 €	291,92 €	291,92 €	291,92 €	291,92 €
IMPORTE MEDIO DE TRANSFERENCIA (€/ha)	216,24 €	216,24 €	216,24 €	216,24 €	216,24 €

RESUMEN DE UNIDADES

Cód	GRUPO DE PAGO	Sup. Dec. Admisible (ha)	Sup. Comprometida (ha)	Sup. ajustada compromiso (1) (ha)	% sobredec.	Sup. Propuesta (ha)	Importe Declarado	Importe Topado	Importe Propuesto	Importe tras sobredec.
432	FRUTALES SECANO	1,35		1,35	0,00	1,35	291,92	291,92	291,92	291,92
TOTAL		1,35	1,35	1,35		1,35	291,92	291,92	291,92	291,92

APLICACIÓN DE REDUCCIONES Y PENALIZACIONES

GRUPO DE PAGO	Importe Calculado	Importe prereduc.	Criterios de subvencionabilidad y compromisos	Presentación tardía	Omisión declaración	Condicionalidad	IMPORTE (Euros) PROPUESTO
FRUTALES SECANO	291,92	291,92	0,00	0,00	0,00	0,00	291,92
TOTAL	291,92	291,92					291,92

RESUMEN DE PAGOS

	IMPORTE (Euros)		
	PROPUESTO	FEADER (Eje 2)	MAPA
PROPUESTO	291,92	248,13	28,64
			CAPADR 15,15

RECINTOS PROPUESTOS

REF.	REFERENCIA SIGPAC	CULTIVO	DESCRIPCIÓN CULTIVO	S/R	G.PAGO	PEND. MEDIA (%)	SUP. DEC. ADMISIBLE (ha)	SUP. COMPROM. (ha)	SUP. AJUSTADA COMPR.(1) (ha)	SUP. CONV. SIGPAC (ha)	SUP. CERTIE. (ha)	SUP. CAMPO (ha)	SUP. CAMPO DETER. CULT. DECLARADO (ha)	SUP. DEC. REDUCIDA (ha)	SUP. PROPUESTA (ha)
-1027719	18-090-011-00005-001	124001	PISTACHO-AEGINA	S	432	6,50	1,35	1,35	1,35		1,35			1,35	1,35

(1) Superficie declarada admisible ajustada con la superficie comprometida.
 (2) Factor de penalización valorando el alcance para el tipo de compromiso.

Puede verificar la integridad de una copia de este documento mediante la lectura del código QR adjunto o mediante el acceso a la dirección <https://ws050.juntadeandalucia.es/verificarFirma> indicando el código de VERIFICACIÓN

FIRMADO POR	JUAN JOSE SOLER GARCIA	FECHA	03/07/2024	
	ROCIO GUIJARRO MILLAN			
VERIFICACIÓN	Pk2jm6MP8Q4FQJJZRRTHBNMQA26B8	PÁGINA	200/3256	



APELLIDOS Y NOMBRE / RAZÓN SOCIAL **NIF** **EXPEDIENTE** **ANUALIDAD DE PAGO**
 AVENIDA BARCELONA S.L ******5707*** 1236952 1ª
IMPORTES POR ANUALIDAD

	2023	2024	2025	2026	2027
IMPORTE MÁXIMO SUBVENCIONABLE	1.017,37 €	1.017,37 €	1.017,37 €	1.017,37 €	1.017,37 €
IMPORTE MEDIO DE TRANSFERENCIA (€/ha)	151,17 €	151,17 €	151,17 €	151,17 €	151,17 €

RESUMEN DE UNIDADES

Cód	GRUPO DE PAGO	Sup. Dec. Admisible (ha)	Sup. Comprometida (ha)	Sup. ajustada compromiso (1) (ha)	% sobredec.	Sup. Propuesta (ha)	Importe Declarado	Importe Topado	Importe Propuesto	Importe tras sobredec.
426	HERBÁCEOS	6,73		6,73	0,00	6,73	1.017,37	1.017,37	1.017,37	1.017,37
TOTAL		6,73	6,73	6,73		6,73	1.017,37	1.017,37	1.017,37	1.017,37

APLICACIÓN DE REDUCCIONES Y PENALIZACIONES

GRUPO DE PAGO	Importe Calculado	Importe prereduc.	Criterios de subvencionabilidad y compromisos	Presentación tardía	Omisión declaración	Condicionalidad	IMPORTE (Euros) PROPUESTO
HERBÁCEOS	1.017,37	1.017,37	0,00	0,00	0,00	0,00	1.017,37
TOTAL	1.017,37	1.017,37					1.017,37

RESUMEN DE PAGOS

	IMPORTE (Euros)			
	PROPUESTO	FEADER (Eje 2)	MAPA	CAPADR
PROPUESTO	1.017,37	864,76	99,80	52,81

RECINTOS PROPUESTOS

REF.	REFERENCIA SIGPAC	CULTIVO	DESCRIPCIÓN CULTIVO	S/R	G.PAGO	PEND. MEDIA (%)	SUP. DEC. ADMISIBLE (ha)	SUP. COMPROM. (ha)	SUP. AJUSTADA COMPROM. (1) (ha)	SUP. CONV. SIGPAC (ha)	SUP. CERTIE (ha)	SUP. CAMPO (ha)	SUP. CAMPO DETER. CULT. DECLARADO (ha)	SUP. DEC. REDUCIDA (ha)	SUP. PROPUESTA (ha)
170000006667554	18-054-008-00100-007	5000	CEBADA-SIN VARIEDAD	S	426	9,90	6,73	6,73	6,73		6,73			6,73	6,73

(1) Superficie declarada admisible ajustada con la superficie comprometida.
 (2) Factor de penalización valorando el alcance para el tipo de compromiso.

Puede verificar la integridad de una copia de este documento mediante la lectura del código QR adjunto o mediante el acceso a la dirección <https://ws050.juntadeandalucia.es/verificarFirma> indicando el código de VERIFICACIÓN

FIRMADO POR	JUAN JOSE SOLER GARCIA	FECHA	03/07/2024	
	ROCIO GUIJARRO MILLAN			
VERIFICACIÓN	Pk2jm6MP8Q4FQJJZRRTHBNMQA26B8	PÁGINA	201/3256	



APELLIDOS Y NOMBRE / RAZÓN SOCIAL

AVICOLA CRESTA LIBRE SL

NIF

****5861*

EXPEDIENTE

1247740

ANUALIDAD DE PAGO

1ª

IMPORTE POR ANUALIDAD

	2023	2024	2025	2026	2027
IMPORTE MÁXIMO SUBVENCIONABLE	3.025,20 €	3.025,20 €	3.025,20 €	3.025,20 €	3.025,20 €
IMPORTE MEDIO DE TRANSFERENCIA (€/ha)	216,24 €	216,24 €	216,24 €	216,24 €	216,24 €

RESUMEN DE UNIDADES

Cód	GRUPO DE PAGO	Sup. Dec. Admisible (ha)	Sup. Comprometida (ha)	Sup. ajustada compromiso (1) (ha)	% sobredec.	Sup. Propuesta (ha)	Importe Declarado	Importe Topado	Importe Propuesto	Importe tras sobredec.
432	FRUTALES SECANO	13,99		13,99	0,00	13,99	3.025,20	3.025,20	3.025,20	3.025,20
TOTAL		13,99	13,99	13,99		13,99	3.025,20	3.025,20	3.025,20	3.025,20

APLICACIÓN DE REDUCCIONES Y PENALIZACIONES

GRUPO DE PAGO	Importe Calculado	Importe prerreduc.	Importe subvencionabilidad y compromisos	Presentación tardía	Omisión declaración	Condicionabilidad	IMPORTE (Euros) PROPUESTO
FRUTALES SECANO	3.025,20		0,00	0,00	2,00	0,00	2.964,70
TOTAL	3.025,20	3.025,20					2.964,70

RESUMEN DE PAGOS

	IMPORTE (Euros)			
	PROPUESTO	FEADER (Eje 2)	MAPA	CAPADR
PROPUESTO	2.964,70	2.520,00	290,84	153,86

RECINTOS PROPUESTOS

REF.	REFERENCIA SIGPAC	CULTIVO	DESCRIPCIÓN CULTIVO	S/R	G.PAGO	PEND. MEDIA (€)	SUP. DEC. ADMISIBLE (ha)	SUP. COMPROM. (ha)	SUP. AJUSTADA COMPROM. (1) (ha)	SUP. CONV. SIGPAC (ha)	SUP. CERTIE (ha)	SUP. CAMPO (ha)	SUP. CAMPO DETER. CULT. DECLARADO (ha)	SUP. DEC. REDUCIDA (ha)	SUP. PROPUESTA (ha)
-883211	18-040-026-00318-004	104020	ALMENDROS-GUARA	S	432	15,50	0,79	0,79	0,79		0,79			0,79	0,79
-126162	18-040-026-00102-004	104020	ALMENDROS-GUARA	S	432	18,60	0,08	0,08	0,08		0,08			0,08	0,08
1700000006474343	18-040-026-00103-001	104020	ALMENDROS-GUARA	S	432	16,70	0,17	0,17	0,17		0,17			0,17	0,17
1700000006474344	18-040-026-00102-003	104020	ALMENDROS-GUARA	S	432	16,20	0,76	0,76	0,76		0,76			0,76	0,76
1700000006474345	18-040-026-00321-001	104020	ALMENDROS-GUARA	S	432	11,80	0,52	0,52	0,52		0,52			0,52	0,52
1700000006474346	18-040-026-00323-003	104020	ALMENDROS-GUARA	S	432	8,70	0,42	0,42	0,42		0,42			0,42	0,42
1700000006474347	18-040-026-00104-001	104020	ALMENDROS-GUARA	S	432	20,40	0,32	0,32	0,32		0,32			0,32	0,32
1700000006474348	18-040-026-00107-001	104020	ALMENDROS-GUARA	S	432	24,10	0,68	0,68	0,68		0,68			0,68	0,68
1700000006474349	18-040-026-00319-002	104020	ALMENDROS-GUARA	S	432	16,60	1,05	1,05	1,05		1,05			1,05	1,05
1700000006474350	18-040-026-00320-001	104020	ALMENDROS-GUARA	S	432	4,10	0,28	0,28	0,28		0,28			0,28	0,28
1700000006474351	18-040-026-00322-001	104020	ALMENDROS-GUARA	S	432	10,40	0,48	0,48	0,48		0,48			0,48	0,48
1700000006474352	18-040-026-00323-004	104020	ALMENDROS-GUARA	S	432	25,80	0,17	0,17	0,17		0,17			0,17	0,17
1700000006474353	18-040-026-00158-003	104020	ALMENDROS-GUARA	S	432	22,30	0,24	0,24	0,24		0,24			0,24	0,24
1700000006474354	18-040-026-00318-001	104020	ALMENDROS-GUARA	S	432	23,40	2,92	2,92	2,92		2,92			2,92	2,92
1700000006474355	18-040-026-00105-002	104020	ALMENDROS-GUARA	S	432	21,20	2,34	2,34	2,34		2,34			2,34	2,34
1700000006474357	18-040-026-00106-003	104020	ALMENDROS-GUARA	S	432	19,50	2,37	2,37	2,37		2,37			2,37	2,37
1700000006474358	18-040-026-00106-010	104020	ALMENDROS-GUARA	S	432	16,90	0,40	0,40	0,40		0,40			0,40	0,40

INCIDENCIAS

INCIDENCIA DESCRIPCIÓN

- 256 Solicitud con recintos no declarados en campaña actual con una reducción por omisión de superficie superior al 3% CÓDIGO PARA EL PORCENTAJE DE REDUCCIÓN POR OMISIÓN QUE CORRESPONDE A LA SOLICITUD:2
- 8227 Línea de declaración monitorizada en la que no ha habido respuesta por parte del productor y, por tanto, sin Juicio Experto de campo. Ref:1700000006474356 Recinto:18-040-026-00106-00002 Cultivo:104020 ALMENDROS-GUARA
- 100424 Solicita recinto que no está comprometido para la operación. Ref:1700000006474356 Recinto:18-040-026-00106-00002 Cultivo:104020 ALMENDROS-GUARA Secano

(1) Superficie declarada admisible ajustada con la superficie comprometida.
(2) Factor de penalización valorando el alcance para el tipo de compromiso.

Puede verificar la integridad de una copia de este documento mediante la lectura del código QR adjunto o mediante el acceso a la dirección <https://ws050.juntadeandalucia.es/verificarFirma> indicando el código de VERIFICACIÓN

FIRMADO POR	JUAN JOSE SOLER GARCIA	FECHA	03/07/2024	
	ROCIO GUIJARRO MILLAN			
VERIFICACIÓN	Pk2jm6MP8Q4FQJJZRRTHBNMQA26B8	PÁGINA	202/3256	



APELLIDOS Y NOMBRE / RAZÓN SOCIAL

NIF ****0666* **EXPEDIENTE** 1056732 **ANUALIDAD DE PAGO** 1ª

AVILA VILCHEZ MARIA ANGELES

IMPORTE POR ANUALIDAD

	2023	2024	2025	2026	2027
IMPORTE MÁXIMO SUBVENCIONABLE	9.916,00 €	9.916,00 €	9.916,00 €	9.916,00 €	9.916,00 €
IMPORTE MEDIO DE TRANSFERENCIA (€/ha)	247,90 €	247,90 €	247,90 €	247,90 €	247,90 €

RESUMEN DE UNIDADES

Cód	GRUPO DE PAGO	Sup. Dec. Admisible (ha)	Sup. Comprometida (ha)	Sup. ajustada compromiso (I) (ha)	% sobredec.	Sup. Propuesta (ha)	Importe Declarado	Importe Topado	Importe Propuesto	Importe tras sobredec.
429	OLIVAR	68,17		40,00	0,00	40,00	9.916,00	9.916,00	9.916,00	9.916,00
TOTAL		68,17	40,00	40,00		40,00	9.916,00	9.916,00	9.916,00	9.916,00

APLICACIÓN DE REDUCCIONES Y PENALIZACIONES

GRUPO DE PAGO	Importe Calculado	Importe prereduc.	Criterios de subvencionabilidad y compromisos	Presentación tardía	Omisión declaración	Condicionabilidad	IMPORTE (Euros) PROPUESTO
OLIVAR	9.916,00	9.916,00	0,00	0,00	0,00	0,00	9.916,00
TOTAL	9.916,00	9.916,00					9.916,00

RESUMEN DE PAGOS

	IMPORTE (Euros)			
	PROPUESTO	FEADER (Eje 2)	MAPA	CAPADR
PROPUESTO	9.916,00	8.428,60	972,76	514,64

RECINTOS PROPUESTOS

REF.	REFERENCIA SIGPAC	CULTIVO	DESCRIPCIÓN CULTIVO	S/R	G.PAGO	PEND. MEDIA (%)	SUP. DEC. ADMISIBLE (ha)	SUP. COMPROM. (ha)	SUP. AJUSTADA COMPR.(I) (ha)	SUP. CONV. SIGPAC (ha)	SUP. CERTIE. (ha)	SUP. CAMPO (ha)	SUP. CAMPO DETER. CULT. DECLARADO (ha)	SUP. DEC. REDUCIDA (ha)	SUP. PROPUESTA (ha)
-579152	18-074-010-09008-002	101010	OLIVAR-PICUAL	S	429	6,80	0,13	0,13	0,13		0,13			0,13	0,13
-104134	18-074-010-00004-093	101010	OLIVAR-PICUAL	R	429	10,40	0,16	0,16	0,16		0,16			0,16	0,16
-104133	18-074-010-00004-092	101010	OLIVAR-PICUAL	R	429	13,70	0,26	0,26	0,26		0,26			0,26	0,26
-104132	18-074-010-00004-090	101010	OLIVAR-PICUAL	R	429	8,20	13,68	13,68	13,68		13,68			13,68	13,68
4166118	18-074-010-09004-004	101010	OLIVAR-PICUAL	S	429	7,40	0,75	0,75	0,75		0,75			0,75	0,75
1700000006672732	18-074-010-00004-005	101010	OLIVAR-PICUAL	R	429	12,90	24,49	24,49	24,49		24,49			24,49	24,49
1700000006672733	18-074-010-00004-023	101010	OLIVAR-PICUAL	R	429	12,40	25,38	25,38	25,38		25,38			25,38	25,38
1700000006672736	18-074-011-00008-002	101010	OLIVAR-PICUAL	R	429	7,30	3,32	3,32	3,32		3,32			3,32	3,32

(1) Superficie declarada admisible ajustada con la superficie comprometida.

(2) Factor de penalización valorando el alcance para el tipo de compromiso.

Puede verificar la integridad de una copia de este documento mediante la lectura del código QR adjunto o mediante el acceso a la dirección <https://ws050.juntadeandalucia.es/verificarFirma> indicando el código de VERIFICACIÓN

FIRMADO POR	JUAN JOSE SOLER GARCIA	FECHA	03/07/2024	
	ROCIO GUIJARRO MILLAN			
VERIFICACIÓN	Pk2jm6MP8Q4FQJJZRRTHBNMQA26B8	PÁGINA	203/3256	



APELLIDOS Y NOMBRE / RAZÓN SOCIAL

AVILES FERNANDEZ GUADALUPE

NIF

****7900*

EXPEDIENTE

1194874

ANUALIDAD DE PAGO

1ª

IMPORTE POR ANUALIDAD

	2023	2024	2025	2026	2027
IMPORTE MÁXIMO SUBVENCIONABLE	6.063,43 €	6.063,43 €	6.063,43 €	6.063,43 €	6.063,43 €
IMPORTE MEDIO DE TRANSFERENCIA (€/ha)	75,37 €	75,37 €	75,37 €	75,37 €	75,37 €

RESUMEN DE UNIDADES

Cód	GRUPO DE PAGO	Sup. Dec. Admisible (ha)	Sup. Comprometida (ha)	Sup. ajustada compromiso (1) (ha)	% sobredec.	Sup. Propuesta (ha)	Importe Declarado	Importe Topado	Importe Propuesto	Importe tras sobredec.
426	HERBÁCEOS	40,11		40,11	0,00	40,11	6.063,43	6.063,43	6.063,43	6.063,43
434	HERBÁCEOS NO ELEGIBLES	40,34		40,34	0,00	40,34	0,00	0,00	0,00	0,00
TOTAL		80,45	80,45	80,45		80,45	6.063,43	6.063,43	6.063,43	6.063,43

APLICACIÓN DE REDUCCIONES Y PENALIZACIONES

GRUPO DE PAGO	Importe Calculado	Importe prereduc.	Criterios de subvencionabilidad y compromisos	Presentación tardía	Omisión declaración	Condicionalidad	IMPORTE (Euros) PROPUESTO
HERBÁCEOS	6.063,43	6.063,43	0,00	0,00	0,00	0,00	6.063,43
HERBÁCEOS NO ELEGIBLES	0,00	0,00	0,00	0,00	0,00	0,00	0,00
TOTAL	6.063,43	6.063,43					6.063,43

RESUMEN DE PAGOS

	IMPORTE (Euros)			
	PROPUESTO	FEADER (Eje 2)	MAPA	CAPADR
PROPUESTO	6.063,43	5.153,92	594,82	314,69

RECINTOS PROPUESTOS

REF.	REFERENCIA SIGPAC	CULTIVO DESCRIPCIÓN CULTIVO	S/R G.PAGO	PEND. MEDIA (%)	SUP. DEC. ADMISIBLE (ha)	SUP. COMPROM. (ha)	SUP. AJUSTADA COMPR.(1) (ha)	SUP. CONV. SIGPAC (ha)	SUP. CERTIF. (ha)	SUP. CAMPO (ha)	SUP. CAMPO DETER. CULT. DECLARADO (ha)	SUP. DEC. REDUCIDA (ha)	SUP. PROPUESTA (ha)
-1516093	18-170-005-00042-001	5065 CEBADA-HISPANIC	S 426	3,30	5,86	5,86	5,86	5,86	5,86	5,86	5,86	5,86	5,86
1700000005478585	18-170-001-00135-001	5065 CEBADA-HISPANIC	S 426	2,40	5,79	5,79	5,79	5,79	5,79	5,79	5,79	5,79	5,79
1700000005478586	18-091-503-05084-001	5065 CEBADA-HISPANIC	S 426	4,10	14,49	14,49	14,49	14,49	14,49	14,49	14,49	14,49	14,49
1700000005478587	18-170-005-00042-001	5065 CEBADA-HISPANIC	S 426	3,30	3,15	3,15	3,15	3,15	3,15	3,15	3,15	3,15	3,15
1700000005478589	18-091-078-00041-001	5065 CEBADA-HISPANIC	S 426	2,10	8,44	8,44	8,44	8,44	8,44	8,44	8,44	8,44	8,44
1700000005478590	18-091-078-00043-001	5065 CEBADA-HISPANIC	S 426	2,20	2,38	2,38	2,38	2,38	2,38	2,38	2,38	2,38	2,38
-925102	18-091-076-00063-004	20000 BARBECHO TRADICIONAL-SIN VARIEDAD	S 434	12,50	0,04	0,04	0,04	0,04	0,04	0,04	0,04	0,04	0,04
1700000005478588	18-091-076-00063-003	20000 BARBECHO TRADICIONAL-SIN VARIEDAD	S 434	3,60	34,19	34,19	34,19	34,19	34,19	34,19	34,19	34,19	34,19
1700000005478591	18-091-501-00063-001	20000 BARBECHO TRADICIONAL-SIN VARIEDAD	S 434	3,00	6,11	6,11	6,11	6,11	6,11	6,11	6,11	6,11	6,11

(1) Superficie declarada admisible ajustada con la superficie comprometida.
(2) Factor de penalización valorando el alcance para el tipo de compromiso.

Puede verificar la integridad de una copia de este documento mediante la lectura del código QR adjunto o mediante el acceso a la dirección <https://ws050.juntadeandalucia.es/verificarFirma> indicando el código de VERIFICACIÓN

FIRMADO POR	JUAN JOSE SOLER GARCIA	FECHA	03/07/2024	
	ROCIO GUIJARRO MILLAN			
VERIFICACIÓN	Pk2jm6MP8Q4FQJJZRRTHBNMQA26B8	PÁGINA	204/3256	



APELLIDOS Y NOMBRE / RAZÓN SOCIAL

AVILES MARTOS JOSE

NIF
***4090*

EXPEDIENTE
1018255

ANUALIDAD DE PAGO

1ª

IMPORTE POR ANUALIDAD

	2023	2024	2025	2026	2027
IMPORTE MÁXIMO SUBVENCIONABLE	1.777,49 €	1.777,49 €	1.777,49 €	1.777,49 €	1.777,49 €
IMPORTE MEDIO DE TRANSFERENCIA (€/ha)	216,24 €	216,24 €	216,24 €	216,24 €	216,24 €

RESUMEN DE UNIDADES

Cód	GRUPO DE PAGO	Sup. Dec. Admisible (ha)	Sup. Comprometida (ha)	Sup. ajustada compromiso (I) (ha)	% sobredec.	Sup. Propuesta (ha)	Importe Declarado	Importe Topado	Importe Propuesto	Importe tras sobredec.
432	FRUTALES SECANO	8,22		8,22	0,00	8,22	1.777,49	1.777,49	1.777,49	1.777,49
TOTAL		8,22	8,22	8,22		8,22	1.777,49	1.777,49	1.777,49	1.777,49

APLICACIÓN DE REDUCCIONES Y PENALIZACIONES

GRUPO DE PAGO	Importe Calculado	Importe prerreduc.	Criterios de subvencionabilidad y compromisos	Presentación tardía	Omisión declaración	Condicionalidad	IMPORTE (Euros) PROPUESTO
FRUTALES SECANO	1.777,49	1.777,49	0,00	0,00	0,00	0,00	1.777,49
TOTAL	1.777,49	1.777,49					1.777,49

RESUMEN DE PAGOS

	IMPORTE (Euros)		
	PROPUESTO	FEADER (Eje 2)	MAPA
PROPUESTO	1.777,49	1.510,87	174,37
			CAPADR 92,25

RECINTOS PROPUESTOS

REF.	REFERENCIA SIGPAC	CULTIVO	DESCRIPCIÓN CULTIVO	S/R	G.PAGO	PEND. MEDIA (%)	SUP. DEC. ADMISIBLE (ha)	SUP. COMPROM. (ha)	SUP. AJUSTADA COMPROM. (I) (ha)	SUP. CONV. SIGPAC (ha)	SUP. CERTIE (ha)	SUP. CAMPO (ha)	SUP. CAMPO DETER. CULT. DECLARADO (ha)	SUP. DEC. REDUCIDA (ha)	SUP. PROPUESTA (ha)
-1515624	18-065-501-00482-001	104020	ALMENDROS-GUARA	S	432	3,30	1,40	1,40	1,40		1,40			1,40	1,40
1700000003552814	18-065-501-00482-001	104020	ALMENDROS-GUARA	S	432	3,30	1,26	1,26	1,26		1,26			1,26	1,26
1700000003552815	18-091-502-00040-001	104020	ALMENDROS-GUARA	S	432	1,40	2,15	2,15	2,15		2,15			2,15	2,15
1700000003552816	18-091-075-00138-001	104020	ALMENDROS-GUARA	S	432	2,80	3,41	3,41	3,41		3,41			3,41	3,41

INCIDENCIAS

INCIDENCIA DESCRIPCIÓN

248 Verifica que los recintos declarados con sistema de explotación regadío corresponden realmente a regadío según SIGPAC.
Ref.-1515624 Recinto:18-065-501-00482-00001 Cultivo:104020 ALMENDROS-GUARA Regadío

(1) Superficie declarada admisible ajustada con la superficie comprometida.
(2) Factor de penalización valorando el alcance para el tipo de compromiso.

Puede verificar la integridad de una copia de este documento mediante la lectura del código QR adjunto o mediante el acceso a la dirección <https://ws050.juntadeandalucia.es/verificarFirma> indicando el código de VERIFICACIÓN

FIRMADO POR	JUAN JOSE SOLER GARCIA	FECHA	03/07/2024	
	ROCIO GUIJARRO MILLAN			
VERIFICACIÓN	Pk2jm6MP8Q4FQJJZRRTHBNMQA26B8	PÁGINA	205/3256	



APELLIDOS Y NOMBRE / RAZÓN SOCIAL **NIF** **EXPEDIENTE** **ANUALIDAD DE PAGO**
 AVILES RUIZ ANTONIA ****0590* 1260689 1ª

IMPORTE POR ANUALIDAD

	2023	2024	2025	2026	2027
IMPORTE MÁXIMO SUBVENCIONABLE	1.113,07 €	1.113,07 €	1.113,07 €	1.113,07 €	1.113,07 €
IMPORTE MEDIO DE TRANSFERENCIA (€/ha)	247,90 €	247,90 €	247,90 €	247,90 €	247,90 €

RESUMEN DE UNIDADES

Cód	GRUPO DE PAGO	Sup. Dec. Admisible (ha)	Sup. Comprometida (ha)	Sup. ajustada compromiso (1) (ha)	% sobredec.	Sup. Propuesta (ha)	Importe Declarado	Importe Topado	Importe Propuesto	Importe tras sobredec.
429	OLIVAR	4,49		4,49	0,00	4,49	1.113,07	1.113,07	1.113,07	1.113,07
TOTAL		4,49	4,49	4,49		4,49	1.113,07	1.113,07	1.113,07	1.113,07

APLICACIÓN DE REDUCCIONES Y PENALIZACIONES

GRUPO DE PAGO	Importe Calculado	Importe prerreduc.	Criterios de subvencionabilidad y compromisos	Presentación tardía	Omisión declaración	Condicionalidad	IMPORTE (Euros) PROPUESTO
OLIVAR	1.113,07	1.113,07	0,00	0,00	0,00	0,00	1.113,07
TOTAL	1.113,07	1.113,07					1.113,07

RESUMEN DE PAGOS

	IMPORTE (Euros)			
	PROPUESTO	FEADER (Eje 2)	MAPA	CAPADR
PROPUESTO	1.113,07	946,11	109,19	57,77

RECINTOS PROPUESTOS

REF.	REFERENCIA SIGPAC	CULTIVO	DESCRIPCIÓN CULTIVO	S/R	G.PAGO	PEND. MEDIA (%)	SUP. DEC. ADMISIBLE (ha)	SUP. COMPROM. (ha)	SUP. AJUSTADA COMPROM. (1) (ha)	SUP. CONV. SIGPAC (ha)	SUP. CERTIE (ha)	SUP. CAMPO (ha)	SUP. CAMPO DETER. CULT. DECLARADO (ha)	SUP. DEC. REDUCIDA (ha)	SUP. PROPUESTA (ha)
1700000004606914	18-080-004-00012-001	101010	OLIVAR-PICUAL	R	429	7,90	0,98	0,98	0,98		0,98			0,98	0,98
1700000004606915	18-080-004-00020-001	101010	OLIVAR-PICUAL	R	429	15,40	0,08	0,08	0,08		0,08			0,08	0,08
1700000004606916	18-080-004-00022-003	101010	OLIVAR-PICUAL	S	429	16,70	0,03	0,03	0,03		0,03			0,03	0,03
1700000004606917	18-080-004-00023-001	101010	OLIVAR-PICUAL	R	429	4,60	0,32	0,32	0,32		0,32			0,32	0,32
1700000004606918	18-080-004-00027-001	101010	OLIVAR-PICUAL	R	429	5,90	1,41	1,41	1,41		1,41			1,41	1,41
1700000004606919	18-080-004-00208-007	101010	OLIVAR-PICUAL	S	429	9,40	0,05	0,05	0,05		0,05			0,05	0,05
1700000004606923	18-080-004-00019-001	101010	OLIVAR-PICUAL	R	429	3,40	0,24	0,24	0,24		0,24			0,24	0,24
1700000004606924	18-080-004-00035-001	101010	OLIVAR-PICUAL	R	429	8,10	0,06	0,06	0,06		0,06			0,06	0,06
1700000004606925	18-080-004-00206-008	101010	OLIVAR-PICUAL	R	429	8,20	0,97	0,97	0,97		0,97			0,97	0,97
1700000004606926	18-080-004-00035-003	101010	OLIVAR-PICUAL	R	429	6,20	0,23	0,23	0,23		0,23			0,23	0,23
1700000004606927	18-080-004-00039-008	101010	OLIVAR-PICUAL	R	429	9,70	0,12	0,12	0,12		0,12			0,12	0,12

(1) Superficie declarada admisible ajustada con la superficie comprometida.
 (2) Factor de penalización valorando el alcance para el tipo de compromiso.

Puede verificar la integridad de una copia de este documento mediante la lectura del código QR adjunto o mediante el acceso a la dirección https://ws050.juntadeandalucia.es/verificarFirma indicando el código de VERIFICACIÓN					
FIRMADO POR	JUAN JOSE SOLER GARCIA		FECHA		03/07/2024
	ROCIO GUIJARRO MILLAN				
VERIFICACIÓN	Pk2jm6MP8Q4FQJJZRRTHBNMQA26B8		PÁGINA		206/3256



<u>APELLIDOS Y NOMBRE / RAZÓN SOCIAL</u>	<u>NIF</u>	<u>EXPEDIENTE</u>	<u>ANUALIDAD DE PAGO</u>
AYALA JABALERA RAQUEL	***9991*	1248446	

RESUMEN DE PAGOS

	<u>PROPUESTO</u>	<u>IMPORTE (Euros)</u>		
		<u>FEADER (Eje 2)</u>	<u>MAPA</u>	<u>CAPADR</u>
PROPUESTO	0,00	0,00	0,00	0,00

INCIDENCIAS

INCIDENCIA DESCRIPCIÓN

7162	Se advierte que en el impreso DATOS DE RECINTOS no está consignada la operación solicitada en el impreso SOLICITA LINEAS DE AYUDA DE DESARROLLO RURAL.
101008	Expediente sin compromisos vigentes. Operación:6503.2

(1) Superficie declarada admisible ajustada con la superficie comprometida.
(2) Factor de penalización valorando el alcance para el tipo de compromiso.

Puede verificar la integridad de una copia de este documento mediante la lectura del código QR adjunto o mediante el acceso a la dirección <https://ws050.juntadeandalucia.es/verificarFirma> indicando el código de VERIFICACIÓN

FIRMADO POR	JUAN JOSE SOLER GARCIA	FECHA	03/07/2024	
	ROCIO GUIJARRO MILLAN			
VERIFICACIÓN	Pk2jm6MP8Q4FQJJZRRTHBNMQA26B8	PÁGINA	207/3256	



<u>APELLIDOS Y NOMBRE / RAZÓN SOCIAL</u>	<u>NIF</u>	<u>EXPEDIENTE</u>	<u>ANUALIDAD DE PAGO</u>
AYBAR LOPEZ MARIA ISABEL	****1008*	1011522	

RESUMEN DE PAGOS

	<u>IMPORTE (Euros)</u>			
	<u>PROPUESTO</u>	<u>FEADER (Eje 2)</u>	<u>MAPA</u>	<u>CAPADR</u>
PROPUESTO	0,00	0,00	0,00	0,00

INCIDENCIAS

INCIDENCIA DESCRIPCIÓN

7162	Se advierte que en el impreso DATOS DE RECINTOS no está consignada la operación solicitada en el impreso SOLICITA LINEAS DE AYUDA DE DESARROLLO RURAL.
101008	Expediente sin compromisos vigentes. Operación:6503.2

(1) Superficie declarada admisible ajustada con la superficie comprometida.
(2) Factor de penalización valorando el alcance para el tipo de compromiso.

Puede verificar la integridad de una copia de este documento mediante la lectura del código QR adjunto o mediante el acceso a la dirección https://ws050.juntadeandalucia.es/verificarFirma indicando el código de VERIFICACIÓN				
FIRMADO POR	JUAN JOSE SOLER GARCIA	FECHA	03/07/2024	
	ROCIO GUIJARRO MILLAN			
VERIFICACIÓN	Pk2jm6MP8Q4FQJJZRRTHBNMQA26B8	PÁGINA	208/3256	



APELLIDOS Y NOMBRE / RAZÓN SOCIAL
AYUNTAMIENTO DE BENAMAUREL

NIF
***3000*

EXPEDIENTE
1039294

ANUALIDAD DE PAGO

RESUMEN DE PAGOS

	PROPUESTO	IMPORTE (Euros)		
		FEADER (Eje 2)	MAPA	CAPADR
PROPUESTO	0,00	0,00	0,00	0,00

INCIDENCIAS

INCIDENCIA DESCRIPCIÓN

256	Solicitud con recintos no declarados en campaña actual con una reducción por omisión de superficie superior al 3% CÓDIGO PARA EL PORCENTAJE DE REDUCCIÓN POR OMISIÓN QUE CORRESPONDE A LA SOLICITUD:1
100424	Solicita recinto que no está comprometido para la operación. Ref:4587234 Recinto:18-030-017-00002-00020 Cultivo:104020 ALMENDROS-GUARA Secano Ref:-1530166 Recinto:18-030-017-00002-00030 Cultivo:104020 ALMENDROS-GUARA Secano
101008	Expediente sin compromisos vigentes. Operación:6503.2

(1) Superficie declarada admisible ajustada con la superficie comprometida.
(2) Factor de penalización valorando el alcance para el tipo de compromiso.

Puede verificar la integridad de una copia de este documento mediante la lectura del código QR adjunto o mediante el acceso a la dirección https://ws050.juntadeandalucia.es/verificarFirma indicando el código de VERIFICACIÓN				
FIRMADO POR	JUAN JOSE SOLER GARCIA	FECHA	03/07/2024	
	ROCIO GUIJARRO MILLAN			
VERIFICACIÓN	Pk2jm6MP8Q4FQJJZRRTHBNMQA26B8	PÁGINA	209/3256	



<u>APELLIDOS Y NOMBRE / RAZÓN SOCIAL</u>	<u>NIF</u>	<u>EXPEDIENTE</u>	<u>ANUALIDAD DE PAGO</u>
AYUNTAMIENTO DE CORTES DE BAZA	****5400*	1117767	1ª
<u>IMPORTE POR ANUALIDAD</u>			

	<u>2023</u>	<u>2024</u>	<u>2025</u>	<u>2026</u>	<u>2027</u>
IMPORTE MÁXIMO SUBVENCIONABLE	6.779,12 €	6.779,12 €	6.779,12 €	6.779,12 €	6.779,12 €
IMPORTE MEDIO DE TRANSFERENCIA (€/ha)	216,24 €	216,24 €	216,24 €	216,24 €	216,24 €

RESUMEN DE UNIDADES

<u>Cód</u>	<u>GRUPO DE PAGO</u>	<u>Sup. Dec. Admisible (ha)</u>	<u>Sup. Comprometida (ha)</u>	<u>Sup. ajustada compromiso (1) (ha)</u>	<u>% sobredec.</u>	<u>Sup. Propuesta (ha)</u>	<u>Importe Declarado</u>	<u>Importe Topado</u>	<u>Importe Propuesto</u>	<u>Importe tras sobredec.</u>
432	FRUTALES SECANO	31,35		31,35	0,00	31,35	6.779,12	6.779,12	6.779,12	6.779,12
TOTAL		31,35	31,35	31,35		31,35	6.779,12	6.779,12	6.779,12	6.779,12

APLICACIÓN DE REDUCCIONES Y PENALIZACIONES

<u>GRUPO DE PAGO</u>	<u>Importe Calculado</u>	<u>Importe prereduc.</u>	<u>Criterios de subvencionabilidad y compromisos</u>	<u>Presentación tardía</u>	<u>Omisión declaración</u>	<u>Condicionality</u>	<u>IMPORTE (Euros) PROPUESTO</u>
FRUTALES SECANO	6.779,12	6.779,12	0,00	0,00	0,00	0,00	6.779,12
TOTAL	6.779,12	6.779,12					6.779,12

RESUMEN DE PAGOS

	<u>IMPORTE (Euros)</u>			
	<u>PROPUESTO</u>	<u>FEADER (Eje 2)</u>	<u>MAPA</u>	<u>CAPADR</u>
PROPUESTO	6.779,12	5.762,25	665,03	351,84

(1) Superficie declarada admisible ajustada con la superficie comprometida.
 (2) Factor de penalización valorando el alcance para el tipo de compromiso.

Puede verificar la integridad de una copia de este documento mediante la lectura del código QR adjunto o mediante el acceso a la dirección <https://ws050.juntadeandalucia.es/verificarFirma> indicando el código de VERIFICACIÓN

FIRMADO POR	JUAN JOSE SOLER GARCIA	FECHA	03/07/2024	
	ROCIO GUIJARRO MILLAN			
VERIFICACIÓN	Pk2jm6MP8Q4FQJJZRRTHBNMQA26B8	PÁGINA	210/3256	



RECINTOS PROPUESTOS

REF.	REFERENCIA SIGPAC	CULTIVO	DESCRIPCIÓN CULTIVO	S/R	G.PAGO	PEND. MEDIA (%)	SUP. DEC. ADMISIBLE (ha)	SUP. COMPROM. (ha)	SUP. AJUSTADA COMPR.(1) (ha)	SUP. CONV. SIGPAC (ha)	SUP. CERTIF. (ha)	SUP. CAMPO (ha)	SUP. CAMPO DETER. CULT. DECLARADO (ha)	SUP. DEC. REDUCIDA (ha)	SUP. PROPUESTA (ha)
170000005613494	18-054-006-00242-001	104020	ALMENDROS-GUARA	S	432	9,90	0,56	0,56	0,56		0,56			0,56	0,56
170000005613495	18-054-007-00394-026	104020	ALMENDROS-GUARA	S	432	13,60	1,48	1,48	1,48		1,48			1,48	1,48
170000005613496	18-054-007-00394-025	104020	ALMENDROS-GUARA	S	432	14,00	1,13	1,13	1,13		1,18			1,13	1,13
170000005613497	18-054-007-00394-024	104020	ALMENDROS-GUARA	S	432	16,50	1,27	1,27	1,27		1,27			1,27	1,27
170000005613498	18-054-007-00394-023	104020	ALMENDROS-GUARA	S	432	14,60	0,85	0,85	0,85		0,85			0,85	0,85
170000005613499	18-054-007-00394-043	104020	ALMENDROS-GUARA	S	432	20,30	0,50	0,50	0,50		0,50			0,50	0,50
170000005613500	18-054-007-00394-044	104020	ALMENDROS-GUARA	S	432	19,00	0,53	0,53	0,53		0,53			0,53	0,53
170000005613501	18-054-007-00394-045	104020	ALMENDROS-GUARA	S	432	23,30	0,57	0,57	0,57		0,57			0,57	0,57
170000005613502	18-054-007-00394-046	104020	ALMENDROS-GUARA	S	432	15,40	0,02	0,02	0,02		0,02			0,02	0,02
170000005613503	18-054-007-00394-046	104020	ALMENDROS-GUARA	S	432	15,40	0,37	0,37	0,37		0,40			0,37	0,37
170000005613504	18-054-007-00394-047	104020	ALMENDROS-GUARA	S	432	19,60	0,70	0,70	0,70		0,70			0,70	0,70
170000005613505	18-054-007-00394-059	104020	ALMENDROS-GUARA	S	432	23,10	0,12	0,12	0,12		0,12			0,12	0,12
170000005613506	18-054-007-00394-060	104020	ALMENDROS-GUARA	S	432	18,40	0,13	0,13	0,13		0,13			0,13	0,13
170000005613507	18-054-007-00253-003	104020	ALMENDROS-GUARA	S	432	19,30	0,18	0,18	0,18		0,18			0,18	0,18
170000005613508	18-054-007-00253-004	104020	ALMENDROS-GUARA	S	432	20,50	0,38	0,38	0,38		0,38			0,38	0,38
170000005613509	18-054-007-00253-003	104020	ALMENDROS-GUARA	S	432	19,40	0,54	0,54	0,54		0,54			0,54	0,54
170000005613510	18-054-007-00263-006	104020	ALMENDROS-GUARA	S	432	9,50	0,99	0,99	0,99		0,99			0,99	0,99
170000005613511	18-054-007-00278-024	104020	ALMENDROS-GUARA	S	432	22,70	0,02	0,02	0,02		0,02			0,02	0,02
170000005613512	18-054-007-00303-003	104020	ALMENDROS-GUARA	S	432	19,60	0,73	0,73	0,73		0,73			0,73	0,73
170000005613513	18-054-007-00317-014	104020	ALMENDROS-GUARA	S	432	19,80	0,11	0,11	0,11		0,11			0,11	0,11
170000005613514	18-054-007-00394-027	104020	ALMENDROS-GUARA	S	432	17,30	2,05	2,05	2,05		2,15			2,05	2,05
170000005613515	18-054-007-00394-028	104020	ALMENDROS-GUARA	S	432	20,50	5,14	5,14	5,14		5,14			5,14	5,14
170000005613516	18-054-007-00394-030	104020	ALMENDROS-GUARA	S	432	23,80	0,09	0,09	0,09		0,09			0,09	0,09
170000005613517	18-054-007-00394-029	104020	ALMENDROS-GUARA	S	432	17,20	0,05	0,05	0,05		0,05			0,05	0,05
170000005613518	18-054-007-00394-032	104020	ALMENDROS-GUARA	S	432	15,10	0,13	0,13	0,13		0,13			0,13	0,13
170000005613519	18-054-007-00394-031	104020	ALMENDROS-GUARA	S	432	13,40	0,12	0,12	0,12		0,12			0,12	0,12
170000005613520	18-054-007-00394-034	104020	ALMENDROS-GUARA	S	432	25,00	0,17	0,17	0,17		0,17			0,17	0,17
170000005613521	18-054-007-00394-033	104020	ALMENDROS-GUARA	S	432	20,40	0,15	0,15	0,15		0,15			0,15	0,15
170000005613522	18-054-007-00394-036	104020	ALMENDROS-GUARA	S	432	19,20	0,24	0,24	0,24		0,24			0,24	0,24
170000005613523	18-054-007-00394-035	104020	ALMENDROS-GUARA	S	432	24,40	0,20	0,20	0,20		0,20			0,20	0,20
170000005613524	18-054-007-00355-008	104020	ALMENDROS-GUARA	S	432	22,40	0,22	0,22	0,22		0,22			0,22	0,22
170000005613525	18-054-007-00317-018	104020	ALMENDROS-GUARA	S	432	18,60	0,32	0,32	0,32		0,32			0,32	0,32
170000005613526	18-054-007-00317-017	104020	ALMENDROS-GUARA	S	432	17,00	0,24	0,24	0,24		0,24			0,24	0,24
170000005613527	18-054-007-00317-016	104020	ALMENDROS-GUARA	S	432	17,30	0,22	0,22	0,22		0,22			0,22	0,22
170000005613528	18-054-007-00317-015	104020	ALMENDROS-GUARA	S	432	20,30	0,19	0,19	0,19		0,19			0,19	0,19
170000005613529	18-054-007-00317-023	104020	ALMENDROS-GUARA	S	432	10,00	2,08	2,08	2,08		2,08			2,08	2,08
170000005613530	18-054-007-00317-022	104020	ALMENDROS-GUARA	S	432	14,60	1,52	1,52	1,52		1,52			1,52	1,52
170000005613531	18-054-007-00317-020	104020	ALMENDROS-GUARA	S	432	16,30	0,37	0,37	0,37		0,37			0,37	0,37
170000005613532	18-054-007-00317-019	104020	ALMENDROS-GUARA	S	432	22,90	0,34	0,34	0,34		0,34			0,34	0,34
170000005613533	18-054-007-00355-003	104020	ALMENDROS-GUARA	S	432	20,90	0,08	0,08	0,08		0,08			0,08	0,08
170000005613534	18-054-007-00336-003	104020	ALMENDROS-GUARA	S	432	18,10	0,45	0,45	0,45		0,45			0,45	0,45
170000005613535	18-054-007-00317-026	104020	ALMENDROS-GUARA	S	432	10,90	0,14	0,14	0,14		0,14			0,14	0,14
170000005613536	18-054-007-00394-038	104020	ALMENDROS-GUARA	S	432	15,60	0,33	0,33	0,33		0,33			0,33	0,33
170000005613537	18-054-007-00317-024	104020	ALMENDROS-GUARA	S	432	14,80	2,54	2,54	2,54		2,54			2,54	2,54
170000005613538	18-054-007-00394-037	104020	ALMENDROS-GUARA	S	432	14,40	0,30	0,30	0,30		0,30			0,30	0,30
170000005613539	18-054-007-00355-007	104020	ALMENDROS-GUARA	S	432	17,50	0,20	0,20	0,20		0,20			0,20	0,20
170000005613540	18-054-007-00394-040	104020	ALMENDROS-GUARA	S	432	15,20	0,49	0,49	0,49		0,49			0,49	0,49
170000005613541	18-054-007-00355-006	104020	ALMENDROS-GUARA	S	432	16,80	0,19	0,19	0,19		0,19			0,19	0,19
170000005613542	18-054-007-00394-039	104020	ALMENDROS-GUARA	S	432	14,00	0,38	0,38	0,38		0,38			0,38	0,38
170000005613543	18-054-007-00355-005	104020	ALMENDROS-GUARA	S	432	20,50	0,17	0,17	0,17		0,17			0,17	0,17
170000005613544	18-054-007-00394-042	104020	ALMENDROS-GUARA	S	432	11,30	0,49	0,49	0,49		0,49			0,49	0,49
170000005613545	18-054-007-00355-004	104020	ALMENDROS-GUARA	S	432	20,20	0,08	0,08	0,08		0,08			0,08	0,08
170000005613546	18-054-007-00394-041	104020	ALMENDROS-GUARA	S	432	23,00	0,49	0,49	0,49		0,49			0,49	0,49

(1) Superficie declarada admisible ajustada con la superficie comprometida.
 (2) Factor de penalización valorando el alcance para el tipo de compromiso.

Puede verificar la integridad de una copia de este documento mediante la lectura del código QR adjunto o mediante el acceso a la dirección https://ws050.juntadeandalucia.es/verificarFirma indicando el código de VERIFICACIÓN					
FIRMADO POR	JUAN JOSE SOLER GARCIA ROCIO GUIJARRO MILLAN		FECHA		03/07/2024
VERIFICACIÓN	Pk2jm6MP8Q4FQJJZRRTHBNMQA26B8		PÁGINA		211/3256



APELLIDOS Y NOMBRE / RAZÓN SOCIAL

NIF
****8000*

EXPEDIENTE
1178883

ANUALIDAD DE PAGO

AYUNTAMIENTO DE FREILA

RESUMEN DE PAGOS

PROPUESTO	IMPORTE (Euros)			
	PROPUESTO	FEADER (Eje 2)	MAPA	CAPADR
	0,00	0,00	0,00	0,00

INCIDENCIAS

INCIDENCIA DESCRIPCIÓN

- 256 Solicitud con recintos no declarados en campaña actual con una reducción por omisión de superficie superior al 3%
CÓDIGO PARA EL PORCENTAJE DE REDUCCIÓN POR OMISIÓN QUE CORRESPONDE A LA SOLICITUD:2
- 100424 Solicita recinto que no está comprometido para la operación.
Ref:-81066 Recinto:18-080-005-00320-00008 Cultivo:104020 ALMENDROS-GUARA Secano
Ref:-1533487 Recinto:18-080-006-01086-00002 Cultivo:104020 ALMENDROS-GUARA Secano
Ref:-1534601 Recinto:18-080-007-00220-00021 Cultivo:104020 ALMENDROS-GUARA Secano
Ref:-1534602 Recinto:18-080-007-00220-00021 Cultivo:104020 ALMENDROS-GUARA Secano
Ref:-1534640 Recinto:18-080-007-00220-00021 Cultivo:104020 ALMENDROS-GUARA Secano
Ref:-1534526 Recinto:18-080-007-00220-00022 Cultivo:104020 ALMENDROS-GUARA Secano
Ref:-1534527 Recinto:18-080-007-00220-00022 Cultivo:104020 ALMENDROS-GUARA Secano
Ref:-1534560 Recinto:18-080-007-00220-00022 Cultivo:104020 ALMENDROS-GUARA Secano
Ref:-1534561 Recinto:18-080-007-00220-00022 Cultivo:104020 ALMENDROS-GUARA Secano
Ref:1700000007169188 Recinto:18-080-007-00220-00022 Cultivo:104020 ALMENDROS-GUARA Secano
Ref:-1534358 Recinto:18-080-007-00220-00023 Cultivo:104020 ALMENDROS-GUARA Secano
Ref:-1534361 Recinto:18-080-007-00220-00023 Cultivo:104020 ALMENDROS-GUARA Secano
Ref:1700000007169189 Recinto:18-080-007-00220-00023 Cultivo:104020 ALMENDROS-GUARA Secano
Ref:-1103449 Recinto:18-080-007-00221-00009 Cultivo:104020 ALMENDROS-GUARA Secano
Ref:-1103453 Recinto:18-080-007-00221-00025 Cultivo:104020 ALMENDROS-GUARA Secano
- 101008 Expediente sin compromisos vigentes.
Operación:6503.2

(1) Superficie declarada admisible ajustada con la superficie comprometida.
(2) Factor de penalización valorando el alcance para el tipo de compromiso.

Puede verificar la integridad de una copia de este documento mediante la lectura del código QR adjunto o mediante el acceso a la dirección https://ws050.juntadeandalucia.es/verificarFirma indicando el código de VERIFICACIÓN				
FIRMADO POR	JUAN JOSE SOLER GARCIA	FECHA	03/07/2024	
	ROCIO GUIJARRO MILLAN			
VERIFICACIÓN	Pk2jm6MP8Q4FQJJZRRTHBNMQA26B8	PÁGINA	212/3256	



APELLIDOS Y NOMBRE / RAZÓN SOCIAL

AZNAR CAÑADAS MARIA DOLORES

NIF

****1106*

EXPEDIENTE

1156722

ANUALIDAD DE PAGO

1ª

IMPORTE POR ANUALIDAD

	2023	2024	2025	2026	2027
IMPORTE MÁXIMO SUBVENCIONABLE	4.476,85 €	4.476,85 €	4.476,85 €	4.476,85 €	4.476,85 €
IMPORTE MEDIO DE TRANSFERENCIA (€/ha)	226,22 €	226,22 €	226,22 €	226,22 €	226,22 €

RESUMEN DE UNIDADES

Cód	GRUPO DE PAGO	Sup. Dec. Admisible (ha)	Sup. Comprometida (ha)	Sup. ajustada compromiso (I) (ha)	% sobredec.	Sup. Propuesta (ha)	Importe Declarado	Importe Topado	Importe Propuesto	Importe tras sobredec.
432	FRUTALES SECANO	18,31		18,31	0,00	18,31	3.959,35	3.959,35	3.959,35	3.959,35
433	FRUTALES REGADÍO	1,48		1,48	0,00	1,48	517,50	517,50	517,50	517,50
TOTAL		19,79	19,79	19,79		19,79	4.476,85	4.476,85	4.476,85	4.476,85

APLICACIÓN DE REDUCCIONES Y PENALIZACIONES

GRUPO DE PAGO	Importe Calculado	Importe prereduc.	Criterios de subvencionabilidad y compromisos	Presentación tardía	Omisión declaración	Condicionalidad	IMPORTE (Euros)
							PROPUESTO
FRUTALES REGADÍO	517,50	517,50	0,00	0,00	0,00	0,00	517,50
FRUTALES SECANO	3.959,35	3.959,35	0,00	0,00	0,00	0,00	3.959,35
TOTAL	4.476,85	4.476,85					4.476,85

RESUMEN DE PAGOS

PROPUESTO	IMPORTE (Euros)			
	PROPUESTO	FEADER (Eje 2)	MAPA	CAPADR
PROPUESTO	4.476,85	3.805,33	439,18	232,34

RECINTOS PROPUESTOS

REF.	REFERENCIA SIGPAC	CULTIVO	DESCRIPCIÓN CULTIVO	S/R	G.PAGO	PEND. MEDIA (%)	SUP. DEC. ADMISIBLE (ha)	SUP. COMPROM. (ha)	SUP. AJUSTADA COMPROM. (I) (ha)	SUP. CONV. SIGPAC (ha)	SUP. CERTIF. (ha)	SUP. CAMPO (ha)	SUP. CAMPO DETER. CULT. DECLARADO (ha)	SUP. DEC. REDUCIDA (ha)	SUP. PROPUESTA (ha)
-118784	18-057-012-00032-001	104020	ALMENDROS-GUARA	S	432	5,30	2,48	2,48	2,48	2,48	2,48	2,48	2,48	2,48	2,48
-118770	18-057-012-00055-001	104057	ALMENDROS-AVIJOR	S	432	6,90	1,50	1,50	1,50	1,50	1,50	1,50	1,50	1,50	1,50
-118759	18-057-012-00123-002	104020	ALMENDROS-GUARA	S	432	5,50	5,25	5,25	5,25	5,25	5,25	5,25	5,25	5,25	5,25
-118745	18-057-900-09601-127	104057	ALMENDROS-AVIJOR	S	432	4,00	0,21	0,21	0,21	0,21	0,21	0,21	0,21	0,21	0,21
-115339	18-057-014-00485-003	104020	ALMENDROS-GUARA	S	432	6,30	3,29	3,29	3,29	3,29	3,29	3,29	3,29	3,29	3,29
1700000002947006	18-057-014-00102-001	104057	ALMENDROS-AVIJOR	S	432	8,40	0,49	0,49	0,49	0,49	0,49	0,49	0,49	0,49	0,49
1700000002947011	18-057-014-00441-002	104020	ALMENDROS-GUARA	S	432	9,70	2,11	2,11	2,11	2,11	2,11	2,11	2,11	2,11	2,11
1700000002947013	18-057-014-00484-004	104020	ALMENDROS-GUARA	S	432	8,80	2,98	2,98	2,98	2,98	2,98	2,98	2,98	2,98	2,98
1700000002947008	18-057-014-00494-001	104057	ALMENDROS-AVIJOR	R	433	4,50	1,48	1,48	1,48	1,48	1,48	1,48	1,48	1,48	1,48

INCIDENCIAS

INCIDENCIA DESCRIPCIÓN

- 100402 Recinto solicitado no forma parte de ningún organismo de control autorizado para la producción ecológica en Andalucía o fecha de inscripción posterior al plazo establecido (Anexo I. Criterios de Subvencionabilidad. Orden 28 de marzo de 2023). Ref:1700000002947004 Recinto:18-057-014-00101-00002 Cultivo:20000 BARBECHO TRADICIONAL-SIN VARIEDAD Secano
- 100424 Solicita recinto que no está comprometido para la operación. Ref:1700000002947004 Recinto:18-057-014-00101-00002 Cultivo:20000 BARBECHO TRADICIONAL-SIN VARIEDAD Secano

(1) Superficie declarada admisible ajustada con la superficie comprometida.
(2) Factor de penalización valorando el alcance para el tipo de compromiso.

Puede verificar la integridad de una copia de este documento mediante la lectura del código QR adjunto o mediante el acceso a la dirección <https://ws050.juntadeandalucia.es/verificarFirma> indicando el código de VERIFICACIÓN

FIRMADO POR	JUAN JOSE SOLER GARCIA	FECHA	03/07/2024	
	ROCIO GUIJARRO MILLAN			
VERIFICACIÓN	Pk2jm6MP8Q4FQJJZRRTHBNMQA26B8	PÁGINA	213/3256	



APELLIDOS Y NOMBRE / RAZÓN SOCIAL

AZNAR SOLA GREGORIO

NIF
****7185*

EXPEDIENTE
1040404

ANUALIDAD DE PAGO
1ª

IMPORTE POR ANUALIDAD

	2023	2024	2025	2026	2027
IMPORTE MÁXIMO SUBVENCIONABLE	2.078,07 €	2.078,07 €	2.078,07 €	2.078,07 €	2.078,07 €
IMPORTE MEDIO DE TRANSFERENCIA (€/ha)	216,24 €	216,24 €	216,24 €	216,24 €	216,24 €

RESUMEN DE UNIDADES

Cód	GRUPO DE PAGO	Sup. Dec. Admisible (ha)	Sup. Comprometida (ha)	Sup. ajustada compromiso (I) (ha)	% sobredec.	Sup. Propuesta (ha)	Importe Declarado	Importe Topado	Importe Propuesto	Importe tras sobredec.
432	FRUTALES SECANO	9,73		9,61	0,00	9,61	2.078,07	2.078,07	2.078,07	2.078,07
TOTAL		9,73	9,61	9,61		9,61	2.078,07	2.078,07	2.078,07	2.078,07

APLICACIÓN DE REDUCCIONES Y PENALIZACIONES

GRUPO DE PAGO	Importe Calculado	Importe prerreduc.	Criterios de subvencionabilidad y compromisos	Presentación tardía	Omisión declaración	Condicionidad	IMPORTE (Euros) PROPUESTO
FRUTALES SECANO	2.078,07	2.078,07	0,00	0,00	0,00	0,00	2.078,07
TOTAL	2.078,07	2.078,07					2.078,07

RESUMEN DE PAGOS

	IMPORTE (Euros)			
	PROPUESTO	FEADER (Eje 2)	MAPA	CAPADR
PROPUESTO	2.078,07	1.766,36	203,86	107,85

RECINTOS PROPUESTOS

REF.	REFERENCIA SIGPAC	CULTIVO	DESCRIPCIÓN CULTIVO	S/R	G.PAGO	PEND. MEDIA (%)	SUP. DEC. ADMISIBLE (ha)	SUP. COMPROM. (ha)	SUP. AJUSTADA COMPROM. (I) (ha)	SUP. CONV. SIGPAC (ha)	SUP. CERTIE (ha)	SUP. CAMPO (ha)	SUP. CAMPO DETER. CULT. DECLARADO (ha)	SUP. DEC. REDUCIDA (ha)	SUP. PROPUESTA (ha)
-913216	18-057-014-00392-004	104020	ALMENDROS-GUARA	S	432	22,20	0,36	0,36	0,36		0,36			0,36	0,36
-913215	18-057-014-00392-003	104020	ALMENDROS-GUARA	S	432	17,20	0,02	0,02	0,02		0,02			0,02	0,02
-442609	18-057-014-00396-001	104020	ALMENDROS-GUARA	S	432	24,50	0,51	0,51	0,51		0,51			0,51	0,51
4097786	18-057-013-00005-001	104020	ALMENDROS-GUARA	S	432	4,30	0,13	0,13	0,13		0,13			0,13	0,13
1700000005032125	18-057-012-00054-001	104020	ALMENDROS-GUARA	S	432	6,80	1,11	1,05	1,05		1,05			1,05	1,05
1700000005032126	18-057-014-00392-001	104020	ALMENDROS-GUARA	S	432	15,50	0,81	0,81	0,81		0,81			0,81	0,81
1700000005032127	18-057-014-00393-001	104020	ALMENDROS-GUARA	S	432	7,80	0,26	0,26	0,26		0,26			0,26	0,26
1700000005032128	18-057-014-00147-001	104020	ALMENDROS-GUARA	S	432	3,20	0,43	0,43	0,43		0,43			0,43	0,43
1700000005032129	18-057-014-00394-001	104020	ALMENDROS-GUARA	S	432	13,20	0,44	0,44	0,44		0,44			0,44	0,44
1700000005032130	18-057-038-00146-001	104020	ALMENDROS-GUARA	S	432	6,50	3,33	3,33	3,33		3,33			3,33	3,33
1700000005032131	18-057-038-00143-001	104020	ALMENDROS-GUARA	S	432	5,50	0,95	0,95	0,95		0,95			0,95	0,95
1700000005032132	18-057-038-00156-001	104020	ALMENDROS-GUARA	S	432	5,10	0,08	0,08	0,08		0,08			0,08	0,08
1700000005032133	18-057-012-00054-001	104020	ALMENDROS-GUARA	S	432	6,80	1,30	1,24	1,24		1,24			1,24	1,24

INCIDENCIAS

INCIDENCIA DESCRIPCIÓN

- 100421 Recinto declarado por error para una operación de la 6503, que se ha corregido de oficio marcando la operación correcta, de acuerdo con la fecha de inscripción del recinto en la producción ecológica.
 Ref:1700000005032125 Recinto:18-057-012-00054-00001 Cultivo:104020 ALMENDROS-GUARA Secano
 Ref:1700000005032133 Recinto:18-057-012-00054-00001 Cultivo:104020 ALMENDROS-GUARA Secano
 Ref:4097786 Recinto:18-057-013-00005-00001 Cultivo:104020 ALMENDROS-GUARA Secano
 Ref:1700000005032128 Recinto:18-057-014-00147-00001 Cultivo:104020 ALMENDROS-GUARA Secano
 Ref:1700000005032126 Recinto:18-057-014-00392-00001 Cultivo:104020 ALMENDROS-GUARA Secano
 Ref:-913215 Recinto:18-057-014-00392-00003 Cultivo:104020 ALMENDROS-GUARA Secano
 Ref:-913216 Recinto:18-057-014-00392-00004 Cultivo:104020 ALMENDROS-GUARA Secano
 Ref:1700000005032127 Recinto:18-057-014-00393-00001 Cultivo:104020 ALMENDROS-GUARA Secano
 Ref:1700000005032129 Recinto:18-057-014-00394-00001 Cultivo:104020 ALMENDROS-GUARA Secano
 Ref:-442609 Recinto:18-057-014-00396-00001 Cultivo:104020 ALMENDROS-GUARA Secano
 Ref:1700000005032131 Recinto:18-057-038-00143-00001 Cultivo:104020 ALMENDROS-GUARA Secano
 Ref:1700000005032130 Recinto:18-057-038-00146-00001 Cultivo:104020 ALMENDROS-GUARA Secano
 Ref:1700000005032132 Recinto:18-057-038-00156-00001 Cultivo:104020 ALMENDROS-GUARA Secano

(1) Superficie declarada admisible ajustada con la superficie comprometida.
 (2) Factor de penalización valorando el alcance para el tipo de compromiso.

Puede verificar la integridad de una copia de este documento mediante la lectura del código QR adjunto o mediante el acceso a la dirección https://ws050.juntadeandalucia.es/verificarFirma indicando el código de VERIFICACIÓN					
FIRMADO POR	JUAN JOSE SOLER GARCIA		FECHA		03/07/2024
	ROCIO GUIJARRO MILLAN				
VERIFICACIÓN	Pk2jm6MP8Q4FQJJZRRTHBNBMA26B8		PÁGINA		214/3256



APELLIDOS Y NOMBRE / RAZÓN SOCIAL

AZOR AMADOR OLIVERIO

NIF
****1664*

EXPEDIENTE
1256503

ANUALIDAD DE PAGO

1ª

IMPORTE POR ANUALIDAD

	2023	2024	2025	2026	2027
IMPORTE MÁXIMO SUBVENCIONABLE	4.194,68 €	4.194,68 €	4.194,68 €	4.194,68 €	4.194,68 €
IMPORTE MEDIO DE TRANSFERENCIA (€/ha)	232,91 €	232,91 €	232,91 €	232,91 €	232,91 €

RESUMEN DE UNIDADES

Cód	GRUPO DE PAGO	Sup. Dec. Admisible (ha)	Sup. Comprometida (ha)	Sup. ajustada compromiso (I) (ha)	% sobredec.	Sup. Propuesta (ha)	Importe Declarado	Importe Topado	Importe Propuesto	Importe tras sobredec.
432	FRUTALES SECANO	15,76		15,76	0,00	15,76	3.407,94	3.407,94	3.407,94	3.407,94
433	FRUTALES REGADÍO	2,25		2,25	0,00	2,25	786,74	786,74	786,74	786,74
TOTAL		18,01	18,01	18,01		18,01	4.194,68	4.194,68	4.194,68	4.194,68

APLICACIÓN DE REDUCCIONES Y PENALIZACIONES

GRUPO DE PAGO	Importe Calculado	Importe prereduc.	Criterios de subvencionabilidad y compromisos	Presentación tardía	Omisión declaración	Condicionalidad	IMPORTE (Euros)
							PROPUESTO
FRUTALES REGADÍO	786,74	786,74	0,00	0,00	1,00	0,00	778,87
FRUTALES SECANO	3.407,94	3.407,94	0,00	0,00	1,00	0,00	3.373,86
TOTAL	4.194,68	4.194,68					4.152,73

RESUMEN DE PAGOS

PROPUESTO	IMPORTE (Euros)			
	PROPUESTO	FEADER (Eje 2)	MAPA	CAPADR
PROPUESTO	4.152,73	3.529,82	407,39	215,52

RECINTOS PROPUESTOS

REF.	REFERENCIA SIGPAC	CULTIVO DESCRIPCIÓN CULTIVO	S/R	G.PAGO	PEND. MEDIA (%)	SUP. DEC. ADMISIBLE (ha)	SUP. COMPROM. (ha)	SUP. AJUSTADA COMPR.(I) (ha)	SUP. CONV. SIGPAC (ha)	SUP. CERTIF. (ha)	SUP. CAMPO (ha)	SUP. CAMPO DETER. CULT. DECLARADO (ha)	SUP. DEC. REDUCIDA (ha)	SUP. PROPUESTA (ha)
170000004932270	18-054-004-00053-001	104012 ALMENDROS-FELISIA	S	432	6,40	3,78	3,78	3,78	3,78	3,78			3,78	3,78
170000004932271	18-054-009-00416-004	104026 ALMENDROS-MARTA	S	432	10,70	0,21	0,21	0,21	0,21	0,21			0,21	0,21
170000004932272	18-054-009-00426-001	104025 ALMENDROS-MARINADA	S	432	6,30	0,14	0,14	0,14	0,14	0,14			0,14	0,14
170000004932273	18-054-009-00324-003	104020 ALMENDROS-GUARA	S	432	3,80	1,02	1,02	1,02	1,02	1,02			1,02	1,02
170000004932274	18-054-009-00414-001	104020 ALMENDROS-GUARA	S	432	3,60	1,85	1,85	1,85	1,85	1,85			1,85	1,85
170000004932275	18-054-004-00314-001	104020 ALMENDROS-GUARA	S	432	3,00	0,81	0,81	0,81	0,81	0,81			0,81	0,81
170000004932277	18-054-009-00307-001	104012 ALMENDROS-FELISIA	S	432	5,50	1,10	1,10	1,10	1,10	1,10			1,10	1,10
170000004932280	18-054-004-00316-001	104020 ALMENDROS-GUARA	S	432	5,00	3,76	3,76	3,76	3,76	3,76			3,76	3,76
170000004932284	18-054-009-00332-002	104020 ALMENDROS-GUARA	S	432	1,60	1,12	1,12	1,12	1,12	1,12			1,12	1,12
170000004932285	18-054-009-00458-001	104020 ALMENDROS-GUARA	S	432	9,40	1,97	1,97	1,97	1,97	1,97			1,97	1,97
-884318	18-054-004-00141-007	104020 ALMENDROS-GUARA	R	433	26,20	0,08	0,08	0,08	0,08	0,08			0,08	0,08
-884317	18-054-004-00141-006	104020 ALMENDROS-GUARA	R	433	10,00	0,08	0,08	0,08	0,08	0,08			0,08	0,08
170000004932276	18-054-004-00141-001	104020 ALMENDROS-GUARA	R	433	22,30	0,17	0,17	0,17	0,17	0,17			0,17	0,17
170000004932278	18-054-004-00319-001	104020 ALMENDROS-GUARA	R	433	8,10	0,74	0,74	0,74	0,74	0,74			0,74	0,74
170000004932279	18-054-004-00317-001	104020 ALMENDROS-GUARA	R	433	6,70	0,52	0,52	0,52	0,52	0,52			0,52	0,52
170000004932281	18-054-009-00429-004	104020 ALMENDROS-GUARA	R	433	13,60	0,32	0,32	0,32	0,32	0,32			0,32	0,32
170000004932282	18-054-009-00429-006	104020 ALMENDROS-GUARA	R	433	10,10	0,23	0,23	0,23	0,23	0,23			0,23	0,23
170000004932283	18-054-004-00141-002	104020 ALMENDROS-GUARA	R	433	17,20	0,11	0,11	0,11	0,11	0,11			0,11	0,11

(1) Superficie declarada admisible ajustada con la superficie comprometida.
(2) Factor de penalización valorando el alcance para el tipo de compromiso.

Puede verificar la integridad de una copia de este documento mediante la lectura del código QR adjunto o mediante el acceso a la dirección <https://ws050.juntadeandalucia.es/verificarFirma> indicando el código de VERIFICACIÓN

FIRMADO POR	JUAN JOSE SOLER GARCIA	FECHA	03/07/2024	
	ROCIO GUIJARRO MILLAN			
VERIFICACIÓN	Pk2jm6MP8Q4FQJJZRRTHBNMQA26B8	PÁGINA	215/3256	




INCIDENCIAS

INCIDENCIA DESCRIPCIÓN

- 256 Solicitud con recintos no declarados en campaña actual con una reducción por omisión de superficie superior al 3%
CÓDIGO PARA EL PORCENTAJE DE REDUCCIÓN POR OMISIÓN QUE CORRESPONDE A LA SOLICITUD:1
- 100422 Recinto declarado por error para una operación de la 6503, que se ha corregido de oficio desmarcando la operación incorrecta, de acuerdo con la fecha de inscripción del recinto en la producción ecológica.
 Ref:1700000004932270 Recinto:18-054-004-00053-00001 Cultivo:104012 ALMENDROS-FELISIA Secano
 Ref:1700000004932276 Recinto:18-054-004-00141-00001 Cultivo:104020 ALMENDROS-GUARA Regadío
 Ref:-884317 Recinto:18-054-004-00141-00006 Cultivo:104020 ALMENDROS-GUARA Regadío
 Ref:-884318 Recinto:18-054-004-00141-00007 Cultivo:104020 ALMENDROS-GUARA Regadío
 Ref:1700000004932275 Recinto:18-054-004-00314-00001 Cultivo:104020 ALMENDROS-GUARA Secano
 Ref:1700000004932280 Recinto:18-054-004-00316-00001 Cultivo:104020 ALMENDROS-GUARA Secano
 Ref:1700000004932279 Recinto:18-054-004-00317-00001 Cultivo:104020 ALMENDROS-GUARA Regadío
 Ref:1700000004932278 Recinto:18-054-004-00319-00001 Cultivo:104020 ALMENDROS-GUARA Regadío
 Ref:1700000004932277 Recinto:18-054-009-00307-00001 Cultivo:104012 ALMENDROS-FELISIA Secano
 Ref:1700000004932273 Recinto:18-054-009-00324-00003 Cultivo:104020 ALMENDROS-GUARA Secano
 Ref:1700000004932284 Recinto:18-054-009-00332-00002 Cultivo:104020 ALMENDROS-GUARA Secano
 Ref:1700000004932274 Recinto:18-054-009-00414-00001 Cultivo:104020 ALMENDROS-GUARA Secano
 Ref:1700000004932271 Recinto:18-054-009-00416-00004 Cultivo:104026 ALMENDROS-MARTA Secano
 Ref:1700000004932272 Recinto:18-054-009-00426-00001 Cultivo:104025 ALMENDROS-MARINADA Secano
 Ref:1700000004932281 Recinto:18-054-009-00429-00004 Cultivo:104020 ALMENDROS-GUARA Regadío
 Ref:1700000004932282 Recinto:18-054-009-00429-00006 Cultivo:104020 ALMENDROS-GUARA Regadío
 Ref:1700000004932285 Recinto:18-054-009-00458-00001 Cultivo:104020 ALMENDROS-GUARA Secano

(1) Superficie declarada admisible ajustada con la superficie comprometida.
 (2) Factor de penalización valorando el alcance para el tipo de compromiso.

Puede verificar la integridad de una copia de este documento mediante la lectura del código QR adjunto o mediante el acceso a la dirección https://ws050.juntadeandalucia.es/verificarFirma indicando el código de VERIFICACIÓN				
FIRMADO POR	JUAN JOSE SOLER GARCIA	FECHA	03/07/2024	
	ROCIO GUIJARRO MILLAN			
VERIFICACIÓN	Pk2jm6MP8Q4FQJJZRRTHBNMQA26B8	PÁGINA	216/3256	



APELLIDOS Y NOMBRE / RAZÓN SOCIAL **NIF** **EXPEDIENTE** **ANUALIDAD DE PAGO**
 AZOR ANGULO MARIA JOSE ****5389* 1251236 1ª

IMPORTE POR ANUALIDAD

	2023	2024	2025	2026	2027
IMPORTE MÁXIMO SUBVENCIONABLE	793,60 €	793,60 €	793,60 €	793,60 €	793,60 €
IMPORTE MEDIO DE TRANSFERENCIA (€/ha)	216,24 €	216,24 €	216,24 €	216,24 €	216,24 €

RESUMEN DE UNIDADES

Cód	GRUPO DE PAGO	Sup. Dec. Admisible (ha)	Sup. Comprometida (ha)	Sup. ajustada compromiso (1) (ha)	% sobredec.	Sup. Propuesta (ha)	Importe Declarado	Importe Topado	Importe Propuesto	Importe tras sobredec.
432	FRUTALES SECANO	3,67		3,67	0,00	3,67	793,60	793,60	793,60	793,60
TOTAL		3,67	3,67	3,67		3,67	793,60	793,60	793,60	793,60

APLICACIÓN DE REDUCCIONES Y PENALIZACIONES

GRUPO DE PAGO	Importe Calculado	Importe prereduc.	Criterios de subvencionabilidad y compromisos	Presentación tardía	Omisión declaración	Condicionalidad	IMPORTE (Euros) PROPUESTO
FRUTALES SECANO	793,60	793,60	0,00	0,00	0,00	0,00	793,60
TOTAL	793,60	793,60					793,60

RESUMEN DE PAGOS

	IMPORTE (Euros)			
	PROPUESTO	FEADER (Eje 2)	MAPA	CAPADR
PROPUESTO	793,60	674,56	77,85	41,19

RECINTOS PROPUESTOS

REF.	REFERENCIA SIGPAC	CULTIVO	DESCRIPCIÓN CULTIVO	S/R	G.PAGO	PEND. MEDIA (%)	SUP. DEC. ADMISIBLE (ha)	SUP. COMPROM. (ha)	SUP. AJUSTADA COMPR.(1) (ha)	SUP. CONV. SIGPAC (ha)	SUP. CERTIE. (ha)	SUP. CAMPO (ha)	SUP. CAMPO DETER. CULT. DECLARADO (ha)	SUP. DEC. REDUCIDA (ha)	SUP. PROPUESTA (ha)
6839935	18-040-008-00078-001	104008	ALMENDROS-CONSTANTI	S	432	3,90	1,75	1,75	1,75		1,75			1,75	1,75
6839951	18-024-010-00146-001	104008	ALMENDROS-CONSTANTI	S	432	3,30	1,92	1,92	1,92		1,92			1,92	1,92

(1) Superficie declarada admisible ajustada con la superficie comprometida.
 (2) Factor de penalización valorando el alcance para el tipo de compromiso.

Puede verificar la integridad de una copia de este documento mediante la lectura del código QR adjunto o mediante el acceso a la dirección <https://ws050.juntadeandalucia.es/verificarFirma> indicando el código de VERIFICACIÓN

FIRMADO POR	JUAN JOSE SOLER GARCIA	FECHA	03/07/2024	
	ROCIO GUIJARRO MILLAN			
VERIFICACIÓN	Pk2jm6MP8Q4FQJJZRRTHBNMQA26B8	PÁGINA	217/3256	



APELLIDOS Y NOMBRE / RAZÓN SOCIAL

AZOR ANGULO RAFAEL

NIF
****7039*

EXPEDIENTE
1160073

ANUALIDAD DE PAGO
1ª

IMPORTE POR ANUALIDAD

	2023	2024	2025	2026	2027
IMPORTE MÁXIMO SUBVENCIONABLE	9.139,54 €	9.139,54 €	9.139,54 €	9.139,54 €	9.139,54 €
IMPORTE MEDIO DE TRANSFERENCIA (€/ha)	103,71 €	103,71 €	103,71 €	103,71 €	103,71 €

RESUMEN DE UNIDADES

Cód	GRUPO DE PAGO	Sup. Dec. Admisible (ha)	Sup. Comprometida (ha)	Sup. ajustada compromiso (1) (ha)	% sobredec.	Sup. Propuesta (ha)	Importe Declarado	Importe Topado	Importe Propuesto	Importe tras sobredec.
426	HERBÁCEOS	49,43		49,43	0,00	49,43	7.472,33	7.472,33	7.472,33	7.472,33
432	FRUTALES SECANO	7,71		7,71	0,00	7,71	1.667,21	1.667,21	1.667,21	1.667,21
434	HERBÁCEOS NO ELEGIBLES	30,99		30,99	0,00	30,99	0,00	0,00	0,00	0,00
TOTAL		88,13	88,13	88,13		88,13	9.139,54	9.139,54	9.139,54	9.139,54

APLICACIÓN DE REDUCCIONES Y PENALIZACIONES

GRUPO DE PAGO	Importe Calculado	Importe prereduc.	Criterios de subvencionabilidad y compromisos	Presentación tardía	Omisión declaración	Condicionalidad	IMPORTE (Euros)
							PROPUESTO
FRUTALES SECANO	1.667,21	1.667,21	0,00	0,00	0,00	0,00	1.667,21
HERBÁCEOS	7.472,33	7.472,33	0,00	0,00	0,00	0,00	7.472,33
HERBÁCEOS NO ELEGIBLES	0,00	0,00	0,00	0,00	0,00	0,00	0,00
TOTAL	9.139,54	9.139,54					9.139,54

RESUMEN DE PAGOS

PROPUESTO	IMPORTE (Euros)			
	PROPUESTO	FEADER (Eje 2)	MAPA	CAPADR
	9.139,54	7.768,61	896,59	474,34

(1) Superficie declarada admisible ajustada con la superficie comprometida.
(2) Factor de penalización valorando el alcance para el tipo de compromiso.

Puede verificar la integridad de una copia de este documento mediante la lectura del código QR adjunto o mediante el acceso a la dirección <https://ws050.juntadeandalucia.es/verificarFirma> indicando el código de VERIFICACIÓN

FIRMADO POR	JUAN JOSE SOLER GARCIA	FECHA	03/07/2024	
	ROCIO GUIJARRO MILLAN			
VERIFICACIÓN	Pk2jm6MP8Q4FQJJZRRTHBNMQA26B8	PÁGINA	218/3256	



RECINTOS PROPUESTOS

REF.	REFERENCIA SIGPAC	CULTIVO	DESCRIPCIÓN CULTIVO	S/R	G.PAGO	PEND. MEDIA (%)	SUP. DEC. ADMISIBLE (ha)	SUP. COMPROM. (ha)	SUP. AJUSTADA COMPR.(1) (ha)	SUP. CONV. SIGPAC (ha)	SUP. CERTIF. (ha)	SUP. CAMPO (ha)	SUP. CAMPO DETER. CULT. DECLARADO (ha)	SUP. DEC. REDUCIDA (ha)	SUP. PROPUESTA (ha)
-1562635	18-040-003-00336-002	8000	AVENA-SIN VARIEDAD	S	426	5,10	12,99	12,99	12,99		12,99			12,99	12,99
5275076	18-024-012-00160-001	8000	AVENA-SIN VARIEDAD	S	426	5,30	4,86	4,86	4,86		4,86			4,86	4,86
1700000006071807	18-040-008-00123-001	8000	AVENA-SIN VARIEDAD	S	426	3,40	5,31	5,31	5,31		5,31			5,31	5,31
1700000006071812	18-024-009-00258-001	5000	CEBADA-SIN VARIEDAD	S	426	5,90	2,31	2,31	2,31		2,31			2,31	2,31
1700000006071813	18-024-010-00195-001	8000	AVENA-SIN VARIEDAD	S	426	2,60	0,71	0,71	0,71		0,71			0,71	0,71
1700000006071815	18-040-005-00096-001	5000	CEBADA-SIN VARIEDAD	S	426	3,40	2,15	2,15	2,15		2,15			2,15	2,15
1700000006071819	18-024-012-00279-002	5000	CEBADA-SIN VARIEDAD	S	426	2,70	0,85	0,85	0,85		0,85			0,85	0,85
1700000006071821	18-040-003-00335-002	8000	AVENA-SIN VARIEDAD	S	426	2,20	0,32	0,32	0,32		0,32			0,32	0,32
1700000006071823	18-024-011-00005-002	8000	AVENA-SIN VARIEDAD	S	426	5,10	0,29	0,29	0,29		0,29			0,29	0,29
1700000006071824	18-024-011-00006-001	8000	AVENA-SIN VARIEDAD	S	426	3,10	0,54	0,54	0,54		0,54			0,54	0,54
1700000006071826	18-024-010-00214-001	8000	AVENA-SIN VARIEDAD	S	426	2,70	0,23	0,23	0,23		0,23			0,23	0,23
1700000006071827	18-024-011-00110-001	8000	AVENA-SIN VARIEDAD	S	426	3,80	0,75	0,75	0,75		0,75			0,75	0,75
1700000006071828	18-024-012-00030-001	5000	CEBADA-SIN VARIEDAD	S	426	4,00	1,75	1,75	1,75		1,75			1,75	1,75
1700000006071829	18-024-011-00061-001	8000	AVENA-SIN VARIEDAD	S	426	2,60	0,06	0,06	0,06		0,06			0,06	0,06
1700000006071830	18-024-011-00064-001	8000	AVENA-SIN VARIEDAD	S	426	4,50	1,55	1,55	1,55		1,55			1,55	1,55
1700000006071833	18-024-012-00131-001	8000	AVENA-SIN VARIEDAD	S	426	2,00	0,74	0,74	0,74		0,74			0,74	0,74
1700000006071845	18-024-012-00166-001	8000	AVENA-SIN VARIEDAD	S	426	5,10	4,80	4,80	4,80		4,80			4,80	4,80
1700000006071847	18-024-011-00057-002	8000	AVENA-SIN VARIEDAD	S	426	5,10	3,94	3,94	3,94		3,94			3,94	3,94
1700000006071852	18-024-011-00040-001	8000	AVENA-SIN VARIEDAD	S	426	6,40	1,10	1,10	1,10		1,10			1,10	1,10
1700000006071858	18-024-012-00165-001	8000	AVENA-SIN VARIEDAD	S	426	7,30	0,23	0,23	0,23		0,23			0,23	0,23
1700000006071859	18-024-011-00041-001	8000	AVENA-SIN VARIEDAD	S	426	5,20	0,13	0,13	0,13		0,13			0,13	0,13
1700000006071861	18-024-011-00039-002	8000	AVENA-SIN VARIEDAD	S	426	8,20	0,32	0,32	0,32		0,32			0,32	0,32
1700000006071869	18-024-012-00136-001	8000	AVENA-SIN VARIEDAD	S	426	1,80	0,60	0,60	0,60		0,60			0,60	0,60
1700000006071870	18-024-011-00038-001	8000	AVENA-SIN VARIEDAD	S	426	2,60	2,90	2,90	2,90		2,90			2,90	2,90
1700000006071872	18-024-010-00181-001	104090	ALMENDROS-FILIPO CEO	S	432	3,40	2,09	2,09	2,09		2,09			2,09	2,09
1700000006071874	18-040-010-00091-001	104008	ALMENDROS-CONSTANTI	S	432	8,10	4,36	4,36	4,36		4,36			4,36	4,36
1700000006071878	18-024-010-00148-001	104090	ALMENDROS-FILIPO CEO	S	432	3,80	1,26	1,26	1,26		1,26			1,26	1,26
-1078185	18-040-003-00337-024	20000	BARBECHO TRADICIONAL-SIN VARIEDAD	R	434	4,90	0,02	0,02	0,02		0,02			0,02	0,02
-1078184	18-040-003-00337-023	20000	BARBECHO TRADICIONAL-SIN VARIEDAD	S	434	2,80	0,02	0,02	0,02		0,02			0,02	0,02
-1078181	18-024-012-00244-004	20000	BARBECHO TRADICIONAL-SIN VARIEDAD	S	434	3,90	0,62	0,62	0,62		0,62			0,62	0,62
1700000006071808	18-040-005-00071-001	20000	BARBECHO TRADICIONAL-SIN VARIEDAD	S	434	3,60	4,55	4,55	4,55		4,55			4,55	4,55
1700000006071810	18-040-003-00337-003	20000	BARBECHO TRADICIONAL-SIN VARIEDAD	S	434	3,00	1,38	1,38	1,38		1,38			1,38	1,38
1700000006071811	18-040-003-00335-007	20000	BARBECHO TRADICIONAL-SIN VARIEDAD	S	434	3,70	11,05	11,05	11,05		11,05			11,05	11,05
1700000006071817	18-040-005-00069-001	20000	BARBECHO TRADICIONAL-SIN VARIEDAD	S	434	4,50	4,13	4,13	4,13		4,13			4,13	4,13
1700000006071820	18-040-003-00335-002	20000	BARBECHO TRADICIONAL-SIN VARIEDAD	S	434	2,20	2,30	2,30	2,30		2,30			2,30	2,30
1700000006071843	18-024-012-00244-002	20000	BARBECHO TRADICIONAL-SIN VARIEDAD	S	434	3,90	2,24	2,24	2,24		2,24			2,24	2,24
1700000006071851	18-040-003-00337-003	20000	BARBECHO TRADICIONAL-SIN VARIEDAD	S	434	3,00	4,68	4,68	4,68		4,68			4,68	4,68

(1) Superficie declarada admisible ajustada con la superficie comprometida.
 (2) Factor de penalización valorando el alcance para el tipo de compromiso.

Puede verificar la integridad de una copia de este documento mediante la lectura del código QR adjunto o mediante el acceso a la dirección https://ws050.juntadeandalucia.es/verificarFirma indicando el código de VERIFICACIÓN					
FIRMADO POR	JUAN JOSE SOLER GARCIA ROCIO GUIJARRO MILLAN		FECHA		03/07/2024
VERIFICACIÓN	Pk2jm6MP8Q4FQJJRRTHBNMQA26B8		PÁGINA		219/3256



APELLIDOS Y NOMBRE / RAZÓN SOCIAL

AZOR ARAN MIGUEL

NIF
****2461*

EXPEDIENTE
1104166

ANUALIDAD DE PAGO
1ª

IMPORTES POR ANUALIDAD

	2023	2024	2025	2026	2027
IMPORTE MÁXIMO SUBVENCIONABLE	6.069,86 €	6.069,86 €	6.069,86 €	6.069,86 €	6.069,86 €
IMPORTE MEDIO DE TRANSFERENCIA (€/ha)	216,24 €	216,24 €	216,24 €	216,24 €	216,24 €

RESUMEN DE UNIDADES

Cód	GRUPO DE PAGO	Sup. Dec. Admisible (ha)	Sup. Comprometida (ha)	Sup. ajustada compromiso (1) (ha)	% sobredec.	Sup. Propuesta (ha)	Importe Declarado	Importe Topado	Importe Propuesto	Importe tras sobredec.
432	FRUTALES SECANO	28,07		28,07	0,00	28,07	6.069,86	6.069,86	6.069,86	6.069,86
TOTAL		28,07	28,07	28,07		28,07	6.069,86	6.069,86	6.069,86	6.069,86

APLICACIÓN DE REDUCCIONES Y PENALIZACIONES

GRUPO DE PAGO	Importe Calculado	Importe prereduc.	Criterios de subvencionabilidad y compromisos	Presentación tardía	Omisión declaración	Condicionalidad	IMPORTE (Euros) PROPUESTO
FRUTALES SECANO	6.069,86	6.069,86	0,00	0,00	0,00	0,00	6.069,86
TOTAL	6.069,86	6.069,86					6.069,86

RESUMEN DE PAGOS

	IMPORTE (Euros)			
	PROPUESTO	FEADER (Eje 2)	MAPA	CAPADR
PROPUESTO	6.069,86	5.159,38	595,45	315,03

RECINTOS PROPUESTOS

REF.	REFERENCIA SIGPAC	CULTIVO	DESCRIPCIÓN CULTIVO	S/R	G.PAGO	PEND. MEDIA (%)	SUP. DEC. ADMISIBLE (ha)	SUP. COMPROM. (ha)	SUP. AJUSTADA COMPR. (1) (ha)	SUP. CONV. SIGPAC (ha)	SUP. CERTIE. (ha)	SUP. CAMPO (ha)	SUP. CAMPO DETER. CULT. DECLARADO (ha)	SUP. DEC. REDUCIDA (ha)	SUP. PROPUESTA (ha)
-1008672	18-057-023-00065-003	104057	ALMENDROS-AVIJOR	S	432	13,70	2,43	2,43	2,43		2,43			2,43	2,43
-1008671	18-057-023-00065-001	104057	ALMENDROS-AVIJOR	S	432	20,30	1,21	1,21	1,21		1,21			1,21	1,21
1700000005143821	18-057-029-00090-002	104020	ALMENDROS-GUARA	S	432	7,50	6,74	6,74	6,74		6,74			6,74	6,74
1700000005143822	18-057-029-00089-001	104057	ALMENDROS-AVIJOR	S	432	6,10	0,51	0,51	0,51		0,51			0,51	0,51
1700000005143823	18-057-029-00063-001	104020	ALMENDROS-GUARA	S	432	4,90	12,21	12,21	12,21		12,21			12,21	12,21
1700000005143824	18-057-028-00008-001	104020	ALMENDROS-GUARA	S	432	5,50	4,97	4,97	4,97		4,97			4,97	4,97

(1) Superficie declarada admisible ajustada con la superficie comprometida.
(2) Factor de penalización valorando el alcance para el tipo de compromiso.

Puede verificar la integridad de una copia de este documento mediante la lectura del código QR adjunto o mediante el acceso a la dirección <https://ws050.juntadeandalucia.es/verificarFirma> indicando el código de VERIFICACIÓN

FIRMADO POR	JUAN JOSE SOLER GARCIA	FECHA	03/07/2024	
	ROCIO GUIJARRO MILLAN			
VERIFICACIÓN	Pk2jm6MP8Q4FQJJZRRTHBNMQA26B8	PÁGINA	220/3256	



APELLIDOS Y NOMBRE / RAZÓN SOCIAL

AZOR AZOR JOSÉ ANTONIO

NIF
****7595*

EXPEDIENTE
1185707

ANUALIDAD DE PAGO

1ª

IMPORTE POR ANUALIDAD

	2023	2024	2025	2026	2027
IMPORTE MÁXIMO SUBVENCIONABLE	6.761,64 €	6.761,64 €	6.761,64 €	6.761,64 €	6.761,64 €
IMPORTE MEDIO DE TRANSFERENCIA (€/ha)	275,42 €	275,42 €	275,42 €	275,42 €	275,42 €

RESUMEN DE UNIDADES

Cód	GRUPO DE PAGO	Sup. Dec. Admisible (ha)	Sup. Comprometida (ha)	Sup. ajustada compromiso (1) (ha)	% sobredec.	Sup. Propuesta (ha)	Importe Declarado	Importe Topado	Importe Propuesto	Importe tras sobredec.
432	FRUTALES SECANO	13,66		13,66	0,00	13,66	2.953,84	2.953,84	2.953,84	2.953,84
433	FRUTALES REGADÍO	10,89		10,89	0,00	10,89	3.807,80	3.807,80	3.807,80	3.807,80
TOTAL		24,55	24,55	24,55		24,55	6.761,64	6.761,64	6.761,64	6.761,64

APLICACIÓN DE REDUCCIONES Y PENALIZACIONES

GRUPO DE PAGO	Importe Calculado	Importe prereduc.	Criterios de subvencionabilidad y compromisos	Presentación tardía	Omisión declaración	Condicionalidad	IMPORTE (Euros)
							PROPUESTO
FRUTALES REGADÍO	3.807,80	3.807,80	0,00	0,00	0,00	0,00	3.807,80
FRUTALES SECANO	2.953,84	2.953,84	0,00	0,00	0,00	0,00	2.953,84
TOTAL	6.761,64	6.761,64					6.761,64

RESUMEN DE PAGOS

PROPUESTO	IMPORTE (Euros)			
	PROPUESTO	FEADER (Eje 2)	MAPA	CAPADR
PROPUESTO	6.761,64	5.747,39	663,32	350,93

RECINTOS PROPUESTOS

REF.	REFERENCIA SIGPAC	CULTIVO	DESCRIPCIÓN CULTIVO	S/R G.PAGO	PEND. MEDIA (%)	SUP. DEC. ADMISIBLE (ha)	SUP. COMPROM. (ha)	SUP. AJUSTADA COMPR.(1) (ha)	SUP. CONV. SIGPAC (ha)	SUP. CERTIF. (ha)	SUP. CAMPO (ha)	SUP. CAMPO DETER. CULT. DECLARADO (ha)	SUP. DEC. REDUCIDA (ha)	SUP. PROPUESTA (ha)
1700000003006378	18-024-036-00020-001	104024	ALMENDROS-MARCONA	S	432	7,30	1,93	1,93	1,93	1,93			1,93	1,93
1700000003006379	18-040-020-00133-003	104020	ALMENDROS-GUARA	S	432	11,90	0,95	0,95	0,95	2,44			0,95	0,95
1700000003006381	18-040-020-00136-002	104087	ALMENDROS-FERRAGMESS	S	432	19,00	2,56	2,56	2,56	8,70			2,56	2,56
1700000003006382	18-040-023-00256-001	104020	ALMENDROS-GUARA	S	432	3,30	3,01	3,01	3,01	3,01			3,01	3,01
1700000003006383	18-040-020-00133-003	104020	ALMENDROS-GUARA	S	432	11,90	1,00	1,00	1,00	2,56			1,00	1,00
1700000003006384	18-040-020-00136-002	104087	ALMENDROS-FERRAGMESS	S	432	19,00	4,21	4,21	4,21	14,32			4,21	4,21
1700000003006377	18-024-026-00001-002	104020	ALMENDROS-GUARA	R	433	13,40	6,27	6,27	6,27	6,27			6,27	6,27
1700000003006380	18-024-026-00001-004	104024	ALMENDROS-MARCONA	R	433	11,20	1,11	1,11	1,11	1,11			1,11	1,11
1700000003006385	18-040-028-00712-001	104024	ALMENDROS-MARCONA	R	433	4,50	3,51	3,51	3,51	3,51			3,51	3,51

(1) Superficie declarada admisible ajustada con la superficie comprometida.
(2) Factor de penalización valorando el alcance para el tipo de compromiso.

Puede verificar la integridad de una copia de este documento mediante la lectura del código QR adjunto o mediante el acceso a la dirección <https://ws050.juntadeandalucia.es/verificarFirma> indicando el código de VERIFICACIÓN

FIRMADO POR	JUAN JOSE SOLER GARCIA	FECHA	03/07/2024	
	ROCIO GUIJARRO MILLAN			
VERIFICACIÓN	Pk2jm6MP8Q4FQJJZRRTHBNMQA26B8	PÁGINA	221/3256	



APELLIDOS Y NOMBRE / RAZÓN SOCIAL **NIF** **EXPEDIENTE** **ANUALIDAD DE PAGO**
 AZOR AZOR ROQUE ****5621* 1168779 1ª

IMPORTE POR ANUALIDAD

	2023	2024	2025	2026	2027
IMPORTE MÁXIMO SUBVENCIONABLE	3.929,08 €	3.929,08 €	3.929,08 €	3.929,08 €	3.929,08 €
IMPORTE MEDIO DE TRANSFERENCIA (€/ha)	216,24 €	216,24 €	216,24 €	216,24 €	216,24 €

RESUMEN DE UNIDADES

Cód	GRUPO DE PAGO	Sup. Dec. Admisible (ha)	Sup. Comprometida (ha)	Sup. ajustada compromiso (1) (ha)	% sobredec.	Sup. Propuesta (ha)	Importe Declarado	Importe Topado	Importe Propuesto	Importe tras sobredec.
432	FRUTALES SECANO	18,17		18,17	0,00	18,17	3.929,08	3.929,08	3.929,08	3.929,08
TOTAL		18,17	18,17	18,17		18,17	3.929,08	3.929,08	3.929,08	3.929,08

APLICACIÓN DE REDUCCIONES Y PENALIZACIONES

GRUPO DE PAGO	Importe Calculado	Importe prerreduc.	Criterios de subvencionabilidad y compromisos	Presentación tardía	Omisión declaración	Condicionabilidad	IMPORTE (Euros) PROPUESTO
FRUTALES SECANO	3.929,08	3.929,08	0,00	0,00	0,00	0,00	3.929,08
TOTAL	3.929,08	3.929,08					3.929,08

RESUMEN DE PAGOS

	IMPORTE (Euros)			
	PROPUESTO	FEADER (Eje 2)	MAPA	CAPADR
PROPUESTO	3.929,08	3.339,72	385,44	203,92

RECINTOS PROPUESTOS

REF.	REFERENCIA SIGPAC	CULTIVO DESCRIPCIÓN CULTIVO	S/R	G.PAGO	PEND. MEDIA (%)	SUP. DEC. ADMISIBLE (ha)	SUP. COMPROM. (ha)	SUP. AJUSTADA COMPROM. (1) (ha)	SUP. CONV. SIGPAC (ha)	SUP. CERTIE. (ha)	SUP. CAMPO (ha)	SUP. CAMPO DETER. CULT. DECLARADO (ha)	SUP. DEC. REDUCIDA (ha)	SUP. PROPUESTA (ha)
-747298	18-057-043-00144-001	104024	S	432	9,20	1,08	1,08	1,08		1,08			1,08	1,08
4166812	18-057-044-00252-001	104024	S	432	13,40	1,03	1,03	1,03		1,03			1,03	1,03
1700000006001938	18-024-010-00248-001	104024	S	432	3,90	0,61	0,61	0,61		0,61			0,61	0,61
1700000006001941	18-057-043-00145-002	104022	S	432	13,70	0,67	0,67	0,67		0,67			0,67	0,67
1700000006001942	18-057-043-00103-001	104020	S	432	11,30	0,46	0,46	0,46		0,46			0,46	0,46
1700000006001943	18-057-043-00109-001	104022	S	432	7,80	1,15	1,15	1,15		1,15			1,15	1,15
1700000006001944	18-040-006-00100-001	104020	S	432	5,60	1,27	1,27	1,27		1,27			1,27	1,27
1700000006001945	18-057-044-00238-001	104022	S	432	5,80	0,86	0,86	0,86		0,86			0,86	0,86
1700000006001946	18-057-044-00251-001	104012	S	432	10,00	2,26	2,26	2,26		2,26			2,26	2,26
1700000006001947	18-057-044-00212-001	104022	S	432	5,50	0,80	0,80	0,80		0,80			0,80	0,80
1700000006001948	18-057-044-00132-001	104020	S	432	3,90	0,27	0,27	0,27		0,27			0,27	0,27
1700000006001949	18-057-043-00189-001	104020	S	432	9,70	1,92	1,92	1,92		1,92			1,92	1,92
1700000006001950	18-057-043-00188-001	104020	S	432	6,00	0,12	0,12	0,12		0,12			0,12	0,12
1700000006001951	18-057-043-00149-001	104022	S	432	10,60	2,45	2,45	2,45		2,45			2,45	2,45
1700000006001952	18-057-043-00137-001	104022	S	432	5,80	0,71	0,71	0,71		0,71			0,71	0,71
1700000006001953	18-057-043-00073-001	104022	S	432	8,00	1,73	1,73	1,73		1,73			1,73	1,73
1700000006001955	18-024-010-00324-001	104024	S	432	3,20	0,78	0,78	0,78		0,78			0,78	0,78

(1) Superficie declarada admisible ajustada con la superficie comprometida.
 (2) Factor de penalización valorando el alcance para el tipo de compromiso.

Puede verificar la integridad de una copia de este documento mediante la lectura del código QR adjunto o mediante el acceso a la dirección https://ws050.juntadeandalucia.es/verificarFirma indicando el código de VERIFICACIÓN					
FIRMADO POR	JUAN JOSE SOLER GARCIA		FECHA		03/07/2024
	ROCIO GUIJARRO MILLAN				
VERIFICACIÓN	Pk2jm6MP8Q4FQJJZRRTHBNMQA26B8		PÁGINA		222/3256



APELLIDOS Y NOMBRE / RAZÓN SOCIAL

AZOR BENITEZ FRUCTUOSO

NIF
****7960*

EXPEDIENTE
1060520

ANUALIDAD DE PAGO
1ª

IMPORTE POR ANUALIDAD

	2023	2024	2025	2026	2027
IMPORTE MÁXIMO SUBVENCIONABLE	1.660,72 €	1.660,72 €	1.660,72 €	1.660,72 €	1.660,72 €
IMPORTE MEDIO DE TRANSFERENCIA (€/ha)	216,24 €	216,24 €	216,24 €	216,24 €	216,24 €

RESUMEN DE UNIDADES

Cód	GRUPO DE PAGO	Sup. Dec. Admisible (ha)	Sup. Comprometida (ha)	Sup. ajustada compromiso (I) (ha)	% sobredec.	Sup. Propuesta (ha)	Importe Declarado	Importe Topado	Importe Propuesto	Importe tras sobredec.
432	FRUTALES SECANO	7,68		7,68	0,00	7,68	1.660,72	1.660,72	1.660,72	1.660,72
TOTAL		7,68	7,68	7,68		7,68	1.660,72	1.660,72	1.660,72	1.660,72

APLICACIÓN DE REDUCCIONES Y PENALIZACIONES

GRUPO DE PAGO	Importe Calculado	Importe prereduc.	Criterios de subvencionabilidad y compromisos	Presentación tardía	Omisión declaración	Condicionalidad	IMPORTE (Euros) PROPUESTO
FRUTALES SECANO	1.660,72	1.660,72	0,00	0,00	0,00	0,00	1.660,72
TOTAL	1.660,72	1.660,72					1.660,72

RESUMEN DE PAGOS

	IMPORTE (Euros)			
	PROPUESTO	FEADER (Eje 2)	MAPA	CAPADR
PROPUESTO	1.660,72	1.411,61	162,92	86,19

RECINTOS PROPUESTOS

REF.	REFERENCIA SIGPAC	CULTIVO DESCRIPCIÓN CULTIVO	S/R	G.PAGO	PEND. MEDIA (%)	SUP. DEC. ADMISIBLE (ha)	SUP. COMPROM. (ha)	SUP. AJUSTADA COMPR.(I) (ha)	SUP. CONV. SIGPAC (ha)	SUP. CERTIE. (ha)	SUP. CAMPO (ha)	SUP. CAMPO DETER. CULT. DECLARADO (ha)	SUP. DEC. REDUCIDA (ha)	SUP. PROPUESTA (ha)
1700000003432325	18-057-026-00027-006	113000 OTROS FRUTALES-SIN VARIEDAD	S	432	4,70	0,09	0,09	0,09		0,09			0,09	0,09
1700000003432334	18-057-026-00032-007	104020 ALMENDROS-GUARA	S	432	16,90	0,41	0,41	0,41		0,41			0,41	0,41
1700000003432343	18-057-025-00014-001	104043 ALMENDROS-VAIRO	S	432	7,50	0,03	0,03	0,03		0,03			0,03	0,03
1700000003432345	18-057-026-00032-008	104043 ALMENDROS-VAIRO	S	432	10,90	0,34	0,34	0,34		0,34			0,34	0,34
1700000003432347	18-057-026-00033-001	104043 ALMENDROS-VAIRO	S	432	11,00	2,82	2,82	2,82		2,82			2,82	2,82
1700000003432349	18-057-026-00027-010	104037 ALMENDROS-SOLETA	S	432	7,10	0,33	0,33	0,33		0,33			0,33	0,33
1700000003432352	18-057-026-00032-001	104043 ALMENDROS-VAIRO	S	432	4,80	0,87	0,87	0,87		0,87			0,87	0,87
1700000003432354	18-057-026-00041-002	104020 ALMENDROS-GUARA	S	432	16,20	0,15	0,15	0,15		0,15			0,15	0,15
1700000003432356	18-057-026-00027-010	104057 ALMENDROS-AVIJOR	S	432	7,10	1,27	1,27	1,27		1,27			1,27	1,27
1700000003432358	18-057-026-00028-001	104057 ALMENDROS-AVIJOR	S	432	7,10	1,37	1,37	1,37		1,37			1,37	1,37

(1) Superficie declarada admisible ajustada con la superficie comprometida.
(2) Factor de penalización valorando el alcance para el tipo de compromiso.

Puede verificar la integridad de una copia de este documento mediante la lectura del código QR adjunto o mediante el acceso a la dirección <https://ws050.juntadeandalucia.es/verificarFirma> indicando el código de VERIFICACIÓN

FIRMADO POR	JUAN JOSE SOLER GARCIA	FECHA	03/07/2024	
	ROCIO GUIJARRO MILLAN			
VERIFICACIÓN	Pk2jm6MP8Q4FQJJZRRTHBNMQA26B8	PÁGINA	223/3256	



APELLIDOS Y NOMBRE / RAZÓN SOCIAL

AZOR BENITEZ PEDRO MARIA

NIF
****8543*

EXPEDIENTE
1070122

ANUALIDAD DE PAGO

1ª

IMPORTE POR ANUALIDAD

	2023	2024	2025	2026	2027
IMPORTE MÁXIMO SUBVENCIONABLE	1.511,52 €	1.511,52 €	1.511,52 €	1.511,52 €	1.511,52 €
IMPORTE MEDIO DE TRANSFERENCIA (€/ha)	216,24 €	216,24 €	216,24 €	216,24 €	216,24 €

RESUMEN DE UNIDADES

Cód	GRUPO DE PAGO	Sup. Dec. Admisible (ha)	Sup. Comprometida (ha)	Sup. ajustada compromiso (1) (ha)	% sobredec.	Sup. Propuesta (ha)	Importe Declarado	Importe Topado	Importe Propuesto	Importe tras sobredec.
432	FRUTALES SECANO	7,06		6,99	0,00	6,99	1.511,52	1.511,52	1.511,52	1.511,52
TOTAL		7,06	6,99	6,99		6,99	1.511,52	1.511,52	1.511,52	1.511,52

APLICACIÓN DE REDUCCIONES Y PENALIZACIONES

GRUPO DE PAGO	Importe Calculado	Importe prerreduc.	Importe subvencionabilidad y compromisos	Presentación tardía	Omisión declaración	Condicionabilidad	IMPORTE (Euros) PROPUESTO
FRUTALES SECANO	1.511,52	1.511,52	0,00	0,00	0,00	0,00	1.511,52
TOTAL	1.511,52	1.511,52					1.511,52

RESUMEN DE PAGOS

	IMPORTE (Euros)			
	PROPUESTO	FEADER (Eje 2)	MAPA	CAPADR
PROPUESTO	1.511,52	1.284,79	148,28	78,45

RECINTOS PROPUESTOS

REF.	REFERENCIA SIGPAC	CULTIVO	DESCRIPCIÓN CULTIVO	S/R	G.PAGO	PEND. MEDIA (%)	SUP. DEC. ADMISIBLE (ha)	SUP. COMPROM. (ha)	SUP. AJUSTADA COMPROM. (1) (ha)	SUP. CONV. SIGPAC (ha)	SUP. CERTIE (ha)	SUP. CAMPO (ha)	SUP. CAMPO DETER. CULT. DECLARADO (ha)	SUP. DEC. REDUCIDA (ha)	SUP. PROPUESTA (ha)
-969240	18-057-026-00089-010	104037	ALMENDROS-SOLETA	S	432	7,20	1,75	1,70	1,70		1,75			1,70	1,70
-969239	18-057-026-00089-002	104037	ALMENDROS-SOLETA	S	432	6,50	0,12	0,12	0,12		0,12			0,12	0,12
-969236	18-057-026-00019-010	104057	ALMENDROS-AVIJOR	S	432	2,80	0,01	0,01	0,01		0,01			0,01	0,01
-53044	18-057-026-00019-006	104057	ALMENDROS-AVIJOR	S	432	2,80	0,06	0,06	0,06		0,06			0,06	0,06
1700000004758881	18-057-026-00019-001	104057	ALMENDROS-AVIJOR	S	432	3,80	0,66	0,66	0,66		0,66			0,66	0,66
1700000004758882	18-057-026-00042-001	104020	ALMENDROS-GUARA	S	432	16,90	0,24	0,24	0,24		0,24			0,24	0,24
1700000004758883	18-057-026-00044-001	104037	ALMENDROS-SOLETA	S	432	8,50	1,62	1,62	1,62		1,62			1,62	1,62
1700000004758884	18-057-026-00020-001	104057	ALMENDROS-AVIJOR	S	432	5,10	0,46	0,46	0,46		0,46			0,46	0,46
1700000004758885	18-057-026-00027-010	104037	ALMENDROS-SOLETA	S	432	7,10	0,09	0,07	0,07		0,07			0,07	0,07
1700000004758886	18-057-026-00031-001	104043	ALMENDROS-VAIRO	S	432	3,60	0,37	0,37	0,37		0,37			0,37	0,37
1700000004758887	18-057-026-00025-002	104057	ALMENDROS-AVIJOR	S	432	4,30	1,68	1,68	1,68		1,68			1,68	1,68

INCIDENCIAS

INCIDENCIA DESCRIPCIÓN

218 La superficie total declarada sobre un mismo recinto en el conjunto de los expedientes, no puede superar la superficie total que el SIGPAC establece para ese recinto.
 Ref:-969240 Recinto:18-057-026-00089-00010 Cultivo:104037 ALMENDROS-SOLETA Secano Suma de superficies declaradas para este recinto por todos los solicitantes (Áreas):180 Superficie SIGPAC medida para este recinto (Áreas):175 Exceso de superficie declarada (Hectáreas):0,05 Suma de superficies declaradas para este recinto por el solicitante (Áreas):175

(1) Superficie declarada admisible ajustada con la superficie comprometida.
 (2) Factor de penalización valorando el alcance para el tipo de compromiso.

Puede verificar la integridad de una copia de este documento mediante la lectura del código QR adjunto o mediante el acceso a la dirección https://ws050.juntadeandalucia.es/verificarFirma indicando el código de VERIFICACIÓN					
FIRMADO POR	JUAN JOSE SOLER GARCIA		FECHA		03/07/2024
	ROCIO GUIJARRO MILLAN				
VERIFICACIÓN	Pk2jm6MP8Q4FQJJZRRTHBNMQA26B8		PÁGINA		224/3256



APELLIDOS Y NOMBRE / RAZÓN SOCIAL

AZOR CARRION JACINTO MIGUEL

NIF
****1090*

EXPEDIENTE
1211218

ANUALIDAD DE PAGO

1ª

IMPORTE POR ANUALIDAD

	2023	2024	2025	2026	2027
IMPORTE MÁXIMO SUBVENCIONABLE	785,30 €	785,30 €	785,30 €	785,30 €	785,30 €
IMPORTE MEDIO DE TRANSFERENCIA (€/ha)	177,67 €	177,67 €	177,67 €	177,67 €	177,67 €

RESUMEN DE UNIDADES

Cód	GRUPO DE PAGO	Sup. Dec. Admisible (ha)	Sup. Comprometida (ha)	Sup. ajustada compromiso (1) (ha)	% sobredec.	Sup. Propuesta (ha)	Importe Declarado	Importe Topado	Importe Propuesto	Importe tras sobredec.
426	HERBÁCEOS	2,62		2,62	0,00	2,62	396,07	396,07	396,07	396,07
432	FRUTALES SECANO	1,80		1,80	0,00	1,80	389,23	389,23	389,23	389,23
TOTAL		4,42	4,42	4,42		4,42	785,30	785,30	785,30	785,30

APLICACIÓN DE REDUCCIONES Y PENALIZACIONES

GRUPO DE PAGO	Importe Calculado	Importe prereduc.	Criterios de subvencionabilidad y compromisos	Presentación tardía	Omisión declaración	Condicionalidad	IMPORTE (Euros)
							PROPUESTO
FRUTALES SECANO	389,23	389,23	0,00	0,00	0,00	0,00	389,23
HERBÁCEOS	396,07	396,07	0,00	0,00	0,00	0,00	396,07
TOTAL	785,30	785,30					785,30

RESUMEN DE PAGOS

PROPUESTO	IMPORTE (Euros)			
	PROPUESTO	FEADER (Eje 2)	MAPA	CAPADR
PROPUESTO	785,30	667,51	77,03	40,76

RECINTOS PROPUESTOS

REF.	REFERENCIA SIGPAC	CULTIVO	DESCRIPCIÓN CULTIVO	S/R	G.PAGO	PEND. MEDIA (%)	SUP. DEC. ADMISIBLE (ha)	SUP. COMPROM. (ha)	SUP. AJUSTADA COMPR.(1) (ha)	SUP. CONV. SIGPAC (ha)	SUP. CERTIF. (ha)	SUP. CAMPO (ha)	SUP. CAMPO DETER. CULT. DECLARADO (ha)	SUP. DEC. REDUCIDA (ha)	SUP. PROPUESTA (ha)
-161044	18-030-001-00112-003	8000	AVENA-SIN VARIEDAD	S	426	4,40	1,27	1,27	1,27		1,27			1,27	1,27
1700000005961651	18-030-001-00270-002	1000	TRIGO BLANDO-SIN VARIEDAD	S	426	4,20	1,35	1,35	1,35		1,35			1,35	1,35
1700000005961638	18-030-002-00077-003	124022	PISTACHO-KERMAN	S	432	5,10	1,80	1,80	1,80		1,80			1,80	1,80

(1) Superficie declarada admisible ajustada con la superficie comprometida.

(2) Factor de penalización valorando el alcance para el tipo de compromiso.

Puede verificar la integridad de una copia de este documento mediante la lectura del código QR adjunto o mediante el acceso a la dirección <https://ws050.juntadeandalucia.es/verificarFirma> indicando el código de VERIFICACIÓN

FIRMADO POR	JUAN JOSE SOLER GARCIA	FECHA	03/07/2024	
	ROCIO GUIJARRO MILLAN			
VERIFICACIÓN	Pk2jm6MP8Q4FQJJZRRTHBNMQA26B8	PÁGINA	225/3256	



<u>APELLIDOS Y NOMBRE / RAZÓN SOCIAL</u>	<u>NIF</u>	<u>EXPEDIENTE</u>	<u>ANUALIDAD DE PAGO</u>
AZOR FERNANDEZ MARIA	****8126*	1151517	

RESUMEN DE PAGOS

	<u>IMPORTE (Euros)</u>			
	<u>PROPUESTO</u>	<u>FEADER (Eje 2)</u>	<u>MAPA</u>	<u>CAPADR</u>
PROPUESTO	0,00	0,00	0,00	0,00

INCIDENCIAS

INCIDENCIA DESCRIPCIÓN

- 100402 Recinto solicitado no forma parte de ningún organismo de control autorizado para la producción ecológica en Andalucía o fecha de inscripción posterior al plazo establecido (Anexo I. Criterios de Subvencionabilidad. Orden 28 de marzo de 2023). Ref:170000006347859 Recinto:18-057-040-00266-00005 Cultivo:104022 ALMENDROS-LARGUETA Secano
- 100424 Solicita recinto que no está comprometido para la operación. Ref:170000006347859 Recinto:18-057-040-00266-00005 Cultivo:104022 ALMENDROS-LARGUETA Secano
- 101008 Expediente sin compromisos vigentes. Operación:6503.2

(1) Superficie declarada admisible ajustada con la superficie comprometida.
 (2) Factor de penalización valorando el alcance para el tipo de compromiso.

Puede verificar la integridad de una copia de este documento mediante la lectura del código QR adjunto o mediante el acceso a la dirección https://ws050.juntadeandalucia.es/verificarFirma indicando el código de VERIFICACIÓN				
FIRMADO POR	JUAN JOSE SOLER GARCIA	FECHA	03/07/2024	
	ROCIO GUIJARRO MILLAN			
VERIFICACIÓN	Pk2jm6MP8Q4FQJJZRRTHBNMQA26B8	PÁGINA	226/3256	



APELLIDOS Y NOMBRE / RAZÓN SOCIAL **NIF** **EXPEDIENTE** **ANUALIDAD DE PAGO**
 AZOR JIMENEZ FELIX ****6117* 1079396 1ª

IMPORTE POR ANUALIDAD

	2023	2024	2025	2026	2027
IMPORTE MÁXIMO SUBVENCIONABLE	817,39 €	817,39 €	817,39 €	817,39 €	817,39 €
IMPORTE MEDIO DE TRANSFERENCIA (€/ha)	216,24 €	216,24 €	216,24 €	216,24 €	216,24 €

RESUMEN DE UNIDADES

Cód	GRUPO DE PAGO	Sup. Dec. Admisible (ha)	Sup. Comprometida (ha)	Sup. ajustada compromiso (1) (ha)	% sobredec.	Sup. Propuesta (ha)	Importe Declarado	Importe Topado	Importe Propuesto	Importe tras sobredec.
432	FRUTALES SECANO	3,78		3,78	0,00	3,78	817,39	817,39	817,39	817,39
TOTAL		3,78	3,78	3,78		3,78	817,39	817,39	817,39	817,39

APLICACIÓN DE REDUCCIONES Y PENALIZACIONES

GRUPO DE PAGO	Importe Calculado	Importe prereduc.	Criterios de subvencionabilidad y compromisos	Presentación tardía	Omisión declaración	Condicionality	IMPORTE (Euros) PROPUESTO
FRUTALES SECANO	817,39	817,39	0,00	0,00	0,00	0,00	817,39
TOTAL	817,39	817,39					817,39

RESUMEN DE PAGOS

	IMPORTE (Euros)			
	PROPUESTO	FEADER (Eje 2)	MAPA	CAPADR
PROPUESTO	817,39	694,78	80,19	42,42

RECINTOS PROPUESTOS

REF.	REFERENCIA SIGPAC	CULTIVO	DESCRIPCIÓN CULTIVO	S/R	G.PAGO	PEND. MEDIA (%)	SUP. DEC. ADMISIBLE (ha)	SUP. COMPROM. (ha)	SUP. AJUSTADA COMPROM. (1) (ha)	SUP. CONV. SIGPAC (ha)	SUP. CERTIE. (ha)	SUP. CAMPO (ha)	SUP. CAMPO DETER. CULT. DECLARADO (ha)	SUP. DEC. REDUCIDA (ha)	SUP. PROPUESTA (ha)
170000005928486	18-057-043-00005-002	104007	ALMENDROS-COMUNA	S	432	11,20	3,78	3,78	3,78		3,78			3,78	3,78

(1) Superficie declarada admisible ajustada con la superficie comprometida.
 (2) Factor de penalización valorando el alcance para el tipo de compromiso.

Puede verificar la integridad de una copia de este documento mediante la lectura del código QR adjunto o mediante el acceso a la dirección <https://ws050.juntadeandalucia.es/verificarFirma> indicando el código de VERIFICACIÓN

FIRMADO POR	JUAN JOSE SOLER GARCIA	FECHA	03/07/2024	
	ROCIO GUIJARRO MILLAN			
VERIFICACIÓN	Pk2jm6MP8Q4FQJJZRRTHBNMQA26B8	PÁGINA	227/3256	



APELLIDOS Y NOMBRE / RAZÓN SOCIAL

AZOR MARIN ANTONIO

NIF
****5485*

EXPEDIENTE
1111031

ANUALIDAD DE PAGO

1ª

IMPORTE POR ANUALIDAD

	2023	2024	2025	2026	2027
IMPORTE MÁXIMO SUBVENCIONABLE	5.870,92 €	5.870,92 €	5.870,92 €	5.870,92 €	5.870,92 €
IMPORTE MEDIO DE TRANSFERENCIA (€/ha)	216,24 €	216,24 €	216,24 €	216,24 €	216,24 €

RESUMEN DE UNIDADES

Cód	GRUPO DE PAGO	Sup. Dec. Admisible (ha)	Sup. Comprometida (ha)	Sup. ajustada compromiso (I) (ha)	% sobredec.	Sup. Propuesta (ha)	Importe Declarado	Importe Topado	Importe Propuesto	Importe tras sobredec.
432	FRUTALES SECANO	27,15		27,15	0,00	27,15	5.870,92	5.870,92	5.870,92	5.870,92
TOTAL		27,15	27,15	27,15		27,15	5.870,92	5.870,92	5.870,92	5.870,92

APLICACIÓN DE REDUCCIONES Y PENALIZACIONES

GRUPO DE PAGO	Importe Calculado	Importe prereduc.	Criterios de subvencionabilidad y compromisos	Presentación tardía	Omisión declaración	Condicionabilidad	IMPORTE (Euros) PROPUESTO
FRUTALES SECANO	5.870,92	5.870,92	0,00	0,00	0,00	0,00	5.870,92
TOTAL	5.870,92	5.870,92					5.870,92

RESUMEN DE PAGOS

	IMPORTE (Euros)			
	PROPUESTO	FEADER (Eje 2)	MAPA	CAPADR
PROPUESTO	5.870,92	4.990,28	575,94	304,70

RECINTOS PROPUESTOS

REF.	REFERENCIA SIGPAC	CULTIVO	DESCRIPCIÓN CULTIVO	S/R	G.PAGO	PEND. MEDIA (%)	SUP. DEC. ADMISIBLE (ha)	SUP. COMPROM. (ha)	SUP. AJUSTADA COMPROM. (I) (ha)	SUP. CONV. SIGPAC (ha)	SUP. CERTIE (ha)	SUP. CAMPO (ha)	SUP. CAMPO DETER. CULT. DECLARADO (ha)	SUP. DEC. REDUCIDA (ha)	SUP. PROPUESTA (ha)
4122893	18-054-009-00295-001	104020	ALMENDROS-GUARA	S	432	4,80	6,36	6,36	6,36		6,36			6,36	6,36
4122899	18-198-001-00084-001	104020	ALMENDROS-GUARA	S	432	3,10	3,05	3,05	3,05		3,05			3,05	3,05
4122900	18-198-001-00123-001	104020	ALMENDROS-GUARA	S	432	4,90	4,40	4,40	4,40		4,40			4,40	4,40
170000002314817	18-054-004-00041-001	104020	ALMENDROS-GUARA	S	432	3,90	2,68	2,68	2,68		2,68			2,68	2,68
170000002314818	18-054-009-00330-003	104020	ALMENDROS-GUARA	S	432	0,90	3,07	3,07	3,07		3,07			3,07	3,07
170000002314819	18-054-009-00285-001	104020	ALMENDROS-GUARA	S	432	14,50	1,19	1,19	1,19		1,19			1,19	1,19
170000002314820	18-054-004-00315-001	104020	ALMENDROS-GUARA	S	432	4,20	5,14	5,14	5,14		5,14			5,14	5,14
170000002314821	18-054-004-00179-001	104020	ALMENDROS-GUARA	S	432	1,80	0,39	0,39	0,39		0,39			0,39	0,39
170000002314822	18-054-004-00180-001	104020	ALMENDROS-GUARA	S	432	2,30	0,35	0,35	0,35		0,35			0,35	0,35
170000002314823	18-054-004-00171-001	104020	ALMENDROS-GUARA	S	432	3,10	0,52	0,52	0,52		0,52			0,52	0,52

(1) Superficie declarada admisible ajustada con la superficie comprometida.
(2) Factor de penalización valorando el alcance para el tipo de compromiso.

Puede verificar la integridad de una copia de este documento mediante la lectura del código QR adjunto o mediante el acceso a la dirección <https://ws050.juntadeandalucia.es/verificarFirma> indicando el código de VERIFICACIÓN

FIRMADO POR	JUAN JOSE SOLER GARCIA	FECHA	03/07/2024	
	ROCIO GUIJARRO MILLAN			
VERIFICACIÓN	Pk2jm6MP8Q4FQJJZRRTHBNMQA26B8	PÁGINA	228/3256	



APELLIDOS Y NOMBRE / RAZÓN SOCIAL

AZOR MARTINEZ ERNESTINA

NIF
****2402*

EXPEDIENTE
1042379

ANUALIDAD DE PAGO
1ª

IMPORTE POR ANUALIDAD

	2023	2024	2025	2026	2027
IMPORTE MÁXIMO SUBVENCIONABLE	9.869,91 €	9.869,91 €	9.869,91 €	9.869,91 €	9.869,91 €
IMPORTE MEDIO DE TRANSFERENCIA (€/ha)	226,95 €	226,95 €	226,95 €	226,95 €	226,95 €

RESUMEN DE UNIDADES

Cód	GRUPO DE PAGO	Sup. Dec. Admisible (ha)	Sup. Comprometida (ha)	Sup. ajustada compromiso (1) (ha)	% sobredec.	Sup. Propuesta (ha)	Importe Declarado	Importe Topado	Importe Propuesto	Importe tras sobredec.
432	FRUTALES SECANO	42,78		40,00	0,00	40,00	8.649,60	8.649,60	8.649,60	8.649,60
433	FRUTALES REGADÍO	3,49		3,49	0,00	3,49	1.220,31	1.220,31	1.220,31	1.220,31
TOTAL		46,27	43,49	43,49		43,49	9.869,91	9.869,91	9.869,91	9.869,91

APLICACIÓN DE REDUCCIONES Y PENALIZACIONES

GRUPO DE PAGO	Importe Calculado	Importe prereduc.	Criterios de subvencionabilidad y compromisos			Omisión declaración	Condicionalidad	IMPORTE (Euros)	
			Presentación tardía	Presentación	Presentación			PROPUESTO	PROPUESTO
FRUTALES REGADÍO	1.220,31	1.220,31	0,00	0,00	0,00	0,00		1.220,31	
FRUTALES SECANO	8.649,60	8.649,60	0,00	0,00	0,00	0,00		8.649,60	
TOTAL	9.869,91	9.869,91						9.869,91	

RESUMEN DE PAGOS

PROPUESTO	IMPORTE (Euros)			
	PROPUESTO	FEADER (Eje 2)	MAPA	CAPADR
PROPUESTO	9.869,91	8.389,42	968,24	512,25

RECINTOS PROPUESTOS

REF.	REFERENCIA SIGPAC	CULTIVO DESCRIPCIÓN CULTIVO	S/R	G.PAGO	PEND. MEDIA (%)	SUP. DEC. ADMISIBLE (ha)	SUP. COMPROM. (ha)	SUP. AJUSTADA COMPR. (1) (ha)	SUP. CONV. SIGPAC (ha)	SUP. CERTIF. (ha)	SUP. CAMPO (ha)	SUP. CAMPO DETER. CULT. DECLARADO (ha)	SUP. DEC. REDUCIDA (ha)	SUP. PROPUESTA (ha)
-1562281	18-040-008-00066-001	104020 ALMENDROS-GUARA	S	432	4,40	6,03	6,02	6,02	6,03	6,03			6,02	6,02
-1562256	18-040-010-00038-001	104020 ALMENDROS-GUARA	S	432	6,70	4,68	4,68	4,68	4,68	4,68			4,68	4,68
-1562248	18-057-043-00263-001	104020 ALMENDROS-GUARA	S	432	8,00	0,13	0,13	0,13	0,13	0,13			0,13	0,13
-37389	18-040-008-00079-002	104020 ALMENDROS-GUARA	S	432	4,60	2,52	2,52	2,52	2,52	2,52			2,52	2,52
1700000005147569	18-024-011-00149-001	104020 ALMENDROS-GUARA	S	432	6,00	2,93	2,93	2,93	2,93	2,93			2,93	2,93
1700000005147570	18-057-043-00053-001	104020 ALMENDROS-GUARA	S	432	8,40	8,49	8,49	8,49	8,49	8,49			8,49	8,49
1700000005147571	18-057-043-00051-002	104020 ALMENDROS-GUARA	S	432	9,60	0,80	0,80	0,80	0,80	0,80			0,80	0,80
1700000005147572	18-040-010-00038-001	104020 ALMENDROS-GUARA	S	432	6,70	0,47	0,47	0,47	0,47	0,47			0,47	0,47
1700000005147573	18-040-006-00108-001	104019 ALMENDROS-GLORIETA	S	432	4,60	3,20	3,20	3,20	3,20	3,20			3,20	3,20
1700000005147575	18-040-008-00066-001	104020 ALMENDROS-GUARA	S	432	4,40	0,49	0,48	0,48	0,48	0,48			0,48	0,48
1700000005147576	18-057-044-00265-001	104020 ALMENDROS-GUARA	S	432	10,10	1,04	1,04	1,04	1,04	1,04			1,04	1,04
1700000005147577	18-057-044-00264-001	104020 ALMENDROS-GUARA	S	432	8,70	0,32	0,32	0,32	0,32	0,32			0,32	0,32
1700000005147578	18-057-044-00045-001	104020 ALMENDROS-GUARA	S	432	5,30	5,85	5,85	5,85	5,85	5,85			5,85	5,85
1700000005147579	18-057-044-00040-001	104020 ALMENDROS-GUARA	S	432	8,10	0,83	0,83	0,83	0,83	0,83			0,83	0,83
1700000005147580	18-057-043-00263-001	104020 ALMENDROS-GUARA	S	432	8,00	5,00	5,00	5,00	5,00	5,00			5,00	5,00
-192604	18-040-006-00108-001	104019 ALMENDROS-GLORIETA	R	433	4,60	3,49	3,49	3,49	3,49	3,49			3,49	3,49

(1) Superficie declarada admisible ajustada con la superficie comprometida.
(2) Factor de penalización valorando el alcance para el tipo de compromiso.

Puede verificar la integridad de una copia de este documento mediante la lectura del código QR adjunto o mediante el acceso a la dirección <https://ws050.juntadeandalucia.es/verificarFirma> indicando el código de VERIFICACIÓN

FIRMADO POR	JUAN JOSE SOLER GARCIA	FECHA	03/07/2024	
	ROCIO GUIJARRO MILLAN			
VERIFICACIÓN	Pk2jm6MP8Q4FQJJZRRTHBNMQA26B8	PÁGINA	229/3256	



INCIDENCIAS

INCIDENCIA DESCRIPCIÓN

- 219 Superficie declarada sobre un mismo recinto, en un mismo expediente, mayor que la superficie total del recinto SIGPAC.
 Ref:-1562281 Recinto:18-040-008-00066-00001 Cultivo:104020 ALMENDROS-GUARA Secano Suma de superficies declaradas para este recinto por el solicitante (Áreas):652 Superficie SIGPAC total para el recinto (Áreas):651 Exceso de superficie declarada (Hectáreas): 0,01
 Ref:1700000005147575 Recinto:18-040-008-00066-00001 Cultivo:104020 ALMENDROS-GUARA Secano Suma de superficies declaradas para este recinto por el solicitante (Áreas):652 Superficie SIGPAC total para el recinto (Áreas):651 Exceso de superficie declarada (Hectáreas):0,01
- 100402 Recinto solicitado no forma parte de ningún organismo de control autorizado para la producción ecológica en Andalucía o fecha de inscripción posterior al plazo establecido (Anexo I. Criterios de Subvencionabilidad. Orden 28 de marzo de 2023).
 Ref:-1096615 Recinto:18-057-044-00262-00004 Cultivo:104020 ALMENDROS-GUARA Secano
 Ref:-737977 Recinto:18-057-044-00265-00002 Cultivo:104020 ALMENDROS-GUARA Secano
- 100424 Solicita recinto que no está comprometido para la operación.
 Ref:-1096615 Recinto:18-057-044-00262-00004 Cultivo:104020 ALMENDROS-GUARA Secano
 Ref:-737977 Recinto:18-057-044-00265-00002 Cultivo:104020 ALMENDROS-GUARA Secano

(1) Superficie declarada admisible ajustada con la superficie comprometida.
 (2) Factor de penalización valorando el alcance para el tipo de compromiso.

Puede verificar la integridad de una copia de este documento mediante la lectura del código QR adjunto o mediante el acceso a la dirección <https://ws050.juntadeandalucia.es/verificarFirma> indicando el código de VERIFICACIÓN

FIRMADO POR	JUAN JOSE SOLER GARCIA	FECHA	03/07/2024	
	ROCIO GUIJARRO MILLAN			
VERIFICACIÓN	Pk2jm6MP8Q4FQJJZRRTHBNMQA26B8	PÁGINA	230/3256	



APELLIDOS Y NOMBRE / RAZÓN SOCIAL

AZOR MARTINEZ FRANCISCO MANUEL

NIF
***4348*

EXPEDIENTE
1152480

ANUALIDAD DE PAGO
1ª

IMPORTE POR ANUALIDAD

	2023	2024	2025	2026	2027
IMPORTE MÁXIMO SUBVENCIONABLE	18.959,92 €	18.959,92 €	18.959,92 €	18.959,92 €	18.959,92 €
IMPORTE MEDIO DE TRANSFERENCIA (€/ha)	300,95 €	300,95 €	300,95 €	300,95 €	300,95 €

RESUMEN DE UNIDADES

Cód	GRUPO DE PAGO	Sup. Dec. Admisible (ha)	Sup. Comprometida (ha)	Sup. ajustada compromiso (1) (ha)	% sobredec.	Sup. Propuesta (ha)	Importe Declarado	Importe Topado	Importe Propuesto	Importe tras sobredec.
432	FRUTALES SECANO	23,00		23,00	0,00	23,00	4.973,52	4.973,52	4.973,52	4.973,52
433	FRUTALES REGADÍO	62,22		40,00	0,00	40,00	13.986,40	13.986,40	13.986,40	13.986,40
TOTAL		85,22	63,00	63,00		63,00	18.959,92	18.959,92	18.959,92	18.959,92

APLICACIÓN DE REDUCCIONES Y PENALIZACIONES

GRUPO DE PAGO	Importe Calculado	Importe prereduc.	Criterios de subvencionabilidad y compromisos	Presentación tardía	Omisión declaración	Condicionalidad	IMPORTE (Euros)
							PROPUESTO
FRUTALES REGADÍO	13.986,40	13.986,40	0,00	0,00	0,00	0,00	13.986,40
FRUTALES SECANO	4.973,52	4.973,52	0,00	0,00	0,00	0,00	4.973,52
TOTAL	18.959,92	18.959,92					18.959,92

RESUMEN DE PAGOS

PROPUESTO	IMPORTE (Euros)			
	PROPUESTO	FEADER (Eje 2)	MAPA	CAPADR
PROPUESTO	18.959,92	16.115,93	1.859,97	984,02

(1) Superficie declarada admisible ajustada con la superficie comprometida.

(2) Factor de penalización valorando el alcance para el tipo de compromiso.

Puede verificar la integridad de una copia de este documento mediante la lectura del código QR adjunto o mediante el acceso a la dirección <https://ws050.juntadeandalucia.es/verificarFirma> indicando el código de VERIFICACIÓN

FIRMADO POR	JUAN JOSE SOLER GARCIA	FECHA	03/07/2024	
	ROCIO GUIJARRO MILLAN			
VERIFICACIÓN	Pk2jm6MP8Q4FQJJZRRTHBNMQA26B8	PÁGINA	231/3256	



RECINTOS PROPUESTOS

REF.	REFERENCIA SIGPAC	CULTIVO DESCRIPCIÓN CULTIVO	S/R	G.PAGO	PEND. MEDIA (%)	SUP. DEC. ADMISIBLE (ha)	SUP. COMPROM. (ha)	SUP. AJUSTADA COMPR.(1) (ha)	SUP. CONV. SIGPAC (ha)	SUP. CERTIF. (ha)	SUP. CAMPO (ha)	SUP. CAMPO DETER. CULT. DECLARADO (ha)	SUP. DEC. REDUCIDA (ha)	SUP. PROPUESTA (ha)
4149326	18-057-051-00070-001	104057	ALMENDROS-AVIJOR	S	432	2,30	0,62	0,62	0,62	0,62			0,62	0,62
4149347	18-057-050-00035-003	104020	ALMENDROS-GUARA	S	432	6,10	1,19	1,19	1,19	1,19			1,19	1,19
1700000006890617	18-057-041-00372-001	104057	ALMENDROS-AVIJOR	S	432	4,00	0,85	0,85	0,85	0,85			0,85	0,85
1700000006890622	18-057-041-00383-001	104057	ALMENDROS-AVIJOR	S	432	3,10	0,67	0,67	0,67	0,67			0,67	0,67
1700000006890639	18-057-029-00019-001	104057	ALMENDROS-AVIJOR	S	432	3,00	4,61	4,61	4,61	4,61			4,61	4,61
1700000006890641	18-057-046-00032-001	104008	ALMENDROS-CONSTANTI	S	432	3,10	1,94	1,94	1,94	1,94			1,94	1,94
1700000006890642	18-057-046-00033-001	104008	ALMENDROS-CONSTANTI	S	432	3,10	5,22	5,22	5,22	5,22			5,22	5,22
1700000006890643	18-057-046-00045-001	104008	ALMENDROS-CONSTANTI	S	432	2,80	1,35	1,35	1,35	1,35			1,35	1,35
1700000006890649	18-057-051-00068-001	104057	ALMENDROS-AVIJOR	S	432	2,80	0,68	0,68	0,68	0,68			0,68	0,68
1700000006890654	18-057-046-00046-001	104008	ALMENDROS-CONSTANTI	S	432	3,10	1,35	1,35	1,35	1,35			1,35	1,35
1700000006890662	18-057-053-00334-002	104057	ALMENDROS-AVIJOR	S	432	3,10	0,82	0,82	0,82	0,82			0,82	0,82
1700000006890663	18-057-053-00335-002	104057	ALMENDROS-AVIJOR	S	432	2,00	0,32	0,32	0,32	0,32			0,32	0,32
1700000006890664	18-057-032-00043-003	104057	ALMENDROS-AVIJOR	S	432	3,70	3,38	3,38	3,38	3,38			3,38	3,38
-1030573	18-057-041-00319-003	104057	ALMENDROS-AVIJOR	R	433	6,50	0,04	0,04	0,04	0,04			0,04	0,04
-1030569	18-057-041-00319-006	104057	ALMENDROS-AVIJOR	R	433	4,10	0,11	0,11	0,11	0,11			0,11	0,11
-1030425	18-057-041-00316-005	104031	ALMENDROS-PENTACEBAS CSIC	R	433	5,10	0,42	0,42	0,42	0,42			0,42	0,42
1700000006890615	18-057-041-00390-001	104057	ALMENDROS-AVIJOR	R	433	2,90	1,66	1,66	1,66	1,66			1,66	1,66
1700000006890621	18-057-041-00369-001	104057	ALMENDROS-AVIJOR	R	433	3,40	2,74	2,74	2,74	2,74			2,74	2,74
1700000006890629	18-057-041-00316-004	104031	ALMENDROS-PENTACEBAS CSIC	R	433	4,90	3,53	3,53	3,53	3,53			3,53	3,53
1700000006890630	18-057-041-00319-001	104057	ALMENDROS-AVIJOR	R	433	3,60	4,97	4,97	4,97	4,97			4,97	4,97
1700000006890640	18-057-049-00025-001	104008	ALMENDROS-CONSTANTI	R	433	4,20	4,28	4,28	4,28	4,28			4,28	4,28
1700000006890644	18-057-050-00027-001	104031	ALMENDROS-PENTACEBAS CSIC	R	433	5,70	4,05	4,05	4,05	4,05			4,05	4,05
1700000006890645	18-057-051-00009-002	104025	ALMENDROS-MARINADA	R	433	4,90	2,99	2,99	2,99	2,99			2,99	2,99
1700000006890646	18-057-051-00035-002	104057	ALMENDROS-AVIJOR	R	433	4,20	2,24	2,24	2,24	2,24			2,24	2,24
1700000006890647	18-057-050-00040-001	104014	ALMENDROS-FERRAGNES	R	433	5,40	5,00	5,00	5,00	5,00			5,00	5,00
1700000006890648	18-057-050-00038-001	104014	ALMENDROS-FERRAGNES	R	433	5,60	1,03	1,03	1,03	1,03			1,03	1,03
1700000006890650	18-057-051-00037-001	104057	ALMENDROS-AVIJOR	R	433	2,60	5,72	5,72	5,72	5,72			5,72	5,72
1700000006890651	18-057-050-00041-001	104014	ALMENDROS-FERRAGNES	R	433	4,00	0,76	0,76	0,76	0,76			0,76	0,76
1700000006890652	18-057-050-00001-001	104014	ALMENDROS-FERRAGNES	R	433	1,90	0,47	0,47	0,47	0,47			0,47	0,47
1700000006890653	18-057-050-00003-010	104014	ALMENDROS-FERRAGNES	R	433	5,10	8,85	8,85	8,85	8,85			8,85	8,85
1700000006890655	18-057-049-00026-003	104014	ALMENDROS-FERRAGNES	R	433	3,70	2,21	2,21	2,21	2,21			2,21	2,21
1700000006890656	18-057-049-00007-001	104014	ALMENDROS-FERRAGNES	R	433	3,40	1,67	1,67	1,67	1,67			1,67	1,67
1700000006890657	18-057-041-00326-001	104057	ALMENDROS-AVIJOR	R	433	4,00	1,42	1,42	1,42	1,42			1,42	1,42
1700000006890658	18-057-041-00325-001	104057	ALMENDROS-AVIJOR	R	433	3,30	1,56	1,56	1,56	1,56			1,56	1,56
1700000006890659	18-057-050-00041-002	104014	ALMENDROS-FERRAGNES	R	433	4,20	0,35	0,35	0,35	0,35			0,35	0,35
1700000006890660	18-057-050-00042-001	104014	ALMENDROS-FERRAGNES	R	433	4,00	3,33	3,33	3,33	3,33			3,33	3,33
1700000006890661	18-057-051-00047-001	104003	ALMENDROS-ANTOÑETA	R	433	3,30	2,82	2,82	2,82	2,82			2,82	2,82

(1) Superficie declarada admisible ajustada con la superficie comprometida.
 (2) Factor de penalización valorando el alcance para el tipo de compromiso.

Puede verificar la integridad de una copia de este documento mediante la lectura del código QR adjunto o mediante el acceso a la dirección https://ws050.juntadeandalucia.es/verificarFirma indicando el código de VERIFICACIÓN					
FIRMADO POR	JUAN JOSE SOLER GARCIA ROCIO GUIJARRO MILLAN		FECHA		03/07/2024
VERIFICACIÓN	Pk2jm6MP8Q4FQJJZRRTHBNMQA26B8		PÁGINA		232/3256



APELLIDOS Y NOMBRE / RAZÓN SOCIAL

AZOR MARTINEZ MARIA JOSE

NIF

***9453*

EXPEDIENTE

1152827

ANUALIDAD DE PAGO

1ª

IMPORTE POR ANUALIDAD

	2023	2024	2025	2026	2027
IMPORTE MÁXIMO SUBVENCIONABLE	9.632,14 €	9.632,14 €	9.632,14 €	9.632,14 €	9.632,14 €
IMPORTE MEDIO DE TRANSFERENCIA (€/ha)	225,00 €	225,00 €	225,00 €	225,00 €	225,00 €

RESUMEN DE UNIDADES

Cód	GRUPO DE PAGO	Sup. Dec. Admisible (ha)	Sup. Comprometida (ha)	Sup. ajustada compromiso (I) (ha)	% sobredec.	Sup. Propuesta (ha)	Importe Declarado	Importe Topado	Importe Propuesto	Importe tras sobredec.
432	FRUTALES SECANO	101,43		40,00	0,00	40,00	8.649,60	8.649,60	8.649,60	8.649,60
433	FRUTALES REGADÍO	2,81		2,81	0,00	2,81	982,54	982,54	982,54	982,54
TOTAL		104,24	42,81	42,81		42,81	9.632,14	9.632,14	9.632,14	9.632,14

APLICACIÓN DE REDUCCIONES Y PENALIZACIONES

GRUPO DE PAGO	Importe Calculado	Importe pre-reduc.	Criterios de subvencionabilidad y compromisos	Presentación tardía	Omisión declaración	Condicionalidad	IMPORTES (Euros) PROPUESTO
FRUTALES REGADÍO	982,54	982,54	0,00	0,00	0,00	0,00	982,54
FRUTALES SECANO	8.649,60	8.649,60	0,00	0,00	0,00	0,00	8.649,60
TOTAL	9.632,14	9.632,14					9.632,14

RESUMEN DE PAGOS

	IMPORTES (Euros)			
	PROPUESTO	FEADER (Eje 2)	MAPA	CAPADR
PROPUESTO	9.632,14	8.187,32	944,92	499,90

RECINTOS PROPUESTOS

REF.	REFERENCIA SIGPAC	CULTIVO DESCRIPCIÓN CULTIVO	S/R	G.PAGO	PEND. MEDIA (%)	SUP. DEC. ADMISIBLE (ha)	SUP. COMPROM. (ha)	SUP. AJUSTADA COMPROM. (I) (ha)	SUP. CONV. SIGPAC (ha)	SUP. CERTIF. (ha)	SUP. CAMPO (ha)	SUP. CAMPO DETER. CULT. DECLARADO (ha)	SUP. DEC. REDUCIDA (ha)	SUP. PROPUESTA (ha)
-740994	18-057-030-00020-013	104057 ALMENDROS-AVIJOR	S	432	5,50	17,43	17,43	17,43		17,43			17,43	17,43
1700000006759911	18-057-032-00048-001	104020 ALMENDROS-GUARA	S	432	3,70	4,34	4,34	4,34		4,34			4,34	4,34
1700000006759912	18-057-033-00044-001	104020 ALMENDROS-GUARA	S	432	3,70	0,58	0,58	0,58		0,58			0,58	0,58
1700000006759913	18-057-032-00046-001	104020 ALMENDROS-GUARA	S	432	3,80	1,89	1,89	1,89		1,89			1,89	1,89
1700000006759914	18-057-032-00040-002	104020 ALMENDROS-GUARA	S	432	3,20	6,46	6,46	6,46		6,46			6,46	6,46
1700000006759915	18-057-030-00020-001	104057 ALMENDROS-AVIJOR	S	432	6,60	24,59	24,59	24,59		24,59			24,59	24,59
1700000006759936	18-057-030-00008-003	104010 ALMENDROS-DESMAYO ROJO	S	432	10,90	0,23	0,23	0,23		0,23			0,23	0,23
1700000006759937	18-057-032-00041-002	104057 ALMENDROS-AVIJOR	S	432	3,80	6,60	6,60	6,60		6,60			6,60	6,60
1700000006759938	18-057-033-00042-001	104057 ALMENDROS-AVIJOR	S	432	2,60	1,53	1,53	1,53		1,53			1,53	1,53
1700000006759939	18-057-031-00077-001	104010 ALMENDROS-DESMAYO ROJO	S	432	10,90	0,37	0,37	0,37		0,37			0,37	0,37
1700000006759940	18-057-031-00078-002	104031 ALMENDROS-PENTACEBAS CSIC	S	432	5,30	21,13	21,13	21,13		21,13			21,13	21,13
1700000006759942	18-057-032-00103-001	104043 ALMENDROS-VAIRO	S	432	10,60	2,26	2,26	2,26		2,26			2,26	2,26
1700000006759946	18-057-030-00008-005	104008 ALMENDROS-CONSTANTI	S	432	5,90	13,45	13,45	13,45		13,45			13,45	13,45
1700000006759947	18-057-030-00008-004	104010 ALMENDROS-DESMAYO ROJO	S	432	7,90	0,57	0,57	0,57		0,57			0,57	0,57
1700000006759941	18-057-051-00084-002	104020 ALMENDROS-GUARA	R	433	2,70	1,28	1,28	1,28		1,28			1,28	1,28
1700000006759943	18-057-051-00084-004	104020 ALMENDROS-GUARA	R	433	2,50	1,53	1,53	1,53		1,53			1,53	1,53

(1) Superficie declarada admisible ajustada con la superficie comprometida.
(2) Factor de penalización valorando el alcance para el tipo de compromiso.

Puede verificar la integridad de una copia de este documento mediante la lectura del código QR adjunto o mediante el acceso a la dirección <https://ws050.juntadeandalucia.es/verificarFirma> indicando el código de VERIFICACIÓN

FIRMADO POR	JUAN JOSE SOLER GARCIA	FECHA	03/07/2024	
	ROCIO GUIJARRO MILLAN			
VERIFICACIÓN	Pk2jm6MP8Q4FQJJZRRTHBNMQA26B8	PÁGINA	233/3256	



APELLIDOS Y NOMBRE / RAZÓN SOCIAL

NIF ****0221* **EXPEDIENTE** 1042281 **ANUALIDAD DE PAGO** 1ª

IMPORTE POR ANUALIDAD

	2023	2024	2025	2026	2027
IMPORTE MÁXIMO SUBVENCIONABLE	8.649,60 €	8.649,60 €	8.649,60 €	8.649,60 €	8.649,60 €
IMPORTE MEDIO DE TRANSFERENCIA (€/ha)	216,24 €	216,24 €	216,24 €	216,24 €	216,24 €

RESUMEN DE UNIDADES

Cód	GRUPO DE PAGO	Sup. Dec. Admisible (ha)	Sup. Comprometida (ha)	Sup. ajustada compromiso (I) (ha)	% sobredec.	Sup. Propuesta (ha)	Importe Declarado	Importe Topado	Importe Propuesto	Importe tras sobredec.
432	FRUTALES SECANO	45,61		40,00	0,00	40,00	8.649,60	8.649,60	8.649,60	8.649,60
TOTAL		45,61	40,00	40,00		40,00	8.649,60	8.649,60	8.649,60	8.649,60

APLICACIÓN DE REDUCCIONES Y PENALIZACIONES

GRUPO DE PAGO	Importe Calculado	Importe prerreduc.	Criterios de subvencionabilidad y compromisos	Presentación tardía	Omisión declaración	Condicionalidad	IMPORTE (Euros) PROPUESTO
FRUTALES SECANO	8.649,60	8.649,60	0,00	0,00	0,00	0,00	8.649,60
TOTAL	8.649,60	8.649,60					8.649,60

RESUMEN DE PAGOS

	IMPORTE (Euros)			
	PROPUESTO	FEADER (Eje 2)	MAPA	CAPADR
PROPUESTO	8.649,60	7.352,16	848,53	448,91

RECINTOS PROPUESTOS

REF.	REFERENCIA SIGPAC	CULTIVO	DESCRIPCIÓN CULTIVO	S/R	G.PAGO	PEND. MEDIA (€)	SUP. DEC. ADMISIBLE (ha)	SUP. COMPROM. (ha)	SUP. AJUSTADA COMPROM. (I) (ha)	SUP. CONV. SIGPAC (ha)	SUP. CERTIE (ha)	SUP. CAMPO (ha)	SUP. CAMPO DETER. CULT. DECLARADO (ha)	SUP. DEC. REDUCIDA (ha)	SUP. PROPUESTA (ha)
-1563273	18-057-044-00008-001	104020	ALMENDROS-GUARA	S	432	8,30	4,88	4,88	4,88		4,88			4,88	4,88
-1563260	18-057-043-00071-001	104020	ALMENDROS-GUARA	S	432	11,70	1,25	1,25	1,25		1,26			1,25	1,25
-1563256	18-057-043-00072-001	104020	ALMENDROS-GUARA	S	432	8,60	3,15	3,15	3,15		3,15			3,15	3,15
-1563234	18-057-043-00333-001	104020	ALMENDROS-GUARA	S	432	8,50	1,70	1,70	1,70		1,70			1,70	1,70
-39673	18-040-008-00066-003	104057	ALMENDROS-AVIJOR	S	432	4,30	5,78	5,78	5,78		5,78			5,78	5,78
1700000004101542	18-057-046-00064-001	104020	ALMENDROS-GUARA	S	432	5,90	0,70	0,70	0,70		0,70			0,70	0,70
1700000004101543	18-057-046-00065-001	104020	ALMENDROS-GUARA	S	432	3,30	4,43	4,43	4,43		4,43			4,43	4,43
1700000004101544	18-057-046-00103-001	104020	ALMENDROS-GUARA	S	432	4,20	4,33	4,33	4,33		4,33			4,33	4,33
1700000004101545	18-057-046-00257-001	104020	ALMENDROS-GUARA	S	432	3,40	1,91	1,91	1,91		1,91			1,91	1,91
1700000004101546	18-057-050-00124-001	104020	ALMENDROS-GUARA	S	432	4,70	0,17	0,17	0,17		0,17			0,17	0,17
1700000005928469	18-024-010-00237-001	104020	ALMENDROS-GUARA	S	432	3,90	2,05	2,05	2,05		2,05			2,05	2,05
1700000005928470	18-057-044-00068-001	104020	ALMENDROS-GUARA	S	432	8,00	0,48	0,48	0,48		0,48			0,48	0,48
1700000005928471	18-057-044-00069-001	104020	ALMENDROS-GUARA	S	432	9,40	0,67	0,67	0,67		0,67			0,67	0,67
1700000005928472	18-057-044-00277-001	104020	ALMENDROS-GUARA	S	432	9,10	1,40	1,40	1,40		1,40			1,40	1,40
1700000005928473	18-057-044-00008-001	104020	ALMENDROS-GUARA	S	432	8,30	0,09	0,09	0,09		0,09			0,09	0,09
1700000005928475	18-024-010-00335-001	104020	ALMENDROS-GUARA	S	432	4,50	1,34	1,34	1,34		1,34			1,34	1,34
1700000005928478	18-057-044-00013-001	104020	ALMENDROS-GUARA	S	432	8,10	3,33	3,33	3,33		3,33			3,33	3,33
1700000005928479	18-057-043-00333-001	104020	ALMENDROS-GUARA	S	432	8,50	0,14	0,14	0,14		0,14			0,14	0,14
1700000005928480	18-040-008-00079-001	104057	ALMENDROS-AVIJOR	S	432	4,90	2,89	2,89	2,89		2,89			2,89	2,89
1700000005928482	18-040-010-00082-001	104020	ALMENDROS-GUARA	S	432	5,80	2,55	2,55	2,55		2,55			2,55	2,55
1700000005928484	18-057-043-00072-001	104020	ALMENDROS-GUARA	S	432	8,60	0,30	0,30	0,30		0,30			0,30	0,30
1700000005928485	18-057-043-00071-001	104020	ALMENDROS-GUARA	S	432	11,70	0,04	0,04	0,04		0,04			0,04	0,04
1700000005928487	18-057-043-00152-001	104020	ALMENDROS-GUARA	S	432	8,30	1,89	1,89	1,89		1,89			1,89	1,89
1700000005928488	18-057-043-00171-001	104020	ALMENDROS-GUARA	S	432	5,60	0,14	0,14	0,14		0,14			0,14	0,14

(1) Superficie declarada admisible ajustada con la superficie comprometida.
(2) Factor de penalización valorando el alcance para el tipo de compromiso.

Puede verificar la integridad de una copia de este documento mediante la lectura del código QR adjunto o mediante el acceso a la dirección <https://ws050.juntadeandalucia.es/verificarFirma> indicando el código de VERIFICACIÓN

FIRMADO POR	JUAN JOSE SOLER GARCIA	FECHA	03/07/2024	
	ROCIO GUIJARRO MILLAN			
VERIFICACIÓN	Pk2jm6MP8Q4FQJJZRRTHBNMQA26B8	PÁGINA	234/3256	



APELLIDOS Y NOMBRE / RAZÓN SOCIAL

AZOR MASEGOSA MARIA DOLORES

NIF
****3868*

EXPEDIENTE
1052790

ANUALIDAD DE PAGO
1ª

IMPORTE POR ANUALIDAD

	2023	2024	2025	2026	2027
IMPORTE MÁXIMO SUBVENCIONABLE	9.065,32 €	9.065,32 €	9.065,32 €	9.065,32 €	9.065,32 €
IMPORTE MEDIO DE TRANSFERENCIA (€/ha)	187,92 €	187,92 €	187,92 €	187,92 €	187,92 €

RESUMEN DE UNIDADES

Cód	GRUPO DE PAGO	Sup. Dec. Admisible (ha)	Sup. Comprometida (ha)	Sup. ajustada compromiso (I) (ha)	% sobredec.	Sup. Propuesta (ha)	Importe Declarado	Importe Topado	Importe Propuesto	Importe tras sobredec.
426	HERBÁCEOS	2,75		2,75	0,00	2,75	415,72	415,72	415,72	415,72
432	FRUTALES SECANO	50,54		40,00	0,00	40,00	8.649,60	8.649,60	8.649,60	8.649,60
434	HERBÁCEOS NO ELEGIBLES	5,49		5,49	0,00	5,49	0,00	0,00	0,00	0,00
TOTAL		58,78	48,24	48,24		48,24	9.065,32	9.065,32	9.065,32	9.065,32

APLICACIÓN DE REDUCCIONES Y PENALIZACIONES

GRUPO DE PAGO	Importe Calculado	Importe prereduc.	Criterios de subvencionabilidad y compromisos	Presentación tardía	Omisión declaración	Condicionalidad	IMPORTE (Euros)
							PROPUESTO
FRUTALES SECANO	8.649,60	8.649,60	0,00	0,00	1,00	0,00	8.563,10
HERBÁCEOS	415,72	415,72	0,00	0,00	1,00	0,00	411,56
HERBÁCEOS NO ELEGIBLES	0,00	0,00	0,00	0,00	1,00	0,00	0,00
TOTAL	9.065,32	9.065,32					8.974,66

RESUMEN DE PAGOS

PROPUESTO	IMPORTE (Euros)			
	PROPUESTO	FEADER (Eje 2)	MAPA	CAPADR
	8.974,66	7.628,47	880,41	465,78

RECINTOS PROPUESTOS

REF.	REFERENCIA SIGPAC	CULTIVO	DESCRIPCIÓN CULTIVO	S/R	G.PAGO	PEND. MEDIA (%)	SUP. DEC. ADMISIBLE (ha)	SUP. COMPROM. (ha)	SUP. AJUSTADA COMPR.(I) (ha)	SUP. CONV. SIGPAC (ha)	SUP. CERTIF. (ha)	SUP. CAMPO (ha)	SUP. CAMPO DETER. CULT. DECLARADO (ha)	SUP. DEC. REDUCIDA (ha)	SUP. PROPUESTA (ha)
-1547053	18-057-060-00016-001	5000	CEBADA-SIN VARIEDAD	S	426	8,30	2,75	2,75	2,75		2,75			2,75	2,75
-37467	18-057-006-00046-003	104020	ALMENDROS-GUARA	S	432	14,00	0,27	0,27	0,27		0,27			0,27	0,27
4098279	18-057-006-00044-004	104020	ALMENDROS-GUARA	S	432	6,70	26,26	26,26	26,26		26,26			26,26	26,26
1700000002587353	18-057-003-00055-001	104020	ALMENDROS-GUARA	S	432	3,80	2,19	2,19	2,19		2,19			2,19	2,19
1700000002587354	18-057-006-00031-003	104020	ALMENDROS-GUARA	S	432	3,70	15,96	15,96	15,96		15,96			15,96	15,96
1700000002587355	18-057-063-00188-001	104020	ALMENDROS-GUARA	S	432	7,30	1,40	1,40	1,40		1,40			1,40	1,40
1700000002587356	18-057-063-00179-001	104020	ALMENDROS-GUARA	S	432	10,10	1,06	1,01	1,01		1,01			1,01	1,01
1700000002587357	18-057-007-00051-001	104020	ALMENDROS-GUARA	S	432	3,90	1,06	1,06	1,06		1,06			1,06	1,06
1700000002587358	18-057-006-00106-004	104020	ALMENDROS-GUARA	S	432	7,10	2,34	2,34	2,34		2,34			2,34	2,34
-1596785	18-057-060-00016-001	20000	BARBECHO TRADICIONAL-SIN VARIEDAD	S	434	8,30	0,99	0,99	0,99		0,99			0,99	0,99
1700000002587352	18-057-060-00016-001	20000	BARBECHO TRADICIONAL-SIN VARIEDAD	S	434	8,30	4,50	4,50	4,50		4,50			4,50	4,50

INCIDENCIAS

INCIDENCIA DESCRIPCIÓN

256 Solicitud con recintos no declarados en campaña actual con una reducción por omisión de superficie superior al 3%
CÓDIGO PARA EL PORCENTAJE DE REDUCCIÓN POR OMISIÓN QUE CORRESPONDE A LA SOLICITUD:1

(1) Superficie declarada admisible ajustada con la superficie comprometida.
(2) Factor de penalización valorando el alcance para el tipo de compromiso.

Puede verificar la integridad de una copia de este documento mediante la lectura del código QR adjunto o mediante el acceso a la dirección <https://ws050.juntadeandalucia.es/verificarFirma> indicando el código de VERIFICACIÓN

FIRMADO POR	JUAN JOSE SOLER GARCIA	FECHA	03/07/2024	
	ROCIO GUIJARRO MILLAN			
VERIFICACIÓN	Pk2jm6MP8Q4FQJJZRRTHBNMQA26B8	PÁGINA	235/3256	



APELLIDOS Y NOMBRE / RAZÓN SOCIAL **NIF** **EXPEDIENTE** **ANUALIDAD DE PAGO**
 AZOR MUÑOZ ISABEL ****4621* 1168842 1ª

IMPORTE POR ANUALIDAD

	2023	2024	2025	2026	2027
IMPORTE MÁXIMO SUBVENCIONABLE	577,36 €	577,36 €	577,36 €	577,36 €	577,36 €
IMPORTE MEDIO DE TRANSFERENCIA (€/ha)	216,24 €	216,24 €	216,24 €	216,24 €	216,24 €

RESUMEN DE UNIDADES

Cód	GRUPO DE PAGO	Sup. Dec. Admisible (ha)	Sup. Comprometida (ha)	Sup. ajustada compromiso (1) (ha)	% sobredec.	Sup. Propuesta (ha)	Importe Declarado	Importe Topado	Importe Propuesto	Importe tras sobredec.
432	FRUTALES SECANO	2,67		2,67	0,00	2,67	577,36	577,36	577,36	577,36
TOTAL		2,67	2,67	2,67		2,67	577,36	577,36	577,36	577,36

APLICACIÓN DE REDUCCIONES Y PENALIZACIONES

GRUPO DE PAGO	Importe Calculado	Importe prereduc.	Criterios de subvencionabilidad y compromisos	Presentación tardía	Omisión declaración	Condicionality	IMPORTE (Euros) PROPUESTO
FRUTALES SECANO	577,36	577,36	0,00	0,00	0,00	0,00	577,36
TOTAL	577,36	577,36					577,36

RESUMEN DE PAGOS

	IMPORTE (Euros)		
	PROPUESTO	FEADER (Eje 2)	MAPA
PROPUESTO	577,36	490,76	56,64
			CAPADR 29,96

RECINTOS PROPUESTOS

REF.	REFERENCIA SIGPAC	CULTIVO	DESCRIPCIÓN CULTIVO	S/R	G.PAGO	PEND. MEDIA (%)	SUP. DEC. ADMISIBLE (ha)	SUP. COMPROM. (ha)	SUP. AJUSTADA COMPROM. (1) (ha)	SUP. CONV. SIGPAC (ha)	SUP. CERTIE. (ha)	SUP. CAMPO (ha)	SUP. CAMPO DETER. CULT. DECLARADO (ha)	SUP. DEC. REDUCIDA (ha)	SUP. PROPUESTA (ha)
170000005525565	18-024-027-00019-001	104057	ALMENDROS-AVIJOR	S	432	5,20	2,67	2,67	2,67		2,67			2,67	2,67

(1) Superficie declarada admisible ajustada con la superficie comprometida.
 (2) Factor de penalización valorando el alcance para el tipo de compromiso.

Puede verificar la integridad de una copia de este documento mediante la lectura del código QR adjunto o mediante el acceso a la dirección <https://ws050.juntadeandalucia.es/verificarFirma> indicando el código de VERIFICACIÓN

FIRMADO POR	JUAN JOSE SOLER GARCIA	FECHA	03/07/2024	
	ROCIO GUIJARRO MILLAN			
VERIFICACIÓN	Pk2jm6MP8Q4FQJJZRRTHBNMQA26B8	PÁGINA	236/3256	



APELLIDOS Y NOMBRE / RAZÓN SOCIAL

AZOR MUÑOZ JOSE ANTONIO

NIF
****4611*

EXPEDIENTE
1168710

ANUALIDAD DE PAGO
1ª

IMPORTE POR ANUALIDAD

	2023	2024	2025	2026	2027
IMPORTE MÁXIMO SUBVENCIONABLE	265,98 €	265,98 €	265,98 €	265,98 €	265,98 €
IMPORTE MEDIO DE TRANSFERENCIA (€/ha)	216,24 €	216,24 €	216,24 €	216,24 €	216,24 €

RESUMEN DE UNIDADES

Cód	GRUPO DE PAGO	Sup. Dec. Admisible (ha)	Sup. Comprometida (ha)	Sup. ajustada compromiso (1) (ha)	% sobredec.	Sup. Propuesta (ha)	Importe Declarado	Importe Topado	Importe Propuesto	Importe tras sobredec.
432	FRUTALES SECANO	1,23		1,23	0,00	1,23	265,98	265,98	265,98	265,98
TOTAL		1,23	1,23	1,23		1,23	265,98	265,98	265,98	265,98

APLICACIÓN DE REDUCCIONES Y PENALIZACIONES

GRUPO DE PAGO	Importe Calculado	Importe prereduc.	Criterios de subvencionabilidad y compromisos	Presentación tardía	Omisión declaración	Condicionality	IMPORTE (Euros) PROPUESTO
FRUTALES SECANO	265,98	265,98	0,00	0,00	0,00	0,00	265,98
TOTAL	265,98	265,98					265,98

RESUMEN DE PAGOS

	IMPORTE (Euros)		
	PROPUESTO	FEADER (Eje 2)	MAPA
PROPUESTO	265,98	226,08	26,09
			CAPADR 13,81

RECINTOS PROPUESTOS

REF.	REFERENCIA SIGPAC	CULTIVO	DESCRIPCIÓN CULTIVO	S/R	G.PAGO	PEND. MEDIA (%)	SUP. DEC. ADMISIBLE (ha)	SUP. COMPROM. (ha)	SUP. AJUSTADA COMPR.(1) (ha)	SUP. CONV. SIGPAC (ha)	SUP. CERTIE. (ha)	SUP. CAMPO (ha)	SUP. CAMPO DETER. CULT. DECLARADO (ha)	SUP. DEC. REDUCIDA (ha)	SUP. PROPUESTA (ha)
-1072483	18-024-027-00004-001	104057	ALMENDROS-AVIJOR	S	432	8,40	1,23	1,23	1,23		1,37			1,23	1,23

(1) Superficie declarada admisible ajustada con la superficie comprometida.
(2) Factor de penalización valorando el alcance para el tipo de compromiso.

Puede verificar la integridad de una copia de este documento mediante la lectura del código QR adjunto o mediante el acceso a la dirección <https://ws050.juntadeandalucia.es/verificarFirma> indicando el código de VERIFICACIÓN

FIRMADO POR	JUAN JOSE SOLER GARCIA	FECHA	03/07/2024	
	ROCIO GUIJARRO MILLAN			
VERIFICACIÓN	Pk2jm6MP8Q4FQJJZRRTHBNMQA26B8	PÁGINA	237/3256	



APELLIDOS Y NOMBRE / RAZÓN SOCIAL

AZOR ORTIZ FRANCISCO MIGUEL

NIF

****7027*

EXPEDIENTE

1210738

ANUALIDAD DE PAGO

1ª

IMPORTE POR ANUALIDAD

	2023	2024	2025	2026	2027
IMPORTE MÁXIMO SUBVENCIONABLE	3.383,30 €	3.383,30 €	3.383,30 €	3.383,30 €	3.383,30 €
IMPORTE MEDIO DE TRANSFERENCIA (€/ha)	221,42 €	221,42 €	221,42 €	221,42 €	221,42 €

RESUMEN DE UNIDADES

Cód	GRUPO DE PAGO	Sup. Dec. Admisible (ha)	Sup. Comprometida (ha)	Sup. ajustada compromiso (1) (ha)	% sobredec.	Sup. Propuesta (ha)	Importe Declarado	Importe Topado	Importe Propuesto	Importe tras sobredec.
429	OLIVAR	2,50		2,50	0,00	2,50	619,75	619,75	619,75	619,75
432	FRUTALES SECANO	12,78		12,78	0,00	12,78	2.763,55	2.763,55	2.763,55	2.763,55
TOTAL		15,28	15,28	15,28		15,28	3.383,30	3.383,30	3.383,30	3.383,30

APLICACIÓN DE REDUCCIONES Y PENALIZACIONES

GRUPO DE PAGO	Importe Calculado	Importe prereduc.	Criterios de subvencionabilidad y compromisos	Presentación tardía	Omisión declaración	Condicionalidad	IMPORTE (Euros) PROPUESTO
FRUTALES SECANO	2.763,55	2.763,55	0,00	0,00	0,00	0,00	2.763,55
OLIVAR	619,75	619,75	0,00	0,00	0,00	0,00	619,75
TOTAL	3.383,30	3.383,30					3.383,30

RESUMEN DE PAGOS

	IMPORTE (Euros)			
	PROPUESTO	FEADER (Eje 2)	MAPA	CAPADR
PROPUESTO	3.383,30	2.875,81	331,90	175,59

RECINTOS PROPUESTOS

REF.	REFERENCIA SIGPAC	CULTIVO	DESCRIPCIÓN CULTIVO	S/R G.PAGO	PEND. MEDIA (%)	SUP. DEC. ADMISIBLE (ha)	SUP. COMPROM. (ha)	SUP. AJUSTADA COMPR.(1) (ha)	SUP. CONV. SIGPAC (ha)	SUP. CERTIF. (ha)	SUP. CAMPO (ha)	SUP. CAMPO DETER. CULT. DECLARADO (ha)	SUP. DEC. REDUCIDA (ha)	SUP. PROPUESTA (ha)
1700000005425979	18-054-001-00121-001	101010	OLIVAR-PICUAL	S	429	2,50	1,33	1,33	1,33	1,33				1,33
1700000005425985	18-054-001-00466-002	101010	OLIVAR-PICUAL	S	429	5,10	1,17	1,17	1,17	1,17				1,17
1700000005425991	18-047-014-00496-001	104090	ALMENDROS-FILIPO CEO	S	432	4,00	5,04	5,04	5,04	5,04				5,04
1700000005425992	18-054-001-00553-001	104090	ALMENDROS-FILIPO CEO	S	432	7,20	1,63	1,63	1,63	1,63				1,63
1700000005425993	18-054-001-00196-001	104090	ALMENDROS-FILIPO CEO	S	432	4,50	1,06	1,06	1,06	1,06				1,06
1700000005425994	18-054-009-00358-001	104020	ALMENDROS-GUARA	S	432	1,40	5,05	5,05	5,05	5,05				5,05

(1) Superficie declarada admisible ajustada con la superficie comprometida.

(2) Factor de penalización valorando el alcance para el tipo de compromiso.

Puede verificar la integridad de una copia de este documento mediante la lectura del código QR adjunto o mediante el acceso a la dirección <https://ws050.juntadeandalucia.es/verificarFirma> indicando el código de VERIFICACIÓN

FIRMADO POR	JUAN JOSE SOLER GARCIA	FECHA	03/07/2024	
	ROCIO GUIJARRO MILLAN			
VERIFICACIÓN	Pk2jm6MP8Q4FQJJZRRTHBNMQA26B8	PÁGINA	238/3256	



APELLIDOS Y NOMBRE / RAZÓN SOCIAL

AZOR ORTIZ PEDRO JAVIER

NIF
****6624*

EXPEDIENTE
1211052

ANUALIDAD DE PAGO
1ª

IMPORTE POR ANUALIDAD

	2023	2024	2025	2026	2027
IMPORTE MÁXIMO SUBVENCIONABLE	2.840,93 €	2.840,93 €	2.840,93 €	2.840,93 €	2.840,93 €
IMPORTE MEDIO DE TRANSFERENCIA (€/ha)	247,90 €	247,90 €	247,90 €	247,90 €	247,90 €

RESUMEN DE UNIDADES

Cód	GRUPO DE PAGO	Sup. Dec. Admisible (ha)	Sup. Comprometida (ha)	Sup. ajustada compromiso (1) (ha)	% sobredec.	Sup. Propuesta (ha)	Importe Declarado	Importe Topado	Importe Propuesto	Importe tras sobredec.
429	OLIVAR	11,46		11,46	0,00	11,46	2.840,93	2.840,93	2.840,93	2.840,93
TOTAL		11,46	11,46	11,46		11,46	2.840,93	2.840,93	2.840,93	2.840,93

APLICACIÓN DE REDUCCIONES Y PENALIZACIONES

GRUPO DE PAGO	Importe Calculado	Importe prereduc.	Criterios de subvencionabilidad y compromisos	Presentación tardía	Omisión declaración	Condicionabilidad	IMPORTE (Euros) PROPUESTO
OLIVAR	2.840,93	2.840,93	0,00	0,00	0,00	0,00	2.840,93
TOTAL	2.840,93	2.840,93					2.840,93

RESUMEN DE PAGOS

	IMPORTE (Euros)			
	PROPUESTO	FEADER (Eje 2)	MAPA	CAPADR
PROPUESTO	2.840,93	2.414,79	278,70	147,44

RECINTOS PROPUESTOS

REF.	REFERENCIA SIGPAC	CULTIVO	DESCRIPCIÓN CULTIVO	S/R	G.PAGO	PEND. MEDIA (%)	SUP. DEC. ADMISIBLE (ha)	SUP. COMPROM. (ha)	SUP. AJUSTADA COMPROM. (1) (ha)	SUP. CONV. SIGPAC (ha)	SUP. CERTIE (ha)	SUP. CAMPO (ha)	SUP. CAMPO DETER. CULT. DECLARADO (ha)	SUP. DEC. REDUCIDA (ha)	SUP. PROPUESTA (ha)
1700000005412035	18-054-001-00053-002	101010	OLIVAR-PICUAL	S	429	4,50	0,10	0,10	0,10		0,10			0,10	0,10
1700000005412036	18-054-001-00054-003	101010	OLIVAR-PICUAL	S	429	6,10	1,55	1,55	1,55		1,55			1,55	1,55
1700000005412037	18-054-001-00251-001	101010	OLIVAR-PICUAL	S	429	2,30	1,16	1,16	1,16		1,16			1,16	1,16
1700000005412038	18-054-001-00153-001	101010	OLIVAR-PICUAL	S	429	3,30	1,17	1,17	1,17		1,17			1,17	1,17
1700000005412039	18-054-001-00162-001	101010	OLIVAR-PICUAL	S	429	3,60	1,28	1,28	1,28		1,28			1,28	1,28
1700000005412040	18-054-001-00123-001	101010	OLIVAR-PICUAL	S	429	2,90	0,84	0,84	0,84		0,84			0,84	0,84
1700000005412041	18-054-002-00295-006	101010	OLIVAR-PICUAL	S	429	3,80	1,14	1,14	1,14		1,14			1,14	1,14
1700000005412042	18-054-001-00475-001	101010	OLIVAR-PICUAL	S	429	5,00	0,90	0,90	0,90		0,90			0,90	0,90
1700000005412043	18-054-001-00328-001	101010	OLIVAR-PICUAL	S	429	4,80	0,79	0,79	0,79		0,79			0,79	0,79
1700000005412044	18-054-001-00122-001	101010	OLIVAR-PICUAL	S	429	2,60	1,00	1,00	1,00		1,00			1,00	1,00
1700000005412066	18-054-001-00468-001	101010	OLIVAR-PICUAL	S	429	5,00	1,53	1,53	1,53		1,53			1,53	1,53

(1) Superficie declarada admisible ajustada con la superficie comprometida.
(2) Factor de penalización valorando el alcance para el tipo de compromiso.

Puede verificar la integridad de una copia de este documento mediante la lectura del código QR adjunto o mediante el acceso a la dirección <https://ws050.juntadeandalucia.es/verificarFirma> indicando el código de VERIFICACIÓN

FIRMADO POR	JUAN JOSE SOLER GARCIA	FECHA	03/07/2024	
	ROCIO GUIJARRO MILLAN			
VERIFICACIÓN	Pk2jm6MP8Q4FQJJZRRTHBNMQA26B8	PÁGINA	239/3256	



APELLIDOS Y NOMBRE / RAZÓN SOCIAL

AZOR SANCHEZ JOSE MANUEL

NIF

***4421*

EXPEDIENTE

1264675

ANUALIDAD DE PAGO

1ª

IMPORTES POR ANUALIDAD

	2023	2024	2025	2026	2027
IMPORTE MÁXIMO SUBVENCIONABLE	1.260,68 €	1.260,68 €	1.260,68 €	1.260,68 €	1.260,68 €
IMPORTE MEDIO DE TRANSFERENCIA (€/ha)	216,24 €	216,24 €	216,24 €	216,24 €	216,24 €

RESUMEN DE UNIDADES

Cód	GRUPO DE PAGO	Sup. Dec. Admisible (ha)	Sup. Comprometida (ha)	Sup. ajustada compromiso (1) (ha)	% sobredec.	Sup. Propuesta (ha)	Importe Declarado	Importe Topado	Importe Propuesto	Importe tras sobredec.
432	FRUTALES SECANO	5,83		5,83	0,00	5,83	1.260,68	1.260,68	1.260,68	1.260,68
TOTAL		5,83	5,83	5,83		5,83	1.260,68	1.260,68	1.260,68	1.260,68

APLICACIÓN DE REDUCCIONES Y PENALIZACIONES

GRUPO DE PAGO	Importe Calculado	Importe prerreduc.	Criterios de subvencionabilidad y compromisos	Presentación tardía	Omisión declaración	Condicionalidad	IMPORTE (Euros) PROPUESTO
FRUTALES SECANO	1.260,68	1.260,68	0,00	0,00	0,00	0,00	1.260,68
TOTAL	1.260,68	1.260,68					1.260,68

RESUMEN DE PAGOS

	IMPORTE (Euros)			
	PROPUESTO	FEADER (Eje 2)	MAPA	CAPADR
PROPUESTO	1.260,68	1.071,58	123,67	65,43

RECINTOS PROPUESTOS

REF.	REFERENCIA SIGPAC	CULTIVO	DESCRIPCIÓN CULTIVO	S/R	G.PAGO	PEND. MEDIA (%)	SUP. DEC. ADMISIBLE (ha)	SUP. COMPROM. (ha)	SUP. AJUSTADA COMPROM. (1) (ha)	SUP. CONV. SIGPAC (ha)	SUP. CERTIE (ha)	SUP. CAMPO (ha)	SUP. CAMPO DETER. CULT. DECLARADO (ha)	SUP. DEC. REDUCIDA (ha)	SUP. PROPUESTA (ha)
-1564697	18-040-020-00137-006	104057	ALMENDROS-AVIJOR	S	432	13,20	4,45	4,45	4,45		4,45			4,45	4,45
1700000005524579	18-024-052-00002-005	104057	ALMENDROS-AVIJOR	S	432	25,30	0,05	0,05	0,05		0,05			0,05	0,05
1700000005524580	18-024-052-00002-004	104057	ALMENDROS-AVIJOR	S	432	25,80	1,33	1,33	1,33		1,33			1,33	1,33

INCIDENCIAS

INCIDENCIA DESCRIPCIÓN

100421 Recinto declarado por error para una operación de la 6503, que se ha corregido de oficio marcando la operación correcta, de acuerdo con la fecha de inscripción del recinto en la producción ecológica.
 Ref:1700000005524579 Recinto:18-024-052-00002-00005 Cultivo:104057 ALMENDROS-AVIJOR Secano

(1) Superficie declarada admisible ajustada con la superficie comprometida.
 (2) Factor de penalización valorando el alcance para el tipo de compromiso.

Puede verificar la integridad de una copia de este documento mediante la lectura del código QR adjunto o mediante el acceso a la dirección https://ws050.juntadeandalucia.es/verificarFirma indicando el código de VERIFICACIÓN				
FIRMADO POR	JUAN JOSE SOLER GARCIA	FECHA	03/07/2024	
	ROCIO GUIJARRO MILLAN			
VERIFICACIÓN	Pk2jm6MP8Q4FQJJZRRTHBNMQA26B8	PÁGINA	240/3256	



APELLIDOS Y NOMBRE / RAZÓN SOCIAL
AZOR SANCHEZ MARIA ENCARNACION

NIF
****3228*

EXPEDIENTE
1253953

ANUALIDAD DE PAGO
1ª

IMPORTE POR ANUALIDAD

	2023	2024	2025	2026	2027
IMPORTE MÁXIMO SUBVENCIONABLE	10.970,32 €	10.970,32 €	10.970,32 €	10.970,32 €	10.970,32 €
IMPORTE MEDIO DE TRANSFERENCIA (€/ha)	183,36 €	183,36 €	183,36 €	183,36 €	183,36 €

RESUMEN DE UNIDADES

Cód	GRUPO DE PAGO	Sup. Dec. Admisible (ha)	Sup. Comprometida (ha)	Sup. ajustada compromiso (1) (ha)	% sobredec.	Sup. Propuesta (ha)	Importe Declarado	Importe Topado	Importe Propuesto	Importe tras sobredec.
426	HERBÁCEOS	16,90		16,90	0,00	16,90	2.554,77	2.554,77	2.554,77	2.554,77
429	OLIVAR	4,15		4,15	0,00	4,15	1.028,79	1.028,79	1.028,79	1.028,79
432	FRUTALES SECANO	34,16		34,16	0,00	34,16	7.386,76	7.386,76	7.386,76	7.386,76
434	HERBÁCEOS NO ELEGIBLES	7,84		4,62	0,00	4,62	0,00	0,00	0,00	0,00
TOTAL		63,05	59,83	59,83		59,83	10.970,32	10.970,32	10.970,32	10.970,32

APLICACIÓN DE REDUCCIONES Y PENALIZACIONES

GRUPO DE PAGO	Importe Calculado	Importe prereduc.	Criterios de subvencionabilidad y compromisos	Presentación tardía	Omisión declaración	Condicionalidad	IMPORTE (Euros) PROPUESTO
FRUTALES SECANO	7.386,76	7.386,76	0,00	0,00	0,00	0,00	7.386,76
HERBÁCEOS	2.554,77	2.554,77	0,00	0,00	0,00	0,00	2.554,77
HERBÁCEOS NO ELEGIBLES	0,00	0,00	0,00	0,00	0,00	0,00	0,00
OLIVAR	1.028,79	1.028,79	0,00	0,00	0,00	0,00	1.028,79
TOTAL	10.970,32	10.970,32					10.970,32

RESUMEN DE PAGOS

	IMPORTE (Euros)			
	PROPUESTO	FEADER (Eje 2)	MAPA	CAPADR
PROPUESTO	10.970,32	9.324,77	1.076,18	569,37

(1) Superficie declarada admisible ajustada con la superficie comprometida.
(2) Factor de penalización valorando el alcance para el tipo de compromiso.

Puede verificar la integridad de una copia de este documento mediante la lectura del código QR adjunto o mediante el acceso a la dirección <https://ws050.juntadeandalucia.es/verificarFirma> indicando el código de VERIFICACIÓN

FIRMADO POR	JUAN JOSE SOLER GARCIA	FECHA	03/07/2024	
	ROCIO GUIJARRO MILLAN			
VERIFICACIÓN	Pk2jm6MP8Q4FQJJZRRTHBNMQA26B8	PÁGINA	241/3256	



RECINTOS PROPUESTOS

REF.	REFERENCIA SIGPAC	CULTIVO	DESCRIPCIÓN CULTIVO	S/R	G.PAGO	PEND. MEDIA (%)	SUP. DEC. ADMISIBLE (ha)	SUP. COMPROM. (ha)	SUP. AJUSTADA COMPR.(1) (ha)	SUP. CONV. SIGPAC (ha)	SUP. CERTIF. (ha)	SUP. CAMPO (ha)	SUP. CAMPO DETERCUL. DECLARADO (ha)	SUP. DEC. REDUCIDA (ha)	SUP. PROPUESTA (ha)
-801508	18-057-018-00010-016	5000	CEBADA-SIN VARIEDAD	S	426	11,60	4,53	4,53	4,53		4,53			4,53	4,53
5083791	18-057-018-00006-025	5000	CEBADA-SIN VARIEDAD	S	426	10,90	2,81	2,81	2,81		2,81			2,81	2,81
5083796	18-057-018-00006-009	53000	YEROS-SIN VARIEDAD	S	426	9,10	2,84	2,84	2,84		2,84			2,84	2,84
5083802	18-057-018-00006-008	5000	CEBADA-SIN VARIEDAD	S	426	14,50	1,59	1,59	1,59		1,59			1,59	1,59
5083809	18-057-018-00006-005	5000	CEBADA-SIN VARIEDAD	S	426	9,90	1,87	1,87	1,87		1,87			1,87	1,87
5806465	18-057-018-00010-016	5000	CEBADA-SIN VARIEDAD	S	426	11,60	3,26	3,26	3,26		3,26			3,26	3,26
1700000005598254	04-070-021-00215-020	101194	OLIVAR-LECHIN DE GRANADA	S	429	4,50	0,02	0,02	0,02		0,02			0,02	0,02
1700000005598255	04-070-021-00215-019	101194	OLIVAR-LECHIN DE GRANADA	S	429	4,60	1,07	1,07	1,07		1,07			1,07	1,07
1700000005598257	04-070-021-00012-048	101194	OLIVAR-LECHIN DE GRANADA	S	429	4,80	0,03	0,03	0,03		0,03			0,03	0,03
1700000005598258	04-070-021-00012-050	101194	OLIVAR-LECHIN DE GRANADA	S	429	4,60	0,04	0,04	0,04		0,04			0,04	0,04
1700000005598259	04-070-021-00012-055	101194	OLIVAR-LECHIN DE GRANADA	S	429	10,00	0,02	0,02	0,02		0,02			0,02	0,02
1700000005598260	04-070-021-00012-056	101194	OLIVAR-LECHIN DE GRANADA	S	429	2,70	0,02	0,02	0,02		0,02			0,02	0,02
1700000005598261	04-070-021-00012-015	101194	OLIVAR-LECHIN DE GRANADA	S	429	4,70	2,31	2,31	2,31		2,31			2,31	2,31
1700000005598262	04-070-021-00012-020	101194	OLIVAR-LECHIN DE GRANADA	S	429	4,20	0,04	0,04	0,04		0,04			0,04	0,04
1700000005598263	04-070-021-00012-033	101194	OLIVAR-LECHIN DE GRANADA	S	429	6,70	0,03	0,03	0,03		0,03			0,03	0,03
1700000005598264	04-070-021-00012-037	101194	OLIVAR-LECHIN DE GRANADA	S	429	4,90	0,02	0,02	0,02		0,02			0,02	0,02
1700000005598265	04-070-021-00215-015	101194	OLIVAR-LECHIN DE GRANADA	S	429	14,50	0,03	0,03	0,03		0,03			0,03	0,03
1700000005598266	04-070-021-00012-011	101194	OLIVAR-LECHIN DE GRANADA	S	429	5,00	0,04	0,04	0,04		0,04			0,04	0,04
1700000005598268	04-070-021-00012-006	101194	OLIVAR-LECHIN DE GRANADA	S	429	8,50	0,22	0,22	0,22		0,22			0,22	0,22
1700000005598269	04-070-021-00012-004	101194	OLIVAR-LECHIN DE GRANADA	S	429	3,60	0,05	0,05	0,05		0,05			0,05	0,05
1700000005598271	04-070-022-00321-014	101194	OLIVAR-LECHIN DE GRANADA	S	429	12,20	0,02	0,02	0,02		0,02			0,02	0,02
1700000005598274	04-070-021-00215-016	101194	OLIVAR-LECHIN DE GRANADA	S	429	8,40	0,07	0,07	0,07		0,07			0,07	0,07
1700000005598275	04-070-021-00215-017	101194	OLIVAR-LECHIN DE GRANADA	S	429	6,30	0,07	0,07	0,07		0,07			0,07	0,07
1700000005598279	04-070-021-00215-012	101194	OLIVAR-LECHIN DE GRANADA	S	429	6,70	0,05	0,05	0,05		0,05			0,05	0,05
4609388	04-085-001-00047-005	104057	ALMENDROS-AVIJOR	S	432	3,60	0,14	0,14	0,14		0,14			0,14	0,14
4609407	04-085-001-00047-001	104057	ALMENDROS-AVIJOR	S	432	2,40	0,35	0,35	0,35		0,35			0,35	0,35
4609439	04-085-001-00049-001	104057	ALMENDROS-AVIJOR	S	432	3,00	0,22	0,22	0,22		0,22			0,22	0,22
4609457	04-085-001-00051-004	104057	ALMENDROS-AVIJOR	S	432	2,60	8,27	8,27	8,27		8,27			8,27	8,27
4609517	04-085-001-00053-001	104057	ALMENDROS-CONSTANTI	S	432	4,70	4,11	4,11	4,11		4,11			4,11	4,11
5083786	04-070-021-00215-006	104023	ALMENDROS-LAURANNE	S	432	5,70	2,27	2,27	2,27		2,27			2,27	2,27
5083787	04-070-022-00321-005	104020	ALMENDROS-GUARA	S	432	5,70	0,17	0,17	0,17		0,17			0,17	0,17
5806393	04-070-021-00215-001	104020	ALMENDROS-GUARA	S	432	5,10	1,08	1,08	1,08		1,08			1,08	1,08
5806394	04-070-021-00215-001	104023	ALMENDROS-LAURANNE	S	432	5,10	0,04	0,04	0,04		0,04			0,04	0,04
5806405	04-070-021-00215-006	104020	ALMENDROS-GUARA	S	432	5,70	1,25	1,25	1,25		1,25			1,25	1,25
5806434	04-070-022-00321-005	104023	ALMENDROS-LAURANNE	S	432	5,70	0,24	0,24	0,24		0,24			0,24	0,24
1700000005598270	04-070-022-00353-010	104020	ALMENDROS-GUARA	S	432	3,40	0,12	0,12	0,12		0,12			0,12	0,12
1700000005598276	04-070-021-00215-018	104023	ALMENDROS-LAURANNE	S	432	7,70	0,10	0,10	0,10		0,10			0,10	0,10
1700000005598277	04-070-022-00353-008	104020	ALMENDROS-GUARA	S	432	4,10	0,02	0,02	0,02		0,02			0,02	0,02
1700000005598278	04-070-021-00215-010	104023	ALMENDROS-LAURANNE	S	432	6,30	0,02	0,02	0,02		0,02			0,02	0,02
1700000005598280	04-070-021-00215-013	104020	ALMENDROS-GUARA	S	432	11,20	0,03	0,03	0,03		0,03			0,03	0,03
1700000005598281	04-070-021-00008-001	104020	ALMENDROS-GUARA	S	432	7,50	0,04	0,04	0,04		0,04			0,04	0,04
1700000005598282	04-070-021-00215-026	104020	ALMENDROS-GUARA	S	432	4,90	0,23	0,23	0,23		0,23			0,23	0,23
1700000005598285	04-070-022-00318-002	104020	ALMENDROS-GUARA	S	432	8,50	0,09	0,09	0,09		0,09			0,09	0,09
1700000005598286	04-070-022-00319-006	104020	ALMENDROS-GUARA	S	432	5,30	0,14	0,14	0,14		0,14			0,14	0,14
1700000005598287	04-070-022-00353-005	104020	ALMENDROS-GUARA	S	432	3,80	1,21	1,21	1,21		1,21			1,21	1,21
1700000005598288	04-070-021-00012-007	104020	ALMENDROS-GUARA	S	432	5,90	0,54	0,54	0,54		0,54			0,54	0,54
1700000005598289	04-070-021-00012-010	104020	ALMENDROS-GUARA	S	432	3,30	0,15	0,15	0,15		0,15			0,15	0,15
1700000005598290	04-070-021-00012-013	104020	ALMENDROS-GUARA	S	432	4,90	10,31	10,31	10,31		10,31			10,31	10,31
1700000005598291	04-070-021-00012-003	104020	ALMENDROS-GUARA	S	432	7,30	0,06	0,06	0,06		0,06			0,06	0,06
1700000005598292	04-070-022-00321-015	104020	ALMENDROS-GUARA	S	432	4,10	0,35	0,35	0,35		0,35			0,35	0,35
1700000005598293	04-070-022-00333-002	104020	ALMENDROS-GUARA	S	432	5,30	0,21	0,21	0,21		0,21			0,21	0,21
1700000005598294	04-070-021-00215-001	104020	ALMENDROS-GUARA	S	432	5,10	0,89	0,89	0,89		0,89			0,89	0,89
1700000005598297	04-070-021-00215-001	104020	ALMENDROS-GUARA	S	432	5,10	0,39	0,39	0,39		0,39			0,39	0,39
1700000005598299	04-070-021-00323-004	104020	ALMENDROS-GUARA	S	432	4,90	1,12	1,12	1,12		1,12			1,12	1,12
-996180	18-057-018-00013-010	20000	BARBECHO TRADICIONAL-SIN VARIEDAD	S	434	21,90	0,02	0,02	0,02		0,02			0,02	0,02
5083858	18-057-018-00010-015	20000	BARBECHO TRADICIONAL-SIN VARIEDAD	S	434	7,50	0,55	0,55	0,55		0,55			0,55	0,55
5085200	18-057-018-00010-014	20000	BARBECHO TRADICIONAL-SIN VARIEDAD	S	434	6,70	0,03	0,03	0,03		0,03			0,03	0,03
5806461	18-057-018-00009-006	20000	BARBECHO TRADICIONAL-SIN VARIEDAD	S	434	10,50	7,24	4,02	4,02		13,03			4,02	4,02

INCIDENCIAS

INCIDENCIA DESCRIPCIÓN

- 219 Superficie declarada sobre un mismo recinto, en un mismo expediente, mayor que la superficie total del recinto SIGPAC.
 Ref:1700000005598267 Recinto:04-070-021-00012-00009 Cultivo:101194 OLIVAR-LECHIN DE GRANADA Secano Suma de superficies declaradas para este recinto por el solicitante (Áreas):35 Superficie SIGPAC total para el recinto (Áreas):3 Exceso de superficie declarada (Hectáreas):0,03
 Ref:5806381 Recinto:04-070-021-00012-00009 Cultivo:104020 ALMENDROS-GUARA Secano Suma de superficies declaradas para este recinto por el solicitante (Áreas):35 Superficie SIGPAC total para el recinto (Áreas):3 Exceso de superficie declarada (Hectáreas):0,29
 Ref:5806461 Recinto:18-057-018-00009-00006 Cultivo:20000 BARBECHO TRADICIONAL-SIN VARIEDAD Secano Suma de superficies declaradas para este recinto por el solicitante (Áreas):1303 Superficie SIGPAC total para el recinto (Áreas):724 Exceso de

(1) Superficie declarada admisible ajustada con la superficie comprometida.
 (2) Factor de penalización valorando el alcance para el tipo de compromiso.

Puede verificar la integridad de una copia de este documento mediante la lectura del código QR adjunto o mediante el acceso a la dirección https://ws050.juntadeandalucia.es/verificarFirma indicando el código de VERIFICACIÓN					
FIRMADO POR	JUAN JOSE SOLER GARCIA		FECHA		03/07/2024
	ROCIO GUIJARRO MILLAN				
VERIFICACIÓN	Pk2jm6MP8Q4FQJJZRRTHBNMQA26B8		PÁGINA	242/3256	



INCIDENCIAS

INCIDENCIA DESCRIPCIÓN

- superficie declarada (Hectáreas):3,22
- 242 Recinto pendiente de acreditación de titularidad.
Ref:170000005598300 Recinto:04-070-021-00226-00003 Cultivo:104020 ALMENDROS-GUARA Regadio
- 100400 Recinto con cultivo, variedad, régimen de explotación o uso Siggac no compatible con la operación solicitada (Anexo IV.I Cultivos y variedades elegibles para las Intervenciones. Orden de 28 de marzo de 2023).
Ref:5806381 Recinto:04-070-021-00012-00009 Cultivo:104020 ALMENDROS-GUARA Secano Uso:OV
- 100421 Recinto declarado por error para una operación de la 6503, que se ha corregido de oficio marcando la operación correcta, de acuerdo con la fecha de inscripción del recinto en la producción ecológica.
Ref:5083809 Recinto:18-057-018-00006-00005 Cultivo:5000 CEBADA-SIN VARIEDAD Secano
Ref:5083802 Recinto:18-057-018-00006-00008 Cultivo:5000 CEBADA-SIN VARIEDAD Secano
Ref:5083796 Recinto:18-057-018-00006-00009 Cultivo:53000 YEROS-SIN VARIEDAD Secano
Ref:5083791 Recinto:18-057-018-00006-00025 Cultivo:5000 CEBADA-SIN VARIEDAD Secano
Ref:5806461 Recinto:18-057-018-00009-00006 Cultivo:20000 BARBECHO TRADICIONAL-SIN VARIEDAD Secano
Ref:5085200 Recinto:18-057-018-00010-00014 Cultivo:20000 BARBECHO TRADICIONAL-SIN VARIEDAD Secano
Ref:5083858 Recinto:18-057-018-00010-00015 Cultivo:20000 BARBECHO TRADICIONAL-SIN VARIEDAD Secano
Ref:5806465 Recinto:18-057-018-00010-00016 Cultivo:5000 CEBADA-SIN VARIEDAD Secano
Ref:-801508 Recinto:18-057-018-00010-00016 Cultivo:5000 CEBADA-SIN VARIEDAD Secano
Ref:-996180 Recinto:18-057-018-00013-00010 Cultivo:20000 BARBECHO TRADICIONAL-SIN VARIEDAD Secano
- 100424 Solicita recinto que no está comprometido para la operación.
Ref:170000005598267 Recinto:04-070-021-00012-00009 Cultivo:101194 OLIVAR-LECHIN DE GRANADA Secano
Ref:5806381 Recinto:04-070-021-00012-00009 Cultivo:104020 ALMENDROS-GUARA Secano
Ref:170000005598300 Recinto:04-070-021-00226-00003 Cultivo:104020 ALMENDROS-GUARA Regadio
Ref:170000005598301 Recinto:04-070-021-00227-00002 Cultivo:104020 ALMENDROS-GUARA Regadio

(1) Superficie declarada admisible ajustada con la superficie comprometida.
(2) Factor de penalización valorando el alcance para el tipo de compromiso.

Puede verificar la integridad de una copia de este documento mediante la lectura del código QR adjunto o mediante el acceso a la dirección <https://ws050.juntadeandalucia.es/verificarFirma> indicando el código de VERIFICACIÓN

FIRMADO POR	JUAN JOSE SOLER GARCIA	FECHA	03/07/2024	
	ROCIO GUIJARRO MILLAN			
VERIFICACIÓN	Pk2jm6MP8Q4FQJJZRRTHBNMQA26B8	PÁGINA	243/3256	



APELLIDOS Y NOMBRE / RAZÓN SOCIAL

BAIDES TUNEZ ISABEL

NIF
***2733*

EXPEDIENTE
1039179

ANUALIDAD DE PAGO

1ª

IMPORTE POR ANUALIDAD

	2023	2024	2025	2026	2027
IMPORTE MÁXIMO SUBVENCIONABLE	1.020,65 €	1.020,65 €	1.020,65 €	1.020,65 €	1.020,65 €
IMPORTE MEDIO DE TRANSFERENCIA (€/ha)	216,24 €	216,24 €	216,24 €	216,24 €	216,24 €

RESUMEN DE UNIDADES

Cód	GRUPO DE PAGO	Sup. Dec. Admisible (ha)	Sup. Comprometida (ha)	Sup. ajustada compromiso (I) (ha)	% sobredec.	Sup. Propuesta (ha)	Importe Declarado	Importe Topado	Importe Propuesto	Importe tras sobredec.
432	FRUTALES SECANO	4,72		4,72	0,00	4,72	1.020,65	1.020,65	1.020,65	1.020,65
TOTAL		4,72	4,72	4,72		4,72	1.020,65	1.020,65	1.020,65	1.020,65

APLICACIÓN DE REDUCCIONES Y PENALIZACIONES

GRUPO DE PAGO	Importe Calculado	Importe prereduc.	Criterios de subvencionabilidad y compromisos	Presentación tardía	Omisión declaración	Condicionalidad	IMPORTE (Euros) PROPUESTO
FRUTALES SECANO	1.020,65	1.020,65	0,00	0,00	0,00	0,00	1.020,65
TOTAL	1.020,65	1.020,65					1.020,65

RESUMEN DE PAGOS

	IMPORTE (Euros)			
	PROPUESTO	FEADER (Eje 2)	MAPA	CAPADR
PROPUESTO	1.020,65	867,55	100,13	52,97

RECINTOS PROPUESTOS

REF.	REFERENCIA SIGPAC	CULTIVO DESCRIPCIÓN CULTIVO	S/R	G.PAGO	PEND. MEDIA (%)	SUP. DEC. ADMISIBLE (ha)	SUP. COMPROM. (ha)	SUP. AJUSTADA COMPR.(I) (ha)	SUP. CONV. SIGPAC (ha)	SUP. CERTIE. (ha)	SUP. CAMPO (ha)	SUP. CAMPO DETER. CULT. DECLARADO (ha)	SUP. DEC. REDUCIDA (ha)	SUP. PROPUESTA (ha)
1700000005384818	18-057-011-00047-001	104020 ALMENDROS-GUARA	S	432	4,70	0,48	0,48	0,48		0,48			0,48	0,48
1700000005384820	18-057-012-00097-005	104020 ALMENDROS-GUARA	S	432	4,60	1,85	1,85	1,85		1,86			1,85	1,85
1700000005384821	18-057-012-00098-001	104020 ALMENDROS-GUARA	S	432	5,10	1,29	1,29	1,29		1,29			1,29	1,29
1700000005384822	18-057-011-00048-001	104020 ALMENDROS-GUARA	S	432	4,80	1,02	1,02	1,02		1,02			1,02	1,02
1700000005384823	18-057-012-00088-001	104020 ALMENDROS-GUARA	S	432	4,90	0,08	0,08	0,08		0,08			0,08	0,08

(1) Superficie declarada admisible ajustada con la superficie comprometida.

(2) Factor de penalización valorando el alcance para el tipo de compromiso.

Puede verificar la integridad de una copia de este documento mediante la lectura del código QR adjunto o mediante el acceso a la dirección <https://ws050.juntadeandalucia.es/verificarFirma> indicando el código de VERIFICACIÓN

FIRMADO POR	JUAN JOSE SOLER GARCIA	FECHA	03/07/2024	
	ROCIO GUIJARRO MILLAN			
VERIFICACIÓN	Pk2jm6MP8Q4FQJJZRRTHBNMQA26B8	PÁGINA	244/3256	



APELLIDOS Y NOMBRE / RAZÓN SOCIAL

BALLESTEROS NAVARRO SANTIAGO LUIS

NIF

****1725*

EXPEDIENTE

1136010

ANUALIDAD DE PAGO

1ª

IMPORTE POR ANUALIDAD

	2023	2024	2025	2026	2027
IMPORTE MÁXIMO SUBVENCIONABLE	15.117,00 €	15.117,00 €	15.117,00 €	15.117,00 €	15.117,00 €
IMPORTE MEDIO DE TRANSFERENCIA (€/ha)	101,88 €	101,88 €	101,88 €	101,88 €	101,88 €

RESUMEN DE UNIDADES

Cód	GRUPO DE PAGO	Sup. Dec. Admisible (ha)	Sup. Comprometida (ha)	Sup. ajustada compromiso (1) (ha)	% sobredec.	Sup. Propuesta (ha)	Importe Declarado	Importe Topado	Importe Propuesto	Importe tras sobredec.
426	HERBÁCEOS	105,28		100,00	0,00	100,00	15.117,00	15.117,00	15.117,00	15.117,00
434	HERBÁCEOS NO ELEGIBLES	48,38		48,38	0,00	48,38	0,00	0,00	0,00	0,00
TOTAL		153,66	148,38	148,38		148,38	15.117,00	15.117,00	15.117,00	15.117,00

APLICACIÓN DE REDUCCIONES Y PENALIZACIONES

GRUPO DE PAGO	Importe Calculado	Importe prereduc. y compromisos	Criterios de subvencionabilidad y compromisos	Presentación tardía	Omisión declaración	Condicionabilidad	IMPORTE (Euros) PROPUESTO
HERBÁCEOS	15.117,00	15.117,00	0,00	0,00	0,00	0,00	15.117,00
HERBÁCEOS NO ELEGIBLES	0,00	0,00	0,00	0,00	0,00	0,00	0,00
TOTAL	15.117,00	15.117,00					15.117,00

RESUMEN DE PAGOS

	PROPUESTO	FEADER (Eje 2)	MAPA	CAPADR
PROPUESTO	15.117,00	12.849,45	1.482,98	784,57

RECINTOS PROPUESTOS

REF.	REFERENCIA SIGPAC	CULTIVO DESCRIPCIÓN CULTIVO	S/R G.PAGO	PEND. MEDIA (%)	SUP. DEC. ADMISIBLE (ha)	SUP. COMPROM. (ha)	SUP. AJUSTADA COMPR.(1) (ha)	SUP. CONV. SIGPAC (ha)	SUP. CERTIF. (ha)	SUP. CAMPO (ha)	SUP. CAMPO DETER. CULT. DECLARADO (ha)	SUP. DEC. REDUCIDA (ha)	SUP. PROPUESTA (ha)
170000005813303	18-149-012-00063-001	53001 YEROS-MORO DA 131	S	426	9,40	1,35	1,35	1,35	1,35			1,35	1,35
170000005813305	18-149-013-00171-001	53001 YEROS-MORO DA 131	S	426	8,80	4,31	4,31	4,31	4,31			4,31	4,31
170000005813307	18-149-013-00145-010	8000 AVENA-SIN VARIEDAD	S	426	10,20	39,99	39,99	39,99	39,99			39,99	39,99
170000005813310	18-149-013-00241-001	53001 YEROS-MORO DA 131	S	426	3,20	9,14	9,14	9,14	9,14			9,14	9,14
170000005813314	18-149-013-00158-001	1000 TRIGO BLANDO-SIN VARIEDAD	S	426	10,30	10,35	10,35	10,35	10,35			10,35	10,35
170000005813318	18-149-013-00145-011	53001 YEROS-MORO DA 131	S	426	10,60	2,63	2,63	2,63	2,63			2,63	2,63
170000005813320	18-149-013-00145-008	53001 YEROS-MORO DA 131	S	426	12,00	7,33	7,33	7,33	7,33			7,33	7,33
170000005813324	18-149-013-00146-002	8000 AVENA-SIN VARIEDAD	S	426	6,20	0,26	0,26	0,26	0,26			0,26	0,26
170000005813331	18-149-013-00241-006	53001 YEROS-MORO DA 131	S	426	3,10	0,59	0,59	0,59	0,59			0,59	0,59
170000005813333	18-149-013-00241-005	53001 YEROS-MORO DA 131	S	426	4,80	0,10	0,10	0,10	0,10			0,10	0,10
170000005813335	18-149-013-00143-018	53001 YEROS-MORO DA 131	S	426	8,50	3,27	3,27	3,27	3,27			3,27	3,27
170000005813337	18-149-013-00241-008	53001 YEROS-MORO DA 131	S	426	4,40	0,96	0,96	0,96	0,96			0,96	0,96
170000005813338	18-149-013-00143-003	53001 YEROS-MORO DA 131	S	426	8,70	3,44	3,44	3,44	3,44			3,44	3,44
170000005813339	18-149-013-00143-016	53001 YEROS-MORO DA 131	S	426	7,40	0,08	0,08	0,08	0,08			0,08	0,08
170000005813348	18-149-013-00158-003	1000 TRIGO BLANDO-SIN VARIEDAD	S	426	14,70	3,02	3,02	3,02	3,02			3,02	3,02
170000005813359	18-149-013-00145-009	53001 YEROS-MORO DA 131	S	426	13,70	1,10	1,10	1,10	1,10			1,10	1,10
170000005813362	18-149-013-00143-004	1000 TRIGO BLANDO-SIN VARIEDAD	S	426	11,00	14,57	14,57	14,57	14,57			14,57	14,57
170000005813366	18-149-013-00174-002	53001 YEROS-MORO DA 131	S	426	5,60	2,79	2,79	2,79	2,79			2,79	2,79
-1011255	18-149-013-00145-039	20000 BARBECHO TRADICIONAL-SIN VARIEDAD	S	434	15,10	0,04	0,04	0,04	0,04			0,04	0,04
170000005813309	18-149-013-00132-001	20000 BARBECHO TRADICIONAL-SIN VARIEDAD	S	434	1,70	2,83	2,83	2,83	2,83			2,83	2,83
170000005813316	18-149-013-00145-054	20000 BARBECHO TRADICIONAL-SIN VARIEDAD	S	434	8,10	0,53	0,53	0,53	0,53			0,53	0,53
170000005813317	18-149-013-00145-056	20000 BARBECHO TRADICIONAL-SIN VARIEDAD	S	434	13,10	1,44	1,44	1,44	1,44			1,44	1,44
170000005813319	18-149-013-00145-039	20000 BARBECHO TRADICIONAL-SIN VARIEDAD	S	434	15,10	0,72	0,72	0,72	0,72			0,72	0,72
170000005813322	18-149-013-00144-003	20000 BARBECHO TRADICIONAL-SIN VARIEDAD	S	434	10,70	10,42	10,42	10,42	10,42			10,42	10,42
170000005813326	18-149-013-00144-004	20000 BARBECHO TRADICIONAL-SIN VARIEDAD	S	434	8,50	3,32	3,32	3,32	3,32			3,32	3,32
170000005813330	18-149-013-00143-015	20000 BARBECHO TRADICIONAL-SIN VARIEDAD	S	434	5,10	0,57	0,57	0,57	0,57			0,57	0,57
170000005813341	18-149-013-00143-014	20000 BARBECHO TRADICIONAL-SIN VARIEDAD	S	434	8,40	0,26	0,26	0,26	0,26			0,26	0,26
170000005813352	18-149-013-00145-001	20000 BARBECHO TRADICIONAL-SIN VARIEDAD	S	434	5,40	0,33	0,33	0,33	0,33			0,33	0,33
170000005813354	18-149-013-00144-005	20000 BARBECHO TRADICIONAL-SIN VARIEDAD	S	434	10,70	0,87	0,87	0,87	0,87			0,87	0,87
170000005813355	18-149-013-00144-025	20000 BARBECHO TRADICIONAL-SIN VARIEDAD	S	434	4,30	0,09	0,09	0,09	0,09			0,09	0,09
170000005813360	18-149-013-00143-004	20000 BARBECHO TRADICIONAL-SIN VARIEDAD	S	434	11,00	25,78	25,78	25,78	25,78			25,78	25,78
170000005813367	18-149-013-00131-001	20000 BARBECHO TRADICIONAL-SIN VARIEDAD	S	434	4,60	1,18	1,18	1,18	1,18			1,18	1,18

(1) Superficie declarada admisible ajustada con la superficie comprometida.
(2) Factor de penalización valorando el alcance para el tipo de compromiso.

Puede verificar la integridad de una copia de este documento mediante la lectura del código QR adjunto o mediante el acceso a la dirección https://ws050.juntadeandalucia.es/verificarFirma indicando el código de VERIFICACIÓN					
FIRMADO POR	JUAN JOSE SOLER GARCIA		FECHA		03/07/2024
	ROCIO GUIJARRO MILLAN				
VERIFICACIÓN	Pk2jm6MP8Q4FQJJZRRTHBNMQA26B8		PÁGINA		245/3256



APELLIDOS Y NOMBRE / RAZÓN SOCIAL

BALSALOBRE LOSA MARIA

NIF

***9493*

EXPEDIENTE

1252843

ANUALIDAD DE PAGO

1ª

IMPORTE POR ANUALIDAD

	2023	2024	2025	2026	2027
IMPORTE MÁXIMO SUBVENCIONABLE	5.539,05 €	5.539,05 €	5.539,05 €	5.539,05 €	5.539,05 €
IMPORTE MEDIO DE TRANSFERENCIA (€/ha)	221,03 €	221,03 €	221,03 €	221,03 €	221,03 €

RESUMEN DE UNIDADES

Cód	GRUPO DE PAGO	Sup. Dec. Admisible (ha)	Sup. Comprometida (ha)	Sup. ajustada compromiso (1) (ha)	% sobredec.	Sup. Propuesta (ha)	Importe Declarado	Importe Topado	Importe Propuesto	Importe tras sobredec.
432	FRUTALES SECANO	24,16		24,16	0,00	24,16	5.224,36	5.224,36	5.224,36	5.224,36
433	FRUTALES REGADÍO	0,90		0,90	0,00	0,90	314,69	314,69	314,69	314,69
TOTAL		25,06	25,06	25,06		25,06	5.539,05	5.539,05	5.539,05	5.539,05

APLICACIÓN DE REDUCCIONES Y PENALIZACIONES

GRUPO DE PAGO	Importe Calculado	Importe prereduc.	Criterios de subvencionabilidad y compromisos	Presentación tardía	Omisión declaración	Condicionalidad	IMPORTE (Euros) PROPUESTO
FRUTALES REGADÍO	314,69	314,69	0,00	0,00	0,00	0,00	314,69
FRUTALES SECANO	5.224,36	5.224,36	0,00	0,00	0,00	0,00	5.224,36
TOTAL	5.539,05	5.539,05					5.539,05

RESUMEN DE PAGOS

	IMPORTE (Euros)			
	PROPUESTO	FEADER (Eje 2)	MAPA	CAPADR
PROPUESTO	5.539,05	4.708,20	543,38	287,47

RECINTOS PROPUESTOS

REF.	REFERENCIA SIGPAC	CULTIVO DESCRIPCIÓN CULTIVO	S/R G.PAGO	PEND. MEDIA (%)	SUP. DEC. ADMISIBLE (ha)	SUP. COMPROM. (ha)	SUP. AJUSTADA COMPR.(1) (ha)	SUP. CONV. SIGPAC (ha)	SUP. CERTIF. (ha)	SUP. CAMPO (ha)	SUP. CAMPO DETER. CULT. DECLARADO (ha)	SUP. DEC. REDUCIDA (ha)	SUP. PROPUESTA (ha)
5071918	18-100-001-00076-001	104020 ALMENDROS-GUARA	S 432	3,60	4,14	4,14	4,14		4,14			4,14	4,14
5071923	18-149-002-00149-001	104022 ALMENDROS-LARGUETA	S 432	3,10	7,39	7,39	7,39		7,39			7,39	7,39
5071924	18-149-003-00013-001	104024 ALMENDROS-MARCONA	S 432	3,90	7,77	7,77	7,77		7,77			7,77	7,77
5071926	18-149-003-00017-001	104024 ALMENDROS-MARCONA	S 432	8,00	4,86	4,86	4,86		4,86			4,86	4,86
5071919	18-100-008-00116-001	104031 ALMENDROS-PENTACEBAS CSIC	R 433	2,70	0,43	0,43	0,43		0,43			0,43	0,43
5071921	18-100-008-00121-002	104031 ALMENDROS-PENTACEBAS CSIC	R 433	1,90	0,47	0,47	0,47		0,47			0,47	0,47

(1) Superficie declarada admisible ajustada con la superficie comprometida.
(2) Factor de penalización valorando el alcance para el tipo de compromiso.

Puede verificar la integridad de una copia de este documento mediante la lectura del código QR adjunto o mediante el acceso a la dirección <https://ws050.juntadeandalucia.es/verificarFirma> indicando el código de VERIFICACIÓN

FIRMADO POR	JUAN JOSE SOLER GARCIA	FECHA	03/07/2024	
	ROCIO GUIJARRO MILLAN			
VERIFICACIÓN	Pk2jm6MP8Q4FQJJZRRTHBNMQA26B8	PÁGINA	246/3256	



APELLIDOS Y NOMBRE / RAZÓN SOCIAL

BAÑÓN BERNAD RAFAEL

NIF
***7516*

EXPEDIENTE
7000039

ANUALIDAD DE PAGO
1ª

IMPORTE POR ANUALIDAD

	2023	2024	2025	2026	2027
IMPORTE MÁXIMO SUBVENCIONABLE	534,11 €	534,11 €	534,11 €	534,11 €	534,11 €
IMPORTE MEDIO DE TRANSFERENCIA (€/ha)	216,24 €	216,24 €	216,24 €	216,24 €	216,24 €

RESUMEN DE UNIDADES

Cód	GRUPO DE PAGO	Sup. Dec. Admisible (ha)	Sup. Comprometida (ha)	Sup. ajustada compromiso (1) (ha)	% sobredec.	Sup. Propuesta (ha)	Importe Declarado	Importe Topado	Importe Propuesto	Importe tras sobredec.
432	FRUTALES SECANO	2,47		2,47	0,00	2,47	534,11	534,11	534,11	534,11
TOTAL		2,47	2,47	2,47		2,47	534,11	534,11	534,11	534,11

APLICACIÓN DE REDUCCIONES Y PENALIZACIONES

GRUPO DE PAGO	Importe Calculado	Importe prereduc.	Criterios de subvencionabilidad y compromisos	Presentación tardía	Omisión declaración	Condicionalidad	IMPORTE (Euros) PROPUESTO
FRUTALES SECANO	534,11	534,11	0,00	0,00	0,00	0,00	534,11
TOTAL	534,11	534,11					534,11

RESUMEN DE PAGOS

	IMPORTE (Euros)			
	PROPUESTO	FEADER (Eje 2)	MAPA	CAPADR
PROPUESTO	534,11	453,99	52,40	27,72

RECINTOS PROPUESTOS

REF.	REFERENCIA SIGPAC	CULTIVO	DESCRIPCIÓN CULTIVO	S/R	G.PAGO	PEND. MEDIA (%)	SUP. DEC. ADMISIBLE (ha)	SUP. COMPROM. (ha)	SUP. AJUSTADA COMPR.(1) (ha)	SUP. CONV. SIGPAC (ha)	SUP. CERTIE. (ha)	SUP. CAMPO (ha)	SUP. CAMPO DETER. CULT. DECLARADO (ha)	SUP. DEC. REDUCIDA (ha)	SUP. PROPUESTA (ha)
5370787	18-167-021-00151-001	104007	ALMENDROS-COMUNA	S	432	6,90	1,18	1,18	1,18		1,18			1,18	1,18
5370788	18-167-021-00150-001	104007	ALMENDROS-COMUNA	S	432	5,00	1,29	1,29	1,29		1,29			1,29	1,29

(1) Superficie declarada admisible ajustada con la superficie comprometida.
(2) Factor de penalización valorando el alcance para el tipo de compromiso.

Puede verificar la integridad de una copia de este documento mediante la lectura del código QR adjunto o mediante el acceso a la dirección <https://ws050.juntadeandalucia.es/verificarFirma> indicando el código de VERIFICACIÓN

FIRMADO POR	JUAN JOSE SOLER GARCIA	FECHA	03/07/2024	
	ROCIO GUIJARRO MILLAN			
VERIFICACIÓN	Pk2jm6MP8Q4FQJJZRRTHBNMQA26B8	PÁGINA	247/3256	



APELLIDOS Y NOMBRE / RAZÓN SOCIAL

BAREA JIMENEZ MARIA

NIF
****6954*

EXPEDIENTE
1203723

ANUALIDAD DE PAGO

1ª

IMPORTE POR ANUALIDAD

	2023	2024	2025	2026	2027
IMPORTE MÁXIMO SUBVENCIONABLE	984,16 €	984,16 €	984,16 €	984,16 €	984,16 €
IMPORTE MEDIO DE TRANSFERENCIA (€/ha)	247,90 €	247,90 €	247,90 €	247,90 €	247,90 €

RESUMEN DE UNIDADES

Cód	GRUPO DE PAGO	Sup. Dec. Admisible (ha)	Sup. Comprometida (ha)	Sup. ajustada compromiso (1) (ha)	% sobredec.	Sup. Propuesta (ha)	Importe Declarado	Importe Topado	Importe Propuesto	Importe tras sobredec.
429	OLIVAR	3,97		3,97	0,00	3,97	984,16	984,16	984,16	984,16
TOTAL		3,97	3,97	3,97		3,97	984,16	984,16	984,16	984,16

APLICACIÓN DE REDUCCIONES Y PENALIZACIONES

GRUPO DE PAGO	Importe Calculado	Importe prereduc.	Criterios de subvencionabilidad y compromisos	Presentación tardía	Omisión declaración	Condicionalidad	IMPORTE (Euros) PROPUESTO
OLIVAR	984,16	984,16	0,00	0,00	0,00	0,00	984,16
TOTAL	984,16	984,16					984,16

RESUMEN DE PAGOS

	IMPORTE (Euros)			
	PROPUESTO	FEADER (Eje 2)	MAPA	CAPADR
PROPUESTO	984,16	836,54	96,55	51,07

RECINTOS PROPUESTOS

REF.	REFERENCIA SIGPAC	CULTIVO	DESCRIPCIÓN CULTIVO	S/R	G.PAGO	PEND. MEDIA (%)	SUP. DEC. ADMISIBLE (ha)	SUP. COMPROM. (ha)	SUP. AJUSTADA COMPR.(1) (ha)	SUP. CONV. SIGPAC (ha)	SUP. CERTIE. (ha)	SUP. CAMPO (ha)	SUP. CAMPO DETER. CULT. DECLARADO (ha)	SUP. DEC. REDUCIDA (ha)	SUP. PROPUESTA (ha)
1700000006839147	18-030-010-00718-001	101010	OLIVAR-PICUAL	R	429	5,60	1,12	1,12	1,12		1,12			1,12	1,12
1700000006839153	18-030-010-00655-001	101010	OLIVAR-PICUAL	S	429	13,10	1,61	1,61	1,61		1,61			1,61	1,61
1700000006839156	18-030-010-00695-001	101010	OLIVAR-PICUAL	S	429	7,00	1,24	1,24	1,24		1,24			1,24	1,24

(1) Superficie declarada admisible ajustada con la superficie comprometida.

(2) Factor de penalización valorando el alcance para el tipo de compromiso.

Puede verificar la integridad de una copia de este documento mediante la lectura del código QR adjunto o mediante el acceso a la dirección <https://ws050.juntadeandalucia.es/verificarFirma> indicando el código de VERIFICACIÓN

FIRMADO POR	JUAN JOSE SOLER GARCIA	FECHA	03/07/2024	
	ROCIO GUIJARRO MILLAN			
VERIFICACIÓN	Pk2jm6MP8Q4FQJJZRRTHBNMQA26B8	PÁGINA	248/3256	



<u>APELLIDOS Y NOMBRE / RAZÓN SOCIAL</u>	<u>NIF</u>	<u>EXPEDIENTE</u>	<u>ANUALIDAD DE PAGO</u>
BAREA MARTINEZ FRANCISCO	***7842*	1256320	

RESUMEN DE PAGOS

	<u>PROPUESTO</u>	<u>IMPORTE (Euros)</u>		
		<u>FEADER (Eje 2)</u>	<u>MAPA</u>	<u>CAPADR</u>
PROPUESTO	0,00	0,00	0,00	0,00

INCIDENCIAS

INCIDENCIA DESCRIPCIÓN

7162	Se advierte que en el impreso DATOS DE RECINTOS no está consignada la operación solicitada en el impreso SOLICITA LINEAS DE AYUDA DE DESARROLLO RURAL.
101008	Expediente sin compromisos vigentes. Operación:6503.2

(1) Superficie declarada admisible ajustada con la superficie comprometida.
(2) Factor de penalización valorando el alcance para el tipo de compromiso.

Puede verificar la integridad de una copia de este documento mediante la lectura del código QR adjunto o mediante el acceso a la dirección https://ws050.juntadeandalucia.es/verificarFirma indicando el código de VERIFICACIÓN				
FIRMADO POR	JUAN JOSE SOLER GARCIA	FECHA	03/07/2024	
	ROCIO GUIJARRO MILLAN			
VERIFICACIÓN	Pk2jm6MP8Q4FQJJZRRTHBNMQA26B8	PÁGINA	249/3256	



APELLIDOS Y NOMBRE / RAZÓN SOCIAL

BARNES HERNANDEZ MANUEL

NIF

****6343*

EXPEDIENTE

1090917

ANUALIDAD DE PAGO

1ª

IMPORTE POR ANUALIDAD

	2023	2024	2025	2026	2027
IMPORTE MÁXIMO SUBVENCIONABLE	2.861,03 €	2.861,03 €	2.861,03 €	2.861,03 €	2.861,03 €
IMPORTE MEDIO DE TRANSFERENCIA (€/ha)	226,71 €	226,71 €	226,71 €	226,71 €	226,71 €

RESUMEN DE UNIDADES

Cód	GRUPO DE PAGO	Sup. Dec. Admisible (ha)	Sup. Comprometida (ha)	Sup. ajustada compromiso (I) (ha)	% sobredec.	Sup. Propuesta (ha)	Importe Declarado	Importe Topado	Importe Propuesto	Importe tras sobredec.
432	FRUTALES SECANO	11,71		11,63	0,00	11,63	2.514,87	2.514,87	2.514,87	2.514,87
433	FRUTALES REGADÍO	0,99		0,99	0,00	0,99	346,16	346,16	346,16	346,16
TOTAL		12,70	12,62	12,62		12,62	2.861,03	2.861,03	2.861,03	2.861,03

APLICACIÓN DE REDUCCIONES Y PENALIZACIONES

GRUPO DE PAGO	Importe Calculado	Importe pre-reduc. y compromisos	Criterios de subvencionabilidad y compromisos	Presentación tardía	Omisión declaración	Condicionalidad	PROPUESTO (Euros)
FRUTALES REGADÍO	346,16	346,16	0,00	0,00	0,00	0,00	346,16
FRUTALES SECANO	2.514,87	2.514,87	0,00	0,00	0,00	0,00	2.514,87
TOTAL	2.861,03	2.861,03					2.861,03

RESUMEN DE PAGOS

	PROPUESTO	PROPUESTO	FEADER (Eje 2)	MAPA	CAPADR
		2.861,03	2.431,88	280,67	148,48

RECINTOS PROPUESTOS

REF.	REFERENCIA SIGPAC	CULTIVO DESCRIPCIÓN CULTIVO	S/R G.PAGO	PEND. MEDIA (%)	SUP. DEC. ADMISIBLE (ha)	SUP. COMPROM. (ha)	SUP. AJUSTADA COMPR. (I) (ha)	SUP. CONV. SIGPAC (ha)	SUP. CERTIF. (ha)	SUP. CAMPO (ha)	SUP. CAMPO DETER. CULT. DECLARADO (ha)	SUP. DEC. REDUCIDA (ha)	SUP. PROPUESTA (ha)
-1066565	18-198-005-00024-005	104020 ALMENDROS-GUARA	S 432	9,00	0,18	0,18	0,18	0,18	0,18	0,18	0,18	0,18	0,18
1700000003577351	18-198-008-00094-001	104022 ALMENDROS-LARGUETA	S 432	14,30	0,96	0,96	0,96	0,96	0,96	0,96	0,96	0,96	0,96
1700000003577352	18-198-008-00096-001	104022 ALMENDROS-LARGUETA	S 432	14,00	0,80	0,80	0,80	0,80	0,80	0,80	0,80	0,80	0,80
1700000003577353	18-198-008-00101-001	104014 ALMENDROS-FERRAGNES	S 432	15,20	0,68	0,68	0,68	0,68	0,68	0,68	0,68	0,68	0,68
1700000003577354	18-198-008-00653-001	104022 ALMENDROS-LARGUETA	S 432	5,00	0,56	0,56	0,56	0,56	0,56	0,56	0,56	0,56	0,56
1700000003577356	18-198-005-01634-001	104022 ALMENDROS-LARGUETA	S 432	10,40	0,25	0,25	0,25	0,25	0,25	0,25	0,25	0,25	0,25
1700000003577357	18-198-007-00109-002	104022 ALMENDROS-LARGUETA	S 432	6,30	0,35	0,35	0,35	0,35	0,35	0,35	0,35	0,35	0,35
1700000003577363	18-198-005-00022-001	104020 ALMENDROS-GUARA	S 432	16,10	0,60	0,60	0,60	0,60	0,60	0,60	0,60	0,60	0,60
1700000003577364	18-198-005-00023-002	104020 ALMENDROS-GUARA	S 432	17,10	0,52	0,52	0,52	0,52	0,52	0,52	0,52	0,52	0,52
1700000003577366	18-198-005-00018-001	104014 ALMENDROS-FERRAGNES	S 432	11,20	1,89	1,89	1,89	1,89	1,89	1,89	1,89	1,89	1,89
1700000003577367	18-198-005-00018-006	104014 ALMENDROS-FERRAGNES	S 432	11,30	1,56	1,56	1,56	1,56	1,56	1,56	1,56	1,56	1,56
1700000003577368	18-198-005-00024-001	104020 ALMENDROS-GUARA	S 432	17,00	0,83	0,75	0,75	0,75	0,83	0,75	0,75	0,75	0,75
1700000003577369	18-198-005-00028-001	104020 ALMENDROS-GUARA	S 432	13,50	0,72	0,72	0,72	0,72	0,72	0,72	0,72	0,72	0,72
1700000003577370	18-198-005-00028-005	104020 ALMENDROS-GUARA	S 432	12,80	0,02	0,02	0,02	0,02	0,02	0,02	0,02	0,02	0,02
1700000003577371	18-198-008-00754-001	104022 ALMENDROS-LARGUETA	S 432	3,20	1,79	1,79	1,79	1,79	1,79	1,79	1,79	1,79	1,79
1700000003577355	18-198-005-01560-001	104014 ALMENDROS-FERRAGNES	R 433	4,60	0,19	0,19	0,19	0,19	0,19	0,19	0,19	0,19	0,19
1700000003577358	18-198-005-01166-001	104024 ALMENDROS-MARCONA	R 433	6,50	0,05	0,05	0,05	0,05	0,05	0,05	0,05	0,05	0,05
1700000003577359	18-198-005-01167-001	104024 ALMENDROS-MARCONA	R 433	3,10	0,05	0,05	0,05	0,05	0,05	0,05	0,05	0,05	0,05
1700000003577360	18-198-005-01575-001	104014 ALMENDROS-FERRAGNES	R 433	6,80	0,04	0,04	0,04	0,04	0,04	0,04	0,04	0,04	0,04
1700000003577361	18-198-005-01576-001	104024 ALMENDROS-MARCONA	R 433	4,20	0,07	0,07	0,07	0,07	0,07	0,07	0,07	0,07	0,07
1700000003577362	18-198-005-01216-002	104014 ALMENDROS-FERRAGNES	R 433	2,40	0,35	0,35	0,35	0,35	0,35	0,35	0,35	0,35	0,35
1700000003577365	18-198-005-01071-001	104014 ALMENDROS-FERRAGNES	R 433	8,20	0,24	0,24	0,24	0,24	0,24	0,24	0,24	0,24	0,24

INCIDENCIAS

INCIDENCIA DESCRIPCIÓN

4272 Verifica que las líneas de declaración de las Solicitudes Únicas no tienen solapes con la capa de Retroactividad Gráfica (ambas de la misma campaña) a nivel de expediente/línea de declaración gráfica de la solicitud.
Ref:1700000003577368 Recinto:18-198-005-00024-00001 Cultivo: - Agregado de la referencia del recinto.:0 Zona de la referencia del recinto.:0 Superficie solapada.:0,08 Id. Incid.:95939406

(1) Superficie declarada admisible ajustada con la superficie comprometida.
(2) Factor de penalización valorando el alcance para el tipo de compromiso.

Puede verificar la integridad de una copia de este documento mediante la lectura del código QR adjunto o mediante el acceso a la dirección <https://ws050.juntadeandalucia.es/verificarFirma> indicando el código de VERIFICACIÓN

FIRMADO POR	JUAN JOSE SOLER GARCIA	FECHA	03/07/2024	
	ROCIO GUIJARRO MILLAN			
VERIFICACIÓN	Pk2jm6MP8Q4FQJJZRRTHBNBMA26B8	PÁGINA	250/3256	



APELLIDOS Y NOMBRE / RAZÓN SOCIAL

BARRAGAN TEBA MANUEL

NIF
****0162*

EXPEDIENTE
1209146

ANUALIDAD DE PAGO

1ª

IMPORTE POR ANUALIDAD

	2023	2024	2025	2026	2027
IMPORTE MÁXIMO SUBVENCIONABLE	6.161,25 €	6.161,25 €	6.161,25 €	6.161,25 €	6.161,25 €
IMPORTE MEDIO DE TRANSFERENCIA (€/ha)	77,53 €	77,53 €	77,53 €	77,53 €	77,53 €

RESUMEN DE UNIDADES

Cód	GRUPO DE PAGO	Sup. Dec. Admisible (ha)	Sup. Comprometida (ha)	Sup. ajustada compromiso (1) (ha)	% sobredec.	Sup. Propuesta (ha)	Importe Declarado	Importe Topado	Importe Propuesto	Importe tras sobredec.
428	PASTOS ASOCIADOS A GANADERÍA ECOLÓGICA	93,51		75,00	0,00	75,00	6.161,25	6.161,25	6.161,25	6.161,25
434	HERBÁCEOS NO ELEGIBLES	4,50		4,47	0,00	4,47	0,00	0,00	0,00	0,00
TOTAL		98,01	79,47	79,47		79,47	6.161,25	6.161,25	6.161,25	6.161,25

APLICACIÓN DE REDUCCIONES Y PENALIZACIONES

GRUPO DE PAGO	Importe Calculado	Importe prereduc.	Criterios de subvencionabilidad y compromisos	Presentación tardía	Omisión declaración	Condicionabilidad	IMPORTE (Euros) PROPUESTO
HERBÁCEOS NO ELEGIBLES	0,00	0,00	0,00	0,00	0,00	0,00	0,00
PASTOS ASOCIADOS A GANADERÍA	6.161,25	6.161,25	0,00	0,00	0,00	0,00	6.161,25
TOTAL	6.161,25	6.161,25					6.161,25

RESUMEN DE PAGOS

	PROPUESTO	FEADER (Eje 2)	MAPA	CAPADR
PROPUESTO	6.161,25	5.237,06	604,42	319,77

RECINTOS PROPUESTOS

REF.	REFERENCIA SIGPAC	CULTIVO	DESCRIPCIÓN CULTIVO	S/R	G.PAGO	PEND. MEDIA (%)	SUP. DEC. ADMISIBLE (ha)	SUP. COMPROM. (ha)	SUP. AJUSTADA COMPROM. (1) (ha)	SUP. CONV. SIGPAC (ha)	SUP. CERTIF. (ha)	SUP. CAMPO (ha)	SUP. CAMPO DETER. CULT. DECLARADO (ha)	SUP. DEC. REDUCIDA (ha)	SUP. PROPUESTA (ha)
-1566865	18-065-004-00208-001	62000	PASTOS PERMANENTES DE 5 O MAS AÑOS-SIN VARIEDAD	S	428	76,00	1,07	1,07	1,07		4,26			1,07	1,07
-1566864	18-065-004-00207-002	62000	PASTOS PERMANENTES DE 5 O MAS AÑOS-SIN VARIEDAD	S	428	28,30	0,64	0,64	0,64		3,81			0,64	0,64
-1566863	18-065-004-00107-004	62000	PASTOS PERMANENTES DE 5 O MAS AÑOS-SIN VARIEDAD	S	428	54,70	1,61	1,61	1,61		3,58			1,61	1,61
-576040	18-098-003-00026-014	62000	PASTOS PERMANENTES DE 5 O MAS AÑOS-SIN VARIEDAD	S	428	14,30	1,26	1,26	1,26		1,26			1,26	1,26
1700000006860689	18-098-003-00024-007	62000	PASTOS PERMANENTES DE 5 O MAS AÑOS-SIN VARIEDAD	S	428	15,00	8,35	8,35	8,35		8,35			8,35	8,35
1700000006860690	18-098-003-00023-004	62000	PASTOS PERMANENTES DE 5 O MAS AÑOS-SIN VARIEDAD	S	428	19,90	0,94	0,94	0,94		1,44			0,94	0,94
1700000006860691	18-065-501-05012-001	62000	PASTOS PERMANENTES DE 5 O MAS AÑOS-SIN VARIEDAD	S	428	6,40	3,17	3,17	3,17		3,73			3,17	3,17
1700000006860692	18-098-003-00025-003	62000	PASTOS PERMANENTES DE 5 O MAS AÑOS-SIN VARIEDAD	S	428	16,60	0,28	0,28	0,28		0,33			0,28	0,28
1700000006860693	18-091-075-00380-007	62000	PASTOS PERMANENTES DE 5 O MAS AÑOS-SIN VARIEDAD	S	428	56,20	22,44	22,44	22,44		34,53			22,44	22,44
1700000006860697	18-065-501-05012-002	62000	PASTOS PERMANENTES DE 5 O MAS AÑOS-SIN VARIEDAD	S	428	5,70	0,08	0,08	0,08		0,09			0,08	0,08
1700000006860698	18-098-003-00025-004	62000	PASTOS PERMANENTES DE 5 O MAS AÑOS-SIN VARIEDAD	S	428	27,60	6,54	6,54	6,54		6,54			6,54	6,54
1700000006860699	18-098-003-00026-011	62000	PASTOS PERMANENTES DE 5 O MAS AÑOS-SIN VARIEDAD	S	428	14,50	38,48	38,47	38,47		38,47			38,47	38,47
1700000006860700	18-098-005-00050-002	62000	PASTOS PERMANENTES DE 5 O MAS AÑOS-SIN VARIEDAD	S	428	30,60	0,25	0,25	0,25		0,38			0,25	0,25
1700000006860702	18-065-501-05713-001	62000	PASTOS PERMANENTES DE 5 O MAS AÑOS-SIN VARIEDAD	S	428	47,30	3,07	3,07	3,07		6,83			3,07	3,07
1700000006860704	18-065-004-00188-001	62000	PASTOS PERMANENTES DE 5 O MAS AÑOS-SIN VARIEDAD	S	428	27,90	5,33	5,33	5,33		7,10			5,33	5,33
-1074834	18-098-002-00170-005	20000	BARBECHO TRADICIONAL-SIN VARIEDAD	S	434	2,40	0,11	0,11	0,11		0,11			0,11	0,11
1700000006860688	18-065-003-00136-005	20000	BARBECHO TRADICIONAL-SIN VARIEDAD	S	434	15,90	1,22	1,22	1,22		1,56			1,22	1,22
1700000006860694	18-098-002-00170-001	20000	BARBECHO TRADICIONAL-SIN VARIEDAD	S	434	1,90	0,98	0,98	0,98		0,98			0,98	0,98
1700000006860695	18-065-501-00520-001	20000	BARBECHO TRADICIONAL-SIN VARIEDAD	S	434	6,30	2,19	2,16	2,16		2,19			2,16	2,16

(1) Superficie declarada admisible ajustada con la superficie comprometida.
(2) Factor de penalización valorando el alcance para el tipo de compromiso.

Puede verificar la integridad de una copia de este documento mediante la lectura del código QR adjunto o mediante el acceso a la dirección <https://ws050.juntadeandalucia.es/verificarFirma> indicando el código de VERIFICACIÓN

FIRMADO POR	JUAN JOSE SOLER GARCIA	FECHA	03/07/2024	
	ROCIO GUIJARRO MILLAN			
VERIFICACIÓN	Pk2jm6MP8Q4FQJJZRRTHBNMQA26B8	PÁGINA	251/3256	



INCIDENCIAS

INCIDENCIA DESCRIPCIÓN

- 242 Recinto pendiente de acreditación de titularidad.
Ref:170000006860701 Recinto:18-098-005-00046-00005 Cultivo:62000 PASTOS PERMANENTES DE 5 O MAS AÑOS-SIN VARIEDAD Secano
- 4272 Verifica que las líneas de declaración de las Solicitudes Únicas no tienen solapes con la capa de Retroactividad Gráfica (ambas de la misma campaña) a nivel de expediente/línea de declaración gráfica de la solicitud.
Ref:170000006860695 Recinto:18-065-501-00520-00001 Cultivo: - Agregado de la referencia del recinto.:0 Zona de la referencia del recinto.:0 Superficie solapada.:0,03 Id. Incid.:95942979
Ref:-1566866 Recinto:18-065-501-80020-00002 Cultivo: - Agregado de la referencia del recinto.:0 Zona de la referencia del recinto.:0 Superficie solapada.:0,03 Id. Incid.:95942978
- 100402 Recinto solicitado no forma parte de ningún organismo de control autorizado para la producción ecológica en Andalucía o fecha de inscripción posterior al plazo establecido (Anexo I. Criterios de Subvencionabilidad. Orden 28 de marzo de 2023).
Ref:-1566866 Recinto:18-065-501-80020-00002 Cultivo:20000 BARBECHO TRADICIONAL-SIN VARIEDAD Secano
- 100424 Solicita recinto que no está comprometido para la operación.
Ref:-1566891 Recinto:18-065-003-00136-00005 Cultivo:8000 AVENA-SIN VARIEDAD Secano
Ref:-1566866 Recinto:18-065-501-80020-00002 Cultivo:20000 BARBECHO TRADICIONAL-SIN VARIEDAD Secano
Ref:170000006860701 Recinto:18-098-005-00046-00005 Cultivo:62000 PASTOS PERMANENTES DE 5 O MAS AÑOS-SIN VARIEDAD Secano

Datos considerados para el Cálculo de la Carga Ganadera mínima y máxima del expediente

Explotación	Especie	Inscrito en Sipea y Admisible	Ugm Calculada para CG Mínima	Ugm Calculada para CG Máxima
ES180630000002	CAPRINA	SI	1,90	1,90
ES180630000002	OVINA	SI	91,11	91,11
			93,01	93,01

Superficie determinada para Cálculo Carga Ganadera Mínima: 96,37 ha
 Superficie determinada para Cálculo Carga Ganadera Máxima: 96,38 ha
 Carga Ganadera Mínima Expediente: 0,97 ugm/ha
 Carga Ganadera Máxima Expediente: 0,97 ugm/ha

Recintos Determinados para el Cálculo de Garga Ganadera Mínima

REF.	REFERENCIA SIGPAC	CULTIVO	DESCRIPCIÓN CULTIVO	S/R	SUP. PROPUESTA (ha)
-1566865	18-065-004-00208-00001	62000	PASTOS PERMANENTES DE 5 O MAS AÑOS-SIN VARIEDAD	S	1,07
-1566864	18-065-004-00207-00002	62000	PASTOS PERMANENTES DE 5 O MAS AÑOS-SIN VARIEDAD	S	0,64
-1566863	18-065-004-00107-00004	62000	PASTOS PERMANENTES DE 5 O MAS AÑOS-SIN VARIEDAD	S	1,61
-576040	18-098-003-00026-00014	62000	PASTOS PERMANENTES DE 5 O MAS AÑOS-SIN VARIEDAD	S	1,26
170000006860689	18-098-003-00024-00007	62000	PASTOS PERMANENTES DE 5 O MAS AÑOS-SIN VARIEDAD	S	8,35
170000006860690	18-098-003-00023-00004	62000	PASTOS PERMANENTES DE 5 O MAS AÑOS-SIN VARIEDAD	S	0,94
170000006860691	18-065-501-05012-00001	62000	PASTOS PERMANENTES DE 5 O MAS AÑOS-SIN VARIEDAD	S	3,17
170000006860692	18-098-003-00025-00003	62000	PASTOS PERMANENTES DE 5 O MAS AÑOS-SIN VARIEDAD	S	0,28
170000006860693	18-091-075-00380-00007	62000	PASTOS PERMANENTES DE 5 O MAS AÑOS-SIN VARIEDAD	S	22,44
170000006860697	18-065-501-05012-00002	62000	PASTOS PERMANENTES DE 5 O MAS AÑOS-SIN VARIEDAD	S	0,08
170000006860698	18-098-003-00025-00004	62000	PASTOS PERMANENTES DE 5 O MAS AÑOS-SIN VARIEDAD	S	6,54
170000006860699	18-098-003-00026-00011	62000	PASTOS PERMANENTES DE 5 O MAS AÑOS-SIN VARIEDAD	S	38,47
170000006860700	18-098-005-00050-00002	62000	PASTOS PERMANENTES DE 5 O MAS AÑOS-SIN VARIEDAD	S	0,25
170000006860701	18-098-005-00046-00005	62000	PASTOS PERMANENTES DE 5 O MAS AÑOS-SIN VARIEDAD	S	2,87
170000006860702	18-065-501-05713-00001	62000	PASTOS PERMANENTES DE 5 O MAS AÑOS-SIN VARIEDAD	S	3,07
170000006860704	18-065-004-00188-00001	62000	PASTOS PERMANENTES DE 5 O MAS AÑOS-SIN VARIEDAD	S	5,33

(1) Superficie declarada admisible ajustada con la superficie comprometida.
 (2) Factor de penalización valorando el alcance para el tipo de compromiso.

Puede verificar la integridad de una copia de este documento mediante la lectura del código QR adjunto o mediante el acceso a la dirección https://ws050.juntadeandalucia.es/verificarFirma indicando el código de VERIFICACIÓN				
FIRMADO POR	JUAN JOSE SOLER GARCIA	FECHA	03/07/2024	
	ROCIO GUIJARRO MILLAN			
VERIFICACIÓN	Pk2jm6MP8Q4FQJJZRRTHBNMQA26B8	PÁGINA	252/3256	



Datos considerados para el Cálculo de la Carga Ganadera mínima y máxima del expediente

Recintos Determinados para el Cálculo de Garga Ganadera Máxima

REF.	REFERENCIA SIGPAC	CULTIVO	DESCRIPCIÓN CULTIVO	S/R	SUP. PROPUESTA (ha)
-1566865	18-065-004-00208-00001	62000	PASTOS PERMANENTES DE 5 O MAS AÑOS-SIN VARIEDAD	S	1,07
-1566864	18-065-004-00207-00002	62000	PASTOS PERMANENTES DE 5 O MAS AÑOS-SIN VARIEDAD	S	0,64
-1566863	18-065-004-00107-00004	62000	PASTOS PERMANENTES DE 5 O MAS AÑOS-SIN VARIEDAD	S	1,61
-576040	18-098-003-00026-00014	62000	PASTOS PERMANENTES DE 5 O MAS AÑOS-SIN VARIEDAD	S	1,26
1700000006860689	18-098-003-00024-00007	62000	PASTOS PERMANENTES DE 5 O MAS AÑOS-SIN VARIEDAD	S	8,35
1700000006860690	18-098-003-00023-00004	62000	PASTOS PERMANENTES DE 5 O MAS AÑOS-SIN VARIEDAD	S	0,94
1700000006860691	18-065-501-05012-00001	62000	PASTOS PERMANENTES DE 5 O MAS AÑOS-SIN VARIEDAD	S	3,17
1700000006860692	18-098-003-00025-00003	62000	PASTOS PERMANENTES DE 5 O MAS AÑOS-SIN VARIEDAD	S	0,28
1700000006860693	18-091-075-00380-00007	62000	PASTOS PERMANENTES DE 5 O MAS AÑOS-SIN VARIEDAD	S	22,44
1700000006860697	18-065-501-05012-00002	62000	PASTOS PERMANENTES DE 5 O MAS AÑOS-SIN VARIEDAD	S	0,08
1700000006860698	18-098-003-00025-00004	62000	PASTOS PERMANENTES DE 5 O MAS AÑOS-SIN VARIEDAD	S	6,54
1700000006860699	18-098-003-00026-00011	62000	PASTOS PERMANENTES DE 5 O MAS AÑOS-SIN VARIEDAD	S	38,48
1700000006860700	18-098-005-00050-00002	62000	PASTOS PERMANENTES DE 5 O MAS AÑOS-SIN VARIEDAD	S	0,25
1700000006860701	18-098-005-00046-00005	62000	PASTOS PERMANENTES DE 5 O MAS AÑOS-SIN VARIEDAD	S	2,87
1700000006860702	18-065-501-05713-00001	62000	PASTOS PERMANENTES DE 5 O MAS AÑOS-SIN VARIEDAD	S	3,07
1700000006860704	18-065-004-00188-00001	62000	PASTOS PERMANENTES DE 5 O MAS AÑOS-SIN VARIEDAD	S	5,33

(1) Superficie declarada admisible ajustada con la superficie comprometida.
(2) Factor de penalización valorando el alcance para el tipo de compromiso.

Puede verificar la integridad de una copia de este documento mediante la lectura del código QR adjunto o mediante el acceso a la dirección <https://ws050.juntadeandalucia.es/verificarFirma> indicando el código de VERIFICACIÓN

FIRMADO POR	JUAN JOSE SOLER GARCIA	FECHA	03/07/2024	
	ROCIO GUIJARRO MILLAN			
VERIFICACIÓN	Pk2jm6MP8Q4FQJJZRRTHBNMQA26B8	PÁGINA	253/3256	



APELLIDOS Y NOMBRE / RAZÓN SOCIAL

BARRALES BAENA VICTORIA

NIF
****3663*

EXPEDIENTE
1228811

ANUALIDAD DE PAGO
1ª

IMPORTE POR ANUALIDAD

	2023	2024	2025	2026	2027
IMPORTE MÁXIMO SUBVENCIONABLE	1.425,02 €	1.425,02 €	1.425,02 €	1.425,02 €	1.425,02 €
IMPORTE MEDIO DE TRANSFERENCIA (€/ha)	216,24 €	216,24 €	216,24 €	216,24 €	216,24 €

RESUMEN DE UNIDADES

Cód	GRUPO DE PAGO	Sup. Dec. Admisible (ha)	Sup. Comprometida (ha)	Sup. ajustada compromiso (1) (ha)	% sobredec.	Sup. Propuesta (ha)	Importe Declarado	Importe Topado	Importe Propuesto	Importe tras sobredec.
432	FRUTALES SECANO	6,59		6,59	0,00	6,59	1.425,02	1.425,02	1.425,02	1.425,02
TOTAL		6,59	6,59	6,59		6,59	1.425,02	1.425,02	1.425,02	1.425,02

APLICACIÓN DE REDUCCIONES Y PENALIZACIONES

GRUPO DE PAGO	Importe Calculado	Importe prereduc.	Criterios de subvencionabilidad y compromisos	Presentación tardía	Omisión declaración	Condicionalidad	IMPORTE (Euros) PROPUESTO
FRUTALES SECANO	1.425,02	1.425,02	0,00	0,00	0,00	0,00	1.425,02
TOTAL	1.425,02	1.425,02					1.425,02

RESUMEN DE PAGOS

	IMPORTE (Euros)			
	PROPUESTO	FEADER (Eje 2)	MAPA	CAPADR
PROPUESTO	1.425,02	1.211,27	139,79	73,96

RECINTOS PROPUESTOS

REF.	REFERENCIA SIGPAC	CULTIVO	DESCRIPCIÓN CULTIVO	S/R	G.PAGO	PEND. MEDIA (%)	SUP. DEC. ADMISIBLE (ha)	SUP. COMPROM. (ha)	SUP. AJUSTADA COMPR.(1) (ha)	SUP. CONV. SIGPAC (ha)	SUP. CERTIE (ha)	SUP. CAMPO (ha)	SUP. CAMPO DETER. CULT. DECLARADO (ha)	SUP. DEC. REDUCIDA (ha)	SUP. PROPUESTA (ha)
170000006726917	18-083-007-80002-001	104007	ALMENDROS-COMUNA	S	432	19,70	6,59	6,59	6,59		6,59			6,59	6,59

(1) Superficie declarada admisible ajustada con la superficie comprometida.
(2) Factor de penalización valorando el alcance para el tipo de compromiso.

Puede verificar la integridad de una copia de este documento mediante la lectura del código QR adjunto o mediante el acceso a la dirección <https://ws050.juntadeandalucia.es/verificarFirma> indicando el código de VERIFICACIÓN

FIRMADO POR	JUAN JOSE SOLER GARCIA	FECHA	03/07/2024	
	ROCIO GUIJARRO MILLAN			
VERIFICACIÓN	Pk2jm6MP8Q4FQJJZRRTHBNMQA26B8	PÁGINA	254/3256	



APELLIDOS Y NOMBRE / RAZÓN SOCIAL

BAUTISTA GARCIA JUAN ANTONIO

NIF
****1688*

EXPEDIENTE
1187229

ANUALIDAD DE PAGO

1ª

IMPORTE POR ANUALIDAD

	2023	2024	2025	2026	2027
IMPORTE MÁXIMO SUBVENCIONABLE	1.433,67 €	1.433,67 €	1.433,67 €	1.433,67 €	1.433,67 €
IMPORTE MEDIO DE TRANSFERENCIA (€/ha)	216,24 €	216,24 €	216,24 €	216,24 €	216,24 €

RESUMEN DE UNIDADES

Cód	GRUPO DE PAGO	Sup. Dec. Admisible (ha)	Sup. Comprometida (ha)	Sup. ajustada compromiso (1) (ha)	% sobredec.	Sup. Propuesta (ha)	Importe Declarado	Importe Topado	Importe Propuesto	Importe tras sobredec.
432	FRUTALES SECANO	6,63		6,63	0,00	6,63	1.433,67	1.433,67	1.433,67	1.433,67
TOTAL		6,63	6,63	6,63		6,63	1.433,67	1.433,67	1.433,67	1.433,67

APLICACIÓN DE REDUCCIONES Y PENALIZACIONES

GRUPO DE PAGO	Importe Calculado	Importe prereduc.	Criterios de subvencionabilidad y compromisos	Presentación tardía	Omisión declaración	Condicionalidad	IMPORTE (Euros) PROPUESTO
FRUTALES SECANO	1.433,67	1.433,67	0,00	0,00	0,00	0,00	1.433,67
TOTAL	1.433,67	1.433,67					1.433,67

RESUMEN DE PAGOS

	IMPORTE (Euros)			
	PROPUESTO	FEADER (Eje 2)	MAPA	CAPADR
PROPUESTO	1.433,67	1.218,62	140,64	74,41

RECINTOS PROPUESTOS

REF.	REFERENCIA SIGPAC	CULTIVO	DESCRIPCIÓN CULTIVO	S/R	G.PAGO	PEND. MEDIA (%)	SUP. DEC. ADMISIBLE (ha)	SUP. COMPROM. (ha)	SUP. AJUSTADA COMPROM. (1) (ha)	SUP. CONV. SIGPAC (ha)	SUP. CERTIE. (ha)	SUP. CAMPO (ha)	SUP. CAMPO DETER. CULT. DECLARADO (ha)	SUP. DEC. REDUCIDA (ha)	SUP. PROPUESTA (ha)
5300474	18-199-003-00769-001	104020	ALMENDROS-GUARA	S	432	4,80	1,84	1,84	1,84		1,84			1,84	1,84
5300476	18-199-003-00565-002	104020	ALMENDROS-GUARA	S	432	1,30	0,87	0,87	0,87		0,87			0,87	0,87
5300478	18-199-003-00565-003	104020	ALMENDROS-GUARA	S	432	2,30	0,38	0,38	0,38		0,38			0,38	0,38
5300482	18-199-003-00770-002	104020	ALMENDROS-GUARA	S	432	18,80	0,79	0,79	0,79		0,79			0,79	0,79
5300485	18-199-003-00770-001	104020	ALMENDROS-GUARA	S	432	13,40	0,61	0,61	0,61		0,61			0,61	0,61
5300486	18-199-003-00801-001	104020	ALMENDROS-GUARA	S	432	5,20	2,14	2,14	2,14		2,14			2,14	2,14

INCIDENCIAS

INCIDENCIA DESCRIPCIÓN

- 100421 Recinto declarado por error para una operación de la 6503, que se ha corregido de oficio marcando la operación correcta, de acuerdo con la fecha de inscripción del recinto en la producción ecológica.
 Ref:5300476 Recinto:18-199-003-00565-00002 Cultivo:104020 ALMENDROS-GUARA Secano
 Ref:5300478 Recinto:18-199-003-00565-00003 Cultivo:104020 ALMENDROS-GUARA Secano
 Ref:5300474 Recinto:18-199-003-00769-00001 Cultivo:104020 ALMENDROS-GUARA Secano
 Ref:5300485 Recinto:18-199-003-00770-00001 Cultivo:104020 ALMENDROS-GUARA Secano
 Ref:5300482 Recinto:18-199-003-00770-00002 Cultivo:104020 ALMENDROS-GUARA Secano
 Ref:5300486 Recinto:18-199-003-00801-00001 Cultivo:104020 ALMENDROS-GUARA Secano

(1) Superficie declarada admisible ajustada con la superficie comprometida.
 (2) Factor de penalización valorando el alcance para el tipo de compromiso.

Puede verificar la integridad de una copia de este documento mediante la lectura del código QR adjunto o mediante el acceso a la dirección <https://ws050.juntadeandalucia.es/verificarFirma> indicando el código de VERIFICACIÓN

FIRMADO POR	JUAN JOSE SOLER GARCIA	FECHA	03/07/2024	
	ROCIO GUIJARRO MILLAN			
VERIFICACIÓN	Pk2jm6MP8Q4FQJJZRRTHBNMQA26B8	PÁGINA	255/3256	



<u>APELLIDOS Y NOMBRE / RAZÓN SOCIAL</u>	<u>NIF</u>	<u>EXPEDIENTE</u>	<u>ANUALIDAD DE PAGO</u>
BAUTISTA GARCIA MARIA ANGELES	****7712*	1114102	

RESUMEN DE PAGOS

	<u>PROPUESTO</u>	<u>IMPORTE (Euros)</u>		
		<u>FEADER (Eje 2)</u>	<u>MAPA</u>	<u>CAPADR</u>
PROPUESTO	0,00	0,00	0,00	0,00

(1) Superficie declarada admisible ajustada con la superficie comprometida.
(2) Factor de penalización valorando el alcance para el tipo de compromiso.

Puede verificar la integridad de una copia de este documento mediante la lectura del código QR adjunto o mediante el acceso a la dirección https://ws050.juntadeandalucia.es/verificarFirma indicando el código de VERIFICACIÓN				
FIRMADO POR	JUAN JOSE SOLER GARCIA	FECHA	03/07/2024	
	ROCIO GUIJARRO MILLAN			
VERIFICACIÓN	Pk2jm6MP8Q4FQJJZRRTHBNMQA26B8	PÁGINA	256/3256	




INCIDENCIAS

INCIDENCIA DESCRIPCIÓN

- 100402 Recinto solicitado no forma parte de ningún organismo de control autorizado para la producción ecológica en Andalucía o fecha de inscripción posterior al plazo establecido (Anexo I. Criterios de Subvencionabilidad. Orden 28 de marzo de 2023).
 Ref:170000006952029 Recinto:18-199-004-01050-00001 Cultivo:101010 OLIVAR-PICUAL Regadío
 Ref:170000006952030 Recinto:18-199-004-01051-00001 Cultivo:101010 OLIVAR-PICUAL Regadío
 Ref:170000006952044 Recinto:18-199-004-01055-00004 Cultivo:101010 OLIVAR-PICUAL Regadío
 Ref:170000006952038 Recinto:18-199-004-01078-00004 Cultivo:101010 OLIVAR-PICUAL Regadío
 Ref:170000006952036 Recinto:18-199-004-01104-00001 Cultivo:101010 OLIVAR-PICUAL Regadío
 Ref:170000006952034 Recinto:18-199-004-01112-00001 Cultivo:101010 OLIVAR-PICUAL Regadío
 Ref:170000006952039 Recinto:18-199-004-01161-00001 Cultivo:101010 OLIVAR-PICUAL Regadío
 Ref:170000006952040 Recinto:18-199-004-01162-00001 Cultivo:101010 OLIVAR-PICUAL Regadío
 Ref:170000006952041 Recinto:18-199-004-01163-00001 Cultivo:101010 OLIVAR-PICUAL Regadío
 Ref:170000006952042 Recinto:18-199-004-01164-00001 Cultivo:101010 OLIVAR-PICUAL Regadío
 Ref:170000006952031 Recinto:18-199-004-01168-00002 Cultivo:101010 OLIVAR-PICUAL Regadío
 Ref:170000006952032 Recinto:18-199-004-01171-00001 Cultivo:101010 OLIVAR-PICUAL Regadío
 Ref:170000006952043 Recinto:18-199-004-01237-00001 Cultivo:101010 OLIVAR-PICUAL Regadío
 Ref:170000006952035 Recinto:18-199-004-01253-00001 Cultivo:101010 OLIVAR-PICUAL Regadío
 Ref:-1087773 Recinto:18-199-005-00550-00001 Cultivo:101010 OLIVAR-PICUAL Regadío
 Ref:5279660 Recinto:18-199-005-00593-00001 Cultivo:101010 OLIVAR-PICUAL Regadío
 Ref:170000006952045 Recinto:18-199-005-00807-00003 Cultivo:101010 OLIVAR-PICUAL Regadío
 Ref:170000006952046 Recinto:18-199-005-00815-00001 Cultivo:101010 OLIVAR-PICUAL Regadío
 Ref:-82309 Recinto:18-199-005-00832-00001 Cultivo:101010 OLIVAR-PICUAL Regadío
 Ref:170000006952037 Recinto:18-199-005-00976-00001 Cultivo:101010 OLIVAR-PICUAL Regadío
 Ref:170000006939902 Recinto:18-199-006-00262-00001 Cultivo:101010 OLIVAR-PICUAL Secano
 Ref:170000006939903 Recinto:18-199-006-00691-00001 Cultivo:101010 OLIVAR-PICUAL Secano
 Ref:170000006939895 Recinto:23-070-005-00231-00001 Cultivo:101010 OLIVAR-PICUAL Regadío
 Ref:170000006939896 Recinto:23-070-005-00232-00001 Cultivo:101010 OLIVAR-PICUAL Regadío
 Ref:170000006939897 Recinto:23-070-005-00233-00001 Cultivo:101010 OLIVAR-PICUAL Regadío
 Ref:170000006939898 Recinto:23-070-005-00234-00001 Cultivo:101010 OLIVAR-PICUAL Regadío
 Ref:-1087499 Recinto:23-070-005-00234-00003 Cultivo:101010 OLIVAR-PICUAL Regadío
 Ref:170000006939900 Recinto:23-070-005-00447-00001 Cultivo:101010 OLIVAR-PICUAL Regadío
 Ref:170000006939901 Recinto:23-070-005-00714-00001 Cultivo:101010 OLIVAR-PICUAL Regadío
 Ref:170000006939904 Recinto:23-070-005-00747-00001 Cultivo:101010 OLIVAR-PICUAL Regadío
 Ref:170000006939899 Recinto:23-070-005-09101-00002 Cultivo:101010 OLIVAR-PICUAL Regadío
 Ref:170000006952047 Recinto:23-070-006-00606-00001 Cultivo:101010 OLIVAR-PICUAL Regadío
 Ref:170000006952048 Recinto:23-070-006-00607-00001 Cultivo:101010 OLIVAR-PICUAL Regadío
- 100424 Solicita recinto que no está comprometido para la operación.
 Ref:170000006952029 Recinto:18-199-004-01050-00001 Cultivo:101010 OLIVAR-PICUAL Regadío
 Ref:170000006952030 Recinto:18-199-004-01051-00001 Cultivo:101010 OLIVAR-PICUAL Regadío
 Ref:170000006952044 Recinto:18-199-004-01055-00004 Cultivo:101010 OLIVAR-PICUAL Regadío
 Ref:170000006952038 Recinto:18-199-004-01078-00004 Cultivo:101010 OLIVAR-PICUAL Regadío
 Ref:170000006952036 Recinto:18-199-004-01104-00001 Cultivo:101010 OLIVAR-PICUAL Regadío
 Ref:170000006952034 Recinto:18-199-004-01112-00001 Cultivo:101010 OLIVAR-PICUAL Regadío
 Ref:170000006952039 Recinto:18-199-004-01161-00001 Cultivo:101010 OLIVAR-PICUAL Regadío
 Ref:170000006952040 Recinto:18-199-004-01162-00001 Cultivo:101010 OLIVAR-PICUAL Regadío
 Ref:170000006952041 Recinto:18-199-004-01163-00001 Cultivo:101010 OLIVAR-PICUAL Regadío
 Ref:170000006952042 Recinto:18-199-004-01164-00001 Cultivo:101010 OLIVAR-PICUAL Regadío
 Ref:170000006952031 Recinto:18-199-004-01168-00002 Cultivo:101010 OLIVAR-PICUAL Regadío
 Ref:170000006952032 Recinto:18-199-004-01171-00001 Cultivo:101010 OLIVAR-PICUAL Regadío
 Ref:170000006952043 Recinto:18-199-004-01237-00001 Cultivo:101010 OLIVAR-PICUAL Regadío
 Ref:170000006952035 Recinto:18-199-004-01253-00001 Cultivo:101010 OLIVAR-PICUAL Regadío
 Ref:-1087773 Recinto:18-199-005-00550-00001 Cultivo:101010 OLIVAR-PICUAL Regadío
 Ref:5279660 Recinto:18-199-005-00593-00001 Cultivo:101010 OLIVAR-PICUAL Regadío
 Ref:170000006952045 Recinto:18-199-005-00807-00003 Cultivo:101010 OLIVAR-PICUAL Regadío
 Ref:170000006952046 Recinto:18-199-005-00815-00001 Cultivo:101010 OLIVAR-PICUAL Regadío
 Ref:-82309 Recinto:18-199-005-00832-00001 Cultivo:101010 OLIVAR-PICUAL Regadío
 Ref:170000006952037 Recinto:18-199-005-00976-00001 Cultivo:101010 OLIVAR-PICUAL Regadío
 Ref:170000006939902 Recinto:18-199-006-00262-00001 Cultivo:101010 OLIVAR-PICUAL Secano
 Ref:170000006939903 Recinto:18-199-006-00691-00001 Cultivo:101010 OLIVAR-PICUAL Secano

(1) Superficie declarada admisible ajustada con la superficie comprometida.
 (2) Factor de penalización valorando el alcance para el tipo de compromiso.

Puede verificar la integridad de una copia de este documento mediante la lectura del código QR adjunto o mediante el acceso a la dirección https://ws050.juntadeandalucia.es/verificarFirma indicando el código de VERIFICACIÓN				
FIRMADO POR	JUAN JOSE SOLER GARCIA ROCIO GUIJARRO MILLAN	FECHA	03/07/2024	
VERIFICACIÓN	Pk2jm6MP8Q4FQJJZRRTHBNMQA26B8	PÁGINA	257/3256	



INCIDENCIAS

INCIDENCIA DESCRIPCIÓN

	Ref:170000006939895 Recinto:23-070-005-00231-00001 Cultivo:101010 OLIVAR-PICUAL Regadío
	Ref:170000006939896 Recinto:23-070-005-00232-00001 Cultivo:101010 OLIVAR-PICUAL Regadío
	Ref:170000006939897 Recinto:23-070-005-00233-00001 Cultivo:101010 OLIVAR-PICUAL Regadío
	Ref:170000006939898 Recinto:23-070-005-00234-00001 Cultivo:101010 OLIVAR-PICUAL Regadío
	Ref:-1087499 Recinto:23-070-005-00234-00003 Cultivo:101010 OLIVAR-PICUAL Regadío
	Ref:170000006939900 Recinto:23-070-005-00447-00001 Cultivo:101010 OLIVAR-PICUAL Regadío
	Ref:170000006939901 Recinto:23-070-005-00714-00001 Cultivo:101010 OLIVAR-PICUAL Regadío
	Ref:170000006939904 Recinto:23-070-005-00747-00001 Cultivo:101010 OLIVAR-PICUAL Regadío
	Ref:170000006939899 Recinto:23-070-005-09101-00002 Cultivo:101010 OLIVAR-PICUAL Regadío
	Ref:170000006952047 Recinto:23-070-006-00606-00001 Cultivo:101010 OLIVAR-PICUAL Regadío
	Ref:170000006952048 Recinto:23-070-006-00607-00001 Cultivo:101010 OLIVAR-PICUAL Regadío
101008	Expediente sin compromisos vigentes. Operación:6503.2

(1) Superficie declarada admisible ajustada con la superficie comprometida.
(2) Factor de penalización valorando el alcance para el tipo de compromiso.

Puede verificar la integridad de una copia de este documento mediante la lectura del código QR adjunto o mediante el acceso a la dirección <https://ws050.juntadeandalucia.es/verificarFirma> indicando el código de VERIFICACIÓN

FIRMADO POR	JUAN JOSE SOLER GARCIA	FECHA	03/07/2024	
	ROCIO GUIJARRO MILLAN			
VERIFICACIÓN	Pk2jm6MP8Q4FQJJZRRTHBNMQA26B8	PÁGINA	258/3256	



APELLIDOS Y NOMBRE / RAZÓN SOCIAL

BAUTISTA GOMEZ DAVID

NIF

****2772*

EXPEDIENTE

1147764

ANUALIDAD DE PAGO

1ª

IMPORTE POR ANUALIDAD

	2023	2024	2025	2026	2027
IMPORTE MÁXIMO SUBVENCIONABLE	7.903,35 €	7.903,35 €	7.903,35 €	7.903,35 €	7.903,35 €
IMPORTE MEDIO DE TRANSFERENCIA (€/ha)	215,64 €	215,64 €	215,64 €	215,64 €	215,64 €

RESUMEN DE UNIDADES

Cód	GRUPO DE PAGO	Sup. Dec. Admisible (ha)	Sup. Comprometida (ha)	Sup. ajustada compromiso (1) (ha)	% sobredec.	Sup. Propuesta (ha)	Importe Declarado	Importe Topado	Importe Propuesto	Importe tras sobredec.
426	HERBÁCEOS	1,73		1,73	0,00	1,73	261,52	261,52	261,52	261,52
432	FRUTALES SECANO	34,87		34,24	0,00	34,24	7.404,06	7.404,06	7.404,06	7.404,06
433	FRUTALES REGADÍO	0,68		0,68	0,00	0,68	237,77	237,77	237,77	237,77
TOTAL		37,28	36,65	36,65		36,65	7.903,35	7.903,35	7.903,35	7.903,35

APLICACIÓN DE REDUCCIONES Y PENALIZACIONES

GRUPO DE PAGO	Importe Calculado	Importe prereduc.	Criterios de subvencionabilidad y compromisos		Presentación tardía	Omisión declaración	Condicionalidad	IMPORTE (Euros)	
			PROPUESTO	PROPUESTO					
FRUTALES REGADÍO	237,77	237,77	0,00	0,00	0,00	0,00	0,00	237,77	
FRUTALES SECANO	7.404,06	7.404,06	0,00	0,00	0,00	0,00	0,00	7.404,06	
HERBÁCEOS	261,52	261,52	0,00	0,00	0,00	0,00	0,00	261,52	
TOTAL	7.903,35	7.903,35						7.903,35	

RESUMEN DE PAGOS

PROPUESTO	IMPORTE (Euros)			
	PROPUESTO	FEADER (Eje 2)	MAPA	CAPADR
	7.903,35	6.717,84	775,33	410,18

RECINTOS PROPUESTOS

REF.	REFERENCIA SIGPAC	CULTIVO	DESCRIPCIÓN CULTIVO	S/R	G.PAGO	PEND. MEDIA (%)	SUP. DEC. ADMISIBLE (ha)	SUP. COMPROM. (ha)	SUP. AJUSTADA COMPROM. (1) (ha)	SUP. CONV. SIGPAC (ha)	SUP. CERTIF. (ha)	SUP. CAMPO (ha)	SUP. CAMPO DETER. CULT. DECLARADO (ha)	SUP. DEC. REDUCIDA (ha)	SUP. PROPUESTA (ha)
-767059	18-149-016-01040-001	53001	YEROS-MORO DA 131	S	426	4,00	0,09	0,09	0,09		0,10			0,09	0,09
1700000005535748	18-149-016-01038-001	53001	YEROS-MORO DA 131	S	426	3,60	0,19	0,19	0,19		0,19			0,19	0,19
1700000005535754	18-149-016-01002-001	53001	YEROS-MORO DA 131	S	426	3,80	0,11	0,11	0,11		0,11			0,11	0,11
1700000005535755	18-149-016-01040-001	53001	YEROS-MORO DA 131	S	426	4,00	0,19	0,19	0,19		0,21			0,19	0,19
1700000005535758	18-149-016-00967-004	53001	YEROS-MORO DA 131	S	426	6,70	0,38	0,38	0,38		0,41			0,38	0,38
1700000005535762	18-149-016-01086-002	53001	YEROS-MORO DA 131	S	426	15,20	0,14	0,14	0,14		0,14			0,14	0,14
1700000005535764	18-149-016-01087-001	53001	YEROS-MORO DA 131	S	426	9,50	0,09	0,09	0,09		0,09			0,09	0,09
1700000005535765	18-149-016-01088-002	53001	YEROS-MORO DA 131	S	426	2,60	0,54	0,54	0,54		0,54			0,54	0,54
-1578528	18-149-016-00232-001	104020	ALMENDROS-GUARA	S	432	2,10	0,63	0,58	0,58		0,58			0,58	0,58
1700000005535747	18-149-016-01037-001	104020	ALMENDROS-GUARA	S	432	14,70	0,17	0,17	0,17		0,17			0,17	0,17
1700000005535749	18-149-016-00232-001	104020	ALMENDROS-GUARA	S	432	2,10	7,70	7,12	7,12		7,12			7,12	7,12
1700000005535750	18-149-016-01041-001	104020	ALMENDROS-GUARA	S	432	13,70	0,25	0,25	0,25		0,25			0,25	0,25
1700000005535756	18-149-016-01007-001	104020	ALMENDROS-GUARA	S	432	2,10	0,12	0,12	0,12		0,12			0,12	0,12
1700000005535757	18-149-016-01030-001	104020	ALMENDROS-GUARA	S	432	3,00	0,19	0,19	0,19		0,19			0,19	0,19
1700000005535759	18-149-016-00227-001	104020	ALMENDROS-GUARA	S	432	2,10	3,32	3,32	3,32		3,32			3,32	3,32
1700000005535760	18-149-016-00375-001	104020	ALMENDROS-GUARA	S	432	2,40	1,13	1,13	1,13		1,13			1,13	1,13
1700000005535761	18-149-016-00229-001	104020	ALMENDROS-GUARA	S	432	1,90	4,93	4,93	4,93		4,93			4,93	4,93
1700000005535766	18-149-018-00025-001	104020	ALMENDROS-GUARA	S	432	1,80	2,58	2,58	2,58		2,58			2,58	2,58
1700000005535767	18-149-021-00179-001	104020	ALMENDROS-GUARA	S	432	6,00	1,36	1,36	1,36		1,37			1,36	1,36
1700000005535768	18-149-017-00120-001	104020	ALMENDROS-GUARA	S	432	4,90	0,09	0,09	0,09		0,09			0,09	0,09
1700000005535769	18-149-018-00020-001	104020	ALMENDROS-GUARA	S	432	3,10	5,47	5,47	5,47		5,47			5,47	5,47
1700000005535770	18-149-017-00106-001	104020	ALMENDROS-GUARA	S	432	2,00	3,10	3,10	3,10		3,10			3,10	3,10
1700000005535771	18-149-017-00119-001	104020	ALMENDROS-GUARA	S	432	2,30	3,83	3,83	3,83		3,83			3,83	3,83
-510180	18-149-001-00229-002	105407	MELOCOTONEROS-CALANDA LATRE	R	433	1,40	0,46	0,46	0,46		0,46			0,46	0,46
1700000005535753	18-149-016-00781-002	104020	ALMENDROS-GUARA	R	433	7,90	0,22	0,22	0,22		0,22			0,22	0,22

(1) Superficie declarada admisible ajustada con la superficie comprometida.
(2) Factor de penalización valorando el alcance para el tipo de compromiso.

Puede verificar la integridad de una copia de este documento mediante la lectura del código QR adjunto o mediante el acceso a la dirección <https://ws050.juntadeandalucia.es/verificarFirma> indicando el código de VERIFICACIÓN

FIRMADO POR	JUAN JOSE SOLER GARCIA	FECHA	03/07/2024	
	ROCIO GUIJARRO MILLAN			
VERIFICACIÓN	Pk2jm6MP8Q4FQJJZRRTHBNMQA26B8	PÁGINA	259/3256	



APELLIDOS Y NOMBRE / RAZÓN SOCIAL **NIF** **EXPEDIENTE** **ANUALIDAD DE PAGO**
 BAUTISTA LUQUE MIGUEL ANGEL ****5366* 1207302 1ª

IMPORTE POR ANUALIDAD

	2023	2024	2025	2026	2027
IMPORTE MÁXIMO SUBVENCIONABLE	6.161,25 €	6.161,25 €	6.161,25 €	6.161,25 €	6.161,25 €
IMPORTE MEDIO DE TRANSFERENCIA (€/ha)	82,15 €	82,15 €	82,15 €	82,15 €	82,15 €

RESUMEN DE UNIDADES

Cód	GRUPO DE PAGO	Sup. Dec. Admisible (ha)	Sup. Comprometida (ha)	Sup. ajustada compromiso (1) (ha)	% sobredec.	Sup. Propuesta (ha)	Importe Declarado	Importe Topado	Importe Propuesto	Importe tras sobredec.
428	PASTOS ASOCIADOS A GANADERÍA ECOLÓGICA	306,06		75,00	0,00	75,00	6.161,25	6.161,25	6.161,25	6.161,25
	TOTAL	306,06	75,00	75,00		75,00	6.161,25	6.161,25	6.161,25	6.161,25

APLICACIÓN DE REDUCCIONES Y PENALIZACIONES

GRUPO DE PAGO	Importe Calculado	Importe prereduc.	Criterios de subvencionabilidad y compromisos	Presentación tardía	Omisión declaración	Condicionabilidad	IMPORTE (Euros) PROPUESTO
PASTOS ASOCIADOS A GANADERÍA	6.161,25	6.161,25	0,00	0,00	0,00	0,00	6.161,25
TOTAL	6.161,25	6.161,25					6.161,25

RESUMEN DE PAGOS

	IMPORTE (Euros)			
	PROPUESTO	FEADER (Eje 2)	MAPA	CAPADR
PROPUESTO	6.161,25	5.237,06	604,42	319,77

(1) Superficie declarada admisible ajustada con la superficie comprometida.
 (2) Factor de penalización valorando el alcance para el tipo de compromiso.

Puede verificar la integridad de una copia de este documento mediante la lectura del código QR adjunto o mediante el acceso a la dirección <https://ws050.juntadeandalucia.es/verificarFirma> indicando el código de VERIFICACIÓN


FIRMADO POR	JUAN JOSE SOLER GARCIA	FECHA	03/07/2024	
	ROCIO GUIJARRO MILLAN			
VERIFICACIÓN	Pk2jm6MP8Q4FQJJZRRTHBNMQA26B8	PÁGINA	260/3256	



RECINTOS PROPUESTOS

REF.	REFERENCIA SIGPAC	CULTIVO	DESCRIPCIÓN CULTIVO	S/R	G.PAGO	PEND. MEDIA (%)	SUP. DEC. ADMISIBLE (ha)	SUP. COMPROM. (ha)	SUP. AJUSTADA COMPR.(1) (ha)	SUP. CONV. SIGPAC (ha)	SUP. CERTIF. (ha)	SUP. CAMPO (ha)	SUP. CAMPO DETER. CULT. DECLARADO (ha)	SUP. DEC. REDUCIDA (ha)	SUP. PROPUESTA (ha)
-569091	18-123-019-00206-012	62000	PASTOS PERMANENTES DE 5 O MAS AÑOS-SIN VARIEDAD	S	428	16,40	0,18	0,18	0,18		0,21			0,18	0,18
4197368	18-123-014-00334-001	62000	PASTOS PERMANENTES DE 5 O MAS AÑOS-SIN VARIEDAD	S	428	24,20	1,81	1,81	1,81		1,81			1,81	1,81
4197376	18-123-014-00342-001	62000	PASTOS PERMANENTES DE 5 O MAS AÑOS-SIN VARIEDAD	S	428	20,90	1,47	1,47	1,47		1,47			1,47	1,47
4197416	18-123-014-00349-006	62000	PASTOS PERMANENTES DE 5 O MAS AÑOS-SIN VARIEDAD	S	428	40,90	0,34	0,34	0,34		0,45			0,34	0,34
4197417	18-123-014-00349-004	62000	PASTOS PERMANENTES DE 5 O MAS AÑOS-SIN VARIEDAD	S	428	26,10	57,25	57,25	57,25		88,08			57,25	57,25
1700000006672812	18-123-014-00316-001	62000	PASTOS PERMANENTES DE 5 O MAS AÑOS-SIN VARIEDAD	S	428	11,80	2,36	2,36	2,36		2,36			2,36	2,36
1700000006672815	18-123-014-00310-008	62000	PASTOS PERMANENTES DE 5 O MAS AÑOS-SIN VARIEDAD	S	428	12,90	0,06	0,06	0,06		0,06			0,06	0,06
1700000006672816	18-123-014-00495-001	62000	PASTOS PERMANENTES DE 5 O MAS AÑOS-SIN VARIEDAD	S	428	41,30	11,86	11,86	11,86		13,95			11,86	11,86
1700000006672817	18-123-014-00429-002	62000	PASTOS PERMANENTES DE 5 O MAS AÑOS-SIN VARIEDAD	S	428	20,30	0,81	0,81	0,81		0,81			0,81	0,81
1700000006672818	18-123-014-00310-003	62000	PASTOS PERMANENTES DE 5 O MAS AÑOS-SIN VARIEDAD	S	428	14,90	0,93	0,93	0,93		0,93			0,93	0,93
1700000006672820	18-123-014-00430-001	62000	PASTOS PERMANENTES DE 5 O MAS AÑOS-SIN VARIEDAD	S	428	15,00	3,14	3,14	3,14		3,14			3,14	3,14
1700000006672821	18-123-014-00309-001	62000	PASTOS PERMANENTES DE 5 O MAS AÑOS-SIN VARIEDAD	S	428	19,70	2,32	2,32	2,32		2,32			2,32	2,32
1700000006672822	18-123-014-00309-003	62000	PASTOS PERMANENTES DE 5 O MAS AÑOS-SIN VARIEDAD	S	428	11,80	0,07	0,07	0,07		0,07			0,07	0,07
1700000006672826	18-123-014-00631-001	62000	PASTOS PERMANENTES DE 5 O MAS AÑOS-SIN VARIEDAD	S	428	28,60	0,34	0,34	0,34		0,40			0,34	0,34
1700000006672828	18-123-014-00501-001	62000	PASTOS PERMANENTES DE 5 O MAS AÑOS-SIN VARIEDAD	S	428	9,20	1,89	1,89	1,89		1,89			1,89	1,89
1700000006672832	18-123-014-00630-001	62000	PASTOS PERMANENTES DE 5 O MAS AÑOS-SIN VARIEDAD	S	428	21,60	0,65	0,65	0,65		0,77			0,65	0,65
1700000006672839	18-123-014-00319-001	62000	PASTOS PERMANENTES DE 5 O MAS AÑOS-SIN VARIEDAD	S	428	19,60	9,45	9,45	9,45		9,45			9,45	9,45
1700000006672840	18-123-014-00319-004	62000	PASTOS PERMANENTES DE 5 O MAS AÑOS-SIN VARIEDAD	S	428	13,10	0,82	0,82	0,82		0,82			0,82	0,82
1700000006672841	18-123-014-00319-002	62000	PASTOS PERMANENTES DE 5 O MAS AÑOS-SIN VARIEDAD	S	428	17,00	0,13	0,13	0,13		0,15			0,13	0,13
1700000006672842	18-123-014-00310-019	62000	PASTOS PERMANENTES DE 5 O MAS AÑOS-SIN VARIEDAD	S	428	21,20	0,03	0,03	0,03		0,03			0,03	0,03
1700000006672843	18-123-014-00519-001	62000	PASTOS PERMANENTES DE 5 O MAS AÑOS-SIN VARIEDAD	S	428	19,50	0,18	0,18	0,18		0,18			0,18	0,18
1700000006672844	18-123-014-00520-001	62000	PASTOS PERMANENTES DE 5 O MAS AÑOS-SIN VARIEDAD	S	428	27,90	0,48	0,48	0,48		0,64			0,48	0,48
1700000006672846	18-123-014-00523-001	62000	PASTOS PERMANENTES DE 5 O MAS AÑOS-SIN VARIEDAD	S	428	19,00	0,21	0,21	0,21		0,21			0,21	0,21
1700000006672847	18-123-014-00427-003	62000	PASTOS PERMANENTES DE 5 O MAS AÑOS-SIN VARIEDAD	S	428	9,80	0,52	0,52	0,52		0,52			0,52	0,52
1700000006672848	18-123-014-00422-001	62000	PASTOS PERMANENTES DE 5 O MAS AÑOS-SIN VARIEDAD	S	428	9,90	0,54	0,54	0,54		0,54			0,54	0,54
1700000006672850	18-123-014-00426-001	62000	PASTOS PERMANENTES DE 5 O MAS AÑOS-SIN VARIEDAD	S	428	12,80	0,34	0,34	0,34		0,40			0,34	0,34
1700000006672852	18-123-014-00502-001	62000	PASTOS PERMANENTES DE 5 O MAS AÑOS-SIN VARIEDAD	S	428	7,30	0,30	0,30	0,30		0,30			0,30	0,30
1700000006672853	18-123-014-00423-003	62000	PASTOS PERMANENTES DE 5 O MAS AÑOS-SIN VARIEDAD	S	428	14,50	0,48	0,48	0,48		0,48			0,48	0,48
1700000006672854	18-123-014-00506-001	62000	PASTOS PERMANENTES DE 5 O MAS AÑOS-SIN VARIEDAD	S	428	11,70	0,06	0,06	0,06		0,06			0,06	0,06
1700000006672864	18-123-014-00418-001	62000	PASTOS PERMANENTES DE 5 O MAS AÑOS-SIN VARIEDAD	S	428	17,40	1,71	1,71	1,71		1,71			1,71	1,71
1700000006672865	18-123-014-00417-002	62000	PASTOS PERMANENTES DE 5 O MAS AÑOS-SIN VARIEDAD	S	428	36,60	0,82	0,82	0,82		0,82			0,82	0,82
1700000006672866	18-123-014-00496-001	62000	PASTOS PERMANENTES DE 5 O MAS AÑOS-SIN VARIEDAD	S	428	40,90	6,54	6,54	6,54		7,69			6,54	6,54
1700000006672867	18-123-014-00424-003	62000	PASTOS PERMANENTES DE 5 O MAS AÑOS-SIN VARIEDAD	S	428	8,40	0,48	0,48	0,48		0,48			0,48	0,48
1700000006672868	18-123-014-00417-001	62000	PASTOS PERMANENTES DE 5 O MAS AÑOS-SIN VARIEDAD	S	428	27,10	0,98	0,98	0,98		0,98			0,98	0,98
1700000006672869	18-123-014-00416-004	62000	PASTOS PERMANENTES DE 5 O MAS AÑOS-SIN VARIEDAD	S	428	17,20	0,57	0,57	0,57		0,57			0,57	0,57
1700000006672870	18-123-014-00416-003	62000	PASTOS PERMANENTES DE 5 O MAS AÑOS-SIN VARIEDAD	S	428	17,10	0,44	0,44	0,44		0,44			0,44	0,44
1700000006672871	18-123-014-00416-001	62000	PASTOS PERMANENTES DE 5 O MAS AÑOS-SIN VARIEDAD	S	428	29,60	4,75	4,75	4,75		4,75			4,75	4,75
1700000006821197	18-123-014-00448-005	62000	PASTOS PERMANENTES DE 5 O MAS AÑOS-SIN VARIEDAD	S	428	11,60	2,97	2,97	2,97		2,97			2,97	2,97
1700000006821198	18-123-014-00449-005	62000	PASTOS PERMANENTES DE 5 O MAS AÑOS-SIN VARIEDAD	S	428	16,20	0,96	0,96	0,96		0,96			0,96	0,96
1700000006821199	18-123-014-00449-009	62000	PASTOS PERMANENTES DE 5 O MAS AÑOS-SIN VARIEDAD	S	428	11,50	0,51	0,51	0,51		0,51			0,51	0,51
1700000006821203	18-123-014-00406-003	62000	PASTOS PERMANENTES DE 5 O MAS AÑOS-SIN VARIEDAD	S	428	31,80	3,62	3,62	3,62		4,26			3,62	3,62
1700000006821204	18-123-014-00406-001	62000	PASTOS PERMANENTES DE 5 O MAS AÑOS-SIN VARIEDAD	S	428	37,30	0,33	0,33	0,33		0,33			0,33	0,33
1700000006821205	18-123-014-00503-001	62000	PASTOS PERMANENTES DE 5 O MAS AÑOS-SIN VARIEDAD	S	428	28,80	2,99	2,99	2,99		2,99			2,99	2,99
1700000006821208	18-123-014-00504-001	62000	PASTOS PERMANENTES DE 5 O MAS AÑOS-SIN VARIEDAD	S	428	33,50	0,06	0,06	0,06		0,08			0,06	0,06
1700000006821210	18-123-014-00514-001	62000	PASTOS PERMANENTES DE 5 O MAS AÑOS-SIN VARIEDAD	S	428	24,80	0,07	0,07	0,07		0,07			0,07	0,07
1700000006821213	18-123-014-00408-007	62000	PASTOS PERMANENTES DE 5 O MAS AÑOS-SIN VARIEDAD	S	428	28,50	0,31	0,31	0,31		0,36			0,31	0,31
1700000006821214	18-123-014-00408-009	62000	PASTOS PERMANENTES DE 5 O MAS AÑOS-SIN VARIEDAD	S	428	15,70	0,81	0,81	0,81		0,81			0,81	0,81
1700000006821215	18-123-014-00408-010	62000	PASTOS PERMANENTES DE 5 O MAS AÑOS-SIN VARIEDAD	S	428	22,90	0,17	0,17	0,17		0,17			0,17	0,17
1700000006821218	18-123-014-00408-005	62000	PASTOS PERMANENTES DE 5 O MAS AÑOS-SIN VARIEDAD	S	428	38,20	1,14	1,14	1,14		1,76			1,14	1,14
1700000006821219	18-123-014-00408-006	62000	PASTOS PERMANENTES DE 5 O MAS AÑOS-SIN VARIEDAD	S	428	30,50	10,22	10,22	10,22		10,22			10,22	10,22
1700000006821222	18-123-014-00492-001	62000	PASTOS PERMANENTES DE 5 O MAS AÑOS-SIN VARIEDAD	S	428	29,70	154,87	154,87	154,87		182,20			154,87	154,87
1700000006821226	18-123-014-00419-001	62000	PASTOS PERMANENTES DE 5 O MAS AÑOS-SIN VARIEDAD	S	428	41,80	0,48	0,48	0,48		0,56			0,48	0,48
1700000006821228	18-123-014-00406-002	62000	PASTOS PERMANENTES DE 5 O MAS AÑOS-SIN VARIEDAD	S	428	27,30	2,20	2,20	2,20		2,20			2,20	2,20

(1) Superficie declarada admisible ajustada con la superficie comprometida.
 (2) Factor de penalización valorando el alcance para el tipo de compromiso.

Puede verificar la integridad de una copia de este documento mediante la lectura del código QR adjunto o mediante el acceso a la dirección https://ws050.juntadeandalucia.es/verificarFirma indicando el código de VERIFICACIÓN					
FIRMADO POR	JUAN JOSE SOLER GARCIA ROCIO GUIJARRO MILLAN		FECHA		03/07/2024
VERIFICACIÓN	Pk2jm6MP8Q4FQJJZRRTHBNMQA26B8		PÁGINA		261/3256



RECINTOS PROPUESTOS

REF.	REFERENCIA SIGPAC	CULTIVO	DESCRIPCIÓN CULTIVO	S/R	G.PAGO	PEND. MEDIA (%)	SUP. DEC. ADMISIBLE (ha)	SUP. COMPROM. (ha)	SUP. AJUSTADA COMPR.(1) (ha)	SUP. CONV. SIGPAC (ha)	SUP. CERTIF. (ha)	SUP. CAMPO (ha)	SUP. CAMPO DETER. CULT. DECLARADO (ha)	SUP. DEC. REDUCIDA (ha)	SUP. PROPUESTA (ha)
170000006821229	18-123-014-00449-004	62000	PASTOS PERMANENTES DE 5 O MAS AÑOS-SIN VARIEDAD	S	428	9,70	0,52	0,47	0,47		0,52			0,47	0,47
170000006821230	18-123-014-00406-005	62000	PASTOS PERMANENTES DE 5 O MAS AÑOS-SIN VARIEDAD	S	428	28,20	1,78	1,78	1,78		1,78			1,78	1,78
170000006821231	18-123-014-00404-001	62000	PASTOS PERMANENTES DE 5 O MAS AÑOS-SIN VARIEDAD	S	428	31,10	0,16	0,16	0,16		0,16			0,16	0,16
170000006821232	18-123-014-00490-001	62000	PASTOS PERMANENTES DE 5 O MAS AÑOS-SIN VARIEDAD	S	428	50,60	0,80	0,80	0,80		0,94			0,80	0,80
170000006821233	18-123-014-00491-001	62000	PASTOS PERMANENTES DE 5 O MAS AÑOS-SIN VARIEDAD	S	428	43,60	0,42	0,42	0,42		0,42			0,42	0,42
170000006821234	18-123-014-00436-003	62000	PASTOS PERMANENTES DE 5 O MAS AÑOS-SIN VARIEDAD	S	428	42,70	1,44	1,44	1,44		1,44			1,44	1,44
170000006821235	18-123-014-00420-001	62000	PASTOS PERMANENTES DE 5 O MAS AÑOS-SIN VARIEDAD	S	428	28,00	0,42	0,42	0,42		0,42			0,42	0,42
170000006821236	18-123-014-00448-007	62000	PASTOS PERMANENTES DE 5 O MAS AÑOS-SIN VARIEDAD	S	428	24,80	1,73	1,73	1,73		1,73			1,73	1,73
170000006821237	18-123-014-00449-002	62000	PASTOS PERMANENTES DE 5 O MAS AÑOS-SIN VARIEDAD	S	428	25,30	1,77	1,77	1,77		1,77			1,77	1,77

INCIDENCIAS

INCIDENCIA DESCRIPCIÓN

- 242 Recinto pendiente de acreditación de titularidad.
Ref:170000006672849 Recinto:18-123-014-00522-00001 Cultivo:62000 PASTOS PERMANENTES DE 5 O MAS AÑOS-SIN VARIEDAD Secano
- 4272 Verifica que las líneas de declaración de las Solicitudes Únicas no tienen solapes con la capa de Retroactividad Gráfica (ambas de la misma campaña) a nivel de expediente/línea de declaración gráfica de la solicitud.
Ref:170000006821229 Recinto:18-123-014-00449-00004 Cultivo: - Agregado de la referencia del recinto.:0 Zona de la referencia del recinto.:0 Superficie solapada.:0,05 Id. Incid.:95942932
- 100407 Explotación solicitada no forma parte de ningún organismo de control autorizado para la producción ecológica en Andalucía o fecha de inscripción posterior al plazo establecido (Anexo I. Criterios de Subvencionabilidad. Orden 28 de marzo de 2023).
Explotación:ES181220000021 Especie:CAPRINA
Explotación:ES181220023000 Especie:CAPRINA
Explotación:ES181220023000 Especie:OVINA
- 100410 Recinto no admisible por pertenecer a una explotación ganadera No admisible (Artículo 10 de la Orden de 28 de marzo de 2023).
Ref:4197408 Recinto:18-123-014-00598-00002 Cultivo:62000 PASTOS PERMANENTES DE 5 O MAS AÑOS-SIN VARIEDAD Secano
Explotación:ES181220023000
Ref:4197414 Recinto:18-123-014-00598-00003 Cultivo:62000 PASTOS PERMANENTES DE 5 O MAS AÑOS-SIN VARIEDAD Secano
Explotación:ES181220023000
Ref:4197415 Recinto:18-123-014-00598-00006 Cultivo:62000 PASTOS PERMANENTES DE 5 O MAS AÑOS-SIN VARIEDAD Secano
Explotación:ES181220023000
Ref:4197418 Recinto:18-123-014-00629-00005 Cultivo:62000 PASTOS PERMANENTES DE 5 O MAS AÑOS-SIN VARIEDAD Secano
Explotación:ES181220023000
Ref:6914916 Recinto:18-123-900-99000-99001 Cultivo:62000 PASTOS PERMANENTES DE 5 O MAS AÑOS-SIN VARIEDAD Secano
Explotación:ES181220023000
- 100411 Recinto no admisible por no estar asociado en SIGGAN a una explotación ganadera admisible (Artículo 10 de la Orden de 28 de marzo de 2023).
Ref:170000006672830 Recinto:18-123-019-00158-00008 Cultivo:62000 PASTOS PERMANENTES DE 5 O MAS AÑOS-SIN VARIEDAD Secano
- 100424 Solicita recinto que no está comprometido para la operación.
Ref:170000006672849 Recinto:18-123-014-00522-00001 Cultivo:62000 PASTOS PERMANENTES DE 5 O MAS AÑOS-SIN VARIEDAD Secano
Ref:4197408 Recinto:18-123-014-00598-00002 Cultivo:62000 PASTOS PERMANENTES DE 5 O MAS AÑOS-SIN VARIEDAD Secano
Ref:4197414 Recinto:18-123-014-00598-00003 Cultivo:62000 PASTOS PERMANENTES DE 5 O MAS AÑOS-SIN VARIEDAD Secano
Ref:4197415 Recinto:18-123-014-00598-00006 Cultivo:62000 PASTOS PERMANENTES DE 5 O MAS AÑOS-SIN VARIEDAD Secano
Ref:4197418 Recinto:18-123-014-00629-00005 Cultivo:62000 PASTOS PERMANENTES DE 5 O MAS AÑOS-SIN VARIEDAD Secano
Ref:170000006672830 Recinto:18-123-019-00158-00008 Cultivo:62000 PASTOS PERMANENTES DE 5 O MAS AÑOS-SIN VARIEDAD Secano
Ref:6914916 Recinto:18-123-900-99000-99001 Cultivo:62000 PASTOS PERMANENTES DE 5 O MAS AÑOS-SIN VARIEDAD Secano

Datos considerados para el Cálculo de la Carga Ganadera mínima y máxima del expediente

Explotación	Especie	Inscrito en Sipea y Admisible	Ugm Calculada para CG Mínima	Ugm Calculada para CG Máxima
ES181220000021	CAPRINA	NO	0,00	0,64
ES181220000021	OVINA	SI	55,43	55,43
ES181220000129	OVINA	SI	62,06	62,06
ES181220023000	CAPRINA	NO	0,00	0,13
ES181220023000	OVINA	NO	0,00	27,22

(1) Superficie declarada admisible ajustada con la superficie comprometida.
(2) Factor de penalización valorando el alcance para el tipo de compromiso.

Puede verificar la integridad de una copia de este documento mediante la lectura del código QR adjunto o mediante el acceso a la dirección https://ws050.juntadeandalucia.es/verificarFirma indicando el código de VERIFICACIÓN					
FIRMADO POR	JUAN JOSE SOLER GARCIA		FECHA		03/07/2024
	ROCIO GUIJARRO MILLAN				
VERIFICACIÓN	Pk2jm6MP8Q4FQJJZRRTHBNBMA26B8		PÁGINA		262/3256



Datos considerados para el Cálculo de la Carga Ganadera mínima y máxima del expediente

Recintos Determinados para el Cálculo de Garga Ganadera Mínima

REF.	REFERENCIA SIGPAC	CULTIVO	DESCRIPCIÓN CULTIVO	S/R	SUP. PROPUESTA (ha)
170000006672850	18-123-014-00426-00001	62000	PASTOS PERMANENTES DE 5 O MAS AÑOS-SIN VARIEDAD	S	0,34
170000006672852	18-123-014-00502-00001	62000	PASTOS PERMANENTES DE 5 O MAS AÑOS-SIN VARIEDAD	S	0,30
170000006672853	18-123-014-00423-00003	62000	PASTOS PERMANENTES DE 5 O MAS AÑOS-SIN VARIEDAD	S	0,48
170000006672854	18-123-014-00506-00001	62000	PASTOS PERMANENTES DE 5 O MAS AÑOS-SIN VARIEDAD	S	0,06
170000006672864	18-123-014-00418-00001	62000	PASTOS PERMANENTES DE 5 O MAS AÑOS-SIN VARIEDAD	S	1,71
170000006672865	18-123-014-00417-00002	62000	PASTOS PERMANENTES DE 5 O MAS AÑOS-SIN VARIEDAD	S	0,82
170000006672866	18-123-014-00496-00001	62000	PASTOS PERMANENTES DE 5 O MAS AÑOS-SIN VARIEDAD	S	6,54
170000006672867	18-123-014-00424-00003	62000	PASTOS PERMANENTES DE 5 O MAS AÑOS-SIN VARIEDAD	S	0,48
170000006672868	18-123-014-00417-00001	62000	PASTOS PERMANENTES DE 5 O MAS AÑOS-SIN VARIEDAD	S	0,98
170000006672869	18-123-014-00416-00004	62000	PASTOS PERMANENTES DE 5 O MAS AÑOS-SIN VARIEDAD	S	0,57
170000006672870	18-123-014-00416-00003	62000	PASTOS PERMANENTES DE 5 O MAS AÑOS-SIN VARIEDAD	S	0,44
170000006672871	18-123-014-00416-00001	62000	PASTOS PERMANENTES DE 5 O MAS AÑOS-SIN VARIEDAD	S	4,75
170000006821197	18-123-014-00448-00005	62000	PASTOS PERMANENTES DE 5 O MAS AÑOS-SIN VARIEDAD	S	2,97
170000006821198	18-123-014-00449-00005	62000	PASTOS PERMANENTES DE 5 O MAS AÑOS-SIN VARIEDAD	S	0,96
170000006821199	18-123-014-00449-00009	62000	PASTOS PERMANENTES DE 5 O MAS AÑOS-SIN VARIEDAD	S	0,51
170000006821203	18-123-014-00406-00003	62000	PASTOS PERMANENTES DE 5 O MAS AÑOS-SIN VARIEDAD	S	3,62
170000006821204	18-123-014-00406-00001	62000	PASTOS PERMANENTES DE 5 O MAS AÑOS-SIN VARIEDAD	S	0,33
170000006821205	18-123-014-00503-00001	62000	PASTOS PERMANENTES DE 5 O MAS AÑOS-SIN VARIEDAD	S	2,99
170000006821208	18-123-014-00504-00001	62000	PASTOS PERMANENTES DE 5 O MAS AÑOS-SIN VARIEDAD	S	0,06
170000006821210	18-123-014-00514-00001	62000	PASTOS PERMANENTES DE 5 O MAS AÑOS-SIN VARIEDAD	S	0,07
170000006821213	18-123-014-00408-00007	62000	PASTOS PERMANENTES DE 5 O MAS AÑOS-SIN VARIEDAD	S	0,31
170000006821214	18-123-014-00408-00009	62000	PASTOS PERMANENTES DE 5 O MAS AÑOS-SIN VARIEDAD	S	0,81
170000006821215	18-123-014-00408-00010	62000	PASTOS PERMANENTES DE 5 O MAS AÑOS-SIN VARIEDAD	S	0,17
170000006821218	18-123-014-00408-00005	62000	PASTOS PERMANENTES DE 5 O MAS AÑOS-SIN VARIEDAD	S	1,14
170000006821219	18-123-014-00408-00006	62000	PASTOS PERMANENTES DE 5 O MAS AÑOS-SIN VARIEDAD	S	10,22
170000006821222	18-123-014-00492-00001	62000	PASTOS PERMANENTES DE 5 O MAS AÑOS-SIN VARIEDAD	S	154,87
170000006821226	18-123-014-00419-00001	62000	PASTOS PERMANENTES DE 5 O MAS AÑOS-SIN VARIEDAD	S	0,48
170000006821228	18-123-014-00406-00002	62000	PASTOS PERMANENTES DE 5 O MAS AÑOS-SIN VARIEDAD	S	2,20
170000006821229	18-123-014-00449-00004	62000	PASTOS PERMANENTES DE 5 O MAS AÑOS-SIN VARIEDAD	S	0,47
170000006821230	18-123-014-00406-00005	62000	PASTOS PERMANENTES DE 5 O MAS AÑOS-SIN VARIEDAD	S	1,78
170000006821231	18-123-014-00404-00001	62000	PASTOS PERMANENTES DE 5 O MAS AÑOS-SIN VARIEDAD	S	0,16
170000006821232	18-123-014-00490-00001	62000	PASTOS PERMANENTES DE 5 O MAS AÑOS-SIN VARIEDAD	S	0,80
170000006821233	18-123-014-00491-00001	62000	PASTOS PERMANENTES DE 5 O MAS AÑOS-SIN VARIEDAD	S	0,42
170000006821234	18-123-014-00436-00003	62000	PASTOS PERMANENTES DE 5 O MAS AÑOS-SIN VARIEDAD	S	1,44
170000006821235	18-123-014-00420-00001	62000	PASTOS PERMANENTES DE 5 O MAS AÑOS-SIN VARIEDAD	S	0,42
170000006821236	18-123-014-00448-00007	62000	PASTOS PERMANENTES DE 5 O MAS AÑOS-SIN VARIEDAD	S	1,73

(1) Superficie declarada admisible ajustada con la superficie comprometida.
 (2) Factor de penalización valorando el alcance para el tipo de compromiso.

Puede verificar la integridad de una copia de este documento mediante la lectura del código QR adjunto o mediante el acceso a la dirección <https://ws050.juntadeandalucia.es/verificarFirma> indicando el código de VERIFICACIÓN

FIRMADO POR	JUAN JOSE SOLER GARCIA	FECHA	03/07/2024	
	ROCIO GUIJARRO MILLAN			
VERIFICACIÓN	Pk2jm6MP8Q4FQJJZRRTHBNMQA26B8	PÁGINA	264/3256	



Datos considerados para el Cálculo de la Carga Ganadera mínima y máxima del expediente

Recintos Determinados para el Cálculo de Garga Ganadera Mínima

REF.	REFERENCIA SIGPAC	CULTIVO	DESCRIPCIÓN CULTIVO	S/R	SUP. PROPUESTA (ha)
170000006821237	18-123-014-00449-00002	62000	PASTOS PERMANENTES DE 5 O MAS AÑOS-SIN VARIEDAD	S	1,77

Recintos Determinados para el Cálculo de Garga Ganadera Máxima

REF.	REFERENCIA SIGPAC	CULTIVO	DESCRIPCIÓN CULTIVO	S/R	SUP. PROPUESTA (ha)
-569091	18-123-019-00206-00012	62000	PASTOS PERMANENTES DE 5 O MAS AÑOS-SIN VARIEDAD	S	0,18
4197368	18-123-014-00334-00001	62000	PASTOS PERMANENTES DE 5 O MAS AÑOS-SIN VARIEDAD	S	1,81
4197376	18-123-014-00342-00001	62000	PASTOS PERMANENTES DE 5 O MAS AÑOS-SIN VARIEDAD	S	1,47
4197408	18-123-014-00598-00002	62000	PASTOS PERMANENTES DE 5 O MAS AÑOS-SIN VARIEDAD	S	0,92
4197414	18-123-014-00598-00003	62000	PASTOS PERMANENTES DE 5 O MAS AÑOS-SIN VARIEDAD	S	0,08
4197415	18-123-014-00598-00006	62000	PASTOS PERMANENTES DE 5 O MAS AÑOS-SIN VARIEDAD	S	0,01
4197416	18-123-014-00349-00006	62000	PASTOS PERMANENTES DE 5 O MAS AÑOS-SIN VARIEDAD	S	0,34
4197417	18-123-014-00349-00004	62000	PASTOS PERMANENTES DE 5 O MAS AÑOS-SIN VARIEDAD	S	57,25
4197418	18-123-014-00629-00005	62000	PASTOS PERMANENTES DE 5 O MAS AÑOS-SIN VARIEDAD	S	0,51
6914916	18-123-900-99000-99001	62000	PASTOS PERMANENTES DE 5 O MAS AÑOS-SIN VARIEDAD	S	460,11
170000006672812	18-123-014-00316-00001	62000	PASTOS PERMANENTES DE 5 O MAS AÑOS-SIN VARIEDAD	S	2,36
170000006672815	18-123-014-00310-00008	62000	PASTOS PERMANENTES DE 5 O MAS AÑOS-SIN VARIEDAD	S	0,06
170000006672816	18-123-014-00495-00001	62000	PASTOS PERMANENTES DE 5 O MAS AÑOS-SIN VARIEDAD	S	11,86
170000006672817	18-123-014-00429-00002	62000	PASTOS PERMANENTES DE 5 O MAS AÑOS-SIN VARIEDAD	S	0,81
170000006672818	18-123-014-00310-00003	62000	PASTOS PERMANENTES DE 5 O MAS AÑOS-SIN VARIEDAD	S	0,93
170000006672820	18-123-014-00430-00001	62000	PASTOS PERMANENTES DE 5 O MAS AÑOS-SIN VARIEDAD	S	3,14
170000006672821	18-123-014-00309-00001	62000	PASTOS PERMANENTES DE 5 O MAS AÑOS-SIN VARIEDAD	S	2,32
170000006672822	18-123-014-00309-00003	62000	PASTOS PERMANENTES DE 5 O MAS AÑOS-SIN VARIEDAD	S	0,07
170000006672826	18-123-014-00631-00001	62000	PASTOS PERMANENTES DE 5 O MAS AÑOS-SIN VARIEDAD	S	0,34
170000006672828	18-123-014-00501-00001	62000	PASTOS PERMANENTES DE 5 O MAS AÑOS-SIN VARIEDAD	S	1,89
170000006672830	18-123-019-00158-00008	62000	PASTOS PERMANENTES DE 5 O MAS AÑOS-SIN VARIEDAD	S	0,12
170000006672832	18-123-014-00630-00001	62000	PASTOS PERMANENTES DE 5 O MAS AÑOS-SIN VARIEDAD	S	0,65
170000006672839	18-123-014-00319-00001	62000	PASTOS PERMANENTES DE 5 O MAS AÑOS-SIN VARIEDAD	S	9,45
170000006672840	18-123-014-00319-00004	62000	PASTOS PERMANENTES DE 5 O MAS AÑOS-SIN VARIEDAD	S	0,82
170000006672841	18-123-014-00319-00002	62000	PASTOS PERMANENTES DE 5 O MAS AÑOS-SIN VARIEDAD	S	0,13
170000006672842	18-123-014-00310-00019	62000	PASTOS PERMANENTES DE 5 O MAS AÑOS-SIN VARIEDAD	S	0,03
170000006672843	18-123-014-00519-00001	62000	PASTOS PERMANENTES DE 5 O MAS AÑOS-SIN VARIEDAD	S	0,18
170000006672844	18-123-014-00520-00001	62000	PASTOS PERMANENTES DE 5 O MAS AÑOS-SIN VARIEDAD	S	0,48
170000006672846	18-123-014-00523-00001	62000	PASTOS PERMANENTES DE 5 O MAS AÑOS-SIN VARIEDAD	S	0,21
170000006672847	18-123-014-00427-00003	62000	PASTOS PERMANENTES DE 5 O MAS AÑOS-SIN VARIEDAD	S	0,52
170000006672848	18-123-014-00422-00001	62000	PASTOS PERMANENTES DE 5 O MAS AÑOS-SIN VARIEDAD	S	0,54
170000006672849	18-123-014-00522-00001	62000	PASTOS PERMANENTES DE 5 O MAS AÑOS-SIN VARIEDAD	S	0,06
170000006672850	18-123-014-00426-00001	62000	PASTOS PERMANENTES DE 5 O MAS AÑOS-SIN VARIEDAD	S	0,34

(1) Superficie declarada admisible ajustada con la superficie comprometida.
 (2) Factor de penalización valorando el alcance para el tipo de compromiso.

Puede verificar la integridad de una copia de este documento mediante la lectura del código QR adjunto o mediante el acceso a la dirección https://ws050.juntadeandalucia.es/verificarFirma indicando el código de VERIFICACIÓN				
FIRMADO POR	JUAN JOSE SOLER GARCIA	FECHA	03/07/2024	
	ROCIO GUIJARRO MILLAN			
VERIFICACIÓN	Pk2jm6MP8Q4FQJJZRRTHBNMQA26B8		PÁGINA	265/3256



Datos considerados para el Cálculo de la Carga Ganadera mínima y máxima del expediente

Recintos Determinados para el Cálculo de Garga Ganadera Máxima

REF.	REFERENCIA SIGPAC	CULTIVO	DESCRIPCIÓN CULTIVO	S/R	SUP. PROPUESTA (ha)
170000006672852	18-123-014-00502-00001	62000	PASTOS PERMANENTES DE 5 O MAS AÑOS-SIN VARIEDAD	S	0,30
170000006672853	18-123-014-00423-00003	62000	PASTOS PERMANENTES DE 5 O MAS AÑOS-SIN VARIEDAD	S	0,48
170000006672854	18-123-014-00506-00001	62000	PASTOS PERMANENTES DE 5 O MAS AÑOS-SIN VARIEDAD	S	0,06
170000006672864	18-123-014-00418-00001	62000	PASTOS PERMANENTES DE 5 O MAS AÑOS-SIN VARIEDAD	S	1,71
170000006672865	18-123-014-00417-00002	62000	PASTOS PERMANENTES DE 5 O MAS AÑOS-SIN VARIEDAD	S	0,82
170000006672866	18-123-014-00496-00001	62000	PASTOS PERMANENTES DE 5 O MAS AÑOS-SIN VARIEDAD	S	6,54
170000006672867	18-123-014-00424-00003	62000	PASTOS PERMANENTES DE 5 O MAS AÑOS-SIN VARIEDAD	S	0,48
170000006672868	18-123-014-00417-00001	62000	PASTOS PERMANENTES DE 5 O MAS AÑOS-SIN VARIEDAD	S	0,98
170000006672869	18-123-014-00416-00004	62000	PASTOS PERMANENTES DE 5 O MAS AÑOS-SIN VARIEDAD	S	0,57
170000006672870	18-123-014-00416-00003	62000	PASTOS PERMANENTES DE 5 O MAS AÑOS-SIN VARIEDAD	S	0,44
170000006672871	18-123-014-00416-00001	62000	PASTOS PERMANENTES DE 5 O MAS AÑOS-SIN VARIEDAD	S	4,75
170000006821197	18-123-014-00448-00005	62000	PASTOS PERMANENTES DE 5 O MAS AÑOS-SIN VARIEDAD	S	2,97
170000006821198	18-123-014-00449-00005	62000	PASTOS PERMANENTES DE 5 O MAS AÑOS-SIN VARIEDAD	S	0,96
170000006821199	18-123-014-00449-00009	62000	PASTOS PERMANENTES DE 5 O MAS AÑOS-SIN VARIEDAD	S	0,51
170000006821203	18-123-014-00406-00003	62000	PASTOS PERMANENTES DE 5 O MAS AÑOS-SIN VARIEDAD	S	3,62
170000006821204	18-123-014-00406-00001	62000	PASTOS PERMANENTES DE 5 O MAS AÑOS-SIN VARIEDAD	S	0,33
170000006821205	18-123-014-00503-00001	62000	PASTOS PERMANENTES DE 5 O MAS AÑOS-SIN VARIEDAD	S	2,99
170000006821208	18-123-014-00504-00001	62000	PASTOS PERMANENTES DE 5 O MAS AÑOS-SIN VARIEDAD	S	0,06
170000006821210	18-123-014-00514-00001	62000	PASTOS PERMANENTES DE 5 O MAS AÑOS-SIN VARIEDAD	S	0,07
170000006821213	18-123-014-00408-00007	62000	PASTOS PERMANENTES DE 5 O MAS AÑOS-SIN VARIEDAD	S	0,31
170000006821214	18-123-014-00408-00009	62000	PASTOS PERMANENTES DE 5 O MAS AÑOS-SIN VARIEDAD	S	0,81
170000006821215	18-123-014-00408-00010	62000	PASTOS PERMANENTES DE 5 O MAS AÑOS-SIN VARIEDAD	S	0,17
170000006821218	18-123-014-00408-00005	62000	PASTOS PERMANENTES DE 5 O MAS AÑOS-SIN VARIEDAD	S	1,14
170000006821219	18-123-014-00408-00006	62000	PASTOS PERMANENTES DE 5 O MAS AÑOS-SIN VARIEDAD	S	10,22
170000006821222	18-123-014-00492-00001	62000	PASTOS PERMANENTES DE 5 O MAS AÑOS-SIN VARIEDAD	S	154,87
170000006821226	18-123-014-00419-00001	62000	PASTOS PERMANENTES DE 5 O MAS AÑOS-SIN VARIEDAD	S	0,48
170000006821228	18-123-014-00406-00002	62000	PASTOS PERMANENTES DE 5 O MAS AÑOS-SIN VARIEDAD	S	2,20
170000006821229	18-123-014-00449-00004	62000	PASTOS PERMANENTES DE 5 O MAS AÑOS-SIN VARIEDAD	S	0,47
170000006821230	18-123-014-00406-00005	62000	PASTOS PERMANENTES DE 5 O MAS AÑOS-SIN VARIEDAD	S	1,78
170000006821231	18-123-014-00404-00001	62000	PASTOS PERMANENTES DE 5 O MAS AÑOS-SIN VARIEDAD	S	0,16
170000006821232	18-123-014-00490-00001	62000	PASTOS PERMANENTES DE 5 O MAS AÑOS-SIN VARIEDAD	S	0,80
170000006821233	18-123-014-00491-00001	62000	PASTOS PERMANENTES DE 5 O MAS AÑOS-SIN VARIEDAD	S	0,42
170000006821234	18-123-014-00436-00003	62000	PASTOS PERMANENTES DE 5 O MAS AÑOS-SIN VARIEDAD	S	1,44
170000006821235	18-123-014-00420-00001	62000	PASTOS PERMANENTES DE 5 O MAS AÑOS-SIN VARIEDAD	S	0,42
170000006821236	18-123-014-00448-00007	62000	PASTOS PERMANENTES DE 5 O MAS AÑOS-SIN VARIEDAD	S	1,73
170000006821237	18-123-014-00449-00002	62000	PASTOS PERMANENTES DE 5 O MAS AÑOS-SIN VARIEDAD	S	1,77

(1) Superficie declarada admisible ajustada con la superficie comprometida.
 (2) Factor de penalización valorando el alcance para el tipo de compromiso.

Puede verificar la integridad de una copia de este documento mediante la lectura del código QR adjunto o mediante el acceso a la dirección https://ws050.juntadeandalucia.es/verificarFirma indicando el código de VERIFICACIÓN				
FIRMADO POR	JUAN JOSE SOLER GARCIA	FECHA	03/07/2024	
	ROCIO GUIJARRO MILLAN			
VERIFICACIÓN	Pk2jm6MP8Q4FQJJZRRTHBNMQA26B8		PÁGINA	266/3256



Datos considerados para el Cálculo de la Carga Ganadera mínima y máxima del expediente

Recintos Determinados para el Cálculo de Garga Ganadera Máxima

REF.	REFERENCIA SIGPAC	CULTIVO	DESCRIPCIÓN CULTIVO VARIEDAD	SUP. PROPUESTA	
				S/R	(ha)

Incidencias de carga ganadera

INCIDENCIA DESCRIPCIÓN

4272	Verifica que las líneas de declaración de las Solicitudes Únicas no tienen solapes con la capa de Retroactividad Gráfica (ambas de la misma campaña) a nivel de expediente/línea de declaración gráfica de la solicitud. Ref:1700000006821229 Recinto:18-123-014-00449-00004 Cultivo: - Agregado de la referencia del recinto.:0 Zona de la referencia del recinto.:0 Superficie solapada.:0,05 Id. Incid.:3680375
100407	Explotación solicitada no forma parte de ningún organismo de control autorizado para la producción ecológica en Andalucía o fecha de inscripción posterior al plazo establecido (Anexo I. Criterios de Subvencionabilidad. Orden 28 de marzo de 2023). Explotación:ES181220000021 Especie:CAPRINA Explotación:ES181220023000 Especie:OVINA Explotación:ES181220023000 Especie:CAPRINA

(1) Superficie declarada admisible ajustada con la superficie comprometida.
(2) Factor de penalización valorando el alcance para el tipo de compromiso.

Puede verificar la integridad de una copia de este documento mediante la lectura del código QR adjunto o mediante el acceso a la dirección <https://ws050.juntadeandalucia.es/verificarFirma> indicando el código de VERIFICACIÓN

FIRMADO POR	JUAN JOSE SOLER GARCIA	FECHA	03/07/2024	
	ROCIO GUIJARRO MILLAN			
VERIFICACIÓN	Pk2jm6MP8Q4FQJJZRRTHBNMQA26B8	PÁGINA	267/3256	



APELLIDOS Y NOMBRE / RAZÓN SOCIAL

BAUTISTA MARTINEZ JUAN JULIAN

NIF

****8795*

EXPEDIENTE

1126253

ANUALIDAD DE PAGO

1ª

IMPORTE POR ANUALIDAD

	2023	2024	2025	2026	2027
IMPORTE MÁXIMO SUBVENCIONABLE	8.649,60 €	8.649,60 €	8.649,60 €	8.649,60 €	8.649,60 €
IMPORTE MEDIO DE TRANSFERENCIA (€/ha)	216,24 €	216,24 €	216,24 €	216,24 €	216,24 €

RESUMEN DE UNIDADES

Cód	GRUPO DE PAGO	Sup. Dec. Admisible (ha)	Sup. Comprometida (ha)	Sup. ajustada compromiso (1) (ha)	% sobredec.	Sup. Propuesta (ha)	Importe Declarado	Importe Topado	Importe Propuesto	Importe tras sobredec.
432	FRUTALES SECANO	104,68		40,00	0,00	40,00	8.649,60	8.649,60	8.649,60	8.649,60
TOTAL		104,68	40,00	40,00		40,00	8.649,60	8.649,60	8.649,60	8.649,60

APLICACIÓN DE REDUCCIONES Y PENALIZACIONES

GRUPO DE PAGO	Importe Calculado	Importe prerreduc.	Criterios de subvencionabilidad y compromisos	Presentación tardía	Omisión declaración	Condicionalidad	IMPORTE (Euros) PROPUESTO
FRUTALES SECANO	8.649,60	8.649,60	0,00	0,00	0,00	0,00	8.649,60
TOTAL	8.649,60	8.649,60					8.649,60

RESUMEN DE PAGOS

	IMPORTE (Euros)			
	PROPUESTO	FEADER (Eje 2)	MAPA	CAPADR
PROPUESTO	8.649,60	7.352,16	848,53	448,91

RECINTOS PROPUESTOS

REF.	REFERENCIA SIGPAC	CULTIVO DESCRIPCIÓN CULTIVO	S/R	G.PAGO	PEND. MEDIA (€)	SUP. DEC. ADMISIBLE (ha)	SUP. COMPROM. (ha)	SUP. AJUSTADA COMPROM. (1) (ha)	SUP. CONV. SIGPAC (ha)	SUP. CERTIE (ha)	SUP. CAMPO (ha)	SUP. CAMPO DETER. CULT. DECLARADO (ha)	SUP. DEC. REDUCIDA (ha)	SUP. PROPUESTA (ha)
170000005583179	18-100-015-00066-016	104057	ALMENDROS-AVIJOR	S	432	6,20	26,86	26,86	26,86	26,86			26,86	26,86
170000005583180	04-070-001-00204-001	104014	ALMENDROS-FERRAGNES	S	432	9,00	1,18	1,18	1,18	1,18			1,18	1,18
170000005583181	04-070-042-00014-001	104020	ALMENDROS-GUARA	S	432	22,70	1,47	1,47	1,47	1,47			1,47	1,47
170000005583182	04-070-042-00014-005	104020	ALMENDROS-GUARA	S	432	21,20	0,38	0,38	0,38	0,38			0,38	0,38
170000005583183	04-070-042-00028-002	104014	ALMENDROS-FERRAGNES	S	432	11,60	1,60	1,60	1,60	1,60			1,60	1,60
170000005583184	18-057-008-00269-002	104008	ALMENDROS-CONSTANTI	S	432	4,00	19,05	19,05	19,05	19,05			19,05	19,05
170000005583185	18-057-010-00014-001	104020	ALMENDROS-GUARA	S	432	6,30	2,27	2,27	2,27	2,27			2,27	2,27
170000005583186	18-057-012-00094-001	104008	ALMENDROS-CONSTANTI	S	432	5,50	0,48	0,48	0,48	0,48			0,48	0,48
170000005583187	18-057-012-00095-001	104008	ALMENDROS-CONSTANTI	S	432	4,70	4,12	4,12	4,12	4,12			4,12	4,12
170000005583188	18-057-013-00028-001	104020	ALMENDROS-GUARA	S	432	7,30	1,80	1,80	1,80	1,80			1,80	1,80
170000005583189	18-057-013-00132-002	104008	ALMENDROS-CONSTANTI	S	432	7,40	2,08	2,08	2,08	2,08			2,08	2,08
170000005583190	18-057-014-00154-001	104020	ALMENDROS-GUARA	S	432	6,00	2,20	2,20	2,20	2,20			2,20	2,20
170000005583191	18-057-014-00238-001	104020	ALMENDROS-GUARA	S	432	4,30	2,02	2,02	2,02	2,02			2,02	2,02
170000005583192	18-057-014-00318-001	104020	ALMENDROS-GUARA	S	432	10,10	3,47	3,47	3,47	3,47			3,47	3,47
170000005583193	18-057-014-00348-001	104020	ALMENDROS-GUARA	S	432	13,60	0,77	0,77	0,77	0,77			0,77	0,77
170000005583194	18-057-014-00349-001	104020	ALMENDROS-GUARA	S	432	7,00	1,24	1,24	1,24	1,24			1,24	1,24
170000005583195	18-057-014-00351-001	104020	ALMENDROS-GUARA	S	432	5,90	0,98	0,98	0,98	0,98			0,98	0,98
170000005583196	18-057-014-00353-001	104020	ALMENDROS-GUARA	S	432	5,40	0,58	0,58	0,58	0,58			0,58	0,58
170000005583197	18-057-014-00352-001	104020	ALMENDROS-GUARA	S	432	7,20	1,39	1,39	1,39	1,39			1,39	1,39
170000005583198	18-057-014-00361-001	104020	ALMENDROS-GUARA	S	432	4,70	0,54	0,54	0,54	0,54			0,54	0,54
170000005583199	18-057-014-00359-001	104020	ALMENDROS-GUARA	S	432	5,30	1,12	1,12	1,12	1,12			1,12	1,12
170000005583200	18-057-014-00402-001	104020	ALMENDROS-GUARA	S	432	18,10	0,85	0,85	0,85	0,85			0,85	0,85
170000005583201	18-057-014-00384-002	104020	ALMENDROS-GUARA	S	432	7,50	0,90	0,90	0,90	0,90			0,90	0,90
170000005583202	18-057-014-00403-002	104020	ALMENDROS-GUARA	S	432	4,40	0,57	0,57	0,57	0,57			0,57	0,57
170000005583203	18-057-014-00404-001	104020	ALMENDROS-GUARA	S	432	6,00	1,08	1,08	1,08	1,08			1,08	1,08
170000005583204	04-070-001-00038-002	104014	ALMENDROS-FERRAGNES	S	432	7,60	1,26	1,26	1,26	1,26			1,26	1,26
170000005583205	04-070-001-00039-002	104014	ALMENDROS-FERRAGNES	S	432	8,10	3,20	3,20	3,20	3,20			3,20	3,20
170000005583206	04-070-001-00033-001	104020	ALMENDROS-GUARA	S	432	8,40	9,72	9,72	9,72	9,72			9,72	9,72
170000005583207	04-070-001-00053-001	104014	ALMENDROS-FERRAGNES	S	432	5,70	0,41	0,41	0,41	0,41			0,41	0,41
170000005583208	04-070-001-00068-003	104020	ALMENDROS-GUARA	S	432	9,60	3,14	3,14	3,14	3,14			3,14	3,14
170000005583209	04-070-001-00063-001	104014	ALMENDROS-FERRAGNES	S	432	7,10	4,37	4,37	4,37	4,37			4,37	4,37
170000005583210	04-070-001-00122-001	104020	ALMENDROS-GUARA	S	432	8,90	1,04	1,04	1,04	1,04			1,04	1,04
170000005583211	04-070-001-00118-001	104020	ALMENDROS-GUARA	S	432	9,00	0,74	0,74	0,74	0,74			0,74	0,74
170000005583212	04-070-001-00148-001	104012	ALMENDROS-FELISIA	S	432	8,50	1,39	1,39	1,39	1,39			1,39	1,39
170000005583213	04-070-001-00133-001	104014	ALMENDROS-FERRAGNES	S	432	6,80	0,41	0,41	0,41	0,41			0,41	0,41

(1) Superficie declarada admisible ajustada con la superficie comprometida.
(2) Factor de penalización valorando el alcance para el tipo de compromiso.

Puede verificar la integridad de una copia de este documento mediante la lectura del código QR adjunto o mediante el acceso a la dirección <https://ws050.juntadeandalucia.es/verificarFirma> indicando el código de VERIFICACIÓN

FIRMADO POR	JUAN JOSE SOLER GARCIA	FECHA	03/07/2024	
	ROCIO GUIJARRO MILLAN			
VERIFICACIÓN	Pk2jm6MP8Q4FQJJZRRTHBNMQA26B8	PÁGINA	268/3256	



APELLIDOS Y NOMBRE / RAZÓN SOCIAL

BAUTISTA MUÑOZ MARIA INMACULADA

NIF

***9196*

EXPEDIENTE

1086478

ANUALIDAD DE PAGO

1ª

IMPORTE POR ANUALIDAD

	2023	2024	2025	2026	2027
IMPORTE MÁXIMO SUBVENCIONABLE	15.117,00 €	15.117,00 €	15.117,00 €	15.117,00 €	15.117,00 €
IMPORTE MEDIO DE TRANSFERENCIA (€/ha)	126,27 €	126,27 €	126,27 €	126,27 €	126,27 €

RESUMEN DE UNIDADES

Cód	GRUPO DE PAGO	Sup. Dec. Admisible (ha)	Sup. Comprometida (ha)	Sup. ajustada compromiso (1) (ha)	% sobredec.	Sup. Propuesta (ha)	Importe Declarado	Importe Topado	Importe Propuesto	Importe tras sobredec.
426	HERBÁCEOS	106,44		100,00	0,00	100,00	15.117,00	15.117,00	15.117,00	15.117,00
434	HERBÁCEOS NO ELEGIBLES	19,72		19,72	0,00	19,72	0,00	0,00	0,00	0,00
TOTAL		126,16	119,72	119,72		119,72	15.117,00	15.117,00	15.117,00	15.117,00

APLICACIÓN DE REDUCCIONES Y PENALIZACIONES

GRUPO DE PAGO	Importe Calculado	Importe prereduc.	Criterios de subvencionabilidad y compromisos	Presentación tardía	Omisión declaración	Condicionalidad	IMPORTE (Euros)
							PROPUESTO
HERBÁCEOS	15.117,00	15.117,00	0,00	0,00	0,00	0,00	15.117,00
HERBÁCEOS NO ELEGIBLES	0,00	0,00	0,00	0,00	0,00	0,00	0,00
TOTAL	15.117,00	15.117,00					15.117,00

RESUMEN DE PAGOS

PROPUESTO	IMPORTE (Euros)			
	PROPUESTO	FEADER (Eje 2)	MAPA	CAPADR
PROPUESTO	15.117,00	12.849,45	1.482,98	784,57

(1) Superficie declarada admisible ajustada con la superficie comprometida.
(2) Factor de penalización valorando el alcance para el tipo de compromiso.

Puede verificar la integridad de una copia de este documento mediante la lectura del código QR adjunto o mediante el acceso a la dirección <https://ws050.juntadeandalucia.es/verificarFirma> indicando el código de VERIFICACIÓN

FIRMADO POR	JUAN JOSE SOLER GARCIA	FECHA	03/07/2024	
	ROCIO GUIJARRO MILLAN			
VERIFICACIÓN	Pk2jm6MP8Q4FQJJZRRTHBNMQA26B8	PÁGINA	269/3256	



RECINTOS PROPUESTOS

REF.	REFERENCIA SIGPAC	CULTIVO	DESCRIPCIÓN CULTIVO	S/R	G.PAGO	PEND. MEDIA (%)	SUP. DEC. ADMISIBLE (ha)	SUP. COMPROM. (ha)	SUP. AJUSTADA COMPR.(1) (ha)	SUP. CONV. SIGPAC (ha)	SUP. CERTIF. (ha)	SUP. CAMPO (ha)	SUP. CAMPO DETER. CULT. DECLARADO (ha)	SUP. DEC. REDUCIDA (ha)	SUP. PROPUESTA (ha)
170000007214681	18-149-005-00087-001	5000	CEBADA-SIN VARIEDAD	S	426	2,70	3,68	3,68	3,68		3,68			3,68	3,68
170000007214682	18-149-005-00091-001	5000	CEBADA-SIN VARIEDAD	S	426	1,50	1,93	1,93	1,93		1,93			1,93	1,93
170000007214683	18-149-005-00113-001	5000	CEBADA-SIN VARIEDAD	S	426	2,20	0,14	0,14	0,14		0,14			0,14	0,14
170000007214684	18-149-005-00108-001	5000	CEBADA-SIN VARIEDAD	S	426	1,70	0,13	0,13	0,13		0,13			0,13	0,13
170000007214685	18-149-002-00184-001	8000	AVENA-SIN VARIEDAD	S	426	4,80	4,26	4,26	4,26		4,26			4,26	4,26
170000007214686	18-149-002-00184-002	8000	AVENA-SIN VARIEDAD	S	426	5,90	4,81	4,81	4,81		4,81			4,81	4,81
170000007214720	18-149-002-00181-005	53001	YEROS-MORO DA 131	S	426	11,60	3,86	3,86	3,86		3,86			3,86	3,86
170000007214721	18-149-004-00031-001	5000	CEBADA-SIN VARIEDAD	S	426	7,80	22,09	22,09	22,09		22,09			22,09	22,09
170000007214722	18-149-016-00712-001	5000	CEBADA-SIN VARIEDAD	R	426	5,20	0,57	0,57	0,57		0,57			0,57	0,57
170000007214724	18-149-005-00083-001	53001	YEROS-MORO DA 131	S	426	1,60	0,91	0,91	0,91		0,91			0,91	0,91
170000007214725	18-149-005-00153-002	53001	YEROS-MORO DA 131	S	426	1,20	4,86	4,86	4,86		4,86			4,86	4,86
170000007214726	18-149-002-00181-004	5000	CEBADA-SIN VARIEDAD	S	426	8,80	0,90	0,90	0,90		0,90			0,90	0,90
170000007214728	18-149-002-00177-002	5000	CEBADA-SIN VARIEDAD	S	426	6,90	1,44	1,44	1,44		1,44			1,44	1,44
170000007214729	18-149-005-00004-002	5000	CEBADA-SIN VARIEDAD	S	426	9,80	4,54	4,54	4,54		4,54			4,54	4,54
170000007214730	18-149-005-00023-002	53001	YEROS-MORO DA 131	S	426	3,80	2,54	2,54	2,54		2,54			2,54	2,54
170000007214731	18-149-005-00024-001	53001	YEROS-MORO DA 131	S	426	3,10	0,87	0,87	0,87		0,87			0,87	0,87
170000007214734	18-149-005-00017-001	5000	CEBADA-SIN VARIEDAD	S	426	6,20	10,67	10,67	10,67		10,67			10,67	10,67
170000007214735	18-149-002-00295-003	5000	CEBADA-SIN VARIEDAD	S	426	7,30	0,04	0,04	0,04		0,04			0,04	0,04
170000007214736	18-149-002-00313-001	5000	CEBADA-SIN VARIEDAD	S	426	1,90	0,21	0,21	0,21		0,21			0,21	0,21
170000007214737	18-149-002-00314-002	5000	CEBADA-SIN VARIEDAD	S	426	1,10	0,23	0,23	0,23		0,23			0,23	0,23
170000007214738	18-149-002-00175-001	5000	CEBADA-SIN VARIEDAD	S	426	4,70	2,25	2,25	2,25		2,25			2,25	2,25
170000007214739	18-149-002-00332-001	5000	CEBADA-SIN VARIEDAD	S	426	1,80	0,29	0,29	0,29		0,29			0,29	0,29
170000007214740	18-149-005-00020-001	5000	CEBADA-SIN VARIEDAD	S	426	2,00	0,55	0,55	0,55		0,55			0,55	0,55
170000007214741	18-149-002-00327-001	5000	CEBADA-SIN VARIEDAD	S	426	1,10	0,13	0,13	0,13		0,13			0,13	0,13
170000007214742	18-149-002-00215-013	5000	CEBADA-SIN VARIEDAD	S	426	3,50	0,07	0,07	0,07		0,07			0,07	0,07
170000007214743	18-149-002-00256-002	5000	CEBADA-SIN VARIEDAD	S	426	3,50	0,92	0,92	0,92		0,92			0,92	0,92
170000007214744	18-149-005-00086-001	5000	CEBADA-SIN VARIEDAD	S	426	1,50	0,22	0,22	0,22		0,22			0,22	0,22
170000007214745	18-149-005-00092-001	5000	CEBADA-SIN VARIEDAD	S	426	1,70	0,54	0,54	0,54		0,54			0,54	0,54
170000007214746	18-149-002-00215-007	5000	CEBADA-SIN VARIEDAD	S	426	11,70	2,23	2,23	2,23		2,23			2,23	2,23
170000007214747	18-149-002-00215-009	5000	CEBADA-SIN VARIEDAD	S	426	1,40	0,79	0,79	0,79		0,79			0,79	0,79
170000007214748	18-149-002-00208-001	5000	CEBADA-SIN VARIEDAD	S	426	6,30	26,03	26,03	26,03		26,03			26,03	26,03
170000007214749	18-149-002-00215-008	5000	CEBADA-SIN VARIEDAD	S	426	9,10	3,74	3,74	3,74		3,74			3,74	3,74
170000007214680	18-149-002-00154-001	20000	BARBECHO TRADICIONAL-SIN VARIEDAD	S	434	9,80	2,60	2,60	2,60		2,60			2,60	2,60
170000007214718	18-149-008-00010-001	20000	BARBECHO TRADICIONAL-SIN VARIEDAD	S	434	7,20	8,49	8,49	8,49		8,49			8,49	8,49
170000007214719	18-149-009-00001-001	20000	BARBECHO TRADICIONAL-SIN VARIEDAD	S	434	11,30	0,36	0,36	0,36		0,36			0,36	0,36
170000007214727	18-149-002-00168-001	20000	BARBECHO TRADICIONAL-SIN VARIEDAD	S	434	10,00	0,14	0,14	0,14		0,14			0,14	0,14
170000007214732	18-149-002-00159-001	20000	BARBECHO TRADICIONAL-SIN VARIEDAD	S	434	4,70	0,63	0,63	0,63		0,63			0,63	0,63
170000007214733	18-149-002-00167-001	20000	BARBECHO TRADICIONAL-SIN VARIEDAD	S	434	7,90	7,50	7,50	7,50		7,50			7,50	7,50

(1) Superficie declarada admisible ajustada con la superficie comprometida.
 (2) Factor de penalización valorando el alcance para el tipo de compromiso.

Puede verificar la integridad de una copia de este documento mediante la lectura del código QR adjunto o mediante el acceso a la dirección https://ws050.juntadeandalucia.es/verificarFirma indicando el código de VERIFICACIÓN					
FIRMADO POR	JUAN JOSE SOLER GARCIA ROCIO GUIJARRO MILLAN		FECHA		03/07/2024
VERIFICACIÓN	Pk2jm6MP8Q4FQJJZRRTHBNMQA26B8		PÁGINA		270/3256



<u>APELLIDOS Y NOMBRE / RAZÓN SOCIAL</u>	<u>NIF</u>	<u>EXPEDIENTE</u>	<u>ANUALIDAD DE PAGO</u>
Beas Sierra Juan Manuel	***6542*	1140608	

RESUMEN DE PAGOS

PROPUESTO	<u>IMPORTE (Euros)</u>			
	<u>PROPUESTO</u>	<u>FEADER (Eje 2)</u>	<u>MAPA</u>	<u>CAPADR</u>
	0,00	0,00	0,00	0,00

INCIDENCIAS

INCIDENCIA DESCRIPCIÓN

256	Solicitud con recintos no declarados en campaña actual con una reducción por omisión de superficie superior al 3% CÓDIGO PARA EL PORCENTAJE DE REDUCCIÓN POR OMISIÓN QUE CORRESPONDE A LA SOLICITUD:1
7162	Se advierte que en el impreso DATOS DE RECINTOS no está consignada la operación solicitada en el impreso SOLICITA LINEAS DE AYUDA DE DESARROLLO RURAL.
101008	Expediente sin compromisos vigentes. Operación:6503.2

(1) Superficie declarada admisible ajustada con la superficie comprometida.
(2) Factor de penalización valorando el alcance para el tipo de compromiso.

Puede verificar la integridad de una copia de este documento mediante la lectura del código QR adjunto o mediante el acceso a la dirección https://ws050.juntadeandalucia.es/verificarFirma indicando el código de VERIFICACIÓN				
FIRMADO POR	JUAN JOSE SOLER GARCIA	FECHA	03/07/2024	
	ROCIO GUIJARRO MILLAN			
VERIFICACIÓN	Pk2jm6MP8Q4FQJJZRRTHBNMQA26B8	PÁGINA	271/3256	



APELLIDOS Y NOMBRE / RAZÓN SOCIAL

BELMONTE MARTINEZ GABRIEL

NIF
****1669*

EXPEDIENTE
1155865

ANUALIDAD DE PAGO

1ª

IMPORTES POR ANUALIDAD

	2023	2024	2025	2026	2027
IMPORTE MÁXIMO SUBVENCIONABLE	1.239,70 €	1.239,70 €	1.239,70 €	1.239,70 €	1.239,70 €
IMPORTE MEDIO DE TRANSFERENCIA (€/ha)	229,15 €	229,15 €	229,15 €	229,15 €	229,15 €

RESUMEN DE UNIDADES

Cód	GRUPO DE PAGO	Sup. Dec. Admisible (ha)	Sup. Comprometida (ha)	Sup. ajustada compromiso (I) (ha)	% sobredec.	Sup. Propuesta (ha)	Importe Declarado	Importe Topado	Importe Propuesto	Importe tras sobredec.
430	HORTÍCOLAS	1,90		1,90	0,00	1,90	480,70	480,70	480,70	480,70
432	FRUTALES SECANO	3,51		3,51	0,00	3,51	759,00	759,00	759,00	759,00
TOTAL		5,41	5,41	5,41		5,41	1.239,70	1.239,70	1.239,70	1.239,70

APLICACIÓN DE REDUCCIONES Y PENALIZACIONES

GRUPO DE PAGO	Importe Calculado	Importe prereduc.	Criterios de subvencionabilidad y compromisos	Presentación tardía	Omisión declaración	Condicionalidad	IMPORTE (Euros)
							PROPUESTO
FRUTALES SECANO	759,00	759,00	0,00	0,00	0,00	0,00	759,00
HORTÍCOLAS	480,70	480,70	0,00	0,00	0,00	0,00	480,70
TOTAL	1.239,70	1.239,70					1.239,70

RESUMEN DE PAGOS

PROPUESTO	IMPORTE (Euros)			
	PROPUESTO	FEADER (Eje 2)	MAPA	CAPADR
PROPUESTO	1.239,70	1.053,75	121,62	64,33

RECINTOS PROPUESTOS

REF.	REFERENCIA SIGPAC	CULTIVO	DESCRIPCIÓN CULTIVO	S/R	G.PAGO	PEND. MEDIA (%)	SUP. DEC. ADMISIBLE (ha)	SUP. COMPROM. (ha)	SUP. AJUSTADA COMPR.(I) (ha)	SUP. CONV. SIGPAC (ha)	SUP. CERTIF. (ha)	SUP. CAMPO (ha)	SUP. CAMPO DETER. CULT. DECLARADO (ha)	SUP. DEC. REDUCIDA (ha)	SUP. PROPUESTA (ha)
-1454909	18-199-004-00093-001	279000	ESPÁRRAGOS-SIN VARIEDAD	R	430	2,20	1,10	1,10	1,10		1,10			1,10	1,10
5085033	18-199-004-00139-001	279000	ESPÁRRAGOS-SIN VARIEDAD	R	430	1,30	0,56	0,56	0,56		0,56			0,56	0,56
5085037	18-199-004-00084-001	279000	ESPÁRRAGOS-SIN VARIEDAD	R	430	3,00	0,24	0,24	0,24		0,24			0,24	0,24
-546492	18-199-006-00214-001	104007	ALMENDROS-COMUNA	S	432	5,80	1,56	1,56	1,56		1,56			1,56	1,56
1700000005679581	18-199-006-00058-003	104007	ALMENDROS-COMUNA	S	432	3,40	1,95	1,95	1,95		1,95			1,95	1,95

INCIDENCIAS

INCIDENCIA DESCRIPCIÓN

- 100421 Recinto declarado por error para una operación de la 6503, que se ha corregido de oficio marcando la operación correcta, de acuerdo con la fecha de inscripción del recinto en la producción ecológica.
 Ref:-1454909 Recinto:18-199-004-00093-00001 Cultivo:279000 ESPÁRRAGOS-SIN VARIEDAD Regadío
 Ref:5085033 Recinto:18-199-004-00139-00001 Cultivo:279000 ESPÁRRAGOS-SIN VARIEDAD Regadío

(1) Superficie declarada admisible ajustada con la superficie comprometida.
 (2) Factor de penalización valorando el alcance para el tipo de compromiso.

Puede verificar la integridad de una copia de este documento mediante la lectura del código QR adjunto o mediante el acceso a la dirección <https://ws050.juntadeandalucia.es/verificarFirma> indicando el código de VERIFICACIÓN

FIRMADO POR	JUAN JOSE SOLER GARCIA	FECHA	03/07/2024	
	ROCIO GUIJARRO MILLAN			
VERIFICACIÓN	Pk2jm6MP8Q4FQJJZRRTHBNMQA26B8	PÁGINA	272/3256	



APELLIDOS Y NOMBRE / RAZÓN SOCIAL

BELMONTE MENDEZ BIO S.L.

NIF
***2152*

EXPEDIENTE
1263342

ANUALIDAD DE PAGO

1ª

IMPORTE POR ANUALIDAD

	2023	2024	2025	2026	2027
IMPORTE MÁXIMO SUBVENCIONABLE	6.256,69 €	6.256,69 €	6.256,69 €	6.256,69 €	6.256,69 €
IMPORTE MEDIO DE TRANSFERENCIA (€/ha)	253,00 €	253,00 €	253,00 €	253,00 €	253,00 €

RESUMEN DE UNIDADES

Cód	GRUPO DE PAGO	Sup. Dec. Admisible (ha)	Sup. Comprometida (ha)	Sup. ajustada compromiso (1) (ha)	% sobredec.	Sup. Propuesta (ha)	Importe Declarado	Importe Topado	Importe Propuesto	Importe tras sobredec.
430	HORTÍCOLAS	24,75		24,73	0,00	24,73	6.256,69	6.256,69	6.256,69	6.256,69
TOTAL		24,75	24,73	24,73		24,73	6.256,69	6.256,69	6.256,69	6.256,69

APLICACIÓN DE REDUCCIONES Y PENALIZACIONES

GRUPO DE PAGO	Importe Calculado	Importe prerreduc.	Criterios de subvencionabilidad y compromisos	Presentación tardía	Omisión declaración	Condicionalidad	IMPORTE (Euros) PROPUESTO
HORTÍCOLAS	6.256,69	6.256,69	0,00	0,00	0,00	0,00	6.256,69
TOTAL	6.256,69	6.256,69					6.256,69

RESUMEN DE PAGOS

	IMPORTE (Euros)			
	PROPUESTO	FEADER (Eje 2)	MAPA	CAPADR
PROPUESTO	6.256,69	5.318,19	613,78	324,72

RECINTOS PROPUESTOS

REF.	REFERENCIA SIGPAC	CULTIVO	DESCRIPCIÓN CULTIVO	S/R	G.PAGO	PEND. MEDIA (2)	SUP. DEC. ADMISIBLE (ha)	SUP. COMPROM. (ha)	SUP. AJUSTADA COMPROM. (1) (ha)	SUP. CONV. SIGPAC (ha)	SUP. CERTIF. (ha)	SUP. CAMPO (ha)	SUP. CAMPO DETER. CULT. DECLARADO (ha)	SUP. DEC. REDUCIDA (ha)	SUP. PROPUESTA (ha)
5274130	18-065-501-00118-005	197000	TOMATE-SIN VARIEDAD	R	430	2,30	2,04	2,04	2,04		2,04			2,04	2,04
5274131	18-065-501-00118-010	165000	PEPINO-SIN VARIEDAD	R	430	2,40	2,41	2,41	2,41		2,41			2,41	2,41
5274132	18-065-501-00118-013	165000	PEPINO-SIN VARIEDAD	R	430	3,30	2,23	2,23	2,23		2,23			2,23	2,23
5274133	18-065-501-00118-014	165000	PEPINO-SIN VARIEDAD	R	430	2,80	2,01	2,01	2,01		2,01			2,01	2,01
5274134	18-065-501-00118-015	165000	PEPINO-SIN VARIEDAD	R	430	2,70	2,27	2,26	2,26		2,26			2,26	2,26
5274135	18-065-501-00118-016	197000	TOMATE-SIN VARIEDAD	R	430	2,90	1,40	1,40	1,40		1,40			1,40	1,40
5274136	18-065-501-00118-024	197000	TOMATE-SIN VARIEDAD	R	430	2,70	2,05	2,05	2,05		2,05			2,05	2,05
5274137	18-065-501-00118-026	197000	TOMATE-SIN VARIEDAD	R	430	2,80	1,96	1,96	1,96		1,96			1,96	1,96
5274138	18-065-501-00118-028	197000	TOMATE-SIN VARIEDAD	R	430	2,30	2,58	2,58	2,58		2,58			2,58	2,58
5274139	18-065-501-00118-030	197000	TOMATE-SIN VARIEDAD	R	430	2,30	1,77	1,77	1,77		1,77			1,77	1,77
5274140	18-065-501-00118-035	165000	PEPINO-SIN VARIEDAD	R	430	2,60	2,20	2,20	2,20		2,20			2,20	2,20
5274141	18-065-501-00118-038	197000	TOMATE-SIN VARIEDAD	R	430	2,00	1,83	1,82	1,82		1,82			1,82	1,82

INCIDENCIAS

INCIDENCIA DESCRIPCIÓN

- 3790 Recinto declarado inactivo
Ref:6948911 Recinto:04-066-096-00064-00001 Cultivo: -
Ref:6948912 Recinto:04-066-096-00064-00002 Cultivo: -
Ref:6948922 Recinto:04-066-098-00019-00002 Cultivo: -
- 100424 Solicita recinto que no está comprometido para la operación.
Ref:6948911 Recinto:04-066-096-00064-00001 Cultivo:153000 MELÓN-SIN VARIEDAD Secano
Ref:6948912 Recinto:04-066-096-00064-00002 Cultivo:153000 MELÓN-SIN VARIEDAD Secano
Ref:6948922 Recinto:04-066-098-00019-00002 Cultivo:153000 MELÓN-SIN VARIEDAD Secano

(1) Superficie declarada admisible ajustada con la superficie comprometida.
(2) Factor de penalización valorando el alcance para el tipo de compromiso.

Puede verificar la integridad de una copia de este documento mediante la lectura del código QR adjunto o mediante el acceso a la dirección https://ws050.juntadeandalucia.es/verificarFirma indicando el código de VERIFICACIÓN				
FIRMADO POR	JUAN JOSE SOLER GARCIA	FECHA	03/07/2024	
	ROCIO GUIJARRO MILLAN			
VERIFICACIÓN	Pk2jm6MP8Q4FQJJZRRTHBNMQA26B8	PÁGINA	273/3256	



APELLIDOS Y NOMBRE / RAZÓN SOCIAL

BELTRAN GALINDO JUAN MANUEL

NIF
****0135*

EXPEDIENTE
1014342

ANUALIDAD DE PAGO
1ª

IMPORTE POR ANUALIDAD

	2023	2024	2025	2026	2027
IMPORTE MÁXIMO SUBVENCIONABLE	2.142,94 €	2.142,94 €	2.142,94 €	2.142,94 €	2.142,94 €
IMPORTE MEDIO DE TRANSFERENCIA (€/ha)	216,24 €	216,24 €	216,24 €	216,24 €	216,24 €

RESUMEN DE UNIDADES

Cód	GRUPO DE PAGO	Sup. Dec. Admisible (ha)	Sup. Comprometida (ha)	Sup. ajustada compromiso (I) (ha)	% sobredec.	Sup. Propuesta (ha)	Importe Declarado	Importe Topado	Importe Propuesto	Importe tras sobredec.
432	FRUTALES SECANO	9,91		9,91	0,00	9,91	2.142,94	2.142,94	2.142,94	2.142,94
TOTAL		9,91	9,91	9,91		9,91	2.142,94	2.142,94	2.142,94	2.142,94

APLICACIÓN DE REDUCCIONES Y PENALIZACIONES

GRUPO DE PAGO	Importe Calculado	Importe prereduc.	Criterios de subvencionabilidad y compromisos	Presentación tardía	Omisión declaración	Condicionalidad	IMPORTE (Euros) PROPUESTO
FRUTALES SECANO	2.142,94	2.142,94	0,00	0,00	0,00	0,00	2.142,94
TOTAL	2.142,94	2.142,94					2.142,94

RESUMEN DE PAGOS

	IMPORTE (Euros)			
	PROPUESTO	FEADER (Eje 2)	MAPA	CAPADR
PROPUESTO	2.142,94	1.821,50	210,22	111,22

RECINTOS PROPUESTOS

REF.	REFERENCIA SIGPAC	CULTIVO	DESCRIPCIÓN CULTIVO	S/R	G.PAGO	PEND. MEDIA (%)	SUP. DEC. ADMISIBLE (ha)	SUP. COMPROM. (ha)	SUP. AJUSTADA COMPR.(I) (ha)	SUP. CONV. SIGPAC (ha)	SUP. CERTIE. (ha)	SUP. CAMPO (ha)	SUP. CAMPO DETER. CULT. DECLARADO (ha)	SUP. DEC. REDUCIDA (ha)	SUP. PROPUESTA (ha)
-1543871	18-087-006-00065-001	104022	ALMENDROS-LARGUETA	S	432	9,40	6,42	6,42	6,42		6,42			6,42	6,42
4627213	18-087-006-00049-002	104022	ALMENDROS-LARGUETA	S	432	7,30	1,79	1,79	1,79		1,79			1,79	1,79
170000002742419	18-087-006-00006-001	104014	ALMENDROS-FERRAGNES	S	432	5,40	1,49	1,49	1,49		1,49			1,49	1,49
170000002742420	18-087-006-00054-003	104022	ALMENDROS-LARGUETA	S	432	8,90	0,21	0,21	0,21		0,21			0,21	0,21

(1) Superficie declarada admisible ajustada con la superficie comprometida.
(2) Factor de penalización valorando el alcance para el tipo de compromiso.

Puede verificar la integridad de una copia de este documento mediante la lectura del código QR adjunto o mediante el acceso a la dirección <https://ws050.juntadeandalucia.es/verificarFirma> indicando el código de VERIFICACIÓN

FIRMADO POR	JUAN JOSE SOLER GARCIA	FECHA	03/07/2024	
	ROCIO GUIJARRO MILLAN			
VERIFICACIÓN	Pk2jm6MP8Q4FQJJZRRTHBNMQA26B8	PÁGINA	274/3256	



APELLIDOS Y NOMBRE / RAZÓN SOCIAL

BENAVENTE MARTINEZ JOSE MARIA

NIF
****7756*

EXPEDIENTE
1208866

ANUALIDAD DE PAGO
1ª

IMPORTE POR ANUALIDAD

	2023	2024	2025	2026	2027
IMPORTE MÁXIMO SUBVENCIONABLE	20.292,62 €	20.292,62 €	20.292,62 €	20.292,62 €	20.292,62 €
IMPORTE MEDIO DE TRANSFERENCIA (€/ha)	93,00 €	93,00 €	93,00 €	93,00 €	93,00 €

RESUMEN DE UNIDADES

Cód	GRUPO DE PAGO	Sup. Dec. Admisible (ha)	Sup. Comprometida (ha)	Sup. ajustada compromiso (1) (ha)	% sobredec.	Sup. Propuesta (ha)	Importe Declarado	Importe Topado	Importe Propuesto	Importe tras sobredec.
426	HERBÁCEOS	93,51		93,48	0,00	93,48	14.131,37	14.131,37	14.131,37	14.131,37
428	PASTOS ASOCIADOS A GANADERÍA ECOLÓGICA	127,97		75,00	0,00	75,00	6.161,25	6.161,25	6.161,25	6.161,25
434	HERBÁCEOS NO ELEGIBLES	49,72		49,72	0,00	49,72	0,00	0,00	0,00	0,00
TOTAL		271,20	218,20	218,20		218,20	20.292,62	20.292,62	20.292,62	20.292,62

APLICACIÓN DE REDUCCIONES Y PENALIZACIONES

GRUPO DE PAGO	Importe Calculado	Importe prereduc.	Criterios de subvencionabilidad y compromisos	Presentación tardía	Omisión declaración	Condicionabilidad	IMPORTE (Euros) PROPUESTO
HERBÁCEOS	14.131,37	14.131,37	0,00	0,00	0,00	0,00	14.131,37
HERBÁCEOS NO ELEGIBLES	0,00	0,00	0,00	0,00	0,00	0,00	0,00
PASTOS ASOCIADOS A GANADERÍA	6.161,25	6.161,25	0,00	0,00	0,00	0,00	6.161,25
TOTAL	20.292,62	20.292,62					20.292,62

RESUMEN DE PAGOS

	PROPUESTO	FEADER (Eje 2)	MAPA	CAPADR
PROPUESTO	20.292,62	17.248,72	1.990,71	1.053,19

(1) Superficie declarada admisible ajustada con la superficie comprometida.
(2) Factor de penalización valorando el alcance para el tipo de compromiso.

Puede verificar la integridad de una copia de este documento mediante la lectura del código QR adjunto o mediante el acceso a la dirección <https://ws050.juntadeandalucia.es/verificarFirma> indicando el código de VERIFICACIÓN

FIRMADO POR	JUAN JOSE SOLER GARCIA	FECHA	03/07/2024	
	ROCIO GUIJARRO MILLAN			
VERIFICACIÓN	Pk2jm6MP8Q4FQJJZRRTHBNMQA26B8	PÁGINA	275/3256	



RECINTOS PROPUESTOS

REF.	REFERENCIA SIGPAC	CULTIVO	DESCRIPCIÓN CULTIVO	S/R	G.PAGO	PEND. MEDIA (%)	SUP. DEC. ADMISIBLE (ha)	SUP. COMPROM. (ha)	SUP. AJUSTADA COMPR.(1) (ha)	SUP. CONV. SIGPAC (ha)	SUP. CERTIF. (ha)	SUP. CAMPO (ha)	SUP. CAMPO DETER. CULT. (ha)	SUP. DEC. REDUCIDA (ha)	SUP. PROPUESTA (ha)
-1487682	18-149-012-00067-004	5000	CEBADA-SIN VARIEDAD	S	426	9,30	0,01	0,01	0,01		0,01			0,01	0,01
-1032350	18-149-013-00085-005	53001	YEROS-MORO DA 131	S	426	8,20	5,00	5,00	5,00		5,00			5,00	5,00
-1031980	18-149-013-00083-001	5000	CEBADA-SIN VARIEDAD	R	426	1,60	0,44	0,44	0,44		0,44			0,44	0,44
5253716	18-149-013-00087-003	50036	GARBANZOS-PEDROSILLANO	S	426	8,00	5,45	5,45	5,45		5,45			5,45	5,45
6922033	04-063-017-00024-001	5000	CEBADA-SIN VARIEDAD	S	426	3,40	18,84	18,84	18,84		18,84			18,84	18,84
6922036	04-063-017-00005-001	8000	AVENA-SIN VARIEDAD	S	426	2,70	9,02	9,00	9,00		9,00			9,00	9,00
6922037	04-063-017-00009-001	50036	GARBANZOS-PEDROSILLANO	S	426	1,40	7,23	7,23	7,23		7,23			7,23	7,23
6922040	04-063-018-00060-001	8000	AVENA-SIN VARIEDAD	S	426	2,30	1,85	1,85	1,85		1,85			1,85	1,85
6922041	04-063-018-00066-001	8000	AVENA-SIN VARIEDAD	S	426	1,40	3,88	3,88	3,88		3,88			3,88	3,88
1700000006917506	18-149-010-00027-008	53001	YEROS-MORO DA 131	S	426	7,10	1,70	1,70	1,70		1,70			1,70	1,70
1700000006917512	18-149-013-00167-002	5000	CEBADA-SIN VARIEDAD	R	426	4,00	0,27	0,27	0,27		0,27			0,27	0,27
1700000006917515	18-149-013-00130-001	5000	CEBADA-SIN VARIEDAD	S	426	1,20	0,65	0,65	0,65		0,65			0,65	0,65
1700000006917521	18-149-013-00069-002	5000	CEBADA-SIN VARIEDAD	S	426	6,10	0,46	0,46	0,46		0,46			0,46	0,46
1700000006917523	18-149-013-00129-001	5000	CEBADA-SIN VARIEDAD	S	426	1,70	1,29	1,29	1,29		1,29			1,29	1,29
1700000006917527	18-149-013-00167-004	5000	CEBADA-SIN VARIEDAD	S	426	8,20	0,07	0,07	0,07		0,07			0,07	0,07
1700000006917528	18-149-013-00167-003	5000	CEBADA-SIN VARIEDAD	S	426	4,60	5,18	5,18	5,18		5,18			5,18	5,18
1700000006917529	18-149-013-00167-014	5000	CEBADA-SIN VARIEDAD	R	426	3,10	0,26	0,26	0,26		0,26			0,26	0,26
1700000006917531	18-149-013-00169-002	50036	GARBANZOS-PEDROSILLANO	S	426	7,40	4,34	4,34	4,34		4,34			4,34	4,34
1700000006917532	18-149-012-00054-031	5000	CEBADA-SIN VARIEDAD	S	426	6,90	10,41	10,41	10,41		10,41			10,41	10,41
1700000006917533	18-149-012-00054-031	5000	CEBADA-SIN VARIEDAD	S	426	6,90	4,43	4,43	4,43		4,43			4,43	4,43
1700000006917535	18-149-013-00167-008	5000	CEBADA-SIN VARIEDAD	S	426	4,40	0,35	0,35	0,35		0,35			0,35	0,35
1700000006917538	18-149-013-00173-001	5000	CEBADA-SIN VARIEDAD	S	426	5,80	0,12	0,12	0,12		0,12			0,12	0,12
1700000006917540	18-149-012-00067-004	5000	CEBADA-SIN VARIEDAD	S	426	9,30	8,50	8,49	8,49		8,49			8,49	8,49
1700000006917542	18-149-013-00069-001	5000	CEBADA-SIN VARIEDAD	S	426	9,80	0,20	0,20	0,20		0,20			0,20	0,20
1700000006917544	18-149-013-00167-013	5000	CEBADA-SIN VARIEDAD	R	426	2,30	0,24	0,24	0,24		0,24			0,24	0,24
1700000006917547	18-149-013-00175-001	5000	CEBADA-SIN VARIEDAD	S	426	6,30	0,20	0,20	0,20		0,20			0,20	0,20
1700000006917554	18-149-013-00083-003	5000	CEBADA-SIN VARIEDAD	S	426	1,90	1,82	1,82	1,82		1,82			1,82	1,82
1700000006917558	18-149-013-00167-017	5000	CEBADA-SIN VARIEDAD	S	426	6,10	0,07	0,07	0,07		0,07			0,07	0,07
1700000006917559	18-149-013-00167-007	5000	CEBADA-SIN VARIEDAD	S	426	5,50	1,23	1,23	1,23		1,23			1,23	1,23
-182601	18-149-013-00167-001	62000	PASTOS PERMANENTES DE 5 O MAS AÑOS-SIN VARIEDAD	S	428	28,70	22,30	22,30	22,30		29,73			22,30	22,30
-182600	18-149-013-00167-001	62000	PASTOS PERMANENTES DE 5 O MAS AÑOS-SIN VARIEDAD	S	428	28,70	68,23	68,23	68,23		90,97			68,23	68,23
5079956	18-149-013-00149-003	62000	PASTOS PERMANENTES DE 5 O MAS AÑOS-SIN VARIEDAD	S	428	16,40	3,03	3,03	3,03		3,56			3,03	3,03
5079959	18-149-013-00149-008	62000	PASTOS PERMANENTES DE 5 O MAS AÑOS-SIN VARIEDAD	S	428	24,80	1,18	1,18	1,18		1,83			1,18	1,18
5079961	18-149-013-00149-010	62000	PASTOS PERMANENTES DE 5 O MAS AÑOS-SIN VARIEDAD	S	428	28,50	5,39	5,39	5,39		7,21			5,39	5,39
5079962	18-149-013-00149-009	62000	PASTOS PERMANENTES DE 5 O MAS AÑOS-SIN VARIEDAD	S	428	21,50	2,73	2,73	2,73		3,21			2,73	2,73
1700000006917502	18-149-010-00027-002	62000	PASTOS PERMANENTES DE 5 O MAS AÑOS-SIN VARIEDAD	S	428	23,70	0,54	0,54	0,54		0,63			0,54	0,54
1700000006917507	18-149-013-00170-032	62000	PASTOS PERMANENTES DE 5 O MAS AÑOS-SIN VARIEDAD	S	428	8,80	0,02	0,02	0,02		0,02			0,02	0,02
1700000006917509	18-149-013-00088-005	62000	PASTOS PERMANENTES DE 5 O MAS AÑOS-SIN VARIEDAD	S	428	32,30	0,03	0,03	0,03		0,03			0,03	0,03
1700000006917514	18-149-013-00170-028	62000	PASTOS PERMANENTES DE 5 O MAS AÑOS-SIN VARIEDAD	S	428	14,30	0,03	0,03	0,03		0,03			0,03	0,03
1700000006917517	18-149-013-00170-031	62000	PASTOS PERMANENTES DE 5 O MAS AÑOS-SIN VARIEDAD	S	428	8,70	0,02	0,02	0,02		0,02			0,02	0,02
1700000006917522	18-149-013-00088-009	62000	PASTOS PERMANENTES DE 5 O MAS AÑOS-SIN VARIEDAD	S	428	14,00	0,11	0,11	0,11		0,11			0,11	0,11
1700000006917526	18-149-012-00067-018	62000	PASTOS PERMANENTES DE 5 O MAS AÑOS-SIN VARIEDAD	S	428	33,80	6,23	6,23	6,23		8,31			6,23	6,23
1700000006917530	18-149-010-00027-005	62000	PASTOS PERMANENTES DE 5 O MAS AÑOS-SIN VARIEDAD	S	428	29,10	2,54	2,54	2,54		3,39			2,54	2,54
1700000006917534	18-149-013-00167-024	62000	PASTOS PERMANENTES DE 5 O MAS AÑOS-SIN VARIEDAD	S	428	29,40	0,02	0,02	0,02		0,02			0,02	0,02
1700000006917536	18-149-012-00067-024	62000	PASTOS PERMANENTES DE 5 O MAS AÑOS-SIN VARIEDAD	S	428	9,50	0,01	0,01	0,01		0,01			0,01	0,01
1700000006917543	18-149-012-00067-005	62000	PASTOS PERMANENTES DE 5 O MAS AÑOS-SIN VARIEDAD	S	428	26,60	3,37	3,37	3,37		3,96			3,37	3,37
1700000006917553	18-149-013-00170-029	62000	PASTOS PERMANENTES DE 5 O MAS AÑOS-SIN VARIEDAD	S	428	9,60	0,03	0,03	0,03		0,03			0,03	0,03
1700000006917562	18-149-013-00170-025	62000	PASTOS PERMANENTES DE 5 O MAS AÑOS-SIN VARIEDAD	S	428	23,40	0,15	0,15	0,15		0,18			0,15	0,15
1700000006917565	18-149-013-00170-005	62000	PASTOS PERMANENTES DE 5 O MAS AÑOS-SIN VARIEDAD	S	428	31,30	9,97	9,97	9,97		15,34			9,97	9,97
1700000006917566	18-149-013-00088-001	62000	PASTOS PERMANENTES DE 5 O MAS AÑOS-SIN VARIEDAD	S	428	35,50	2,04	2,04	2,04		3,71			2,04	2,04
-1487683	18-149-013-00088-002	20000	BARBECHO TRADICIONAL-SIN VARIEDAD	S	434	9,60	0,03	0,03	0,03		0,03			0,03	0,03
-158008	18-149-013-00088-002	20000	BARBECHO TRADICIONAL-SIN VARIEDAD	S	434	9,60	13,07	13,07	13,07		15,17			13,07	13,07
5253723	18-149-013-00095-002	20000	BARBECHO TRADICIONAL-SIN VARIEDAD	S	434	5,80	8,57	8,57	8,57		8,57			8,57	8,57
6922046	04-063-017-00028-001	20000	BARBECHO TRADICIONAL-SIN VARIEDAD	S	434	3,70	9,67	9,67	9,67		9,67			9,67	9,67
1700000006917516	18-149-012-00065-001	20000	BARBECHO TRADICIONAL-SIN VARIEDAD	S	434	8,40	0,40	0,40	0,40		0,40			0,40	0,40
1700000006917520	18-149-013-00170-002	20000	BARBECHO TRADICIONAL-SIN VARIEDAD	S	434	9,20	1,32	1,32	1,32		1,32			1,32	1,32
1700000006917524	18-149-013-00170-002	20000	BARBECHO TRADICIONAL-SIN VARIEDAD	S	434	9,20	1,37	1,37	1,37		1,37			1,37	1,37
1700000006917525	18-149-013-00170-002	20000	BARBECHO TRADICIONAL-SIN VARIEDAD	S	434	9,20	2,90	2,90	2,90		2,90			2,90	2,90
1700000006917539	18-149-013-00170-002	20000	BARBECHO TRADICIONAL-SIN VARIEDAD	S	434	9,20	5,71	5,71	5,71		5,71			5,71	5,71
1700000006917541	18-149-012-00064-003	20000	BARBECHO TRADICIONAL-SIN VARIEDAD	S	434	8,70	3,50	3,50	3,50		3,50			3,50	3,50
1700000006917546	18-149-013-00170-001	20000	BARBECHO TRADICIONAL-SIN VARIEDAD	R	434	3,20	1,07	1,07	1,07		1,07			1,07	1,07
1700000006917548	18-149-013-00170-011	20000	BARBECHO TRADICIONAL-SIN VARIEDAD	S	434	4,80	1,62	1,62	1,62		1,62			1,62	1,62
1700000006917549	18-149-013-00172-001	20000	BARBECHO TRADICIONAL-SIN VARIEDAD	R	434	5,80	0,49	0,49	0,49		0,49			0,49	0,49

(1) Superficie declarada admisible ajustada con la superficie comprometida.
(2) Factor de penalización valorando el alcance para el tipo de compromiso.

<p>Puede verificar la integridad de una copia de este documento mediante la lectura del código QR adjunto o mediante el acceso a la dirección https://ws050.juntadeandalucia.es/verificarFirma indicando el código de VERIFICACIÓN</p>					
FIRMADO POR	<p>JUAN JOSE SOLER GARCIA</p> <p>ROCIO GUIJARRO MILLAN</p>		FECHA		<p>03/07/2024</p>
VERIFICACIÓN	<p>Pk2jm6MP8Q4FQJJZRRTHBNBMA26B8</p>		PÁGINA		<p>276/3256</p>




INCIDENCIAS

INCIDENCIA DESCRIPCIÓN

- 100402 Recinto solicitado no forma parte de ningún organismo de control autorizado para la producción ecológica en Andalucía o fecha de inscripción posterior al plazo establecido (Anexo I. Criterios de Subvencionabilidad. Orden 28 de marzo de 2023).
 Ref:5253669 Recinto:18-149-013-00085-00001 Cultivo:62000 PASTOS PERMANENTES DE 5 O MAS AÑOS-SIN VARIEDAD Secano
 Ref:-1032388 Recinto:18-149-013-00085-00002 Cultivo:62000 PASTOS PERMANENTES DE 5 O MAS AÑOS-SIN VARIEDAD Secano
 Ref:-1032397 Recinto:18-149-013-00085-00003 Cultivo:62000 PASTOS PERMANENTES DE 5 O MAS AÑOS-SIN VARIEDAD Secano
 Ref:-1032440 Recinto:18-149-013-00085-00004 Cultivo:62000 PASTOS PERMANENTES DE 5 O MAS AÑOS-SIN VARIEDAD Secano
 Ref:5253714 Recinto:18-149-013-00085-00007 Cultivo:62000 PASTOS PERMANENTES DE 5 O MAS AÑOS-SIN VARIEDAD Secano
 Ref:5253715 Recinto:18-149-013-00085-00009 Cultivo:62000 PASTOS PERMANENTES DE 5 O MAS AÑOS-SIN VARIEDAD Secano
 Ref:5253718 Recinto:18-149-013-00087-00004 Cultivo:62000 PASTOS PERMANENTES DE 5 O MAS AÑOS-SIN VARIEDAD Secano
 Ref:5253720 Recinto:18-149-013-00087-00005 Cultivo:62000 PASTOS PERMANENTES DE 5 O MAS AÑOS-SIN VARIEDAD Secano
 Ref:5253717 Recinto:18-149-013-00087-00006 Cultivo:62000 PASTOS PERMANENTES DE 5 O MAS AÑOS-SIN VARIEDAD Secano
 Ref:5253721 Recinto:18-149-013-00095-00008 Cultivo:62000 PASTOS PERMANENTES DE 5 O MAS AÑOS-SIN VARIEDAD Secano
- 100411 Recinto no admisible por no estar asociado en SIGGAN a una explotación ganadera admisible (Artículo 10 de la Orden de 28 de marzo de 2023).
 Ref:-1031978 Recinto:18-149-012-00062-00016 Cultivo:62000 PASTOS PERMANENTES DE 5 O MAS AÑOS-SIN VARIEDAD Secano
 Ref:-1031977 Recinto:18-149-012-00062-00017 Cultivo:62000 PASTOS PERMANENTES DE 5 O MAS AÑOS-SIN VARIEDAD Secano
 Ref:170000006917508 Recinto:18-149-012-00067-00023 Cultivo:62000 PASTOS PERMANENTES DE 5 O MAS AÑOS-SIN VARIEDAD Secano
 Ref:5253669 Recinto:18-149-013-00085-00001 Cultivo:62000 PASTOS PERMANENTES DE 5 O MAS AÑOS-SIN VARIEDAD Secano
 Ref:-1032388 Recinto:18-149-013-00085-00002 Cultivo:62000 PASTOS PERMANENTES DE 5 O MAS AÑOS-SIN VARIEDAD Secano
 Ref:-1032397 Recinto:18-149-013-00085-00003 Cultivo:62000 PASTOS PERMANENTES DE 5 O MAS AÑOS-SIN VARIEDAD Secano
 Ref:-1032440 Recinto:18-149-013-00085-00004 Cultivo:62000 PASTOS PERMANENTES DE 5 O MAS AÑOS-SIN VARIEDAD Secano
 Ref:5253714 Recinto:18-149-013-00085-00007 Cultivo:62000 PASTOS PERMANENTES DE 5 O MAS AÑOS-SIN VARIEDAD Secano
 Ref:5253715 Recinto:18-149-013-00085-00009 Cultivo:62000 PASTOS PERMANENTES DE 5 O MAS AÑOS-SIN VARIEDAD Secano
 Ref:5253718 Recinto:18-149-013-00087-00004 Cultivo:62000 PASTOS PERMANENTES DE 5 O MAS AÑOS-SIN VARIEDAD Secano
 Ref:5253720 Recinto:18-149-013-00087-00005 Cultivo:62000 PASTOS PERMANENTES DE 5 O MAS AÑOS-SIN VARIEDAD Secano
 Ref:5253717 Recinto:18-149-013-00087-00006 Cultivo:62000 PASTOS PERMANENTES DE 5 O MAS AÑOS-SIN VARIEDAD Secano
 Ref:170000006917513 Recinto:18-149-013-00088-00008 Cultivo:62000 PASTOS PERMANENTES DE 5 O MAS AÑOS-SIN VARIEDAD Secano
 Ref:5253721 Recinto:18-149-013-00095-00008 Cultivo:62000 PASTOS PERMANENTES DE 5 O MAS AÑOS-SIN VARIEDAD Secano
 Ref:5079963 Recinto:18-149-013-00128-00013 Cultivo:62000 PASTOS PERMANENTES DE 5 O MAS AÑOS-SIN VARIEDAD Secano
- 100421 Recinto declarado por error para una operación de la 6503, que se ha corregido de oficio marcando la operación correcta, de acuerdo con la fecha de inscripción del recinto en la producción ecológica.
 Ref:5079963 Recinto:18-149-013-00128-00013 Cultivo:62000 PASTOS PERMANENTES DE 5 O MAS AÑOS-SIN VARIEDAD Secano
 Ref:5079956 Recinto:18-149-013-00149-00003 Cultivo:62000 PASTOS PERMANENTES DE 5 O MAS AÑOS-SIN VARIEDAD Secano
 Ref:5079959 Recinto:18-149-013-00149-00008 Cultivo:62000 PASTOS PERMANENTES DE 5 O MAS AÑOS-SIN VARIEDAD Secano
 Ref:5079962 Recinto:18-149-013-00149-00009 Cultivo:62000 PASTOS PERMANENTES DE 5 O MAS AÑOS-SIN VARIEDAD Secano
 Ref:5079961 Recinto:18-149-013-00149-00010 Cultivo:62000 PASTOS PERMANENTES DE 5 O MAS AÑOS-SIN VARIEDAD Secano
- 100424 Solicita recinto que no está comprometido para la operación.
 Ref:-1031978 Recinto:18-149-012-00062-00016 Cultivo:62000 PASTOS PERMANENTES DE 5 O MAS AÑOS-SIN VARIEDAD Secano
 Ref:-1031977 Recinto:18-149-012-00062-00017 Cultivo:62000 PASTOS PERMANENTES DE 5 O MAS AÑOS-SIN VARIEDAD Secano
 Ref:170000006917508 Recinto:18-149-012-00067-00023 Cultivo:62000 PASTOS PERMANENTES DE 5 O MAS AÑOS-SIN VARIEDAD Secano
 Ref:5253669 Recinto:18-149-013-00085-00001 Cultivo:62000 PASTOS PERMANENTES DE 5 O MAS AÑOS-SIN VARIEDAD Secano
 Ref:-1032388 Recinto:18-149-013-00085-00002 Cultivo:62000 PASTOS PERMANENTES DE 5 O MAS AÑOS-SIN VARIEDAD Secano
 Ref:-1032397 Recinto:18-149-013-00085-00003 Cultivo:62000 PASTOS PERMANENTES DE 5 O MAS AÑOS-SIN VARIEDAD Secano
 Ref:-1032440 Recinto:18-149-013-00085-00004 Cultivo:62000 PASTOS PERMANENTES DE 5 O MAS AÑOS-SIN VARIEDAD Secano
 Ref:5253714 Recinto:18-149-013-00085-00007 Cultivo:62000 PASTOS PERMANENTES DE 5 O MAS AÑOS-SIN VARIEDAD Secano
 Ref:5253715 Recinto:18-149-013-00085-00009 Cultivo:62000 PASTOS PERMANENTES DE 5 O MAS AÑOS-SIN VARIEDAD Secano

(1) Superficie declarada admisible ajustada con la superficie comprometida.
 (2) Factor de penalización valorando el alcance para el tipo de compromiso.

Puede verificar la integridad de una copia de este documento mediante la lectura del código QR adjunto o mediante el acceso a la dirección https://ws050.juntadeandalucia.es/verificarFirma indicando el código de VERIFICACIÓN				
FIRMADO POR	JUAN JOSE SOLER GARCIA	FECHA	03/07/2024	
	ROCIO GUIJARRO MILLAN			
VERIFICACIÓN	Pk2jm6MP8Q4FQJJZRRTHBNMQA26B8	PÁGINA	277/3256	



INCIDENCIAS

INCIDENCIA DESCRIPCIÓN

Ref:5253718 Recinto:18-149-013-00087-00004 Cultivo:62000 PASTOS PERMANENTES DE 5 O MAS AÑOS-SIN VARIEDAD Secano
 Ref:5253720 Recinto:18-149-013-00087-00005 Cultivo:62000 PASTOS PERMANENTES DE 5 O MAS AÑOS-SIN VARIEDAD Secano
 Ref:5253717 Recinto:18-149-013-00087-00006 Cultivo:62000 PASTOS PERMANENTES DE 5 O MAS AÑOS-SIN VARIEDAD Secano
 Ref:170000006917513 Recinto:18-149-013-00088-00008 Cultivo:62000 PASTOS PERMANENTES DE 5 O MAS AÑOS-SIN VARIEDAD Secano
 Ref:5253721 Recinto:18-149-013-00095-00008 Cultivo:62000 PASTOS PERMANENTES DE 5 O MAS AÑOS-SIN VARIEDAD Secano
 Ref:5079963 Recinto:18-149-013-00128-00013 Cultivo:62000 PASTOS PERMANENTES DE 5 O MAS AÑOS-SIN VARIEDAD Secano

Datos considerados para el Cálculo de la Carga Ganadera mínima y máxima del expediente

Explotación	Especie	Inscrito en Sipea y Admisible	Ugm Calculada para CG Mínima	Ugm Calculada para CG Máxima
ES18146000111	CAPRINA	SI	1,45	1,45
ES18146000111	OVINA	SI	55,00	55,00
			<u>56,45</u>	<u>56,45</u>

Superficie determinada para Cálculo Carga Ganadera Mínima: 178,58 ha

Superficie determinada para Cálculo Carga Ganadera Máxima: 179,51 ha

Carga Ganadera Mínima Expediente: 0,32 ugm/ha

Carga Ganadera Máxima Expediente: 0,31 ugm/ha

Recintos Determinados para el Cálculo de Garga Ganadera Mínima

REF.	REFERENCIA SIGPAC	CULTIVO	DESCRIPCIÓN CULTIVO	S/R	SUP. PROPUESTA (ha)
-1031978	18-149-012-00062-00016	62000	PASTOS PERMANENTES DE 5 O MAS AÑOS-SIN VARIEDAD	S	7,34
-1031977	18-149-012-00062-00017	62000	PASTOS PERMANENTES DE 5 O MAS AÑOS-SIN VARIEDAD	S	1,26
-182601	18-149-013-00167-00001	62000	PASTOS PERMANENTES DE 5 O MAS AÑOS-SIN VARIEDAD	S	22,30
-182600	18-149-013-00167-00001	62000	PASTOS PERMANENTES DE 5 O MAS AÑOS-SIN VARIEDAD	S	68,23
5079955	18-149-013-00152-00002	62000	PASTOS PERMANENTES DE 5 O MAS AÑOS-SIN VARIEDAD	S	17,13
5079956	18-149-013-00149-00003	62000	PASTOS PERMANENTES DE 5 O MAS AÑOS-SIN VARIEDAD	S	3,03
5079959	18-149-013-00149-00008	62000	PASTOS PERMANENTES DE 5 O MAS AÑOS-SIN VARIEDAD	S	1,18
5079961	18-149-013-00149-00010	62000	PASTOS PERMANENTES DE 5 O MAS AÑOS-SIN VARIEDAD	S	5,39
5079962	18-149-013-00149-00009	62000	PASTOS PERMANENTES DE 5 O MAS AÑOS-SIN VARIEDAD	S	2,73
5079963	18-149-013-00128-00013	62000	PASTOS PERMANENTES DE 5 O MAS AÑOS-SIN VARIEDAD	S	5,24
170000006917502	18-149-010-00027-00002	62000	PASTOS PERMANENTES DE 5 O MAS AÑOS-SIN VARIEDAD	S	0,54
170000006917507	18-149-013-00170-00032	62000	PASTOS PERMANENTES DE 5 O MAS AÑOS-SIN VARIEDAD	S	0,02
170000006917508	18-149-012-00067-00023	62000	PASTOS PERMANENTES DE 5 O MAS AÑOS-SIN VARIEDAD	S	19,63
170000006917509	18-149-013-00088-00005	62000	PASTOS PERMANENTES DE 5 O MAS AÑOS-SIN VARIEDAD	S	0,03
170000006917513	18-149-013-00088-00008	62000	PASTOS PERMANENTES DE 5 O MAS AÑOS-SIN VARIEDAD	S	0,01
170000006917514	18-149-013-00170-00028	62000	PASTOS PERMANENTES DE 5 O MAS AÑOS-SIN VARIEDAD	S	0,03
170000006917517	18-149-013-00170-00031	62000	PASTOS PERMANENTES DE 5 O MAS AÑOS-SIN VARIEDAD	S	0,02
170000006917522	18-149-013-00088-00009	62000	PASTOS PERMANENTES DE 5 O MAS AÑOS-SIN VARIEDAD	S	0,11
170000006917526	18-149-012-00067-00018	62000	PASTOS PERMANENTES DE 5 O MAS AÑOS-SIN VARIEDAD	S	6,23
170000006917530	18-149-010-00027-00005	62000	PASTOS PERMANENTES DE 5 O MAS AÑOS-SIN VARIEDAD	S	2,54
170000006917534	18-149-013-00167-00024	62000	PASTOS PERMANENTES DE 5 O MAS AÑOS-SIN VARIEDAD	S	0,02
170000006917536	18-149-012-00067-00024	62000	PASTOS PERMANENTES DE 5 O MAS AÑOS-SIN VARIEDAD	S	0,01

(1) Superficie declarada admisible ajustada con la superficie comprometida.
 (2) Factor de penalización valorando el alcance para el tipo de compromiso.

Puede verificar la integridad de una copia de este documento mediante la lectura del código QR adjunto o mediante el acceso a la dirección https://ws050.juntadeandalucia.es/verificarFirma indicando el código de VERIFICACIÓN				
FIRMADO POR	JUAN JOSE SOLER GARCIA	FECHA	03/07/2024	
	ROCIO GUIJARRO MILLAN			
VERIFICACIÓN	Pk2jm6MP8Q4FQJJZRRTHBNMQA26B8	PÁGINA	278/3256	



Datos considerados para el Cálculo de la Carga Ganadera mínima y máxima del expediente

Recintos Determinados para el Cálculo de Garga Ganadera Mínima

REF.	REFERENCIA SIGPAC	CULTIVO	DESCRIPCIÓN CULTIVO	S/R	SUP. PROPUESTA (ha)
170000006917543	18-149-012-00067-00005	62000	PASTOS PERMANENTES DE 5 O MAS AÑOS-SIN VARIEDAD	S	3,37
170000006917553	18-149-013-00170-00029	62000	PASTOS PERMANENTES DE 5 O MAS AÑOS-SIN VARIEDAD	S	0,03
170000006917562	18-149-013-00170-00025	62000	PASTOS PERMANENTES DE 5 O MAS AÑOS-SIN VARIEDAD	S	0,15
170000006917565	18-149-013-00170-00005	62000	PASTOS PERMANENTES DE 5 O MAS AÑOS-SIN VARIEDAD	S	9,97
170000006917566	18-149-013-00088-00001	62000	PASTOS PERMANENTES DE 5 O MAS AÑOS-SIN VARIEDAD	S	2,04

Recintos Determinados para el Cálculo de Garga Ganadera Máxima

REF.	REFERENCIA SIGPAC	CULTIVO	DESCRIPCIÓN CULTIVO	S/R	SUP. PROPUESTA (ha)
-1032440	18-149-013-00085-00004	62000	PASTOS PERMANENTES DE 5 O MAS AÑOS-SIN VARIEDAD	S	0,12
-1032397	18-149-013-00085-00003	62000	PASTOS PERMANENTES DE 5 O MAS AÑOS-SIN VARIEDAD	S	0,26
-1032388	18-149-013-00085-00002	62000	PASTOS PERMANENTES DE 5 O MAS AÑOS-SIN VARIEDAD	S	0,24
-1031978	18-149-012-00062-00016	62000	PASTOS PERMANENTES DE 5 O MAS AÑOS-SIN VARIEDAD	S	7,34
-1031977	18-149-012-00062-00017	62000	PASTOS PERMANENTES DE 5 O MAS AÑOS-SIN VARIEDAD	S	1,26
-182601	18-149-013-00167-00001	62000	PASTOS PERMANENTES DE 5 O MAS AÑOS-SIN VARIEDAD	S	22,30
-182600	18-149-013-00167-00001	62000	PASTOS PERMANENTES DE 5 O MAS AÑOS-SIN VARIEDAD	S	68,23
5079955	18-149-013-00152-00002	62000	PASTOS PERMANENTES DE 5 O MAS AÑOS-SIN VARIEDAD	S	17,13
5079956	18-149-013-00149-00003	62000	PASTOS PERMANENTES DE 5 O MAS AÑOS-SIN VARIEDAD	S	3,03
5079959	18-149-013-00149-00008	62000	PASTOS PERMANENTES DE 5 O MAS AÑOS-SIN VARIEDAD	S	1,18
5079961	18-149-013-00149-00010	62000	PASTOS PERMANENTES DE 5 O MAS AÑOS-SIN VARIEDAD	S	5,39
5079962	18-149-013-00149-00009	62000	PASTOS PERMANENTES DE 5 O MAS AÑOS-SIN VARIEDAD	S	2,73
5079963	18-149-013-00128-00013	62000	PASTOS PERMANENTES DE 5 O MAS AÑOS-SIN VARIEDAD	S	5,24
5253669	18-149-013-00085-00001	62000	PASTOS PERMANENTES DE 5 O MAS AÑOS-SIN VARIEDAD	S	0,11
5253714	18-149-013-00085-00007	62000	PASTOS PERMANENTES DE 5 O MAS AÑOS-SIN VARIEDAD	S	0,01
5253715	18-149-013-00085-00009	62000	PASTOS PERMANENTES DE 5 O MAS AÑOS-SIN VARIEDAD	S	0,01
5253717	18-149-013-00087-00006	62000	PASTOS PERMANENTES DE 5 O MAS AÑOS-SIN VARIEDAD	S	0,05
5253718	18-149-013-00087-00004	62000	PASTOS PERMANENTES DE 5 O MAS AÑOS-SIN VARIEDAD	S	0,01
5253720	18-149-013-00087-00005	62000	PASTOS PERMANENTES DE 5 O MAS AÑOS-SIN VARIEDAD	S	0,09
5253721	18-149-013-00095-00008	62000	PASTOS PERMANENTES DE 5 O MAS AÑOS-SIN VARIEDAD	S	0,03
170000006917502	18-149-010-00027-00002	62000	PASTOS PERMANENTES DE 5 O MAS AÑOS-SIN VARIEDAD	S	0,54
170000006917507	18-149-013-00170-00032	62000	PASTOS PERMANENTES DE 5 O MAS AÑOS-SIN VARIEDAD	S	0,02
170000006917508	18-149-012-00067-00023	62000	PASTOS PERMANENTES DE 5 O MAS AÑOS-SIN VARIEDAD	S	19,63
170000006917509	18-149-013-00088-00005	62000	PASTOS PERMANENTES DE 5 O MAS AÑOS-SIN VARIEDAD	S	0,03
170000006917513	18-149-013-00088-00008	62000	PASTOS PERMANENTES DE 5 O MAS AÑOS-SIN VARIEDAD	S	0,01
170000006917514	18-149-013-00170-00028	62000	PASTOS PERMANENTES DE 5 O MAS AÑOS-SIN VARIEDAD	S	0,03
170000006917517	18-149-013-00170-00031	62000	PASTOS PERMANENTES DE 5 O MAS AÑOS-SIN VARIEDAD	S	0,02
170000006917522	18-149-013-00088-00009	62000	PASTOS PERMANENTES DE 5 O MAS AÑOS-SIN VARIEDAD	S	0,11
170000006917526	18-149-012-00067-00018	62000	PASTOS PERMANENTES DE 5 O MAS AÑOS-SIN VARIEDAD	S	6,23

(1) Superficie declarada admisible ajustada con la superficie comprometida.
 (2) Factor de penalización valorando el alcance para el tipo de compromiso.

Puede verificar la integridad de una copia de este documento mediante la lectura del código QR adjunto o mediante el acceso a la dirección https://ws050.juntadeandalucia.es/verificarFirma indicando el código de VERIFICACIÓN				
FIRMADO POR	JUAN JOSE SOLER GARCIA	FECHA	03/07/2024	
	ROCIO GUIJARRO MILLAN			
VERIFICACIÓN	Pk2jm6MP8Q4FQJJZRRTHBNMQA26B8	PÁGINA	279/3256	



Datos considerados para el Cálculo de la Carga Ganadera mínima y máxima del expediente

Recintos Determinados para el Cálculo de Garga Ganadera Máxima

REF.	REFERENCIA SIGPAC	CULTIVO	DESCRIPCIÓN CULTIVO	S/R	SUP. PROPUESTA (ha)
170000006917530	18-149-010-00027-00005	62000	PASTOS PERMANENTES DE 5 O MAS AÑOS-SIN VARIEDAD	S	2,54
170000006917534	18-149-013-00167-00024	62000	PASTOS PERMANENTES DE 5 O MAS AÑOS-SIN VARIEDAD	S	0,02
170000006917536	18-149-012-00067-00024	62000	PASTOS PERMANENTES DE 5 O MAS AÑOS-SIN VARIEDAD	S	0,01
170000006917543	18-149-012-00067-00005	62000	PASTOS PERMANENTES DE 5 O MAS AÑOS-SIN VARIEDAD	S	3,37
170000006917553	18-149-013-00170-00029	62000	PASTOS PERMANENTES DE 5 O MAS AÑOS-SIN VARIEDAD	S	0,03
170000006917562	18-149-013-00170-00025	62000	PASTOS PERMANENTES DE 5 O MAS AÑOS-SIN VARIEDAD	S	0,15
170000006917565	18-149-013-00170-00005	62000	PASTOS PERMANENTES DE 5 O MAS AÑOS-SIN VARIEDAD	S	9,97
170000006917566	18-149-013-00088-00001	62000	PASTOS PERMANENTES DE 5 O MAS AÑOS-SIN VARIEDAD	S	2,04

(1) Superficie declarada admisible ajustada con la superficie comprometida.
(2) Factor de penalización valorando el alcance para el tipo de compromiso.

Puede verificar la integridad de una copia de este documento mediante la lectura del código QR adjunto o mediante el acceso a la dirección <https://ws050.juntadeandalucia.es/verificarFirma> indicando el código de VERIFICACIÓN

FIRMADO POR	JUAN JOSE SOLER GARCIA	FECHA	03/07/2024	
	ROCIO GUIJARRO MILLAN			
VERIFICACIÓN	Pk2jm6MP8Q4FQJJZRRTHBNMQA26B8	PÁGINA	280/3256	



APELLIDOS Y NOMBRE / RAZÓN SOCIAL

BENAVENTE MARTINEZ PEDRO BASILIO

NIF

***7587*

EXPEDIENTE

1224119

ANUALIDAD

DE PAGO

1ª

IMPORTE POR ANUALIDAD

	2023	2024	2025	2026	2027
IMPORTE MÁXIMO SUBVENCIONABLE	23.345,26 €	23.345,26 €	23.345,26 €	23.345,26 €	23.345,26 €
IMPORTE MEDIO DE TRANSFERENCIA (€/ha)	102,44 €	102,44 €	102,44 €	102,44 €	102,44 €

RESUMEN DE UNIDADES

Cód	GRUPO DE PAGO	Sup. Dec. Admisible (ha)	Sup. Comprometida (ha)	Sup. ajustada compromiso (1) (ha)	% sobredec.	Sup. Propuesta (ha)	Importe Declarado	Importe Topado	Importe Propuesto	Importe tras sobredec.
426	HERBÁCEOS	102,75		100,00	0,00	100,00	15.117,00	15.117,00	15.117,00	15.117,00
428	PASTOS ASOCIADOS A GANADERÍA ECOLÓGICA	198,99		75,00	0,00	75,00	6.161,25	6.161,25	6.161,25	6.161,25
430	HORTÍCOLAS	8,17		8,17	0,00	8,17	2.067,01	2.067,01	2.067,01	2.067,01
434	HERBÁCEOS NO ELEGIBLES	44,72		44,72	0,00	44,72	0,00	0,00	0,00	0,00
TOTAL		354,63	227,89	227,89		227,89	23.345,26	23.345,26	23.345,26	23.345,26

APLICACIÓN DE REDUCCIONES Y PENALIZACIONES

GRUPO DE PAGO	Importe Calculado	Importe prereduc.	Criterios de subvencionabilidad y compromisos	Presentación tardía	Omisión declaración	Condicionalidad	IMPORTE (Euros) PROPUESTO
HERBÁCEOS	15.117,00	15.117,00	0,00	0,00	0,00	0,00	15.117,00
HERBÁCEOS NO ELEGIBLES	0,00	0,00	0,00	0,00	0,00	0,00	0,00
HORTÍCOLAS	2.067,01	2.067,01	0,00	0,00	0,00	0,00	2.067,01
PASTOS ASOCIADOS A GANADERÍA	6.161,25	6.161,25	0,00	0,00	0,00	0,00	6.161,25
TOTAL	23.345,26	23.345,26					23.345,26

RESUMEN DE PAGOS

	IMPORTE (Euros)			
	PROPUESTO	FEADER (Eje 2)	MAPA	CAPADR
PROPUESTO	23.345,26	19.843,47	2.290,17	1.211,62

(1) Superficie declarada admisible ajustada con la superficie comprometida.
(2) Factor de penalización valorando el alcance para el tipo de compromiso.

Puede verificar la integridad de una copia de este documento mediante la lectura del código QR adjunto o mediante el acceso a la dirección <https://ws050.juntadeandalucia.es/verificarFirma> indicando el código de VERIFICACIÓN

FIRMADO POR	JUAN JOSE SOLER GARCIA	FECHA	03/07/2024	
	ROCIO GUIJARRO MILLAN			
VERIFICACIÓN	Pk2jm6MP8Q4FQJJRRTHBNMQA26B8	PÁGINA	281/3256	



RECINTOS PROPUESTOS

REF.	REFERENCIA SIGPAC	CULTIVO	DESCRIPCIÓN CULTIVO	S/R	G.PAGO	PEND. MEDIA (%)	SUP. DEC. ADMISIBLE (ha)	SUP. COMPROM. (ha)	SUP. AJUSTADA COMPR.(1) (ha)	SUP. CONV. SIGPAC (ha)	SUP. CERTIF. (ha)	SUP. CAMPO (ha)	SUP. CAMPO DETER. CULT. DECLARADO (ha)	SUP. DEC. REDUCIDA (ha)	SUP. PROPUESTA (ha)
-996267	18-149-016-01242-002	5000	CEBADA-SIN VARIEDAD	S	426	11,00	0,82	0,82	0,82		0,82			0,82	0,82
4653321	18-149-015-00168-001	8000	AVENA-SIN VARIEDAD	S	426	1,40	13,70	13,70	13,70		13,70			13,70	13,70
4653330	18-149-015-00175-001	8000	AVENA-SIN VARIEDAD	S	426	3,30	9,50	9,50	9,50		9,50			9,50	9,50
4653332	18-149-015-00240-004	5000	CEBADA-SIN VARIEDAD	R	426	5,90	0,81	0,81	0,81		0,81			0,81	0,81
4653344	18-149-016-00308-001	5000	CEBADA-SIN VARIEDAD	S	426	9,20	0,28	0,28	0,28		0,28			0,28	0,28
4653346	18-149-017-00145-001	5000	CEBADA-SIN VARIEDAD	S	426	7,00	2,89	2,89	2,89		2,89			2,89	2,89
4653347	18-149-017-00146-001	5000	CEBADA-SIN VARIEDAD	S	426	7,60	1,36	1,36	1,36		1,36			1,36	1,36
4653348	18-149-017-00191-001	5000	CEBADA-SIN VARIEDAD	R	426	1,20	0,94	0,94	0,94		0,94			0,94	0,94
4653349	18-149-018-00022-001	5000	CEBADA-SIN VARIEDAD	S	426	1,80	2,56	2,56	2,56		2,56			2,56	2,56
4653351	18-149-018-00068-001	5000	CEBADA-SIN VARIEDAD	S	426	2,30	1,77	1,77	1,77		1,77			1,77	1,77
4653358	18-149-018-00073-001	5000	CEBADA-SIN VARIEDAD	S	426	3,90	9,57	9,57	9,57		9,57			9,57	9,57
4654343	18-149-017-00184-001	5000	CEBADA-SIN VARIEDAD	S	426	3,90	0,16	0,16	0,16		0,16			0,16	0,16
4654344	18-149-017-00229-001	5000	CEBADA-SIN VARIEDAD	R	426	4,90	0,06	0,06	0,06		0,06			0,06	0,06
4654346	18-149-017-00230-002	5000	CEBADA-SIN VARIEDAD	R	426	2,60	0,07	0,07	0,07		0,07			0,07	0,07
4791510	18-149-018-00012-001	5000	CEBADA-SIN VARIEDAD	S	426	6,10	1,70	1,70	1,70		1,70			1,70	1,70
1700000006952783	18-149-012-00058-014	53001	YEROS-MORO DA 131	S	426	6,70	4,70	4,70	4,70		4,72			4,70	4,70
1700000006952785	18-149-012-00058-014	53001	YEROS-MORO DA 131	S	426	6,70	7,30	7,30	7,30		7,34			7,30	7,30
1700000006952786	18-149-012-00061-014	8000	AVENA-SIN VARIEDAD	S	426	11,40	11,09	11,09	11,09		11,09			11,09	11,09
1700000006952787	18-149-013-00070-001	5000	CEBADA-SIN VARIEDAD	R	426	3,90	0,59	0,59	0,59		0,59			0,59	0,59
1700000006952789	18-149-013-00237-001	53001	YEROS-MORO DA 131	R	426	3,00	0,33	0,33	0,33		0,41			0,33	0,33
1700000006952790	18-149-012-00060-002	8000	AVENA-SIN VARIEDAD	S	426	8,20	2,82	2,82	2,82		2,82			2,82	2,82
1700000006952791	18-149-012-00061-011	8000	AVENA-SIN VARIEDAD	S	426	12,10	1,42	1,42	1,42		1,42			1,42	1,42
1700000006952792	18-149-012-00061-012	8000	AVENA-SIN VARIEDAD	S	426	10,90	4,33	4,33	4,33		4,33			4,33	4,33
1700000006952793	18-149-012-00061-013	8000	AVENA-SIN VARIEDAD	S	426	10,10	6,58	6,58	6,58		6,58			6,58	6,58
1700000006952794	18-149-012-00059-005	53001	YEROS-MORO DA 131	S	426	9,50	0,88	0,88	0,88		0,88			0,88	0,88
1700000006952795	18-149-012-00058-019	53001	YEROS-MORO DA 131	S	426	7,10	0,38	0,38	0,38		0,38			0,38	0,38
1700000006952798	18-149-013-00237-001	53001	YEROS-MORO DA 131	R	426	3,00	0,27	0,27	0,27		0,34			0,27	0,27
1700000006952800	18-149-012-00059-012	53001	YEROS-MORO DA 131	S	426	9,00	1,79	1,79	1,79		1,79			1,79	1,79
1700000006952801	18-149-012-00059-011	53001	YEROS-MORO DA 131	S	426	9,50	5,04	5,04	5,04		5,04			5,04	5,04
1700000006952812	18-149-012-00058-018	8000	AVENA-SIN VARIEDAD	S	426	7,80	9,04	9,04	9,04		9,04			9,04	9,04
-996265	18-149-012-00179-013	62000	PASTOS PERMANENTES DE 5 O MAS AÑOS-SIN VARIEDAD	S	428	12,10	0,84	0,84	0,84		1,29			0,84	0,84
5068224	18-149-013-00128-017	62000	PASTOS PERMANENTES DE 5 O MAS AÑOS-SIN VARIEDAD	S	428	28,90	27,62	27,62	27,62		42,49			27,62	27,62
5068235	18-149-011-00033-011	62000	PASTOS PERMANENTES DE 5 O MAS AÑOS-SIN VARIEDAD	S	428	23,90	12,06	12,06	12,06		18,56			12,06	12,06
1700000006952803	18-149-010-00042-001	62000	PASTOS PERMANENTES DE 5 O MAS AÑOS-SIN VARIEDAD	S	428	20,40	48,30	48,30	48,30		56,82			48,30	48,30
1700000006952814	18-149-012-00058-013	62000	PASTOS PERMANENTES DE 5 O MAS AÑOS-SIN VARIEDAD	S	428	19,40	40,08	40,08	40,08		47,15			40,08	40,08
1700000006952816	18-149-011-00071-010	62000	PASTOS PERMANENTES DE 5 O MAS AÑOS-SIN VARIEDAD	S	428	22,90	7,90	7,90	7,90		10,53			7,90	7,90
1700000006952831	18-149-015-00083-001	62000	PASTOS PERMANENTES DE 5 O MAS AÑOS-SIN VARIEDAD	S	428	16,80	3,89	3,89	3,89		4,58			3,89	3,89
1700000006952835	18-149-013-00084-001	62000	PASTOS PERMANENTES DE 5 O MAS AÑOS-SIN VARIEDAD	S	428	27,40	6,71	6,71	6,71		8,95			6,71	6,71
1700000006952852	18-149-009-00041-004	62000	PASTOS PERMANENTES DE 5 O MAS AÑOS-SIN VARIEDAD	S	428	23,40	1,66	1,66	1,66		6,65			1,66	1,66
1700000006952857	18-149-009-00035-006	62000	PASTOS PERMANENTES DE 5 O MAS AÑOS-SIN VARIEDAD	S	428	20,00	49,93	49,93	49,93		66,57			49,93	49,93
-173544	18-149-013-00239-001	154000	BRÓCOLI-SIN VARIEDAD	R	430	2,00	1,03	1,03	1,03		1,03			1,03	1,03
-173519	18-149-013-00239-001	154000	BRÓCOLI-SIN VARIEDAD	R	430	2,00	0,56	0,56	0,56		0,56			0,56	0,56
-173489	18-149-013-00239-001	154000	BRÓCOLI-SIN VARIEDAD	R	430	2,00	0,54	0,54	0,54		0,54			0,54	0,54
1700000006952788	18-149-013-00076-001	154000	BRÓCOLI-SIN VARIEDAD	R	430	2,30	0,08	0,08	0,08		0,08			0,08	0,08
1700000006952796	18-149-013-00239-001	154000	BRÓCOLI-SIN VARIEDAD	R	430	2,00	1,28	1,28	1,28		1,28			1,28	1,28
1700000006952799	18-149-013-00239-001	154000	BRÓCOLI-SIN VARIEDAD	R	430	2,00	0,71	0,71	0,71		0,71			0,71	0,71
1700000006952837	18-149-013-00076-001	154000	BRÓCOLI-SIN VARIEDAD	R	430	2,30	1,50	1,50	1,50		1,50			1,50	1,50
1700000006952841	18-149-013-00076-001	154000	BRÓCOLI-SIN VARIEDAD	R	430	2,30	2,47	2,47	2,47		2,47			2,47	2,47
-579323	18-149-018-00069-001	20000	BARBECHO TRADICIONAL-SIN VARIEDAD	S	434	2,20	11,75	11,75	11,75		11,75			11,75	11,75
4653357	18-149-018-00069-001	20000	BARBECHO TRADICIONAL-SIN VARIEDAD	S	434	2,20	12,86	12,86	12,86		12,86			12,86	12,86
1700000006952784	18-149-012-00058-015	20000	BARBECHO TRADICIONAL-SIN VARIEDAD	S	434	7,80	13,25	13,25	13,25		13,25			13,25	13,25
1700000006952797	18-149-012-00058-016	20000	BARBECHO TRADICIONAL-SIN VARIEDAD	S	434	10,70	3,16	3,16	3,16		3,16			3,16	3,16
1700000006952811	18-149-012-00058-017	20000	BARBECHO TRADICIONAL-SIN VARIEDAD	S	434	9,80	3,70	3,70	3,70		3,70			3,70	3,70

INCIDENCIAS

INCIDENCIA DESCRIPCIÓN

- 8227 Línea de declaración monitorizada en la que no ha habido respuesta por parte del productor y, por tanto, sin Juicio Experto de campo.
Ref:6946154 Recinto:18-149-013-00083-00007 Cultivo:53001 YEROS-MORO DA 131
- 100411 Recinto no admisible por no estar asociado en SIGGAN a una explotación ganadera admisible (Artículo 10 de la Orden de 28 de marzo de 2023).
Ref:1700000006952782 Recinto:18-149-009-00035-00002 Cultivo:62000 PASTOS PERMANENTES DE 5 O MAS AÑOS-SIN VARIEDAD Secano
Ref:1700000006952810 Recinto:18-149-009-00035-00005 Cultivo:62000 PASTOS PERMANENTES DE 5 O MAS AÑOS-SIN VARIEDAD Secano
Ref:1700000006952859 Recinto:18-149-009-00038-00003 Cultivo:62000 PASTOS PERMANENTES DE 5 O MAS AÑOS-SIN VARIEDAD Secano

(1) Superficie declarada admisible ajustada con la superficie comprometida.
(2) Factor de penalización valorando el alcance para el tipo de compromiso.

Puede verificar la integridad de una copia de este documento mediante la lectura del código QR adjunto o mediante el acceso a la dirección https://ws050.juntadeandalucia.es/verificarFirma indicando el código de VERIFICACIÓN					
FIRMADO POR	JUAN JOSE SOLER GARCIA		FECHA		03/07/2024
	ROCIO GUIJARRO MILLAN				
VERIFICACIÓN	Pk2jm6MP8Q4FQJJZRRTHBNMQA26B8		PÁGINA		282/3256



INCIDENCIAS

INCIDENCIA DESCRIPCIÓN

- Ref:170000006952854 Recinto:18-149-009-00044-00001 Cultivo:62000 PASTOS PERMANENTES DE 5 O MAS AÑOS-SIN VARIEDAD Secano
- Ref:170000006952804 Recinto:18-149-010-00005-00001 Cultivo:62000 PASTOS PERMANENTES DE 5 O MAS AÑOS-SIN VARIEDAD Secano
- Ref:170000006952805 Recinto:18-149-010-00030-00002 Cultivo:62000 PASTOS PERMANENTES DE 5 O MAS AÑOS-SIN VARIEDAD Secano
- Ref:170000006952802 Recinto:18-149-010-00034-00002 Cultivo:62000 PASTOS PERMANENTES DE 5 O MAS AÑOS-SIN VARIEDAD Secano
- Ref:170000006952808 Recinto:18-149-011-00016-00002 Cultivo:62000 PASTOS PERMANENTES DE 5 O MAS AÑOS-SIN VARIEDAD Secano
- Ref:170000006952809 Recinto:18-149-011-00027-00001 Cultivo:62000 PASTOS PERMANENTES DE 5 O MAS AÑOS-SIN VARIEDAD Secano
- Ref:170000006952806 Recinto:18-149-011-00027-00002 Cultivo:62000 PASTOS PERMANENTES DE 5 O MAS AÑOS-SIN VARIEDAD Secano
- Ref:170000006952807 Recinto:18-149-011-00027-00003 Cultivo:62000 PASTOS PERMANENTES DE 5 O MAS AÑOS-SIN VARIEDAD Secano
- Ref:170000006952826 Recinto:18-149-011-00055-00007 Cultivo:62000 PASTOS PERMANENTES DE 5 O MAS AÑOS-SIN VARIEDAD Secano
- Ref:170000006952825 Recinto:18-149-011-00056-00003 Cultivo:62000 PASTOS PERMANENTES DE 5 O MAS AÑOS-SIN VARIEDAD Secano
- Ref:170000006952828 Recinto:18-149-011-00056-00004 Cultivo:62000 PASTOS PERMANENTES DE 5 O MAS AÑOS-SIN VARIEDAD Secano
- Ref:170000006952827 Recinto:18-149-011-00056-00005 Cultivo:62000 PASTOS PERMANENTES DE 5 O MAS AÑOS-SIN VARIEDAD Secano
- Ref:170000006952822 Recinto:18-149-011-00071-00008 Cultivo:62000 PASTOS PERMANENTES DE 5 O MAS AÑOS-SIN VARIEDAD Secano
- Ref:170000006952821 Recinto:18-149-011-00071-00009 Cultivo:62000 PASTOS PERMANENTES DE 5 O MAS AÑOS-SIN VARIEDAD Secano
- Ref:170000006952824 Recinto:18-149-011-00071-00011 Cultivo:62000 PASTOS PERMANENTES DE 5 O MAS AÑOS-SIN VARIEDAD Secano
- Ref:170000006952823 Recinto:18-149-011-00071-00012 Cultivo:62000 PASTOS PERMANENTES DE 5 O MAS AÑOS-SIN VARIEDAD Secano
- Ref:170000006952818 Recinto:18-149-011-00071-00013 Cultivo:62000 PASTOS PERMANENTES DE 5 O MAS AÑOS-SIN VARIEDAD Secano
- Ref:170000006952817 Recinto:18-149-011-00071-00014 Cultivo:62000 PASTOS PERMANENTES DE 5 O MAS AÑOS-SIN VARIEDAD Secano
- Ref:170000006952820 Recinto:18-149-011-00071-00015 Cultivo:62000 PASTOS PERMANENTES DE 5 O MAS AÑOS-SIN VARIEDAD Secano
- Ref:170000006952819 Recinto:18-149-011-00071-00017 Cultivo:62000 PASTOS PERMANENTES DE 5 O MAS AÑOS-SIN VARIEDAD Secano
- Ref:-751374 Recinto:18-149-012-00058-00021 Cultivo:62000 PASTOS PERMANENTES DE 5 O MAS AÑOS-SIN VARIEDAD Secano
- Ref:-578856 Recinto:18-149-012-00060-00003 Cultivo:62000 PASTOS PERMANENTES DE 5 O MAS AÑOS-SIN VARIEDAD Secano
- Ref:170000006952855 Recinto:18-149-012-00062-00001 Cultivo:62000 PASTOS PERMANENTES DE 5 O MAS AÑOS-SIN VARIEDAD Secano
- Ref:170000006952856 Recinto:18-149-012-00062-00003 Cultivo:62000 PASTOS PERMANENTES DE 5 O MAS AÑOS-SIN VARIEDAD Secano
- Ref:-996264 Recinto:18-149-012-00062-00003 Cultivo:62000 PASTOS PERMANENTES DE 5 O MAS AÑOS-SIN VARIEDAD Secano
- Ref:170000006952848 Recinto:18-149-013-00024-00005 Cultivo:62000 PASTOS PERMANENTES DE 5 O MAS AÑOS-SIN VARIEDAD Secano
- Ref:170000006952849 Recinto:18-149-013-00024-00007 Cultivo:62000 PASTOS PERMANENTES DE 5 O MAS AÑOS-SIN VARIEDAD Secano
- Ref:170000006952851 Recinto:18-149-013-00062-00003 Cultivo:62000 PASTOS PERMANENTES DE 5 O MAS AÑOS-SIN VARIEDAD Secano
- Ref:170000006952834 Recinto:18-149-013-00067-00002 Cultivo:62000 PASTOS PERMANENTES DE 5 O MAS AÑOS-SIN VARIEDAD Secano
- Ref:170000006952836 Recinto:18-149-014-00043-00001 Cultivo:62000 PASTOS PERMANENTES DE 5 O MAS AÑOS-SIN VARIEDAD Secano
- Ref:170000006952847 Recinto:18-149-014-00154-00002 Cultivo:62000 PASTOS PERMANENTES DE 5 O MAS AÑOS-SIN VARIEDAD Secano
- Ref:170000006952829 Recinto:18-149-015-00048-00002 Cultivo:62000 PASTOS PERMANENTES DE 5 O MAS AÑOS-SIN VARIEDAD Secano
- Ref:170000006952830 Recinto:18-149-015-00048-00005 Cultivo:62000 PASTOS PERMANENTES DE 5 O MAS AÑOS-SIN VARIEDAD Secano
- Ref:170000006952832 Recinto:18-149-015-00083-00004 Cultivo:62000 PASTOS PERMANENTES DE 5 O MAS AÑOS-SIN VARIEDAD Secano
- Ref:170000006952833 Recinto:18-149-015-00083-00011 Cultivo:62000 PASTOS PERMANENTES DE 5 O MAS AÑOS-SIN VARIEDAD Secano

(1) Superficie declarada admisible ajustada con la superficie comprometida.
 (2) Factor de penalización valorando el alcance para el tipo de compromiso.

Puede verificar la integridad de una copia de este documento mediante la lectura del código QR adjunto o mediante el acceso a la dirección https://ws050.juntadeandalucia.es/verificarFirma indicando el código de VERIFICACIÓN				
FIRMADO POR	JUAN JOSE SOLER GARCIA ROCIO GUIJARRO MILLAN	FECHA	03/07/2024	
VERIFICACIÓN	Pk2jm6MP8Q4FQJJZRRTHBNMQA26B8	PÁGINA	283/3256	



INCIDENCIAS

INCIDENCIA DESCRIPCIÓN

100424	VARIEDAD Secano
	Ref:170000006952846 Recinto:18-149-015-00096-00004 Cultivo:62000 PASTOS PERMANENTES DE 5 O MAS AÑOS-SIN VARIEDAD Secano
	Solicita recinto que no está comprometido para la operación.
	Ref:170000006952782 Recinto:18-149-009-00035-00002 Cultivo:62000 PASTOS PERMANENTES DE 5 O MAS AÑOS-SIN VARIEDAD Secano
	Ref:170000006952810 Recinto:18-149-009-00035-00005 Cultivo:62000 PASTOS PERMANENTES DE 5 O MAS AÑOS-SIN VARIEDAD Secano
	Ref:170000006952859 Recinto:18-149-009-00038-00003 Cultivo:62000 PASTOS PERMANENTES DE 5 O MAS AÑOS-SIN VARIEDAD Secano
	Ref:170000006952854 Recinto:18-149-009-00044-00001 Cultivo:62000 PASTOS PERMANENTES DE 5 O MAS AÑOS-SIN VARIEDAD Secano
	Ref:170000006952804 Recinto:18-149-010-00005-00001 Cultivo:62000 PASTOS PERMANENTES DE 5 O MAS AÑOS-SIN VARIEDAD Secano
	Ref:170000006952805 Recinto:18-149-010-00030-00002 Cultivo:62000 PASTOS PERMANENTES DE 5 O MAS AÑOS-SIN VARIEDAD Secano
	Ref:170000006952802 Recinto:18-149-010-00034-00002 Cultivo:62000 PASTOS PERMANENTES DE 5 O MAS AÑOS-SIN VARIEDAD Secano
	Ref:170000006952808 Recinto:18-149-011-00016-00002 Cultivo:62000 PASTOS PERMANENTES DE 5 O MAS AÑOS-SIN VARIEDAD Secano
	Ref:170000006952809 Recinto:18-149-011-00027-00001 Cultivo:62000 PASTOS PERMANENTES DE 5 O MAS AÑOS-SIN VARIEDAD Secano
	Ref:170000006952806 Recinto:18-149-011-00027-00002 Cultivo:62000 PASTOS PERMANENTES DE 5 O MAS AÑOS-SIN VARIEDAD Secano
	Ref:170000006952807 Recinto:18-149-011-00027-00003 Cultivo:62000 PASTOS PERMANENTES DE 5 O MAS AÑOS-SIN VARIEDAD Secano
	Ref:170000006952826 Recinto:18-149-011-00055-00007 Cultivo:62000 PASTOS PERMANENTES DE 5 O MAS AÑOS-SIN VARIEDAD Secano
	Ref:170000006952825 Recinto:18-149-011-00056-00003 Cultivo:62000 PASTOS PERMANENTES DE 5 O MAS AÑOS-SIN VARIEDAD Secano
	Ref:170000006952828 Recinto:18-149-011-00056-00004 Cultivo:62000 PASTOS PERMANENTES DE 5 O MAS AÑOS-SIN VARIEDAD Secano
	Ref:170000006952827 Recinto:18-149-011-00056-00005 Cultivo:62000 PASTOS PERMANENTES DE 5 O MAS AÑOS-SIN VARIEDAD Secano
	Ref:170000006952822 Recinto:18-149-011-00071-00008 Cultivo:62000 PASTOS PERMANENTES DE 5 O MAS AÑOS-SIN VARIEDAD Secano
	Ref:170000006952821 Recinto:18-149-011-00071-00009 Cultivo:62000 PASTOS PERMANENTES DE 5 O MAS AÑOS-SIN VARIEDAD Secano
	Ref:170000006952824 Recinto:18-149-011-00071-00011 Cultivo:62000 PASTOS PERMANENTES DE 5 O MAS AÑOS-SIN VARIEDAD Secano
	Ref:170000006952823 Recinto:18-149-011-00071-00012 Cultivo:62000 PASTOS PERMANENTES DE 5 O MAS AÑOS-SIN VARIEDAD Secano
	Ref:170000006952818 Recinto:18-149-011-00071-00013 Cultivo:62000 PASTOS PERMANENTES DE 5 O MAS AÑOS-SIN VARIEDAD Secano
	Ref:170000006952817 Recinto:18-149-011-00071-00014 Cultivo:62000 PASTOS PERMANENTES DE 5 O MAS AÑOS-SIN VARIEDAD Secano
	Ref:170000006952820 Recinto:18-149-011-00071-00015 Cultivo:62000 PASTOS PERMANENTES DE 5 O MAS AÑOS-SIN VARIEDAD Secano
	Ref:170000006952819 Recinto:18-149-011-00071-00017 Cultivo:62000 PASTOS PERMANENTES DE 5 O MAS AÑOS-SIN VARIEDAD Secano
	Ref:-751374 Recinto:18-149-012-00058-00021 Cultivo:62000 PASTOS PERMANENTES DE 5 O MAS AÑOS-SIN VARIEDAD Secano
	Ref:-578856 Recinto:18-149-012-00060-00003 Cultivo:62000 PASTOS PERMANENTES DE 5 O MAS AÑOS-SIN VARIEDAD Secano
	Ref:170000006952855 Recinto:18-149-012-00062-00001 Cultivo:62000 PASTOS PERMANENTES DE 5 O MAS AÑOS-SIN VARIEDAD Secano
	Ref:170000006952856 Recinto:18-149-012-00062-00003 Cultivo:62000 PASTOS PERMANENTES DE 5 O MAS AÑOS-SIN VARIEDAD Secano
	Ref:-996264 Recinto:18-149-012-00062-00003 Cultivo:62000 PASTOS PERMANENTES DE 5 O MAS AÑOS-SIN VARIEDAD Secano
	Ref:170000006952848 Recinto:18-149-013-00024-00005 Cultivo:62000 PASTOS PERMANENTES DE 5 O MAS AÑOS-SIN VARIEDAD Secano
	Ref:170000006952849 Recinto:18-149-013-00024-00007 Cultivo:62000 PASTOS PERMANENTES DE 5 O MAS AÑOS-SIN VARIEDAD Secano
Ref:170000006952851 Recinto:18-149-013-00062-00003 Cultivo:62000 PASTOS PERMANENTES DE 5 O MAS AÑOS-SIN VARIEDAD Secano	
Ref:170000006952834 Recinto:18-149-013-00067-00002 Cultivo:62000 PASTOS PERMANENTES DE 5 O MAS AÑOS-SIN VARIEDAD Secano	
Ref:6946154 Recinto:18-149-013-00083-00007 Cultivo:53001 YEROS-MORO DA 131 Regadio	

(1) Superficie declarada admisible ajustada con la superficie comprometida.
 (2) Factor de penalización valorando el alcance para el tipo de compromiso.

Puede verificar la integridad de una copia de este documento mediante la lectura del código QR adjunto o mediante el acceso a la dirección https://ws050.juntadeandalucia.es/verificarFirma indicando el código de VERIFICACIÓN				
FIRMADO POR	JUAN JOSE SOLER GARCIA	FECHA	03/07/2024	
	ROCIO GUIJARRO MILLAN			
VERIFICACIÓN	Pk2jm6MP8Q4FQJJZRRTHBNMQA26B8	PÁGINA	284/3256	



INCIDENCIAS

INCIDENCIA DESCRIPCIÓN

- Ref:170000006952836 Recinto:18-149-014-00043-00001 Cultivo:62000 PASTOS PERMANENTES DE 5 O MAS AÑOS-SIN VARIEDAD Secano
- Ref:170000006952847 Recinto:18-149-014-00154-00002 Cultivo:62000 PASTOS PERMANENTES DE 5 O MAS AÑOS-SIN VARIEDAD Secano
- Ref:170000006952829 Recinto:18-149-015-00048-00002 Cultivo:62000 PASTOS PERMANENTES DE 5 O MAS AÑOS-SIN VARIEDAD Secano
- Ref:170000006952830 Recinto:18-149-015-00048-00005 Cultivo:62000 PASTOS PERMANENTES DE 5 O MAS AÑOS-SIN VARIEDAD Secano
- Ref:170000006952832 Recinto:18-149-015-00083-00004 Cultivo:62000 PASTOS PERMANENTES DE 5 O MAS AÑOS-SIN VARIEDAD Secano
- Ref:170000006952833 Recinto:18-149-015-00083-00011 Cultivo:62000 PASTOS PERMANENTES DE 5 O MAS AÑOS-SIN VARIEDAD Secano
- Ref:170000006952846 Recinto:18-149-015-00096-00004 Cultivo:62000 PASTOS PERMANENTES DE 5 O MAS AÑOS-SIN VARIEDAD Secano

Datos considerados para el Cálculo de la Carga Ganadera mínima y máxima del expediente

Explotación	Especie	Inscrito en Sipea y Admisible	Ugm Calculada para CG Mínima	Ugm Calculada para CG Máxima
ES18146000181	CAPRINA	SI	1,14	1,14
ES18146000181	OVINA	SI	57,20	57,20
			58,34	58,34

Superficie determinada para Cálculo Carga Ganadera Mínima: 304,80 ha
Superficie determinada para Cálculo Carga Ganadera Máxima: 304,80 ha
Carga Ganadera Mínima Expediente: 0,19 ugm/ha
Carga Ganadera Máxima Expediente: 0,19 ugm/ha

Los importes del Grupo de Pago de pastos de este expediente han sido ajustados por no llegar a la carga ganadera mínima de 0,3

Recintos Determinados para el Cálculo de Garga Ganadera Mínima

REF.	REFERENCIA SIGPAC	CULTIVO	DESCRIPCIÓN CULTIVO	S/R	SUP. PROPUESTA (ha)
-996265	18-149-012-00179-00013	62000	PASTOS PERMANENTES DE 5 O MAS AÑOS-SIN VARIEDAD	S	0,84
-996264	18-149-012-00062-00003	62000	PASTOS PERMANENTES DE 5 O MAS AÑOS-SIN VARIEDAD	S	0,28
-751374	18-149-012-00058-00021	62000	PASTOS PERMANENTES DE 5 O MAS AÑOS-SIN VARIEDAD	S	0,49
-578856	18-149-012-00060-00003	62000	PASTOS PERMANENTES DE 5 O MAS AÑOS-SIN VARIEDAD	S	0,22
5068224	18-149-013-00128-00017	62000	PASTOS PERMANENTES DE 5 O MAS AÑOS-SIN VARIEDAD	S	27,62
5068235	18-149-011-00033-00011	62000	PASTOS PERMANENTES DE 5 O MAS AÑOS-SIN VARIEDAD	S	12,06
6945901	18-149-012-00059-00009	62000	PASTOS PERMANENTES DE 5 O MAS AÑOS-SIN VARIEDAD	S	10,16
6945902	18-149-012-00059-00010	62000	PASTOS PERMANENTES DE 5 O MAS AÑOS-SIN VARIEDAD	S	4,06
6945905	18-149-012-00060-00001	62000	PASTOS PERMANENTES DE 5 O MAS AÑOS-SIN VARIEDAD	S	3,26
6945907	18-149-012-00061-00008	62000	PASTOS PERMANENTES DE 5 O MAS AÑOS-SIN VARIEDAD	S	24,06
6945916	18-149-012-00062-00002	62000	PASTOS PERMANENTES DE 5 O MAS AÑOS-SIN VARIEDAD	S	40,29
170000006952782	18-149-009-00035-00002	62000	PASTOS PERMANENTES DE 5 O MAS AÑOS-SIN VARIEDAD	S	0,32
170000006952802	18-149-010-00034-00002	62000	PASTOS PERMANENTES DE 5 O MAS AÑOS-SIN VARIEDAD	S	0,08
170000006952803	18-149-010-00042-00001	62000	PASTOS PERMANENTES DE 5 O MAS AÑOS-SIN VARIEDAD	S	48,30
170000006952804	18-149-010-00005-00001	62000	PASTOS PERMANENTES DE 5 O MAS AÑOS-SIN VARIEDAD	S	0,65
170000006952805	18-149-010-00030-00002	62000	PASTOS PERMANENTES DE 5 O MAS AÑOS-SIN VARIEDAD	S	0,23
170000006952806	18-149-011-00027-00002	62000	PASTOS PERMANENTES DE 5 O MAS AÑOS-SIN VARIEDAD	S	0,90
170000006952807	18-149-011-00027-00003	62000	PASTOS PERMANENTES DE 5 O MAS AÑOS-SIN VARIEDAD	S	2,53
170000006952808	18-149-011-00016-00002	62000	PASTOS PERMANENTES DE 5 O MAS AÑOS-SIN VARIEDAD	S	0,26

(1) Superficie declarada admisible ajustada con la superficie comprometida.
 (2) Factor de penalización valorando el alcance para el tipo de compromiso.

Puede verificar la integridad de una copia de este documento mediante la lectura del código QR adjunto o mediante el acceso a la dirección https://ws050.juntadeandalucia.es/verificarFirma indicando el código de VERIFICACIÓN				
FIRMADO POR	JUAN JOSE SOLER GARCIA	FECHA	03/07/2024	
	ROCIO GUIJARRO MILLAN			
VERIFICACIÓN	Pk2jm6MP8Q4FQJJZRRTHBNMQA26B8	PÁGINA	285/3256	



Datos considerados para el Cálculo de la Carga Ganadera mínima y máxima del expediente

Recintos Determinados para el Cálculo de Garga Ganadera Mínima

REF.	REFERENCIA SIGPAC	CULTIVO	DESCRIPCIÓN CULTIVO	S/R	SUP. PROPUESTA (ha)
170000006952809	18-149-011-00027-00001	62000	PASTOS PERMANENTES DE 5 O MAS AÑOS-SIN VARIEDAD	S	0,72
170000006952810	18-149-009-00035-00005	62000	PASTOS PERMANENTES DE 5 O MAS AÑOS-SIN VARIEDAD	S	1,15
170000006952814	18-149-012-00058-00013	62000	PASTOS PERMANENTES DE 5 O MAS AÑOS-SIN VARIEDAD	S	40,08
170000006952816	18-149-011-00071-00010	62000	PASTOS PERMANENTES DE 5 O MAS AÑOS-SIN VARIEDAD	S	7,90
170000006952817	18-149-011-00071-00014	62000	PASTOS PERMANENTES DE 5 O MAS AÑOS-SIN VARIEDAD	S	0,78
170000006952818	18-149-011-00071-00013	62000	PASTOS PERMANENTES DE 5 O MAS AÑOS-SIN VARIEDAD	S	0,56
170000006952819	18-149-011-00071-00017	62000	PASTOS PERMANENTES DE 5 O MAS AÑOS-SIN VARIEDAD	S	0,03
170000006952820	18-149-011-00071-00015	62000	PASTOS PERMANENTES DE 5 O MAS AÑOS-SIN VARIEDAD	S	0,99
170000006952821	18-149-011-00071-00009	62000	PASTOS PERMANENTES DE 5 O MAS AÑOS-SIN VARIEDAD	S	1,13
170000006952822	18-149-011-00071-00008	62000	PASTOS PERMANENTES DE 5 O MAS AÑOS-SIN VARIEDAD	S	0,80
170000006952823	18-149-011-00071-00012	62000	PASTOS PERMANENTES DE 5 O MAS AÑOS-SIN VARIEDAD	S	0,13
170000006952824	18-149-011-00071-00011	62000	PASTOS PERMANENTES DE 5 O MAS AÑOS-SIN VARIEDAD	S	0,26
170000006952825	18-149-011-00056-00003	62000	PASTOS PERMANENTES DE 5 O MAS AÑOS-SIN VARIEDAD	S	0,09
170000006952826	18-149-011-00055-00007	62000	PASTOS PERMANENTES DE 5 O MAS AÑOS-SIN VARIEDAD	S	1,31
170000006952827	18-149-011-00056-00005	62000	PASTOS PERMANENTES DE 5 O MAS AÑOS-SIN VARIEDAD	S	0,82
170000006952828	18-149-011-00056-00004	62000	PASTOS PERMANENTES DE 5 O MAS AÑOS-SIN VARIEDAD	S	0,43
170000006952829	18-149-015-00048-00002	62000	PASTOS PERMANENTES DE 5 O MAS AÑOS-SIN VARIEDAD	S	0,19
170000006952830	18-149-015-00048-00005	62000	PASTOS PERMANENTES DE 5 O MAS AÑOS-SIN VARIEDAD	S	0,90
170000006952831	18-149-015-00083-00001	62000	PASTOS PERMANENTES DE 5 O MAS AÑOS-SIN VARIEDAD	S	3,89
170000006952832	18-149-015-00083-00004	62000	PASTOS PERMANENTES DE 5 O MAS AÑOS-SIN VARIEDAD	S	0,65
170000006952833	18-149-015-00083-00011	62000	PASTOS PERMANENTES DE 5 O MAS AÑOS-SIN VARIEDAD	S	0,56
170000006952834	18-149-013-00067-00002	62000	PASTOS PERMANENTES DE 5 O MAS AÑOS-SIN VARIEDAD	S	0,34
170000006952835	18-149-013-00084-00001	62000	PASTOS PERMANENTES DE 5 O MAS AÑOS-SIN VARIEDAD	S	6,71
170000006952836	18-149-014-00043-00001	62000	PASTOS PERMANENTES DE 5 O MAS AÑOS-SIN VARIEDAD	S	0,09
170000006952846	18-149-015-00096-00004	62000	PASTOS PERMANENTES DE 5 O MAS AÑOS-SIN VARIEDAD	S	0,68
170000006952847	18-149-014-00154-00002	62000	PASTOS PERMANENTES DE 5 O MAS AÑOS-SIN VARIEDAD	S	0,14
170000006952848	18-149-013-00024-00005	62000	PASTOS PERMANENTES DE 5 O MAS AÑOS-SIN VARIEDAD	S	0,37
170000006952849	18-149-013-00024-00007	62000	PASTOS PERMANENTES DE 5 O MAS AÑOS-SIN VARIEDAD	S	0,26
170000006952851	18-149-013-00062-00003	62000	PASTOS PERMANENTES DE 5 O MAS AÑOS-SIN VARIEDAD	S	0,37
170000006952852	18-149-009-00041-00004	62000	PASTOS PERMANENTES DE 5 O MAS AÑOS-SIN VARIEDAD	S	1,66
170000006952854	18-149-009-00044-00001	62000	PASTOS PERMANENTES DE 5 O MAS AÑOS-SIN VARIEDAD	S	0,36
170000006952855	18-149-012-00062-00001	62000	PASTOS PERMANENTES DE 5 O MAS AÑOS-SIN VARIEDAD	S	2,78
170000006952856	18-149-012-00062-00003	62000	PASTOS PERMANENTES DE 5 O MAS AÑOS-SIN VARIEDAD	S	0,48
170000006952857	18-149-009-00035-00006	62000	PASTOS PERMANENTES DE 5 O MAS AÑOS-SIN VARIEDAD	S	49,93
170000006952859	18-149-009-00038-00003	62000	PASTOS PERMANENTES DE 5 O MAS AÑOS-SIN VARIEDAD	S	0,65

(1) Superficie declarada admisible ajustada con la superficie comprometida.
 (2) Factor de penalización valorando el alcance para el tipo de compromiso.

Puede verificar la integridad de una copia de este documento mediante la lectura del código QR adjunto o mediante el acceso a la dirección https://ws050.juntadeandalucia.es/verificarFirma indicando el código de VERIFICACIÓN				
FIRMADO POR	JUAN JOSE SOLER GARCIA	FECHA	03/07/2024	
	ROCIO GUIJARRO MILLAN			
VERIFICACIÓN	Pk2jm6MP8Q4FQJJZRRTHBNMQA26B8	PÁGINA	286/3256	



Datos considerados para el Cálculo de la Carga Ganadera mínima y máxima del expediente

Recintos Determinados para el Cálculo de Garga Ganadera Máxima

REF.	REFERENCIA SIGPAC	CULTIVO	DESCRIPCIÓN CULTIVO	S/R	SUP. PROPUESTA (ha)
-996265	18-149-012-00179-00013	62000	PASTOS PERMANENTES DE 5 O MAS AÑOS-SIN VARIEDAD	S	0,84
-996264	18-149-012-00062-00003	62000	PASTOS PERMANENTES DE 5 O MAS AÑOS-SIN VARIEDAD	S	0,28
-751374	18-149-012-00058-00021	62000	PASTOS PERMANENTES DE 5 O MAS AÑOS-SIN VARIEDAD	S	0,49
-578856	18-149-012-00060-00003	62000	PASTOS PERMANENTES DE 5 O MAS AÑOS-SIN VARIEDAD	S	0,22
5068224	18-149-013-00128-00017	62000	PASTOS PERMANENTES DE 5 O MAS AÑOS-SIN VARIEDAD	S	27,62
5068235	18-149-011-00033-00011	62000	PASTOS PERMANENTES DE 5 O MAS AÑOS-SIN VARIEDAD	S	12,06
6945901	18-149-012-00059-00009	62000	PASTOS PERMANENTES DE 5 O MAS AÑOS-SIN VARIEDAD	S	10,16
6945902	18-149-012-00059-00010	62000	PASTOS PERMANENTES DE 5 O MAS AÑOS-SIN VARIEDAD	S	4,06
6945905	18-149-012-00060-00001	62000	PASTOS PERMANENTES DE 5 O MAS AÑOS-SIN VARIEDAD	S	3,26
6945907	18-149-012-00061-00008	62000	PASTOS PERMANENTES DE 5 O MAS AÑOS-SIN VARIEDAD	S	24,06
6945916	18-149-012-00062-00002	62000	PASTOS PERMANENTES DE 5 O MAS AÑOS-SIN VARIEDAD	S	40,29
1700000006952782	18-149-009-00035-00002	62000	PASTOS PERMANENTES DE 5 O MAS AÑOS-SIN VARIEDAD	S	0,32
1700000006952802	18-149-010-00034-00002	62000	PASTOS PERMANENTES DE 5 O MAS AÑOS-SIN VARIEDAD	S	0,08
1700000006952803	18-149-010-00042-00001	62000	PASTOS PERMANENTES DE 5 O MAS AÑOS-SIN VARIEDAD	S	48,30
1700000006952804	18-149-010-00005-00001	62000	PASTOS PERMANENTES DE 5 O MAS AÑOS-SIN VARIEDAD	S	0,65
1700000006952805	18-149-010-00030-00002	62000	PASTOS PERMANENTES DE 5 O MAS AÑOS-SIN VARIEDAD	S	0,23
1700000006952806	18-149-011-00027-00002	62000	PASTOS PERMANENTES DE 5 O MAS AÑOS-SIN VARIEDAD	S	0,90
1700000006952807	18-149-011-00027-00003	62000	PASTOS PERMANENTES DE 5 O MAS AÑOS-SIN VARIEDAD	S	2,53
1700000006952808	18-149-011-00016-00002	62000	PASTOS PERMANENTES DE 5 O MAS AÑOS-SIN VARIEDAD	S	0,26
1700000006952809	18-149-011-00027-00001	62000	PASTOS PERMANENTES DE 5 O MAS AÑOS-SIN VARIEDAD	S	0,72
1700000006952810	18-149-009-00035-00005	62000	PASTOS PERMANENTES DE 5 O MAS AÑOS-SIN VARIEDAD	S	1,15
1700000006952814	18-149-012-00058-00013	62000	PASTOS PERMANENTES DE 5 O MAS AÑOS-SIN VARIEDAD	S	40,08
1700000006952816	18-149-011-00071-00010	62000	PASTOS PERMANENTES DE 5 O MAS AÑOS-SIN VARIEDAD	S	7,90
1700000006952817	18-149-011-00071-00014	62000	PASTOS PERMANENTES DE 5 O MAS AÑOS-SIN VARIEDAD	S	0,78
1700000006952818	18-149-011-00071-00013	62000	PASTOS PERMANENTES DE 5 O MAS AÑOS-SIN VARIEDAD	S	0,56
1700000006952819	18-149-011-00071-00017	62000	PASTOS PERMANENTES DE 5 O MAS AÑOS-SIN VARIEDAD	S	0,03
1700000006952820	18-149-011-00071-00015	62000	PASTOS PERMANENTES DE 5 O MAS AÑOS-SIN VARIEDAD	S	0,99
1700000006952821	18-149-011-00071-00009	62000	PASTOS PERMANENTES DE 5 O MAS AÑOS-SIN VARIEDAD	S	1,13
1700000006952822	18-149-011-00071-00008	62000	PASTOS PERMANENTES DE 5 O MAS AÑOS-SIN VARIEDAD	S	0,80
1700000006952823	18-149-011-00071-00012	62000	PASTOS PERMANENTES DE 5 O MAS AÑOS-SIN VARIEDAD	S	0,13
1700000006952824	18-149-011-00071-00011	62000	PASTOS PERMANENTES DE 5 O MAS AÑOS-SIN VARIEDAD	S	0,26
1700000006952825	18-149-011-00056-00003	62000	PASTOS PERMANENTES DE 5 O MAS AÑOS-SIN VARIEDAD	S	0,09
1700000006952826	18-149-011-00055-00007	62000	PASTOS PERMANENTES DE 5 O MAS AÑOS-SIN VARIEDAD	S	1,31
1700000006952827	18-149-011-00056-00005	62000	PASTOS PERMANENTES DE 5 O MAS AÑOS-SIN VARIEDAD	S	0,82
1700000006952828	18-149-011-00056-00004	62000	PASTOS PERMANENTES DE 5 O MAS AÑOS-SIN VARIEDAD	S	0,43
1700000006952829	18-149-015-00048-00002	62000	PASTOS PERMANENTES DE 5 O MAS AÑOS-SIN VARIEDAD	S	0,19

(1) Superficie declarada admisible ajustada con la superficie comprometida.
 (2) Factor de penalización valorando el alcance para el tipo de compromiso.

Puede verificar la integridad de una copia de este documento mediante la lectura del código QR adjunto o mediante el acceso a la dirección https://ws050.juntadeandalucia.es/verificarFirma indicando el código de VERIFICACIÓN				
FIRMADO POR	JUAN JOSE SOLER GARCIA	FECHA	03/07/2024	
	ROCIO GUIJARRO MILLAN			
VERIFICACIÓN	Pk2jm6MP8Q4FQJJZRRTHBNMQA26B8		PÁGINA	287/3256



Datos considerados para el Cálculo de la Carga Ganadera mínima y máxima del expediente

Recintos Determinados para el Cálculo de Garga Ganadera Máxima

REF.	REFERENCIA SIGPAC	CULTIVO	DESCRIPCIÓN CULTIVO	S/R	SUP. PROPUESTA (ha)
170000006952830	18-149-015-00048-00005	62000	PASTOS PERMANENTES DE 5 O MAS AÑOS-SIN VARIEDAD	S	0,90
170000006952831	18-149-015-00083-00001	62000	PASTOS PERMANENTES DE 5 O MAS AÑOS-SIN VARIEDAD	S	3,89
170000006952832	18-149-015-00083-00004	62000	PASTOS PERMANENTES DE 5 O MAS AÑOS-SIN VARIEDAD	S	0,65
170000006952833	18-149-015-00083-00011	62000	PASTOS PERMANENTES DE 5 O MAS AÑOS-SIN VARIEDAD	S	0,56
170000006952834	18-149-013-00067-00002	62000	PASTOS PERMANENTES DE 5 O MAS AÑOS-SIN VARIEDAD	S	0,34
170000006952835	18-149-013-00084-00001	62000	PASTOS PERMANENTES DE 5 O MAS AÑOS-SIN VARIEDAD	S	6,71
170000006952836	18-149-014-00043-00001	62000	PASTOS PERMANENTES DE 5 O MAS AÑOS-SIN VARIEDAD	S	0,09
170000006952846	18-149-015-00096-00004	62000	PASTOS PERMANENTES DE 5 O MAS AÑOS-SIN VARIEDAD	S	0,68
170000006952847	18-149-014-00154-00002	62000	PASTOS PERMANENTES DE 5 O MAS AÑOS-SIN VARIEDAD	S	0,14
170000006952848	18-149-013-00024-00005	62000	PASTOS PERMANENTES DE 5 O MAS AÑOS-SIN VARIEDAD	S	0,37
170000006952849	18-149-013-00024-00007	62000	PASTOS PERMANENTES DE 5 O MAS AÑOS-SIN VARIEDAD	S	0,26
170000006952851	18-149-013-00062-00003	62000	PASTOS PERMANENTES DE 5 O MAS AÑOS-SIN VARIEDAD	S	0,37
170000006952852	18-149-009-00041-00004	62000	PASTOS PERMANENTES DE 5 O MAS AÑOS-SIN VARIEDAD	S	1,66
170000006952854	18-149-009-00044-00001	62000	PASTOS PERMANENTES DE 5 O MAS AÑOS-SIN VARIEDAD	S	0,36
170000006952855	18-149-012-00062-00001	62000	PASTOS PERMANENTES DE 5 O MAS AÑOS-SIN VARIEDAD	S	2,78
170000006952856	18-149-012-00062-00003	62000	PASTOS PERMANENTES DE 5 O MAS AÑOS-SIN VARIEDAD	S	0,48
170000006952857	18-149-009-00035-00006	62000	PASTOS PERMANENTES DE 5 O MAS AÑOS-SIN VARIEDAD	S	49,93
170000006952859	18-149-009-00038-00003	62000	PASTOS PERMANENTES DE 5 O MAS AÑOS-SIN VARIEDAD	S	0,65

(1) Superficie declarada admisible ajustada con la superficie comprometida.
 (2) Factor de penalización valorando el alcance para el tipo de compromiso.

Puede verificar la integridad de una copia de este documento mediante la lectura del código QR adjunto o mediante el acceso a la dirección <https://ws050.juntadeandalucia.es/verificarFirma> indicando el código de VERIFICACIÓN

FIRMADO POR	JUAN JOSE SOLER GARCIA	FECHA	03/07/2024	
	ROCIO GUIJARRO MILLAN			
VERIFICACIÓN	Pk2jm6MP8Q4FQJJZRRTHBNMQA26B8	PÁGINA	288/3256	



APELLIDOS Y NOMBRE / RAZÓN SOCIAL

BENEDICTO MARTINEZ AMPARO

NIF
****6538*

EXPEDIENTE
1209533

ANUALIDAD DE PAGO
1ª

IMPORTE POR ANUALIDAD

	2023	2024	2025	2026	2027
IMPORTE MÁXIMO SUBVENCIONABLE	16.480,21 €	16.480,21 €	16.480,21 €	16.480,21 €	16.480,21 €
IMPORTE MEDIO DE TRANSFERENCIA (€/ha)	209,41 €	209,41 €	209,41 €	209,41 €	209,41 €

RESUMEN DE UNIDADES

Cód	GRUPO DE PAGO	Sup. Dec. Admisible (ha)	Sup. Comprometida (ha)	Sup. ajustada compromiso (I) (ha)	% sobredec.	Sup. Propuesta (ha)	Importe Declarado	Importe Topado	Importe Propuesto	Importe tras sobredec.
426	HERBÁCEOS	55,63		55,61	0,00	55,61	8.406,56	8.406,56	8.406,56	8.406,56
433	FRUTALES REGADÍO	23,09		23,09	0,00	23,09	8.073,65	8.073,65	8.073,65	8.073,65
TOTAL		78,72	78,70	78,70		78,70	16.480,21	16.480,21	16.480,21	16.480,21

APLICACIÓN DE REDUCCIONES Y PENALIZACIONES

GRUPO DE PAGO	Importe Calculado	Importe prereduc.	Criterios de subvencionabilidad y compromisos	Presentación tardía	Omisión declaración	Condicionalidad	IMPORTE (Euros) PROPUESTO
FRUTALES REGADÍO	8.073,65	8.073,65	0,00	0,00	0,00	0,00	8.073,65
HERBÁCEOS	8.406,56	8.406,56	0,00	0,00	0,00	0,00	8.406,56
TOTAL	16.480,21	16.480,21					16.480,21

RESUMEN DE PAGOS

	IMPORTE (Euros)			
	PROPUESTO	FEADER (Eje 2)	MAPA	CAPADR
PROPUESTO	16.480,21	14.008,18	1.616,71	855,32

RECINTOS PROPUESTOS

REF.	REFERENCIA SIGPAC	CULTIVO	DESCRIPCIÓN CULTIVO	S/R G.PAGO	PEND. MEDIA (%)	SUP. DEC. ADMISIBLE (ha)	SUP. COMPROM. (ha)	SUP. AJUSTADA COMPR.(I) (ha)	SUP. CONV. SIGPAC (ha)	SUP. CERTIF. (ha)	SUP. CAMPO (ha)	SUP. CAMPO DETER. CULT. DECLARADO (ha)	SUP. DEC. REDUCIDA (ha)	SUP. PROPUESTA (ha)
-1600656	18-167-012-00076-006	40000	GUISANTES-SIN VARIEDAD	R 426	1,70	1,50	1,50	1,50	1,50	1,50			1,50	1,50
-1592528	18-167-012-00076-006	40000	GUISANTES-SIN VARIEDAD	R 426	1,70	2,23	2,23	2,23	2,23	2,23			2,23	2,23
-594581	18-167-009-00043-001	5000	CEBADA-SIN VARIEDAD	R 426	3,60	23,20	23,20	23,20	23,20	23,20			23,20	23,20
4198132	18-167-012-00076-004	40000	GUISANTES-SIN VARIEDAD	R 426	1,90	9,28	9,28	9,28	9,28	9,28			9,28	9,28
1700000006332749	18-167-009-00029-001	5000	CEBADA-SIN VARIEDAD	R 426	5,50	8,06	8,04	8,04	8,04	8,06			8,04	8,04
1700000006332750	18-167-017-00276-001	8000	AVENA-SIN VARIEDAD	R 426	7,70	4,15	4,15	4,15	4,15	4,15			4,15	4,15
1700000006332753	18-167-017-00239-001	52000	VEZA-SIN VARIEDAD	R 426	1,50	6,93	6,93	6,93	6,93	6,93			6,93	6,93
1700000006332758	18-167-017-00117-001	8000	AVENA-SIN VARIEDAD	R 426	6,30	0,11	0,11	0,11	0,11	0,11			0,11	0,11
1700000006332759	18-167-017-00190-002	8000	AVENA-SIN VARIEDAD	R 426	7,60	0,17	0,17	0,17	0,17	0,17			0,17	0,17
1700000006332754	18-167-012-00076-003	104020	ALMENDROS-GUARA	R 433	4,40	12,76	12,76	12,76	12,76	12,76			12,76	12,76
1700000006332757	18-167-012-00077-001	104020	ALMENDROS-GUARA	R 433	3,90	10,33	10,33	10,33	10,33	10,33			10,33	10,33

INCIDENCIAS

INCIDENCIA DESCRIPCIÓN

- 4272 Verifica que las líneas de declaración de las Solicitudes Únicas no tienen solapes con la capa de Retroactividad Gráfica (ambas de la misma campaña) a nivel de expediente/línea de declaración gráfica de la solicitud.
Ref:1700000006332749 Recinto:18-167-009-00029-00001 Cultivo: - Agregado de la referencia del recinto.:0 Zona de la referencia del recinto.:0 Superficie solapada.:0,02 Id. Incid.:95943192
- 101007 Expediente afectado por condicionalidad (art. 32 de Orden 28 marzo 2023)
Porcentaje Reducción:0

(1) Superficie declarada admisible ajustada con la superficie comprometida.
(2) Factor de penalización valorando el alcance para el tipo de compromiso.

Puede verificar la integridad de una copia de este documento mediante la lectura del código QR adjunto o mediante el acceso a la dirección <https://ws050.juntadeandalucia.es/verificarFirma> indicando el código de VERIFICACIÓN

FIRMADO POR	JUAN JOSE SOLER GARCIA	FECHA	03/07/2024	
	ROCIO GUIJARRO MILLAN			
VERIFICACIÓN	Pk2jm6MP8Q4FQJJZRRTHBNMQA26B8	PÁGINA	289/3256	



APELLIDOS Y NOMBRE / RAZÓN SOCIAL

BENITEZ CARRILLO LUIS

NIF
***0343*

EXPEDIENTE
1144016

ANUALIDAD DE PAGO
1ª

IMPORTE POR ANUALIDAD

	2023	2024	2025	2026	2027
IMPORTE MÁXIMO SUBVENCIONABLE	8.649,60 €	8.649,60 €	8.649,60 €	8.649,60 €	8.649,60 €
IMPORTE MEDIO DE TRANSFERENCIA (€/ha)	216,24 €	216,24 €	216,24 €	216,24 €	216,24 €

RESUMEN DE UNIDADES

Cód	GRUPO DE PAGO	Sup. Dec. Admisible (ha)	Sup. Comprometida (ha)	Sup. ajustada compromiso (I) (ha)	% sobredec.	Sup. Propuesta (ha)	Importe Declarado	Importe Topado	Importe Propuesto	Importe tras sobredec.
432	FRUTALES SECANO	40,85		40,00	0,00	40,00	8.649,60	8.649,60	8.649,60	8.649,60
TOTAL		40,85	40,00	40,00		40,00	8.649,60	8.649,60	8.649,60	8.649,60

APLICACIÓN DE REDUCCIONES Y PENALIZACIONES

GRUPO DE PAGO	Importe Calculado	Importe prerreduc.	Criterios de subvencionabilidad y compromisos	Presentación tardía	Omisión declaración	Condicionalidad	IMPORTE (Euros) PROPUESTO
FRUTALES SECANO	8.649,60	8.649,60	0,00	0,00	0,00	0,00	8.649,60
TOTAL	8.649,60	8.649,60					8.649,60

RESUMEN DE PAGOS

	IMPORTE (Euros)			
	PROPUESTO	FEADER (Eje 2)	MAPA	CAPADR
PROPUESTO	8.649,60	7.352,16	848,53	448,91

RECINTOS PROPUESTOS

REF.	REFERENCIA SIGPAC	CULTIVO	DESCRIPCIÓN CULTIVO	S/R	G.PAGO	PEND. MEDIA (%)	SUP. DEC. ADMISIBLE (ha)	SUP. COMPROM. (ha)	SUP. AJUSTADA COMPR.(I) (ha)	SUP. CONV. SIGPAC (ha)	SUP. CERTIE. (ha)	SUP. CAMPO (ha)	SUP. CAMPO DETER. CULT. DECLARADO (ha)	SUP. DEC. REDUCIDA (ha)	SUP. PROPUESTA (ha)
-1085395	18-091-053-00048-005	104014	ALMENDROS-FERRAGNES	S	432	15,80	3,43	3,43	3,43		3,45			3,43	3,43
-102733	18-091-053-00034-001	104014	ALMENDROS-FERRAGNES	S	432	11,50	11,80	11,80	11,80		11,80			11,80	11,80
1700000006959479	18-091-053-00035-002	104014	ALMENDROS-FERRAGNES	S	432	13,40	10,69	10,69	10,69		10,69			10,69	10,69
1700000006959480	18-091-059-00018-001	104014	ALMENDROS-FERRAGNES	S	432	16,30	14,89	14,89	14,89		14,89			14,89	14,89
1700000006959481	18-091-059-09013-002	104024	ALMENDROS-MARCONA	S	432	12,00	0,04	0,04	0,04		0,04			0,04	0,04

INCIDENCIAS

INCIDENCIA DESCRIPCIÓN

- 100421 Recinto declarado por error para una operación de la 6503, que se ha corregido de oficio marcando la operación correcta, de acuerdo con la fecha de inscripción del recinto en la producción ecológica.
Ref:-102733 Recinto:18-091-053-00034-00001 Cultivo:104014 ALMENDROS-FERRAGNES Secano
Ref:1700000006959479 Recinto:18-091-053-00035-00002 Cultivo:104014 ALMENDROS-FERRAGNES Secano
Ref:-1085395 Recinto:18-091-053-00048-00005 Cultivo:104014 ALMENDROS-FERRAGNES Secano
Ref:1700000006959480 Recinto:18-091-059-00018-00001 Cultivo:104014 ALMENDROS-FERRAGNES Secano
Ref:1700000006959481 Recinto:18-091-059-09013-00002 Cultivo:104024 ALMENDROS-MARCONA Secano

(1) Superficie declarada admisible ajustada con la superficie comprometida.
(2) Factor de penalización valorando el alcance para el tipo de compromiso.

Puede verificar la integridad de una copia de este documento mediante la lectura del código QR adjunto o mediante el acceso a la dirección <https://ws050.juntadeandalucia.es/verificarFirma> indicando el código de VERIFICACIÓN

FIRMADO POR	JUAN JOSE SOLER GARCIA	FECHA	03/07/2024	
	ROCIO GUIJARRO MILLAN			
VERIFICACIÓN	Pk2jm6MP8Q4FQJJZRRTHBNMQA26B8	PÁGINA	290/3256	



APELLIDOS Y NOMBRE / RAZÓN SOCIAL

BENITO MAGRO DIEGO

NIF
***4343*

EXPEDIENTE
1095091

ANUALIDAD DE PAGO

1ª

IMPORTES POR ANUALIDAD

	2023	2024	2025	2026	2027
IMPORTE MÁXIMO SUBVENCIONABLE	2.389,45 €	2.389,45 €	2.389,45 €	2.389,45 €	2.389,45 €
IMPORTE MEDIO DE TRANSFERENCIA (€/ha)	216,24 €	216,24 €	216,24 €	216,24 €	216,24 €

RESUMEN DE UNIDADES

Cód	GRUPO DE PAGO	Sup. Dec. Admisible (ha)	Sup. Comprometida (ha)	Sup. ajustada compromiso (1) (ha)	% sobredec.	Sup. Propuesta (ha)	Importe Declarado	Importe Topado	Importe Propuesto	Importe tras sobredec.
432	FRUTALES SECANO	11,05		11,05	0,00	11,05	2.389,45	2.389,45	2.389,45	2.389,45
TOTAL		11,05	11,05	11,05		11,05	2.389,45	2.389,45	2.389,45	2.389,45

APLICACIÓN DE REDUCCIONES Y PENALIZACIONES

GRUPO DE PAGO	Importe Calculado	Importe prerreduc.	Criterios de subvencionabilidad y compromisos	Presentación tardía	Omisión declaración	Condicionalidad	IMPORTE (Euros) PROPUESTO
FRUTALES SECANO	2.389,45	2.389,45	0,00	0,00	0,00	0,00	2.389,45
TOTAL	2.389,45	2.389,45					2.389,45

RESUMEN DE PAGOS

	IMPORTE (Euros)			
	PROPUESTO	FEADER (Eje 2)	MAPA	CAPADR
PROPUESTO	2.389,45	2.031,03	234,41	124,01

RECINTOS PROPUESTOS

REF.	REFERENCIA SIGPAC	CULTIVO DESCRIPCIÓN CULTIVO	S/R	G.PAGO	PEND. MEDIA (%)	SUP. DEC. ADMISIBLE (ha)	SUP. COMPROM. (ha)	SUP. AJUSTADA COMPROM. (1) (ha)	SUP. CONV. SIGPAC (ha)	SUP. CERTIE (ha)	SUP. CAMPO (ha)	SUP. CAMPO DETER. CULT. DECLARADO (ha)	SUP. DEC. REDUCIDA (ha)	SUP. PROPUESTA (ha)
-1263473	18-186-005-00004-001	104007 ALMENDROS-COMUNA	S	432	54,50	0,49	0,49	0,49		0,68			0,49	0,49
1700000004563363	18-120-012-00171-002	125000 FRUTOS DE CÁSCARA-SIN VARIEDAD	S	432	44,20	2,74	2,74	2,74		2,74			2,74	2,74
1700000004563364	18-120-012-00171-008	112004 NOGALES-COMUN	S	432	33,60	0,11	0,11	0,11		0,11			0,11	0,11
1700000004563365	18-120-013-00031-001	104007 ALMENDROS-COMUNA	S	432	28,00	5,36	5,36	5,36		5,36			5,36	5,36
1700000004563366	18-120-013-00032-001	104007 ALMENDROS-COMUNA	S	432	29,90	0,44	0,44	0,44		0,44			0,44	0,44
1700000004563367	18-120-013-00039-001	104007 ALMENDROS-COMUNA	S	432	27,80	0,10	0,10	0,10		0,10			0,10	0,10
1700000004563368	18-186-005-00004-001	104007 ALMENDROS-COMUNA	S	432	54,50	1,23	1,23	1,23		1,72			1,23	1,23
1700000004563369	18-120-012-00207-001	104007 ALMENDROS-COMUNA	S	432	33,00	0,07	0,07	0,07		0,07			0,07	0,07
1700000004563370	18-120-013-00025-002	104007 ALMENDROS-COMUNA	S	432	43,70	0,51	0,51	0,51		0,51			0,51	0,51

(1) Superficie declarada admisible ajustada con la superficie comprometida.
(2) Factor de penalización valorando el alcance para el tipo de compromiso.

Puede verificar la integridad de una copia de este documento mediante la lectura del código QR adjunto o mediante el acceso a la dirección <https://ws050.juntadeandalucia.es/verificarFirma> indicando el código de VERIFICACIÓN

FIRMADO POR	JUAN JOSE SOLER GARCIA	FECHA	03/07/2024	
	ROCIO GUIJARRO MILLAN			
VERIFICACIÓN	Pk2jm6MP8Q4FQJJZRRTHBNMQA26B8	PÁGINA	291/3256	



APELLIDOS Y NOMBRE / RAZÓN SOCIAL

BERMUDEZ TORRES JOSE

NIF

****1885*

EXPEDIENTE

1279874

ANUALIDAD DE PAGO

1ª

IMPORTE POR ANUALIDAD

	2023	2024	2025	2026	2027
IMPORTE MÁXIMO SUBVENCIONABLE	5.221,41 €	5.221,41 €	5.221,41 €	5.221,41 €	5.221,41 €
IMPORTE MEDIO DE TRANSFERENCIA (€/ha)	120,89 €	120,89 €	120,89 €	120,89 €	120,89 €

RESUMEN DE UNIDADES

Cód	GRUPO DE PAGO	Sup. Dec. Admisible (ha)	Sup. Comprometida (ha)	Sup. ajustada compromiso (I) (ha)	% sobredec.	Sup. Propuesta (ha)	Importe Declarado	Importe Topado	Importe Propuesto	Importe tras sobredec.
426	HERBÁCEOS	34,54		34,54	0,00	34,54	5.221,41	5.221,41	5.221,41	5.221,41
434	HERBÁCEOS NO ELEGIBLES	8,65		8,65	0,00	8,65	0,00	0,00	0,00	0,00
TOTAL		43,19	43,19	43,19		43,19	5.221,41	5.221,41	5.221,41	5.221,41

APLICACIÓN DE REDUCCIONES Y PENALIZACIONES

GRUPO DE PAGO	Importe Calculado	Importe prereduc. y compromisos	Criterios de subvencionabilidad y compromisos	Presentación tardía	Omisión declaración	Condicionabilidad	PROPUESTO (Euros)
HERBÁCEOS	5.221,41	5.221,41	0,00	0,00	0,00	0,00	5.221,41
HERBÁCEOS NO ELEGIBLES	0,00	0,00	0,00	0,00	0,00	0,00	0,00
TOTAL	5.221,41	5.221,41					5.221,41

RESUMEN DE PAGOS

	IMPORTE (Euros)			
	PROPUESTO	FEADER (Eje 2)	MAPA	CAPADR
PROPUESTO	5.221,41	4.438,20	512,22	270,99

RECINTOS PROPUESTOS

REF.	REFERENCIA SIGPAC	CULTIVO DESCRIPCIÓN CULTIVO	S/R G.PAGO	PEND. MEDIA (%)	SUP. DEC. ADMISIBLE (ha)	SUP. COMPROM. (ha)	SUP. AJUSTADA COMPR.(I) (ha)	SUP. CONV. SIGPAC (ha)	SUP. CERTIF. (ha)	SUP. CAMPO (ha)	SUP. CAMPO DECLARADO (ha)	SUP. DEC. REDUCIDA (ha)	SUP. PROPUESTA (ha)
6864663	18-149-004-00101-003	53001 YEROS-MORO DA 131	S 426	8,70	5,62	5,62	5,62	5,62	5,62	5,62	5,62	5,62	5,62
170000004567109	18-084-006-00080-001	8000 AVENA-SIN VARIEDAD	S 426	3,70	0,25	0,25	0,25	0,25	0,25	0,25	0,25	0,25	0,25
170000004567110	18-084-006-09003-005	8000 AVENA-SIN VARIEDAD	S 426	4,30	0,03	0,03	0,03	0,03	0,03	0,03	0,03	0,03	0,03
170000004567111	18-149-002-00301-001	8000 AVENA-SIN VARIEDAD	S 426	1,20	0,38	0,38	0,38	0,38	0,38	0,38	0,38	0,38	0,38
170000004567112	18-149-002-00302-001	8000 AVENA-SIN VARIEDAD	S 426	0,80	0,23	0,23	0,23	0,23	0,23	0,23	0,23	0,23	0,23
170000004567113	18-149-002-00277-001	8000 AVENA-SIN VARIEDAD	S 426	2,70	0,63	0,63	0,63	0,63	0,63	0,63	0,63	0,63	0,63
170000004567114	18-084-006-00081-001	8000 AVENA-SIN VARIEDAD	S 426	5,20	4,61	4,61	4,61	4,61	4,61	4,61	4,61	4,61	4,61
170000004567115	18-149-005-00149-001	8000 AVENA-SIN VARIEDAD	S 426	12,20	0,22	0,22	0,22	0,22	0,22	0,22	0,22	0,22	0,22
170000004567116	18-149-005-00148-001	8000 AVENA-SIN VARIEDAD	S 426	1,10	1,68	1,68	1,68	1,68	1,68	1,68	1,68	1,68	1,68
170000004567117	18-149-005-00115-001	8000 AVENA-SIN VARIEDAD	S 426	1,50	2,08	2,08	2,08	2,08	2,08	2,08	2,08	2,08	2,08
170000004567118	18-149-002-00214-004	5000 CEBADA-SIN VARIEDAD	S 426	4,70	2,40	2,40	2,40	2,40	2,40	2,40	2,40	2,40	2,40
170000004567119	18-149-002-00336-004	5000 CEBADA-SIN VARIEDAD	S 426	6,80	1,63	1,63	1,63	1,63	1,63	1,63	1,63	1,63	1,63
170000004567120	18-149-002-00066-002	5000 CEBADA-SIN VARIEDAD	S 426	7,80	3,65	3,65	3,65	3,65	3,65	3,65	3,65	3,65	3,65
170000004567121	18-149-021-00184-001	8000 AVENA-SIN VARIEDAD	S 426	4,70	1,83	1,83	1,83	1,83	1,83	1,83	1,83	1,83	1,83
170000004567122	18-149-022-00117-001	8000 AVENA-SIN VARIEDAD	S 426	8,20	0,27	0,27	0,27	0,27	0,27	0,27	0,27	0,27	0,27
170000004567148	18-149-002-00276-003	5000 CEBADA-SIN VARIEDAD	S 426	7,20	1,30	1,30	1,30	1,30	1,30	1,30	1,30	1,30	1,30
170000004567154	18-149-002-00336-003	5000 CEBADA-SIN VARIEDAD	S 426	4,40	0,28	0,28	0,28	0,28	0,28	0,28	0,28	0,28	0,28
170000004567155	18-149-002-00335-001	5000 CEBADA-SIN VARIEDAD	S 426	13,30	0,31	0,31	0,31	0,31	0,31	0,31	0,31	0,31	0,31
170000004567156	18-149-002-00335-003	5000 CEBADA-SIN VARIEDAD	S 426	2,30	0,84	0,84	0,84	0,84	0,84	0,84	0,84	0,84	0,84
170000004567158	18-149-016-00005-002	5000 CEBADA-SIN VARIEDAD	S 426	13,90	0,71	0,71	0,71	0,71	0,71	0,71	0,71	0,71	0,71
170000004567159	18-149-005-00128-003	5000 CEBADA-SIN VARIEDAD	S 426	6,90	0,57	0,57	0,57	0,57	0,57	0,57	0,57	0,57	0,57
170000004567160	18-149-002-00350-001	5000 CEBADA-SIN VARIEDAD	S 426	11,40	0,31	0,31	0,31	0,31	0,31	0,31	0,31	0,31	0,31
170000004567161	18-149-002-00351-002	5000 CEBADA-SIN VARIEDAD	S 426	9,00	0,49	0,49	0,49	0,49	0,49	0,49	0,49	0,49	0,49
170000004567164	18-149-022-00117-002	8000 AVENA-SIN VARIEDAD	S 426	5,90	1,50	1,50	1,50	1,50	1,50	1,50	1,50	1,50	1,50
170000004567166	18-149-005-00105-002	5000 CEBADA-SIN VARIEDAD	S 426	2,30	1,92	1,92	1,92	1,92	1,92	1,92	1,92	1,92	1,92
170000004567167	18-149-005-00093-001	5000 CEBADA-SIN VARIEDAD	S 426	1,00	0,80	0,80	0,80	0,80	0,80	0,80	0,80	0,80	0,80
170000004567121	18-149-004-00101-003	20000 BARBECHO TRADICIONAL-SIN VARIEDAD	S 434	8,70	8,65	8,65	8,65	8,65	8,65	8,65	8,65	8,65	8,65

(1) Superficie declarada admisible ajustada con la superficie comprometida.
(2) Factor de penalización valorando el alcance para el tipo de compromiso.

Puede verificar la integridad de una copia de este documento mediante la lectura del código QR adjunto o mediante el acceso a la dirección <https://ws050.juntadeandalucia.es/verificarFirma> indicando el código de VERIFICACIÓN

FIRMADO POR	JUAN JOSE SOLER GARCIA	FECHA	03/07/2024	
	ROCIO GUIJARRO MILLAN			
VERIFICACIÓN	Pk2jm6MP8Q4FQJJZRRTHBNMQA26B8	PÁGINA	292/3256	



APELLIDOS Y NOMBRE / RAZÓN SOCIAL

BETETA ARCAS JUANA MARIA

NIF
***9954*

EXPEDIENTE
1284116

ANUALIDAD DE PAGO
1ª

IMPORTE POR ANUALIDAD

	2023	2024	2025	2026	2027
IMPORTE MÁXIMO SUBVENCIONABLE	15.117,00 €	15.117,00 €	15.117,00 €	15.117,00 €	15.117,00 €
IMPORTE MEDIO DE TRANSFERENCIA (€/ha)	151,17 €	151,17 €	151,17 €	151,17 €	151,17 €

RESUMEN DE UNIDADES

Cód	GRUPO DE PAGO	Sup. Dec. Admisible (ha)	Sup. Comprometida (ha)	Sup. ajustada compromiso (I) (ha)	% sobredec.	Sup. Propuesta (ha)	Importe Declarado	Importe Topado	Importe Propuesto	Importe tras sobredec.
426	HERBÁCEOS	299,94		100,00	0,00	100,00	15.117,00	15.117,00	15.117,00	15.117,00
TOTAL		299,94	100,00	100,00		100,00	15.117,00	15.117,00	15.117,00	15.117,00

APLICACIÓN DE REDUCCIONES Y PENALIZACIONES

GRUPO DE PAGO	Importe Calculado	Importe prereduc.	Criterios de subvencionabilidad y compromisos	Presentación tardía	Omisión declaración	Condicionidad	IMPORTE (Euros) PROPUESTO
HERBÁCEOS	15.117,00	15.117,00	0,00	0,00	0,00	0,00	15.117,00
TOTAL	15.117,00	15.117,00					15.117,00

RESUMEN DE PAGOS

	IMPORTE (Euros)			
	PROPUESTO	FEADER (Eje 2)	MAPA	CAPADR
PROPUESTO	15.117,00	12.849,45	1.482,98	784,57

RECINTOS PROPUESTOS

REF.	REFERENCIA SIGPAC	CULTIVO	DESCRIPCIÓN CULTIVO	S/R	G.PAGO	PEND. MEDIA (€)	SUP. DEC. ADMISIBLE (ha)	SUP. COMPROM. (ha)	SUP. AJUSTADA COMPROM. (I) (ha)	SUP. CONV. SIGPAC (ha)	SUP. CERTIF. (ha)	SUP. CAMPO (ha)	SUP. CAMPO DETER. CULT. DECLARADO (ha)	SUP. DEC. REDUCIDA (ha)	SUP. PROPUESTA (ha)
-1362160	18-167-012-00020-011	1000	TRIGO BLANDO-SIN VARIEDAD	S	426	6,80	77,08	77,08	77,08		77,08			77,08	77,08
-1135362	18-167-012-00020-081	1000	TRIGO BLANDO-SIN VARIEDAD	S	426	8,80	0,86	0,86	0,86		0,86			0,86	0,86
-1135361	18-167-012-00020-080	1000	TRIGO BLANDO-SIN VARIEDAD	S	426	13,20	0,05	0,05	0,05		0,05			0,05	0,05
-742920	18-167-012-00020-010	1000	TRIGO BLANDO-SIN VARIEDAD	S	426	7,10	32,87	32,87	32,87		32,87			32,87	32,87
-742889	18-167-012-00018-001	40000	GUISANTES-SIN VARIEDAD	S	426	6,00	28,18	28,18	28,18		28,18			28,18	28,18
-742868	18-167-012-00022-016	8000	AVENA-SIN VARIEDAD	S	426	7,20	86,54	86,54	86,54		86,54			86,54	86,54
-560513	18-167-012-00020-078	1000	TRIGO BLANDO-SIN VARIEDAD	S	426	8,30	0,43	0,43	0,43		0,43			0,43	0,43
-560510	18-167-012-00020-075	1000	TRIGO BLANDO-SIN VARIEDAD	S	426	4,40	0,02	0,02	0,02		0,02			0,02	0,02
-560509	18-167-012-00020-074	1000	TRIGO BLANDO-SIN VARIEDAD	S	426	9,90	0,10	0,10	0,10		0,10			0,10	0,10
-560507	18-167-012-00020-072	1000	TRIGO BLANDO-SIN VARIEDAD	S	426	17,40	0,05	0,05	0,05		0,05			0,05	0,05
-560506	18-167-012-00020-071	1000	TRIGO BLANDO-SIN VARIEDAD	S	426	11,90	0,05	0,05	0,05		0,05			0,05	0,05
1700000006526041	18-167-013-00046-001	40000	GUISANTES-SIN VARIEDAD	S	426	5,60	2,88	2,88	2,88		2,88			2,88	2,88
1700000006526052	18-167-010-00009-004	5000	CEBADA-SIN VARIEDAD	S	426	5,30	20,11	20,11	20,11		20,11			20,11	20,11
1700000006526056	18-167-012-00022-004	8000	AVENA-SIN VARIEDAD	S	426	7,70	3,87	3,87	3,87		3,87			3,87	3,87
1700000006526083	18-167-012-00020-065	1000	TRIGO BLANDO-SIN VARIEDAD	S	426	6,40	14,43	14,43	14,43		14,43			14,43	14,43
1700000006526090	18-167-012-00023-001	8000	AVENA-SIN VARIEDAD	S	426	5,50	28,38	28,38	28,38		28,38			28,38	28,38
1700000006526103	18-167-010-00049-001	8000	AVENA-SIN VARIEDAD	S	426	9,00	4,02	4,02	4,02		4,02			4,02	4,02

(1) Superficie declarada admisible ajustada con la superficie comprometida.
(2) Factor de penalización valorando el alcance para el tipo de compromiso.

Puede verificar la integridad de una copia de este documento mediante la lectura del código QR adjunto o mediante el acceso a la dirección <https://ws050.juntadeandalucia.es/verificarFirma> indicando el código de VERIFICACIÓN

FIRMADO POR	JUAN JOSE SOLER GARCIA	FECHA	03/07/2024	
	ROCIO GUIJARRO MILLAN			
VERIFICACIÓN	Pk2jm6MP8Q4FQJJZRRTHBNMQA26B8	PÁGINA	293/3256	




INCIDENCIAS

INCIDENCIA DESCRIPCIÓN

- 4272 Verifica que las líneas de declaración de las Solicitudes Únicas no tienen solapes con la capa de Retroactividad Gráfica (ambas de la misma campaña) a nivel de expediente/línea de declaración gráfica de la solicitud.
Ref:-742868 Recinto:18-167-012-00022-00016 Cultivo: - Agregado de la referencia del recinto.:0 Zona de la referencia del recinto.:0 Superficie solapada.:0.02 Id. Incid.:95948297
- 100411 Recinto no admisible por no estar asociado en SIGGAN a una explotación ganadera admisible (Artículo 10 de la Orden de 28 de marzo de 2023).
Ref:-742887 Recinto:18-167-010-00008-00012 Cultivo:20000 BARBECHO TRADICIONAL-SIN VARIEDAD Secano
Ref:1700000006526067 Recinto:18-167-012-00020-00048 Cultivo:20000 BARBECHO TRADICIONAL-SIN VARIEDAD Secano
Ref:-574678 Recinto:18-167-012-00020-00069 Cultivo:20000 BARBECHO TRADICIONAL-SIN VARIEDAD Secano
Ref:-1135411 Recinto:18-167-012-00103-00004 Cultivo:20000 BARBECHO TRADICIONAL-SIN VARIEDAD Secano
- 100421 Recinto declarado por error para una operación de la 6503, que se ha corregido de oficio marcando la operación correcta, de acuerdo con la fecha de inscripción del recinto en la producción ecológica.
Ref:1700000006526042 Recinto:18-167-010-00009-00009 Cultivo:62000 PASTOS PERMANENTES DE 5 O MAS AÑOS-SIN VARIEDAD Secano
Ref:-742889 Recinto:18-167-012-00018-00001 Cultivo:40000 GUISANTES-SIN VARIEDAD Secano
- 100424 Solicita recinto que no está comprometido para la operación.
Ref:-742887 Recinto:18-167-010-00008-00012 Cultivo:20000 BARBECHO TRADICIONAL-SIN VARIEDAD Secano
Ref:1700000006526042 Recinto:18-167-010-00009-00009 Cultivo:62000 PASTOS PERMANENTES DE 5 O MAS AÑOS-SIN VARIEDAD Secano
Ref:1700000006526067 Recinto:18-167-012-00020-00048 Cultivo:20000 BARBECHO TRADICIONAL-SIN VARIEDAD Secano
Ref:-574678 Recinto:18-167-012-00020-00069 Cultivo:20000 BARBECHO TRADICIONAL-SIN VARIEDAD Secano
Ref:-1135411 Recinto:18-167-012-00103-00004 Cultivo:20000 BARBECHO TRADICIONAL-SIN VARIEDAD Secano

(1) Superficie declarada admisible ajustada con la superficie comprometida.
(2) Factor de penalización valorando el alcance para el tipo de compromiso.

Puede verificar la integridad de una copia de este documento mediante la lectura del código QR adjunto o mediante el acceso a la dirección https://ws050.juntadeandalucia.es/verificarFirma indicando el código de VERIFICACIÓN				
FIRMADO POR	JUAN JOSE SOLER GARCIA ROCIO GUIJARRO MILLAN	FECHA	03/07/2024	
VERIFICACIÓN	Pk2jm6MP8Q4FQJJZRRTHBNMQA26B8	PÁGINA	294/3256	



APELLIDOS Y NOMBRE / RAZÓN SOCIAL

BETETA BETETA JOSE

NIF

****5631*

EXPEDIENTE

1175038

ANUALIDAD DE PAGO

1ª

IMPORTE POR ANUALIDAD

	2023	2024	2025	2026	2027
IMPORTE MÁXIMO SUBVENCIONABLE	2.910,59 €	2.910,59 €	2.910,59 €	2.910,59 €	2.910,59 €
IMPORTE MEDIO DE TRANSFERENCIA (€/ha)	216,24 €	216,24 €	216,24 €	216,24 €	216,24 €

RESUMEN DE UNIDADES

Cód	GRUPO DE PAGO	Sup. Dec. Admisible (ha)	Sup. Comprometida (ha)	Sup. ajustada compromiso (I) (ha)	% sobredec.	Sup. Propuesta (ha)	Importe Declarado	Importe Topado	Importe Propuesto	Importe tras sobredec.
432	FRUTALES SECANO	13,46		13,46	0,00	13,46	2.910,59	2.910,59	2.910,59	2.910,59
TOTAL		13,46	13,46	13,46		13,46	2.910,59	2.910,59	2.910,59	2.910,59

APLICACIÓN DE REDUCCIONES Y PENALIZACIONES

GRUPO DE PAGO	Importe Calculado	Importe prerreduc.	Criterios de subvencionabilidad y compromisos	Presentación tardía	Omisión declaración	Condicionalidad	IMPORTE (Euros) PROPUESTO
FRUTALES SECANO	2.910,59	2.910,59	0,00	0,00	0,00	0,00	2.910,59
TOTAL	2.910,59	2.910,59					2.910,59

RESUMEN DE PAGOS

	IMPORTE (Euros)			
	PROPUESTO	FEADER (Eje 2)	MAPA	CAPADR
PROPUESTO	2.910,59	2.474,00	285,53	151,06

RECINTOS PROPUESTOS

REF.	REFERENCIA SIGPAC	CULTIVO DESCRIPCIÓN CULTIVO	S/R	G.PAGO	PEND. MEDIA (%)	SUP. DEC. ADMISIBLE (ha)	SUP. COMPROM. (ha)	SUP. AJUSTADA COMPROM. (I) (ha)	SUP. CONV. SIGPAC (ha)	SUP. CERTIF. (ha)	SUP. CAMPO (ha)	SUP. CAMPO DETER. CULT. DECLARADO (ha)	SUP. DEC. REDUCIDA (ha)	SUP. PROPUESTA (ha)
-128631	18-167-023-00063-003	104031 ALMENDROS-PENTACEBAS CSIC	S	432	6,60	0,11	0,11	0,11		0,11			0,11	0,11
1700000006410334	18-167-021-00448-009	104031 ALMENDROS-PENTACEBAS CSIC	S	432	9,80	0,57	0,57	0,57		0,57			0,57	0,57
1700000006410336	18-167-023-00081-004	104031 ALMENDROS-PENTACEBAS CSIC	S	432	7,70	0,30	0,30	0,30		0,30			0,30	0,30
1700000006410337	18-167-023-00080-001	104031 ALMENDROS-PENTACEBAS CSIC	S	432	4,30	0,39	0,39	0,39		0,39			0,39	0,39
1700000006410338	18-167-023-00081-001	104031 ALMENDROS-PENTACEBAS CSIC	S	432	10,30	0,65	0,65	0,65		0,65			0,65	0,65
1700000006410339	18-167-023-00040-001	104010 ALMENDROS-DESMAYO ROJO	S	432	13,30	3,08	3,08	3,08		3,08			3,08	3,08
1700000006410340	18-167-023-00063-001	104031 ALMENDROS-PENTACEBAS CSIC	S	432	6,70	0,13	0,13	0,13		0,13			0,13	0,13
1700000006410341	18-167-021-00443-001	104022 ALMENDROS-LARGUETA	S	432	17,40	2,23	2,23	2,23		2,23			2,23	2,23
1700000006410342	18-167-021-00448-005	104014 ALMENDROS-FERRAGNES	S	432	10,00	1,94	1,94	1,94		1,94			1,94	1,94
1700000006410343	18-167-021-00449-002	104031 ALMENDROS-PENTACEBAS CSIC	S	432	10,40	1,03	1,03	1,03		1,03			1,03	1,03
1700000006410344	18-167-021-00450-002	104031 ALMENDROS-PENTACEBAS CSIC	S	432	9,10	1,00	1,00	1,00		1,00			1,00	1,00
1700000006410345	18-167-021-00448-006	104010 ALMENDROS-DESMAYO ROJO	S	432	8,80	1,86	1,86	1,86		1,86			1,86	1,86
1700000006410346	18-167-021-00446-001	104031 ALMENDROS-PENTACEBAS CSIC	S	432	10,40	0,17	0,17	0,17		0,17			0,17	0,17

INCIDENCIAS

INCIDENCIA DESCRIPCIÓN

100424 Solicita recinto que no está comprometido para la operación.

Ref:1700000006410347 Recinto:18-167-021-00447-00001 Cultivo:104031 ALMENDROS-PENTACEBAS CSIC Regadío

Ref:1700000006410333 Recinto:18-167-024-00226-00001 Cultivo:40079 GUI SANTES-CARTOUCHE Regadío

(1) Superficie declarada admisible ajustada con la superficie comprometida.
(2) Factor de penalización valorando el alcance para el tipo de compromiso.

Puede verificar la integridad de una copia de este documento mediante la lectura del código QR adjunto o mediante el acceso a la dirección <https://ws050.juntadeandalucia.es/verificarFirma> indicando el código de VERIFICACIÓN

FIRMADO POR	JUAN JOSE SOLER GARCIA	FECHA	03/07/2024	
	ROCIO GUIJARRO MILLAN			
VERIFICACIÓN	Pk2jm6MP8Q4FQJJZRRTHBNMQA26B8	PÁGINA	295/3256	



APELLIDOS Y NOMBRE / RAZÓN SOCIAL

BIO CASTILL SL

NIF
****1289*

EXPEDIENTE
1258493

ANUALIDAD DE PAGO

1ª

IMPORTE POR ANUALIDAD

	2023	2024	2025	2026	2027
IMPORTE MÁXIMO SUBVENCIONABLE	655,27 €	655,27 €	655,27 €	655,27 €	655,27 €
IMPORTE MEDIO DE TRANSFERENCIA (€/ha)	253,00 €	253,00 €	253,00 €	253,00 €	253,00 €

RESUMEN DE UNIDADES

Cód	GRUPO DE PAGO	Sup. Dec. Admisible (ha)	Sup. Comprometida (ha)	Sup. ajustada compromiso (1) (ha)	% sobredec.	Sup. Propuesta (ha)	Importe Declarado	Importe Topado	Importe Propuesto	Importe tras sobredec.
430	HORTÍCOLAS	2,72		2,59	0,00	2,59	655,27	655,27	655,27	655,27
TOTAL		2,72	2,59	2,59		2,59	655,27	655,27	655,27	655,27

APLICACIÓN DE REDUCCIONES Y PENALIZACIONES

GRUPO DE PAGO	Importe Calculado	Importe prereduc.	Criterios de subvencionabilidad y compromisos	Presentación tardía	Omisión declaración	Condicionidad	IMPORTE (Euros) PROPUESTO
HORTÍCOLAS	655,27	655,27	0,00	0,00	0,00	0,00	655,27
TOTAL	655,27	655,27					655,27

RESUMEN DE PAGOS

	IMPORTE (Euros)			
	PROPUESTO	FEADER (Eje 2)	MAPA	CAPADR
PROPUESTO	655,27	556,98	64,28	34,01

RECINTOS PROPUESTOS

REF.	REFERENCIA SIGPAC	CULTIVO	DESCRIPCIÓN CULTIVO	S/R	G.PAGO	PEND. MEDIA (%)	SUP. DEC. ADMISIBLE (ha)	SUP. COMPROM. (ha)	SUP. AJUSTADA COMPR.(1) (ha)	SUP. CONV. SIGPAC (ha)	SUP. CERTIE. (ha)	SUP. CAMPO (ha)	SUP. CAMPO DETER. CULT. DECLARADO (ha)	SUP. DEC. REDUCIDA (ha)	SUP. PROPUESTA (ha)
-1009699	18-165-006-00139-018	165000	PEPINO-SIN VARIEDAD	S	430	8,60	0,52	0,52	0,52		0,52			0,52	0,52
5244329	18-165-006-00139-010	165000	PEPINO-SIN VARIEDAD	S	430	9,70	0,73	0,72	0,72		0,72			0,72	0,72
5244333	18-165-006-00139-011	165000	PEPINO-SIN VARIEDAD	R	430	10,70	0,72	0,60	0,60		0,60			0,60	0,60
5244337	18-165-006-00143-002	165000	PEPINO-SIN VARIEDAD	S	430	7,70	0,13	0,13	0,13		0,13			0,13	0,13
5244343	18-165-006-00152-010	165000	PEPINO-SIN VARIEDAD	S	430	8,60	0,15	0,15	0,15		0,15			0,15	0,15
5244348	18-173-002-00782-006	165000	PEPINO-SIN VARIEDAD	R	430	5,80	0,25	0,25	0,25		0,27			0,25	0,25
5244353	18-173-002-00782-004	165000	PEPINO-SIN VARIEDAD	S	430	10,50	0,21	0,21	0,21		0,42			0,21	0,21
5244407	18-173-002-00366-001	165000	PEPINO-SIN VARIEDAD	S	430	12,40	0,01	0,01	0,01		0,03			0,01	0,01

(1) Superficie declarada admisible ajustada con la superficie comprometida.
(2) Factor de penalización valorando el alcance para el tipo de compromiso.

Puede verificar la integridad de una copia de este documento mediante la lectura del código QR adjunto o mediante el acceso a la dirección <https://ws050.juntadeandalucia.es/verificarFirma> indicando el código de VERIFICACIÓN

FIRMADO POR	JUAN JOSE SOLER GARCIA	FECHA	03/07/2024	
	ROCIO GUIJARRO MILLAN			
VERIFICACIÓN	Pk2jm6MP8Q4FQJJZRRTHBNMQA26B8	PÁGINA	296/3256	



INCIDENCIAS

INCIDENCIA DESCRIPCIÓN

- 100400 Recinto con cultivo, variedad, régimen de explotación o uso Sigpac no compatible con la operación solicitada (Anexo IV.I Cultivos y variedades elegibles para las Intervenciones. Orden de 28 de marzo de 2023).
 Ref.-1552505 Recinto:18-173-002-00366-00003 Cultivo:165000 PEPINO-SIN VARIEDAD Secano Uso:FY
 Ref.-1377192 Recinto:18-173-002-00782-00011 Cultivo:165000 PEPINO-SIN VARIEDAD Secano Uso:FY
 Ref.-1552507 Recinto:18-173-002-00782-00013 Cultivo:165000 PEPINO-SIN VARIEDAD Secano Uso:FY
 Ref.-1552508 Recinto:18-173-002-00782-00014 Cultivo:165000 PEPINO-SIN VARIEDAD Secano Uso:FY
 Ref.-1552509 Recinto:18-173-002-00782-00015 Cultivo:165000 PEPINO-SIN VARIEDAD Secano Uso:FY
 Ref.-1552510 Recinto:18-173-002-00782-00020 Cultivo:165000 PEPINO-SIN VARIEDAD Secano Uso:FY
 Ref.-1552511 Recinto:18-173-002-00782-00024 Cultivo:165000 PEPINO-SIN VARIEDAD Regadío Uso:FY
- 100402 Recinto solicitado no forma parte de ningún organismo de control autorizado para la producción ecológica en Andalucía o fecha de inscripción posterior al plazo establecido (Anexo I. Criterios de Subvencionabilidad. Orden 28 de marzo de 2023).
 Ref.-1552505 Recinto:18-173-002-00366-00003 Cultivo:165000 PEPINO-SIN VARIEDAD Secano
 Ref.-1009947 Recinto:18-173-002-00367-00002 Cultivo:165000 PEPINO-SIN VARIEDAD Secano
 Ref.-1377191 Recinto:18-173-002-00782-00010 Cultivo:165000 PEPINO-SIN VARIEDAD Secano
 Ref.-1377192 Recinto:18-173-002-00782-00011 Cultivo:165000 PEPINO-SIN VARIEDAD Secano
 Ref.-1552506 Recinto:18-173-002-00782-00012 Cultivo:165000 PEPINO-SIN VARIEDAD Secano
 Ref.-1552507 Recinto:18-173-002-00782-00013 Cultivo:165000 PEPINO-SIN VARIEDAD Secano
 Ref.-1552508 Recinto:18-173-002-00782-00014 Cultivo:165000 PEPINO-SIN VARIEDAD Secano
 Ref.-1552509 Recinto:18-173-002-00782-00015 Cultivo:165000 PEPINO-SIN VARIEDAD Secano
 Ref.-1552510 Recinto:18-173-002-00782-00020 Cultivo:165000 PEPINO-SIN VARIEDAD Secano
 Ref.-1552511 Recinto:18-173-002-00782-00024 Cultivo:165000 PEPINO-SIN VARIEDAD Regadío
- 100424 Solicita recinto que no está comprometido para la operación.
 Ref.-1552505 Recinto:18-173-002-00366-00003 Cultivo:165000 PEPINO-SIN VARIEDAD Secano
 Ref.-1009947 Recinto:18-173-002-00367-00002 Cultivo:165000 PEPINO-SIN VARIEDAD Secano
 Ref.-1377191 Recinto:18-173-002-00782-00010 Cultivo:165000 PEPINO-SIN VARIEDAD Secano
 Ref.-1377192 Recinto:18-173-002-00782-00011 Cultivo:165000 PEPINO-SIN VARIEDAD Secano
 Ref.-1552506 Recinto:18-173-002-00782-00012 Cultivo:165000 PEPINO-SIN VARIEDAD Secano
 Ref.-1552507 Recinto:18-173-002-00782-00013 Cultivo:165000 PEPINO-SIN VARIEDAD Secano
 Ref.-1552508 Recinto:18-173-002-00782-00014 Cultivo:165000 PEPINO-SIN VARIEDAD Secano
 Ref.-1552509 Recinto:18-173-002-00782-00015 Cultivo:165000 PEPINO-SIN VARIEDAD Secano
 Ref.-1552510 Recinto:18-173-002-00782-00020 Cultivo:165000 PEPINO-SIN VARIEDAD Secano
 Ref.-1552511 Recinto:18-173-002-00782-00024 Cultivo:165000 PEPINO-SIN VARIEDAD Regadío

(1) Superficie declarada admisible ajustada con la superficie comprometida.
 (2) Factor de penalización valorando el alcance para el tipo de compromiso.

Puede verificar la integridad de una copia de este documento mediante la lectura del código QR adjunto o mediante el acceso a la dirección <https://ws050.juntadeandalucia.es/verificarFirma> indicando el código de VERIFICACIÓN

FIRMADO POR	JUAN JOSE SOLER GARCIA	FECHA	03/07/2024	
	ROCIO GUIJARRO MILLAN			
VERIFICACIÓN	Pk2jm6MP8Q4FQJJZRRTHBNMQA26B8	PÁGINA	297/3256	



APELLIDOS Y NOMBRE / RAZÓN SOCIAL

BIO TORRE S.L.

NIF
****1188*

EXPEDIENTE
1282982

ANUALIDAD DE PAGO

1ª

IMPORTES POR ANUALIDAD

	2023	2024	2025	2026	2027
IMPORTE MÁXIMO SUBVENCIONABLE	316,25 €	316,25 €	316,25 €	316,25 €	316,25 €
IMPORTE MEDIO DE TRANSFERENCIA (€/ha)	253,00 €	253,00 €	253,00 €	253,00 €	253,00 €

RESUMEN DE UNIDADES

Cód	GRUPO DE PAGO	Sup. Dec. Admisible (ha)	Sup. Comprometida (ha)	Sup. ajustada compromiso (1) (ha)	% sobredec.	Sup. Propuesta (ha)	Importe Declarado	Importe Topado	Importe Propuesto	Importe tras sobredec.
430	HORTÍCOLAS	1,25		1,25	0,00	1,25	316,25	316,25	316,25	316,25
TOTAL		1,25	1,25	1,25		1,25	316,25	316,25	316,25	316,25

APLICACIÓN DE REDUCCIONES Y PENALIZACIONES

GRUPO DE PAGO	Importe Calculado	Importe prereduc.	Criterios de subvencionabilidad y compromisos	Presentación tardía	Omisión declaración	Condicionalidad	IMPORTE (Euros) PROPUESTO
HORTÍCOLAS	316,25	316,25	0,00	0,00	0,00	0,00	316,25
TOTAL	316,25	316,25					316,25

RESUMEN DE PAGOS

	IMPORTE (Euros)		
	PROPUESTO	FEADER (Eje 2)	MAPA
PROPUESTO	316,25	268,81	31,02
			CAPADR 16,42

RECINTOS PROPUESTOS

REF.	REFERENCIA SIGPAC	CULTIVO	DESCRIPCIÓN CULTIVO	S/R	G.PAGO	PEND. MEDIA (%)	SUP. DEC. ADMISIBLE (ha)	SUP. COMPROM. (ha)	SUP. AJUSTADA COMPR.(1) (ha)	SUP. CONV. SIGPAC (ha)	SUP. CERTIE. (ha)	SUP. CAMPO (ha)	SUP. CAMPO DETER. CULT. DECLARADO (ha)	SUP. DEC. REDUCIDA (ha)	SUP. PROPUESTA (ha)
6878327	18-142-033-00247-002	197000	TOMATE-SIN VARIEDAD	R	430	7,10	0,73	0,73	0,73		0,73			0,73	0,73
6878335	18-142-033-00248-001	162000	BERENJENA-SIN VARIEDAD	R	430	5,70	0,52	0,52	0,52		0,52			0,52	0,52

(1) Superficie declarada admisible ajustada con la superficie comprometida.
(2) Factor de penalización valorando el alcance para el tipo de compromiso.

Puede verificar la integridad de una copia de este documento mediante la lectura del código QR adjunto o mediante el acceso a la dirección <https://ws050.juntadeandalucia.es/verificarFirma> indicando el código de VERIFICACIÓN

FIRMADO POR	JUAN JOSE SOLER GARCIA	FECHA	03/07/2024	
	ROCIO GUIJARRO MILLAN			
VERIFICACIÓN	Pk2jm6MP8Q4FQJJZRRTHBNMQA26B8	PÁGINA	298/3256	



APELLIDOS Y NOMBRE / RAZÓN SOCIAL

NIF *****6492* **EXPEDIENTE** 1250211 **ANUALIDAD DE PAGO** 1ª

IMPORTE POR ANUALIDAD

	2023	2024	2025	2026	2027
IMPORTE MÁXIMO SUBVENCIONABLE	5.057,85 €	5.057,85 €	5.057,85 €	5.057,85 €	5.057,85 €
IMPORTE MEDIO DE TRANSFERENCIA (€/ha)	216,24 €	216,24 €	216,24 €	216,24 €	216,24 €

RESUMEN DE UNIDADES

Cód	GRUPO DE PAGO	Sup. Dec. Admisible (ha)	Sup. Comprometida (ha)	Sup. ajustada compromiso (1) (ha)	% sobredec.	Sup. Propuesta (ha)	Importe Declarado	Importe Topado	Importe Propuesto	Importe tras sobredec.
432	FRUTALES SECANO	23,39		23,39	0,00	23,39	5.057,85	5.057,85	5.057,85	5.057,85
TOTAL		23,39	23,39	23,39		23,39	5.057,85	5.057,85	5.057,85	5.057,85

APLICACIÓN DE REDUCCIONES Y PENALIZACIONES

GRUPO DE PAGO	Importe Calculado	Importe prerreduc.	Criterios de subvencionabilidad y compromisos	Presentación tardía	Omisión declaración	Condicionabilidad	IMPORTE (Euros) PROPUESTO
FRUTALES SECANO	5.057,85	5.057,85	0,00	0,00	0,00	0,00	5.057,85
TOTAL	5.057,85	5.057,85					5.057,85

RESUMEN DE PAGOS

	IMPORTE (Euros)			
	PROPUESTO	FEADER (Eje 2)	MAPA	CAPADR
PROPUESTO	5.057,85	4.299,17	496,18	262,50

RECINTOS PROPUESTOS

REF.	REFERENCIA SIGPAC	CULTIVO	DESCRIPCIÓN CULTIVO	S/R	G.PAGO	PEND. MEDIA (%)	SUP. DEC. ADMISIBLE (ha)	SUP. COMPROM. (ha)	SUP. AJUSTADA COMPROM. (1) (ha)	SUP. CONV. SIGPAC (ha)	SUP. CERTIE. (ha)	SUP. CAMPO (ha)	SUP. CAMPO DETER. CULT. DECLARADO (ha)	SUP. DEC. REDUCIDA (ha)	SUP. PROPUESTA (ha)
-1350255	18-144-030-00079-001	104007	ALMENDROS-COMUNA	S	432	20,10	1,10	1,10	1,10		1,10			1,10	1,10
-1090640	18-186-017-00311-021	104007	ALMENDROS-COMUNA	S	432	35,10	0,20	0,20	0,20		0,20			0,20	0,20
-1090639	18-186-017-00050-002	104007	ALMENDROS-COMUNA	S	432	33,10	0,20	0,20	0,20		0,20			0,20	0,20
5526882	18-144-030-00079-006	104007	ALMENDROS-COMUNA	S	432	5,70	0,09	0,09	0,09		0,09			0,09	0,09
5527007	18-186-013-00284-001	104007	ALMENDROS-COMUNA	S	432	21,60	2,42	2,42	2,42		2,42			2,42	2,42
5527044	18-186-014-00158-002	104020	ALMENDROS-GUARA	S	432	18,90	0,62	0,62	0,62		0,62			0,62	0,62
1700000005972966	18-036-013-00079-001	104007	ALMENDROS-COMUNA	S	432	31,20	1,33	1,33	1,33		1,33			1,33	1,33
1700000005972967	18-186-017-00173-001	104007	ALMENDROS-COMUNA	S	432	37,10	2,80	2,80	2,80		2,80			2,80	2,80
1700000005972968	18-144-030-00079-001	104007	ALMENDROS-COMUNA	S	432	20,10	1,30	1,30	1,30		1,30			1,30	1,30
1700000005972969	18-144-030-00079-002	104007	ALMENDROS-COMUNA	S	432	27,60	0,26	0,26	0,26		0,26			0,26	0,26
1700000005972970	18-144-030-00080-003	104007	ALMENDROS-COMUNA	S	432	29,60	0,98	0,98	0,98		0,98			0,98	0,98
1700000005972971	18-186-014-00154-004	104007	ALMENDROS-COMUNA	S	432	35,90	0,75	0,75	0,75		0,75			0,75	0,75
1700000005972972	18-144-030-00080-001	104007	ALMENDROS-COMUNA	S	432	24,40	0,73	0,73	0,73		0,73			0,73	0,73
1700000005972973	18-144-030-00076-001	104007	ALMENDROS-COMUNA	S	432	20,50	2,88	2,88	2,88		2,88			2,88	2,88
1700000005972974	18-186-017-00050-001	104007	ALMENDROS-COMUNA	S	432	21,70	0,31	0,31	0,31		0,31			0,31	0,31
1700000005972975	18-186-014-00183-001	104007	ALMENDROS-COMUNA	S	432	39,90	0,99	0,99	0,99		0,99			0,99	0,99
1700000005972976	18-036-013-00077-005	104007	ALMENDROS-COMUNA	S	432	35,20	6,00	6,00	6,00		6,00			6,00	6,00
1700000005972978	18-186-014-00154-006	104007	ALMENDROS-COMUNA	S	432	36,90	0,43	0,43	0,43		0,43			0,43	0,43

(1) Superficie declarada admisible ajustada con la superficie comprometida.
(2) Factor de penalización valorando el alcance para el tipo de compromiso.

Puede verificar la integridad de una copia de este documento mediante la lectura del código QR adjunto o mediante el acceso a la dirección https://ws050.juntadeandalucia.es/verificarFirma indicando el código de VERIFICACIÓN					
FIRMADO POR	JUAN JOSE SOLER GARCIA		FECHA		03/07/2024
	ROCIO GUIJARRO MILLAN				
VERIFICACIÓN	Pk2jm6MP8Q4FQJJZRRTHBNMQA26B8		PÁGINA		299/3256



APELLIDOS Y NOMBRE / RAZÓN SOCIAL

BLANQUE PEREZ JOSE

NIF
****8454*

EXPEDIENTE
1112347

ANUALIDAD DE PAGO
1ª

IMPORTES POR ANUALIDAD

	2023	2024	2025	2026	2027
IMPORTE MÁXIMO SUBVENCIONABLE	12.052,24 €	12.052,24 €	12.052,24 €	12.052,24 €	12.052,24 €
IMPORTE MEDIO DE TRANSFERENCIA (€/ha)	156,60 €	156,60 €	156,60 €	156,60 €	156,60 €

RESUMEN DE UNIDADES

Cód	GRUPO DE PAGO	Sup. Dec. Admisible (ha)	Sup. Comprometida (ha)	Sup. ajustada compromiso (1) (ha)	% sobredec.	Sup. Propuesta (ha)	Importe Declarado	Importe Topado	Importe Propuesto	Importe tras sobredec.
426	HERBÁCEOS	22,56		22,41	0,00	22,41	3.387,72	3.387,72	3.387,72	3.387,72
429	OLIVAR	11,15		11,15	0,00	11,15	2.764,09	2.764,09	2.764,09	2.764,09
432	FRUTALES SECANO	19,25		19,25	0,00	19,25	4.162,62	4.162,62	4.162,62	4.162,62
433	FRUTALES REGADÍO	4,97		4,97	0,00	4,97	1.737,81	1.737,81	1.737,81	1.737,81
434	HERBÁCEOS NO ELEGIBLES	19,19		19,18	0,00	19,18	0,00	0,00	0,00	0,00
TOTAL		77,12	76,96	76,96		76,96	12.052,24	12.052,24	12.052,24	12.052,24

APLICACIÓN DE REDUCCIONES Y PENALIZACIONES

GRUPO DE PAGO	Importe Calculado	Importe prereduc.	Criterios de subvencionabilidad y compromisos	Presentación tardía	Omisión declaración	Condicionalidad	IMPORTE (Euros)
							PROPUESTO
FRUTALES REGADÍO	1.737,81	1.737,81	0,00	0,00	0,00	0,00	1.737,81
FRUTALES SECANO	4.162,62	4.162,62	0,00	0,00	0,00	0,00	4.162,62
HERBÁCEOS	3.387,72	3.387,72	0,00	0,00	0,00	0,00	3.387,72
HERBÁCEOS NO ELEGIBLES	0,00	0,00	0,00	0,00	0,00	0,00	0,00
OLIVAR	2.764,09	2.764,09	0,00	0,00	0,00	0,00	2.764,09
TOTAL	12.052,24	12.052,24					12.052,24

RESUMEN DE PAGOS

PROPUESTO	IMPORTE (Euros)			
	PROPUESTO	FEADER (Eje 2)	MAPA	CAPADR
	12.052,24	10.244,41	1.182,33	625,50

(1) Superficie declarada admisible ajustada con la superficie comprometida.
(2) Factor de penalización valorando el alcance para el tipo de compromiso.

Puede verificar la integridad de una copia de este documento mediante la lectura del código QR adjunto o mediante el acceso a la dirección <https://ws050.juntadeandalucia.es/verificarFirma> indicando el código de VERIFICACIÓN

FIRMADO POR	JUAN JOSE SOLER GARCIA	FECHA	03/07/2024	
	ROCIO GUIJARRO MILLAN			
VERIFICACIÓN	Pk2jm6MP8Q4FQJJRRTHBNMQA26B8	PÁGINA	300/3256	



RECINTOS PROPUESTOS

REF.	REFERENCIA SIGPAC	CULTIVO DESCRIPCIÓN CULTIVO	S/R	G.PAGO	PEND. MEDIA (%)	SUP. DEC. ADMISIBLE (ha)	SUP. COMPROM. (ha)	SUP. AJUSTADA COMPR.(1) (ha)	SUP. CONV. SIGPAC (ha)	SUP. CERTIF. (ha)	SUP. CAMPO (ha)	SUP. CAMPO DECLARADO (ha)	SUP. DEC. REDUCIDA (ha)	SUP. PROPUESTA (ha)
170000003474576	18-040-003-00164-002	52000 VEZA-SIN VARIEDAD	S	426	5,30	2,70	2,70	2,70		2,70			2,70	2,70
170000003474580	18-040-003-00160-001	8000 AVENA-SIN VARIEDAD	S	426	4,20	19,86	19,71	19,71		19,71			19,71	19,71
-1025657	18-040-003-00188-029	101010 OLIVAR-PICUAL	R	429	2,50	0,12	0,12	0,12		0,12			0,12	0,12
-1025603	18-040-003-00188-030	101010 OLIVAR-PICUAL	R	429	2,20	0,69	0,69	0,69		0,69			0,69	0,69
-1025544	18-040-003-00188-031	101010 OLIVAR-PICUAL	S	429	7,40	0,37	0,37	0,37		0,37			0,37	0,37
170000003474560	18-040-003-00188-011	101010 OLIVAR-PICUAL	S	429	7,30	0,03	0,03	0,03		0,03			0,03	0,03
170000003474561	18-040-003-00188-009	101010 OLIVAR-PICUAL	S	429	3,30	0,12	0,12	0,12		0,12			0,12	0,12
170000003474562	18-040-003-00188-005	101010 OLIVAR-PICUAL	S	429	6,40	0,05	0,05	0,05		0,05			0,05	0,05
170000003474563	18-040-003-00188-004	101010 OLIVAR-PICUAL	S	429	9,90	0,03	0,03	0,03		0,03			0,03	0,03
170000003474565	18-040-003-00187-004	101010 OLIVAR-PICUAL	R	429	4,00	1,48	1,48	1,48		1,48			1,48	1,48
170000003474566	18-040-003-00188-001	101010 OLIVAR-PICUAL	S	429	1,60	0,10	0,10	0,10		0,10			0,10	0,10
170000003474567	18-040-003-00188-003	101010 OLIVAR-PICUAL	S	429	2,20	0,03	0,03	0,03		0,03			0,03	0,03
170000003474574	18-040-003-00188-010	101010 OLIVAR-PICUAL	R	429	1,70	0,53	0,53	0,53		0,53			0,53	0,53
170000003474575	18-040-003-00188-008	101010 OLIVAR-PICUAL	S	429	4,10	0,08	0,08	0,08		0,08			0,08	0,08
170000003474578	18-040-003-00189-001	101010 OLIVAR-PICUAL	S	429	7,70	6,97	6,97	6,97		6,97			6,97	6,97
170000003474582	18-040-003-00188-004	101010 OLIVAR-PICUAL	S	429	7,50	0,07	0,07	0,07		0,07			0,07	0,07
170000003474583	18-040-003-00188-019	101010 OLIVAR-PICUAL	S	429	8,30	0,11	0,11	0,11		0,11			0,11	0,11
170000003474584	18-040-003-00190-001	101010 OLIVAR-PICUAL	S	429	7,70	0,23	0,23	0,23		0,23			0,23	0,23
170000003474587	18-040-003-00188-006	101010 OLIVAR-PICUAL	S	429	8,60	0,07	0,07	0,07		0,07			0,07	0,07
170000003474588	18-040-003-00188-007	101010 OLIVAR-PICUAL	S	429	6,10	0,07	0,07	0,07		0,07			0,07	0,07
170000003474592	18-057-044-00272-001	104020 ALMENDROS-GUARA	S	432	4,80	0,32	0,32	0,32		0,32			0,32	0,32
170000003474593	18-057-043-00220-001	104020 ALMENDROS-GUARA	S	432	5,50	5,20	5,20	5,20		5,20			5,20	5,20
170000003474596	18-040-003-00190-009	104043 ALMENDROS-VAIRO	S	432	7,10	0,03	0,03	0,03		0,03			0,03	0,03
170000003474597	18-040-003-00190-012	104043 ALMENDROS-VAIRO	S	432	11,00	0,03	0,03	0,03		0,03			0,03	0,03
170000003474598	18-040-007-00128-001	104020 ALMENDROS-GUARA	S	432	2,70	3,22	3,22	3,22		3,22			3,22	3,22
170000003474599	18-040-003-00190-006	104043 ALMENDROS-VAIRO	S	432	4,70	0,29	0,29	0,29		0,29			0,29	0,29
170000003474600	18-040-007-00129-001	104020 ALMENDROS-GUARA	S	432	2,10	0,05	0,05	0,05		0,05			0,05	0,05
170000003474601	18-040-007-00339-001	104020 ALMENDROS-GUARA	S	432	3,40	5,26	5,26	5,26		5,26			5,26	5,26
170000003474604	18-057-043-00219-001	104020 ALMENDROS-GUARA	S	432	4,30	2,29	2,29	2,29		2,29			2,29	2,29
170000003474605	18-040-007-00361-001	104020 ALMENDROS-GUARA	S	432	4,80	0,02	0,02	0,02		0,02			0,02	0,02
170000003474606	18-040-003-00190-003	104043 ALMENDROS-VAIRO	S	432	8,00	0,31	0,31	0,31		0,31			0,31	0,31
170000003474607	18-040-003-00191-002	104043 ALMENDROS-VAIRO	S	432	6,40	2,23	2,23	2,23		2,23			2,23	2,23
4125852	18-040-003-00190-004	104043 ALMENDROS-VAIRO	R	433	5,30	3,36	3,36	3,36		3,36			3,36	3,36
170000003474602	18-040-003-00187-005	104043 ALMENDROS-VAIRO	R	433	5,20	1,52	1,52	1,52		1,52			1,52	1,52
170000003474603	18-040-003-00190-002	104043 ALMENDROS-VAIRO	R	433	2,70	0,09	0,09	0,09		0,09			0,09	0,09
4125851	18-040-003-00188-013	20000 BARBECHO TRADICIONAL-SIN VARIEDAD	R	434	7,90	3,81	3,80	3,80		3,80			3,80	3,80
170000003474568	18-040-003-00163-001	20000 BARBECHO TRADICIONAL-SIN VARIEDAD	R	434	7,40	1,39	1,39	1,39		1,39			1,39	1,39
170000003474569	18-040-003-00162-001	20000 BARBECHO TRADICIONAL-SIN VARIEDAD	S	434	5,90	5,89	5,89	5,89		5,89			5,89	5,89
170000003474581	18-040-003-00120-001	20000 BARBECHO TRADICIONAL-SIN VARIEDAD	S	434	4,10	2,05	2,05	2,05		2,05			2,05	2,05
170000003474585	18-040-003-00158-001	20000 BARBECHO TRADICIONAL-SIN VARIEDAD	S	434	4,10	6,05	6,05	6,05		6,05			6,05	6,05

INCIDENCIAS

INCIDENCIA DESCRIPCIÓN

100422 Recinto declarado por error para una operación de la 6503, que se ha corregido de oficio desmarcando la operación incorrecta, de acuerdo con la fecha de inscripción del recinto en la producción ecológica.
 Ref:-1025657 Recinto:18-040-003-00188-00029 Cultivo:101010 OLIVAR-PICUAL Regadío
 Ref:-1025603 Recinto:18-040-003-00188-00030 Cultivo:101010 OLIVAR-PICUAL Regadío

(1) Superficie declarada admisible ajustada con la superficie comprometida.
 (2) Factor de penalización valorando el alcance para el tipo de compromiso.

Puede verificar la integridad de una copia de este documento mediante la lectura del código QR adjunto o mediante el acceso a la dirección https://ws050.juntadeandalucia.es/verificarFirma indicando el código de VERIFICACIÓN					
FIRMADO POR	JUAN JOSE SOLER GARCIA		FECHA		03/07/2024
	ROCIO GUIJARRO MILLAN				
VERIFICACIÓN	Pk2jm6MP8Q4FQJJZRRTHBNBMA26B8		PÁGINA		301/3256



APELLIDOS Y NOMBRE / RAZÓN SOCIAL

BLANQUEZ LOZANO VICTOR MANUEL

NIF
***9912*

EXPEDIENTE
1255832

ANUALIDAD DE PAGO

1ª

IMPORTE POR ANUALIDAD

	2023	2024	2025	2026	2027
IMPORTE MÁXIMO SUBVENCIONABLE	1.485,57 €	1.485,57 €	1.485,57 €	1.485,57 €	1.485,57 €
IMPORTE MEDIO DE TRANSFERENCIA (€/ha)	216,24 €	216,24 €	216,24 €	216,24 €	216,24 €

RESUMEN DE UNIDADES

Cód	GRUPO DE PAGO	Sup. Dec. Admisible (ha)	Sup. Comprometida (ha)	Sup. ajustada compromiso (I) (ha)	% sobredec.	Sup. Propuesta (ha)	Importe Declarado	Importe Topado	Importe Propuesto	Importe tras sobredec.
432	FRUTALES SECANO	6,88		6,87	0,00	6,87	1.485,57	1.485,57	1.485,57	1.485,57
TOTAL		6,88	6,87	6,87		6,87	1.485,57	1.485,57	1.485,57	1.485,57

APLICACIÓN DE REDUCCIONES Y PENALIZACIONES

GRUPO DE PAGO	Importe Calculado	Importe prerreduc.	Criterios de subvencionabilidad y compromisos	Presentación tardía	Omisión declaración	Condicionabilidad	IMPORTE (Euros) PROPUESTO
FRUTALES SECANO	1.485,57	1.485,57	0,00	0,00	0,00	0,00	1.485,57
TOTAL	1.485,57	1.485,57					1.485,57

RESUMEN DE PAGOS

	IMPORTE (Euros)			
	PROPUESTO	FEADER (Eje 2)	MAPA	CAPADR
PROPUESTO	1.485,57	1.262,73	145,73	77,11

RECINTOS PROPUESTOS

REF.	REFERENCIA SIGPAC	CULTIVO	DESCRIPCIÓN CULTIVO	S/R	G.PAGO	PEND. MEDIA (%)	SUP. DEC. ADMISIBLE (ha)	SUP. COMPROM. (ha)	SUP. AJUSTADA COMPR.(I) (ha)	SUP. CONV. SIGPAC (ha)	SUP. CERTIE. (ha)	SUP. CAMPO (ha)	SUP. CAMPO DETER. CULT. DECLARADO (ha)	SUP. DEC. REDUCIDA (ha)	SUP. PROPUESTA (ha)
1700000002707333	18-199-003-00959-001	104020	ALMENDROS-GUARA	S	432	8,70	4,99	4,99	4,99		4,99			4,99	4,99
1700000002707334	18-199-003-00959-005	104020	ALMENDROS-GUARA	S	432	7,60	1,22	1,22	1,22		1,22			1,22	1,22
1700000002707335	18-199-006-00499-001	104020	ALMENDROS-GUARA	S	432	14,90	0,24	0,23	0,23		0,23			0,23	0,23
1700000002707336	18-199-006-00496-001	104020	ALMENDROS-GUARA	S	432	20,30	0,43	0,43	0,43		0,43			0,43	0,43

INCIDENCIAS

INCIDENCIA DESCRIPCIÓN

- 100422 Recinto declarado por error para una operación de la 6503, que se ha corregido de oficio desmarcando la operación incorrecta, de acuerdo con la fecha de inscripción del recinto en la producción ecológica.
 Ref:1700000002707333 Recinto:18-199-003-00959-00001 Cultivo:104020 ALMENDROS-GUARA Secano
 Ref:1700000002707334 Recinto:18-199-003-00959-00005 Cultivo:104020 ALMENDROS-GUARA Secano
 Ref:1700000002707336 Recinto:18-199-006-00496-00001 Cultivo:104020 ALMENDROS-GUARA Secano
 Ref:1700000002707335 Recinto:18-199-006-00499-00001 Cultivo:104020 ALMENDROS-GUARA Secano

(1) Superficie declarada admisible ajustada con la superficie comprometida.
 (2) Factor de penalización valorando el alcance para el tipo de compromiso.

Puede verificar la integridad de una copia de este documento mediante la lectura del código QR adjunto o mediante el acceso a la dirección https://ws050.juntadeandalucia.es/verificarFirma indicando el código de VERIFICACIÓN					
FIRMADO POR	JUAN JOSE SOLER GARCIA		FECHA		03/07/2024
	ROCIO GUIJARRO MILLAN				
VERIFICACIÓN	Pk2jm6MP8Q4FQJJZRRTHBNMQA26B8		PÁGINA		302/3256



APELLIDOS Y NOMBRE / RAZÓN SOCIAL
ANUALIDAD DE PAGO
NIF
EXPEDIENTE
 BLANQUEZ MARTINEZ MERCEDES ****7311* 1098776 1ª

IMPORTE MÁXIMO SUBVENCIONABLE
IMPORTE MEDIO DE TRANSFERENCIA (€/ha)

	2023	2024	2025	2026	2027
IMPORTE MÁXIMO SUBVENCIONABLE	2.818,26 €	2.818,26 €	2.818,26 €	2.818,26 €	2.818,26 €
IMPORTE MEDIO DE TRANSFERENCIA (€/ha)	349,66 €	349,66 €	349,66 €	349,66 €	349,66 €

RESUMEN DE UNIDADES

Cód	GRUPO DE PAGO	Sup. Dec. Admisible (ha)	Sup. Comprometida (ha)	Sup. ajustada compromiso (I) (ha)	% sobredec.	Sup. Propuesta (ha)	Importe Declarado	Importe Topado	Importe Propuesto	Importe tras sobredec.
433	FRUTALES REGADÍO	8,06		8,06	0,00	8,06	2.818,26	2.818,26	2.818,26	2.818,26
TOTAL		8,06	8,06	8,06		8,06	2.818,26	2.818,26	2.818,26	2.818,26

APLICACIÓN DE REDUCCIONES Y PENALIZACIONES

GRUPO DE PAGO	Importe Calculado	Importe prereduc.	Criterios de subvencionabilidad y compromisos	Presentación tardía	Omisión declaración	Condicionalidad	IMPORTE (Euros) PROPUESTO
FRUTALES REGADÍO	2.818,26	2.818,26	0,00	0,00	0,00	0,00	2.818,26
TOTAL	2.818,26	2.818,26					2.818,26

RESUMEN DE PAGOS

	IMPORTE (Euros)			
	PROPUESTO	FEADER (Eje 2)	MAPA	CAPADR
PROPUESTO	2.818,26	2.395,52	276,47	146,27

RECINTOS PROPUESTOS

REF.	REFERENCIA SIGPAC	CULTIVO	DESCRIPCIÓN CULTIVO	S/R	G.PAGO	PEND. MEDIA (%)	SUP. DEC. ADMISIBLE (ha)	SUP. COMPROM. (ha)	SUP. AJUSTADA COMPR.(I) (ha)	SUP. CONV. SIGPAC (ha)	SUP. CERTIE. (ha)	SUP. CAMPO (ha)	SUP. CAMPO DETER. CULT. DECLARADO (ha)	SUP. DEC. REDUCIDA (ha)	SUP. PROPUESTA (ha)
1700000004914871	18-199-003-00468-001	104020	ALMENDROS-GUARA	R	433	1,10	1,20	1,20	1,20		1,20			1,20	1,20
1700000004914872	18-199-003-00469-001	104020	ALMENDROS-GUARA	R	433	0,80	0,92	0,92	0,92		0,92			0,92	0,92
1700000004914873	18-199-003-00459-002	104020	ALMENDROS-GUARA	R	433	1,50	1,35	1,35	1,35		1,35			1,35	1,35
1700000004914874	18-199-003-00460-001	104020	ALMENDROS-GUARA	R	433	1,50	0,92	0,92	0,92		0,92			0,92	0,92
1700000004914875	18-199-003-00225-001	104020	ALMENDROS-GUARA	R	433	18,50	0,76	0,76	0,76		0,76			0,76	0,76
1700000004914876	18-199-003-00335-001	104020	ALMENDROS-GUARA	R	433	1,20	2,91	2,91	2,91		2,92			2,91	2,91

(1) Superficie declarada admisible ajustada con la superficie comprometida.
 (2) Factor de penalización valorando el alcance para el tipo de compromiso.

Puede verificar la integridad de una copia de este documento mediante la lectura del código QR adjunto o mediante el acceso a la dirección <https://ws050.juntadeandalucia.es/verificarFirma> indicando el código de VERIFICACIÓN

FIRMADO POR	JUAN JOSE SOLER GARCIA	FECHA	03/07/2024	
	ROCIO GUIJARRO MILLAN			
VERIFICACIÓN	Pk2jm6MP8Q4FQJJZRRTHBNMQA26B8	PÁGINA	303/3256	



<u>APELLIDOS Y NOMBRE / RAZÓN SOCIAL</u>	<u>NIF</u>	<u>EXPEDIENTE</u>	<u>ANUALIDAD DE PAGO</u>
BLANQUEZ REQUENA MARIA DEL CARMEN	****6464*	1216739	1ª

IMPORTE POR ANUALIDAD

	<u>2023</u>	<u>2024</u>	<u>2025</u>	<u>2026</u>	<u>2027</u>
IMPORTE MÁXIMO SUBVENCIONABLE	3.102,01 €	3.102,01 €	3.102,01 €	3.102,01 €	3.102,01 €
IMPORTE MEDIO DE TRANSFERENCIA (€/ha)	87,55 €	87,55 €	87,55 €	87,55 €	87,55 €

RESUMEN DE UNIDADES

<u>Cód</u>	<u>GRUPO DE PAGO</u>	<u>Sup. Dec. Admisible (ha)</u>	<u>Sup. Comprometida (ha)</u>	<u>Sup. ajustada compromiso (1) (ha)</u>	<u>% sobredec.</u>	<u>Sup. Propuesta (ha)</u>	<u>Importe Declarado</u>	<u>Importe Topado</u>	<u>Importe Propuesto</u>	<u>Importe tras sobredec.</u>
426	HERBÁCEOS	20,52		20,52	0,00	20,52	3.102,01	3.102,01	3.102,01	3.102,01
434	HERBÁCEOS NO ELEGIBLES	14,91		14,91	0,00	14,91	0,00	0,00	0,00	0,00
TOTAL		35,43	35,43	35,43		35,43	3.102,01	3.102,01	3.102,01	3.102,01

APLICACIÓN DE REDUCCIONES Y PENALIZACIONES

<u>GRUPO DE PAGO</u>	<u>Importe Calculado</u>	<u>Importe prereduc.</u>	<u>Criterios de subvencionabilidad y compromisos</u>	<u>Presentación tardía</u>	<u>Omisión declaración</u>	<u>Condicionabilidad</u>	<u>IMPORTE (Euros) PROPUESTO</u>
HERBÁCEOS	3.102,01	3.102,01	0,00	0,00	0,00	0,00	3.102,01
HERBÁCEOS NO ELEGIBLES	0,00	0,00	0,00	0,00	0,00	0,00	0,00
TOTAL	3.102,01	3.102,01					3.102,01

RESUMEN DE PAGOS

	<u>IMPORTE (Euros)</u>			
	<u>PROPUESTO</u>	<u>FEADER (Eje 2)</u>	<u>MAPA</u>	<u>CAPADR</u>
PROPUESTO	3.102,01	2.636,71	304,31	160,99

RECINTOS PROPUESTOS

<u>REF.</u>	<u>REFERENCIA SIGPAC</u>	<u>CULTIVO</u>	<u>DESCRIPCIÓN CULTIVO</u>	<u>S/R G.PAGO</u>	<u>PEND. MEDIA (%)</u>	<u>SUP. DEC. ADMISIBLE (ha)</u>	<u>SUP. COMPROM. (ha)</u>	<u>SUP. AJUSTADA COMPR.(1) (ha)</u>	<u>SUP. CONV. SIGPAC (ha)</u>	<u>SUP. CERTIF. (ha)</u>	<u>SUP. CAMPO (ha)</u>	<u>SUP. CAMPO DETER. CULT. DECLARADO (ha)</u>	<u>SUP. DEC. REDUCIDA (ha)</u>	<u>SUP. PROPUESTA (ha)</u>
-1496017	18-040-003-00185-002	8000	AVENA-SIN VARIEDAD	S	426	3,90	4,32	4,32	4,32	4,32			4,32	4,32
-1496016	18-040-003-00185-002	8000	AVENA-SIN VARIEDAD	S	426	3,90	16,20	16,20	16,20	16,20			16,20	16,20
1700000006429701	18-040-003-00185-002	20000	BARBECHO TRADICIONAL-SIN VARIEDAD	S	434	3,90	14,91	14,91	14,91	14,91			14,91	14,91

INCIDENCIAS

INCIDENCIA DESCRIPCIÓN

- 100402 Recinto solicitado no forma parte de ningún organismo de control autorizado para la producción ecológica en Andalucía o fecha de inscripción posterior al plazo establecido (Anexo I. Criterios de Subvencionabilidad. Orden 28 de marzo de 2023). Ref:-1119515 Recinto:18-040-003-00185-00007 Cultivo:8000 AVENA-SIN VARIEDAD Secano
- 100424 Solicita recinto que no está comprometido para la operación. Ref:-1119515 Recinto:18-040-003-00185-00007 Cultivo:8000 AVENA-SIN VARIEDAD Secano

(1) Superficie declarada admisible ajustada con la superficie comprometida.
(2) Factor de penalización valorando el alcance para el tipo de compromiso.

Puede verificar la integridad de una copia de este documento mediante la lectura del código QR adjunto o mediante el acceso a la dirección https://ws050.juntadeandalucia.es/verificarFirma indicando el código de VERIFICACIÓN					
FIRMADO POR	JUAN JOSE SOLER GARCIA		FECHA		03/07/2024
	ROCIO GUIJARRO MILLAN				
VERIFICACIÓN	Pk2jm6MP8Q4FQJJZRRTHBNMQA26B8		PÁGINA		304/3256



APELLIDOS Y NOMBRE / RAZÓN SOCIAL
BLANQUEZ YESTE ANTONIO

NIF
***6742*

EXPEDIENTE
1164890

ANUALIDAD DE PAGO

RESUMEN DE PAGOS

	PROPUESTO	IMPORTE (Euros)		
		FEADER (Eje 2)	MAPA	CAPADR
PROPUESTO	0,00	0,00	0,00	0,00

INCIDENCIAS

INCIDENCIA DESCRIPCIÓN

- 100402 Recinto solicitado no forma parte de ningún organismo de control autorizado para la producción ecológica en Andalucía o fecha de inscripción posterior al plazo establecido (Anexo I. Criterios de Subvencionabilidad. Orden 28 de marzo de 2023). Ref:-995685 Recinto:04-083-003-00017-00002 Cultivo:104020 ALMENDROS-GUARA Secano
- 100424 Solicita recinto que no está comprometido para la operación. Ref:-995685 Recinto:04-083-003-00017-00002 Cultivo:104020 ALMENDROS-GUARA Secano
- 101008 Expediente sin compromisos vigentes. Operación:6503.2

(1) Superficie declarada admisible ajustada con la superficie comprometida.
(2) Factor de penalización valorando el alcance para el tipo de compromiso.

Puede verificar la integridad de una copia de este documento mediante la lectura del código QR adjunto o mediante el acceso a la dirección <https://ws050.juntadeandalucia.es/verificarFirma> indicando el código de VERIFICACIÓN

FIRMADO POR	JUAN JOSE SOLER GARCIA	FECHA	03/07/2024	
	ROCIO GUIJARRO MILLAN			
VERIFICACIÓN	Pk2jm6MP8Q4FQJJZRRTHBNMQA26B8	PÁGINA	305/3256	



APELLIDOS Y NOMBRE / RAZÓN SOCIAL

BODEGA MENDEZ MOYA SL

NIF
****6230*

EXPEDIENTE
1284817

ANUALIDAD DE PAGO

1ª

IMPORTE POR ANUALIDAD

	2023	2024	2025	2026	2027
IMPORTE MÁXIMO SUBVENCIONABLE	3.032,84 €	3.032,84 €	3.032,84 €	3.032,84 €	3.032,84 €
IMPORTE MEDIO DE TRANSFERENCIA (€/ha)	237,50 €	237,50 €	237,50 €	237,50 €	237,50 €

RESUMEN DE UNIDADES

Cód	GRUPO DE PAGO	Sup. Dec. Admisible (ha)	Sup. Comprometida (ha)	Sup. ajustada compromiso (1) (ha)	% sobredec.	Sup. Propuesta (ha)	Importe Declarado	Importe Topado	Importe Propuesto	Importe tras sobredec.
431	VIÑEDO	12,64		12,64	0,00	12,64	3.032,84	3.032,84	3.032,84	3.032,84
434	HERBÁCEOS NO ELEGIBLES	0,13		0,13	0,00	0,13	0,00	0,00	0,00	0,00
TOTAL		12,77	12,77	12,77		12,77	3.032,84	3.032,84	3.032,84	3.032,84

APLICACIÓN DE REDUCCIONES Y PENALIZACIONES

GRUPO DE PAGO	Importe Calculado	Importe prereduc.	Criterios de subvencionabilidad y compromisos	Presentación tardía	Omisión declaración	Condicionalidad	IMPORTE (Euros)
							PROPUESTO
HERBÁCEOS NO ELEGIBLES	0,00	0,00	0,00	0,00	0,00	0,00	0,00
VIÑEDO	3.032,84	3.032,84	0,00	0,00	0,00	0,00	3.032,84
TOTAL	3.032,84	3.032,84					3.032,84

RESUMEN DE PAGOS

PROPUESTO	IMPORTE (Euros)			
	PROPUESTO	FEADER (Eje 2)	MAPA	CAPADR
PROPUESTO	3.032,84	2.577,91	297,52	157,41

RECINTOS PROPUESTOS

REF.	REFERENCIA SIGPAC	CULTIVO	DESCRIPCIÓN CULTIVO	S/R	G.PAGO	PEND. MEDIA (%)	SUP. DEC. ADMISIBLE (ha)	SUP. COMPROM. (ha)	SUP. AJUSTADA COMPR.(1) (ha)	SUP. CONV. SIGPAC (ha)	SUP. CERTIF. (ha)	SUP. CAMPO (ha)	SUP. CAMPO DETER. CULT. DECLARADO (ha)	SUP. DEC. REDUCIDA (ha)	SUP. PROPUESTA (ha)
-1245058	18-071-004-00096-001	102000	VIÑEDO VINIFICACIÓN-SIN VARIEDAD	S	431	22,30	0,06	0,06	0,06		0,06			0,06	0,06
-161423	18-071-004-00179-001	102000	VIÑEDO VINIFICACIÓN-SIN VARIEDAD	R	431	12,30	0,82	0,82	0,82		0,82			0,82	0,82
1700000005212332	18-071-004-00076-002	102000	VIÑEDO VINIFICACIÓN-SIN VARIEDAD	S	431	13,60	0,03	0,03	0,03		0,03			0,03	0,03
1700000005212333	18-071-502-00114-001	102000	VIÑEDO VINIFICACIÓN-SIN VARIEDAD	R	431	13,20	2,17	2,17	2,17		2,17			2,17	2,17
1700000005212334	18-071-004-00261-001	102000	VIÑEDO VINIFICACIÓN-SIN VARIEDAD	S	431	14,00	2,55	2,55	2,55		2,55			2,55	2,55
1700000005212335	18-071-004-00263-001	102000	VIÑEDO VINIFICACIÓN-SIN VARIEDAD	S	431	11,70	1,24	1,24	1,24		1,24			1,24	1,24
1700000005212336	18-071-004-00175-003	102000	VIÑEDO VINIFICACIÓN-SIN VARIEDAD	S	431	18,00	0,03	0,03	0,03		0,03			0,03	0,03
1700000005212337	18-071-004-00178-005	102000	VIÑEDO VINIFICACIÓN-SIN VARIEDAD	S	431	12,50	0,07	0,07	0,07		0,07			0,07	0,07
1700000005212339	18-071-004-00125-002	102000	VIÑEDO VINIFICACIÓN-SIN VARIEDAD	S	431	12,90	0,68	0,68	0,68		0,68			0,68	0,68
1700000005212340	18-071-004-00126-001	102000	VIÑEDO VINIFICACIÓN-SIN VARIEDAD	S	431	15,40	1,11	1,11	1,11		1,11			1,11	1,11
1700000005212341	18-071-004-00155-002	102000	VIÑEDO VINIFICACIÓN-SIN VARIEDAD	S	431	15,50	0,57	0,57	0,57		0,57			0,57	0,57
1700000005212342	18-071-004-00096-002	102000	VIÑEDO VINIFICACIÓN-SIN VARIEDAD	R	431	14,40	0,97	0,97	0,97		0,97			0,97	0,97
1700000005212343	18-071-004-00093-003	102000	VIÑEDO VINIFICACIÓN-SIN VARIEDAD	S	431	8,20	0,68	0,68	0,68		0,68			0,68	0,68
1700000005212344	18-071-004-00313-001	102000	VIÑEDO VINIFICACIÓN-SIN VARIEDAD	R	431	10,60	1,45	1,45	1,45		1,45			1,45	1,45
1700000005212345	18-071-004-00093-002	102000	VIÑEDO VINIFICACIÓN-SIN VARIEDAD	S	431	7,60	0,21	0,21	0,21		0,21			0,21	0,21
1700000005212328	18-071-004-00241-001	20000	BARBECHO TRADICIONAL-SIN VARIEDAD	R	434	8,80	0,13	0,13	0,13		0,13			0,13	0,13

(1) Superficie declarada admisible ajustada con la superficie comprometida.

(2) Factor de penalización valorando el alcance para el tipo de compromiso.

Puede verificar la integridad de una copia de este documento mediante la lectura del código QR adjunto o mediante el acceso a la dirección <https://ws050.juntadeandalucia.es/verificarFirma> indicando el código de VERIFICACIÓN

FIRMADO POR	JUAN JOSE SOLER GARCIA	FECHA	03/07/2024	
	ROCIO GUIJARRO MILLAN			
VERIFICACIÓN	Pk2jm6MP8Q4FQJJZRRTHBNMQA26B8	PÁGINA	306/3256	



APELLIDOS Y NOMBRE / RAZÓN SOCIAL
BODEGAS FERNANDEZ HERRERO, S.L.

NIF
****8935*

EXPEDIENTE
1263784

ANUALIDAD DE PAGO
1ª

IMPORTE POR ANUALIDAD

	2023	2024	2025	2026	2027
IMPORTE MÁXIMO SUBVENCIONABLE	319,12 €	319,12 €	319,12 €	319,12 €	319,12 €
IMPORTE MEDIO DE TRANSFERENCIA (€/ha)	239,94 €	239,94 €	239,94 €	239,94 €	239,94 €

RESUMEN DE UNIDADES

Cód	GRUPO DE PAGO	Sup. Dec. Admisible (ha)	Sup. Comprometida (ha)	Sup. ajustada compromiso (1) (ha)	% sobredec.	Sup. Propuesta (ha)	Importe Declarado	Importe Topado	Importe Propuesto	Importe tras sobredec.
431	VIÑEDO	1,33		1,33	0,00	1,33	319,12	319,12	319,12	319,12
TOTAL		1,33	1,33	1,33		1,33	319,12	319,12	319,12	319,12

APLICACIÓN DE REDUCCIONES Y PENALIZACIONES

GRUPO DE PAGO	Importe Calculado	Importe prereduc.	Criterios de subvencionabilidad y compromisos	Presentación tardía	Omisión declaración	Condicionalidad	IMPORTE (Euros) PROPUESTO
VIÑEDO	319,12	319,12	0,00	0,00	0,00	0,00	319,12
TOTAL	319,12	319,12					319,12

RESUMEN DE PAGOS

	IMPORTE (Euros)		
	PROPUESTO	FEADER (Eje 2)	MAPA
PROPUESTO	319,12	271,25	31,31
			CAPADR 16,56

RECINTOS PROPUESTOS

REF.	REFERENCIA SIGPAC	CULTIVO	DESCRIPCIÓN CULTIVO	S/R	G.PAGO	PEND. MEDIA (%)	SUP. DEC. ADMISIBLE (ha)	SUP. COMPROM. (ha)	SUP. AJUSTADA COMPR.(1) (ha)	SUP. CONV. SIGPAC (ha)	SUP. CERTIE. (ha)	SUP. CAMPO (ha)	SUP. CAMPO DETER. CULT. DECLARADO (ha)	SUP. DEC. REDUCIDA (ha)	SUP. PROPUESTA (ha)
5279536	18-100-026-00060-004	102198	VIÑEDO VINIFICACIÓN-TEMPRANILLO	S	431	13,40	0,50	0,50	0,50		0,50			0,50	0,50
5279537	18-100-026-00060-070	102197	VIÑEDO VINIFICACIÓN-SYRAH	S	431	19,00	0,83	0,83	0,83		0,83			0,83	0,83

(1) Superficie declarada admisible ajustada con la superficie comprometida.
(2) Factor de penalización valorando el alcance para el tipo de compromiso.

Puede verificar la integridad de una copia de este documento mediante la lectura del código QR adjunto o mediante el acceso a la dirección https://ws050.juntadeandalucia.es/verificarFirma indicando el código de VERIFICACIÓN					
FIRMADO POR	JUAN JOSE SOLER GARCIA		FECHA		03/07/2024
	ROCIO GUIJARRO MILLAN				
VERIFICACIÓN	Pk2jm6MP8Q4FQJJZRRTHBNMQA26B8		PÁGINA		307/3256



APELLIDOS Y NOMBRE / RAZÓN SOCIAL

BODNARIUC EMIL CLAUDIU

NIF
****5787*

EXPEDIENTE
1263077

ANUALIDAD DE PAGO
1ª

IMPORTE POR ANUALIDAD

	2023	2024	2025	2026	2027
IMPORTE MÁXIMO SUBVENCIONABLE	275,77 €	275,77 €	275,77 €	275,77 €	275,77 €
IMPORTE MEDIO DE TRANSFERENCIA (€/ha)	253,00 €	253,00 €	253,00 €	253,00 €	253,00 €

RESUMEN DE UNIDADES

Cód	GRUPO DE PAGO	Sup. Dec. Admisible (ha)	Sup. Comprometida (ha)	Sup. ajustada compromiso (1) (ha)	% sobredec.	Sup. Propuesta (ha)	Importe Declarado	Importe Topado	Importe Propuesto	Importe tras sobredec.
430	HORTÍCOLAS	1,09		1,09	0,00	1,09	275,77	275,77	275,77	275,77
TOTAL		1,09	1,09	1,09		1,09	275,77	275,77	275,77	275,77

APLICACIÓN DE REDUCCIONES Y PENALIZACIONES

GRUPO DE PAGO	Importe Calculado	Importe prereduc.	Criterios de subvencionabilidad y compromisos	Presentación tardía	Omisión declaración	Condicionalidad	IMPORTE (Euros) PROPUESTO
HORTÍCOLAS	275,77	275,77	0,00	0,00	0,00	0,00	275,77
TOTAL	275,77	275,77					275,77

RESUMEN DE PAGOS

	IMPORTE (Euros)		
	PROPUESTO	FEADER (Eje 2)	MAPA
PROPUESTO	275,77	234,40	27,05
			CAPADR 14,32

RECINTOS PROPUESTOS

REF.	REFERENCIA SIGPAC	CULTIVO	DESCRIPCIÓN CULTIVO	S/R	G.PAGO	PEND. MEDIA (%)	SUP. DEC. ADMISIBLE (ha)	SUP. COMPROM. (ha)	SUP. AJUSTADA COMPR.(1) (ha)	SUP. CONV. SIGPAC (ha)	SUP. CERTIE. (ha)	SUP. CAMPO (ha)	SUP. CAMPO DETER. CULT. DECLARADO (ha)	SUP. DEC. REDUCIDA (ha)	SUP. PROPUESTA (ha)
5282477	18-125-007-00398-008	165000	PEPINO-SIN VARIEDAD	R	430	3,70	0,87	0,87	0,87		0,87			0,87	0,87
5282478	18-125-007-00337-001	165000	PEPINO-SIN VARIEDAD	R	430	3,50	0,16	0,16	0,16		0,16			0,16	0,16
5282481	18-125-007-00252-006	165000	PEPINO-SIN VARIEDAD	R	430	7,90	0,06	0,06	0,06		0,06			0,06	0,06

(1) Superficie declarada admisible ajustada con la superficie comprometida.

(2) Factor de penalización valorando el alcance para el tipo de compromiso.

Puede verificar la integridad de una copia de este documento mediante la lectura del código QR adjunto o mediante el acceso a la dirección <https://ws050.juntadeandalucia.es/verificarFirma> indicando el código de VERIFICACIÓN

FIRMADO POR	JUAN JOSE SOLER GARCIA	FECHA	03/07/2024	
	ROCIO GUIJARRO MILLAN			
VERIFICACIÓN	Pk2jm6MP8Q4FQJJZRRTHBNMQA26B8	PÁGINA	308/3256	



APELLIDOS Y NOMBRE / RAZÓN SOCIAL

BOLIVAR SANTIAGO DANIEL

NIF
****6876*

EXPEDIENTE
1115619

ANUALIDAD DE PAGO
1ª

IMPORTE POR ANUALIDAD

	2023	2024	2025	2026	2027
IMPORTE MÁXIMO SUBVENCIONABLE	6.512,33 €	6.512,33 €	6.512,33 €	6.512,33 €	6.512,33 €
IMPORTE MEDIO DE TRANSFERENCIA (€/ha)	247,90 €	247,90 €	247,90 €	247,90 €	247,90 €

RESUMEN DE UNIDADES

Cód	GRUPO DE PAGO	Sup. Dec. Admisible (ha)	Sup. Comprometida (ha)	Sup. ajustada compromiso (1) (ha)	% sobredec.	Sup. Propuesta (ha)	Importe Declarado	Importe Topado	Importe Propuesto	Importe tras sobredec.
429	OLIVAR	26,31		26,27	0,00	26,27	6.512,33	6.512,33	6.512,33	6.512,33
TOTAL		26,31	26,27	26,27		26,27	6.512,33	6.512,33	6.512,33	6.512,33

APLICACIÓN DE REDUCCIONES Y PENALIZACIONES

GRUPO DE PAGO	Importe Calculado	Importe prereduc.	Criterios de subvencionabilidad y compromisos	Presentación tardía	Omisión declaración	Condicionality	IMPORTE (Euros) PROPUESTO
OLIVAR	6.512,33	6.512,33	0,00	0,00	0,00	0,00	6.512,33
TOTAL	6.512,33	6.512,33					6.512,33

RESUMEN DE PAGOS

	IMPORTE (Euros)			
	PROPUESTO	FEADER (Eje 2)	MAPA	CAPADR
PROPUESTO	6.512,33	5.535,48	638,86	337,99

(1) Superficie declarada admisible ajustada con la superficie comprometida.

(2) Factor de penalización valorando el alcance para el tipo de compromiso.

Puede verificar la integridad de una copia de este documento mediante la lectura del código QR adjunto o mediante el acceso a la dirección <https://ws050.juntadeandalucia.es/verificarFirma> indicando el código de VERIFICACIÓN

FIRMADO POR	JUAN JOSE SOLER GARCIA	FECHA	03/07/2024	
	ROCIO GUIJARRO MILLAN			
VERIFICACIÓN	Pk2jm6MP8Q4FQJJZRRTHBNMQA26B8	PÁGINA	309/3256	



RECINTOS PROPUESTOS

REF.	REFERENCIA SIGPAC	CULTIVO	DESCRIPCIÓN CULTIVO	S/R	G.PAGO	PEND. MEDIA (%)	SUP. DEC. ADMISIBLE (ha)	SUP. COMPROM. (ha)	SUP. AJUSTADA COMPR.(1) (ha)	SUP. CONV. SIGPAC (ha)	SUP. CERTIF. (ha)	SUP. CAMPO (ha)	SUP. CAMPO DETER. CULT. (ha)	SUP. DEC. REDUCIDA (ha)	SUP. PROPUESTA (ha)
-1513535	18-052-007-00803-001	101010	OLIVAR-PICUAL	S	429	19,70	0,03	0,03	0,03		0,03			0,03	0,03
-961487	18-052-008-00845-001	101010	OLIVAR-PICUAL	S	429	21,40	0,09	0,09	0,09		0,09			0,09	0,09
-961485	18-052-008-00779-001	101010	OLIVAR-PICUAL	S	429	20,90	0,39	0,39	0,39		0,39			0,39	0,39
-961484	18-052-008-00739-001	101010	OLIVAR-PICUAL	S	429	23,00	0,28	0,28	0,28		0,28			0,28	0,28
-961483	18-052-007-00381-001	101010	OLIVAR-PICUAL	S	429	20,00	0,03	0,03	0,03		0,03			0,03	0,03
-961482	18-052-007-00365-001	101010	OLIVAR-PICUAL	S	429	24,40	1,53	1,49	1,49		1,53			1,49	1,49
-961480	18-052-004-00270-001	101010	OLIVAR-PICUAL	S	429	17,00	0,04	0,04	0,04		0,04			0,04	0,04
1700000006496250	18-052-003-00451-001	101010	OLIVAR-PICUAL	S	429	34,40	0,67	0,67	0,67		0,67			0,67	0,67
1700000006496251	18-052-004-00270-001	101010	OLIVAR-PICUAL	S	429	17,00	2,79	2,79	2,79		2,79			2,79	2,79
1700000006496252	18-052-004-00271-001	101010	OLIVAR-PICUAL	S	429	13,60	0,02	0,02	0,02		0,02			0,02	0,02
1700000006496254	18-052-011-00090-001	101010	OLIVAR-PICUAL	S	429	41,30	0,46	0,46	0,46		0,46			0,46	0,46
1700000006496255	18-052-007-00046-001	101010	OLIVAR-PICUAL	S	429	25,30	0,08	0,08	0,08		0,08			0,08	0,08
1700000006496256	18-052-007-00352-002	101010	OLIVAR-PICUAL	S	429	20,90	0,91	0,91	0,91		0,91			0,91	0,91
1700000006496257	18-052-007-00150-001	101010	OLIVAR-PICUAL	S	429	30,80	1,93	1,93	1,93		1,93			1,93	1,93
1700000006496258	18-052-007-00381-002	101010	OLIVAR-PICUAL	S	429	16,90	0,08	0,08	0,08		0,08			0,08	0,08
1700000006496259	18-052-007-00384-001	101010	OLIVAR-PICUAL	S	429	16,30	0,01	0,01	0,01		0,01			0,01	0,01
1700000006496260	18-052-007-00385-001	101010	OLIVAR-PICUAL	S	429	17,60	0,91	0,91	0,91		0,91			0,91	0,91
1700000006496262	18-052-007-00390-002	101010	OLIVAR-PICUAL	S	429	19,30	0,98	0,98	0,98		0,98			0,98	0,98
1700000006496263	18-052-007-00407-001	101010	OLIVAR-PICUAL	S	429	12,40	1,02	1,02	1,02		1,02			1,02	1,02
1700000006496264	18-052-007-00415-002	101010	OLIVAR-PICUAL	S	429	37,50	0,01	0,01	0,01		0,01			0,01	0,01
1700000006496265	18-052-007-00416-001	101010	OLIVAR-PICUAL	S	429	23,20	0,01	0,01	0,01		0,01			0,01	0,01
1700000006496266	18-052-007-00417-001	101010	OLIVAR-PICUAL	S	429	30,30	0,01	0,01	0,01		0,01			0,01	0,01
1700000006496267	18-052-007-00419-001	101010	OLIVAR-PICUAL	S	429	19,80	0,43	0,43	0,43		0,43			0,43	0,43
1700000006496268	18-052-007-00152-001	101010	OLIVAR-PICUAL	S	429	29,80	1,93	1,93	1,93		1,93			1,93	1,93
1700000006496269	18-052-007-00352-007	101010	OLIVAR-PICUAL	S	429	28,90	0,41	0,41	0,41		0,41			0,41	0,41
1700000006496270	18-052-009-00278-001	101010	OLIVAR-PICUAL	S	429	14,20	0,14	0,14	0,14		0,14			0,14	0,14
1700000006496272	18-052-008-00790-001	101010	OLIVAR-PICUAL	S	429	32,80	0,10	0,10	0,10		0,10			0,10	0,10
1700000006496273	18-052-008-00791-001	101010	OLIVAR-PICUAL	S	429	25,50	0,04	0,04	0,04		0,04			0,04	0,04
1700000006496274	18-052-003-00710-001	101010	OLIVAR-PICUAL	S	429	17,10	0,41	0,41	0,41		0,41			0,41	0,41
1700000006496275	18-052-011-00034-001	101010	OLIVAR-PICUAL	S	429	41,30	0,54	0,54	0,54		0,54			0,54	0,54
1700000006496276	18-052-008-00792-001	101010	OLIVAR-PICUAL	S	429	25,70	0,11	0,11	0,11		0,11			0,11	0,11
1700000006496282	18-052-007-00047-004	101010	OLIVAR-PICUAL	S	429	25,50	1,75	1,75	1,75		1,75			1,75	1,75
1700000006496283	18-052-007-00368-001	101010	OLIVAR-PICUAL	S	429	21,50	0,02	0,02	0,02		0,02			0,02	0,02
1700000006496284	18-052-007-00376-001	101010	OLIVAR-PICUAL	S	429	11,40	0,95	0,95	0,95		0,95			0,95	0,95
1700000006496285	18-052-007-00381-001	101010	OLIVAR-PICUAL	S	429	20,00	0,37	0,37	0,37		0,37			0,37	0,37
1700000006496286	18-052-007-00382-001	101010	OLIVAR-PICUAL	S	429	16,10	0,03	0,03	0,03		0,03			0,03	0,03
1700000006496287	18-052-007-00047-012	101010	OLIVAR-PICUAL	S	429	20,90	0,92	0,92	0,92		0,92			0,92	0,92
1700000006496288	18-052-008-00729-001	101010	OLIVAR-PICUAL	S	429	25,00	0,08	0,08	0,08		0,08			0,08	0,08
1700000006496292	18-052-008-00058-001	101010	OLIVAR-PICUAL	S	429	34,80	0,29	0,29	0,29		0,29			0,29	0,29
1700000006496293	18-052-008-00065-001	101010	OLIVAR-PICUAL	S	429	39,00	0,01	0,01	0,01		0,01			0,01	0,01
1700000006496294	18-052-008-00114-001	101010	OLIVAR-PICUAL	S	429	31,30	0,01	0,01	0,01		0,01			0,01	0,01
1700000006496296	18-052-008-00727-001	101010	OLIVAR-PICUAL	S	429	26,10	0,23	0,23	0,23		0,23			0,23	0,23
1700000006496297	18-052-008-00728-001	101010	OLIVAR-PICUAL	S	429	26,10	0,11	0,11	0,11		0,11			0,11	0,11
1700000006496298	18-052-008-00101-002	101010	OLIVAR-PICUAL	S	429	23,70	0,89	0,89	0,89		0,89			0,89	0,89
1700000006496299	18-052-007-00439-001	101010	OLIVAR-PICUAL	S	429	11,30	0,53	0,53	0,53		0,53			0,53	0,53
1700000006496300	18-052-007-00429-001	101010	OLIVAR-PICUAL	S	429	28,30	0,26	0,26	0,26		0,26			0,26	0,26
1700000006496301	18-052-008-00009-001	101010	OLIVAR-PICUAL	S	429	15,70	0,01	0,01	0,01		0,01			0,01	0,01
1700000006496302	18-052-008-00652-001	101010	OLIVAR-PICUAL	S	429	11,90	0,56	0,56	0,56		0,56			0,56	0,56
1700000006496303	18-052-008-00733-001	101010	OLIVAR-PICUAL	S	429	43,60	0,02	0,02	0,02		0,02			0,02	0,02
1700000006496304	18-052-008-00734-001	101010	OLIVAR-PICUAL	S	429	42,70	0,09	0,09	0,09		0,09			0,09	0,09
1700000006496305	18-052-008-00735-001	101010	OLIVAR-PICUAL	S	429	38,60	0,01	0,01	0,01		0,01			0,01	0,01
1700000006496306	18-052-008-00390-001	101010	OLIVAR-PICUAL	S	429	21,30	0,37	0,37	0,37		0,37			0,37	0,37
1700000006496308	18-052-008-00737-001	101010	OLIVAR-PICUAL	S	429	17,40	0,35	0,35	0,35		0,35			0,35	0,35
1700000006496309	18-052-008-00736-001	101010	OLIVAR-PICUAL	S	429	21,50	0,26	0,26	0,26		0,26			0,26	0,26
1700000006496310	18-052-008-00379-001	101010	OLIVAR-PICUAL	S	429	20,90	0,27	0,27	0,27		0,27			0,27	0,27
1700000006496311	18-052-008-00380-002	101010	OLIVAR-PICUAL	S	429	19,70	0,34	0,34	0,34		0,34			0,34	0,34
1700000006496312	18-052-008-00382-001	101010	OLIVAR-PICUAL	S	429	22,50	0,24	0,24	0,24		0,24			0,24	0,24
1700000006496314	18-052-008-00177-001	101010	OLIVAR-PICUAL	S	429	33,80	0,53	0,53	0,53		0,53			0,53	0,53
1700000006496316	18-052-008-00378-001	101010	OLIVAR-PICUAL	S	429	19,70	0,42	0,42	0,42		0,42			0,42	0,42

INCIDENCIAS

INCIDENCIA DESCRIPCIÓN

- 242 Recinto pendiente de acreditación de titularidad.
Ref:1700000006496313 Recinto:18-052-008-00383-00003 Cultivo:101010 OLIVAR-PICUAL Secano
- 4012 Existen líneas de declaración de la solicitud que presentan solapes de superficie gráfica con líneas de declaración de otras solicitudes.
Ref:-961482 Recinto:18-052-007-00365-00001 Cultivo:101010 OLIVAR-PICUAL Secano Superficie solapada (Hectáreas):0,04
- 100424 Solicita recinto que no está comprometido para la operación.
Ref:1700000006496313 Recinto:18-052-008-00383-00003 Cultivo:101010 OLIVAR-PICUAL Secano

(1) Superficie declarada admisible ajustada con la superficie comprometida.
(2) Factor de penalización valorando el alcance para el tipo de compromiso.

Puede verificar la integridad de una copia de este documento mediante la lectura del código QR adjunto o mediante el acceso a la dirección https://ws050.juntadeandalucia.es/verificarFirma indicando el código de VERIFICACIÓN					
FIRMADO POR	JUAN JOSE SOLER GARCIA		FECHA		03/07/2024
	ROCIO GUIJARRO MILLAN				
VERIFICACIÓN	Pk2jm6MP8Q4FQJJZRRTHBNMQA26B8		PÁGINA		310/3256



(1) Superficie declarada admisible ajustada con la superficie comprometida.
(2) Factor de penalización valorando el alcance para el tipo de compromiso.

Puede verificar la integridad de una copia de este documento mediante la lectura del código QR adjunto o mediante el acceso a la dirección <https://ws050.juntadeandalucia.es/verificarFirma> indicando el código de VERIFICACIÓN

FIRMADO POR	JUAN JOSE SOLER GARCIA	FECHA	03/07/2024	
	ROCIO GUIJARRO MILLAN			
VERIFICACIÓN	Pk2jm6MP8Q4FQJJZRRTHBNMQA26B8	PÁGINA	311/3256	



APELLIDOS Y NOMBRE / RAZÓN SOCIAL

BOLIVAR SANTIAGO JOSE

NIF

****6042*

EXPEDIENTE

1115589

ANUALIDAD DE PAGO

1ª

IMPORTE POR ANUALIDAD

	2023	2024	2025	2026	2027
IMPORTE MÁXIMO SUBVENCIONABLE	2.855,81 €	2.855,81 €	2.855,81 €	2.855,81 €	2.855,81 €
IMPORTE MEDIO DE TRANSFERENCIA (€/ha)	247,90 €	247,90 €	247,90 €	247,90 €	247,90 €

RESUMEN DE UNIDADES

Cód	GRUPO DE PAGO	Sup. Dec. Admisible (ha)	Sup. Comprometida (ha)	Sup. ajustada compromiso (I) (ha)	% sobredec.	Sup. Propuesta (ha)	Importe Declarado	Importe Topado	Importe Propuesto	Importe tras sobredec.
429	OLIVAR	11,55		11,52	0,00	11,52	2.855,81	2.855,81	2.855,81	2.855,81
TOTAL		11,55	11,52	11,52		11,52	2.855,81	2.855,81	2.855,81	2.855,81

APLICACIÓN DE REDUCCIONES Y PENALIZACIONES

GRUPO DE PAGO	Importe Calculado	Importe prerreduc.	Criterios de subvencionabilidad y compromisos	Presentación tardía	Omisión declaración	Condicionalidad	IMPORTE (Euros) PROPUESTO
OLIVAR	2.855,81	2.855,81	0,00	0,00	0,00	0,00	2.855,81
TOTAL	2.855,81	2.855,81					2.855,81

RESUMEN DE PAGOS

	IMPORTE (Euros)			
	PROPUESTO	FEADER (Eje 2)	MAPA	CAPADR
PROPUESTO	2.855,81	2.427,44	280,15	148,22

RECINTOS PROPUESTOS

REF.	REFERENCIA SIGPAC	CULTIVO	DESCRIPCIÓN CULTIVO	S/R	G.PAGO	PEND. MEDIA (€)	SUP. DEC. ADMISIBLE (ha)	SUP. COMPROM. (ha)	SUP. AJUSTADA COMPROM. (I) (ha)	SUP. CONV. SIGPAC (ha)	SUP. CERTIE (ha)	SUP. CAMPO (ha)	SUP. CAMPO DETER. CULT. DECLARADO (ha)	SUP. DEC. REDUCIDA (ha)	SUP. PROPUESTA (ha)
-1513257	18-052-007-00804-003	101010	OLIVAR-PICUAL	S	429	15,70	0,24	0,24	0,24		0,24			0,24	0,24
1700000002722470	18-052-004-00101-001	101010	OLIVAR-PICUAL	S	429	24,90	1,08	1,08	1,08		1,08			1,08	1,08
1700000002722471	18-052-004-00102-001	101010	OLIVAR-PICUAL	S	429	22,60	1,67	1,67	1,67		1,67			1,67	1,67
1700000002722472	18-052-007-00057-001	101207	OLIVAR-LUCIO	S	429	19,10	0,07	0,07	0,07		0,07			0,07	0,07
1700000002722473	18-052-007-00566-001	101207	OLIVAR-LUCIO	S	429	13,30	0,29	0,29	0,29		0,29			0,29	0,29
1700000002722474	18-052-007-00570-001	101207	OLIVAR-LUCIO	S	429	11,50	0,02	0,02	0,02		0,02			0,02	0,02
1700000002722475	18-052-007-00553-002	101010	OLIVAR-PICUAL	S	429	25,20	0,07	0,07	0,07		0,07			0,07	0,07
1700000002722476	18-052-007-00556-002	101010	OLIVAR-PICUAL	S	429	19,10	1,53	1,53	1,53		1,53			1,53	1,53
1700000002722477	18-052-007-00556-003	101207	OLIVAR-LUCIO	S	429	8,50	0,02	0,02	0,02		0,02			0,02	0,02
1700000002722478	18-052-010-00195-001	101207	OLIVAR-LUCIO	S	429	23,90	0,80	0,80	0,80		0,80			0,80	0,80
1700000002722481	18-052-008-00062-001	101207	OLIVAR-LUCIO	S	429	28,60	2,62	2,62	2,62		2,62			2,62	2,62
1700000002722483	18-052-010-00197-001	101207	OLIVAR-LUCIO	S	429	43,30	0,39	0,39	0,39		0,39			0,39	0,39
1700000002722484	18-052-007-00173-001	101207	OLIVAR-LUCIO	S	429	40,30	0,07	0,07	0,07		0,07			0,07	0,07
1700000002722485	18-052-007-00244-001	101207	OLIVAR-LUCIO	S	429	18,00	0,31	0,31	0,31		0,31			0,31	0,31
1700000002722486	18-052-007-00211-003	101207	OLIVAR-LUCIO	S	429	17,40	0,10	0,10	0,10		0,10			0,10	0,10
1700000002722487	18-052-007-00211-002	101207	OLIVAR-LUCIO	S	429	18,80	0,30	0,30	0,30		0,30			0,30	0,30
1700000002722488	18-052-007-00211-006	101207	OLIVAR-LUCIO	S	429	20,90	0,19	0,19	0,19		0,19			0,19	0,19
1700000002722489	18-052-007-00212-003	101207	OLIVAR-LUCIO	S	429	29,00	0,02	0,02	0,02		0,02			0,02	0,02
1700000002722491	18-052-007-00517-003	101010	OLIVAR-PICUAL	S	429	16,40	0,02	0,02	0,02		0,02			0,02	0,02
1700000002722492	18-052-007-00231-002	101207	OLIVAR-LUCIO	S	429	31,80	0,51	0,51	0,51		0,51			0,51	0,51
1700000002722493	18-052-007-00232-002	101207	OLIVAR-LUCIO	S	429	38,00	0,02	0,02	0,02		0,02			0,02	0,02
1700000002722494	18-052-007-00219-009	101207	OLIVAR-LUCIO	S	429	13,10	0,04	0,01	0,01		0,04			0,01	0,01
1700000002722495	18-052-007-00282-001	101207	OLIVAR-LUCIO	S	429	30,90	0,43	0,43	0,43		0,43			0,43	0,43
1700000002722496	18-052-007-00532-001	101207	OLIVAR-LUCIO	S	429	27,30	0,74	0,74	0,74		0,74			0,74	0,74

INCIDENCIAS

INCIDENCIA DESCRIPCIÓN

- 4272 Verifica que las líneas de declaración de las Solicitudes Únicas no tienen solapes con la capa de Retroactividad Gráfica (ambas de la misma campaña) a nivel de expediente/línea de declaración gráfica de la solicitud.
Ref:1700000002722494 Recinto:18-052-007-00219-00009 Cultivo: - Agregado de la referencia del recinto.:0 Zona de la referencia del recinto.:0 Superficie solapada.:0,03 Id. Incid.:95939966
- 100424 Solicita recinto que no está comprometido para la operación.
Ref:-1513258 Recinto:18-052-900-09101-00005 Cultivo:101207 OLIVAR-LUCIO Secano

(1) Superficie declarada admisible ajustada con la superficie comprometida.
(2) Factor de penalización valorando el alcance para el tipo de compromiso.

Puede verificar la integridad de una copia de este documento mediante la lectura del código QR adjunto o mediante el acceso a la dirección https://ws050.juntadeandalucia.es/verificarFirma indicando el código de VERIFICACIÓN					
FIRMADO POR	JUAN JOSE SOLER GARCIA		FECHA		03/07/2024
	ROCIO GUIJARRO MILLAN				
VERIFICACIÓN	Pk2jm6MP8Q4FQJJZRRTHBNBMA26B8		PÁGINA		312/3256



<u>APELLIDOS Y NOMBRE / RAZÓN SOCIAL</u>	<u>NIF</u>	<u>EXPEDIENTE</u>	<u>ANUALIDAD DE PAGO</u>
BONILLA MARTIN DOLORES	****5404*	1161404	

RESUMEN DE PAGOS

PROPUESTO	<u>IMPORTE (Euros)</u>			
	<u>PROPUESTO</u>	<u>FEADER (Eje 2)</u>	<u>MAPA</u>	<u>CAPADR</u>
	0,00	0,00	0,00	0,00

INCIDENCIAS

INCIDENCIA DESCRIPCIÓN

256	Solicitud con recintos no declarados en campaña actual con una reducción por omisión de superficie superior al 3% CÓDIGO PARA EL PORCENTAJE DE REDUCCIÓN POR OMISIÓN QUE CORRESPONDE A LA SOLICITUD:1
452	Actividad agraria declarada en un recinto no compatible con el uso PA, PR o PS asignado en SIGPAC para ese recinto. Ref:1700000002653848 Recinto:18-017-012-00381-00005 Cultivo:62000 PASTOS PERMANENTES DE 5 O MAS AÑOS-SIN VARIEDAD Secano USO ASIGNADO EN SIGPAC:PS
100402	Recinto solicitado no forma parte de ningún organismo de control autorizado para la producción ecológica en Andalucía o fecha de inscripción posterior al plazo establecido (Anexo I. Criterios de Subvencionabilidad. Orden 28 de marzo de 2023). Ref:1700000002653848 Recinto:18-017-012-00381-00005 Cultivo:62000 PASTOS PERMANENTES DE 5 O MAS AÑOS-SIN VARIEDAD Secano
100411	Recinto no admisible por no estar asociado en SIGGAN a una explotación ganadera admisible (Artículo 10 de la Orden de 28 de marzo de 2023). Ref:1700000002653848 Recinto:18-017-012-00381-00005 Cultivo:62000 PASTOS PERMANENTES DE 5 O MAS AÑOS-SIN VARIEDAD Secano
100424	Solicita recinto que no está comprometido para la operación. Ref:1700000002653848 Recinto:18-017-012-00381-00005 Cultivo:62000 PASTOS PERMANENTES DE 5 O MAS AÑOS-SIN VARIEDAD Secano
101008	Expediente sin compromisos vigentes. Operación:6503.2

(1) Superficie declarada admisible ajustada con la superficie comprometida.
(2) Factor de penalización valorando el alcance para el tipo de compromiso.

Puede verificar la integridad de una copia de este documento mediante la lectura del código QR adjunto o mediante el acceso a la dirección https://ws050.juntadeandalucia.es/verificarFirma indicando el código de VERIFICACIÓN				
FIRMADO POR	JUAN JOSE SOLER GARCIA	FECHA	03/07/2024	
	ROCIO GUIJARRO MILLAN			
VERIFICACIÓN	Pk2jm6MP8Q4FQJJZRRTHBNMQA26B8	PÁGINA	313/3256	



APELLIDOS Y NOMBRE / RAZÓN SOCIAL **NIF** **EXPEDIENTE** **ANUALIDAD DE PAGO**
 BONILLA MARTIN JOSE ****3798* 1102428 1ª

IMPORTE POR ANUALIDAD

	2023	2024	2025	2026	2027
IMPORTE MÁXIMO SUBVENCIONABLE	0,00 €	0,00 €	0,00 €	0,00 €	0,00 €
IMPORTE MEDIO DE TRANSFERENCIA (€/ha)	0,00 €	0,00 €	0,00 €	0,00 €	0,00 €

RESUMEN DE UNIDADES

Cód	GRUPO DE PAGO	Sup. Dec. Admisible (ha)	Sup. Comprometida (ha)	Sup. ajustada compromiso (1) (ha)	% sobredec.	Sup. Propuesta (ha)	Importe Declarado	Importe Topado	Importe Propuesto	Importe tras sobredec.
434	HERBÁCEOS NO ELEGIBLES	0,16		0,13	0,00	0,13	0,00	0,00	0,00	0,00
TOTAL		0,16	0,13	0,13		0,13	0,00	0,00	0,00	0,00

APLICACIÓN DE REDUCCIONES Y PENALIZACIONES

GRUPO DE PAGO	Importe Calculado	Importe prerreduc.	Criterios de subvencionabilidad y compromisos	Presentación tardía	Omisión declaración	Condicionabilidad	IMPORTE (Euros) PROPUESTO
HERBÁCEOS NO ELEGIBLES	0,00	0,00	0,00	0,00	0,00	0,00	0,00
TOTAL	0,00	0,00					0,00

RESUMEN DE PAGOS

	IMPORTE (Euros)			
	PROPUESTO	FEADER (Eje 2)	MAPA	CAPADR
PROPUESTO	0,00	0,00	0,00	0,00

RECINTOS PROPUESTOS

REF.	REFERENCIA SIGPAC	CULTIVO	DESCRIPCIÓN CULTIVO	S/R	G.PAGO	PEND. MEDIA (%)	SUP. DEC. ADMISIBLE (ha)	SUP. COMPROM. (ha)	SUP. AJUSTADA COMPR.(1) (ha)	SUP. CONV. SIGPAC (ha)	SUP. CERTIF. (ha)	SUP. CAMPO DECLARADO (ha)	SUP. DEC. REDUCIDA (ha)	SUP. PROPUESTA (ha)
1700000006923484	18-045-005-00135-004	20000	BARBECHO TRADICIONAL-SIN VARIEDAD	R	434	15,70	0,16	0,13	0,13		0,16		0,13	0,13

INCIDENCIAS

INCIDENCIA DESCRIPCIÓN

- 4272 Verifica que las líneas de declaración de las Solicitudes Únicas no tienen solapes con la capa de Retroactividad Gráfica (ambas de la misma campaña) a nivel de expediente/línea de declaración gráfica de la solicitud.
 Ref:1700000006923484 Recinto:18-045-005-00135-00004 Cultivo: - Agregado de la referencia del recinto.:0 Zona de la referencia del recinto.:0 Superficie solapada.:0,03 Id. Incid.:95939556
- 100421 Recinto declarado por error para una operación de la 6503, que se ha corregido de oficio marcando la operación correcta, de acuerdo con la fecha de inscripción del recinto en la producción ecológica.
 Ref:1700000006923484 Recinto:18-045-005-00135-00004 Cultivo:20000 BARBECHO TRADICIONAL-SIN VARIEDAD Regadío

(1) Superficie declarada admisible ajustada con la superficie comprometida.
 (2) Factor de penalización valorando el alcance para el tipo de compromiso.

Puede verificar la integridad de una copia de este documento mediante la lectura del código QR adjunto o mediante el acceso a la dirección https://ws050.juntadeandalucia.es/verificarFirma indicando el código de VERIFICACIÓN				
FIRMADO POR	JUAN JOSE SOLER GARCIA	FECHA	03/07/2024	
	ROCIO GUIJARRO MILLAN			
VERIFICACIÓN	Pk2jm6MP8Q4FQJJZRRTHBNMQA26B8	PÁGINA	314/3256	



APELLIDOS Y NOMBRE / RAZÓN SOCIAL

BONILLA VALENTIN FRANCISCO

NIF

****5043*

EXPEDIENTE

1016503

ANUALIDAD DE PAGO

1ª

IMPORTE POR ANUALIDAD

	2023	2024	2025	2026	2027
IMPORTE MÁXIMO SUBVENCIONABLE	1.007,68 €	1.007,68 €	1.007,68 €	1.007,68 €	1.007,68 €
IMPORTE MEDIO DE TRANSFERENCIA (€/ha)	216,24 €	216,24 €	216,24 €	216,24 €	216,24 €

RESUMEN DE UNIDADES

Cód	GRUPO DE PAGO	Sup. Dec. Admisible (ha)	Sup. Comprometida (ha)	Sup. ajustada compromiso (I) (ha)	% sobredec.	Sup. Propuesta (ha)	Importe Declarado	Importe Topado	Importe Propuesto	Importe tras sobredec.
432	FRUTALES SECANO	4,66		4,66	0,00	4,66	1.007,68	1.007,68	1.007,68	1.007,68
TOTAL		4,66	4,66	4,66		4,66	1.007,68	1.007,68	1.007,68	1.007,68

APLICACIÓN DE REDUCCIONES Y PENALIZACIONES

GRUPO DE PAGO	Importe Calculado	Importe prerreduc.	Criterios de subvencionabilidad y compromisos	Presentación tardía	Omisión declaración	Condicionalidad	IMPORTE (Euros) PROPUESTO
FRUTALES SECANO	1.007,68	1.007,68	0,00	0,00	0,00	0,00	1.007,68
TOTAL	1.007,68	1.007,68					1.007,68

RESUMEN DE PAGOS

	IMPORTE (Euros)			
	PROPUESTO	FEADER (Eje 2)	MAPA	CAPADR
PROPUESTO	1.007,68	856,53	98,85	52,30

RECINTOS PROPUESTOS

REF.	REFERENCIA SIGPAC	CULTIVO	DESCRIPCIÓN CULTIVO	S/R	G.PAGO	PEND. MEDIA (%)	SUP. DEC. ADMISIBLE (ha)	SUP. COMPROM. (ha)	SUP. AJUSTADA COMPROM. (I) (ha)	SUP. CONV. SIGPAC (ha)	SUP. CERTIE (ha)	SUP. CAMPO (ha)	SUP. CAMPO DETER. CULT. DECLARADO (ha)	SUP. DEC. REDUCIDA (ha)	SUP. PROPUESTA (ha)
1700000002767796	18-005-008-00247-002	104007	ALMENDROS-COMUNA	S	432	25,60	0,29	0,29	0,29		0,29			0,29	0,29
1700000002767797	18-144-002-00100-002	104007	ALMENDROS-COMUNA	S	432	35,80	1,23	1,23	1,23		1,23			1,23	1,23
1700000002767798	18-144-002-00109-001	104007	ALMENDROS-COMUNA	S	432	22,80	0,26	0,26	0,26		0,26			0,26	0,26
1700000002767799	18-005-009-00004-001	104007	ALMENDROS-COMUNA	S	432	15,40	0,20	0,20	0,20		0,20			0,20	0,20
1700000002767800	18-144-015-00390-001	104007	ALMENDROS-COMUNA	S	432	30,20	0,91	0,91	0,91		0,91			0,91	0,91
1700000002767801	18-144-001-00114-001	104007	ALMENDROS-COMUNA	S	432	24,20	0,25	0,25	0,25		0,25			0,25	0,25
1700000002767802	18-144-015-00174-001	104007	ALMENDROS-COMUNA	S	432	30,20	0,10	0,10	0,10		0,10			0,10	0,10
1700000002767803	18-144-015-00138-001	104007	ALMENDROS-COMUNA	S	432	22,50	0,38	0,38	0,38		0,38			0,38	0,38
1700000002767804	18-144-015-00141-001	104007	ALMENDROS-COMUNA	S	432	38,20	0,62	0,62	0,62		0,62			0,62	0,62
1700000002767805	18-144-015-00155-001	104007	ALMENDROS-COMUNA	S	432	39,70	0,35	0,35	0,35		0,35			0,35	0,35
1700000002767806	18-144-015-00175-001	104007	ALMENDROS-COMUNA	S	432	32,00	0,07	0,07	0,07		0,07			0,07	0,07

INCIDENCIAS

INCIDENCIA DESCRIPCIÓN

- 100402 Recinto solicitado no forma parte de ningún organismo de control autorizado para la producción ecológica en Andalucía o fecha de inscripción posterior al plazo establecido (Anexo I. Criterios de Subvencionabilidad. Orden 28 de marzo de 2023).
Ref:1700000002767795 Recinto:18-144-002-00140-00001 Cultivo:218045 HIGUERA-BLANCA Secano
- 100424 Solicita recinto que no está comprometido para la operación.
Ref:1700000002767795 Recinto:18-144-002-00140-00001 Cultivo:218045 HIGUERA-BLANCA Secano

(1) Superficie declarada admisible ajustada con la superficie comprometida.
(2) Factor de penalización valorando el alcance para el tipo de compromiso.

Puede verificar la integridad de una copia de este documento mediante la lectura del código QR adjunto o mediante el acceso a la dirección https://ws050.juntadeandalucia.es/verificarFirma indicando el código de VERIFICACIÓN				
FIRMADO POR	JUAN JOSE SOLER GARCIA	FECHA	03/07/2024	
	ROCIO GUIJARRO MILLAN			
VERIFICACIÓN	Pk2jm6MP8Q4FQJJZRRTHBNMQA26B8	PÁGINA	315/3256	



APELLIDOS Y NOMBRE / RAZÓN SOCIAL
NIF
EXPEDIENTE
ANUALIDAD DE PAGO

BONILLA VALENTIN JOSE ANTONIO ****5570* 1041687 1ª

IMPORTE POR ANUALIDAD

	2023	2024	2025	2026	2027
IMPORTE MÁXIMO SUBVENCIONABLE	5.236,45 €	5.236,45 €	5.236,45 €	5.236,45 €	5.236,45 €
IMPORTE MEDIO DE TRANSFERENCIA (€/ha)	217,91 €	217,91 €	217,91 €	217,91 €	217,91 €

RESUMEN DE UNIDADES

Cód	GRUPO DE PAGO	Sup. Dec. Admisible (ha)	Sup. Comprometida (ha)	Sup. ajustada compromiso (I) (ha)	% sobredec.	Sup. Propuesta (ha)	Importe Declarado	Importe Topado	Importe Propuesto	Importe tras sobredec.
429	OLIVAR	1,27		1,27	0,00	1,27	314,83	314,83	314,83	314,83
432	FRUTALES SECANO	22,76		22,76	0,00	22,76	4.921,62	4.921,62	4.921,62	4.921,62
TOTAL		24,03	24,03	24,03		24,03	5.236,45	5.236,45	5.236,45	5.236,45

APLICACIÓN DE REDUCCIONES Y PENALIZACIONES

GRUPO DE PAGO	Importe Calculado	Importe prereduc.	Criterios de subvencionabilidad y compromisos			Omisión declaración	Condicionalidad	PROPUESTO	Importe (Euros)
			Presentación tardía	Presentación	Presentación				
FRUTALES SECANO	4.921,62	4.921,62	0,00	0,00	0,00	0,00	0,00	4.921,62	
OLIVAR	314,83	314,83	0,00	0,00	0,00	0,00	0,00	314,83	
TOTAL	5.236,45	5.236,45						5.236,45	

RESUMEN DE PAGOS

PROPUESTO	IMPORTE (Euros)			
	PROPUESTO	FEADER (Eje 2)	MAPA	CAPADR
PROPUESTO	5.236,45	4.450,99	513,69	271,77

RECINTOS PROPUESTOS

REF.	REFERENCIA SIGPAC	CULTIVO DESCRIPCIÓN CULTIVO	S/R G.PAGO	PEND. MEDIA (%)	SUP. DEC. ADMISIBLE (ha)	SUP. COMPROM. (ha)	SUP. AJUSTADA COMPR.(I) (ha)	SUP. CONV. SIGPAC (ha)	SUP. CERTIF. (ha)	SUP. CAMPO (ha)	SUP. CAMPO DECLARADO (ha)	SUP. DEC. REDUCIDA (ha)	SUP. PROPUESTA (ha)
1700000005121996	18-045-006-00370-004	101194 OLIVAR-LECHIN DE GRANADA	S 429	23,10	0,35	0,35	0,35	0,35	0,35			0,35	0,35
1700000005122003	18-045-006-00370-005	101194 OLIVAR-LECHIN DE GRANADA	S 429	18,90	0,36	0,36	0,36	0,36	0,36			0,36	0,36
1700000005122007	18-185-010-00029-002	101194 OLIVAR-LECHIN DE GRANADA	S 429	18,30	0,56	0,56	0,56	0,56	0,56			0,56	0,56
1700000005122000	18-144-002-00142-001	218045 HIGUERA-BLANCA	S 432	34,10	1,65	1,65	1,65	1,65	1,65			1,65	1,65
1700000005122013	18-185-010-00029-001	104007 ALMENDROS-COMUNA	S 432	40,40	13,18	13,18	13,18	13,18	13,18			13,18	13,18
1700000005122014	18-144-002-00204-001	104007 ALMENDROS-COMUNA	S 432	23,30	1,05	1,05	1,05	1,05	1,05			1,05	1,05
1700000005122015	18-185-010-00039-001	104007 ALMENDROS-COMUNA	S 432	24,30	0,19	0,19	0,19	0,19	0,19			0,19	0,19
1700000005122016	18-185-010-00042-001	104007 ALMENDROS-COMUNA	S 432	59,50	0,61	0,61	0,61	0,61	0,61			0,61	0,61
1700000005122017	18-185-010-00043-001	104007 ALMENDROS-COMUNA	S 432	36,70	6,08	6,08	6,08	6,08	6,08			6,08	6,08

(1) Superficie declarada admisible ajustada con la superficie comprometida.
 (2) Factor de penalización valorando el alcance para el tipo de compromiso.

Puede verificar la integridad de una copia de este documento mediante la lectura del código QR adjunto o mediante el acceso a la dirección <https://ws050.juntadeandalucia.es/verificarFirma> indicando el código de VERIFICACIÓN

FIRMADO POR	JUAN JOSE SOLER GARCIA	FECHA	03/07/2024	
	ROCIO GUIJARRO MILLAN			
VERIFICACIÓN	Pk2jm6MP8Q4FQJJZRRTHBNMQA26B8	PÁGINA	316/3256	



APELLIDOS Y NOMBRE / RAZÓN SOCIAL BORDAJANDI QUIRANTE ROSARIO ISABEL
NIF ****3010*
EXPEDIENTE 1167122
ANUALIDAD DE PAGO 1ª

IMPORTE POR ANUALIDAD

	2023	2024	2025	2026	2027
IMPORTE MÁXIMO SUBVENCIONABLE	1.364,47 €	1.364,47 €	1.364,47 €	1.364,47 €	1.364,47 €
IMPORTE MEDIO DE TRANSFERENCIA (€/ha)	216,24 €	216,24 €	216,24 €	216,24 €	216,24 €

RESUMEN DE UNIDADES

Cód	GRUPO DE PAGO	Sup. Dec. Admisible (ha)	Sup. Comprometida (ha)	Sup. ajustada compromiso (I) (ha)	% sobredec.	Sup. Propuesta (ha)	Importe Declarado	Importe Topado	Importe Propuesto	Importe tras sobredec.
432	FRUTALES SECANO	6,33		6,31	0,00	6,31	1.364,47	1.364,47	1.364,47	1.364,47
TOTAL		6,33	6,31	6,31		6,31	1.364,47	1.364,47	1.364,47	1.364,47

APLICACIÓN DE REDUCCIONES Y PENALIZACIONES

GRUPO DE PAGO	Importe Calculado	Importe prerreduc.	Criterios de subvencionabilidad y compromisos	Presentación tardía	Omisión declaración	Condicionalidad	IMPORTE (Euros) PROPUESTO
FRUTALES SECANO	1.364,47	1.364,47	0,00	0,00	0,00	0,00	1.364,47
TOTAL	1.364,47	1.364,47					1.364,47

RESUMEN DE PAGOS

	IMPORTE (Euros)			
	PROPUESTO	FEADER (Eje 2)	MAPA	CAPADR
PROPUESTO	1.364,47	1.159,80	133,85	70,82

RECINTOS PROPUESTOS

REF.	REFERENCIA SIGPAC	CULTIVO	DESCRIPCIÓN CULTIVO	S/R	G.PAGO	PEND. MEDIA (%)	SUP. DEC. ADMISIBLE (ha)	SUP. COMPROM. (ha)	SUP. AJUSTADA COMPR.(I) (ha)	SUP. CONV. SIGPAC (ha)	SUP. CERTIE (ha)	SUP. CAMPO (ha)	SUP. CAMPO DETER. CULT. DECLARADO (ha)	SUP. DEC. REDUCIDA (ha)	SUP. PROPUESTA (ha)
1700000005636335	18-167-008-00346-001	104020	ALMENDROS-GUARA	S	432	2,60	1,82	1,80	1,80		1,82			1,80	1,80
1700000005636336	18-167-008-00347-001	104020	ALMENDROS-GUARA	S	432	7,00	4,51	4,51	4,51		4,51			4,51	4,51

INCIDENCIAS

INCIDENCIA DESCRIPCIÓN

4272 Verifica que las líneas de declaración de las Solicitudes Únicas no tienen solapes con la capa de Retroactividad Gráfica (ambas de la misma campaña) a nivel de expediente/línea de declaración gráfica de la solicitud.
 Ref:1700000005636335 Recinto:18-167-008-00346-00001 Cultivo: - Agregado de la referencia del recinto.:0 Zona de la referencia del recinto.:0 Superficie solapada.:0,02 Id. Incid.:95941325

(1) Superficie declarada admisible ajustada con la superficie comprometida.
 (2) Factor de penalización valorando el alcance para el tipo de compromiso.

Puede verificar la integridad de una copia de este documento mediante la lectura del código QR adjunto o mediante el acceso a la dirección https://ws050.juntadeandalucia.es/verificarFirma indicando el código de VERIFICACIÓN					
FIRMADO POR	JUAN JOSE SOLER GARCIA		FECHA		03/07/2024
	ROCIO GUIJARRO MILLAN				
VERIFICACIÓN	Pk2jm6MP8Q4FQJJZRRTHBNMQA26B8		PÁGINA		317/3256



<u>APELLIDOS Y NOMBRE / RAZÓN SOCIAL</u>	<u>NIF</u>	<u>EXPEDIENTE</u>	<u>ANUALIDAD DE PAGO</u>		
BOTIA BOTIA LUIS	***3806*	1046245	1ª		
<u>IMPORTE POR ANUALIDAD</u>					
	<u>2023</u>	<u>2024</u>	<u>2025</u>	<u>2026</u>	<u>2027</u>
IMPORTE MÁXIMO SUBVENCIONABLE	17.342,11 €	17.342,11 €	17.342,11 €	17.342,11 €	17.342,11 €
IMPORTE MEDIO DE TRANSFERENCIA (€/ha)	157,24 €	157,24 €	157,24 €	157,24 €	157,24 €

RESUMEN DE UNIDADES

<u>Cód</u>	<u>GRUPO DE PAGO</u>	<u>Sup. Dec. Admisible (ha)</u>	<u>Sup. Comprometida (ha)</u>	<u>Sup. ajustada compromiso (1) (ha)</u>	<u>% sobredec.</u>	<u>Sup. Propuesta (ha)</u>	<u>Importe Declarado</u>	<u>Importe Topado</u>	<u>Importe Propuesto</u>	<u>Importe tras sobredec.</u>
426	HERBÁCEOS	120,36		100,00	0,00	100,00	15.117,00	15.117,00	15.117,00	15.117,00
432	FRUTALES SECANO	10,29		10,29	0,00	10,29	2.225,11	2.225,11	2.225,11	2.225,11
TOTAL		130,65	110,29	110,29		110,29	17.342,11	17.342,11	17.342,11	17.342,11

APLICACIÓN DE REDUCCIONES Y PENALIZACIONES

<u>GRUPO DE PAGO</u>	<u>Importe Calculado</u>	<u>Importe prereduc.</u>	<u>Criterios de subvencionabilidad y compromisos</u>	<u>Presentación tardía</u>	<u>Omisión declaración</u>	<u>Condicionalidad</u>	<u>IMPORTE (Euros)</u>
							<u>PROPUESTO</u>
FRUTALES SECANO	2.225,11	2.225,11	0,00	0,00	0,00	0,00	2.225,11
HERBÁCEOS	15.117,00	15.117,00	0,00	0,00	0,00	0,00	15.117,00
TOTAL	17.342,11	17.342,11					17.342,11

RESUMEN DE PAGOS

	<u>IMPORTE (Euros)</u>			
	<u>PROPUESTO</u>	<u>FEADER (Eje 2)</u>	<u>MAPA</u>	<u>CAPADR</u>
PROPUESTO	17.342,11	14.740,79	1.701,26	900,06

(1) Superficie declarada admisible ajustada con la superficie comprometida.

(2) Factor de penalización valorando el alcance para el tipo de compromiso.

Puede verificar la integridad de una copia de este documento mediante la lectura del código QR adjunto o mediante el acceso a la dirección <https://ws050.juntadeandalucia.es/verificarFirma> indicando el código de VERIFICACIÓN

FIRMADO POR	JUAN JOSE SOLER GARCIA	FECHA	03/07/2024	
	ROCIO GUIJARRO MILLAN			
VERIFICACIÓN	Pk2jm6MP8Q4FQJJZRRTHBNMQA26B8	PÁGINA	318/3256	



RECINTOS PROPUESTOS

REF.	REFERENCIA SIGPAC	CULTIVO	DESCRIPCIÓN CULTIVO	S/R	G.PAGO	PEND. MEDIA (%)	SUP. DEC. ADMISIBLE (ha)	SUP. COMPROM. (ha)	SUP. AJUSTADA COMPR.(1) (ha)	SUP. CONV. SIGPAC (ha)	SUP. CERTIF. (ha)	SUP. CAMPO (ha)	SUP. CAMPO DETER. CULT. DECLARADO (ha)	SUP. DEC. REDUCIDA (ha)	SUP. PROPUESTA (ha)
-1000221	18-149-017-00306-009	8000	AVENA-SIN VARIEDAD	S	426	10,30	5,70	5,70	5,70		5,70			5,70	5,70
-38774	18-149-017-00289-004	8000	AVENA-SIN VARIEDAD	S	426	5,70	0,07	0,07	0,07		0,07			0,07	0,07
4767676	18-149-010-00148-001	53001	YEROS-MORO DA 131	S	426	8,60	1,92	1,92	1,92		1,92			1,92	1,92
170000006316192	18-149-018-00082-001	5000	CEBADA-SIN VARIEDAD	S	426	3,80	3,68	3,68	3,68		3,68			3,68	3,68
170000006316204	18-149-017-00112-001	8000	AVENA-SIN VARIEDAD	S	426	2,20	4,19	4,19	4,19		4,19			4,19	4,19
170000006316207	18-149-017-00107-001	8000	AVENA-SIN VARIEDAD	S	426	2,20	0,53	0,53	0,53		0,53			0,53	0,53
170000006316208	18-149-017-00098-001	8000	AVENA-SIN VARIEDAD	S	426	5,00	1,00	1,00	1,00		1,00			1,00	1,00
170000006316213	18-149-018-00036-001	8000	AVENA-SIN VARIEDAD	S	426	1,70	0,24	0,24	0,24		0,24			0,24	0,24
170000006316214	18-149-018-00037-001	8000	AVENA-SIN VARIEDAD	S	426	2,10	0,56	0,56	0,56		0,56			0,56	0,56
170000006316215	18-149-017-00084-001	8000	AVENA-SIN VARIEDAD	S	426	1,70	0,29	0,29	0,29		0,29			0,29	0,29
170000006316216	18-149-017-00126-001	8000	AVENA-SIN VARIEDAD	S	426	2,60	4,16	4,16	4,16		4,16			4,16	4,16
170000006316224	18-149-018-00117-001	5000	CEBADA-SIN VARIEDAD	S	426	2,00	3,94	3,94	3,94		3,94			3,94	3,94
170000006316232	18-149-017-00117-001	8000	AVENA-SIN VARIEDAD	S	426	8,10	1,03	1,03	1,03		1,03			1,03	1,03
170000006316233	18-149-016-01081-001	5000	CEBADA-SIN VARIEDAD	R	426	11,10	0,05	0,05	0,05		0,05			0,05	0,05
170000006316234	18-149-017-00077-001	8000	AVENA-SIN VARIEDAD	S	426	6,60	1,89	1,89	1,89		1,89			1,89	1,89
170000006316236	18-149-016-01082-001	5000	CEBADA-SIN VARIEDAD	R	426	2,90	0,51	0,51	0,51		0,51			0,51	0,51
170000006316237	18-149-018-00088-002	5000	CEBADA-SIN VARIEDAD	S	426	3,10	13,99	13,99	13,99		13,99			13,99	13,99
170000006316293	18-149-020-00008-002	8000	AVENA-SIN VARIEDAD	S	426	10,80	5,75	5,75	5,75		5,75			5,75	5,75
170000006316294	18-149-020-00009-001	8000	AVENA-SIN VARIEDAD	S	426	9,00	5,39	5,39	5,39		5,39			5,39	5,39
170000006316301	18-149-017-00046-001	8000	AVENA-SIN VARIEDAD	S	426	10,30	0,59	0,59	0,59		0,59			0,59	0,59
170000006316308	18-149-017-00137-001	5000	CEBADA-SIN VARIEDAD	S	426	5,80	4,83	4,83	4,83		4,83			4,83	4,83
170000006316311	18-149-017-00054-001	8000	AVENA-SIN VARIEDAD	S	426	3,10	0,41	0,41	0,41		0,41			0,41	0,41
170000006316313	18-149-017-00048-001	8000	AVENA-SIN VARIEDAD	S	426	11,10	1,34	1,34	1,34		1,34			1,34	1,34
170000006316314	18-149-017-00049-001	8000	AVENA-SIN VARIEDAD	S	426	3,60	0,64	0,64	0,64		0,64			0,64	0,64
170000006316317	18-149-017-00225-001	1000	TRIGO BLANDO-SIN VARIEDAD	R	426	3,10	0,12	0,12	0,12		0,12			0,12	0,12
170000006316318	18-149-017-00226-001	1000	TRIGO BLANDO-SIN VARIEDAD	R	426	2,10	0,26	0,26	0,26		0,26			0,26	0,26
170000006316319	18-149-017-00194-001	5000	CEBADA-SIN VARIEDAD	R	426	1,80	1,14	1,14	1,14		1,14			1,14	1,14
170000006316320	18-149-017-00158-001	5000	CEBADA-SIN VARIEDAD	S	426	6,50	3,92	3,92	3,92		3,92			3,92	3,92
170000006316321	18-149-017-00168-001	5000	CEBADA-SIN VARIEDAD	S	426	10,80	0,13	0,13	0,13		0,13			0,13	0,13
170000006316322	18-149-017-00171-001	5000	CEBADA-SIN VARIEDAD	S	426	5,40	11,82	11,82	11,82		11,82			11,82	11,82
170000006316324	18-149-017-00241-001	8000	AVENA-SIN VARIEDAD	R	426	2,20	0,12	0,12	0,12		0,12			0,12	0,12
170000006316325	18-149-017-00242-001	8000	AVENA-SIN VARIEDAD	R	426	3,80	0,17	0,17	0,17		0,17			0,17	0,17
170000006316326	18-149-017-00243-001	8000	AVENA-SIN VARIEDAD	R	426	2,50	0,72	0,72	0,72		0,72			0,72	0,72
170000006316327	18-149-017-00244-001	8000	AVENA-SIN VARIEDAD	R	426	1,60	0,29	0,29	0,29		0,29			0,29	0,29
170000006316328	18-149-017-00245-001	8000	AVENA-SIN VARIEDAD	R	426	1,50	0,05	0,05	0,05		0,05			0,05	0,05
170000006316329	18-149-017-00246-001	8000	AVENA-SIN VARIEDAD	R	426	4,40	0,71	0,71	0,71		0,71			0,71	0,71
170000006316330	18-149-017-00288-001	8000	AVENA-SIN VARIEDAD	R	426	0,70	0,16	0,16	0,16		0,16			0,16	0,16
170000006316331	18-149-017-00289-001	8000	AVENA-SIN VARIEDAD	R	426	1,10	0,18	0,18	0,18		0,18			0,18	0,18
170000006316333	18-149-017-00204-001	1000	TRIGO BLANDO-SIN VARIEDAD	R	426	3,90	0,17	0,17	0,17		0,17			0,17	0,17
170000006316335	18-149-018-00061-001	5000	CEBADA-SIN VARIEDAD	S	426	2,10	6,81	6,81	6,81		6,81			6,81	6,81
170000006316338	18-149-018-00009-004	8000	AVENA-SIN VARIEDAD	S	426	11,40	1,88	1,88	1,88		1,88			1,88	1,88
170000006316343	18-149-018-00083-001	53001	YEROS-MORO DA 131	S	426	2,90	16,46	16,46	16,46		16,46			16,46	16,46
170000006316352	18-149-018-00009-001	8000	AVENA-SIN VARIEDAD	R	426	0,90	1,03	1,03	1,03		1,03			1,03	1,03
170000006316353	18-149-016-00389-001	8000	AVENA-SIN VARIEDAD	S	426	5,30	0,56	0,56	0,56		0,56			0,56	0,56
170000006316357	18-149-015-00035-004	8000	AVENA-SIN VARIEDAD	S	426	11,10	0,34	0,34	0,34		0,34			0,34	0,34
170000006316362	18-149-016-00213-003	8000	AVENA-SIN VARIEDAD	S	426	1,70	0,67	0,67	0,67		0,67			0,67	0,67
170000006316364	18-149-015-00053-001	5000	CEBADA-SIN VARIEDAD	S	426	6,70	2,69	2,69	2,69		2,69			2,69	2,69
170000006316369	18-149-017-00031-001	8000	AVENA-SIN VARIEDAD	S	426	10,60	1,75	1,75	1,75		1,75			1,75	1,75
170000006316375	18-149-017-00108-001	8000	AVENA-SIN VARIEDAD	S	426	12,30	1,45	1,45	1,45		1,45			1,45	1,45
170000006316377	18-149-016-00389-003	8000	AVENA-SIN VARIEDAD	S	426	2,20	2,92	2,92	2,92		2,92			2,92	2,92
170000006316382	18-149-016-00213-001	8000	AVENA-SIN VARIEDAD	S	426	5,50	1,14	1,13	1,13		1,13			1,13	1,13
170000006316193	18-149-017-00125-001	104020	ALMENDROS-GUARA	S	432	2,00	1,25	1,25	1,25		1,25			1,25	1,25
170000006316194	18-149-017-00124-001	104020	ALMENDROS-GUARA	S	432	2,60	1,97	1,97	1,97		1,97			1,97	1,97
170000006316203	18-149-017-00123-001	104020	ALMENDROS-GUARA	S	432	4,70	0,30	0,30	0,30		0,30			0,30	0,30
170000006316205	18-149-017-00109-001	104020	ALMENDROS-GUARA	S	432	10,10	0,12	0,12	0,12		0,12			0,12	0,12
170000006316340	18-149-014-00161-001	104020	ALMENDROS-GUARA	S	432	2,00	0,75	0,75	0,75		0,75			0,75	0,75
170000006316341	18-149-014-00162-001	104020	ALMENDROS-GUARA	S	432	1,60	0,70	0,70	0,70		0,70			0,70	0,70
170000006316356	18-149-015-00035-001	104020	ALMENDROS-GUARA	S	432	8,40	0,70	0,70	0,70		0,70			0,70	0,70
170000006316358	18-149-015-00036-001	104020	ALMENDROS-GUARA	S	432	9,20	1,39	1,39	1,39		1,39			1,39	1,39
170000006316372	18-149-017-00052-001	104020	ALMENDROS-GUARA	S	432	5,20	0,94	0,94	0,94		0,94			0,94	0,94
170000006316379	18-149-015-00091-001	104020	ALMENDROS-GUARA	S	432	11,00	2,17	2,17	2,17		2,17			2,17	2,17

INCIDENCIAS

INCIDENCIA DESCRIPCIÓN

- 218 La superficie total declarada sobre un mismo recinto en el conjunto de los expedientes, no puede superar la superficie total que el SIGPAC establece para ese recinto.
 Ref.-1462529 Recinto:18-149-017-00121-00005 Cultivo:104020 ALMENDROS-GUARA Secano Suma de superficies declaradas para este recinto por todos los solicitantes (Áreas):202 Superficie SIGPAC medida para este recinto (Áreas):101 Exceso de superficie declarada (Hectáreas):1.01 Suma de superficies declaradas para este recinto por el solicitante (Áreas):101

(1) Superficie declarada admisible ajustada con la superficie comprometida.
 (2) Factor de penalización valorando el alcance para el tipo de compromiso.

Puede verificar la integridad de una copia de este documento mediante la lectura del código QR adjunto o mediante el acceso a la dirección https://ws050.juntadeandalucia.es/verificarFirma indicando el código de VERIFICACIÓN					
FIRMADO POR	JUAN JOSE SOLER GARCIA		FECHA		03/07/2024
	ROCIO GUIJARRO MILLAN				
VERIFICACIÓN	Pk2jm6MP8Q4FQJJZRRTHBNMQA26B8		PÁGINA		319/3256



INCIDENCIAS

INCIDENCIA DESCRIPCIÓN

100424 Solicita recinto que no está comprometido para la operación.
Ref:-1462529 Recinto:18-149-017-00121-00005 Cultivo:104020 ALMENDROS-GUARA Secano

(1) Superficie declarada admisible ajustada con la superficie comprometida.
(2) Factor de penalización valorando el alcance para el tipo de compromiso.

Puede verificar la integridad de una copia de este documento mediante la lectura del código QR adjunto o mediante el acceso a la dirección <https://ws050.juntadeandalucia.es/verificarFirma> indicando el código de VERIFICACIÓN

FIRMADO POR	JUAN JOSE SOLER GARCIA	FECHA	03/07/2024	
	ROCIO GUIJARRO MILLAN			
VERIFICACIÓN	Pk2jm6MP8Q4FQJJZRRTHBNMQA26B8	PÁGINA	320/3256	



APELLIDOS Y NOMBRE / RAZÓN SOCIAL

BOTIA BOTIA MIGUEL

NIF
****6879*

EXPEDIENTE
1173435

ANUALIDAD DE PAGO
1ª

IMPORTE POR ANUALIDAD

	2023	2024	2025	2026	2027
IMPORTE MÁXIMO SUBVENCIONABLE	19.028,78 €	19.028,78 €	19.028,78 €	19.028,78 €	19.028,78 €
IMPORTE MEDIO DE TRANSFERENCIA (€/ha)	147,84 €	147,84 €	147,84 €	147,84 €	147,84 €

RESUMEN DE UNIDADES

Cód	GRUPO DE PAGO	Sup. Dec. Admisible (ha)	Sup. Comprometida (ha)	Sup. ajustada compromiso (1) (ha)	% sobredec.	Sup. Propuesta (ha)	Importe Declarado	Importe Topado	Importe Propuesto	Importe tras sobredec.
426	HERBÁCEOS	131,98		100,00	0,00	100,00	15.117,00	15.117,00	15.117,00	15.117,00
432	FRUTALES SECANO	18,09		18,09	0,00	18,09	3.911,78	3.911,78	3.911,78	3.911,78
434	HERBÁCEOS NO ELEGIBLES	10,62		10,62	0,00	10,62	0,00	0,00	0,00	0,00
TOTAL		160,69	128,71	128,71		128,71	19.028,78	19.028,78	19.028,78	19.028,78

APLICACIÓN DE REDUCCIONES Y PENALIZACIONES

GRUPO DE PAGO	Importe Calculado	Importe prereduc.	Criterios de subvencionabilidad y compromisos	Presentación tardía	Omisión declaración	Condicionalidad	IMPORTE (Euros)
							PROPUESTO
FRUTALES SECANO	3.911,78	3.911,78	0,00	0,00	0,00	0,00	3.911,78
HERBÁCEOS	15.117,00	15.117,00	0,00	0,00	0,00	0,00	15.117,00
HERBÁCEOS NO ELEGIBLES	0,00	0,00	0,00	0,00	0,00	0,00	0,00
TOTAL	19.028,78	19.028,78					19.028,78

RESUMEN DE PAGOS

PROPUESTO	IMPORTE (Euros)			
	PROPUESTO	FEADER (Eje 2)	MAPA	CAPADR
	19.028,78	16.174,46	1.866,73	987,59

(1) Superficie declarada admisible ajustada con la superficie comprometida.
(2) Factor de penalización valorando el alcance para el tipo de compromiso.

Puede verificar la integridad de una copia de este documento mediante la lectura del código QR adjunto o mediante el acceso a la dirección <https://ws050.juntadeandalucia.es/verificarFirma> indicando el código de VERIFICACIÓN

FIRMADO POR	JUAN JOSE SOLER GARCIA	FECHA	03/07/2024	
	ROCIO GUIJARRO MILLAN			
VERIFICACIÓN	Pk2jm6MP8Q4FQJJZRRTHBNMQA26B8	PÁGINA	321/3256	



RECINTOS PROPUESTOS

REF.	REFERENCIA SIGPAC	CULTIVO DESCRIPCIÓN CULTIVO	S/R	G.PAGO	PEND. MEDIA (%)	SUP. DEC. ADMISIBLE (ha)	SUP. COMPROM. (ha)	SUP. AJUSTADA COMPROM. (1) (ha)	SUP. CONV. SIGPAC (ha)	SUP. CERTIF. (ha)	SUP. CAMPO (ha)	SUP. CAMPO DETER. CULT. DECLARADO (ha)	SUP. DEC. REDUCIDA (ha)	SUP. PROPUESTA (ha)
-817769	18-149-001-00030-001	52008 VEZA-AITANA	S	426	5,00	0,49	0,49	0,49		0,49			0,49	0,49
-434219	18-149-010-00082-013	8000 AVENA-SIN VARIEDAD	S	426	11,90	0,01	0,01	0,01		0,01			0,01	0,01
-434218	18-149-010-00082-012	8000 AVENA-SIN VARIEDAD	S	426	8,10	0,04	0,04	0,04		0,04			0,04	0,04
4120655	18-149-017-00157-001	53001 YEROS-MORO DA 131	S	426	3,50	1,87	1,87	1,87		1,87			1,87	1,87
4120656	18-149-017-00155-002	53001 YEROS-MORO DA 131	S	426	6,30	2,03	2,03	2,03		2,03			2,03	2,03
4120663	18-149-017-00169-001	53001 YEROS-MORO DA 131	S	426	7,40	4,82	4,82	4,82		4,82			4,82	4,82
4166461	18-149-010-00147-001	8000 AVENA-SIN VARIEDAD	S	426	8,10	0,79	0,79	0,79		0,79			0,79	0,79
4166462	18-149-010-00146-004	8000 AVENA-SIN VARIEDAD	S	426	12,40	0,04	0,04	0,04		0,04			0,04	0,04
4166463	18-149-010-00153-003	8000 AVENA-SIN VARIEDAD	S	426	13,20	0,74	0,74	0,74		0,74			0,74	0,74
4166464	18-149-010-00147-003	8000 AVENA-SIN VARIEDAD	S	426	13,00	0,03	0,03	0,03		0,03			0,03	0,03
4166465	18-149-012-00016-002	8000 AVENA-SIN VARIEDAD	S	426	3,80	1,62	1,62	1,62		1,62			1,62	1,62
4166466	18-149-010-00128-023	8000 AVENA-SIN VARIEDAD	S	426	9,50	0,14	0,14	0,14		0,14			0,14	0,14
4166467	18-149-010-00134-001	8000 AVENA-SIN VARIEDAD	S	426	4,10	3,36	3,36	3,36		3,36			3,36	3,36
4166468	18-149-010-00128-028	8000 AVENA-SIN VARIEDAD	S	426	8,00	0,03	0,03	0,03		0,03			0,03	0,03
4166469	18-149-010-00146-003	8000 AVENA-SIN VARIEDAD	S	426	17,50	0,08	0,08	0,08		0,08			0,08	0,08
4166470	18-149-010-00146-002	8000 AVENA-SIN VARIEDAD	S	426	7,20	0,68	0,68	0,68		0,68			0,68	0,68
4166473	18-149-010-00091-009	8000 AVENA-SIN VARIEDAD	S	426	8,80	0,09	0,09	0,09		0,09			0,09	0,09
4166476	18-149-010-00128-005	8000 AVENA-SIN VARIEDAD	S	426	8,40	5,11	5,11	5,11		5,11			5,11	5,11
4166477	18-149-010-00160-001	8000 AVENA-SIN VARIEDAD	S	426	9,10	0,13	0,13	0,13		0,13			0,13	0,13
4166478	18-149-010-00128-022	8000 AVENA-SIN VARIEDAD	S	426	11,70	0,01	0,01	0,01		0,01			0,01	0,01
4166480	18-149-012-00037-002	8000 AVENA-SIN VARIEDAD	S	426	6,40	2,51	2,14	2,14		2,14			2,14	2,14
4166482	18-149-010-00090-001	8000 AVENA-SIN VARIEDAD	S	426	9,10	2,77	2,77	2,77		2,77			2,77	2,77
4166483	18-149-012-00037-009	8000 AVENA-SIN VARIEDAD	S	426	2,90	0,27	0,27	0,27		0,27			0,27	0,27
4166484	18-149-012-00037-008	8000 AVENA-SIN VARIEDAD	S	426	3,90	0,21	0,21	0,21		0,21			0,21	0,21
4166485	18-149-010-00091-001	8000 AVENA-SIN VARIEDAD	S	426	9,80	2,81	2,81	2,81		2,81			2,81	2,81
4166494	18-149-010-00160-003	8000 AVENA-SIN VARIEDAD	S	426	11,10	0,08	0,08	0,08		0,08			0,08	0,08
4166495	18-149-010-00160-004	8000 AVENA-SIN VARIEDAD	S	426	12,20	0,03	0,03	0,03		0,03			0,03	0,03
4756067	18-149-001-00031-001	52008 VEZA-AITANA	S	426	8,50	0,64	0,64	0,64		0,64			0,64	0,64
4756113	18-149-001-00034-002	52008 VEZA-AITANA	S	426	11,10	1,09	1,09	1,09		1,09			1,09	1,09
4756114	18-149-001-00034-003	52008 VEZA-AITANA	S	426	8,10	6,59	6,59	6,59		6,59			6,59	6,59
4756115	18-149-001-00034-007	52008 VEZA-AITANA	S	426	7,90	9,57	9,57	9,57		9,57			9,57	9,57
4756116	18-149-001-00188-001	52008 VEZA-AITANA	R	426	2,40	0,45	0,45	0,45		0,45			0,45	0,45
4756120	18-149-001-00632-001	52008 VEZA-AITANA	S	426	3,60	0,59	0,59	0,59		0,59			0,59	0,59
4756123	18-149-017-00193-001	5000 CEBADA-SIN VARIEDAD	R	426	1,80	0,99	0,99	0,99		0,99			0,99	0,99
4756128	18-149-017-00187-001	5000 CEBADA-SIN VARIEDAD	R	426	3,40	0,17	0,17	0,17		0,17			0,17	0,17
5215998	18-149-017-00086-001	8000 AVENA-SIN VARIEDAD	S	426	4,10	10,16	10,16	10,16		10,16			10,16	10,16
5216000	18-149-017-00092-001	8000 AVENA-SIN VARIEDAD	S	426	5,90	3,38	3,38	3,38		3,38			3,38	3,38
1700000005993187	18-149-001-00368-001	8000 AVENA-SIN VARIEDAD	R	426	3,60	0,59	0,59	0,59		0,59			0,59	0,59
1700000005993188	18-149-016-00140-001	1000 TRIGO BLANDO-SIN VARIEDAD	R	426	2,40	0,28	0,28	0,28		0,28			0,28	0,28
1700000005993189	18-149-016-00141-002	1000 TRIGO BLANDO-SIN VARIEDAD	R	426	1,90	0,08	0,08	0,08		0,08			0,08	0,08
1700000005993190	18-149-016-00144-001	1000 TRIGO BLANDO-SIN VARIEDAD	R	426	2,60	0,63	0,63	0,63		0,63			0,63	0,63
1700000005993191	18-149-016-00145-001	1000 TRIGO BLANDO-SIN VARIEDAD	R	426	2,90	0,42	0,42	0,42		0,42			0,42	0,42
1700000005993192	18-149-010-00180-001	8000 AVENA-SIN VARIEDAD	S	426	4,10	0,19	0,19	0,19		0,19			0,19	0,19
1700000005993193	18-149-010-00151-001	8000 AVENA-SIN VARIEDAD	S	426	5,90	0,62	0,62	0,62		0,62			0,62	0,62
1700000005993194	18-149-010-00181-002	8000 AVENA-SIN VARIEDAD	S	426	5,90	1,64	1,64	1,64		1,64			1,64	1,64
1700000005993195	18-149-010-09012-003	8000 AVENA-SIN VARIEDAD	S	426	5,30	0,02	0,02	0,02		0,02			0,02	0,02
1700000005993197	18-149-016-00217-003	8000 AVENA-SIN VARIEDAD	S	426	10,30	0,05	0,05	0,05		0,05			0,05	0,05
1700000005993198	18-149-010-00082-003	8000 AVENA-SIN VARIEDAD	S	426	7,50	4,29	4,29	4,29		4,29			4,29	4,29
1700000005993199	18-149-010-00082-001	8000 AVENA-SIN VARIEDAD	S	426	9,90	5,91	5,91	5,91		5,91			5,91	5,91
1700000005993200	18-149-016-01167-001	5000 CEBADA-SIN VARIEDAD	S	426	3,70	2,49	2,49	2,49		2,49			2,49	2,49
1700000005993201	18-149-017-00281-001	5000 CEBADA-SIN VARIEDAD	S	426	9,70	5,19	5,19	5,19		5,19			5,19	5,19
1700000005993208	18-149-014-00109-001	5000 CEBADA-SIN VARIEDAD	R	426	1,60	0,35	0,35	0,35		0,35			0,35	0,35
1700000005993209	18-149-014-00110-001	5000 CEBADA-SIN VARIEDAD	S	426	3,20	0,16	0,16	0,16		0,16			0,16	0,16
1700000005993214	18-149-016-00385-001	8000 AVENA-SIN VARIEDAD	S	426	2,90	1,48	1,48	1,48		1,48			1,48	1,48
1700000005993215	18-149-016-00386-001	8000 AVENA-SIN VARIEDAD	S	426	2,90	3,38	3,38	3,38		3,38			3,38	3,38
1700000005993216	18-149-016-00217-001	8000 AVENA-SIN VARIEDAD	S	426	3,10	0,70	0,70	0,70		0,70			0,70	0,70
1700000005993218	18-149-016-00102-002	5000 CEBADA-SIN VARIEDAD	R	426	2,00	1,64	1,64	1,64		1,64			1,64	1,64
1700000005993219	18-149-016-00172-001	1000 TRIGO BLANDO-SIN VARIEDAD	R	426	1,80	0,46	0,46	0,46		0,46			0,46	0,46
1700000005993220	18-149-014-00108-001	5000 CEBADA-SIN VARIEDAD	R	426	1,60	0,37	0,37	0,37		0,37			0,37	0,37
1700000005993221	18-149-012-00078-001	53001 YEROS-MORO DA 131	S	426	7,80	4,72	4,72	4,72		4,72			4,72	4,72
1700000005993223	18-149-016-00714-001	8000 AVENA-SIN VARIEDAD	R	426	7,00	0,11	0,11	0,11		0,11			0,11	0,11
1700000005993224	18-149-016-00715-001	8000 AVENA-SIN VARIEDAD	R	426	6,50	0,20	0,20	0,20		0,20			0,20	0,20
1700000005993226	18-149-004-00060-002	5000 CEBADA-SIN VARIEDAD	S	426	8,60	11,91	11,91	11,91		11,91			11,91	11,91
1700000005993227	18-149-016-00508-001	8000 AVENA-SIN VARIEDAD	R	426	1,80	0,52	0,52	0,52		0,52			0,52	0,52
1700000005993230	18-149-013-00110-001	5000 CEBADA-SIN VARIEDAD	S	426	5,40	10,97	10,97	10,97		10,97			10,97	10,97
1700000005993231	18-149-012-00038-001	8000 AVENA-SIN VARIEDAD	S	426	5,40	1,63	1,63	1,63		1,63			1,63	1,63
1700000005993237	18-149-007-00009-002	5000 CEBADA-SIN VARIEDAD	S	426	13,60	1,52	1,52	1,52		1,52			1,52	1,52
1700000005993241	18-149-010-00082-002	8000 AVENA-SIN VARIEDAD	S	426	9,40	1,69	1,69	1,69		1,69			1,69	1,69
1700000005993245	18-149-006-00025-001	53001 YEROS-MORO DA 131	S	426	5,00	2,43	2,43	2,43		2,43			2,43	2,43
1700000005993249	18-149-007-00009-001	5000 CEBADA-SIN VARIEDAD	S	426	13,60	0,92	0,92	0,92		0,92			0,92	0,92
4120654	18-149-017-00165-005	104020 ALMENDROS-GUARA	S	432	12,30	2,70	2,70	2,70		2,70			2,70	2,70

(1) Superficie declarada admisible ajustada con la superficie comprometida.
 (2) Factor de penalización valorando el alcance para el tipo de compromiso.

Puede verificar la integridad de una copia de este documento mediante la lectura del código QR adjunto o mediante el acceso a la dirección https://ws050.juntadeandalucia.es/verificarFirma indicando el código de VERIFICACIÓN					
FIRMADO POR	JUAN JOSE SOLER GARCIA ROCIO GUIJARRO MILLAN		FECHA		03/07/2024
VERIFICACIÓN	Pk2jm6MP8Q4FQJJZRRTHBNBMA26B8		PÁGINA		322/3256



RECINTOS PROPUESTOS

REE.	REFERENCIA SIGPAC	CULTIVO	DESCRIPCIÓN CULTIVO	S/R	G.PAGO	PEND. MEDIA (%)	SUP. DEC. ADMISIBLE (ha)	SUP. COMPROM. (ha)	SUP. AJUSTADA COMPR.(1) (ha)	SUP. CONV. SIGPAC (ha)	SUP. CERTIF. (ha)	SUP. CAMPO (ha)	SUP. CAMPO DETER. CULT. DECLARADO (ha)	SUP. DEC. REDUCIDA (ha)	SUP. PROPUESTA (ha)
4120679	18-149-017-00177-002	104020	ALMENDROS-GUARA	S	432	3,50	0,65	0,65	0,65		0,65			0,65	0,65
1700000005993202	18-149-012-00088-001	104020	ALMENDROS-GUARA	S	432	13,40	2,04	2,04	2,04		2,04			2,04	2,04
1700000005993203	18-149-012-00089-001	104020	ALMENDROS-GUARA	S	432	7,10	0,19	0,19	0,19		0,19			0,19	0,19
1700000005993222	18-149-017-00172-001	104020	ALMENDROS-GUARA	S	432	4,40	3,08	3,08	3,08		3,08			3,08	3,08
1700000005993228	18-149-017-00039-001	104020	ALMENDROS-GUARA	S	432	7,30	4,36	4,36	4,36		4,36			4,36	4,36
1700000005993229	18-149-017-00066-001	104020	ALMENDROS-GUARA	S	432	3,20	2,25	2,25	2,25		2,25			2,25	2,25
1700000005993252	18-149-018-00021-001	104007	ALMENDROS-COMUNA	S	432	3,20	2,82	2,82	2,82		2,82			2,82	2,82
-434220	18-149-016-00216-007	20000	BARBECHO TRADICIONAL-SIN VARIEDAD	S	434	1,60	0,26	0,26	0,26		0,26			0,26	0,26
4756131	18-149-016-00263-003	20000	BARBECHO TRADICIONAL-SIN VARIEDAD	S	434	6,00	2,73	2,73	2,73		2,73			2,73	2,73
4756132	18-149-016-00263-006	20000	BARBECHO TRADICIONAL-SIN VARIEDAD	S	434	2,90	0,10	0,10	0,10		0,10			0,10	0,10
4756134	18-149-016-00259-002	20000	BARBECHO TRADICIONAL-SIN VARIEDAD	S	434	4,10	1,68	1,68	1,68		1,68			1,68	1,68
4756137	18-149-015-00015-004	20000	BARBECHO TRADICIONAL-SIN VARIEDAD	S	434	6,90	3,50	3,50	3,50		3,50			3,50	3,50
4756138	18-149-016-00298-002	20000	BARBECHO TRADICIONAL-SIN VARIEDAD	S	434	6,30	0,32	0,32	0,32		0,32			0,32	0,32
4756139	18-149-016-00298-003	20000	BARBECHO TRADICIONAL-SIN VARIEDAD	S	434	2,70	0,46	0,46	0,46		0,46			0,46	0,46
4756141	18-149-016-00299-001	20000	BARBECHO TRADICIONAL-SIN VARIEDAD	S	434	13,00	0,20	0,20	0,20		0,20			0,20	0,20
1700000005993196	18-149-016-00216-002	20000	BARBECHO TRADICIONAL-SIN VARIEDAD	S	434	8,10	0,27	0,27	0,27		0,27			0,27	0,27
1700000005993217	18-149-016-00216-003	20000	BARBECHO TRADICIONAL-SIN VARIEDAD	S	434	2,30	1,10	1,10	1,10		1,10			1,10	1,10

(1) Superficie declarada admisible ajustada con la superficie comprometida.
 (2) Factor de penalización valorando el alcance para el tipo de compromiso.

Puede verificar la integridad de una copia de este documento mediante la lectura del código QR adjunto o mediante el acceso a la dirección <https://ws050.juntadeandalucia.es/verificarFirma> indicando el código de VERIFICACIÓN

FIRMADO POR	JUAN JOSE SOLER GARCIA	FECHA	03/07/2024	
	ROCIO GUIJARRO MILLAN			
VERIFICACIÓN	Pk2jm6MP8Q4FQJJZRRTHBNMQA26B8	PÁGINA	323/3256	



APELLIDOS Y NOMBRE / RAZÓN SOCIAL

BOTIA MOLINA JOSEFA

NIF
****7584*

EXPEDIENTE
1212906

ANUALIDAD DE PAGO
1ª

IMPORTE POR ANUALIDAD

	2023	2024	2025	2026	2027
IMPORTE MÁXIMO SUBVENCIONABLE	19.425,00 €	19.425,00 €	19.425,00 €	19.425,00 €	19.425,00 €
IMPORTE MEDIO DE TRANSFERENCIA (€/ha)	168,30 €	168,30 €	168,30 €	168,30 €	168,30 €

RESUMEN DE UNIDADES

Cód	GRUPO DE PAGO	Sup. Dec. Admisible (ha)	Sup. Comprometida (ha)	Sup. ajustada compromiso (1) (ha)	% sobredec.	Sup. Propuesta (ha)	Importe Declarado	Importe Topado	Importe Propuesto	Importe tras sobredec.
426	HERBÁCEOS	71,65		71,28	0,00	71,28	10.775,40	10.775,40	10.775,40	10.775,40
432	FRUTALES SECANO	61,00		40,00	0,00	40,00	8.649,60	8.649,60	8.649,60	8.649,60
434	HERBÁCEOS NO ELEGIBLES	4,14		4,14	0,00	4,14	0,00	0,00	0,00	0,00
TOTAL		136,79	115,42	115,42		115,42	19.425,00	19.425,00	19.425,00	19.425,00

APLICACIÓN DE REDUCCIONES Y PENALIZACIONES

GRUPO DE PAGO	Importe Calculado	Importe prereduc.	Criterios de subvencionabilidad y compromisos	Presentación tardía	Omisión declaración	Condicionalidad	IMPORTE (Euros)
							PROPUESTO
FRUTALES SECANO	8.649,60	8.649,60	0,00	0,00	0,00	0,00	8.649,60
HERBÁCEOS	10.775,40	10.775,40	0,00	0,00	0,00	0,00	10.775,40
HERBÁCEOS NO ELEGIBLES	0,00	0,00	0,00	0,00	0,00	0,00	0,00
TOTAL	19.425,00	19.425,00					19.425,00

RESUMEN DE PAGOS

PROPUESTO	IMPORTE (Euros)			
	PROPUESTO	FEADER (Eje 2)	MAPA	CAPADR
	19.425,00	16.511,25	1.905,60	1.008,15

(1) Superficie declarada admisible ajustada con la superficie comprometida.
(2) Factor de penalización valorando el alcance para el tipo de compromiso.

Puede verificar la integridad de una copia de este documento mediante la lectura del código QR adjunto o mediante el acceso a la dirección <https://ws050.juntadeandalucia.es/verificarFirma> indicando el código de VERIFICACIÓN

FIRMADO POR	JUAN JOSE SOLER GARCIA	FECHA	03/07/2024	
	ROCIO GUIJARRO MILLAN			
VERIFICACIÓN	Pk2jm6MP8Q4FQJJZRRTHBNMQA26B8	PÁGINA	324/3256	



RECINTOS PROPUESTOS

REF.	REFERENCIA SIGPAC	CULTIVO DESCRIPCIÓN CULTIVO	S/R	G.PAGO	PEND. MEDIA (%)	SUP. DEC. ADMISIBLE (ha)	SUP. COMPROM. (ha)	SUP. AJUSTADA COMPR.(1) (ha)	SUP. CONV. SIGPAC (ha)	SUP. CERTIF. (ha)	SUP. CAMPO (ha)	SUP. CAMPO DETER. CULT. DECLARADO (ha)	SUP. DEC. REDUCIDA (ha)	SUP. PROPUESTA (ha)
-1129590	18-149-015-00039-006	40079	S	426	30,40	0,10	0,10	0,10		0,10			0,10	0,10
-579608	18-149-014-00331-003	8000	S	426	9,30	4,62	4,62	4,62		4,62			4,62	4,62
-139066	18-149-014-00111-005	40079	S	426	9,90	0,80	0,80	0,80		0,80			0,80	0,80
-139064	18-149-014-00076-002	8000	S	426	12,10	0,97	0,97	0,97		0,97			0,97	0,97
-139063	18-149-014-00075-003	8000	S	426	11,60	0,51	0,51	0,51		0,51			0,51	0,51
4179850	18-149-015-00038-001	40079	S	426	13,60	2,13	2,13	2,13		2,13			2,13	2,13
4179851	18-149-015-00039-001	40079	S	426	11,80	2,91	2,91	2,91		2,91			2,91	2,91
4179893	18-149-014-00104-001	8000	S	426	2,70	0,04	0,04	0,04		0,04			0,04	0,04
5289473	18-149-014-00205-001	8000	S	426	1,50	1,51	1,51	1,51		1,51			1,51	1,51
5289483	18-149-014-00246-001	8000	S	426	11,10	1,90	1,90	1,90		1,90			1,90	1,90
5289484	18-149-014-00209-001	8000	S	426	1,60	6,57	6,57	6,57		6,57			6,57	6,57
5289491	18-149-014-00284-002	8000	S	426	6,80	0,23	0,23	0,23		0,23			0,23	0,23
5289492	18-149-014-00284-003	8000	S	426	6,60	0,16	0,16	0,16		0,16			0,16	0,16
5289507	18-149-014-00282-001	8000	S	426	3,20	0,22	0,22	0,22		0,22			0,22	0,22
5289508	18-149-014-00283-001	8000	S	426	2,10	0,70	0,70	0,70		0,70			0,70	0,70
5289513	18-149-014-00234-001	8000	S	426	3,50	0,82	0,82	0,82		0,82			0,82	0,82
5289517	18-149-014-00226-001	8000	S	426	1,10	0,54	0,54	0,54		0,54			0,54	0,54
5289518	18-149-014-00294-002	8000	S	426	2,50	0,59	0,59	0,59		0,59			0,59	0,59
5289519	18-149-014-00295-002	8000	S	426	1,70	1,14	1,14	1,14		1,14			1,14	1,14
5310836	18-149-015-00038-004	40079	S	426	22,30	0,50	0,50	0,50		0,50			0,50	0,50
5310837	18-149-015-00039-003	40079	S	426	17,50	0,43	0,43	0,43		0,43			0,43	0,43
5310840	18-149-015-00039-005	40079	S	426	14,60	0,11	0,11	0,11		0,11			0,11	0,11
5310847	18-149-015-00039-007	40079	S	426	23,70	0,07	0,07	0,07		0,07			0,07	0,07
5482926	18-149-013-00180-002	40079	S	426	5,30	1,56	1,47	1,47		1,47			1,47	1,47
1700000006917439	18-149-014-00211-001	8000	S	426	2,20	5,10	5,10	5,10		5,10			5,10	5,10
1700000006917440	18-149-014-00330-003	8000	S	426	5,60	9,94	9,94	9,94		9,94			9,94	9,94
1700000006917441	18-149-013-00186-001	40079	S	426	4,80	6,83	6,83	6,83		6,83			6,83	6,83
1700000006917442	18-149-014-00215-001	8000	S	426	1,40	5,92	5,92	5,92		5,92			5,92	5,92
1700000006917443	18-149-014-00330-005	8000	S	426	10,60	1,04	0,85	0,85		1,04			0,85	0,85
1700000006917444	18-149-014-00218-002	8000	S	426	3,60	0,58	0,58	0,58		0,58			0,58	0,58
1700000006917445	18-149-014-00219-001	8000	S	426	2,50	0,35	0,35	0,35		0,35			0,35	0,35
1700000006917448	18-149-014-00331-003	8000	S	426	9,30	1,37	1,37	1,37		1,37			1,37	1,37
1700000006917449	18-149-014-00280-001	8000	S	426	1,60	1,91	1,91	1,91		1,91			1,91	1,91
1700000006917450	18-149-014-00281-001	8000	S	426	2,30	0,33	0,33	0,33		0,33			0,33	0,33
1700000006917451	18-149-014-00224-008	8000	S	426	1,50	0,52	0,52	0,52		0,52			0,52	0,52
1700000006917452	18-149-014-00307-001	8000	S	426	3,40	3,10	3,10	3,10		3,10			3,10	3,10
1700000006917453	18-149-013-00178-002	8000	S	426	9,50	0,09	0,09	0,09		0,09			0,09	0,09
1700000006917455	18-149-014-00220-002	8000	S	426	2,90	0,42	0,42	0,42		0,42			0,42	0,42
1700000006917457	18-149-014-00224-004	8000	S	426	2,20	4,42	4,33	4,33		4,33			4,33	4,33
1700000006917458	18-149-014-00221-002	8000	S	426	3,10	0,60	0,60	0,60		0,60			0,60	0,60
-1604117	18-149-014-00224-006	104008	S	432	11,50	1,38	1,33	1,33		1,33			1,33	1,33
5289469	18-149-014-00347-001	104057	S	432	3,50	26,90	26,90	26,90		26,90			26,90	26,90
5289471	18-149-015-00171-001	104057	S	432	8,70	1,71	1,71	1,71		1,71			1,71	1,71
5289477	18-149-014-00229-001	104057	S	432	8,90	1,85	1,85	1,85		1,85			1,85	1,85
5289485	18-149-014-00311-001	104057	S	432	5,30	3,15	3,15	3,15		3,15			3,15	3,15
5289506	18-149-014-00315-001	104057	S	432	9,70	1,97	1,97	1,97		1,97			1,97	1,97
1700000006917446	18-149-014-00219-003	104008	S	432	7,50	0,26	0,26	0,26		0,26			0,26	0,26
1700000006917456	18-149-014-00220-004	104008	S	432	6,40	0,26	0,26	0,26		0,26			0,26	0,26
1700000006917459	18-149-006-00018-006	104008	S	432	9,00	16,11	16,11	16,11		16,11			16,11	16,11
1700000006917460	18-149-015-00241-001	104008	S	432	3,00	5,76	5,76	5,76		5,76			5,76	5,76
1700000006917461	18-149-014-00224-006	104008	S	432	11,50	1,59	1,59	1,59		1,59			1,59	1,59
5289494	18-149-014-00197-001	20000	S	434	2,10	0,50	0,50	0,50		0,50			0,50	0,50
5289501	18-149-014-00200-001	20000	S	434	3,00	2,85	2,85	2,85		2,85			2,85	2,85
5289522	18-149-015-00113-002	20000	S	434	13,40	0,79	0,79	0,79		0,79			0,79	0,79

INCIDENCIAS

INCIDENCIA DESCRIPCIÓN

4272 Verifica que las líneas de declaración de las Solicitudes Únicas no tienen solapes con la capa de Retroactividad Gráfica (ambas de la misma campaña) a nivel de expediente/línea de declaración gráfica de la solicitud.
 Ref:1700000006917443 Recinto:18-149-014-00330-0005 Cultivo: - Agregado de la referencia del recinto.:0 Zona de la referencia del recinto.:0 Superficie solapada.:0,19 Id. Incid.:95943413

(1) Superficie declarada admisible ajustada con la superficie comprometida.
 (2) Factor de penalización valorando el alcance para el tipo de compromiso.

Puede verificar la integridad de una copia de este documento mediante la lectura del código QR adjunto o mediante el acceso a la dirección https://ws050.juntadeandalucia.es/verificarFirma indicando el código de VERIFICACIÓN					
FIRMADO POR	JUAN JOSE SOLER GARCIA		FECHA		03/07/2024
	ROCIO GUIJARRO MILLAN				
VERIFICACIÓN	Pk2jm6MP8Q4FQJJZRRTHBNMQA26B8		PÁGINA		325/3256



APELLIDOS Y NOMBRE / RAZÓN SOCIAL

BOTIA MOTOS MARIA JULIANA

NIF

***7483*

EXPEDIENTE

1251659

ANUALIDAD DE PAGO

1ª

IMPORTE POR ANUALIDAD

	2023	2024	2025	2026	2027
IMPORTE MÁXIMO SUBVENCIONABLE	15.117,00 €	15.117,00 €	15.117,00 €	15.117,00 €	15.117,00 €
IMPORTE MEDIO DE TRANSFERENCIA (€/ha)	87,33 €	87,33 €	87,33 €	87,33 €	87,33 €

RESUMEN DE UNIDADES

Cód	GRUPO DE PAGO	Sup. Dec. Admisible (ha)	Sup. Comprometida (ha)	Sup. ajustada compromiso (1) (ha)	% sobredec.	Sup. Propuesta (ha)	Importe Declarado	Importe Topado	Importe Propuesto	Importe tras sobredec.
426	HERBÁCEOS	123,46		100,00	0,00	100,00	15.117,00	15.117,00	15.117,00	15.117,00
434	HERBÁCEOS NO ELEGIBLES	73,11		73,11	0,00	73,11	0,00	0,00	0,00	0,00
TOTAL		196,57	173,11	173,11		173,11	15.117,00	15.117,00	15.117,00	15.117,00

APLICACIÓN DE REDUCCIONES Y PENALIZACIONES

GRUPO DE PAGO	Importe Calculado	Importe prereduc.	Criterios de subvencionabilidad y compromisos	Presentación tardía	Omisión declaración	Condicionabilidad	PROPUESTO (Euros)
HERBÁCEOS	15.117,00	15.117,00	0,00	0,00	0,00	0,00	15.117,00
HERBÁCEOS NO ELEGIBLES	0,00	0,00	0,00	0,00	0,00	0,00	0,00
TOTAL	15.117,00	15.117,00					15.117,00

RESUMEN DE PAGOS

	PROPUESTO	FEADER (Eje 2)	MAPA	CAPADR
PROPUESTO	15.117,00	12.849,45	1.482,98	784,57

RECINTOS PROPUESTOS

REF.	REFERENCIA SIGPAC	CULTIVO DESCRIPCIÓN CULTIVO	S/R G.PAGO	PEND. MEDIA (%)	SUP. DEC. ADMISIBLE (ha)	SUP. COMPROM. (ha)	SUP. AJUSTADA COMPROM. (1) (ha)	SUP. CONV. SIGPAC (ha)	SUP. CERTIF. (ha)	SUP. CAMPO (ha)	SUP. CAMPO DETER. CULT. DECLARADO (ha)	SUP. DEC. REDUCIDA (ha)	SUP. PROPUESTA (ha)
-1623868	18-149-018-00109-001	5000 CEBADA-SIN VARIEDAD	S	426	2,20	2,58	2,58	2,58	2,58	2,58	2,58	2,58	2,58
-1477063	18-149-018-00145-002	40000 GUI SANTES-SIN VARIEDAD	R	426	1,80	1,80	1,80	1,80	1,80	1,80	1,80	1,80	1,80
5254264	04-063-016-00002-001	5000 CEBADA-SIN VARIEDAD	R	426	9,20	7,67	7,67	7,67	7,67	7,67	7,67	7,67	7,67
5254270	04-063-017-00027-001	5000 CEBADA-SIN VARIEDAD	R	426	3,40	6,82	6,82	6,82	6,82	6,82	6,82	6,82	6,82
5254280	04-063-017-00030-001	1000 TRIGO BLANDO-SIN VARIEDAD	R	426	3,60	1,42	1,42	1,42	1,42	1,42	1,42	1,42	1,42
5254292	18-149-017-00175-001	5000 CEBADA-SIN VARIEDAD	S	426	6,30	0,52	0,52	0,52	0,52	0,52	0,52	0,52	0,52
5254293	18-149-017-00176-001	40000 GUI SANTES-SIN VARIEDAD	S	426	8,40	2,57	2,57	2,57	2,57	2,57	2,57	2,57	2,57
5254296	18-149-017-00182-002	5000 CEBADA-SIN VARIEDAD	S	426	10,40	1,24	1,24	1,24	1,24	1,24	1,24	1,24	1,24
5254297	18-149-017-00183-001	5000 CEBADA-SIN VARIEDAD	S	426	3,50	0,98	0,98	0,98	0,98	0,98	0,98	0,98	0,98
5254302	18-149-020-00140-001	5000 CEBADA-SIN VARIEDAD	S	426	7,80	23,18	23,18	23,18	23,18	23,18	23,18	23,18	23,18
5254463	18-149-020-00197-002	40000 GUI SANTES-SIN VARIEDAD	S	426	5,90	3,80	3,80	3,80	3,80	3,80	3,80	3,80	3,80
5254464	18-149-020-00197-009	40000 GUI SANTES-SIN VARIEDAD	S	426	5,90	1,36	1,36	1,36	1,36	1,36	1,36	1,36	1,36
5278056	18-149-020-00012-005	5000 CEBADA-SIN VARIEDAD	S	426	3,30	4,78	4,78	4,78	4,78	4,78	4,78	4,78	4,78
5289611	18-149-016-00260-001	40000 GUI SANTES-SIN VARIEDAD	S	426	5,40	0,96	0,96	0,96	0,96	0,96	0,96	0,96	0,96
5289618	18-149-016-00261-001	40000 GUI SANTES-SIN VARIEDAD	S	426	3,90	1,22	1,22	1,22	1,22	1,22	1,22	1,22	1,22
5289624	18-149-016-00262-002	40000 GUI SANTES-SIN VARIEDAD	S	426	8,40	1,23	1,23	1,23	1,23	1,23	1,23	1,23	1,23
1700000006001601	18-149-018-00109-001	5000 CEBADA-SIN VARIEDAD	S	426	2,20	13,93	13,93	13,93	13,93	13,93	13,93	13,93	13,93
1700000006001606	18-149-020-00142-001	5000 CEBADA-SIN VARIEDAD	S	426	5,70	30,34	30,34	30,34	30,34	30,34	30,34	30,34	30,34
1700000006001611	18-149-018-00108-001	5000 CEBADA-SIN VARIEDAD	S	426	1,60	1,46	1,46	1,46	1,46	1,46	1,46	1,46	1,46
1700000006001623	18-149-018-00145-002	8000 AVENA-SIN VARIEDAD	R	426	1,80	10,23	10,23	10,23	10,23	10,23	10,23	10,23	10,23
1700000006001674	18-149-018-00145-006	40000 GUI SANTES-SIN VARIEDAD	R	426	1,00	1,34	1,34	1,34	1,34	1,34	1,34	1,34	1,34
1700000006001675	18-149-020-00036-004	5000 CEBADA-SIN VARIEDAD	S	426	6,10	4,03	4,03	4,03	4,03	4,03	4,03	4,03	4,03
-1033674	04-063-017-00030-001	20000 BARBECHO TRADICIONAL-SIN VARIEDAD	R	434	3,60	1,26	1,26	1,26	1,26	1,26	1,26	1,26	1,26
5254291	04-063-018-00017-001	20000 BARBECHO TRADICIONAL-SIN VARIEDAD	S	434	1,30	1,25	1,25	1,25	1,25	1,25	1,25	1,25	1,25
5254299	18-149-018-00111-001	20000 BARBECHO TRADICIONAL-SIN VARIEDAD	S	434	2,00	25,21	25,21	25,21	25,21	25,21	25,21	25,21	25,21
1700000006001604	18-149-018-00072-001	20000 BARBECHO TRADICIONAL-SIN VARIEDAD	S	434	5,00	9,35	9,35	9,35	9,35	9,35	9,35	9,35	9,35
1700000006001612	18-149-018-00001-001	20000 BARBECHO TRADICIONAL-SIN VARIEDAD	S	434	6,30	9,85	9,85	9,85	9,85	9,85	9,85	9,85	9,85
1700000006001613	18-149-018-00002-001	20000 BARBECHO TRADICIONAL-SIN VARIEDAD	S	434	2,00	5,67	5,67	5,67	5,67	5,67	5,67	5,67	5,67
1700000006001619	18-149-018-00001-006	20000 BARBECHO TRADICIONAL-SIN VARIEDAD	S	434	6,60	0,08	0,08	0,08	0,08	0,08	0,08	0,08	0,08
1700000006001621	18-149-020-00142-004	20000 BARBECHO TRADICIONAL-SIN VARIEDAD	S	434	8,90	1,25	1,25	1,25	1,25	1,25	1,25	1,25	1,25
1700000006001631	18-149-018-00071-001	20000 BARBECHO TRADICIONAL-SIN VARIEDAD	S	434	3,10	1,92	1,92	1,92	1,92	1,92	1,92	1,92	1,92
1700000006001666	18-149-020-00050-001	20000 BARBECHO TRADICIONAL-SIN VARIEDAD	S	434	7,50	16,68	16,68	16,68	16,68	16,68	16,68	16,68	16,68
1700000006001677	18-149-020-00040-003	20000 BARBECHO TRADICIONAL-SIN VARIEDAD	S	434	5,60	0,59	0,59	0,59	0,59	0,59	0,59	0,59	0,59

(1) Superficie declarada admisible ajustada con la superficie comprometida.
(2) Factor de penalización valorando el alcance para el tipo de compromiso.

Puede verificar la integridad de una copia de este documento mediante la lectura del código QR adjunto o mediante el acceso a la dirección https://ws050.juntadeandalucia.es/verificarFirma indicando el código de VERIFICACIÓN					
FIRMADO POR	JUAN JOSE SOLER GARCIA		FECHA		03/07/2024
	ROCIO GUIJARRO MILLAN				
VERIFICACIÓN	Pk2jm6MP8Q4FQJJZRRTHBNMQA26B8		PÁGINA		326/3256



INCIDENCIAS

INCIDENCIA DESCRIPCIÓN

- 100402 Recinto solicitado no forma parte de ningún organismo de control autorizado para la producción ecológica en Andalucía o fecha de inscripción posterior al plazo establecido (Anexo I. Criterios de Subvencionabilidad. Orden 28 de marzo de 2023).
Ref:5300151 Recinto:18-149-020-00011-00002 Cultivo:40000 GUI SANTES-SIN VARIEDAD Secano
- 100421 Recinto declarado por error para una operación de la 6503, que se ha corregido de oficio marcando la operación correcta, de acuerdo con la fecha de inscripción del recinto en la producción ecológica.
Ref:5254293 Recinto:18-149-017-00176-00001 Cultivo:40000 GUI SANTES-SIN VARIEDAD Secano
Ref:5254296 Recinto:18-149-017-00182-00002 Cultivo:5000 CEBADA-SIN VARIEDAD Secano
Ref:5254297 Recinto:18-149-017-00183-00001 Cultivo:5000 CEBADA-SIN VARIEDAD Secano
- 100422 Recinto declarado por error para una operación de la 6503, que se ha corregido de oficio desmarcando la operación incorrecta, de acuerdo con la fecha de inscripción del recinto en la producción ecológica.
Ref:5254264 Recinto:04-063-016-00002-00001 Cultivo:5000 CEBADA-SIN VARIEDAD Regadío
Ref:5254270 Recinto:04-063-017-00027-00001 Cultivo:5000 CEBADA-SIN VARIEDAD Regadío
Ref:5254280 Recinto:04-063-017-00030-00001 Cultivo:1000 TRIGO BLANDO-SIN VARIEDAD Regadío
Ref:5289611 Recinto:18-149-016-00260-00001 Cultivo:40000 GUI SANTES-SIN VARIEDAD Secano
Ref:5289618 Recinto:18-149-016-00261-00001 Cultivo:40000 GUI SANTES-SIN VARIEDAD Secano
Ref:5289624 Recinto:18-149-016-00262-00002 Cultivo:40000 GUI SANTES-SIN VARIEDAD Secano
Ref:5254292 Recinto:18-149-017-00175-00001 Cultivo:5000 CEBADA-SIN VARIEDAD Secano
Ref:1700000006001611 Recinto:18-149-018-00108-00001 Cultivo:5000 CEBADA-SIN VARIEDAD Secano
Ref:1623868 Recinto:18-149-018-00109-00001 Cultivo:5000 CEBADA-SIN VARIEDAD Secano
Ref:1700000006001601 Recinto:18-149-018-00109-00001 Cultivo:5000 CEBADA-SIN VARIEDAD Secano
Ref:1700000006001623 Recinto:18-149-018-00145-00002 Cultivo:8000 AVENA-SIN VARIEDAD Regadío
Ref:1477063 Recinto:18-149-018-00145-00002 Cultivo:40000 GUI SANTES-SIN VARIEDAD Regadío
Ref:1700000006001674 Recinto:18-149-018-00145-00006 Cultivo:40000 GUI SANTES-SIN VARIEDAD Regadío
Ref:5278056 Recinto:18-149-020-00012-00005 Cultivo:5000 CEBADA-SIN VARIEDAD Secano
Ref:1700000006001675 Recinto:18-149-020-00036-00004 Cultivo:5000 CEBADA-SIN VARIEDAD Secano
Ref:5254302 Recinto:18-149-020-00140-00001 Cultivo:5000 CEBADA-SIN VARIEDAD Secano
Ref:1700000006001606 Recinto:18-149-020-00142-00001 Cultivo:5000 CEBADA-SIN VARIEDAD Secano
Ref:5254463 Recinto:18-149-020-00197-00002 Cultivo:40000 GUI SANTES-SIN VARIEDAD Secano
Ref:5254464 Recinto:18-149-020-00197-00009 Cultivo:40000 GUI SANTES-SIN VARIEDAD Secano
- 100424 Solicita recinto que no está comprometido para la operación.
Ref:5300151 Recinto:18-149-020-00011-00002 Cultivo:40000 GUI SANTES-SIN VARIEDAD Secano

(1) Superficie declarada admisible ajustada con la superficie comprometida.
(2) Factor de penalización valorando el alcance para el tipo de compromiso.

Puede verificar la integridad de una copia de este documento mediante la lectura del código QR adjunto o mediante el acceso a la dirección <https://ws050.juntadeandalucia.es/verificarFirma> indicando el código de VERIFICACIÓN

FIRMADO POR	JUAN JOSE SOLER GARCIA	FECHA	03/07/2024	
	ROCIO GUIJARRO MILLAN			
VERIFICACIÓN	Pk2jm6MP8Q4FQJJZRRTHBNMQA26B8	PÁGINA	327/3256	



APELLIDOS Y NOMBRE / RAZÓN SOCIAL

BOTIA MOTOS MARIA MERCEDES

NIF
****7484*

EXPEDIENTE
1217972

ANUALIDAD DE PAGO
1ª

IMPORTE POR ANUALIDAD

	2023	2024	2025	2026	2027
IMPORTE MÁXIMO SUBVENCIONABLE	21.278,25 €	21.278,25 €	21.278,25 €	21.278,25 €	21.278,25 €
IMPORTE MEDIO DE TRANSFERENCIA (€/ha)	87,14 €	87,14 €	87,14 €	87,14 €	87,14 €

RESUMEN DE UNIDADES

Cód	GRUPO DE PAGO	Sup. Dec. Admisible (ha)	Sup. Comprometida (ha)	Sup. ajustada compromiso (1) (ha)	% sobredec.	Sup. Propuesta (ha)	Importe Declarado	Importe Topado	Importe Propuesto	Importe tras sobredec.
426	HERBÁCEOS	122,06		100,00	0,00	100,00	15.117,00	15.117,00	15.117,00	15.117,00
428	PASTOS ASOCIADOS A GANADERÍA ECOLÓGICA	177,59		75,00	0,00	75,00	6.161,25	6.161,25	6.161,25	6.161,25
434	HERBÁCEOS NO ELEGIBLES	69,19		69,19	0,00	69,19	0,00	0,00	0,00	0,00
TOTAL		368,84	244,19	244,19		244,19	21.278,25	21.278,25	21.278,25	21.278,25

APLICACIÓN DE REDUCCIONES Y PENALIZACIONES

GRUPO DE PAGO	Importe Calculado	Importe prereduc.	Criterios de subvencionabilidad y compromisos	Presentación tardía	Omisión declaración	Condicionalidad	IMPORTE (Euros)
							PROPUESTO
HERBÁCEOS	15.117,00	15.117,00	0,00	0,00	0,00	0,00	15.117,00
HERBÁCEOS NO ELEGIBLES	0,00	0,00	0,00	0,00	0,00	0,00	0,00
PASTOS ASOCIADOS A GANADERÍA	6.161,25	6.161,25	0,00	0,00	0,00	0,00	6.161,25
TOTAL	21.278,25	21.278,25					21.278,25

RESUMEN DE PAGOS

PROPUESTO	IMPORTE (Euros)			
	PROPUESTO	FEADER (Eje 2)	MAPA	CAPADR
PROPUESTO	21.278,25	18.086,51	2.087,40	1.104,34

(1) Superficie declarada admisible ajustada con la superficie comprometida.

(2) Factor de penalización valorando el alcance para el tipo de compromiso.

Puede verificar la integridad de una copia de este documento mediante la lectura del código QR adjunto o mediante el acceso a la dirección <https://ws050.juntadeandalucia.es/verificarFirma> indicando el código de VERIFICACIÓN

FIRMADO POR	JUAN JOSE SOLER GARCIA	FECHA	03/07/2024	
	ROCIO GUIJARRO MILLAN			
VERIFICACIÓN	Pk2jm6MP8Q4FQJJZRRTHBNMQA26B8	PÁGINA	328/3256	



RECINTOS PROPUESTOS

REF.	REFERENCIA SIGPAC	CULTIVO	DESCRIPCIÓN CULTIVO	S/R	G.PAGO	PEND. MEDIA (%)	SUP. DEC. ADMISIBLE (ha)	SUP. COMPROM. (ha)	SUP. AJUSTADA (ha)	SUP. CONV. SIGPAC (ha)	SUP. CERTIF. (ha)	SUP. CAMPO (ha)	SUP. CAMPO DETER. CULT. (ha)	SUP. DEC. REDUCIDA (ha)	SUP. PROPUESTA (ha)
-1477166	18-149-020-00199-007	40000	GUISANTES-SIN VARIEDAD	S	426	5,60	12,01	12,01	12,01		12,01			12,01	12,01
-1079738	18-149-020-00200-043	1000	TRIGO BLANDO-SIN VARIEDAD	S	426	9,10	2,33	2,33	2,33		2,33			2,33	2,33
-1079737	18-149-020-00200-042	1000	TRIGO BLANDO-SIN VARIEDAD	S	426	8,10	2,12	2,12	2,12		2,12			2,12	2,12
-1079736	18-149-020-00200-037	1000	TRIGO BLANDO-SIN VARIEDAD	S	426	7,90	2,16	2,16	2,16		2,16			2,16	2,16
-1079734	18-149-020-00200-005	1000	TRIGO BLANDO-SIN VARIEDAD	S	426	8,80	2,21	2,21	2,21		2,21			2,21	2,21
-1079733	18-149-020-00199-069	1000	TRIGO BLANDO-SIN VARIEDAD	S	426	7,60	1,14	1,14	1,14		1,14			1,14	1,14
-1079732	18-149-020-00199-064	1000	TRIGO BLANDO-SIN VARIEDAD	S	426	7,20	2,25	2,25	2,25		2,25			2,25	2,25
-1079730	18-149-020-00199-020	1000	TRIGO BLANDO-SIN VARIEDAD	S	426	4,20	2,29	2,29	2,29		2,29			2,29	2,29
-1079729	18-149-020-00199-020	1000	TRIGO BLANDO-SIN VARIEDAD	S	426	4,20	2,37	2,37	2,37		2,37			2,37	2,37
5275263	18-149-020-00056-002	1000	TRIGO BLANDO-SIN VARIEDAD	S	426	7,10	0,85	0,85	0,85		0,85			0,85	0,85
5275273	18-149-020-00199-068	1000	TRIGO BLANDO-SIN VARIEDAD	S	426	7,80	2,37	2,37	2,37		2,37			2,37	2,37
5275274	18-149-020-00199-071	1000	TRIGO BLANDO-SIN VARIEDAD	S	426	11,10	1,06	1,06	1,06		1,06			1,06	1,06
5275275	18-149-020-00199-073	1000	TRIGO BLANDO-SIN VARIEDAD	S	426	11,50	0,54	0,54	0,54		0,54			0,54	0,54
5275281	18-149-020-00056-005	1000	TRIGO BLANDO-SIN VARIEDAD	S	426	10,90	0,42	0,42	0,42		0,42			0,42	0,42
5275289	18-149-020-00200-032	1000	TRIGO BLANDO-SIN VARIEDAD	S	426	7,00	0,21	0,21	0,21		0,21			0,21	0,21
5275290	18-149-020-00200-033	1000	TRIGO BLANDO-SIN VARIEDAD	S	426	10,40	0,13	0,13	0,13		0,13			0,13	0,13
5275291	18-149-020-00200-038	1000	TRIGO BLANDO-SIN VARIEDAD	S	426	13,90	1,12	1,12	1,12		1,12			1,12	1,12
5275292	18-149-020-00200-041	1000	TRIGO BLANDO-SIN VARIEDAD	S	426	11,60	2,40	2,40	2,40		2,40			2,40	2,40
5275293	18-149-020-00200-044	1000	TRIGO BLANDO-SIN VARIEDAD	S	426	12,90	1,14	1,14	1,14		1,14			1,14	1,14
5277900	18-149-020-00143-002	5000	CEBADA-SIN VARIEDAD	S	426	12,40	12,97	12,97	12,97		12,97			12,97	12,97
5525990	18-149-017-00070-001	40000	GUISANTES-SIN VARIEDAD	S	426	2,20	6,03	6,03	6,03		6,03			6,03	6,03
5793103	18-149-018-00057-001	5000	CEBADA-SIN VARIEDAD	S	426	2,20	7,05	7,05	7,05		7,05			7,05	7,05
1700000006001592	18-149-015-00030-001	5000	CEBADA-SIN VARIEDAD	S	426	9,30	0,73	0,73	0,73		0,73			0,73	0,73
1700000006001598	18-149-020-00019-003	5000	CEBADA-SIN VARIEDAD	S	426	5,20	1,39	1,39	1,39		1,39			1,39	1,39
1700000006001614	18-149-018-00092-003	8000	AVENA-SIN VARIEDAD	R	426	2,30	3,61	3,61	3,61		3,61			3,61	3,61
1700000006001624	18-149-018-00094-001	8000	AVENA-SIN VARIEDAD	S	426	6,10	0,68	0,68	0,68		0,68			0,68	0,68
1700000006001627	18-149-020-00036-003	5000	CEBADA-SIN VARIEDAD	S	426	5,80	3,48	3,48	3,48		3,48			3,48	3,48
1700000006001629	18-149-020-00020-001	5000	CEBADA-SIN VARIEDAD	S	426	2,70	1,23	1,23	1,23		1,23			1,23	1,23
1700000006001632	18-149-018-00192-001	5000	CEBADA-SIN VARIEDAD	S	426	4,90	1,00	1,00	1,00		1,00			1,00	1,00
1700000006001634	18-149-020-00034-001	5000	CEBADA-SIN VARIEDAD	S	426	5,70	5,08	5,08	5,08		5,08			5,08	5,08
1700000006001637	18-149-018-00104-001	8000	AVENA-SIN VARIEDAD	R	426	2,60	0,82	0,82	0,82		0,82			0,82	0,82
1700000006001643	18-149-020-00038-001	5000	CEBADA-SIN VARIEDAD	S	426	7,40	0,98	0,98	0,98		0,98			0,98	0,98
1700000006001655	18-149-016-01175-006	5000	CEBADA-SIN VARIEDAD	S	426	6,60	6,91	6,91	6,91		6,91			6,91	6,91
1700000006001656	18-149-018-00019-001	5000	CEBADA-SIN VARIEDAD	S	426	3,50	2,16	2,16	2,16		2,16			2,16	2,16
1700000006001668	18-149-016-01014-001	5000	CEBADA-SIN VARIEDAD	R	426	2,70	0,91	0,91	0,91		0,91			0,91	0,91
1700000006001669	18-149-016-01018-001	5000	CEBADA-SIN VARIEDAD	R	426	2,50	0,26	0,26	0,26		0,26			0,26	0,26
1700000006640766	18-149-020-00139-001	5000	CEBADA-SIN VARIEDAD	S	426	4,90	21,00	21,00	21,00		21,00			21,00	21,00
1700000006640794	04-063-017-00032-001	5000	CEBADA-SIN VARIEDAD	R	426	3,50	6,65	6,65	6,65		6,65			6,65	6,65
-1462579	18-149-020-00201-004	62000	PASTOS PERMANENTES DE 5 O MAS AÑOS-SIN VARIEDAD	S	428	28,20	52,49	52,49	52,49		52,49			52,49	52,49
-1079735	18-149-020-00200-011	62000	PASTOS PERMANENTES DE 5 O MAS AÑOS-SIN VARIEDAD	S	428	35,50	22,83	22,83	22,83		22,83			22,83	22,83
-1079731	18-149-020-00199-031	62000	PASTOS PERMANENTES DE 5 O MAS AÑOS-SIN VARIEDAD	S	428	10,90	0,01	0,01	0,01		0,01			0,01	0,01
-1079728	18-149-020-00199-011	62000	PASTOS PERMANENTES DE 5 O MAS AÑOS-SIN VARIEDAD	S	428	36,90	23,18	23,18	23,18		23,18			23,18	23,18
-1079721	18-149-020-00040-001	62000	PASTOS PERMANENTES DE 5 O MAS AÑOS-SIN VARIEDAD	S	428	6,90	12,73	12,73	12,73		12,73			12,73	12,73
4112184	18-149-020-00050-004	62000	PASTOS PERMANENTES DE 5 O MAS AÑOS-SIN VARIEDAD	S	428	8,90	11,79	11,79	11,79		11,79			11,79	11,79
5302379	18-149-020-00012-011	62000	PASTOS PERMANENTES DE 5 O MAS AÑOS-SIN VARIEDAD	S	428	24,00	31,07	31,07	31,07		31,07			31,07	31,07
1700000006001594	18-149-020-00053-015	62000	PASTOS PERMANENTES DE 5 O MAS AÑOS-SIN VARIEDAD	S	428	10,10	0,21	0,21	0,21		0,21			0,21	0,21
1700000006001595	18-149-020-00036-002	62000	PASTOS PERMANENTES DE 5 O MAS AÑOS-SIN VARIEDAD	S	428	6,20	14,27	14,27	14,27		14,27			14,27	14,27
1700000006001600	18-149-020-00050-003	62000	PASTOS PERMANENTES DE 5 O MAS AÑOS-SIN VARIEDAD	S	428	6,10	6,69	6,69	6,69		6,69			6,69	6,69
1700000006001605	18-149-016-00312-003	62000	PASTOS PERMANENTES DE 5 O MAS AÑOS-SIN VARIEDAD	S	428	13,90	0,57	0,57	0,57		0,57			0,57	0,57
1700000006001618	18-149-017-00138-003	62000	PASTOS PERMANENTES DE 5 O MAS AÑOS-SIN VARIEDAD	S	428	20,20	0,08	0,08	0,08		0,08			0,08	0,08
1700000006001635	18-149-020-00038-002	62000	PASTOS PERMANENTES DE 5 O MAS AÑOS-SIN VARIEDAD	S	428	10,10	0,49	0,49	0,49		0,49			0,49	0,49
1700000006001644	18-149-020-00012-2018	62000	PASTOS PERMANENTES DE 5 O MAS AÑOS-SIN VARIEDAD	S	428	3,10	0,10	0,10	0,10		0,10			0,10	0,10
1700000006001645	18-149-020-00026-009	62000	PASTOS PERMANENTES DE 5 O MAS AÑOS-SIN VARIEDAD	S	428	3,00	0,48	0,48	0,48		0,48			0,48	0,48
1700000006001648	18-149-018-00001-005	62000	PASTOS PERMANENTES DE 5 O MAS AÑOS-SIN VARIEDAD	S	428	18,90	0,12	0,12	0,12		0,12			0,12	0,12
1700000006001650	18-149-020-00142-007	62000	PASTOS PERMANENTES DE 5 O MAS AÑOS-SIN VARIEDAD	S	428	17,00	0,48	0,48	0,48		0,48			0,48	0,48
-1084689	18-149-020-00199-007	20000	BARBECHO TRADICIONAL-SIN VARIEDAD	S	434	5,60	34,49	34,49	34,49		34,49			34,49	34,49
-1079722	18-149-020-00053-021	20000	BARBECHO TRADICIONAL-SIN VARIEDAD	S	434	9,10	0,26	0,26	0,26		0,26			0,26	0,26
4112219	18-149-020-00053-012	20000	BARBECHO TRADICIONAL-SIN VARIEDAD	S	434	8,80	2,04	2,04	2,04		2,04			2,04	2,04
4112241	18-149-020-00051-001	20000	BARBECHO TRADICIONAL-SIN VARIEDAD	S	434	8,10	0,61	0,61	0,61		0,61			0,61	0,61
5793102	04-063-017-00029-001	20000	BARBECHO TRADICIONAL-SIN VARIEDAD	R	434	3,40	9,22	9,22	9,22		9,22			9,22	9,22
1700000006001603	18-149-018-00098-002	20000	BARBECHO TRADICIONAL-SIN VARIEDAD	R	434	10,70	0,23	0,23	0,23		0,23			0,23	0,23
1700000006001607	18-149-020-00053-002	20000	BARBECHO TRADICIONAL-SIN VARIEDAD	S	434	9,20	4,62	4,62	4,62		4,62			4,62	4,62
1700000006001622	18-149-020-00026-007	20000	BARBECHO TRADICIONAL-SIN VARIEDAD	S	434	2,60	2,46	2,46	2,46		2,46			2,46	2,46
1700000006001625	18-149-020-00029-004	20000	BARBECHO TRADICIONAL-SIN VARIEDAD	S	434	6,40	2,64	2,64	2,64		2,64			2,64	2,64
1700000006001626	18-149-020-00026-010	20000	BARBECHO TRADICIONAL-SIN VARIEDAD	S	434	2,80	2,91	2,91	2,91		2,91			2,91	2,91

(1) Superficie declarada admisible ajustada con la superficie comprometida.
(2) Factor de penalización valorando el alcance para el tipo de compromiso.

Puede verificar la integridad de una copia de este documento mediante la lectura del código QR adjunto o mediante el acceso a la dirección https://ws050.juntadeandalucia.es/verificarFirma indicando el código de VERIFICACIÓN					
FIRMADO POR	JUAN JOSE SOLER GARCIA ROCIO GUIJARRO MILLAN		FECHA		03/07/2024
VERIFICACIÓN	Pk2jm6MP8Q4FQJZZRRTBHNBMQA26B8		PÁGINA		329/3256



RECINTOS PROPUESTOS

REF.	REFERENCIA SIGPAC	CULTIVO DESCRIPCIÓN CULTIVO	S/R	G.PAGO	PEND. MEDIA (%)	SUP. DEC. ADMISIBLE (ha)	SUP. COMPROM. (ha)	SUP. AJUSTADA COMPR.(1) (ha)	SUP. CONV. SIGPAC (ha)	SUP. CERTIF. (ha)	SUP. CAMPO (ha)	SUP. CAMPO DETER. CULT. DECLARADO (ha)	SUP. DEC. REDUCIDA (ha)	SUP. PROPUESTA (ha)
1700000006001628	18-149-018-00098-001	20000 BARBECHO TRADICIONAL-SIN VARIEDAD	R	434	1,60	1,08	1,08	1,08		1,08			1,08	1,08
1700000006001651	18-149-020-00053-013	20000 BARBECHO TRADICIONAL-SIN VARIEDAD	S	434	8,70	0,26	0,26	0,26		0,26			0,26	0,26
1700000006001660	18-149-017-00138-001	20000 BARBECHO TRADICIONAL-SIN VARIEDAD	S	434	6,90	4,08	4,08	4,08		4,08			4,08	4,08
1700000006001663	18-149-020-00052-002	20000 BARBECHO TRADICIONAL-SIN VARIEDAD	S	434	12,00	1,18	1,18	1,18		1,18			1,18	1,18
1700000006640784	04-063-018-00021-001	20000 BARBECHO TRADICIONAL-SIN VARIEDAD	S	434	1,20	3,11	3,11	3,11		3,11			3,11	3,11

INCIDENCIAS

INCIDENCIA DESCRIPCIÓN

- 100402 Recinto solicitado no forma parte de ningún organismo de control autorizado para la producción ecológica en Andalucía o fecha de inscripción posterior al plazo establecido (Anexo I. Criterios de Subvencionabilidad. Orden 28 de marzo de 2023). Ref:-1462580 Recinto:18-149-020-00204-00011 Cultivo:62000 PASTOS PERMANENTES DE 5 O MAS AÑOS-SIN VARIEDAD Secano
- 100421 Recinto declarado por error para una operación de la 6503, que se ha corregido de oficio marcando la operación correcta, de acuerdo con la fecha de inscripción del recinto en la producción ecológica. Ref:5525990 Recinto:18-149-017-00070-00001 Cultivo:40000 GUI SANTES-SIN VARIEDAD Secano
- 100422 Recinto declarado por error para una operación de la 6503, que se ha corregido de oficio desmarcando la operación incorrecta, de acuerdo con la fecha de inscripción del recinto en la producción ecológica. Ref:1700000006640794 Recinto:04-063-017-00032-00001 Cultivo:5000 CEBADA-SIN VARIEDAD Regadío Ref:1700000006640766 Recinto:18-149-020-00139-00001 Cultivo:5000 CEBADA-SIN VARIEDAD Secano Ref:5277900 Recinto:18-149-020-00143-00002 Cultivo:5000 CEBADA-SIN VARIEDAD Secano Ref:1477166 Recinto:18-149-020-00199-00007 Cultivo:40000 GUI SANTES-SIN VARIEDAD Secano
- 100424 Solicita recinto que no está comprometido para la operación. Ref:1700000006001678 Recinto:18-149-016-01175-00009 Cultivo:62000 PASTOS PERMANENTES DE 5 O MAS AÑOS-SIN VARIEDAD Secano Ref:-1462580 Recinto:18-149-020-00204-00011 Cultivo:62000 PASTOS PERMANENTES DE 5 O MAS AÑOS-SIN VARIEDAD Secano

Datos considerados para el Cálculo de la Carga Ganadera mínima y máxima del expediente

Explotación	Especie	Inscrito en Sipea y Admisible	Ugm Calculada para CG Mínima	Ugm Calculada para CG Máxima
ES181460000175	CAPRINA	SI	2,09	2,09
ES181460000175	OVINA	SI	52,92	52,92
			55,01	55,01

Superficie determinada para Cálculo Carga Ganadera Mínima: 177,59 ha

Superficie determinada para Cálculo Carga Ganadera Máxima: 177,62 ha

Carga Ganadera Mínima Expediente: 0,31 ugm/ha

Carga Ganadera Máxima Expediente: 0,31 ugm/ha


Recintos Determinados para el Cálculo de Garga Ganadera Mínima

REF.	REFERENCIA SIGPAC	CULTIVO DESCRIPCIÓN CULTIVO	S/R	SUP. PROPUESTA (ha)
-1462579	18-149-020-00201-00004	62000 PASTOS PERMANENTES DE 5 O MAS AÑOS-SIN VARIEDAD	S	52,49
-1079735	18-149-020-00200-00011	62000 PASTOS PERMANENTES DE 5 O MAS AÑOS-SIN VARIEDAD	S	22,83
-1079731	18-149-020-00199-00031	62000 PASTOS PERMANENTES DE 5 O MAS AÑOS-SIN VARIEDAD	S	0,01
-1079728	18-149-020-00199-00011	62000 PASTOS PERMANENTES DE 5 O MAS AÑOS-SIN VARIEDAD	S	23,18
-1079721	18-149-020-00040-00001	62000 PASTOS PERMANENTES DE 5 O MAS AÑOS-SIN VARIEDAD	S	12,73
4112184	18-149-020-00050-00004	62000 PASTOS PERMANENTES DE 5 O MAS AÑOS-SIN VARIEDAD	S	11,79
5302379	18-149-020-00012-00011	62000 PASTOS PERMANENTES DE 5 O MAS AÑOS-SIN VARIEDAD	S	31,07
1700000006001594	18-149-020-00053-00015	62000 PASTOS PERMANENTES DE 5 O MAS AÑOS-SIN VARIEDAD	S	0,21
1700000006001595	18-149-020-00036-00002	62000 PASTOS PERMANENTES DE 5 O MAS AÑOS-SIN VARIEDAD	S	14,27
1700000006001600	18-149-020-00050-00003	62000 PASTOS PERMANENTES DE 5 O MAS AÑOS-SIN VARIEDAD	S	6,69
1700000006001605	18-149-016-00312-00003	62000 PASTOS PERMANENTES DE 5 O MAS AÑOS-SIN VARIEDAD	S	0,57

(1) Superficie declarada admisible ajustada con la superficie comprometida.
(2) Factor de penalización valorando el alcance para el tipo de compromiso.

Puede verificar la integridad de una copia de este documento mediante la lectura del código QR adjunto o mediante el acceso a la dirección <https://ws050.juntadeandalucia.es/verificarFirma> indicando el código de VERIFICACIÓN

FIRMADO POR	JUAN JOSE SOLER GARCIA	FECHA	03/07/2024
	ROCIO GUIJARRO MILLAN		
VERIFICACIÓN	Pk2jm6MP8Q4FQJJZRRTHBNMQA26B8	PÁGINA	330/3256





Datos considerados para el Cálculo de la Carga Ganadera mínima y máxima del expediente

Recintos Determinados para el Cálculo de Garga Ganadera Mínima

REF.	REFERENCIA SIGPAC	CULTIVO	DESCRIPCIÓN CULTIVO	S/R	SUP. PROPUESTA (ha)
170000006001618	18-149-017-00138-00003	62000	PASTOS PERMANENTES DE 5 O MAS AÑOS-SIN VARIEDAD	S	0,08
170000006001635	18-149-020-00038-00002	62000	PASTOS PERMANENTES DE 5 O MAS AÑOS-SIN VARIEDAD	S	0,49
170000006001644	18-149-020-00012-00018	62000	PASTOS PERMANENTES DE 5 O MAS AÑOS-SIN VARIEDAD	S	0,10
170000006001645	18-149-020-00026-00009	62000	PASTOS PERMANENTES DE 5 O MAS AÑOS-SIN VARIEDAD	S	0,48
170000006001648	18-149-018-00001-00005	62000	PASTOS PERMANENTES DE 5 O MAS AÑOS-SIN VARIEDAD	S	0,12
170000006001650	18-149-020-00142-00007	62000	PASTOS PERMANENTES DE 5 O MAS AÑOS-SIN VARIEDAD	S	0,48

Recintos Determinados para el Cálculo de Garga Ganadera Máxima

REF.	REFERENCIA SIGPAC	CULTIVO	DESCRIPCIÓN CULTIVO	S/R	SUP. PROPUESTA (ha)
-1462580	18-149-020-00204-00011	62000	PASTOS PERMANENTES DE 5 O MAS AÑOS-SIN VARIEDAD	S	0,03
-1462579	18-149-020-00201-00004	62000	PASTOS PERMANENTES DE 5 O MAS AÑOS-SIN VARIEDAD	S	52,49
-1079735	18-149-020-00200-00011	62000	PASTOS PERMANENTES DE 5 O MAS AÑOS-SIN VARIEDAD	S	22,83
-1079731	18-149-020-00199-00031	62000	PASTOS PERMANENTES DE 5 O MAS AÑOS-SIN VARIEDAD	S	0,01
-1079728	18-149-020-00199-00011	62000	PASTOS PERMANENTES DE 5 O MAS AÑOS-SIN VARIEDAD	S	23,18
-1079721	18-149-020-00040-00001	62000	PASTOS PERMANENTES DE 5 O MAS AÑOS-SIN VARIEDAD	S	12,73
4112184	18-149-020-00050-00004	62000	PASTOS PERMANENTES DE 5 O MAS AÑOS-SIN VARIEDAD	S	11,79
5302379	18-149-020-00012-00011	62000	PASTOS PERMANENTES DE 5 O MAS AÑOS-SIN VARIEDAD	S	31,07
170000006001594	18-149-020-00053-00015	62000	PASTOS PERMANENTES DE 5 O MAS AÑOS-SIN VARIEDAD	S	0,21
170000006001595	18-149-020-00036-00002	62000	PASTOS PERMANENTES DE 5 O MAS AÑOS-SIN VARIEDAD	S	14,27
170000006001600	18-149-020-00050-00003	62000	PASTOS PERMANENTES DE 5 O MAS AÑOS-SIN VARIEDAD	S	6,69
170000006001605	18-149-016-00312-00003	62000	PASTOS PERMANENTES DE 5 O MAS AÑOS-SIN VARIEDAD	S	0,57
170000006001618	18-149-017-00138-00003	62000	PASTOS PERMANENTES DE 5 O MAS AÑOS-SIN VARIEDAD	S	0,08
170000006001635	18-149-020-00038-00002	62000	PASTOS PERMANENTES DE 5 O MAS AÑOS-SIN VARIEDAD	S	0,49
170000006001644	18-149-020-00012-00018	62000	PASTOS PERMANENTES DE 5 O MAS AÑOS-SIN VARIEDAD	S	0,10
170000006001645	18-149-020-00026-00009	62000	PASTOS PERMANENTES DE 5 O MAS AÑOS-SIN VARIEDAD	S	0,48
170000006001648	18-149-018-00001-00005	62000	PASTOS PERMANENTES DE 5 O MAS AÑOS-SIN VARIEDAD	S	0,12
170000006001650	18-149-020-00142-00007	62000	PASTOS PERMANENTES DE 5 O MAS AÑOS-SIN VARIEDAD	S	0,48
170000006001678	18-149-016-01175-00009	62000	PASTOS PERMANENTES DE 5 O MAS AÑOS-SIN VARIEDAD	S	0,00

(1) Superficie declarada admisible ajustada con la superficie comprometida.
 (2) Factor de penalización valorando el alcance para el tipo de compromiso.

Puede verificar la integridad de una copia de este documento mediante la lectura del código QR adjunto o mediante el acceso a la dirección <https://ws050.juntadeandalucia.es/verificarFirma> indicando el código de VERIFICACIÓN

FIRMADO POR	JUAN JOSE SOLER GARCIA	FECHA	03/07/2024	
	ROCIO GUIJARRO MILLAN			
VERIFICACIÓN	Pk2jm6MP8Q4FQJJZRRTHBNMQA26B8	PÁGINA	331/3256	



APELLIDOS Y NOMBRE / RAZÓN SOCIAL

BOTIA SERRANO JOSE JULIO

NIF

****2131*

EXPEDIENTE

1201044

ANUALIDAD DE PAGO

1ª

IMPORTE POR ANUALIDAD

	2023	2024	2025	2026	2027
IMPORTE MÁXIMO SUBVENCIONABLE	23.074,70 €	23.074,70 €	23.074,70 €	23.074,70 €	23.074,70 €
IMPORTE MEDIO DE TRANSFERENCIA (€/ha)	170,49 €	170,49 €	170,49 €	170,49 €	170,49 €

RESUMEN DE UNIDADES

Cód	GRUPO DE PAGO	Sup. Dec. Admisible (ha)	Sup. Comprometida (ha)	Sup. ajustada compromiso (1) (ha)	% sobredec.	Sup. Propuesta (ha)	Importe Declarado	Importe Topado	Importe Propuesto	Importe tras sobredec.
426	HERBÁCEOS	71,09		71,09	0,00	71,09	10.746,68	10.746,68	10.746,68	10.746,68
432	FRUTALES SECANO	67,27		40,00	0,00	40,00	8.649,60	8.649,60	8.649,60	8.649,60
433	FRUTALES REGADÍO	10,52		10,52	0,00	10,52	3.678,42	3.678,42	3.678,42	3.678,42
434	HERBÁCEOS NO ELEGIBLES	13,73		13,73	0,00	13,73	0,00	0,00	0,00	0,00
TOTAL		162,61	135,34	135,34		135,34	23.074,70	23.074,70	23.074,70	23.074,70

APLICACION DE REDUCCIONES Y PENALIZACIONES

GRUPO DE PAGO	Importe Calculado	Importe prereduc.	Criterios de			Omisión declaración	Condicionalidad	PROPUESTO
			subvencionabilidad y compromisos	Presentación tardía	% sobredec.			
FRUTALES REGADÍO	3.678,42	3.678,42	0,00	0,00	0,00	0,00	3.678,42	
FRUTALES SECANO	8.649,60	8.649,60	0,00	0,00	0,00	0,00	8.649,60	
HERBÁCEOS	10.746,68	10.746,68	0,00	0,00	0,00	0,00	10.746,68	
HERBÁCEOS NO ELEGIBLES	0,00	0,00	0,00	0,00	0,00	0,00	0,00	
TOTAL	23.074,70	23.074,70					23.074,70	

RESUMEN DE PAGOS

PROPUESTO	IMPORTE (Euros)			
	PROPUESTO	FEADER (Eje 2)	MAPA	CAPADR
PROPUESTO	23.074,70	19.613,50	2.263,63	1.197,57

RECINTOS PROPUESTOS

REF.	REFERENCIA SIGPAC	CULTIVO DESCRIPCIÓN CULTIVO	S/R	G.PAGO	PEND. MEDIA (%)	SUP. DEC. ADMISIBLE (ha)	SUP. COMPROM. (ha)	SUP. AJUSTADA COMPR.(1) (ha)	SUP. CONV. SIGPAC (ha)	SUP. CERTIF. (ha)	SUP. CAMPO (ha)	SUP. CAMPO DETER. CULL. DECLARADO (ha)	SUP. DEC. REDUCIDA (ha)	SUP. PROPUESTA (ha)
-1525317	18-167-017-00055-001	40000 GUI SANTES-SIN VARIEDAD	R	426	0,80	3,96	3,96	3,96		3,96			3,96	3,96
1700000007109595	18-167-012-00067-001	40000 GUI SANTES-SIN VARIEDAD	S	426	1,30	6,35	6,35	6,35		6,35			6,35	6,35
1700000007109596	18-167-012-00068-001	40000 GUI SANTES-SIN VARIEDAD	S	426	2,10	5,91	5,91	5,91		5,91			5,91	5,91
1700000007109598	18-167-017-00055-001	5000 CEBADA-SIN VARIEDAD	R	426	0,80	8,53	8,53	8,53		8,54			8,53	8,53
1700000007109604	18-167-504-00055-002	5000 CEBADA-SIN VARIEDAD	S	426	0,80	20,33	20,33	20,33		20,33			20,33	20,33
1700000007109610	18-167-016-00386-001	3000 TRIGO DURO-SIN VARIEDAD	S	426	2,90	0,54	0,54	0,54		0,54			0,54	0,54
1700000007109611	18-167-016-00387-001	3000 TRIGO DURO-SIN VARIEDAD	S	426	3,30	12,39	12,39	12,39		12,39			12,39	12,39
1700000007109615	18-167-016-00345-001	3000 TRIGO DURO-SIN VARIEDAD	S	426	1,30	7,80	7,80	7,80		7,83			7,80	7,80
1700000007109616	18-167-017-00055-003	5000 CEBADA-SIN VARIEDAD	R	426	0,60	5,28	5,28	5,28		5,28			5,28	5,28
-1525449	18-167-014-00019-001	104057 ALMENDROS-AVIJOR	S	432	1,30	0,46	0,46	0,46		0,46			0,46	0,46
-757921	18-167-014-00019-006	104043 ALMENDROS-VAIRO	S	432	3,50	5,55	5,55	5,55		5,55			5,55	5,55
-571068	18-167-014-00019-002	124048 PISTACHO-SIRORA	S	432	1,60	0,01	0,01	0,01		0,01			0,01	0,01
-35360	18-100-001-00088-006	104043 ALMENDROS-VAIRO	S	432	7,60	10,77	10,77	10,77		10,77			10,77	10,77
1700000007109597	18-100-001-00065-001	104043 ALMENDROS-VAIRO	S	432	14,00	0,04	0,04	0,04		0,04			0,04	0,04
1700000007109599	18-167-014-00019-001	124048 PISTACHO-SIRORA	S	432	1,30	5,06	5,06	5,06		5,06			5,06	5,06
1700000007109600	18-100-001-00182-001	104057 ALMENDROS-AVIJOR	S	432	8,10	5,58	5,58	5,58		5,58			5,58	5,58
1700000007109601	18-100-001-00088-005	104020 ALMENDROS-GUARA	S	432	8,80	6,83	6,83	6,83		6,83			6,83	6,83
1700000007109612	18-100-001-00093-003	104057 ALMENDROS-AVIJOR	S	432	11,60	17,31	17,31	17,31		17,31			17,31	17,31
1700000007109613	18-100-001-00088-009	104057 ALMENDROS-AVIJOR	S	432	7,00	8,08	8,08	8,08		8,08			8,08	8,08
1700000007109617	18-167-012-00070-001	104020 ALMENDROS-GUARA	S	432	6,10	6,60	6,60	6,60		6,60			6,60	6,60
1700000007109621	18-100-001-00089-003	104043 ALMENDROS-VAIRO	S	432	9,70	0,74	0,74	0,74		0,74			0,74	0,74
1700000007109624	18-100-001-00064-003	104043 ALMENDROS-VAIRO	S	432	8,60	0,24	0,24	0,24		0,24			0,24	0,24
-1040564	18-100-001-80004-002	104057 ALMENDROS-AVIJOR	R	433	4,70	0,16	0,16	0,16		0,16			0,16	0,16
1700000007109618	18-100-001-00062-004	104043 ALMENDROS-VAIRO	R	433	6,70	2,90	2,90	2,90		2,90			2,90	2,90
1700000007109622	18-100-001-00062-003	104043 ALMENDROS-VAIRO	R	433	12,60	1,71	1,71	1,71		1,71			1,71	1,71
1700000007109623	18-100-001-00062-005	104057 ALMENDROS-AVIJOR	R	433	12,00	5,05	5,05	5,05		5,05			5,05	5,05
1700000007109625	18-100-001-00180-001	104043 ALMENDROS-VAIRO	R	433	8,40	0,70	0,70	0,70		0,70			0,70	0,70
1700000007109606	18-167-014-00014-001	20000 BARBECHO TRADICIONAL-SIN VARIEDAD	S	434	2,40	13,73	13,73	13,73		13,73			13,73	13,73

(1) Superficie declarada admisible ajustada con la superficie comprometida.
(2) Factor de penalización valorando el alcance para el tipo de compromiso.

Puede verificar la integridad de una copia de este documento mediante la lectura del código QR adjunto o mediante el acceso a la dirección <https://ws050.juntadeandalucia.es/verificarFirma> indicando el código de VERIFICACIÓN

FIRMADO POR	JUAN JOSE SOLER GARCIA	FECHA	03/07/2024
	ROCIO GUIJARRO MILLAN		
VERIFICACIÓN	Pk2jm6MP8Q4FQJJZRRTHBNMQA26B8	PÁGINA	332/3256





INCIDENCIAS

INCIDENCIA DESCRIPCIÓN

- 100402 Recinto solicitado no forma parte de ningún organismo de control autorizado para la producción ecológica en Andalucía o fecha de inscripción posterior al plazo establecido (Anexo I. Criterios de Subvencionabilidad. Orden 28 de marzo de 2023).
Ref:-1525494 Recinto:18-167-014-00019-00010 Cultivo:124048 PISTACHO-SIRORA Secano
Ref:-1525179 Recinto:18-167-014-00019-00011 Cultivo:124048 PISTACHO-SIRORA Secano
- 100424 Solicita recinto que no está comprometido para la operación.
Ref:-1525494 Recinto:18-167-014-00019-00010 Cultivo:124048 PISTACHO-SIRORA Secano
Ref:-1525179 Recinto:18-167-014-00019-00011 Cultivo:124048 PISTACHO-SIRORA Secano

(1) Superficie declarada admisible ajustada con la superficie comprometida.
(2) Factor de penalización valorando el alcance para el tipo de compromiso.

Puede verificar la integridad de una copia de este documento mediante la lectura del código QR adjunto o mediante el acceso a la dirección <https://ws050.juntadeandalucia.es/verificarFirma> indicando el código de VERIFICACIÓN

FIRMADO POR	JUAN JOSE SOLER GARCIA	FECHA	03/07/2024	
	ROCIO GUIJARRO MILLAN			
VERIFICACIÓN	Pk2jm6MP8Q4FQJJZRRTHBNMQA26B8	PÁGINA	333/3256	



APELLIDOS Y NOMBRE / RAZÓN SOCIAL

BOTIA TORRES PURIFICACION

NIF

****4878*

EXPEDIENTE

1184030

ANUALIDAD DE PAGO

1ª

IMPORTE POR ANUALIDAD

	2023	2024	2025	2026	2027
IMPORTE MÁXIMO SUBVENCIONABLE	12.376,29 €	12.376,29 €	12.376,29 €	12.376,29 €	12.376,29 €
IMPORTE MEDIO DE TRANSFERENCIA (€/ha)	124,75 €	124,75 €	124,75 €	124,75 €	124,75 €

RESUMEN DE UNIDADES

Cód	GRUPO DE PAGO	Sup. Dec. Admisible (ha)	Sup. Comprometida (ha)	Sup. ajustada compromiso (1) (ha)	% sobredec.	Sup. Propuesta (ha)	Importe Declarado	Importe Topado	Importe Propuesto	Importe tras sobredec.
426	HERBÁCEOS	81,87		81,87	0,00	81,87	12.376,29	12.376,29	12.376,29	12.376,29
434	HERBÁCEOS NO ELEGIBLES	17,34		17,34	0,00	17,34	0,00	0,00	0,00	0,00
TOTAL		99,21	99,21	99,21		99,21	12.376,29	12.376,29	12.376,29	12.376,29

APLICACIÓN DE REDUCCIONES Y PENALIZACIONES

GRUPO DE PAGO	Importe Calculado	Importe prereduc.	Criterios de subvencionabilidad y compromisos			Omisión declaración	Condicionabilidad	IMPORTE (Euros)	
			Presentación tardía	Presentación	Presentación			PROPUESTO	PROPUESTO
HERBÁCEOS	12.376,29	12.376,29	0,00	0,00	0,00	0,00		12.376,29	
HERBÁCEOS NO ELEGIBLES	0,00	0,00	0,00	0,00	0,00	0,00		0,00	
TOTAL	12.376,29	12.376,29						12.376,29	

RESUMEN DE PAGOS

PROPUESTO	IMPORTE (Euros)			
	PROPUESTO	FEADER (Eje 2)	MAPA	CAPADR
PROPUESTO	12.376,29	10.519,85	1.214,11	642,33

RECINTOS PROPUESTOS

REF.	REFERENCIA SIGPAC	CULTIVO	DESCRIPCIÓN CULTIVO	S/R	G.PAGO	PEND. MEDIA (%)	SUP. DEC. ADMISIBLE (ha)	SUP. COMPROM. (ha)	SUP. AJUSTADA COMPR.(1) (ha)	SUP. CONV. SIGPAC (ha)	SUP. CERTIF. (ha)	SUP. CAMPO (ha)	SUP. CAMPO DETER. CULT. DECLARADO (ha)	SUP. DEC. REDUCIDA (ha)	SUP. PROPUESTA (ha)
-1451170	18-149-015-00049-001	50004	GARBANZOS-GARBANZO DE PEDROSILLO	S	426	11,90	0,34	0,34	0,34	0,34	0,34			0,34	0,34
-891710	18-149-015-00049-003	50004	GARBANZOS-GARBANZO DE PEDROSILLO	S	426	8,10	3,46	3,46	3,46	3,46	3,46			3,46	3,46
1700000003060426	18-149-015-00049-001	50004	GARBANZOS-GARBANZO DE PEDROSILLO	S	426	11,90	2,66	2,66	2,66	2,66	2,66			2,66	2,66
1700000003060427	18-149-015-00049-003	50004	GARBANZOS-GARBANZO DE PEDROSILLO	S	426	8,10	7,04	7,04	7,04	7,04	7,04			7,04	7,04
1700000003060428	18-149-015-00049-010	50004	GARBANZOS-GARBANZO DE PEDROSILLO	S	426	10,00	2,87	2,87	2,87	2,87	2,87			2,87	2,87
1700000003060433	18-149-015-00086-001	50004	GARBANZOS-GARBANZO DE PEDROSILLO	S	426	9,30	4,77	4,77	4,77	4,77	4,77			4,77	4,77
1700000003060434	18-149-015-00088-002	50004	GARBANZOS-GARBANZO DE PEDROSILLO	S	426	3,80	0,52	0,52	0,52	0,52	0,52			0,52	0,52
1700000003060438	18-149-014-00117-001	5000	CEBADA-SIN VARIEDAD	S	426	1,30	4,18	4,18	4,18	4,18	4,18			4,18	4,18
1700000003060439	18-149-014-00114-002	5000	CEBADA-SIN VARIEDAD	S	426	1,70	1,25	1,25	1,25	1,25	1,25			1,25	1,25
1700000003060440	18-149-014-00123-001	5000	CEBADA-SIN VARIEDAD	S	426	2,00	1,64	1,64	1,64	1,64	1,64			1,64	1,64
1700000003060441	18-149-014-00122-001	5000	CEBADA-SIN VARIEDAD	S	426	2,30	0,85	0,85	0,85	0,85	0,85			0,85	0,85
1700000003060442	18-149-014-00124-001	5000	CEBADA-SIN VARIEDAD	S	426	1,40	1,28	1,28	1,28	1,28	1,28			1,28	1,28
1700000003060443	18-149-014-00112-001	5000	CEBADA-SIN VARIEDAD	S	426	6,30	1,56	1,56	1,56	1,56	1,56			1,56	1,56
1700000003060444	18-149-014-00125-001	5000	CEBADA-SIN VARIEDAD	S	426	1,10	2,62	2,62	2,62	2,62	2,62			2,62	2,62
1700000003060445	18-149-014-00112-006	5000	CEBADA-SIN VARIEDAD	S	426	8,50	20,15	20,15	20,15	20,15	20,15			20,15	20,15
1700000003060447	18-149-015-00066-001	1000	TRIGO BLANDO-SIN VARIEDAD	S	426	4,70	25,10	25,10	25,10	25,10	25,10			25,10	25,10
1700000003060448	18-149-014-00136-006	5000	CEBADA-SIN VARIEDAD	S	426	8,70	1,29	1,29	1,29	1,29	1,29			1,29	1,29
1700000003060449	18-149-015-00080-001	1000	TRIGO BLANDO-SIN VARIEDAD	S	426	3,60	0,29	0,29	0,29	0,29	0,29			0,29	0,29
1700000003060423	18-149-014-00113-001	20000	BARBECHO TRADICIONAL-SIN VARIEDAD	S	434	11,40	1,23	1,23	1,23	1,23	1,23			1,23	1,23
1700000003060424	18-149-014-00121-002	20000	BARBECHO TRADICIONAL-SIN VARIEDAD	S	434	10,20	3,40	3,40	3,40	3,40	3,40			3,40	3,40
1700000003060431	18-149-015-00054-001	20000	BARBECHO TRADICIONAL-SIN VARIEDAD	S	434	6,90	3,25	3,25	3,25	3,25	3,25			3,25	3,25
1700000003060435	18-149-012-00057-007	20000	BARBECHO TRADICIONAL-SIN VARIEDAD	S	434	6,60	7,89	7,89	7,89	7,89	7,89			7,89	7,89
1700000003060437	18-149-012-00057-008	20000	BARBECHO TRADICIONAL-SIN VARIEDAD	S	434	7,70	1,57	1,57	1,57	1,57	1,57			1,57	1,57

(1) Superficie declarada admisible ajustada con la superficie comprometida.
(2) Factor de penalización valorando el alcance para el tipo de compromiso.

Puede verificar la integridad de una copia de este documento mediante la lectura del código QR adjunto o mediante el acceso a la dirección <https://ws050.juntadeandalucia.es/verificarFirma> indicando el código de VERIFICACIÓN

FIRMADO POR	JUAN JOSE SOLER GARCIA	FECHA	03/07/2024	
	ROCIO GUIJARRO MILLAN			
VERIFICACIÓN	Pk2jm6MP8Q4FQJJZRRTHBNMQA26B8	PÁGINA	334/3256	



APELLIDOS Y NOMBRE / RAZÓN SOCIAL

NIF *****6078* **EXPEDIENTE** 1282683 **ANUALIDAD DE PAGO** 1ª

IMPORTE POR ANUALIDAD

	2023	2024	2025	2026	2027
IMPORTE MÁXIMO SUBVENCIONABLE	7.996,89 €	7.996,89 €	7.996,89 €	7.996,89 €	7.996,89 €
IMPORTE MEDIO DE TRANSFERENCIA (€/ha)	151,17 €	151,17 €	151,17 €	151,17 €	151,17 €

RESUMEN DE UNIDADES

Cód	GRUPO DE PAGO	Sup. Dec. Admisible (ha)	Sup. Comprometida (ha)	Sup. ajustada compromiso (1) (ha)	% sobredec.	Sup. Propuesta (ha)	Importe Declarado	Importe Topado	Importe Propuesto	Importe tras sobredec.
426	HERBÁCEOS	52,90		52,90	0,00	52,90	7.996,89	7.996,89	7.996,89	7.996,89
TOTAL		52,90	52,90	52,90		52,90	7.996,89	7.996,89	7.996,89	7.996,89

APLICACIÓN DE REDUCCIONES Y PENALIZACIONES

GRUPO DE PAGO	Importe Calculado	Importe prerreduc.	Criterios de subvencionabilidad y compromisos	Presentación tardía	Omisión declaración	Condicionalidad	IMPORTE (Euros) PROPUESTO
HERBÁCEOS	7.996,89	7.996,89	0,00	0,00	0,00	0,00	7.996,89
TOTAL	7.996,89	7.996,89					7.996,89

RESUMEN DE PAGOS

	IMPORTE (Euros)			
	PROPUESTO	FEADER (Eje 2)	MAPA	CAPADR
PROPUESTO	7.996,89	6.797,36	784,49	415,04

RECINTOS PROPUESTOS

REF.	REFERENCIA SIGPAC	CULTIVO	DESCRIPCIÓN CULTIVO	S/R	G.PAGO	PEND. MEDIA (€)	SUP. DEC. ADMISIBLE (ha)	SUP. COMPROM. (ha)	SUP. AJUSTADA COMPROM. (1) (ha)	SUP. CONV. SIGPAC (ha)	SUP. CERTIE. (ha)	SUP. CAMPO (ha)	SUP. CAMPO DETER. CULT. DECLARADO (ha)	SUP. DEC. REDUCIDA (ha)	SUP. PROPUESTA (ha)
-1056855	18-149-006-00158-001	1000	TRIGO BLANDO-SIN VARIEDAD	S	426	11,50	1,57	1,57	1,57		1,57			1,57	1,57
4176790	18-149-006-00156-003	50004	GARBANZOS-GARBANZO DE PEDROSILLO	S	426	8,30	11,35	11,35	11,35		11,35			11,35	11,35
4176809	18-149-010-00092-001	50004	GARBANZOS-GARBANZO DE PEDROSILLO	S	426	11,40	1,26	1,26	1,26		1,26			1,26	1,26
4176821	18-149-010-00145-001	1000	TRIGO BLANDO-SIN VARIEDAD	S	426	4,20	2,72	2,72	2,72		2,72			2,72	2,72
4176833	18-149-010-00144-002	1000	TRIGO BLANDO-SIN VARIEDAD	S	426	2,70	2,07	2,07	2,07		2,07			2,07	2,07
4176946	18-149-010-00149-002	1000	TRIGO BLANDO-SIN VARIEDAD	S	426	5,20	0,70	0,70	0,70		0,70			0,70	0,70
1700000002945563	18-149-005-00228-001	50004	GARBANZOS-GARBANZO DE PEDROSILLO	S	426	2,30	1,32	1,32	1,32		1,32			1,32	1,32
1700000002945564	18-149-016-00052-004	50004	GARBANZOS-GARBANZO DE PEDROSILLO	S	426	2,30	0,59	0,59	0,59		0,59			0,59	0,59
1700000002945565	18-149-016-00044-002	50004	GARBANZOS-GARBANZO DE PEDROSILLO	S	426	2,10	0,35	0,35	0,35		0,35			0,35	0,35
1700000002945566	18-149-016-00045-002	50004	GARBANZOS-GARBANZO DE PEDROSILLO	S	426	2,90	0,24	0,24	0,24		0,24			0,24	0,24
1700000002945567	18-149-016-00078-002	50004	GARBANZOS-GARBANZO DE PEDROSILLO	R	426	2,80	0,55	0,55	0,55		0,55			0,55	0,55
1700000002945568	18-149-016-00063-001	50004	GARBANZOS-GARBANZO DE PEDROSILLO	R	426	3,10	0,34	0,34	0,34		0,34			0,34	0,34
1700000002945569	18-149-016-00060-001	50004	GARBANZOS-GARBANZO DE PEDROSILLO	R	426	1,40	0,52	0,52	0,52		0,52			0,52	0,52
1700000002945570	18-149-016-00061-001	50004	GARBANZOS-GARBANZO DE PEDROSILLO	R	426	1,50	0,77	0,77	0,77		0,77			0,77	0,77
1700000002945571	18-149-006-00129-006	1000	TRIGO BLANDO-SIN VARIEDAD	S	426	7,90	9,44	9,44	9,44		9,44			9,44	9,44
1700000002945572	18-149-006-00108-001	50004	GARBANZOS-GARBANZO DE PEDROSILLO	S	426	7,30	7,60	7,60	7,60		7,60			7,60	7,60
1700000002945573	18-149-006-00102-002	50004	GARBANZOS-GARBANZO DE PEDROSILLO	S	426	8,50	3,05	3,05	3,05		3,05			3,05	3,05
1700000002945574	18-149-006-00101-001	50004	GARBANZOS-GARBANZO DE PEDROSILLO	S	426	7,80	0,29	0,29	0,29		0,29			0,29	0,29
1700000002945577	18-149-006-00132-002	1000	TRIGO BLANDO-SIN VARIEDAD	S	426	7,40	5,50	5,50	5,50		5,50			5,50	5,50
1700000002945591	18-149-012-00022-002	5000	CEBADA-SIN VARIEDAD	S	426	4,10	1,02	1,02	1,02		1,02			1,02	1,02
1700000002945592	18-149-006-00095-003	1000	TRIGO BLANDO-SIN VARIEDAD	S	426	10,40	1,65	1,65	1,65		1,65			1,65	1,65

(1) Superficie declarada admisible ajustada con la superficie comprometida.
(2) Factor de penalización valorando el alcance para el tipo de compromiso.

Puede verificar la integridad de una copia de este documento mediante la lectura del código QR adjunto o mediante el acceso a la dirección <https://ws050.juntadeandalucia.es/verificarFirma> indicando el código de VERIFICACIÓN

FIRMADO POR	JUAN JOSE SOLER GARCIA	FECHA	03/07/2024	
	ROCIO GUIJARRO MILLAN			
VERIFICACIÓN	Pk2jm6MP8Q4FQJJZRRTHBNMQA26B8	PÁGINA	335/3256	



APELLIDOS Y NOMBRE / RAZÓN SOCIAL

BRAVO ESPINAR NATIVIDAD ANA

NIF

***9255*

EXPEDIENTE

1175532

ANUALIDAD DE PAGO

1ª

IMPORTE POR ANUALIDAD

	2023	2024	2025	2026	2027
IMPORTE MÁXIMO SUBVENCIONABLE	748,19 €	748,19 €	748,19 €	748,19 €	748,19 €
IMPORTE MEDIO DE TRANSFERENCIA (€/ha)	216,24 €	216,24 €	216,24 €	216,24 €	216,24 €

RESUMEN DE UNIDADES

Cód	GRUPO DE PAGO	Sup. Dec. Admisible (ha)	Sup. Comprometida (ha)	Sup. ajustada compromiso (1) (ha)	% sobredec.	Sup. Propuesta (ha)	Importe Declarado	Importe Topado	Importe Propuesto	Importe tras sobredec.
432	FRUTALES SECANO	3,46		3,46	0,00	3,46	748,19	748,19	748,19	748,19
TOTAL		3,46	3,46	3,46		3,46	748,19	748,19	748,19	748,19

APLICACIÓN DE REDUCCIONES Y PENALIZACIONES

GRUPO DE PAGO	Importe Calculado	Importe prereduc.	Criterios de subvencionabilidad y compromisos	Presentación tardía	Omisión declaración	Condicionalidad	IMPORTE (Euros) PROPUESTO
FRUTALES SECANO	748,19	748,19	0,00	0,00	0,00	0,00	748,19
TOTAL	748,19	748,19					748,19

RESUMEN DE PAGOS

	IMPORTE (Euros)			
	PROPUESTO	FEADER (Eje 2)	MAPA	CAPADR
PROPUESTO	748,19	635,96	73,40	38,83

RECINTOS PROPUESTOS

REF.	REFERENCIA SIGPAC	CULTIVO DESCRIPCIÓN CULTIVO	S/R	G.PAGO	PEND. MEDIA (%)	SUP. DEC. ADMISIBLE (ha)	SUP. COMPROM. (ha)	SUP. AJUSTADA COMPR.(1) (ha)	SUP. CONV. SIGPAC (ha)	SUP. CERTIE (ha)	SUP. CAMPO (ha)	SUP. CAMPO DETER. CULT. DECLARADO (ha)	SUP. DEC. REDUCIDA (ha)	SUP. PROPUESTA (ha)
4635307	18-057-030-00019-001	104020 ALMENDROS-GUARA	S	432	4,60	0,35	0,35	0,35		0,35			0,35	0,35
4635308	18-057-030-00058-001	104020 ALMENDROS-GUARA	S	432	3,40	3,11	3,11	3,11		3,11			3,11	3,11

(1) Superficie declarada admisible ajustada con la superficie comprometida.
(2) Factor de penalización valorando el alcance para el tipo de compromiso.

Puede verificar la integridad de una copia de este documento mediante la lectura del código QR adjunto o mediante el acceso a la dirección https://ws050.juntadeandalucia.es/verificarFirma indicando el código de VERIFICACIÓN					
FIRMADO POR	JUAN JOSE SOLER GARCIA		FECHA		03/07/2024
	ROCIO GUIJARRO MILLAN				
VERIFICACIÓN	Pk2jm6MP8Q4FQJJZRRTHBNMQA26B8		PÁGINA		336/3256



APELLIDOS Y NOMBRE / RAZÓN SOCIAL

BRAVO GALERA JOSE RAMON

NIF
***4246*

EXPEDIENTE
1186994

ANUALIDAD DE PAGO

1ª

IMPORTE POR ANUALIDAD

	2023	2024	2025	2026	2027
IMPORTE MÁXIMO SUBVENCIONABLE	8.649,60 €	8.649,60 €	8.649,60 €	8.649,60 €	8.649,60 €
IMPORTE MEDIO DE TRANSFERENCIA (€/ha)	216,24 €	216,24 €	216,24 €	216,24 €	216,24 €

RESUMEN DE UNIDADES

Cód	GRUPO DE PAGO	Sup. Dec. Admisible (ha)	Sup. Comprometida (ha)	Sup. ajustada compromiso (I) (ha)	% sobredec.	Sup. Propuesta (ha)	Importe Declarado	Importe Topado	Importe Propuesto	Importe tras sobredec.
432	FRUTALES SECANO	73,62		40,00	0,00	40,00	8.649,60	8.649,60	8.649,60	8.649,60
TOTAL		73,62	40,00	40,00		40,00	8.649,60	8.649,60	8.649,60	8.649,60

APLICACIÓN DE REDUCCIONES Y PENALIZACIONES

GRUPO DE PAGO	Importe Calculado	Importe prerreduc.	Criterios de subvencionabilidad y compromisos	Presentación tardía	Omisión declaración	Condicionalidad	IMPORTE (Euros) PROPUESTO
FRUTALES SECANO	8.649,60	8.649,60	0,00	0,00	0,00	0,00	8.649,60
TOTAL	8.649,60	8.649,60					8.649,60

RESUMEN DE PAGOS

	IMPORTE (Euros)			
	PROPUESTO	FEADER (Eje 2)	MAPA	CAPADR
PROPUESTO	8.649,60	7.352,16	848,53	448,91

RECINTOS PROPUESTOS

REF.	REFERENCIA SIGPAC	CULTIVO DESCRIPCIÓN CULTIVO	S/R	G.PAGO	PEND. MEDIA (%)	SUP. DEC. ADMISIBLE (ha)	SUP. COMPROM. (ha)	SUP. AJUSTADA COMPROM. (I) (ha)	SUP. CONV. SIGPAC (ha)	SUP. CERTIE (ha)	SUP. CAMPO (ha)	SUP. CAMPO DETER. CULT. DECLARADO (ha)	SUP. DEC. REDUCIDA (ha)	SUP. PROPUESTA (ha)
-897731	18-057-031-00053-010	104003 ALMENDROS-ANTOÑETA	S	432	6,40	0,07	0,07	0,07		0,07			0,07	0,07
-897727	18-057-029-00067-002	104020 ALMENDROS-GUARA	S	432	6,20	0,03	0,03	0,03		0,03			0,03	0,03
-138529	18-057-033-00030-003	104020 ALMENDROS-GUARA	S	432	3,80	0,79	0,79	0,79		0,79			0,79	0,79
-138527	18-057-033-00030-002	104020 ALMENDROS-GUARA	S	432	15,00	0,15	0,15	0,15		0,15			0,15	0,15
-138525	18-057-031-00020-001	104020 ALMENDROS-GUARA	S	432	2,30	0,79	0,79	0,79		0,79			0,79	0,79
-138519	18-057-031-00053-003	104003 ALMENDROS-ANTOÑETA	S	432	6,80	16,81	16,81	16,81		16,81			16,81	16,81
-138504	18-057-032-00072-001	104020 ALMENDROS-GUARA	S	432	3,60	12,51	12,51	12,51		12,51			12,51	12,51
-138417	18-057-031-00053-009	104003 ALMENDROS-ANTOÑETA	S	432	7,80	0,05	0,05	0,05		0,05			0,05	0,05
-138416	18-057-031-00053-008	104003 ALMENDROS-ANTOÑETA	S	432	18,70	0,03	0,03	0,03		0,03			0,03	0,03
4635574	18-057-029-00067-001	104020 ALMENDROS-GUARA	S	432	3,60	7,13	7,13	7,13		7,13			7,13	7,13
4635575	18-057-032-00071-001	104031 ALMENDROS-PENTACEBAS CSIC	S	432	3,70	7,57	7,57	7,57		7,57			7,57	7,57
4635576	18-057-029-00030-003	104020 ALMENDROS-GUARA	S	432	4,50	3,74	3,74	3,74		3,74			3,74	3,74
4635577	18-057-029-00030-002	104020 ALMENDROS-GUARA	S	432	5,90	0,38	0,38	0,38		0,38			0,38	0,38
4635578	18-057-029-00041-002	104020 ALMENDROS-GUARA	S	432	4,90	2,00	2,00	2,00		2,00			2,00	2,00
1700000005266364	18-057-029-00034-001	104020 ALMENDROS-GUARA	S	432	4,30	1,34	1,34	1,34		1,34			1,34	1,34
1700000005266365	18-057-029-00040-001	104020 ALMENDROS-GUARA	S	432	5,10	10,86	10,86	10,86		10,86			10,86	10,86
1700000005266367	18-057-032-00027-001	104003 ALMENDROS-ANTOÑETA	S	432	5,70	9,37	9,37	9,37		9,37			9,37	9,37

(1) Superficie declarada admisible ajustada con la superficie comprometida.
(2) Factor de penalización valorando el alcance para el tipo de compromiso.

Puede verificar la integridad de una copia de este documento mediante la lectura del código QR adjunto o mediante el acceso a la dirección <https://ws050.juntadeandalucia.es/verificarFirma> indicando el código de VERIFICACIÓN

FIRMADO POR	JUAN JOSE SOLER GARCIA	FECHA	03/07/2024	
	ROCIO GUIJARRO MILLAN			
VERIFICACIÓN	Pk2jm6MP8Q4FQJJZRRTHBNMQA26B8	PÁGINA	337/3256	



<u>APELLIDOS Y NOMBRE / RAZÓN SOCIAL</u>	<u>NIF</u>	<u>EXPEDIENTE</u>	<u>ANUALIDAD DE PAGO</u>
BRIGIDO GARCIA QUITERIA	****5528*	1221203	

RESUMEN DE PAGOS

	<u>PROPUESTO</u>	<u>IMPORTE (Euros)</u>		
		<u>FEADER (Eje 2)</u>	<u>MAPA</u>	<u>CAPADR</u>
PROPUESTO	0,00	0,00	0,00	0,00

INCIDENCIAS

INCIDENCIA DESCRIPCIÓN

7162	Se advierte que en el impreso DATOS DE RECINTOS no está consignada la operación solicitada en el impreso SOLICITA LINEAS DE AYUDA DE DESARROLLO RURAL.
101008	Expediente sin compromisos vigentes. Operación:6503.2

(1) Superficie declarada admisible ajustada con la superficie comprometida.
(2) Factor de penalización valorando el alcance para el tipo de compromiso.

Puede verificar la integridad de una copia de este documento mediante la lectura del código QR adjunto o mediante el acceso a la dirección https://ws050.juntadeandalucia.es/verificarFirma indicando el código de VERIFICACIÓN				
FIRMADO POR	JUAN JOSE SOLER GARCIA	FECHA	03/07/2024	
	ROCIO GUIJARRO MILLAN			
VERIFICACIÓN	Pk2jm6MP8Q4FQJJZRRTHBNMQA26B8	PÁGINA	338/3256	



APELLIDOS Y NOMBRE / RAZÓN SOCIAL

BRIGIDO GARCIA RAMON

NIF
****4014*

EXPEDIENTE
1094313

ANUALIDAD DE PAGO

1ª

IMPORTES POR ANUALIDAD

	2023	2024	2025	2026	2027
IMPORTE MÁXIMO SUBVENCIONABLE	5.113,53 €	5.113,53 €	5.113,53 €	5.113,53 €	5.113,53 €
IMPORTE MEDIO DE TRANSFERENCIA (€/ha)	117,47 €	117,47 €	117,47 €	117,47 €	117,47 €

RESUMEN DE UNIDADES

Cód	GRUPO DE PAGO	Sup. Dec. Admisible (ha)	Sup. Comprometida (ha)	Sup. ajustada compromiso (I) (ha)	% sobredec.	Sup. Propuesta (ha)	Importe Declarado	Importe Topado	Importe Propuesto	Importe tras sobredec.
426	HERBÁCEOS	29,98		21,54	0,00	21,54	3.256,20	3.256,20	3.256,20	3.256,20
430	HORTÍCOLAS	3,76		3,76	0,00	3,76	951,28	951,28	951,28	951,28
432	FRUTALES SECANO	4,19		4,19	0,00	4,19	906,05	906,05	906,05	906,05
434	HERBÁCEOS NO ELEGIBLES	21,38		14,04	0,00	14,04	0,00	0,00	0,00	0,00
TOTAL		59,31	43,53	43,53		43,53	5.113,53	5.113,53	5.113,53	5.113,53

APLICACIÓN DE REDUCCIONES Y PENALIZACIONES

GRUPO DE PAGO	Importe Calculado	Importe prereduc.	Criterios de subvencionabilidad y compromisos	Presentación tardía	Omisión declaración	Condicionalidad	IMPORTE (Euros) PROPUESTO
FRUTALES SECANO	906,05	906,05	0,00	0,00	0,00	0,00	906,05
HERBÁCEOS	3.256,20	3.256,20	0,00	0,00	0,00	0,00	3.256,20
HERBÁCEOS NO ELEGIBLES	0,00	0,00	0,00	0,00	0,00	0,00	0,00
HORTÍCOLAS	951,28	951,28	0,00	0,00	0,00	0,00	951,28
TOTAL	5.113,53	5.113,53					5.113,53

RESUMEN DE PAGOS

	IMPORTE (Euros)			
	PROPUESTO	FEADER (Eje 2)	MAPA	CAPADR
PROPUESTO	5.113,53	4.346,50	501,63	265,40

RECINTOS PROPUESTOS

REF.	REFERENCIA SIGPAC	CULTIVO	DESCRIPCIÓN CULTIVO	S/R	G.PAGO	PEND. MEDIA (%)	SUP. DEC. ADMISIBLE (ha)	SUP. COMPROM.	SUP. AJUSTADA COMPR. (I) (ha)	SUP. CONV. SIGPAC (ha)	SUP. CERTIF. (ha)	SUP. CAMPO (ha)	SUP. CAMPO DETER. CULT. DECLARADO (ha)	SUP. DEC. REDUCIDA (ha)	SUP. PROPUESTA (ha)
-1380702	18-167-019-00130-001	5000	CEBADA-SIN VARIEDAD	S	426	9,00	8,38	3,00	3,00		3,00			3,00	3,00
-991129	18-167-018-00146-001	5000	CEBADA-SIN VARIEDAD	R	426	3,00	0,29	0,06	0,06		0,06			0,06	0,06
-17278	18-167-018-00148-001	52000	VEZA-SIN VARIEDAD	R	426	2,60	4,00	3,79	3,79		3,79			3,79	3,79
-17233	18-167-018-00146-001	5000	CEBADA-SIN VARIEDAD	R	426	3,00	2,58	0,48	0,48		0,48			0,48	0,48
-11929	18-167-018-00148-001	5000	CEBADA-SIN VARIEDAD	R	426	2,60	9,91	9,39	9,39		9,39			9,39	9,39
1700000005227124	18-167-019-00084-001	5000	CEBADA-SIN VARIEDAD	S	426	7,60	4,42	4,42	4,42		4,42			4,42	4,42
1700000005227125	18-167-018-00148-003	5000	CEBADA-SIN VARIEDAD	R	426	6,30	0,40	0,40	0,40		0,40			0,40	0,40
-1519355	18-167-018-00148-001	154000	BRÓCOLI-SIN VARIEDAD	R	430	2,60	3,26	3,26	3,26		3,26		13,18	3,26	3,26
1700000005227137	18-167-018-00148-004	154000	BRÓCOLI-SIN VARIEDAD	R	430	1,00	0,50	0,50	0,50		0,50			0,50	0,50
1700000005227123	18-167-018-00147-001	124022	PISTACHO-KERMAN	S	432	2,30	4,19	4,19	4,19		4,19			4,19	4,19
-461425	18-167-018-00146-001	20000	BARBECHO TRADICIONAL-SIN VARIEDAD	R	434	3,00	1,23	0,23	0,23		0,23			0,23	0,23
-11889	18-167-018-00146-001	20000	BARBECHO TRADICIONAL-SIN VARIEDAD	R	434	3,00	7,65	1,43	1,43		1,43			1,43	1,43
5549051	18-167-019-00084-002	20000	BARBECHO TRADICIONAL-SIN VARIEDAD	S	434	7,60	3,98	3,86	3,86		3,86			3,86	3,86
1700000005227122	18-167-018-00568-001	20000	BARBECHO TRADICIONAL-SIN VARIEDAD	S	434	0,60	5,50	5,50	5,50		5,50			5,50	5,50
1700000005227131	18-167-019-00131-001	20000	BARBECHO TRADICIONAL-SIN VARIEDAD	S	434	8,40	3,02	3,02	3,02		3,02			3,02	3,02

(1) Superficie declarada admisible ajustada con la superficie comprometida.
(2) Factor de penalización valorando el alcance para el tipo de compromiso.

Puede verificar la integridad de una copia de este documento mediante la lectura del código QR adjunto o mediante el acceso a la dirección <https://ws050.juntadeandalucia.es/verificarFirma> indicando el código de VERIFICACIÓN

FIRMADO POR	JUAN JOSE SOLER GARCIA	FECHA	03/07/2024	
	ROCIO GUIJARRO MILLAN			
VERIFICACIÓN	Pk2jm6MP8Q4FQJJZRRTHBNMQA26B8	PÁGINA	339/3256	



INCIDENCIAS

INCIDENCIA DESCRIPCIÓN

- 452 Actividad agraria declarada en un recinto no compatible con el uso PA, PR o PS asignado en SIGPAC para ese recinto.
Ref:1700000005227141 Recinto:18-167-019-00084-00003 Cultivo:62000 PASTOS PERMANENTES DE 5 O MAS AÑOS-SIN VARIEDAD Secano USO ASIGNADO EN SIGPAC:PR
- 100402 Recinto solicitado no forma parte de ningún organismo de control autorizado para la producción ecológica en Andalucía o fecha de inscripción posterior al plazo establecido (Anexo I. Criterios de Subvencionabilidad. Orden 28 de marzo de 2023).
Ref:1700000005227141 Recinto:18-167-019-00084-00003 Cultivo:62000 PASTOS PERMANENTES DE 5 O MAS AÑOS-SIN VARIEDAD Secano
- 100411 Recinto no admisible por no estar asociado en SIGGAN a una explotación ganadera admisible (Artículo 10 de la Orden de 28 de marzo de 2023).
Ref:1700000005227141 Recinto:18-167-019-00084-00003 Cultivo:62000 PASTOS PERMANENTES DE 5 O MAS AÑOS-SIN VARIEDAD Secano
- 100424 Solicita recinto que no está comprometido para la operación.
Ref:1700000005227141 Recinto:18-167-019-00084-00003 Cultivo:62000 PASTOS PERMANENTES DE 5 O MAS AÑOS-SIN VARIEDAD Secano

(1) Superficie declarada admisible ajustada con la superficie comprometida.
(2) Factor de penalización valorando el alcance para el tipo de compromiso.

Puede verificar la integridad de una copia de este documento mediante la lectura del código QR adjunto o mediante el acceso a la dirección <https://ws050.juntadeandalucia.es/verificarFirma> indicando el código de VERIFICACIÓN

FIRMADO POR	JUAN JOSE SOLER GARCIA	FECHA	03/07/2024	
	ROCIO GUIJARRO MILLAN			
VERIFICACIÓN	Pk2jm6MP8Q4FQJJZRRTHBNBMA26B8	PÁGINA	340/3256	



APELLIDOS Y NOMBRE / RAZÓN SOCIAL

BUENDIA FERNANDEZ OCTAVIA

NIF
***7575*

EXPEDIENTE
1149717

ANUALIDAD DE PAGO

1ª

IMPORTE POR ANUALIDAD

	2023	2024	2025	2026	2027
IMPORTE MÁXIMO SUBVENCIONABLE	1.124,45 €	1.124,45 €	1.124,45 €	1.124,45 €	1.124,45 €
IMPORTE MEDIO DE TRANSFERENCIA (€/ha)	216,24 €	216,24 €	216,24 €	216,24 €	216,24 €

RESUMEN DE UNIDADES

Cód	GRUPO DE PAGO	Sup. Dec. Admisible (ha)	Sup. Comprometida (ha)	Sup. ajustada compromiso (I) (ha)	% sobredec.	Sup. Propuesta (ha)	Importe Declarado	Importe Topado	Importe Propuesto	Importe tras sobredec.
432	FRUTALES SECANO	5,20		5,20	0,00	5,20	1.124,45	1.124,45	1.124,45	1.124,45
TOTAL		5,20	5,20	5,20		5,20	1.124,45	1.124,45	1.124,45	1.124,45

APLICACIÓN DE REDUCCIONES Y PENALIZACIONES

GRUPO DE PAGO	Importe Calculado	Importe prerreduc.	Criterios de subvencionabilidad y compromisos	Presentación tardía	Omisión declaración	Condicionalidad	IMPORTE (Euros) PROPUESTO
FRUTALES SECANO	1.124,45	1.124,45	0,00	0,00	3,00	0,00	1.090,72
TOTAL	1.124,45	1.124,45					1.090,72

RESUMEN DE PAGOS

	IMPORTE (Euros)			
	PROPUESTO	FEADER (Eje 2)	MAPA	CAPADR
PROPUESTO	1.090,72	927,11	107,00	56,61

RECINTOS PROPUESTOS

REF.	REFERENCIA SIGPAC	CULTIVO	DESCRIPCIÓN CULTIVO	S/R	G.PAGO	PEND. MEDIA (%)	SUP. DEC. ADMISIBLE (ha)	SUP. COMPROM. (ha)	SUP. AJUSTADA COMPR.(I) (ha)	SUP. CONV. SIGPAC (ha)	SUP. CERTIE. (ha)	SUP. CAMPO (ha)	SUP. CAMPO DETER. CULT. DECLARADO (ha)	SUP. DEC. REDUCIDA (ha)	SUP. PROPUESTA (ha)
170000005863617	18-059-039-00462-001	104007	ALMENDROS-COMUNA	S	432	34,30	0,05	0,05	0,05		0,05			0,05	0,05
1700000005863618	18-071-004-00286-001	104020	ALMENDROS-GUARA	S	432	13,50	0,06	0,06	0,06		0,06			0,06	0,06
1700000005863619	18-071-004-00287-002	104020	ALMENDROS-GUARA	S	432	13,10	0,01	0,01	0,01		0,01			0,01	0,01
1700000005863620	18-059-038-00072-001	104007	ALMENDROS-COMUNA	S	432	31,40	0,71	0,71	0,71		0,71			0,71	0,71
1700000005863621	18-059-039-00038-001	104007	ALMENDROS-COMUNA	S	432	18,40	0,22	0,22	0,22		0,22			0,22	0,22
1700000005863622	18-059-039-00031-001	104007	ALMENDROS-COMUNA	S	432	31,10	0,34	0,34	0,34		0,34			0,34	0,34
1700000005863623	18-059-039-00479-001	104007	ALMENDROS-COMUNA	S	432	16,60	0,52	0,52	0,52		0,52			0,52	0,52
1700000005863624	18-059-039-00480-001	104007	ALMENDROS-COMUNA	S	432	19,30	0,32	0,32	0,32		0,32			0,32	0,32
1700000005863625	18-099-009-00051-001	104020	ALMENDROS-GUARA	S	432	10,60	0,56	0,56	0,56		0,56			0,56	0,56
1700000005863626	18-071-004-00276-001	104020	ALMENDROS-GUARA	S	432	11,50	0,66	0,66	0,66		0,66			0,66	0,66
1700000005863627	18-071-004-00273-002	104020	ALMENDROS-GUARA	S	432	15,50	0,44	0,44	0,44		0,44			0,44	0,44
1700000005863628	18-059-038-00119-001	104007	ALMENDROS-COMUNA	S	432	25,10	0,13	0,13	0,13		0,13			0,13	0,13
1700000005863629	18-059-038-00063-001	104007	ALMENDROS-COMUNA	S	432	37,60	0,47	0,47	0,47		0,47			0,47	0,47
1700000005863630	18-059-039-00564-001	104007	ALMENDROS-COMUNA	S	432	28,90	0,71	0,71	0,71		0,71			0,71	0,71

INCIDENCIAS

INCIDENCIA DESCRIPCIÓN

256 Solicitud con recintos no declarados en campaña actual con una reducción por omisión de superficie superior al 3%
CÓDIGO PARA EL PORCENTAJE DE REDUCCIÓN POR OMISIÓN QUE CORRESPONDE A LA SOLICITUD:3

(1) Superficie declarada admisible ajustada con la superficie comprometida.
(2) Factor de penalización valorando el alcance para el tipo de compromiso.

Puede verificar la integridad de una copia de este documento mediante la lectura del código QR adjunto o mediante el acceso a la dirección https://ws050.juntadeandalucia.es/verificarFirma indicando el código de VERIFICACIÓN					
FIRMADO POR	JUAN JOSE SOLER GARCIA		FECHA		03/07/2024
	ROCIO GUIJARRO MILLAN				
VERIFICACIÓN	Pk2jm6MP8Q4FQJJZRRTHBNMQA26B8		PÁGINA		341/3256



APELLIDOS Y NOMBRE / RAZÓN SOCIAL

BUJALDON MOTOS MARIA ROSA

NIF

****7054*

EXPEDIENTE

1129272

ANUALIDAD DE PAGO

1ª

IMPORTES POR ANUALIDAD

	2023	2024	2025	2026	2027
IMPORTE MÁXIMO SUBVENCIONABLE	2.331,04 €	2.331,04 €	2.331,04 €	2.331,04 €	2.331,04 €
IMPORTE MEDIO DE TRANSFERENCIA (€/ha)	100,17 €	100,17 €	100,17 €	100,17 €	100,17 €

RESUMEN DE UNIDADES

Cód	GRUPO DE PAGO	Sup. Dec. Admisible (ha)	Sup. Comprometida (ha)	Sup. ajustada compromiso (I) (ha)	% sobredec.	Sup. Propuesta (ha)	Importe Declarado	Importe Topado	Importe Propuesto	Importe tras sobredec.
426	HERBÁCEOS	15,42		15,42	0,00	15,42	2.331,04	2.331,04	2.331,04	2.331,04
434	HERBÁCEOS NO ELEGIBLES	7,85		7,85	0,00	7,85	0,00	0,00	0,00	0,00
TOTAL		23,27	23,27	23,27		23,27	2.331,04	2.331,04	2.331,04	2.331,04

APLICACIÓN DE REDUCCIONES Y PENALIZACIONES

GRUPO DE PAGO	Importe Calculado	Importe prereduc.	Criterios de subvencionabilidad y compromisos		Presentación tardía	Omisión declaración	Condicionalidad	IMPORTE (Euros)	
			Importe subvencionabilidad y compromisos	% sobredec.				PROPUESTO	PROPUESTO
HERBÁCEOS	2.331,04	2.331,04	0,00		0,00	0,00	0,00	2.331,04	
HERBÁCEOS NO ELEGIBLES	0,00	0,00	0,00		0,00	0,00	0,00	0,00	
TOTAL	2.331,04	2.331,04						2.331,04	

RESUMEN DE PAGOS

PROPUESTO	IMPORTE (Euros)			
	PROPUESTO	FEADER (Eje 2)	MAPA	CAPADR
PROPUESTO	2.331,04	1.981,38	228,68	120,98

RECINTOS PROPUESTOS

REF.	REFERENCIA SIGPAC	CULTIVO DESCRIPCIÓN CULTIVO	S/R G.PAGO	PEND. MEDIA (%)	SUP. DEC. ADMISIBLE (ha)	SUP. COMPROM. (ha)	SUP. AJUSTADA COMPR.(I) (ha)	SUP. CONV. SIGPAC (ha)	SUP. CERTIF. (ha)	SUP. CAMPO (ha)	SUP. CAMPO DETER. CULT. DECLARADO (ha)	SUP. DEC. REDUCIDA (ha)	SUP. PROPUESTA (ha)
1700000006688402	18-149-005-00119-001	5000 CEBADA-SIN VARIEDAD	S 426	1,40	0,58	0,58	0,58	0,58	0,58	0,58	0,58	0,58	0,58
1700000006688403	18-149-016-00023-001	5000 CEBADA-SIN VARIEDAD	S 426	11,40	1,09	1,09	1,09	1,09	1,09	1,09	1,09	1,09	1,09
1700000006688412	18-149-004-00005-001	40376 GUI SANTES-VIRIATO	S 426	7,30	4,01	4,01	4,01	4,01	4,01	4,01	4,01	4,01	4,01
1700000006688413	18-149-004-00044-001	5000 CEBADA-SIN VARIEDAD	S 426	9,00	5,73	5,73	5,73	5,73	5,73	5,73	5,73	5,73	5,73
1700000006688416	18-149-005-00200-003	5000 CEBADA-SIN VARIEDAD	S 426	2,70	0,84	0,84	0,84	0,84	0,84	0,84	0,84	0,84	0,84
1700000006688418	18-149-005-00057-003	5000 CEBADA-SIN VARIEDAD	S 426	10,50	2,61	2,61	2,61	2,61	2,61	2,61	2,61	2,61	2,61
1700000006688420	18-149-005-00202-003	5000 CEBADA-SIN VARIEDAD	S 426	1,50	0,56	0,56	0,56	0,56	0,56	0,56	0,56	0,56	0,56
5810461	18-149-004-00005-001	20000 BARBECHO TRADICIONAL-SIN VARIEDAD	S 434	7,30	6,84	6,84	6,84	6,84	6,84	6,84	6,84	6,84	6,84
1700000006688407	18-149-016-00478-004	20000 BARBECHO TRADICIONAL-SIN VARIEDAD	R 434	4,50	0,20	0,20	0,20	0,20	0,20	0,20	0,20	0,20	0,20
1700000006688409	18-149-016-00478-004	20000 BARBECHO TRADICIONAL-SIN VARIEDAD	R 434	4,50	0,40	0,40	0,40	0,40	0,40	0,40	0,40	0,40	0,40
1700000006688419	18-149-016-00600-001	20000 BARBECHO TRADICIONAL-SIN VARIEDAD	R 434	2,40	0,41	0,41	0,41	0,41	0,41	0,41	0,41	0,41	0,41

(1) Superficie declarada admisible ajustada con la superficie comprometida.
(2) Factor de penalización valorando el alcance para el tipo de compromiso.

Puede verificar la integridad de una copia de este documento mediante la lectura del código QR adjunto o mediante el acceso a la dirección <https://ws050.juntadeandalucia.es/verificarFirma> indicando el código de VERIFICACIÓN

FIRMADO POR	JUAN JOSE SOLER GARCIA	FECHA	03/07/2024	
	ROCIO GUIJARRO MILLAN			
VERIFICACIÓN	Pk2jm6MP8Q4FQJJZRRTHBNMQA26B8	PÁGINA	342/3256	



APELLIDOS Y NOMBRE / RAZÓN SOCIAL

BUJALDON POLAINO PEDRO

NIF
****6811*

EXPEDIENTE
1252060

ANUALIDAD DE PAGO
1ª

IMPORTE POR ANUALIDAD

	2023	2024	2025	2026	2027
IMPORTE MÁXIMO SUBVENCIONABLE	2.577,49 €	2.577,49 €	2.577,49 €	2.577,49 €	2.577,49 €
IMPORTE MEDIO DE TRANSFERENCIA (€/ha)	228,30 €	228,30 €	228,30 €	228,30 €	228,30 €

RESUMEN DE UNIDADES

Cód	GRUPO DE PAGO	Sup. Dec. Admisible (ha)	Sup. Comprometida (ha)	Sup. ajustada compromiso (I) (ha)	% sobredec.	Sup. Propuesta (ha)	Importe Declarado	Importe Topado	Importe Propuesto	Importe tras sobredec.
429	OLIVAR	4,30		4,30	0,00	4,30	1.065,97	1.065,97	1.065,97	1.065,97
432	FRUTALES SECANO	6,99		6,99	0,00	6,99	1.511,52	1.511,52	1.511,52	1.511,52
TOTAL		11,29	11,29	11,29		11,29	2.577,49	2.577,49	2.577,49	2.577,49

APLICACIÓN DE REDUCCIONES Y PENALIZACIONES

GRUPO DE PAGO	Importe Calculado	Importe prereduc.	Criterios de			Omisión declaración	Condicionality	IMPORTE (Euros)	
			Importe subvencionabilidad y compromisos	Presentación tardía				PROPUESTO	
FRUTALES SECANO	1.511,52	1.511,52	0,00	0,00	0,00	0,00		1.511,52	
OLIVAR	1.065,97	1.065,97	0,00	0,00	0,00	0,00		1.065,97	
TOTAL	2.577,49	2.577,49						2.577,49	

RESUMEN DE PAGOS

PROPUESTO	IMPORTE (Euros)			
	PROPUESTO	FEADER (Eje 2)	MAPA	CAPADR
PROPUESTO	2.577,49	2.190,86	252,85	133,78

RECINTOS PROPUESTOS

REF.	REFERENCIA SIGPAC	CULTIVO DESCRIPCIÓN CULTIVO	S/R G.PAGO	PEND. MEDIA (%)	SUP. DEC. ADMISIBLE (ha)	SUP. COMPROM. (ha)	SUP. AJUSTADA COMPR.(I) (ha)	SUP. CONV. SIGPAC (ha)	SUP. CERTIF. (ha)	SUP. CAMPO (ha)	SUP. CAMPO DETER. CULT. DECLARADO (ha)	SUP. DEC. REDUCIDA (ha)	SUP. PROPUESTA (ha)
-1092663	18-054-007-00477-004	101010 OLIVAR-PICUAL	S 429	41,50	0,03	0,03	0,03		0,03			0,03	0,03
4815778	18-047-014-00812-002	101010 OLIVAR-PICUAL	S 429	30,70	0,83	0,83	0,83		0,83			0,83	0,83
4815779	18-054-005-00799-002	101010 OLIVAR-PICUAL	S 429	7,00	1,35	1,35	1,35		1,35			1,35	1,35
4815780	18-054-007-00477-001	101010 OLIVAR-PICUAL	S 429	26,60	0,80	0,80	0,80		0,80			0,80	0,80
4815782	18-054-005-00024-001	101010 OLIVAR-PICUAL	S 429	23,70	1,14	1,14	1,14		1,14			1,14	1,14
4815785	18-054-009-00040-001	101010 OLIVAR-PICUAL	R 429	21,20	0,08	0,08	0,08		0,08			0,08	0,08
4815786	18-054-009-00038-001	101010 OLIVAR-PICUAL	R 429	13,90	0,07	0,07	0,07		0,07			0,07	0,07
170000004616942	18-054-005-00763-001	104022 ALMENDROS-LARGUETA	S 432	12,00	4,98	4,98	4,98		4,98			4,98	4,98
170000004616943	18-054-005-00799-007	104022 ALMENDROS-LARGUETA	S 432	12,60	2,01	2,01	2,01		2,01			2,01	2,01

(1) Superficie declarada admisible ajustada con la superficie comprometida.
(2) Factor de penalización valorando el alcance para el tipo de compromiso.

Puede verificar la integridad de una copia de este documento mediante la lectura del código QR adjunto o mediante el acceso a la dirección <https://ws050.juntadeandalucia.es/verificarFirma> indicando el código de VERIFICACIÓN

FIRMADO POR	JUAN JOSE SOLER GARCIA	FECHA	03/07/2024	
	ROCIO GUIJARRO MILLAN			
VERIFICACIÓN	Pk2jm6MP8Q4FQJJZRRTHBNMQA26B8	PÁGINA	343/3256	



APELLIDOS Y NOMBRE / RAZÓN SOCIAL

BURGOS AZOR JUANA MARIA

NIF
****2015*

EXPEDIENTE
1272114

ANUALIDAD DE PAGO

1ª

IMPORTE POR ANUALIDAD

	2023	2024	2025	2026	2027
IMPORTE MÁXIMO SUBVENCIONABLE	6.487,20 €	6.487,20 €	6.487,20 €	6.487,20 €	6.487,20 €
IMPORTE MEDIO DE TRANSFERENCIA (€/ha)	216,24 €	216,24 €	216,24 €	216,24 €	216,24 €

RESUMEN DE UNIDADES

Cód	GRUPO DE PAGO	Sup. Dec. Admisible (ha)	Sup. Comprometida (ha)	Sup. ajustada compromiso (I) (ha)	% sobredec.	Sup. Propuesta (ha)	Importe Declarado	Importe Topado	Importe Propuesto	Importe tras sobredec.
432	FRUTALES SECANO	30,00		30,00	0,00	30,00	6.487,20	6.487,20	6.487,20	6.487,20
TOTAL		30,00	30,00	30,00		30,00	6.487,20	6.487,20	6.487,20	6.487,20

APLICACIÓN DE REDUCCIONES Y PENALIZACIONES

GRUPO DE PAGO	Importe Calculado	Importe prerreduc.	Criterios de subvencionabilidad y compromisos	Presentación tardía	Omisión declaración	Condicionabilidad	IMPORTE (Euros) PROPUESTO
FRUTALES SECANO	6.487,20	6.487,20	0,00	0,00	0,00	0,00	6.487,20
TOTAL	6.487,20	6.487,20					6.487,20

RESUMEN DE PAGOS

	IMPORTE (Euros)			
	PROPUESTO	FEADER (Eje 2)	MAPA	CAPADR
PROPUESTO	6.487,20	5.514,12	636,39	336,69

RECINTOS PROPUESTOS

REF.	REFERENCIA SIGPAC	CULTIVO	DESCRIPCIÓN CULTIVO	S/R	G.PAGO	PEND. MEDIA (%)	SUP. DEC. ADMISIBLE (ha)	SUP. COMPROM. (ha)	SUP. AJUSTADA COMPROM. (I) (ha)	SUP. CONV. SIGPAC (ha)	SUP. CERTIE (ha)	SUP. CAMPO (ha)	SUP. CAMPO DETER. CULT. DECLARADO (ha)	SUP. DEC. REDUCIDA (ha)	SUP. PROPUESTA (ha)
5528855	18-057-011-00019-001	104020	ALMENDROS-GUARA	S	432	5,90	3,60	3,60	3,60		3,60			3,60	3,60
5528856	18-057-011-00019-003	104020	ALMENDROS-GUARA	S	432	14,20	2,54	2,54	2,54		2,54			2,54	2,54
5528862	18-057-021-00053-001	104020	ALMENDROS-GUARA	S	432	4,70	2,27	2,27	2,27		2,27			2,27	2,27
5528863	18-057-021-00075-001	104020	ALMENDROS-GUARA	S	432	3,30	0,94	0,94	0,94		0,94			0,94	0,94
5528864	18-057-021-00060-001	104020	ALMENDROS-GUARA	S	432	4,20	1,52	1,52	1,52		1,52			1,52	1,52
5528883	18-057-021-00083-001	104020	ALMENDROS-GUARA	S	432	3,00	1,78	1,78	1,78		1,78			1,78	1,78
5528884	18-057-021-00159-001	104020	ALMENDROS-GUARA	S	432	13,30	1,35	1,35	1,35		1,35			1,35	1,35
5528885	18-057-021-00090-001	104020	ALMENDROS-GUARA	S	432	2,50	0,17	0,17	0,17		0,17			0,17	0,17
5543250	18-057-011-00025-001	104020	ALMENDROS-GUARA	S	432	8,90	5,26	5,26	5,26		5,26			5,26	5,26
5543257	18-057-021-00064-002	104020	ALMENDROS-GUARA	S	432	6,60	8,43	8,43	8,43		8,43			8,43	8,43
5551313	18-057-012-00114-001	104020	ALMENDROS-GUARA	S	432	4,50	2,14	2,14	2,14		2,14			2,14	2,14

INCIDENCIAS

INCIDENCIA DESCRIPCIÓN

- 100402 Recinto solicitado no forma parte de ningún organismo de control autorizado para la producción ecológica en Andalucía o fecha de inscripción posterior al plazo establecido (Anexo I. Criterios de Subvencionabilidad. Orden 28 de marzo de 2023). Ref:5528907 Recinto:18-057-021-00230-00003 Cultivo:113000 OTROS FRUTALES-SIN VARIEDAD Secano
- 100424 Solicita recinto que no está comprometido para la operación. Ref:5528907 Recinto:18-057-021-00230-00003 Cultivo:113000 OTROS FRUTALES-SIN VARIEDAD Secano

(1) Superficie declarada admisible ajustada con la superficie comprometida.
(2) Factor de penalización valorando el alcance para el tipo de compromiso.

Puede verificar la integridad de una copia de este documento mediante la lectura del código QR adjunto o mediante el acceso a la dirección https://ws050.juntadeandalucia.es/verificarFirma indicando el código de VERIFICACIÓN					
FIRMADO POR	JUAN JOSE SOLER GARCIA		FECHA		03/07/2024
	ROCIO GUIJARRO MILLAN				
VERIFICACIÓN	Pk2jm6MP8Q4FQJJZRRTHBNMQA26B8		PÁGINA		344/3256



APELLIDOS Y NOMBRE / RAZÓN SOCIAL

BURGOS AZOR ROSA MARIA

NIF

****7488*

EXPEDIENTE

1096668

ANUALIDAD DE PAGO

1ª

IMPORTE POR ANUALIDAD

	2023	2024	2025	2026	2027
IMPORTE MÁXIMO SUBVENCIONABLE	8.649,60 €	8.649,60 €	8.649,60 €	8.649,60 €	8.649,60 €
IMPORTE MEDIO DE TRANSFERENCIA (€/ha)	216,24 €	216,24 €	216,24 €	216,24 €	216,24 €

RESUMEN DE UNIDADES

Cód	GRUPO DE PAGO	Sup. Dec. Admisible (ha)	Sup. Comprometida (ha)	Sup. ajustada compromiso (1) (ha)	% sobredec.	Sup. Propuesta (ha)	Importe Declarado	Importe Topado	Importe Propuesto	Importe tras sobredec.
432	FRUTALES SECANO	48,81		40,00	0,00	40,00	8.649,60	8.649,60	8.649,60	8.649,60
TOTAL		48,81	40,00	40,00		40,00	8.649,60	8.649,60	8.649,60	8.649,60

APLICACIÓN DE REDUCCIONES Y PENALIZACIONES

GRUPO DE PAGO	Importe Calculado	Importe prerreduc.	Criterios de subvencionabilidad y compromisos	Presentación tardía	Omisión declaración	Condicionalidad	IMPORTE (Euros) PROPUESTO
FRUTALES SECANO	8.649,60	8.649,60	0,00	0,00	0,00	0,00	8.649,60
TOTAL	8.649,60	8.649,60					8.649,60

RESUMEN DE PAGOS

	IMPORTE (Euros)			
	PROPUESTO	FEADER (Eje 2)	MAPA	CAPADR
PROPUESTO	8.649,60	7.352,16	848,53	448,91

RECINTOS PROPUESTOS

REF.	REFERENCIA SIGPAC	CULTIVO	DESCRIPCIÓN CULTIVO	S/R	G.PAGO	PEND. MEDIA (%)	SUP. DEC. ADMISIBLE (ha)	SUP. COMPROM. (ha)	SUP. AJUSTADA COMPR.(1) (ha)	SUP. CONV. SIGPAC (ha)	SUP. CERTIE. (ha)	SUP. CAMPO (ha)	SUP. CAMPO DETER. CULT. DECLARADO (ha)	SUP. DEC. REDUCIDA (ha)	SUP. PROPUESTA (ha)
4119452	04-085-001-00050-006	104008	ALMENDROS-CONSTANTI	S	432	3,90	0,09	0,09	0,09		0,09			0,09	0,09
1700000004733370	18-057-011-00080-001	104020	ALMENDROS-GUARA	S	432	4,80	2,07	2,07	2,07		2,07			2,07	2,07
1700000004733371	18-057-011-00079-003	104020	ALMENDROS-GUARA	S	432	5,90	2,75	2,75	2,75		2,75			2,75	2,75
1700000004733372	18-057-011-00075-004	104020	ALMENDROS-GUARA	S	432	5,60	13,40	13,40	13,40		13,40			13,40	13,40
1700000004733373	18-057-009-00013-002	104020	ALMENDROS-GUARA	S	432	12,50	1,71	1,71	1,71		1,71			1,71	1,71
1700000004733374	04-085-001-00048-001	104008	ALMENDROS-CONSTANTI	S	432	3,00	0,32	0,32	0,32		0,32			0,32	0,32
1700000004733376	04-085-001-00050-007	104008	ALMENDROS-CONSTANTI	S	432	3,40	7,59	7,59	7,59		7,59			7,59	7,59
1700000004733378	04-085-001-00050-008	104008	ALMENDROS-CONSTANTI	S	432	2,40	0,59	0,59	0,59		0,59			0,59	0,59
1700000004733379	18-057-008-00011-001	104020	ALMENDROS-GUARA	S	432	3,80	0,67	0,67	0,67		0,67			0,67	0,67
1700000004733380	18-057-008-00010-001	104020	ALMENDROS-GUARA	S	432	4,10	1,83	1,83	1,83		1,83			1,83	1,83
1700000004733381	18-057-008-00002-001	104020	ALMENDROS-GUARA	S	432	4,60	10,85	10,85	10,85		10,85			10,85	10,85
1700000004733382	04-085-001-00070-001	104022	ALMENDROS-LARGUETA	S	432	4,50	0,26	0,26	0,26		0,26			0,26	0,26
1700000004733383	04-085-001-00052-001	104022	ALMENDROS-LARGUETA	S	432	13,40	6,68	6,68	6,68		6,68			6,68	6,68

(1) Superficie declarada admisible ajustada con la superficie comprometida.
(2) Factor de penalización valorando el alcance para el tipo de compromiso.

Puede verificar la integridad de una copia de este documento mediante la lectura del código QR adjunto o mediante el acceso a la dirección <https://ws050.juntadeandalucia.es/verificarFirma> indicando el código de VERIFICACIÓN

FIRMADO POR	JUAN JOSE SOLER GARCIA	FECHA	03/07/2024	
	ROCIO GUIJARRO MILLAN			
VERIFICACIÓN	Pk2jm6MP8Q4FQJJZRRTHBNMQA26B8	PÁGINA	345/3256	



APELLIDOS Y NOMBRE / RAZÓN SOCIAL

BURGOS GALERA MARIA DEL CARMEN

NIF

***2608*

EXPEDIENTE

1224847

ANUALIDAD DE PAGO

1ª

IMPORTE POR ANUALIDAD

	2023	2024	2025	2026	2027
IMPORTE MÁXIMO SUBVENCIONABLE	8.649,60 €	8.649,60 €	8.649,60 €	8.649,60 €	8.649,60 €
IMPORTE MEDIO DE TRANSFERENCIA (€/ha)	216,24 €	216,24 €	216,24 €	216,24 €	216,24 €

RESUMEN DE UNIDADES

Cód	GRUPO DE PAGO	Sup. Dec. Admisible (ha)	Sup. Comprometida (ha)	Sup. ajustada compromiso (1) (ha)	% sobredec.	Sup. Propuesta (ha)	Importe Declarado	Importe Topado	Importe Propuesto	Importe tras sobredec.
432	FRUTALES SECANO	59,70		40,00	0,00	40,00	8.649,60	8.649,60	8.649,60	8.649,60
TOTAL		59,70	40,00	40,00		40,00	8.649,60	8.649,60	8.649,60	8.649,60

APLICACIÓN DE REDUCCIONES Y PENALIZACIONES

GRUPO DE PAGO	Importe Calculado	Importe prereduc.	Criterios de subvencionabilidad y compromisos	Presentación tardía	Omisión declaración	Condicionalidad	IMPORTE (Euros) PROPUESTO
FRUTALES SECANO	8.649,60	8.649,60	0,00	0,00	0,00	0,00	8.649,60
TOTAL	8.649,60	8.649,60					8.649,60

RESUMEN DE PAGOS

	IMPORTE (Euros)			
	PROPUESTO	FEADER (Eje 2)	MAPA	CAPADR
PROPUESTO	8.649,60	7.352,16	848,53	448,91

RECINTOS PROPUESTOS

REF.	REFERENCIA SIGPAC	CULTIVO	DESCRIPCIÓN CULTIVO	S/R	G.PAGO	PEND. MEDIA (%)	SUP. DEC. ADMISIBLE (ha)	SUP. COMPROM. (ha)	SUP. AJUSTADA COMPROM. (1) (ha)	SUP. CONV. SIGPAC (ha)	SUP. CERTIE (ha)	SUP. CAMPO (ha)	SUP. CAMPO DETER. CULT. DECLARADO (ha)	SUP. DEC. REDUCIDA (ha)	SUP. PROPUESTA (ha)
-1567794	18-024-029-00001-012	104022	ALMENDROS-LARGUETA	S	432	4,40	27,71	27,71	27,71		27,71			27,71	27,71
1700000004996031	18-024-030-00001-004	104020	ALMENDROS-GUARA	S	432	5,50	31,99	31,99	31,99		31,99			31,99	31,99

(1) Superficie declarada admisible ajustada con la superficie comprometida.
(2) Factor de penalización valorando el alcance para el tipo de compromiso.

Puede verificar la integridad de una copia de este documento mediante la lectura del código QR adjunto o mediante el acceso a la dirección https://ws050.juntadeandalucia.es/verificarFirma indicando el código de VERIFICACIÓN					
FIRMADO POR	JUAN JOSE SOLER GARCIA		FECHA		03/07/2024
	ROCIO GUIJARRO MILLAN				
VERIFICACIÓN	Pk2jm6MP8Q4FQJJZRRTHBNMQA26B8		PÁGINA		346/3256



APELLIDOS Y NOMBRE / RAZÓN SOCIAL

NIF *****8415* **EXPEDIENTE** 1228960 **ANUALIDAD DE PAGO** 1ª

BURLO ALCANTARA IVAN

IMPORTE POR ANUALIDAD

	2023	2024	2025	2026	2027
IMPORTE MÁXIMO SUBVENCIONABLE	1.928,03 €	1.928,03 €	1.928,03 €	1.928,03 €	1.928,03 €
IMPORTE MEDIO DE TRANSFERENCIA (€/ha)	183,27 €	183,27 €	183,27 €	183,27 €	183,27 €

RESUMEN DE UNIDADES

Cód	GRUPO DE PAGO	Sup. Dec. Admisible (ha)	Sup. Comprometida (ha)	Sup. ajustada compromiso (I) (ha)	% sobredec.	Sup. Propuesta (ha)	Importe Declarado	Importe Topado	Importe Propuesto	Importe tras sobredec.
426	HERBÁCEOS	5,33		5,33	0,00	5,33	805,74	805,74	805,74	805,74
432	FRUTALES SECANO	5,23		5,19	0,00	5,19	1.122,29	1.122,29	1.122,29	1.122,29
TOTAL		10,56	10,52	10,52		10,52	1.928,03	1.928,03	1.928,03	1.928,03

APLICACIÓN DE REDUCCIONES Y PENALIZACIONES

GRUPO DE PAGO	Importe Calculado	Importe prereduc.	Criterios de subvencionabilidad y compromisos	Presentación tardía	Omisión declaración	Condicionalidad	IMPORTE (Euros) PROPUESTO
FRUTALES SECANO	1.122,29	1.122,29	0,00	0,00	1,00	0,00	1.111,07
HERBÁCEOS	805,74	805,74	0,00	0,00	1,00	0,00	797,68
TOTAL	1.928,03	1.928,03					1.908,75

RESUMEN DE PAGOS

	IMPORTE (Euros)			
	PROPUESTO	FEADER (Eje 2)	MAPA	CAPADR
PROPUESTO	1.908,75	1.622,44	187,25	99,06

RECINTOS PROPUESTOS

REF.	REFERENCIA SIGPAC	CULTIVO	DESCRIPCIÓN CULTIVO	S/R G.PAGO	PEND. MEDIA (%)	SUP. DEC. ADMISIBLE (ha)	SUP. COMPROM. (ha)	SUP. AJUSTADA COMPR.(I) (ha)	SUP. CONV. SIGPAC (ha)	SUP. CERTIF. (ha)	SUP. CAMPO (ha)	SUP. CAMPO DECLARADO (ha)	SUP. DEC. REDUCIDA (ha)	SUP. PROPUESTA (ha)
4655112	18-167-008-00077-001	5000	CEBADA-SIN VARIEDAD	S 426	0,90	2,72	2,72	2,72	2,72	2,72	2,72	2,72	2,72	2,72
4655115	18-167-009-00115-001	8000	AVENA-SIN VARIEDAD	S 426	1,60	2,61	2,61	2,61	2,61	2,61	2,61	2,61	2,61	2,61
-765780	18-167-001-00137-001	104020	ALMENDROS-GUARA	S 432	12,40	0,61	0,61	0,61	0,61	0,61	0,61	0,61	0,61	0,61
1700000006918267	18-167-024-00338-001	104007	ALMENDROS-COMUNA	S 432	16,30	2,31	2,27	2,27	2,27	2,31	2,31	2,27	2,27	2,27
1700000006918268	18-167-001-00137-001	104020	ALMENDROS-GUARA	S 432	12,40	1,59	1,59	1,59	1,59	1,59	1,59	1,59	1,59	1,59
1700000006918281	18-167-024-00332-001	104007	ALMENDROS-COMUNA	S 432	9,40	0,72	0,72	0,72	0,72	0,72	0,72	0,72	0,72	0,72

(1) Superficie declarada admisible ajustada con la superficie comprometida.
(2) Factor de penalización valorando el alcance para el tipo de compromiso.

Puede verificar la integridad de una copia de este documento mediante la lectura del código QR adjunto o mediante el acceso a la dirección <https://ws050.juntadeandalucia.es/verificarFirma> indicando el código de VERIFICACIÓN

FIRMADO POR	JUAN JOSE SOLER GARCIA	FECHA	03/07/2024	
	ROCIO GUIJARRO MILLAN			
VERIFICACIÓN	Pk2jm6MP8Q4FQJJZRRTHBNMQA26B8	PÁGINA	347/3256	



INCIDENCIAS

INCIDENCIA DESCRIPCIÓN

- 242 Recinto pendiente de acreditación de titularidad.
 Ref:170000006918266 Recinto:18-167-001-00117-00001 Cultivo:104007 ALMENDROS-COMUNA Secano
 Ref:170000006918269 Recinto:18-167-001-00231-00004 Cultivo:104024 ALMENDROS-MARCONA Secano
 Ref:170000006918270 Recinto:18-167-001-00232-00002 Cultivo:104014 ALMENDROS-FERRAGNES Secano
 Ref:170000006918280 Recinto:18-167-007-00172-00001 Cultivo:104007 ALMENDROS-COMUNA Secano
 Ref:-1559916 Recinto:18-167-008-00112-00001 Cultivo:5000 CEBADA-SIN VARIEDAD Secano
 Ref:4655111 Recinto:18-167-008-00112-00001 Cultivo:5000 CEBADA-SIN VARIEDAD Secano
 Ref:4655118 Recinto:18-167-010-00018-00002 Cultivo:8000 AVENA-SIN VARIEDAD Secano
 Ref:170000006918276 Recinto:18-167-021-00126-00001 Cultivo:104014 ALMENDROS-FERRAGNES Secano
 Ref:170000006918279 Recinto:18-167-021-00225-00001 Cultivo:104007 ALMENDROS-COMUNA Secano
 Ref:170000006918272 Recinto:18-167-021-00573-00001 Cultivo:104014 ALMENDROS-FERRAGNES Secano
 Ref:170000006918275 Recinto:18-167-023-00030-00001 Cultivo:104007 ALMENDROS-COMUNA Secano
 Ref:170000006918274 Recinto:18-167-024-00095-00001 Cultivo:104090 ALMENDROS-FILIPO CEO Secano
 Ref:170000006918271 Recinto:18-167-024-00120-00001 Cultivo:104007 ALMENDROS-COMUNA Secano
 Ref:170000006918273 Recinto:18-167-024-00621-00001 Cultivo:104014 ALMENDROS-FERRAGNES Secano
 Ref:170000006918278 Recinto:18-167-024-00623-00003 Cultivo:104014 ALMENDROS-FERRAGNES Secano
 Ref:170000006918282 Recinto:18-167-025-00138-00002 Cultivo:104020 ALMENDROS-GUARA Secano
 Ref:170000006918277 Recinto:18-167-025-00144-00001 Cultivo:104007 ALMENDROS-COMUNA Secano
 Ref:170000006918283 Recinto:18-167-025-00567-00001 Cultivo:104020 ALMENDROS-GUARA Secano

- 256 Solicitud con recintos no declarados en campaña actual con una reducción por omisión de superficie superior al 3%
 CÓDIGO PARA EL PORCENTAJE DE REDUCCIÓN POR OMISIÓN QUE CORRESPONDE A LA SOLICITUD:1

- 4272 Verifica que las líneas de declaración de las Solicitudes Únicas no tienen solapes con la capa de Retroactividad Gráfica (ambas de la misma campaña) a nivel de expediente/línea de declaración gráfica de la solicitud.
 Ref:170000006918267 Recinto:18-167-024-00338-00001 Cultivo: - Agregado de la referencia del recinto.:0 Zona de la referencia del recinto.:0 Superficie solapada.:0,04 Id. Incid.:95944884

- 100424 Solicita recinto que no está comprometido para la operación.
 Ref:170000006918266 Recinto:18-167-001-00117-00001 Cultivo:104007 ALMENDROS-COMUNA Secano
 Ref:170000006918269 Recinto:18-167-001-00231-00004 Cultivo:104024 ALMENDROS-MARCONA Secano
 Ref:170000006918270 Recinto:18-167-001-00232-00002 Cultivo:104014 ALMENDROS-FERRAGNES Secano
 Ref:170000006918280 Recinto:18-167-007-00172-00001 Cultivo:104007 ALMENDROS-COMUNA Secano
 Ref:-1559916 Recinto:18-167-008-00112-00001 Cultivo:5000 CEBADA-SIN VARIEDAD Secano
 Ref:4655111 Recinto:18-167-008-00112-00001 Cultivo:5000 CEBADA-SIN VARIEDAD Secano
 Ref:4655118 Recinto:18-167-010-00018-00002 Cultivo:8000 AVENA-SIN VARIEDAD Secano
 Ref:170000006918276 Recinto:18-167-021-00126-00001 Cultivo:104014 ALMENDROS-FERRAGNES Secano
 Ref:170000006918279 Recinto:18-167-021-00225-00001 Cultivo:104007 ALMENDROS-COMUNA Secano
 Ref:170000006918272 Recinto:18-167-021-00573-00001 Cultivo:104014 ALMENDROS-FERRAGNES Secano
 Ref:170000006918275 Recinto:18-167-023-00030-00001 Cultivo:104007 ALMENDROS-COMUNA Secano
 Ref:170000006918274 Recinto:18-167-024-00095-00001 Cultivo:104090 ALMENDROS-FILIPO CEO Secano
 Ref:170000006918271 Recinto:18-167-024-00120-00001 Cultivo:104007 ALMENDROS-COMUNA Secano
 Ref:170000006918273 Recinto:18-167-024-00621-00001 Cultivo:104014 ALMENDROS-FERRAGNES Secano
 Ref:170000006918278 Recinto:18-167-024-00623-00003 Cultivo:104014 ALMENDROS-FERRAGNES Secano
 Ref:170000006918282 Recinto:18-167-025-00138-00002 Cultivo:104020 ALMENDROS-GUARA Secano
 Ref:170000006918277 Recinto:18-167-025-00144-00001 Cultivo:104007 ALMENDROS-COMUNA Secano
 Ref:170000006918283 Recinto:18-167-025-00567-00001 Cultivo:104020 ALMENDROS-GUARA Secano

(1) Superficie declarada admisible ajustada con la superficie comprometida.
 (2) Factor de penalización valorando el alcance para el tipo de compromiso.

Puede verificar la integridad de una copia de este documento mediante la lectura del código QR adjunto o mediante el acceso a la dirección <https://ws050.juntadeandalucia.es/verificarFirma> indicando el código de VERIFICACIÓN

FIRMADO POR	JUAN JOSE SOLER GARCIA	FECHA	03/07/2024	
	ROCIO GUIJARRO MILLAN			
VERIFICACIÓN	Pk2jm6MP8Q4FQJJZRRTHBNMQA26B8	PÁGINA	348/3256	



<u>APELLIDOS Y NOMBRE / RAZÓN SOCIAL</u>	<u>NIF</u>	<u>EXPEDIENTE</u>	<u>ANUALIDAD DE PAGO</u>		
BURLO ALCANTARA JOSE MANUEL	****5497*	1225992	1ª		
IMPORTE POR ANUALIDAD					
	2023	2024	2025	2026	2027
IMPORTE MÁXIMO SUBVENCIONABLE	10.384,36 €	10.384,36 €	10.384,36 €	10.384,36 €	10.384,36 €
IMPORTE MEDIO DE TRANSFERENCIA (€/ha)	222,51 €	222,51 €	222,51 €	222,51 €	222,51 €

RESUMEN DE UNIDADES

<u>Cód</u>	<u>GRUPO DE PAGO</u>	<u>Sup. Dec. Admisible (ha)</u>	<u>Sup. Comprometida (ha)</u>	<u>Sup. ajustada compromiso (1) (ha)</u>	<u>% sobredec.</u>	<u>Sup. Propuesta (ha)</u>	<u>Importe Declarado</u>	<u>Importe Topado</u>	<u>Importe Propuesto</u>	<u>Importe tras sobredec.</u>
426	HERBÁCEOS	7,48		7,48	0,00	7,48	1.130,75	1.130,75	1.130,75	1.130,75
432	FRUTALES SECANO	33,46		33,35	0,00	33,35	7.211,60	7.211,60	7.211,60	7.211,60
433	FRUTALES REGADÍO	5,84		5,84	0,00	5,84	2.042,01	2.042,01	2.042,01	2.042,01
TOTAL		46,78	46,67	46,67		46,67	10.384,36	10.384,36	10.384,36	10.384,36

APLICACIÓN DE REDUCCIONES Y PENALIZACIONES

<u>GRUPO DE PAGO</u>	<u>Importe Calculado</u>	<u>Importe prereduc.</u>	<u>Criterios de subvencionabilidad y compromisos</u>	<u>Presentación tardía</u>	<u>Omisión declaración</u>	<u>Condicionalidad</u>	<u>IMPORTE (Euros) PROPUESTO</u>
FRUTALES REGADÍO	2.042,01	2.042,01	0,00	0,00	0,00	0,00	2.042,01
FRUTALES SECANO	7.211,60	7.211,60	0,00	0,00	0,00	0,00	7.211,60
HERBÁCEOS	1.130,75	1.130,75	0,00	0,00	0,00	0,00	1.130,75
TOTAL	10.384,36	10.384,36					10.384,36

RESUMEN DE PAGOS

	<u>IMPORTE (Euros)</u>			
	<u>PROPUESTO</u>	<u>FEADER (Eje 2)</u>	<u>MAPA</u>	<u>CAPADR</u>
PROPUESTO	10.384,36	8.826,71	1.018,71	538,94

RECINTOS PROPUESTOS

<u>REF.</u>	<u>REFERENCIA SIGPAC</u>	<u>CULTIVO DESCRIPCIÓN CULTIVO</u>	<u>S/R G.PAGO</u>	<u>PEND. MEDIA (%)</u>	<u>SUP. DEC. ADMISIBLE (ha)</u>	<u>SUP. COMPROM. (ha)</u>	<u>SUP. AJUSTADA COMPROM. (1) (ha)</u>	<u>SUP. CONV. SIGPAC (ha)</u>	<u>SUP. CERTIF. (ha)</u>	<u>SUP. CAMPO (ha)</u>	<u>SUP. CAMPO DETER. CULT. DECLARADO (ha)</u>	<u>SUP. DEC. REDUCIDA (ha)</u>	<u>SUP. PROPUESTA (ha)</u>
-1131488	18-167-007-00141-002	5000 CEBADA-SIN VARIEDAD	S 426	2,90	1,07	1,07	1,07	1,07	1,07			1,07	1,07
170000006730699	18-167-009-00148-004	52000 VEZA-SIN VARIEDAD	S 426	4,60	0,54	0,54	0,54	0,54	0,54			0,54	0,54
170000006730701	18-167-009-00148-001	52000 VEZA-SIN VARIEDAD	S 426	4,50	4,53	4,53	4,53	4,53	4,53			4,53	4,53
170000006730716	18-167-007-00141-001	5000 CEBADA-SIN VARIEDAD	S 426	2,90	1,34	1,34	1,34	1,34	1,34			1,34	1,34
-1537010	18-167-001-00117-007	104014 ALMENDROS-FERRAGNES	S 432	26,40	0,28	0,28	0,28	0,28	0,28			0,28	0,28
-1131484	18-167-001-00117-002	104012 ALMENDROS-FELISIA	S 432	23,50	0,92	0,92	0,92	0,92	0,92			0,92	0,92
-581374	18-167-025-00563-007	104020 ALMENDROS-GUARA	S 432	22,00	0,16	0,16	0,16	0,16	0,16			0,16	0,16
170000006730697	18-167-009-00185-001	104057 ALMENDROS-AVIJOR	S 432	3,30	0,66	0,66	0,66	0,66	0,66			0,66	0,66
170000006730724	18-167-007-00174-001	104057 ALMENDROS-AVIJOR	S 432	3,00	8,62	8,62	8,62	8,62	8,62			8,62	8,62
170000006730729	18-167-001-00231-003	104007 ALMENDROS-COMUNA	S 432	19,70	0,14	0,14	0,14	0,14	0,14			0,14	0,14
170000006730730	18-167-001-00232-003	104007 ALMENDROS-COMUNA	S 432	22,00	0,36	0,36	0,36	0,36	0,36			0,36	0,36
170000006730736	18-167-007-00170-001	104020 ALMENDROS-GUARA	S 432	1,90	4,62	4,62	4,62	4,62	4,62			4,62	4,62
170000006730739	18-167-001-00230-002	104012 ALMENDROS-FELISIA	S 432	7,60	0,66	0,66	0,66	0,66	0,66			0,66	0,66
170000006730740	18-167-001-00231-001	104007 ALMENDROS-COMUNA	S 432	9,30	0,83	0,83	0,83	0,83	0,83			0,83	0,83
170000006730743	18-167-001-00229-006	104020 ALMENDROS-GUARA	S 432	7,40	1,42	1,42	1,42	1,42	1,42			1,42	1,42
170000006730744	18-167-025-00146-001	104007 ALMENDROS-COMUNA	S 432	7,10	0,29	0,29	0,29	0,29	0,29			0,29	0,29
170000006730747	18-167-025-00310-079	104007 ALMENDROS-COMUNA	S 432	19,00	0,75	0,75	0,75	0,75	0,75			0,75	0,75
170000006730749	18-167-025-00308-001	104020 ALMENDROS-GUARA	S 432	11,00	7,77	7,68	7,68	7,77	7,77			7,68	7,68
170000006730750	18-167-025-00563-001	104020 ALMENDROS-GUARA	S 432	11,30	1,31	1,31	1,31	1,31	1,31			1,31	1,31
170000006730751	18-167-025-00563-003	104020 ALMENDROS-GUARA	S 432	7,20	2,39	2,39	2,39	2,39	2,39			2,39	2,39
170000006730752	18-167-025-00563-005	104020 ALMENDROS-GUARA	S 432	9,00	1,15	1,13	1,13	1,15	1,15			1,13	1,13
170000006730753	18-167-025-00308-037	104014 ALMENDROS-FERRAGNES	S 432	14,90	1,13	1,13	1,13	1,13	1,13			1,13	1,13
-1375348	18-167-009-00126-001	104057 ALMENDROS-AVIJOR	R 433	1,10	5,84	5,84	5,84	5,84	5,84			5,84	5,84

(1) Superficie declarada admisible ajustada con la superficie comprometida.
 (2) Factor de penalización valorando el alcance para el tipo de compromiso.

Puede verificar la integridad de una copia de este documento mediante la lectura del código QR adjunto o mediante el acceso a la dirección https://ws050.juntadeandalucia.es/verificarFirma indicando el código de VERIFICACIÓN					
FIRMADO POR	JUAN JOSE SOLER GARCIA		FECHA		03/07/2024
	ROCIO GUIJARRO MILLAN				
VERIFICACIÓN	Pk2jm6MP8Q4FQJJZRRTHBNMQA26B8		PÁGINA		349/3256



INCIDENCIAS

INCIDENCIA DESCRIPCIÓN

- 4272 Verifica que las líneas de declaración de las Solicitudes Únicas no tienen solapes con la capa de Retroactividad Gráfica (ambas de la misma campaña) a nivel de expediente/línea de declaración gráfica de la solicitud.
Ref:170000006730749 Recinto:18-167-025-00308-00001 Cultivo: - Agregado de la referencia del recinto.:0 Zona de la referencia del recinto.:0 Superficie solapada.:0,09 Id. Incid.:95944485
Ref:170000006730752 Recinto:18-167-025-00563-00005 Cultivo: - Agregado de la referencia del recinto.:0 Zona de la referencia del recinto.:0 Superficie solapada.:0,02 Id. Incid.:95944486
- 100402 Recinto solicitado no forma parte de ningún organismo de control autorizado para la producción ecológica en Andalucía o fecha de inscripción posterior al plazo establecido (Anexo I. Criterios de Subvencionabilidad. Orden 28 de marzo de 2023).
Ref:-1537011 Recinto:18-167-001-00117-00008 Cultivo:62000 PASTOS PERMANENTES DE 5 O MAS AÑOS-SIN VARIEDAD Secano
Ref:-1537012 Recinto:18-167-001-00117-00009 Cultivo:62000 PASTOS PERMANENTES DE 5 O MAS AÑOS-SIN VARIEDAD Secano
- 100411 Recinto no admisible por no estar asociado en SIGGAN a una explotación ganadera admisible (Artículo 10 de la Orden de 28 de marzo de 2023).
Ref:-1537011 Recinto:18-167-001-00117-00008 Cultivo:62000 PASTOS PERMANENTES DE 5 O MAS AÑOS-SIN VARIEDAD Secano
Ref:-1537012 Recinto:18-167-001-00117-00009 Cultivo:62000 PASTOS PERMANENTES DE 5 O MAS AÑOS-SIN VARIEDAD Secano
- 100424 Solicita recinto que no está comprometido para la operación.
Ref:-1537011 Recinto:18-167-001-00117-00008 Cultivo:62000 PASTOS PERMANENTES DE 5 O MAS AÑOS-SIN VARIEDAD Secano
Ref:-1537012 Recinto:18-167-001-00117-00009 Cultivo:62000 PASTOS PERMANENTES DE 5 O MAS AÑOS-SIN VARIEDAD Secano

(1) Superficie declarada admisible ajustada con la superficie comprometida.
(2) Factor de penalización valorando el alcance para el tipo de compromiso.

Puede verificar la integridad de una copia de este documento mediante la lectura del código QR adjunto o mediante el acceso a la dirección <https://ws050.juntadeandalucia.es/verificarFirma> indicando el código de VERIFICACIÓN

FIRMADO POR	JUAN JOSE SOLER GARCIA	FECHA	03/07/2024	
	ROCIO GUIJARRO MILLAN			
VERIFICACIÓN	Pk2jm6MP8Q4FQJJZRRTHBNBMA26B8	PÁGINA	350/3256	



<u>APELLIDOS Y NOMBRE / RAZÓN SOCIAL</u>	<u>NIF</u>	<u>EXPEDIENTE</u>	<u>ANUALIDAD DE PAGO</u>		
BURLO GUTIERREZ EDUARDO	****3569*	1212987	1ª		
IMPORTE POR ANUALIDAD					
	2023	2024	2025	2026	2027
IMPORTE MÁXIMO SUBVENCIONABLE	8.318,18 €	8.318,18 €	8.318,18 €	8.318,18 €	8.318,18 €
IMPORTE MEDIO DE TRANSFERENCIA (€/ha)	175,19 €	175,19 €	175,19 €	175,19 €	175,19 €

<u>RESUMEN DE UNIDADES</u>										
<u>Cód</u>	<u>GRUPO DE PAGO</u>	<u>Sup. Dec. Admisible (ha)</u>	<u>Sup. Comprometida (ha)</u>	<u>Sup. ajustada compromiso (1) (ha)</u>	<u>% sobredec.</u>	<u>Sup. Propuesta (ha)</u>	<u>Importe Declarado</u>	<u>Importe Topado</u>	<u>Importe Propuesto</u>	<u>Importe tras sobredec.</u>
426	HERBÁCEOS	15,96		15,96	0,00	15,96	2.412,67	2.412,67	2.412,67	2.412,67
432	FRUTALES SECANO	27,31		27,31	0,00	27,31	5.905,51	5.905,51	5.905,51	5.905,51
434	HERBÁCEOS NO ELEGIBLES	4,21		4,21	0,00	4,21	0,00	0,00	0,00	0,00
TOTAL		47,48	47,48	47,48		47,48	8.318,18	8.318,18	8.318,18	8.318,18

<u>APLICACIÓN DE REDUCCIONES Y PENALIZACIONES</u>										
<u>GRUPO DE PAGO</u>	<u>Importe Calculado</u>	<u>Importe prereduc.</u>	<u>Criterios de subvencionabilidad y compromisos</u>	<u>Presentación tardía</u>	<u>Omisión declaración</u>	<u>Condicionalidad</u>	<u>IMPORTE (Euros) PROPUESTO</u>			
FRUTALES SECANO	5.905,51	5.905,51	0,00	0,00	0,00	0,00	5.905,51			
HERBÁCEOS	2.412,67	2.412,67	0,00	0,00	0,00	0,00	2.412,67			
HERBÁCEOS NO ELEGIBLES	0,00	0,00	0,00	0,00	0,00	0,00	0,00			
TOTAL	8.318,18	8.318,18					8.318,18			

<u>RESUMEN DE PAGOS</u>										
						<u>IMPORTE (Euros)</u>				
						<u>PROPUESTO</u>	<u>FEADER (Eje 2)</u>	<u>MAPA</u>	<u>CAPADR</u>	
						8.318,18	7.070,45	816,01	431,72	

<u>RECINTOS PROPUESTOS</u>													
<u>REF.</u>	<u>REFERENCIA SIGPAC</u>	<u>CULTIVO DESCRIPCIÓN CULTIVO</u>	<u>S/R G.PAGO</u>	<u>PEND. MEDIA (%)</u>	<u>SUP. DEC. ADMISIBLE (ha)</u>	<u>SUP. COMPROM. (ha)</u>	<u>SUP. AJUSTADA COMPROM. (ha)</u>	<u>SUP. CONV. SIGPAC (ha)</u>	<u>SUP. CERTIF. (ha)</u>	<u>SUP. CAMPO (ha)</u>	<u>SUP. CAMPO DETER. CULT. DECLARADO (ha)</u>	<u>SUP. DEC. REDUCIDA (ha)</u>	<u>SUP. PROPUESTA (ha)</u>
-1366054	18-167-026-00260-001	6000 CENTENO-SIN VARIEDAD	S 426	6,10	10,18	10,18	10,18		10,18			10,18	10,18
-952896	18-167-026-00260-032	8000 AVENA-SIN VARIEDAD	S 426	10,30	0,01	0,01	0,01		0,01			0,01	0,01
-952895	18-167-026-00260-032	8000 AVENA-SIN VARIEDAD	S 426	10,30	0,01	0,01	0,01		0,01			0,01	0,01
-952894	18-167-026-00260-031	8000 AVENA-SIN VARIEDAD	S 426	15,10	0,01	0,01	0,01		0,01			0,01	0,01
1700000005610334	18-167-026-00260-008	8000 AVENA-SIN VARIEDAD	S 426	6,00	1,80	1,80	1,80		1,80			1,80	1,80
1700000005610341	18-167-026-00260-014	40000 GUI SANTES-SIN VARIEDAD	S 426	6,20	1,77	1,77	1,77		1,77			1,77	1,77
1700000005610343	18-167-026-00260-005	8000 AVENA-SIN VARIEDAD	S 426	6,20	0,72	0,72	0,72		0,72			0,72	0,72
1700000005610344	18-167-026-00260-015	8000 AVENA-SIN VARIEDAD	S 426	5,70	1,46	1,46	1,46		1,46			1,46	1,46
-952891	18-167-026-00260-025	113000 OTROS FRUTALES-SIN VARIEDAD	S 432	5,90	0,08	0,08	0,08		0,08			0,08	0,08
-162779	18-167-026-00261-002	104020 ALMENDROS-GUARA	S 432	7,60	0,09	0,09	0,09		0,09			0,09	0,09
1700000005610351	18-167-003-00083-001	104020 ALMENDROS-GUARA	S 432	3,10	0,38	0,38	0,38		0,38			0,38	0,38
1700000005610352	18-167-003-00407-001	104090 ALMENDROS-FILIPO CEO	S 432	3,00	3,16	3,16	3,16		3,16			3,16	3,16
1700000005610353	18-167-005-00239-003	104020 ALMENDROS-GUARA	S 432	1,20	1,57	1,57	1,57		1,57			1,57	1,57
1700000005610354	18-167-005-00239-004	104020 ALMENDROS-GUARA	S 432	1,10	1,29	1,29	1,29		1,29			1,29	1,29
1700000005610356	18-167-026-00008-006	104020 ALMENDROS-GUARA	S 432	6,30	2,78	2,78	2,78		2,78			2,78	2,78
1700000005610357	18-167-026-00148-002	104020 ALMENDROS-GUARA	S 432	2,50	2,00	2,00	2,00		2,00			2,00	2,00
1700000005610358	18-167-005-00293-001	104020 ALMENDROS-GUARA	S 432	1,80	3,12	3,12	3,12		3,12			3,12	3,12
1700000005610359	18-167-026-00008-013	104026 ALMENDROS-MARTA	S 432	10,10	0,20	0,20	0,20		0,20			0,20	0,20
1700000005610360	18-167-005-00146-001	104020 ALMENDROS-GUARA	S 432	1,80	0,99	0,99	0,99		0,99			0,99	0,99
1700000005610361	18-167-003-00495-001	104020 ALMENDROS-GUARA	S 432	3,30	10,30	10,30	10,30		10,30			10,30	10,30
1700000005610362	18-167-003-00457-001	104020 ALMENDROS-GUARA	S 432	2,40	1,35	1,35	1,35		1,35			1,35	1,35
-1542476	18-167-026-00260-001	20000 BARBECHO TRADICIONAL-SIN VARIEDAD	S 434	6,10	0,83	0,83	0,83		0,83			0,83	0,83
-1542405	18-167-026-00260-014	20000 BARBECHO TRADICIONAL-SIN VARIEDAD	S 434	6,20	0,60	0,60	0,60		0,60			0,60	0,60
1700000005610340	18-167-026-00260-006	20000 BARBECHO TRADICIONAL-SIN VARIEDAD	S 434	7,90	2,78	2,78	2,78		2,78			2,78	2,78

(1) Superficie declarada admisible ajustada con la superficie comprometida.
 (2) Factor de penalización valorando el alcance para el tipo de compromiso.

Puede verificar la integridad de una copia de este documento mediante la lectura del código QR adjunto o mediante el acceso a la dirección https://ws050.juntadeandalucia.es/verificarFirma indicando el código de VERIFICACIÓN					
FIRMADO POR	JUAN JOSE SOLER GARCIA		FECHA		03/07/2024
	ROCIO GUIJARRO MILLAN				
VERIFICACIÓN	Pk2jm6MP8Q4FQJJZRRTHBNMQA26B8		PÁGINA		351/3256



APELLIDOS Y NOMBRE / RAZÓN SOCIAL

BURRUECO GALLARDO EMILIO JOSE

NIF

****7799*

EXPEDIENTE

1242318

ANUALIDAD DE PAGO

1ª

IMPORTE POR ANUALIDAD

	2023	2024	2025	2026	2027
IMPORTE MÁXIMO SUBVENCIONABLE	6.389,89 €	6.389,89 €	6.389,89 €	6.389,89 €	6.389,89 €
IMPORTE MEDIO DE TRANSFERENCIA (€/ha)	216,24 €	216,24 €	216,24 €	216,24 €	216,24 €

RESUMEN DE UNIDADES

Cód	GRUPO DE PAGO	Sup. Dec. Admisible (ha)	Sup. Comprometida (ha)	Sup. ajustada compromiso (1) (ha)	% sobredec.	Sup. Propuesta (ha)	Importe Declarado	Importe Topado	Importe Propuesto	Importe tras sobredec.
432	FRUTALES SECANO	29,55		29,55	0,00	29,55	6.389,89	6.389,89	6.389,89	6.389,89
TOTAL		29,55	29,55	29,55		29,55	6.389,89	6.389,89	6.389,89	6.389,89

APLICACIÓN DE REDUCCIONES Y PENALIZACIONES

GRUPO DE PAGO	Importe Calculado	Importe prereduc.	Criterios de subvencionabilidad y compromisos	Presentación tardía	Omisión declaración	Condicionalidad	IMPORTE (Euros) PROPUESTO
FRUTALES SECANO	6.389,89	6.389,89	0,00	0,00	0,00	0,00	6.389,89
TOTAL	6.389,89	6.389,89					6.389,89

RESUMEN DE PAGOS

	IMPORTE (Euros)			
	PROPUESTO	FEADER (Eje 2)	MAPA	CAPADR
PROPUESTO	6.389,89	5.431,41	626,85	331,63

RECINTOS PROPUESTOS

REF.	REFERENCIA SIGPAC	CULTIVO DESCRIPCIÓN CULTIVO	S/R	G.PAGO	PEND. MEDIA (%)	SUP. DEC. ADMISIBLE (ha)	SUP. COMPROM. (ha)	SUP. AJUSTADA COMPROM. (1) (ha)	SUP. CONV. SIGPAC (ha)	SUP. CERTIE. (ha)	SUP. CAMPO (ha)	SUP. CAMPO DETER. CULT. DECLARADO (ha)	SUP. DEC. REDUCIDA (ha)	SUP. PROPUESTA (ha)
170000005235419	18-057-005-00097-008	104020 ALMENDROS-GUARA	S	432	9,20	12,93	12,93	12,93		12,93			12,93	12,93
1700000005235420	18-057-005-00098-013	104020 ALMENDROS-GUARA	S	432	12,70	2,03	2,03	2,03		2,03			2,03	2,03
1700000005235421	18-057-005-00097-007	104020 ALMENDROS-GUARA	S	432	9,00	1,52	1,52	1,52		1,52			1,52	1,52
1700000005235422	18-057-006-00073-002	104020 ALMENDROS-GUARA	S	432	12,80	0,32	0,32	0,32		0,32			0,32	0,32
1700000005235423	18-057-007-00014-001	104022 ALMENDROS-LARGUETA	S	432	3,10	4,65	4,65	4,65		4,65			4,65	4,65
1700000005235424	18-057-056-01157-001	104022 ALMENDROS-LARGUETA	S	432	8,80	1,09	1,09	1,09		1,09			1,09	1,09
1700000005235425	18-057-007-00052-001	104022 ALMENDROS-LARGUETA	S	432	7,10	7,01	7,01	7,01		7,01			7,01	7,01

(1) Superficie declarada admisible ajustada con la superficie comprometida.
(2) Factor de penalización valorando el alcance para el tipo de compromiso.

Puede verificar la integridad de una copia de este documento mediante la lectura del código QR adjunto o mediante el acceso a la dirección <https://ws050.juntadeandalucia.es/verificarFirma> indicando el código de VERIFICACIÓN

FIRMADO POR	JUAN JOSE SOLER GARCIA	FECHA	03/07/2024	
	ROCIO GUIJARRO MILLAN			
VERIFICACIÓN	Pk2jm6MP8Q4FQJJRRTHBNMQA26B8	PÁGINA	352/3256	



APELLIDOS Y NOMBRE / RAZÓN SOCIAL

BURRUECO SANCHEZ ANA MARIA

NIF

****6931*

EXPEDIENTE

1100928

ANUALIDAD DE PAGO

1ª

IMPORTE POR ANUALIDAD

	2023	2024	2025	2026	2027
IMPORTE MÁXIMO SUBVENCIONABLE	8.649,60 €	8.649,60 €	8.649,60 €	8.649,60 €	8.649,60 €
IMPORTE MEDIO DE TRANSFERENCIA (€/ha)	216,24 €	216,24 €	216,24 €	216,24 €	216,24 €

RESUMEN DE UNIDADES

Cód	GRUPO DE PAGO	Sup. Dec. Admisible (ha)	Sup. Comprometida (ha)	Sup. ajustada compromiso (I) (ha)	% sobredec.	Sup. Propuesta (ha)	Importe Declarado	Importe Topado	Importe Propuesto	Importe tras sobredec.
432	FRUTALES SECANO	55,83		40,00	0,00	40,00	8.649,60	8.649,60	8.649,60	8.649,60
TOTAL		55,83	40,00	40,00		40,00	8.649,60	8.649,60	8.649,60	8.649,60

APLICACIÓN DE REDUCCIONES Y PENALIZACIONES

GRUPO DE PAGO	Importe Calculado	Importe prerreduc.	Criterios de subvencionabilidad y compromisos	Presentación tardía	Omisión declaración	Condicionalidad	PROPUESTO (Euros)
FRUTALES SECANO	8.649,60	8.649,60	0,00	0,00	0,00	0,00	8.649,60
TOTAL	8.649,60	8.649,60					8.649,60

RESUMEN DE PAGOS

	IMPORTE (Euros)			
	PROPUESTO	FEADER (Eje 2)	MAPA	CAPADR
PROPUESTO	8.649,60	7.352,16	848,53	448,91

RECINTOS PROPUESTOS

REF.	REFERENCIA SIGPAC	CULTIVO DESCRIPCIÓN CULTIVO	S/R	G.PAGO	PEND. MEDIA (€)	SUP. DEC. ADMISIBLE (ha)	SUP. COMPROM. (ha)	SUP. AJUSTADA COMPROM. (I) (ha)	SUP. CONV. SIGPAC (ha)	SUP. CERTIE (ha)	SUP. CAMPO (ha)	SUP. CAMPO DETER. CULT. DECLARADO (ha)	SUP. DEC. REDUCIDA (ha)	SUP. PROPUESTA (ha)
-1562070	18-057-017-00078-005	104020	ALMENDROS-GUARA	S	432	8,10	4,24	4,24	4,24	4,24			4,24	4,24
-902779	18-057-023-00063-007	104020	ALMENDROS-GUARA	S	432	19,30	0,04	0,04	0,04	0,04			0,04	0,04
-902778	18-057-022-00064-003	104020	ALMENDROS-GUARA	S	432	5,80	0,02	0,02	0,02	0,02			0,02	0,02
1700000004992883	18-057-012-00013-001	104020	ALMENDROS-GUARA	S	432	5,80	3,84	3,84	3,84	3,84			3,84	3,84
1700000004992885	18-057-017-00123-003	104020	ALMENDROS-GUARA	S	432	7,20	0,07	0,07	0,07	0,07			0,07	0,07
1700000004992886	18-057-017-00123-001	104020	ALMENDROS-GUARA	S	432	5,10	0,19	0,19	0,19	0,19			0,19	0,19
1700000004992887	18-057-014-00410-001	104020	ALMENDROS-GUARA	S	432	7,10	1,67	1,67	1,67	1,67			1,67	1,67
1700000004992888	18-057-017-00077-001	104020	ALMENDROS-GUARA	S	432	4,50	0,20	0,20	0,20	0,20			0,20	0,20
1700000004992889	18-057-014-00408-001	104020	ALMENDROS-GUARA	S	432	7,90	0,34	0,34	0,34	0,34			0,34	0,34
1700000004992890	18-057-014-00409-001	104020	ALMENDROS-GUARA	S	432	6,30	0,04	0,04	0,04	0,04			0,04	0,04
1700000004992891	18-057-014-00177-001	104020	ALMENDROS-GUARA	S	432	4,00	1,19	1,19	1,19	1,19			1,19	1,19
1700000004992892	18-057-900-80006-003	104020	ALMENDROS-GUARA	S	432	10,80	0,05	0,05	0,05	0,05			0,05	0,05
1700000004992893	18-057-013-00111-001	104020	ALMENDROS-GUARA	S	432	3,50	1,21	1,21	1,21	1,21			1,21	1,21
1700000004992894	18-057-014-00135-001	104020	ALMENDROS-GUARA	S	432	8,50	1,16	1,16	1,16	1,16			1,16	1,16
1700000004992896	18-057-019-00008-005	104020	ALMENDROS-GUARA	S	432	13,30	0,02	0,02	0,02	0,02			0,02	0,02
1700000004992897	18-057-019-00009-002	104020	ALMENDROS-GUARA	S	432	18,10	1,92	1,92	1,92	1,92			1,92	1,92
1700000004992898	18-057-019-00007-002	104020	ALMENDROS-GUARA	S	432	7,60	0,92	0,92	0,92	0,92			0,92	0,92
1700000004992899	18-057-019-00008-004	104020	ALMENDROS-GUARA	S	432	12,00	1,58	1,58	1,58	1,58			1,58	1,58
1700000004992900	18-057-017-00124-001	104020	ALMENDROS-GUARA	S	432	13,70	2,24	2,24	2,24	2,24			2,24	2,24
1700000004992901	18-057-017-00125-002	104020	ALMENDROS-GUARA	S	432	10,70	1,45	1,45	1,45	1,45			1,45	1,45
1700000004992902	18-057-024-00041-001	104020	ALMENDROS-GUARA	S	432	6,60	12,84	12,84	12,84	12,84			12,84	12,84
1700000004992903	18-057-024-00021-002	104020	ALMENDROS-GUARA	S	432	9,80	3,85	3,85	3,85	3,85			3,85	3,85
1700000004992904	18-057-023-00063-001	104020	ALMENDROS-GUARA	S	432	9,00	1,54	1,54	1,54	1,54			1,54	1,54
1700000004992905	18-057-023-00051-001	104020	ALMENDROS-GUARA	S	432	2,80	0,54	0,54	0,54	0,54			0,54	0,54
1700000004992906	18-057-023-00049-001	104020	ALMENDROS-GUARA	S	432	4,30	0,17	0,17	0,17	0,17			0,17	0,17
1700000004992907	18-057-023-00047-003	104020	ALMENDROS-GUARA	S	432	5,90	0,05	0,05	0,05	0,05			0,05	0,05
1700000004992908	18-057-022-00064-001	104020	ALMENDROS-GUARA	S	432	4,90	0,31	0,31	0,31	0,31			0,31	0,31
1700000004992909	18-057-022-00051-002	104020	ALMENDROS-GUARA	S	432	9,50	9,54	9,54	9,54	9,54			9,54	9,54
1700000004992910	18-057-022-00048-001	104020	ALMENDROS-GUARA	S	432	7,70	0,48	0,48	0,48	0,48			0,48	0,48
1700000004992911	18-057-020-00027-004	104020	ALMENDROS-GUARA	S	432	14,40	2,69	2,69	2,69	2,69			2,69	2,69
1700000004992912	18-057-020-00027-003	104020	ALMENDROS-GUARA	S	432	7,00	1,43	1,43	1,43	1,43			1,43	1,43

(1) Superficie declarada admisible ajustada con la superficie comprometida.
(2) Factor de penalización valorando el alcance para el tipo de compromiso.

Puede verificar la integridad de una copia de este documento mediante la lectura del código QR adjunto o mediante el acceso a la dirección <https://ws050.juntadeandalucia.es/verificarFirma> indicando el código de VERIFICACIÓN

FIRMADO POR	JUAN JOSE SOLER GARCIA	FECHA	03/07/2024
	ROCIO GUIJARRO MILLAN		
VERIFICACIÓN	Pk2jm6MP8Q4FQJJZRRTHBNBMA26B8	PÁGINA	353/3256





APELLIDOS Y NOMBRE / RAZÓN SOCIAL

BURRUECO SANCHEZ MARINA

NIF

****3896*

EXPEDIENTE

1122292

ANUALIDAD DE PAGO

1ª

IMPORTE POR ANUALIDAD

	2023	2024	2025	2026	2027
IMPORTE MÁXIMO SUBVENCIONABLE	8.649,60 €	8.649,60 €	8.649,60 €	8.649,60 €	8.649,60 €
IMPORTE MEDIO DE TRANSFERENCIA (€/ha)	216,24 €	216,24 €	216,24 €	216,24 €	216,24 €

RESUMEN DE UNIDADES

Cód	GRUPO DE PAGO	Sup. Dec. Admisible (ha)	Sup. Comprometida (ha)	Sup. ajustada compromiso (I) (ha)	% sobredec.	Sup. Propuesta (ha)	Importe Declarado	Importe Topado	Importe Propuesto	Importe tras sobredec.
432	FRUTALES SECANO	75,31		40,00	0,00	40,00	8.649,60	8.649,60	8.649,60	8.649,60
TOTAL		75,31	40,00	40,00		40,00	8.649,60	8.649,60	8.649,60	8.649,60

APLICACIÓN DE REDUCCIONES Y PENALIZACIONES

GRUPO DE PAGO	Importe Calculado	Importe prerreduc.	Criterios de subvencionabilidad y compromisos	Presentación tardía	Omisión declaración	Condicionalidad	IMPORTE (Euros) PROPUESTO
FRUTALES SECANO	8.649,60	8.649,60	0,00	0,00	3,00	0,00	8.390,11
TOTAL	8.649,60	8.649,60					8.390,11

RESUMEN DE PAGOS

	IMPORTE (Euros)			
	PROPUESTO	PROPUESTO (Eje 2)	MAPA	CAPADR
	8.390,11	7.131,59	823,07	435,45

RECINTOS PROPUESTOS

REF.	REFERENCIA SIGPAC	CULTIVO	DESCRIPCIÓN CULTIVO	S/R	G.PAGO	PEND. MEDIA (€)	SUP. DEC. ADMISIBLE (ha)	SUP. COMPROM. (ha)	SUP. AJUSTADA COMPROM. (I) (ha)	SUP. CONV. SIGPAC (ha)	SUP. CERTIE (ha)	SUP. CAMPO (ha)	SUP. CAMPO DETER. CULT. DECLARADO (ha)	SUP. DEC. REDUCIDA (ha)	SUP. PROPUESTA (ha)
-1488354	18-057-009-00048-005	104020	ALMENDROS-GUARA	S	432	13,30	8,31	8,31	8,31		8,31			8,31	8,31
-893766	18-057-014-00809-008	104025	ALMENDROS-MARINADA	S	432	14,70	0,04	0,04	0,04		0,04			0,04	0,04
-893765	18-057-013-00154-007	113000	OTROS FRUTALES-SIN VARIEDAD	S	432	4,60	0,05	0,05	0,05		0,05			0,05	0,05
1700000004866971	18-057-009-00046-003	104042	ALMENDROS-TUONO	S	432	7,90	2,53	2,53	2,53		2,53			2,53	2,53
1700000004866972	18-057-009-00046-002	104020	ALMENDROS-GUARA	S	432	16,80	0,51	0,51	0,51		0,51			0,51	0,51
1700000004866973	18-057-009-00001-040	104042	ALMENDROS-TUONO	S	432	12,20	0,04	0,04	0,04		0,04			0,04	0,04
1700000004866974	18-057-008-00136-005	104020	ALMENDROS-GUARA	S	432	11,30	11,50	11,50	11,50		11,50			11,50	11,50
1700000004866975	18-057-012-00008-001	104043	ALMENDROS-VAIRO	S	432	4,70	0,39	0,39	0,39		0,39			0,39	0,39
1700000004866976	18-057-009-00048-005	104020	ALMENDROS-GUARA	S	432	13,30	14,47	14,47	14,47		14,47			14,47	14,47
1700000004866977	18-057-009-00047-001	104020	ALMENDROS-GUARA	S	432	11,40	0,64	0,64	0,64		0,64			0,64	0,64
1700000004866978	18-057-009-00046-004	104042	ALMENDROS-TUONO	S	432	11,60	3,93	3,93	3,93		3,93			3,93	3,93
1700000004866979	18-057-017-00022-001	104020	ALMENDROS-GUARA	S	432	13,00	0,51	0,51	0,51		0,51			0,51	0,51
1700000004866980	18-057-017-00026-002	104020	ALMENDROS-GUARA	S	432	10,70	4,35	4,35	4,35		4,35			4,35	4,35
1700000004866981	18-057-017-00032-002	104020	ALMENDROS-GUARA	S	432	11,30	17,29	17,29	17,29		17,29			17,29	17,29
1700000004866982	18-057-014-00809-003	104025	ALMENDROS-MARINADA	S	432	13,30	4,53	4,53	4,53		4,53			4,53	4,53
1700000004866983	18-057-013-00154-003	104020	ALMENDROS-GUARA	S	432	5,80	0,52	0,52	0,52		0,52			0,52	0,52
1700000004866984	18-057-013-00015-001	104043	ALMENDROS-VAIRO	S	432	6,10	5,70	5,70	5,70		5,70			5,70	5,70

INCIDENCIAS

INCIDENCIA DESCRIPCIÓN

256 Solicitud con recintos no declarados en campaña actual con una reducción por omisión de superficie superior al 3%
CÓDIGO PARA EL PORCENTAJE DE REDUCCIÓN POR OMISIÓN QUE CORRESPONDE A LA SOLICITUD:3

(1) Superficie declarada admisible ajustada con la superficie comprometida.
(2) Factor de penalización valorando el alcance para el tipo de compromiso.

Puede verificar la integridad de una copia de este documento mediante la lectura del código QR adjunto o mediante el acceso a la dirección https://ws050.juntadeandalucia.es/verificarFirma indicando el código de VERIFICACIÓN					
FIRMADO POR	JUAN JOSE SOLER GARCIA		FECHA		03/07/2024
	ROCIO GUIJARRO MILLAN				
VERIFICACIÓN	Pk2jm6MP8Q4FQJJZRRTHBNMQA26B8		PÁGINA		354/3256



APELLIDOS Y NOMBRE / RAZÓN SOCIAL

BUSTAMANTE JIMENEZ ANTONIO

NIF
***3742*

EXPEDIENTE
1011300

ANUALIDAD DE PAGO

1ª

IMPORTE POR ANUALIDAD

	2023	2024	2025	2026	2027
IMPORTE MÁXIMO SUBVENCIONABLE	4.911,32 €	4.911,32 €	4.911,32 €	4.911,32 €	4.911,32 €
IMPORTE MEDIO DE TRANSFERENCIA (€/ha)	220,04 €	220,04 €	220,04 €	220,04 €	220,04 €

RESUMEN DE UNIDADES

Cód	GRUPO DE PAGO	Sup. Dec. Admisible (ha)	Sup. Comprometida (ha)	Sup. ajustada compromiso (1) (ha)	% sobredec.	Sup. Propuesta (ha)	Importe Declarado	Importe Topado	Importe Propuesto	Importe tras sobredec.
429	OLIVAR	2,68		2,68	0,00	2,68	664,37	664,37	664,37	664,37
432	FRUTALES SECANO	19,64		19,64	0,00	19,64	4.246,95	4.246,95	4.246,95	4.246,95
TOTAL		22,32	22,32	22,32		22,32	4.911,32	4.911,32	4.911,32	4.911,32

APLICACIÓN DE REDUCCIONES Y PENALIZACIONES

GRUPO DE PAGO	Importe Calculado	Importe prereduc.	Criterios de subvencionabilidad y compromisos	Presentación tardía	Omisión declaración	Condicionalidad	IMPORTE (Euros)
							PROPUESTO
FRUTALES SECANO	4.246,95	4.246,95	0,00	0,00	0,00	0,00	4.246,95
OLIVAR	664,37	664,37	0,00	0,00	0,00	0,00	664,37
TOTAL	4.911,32	4.911,32					4.911,32

RESUMEN DE PAGOS

PROPUESTO	IMPORTE (Euros)			
	PROPUESTO	FEADER (Eje 2)	MAPA	CAPADR
PROPUESTO	4.911,32	4.174,62	481,80	254,90

RECINTOS PROPUESTOS

REF.	REFERENCIA SIGPAC	CULTIVO	DESCRIPCIÓN CULTIVO	S/R G.PAGO	PEND. MEDIA (%)	SUP. DEC. ADMISIBLE (ha)	SUP. COMPROM. (ha)	SUP. AJUSTADA COMPR.(1) (ha)	SUP. CONV. SIGPAC (ha)	SUP. CERTIF. (ha)	SUP. CAMPO (ha)	SUP. CAMPO DETER. CULT. DECLARADO (ha)	SUP. DEC. REDUCIDA (ha)	SUP. PROPUESTA (ha)
170000002944213	18-088-007-00004-005	101010	OLIVAR-PICUAL	S	429	6,90	0,31	0,31	0,31	0,31			0,31	0,31
170000002944214	18-088-007-00005-003	101010	OLIVAR-PICUAL	R	429	14,90	2,37	2,37	2,37	2,37			2,37	2,37
170000002944215	18-091-066-00049-001	104022	ALMENDROS-LARGUETA	S	432	2,00	7,31	7,31	7,31	7,31			7,31	7,31
170000002944216	18-091-066-00048-001	104020	ALMENDROS-GUARA	S	432	2,30	12,33	12,33	12,33	12,33			12,33	12,33

(1) Superficie declarada admisible ajustada con la superficie comprometida.

(2) Factor de penalización valorando el alcance para el tipo de compromiso.

Puede verificar la integridad de una copia de este documento mediante la lectura del código QR adjunto o mediante el acceso a la dirección <https://ws050.juntadeandalucia.es/verificarFirma> indicando el código de VERIFICACIÓN

FIRMADO POR	JUAN JOSE SOLER GARCIA	FECHA	03/07/2024	
	ROCIO GUIJARRO MILLAN			
VERIFICACIÓN	Pk2jm6MP8Q4FQJJZRRTHBNMQA26B8	PÁGINA	355/3256	



APELLIDOS Y NOMBRE / RAZÓN SOCIAL

CABA MORON ELOISA

NIF
****6529*

EXPEDIENTE
1098531

ANUALIDAD DE PAGO

1ª

IMPORTE POR ANUALIDAD

	2023	2024	2025	2026	2027
IMPORTE MÁXIMO SUBVENCIONABLE	2.117,07 €	2.117,07 €	2.117,07 €	2.117,07 €	2.117,07 €
IMPORTE MEDIO DE TRANSFERENCIA (€/ha)	247,90 €	247,90 €	247,90 €	247,90 €	247,90 €

RESUMEN DE UNIDADES

Cód	GRUPO DE PAGO	Sup. Dec. Admisible (ha)	Sup. Comprometida (ha)	Sup. ajustada compromiso (1) (ha)	% sobredec.	Sup. Propuesta (ha)	Importe Declarado	Importe Topado	Importe Propuesto	Importe tras sobredec.
429	OLIVAR	8,54		8,54	0,00	8,54	2.117,07	2.117,07	2.117,07	2.117,07
TOTAL		8,54	8,54	8,54		8,54	2.117,07	2.117,07	2.117,07	2.117,07

APLICACIÓN DE REDUCCIONES Y PENALIZACIONES

GRUPO DE PAGO	Importe Calculado	Importe prereduc.	Criterios de subvencionabilidad y compromisos	Presentación tardía	Omisión declaración	Condicionalidad	IMPORTE (Euros) PROPUESTO
OLIVAR	2.117,07	2.117,07	0,00	0,00	0,00	0,00	2.117,07
TOTAL	2.117,07	2.117,07					2.117,07

RESUMEN DE PAGOS

	IMPORTE (Euros)			
	PROPUESTO	FEADER (Eje 2)	MAPA	CAPADR
PROPUESTO	2.117,07	1.799,51	207,68	109,88

RECINTOS PROPUESTOS

REF.	REFERENCIA SIGPAC	CULTIVO	DESCRIPCIÓN CULTIVO	S/R	G.PAGO	PEND. MEDIA (%)	SUP. DEC. ADMISIBLE (ha)	SUP. COMPROM. (ha)	SUP. AJUSTADA COMPR.(1) (ha)	SUP. CONV. SIGPAC (ha)	SUP. CERTIE. (ha)	SUP. CAMPO (ha)	SUP. CAMPO DETER. CULT. DECLARADO (ha)	SUP. DEC. REDUCIDA (ha)	SUP. PROPUESTA (ha)
1700000005601954	18-104-005-00224-003	101010	OLIVAR-PICUAL	S	429	27,60	3,31	3,31	3,31		3,31			3,31	3,31
1700000005601955	18-104-005-00255-003	101010	OLIVAR-PICUAL	S	429	16,60	3,43	3,43	3,43		3,43			3,43	3,43
1700000005601956	18-104-005-00255-004	101270	OLIVAR-PICUDO	S	429	15,40	0,42	0,42	0,42		0,42			0,42	0,42
1700000005601957	18-104-005-00255-004	101207	OLIVAR-LUCIO	S	429	15,40	0,31	0,31	0,31		0,31			0,31	0,31
1700000005601958	18-104-005-00260-002	101207	OLIVAR-LUCIO	S	429	8,20	1,07	1,07	1,07		1,07			1,07	1,07

(1) Superficie declarada admisible ajustada con la superficie comprometida.

(2) Factor de penalización valorando el alcance para el tipo de compromiso.

Puede verificar la integridad de una copia de este documento mediante la lectura del código QR adjunto o mediante el acceso a la dirección <https://ws050.juntadeandalucia.es/verificarFirma> indicando el código de VERIFICACIÓN

FIRMADO POR	JUAN JOSE SOLER GARCIA	FECHA	03/07/2024	
	ROCIO GUIJARRO MILLAN			
VERIFICACIÓN	Pk2jm6MP8Q4FQJJZRRTHBNMQA26B8	PÁGINA	356/3256	



APELLIDOS Y NOMBRE / RAZÓN SOCIAL
NIF
EXPEDIENTE
ANUALIDAD DE PAGO

CABELLO FAJARDO AMERICO
 ****9939*
 1113006
 1ª

IMPORTE POR ANUALIDAD

	2023	2024	2025	2026	2027
IMPORTE MÁXIMO SUBVENCIONABLE	280,13 €	280,13 €	280,13 €	280,13 €	280,13 €
IMPORTE MEDIO DE TRANSFERENCIA (€/ha)	247,90 €	247,90 €	247,90 €	247,90 €	247,90 €

RESUMEN DE UNIDADES

Cód	GRUPO DE PAGO	Sup. Dec. Admisible (ha)	Sup. Comprometida (ha)	Sup. ajustada compromiso (1) (ha)	% sobredec.	Sup. Propuesta (ha)	Importe Declarado	Importe Topado	Importe Propuesto	Importe tras sobredec.
429	OLIVAR	1,13		1,13	0,00	1,13	280,13	280,13	280,13	280,13
TOTAL		1,13	1,13	1,13		1,13	280,13	280,13	280,13	280,13

APLICACIÓN DE REDUCCIONES Y PENALIZACIONES

GRUPO DE PAGO	Importe Calculado	Importe prereduc.	Criterios de subvencionabilidad y compromisos	Presentación tardía	Omisión declaración	Condicionalidad	IMPORTE (Euros) PROPUESTO
OLIVAR	280,13	280,13	0,00	0,00	0,00	0,00	280,13
TOTAL	280,13	280,13					280,13

RESUMEN DE PAGOS

	IMPORTE (Euros)		
	PROPUESTO	FEADER (Eje 2)	MAPA
PROPUESTO	280,13	238,11	27,48
			CAPADR 14,54

RECINTOS PROPUESTOS

REF.	REFERENCIA SIGPAC	CULTIVO	DESCRIPCIÓN CULTIVO	S/R	G.PAGO	PEND. MEDIA (%)	SUP. DEC. ADMISIBLE (ha)	SUP. COMPROM. (ha)	SUP. AJUSTADA COMPR.(1) (ha)	SUP. CONV. SIGPAC (ha)	SUP. CERTIE (ha)	SUP. CAMPO (ha)	SUP. CAMPO DETER. CULT. DECLARADO (ha)	SUP. DEC. REDUCIDA (ha)	SUP. PROPUESTA (ha)
170000005149454	18-110-002-00048-001	101010	OLIVAR-PICUAL	R	429	3,90	1,13	1,13	1,13		1,13			1,13	1,13

(1) Superficie declarada admisible ajustada con la superficie comprometida.
 (2) Factor de penalización valorando el alcance para el tipo de compromiso.

Puede verificar la integridad de una copia de este documento mediante la lectura del código QR adjunto o mediante el acceso a la dirección <https://ws050.juntadeandalucia.es/verificarFirma> indicando el código de VERIFICACIÓN

FIRMADO POR	JUAN JOSE SOLER GARCIA	FECHA	03/07/2024	
	ROCIO GUIJARRO MILLAN			
VERIFICACIÓN	Pk2jm6MP8Q4FQJJZRRTHBNMQA26B8	PÁGINA	357/3256	



APELLIDOS Y NOMBRE / RAZÓN SOCIAL CABEO JURADO MAITE
NIF ****1890*
EXPEDIENTE 1097167
ANUALIDAD DE PAGO 1ª

IMPORTE POR ANUALIDAD

	2023	2024	2025	2026	2027
IMPORTE MÁXIMO SUBVENCIONABLE	351,67 €	351,67 €	351,67 €	351,67 €	351,67 €
IMPORTE MEDIO DE TRANSFERENCIA (€/ha)	253,00 €	253,00 €	253,00 €	253,00 €	253,00 €

RESUMEN DE UNIDADES

Cód	GRUPO DE PAGO	Sup. Dec. Admisible (ha)	Sup. Comprometida (ha)	Sup. ajustada compromiso (1) (ha)	% sobredec.	Sup. Propuesta (ha)	Importe Declarado	Importe Topado	Importe Propuesto	Importe tras sobredec.
430	HORTÍCOLAS	1,39		1,39	0,00	1,39	351,67	351,67	351,67	351,67
TOTAL		1,39	1,39	1,39		1,39	351,67	351,67	351,67	351,67

APLICACIÓN DE REDUCCIONES Y PENALIZACIONES

GRUPO DE PAGO	Importe Calculado	Importe prerreduc.	Criterios de subvencionabilidad y compromisos	Presentación tardía	Omisión declaración	Condicionality	IMPORTE (Euros) PROPUESTO
HORTÍCOLAS	351,67	351,67	0,00	0,00	0,00	0,00	351,67
TOTAL	351,67	351,67					351,67

RESUMEN DE PAGOS

	IMPORTE (Euros)		
	PROPUESTO	FEADER (Eje 2)	MAPA
PROPUESTO	351,67	298,92	34,50
			CAPADR 18,25

RECINTOS PROPUESTOS

REF.	REFERENCIA SIGPAC	CULTIVO	DESCRIPCIÓN CULTIVO	S/R	G.PAGO	PEND. MEDIA (%)	SUP. DEC. ADMISIBLE (ha)	SUP. COMPROM. (ha)	SUP. AJUSTADA COMPROM. (1) (ha)	SUP. CONV. SIGPAC (ha)	SUP. CERTIE (ha)	SUP. CAMPO (ha)	SUP. CAMPO DETER. CULT. DECLARADO (ha)	SUP. DEC. REDUCIDA (ha)	SUP. PROPUESTA (ha)
5291124	04-900-036-00003-002	197000	TOMATE-SIN VARIEDAD	R	430	3,70	1,39	1,39	1,39		1,39			1,39	1,39

INCIDENCIAS


INCIDENCIA DESCRIPCIÓN

- 100402 Recinto solicitado no forma parte de ningún organismo de control autorizado para la producción ecológica en Andalucía o fecha de inscripción posterior al plazo establecido (Anexo I. Criterios de Subvencionabilidad. Orden 28 de marzo de 2023).
 Ref:1700000005156185 Recinto:04-900-031-00045-00003 Cultivo:197000 TOMATE-SIN VARIEDAD Regadio
 Ref:1700000005156186 Recinto:04-900-031-00046-00002 Cultivo:197000 TOMATE-SIN VARIEDAD Regadio
 Ref:-1104056 Recinto:04-900-031-09005-00005 Cultivo:197000 TOMATE-SIN VARIEDAD Secano
 Ref:-740157 Recinto:04-900-031-90004-00002 Cultivo:197000 TOMATE-SIN VARIEDAD Secano
 Ref:1700000005156190 Recinto:04-900-035-00201-00001 Cultivo:197000 TOMATE-SIN VARIEDAD Secano
 Ref:-740156 Recinto:04-900-035-90002-00002 Cultivo:197000 TOMATE-SIN VARIEDAD Secano
- 100424 Solicita recinto que no está comprometido para la operación.
 Ref:1700000005156185 Recinto:04-900-031-00045-00003 Cultivo:197000 TOMATE-SIN VARIEDAD Regadio
 Ref:1700000005156186 Recinto:04-900-031-00046-00002 Cultivo:197000 TOMATE-SIN VARIEDAD Regadio
 Ref:-1104056 Recinto:04-900-031-09005-00005 Cultivo:197000 TOMATE-SIN VARIEDAD Secano
 Ref:-740157 Recinto:04-900-031-90004-00002 Cultivo:197000 TOMATE-SIN VARIEDAD Secano
 Ref:1700000005156190 Recinto:04-900-035-00201-00001 Cultivo:197000 TOMATE-SIN VARIEDAD Secano
 Ref:-740156 Recinto:04-900-035-90002-00002 Cultivo:197000 TOMATE-SIN VARIEDAD Secano

(1) Superficie declarada admisible ajustada con la superficie comprometida.
 (2) Factor de penalización valorando el alcance para el tipo de compromiso.

Puede verificar la integridad de una copia de este documento mediante la lectura del código QR adjunto o mediante el acceso a la dirección <https://ws050.juntadeandalucia.es/verificarFirma> indicando el código de VERIFICACIÓN

FIRMADO POR	JUAN JOSE SOLER GARCIA	FECHA	03/07/2024
	ROCIO GUIJARRO MILLAN		
VERIFICACIÓN	Pk2jm6MP8Q4FQJJZRRTHBNMQA26B8	PÁGINA	358/3256





APELLIDOS Y NOMBRE / RAZÓN SOCIAL

CABRERA GARCIA ABDON

NIF

****8106*

EXPEDIENTE

1096635

ANUALIDAD DE PAGO

1ª

IMPORTE POR ANUALIDAD

	2023	2024	2025	2026	2027
IMPORTE MÁXIMO SUBVENCIONABLE	7.408,38 €	7.408,38 €	7.408,38 €	7.408,38 €	7.408,38 €
IMPORTE MEDIO DE TRANSFERENCIA (€/ha)	216,24 €	216,24 €	216,24 €	216,24 €	216,24 €

RESUMEN DE UNIDADES

Cód	GRUPO DE PAGO	Sup. Dec. Admisible (ha)	Sup. Comprometida (ha)	Sup. ajustada compromiso (I) (ha)	% sobredec.	Sup. Propuesta (ha)	Importe Declarado	Importe Topado	Importe Propuesto	Importe tras sobredec.
432	FRUTALES SECANO	34,26		34,26	0,00	34,26	7.408,38	7.408,38	7.408,38	7.408,38
TOTAL		34,26	34,26	34,26		34,26	7.408,38	7.408,38	7.408,38	7.408,38

APLICACIÓN DE REDUCCIONES Y PENALIZACIONES

GRUPO DE PAGO	Importe Calculado	Importe prereduc.	Criterios de subvencionabilidad y compromisos	Presentación tardía	Omisión declaración	Condicionabilidad	IMPORTE (Euros) PROPUESTO
FRUTALES SECANO	7.408,38	7.408,38	0,00	0,00	3,00	0,00	7.186,13
TOTAL	7.408,38	7.408,38					7.186,13

RESUMEN DE PAGOS

	IMPORTE (Euros)			
	PROPUESTO	FEADER (Eje 2)	MAPA	CAPADR
PROPUESTO	7.186,13	6.108,21	704,96	372,96

RECINTOS PROPUESTOS

REF.	REFERENCIA SIGPAC	CULTIVO	DESCRIPCIÓN CULTIVO	S/R	G.PAGO	PEND. MEDIA (%)	SUP. DEC. ADMISIBLE (ha)	SUP. COMPROM. (ha)	SUP. AJUSTADA COMPR.(I) (ha)	SUP. CONV. SIGPAC (ha)	SUP. CERTIE. (ha)	SUP. CAMPO (ha)	SUP. CAMPO DETER. CULT. DECLARADO (ha)	SUP. DEC. REDUCIDA (ha)	SUP. PROPUESTA (ha)
1700000003610419	18-046-005-00046-006	104020	ALMENDROS-GUARA	S	432	9,90	11,73	11,73	11,73		11,73			11,73	11,73
1700000003610420	18-046-005-00480-030	104014	ALMENDROS-FERRAGNES	S	432	19,00	0,02	0,02	0,02		0,02			0,02	0,02
1700000003610421	18-046-005-00479-001	104020	ALMENDROS-GUARA	S	432	7,60	5,93	5,93	5,93		5,93			5,93	5,93
1700000003610422	18-046-005-00046-023	104057	ALMENDROS-AVIJOR	S	432	7,90	10,39	10,39	10,39		10,39			10,39	10,39
1700000003610423	18-046-005-00046-019	104014	ALMENDROS-FERRAGNES	S	432	9,70	2,29	2,29	2,29		2,29			2,29	2,29
1700000003610424	18-046-005-00063-001	104014	ALMENDROS-FERRAGNES	S	432	7,20	0,43	0,43	0,43		0,43			0,43	0,43
1700000003610425	18-046-005-00064-001	104014	ALMENDROS-FERRAGNES	S	432	9,80	0,94	0,94	0,94		0,94			0,94	0,94
1700000003610426	18-046-005-00046-014	104012	ALMENDROS-FELISIA	S	432	5,90	2,53	2,53	2,53		2,53			2,53	2,53

INCIDENCIAS

INCIDENCIA DESCRIPCIÓN

- 256 Solicitud con recintos no declarados en campaña actual con una reducción por omisión de superficie superior al 3%
CÓDIGO PARA EL PORCENTAJE DE REDUCCIÓN POR OMISIÓN QUE CORRESPONDE A LA SOLICITUD:3
- 100421 Recinto declarado por error para una operación de la 6503, que se ha corregido de oficio marcando la operación correcta, de acuerdo con la fecha de inscripción del recinto en la producción ecológica.
Ref:1700000003610422 Recinto:18-046-005-00046-00023 Cultivo:104057 ALMENDROS-AVIJOR Secano

(1) Superficie declarada admisible ajustada con la superficie comprometida.
(2) Factor de penalización valorando el alcance para el tipo de compromiso.

Puede verificar la integridad de una copia de este documento mediante la lectura del código QR adjunto o mediante el acceso a la dirección <https://ws050.juntadeandalucia.es/verificarFirma> indicando el código de VERIFICACIÓN

FIRMADO POR	JUAN JOSE SOLER GARCIA	FECHA	03/07/2024	
	ROCIO GUIJARRO MILLAN			
VERIFICACIÓN	Pk2jm6MP8Q4FQJJZRRTHBNMQA26B8	PÁGINA	359/3256	



APELLIDOS Y NOMBRE / RAZÓN SOCIAL

CABRERA GARCIA ANA MARIA

NIF

***7108*

EXPEDIENTE

1284865

ANUALIDAD DE PAGO

1ª

IMPORTE POR ANUALIDAD

	2023	2024	2025	2026	2027
IMPORTE MÁXIMO SUBVENCIONABLE	75,90 €	75,90 €	75,90 €	75,90 €	75,90 €
IMPORTE MEDIO DE TRANSFERENCIA (€/ha)	253,00 €	253,00 €	253,00 €	253,00 €	253,00 €

RESUMEN DE UNIDADES

Cód	GRUPO DE PAGO	Sup. Dec. Admisible (ha)	Sup. Comprometida (ha)	Sup. ajustada compromiso (1) (ha)	% sobredec.	Sup. Propuesta (ha)	Importe Declarado	Importe Topado	Importe Propuesto	Importe tras sobredec.
430	HORTÍCOLAS	0,30		0,30	0,00	0,30	75,90	75,90	75,90	75,90
TOTAL		0,30	0,30	0,30		0,30	75,90	75,90	75,90	75,90

APLICACIÓN DE REDUCCIONES Y PENALIZACIONES

GRUPO DE PAGO	Importe Calculado	Importe prereduc.	Criterios de subvencionabilidad y compromisos	Presentación tardía	Omisión declaración	Condicionality	IMPORTE (Euros) PROPUESTO
HORTÍCOLAS	75,90	75,90	0,00	0,00	0,00	0,00	75,90
TOTAL	75,90	75,90					75,90

RESUMEN DE PAGOS

	IMPORTE (Euros)			
	PROPUESTO	FEADER (Eje 2)	MAPA	CAPADR
PROPUESTO	75,90	64,52	7,45	3,93

RECINTOS PROPUESTOS

REF.	REFERENCIA SIGPAC	CULTIVO DESCRIPCIÓN CULTIVO	S/R	G.PAGO	PEND. MEDIA (%)	SUP. DEC. ADMISIBLE (ha)	SUP. COMPROM. (ha)	SUP. AJUSTADA COMPR.(1) (ha)	SUP. CONV. SIGPAC (ha)	SUP. CERTIE. (ha)	SUP. CAMPO (ha)	SUP. CAMPO DETER. CULT. DECLARADO (ha)	SUP. DEC. REDUCIDA (ha)	SUP. PROPUESTA (ha)
6922553	18-188-005-00141-003	445000 COL CRESPA-SIN VARIEDAD	R	430	7,70	0,30	0,30	0,30		0,30			0,30	0,30

(1) Superficie declarada admisible ajustada con la superficie comprometida.
(2) Factor de penalización valorando el alcance para el tipo de compromiso.

Puede verificar la integridad de una copia de este documento mediante la lectura del código QR adjunto o mediante el acceso a la dirección <https://ws050.juntadeandalucia.es/verificarFirma> indicando el código de VERIFICACIÓN

FIRMADO POR	JUAN JOSE SOLER GARCIA	FECHA	03/07/2024	
	ROCIO GUIJARRO MILLAN			
VERIFICACIÓN	Pk2jm6MP8Q4FQJJZRRTHBNMQA26B8	PÁGINA	360/3256	



INCIDENCIAS

INCIDENCIA DESCRIPCIÓN

- 248 Verifica que los recintos declarados con sistema de explotación regadío corresponden realmente a regadío según SIGPAC.
 Ref:6959841 Recinto:18-188-004-00150-00005 Cultivo:343005 AGUACATE-HASS Regadío
 Ref:6959830 Recinto:18-188-004-00150-00007 Cultivo:343001 AGUACATE-BACON Regadío
 Ref:6959842 Recinto:18-188-004-00150-00009 Cultivo:343005 AGUACATE-HASS Regadío
 Ref:6922546 Recinto:18-188-004-00209-00002 Cultivo:218045 HIGUERA-BLANCA Regadío
 Ref:6922553 Recinto:18-188-005-00141-00003 Cultivo:445000 COL CRESPA-SIN VARIEDAD Regadío
 Ref:6922558 Recinto:18-188-005-00225-00009 Cultivo:113000 OTROS FRUTALES-SIN VARIEDAD Regadío
- 100400 Recinto con cultivo, variedad, régimen de explotación o uso Siggac no compatible con la operación solicitada (Anexo IV.I Cultivos y variedades elegibles para las Intervenciones. Orden de 28 de marzo de 2023).
 Ref:6922546 Recinto:18-188-004-00209-00002 Cultivo:218045 HIGUERA-BLANCA Regadío Uso:TA
- 100402 Recinto solicitado no forma parte de ningún organismo de control autorizado para la producción ecológica en Andalucía o fecha de inscripción posterior al plazo establecido (Anexo I. Criterios de Subvencionabilidad. Orden 28 de marzo de 2023).
 Ref:6959841 Recinto:18-188-004-00150-00005 Cultivo:343005 AGUACATE-HASS Regadío
 Ref:6959830 Recinto:18-188-004-00150-00007 Cultivo:343001 AGUACATE-BACON Regadío
 Ref:6959842 Recinto:18-188-004-00150-00009 Cultivo:343005 AGUACATE-HASS Regadío
 Ref:6922558 Recinto:18-188-005-00225-00009 Cultivo:113000 OTROS FRUTALES-SIN VARIEDAD Regadío
- 100424 Solicita recinto que no está comprometido para la operación.
 Ref:6959841 Recinto:18-188-004-00150-00005 Cultivo:343005 AGUACATE-HASS Regadío
 Ref:6959830 Recinto:18-188-004-00150-00007 Cultivo:343001 AGUACATE-BACON Regadío
 Ref:6959842 Recinto:18-188-004-00150-00009 Cultivo:343005 AGUACATE-HASS Regadío
 Ref:6922546 Recinto:18-188-004-00209-00002 Cultivo:218045 HIGUERA-BLANCA Regadío
 Ref:6922558 Recinto:18-188-005-00225-00009 Cultivo:113000 OTROS FRUTALES-SIN VARIEDAD Regadío
- 100426 Recinto con incidencia de uso de regadío cuyo cultivo no es admisible en régimen de secano.
 Ref:6959841 Recinto:18-188-004-00150-00005 Cultivo:343005 AGUACATE-HASS Regadío
 Ref:6959830 Recinto:18-188-004-00150-00007 Cultivo:343001 AGUACATE-BACON Regadío
 Ref:6959842 Recinto:18-188-004-00150-00009 Cultivo:343005 AGUACATE-HASS Regadío

(1) Superficie declarada admisible ajustada con la superficie comprometida.
 (2) Factor de penalización valorando el alcance para el tipo de compromiso.

Puede verificar la integridad de una copia de este documento mediante la lectura del código QR adjunto o mediante el acceso a la dirección <https://ws050.juntadeandalucia.es/verificarFirma> indicando el código de VERIFICACIÓN

FIRMADO POR	JUAN JOSE SOLER GARCIA	FECHA	03/07/2024	
	ROCIO GUIJARRO MILLAN			
VERIFICACIÓN	Pk2jm6MP8Q4FQJJZRRTHBNMQA26B8	PÁGINA	361/3256	



APELLIDOS Y NOMBRE / RAZÓN SOCIAL

CABRERA GARCIA EMILIO

NIF
***4993*

EXPEDIENTE
1077500

ANUALIDAD DE PAGO

1ª

IMPORTE POR ANUALIDAD

	2023	2024	2025	2026	2027
IMPORTE MÁXIMO SUBVENCIONABLE	6.934,82 €	6.934,82 €	6.934,82 €	6.934,82 €	6.934,82 €
IMPORTE MEDIO DE TRANSFERENCIA (€/ha)	216,24 €	216,24 €	216,24 €	216,24 €	216,24 €

RESUMEN DE UNIDADES

Cód	GRUPO DE PAGO	Sup. Dec. Admisible (ha)	Sup. Comprometida (ha)	Sup. ajustada compromiso (1) (ha)	% sobredec.	Sup. Propuesta (ha)	Importe Declarado	Importe Topado	Importe Propuesto	Importe tras sobredec.
432	FRUTALES SECANO	32,07		32,07	0,00	32,07	6.934,82	6.934,82	6.934,82	6.934,82
TOTAL		32,07	32,07	32,07		32,07	6.934,82	6.934,82	6.934,82	6.934,82

APLICACIÓN DE REDUCCIONES Y PENALIZACIONES

GRUPO DE PAGO	Importe Calculado	Importe prerreduc.	Criterios de subvencionabilidad y compromisos	Presentación tardía	Omisión declaración	Condicionalidad	IMPORTE (Euros) PROPUESTO
FRUTALES SECANO	6.934,82	6.934,82	0,00	0,00	0,00	0,00	6.934,82
TOTAL	6.934,82	6.934,82					6.934,82

RESUMEN DE PAGOS

	IMPORTE (Euros)			
	PROPUESTO	FEADER (Eje 2)	MAPA	CAPADR
PROPUESTO	6.934,82	5.894,60	680,31	359,91

RECINTOS PROPUESTOS

REF.	REFERENCIA SIGPAC	CULTIVO	DESCRIPCIÓN CULTIVO	S/R	G.PAGO	PEND. MEDIA (%)	SUP. DEC. ADMISIBLE (ha)	SUP. COMPROM. (ha)	SUP. AJUSTADA COMPR.(1) (ha)	SUP. CONV. SIGPAC (ha)	SUP. CERTIE. (ha)	SUP. CAMPO (ha)	SUP. CAMPO DETER. CULT. DECLARADO (ha)	SUP. DEC. REDUCIDA (ha)	SUP. PROPUESTA (ha)
1700000004493692	18-046-005-00477-002	104043	ALMENDROS-VAIRO	S	432	9,80	3,02	3,02	3,02		3,02			3,02	3,02
1700000004493693	18-046-005-00480-021	104026	ALMENDROS-MARTA	S	432	5,30	0,06	0,06	0,06		0,06			0,06	0,06
1700000004493694	18-046-005-00481-002	104026	ALMENDROS-MARTA	S	432	9,10	28,81	28,81	28,81		28,81			28,81	28,81
1700000004493695	18-046-005-00482-002	104026	ALMENDROS-MARTA	S	432	7,80	0,10	0,10	0,10		0,10			0,10	0,10
1700000004493696	18-046-005-00479-002	104043	ALMENDROS-VAIRO	S	432	3,10	0,08	0,08	0,08		0,08			0,08	0,08

INCIDENCIAS

INCIDENCIA DESCRIPCIÓN

- 100402 Recinto solicitado no forma parte de ningún organismo de control autorizado para la producción ecológica en Andalucía o fecha de inscripción posterior al plazo establecido (Anexo I. Criterios de Subvencionabilidad. Orden 28 de marzo de 2023).
Ref:-896648 Recinto:18-046-005-00481-00016 Cultivo:104026 ALMENDROS-MARTA Secano
- 100424 Solicita recinto que no está comprometido para la operación.
Ref:-896648 Recinto:18-046-005-00481-00016 Cultivo:104026 ALMENDROS-MARTA Secano

(1) Superficie declarada admisible ajustada con la superficie comprometida.

(2) Factor de penalización valorando el alcance para el tipo de compromiso.

Puede verificar la integridad de una copia de este documento mediante la lectura del código QR adjunto o mediante el acceso a la dirección <https://ws050.juntadeandalucia.es/verificarFirma> indicando el código de VERIFICACIÓN

FIRMADO POR	JUAN JOSE SOLER GARCIA	FECHA	03/07/2024	
	ROCIO GUIJARRO MILLAN			
VERIFICACIÓN	Pk2jm6MP8Q4FQJJZRRTHBNMQA26B8	PÁGINA	362/3256	



APELLIDOS Y NOMBRE / RAZÓN SOCIAL

CABRERA GARCIA FELIPE

NIF
****0052*

EXPEDIENTE
1096516

ANUALIDAD DE PAGO
1ª

IMPORTES POR ANUALIDAD

	2023	2024	2025	2026	2027
IMPORTE MÁXIMO SUBVENCIONABLE	7.289,45 €	7.289,45 €	7.289,45 €	7.289,45 €	7.289,45 €
IMPORTE MEDIO DE TRANSFERENCIA (€/ha)	216,24 €	216,24 €	216,24 €	216,24 €	216,24 €

RESUMEN DE UNIDADES

Cód	GRUPO DE PAGO	Sup. Dec. Admisible (ha)	Sup. Comprometida (ha)	Sup. ajustada compromiso (I) (ha)	% sobredec.	Sup. Propuesta (ha)	Importe Declarado	Importe Topado	Importe Propuesto	Importe tras sobredec.
432	FRUTALES SECANO	33,71		33,71	0,00	33,71	7.289,45	7.289,45	7.289,45	7.289,45
TOTAL		33,71	33,71	33,71		33,71	7.289,45	7.289,45	7.289,45	7.289,45

APLICACIÓN DE REDUCCIONES Y PENALIZACIONES

GRUPO DE PAGO	Importe Calculado	Importe prerreduc.	Criterios de subvencionabilidad y compromisos	Presentación tardía	Omisión declaración	Condicionabilidad	IMPORTE (Euros) PROPUESTO
FRUTALES SECANO	7.289,45	7.289,45	0,00	0,00	0,00	0,00	7.289,45
TOTAL	7.289,45	7.289,45					7.289,45

RESUMEN DE PAGOS

	IMPORTE (Euros)			
	PROPUESTO	FEADER (Eje 2)	MAPA	CAPADR
PROPUESTO	7.289,45	6.196,03	715,10	378,32

RECINTOS PROPUESTOS

REF.	REFERENCIA SIGPAC	CULTIVO	DESCRIPCIÓN CULTIVO	S/R	G.PAGO	PEND. MEDIA (%)	SUP. DEC. ADMISIBLE (ha)	SUP. COMPROM. (ha)	SUP. AJUSTADA COMPROM. (I) (ha)	SUP. CONV. SIGPAC (ha)	SUP. CERTIE (ha)	SUP. CAMPO (ha)	SUP. CAMPO DETER. CULT. DECLARADO (ha)	SUP. DEC. REDUCIDA (ha)	SUP. PROPUESTA (ha)
-896825	18-046-005-00480-040	104020	ALMENDROS-GUARA	S	432	18,20	0,05	0,05	0,05		0,05			0,05	0,05
-896821	18-046-005-00480-035	104012	ALMENDROS-FELISIA	S	432	10,60	0,08	0,08	0,08		0,08			0,08	0,08
-70380	18-046-005-00480-033	104012	ALMENDROS-FELISIA	S	432	18,40	0,26	0,26	0,26		0,26			0,26	0,26
-70379	18-046-005-00480-032	104057	ALMENDROS-AVIJOR	S	432	15,30	0,11	0,11	0,11		0,11			0,11	0,11
-70378	18-046-005-00480-031	104026	ALMENDROS-MARTA	S	432	15,40	0,16	0,16	0,16		0,16			0,16	0,16
-70377	18-046-005-00046-031	104012	ALMENDROS-FELISIA	S	432	14,90	0,05	0,05	0,05		0,05			0,05	0,05
1700000003610410	18-046-005-00046-004	104020	ALMENDROS-GUARA	S	432	12,10	0,95	0,95	0,95		0,95			0,95	0,95
1700000003610411	18-046-005-00046-006	104026	ALMENDROS-MARTA	S	432	9,90	0,15	0,15	0,15		0,15			0,15	0,15
1700000003610412	18-046-005-00046-027	104012	ALMENDROS-FELISIA	S	432	15,90	0,12	0,12	0,12		0,12			0,12	0,12
1700000003610413	18-046-005-00480-001	104020	ALMENDROS-GUARA	S	432	11,30	30,59	30,59	30,59		30,59			30,59	30,59
1700000003610414	18-046-005-00476-003	104012	ALMENDROS-FELISIA	S	432	10,90	1,19	1,19	1,19		1,19			1,19	1,19

(1) Superficie declarada admisible ajustada con la superficie comprometida.
(2) Factor de penalización valorando el alcance para el tipo de compromiso.

Puede verificar la integridad de una copia de este documento mediante la lectura del código QR adjunto o mediante el acceso a la dirección <https://ws050.juntadeandalucia.es/verificarFirma> indicando el código de VERIFICACIÓN

FIRMADO POR	JUAN JOSE SOLER GARCIA	FECHA	03/07/2024	
	ROCIO GUIJARRO MILLAN			
VERIFICACIÓN	Pk2jm6MP8Q4FQJJZRRTHBNMQA26B8	PÁGINA	363/3256	



APELLIDOS Y NOMBRE / RAZÓN SOCIAL

CABRERA MARCOS ANTONIO JOSE

NIF
****1599*

EXPEDIENTE
1168888

ANUALIDAD DE PAGO
1ª

IMPORTE POR ANUALIDAD

	2023	2024	2025	2026	2027
IMPORTE MÁXIMO SUBVENCIONABLE	241,27 €	241,27 €	241,27 €	241,27 €	241,27 €
IMPORTE MEDIO DE TRANSFERENCIA (€/ha)	349,67 €	349,67 €	349,67 €	349,67 €	349,67 €

RESUMEN DE UNIDADES

Cód	GRUPO DE PAGO	Sup. Dec. Admisible (ha)	Sup. Comprometida (ha)	Sup. ajustada compromiso (1) (ha)	% sobredec.	Sup. Propuesta (ha)	Importe Declarado	Importe Topado	Importe Propuesto	Importe tras sobredec.
433	FRUTALES REGADÍO	0,69		0,69	0,00	0,69	241,27	241,27	241,27	241,27
TOTAL		0,69	0,69	0,69		0,69	241,27	241,27	241,27	241,27

APLICACIÓN DE REDUCCIONES Y PENALIZACIONES

GRUPO DE PAGO	Importe Calculado	Importe prereduc.	Criterios de subvencionabilidad y compromisos	Presentación tardía	Omisión declaración	Condicionalidad	IMPORTE (Euros) PROPUESTO
FRUTALES REGADÍO	241,27	241,27	0,00	0,00	0,00	0,00	241,27
TOTAL	241,27	241,27					241,27

RESUMEN DE PAGOS

	IMPORTE (Euros)		
	PROPUESTO	FEADER (Eje 2)	MAPA
PROPUESTO	241,27	205,08	23,67
			CAPADR 12,52

RECINTOS PROPUESTOS

REF.	REFERENCIA SIGPAC	CULTIVO	DESCRIPCIÓN CULTIVO	S/R	G.PAGO	PEND. MEDIA (%)	SUP. DEC. ADMISIBLE (ha)	SUP. COMPROM. (ha)	SUP. AJUSTADA COMPR.(1) (ha)	SUP. CONV. SIGPAC (ha)	SUP. CERTIE. (ha)	SUP. CAMPO (ha)	SUP. CAMPO DETER. CULT. DECLARADO (ha)	SUP. DEC. REDUCIDA (ha)	SUP. PROPUESTA (ha)
170000004603187	18-028-002-00233-001	105211	MELOCOTONEROS-CATHERINA	R	433	1,70	0,69	0,69	0,69		0,73			0,69	0,69

(1) Superficie declarada admisible ajustada con la superficie comprometida.
(2) Factor de penalización valorando el alcance para el tipo de compromiso.

Puede verificar la integridad de una copia de este documento mediante la lectura del código QR adjunto o mediante el acceso a la dirección <https://ws050.juntadeandalucia.es/verificarFirma> indicando el código de VERIFICACIÓN

FIRMADO POR	JUAN JOSE SOLER GARCIA	FECHA	03/07/2024	
	ROCIO GUIJARRO MILLAN			
VERIFICACIÓN	Pk2jm6MP8Q4FQJJZRRTHBNMQA26B8	PÁGINA	364/3256	



APELLIDOS Y NOMBRE / RAZÓN SOCIAL

Cabrera Ruiz Francisco José

NIF

***9093*

EXPEDIENTE

1217974

ANUALIDAD DE PAGO

RESUMEN DE PAGOS

	<u>PROPUESTO</u>	<u>IMPORTE (Euros)</u>		
		<u>FEADER (Eje 2)</u>	<u>MAPA</u>	<u>CAPADR</u>
PROPUESTO	0,00	0,00	0,00	0,00

INCIDENCIAS

INCIDENCIA DESCRIPCIÓN

7162	Se advierte que en el impreso DATOS DE RECINTOS no está consignada la operación solicitada en el impreso SOLICITA LINEAS DE AYUDA DE DESARROLLO RURAL.
101008	Expediente sin compromisos vigentes. Operación:6503.2

(1) Superficie declarada admisible ajustada con la superficie comprometida.
(2) Factor de penalización valorando el alcance para el tipo de compromiso.

Puede verificar la integridad de una copia de este documento mediante la lectura del código QR adjunto o mediante el acceso a la dirección <https://ws050.juntadeandalucia.es/verificarFirma> indicando el código de VERIFICACIÓN

FIRMADO POR	JUAN JOSE SOLER GARCIA	FECHA	03/07/2024	
	ROCIO GUIJARRO MILLAN			
VERIFICACIÓN	Pk2jm6MP8Q4FQJJZRRTHBNMQA26B8	PÁGINA	365/3256	



<u>APELLIDOS Y NOMBRE / RAZÓN SOCIAL</u>	<u>NIF</u>	<u>EXPEDIENTE</u>	<u>ANUALIDAD DE PAGO</u>		
CABRERA SUAREZ PIEDAD DEL CARMEN	***2704*	1259403	1ª		
<u>IMPORTES POR ANUALIDAD</u>					
	2023	2024	2025	2026	2027
IMPORTE MÁXIMO SUBVENCIONABLE	4.879,61 €	4.879,61 €	4.879,61 €	4.879,61 €	4.879,61 €
IMPORTE MEDIO DE TRANSFERENCIA (€/ha)	311,20 €	311,20 €	311,20 €	311,20 €	311,20 €

RESUMEN DE UNIDADES

<u>Cód</u>	<u>GRUPO DE PAGO</u>	<u>Sup. Dec. Admisible (ha)</u>	<u>Sup. Comprometida (ha)</u>	<u>Sup. ajustada compromiso (I) (ha)</u>	<u>% sobredec.</u>	<u>Sup. Propuesta (ha)</u>	<u>Importe Declarado</u>	<u>Importe Topado</u>	<u>Importe Propuesto</u>	<u>Importe tras sobredec.</u>
432	FRUTALES SECANO	4,52		4,52	0,00	4,52	977,40	977,40	977,40	977,40
433	FRUTALES REGADÍO	11,16		11,16	0,00	11,16	3.902,21	3.902,21	3.902,21	3.902,21
TOTAL		15,68	15,68	15,68		15,68	4.879,61	4.879,61	4.879,61	4.879,61

APLICACIÓN DE REDUCCIONES Y PENALIZACIONES

<u>GRUPO DE PAGO</u>	<u>Importe Calculado</u>	<u>Importe prereduc. y compromisos</u>	<u>Criterios de subvencionabilidad y compromisos</u>	<u>Presentación tardía</u>	<u>Omisión declaración</u>	<u>Condicionabilidad</u>	<u>IMPORTE (Euros) PROPUESTO</u>
FRUTALES REGADÍO	3.902,21	3.902,21	0,00	0,00	1,00	0,00	3.863,19
FRUTALES SECANO	977,40	977,40	0,00	0,00	1,00	0,00	967,63
TOTAL	4.879,61	4.879,61					4.830,82

RESUMEN DE PAGOS

	<u>IMPORTE (Euros)</u>			
	<u>PROPUESTO</u>	<u>FEADER (Eje 2)</u>	<u>MAPA</u>	<u>CAPADR</u>
PROPUESTO	4.830,82	4.106,20	473,90	250,72

RECINTOS PROPUESTOS

<u>REF.</u>	<u>REFERENCIA SIGPAC</u>	<u>CULTIVO</u>	<u>DESCRIPCIÓN CULTIVO</u>	<u>S/R G.PAGO</u>	<u>PEND. MEDIA (%)</u>	<u>SUP. DEC. ADMISIBLE (ha)</u>	<u>SUP. COMPROM. (ha)</u>	<u>SUP. AJUSTADA COMPR.(I) (ha)</u>	<u>SUP. CONV. SIGPAC (ha)</u>	<u>SUP. CERTIF. (ha)</u>	<u>SUP. CAMPO (ha)</u>	<u>SUP. CAMPO DETER. CULT. DECLARADO (ha)</u>	<u>SUP. DEC. REDUCIDA (ha)</u>	<u>SUP. PROPUESTA (ha)</u>
1700000004487886	18-024-005-00064-002	104020	ALMENDROS-GUARA	S	432	5,70	4,52	4,52	4,52	4,52			4,52	4,52
1700000004487882	18-024-005-00039-001	104020	ALMENDROS-GUARA	R	433	3,30	1,84	1,84	1,84	1,84			1,84	1,84
1700000004487884	18-024-016-00265-001	104020	ALMENDROS-GUARA	R	433	2,80	3,20	3,20	3,20	3,20			3,20	3,20
1700000004487885	18-024-016-00265-004	104020	ALMENDROS-GUARA	R	433	5,50	0,02	0,02	0,02	0,02			0,02	0,02
1700000004487887	18-024-005-00137-008	104020	ALMENDROS-GUARA	R	433	4,00	1,35	1,35	1,35	1,35			1,35	1,35
1700000004487888	18-024-021-00083-002	104020	ALMENDROS-GUARA	R	433	1,10	2,35	2,35	2,35	2,35			2,35	2,35
1700000004487890	18-024-016-00265-006	104020	ALMENDROS-GUARA	R	433	7,60	0,10	0,10	0,10	0,10			0,10	0,10
1700000004487892	18-024-023-00053-001	104020	ALMENDROS-GUARA	R	433	2,60	1,32	1,32	1,32	1,32			1,32	1,32
1700000004487893	18-024-021-00019-001	104020	ALMENDROS-GUARA	R	433	1,60	0,98	0,98	0,98	0,98			0,98	0,98

INCIDENCIAS

INCIDENCIA DESCRIPCIÓN

256 Solicitud con recintos no declarados en campaña actual con una reducción por omisión de superficie superior al 3%
CÓDIGO PARA EL PORCENTAJE DE REDUCCIÓN POR OMISIÓN QUE CORRESPONDE A LA SOLICITUD:1

(1) Superficie declarada admisible ajustada con la superficie comprometida.
(2) Factor de penalización valorando el alcance para el tipo de compromiso.

Puede verificar la integridad de una copia de este documento mediante la lectura del código QR adjunto o mediante el acceso a la dirección https://ws050.juntadeandalucia.es/verificarFirma indicando el código de VERIFICACIÓN					
FIRMADO POR	JUAN JOSE SOLER GARCIA		FECHA		03/07/2024
	ROCIO GUIJARRO MILLAN				
VERIFICACIÓN	Pk2jm6MP8Q4FQJJZRRTHBNMQA26B8		PÁGINA		366/3256



APELLIDOS Y NOMBRE / RAZÓN SOCIAL

CACERES BURGOS FRANCISCO

NIF

***7515*

EXPEDIENTE

1129811

ANUALIDAD DE PAGO

1ª

IMPORTE POR ANUALIDAD

	2023	2024	2025	2026	2027
IMPORTE MÁXIMO SUBVENCIONABLE	1.487,40 €	1.487,40 €	1.487,40 €	1.487,40 €	1.487,40 €
IMPORTE MEDIO DE TRANSFERENCIA (€/ha)	247,90 €	247,90 €	247,90 €	247,90 €	247,90 €

RESUMEN DE UNIDADES

Cód	GRUPO DE PAGO	Sup. Dec. Admisible (ha)	Sup. Comprometida (ha)	Sup. ajustada compromiso (1) (ha)	% sobredec.	Sup. Propuesta (ha)	Importe Declarado	Importe Topado	Importe Propuesto	Importe tras sobredec.
429	OLIVAR	6,00		6,00	0,00	6,00	1.487,40	1.487,40	1.487,40	1.487,40
TOTAL		6,00	6,00	6,00		6,00	1.487,40	1.487,40	1.487,40	1.487,40

APLICACIÓN DE REDUCCIONES Y PENALIZACIONES

GRUPO DE PAGO	Importe Calculado	Importe prerreduc.	Criterios de subvencionabilidad y compromisos	Presentación tardía	Omisión declaración	Condicionality	IMPORTE (Euros) PROPUESTO
OLIVAR	1.487,40	1.487,40	0,00	0,00	0,00	0,00	1.487,40
TOTAL	1.487,40	1.487,40					1.487,40

RESUMEN DE PAGOS

	IMPORTE (Euros)			
	PROPUESTO	FEADER (Eje 2)	MAPA	CAPADR
PROPUESTO	1.487,40	1.264,29	145,91	77,20

RECINTOS PROPUESTOS

REF.	REFERENCIA SIGPAC	CULTIVO DESCRIPCIÓN CULTIVO	S/R G.PAGO	PEND. MEDIA (%)	SUP. DEC. ADMISIBLE (ha)	SUP. COMPROM. (ha)	SUP. AJUSTADA COMPROM. (1) (ha)	SUP. CONV. SIGPAC (ha)	SUP. CERTIE (ha)	SUP. CAMPO (ha)	SUP. CAMPO DETER. CULT. DECLARADO (ha)	SUP. DEC. REDUCIDA (ha)	SUP. PROPUESTA (ha)
-1000367	18-123-025-00819-002	101138 OLIVAR-HOJIBLANCA	S 429	16,90	1,52	1,52	1,52		1,52			1,52	1,52
-1000365	18-123-025-00818-003	101138 OLIVAR-HOJIBLANCA	S 429	20,20	0,02	0,02	0,02		0,02			0,02	0,02
-1000364	18-123-025-00818-003	101138 OLIVAR-HOJIBLANCA	S 429	20,20	1,44	1,44	1,44		1,44			1,44	1,44
-1000362	18-123-025-00818-003	101138 OLIVAR-HOJIBLANCA	S 429	20,20	0,02	0,02	0,02		0,02			0,02	0,02
-1000361	18-123-025-00522-003	101138 OLIVAR-HOJIBLANCA	S 429	14,90	0,01	0,01	0,01		0,01			0,01	0,01
-1000360	18-123-025-00520-002	101138 OLIVAR-HOJIBLANCA	S 429	11,70	0,02	0,02	0,02		0,02			0,02	0,02
-1000359	18-123-025-00517-002	101138 OLIVAR-HOJIBLANCA	S 429	19,00	0,08	0,08	0,08		0,08			0,08	0,08
4590308	18-123-025-00508-003	101138 OLIVAR-HOJIBLANCA	S 429	23,20	1,27	1,27	1,27		1,27			1,27	1,27
4590314	18-123-025-00472-004	101138 OLIVAR-HOJIBLANCA	S 429	39,20	0,05	0,05	0,05		0,05			0,05	0,05
1700000003053224	18-123-025-00518-003	101138 OLIVAR-HOJIBLANCA	S 429	16,60	1,04	1,04	1,04		1,04			1,04	1,04
1700000003053225	18-123-025-00519-003	101138 OLIVAR-HOJIBLANCA	S 429	12,90	0,53	0,53	0,53		0,53			0,53	0,53

INCIDENCIAS

INCIDENCIA DESCRIPCIÓN

- 100402 Recinto solicitado no forma parte de ningún organismo de control autorizado para la producción ecológica en Andalucía o fecha de inscripción posterior al plazo establecido (Anexo I. Criterios de Subvencionabilidad. Orden 28 de marzo de 2023).
Ref:1470014 Recinto:18-123-025-00472-00001 Cultivo:101138 OLIVAR-HOJIBLANCA Secano
Ref:1700000004648301 Recinto:18-123-025-09090-00002 Cultivo:101138 OLIVAR-HOJIBLANCA Secano
- 100421 Recinto declarado por error para una operación de la 6503, que se ha corregido de oficio marcando la operación correcta, de acuerdo con la fecha de inscripción del recinto en la producción ecológica.
Ref:4590314 Recinto:18-123-025-00472-00004 Cultivo:101138 OLIVAR-HOJIBLANCA Secano
- 100424 Solicita recinto que no está comprometido para la operación.
Ref:1470014 Recinto:18-123-025-00472-00001 Cultivo:101138 OLIVAR-HOJIBLANCA Secano
Ref:1700000004648301 Recinto:18-123-025-09090-00002 Cultivo:101138 OLIVAR-HOJIBLANCA Secano

(1) Superficie declarada admisible ajustada con la superficie comprometida.
(2) Factor de penalización valorando el alcance para el tipo de compromiso.

Puede verificar la integridad de una copia de este documento mediante la lectura del código QR adjunto o mediante el acceso a la dirección https://ws050.juntadeandalucia.es/verificarFirma indicando el código de VERIFICACIÓN				
FIRMADO POR	JUAN JOSE SOLER GARCIA	FECHA	03/07/2024	
	ROCIO GUIJARRO MILLAN			
VERIFICACIÓN	Pk2jm6MP8Q4FQJJZRRTHBNMQA26B8	PÁGINA	367/3256	



APELLIDOS Y NOMBRE / RAZÓN SOCIAL

CACERES SALVADOR DAVID

NIF
***9531*

EXPEDIENTE
1256209

ANUALIDAD DE PAGO
1ª

IMPORTE POR ANUALIDAD

	2023	2024	2025	2026	2027
IMPORTE MÁXIMO SUBVENCIONABLE	5.101,10 €	5.101,10 €	5.101,10 €	5.101,10 €	5.101,10 €
IMPORTE MEDIO DE TRANSFERENCIA (€/ha)	216,24 €	216,24 €	216,24 €	216,24 €	216,24 €

RESUMEN DE UNIDADES

Cód	GRUPO DE PAGO	Sup. Dec. Admisible (ha)	Sup. Comprometida (ha)	Sup. ajustada compromiso (1) (ha)	% sobredec.	Sup. Propuesta (ha)	Importe Declarado	Importe Topado	Importe Propuesto	Importe tras sobredec.
432	FRUTALES SECANO	23,59		23,59	0,00	23,59	5.101,10	5.101,10	5.101,10	5.101,10
TOTAL		23,59	23,59	23,59		23,59	5.101,10	5.101,10	5.101,10	5.101,10

APLICACIÓN DE REDUCCIONES Y PENALIZACIONES

GRUPO DE PAGO	Importe Calculado	Importe prerreduc.	Criterios de subvencionabilidad y compromisos	Presentación tardía	Omisión declaración	Condicionidad	IMPORTE (Euros) PROPUESTO
FRUTALES SECANO	5.101,10	5.101,10	0,00	0,00	0,00	0,00	5.101,10
TOTAL	5.101,10	5.101,10					5.101,10

RESUMEN DE PAGOS

	IMPORTE (Euros)			
	PROPUESTO	PROPUESTO (Eje 2)	MAPA	CAPADR
PROPUESTO	5.101,10	4.335,94	500,42	264,74

RECINTOS PROPUESTOS

REF.	REFERENCIA SIGPAC	CULTIVO DESCRIPCIÓN CULTIVO	S/R	G.PAGO	PEND. MEDIA (%)	SUP. DEC. ADMISIBLE (ha)	SUP. COMPROM. (ha)	SUP. AJUSTADA COMPROM. (1) (ha)	SUP. CONV. SIGPAC (ha)	SUP. CERTIE. (ha)	SUP. CAMPO (ha)	SUP. CAMPO DETER. CULT. DECLARADO (ha)	SUP. DEC. REDUCIDA (ha)	SUP. PROPUESTA (ha)
4611623	18-057-034-00303-001	104008 ALMENDROS-CONSTANTI	S	432	4,30	0,65	0,65	0,65		0,65			0,65	0,65
4611641	18-057-034-00302-001	104008 ALMENDROS-CONSTANTI	S	432	2,70	0,45	0,45	0,45		0,45			0,45	0,45
4611647	18-057-033-00016-001	104057 ALMENDROS-AVIJOR	S	432	17,00	0,22	0,22	0,22		0,22			0,22	0,22
4611648	18-057-033-00016-003	104057 ALMENDROS-AVIJOR	S	432	19,90	0,07	0,07	0,07		0,07			0,07	0,07
1700000003590803	18-057-006-00030-001	104008 ALMENDROS-CONSTANTI	S	432	2,80	9,50	9,50	9,50		9,50			9,50	9,50
1700000003590804	18-057-033-00028-001	104022 ALMENDROS-LARGUETA	S	432	4,90	0,74	0,74	0,74		0,74			0,74	0,74
1700000003590805	18-057-033-00029-001	104022 ALMENDROS-LARGUETA	S	432	4,50	0,81	0,81	0,81		0,81			0,81	0,81
1700000003590806	18-057-034-00303-002	104008 ALMENDROS-CONSTANTI	S	432	13,10	1,28	1,28	1,28		1,28			1,28	1,28
1700000003590807	18-057-034-00294-001	104008 ALMENDROS-CONSTANTI	S	432	18,50	0,18	0,18	0,18		0,18			0,18	0,18
1700000003590808	18-057-033-00023-001	104008 ALMENDROS-CONSTANTI	S	432	16,50	1,10	1,10	1,10		1,10			1,10	1,10
1700000003590809	18-057-033-00022-001	104022 ALMENDROS-LARGUETA	S	432	5,40	3,24	3,24	3,24		3,24			3,24	3,24
1700000003590810	18-057-031-00018-001	104022 ALMENDROS-LARGUETA	S	432	2,20	0,72	0,72	0,72		0,72			0,72	0,72
1700000003590811	18-057-031-00019-001	104022 ALMENDROS-LARGUETA	S	432	2,20	0,75	0,75	0,75		0,75			0,75	0,75
1700000003590812	18-057-034-00304-002	104008 ALMENDROS-CONSTANTI	S	432	6,70	0,63	0,63	0,63		0,63			0,63	0,63
1700000003590813	18-057-008-00209-001	104020 ALMENDROS-GUARA	S	432	7,00	3,25	3,25	3,25		3,25			3,25	3,25

(1) Superficie declarada admisible ajustada con la superficie comprometida.
(2) Factor de penalización valorando el alcance para el tipo de compromiso.

Puede verificar la integridad de una copia de este documento mediante la lectura del código QR adjunto o mediante el acceso a la dirección <https://ws050.juntadeandalucia.es/verificarFirma> indicando el código de VERIFICACIÓN

FIRMADO POR	JUAN JOSE SOLER GARCIA	FECHA	03/07/2024	
	ROCIO GUIJARRO MILLAN			
VERIFICACIÓN	Pk2jm6MP8Q4FQJJZRRTHBNMQA26B8	PÁGINA	368/3256	



APELLIDOS Y NOMBRE / RAZÓN SOCIAL

CACERES SANCHEZ JOSE MARIA

NIF
****4528*

EXPEDIENTE
1074245

ANUALIDAD DE PAGO

1ª

IMPORTE POR ANUALIDAD

	2023	2024	2025	2026	2027
IMPORTE MÁXIMO SUBVENCIONABLE	2.272,68 €	2.272,68 €	2.272,68 €	2.272,68 €	2.272,68 €
IMPORTE MEDIO DE TRANSFERENCIA (€/ha)	216,24 €	216,24 €	216,24 €	216,24 €	216,24 €

RESUMEN DE UNIDADES

Cód	GRUPO DE PAGO	Sup. Dec. Admisible (ha)	Sup. Comprometida (ha)	Sup. ajustada compromiso (1) (ha)	% sobredec.	Sup. Propuesta (ha)	Importe Declarado	Importe Topado	Importe Propuesto	Importe tras sobredec.
432	FRUTALES SECANO	10,51		10,51	0,00	10,51	2.272,68	2.272,68	2.272,68	2.272,68
TOTAL		10,51	10,51	10,51		10,51	2.272,68	2.272,68	2.272,68	2.272,68

APLICACIÓN DE REDUCCIONES Y PENALIZACIONES

GRUPO DE PAGO	Importe Calculado	Importe prerreduc.	Criterios de subvencionabilidad y compromisos	Presentación tardía	Omisión declaración	Condicionality	IMPORTE (Euros) PROPUESTO
FRUTALES SECANO	2.272,68	2.272,68	0,00	0,00	0,00	0,00	2.272,68
TOTAL	2.272,68	2.272,68					2.272,68

RESUMEN DE PAGOS

	IMPORTE (Euros)			
	PROPUESTO	FEADER (Eje 2)	MAPA	CAPADR
PROPUESTO	2.272,68	1.931,78	222,95	117,95

RECINTOS PROPUESTOS

REF.	REFERENCIA SIGPAC	CULTIVO DESCRIPCIÓN CULTIVO	S/R	G.PAGO	PEND. MEDIA (€)	SUP. DEC. ADMISIBLE (ha)	SUP. COMPROM. (ha)	SUP. AJUSTADA COMPROM. (1) (ha)	SUP. CONV. SIGPAC (ha)	SUP. CERTIE (ha)	SUP. CAMPO (ha)	SUP. CAMPO DETER. CULT. DECLARADO (ha)	SUP. DEC. REDUCIDA (ha)	SUP. PROPUESTA (ha)
1700000002649857	18-057-021-00172-001	104020 ALMENDROS-GUARA	S	432	17,80	0,09	0,09	0,09		0,09			0,09	0,09
1700000002649859	18-057-021-00179-003	104020 ALMENDROS-GUARA	S	432	18,40	0,11	0,11	0,11		0,11			0,11	0,11
1700000002649860	18-057-021-00220-004	104020 ALMENDROS-GUARA	S	432	28,10	0,03	0,03	0,03		0,03			0,03	0,03
1700000002649861	18-057-021-00213-003	104020 ALMENDROS-GUARA	S	432	19,70	0,04	0,04	0,04		0,04			0,04	0,04
1700000002649862	18-057-021-00416-002	104020 ALMENDROS-GUARA	S	432	6,00	3,59	3,59	3,59		3,59			3,59	3,59
1700000002649863	18-057-021-00417-001	104020 ALMENDROS-GUARA	S	432	2,70	5,10	5,10	5,10		5,10			5,10	5,10
1700000002649864	18-057-034-00316-001	104020 ALMENDROS-GUARA	S	432	16,70	0,52	0,52	0,52		0,52			0,52	0,52
1700000002649865	18-057-034-00315-001	104020 ALMENDROS-GUARA	S	432	7,70	0,30	0,30	0,30		0,30			0,30	0,30
1700000002649866	18-057-035-00146-001	104020 ALMENDROS-GUARA	S	432	1,70	0,73	0,73	0,73		0,73			0,73	0,73

INCIDENCIAS

INCIDENCIA DESCRIPCIÓN

- 100421 Recinto declarado por error para una operación de la 6503, que se ha corregido de oficio marcando la operación correcta, de acuerdo con la fecha de inscripción del recinto en la producción ecológica.
 Ref:1700000002649857 Recinto:18-057-021-00172-00001 Cultivo:104020 ALMENDROS-GUARA Secano
 Ref:1700000002649859 Recinto:18-057-021-00179-00003 Cultivo:104020 ALMENDROS-GUARA Secano
 Ref:1700000002649861 Recinto:18-057-021-00213-00003 Cultivo:104020 ALMENDROS-GUARA Secano
 Ref:1700000002649860 Recinto:18-057-021-00220-00004 Cultivo:104020 ALMENDROS-GUARA Secano
 Ref:1700000002649862 Recinto:18-057-021-00416-00002 Cultivo:104020 ALMENDROS-GUARA Secano
 Ref:1700000002649863 Recinto:18-057-021-00417-00001 Cultivo:104020 ALMENDROS-GUARA Secano
 Ref:1700000002649864 Recinto:18-057-034-00316-00001 Cultivo:104020 ALMENDROS-GUARA Secano
 Ref:1700000002649865 Recinto:18-057-034-00315-00001 Cultivo:104020 ALMENDROS-GUARA Secano
 Ref:1700000002649866 Recinto:18-057-035-00146-00001 Cultivo:104020 ALMENDROS-GUARA Secano

(1) Superficie declarada admisible ajustada con la superficie comprometida.
 (2) Factor de penalización valorando el alcance para el tipo de compromiso.

Puede verificar la integridad de una copia de este documento mediante la lectura del código QR adjunto o mediante el acceso a la dirección <https://ws050.juntadeandalucia.es/verificarFirma> indicando el código de VERIFICACIÓN

FIRMADO POR	JUAN JOSE SOLER GARCIA	FECHA	03/07/2024	
	ROCIO GUIJARRO MILLAN			
VERIFICACIÓN	Pk2jm6MP8Q4FQJJZRRTHBNMQA26B8	PÁGINA	369/3256	



APELLIDOS Y NOMBRE / RAZÓN SOCIAL CALERO GARCIA FRANCISCO
NIF ****9732*
EXPEDIENTE 1084866
ANUALIDAD DE PAGO 1ª

IMPORTE POR ANUALIDAD

	2023	2024	2025	2026	2027
IMPORTE MÁXIMO SUBVENCIONABLE	975,24 €	975,24 €	975,24 €	975,24 €	975,24 €
IMPORTE MEDIO DE TRANSFERENCIA (€/ha)	216,24 €	216,24 €	216,24 €	216,24 €	216,24 €

RESUMEN DE UNIDADES

Cód	GRUPO DE PAGO	Sup. Dec. Admisible (ha)	Sup. Comprometida (ha)	Sup. ajustada compromiso (1) (ha)	% sobredec.	Sup. Propuesta (ha)	Importe Declarado	Importe Topado	Importe Propuesto	Importe tras sobredec.
432	FRUTALES SECANO	4,51		4,51	0,00	4,51	975,24	975,24	975,24	975,24
TOTAL		4,51	4,51	4,51		4,51	975,24	975,24	975,24	975,24

APLICACIÓN DE REDUCCIONES Y PENALIZACIONES

GRUPO DE PAGO	Importe Calculado	Importe prereduc.	Criterios de subvencionabilidad y compromisos	Presentación tardía	Omisión declaración	Condicionalidad	IMPORTE (Euros) PROPUESTO
FRUTALES SECANO	975,24	975,24	0,00	0,00	0,00	0,00	975,24
TOTAL	975,24	975,24					975,24

RESUMEN DE PAGOS

	IMPORTE (Euros)			
	PROPUESTO	FEADER (Eje 2)	MAPA	CAPADR
PROPUESTO	975,24	828,95	95,67	50,62

RECINTOS PROPUESTOS

REF.	REFERENCIA SIGPAC	CULTIVO	DESCRIPCIÓN CULTIVO	S/R	G.PAGO	PEND. MEDIA (%)	SUP. DEC. ADMISIBLE (ha)	SUP. COMPROM. (ha)	SUP. AJUSTADA COMPROM. (1) (ha)	SUP. CONV. SIGPAC (ha)	SUP. CERTIE (ha)	SUP. CAMPO (ha)	SUP. CAMPO DETER. CULT. DECLARADO (ha)	SUP. DEC. REDUCIDA (ha)	SUP. PROPUESTA (ha)
4114990	18-040-019-00102-001	104020	ALMENDROS-GUARA	S	432	8,10	3,71	3,71	3,71		3,71			3,71	3,71
4114991	18-040-021-00349-001	104020	ALMENDROS-GUARA	S	432	12,40	0,80	0,80	0,80		0,80			0,80	0,80

INCIDENCIAS

INCIDENCIA DESCRIPCIÓN

100421 Recinto declarado por error para una operación de la 6503, que se ha corregido de oficio marcando la operación correcta, de acuerdo con la fecha de inscripción del recinto en la producción ecológica.
 Ref:4114990 Recinto:18-040-019-00102-00001 Cultivo:104020 ALMENDROS-GUARA Secano
 Ref:4114991 Recinto:18-040-021-00349-00001 Cultivo:104020 ALMENDROS-GUARA Secano

(1) Superficie declarada admisible ajustada con la superficie comprometida.
 (2) Factor de penalización valorando el alcance para el tipo de compromiso.

Puede verificar la integridad de una copia de este documento mediante la lectura del código QR adjunto o mediante el acceso a la dirección <https://ws050.juntadeandalucia.es/verificarFirma> indicando el código de VERIFICACIÓN

FIRMADO POR	JUAN JOSE SOLER GARCIA	FECHA	03/07/2024	
	ROCIO GUIJARRO MILLAN			
VERIFICACIÓN	Pk2jm6MP8Q4FQJJZRRTHBNMQA26B8	PÁGINA	370/3256	



APELLIDOS Y NOMBRE / RAZÓN SOCIAL

CALERO JIMENEZ NURIA

NIF
***9137*

EXPEDIENTE
1270218

ANUALIDAD DE PAGO

1ª

IMPORTE POR ANUALIDAD

	2023	2024	2025	2026	2027
IMPORTE MÁXIMO SUBVENCIONABLE	2.101,85 €	2.101,85 €	2.101,85 €	2.101,85 €	2.101,85 €
IMPORTE MEDIO DE TRANSFERENCIA (€/ha)	216,24 €	216,24 €	216,24 €	216,24 €	216,24 €

RESUMEN DE UNIDADES

Cód	GRUPO DE PAGO	Sup. Dec. Admisible (ha)	Sup. Comprometida (ha)	Sup. ajustada compromiso (I) (ha)	% sobredec.	Sup. Propuesta (ha)	Importe Declarado	Importe Topado	Importe Propuesto	Importe tras sobredec.
432	FRUTALES SECANO	9,72		9,72	0,00	9,72	2.101,85	2.101,85	2.101,85	2.101,85
TOTAL		9,72	9,72	9,72		9,72	2.101,85	2.101,85	2.101,85	2.101,85

APLICACIÓN DE REDUCCIONES Y PENALIZACIONES

GRUPO DE PAGO	Importe Calculado	Importe prerreduc.	Criterios de subvencionabilidad y compromisos	Presentación tardía	Omisión declaración	Condicionabilidad	IMPORTE (Euros) PROPUESTO
FRUTALES SECANO	2.101,85	2.101,85	0,00	0,00	0,00	0,00	2.101,85
TOTAL	2.101,85	2.101,85					2.101,85

RESUMEN DE PAGOS

	IMPORTE (Euros)			
	PROPUESTO	FEADER (Eje 2)	MAPA	CAPADR
PROPUESTO	2.101,85	1.786,57	206,19	109,09

RECINTOS PROPUESTOS

REF.	REFERENCIA SIGPAC	CULTIVO	DESCRIPCIÓN CULTIVO	S/R	G.PAGO	PEND. MEDIA (%)	SUP. DEC. ADMISIBLE (ha)	SUP. COMPROM. (ha)	SUP. AJUSTADA COMPR.(I) (ha)	SUP. CONV. SIGPAC (ha)	SUP. CERTIE. (ha)	SUP. CAMPO (ha)	SUP. CAMPO DETER. CULT. DECLARADO (ha)	SUP. DEC. REDUCIDA (ha)	SUP. PROPUESTA (ha)
4114835	18-040-019-00068-001	104014	ALMENDROS-FERRAGNES	S	432	8,00	0,91	0,91	0,91		0,91			0,91	0,91
4114839	18-040-019-00008-001	104014	ALMENDROS-FERRAGNES	S	432	2,80	3,02	3,02	3,02		3,02			3,02	3,02
1700000006798901	18-040-019-00103-001	104014	ALMENDROS-FERRAGNES	S	432	6,80	3,40	3,40	3,40		3,40			3,40	3,40
1700000006798902	18-040-021-00344-002	104014	ALMENDROS-FERRAGNES	S	432	6,50	1,40	1,40	1,40		1,40			1,40	1,40
1700000006798903	18-040-021-00351-002	104020	ALMENDROS-GUARA	S	432	17,50	0,99	0,99	0,99		0,99			0,99	0,99

INCIDENCIAS

INCIDENCIA DESCRIPCIÓN

- 100421 Recinto declarado por error para una operación de la 6503, que se ha corregido de oficio marcando la operación correcta, de acuerdo con la fecha de inscripción del recinto en la producción ecológica.
 Ref:4114839 Recinto:18-040-019-00008-00001 Cultivo:104014 ALMENDROS-FERRAGNES Secano
 Ref:4114835 Recinto:18-040-019-00068-00001 Cultivo:104014 ALMENDROS-FERRAGNES Secano
 Ref:1700000006798901 Recinto:18-040-019-00103-00001 Cultivo:104014 ALMENDROS-FERRAGNES Secano
 Ref:1700000006798902 Recinto:18-040-021-00344-00002 Cultivo:104014 ALMENDROS-FERRAGNES Secano
 Ref:1700000006798903 Recinto:18-040-021-00351-00002 Cultivo:104020 ALMENDROS-GUARA Secano

(1) Superficie declarada admisible ajustada con la superficie comprometida.
 (2) Factor de penalización valorando el alcance para el tipo de compromiso.

Puede verificar la integridad de una copia de este documento mediante la lectura del código QR adjunto o mediante el acceso a la dirección <https://ws050.juntadeandalucia.es/verificarFirma> indicando el código de VERIFICACIÓN

FIRMADO POR	JUAN JOSE SOLER GARCIA	FECHA	03/07/2024	
	ROCIO GUIJARRO MILLAN			
VERIFICACIÓN	Pk2jm6MP8Q4FQJJZRRTHBNMQA26B8	PÁGINA	371/3256	



APELLIDOS Y NOMBRE / RAZÓN SOCIAL

CALIDAD Y NATURALEZA, S.A.

NIF
****4466*

EXPEDIENTE
1183950

ANUALIDAD DE PAGO
1ª

IMPORTE POR ANUALIDAD

	2023	2024	2025	2026	2027
IMPORTE MÁXIMO SUBVENCIONABLE	10.668,68 €	10.668,68 €	10.668,68 €	10.668,68 €	10.668,68 €
IMPORTE MEDIO DE TRANSFERENCIA (€/ha)	245,09 €	245,09 €	245,09 €	245,09 €	245,09 €

RESUMEN DE UNIDADES

Cód	GRUPO DE PAGO	Sup. Dec. Admisible (ha)	Sup. Comprometida (ha)	Sup. ajustada compromiso (1) (ha)	% sobredec.	Sup. Propuesta (ha)	Importe Declarado	Importe Topado	Importe Propuesto	Importe tras sobredec.
429	OLIVAR	18,34		18,34	0,00	18,34	4.546,49	4.546,49	4.546,49	4.546,49
432	FRUTALES SECANO	20,13		20,13	0,00	20,13	4.352,91	4.352,91	4.352,91	4.352,91
433	FRUTALES REGADÍO	5,06		5,06	0,00	5,06	1.769,28	1.769,28	1.769,28	1.769,28
TOTAL		43,53	43,53	43,53		43,53	10.668,68	10.668,68	10.668,68	10.668,68

APLICACIÓN DE REDUCCIONES Y PENALIZACIONES

GRUPO DE PAGO	Importe Calculado	Importe prereduc.	Criterios de subvencionabilidad y compromisos	Presentación tardía	Omisión declaración	Condicionalidad	IMPORTE (Euros)
							PROPUESTO
FRUTALES REGADÍO	1.769,28	1.769,28	0,00	0,00	0,00	0,00	1.769,28
FRUTALES SECANO	4.352,91	4.352,91	0,00	0,00	0,00	0,00	4.352,91
OLIVAR	4.546,49	4.546,49	0,00	0,00	0,00	0,00	4.546,49
TOTAL	10.668,68	10.668,68					10.668,68

RESUMEN DE PAGOS

PROPUESTO	IMPORTE (Euros)			
	PROPUESTO	FEADER (Eje 2)	MAPA	CAPADR
	10.668,68	9.068,38	1.046,60	553,70

(1) Superficie declarada admisible ajustada con la superficie comprometida.
(2) Factor de penalización valorando el alcance para el tipo de compromiso.

Puede verificar la integridad de una copia de este documento mediante la lectura del código QR adjunto o mediante el acceso a la dirección <https://ws050.juntadeandalucia.es/verificarFirma> indicando el código de VERIFICACIÓN

FIRMADO POR	JUAN JOSE SOLER GARCIA	FECHA	03/07/2024	
	ROCIO GUIJARRO MILLAN			
VERIFICACIÓN	Pk2jm6MP8Q4FQJJZRRTHBNMQA26B8	PÁGINA	372/3256	



RECINTOS PROPUESTOS

REF.	REFERENCIA SIGPAC	CULTIVO	DESCRIPCIÓN CULTIVO	S/R	G.PAGO	PEND. MEDIA (%)	SUP. DEC. ADMISIBLE (ha)	SUP. COMPROM. (ha)	SUP. AJUSTADA COMPR.(1) (ha)	SUP. CONV. SIGPAC (ha)	SUP. CERTIF. (ha)	SUP. CAMPO (ha)	SUP. CAMPO DETER. CULT. DECLARADO (ha)	SUP. DEC. REDUCIDA (ha)	SUP. PROPUESTA (ha)
-111901	18-090-002-00093-064	101096	OLIVAR-CORNEZUELO DE JAEN	R	429	8,10	0,08	0,08	0,08		0,08			0,08	0,08
-111892	18-090-002-00023-008	101096	OLIVAR-CORNEZUELO DE JAEN	R	429	6,00	0,64	0,64	0,64		0,64			0,64	0,64
1700000005892422	18-090-002-00082-001	101096	OLIVAR-CORNEZUELO DE JAEN	R	429	20,70	1,18	1,18	1,18		1,18			1,18	1,18
1700000005892423	18-090-900-09601-050	101096	OLIVAR-CORNEZUELO DE JAEN	R	429	27,30	0,04	0,04	0,04		0,04			0,04	0,04
1700000005892425	18-090-002-00092-001	101096	OLIVAR-CORNEZUELO DE JAEN	S	429	11,50	0,06	0,06	0,06		0,06			0,06	0,06
1700000005892426	18-090-002-00023-007	101096	OLIVAR-CORNEZUELO DE JAEN	R	429	12,50	1,13	1,13	1,13		1,13			1,13	1,13
1700000005892427	18-090-002-00029-012	101096	OLIVAR-CORNEZUELO DE JAEN	S	429	15,10	0,88	0,88	0,88		0,88			0,88	0,88
1700000005892428	18-090-002-00029-009	101096	OLIVAR-CORNEZUELO DE JAEN	R	429	10,60	1,17	1,17	1,17		1,17			1,17	1,17
1700000005892430	18-090-002-00046-003	101096	OLIVAR-CORNEZUELO DE JAEN	R	429	14,00	2,67	2,67	2,67		2,67			2,67	2,67
1700000005892431	18-090-002-00021-001	101096	OLIVAR-CORNEZUELO DE JAEN	S	429	13,00	1,41	1,41	1,41		1,41			1,41	1,41
1700000005892433	18-090-002-00022-001	101096	OLIVAR-CORNEZUELO DE JAEN	R	429	12,70	4,13	4,13	4,13		4,13			4,13	4,13
1700000005892434	18-090-002-00027-001	101096	OLIVAR-CORNEZUELO DE JAEN	R	429	8,90	2,46	2,46	2,46		2,46			2,46	2,46
1700000005892435	18-090-900-09601-047	101096	OLIVAR-CORNEZUELO DE JAEN	R	429	15,90	0,07	0,07	0,07		0,07			0,07	0,07
1700000005892436	18-090-002-00023-001	101096	OLIVAR-CORNEZUELO DE JAEN	R	429	11,90	2,06	2,06	2,06		2,06			2,06	2,06
1700000005892437	18-090-002-00093-001	101096	OLIVAR-CORNEZUELO DE JAEN	R	429	9,20	0,36	0,36	0,36		0,36			0,36	0,36
-111900	18-090-002-00029-014	124022	PISTACHO-KERMAN	S	432	5,60	0,04	0,04	0,04		0,04			0,04	0,04
-111888	18-090-002-00018-004	124022	PISTACHO-KERMAN	S	432	16,70	0,17	0,17	0,17		0,17			0,17	0,17
1700000005892438	18-090-002-00018-002	124022	PISTACHO-KERMAN	S	432	10,80	4,40	4,40	4,40		4,40			4,40	4,40
1700000005892439	18-090-002-00019-001	124022	PISTACHO-KERMAN	S	432	7,50	1,47	1,47	1,47		1,47			1,47	1,47
1700000005892440	18-090-002-00029-007	124022	PISTACHO-KERMAN	S	432	5,10	3,52	3,52	3,52		3,52			3,52	3,52
1700000005892444	18-090-002-00046-001	124022	PISTACHO-KERMAN	S	432	6,40	3,51	3,51	3,51		3,51			3,51	3,51
1700000005892446	18-090-002-00023-005	124022	PISTACHO-KERMAN	S	432	16,40	0,15	0,15	0,15		0,15			0,15	0,15
1700000005892447	18-090-002-00029-010	124022	PISTACHO-KERMAN	S	432	5,20	0,19	0,19	0,19		0,19			0,19	0,19
1700000005892448	18-090-002-00046-004	124022	PISTACHO-KERMAN	S	432	11,20	0,16	0,16	0,16		0,16			0,16	0,16
1700000005892449	18-090-002-00125-001	124022	PISTACHO-KERMAN	S	432	7,50	3,08	3,08	3,08		3,08			3,08	3,08
1700000005892450	18-090-002-00023-004	124022	PISTACHO-KERMAN	S	432	8,00	1,14	1,14	1,14		1,14			1,14	1,14
1700000005892451	18-090-002-00029-005	124022	PISTACHO-KERMAN	S	432	5,40	2,23	2,23	2,23		2,23			2,23	2,23
1700000005892452	18-090-002-00046-006	124022	PISTACHO-KERMAN	S	432	12,80	0,02	0,02	0,02		0,02			0,02	0,02
1700000005892453	18-090-002-00125-002	124022	PISTACHO-KERMAN	S	432	13,10	0,05	0,05	0,05		0,05			0,05	0,05
-111898	18-090-002-00027-004	104057	ALMENDROS-AVIJOR	R	433	10,40	0,77	0,77	0,77		0,77			0,77	0,77
-111896	18-090-002-00027-003	104057	ALMENDROS-AVIJOR	R	433	8,20	0,52	0,52	0,52		0,52			0,52	0,52
-111894	18-090-002-00023-010	104057	ALMENDROS-AVIJOR	R	433	6,00	1,73	1,73	1,73		1,73			1,73	1,73
1700000005892441	18-090-002-00027-002	124022	PISTACHO-KERMAN	R	433	6,70	2,04	2,04	2,04		2,04			2,04	2,04

(1) Superficie declarada admisible ajustada con la superficie comprometida.
 (2) Factor de penalización valorando el alcance para el tipo de compromiso.

Puede verificar la integridad de una copia de este documento mediante la lectura del código QR adjunto o mediante el acceso a la dirección https://ws050.juntadeandalucia.es/verificarFirma indicando el código de VERIFICACIÓN					
FIRMADO POR	JUAN JOSE SOLER GARCIA		FECHA		03/07/2024
	ROCIO GUIJARRO MILLAN				
VERIFICACIÓN	Pk2jm6MP8Q4FQJJZRRTHBNMQA26B8		PÁGINA		373/3256



<u>APELLIDOS Y NOMBRE / RAZÓN SOCIAL</u>	<u>NIF</u>	<u>EXPEDIENTE</u>	<u>ANUALIDAD DE PAGO</u>		
CAMPOY GALLARDO ANTONIA MARIA	****8190*	1169649	1ª		
<u>IMPORTE POR ANUALIDAD</u>					
	2023	2024	2025	2026	2027
IMPORTE MÁXIMO SUBVENCIONABLE	7.497,05 €	7.497,05 €	7.497,05 €	7.497,05 €	7.497,05 €
IMPORTE MEDIO DE TRANSFERENCIA (€/ha)	169,81 €	169,81 €	169,81 €	169,81 €	169,81 €

RESUMEN DE UNIDADES

<u>Cód</u>	<u>GRUPO DE PAGO</u>	<u>Sup. Dec. Admisible (ha)</u>	<u>Sup. Comprometida (ha)</u>	<u>Sup. ajustada compromiso (1) (ha)</u>	<u>% sobredec.</u>	<u>Sup. Propuesta (ha)</u>	<u>Importe Declarado</u>	<u>Importe Topado</u>	<u>Importe Propuesto</u>	<u>Importe tras sobredec.</u>
426	HERBÁCEOS	17,38		17,38	0,00	17,38	2.627,33	2.627,33	2.627,33	2.627,33
432	FRUTALES SECANO	22,52		22,52	0,00	22,52	4.869,72	4.869,72	4.869,72	4.869,72
434	HERBÁCEOS NO ELEGIBLES	4,25		4,25	0,00	4,25	0,00	0,00	0,00	0,00
TOTAL		44,15	44,15	44,15		44,15	7.497,05	7.497,05	7.497,05	7.497,05

APLICACIÓN DE REDUCCIONES Y PENALIZACIONES

<u>GRUPO DE PAGO</u>	<u>Importe Calculado</u>	<u>Importe prereduc.</u>	<u>Criterios de subvencionabilidad y compromisos</u>	<u>Presentación tardía</u>	<u>Omisión declaración</u>	<u>Condicionalidad</u>	<u>IMPORTE (Euros) PROPUESTO</u>
FRUTALES SECANO	4.869,72	4.869,72	0,00	0,00	0,00	0,00	4.869,72
HERBÁCEOS	2.627,33	2.627,33	0,00	0,00	0,00	0,00	2.627,33
HERBÁCEOS NO ELEGIBLES	0,00	0,00	0,00	0,00	0,00	0,00	0,00
TOTAL	7.497,05	7.497,05					7.497,05

RESUMEN DE PAGOS

	<u>IMPORTE (Euros)</u>			
	<u>PROPUESTO</u>	<u>FEADER (Eje 2)</u>	<u>MAPA</u>	<u>CAPADR</u>
TOTAL	7.497,05	6.372,49	735,46	389,10

RECINTOS PROPUESTOS

<u>REF.</u>	<u>REFERENCIA SIGPAC</u>	<u>CULTIVO DESCRIPCIÓN CULTIVO</u>	<u>S/R G.PAGO</u>	<u>PEND. MEDIA (%)</u>	<u>SUP. DEC. ADMISIBLE (ha)</u>	<u>SUP. COMPROM. (ha)</u>	<u>SUP. AJUSTADA COMPROM. (1) (ha)</u>	<u>SUP. CONV. SIGPAC (ha)</u>	<u>SUP. CERTIF. (ha)</u>	<u>SUP. CAMPO (ha)</u>	<u>SUP. CAMPO DETER. CULT. DECLARADO (ha)</u>	<u>SUP. DEC. REDUCIDA (ha)</u>	<u>SUP. PROPUESTA (ha)</u>
1700000005360867	18-024-011-00104-001	5004 CEBADA-ALBACETE	S 426	4,40	12,87	12,87	12,87		12,87			12,87	12,87
1700000005360871	18-040-005-00006-001	53000 YEROS-SIN VARIEDAD	S 426	3,60	3,15	3,15	3,15		3,15			3,15	3,15
1700000005360873	18-024-010-00210-002	5004 CEBADA-ALBACETE	S 426	3,90	1,27	1,27	1,27		1,27			1,27	1,27
1700000005360877	18-024-011-00105-001	5004 CEBADA-ALBACETE	S 426	5,40	0,09	0,09	0,09		0,09			0,09	0,09
-695636	18-057-013-00099-002	104020 ALMENDROS-GUARA	S 432	2,70	0,25	0,25	0,25		0,25			0,25	0,25
-14775	04-037-036-00195-003	104020 ALMENDROS-GUARA	S 432	3,10	0,11	0,11	0,11		0,11			0,11	0,11
-14774	04-037-036-00195-002	104020 ALMENDROS-GUARA	S 432	3,40	0,16	0,16	0,16		0,16			0,16	0,16
1700000005360880	04-037-039-00382-001	104020 ALMENDROS-GUARA	S 432	12,20	5,77	5,77	5,77		5,77			5,77	5,77
1700000005360881	04-037-039-00162-001	104020 ALMENDROS-GUARA	S 432	8,50	7,55	7,55	7,55		7,55			7,55	7,55
1700000005360882	18-057-014-00590-001	104057 ALMENDROS-AVIJOR	S 432	6,70	0,59	0,59	0,59		0,59			0,59	0,59
1700000005360883	18-057-900-09601-010	104057 ALMENDROS-AVIJOR	S 432	2,50	0,13	0,13	0,13		0,13			0,13	0,13
1700000005360890	18-057-013-00070-001	104020 ALMENDROS-GUARA	S 432	6,20	1,63	1,63	1,63		1,63			1,63	1,63
1700000005360895	18-057-014-00274-001	104014 ALMENDROS-FERRAGNES	S 432	4,50	0,29	0,29	0,29		0,29			0,29	0,29
1700000005360896	18-057-013-00083-001	104020 ALMENDROS-GUARA	S 432	4,20	1,12	1,12	1,12		1,12			1,12	1,12
1700000005360898	18-057-014-00261-001	104057 ALMENDROS-AVIJOR	S 432	2,90	1,03	1,03	1,03		1,03			1,03	1,03
1700000005360900	18-057-014-00599-001	104057 ALMENDROS-AVIJOR	S 432	1,80	0,24	0,24	0,24		0,24			0,24	0,24
1700000005360904	18-057-013-00099-001	104020 ALMENDROS-GUARA	S 432	3,40	1,15	1,15	1,15		1,15			1,15	1,15
1700000005360905	18-057-014-00237-001	104057 ALMENDROS-AVIJOR	S 432	4,20	1,05	1,05	1,05		1,05			1,05	1,05
1700000005360908	18-057-014-00254-001	104020 ALMENDROS-GUARA	S 432	2,90	1,45	1,45	1,45		1,45			1,45	1,45
1700000005360874	18-024-011-00126-001	20000 BARBECHO TRADICIONAL-SIN VARIEDAD	S 434	4,80	4,25	4,25	4,25		4,25			4,25	4,25

(1) Superficie declarada admisible ajustada con la superficie comprometida.
(2) Factor de penalización valorando el alcance para el tipo de compromiso.

Puede verificar la integridad de una copia de este documento mediante la lectura del código QR adjunto o mediante el acceso a la dirección https://ws050.juntadeandalucia.es/verificarFirma indicando el código de VERIFICACIÓN					
FIRMADO POR	JUAN JOSE SOLER GARCIA		FECHA		03/07/2024
	ROCIO GUIJARRO MILLAN				
VERIFICACIÓN	Pk2jm6MP8Q4FQJJZRRTHBNMQA26B8		PÁGINA		374/3256



INCIDENCIAS

INCIDENCIA DESCRIPCIÓN

- 100402 Recinto solicitado no forma parte de ningún organismo de control autorizado para la producción ecológica en Andalucía o fecha de inscripción posterior al plazo establecido (Anexo I. Criterios de Subvencionabilidad. Orden 28 de marzo de 2023).
 Ref:170000005360868 Recinto:18-024-011-00132-00001 Cultivo:20000 BARBECHO TRADICIONAL-SIN VARIEDAD Secano
 Ref:170000005360872 Recinto:18-024-011-00139-00002 Cultivo:20000 BARBECHO TRADICIONAL-SIN VARIEDAD Secano
 Ref:170000005360869 Recinto:18-040-005-00002-00001 Cultivo:20000 BARBECHO TRADICIONAL-SIN VARIEDAD Secano
 Ref:170000005360870 Recinto:18-040-005-00032-00001 Cultivo:20000 BARBECHO TRADICIONAL-SIN VARIEDAD Secano

- 100406 Grupo de cultivo declarado en el recinto no coincide con el grupo de cultivo existente en el organismo de control autorizado para la producción ecológica en Andalucía (Anexo I. Criterios de Subvencionabilidad. Orden 28 de marzo de 2023).
 Ref:170000005360868 Recinto:18-024-011-00132-00001 Cultivo:20000 BARBECHO TRADICIONAL-SIN VARIEDAD Secano
 Grupo de SIPEA:PASTOS ASOCIADOS
 Ref:170000005360872 Recinto:18-024-011-00139-00002 Cultivo:20000 BARBECHO TRADICIONAL-SIN VARIEDAD Secano
 Grupo de SIPEA:PASTOS ASOCIADOS
 Ref:170000005360869 Recinto:18-040-005-00002-00001 Cultivo:20000 BARBECHO TRADICIONAL-SIN VARIEDAD Secano
 Grupo de SIPEA:PASTOS ASOCIADOS
 Ref:170000005360870 Recinto:18-040-005-00032-00001 Cultivo:20000 BARBECHO TRADICIONAL-SIN VARIEDAD Secano
 Grupo de SIPEA:PASTOS ASOCIADOS

- 100424 Solicita recinto que no está comprometido para la operación.
 Ref:170000005360868 Recinto:18-024-011-00132-00001 Cultivo:20000 BARBECHO TRADICIONAL-SIN VARIEDAD Secano
 Ref:170000005360872 Recinto:18-024-011-00139-00002 Cultivo:20000 BARBECHO TRADICIONAL-SIN VARIEDAD Secano
 Ref:170000005360869 Recinto:18-040-005-00002-00001 Cultivo:20000 BARBECHO TRADICIONAL-SIN VARIEDAD Secano
 Ref:170000005360870 Recinto:18-040-005-00032-00001 Cultivo:20000 BARBECHO TRADICIONAL-SIN VARIEDAD Secano

(1) Superficie declarada admisible ajustada con la superficie comprometida.
 (2) Factor de penalización valorando el alcance para el tipo de compromiso.

Puede verificar la integridad de una copia de este documento mediante la lectura del código QR adjunto o mediante el acceso a la dirección <https://ws050.juntadeandalucia.es/verificarFirma> indicando el código de VERIFICACIÓN

FIRMADO POR	JUAN JOSE SOLER GARCIA	FECHA	03/07/2024	
	ROCIO GUIJARRO MILLAN			
VERIFICACIÓN	Pk2jm6MP8Q4FQJJRRRTHBNMQA26B8	PÁGINA	375/3256	



APELLIDOS Y NOMBRE / RAZÓN SOCIAL

CAMPOY GALLARDO REMEDIOS

NIF
****1154*

EXPEDIENTE
1030773

ANUALIDAD DE PAGO

1ª

IMPORTE POR ANUALIDAD

	2023	2024	2025	2026	2027
IMPORTE MÁXIMO SUBVENCIONABLE	1.364,47 €	1.364,47 €	1.364,47 €	1.364,47 €	1.364,47 €
IMPORTE MEDIO DE TRANSFERENCIA (€/ha)	216,24 €	216,24 €	216,24 €	216,24 €	216,24 €

RESUMEN DE UNIDADES

Cód	GRUPO DE PAGO	Sup. Dec. Admisible (ha)	Sup. Comprometida (ha)	Sup. ajustada compromiso (I) (ha)	% sobredec.	Sup. Propuesta (ha)	Importe Declarado	Importe Topado	Importe Propuesto	Importe tras sobredec.
432	FRUTALES SECANO	6,31		6,31	0,00	6,31	1.364,47	1.364,47	1.364,47	1.364,47
TOTAL		6,31	6,31	6,31		6,31	1.364,47	1.364,47	1.364,47	1.364,47

APLICACIÓN DE REDUCCIONES Y PENALIZACIONES

GRUPO DE PAGO	Importe Calculado	Importe prerreduc.	Criterios de subvencionabilidad y compromisos	Presentación tardía	Omisión declaración	Condicionality	IMPORTE (Euros) PROPUESTO
FRUTALES SECANO	1.364,47	1.364,47	0,00	0,00	0,00	0,00	1.364,47
TOTAL	1.364,47	1.364,47					1.364,47

RESUMEN DE PAGOS

	IMPORTE (Euros)			
	PROPUESTO	FEADER (Eje 2)	MAPA	CAPADR
PROPUESTO	1.364,47	1.159,80	133,85	70,82

RECINTOS PROPUESTOS

REF.	REFERENCIA SIGPAC	CULTIVO	DESCRIPCIÓN CULTIVO	S/R	G.PAGO	PEND. MEDIA (%)	SUP. DEC. ADMISIBLE (ha)	SUP. COMPROM. (ha)	SUP. AJUSTADA COMPR.(I) (ha)	SUP. CONV. SIGPAC (ha)	SUP. CERTIE (ha)	SUP. CAMPO (ha)	SUP. CAMPO DETER. CULT. DECLARADO (ha)	SUP. DEC. REDUCIDA (ha)	SUP. PROPUESTA (ha)
-1545471	18-040-004-00156-001	104020	ALMENDROS-GUARA	S	432	3,10	0,24	0,24	0,24		0,24			0,24	0,24
1700000002941789	18-040-003-00181-002	104020	ALMENDROS-GUARA	S	432	3,20	2,88	2,88	2,88		2,88			2,88	2,88
1700000002941790	18-040-004-00156-001	104020	ALMENDROS-GUARA	S	432	3,10	3,19	3,19	3,19		3,19			3,19	3,19

INCIDENCIAS

INCIDENCIA DESCRIPCIÓN

248 Verifica que los recintos declarados con sistema de explotación regadío corresponden realmente a regadío según SIGPAC.
Ref:1700000002941790 Recinto:18-040-004-00156-00001 Cultivo:104020 ALMENDROS-GUARA Regadío

(1) Superficie declarada admisible ajustada con la superficie comprometida.
(2) Factor de penalización valorando el alcance para el tipo de compromiso.

Puede verificar la integridad de una copia de este documento mediante la lectura del código QR adjunto o mediante el acceso a la dirección https://ws050.juntadeandalucia.es/verificarFirma indicando el código de VERIFICACIÓN					
FIRMADO POR	JUAN JOSE SOLER GARCIA		FECHA		03/07/2024
	ROCIO GUIJARRO MILLAN				
VERIFICACIÓN	Pk2jm6MP8Q4FQJJZRRTHBNMQA26B8		PÁGINA		376/3256



APELLIDOS Y NOMBRE / RAZÓN SOCIAL
CAMPOY REQUENA ROMUALDO

NIF
***0679*

EXPEDIENTE
1148161

ANUALIDAD DE PAGO

RESUMEN DE PAGOS

	<u>IMPORTE (Euros)</u>			
	<u>PROPUESTO</u>	<u>FEADER (Eje 2)</u>	<u>MAPA</u>	<u>CAPADR</u>
PROPUESTO	0,00	0,00	0,00	0,00

INCIDENCIAS

INCIDENCIA DESCRIPCIÓN

- 100402 Recinto solicitado no forma parte de ningún organismo de control autorizado para la producción ecológica en Andalucía o fecha de inscripción posterior al plazo establecido (Anexo I. Criterios de Subvencionabilidad. Orden 28 de marzo de 2023).
Ref:1700000004883196 Recinto:18-057-057-00135-00011 Cultivo:102000 VIÑEDO VINIFICACIÓN-SIN VARIEDAD Regadío
- 100424 Solicita recinto que no está comprometido para la operación.
Ref:1700000004883196 Recinto:18-057-057-00135-00011 Cultivo:102000 VIÑEDO VINIFICACIÓN-SIN VARIEDAD Regadío
- 101008 Expediente sin compromisos vigentes.
Operación:6503.2

(1) Superficie declarada admisible ajustada con la superficie comprometida.
(2) Factor de penalización valorando el alcance para el tipo de compromiso.

Puede verificar la integridad de una copia de este documento mediante la lectura del código QR adjunto o mediante el acceso a la dirección https://ws050.juntadeandalucia.es/verificarFirma indicando el código de VERIFICACIÓN				
FIRMADO POR	JUAN JOSE SOLER GARCIA	FECHA	03/07/2024	
	ROCIO GUIJARRO MILLAN			
VERIFICACIÓN	Pk2jm6MP8Q4FQJJZRRTHBNBMA26B8	PÁGINA	377/3256	



APELLIDOS Y NOMBRE / RAZÓN SOCIAL
CANDELA TORRES JOSE MANUEL

NIF
***4414*

EXPEDIENTE
1236873

ANUALIDAD DE PAGO
1ª

IMPORTE POR ANUALIDAD

	2023	2024	2025	2026	2027
IMPORTE MÁXIMO SUBVENCIONABLE	3.990,05 €	3.990,05 €	3.990,05 €	3.990,05 €	3.990,05 €
IMPORTE MEDIO DE TRANSFERENCIA (€/ha)	192,20 €	192,20 €	192,20 €	192,20 €	192,20 €

RESUMEN DE UNIDADES

Cód	GRUPO DE PAGO	Sup. Dec. Admisible (ha)	Sup. Comprometida (ha)	Sup. ajustada compromiso (I) (ha)	% sobredec.	Sup. Propuesta (ha)	Importe Declarado	Importe Topado	Importe Propuesto	Importe tras sobredec.
426	HERBÁCEOS	7,67		7,67	0,00	7,67	1.159,47	1.159,47	1.159,47	1.159,47
432	FRUTALES SECANO	13,09		13,09	0,00	13,09	2.830,58	2.830,58	2.830,58	2.830,58
TOTAL		20,76	20,76	20,76		20,76	3.990,05	3.990,05	3.990,05	3.990,05

APLICACIÓN DE REDUCCIONES Y PENALIZACIONES

GRUPO DE PAGO	Importe Calculado	Importe prereduc.	Criterios de subvencionabilidad y compromisos	Presentación tardía	Omisión declaración	Condicionabilidad	IMPORTE (Euros) PROPUESTO
FRUTALES SECANO	2.830,58	2.830,58	0,00	0,00	0,00	0,00	2.830,58
HERBÁCEOS	1.159,47	1.159,47	0,00	0,00	0,00	0,00	1.159,47
TOTAL	3.990,05	3.990,05					3.990,05

RESUMEN DE PAGOS

	PROPUESTO	PROPUESTO	FEADER (Eje 2)	MAPA	CAPADR
	PROPUESTO	3.990,05	3.391,54	391,42	207,09

RECINTOS PROPUESTOS

REF.	REFERENCIA SIGPAC	CULTIVO	DESCRIPCIÓN CULTIVO	S/R	G.PAGO	PEND. MEDIA (%)	SUP. DEC. ADMISIBLE (ha)	SUP. COMPROM. (ha)	SUP. AJUSTADA COMPR.(I) (ha)	SUP. CONV. SIGPAC (ha)	SUP. CERTIF. (ha)	SUP. CAMPO (ha)	SUP. CAMPO DETER. CULT. DECLARADO (ha)	SUP. DEC. REDUCIDA (ha)	SUP. PROPUESTA (ha)
-1015734	18-084-001-00051-007	5000	CEBADA-SIN VARIEDAD	R	426	7,70	0,09	0,09	0,09		0,09			0,09	0,09
-517630	18-084-001-00043-001	60000	ALFALFA-SIN VARIEDAD	R	426	1,60	1,13	1,13	1,13		1,13			1,13	1,13
-69216	18-084-001-00043-001	5000	CEBADA-SIN VARIEDAD	R	426	1,60	0,62	0,62	0,62		0,62			0,62	0,62
1700000005473665	18-084-001-00043-001	5000	CEBADA-SIN VARIEDAD	R	426	1,60	0,45	0,45	0,45		0,45			0,45	0,45
1700000005473667	18-084-001-00043-001	60000	ALFALFA-SIN VARIEDAD	R	426	1,60	1,24	1,24	1,24		1,24			1,24	1,24
1700000005473668	18-084-001-00051-002	5000	CEBADA-SIN VARIEDAD	R	426	3,20	0,97	0,97	0,97		0,97			0,97	0,97
1700000005473670	18-084-001-00043-001	5000	CEBADA-SIN VARIEDAD	R	426	1,60	0,46	0,46	0,46		0,46			0,46	0,46
1700000005473677	18-084-001-00043-001	52114	VEZA-SENDA DA-247	R	426	1,60	1,29	1,29	1,29		1,29			1,29	1,29
1700000005473678	18-084-001-00045-006	52114	VEZA-SENDA DA-247	S	426	10,80	0,38	0,38	0,38		0,42			0,38	0,38
1700000005473679	18-084-001-00043-001	5000	CEBADA-SIN VARIEDAD	R	426	1,60	0,49	0,49	0,49		0,49			0,49	0,49
1700000005473680	18-084-001-00043-005	5000	CEBADA-SIN VARIEDAD	R	426	3,90	0,55	0,55	0,55		0,55			0,55	0,55
-1541494	18-149-021-00037-001	104020	ALMENDROS-GUARA	S	432	4,00	0,43	0,43	0,43		0,43			0,43	0,43
1700000005473669	18-084-007-00016-001	104057	ALMENDROS-AVIJOR	S	432	4,10	3,31	3,31	3,31		3,31			3,31	3,31
1700000005473671	18-084-005-00943-001	104111	ALMENDROS-MAKAKO	S	432	4,40	1,98	1,98	1,98		1,98			1,98	1,98
1700000005473674	18-084-005-00942-002	104111	ALMENDROS-MAKAKO	S	432	2,20	0,80	0,80	0,80		0,80			0,80	0,80
1700000005473675	18-084-005-00542-001	104020	ALMENDROS-GUARA	S	432	2,40	3,94	3,94	3,94		3,94			3,94	3,94
1700000005473676	18-149-021-00037-001	104020	ALMENDROS-GUARA	S	432	4,00	2,63	2,63	2,63		2,63			2,63	2,63

(1) Superficie declarada admisible ajustada con la superficie comprometida.
(2) Factor de penalización valorando el alcance para el tipo de compromiso.

Puede verificar la integridad de una copia de este documento mediante la lectura del código QR adjunto o mediante el acceso a la dirección <https://ws050.juntadeandalucia.es/verificarFirma> indicando el código de VERIFICACIÓN

FIRMADO POR	JUAN JOSE SOLER GARCIA	FECHA	03/07/2024	
	ROCIO GUIJARRO MILLAN			
VERIFICACIÓN	Pk2jm6MP8Q4FQJJZRRTHBNMQA26B8	PÁGINA	378/3256	



INCIDENCIAS

INCIDENCIA DESCRIPCIÓN

- 100422 Recinto declarado por error para una operación de la 6503, que se ha corregido de oficio desmarcando la operación incorrecta, de acuerdo con la fecha de inscripción del recinto en la producción ecológica.
 Ref:1700000005473665 Recinto:18-084-001-00043-00001 Cultivo:5000 CEBADA-SIN VARIEDAD Regadío
 Ref:1700000005473670 Recinto:18-084-001-00043-00001 Cultivo:5000 CEBADA-SIN VARIEDAD Regadío
 Ref:1700000005473679 Recinto:18-084-001-00043-00001 Cultivo:5000 CEBADA-SIN VARIEDAD Regadío
 Ref:-69216 Recinto:18-084-001-00043-00001 Cultivo:5000 CEBADA-SIN VARIEDAD Regadío
 Ref:1700000005473677 Recinto:18-084-001-00043-00001 Cultivo:52114 VEZA-SENDA DA-247 Regadío
 Ref:1700000005473667 Recinto:18-084-001-00043-00001 Cultivo:60000 ALFALFA-SIN VARIEDAD Regadío
 Ref:-517630 Recinto:18-084-001-00043-00001 Cultivo:60000 ALFALFA-SIN VARIEDAD Regadío
 Ref:1700000005473680 Recinto:18-084-001-00043-00005 Cultivo:5000 CEBADA-SIN VARIEDAD Regadío
 Ref:1700000005473678 Recinto:18-084-001-00045-00006 Cultivo:52114 VEZA-SENDA DA-247 Secano
 Ref:1700000005473668 Recinto:18-084-001-00051-00002 Cultivo:5000 CEBADA-SIN VARIEDAD Regadío
 Ref:-1015734 Recinto:18-084-001-00051-00007 Cultivo:5000 CEBADA-SIN VARIEDAD Regadío
 Ref:1700000005473675 Recinto:18-084-005-00542-00001 Cultivo:104020 ALMENDROS-GUARA Secano
 Ref:-1541494 Recinto:18-149-021-00037-00001 Cultivo:104020 ALMENDROS-GUARA Secano
 Ref:1700000005473676 Recinto:18-149-021-00037-00001 Cultivo:104020 ALMENDROS-GUARA Secano

(1) Superficie declarada admisible ajustada con la superficie comprometida.
 (2) Factor de penalización valorando el alcance para el tipo de compromiso.

Puede verificar la integridad de una copia de este documento mediante la lectura del código QR adjunto o mediante el acceso a la dirección <https://ws050.juntadeandalucia.es/verificarFirma> indicando el código de VERIFICACIÓN

FIRMADO POR	JUAN JOSE SOLER GARCIA	FECHA	03/07/2024	
	ROCIO GUIJARRO MILLAN			
VERIFICACIÓN	Pk2jm6MP8Q4FQJJZRRTHBNMQA26B8	PÁGINA	379/3256	



APELLIDOS Y NOMBRE / RAZÓN SOCIAL

CANO HIDALGO FRANCISCO

NIF

***2170*

EXPEDIENTE

1228802

ANUALIDAD DE PAGO

1ª

IMPORTE POR ANUALIDAD

	2023	2024	2025	2026	2027
IMPORTE MÁXIMO SUBVENCIONABLE	9.916,00 €	9.916,00 €	9.916,00 €	9.916,00 €	9.916,00 €
IMPORTE MEDIO DE TRANSFERENCIA (€/ha)	247,90 €	247,90 €	247,90 €	247,90 €	247,90 €

RESUMEN DE UNIDADES

Cód	GRUPO DE PAGO	Sup. Dec. Admisible (ha)	Sup. Comprometida (ha)	Sup. ajustada compromiso (1) (ha)	% sobredec.	Sup. Propuesta (ha)	Importe Declarado	Importe Topado	Importe Propuesto	Importe tras sobredec.
429	OLIVAR	45,39		40,00	0,00	40,00	9.916,00	9.916,00	9.916,00	9.916,00
TOTAL		45,39	40,00	40,00		40,00	9.916,00	9.916,00	9.916,00	9.916,00

APLICACIÓN DE REDUCCIONES Y PENALIZACIONES

GRUPO DE PAGO	Importe Calculado	Importe prerreduc.	Criterios de subvencionabilidad y compromisos	Presentación tardía	Omisión declaración	Condicionidad	IMPORTE (Euros) PROPUESTO
OLIVAR	9.916,00	9.916,00	0,00	0,00	0,00	0,00	9.916,00
TOTAL	9.916,00	9.916,00					9.916,00

RESUMEN DE PAGOS

	IMPORTE (Euros)			
	PROPUESTO	FEADER (Eje 2)	MAPA	CAPADR
PROPUESTO	9.916,00	8.428,60	972,76	514,64

RECINTOS PROPUESTOS

REF.	REFERENCIA SIGPAC	CULTIVO	DESCRIPCIÓN CULTIVO	S/R	G.PAGO	PEND. MEDIA (€2)	SUP. DEC. ADMISIBLE (ha)	SUP. COMPROM. (ha)	SUP. AJUSTADA COMPROM. (1) (ha)	SUP. CONV. SIGPAC (ha)	SUP. CERTIE (ha)	SUP. CAMPO (ha)	SUP. CAMPO DETER. CULT. DECLARADO (ha)	SUP. DEC. REDUCIDA (ha)	SUP. PROPUESTA (ha)
-596994	18-140-009-09019-002	101010	OLIVAR-PICUAL	R	429	4,60	0,02	0,02	0,02		0,02			0,02	0,02
-596943	18-140-009-09008-002	101010	OLIVAR-PICUAL	R	429	7,20	0,05	0,05	0,05		0,05			0,05	0,05
-596930	18-140-009-09011-009	101010	OLIVAR-PICUAL	R	429	8,70	0,01	0,01	0,01		0,01			0,01	0,01
-596925	18-140-009-09011-001	101010	OLIVAR-PICUAL	S	429	5,10	0,02	0,02	0,02		0,02			0,02	0,02
-168002	23-002-015-00224-003	101010	OLIVAR-PICUAL	S	429	13,60	1,49	1,49	1,49		1,49			1,49	1,49
1700000007104242	18-133-013-00025-001	101010	OLIVAR-PICUAL	S	429	30,30	5,51	5,49	5,49		5,51			5,49	5,49
1700000007104247	18-133-013-00025-002	101010	OLIVAR-PICUAL	S	429	29,50	6,29	6,29	6,29		6,29			6,29	6,29
1700000007104248	18-133-013-00026-007	101010	OLIVAR-PICUAL	S	429	25,80	0,29	0,29	0,29		0,29			0,29	0,29
1700000007104249	18-133-013-00026-007	101010	OLIVAR-PICUAL	S	429	25,80	0,20	0,20	0,20		0,20			0,20	0,20
1700000007104250	18-161-040-00127-001	101010	OLIVAR-PICUAL	R	429	13,20	2,50	2,50	2,50		2,50			2,50	2,50
1700000007104251	18-140-009-00144-001	101010	OLIVAR-PICUAL	R	429	4,10	0,03	0,03	0,03		0,03			0,03	0,03
1700000007104252	18-140-009-00163-002	101010	OLIVAR-PICUAL	R	429	9,50	3,39	3,39	3,39		3,39			3,39	3,39
1700000007104253	18-140-009-00164-001	101010	OLIVAR-PICUAL	R	429	6,90	0,12	0,12	0,12		0,12			0,12	0,12
1700000007104254	18-140-009-00126-001	101010	OLIVAR-PICUAL	R	429	10,70	0,24	0,24	0,24		0,24			0,24	0,24
1700000007104255	18-140-009-00162-004	101010	OLIVAR-PICUAL	R	429	10,60	1,62	1,62	1,62		1,62			1,62	1,62
1700000007104257	23-002-059-00110-005	101010	OLIVAR-PICUAL	S	429	13,90	0,22	0,22	0,22		0,22			0,22	0,22
1700000007104258	18-140-009-00143-001	101010	OLIVAR-PICUAL	R	429	6,40	1,51	1,51	1,51		1,51			1,51	1,51
1700000007104260	18-161-040-00130-001	101010	OLIVAR-PICUAL	R	429	10,70	2,20	2,20	2,20		2,20			2,20	2,20
1700000007104262	18-161-040-00126-001	101010	OLIVAR-PICUAL	R	429	6,20	0,21	0,21	0,21		0,21			0,21	0,21
1700000007104263	23-002-059-00110-002	101010	OLIVAR-PICUAL	S	429	21,80	11,03	11,03	11,03		11,03			11,03	11,03
1700000007104266	23-002-047-00088-002	101010	OLIVAR-PICUAL	S	429	12,30	0,01	0,01	0,01		0,01			0,01	0,01
1700000007104267	23-002-047-00089-002	101010	OLIVAR-PICUAL	S	429	10,00	0,51	0,51	0,51		0,51			0,51	0,51
1700000007104268	23-002-015-00222-001	101010	OLIVAR-PICUAL	S	429	11,80	4,36	4,36	4,36		4,36			4,36	4,36
1700000007104269	23-002-015-00223-003	101010	OLIVAR-PICUAL	S	429	17,60	2,30	2,30	2,30		2,30			2,30	2,30
1700000007104270	23-002-015-00223-002	101010	OLIVAR-PICUAL	S	429	9,40	0,50	0,50	0,50		0,50			0,50	0,50
1700000007104271	18-161-040-00129-001	101010	OLIVAR-PICUAL	R	429	9,30	0,18	0,18	0,18		0,18			0,18	0,18
1700000007104272	23-002-015-00202-005	101010	OLIVAR-PICUAL	R	429	17,00	0,04	0,04	0,04		0,04			0,04	0,04
1700000007104274	18-161-040-00128-002	101010	OLIVAR-PICUAL	R	429	6,80	0,54	0,54	0,54		0,54			0,54	0,54

(1) Superficie declarada admisible ajustada con la superficie comprometida.
(2) Factor de penalización valorando el alcance para el tipo de compromiso.

Puede verificar la integridad de una copia de este documento mediante la lectura del código QR adjunto o mediante el acceso a la dirección <https://ws050.juntadeandalucia.es/verificarFirma> indicando el código de VERIFICACIÓN

FIRMADO POR	JUAN JOSE SOLER GARCIA	FECHA	03/07/2024	
	ROCIO GUIJARRO MILLAN			
VERIFICACIÓN	Pk2jm6MP8Q4FQJJZRRTHBNMQA26B8	PÁGINA	380/3256	



INCIDENCIAS

INCIDENCIA DESCRIPCIÓN

- 248 Verifica que los recintos declarados con sistema de explotación regadío corresponden realmente a regadío según SIGPAC.
Ref:170000007104274 Recinto:18-161-040-00128-00002 Cultivo:101010 OLIVAR-PICUAL Regadío
- 4012 Existen líneas de declaración de la solicitud que presentan solapes de superficie gráfica con líneas de declaración de otras solicitudes.
Ref:170000007104242 Recinto:18-133-013-00025-00001 Cultivo:101010 OLIVAR-PICUAL Secano Superficie solapada (Hectáreas): 0,02
- 8227 Línea de declaración monitorizada en la que no ha habido respuesta por parte del productor y, por tanto, sin Juicio Experto de campo.
Ref:-143713 Recinto:23-002-038-00029-00005 Cultivo:104111 ALMENDROS-MAKAKO
- 100400 Recinto con cultivo, variedad, régimen de explotación o uso Siggac no compatible con la operación solicitada (Anexo IV.I Cultivos y variedades elegibles para las Intervenciones. Orden de 28 de marzo de 2023).
Ref:-143713 Recinto:23-002-038-00029-00005 Cultivo:104111 ALMENDROS-MAKAKO Regadío Uso:TA
Ref:-596869 Recinto:23-002-049-00103-00002 Cultivo:104011 ALMENDROS-DIAMAR Secano Uso:TA
- 100412 Número de hectáreas validadas inferior a la superficie mínima permitida por el grupo de cultivo (Anexo I. Criterios de Subvencionabilidad. Orden 28 de marzo de 2023).
Sup. Resuelta:0 Grupo de Pago:FRUTALES SECANO
- 100413 Recinto perteneciente a grupo de cultivo que no cumple con la superficie mínima requerida (Anexo I. Criterios de Subvencionabilidad. Orden 28 de marzo de 2023).
Ref:170000007104275 Recinto:23-002-038-00029-00004 Cultivo:104011 ALMENDROS-DIAMAR Secano Sup. Declarada:4,89 Superficie Resolver:4,89
Ref:-143714 Recinto:23-002-038-00030-00005 Cultivo:104011 ALMENDROS-DIAMAR Secano Sup. Declarada:4,29 Superficie Resolver:4,29
Ref:170000007104276 Recinto:23-002-049-00103-00001 Cultivo:104011 ALMENDROS-DIAMAR Secano Sup. Declarada:0,99 Superficie Resolver:0,99
Ref:170000007104277 Recinto:23-002-049-00104-00001 Cultivo:104011 ALMENDROS-DIAMAR Secano Sup. Declarada:3,87 Superficie Resolver:3,86
Ref:170000007104278 Recinto:23-002-049-00121-00002 Cultivo:104011 ALMENDROS-DIAMAR Secano Sup. Declarada:0,24 Superficie Resolver:0,24
- 100421 Recinto declarado por error para una operación de la 6503, que se ha corregido de oficio marcando la operación correcta, de acuerdo con la fecha de inscripción del recinto en la producción ecológica.
Ref:170000007104266 Recinto:23-002-047-00088-00002 Cultivo:101010 OLIVAR-PICUAL Secano
Ref:170000007104267 Recinto:23-002-047-00089-00002 Cultivo:101010 OLIVAR-PICUAL Secano
Ref:-596869 Recinto:23-002-049-00103-00002 Cultivo:104011 ALMENDROS-DIAMAR Secano
- 100424 Solicita recinto que no está comprometido para la operación.
Ref:-143713 Recinto:23-002-038-00029-00005 Cultivo:104111 ALMENDROS-MAKAKO Regadío
Ref:-596869 Recinto:23-002-049-00103-00002 Cultivo:104011 ALMENDROS-DIAMAR Secano

(1) Superficie declarada admisible ajustada con la superficie comprometida.
(2) Factor de penalización valorando el alcance para el tipo de compromiso.

Puede verificar la integridad de una copia de este documento mediante la lectura del código QR adjunto o mediante el acceso a la dirección https://ws050.juntadeandalucia.es/verificarFirma indicando el código de VERIFICACIÓN				
FIRMADO POR	JUAN JOSE SOLER GARCIA	FECHA	03/07/2024	
	ROCIO GUIJARRO MILLAN			
VERIFICACIÓN	Pk2jm6MP8Q4FQJJZRRTHBNMQA26B8	PÁGINA	381/3256	



APELLIDOS Y NOMBRE / RAZÓN SOCIAL
CANO HIDALGO MERCEDES MONTSERRAT

NIF
***7312*

EXPEDIENTE
1228238

ANUALIDAD DE PAGO
1ª

IMPORTE POR ANUALIDAD

	2023	2024	2025	2026	2027
IMPORTE MÁXIMO SUBVENCIONABLE	1.648,54 €	1.648,54 €	1.648,54 €	1.648,54 €	1.648,54 €
IMPORTE MEDIO DE TRANSFERENCIA (€/ha)	247,90 €	247,90 €	247,90 €	247,90 €	247,90 €

RESUMEN DE UNIDADES

Cód	GRUPO DE PAGO	Sup. Dec. Admisible (ha)	Sup. Comprometida (ha)	Sup. ajustada compromiso (1) (ha)	% sobredec.	Sup. Propuesta (ha)	Importe Declarado	Importe Topado	Importe Propuesto	Importe tras sobredec.
429	OLIVAR	6,65		6,65	0,00	6,65	1.648,54	1.648,54	1.648,54	1.648,54
TOTAL		6,65	6,65	6,65		6,65	1.648,54	1.648,54	1.648,54	1.648,54

APLICACIÓN DE REDUCCIONES Y PENALIZACIONES

GRUPO DE PAGO	Importe Calculado	Importe prereduc.	Criterios de subvencionabilidad y compromisos	Presentación tardía	Omisión declaración	Condicionalidad	IMPORTE (Euros) PROPUESTO
OLIVAR	1.648,54	1.648,54	0,00	0,00	0,00	0,00	1.648,54
TOTAL	1.648,54	1.648,54					1.648,54

RESUMEN DE PAGOS

	IMPORTE (Euros)			
	PROPUESTO	FEADER (Eje 2)	MAPA	CAPADR
PROPUESTO	1.648,54	1.401,26	161,72	85,56

RECINTOS PROPUESTOS

REF.	REFERENCIA SIGPAC	CULTIVO	DESCRIPCIÓN CULTIVO	S/R	G.PAGO	PEND. MEDIA (%)	SUP. DEC. ADMISIBLE (ha)	SUP. COMPROM. (ha)	SUP. AJUSTADA COMPROM. (1) (ha)	SUP. CONV. SIGPAC (ha)	SUP. CERTIF. (ha)	SUP. CAMPO (ha)	SUP. CAMPO DETER. CULT. DECLARADO (ha)	SUP. DEC. REDUCIDA (ha)	SUP. PROPUESTA (ha)
1700000006826739	18-140-009-00143-001	101010	OLIVAR-PICUAL	R	429	6,40	1,51	1,51	1,51		1,51			1,51	1,51
1700000006826742	18-140-009-00170-001	101010	OLIVAR-PICUAL	R	429	14,30	2,40	2,40	2,40		2,40			2,40	2,40
1700000006826750	18-140-009-00126-001	101010	OLIVAR-PICUAL	R	429	10,70	0,24	0,24	0,24		0,24			0,24	0,24
1700000006826757	18-161-040-00127-001	101010	OLIVAR-PICUAL	R	429	13,20	2,50	2,50	2,50		2,50			2,50	2,50

(1) Superficie declarada admisible ajustada con la superficie comprometida.

(2) Factor de penalización valorando el alcance para el tipo de compromiso.

Puede verificar la integridad de una copia de este documento mediante la lectura del código QR adjunto o mediante el acceso a la dirección <https://ws050.juntadeandalucia.es/verificarFirma> indicando el código de VERIFICACIÓN

FIRMADO POR	JUAN JOSE SOLER GARCIA	FECHA	03/07/2024	
	ROCIO GUIJARRO MILLAN			
VERIFICACIÓN	Pk2jm6MP8Q4FQJJZRRTHBNMQA26B8	PÁGINA	382/3256	



INCIDENCIAS

INCIDENCIA DESCRIPCIÓN

242	<p>Recinto pendiente de acreditación de titularidad.</p> <p>Ref:170000006826758 Recinto:18-133-014-00104-00006 Cultivo:101010 OLIVAR-PICUAL Secano</p> <p>Ref:170000006826748 Recinto:18-133-014-00104-00021 Cultivo:101010 OLIVAR-PICUAL Secano</p> <p>Ref:170000006826759 Recinto:18-133-014-00105-00001 Cultivo:101010 OLIVAR-PICUAL Secano</p> <p>Ref:170000006826760 Recinto:18-133-014-00105-00024 Cultivo:101010 OLIVAR-PICUAL Secano</p> <p>Ref:170000006826761 Recinto:18-133-014-00106-00024 Cultivo:101010 OLIVAR-PICUAL Secano</p> <p>Ref:1623574 Recinto:18-140-006-00117-00008 Cultivo:101010 OLIVAR-PICUAL Regadío</p> <p>Ref:1623576 Recinto:18-140-006-00121-00001 Cultivo:101010 OLIVAR-PICUAL Regadío</p> <p>Ref:170000006826741 Recinto:18-140-009-00144-00001 Cultivo:101010 OLIVAR-PICUAL Regadío</p> <p>Ref:170000006826740 Recinto:18-140-009-00169-00001 Cultivo:101010 OLIVAR-PICUAL Regadío</p> <p>Ref:170000006826743 Recinto:18-140-009-00173-00001 Cultivo:101010 OLIVAR-PICUAL Regadío</p> <p>Ref:170000006826745 Recinto:18-140-009-09007-00001 Cultivo:101010 OLIVAR-PICUAL Regadío</p> <p>Ref:170000006826744 Recinto:18-140-009-09011-00001 Cultivo:101010 OLIVAR-PICUAL Secano</p> <p>Ref:170000006826738 Recinto:18-140-009-09011-00009 Cultivo:101010 OLIVAR-PICUAL Regadío</p> <p>Ref:170000006826752 Recinto:18-161-040-00128-00002 Cultivo:101010 OLIVAR-PICUAL Secano</p> <p>Ref:170000006826753 Recinto:18-161-040-00129-00001 Cultivo:101010 OLIVAR-PICUAL Regadío</p> <p>Ref:170000006826754 Recinto:18-161-040-00130-00001 Cultivo:101010 OLIVAR-PICUAL Regadío</p> <p>Ref:170000006826755 Recinto:23-002-015-00196-00001 Cultivo:101010 OLIVAR-PICUAL Secano</p> <p>Ref:170000006826771 Recinto:23-002-015-00196-00002 Cultivo:104011 ALMENDROS-DIAMAR Regadío</p> <p>Ref:170000006826756 Recinto:23-002-015-00201-00005 Cultivo:101010 OLIVAR-PICUAL Regadío</p> <p>Ref:4670287 Recinto:23-002-015-00201-00009 Cultivo:104011 ALMENDROS-DIAMAR Regadío</p> <p>Ref:6960658 Recinto:23-002-015-00201-00009 Cultivo:124022 PISTACHO-KERMAN Regadío</p> <p>Ref:6960560 Recinto:23-002-015-00201-00010 Cultivo:101010 OLIVAR-PICUAL Regadío</p> <p>Ref:170000006826769 Recinto:23-002-015-00223-00004 Cultivo:104011 ALMENDROS-DIAMAR Regadío</p> <p>Ref:170000006826746 Recinto:23-002-015-00223-00005 Cultivo:104011 ALMENDROS-DIAMAR Regadío</p> <p>Ref:170000006826765 Recinto:23-002-015-00223-00015 Cultivo:104011 ALMENDROS-DIAMAR Regadío</p> <p>Ref:170000006826766 Recinto:23-002-015-00224-00002 Cultivo:104011 ALMENDROS-DIAMAR Regadío</p> <p>Ref:170000006826762 Recinto:23-002-043-00011-00002 Cultivo:101010 OLIVAR-PICUAL Secano</p> <p>Ref:170000006826763 Recinto:23-002-043-00021-00008 Cultivo:101010 OLIVAR-PICUAL Secano</p> <p>Ref:170000006826764 Recinto:23-002-043-00036-00001 Cultivo:101010 OLIVAR-PICUAL Secano</p> <p>Ref:170000006826749 Recinto:23-002-045-00004-00001 Cultivo:101010 OLIVAR-PICUAL Secano</p> <p>Ref:6960544 Recinto:23-002-045-00014-00002 Cultivo:101010 OLIVAR-PICUAL Secano</p> <p>Ref:6960564 Recinto:23-002-045-09000-00014 Cultivo:101010 OLIVAR-PICUAL Secano</p> <p>Ref:6960535 Recinto:23-002-048-00095-00003 Cultivo:101010 OLIVAR-PICUAL Secano</p> <p>Ref:6960557 Recinto:23-002-073-00002-00001 Cultivo:101010 OLIVAR-PICUAL Secano</p> <p>Ref:6960552 Recinto:23-002-073-00003-00001 Cultivo:101010 OLIVAR-PICUAL Secano</p>
4272	<p>Verifica que las líneas de declaración de las Solicitudes Únicas no tienen solapes con la capa de Retroactividad Gráfica (ambas de la misma campaña) a nivel de expediente/línea de declaración gráfica de la solicitud.</p> <p>Ref:170000006826748 Recinto:18-133-014-00104-00021 Cultivo: - Agregado de la referencia del recinto.:0 Zona de la referencia del recinto.:0 Superficie solapada.:0,03 Id. Incid.:95944813</p> <p>Ref:6960535 Recinto:23-002-048-00095-00003 Cultivo: - Agregado de la referencia del recinto.:0 Zona de la referencia del recinto.:0 Superficie solapada.:0,07 Id. Incid.:95944810</p> <p>Ref:6960552 Recinto:23-002-073-00003-00001 Cultivo: - Agregado de la referencia del recinto.:0 Zona de la referencia del recinto.:0 Superficie solapada.:0,04 Id. Incid.:95944812</p> <p>Ref:6960552 Recinto:23-002-073-00003-00001 Cultivo: - Agregado de la referencia del recinto.:0 Zona de la referencia del recinto.:0 Superficie solapada.:0,07 Id. Incid.:95944811</p>
100400	<p>Recinto con cultivo, variedad, régimen de explotación o uso Siggac no compatible con la operación solicitada (Anexo IV.I Cultivos y variedades elegibles para las Intervenciones. Orden de 28 de marzo de 2023).</p> <p>Ref:6960560 Recinto:23-002-015-00201-00010 Cultivo:101010 OLIVAR-PICUAL Regadío Uso:TA</p>
100402	<p>Recinto solicitado no forma parte de ningún organismo de control autorizado para la producción ecológica en Andalucía o fecha de inscripción posterior al plazo establecido (Anexo I. Criterios de Subvencionabilidad. Orden 28 de marzo de 2023).</p> <p>Ref:1623574 Recinto:18-140-006-00117-00008 Cultivo:101010 OLIVAR-PICUAL Regadío</p> <p>Ref:1623576 Recinto:18-140-006-00121-00001 Cultivo:101010 OLIVAR-PICUAL Regadío</p> <p>Ref:6960560 Recinto:23-002-015-00201-00010 Cultivo:101010 OLIVAR-PICUAL Regadío</p> <p>Ref:6960544 Recinto:23-002-045-00014-00002 Cultivo:101010 OLIVAR-PICUAL Secano</p>
100424	<p>Solicita recinto que no está comprometido para la operación.</p> <p>Ref:170000006826758 Recinto:18-133-014-00104-00006 Cultivo:101010 OLIVAR-PICUAL Secano</p> <p>Ref:170000006826748 Recinto:18-133-014-00104-00021 Cultivo:101010 OLIVAR-PICUAL Secano</p> <p>Ref:170000006826759 Recinto:18-133-014-00105-00001 Cultivo:101010 OLIVAR-PICUAL Secano</p>

(1) Superficie declarada admisible ajustada con la superficie comprometida.
 (2) Factor de penalización valorando el alcance para el tipo de compromiso.

Puede verificar la integridad de una copia de este documento mediante la lectura del código QR adjunto o mediante el acceso a la dirección <https://ws050.juntadeandalucia.es/verificarFirma> indicando el código de VERIFICACIÓN

FIRMADO POR	JUAN JOSE SOLER GARCIA	FECHA	03/07/2024	
	ROCIO GUIJARRO MILLAN			
VERIFICACIÓN	Pk2jm6MP8Q4FQJJZRRTHBNBMA26B8	PÁGINA	383/3256	



INCIDENCIAS

INCIDENCIA DESCRIPCIÓN

- Ref:170000006826760 Recinto:18-133-014-00105-00024 Cultivo:101010 OLIVAR-PICUAL Secano
- Ref:170000006826761 Recinto:18-133-014-00106-00024 Cultivo:101010 OLIVAR-PICUAL Secano
- Ref:-1623574 Recinto:18-140-006-00117-00008 Cultivo:101010 OLIVAR-PICUAL Regadío
- Ref:-1623576 Recinto:18-140-006-00121-00001 Cultivo:101010 OLIVAR-PICUAL Regadío
- Ref:170000006826741 Recinto:18-140-009-00144-00001 Cultivo:101010 OLIVAR-PICUAL Regadío
- Ref:170000006826740 Recinto:18-140-009-00169-00001 Cultivo:101010 OLIVAR-PICUAL Regadío
- Ref:170000006826743 Recinto:18-140-009-00173-00001 Cultivo:101010 OLIVAR-PICUAL Regadío
- Ref:170000006826745 Recinto:18-140-009-09007-00001 Cultivo:101010 OLIVAR-PICUAL Regadío
- Ref:170000006826744 Recinto:18-140-009-09011-00001 Cultivo:101010 OLIVAR-PICUAL Secano
- Ref:170000006826738 Recinto:18-140-009-09011-00009 Cultivo:101010 OLIVAR-PICUAL Regadío
- Ref:170000006826752 Recinto:18-161-040-00128-00002 Cultivo:101010 OLIVAR-PICUAL Secano
- Ref:170000006826753 Recinto:18-161-040-00129-00001 Cultivo:101010 OLIVAR-PICUAL Regadío
- Ref:170000006826754 Recinto:18-161-040-00130-00001 Cultivo:101010 OLIVAR-PICUAL Regadío
- Ref:170000006826755 Recinto:23-002-015-00196-00001 Cultivo:101010 OLIVAR-PICUAL Secano
- Ref:170000006826771 Recinto:23-002-015-00196-00002 Cultivo:104011 ALMENDROS-DIAMAR Regadío
- Ref:170000006826756 Recinto:23-002-015-00201-00005 Cultivo:101010 OLIVAR-PICUAL Regadío
- Ref:4670287 Recinto:23-002-015-00201-00009 Cultivo:104011 ALMENDROS-DIAMAR Regadío
- Ref:6960658 Recinto:23-002-015-00201-00009 Cultivo:124022 PISTACHO-KERMAN Regadío
- Ref:6960560 Recinto:23-002-015-00201-00010 Cultivo:101010 OLIVAR-PICUAL Regadío
- Ref:170000006826769 Recinto:23-002-015-00223-00004 Cultivo:104011 ALMENDROS-DIAMAR Regadío
- Ref:170000006826746 Recinto:23-002-015-00223-00005 Cultivo:104011 ALMENDROS-DIAMAR Regadío
- Ref:170000006826765 Recinto:23-002-015-00223-00015 Cultivo:104011 ALMENDROS-DIAMAR Regadío
- Ref:170000006826766 Recinto:23-002-015-00224-00002 Cultivo:104011 ALMENDROS-DIAMAR Regadío
- Ref:170000006826762 Recinto:23-002-043-00011-00002 Cultivo:101010 OLIVAR-PICUAL Secano
- Ref:170000006826763 Recinto:23-002-043-00021-00008 Cultivo:101010 OLIVAR-PICUAL Secano
- Ref:170000006826764 Recinto:23-002-043-00036-00001 Cultivo:101010 OLIVAR-PICUAL Secano
- Ref:170000006826749 Recinto:23-002-045-00004-00001 Cultivo:101010 OLIVAR-PICUAL Secano
- Ref:6960544 Recinto:23-002-045-00014-00002 Cultivo:101010 OLIVAR-PICUAL Secano
- Ref:6960564 Recinto:23-002-045-09000-00014 Cultivo:101010 OLIVAR-PICUAL Secano
- Ref:6960535 Recinto:23-002-048-00095-00003 Cultivo:101010 OLIVAR-PICUAL Secano
- Ref:6960557 Recinto:23-002-073-00002-00001 Cultivo:101010 OLIVAR-PICUAL Secano
- Ref:6960552 Recinto:23-002-073-00003-00001 Cultivo:101010 OLIVAR-PICUAL Secano

(1) Superficie declarada admisible ajustada con la superficie comprometida.
 (2) Factor de penalización valorando el alcance para el tipo de compromiso.

Puede verificar la integridad de una copia de este documento mediante la lectura del código QR adjunto o mediante el acceso a la dirección <https://ws050.juntadeandalucia.es/verificarFirma> indicando el código de VERIFICACIÓN

FIRMADO POR	JUAN JOSE SOLER GARCIA	FECHA	03/07/2024	
	ROCIO GUIJARRO MILLAN			
VERIFICACIÓN	Pk2jm6MP8Q4FQJJZRRTHBNMQA26B8	PÁGINA	384/3256	



APELLIDOS Y NOMBRE / RAZÓN SOCIAL **NIF** **EXPEDIENTE** **ANUALIDAD DE PAGO**
 CANO LOPEZ RUBEN ****8641* 1108859 1ª

IMPORTE POR ANUALIDAD

	2023	2024	2025	2026	2027
IMPORTE MÁXIMO SUBVENCIONABLE	635,75 €	635,75 €	635,75 €	635,75 €	635,75 €
IMPORTE MEDIO DE TRANSFERENCIA (€/ha)	216,24 €	216,24 €	216,24 €	216,24 €	216,24 €

RESUMEN DE UNIDADES

Cód	GRUPO DE PAGO	Sup. Dec. Admisible (ha)	Sup. Comprometida (ha)	Sup. ajustada compromiso (1) (ha)	% sobredec.	Sup. Propuesta (ha)	Importe Declarado	Importe Topado	Importe Propuesto	Importe tras sobredec.
432	FRUTALES SECANO	2,94		2,94	0,00	2,94	635,75	635,75	635,75	635,75
TOTAL		2,94	2,94	2,94		2,94	635,75	635,75	635,75	635,75

APLICACIÓN DE REDUCCIONES Y PENALIZACIONES

GRUPO DE PAGO	Importe Calculado	Importe prereduc.	Criterios de subvencionabilidad y compromisos	Presentación tardía	Omisión declaración	Condicionality	IMPORTE (Euros) PROPUESTO
FRUTALES SECANO	635,75	635,75	0,00	0,00	0,00	0,00	635,75
TOTAL	635,75	635,75					635,75

RESUMEN DE PAGOS

	IMPORTE (Euros)			
	PROPUESTO	FEADER (Eje 2)	MAPA	CAPADR
PROPUESTO	635,75	540,39	62,37	32,99

RECINTOS PROPUESTOS

REF.	REFERENCIA SIGPAC	CULTIVO	DESCRIPCIÓN CULTIVO	S/R	G.PAGO	PEND. MEDIA (%)	SUP. DEC. ADMISIBLE (ha)	SUP. COMPROM. (ha)	SUP. AJUSTADA COMPROM. (1) (ha)	SUP. CONV. SIGPAC (ha)	SUP. CERTIE. (ha)	SUP. CAMPO (ha)	SUP. CAMPO DETER. CULT. DECLARADO (ha)	SUP. DEC. REDUCIDA (ha)	SUP. PROPUESTA (ha)
4644483	18-024-009-00054-002	104020	ALMENDROS-GUARA	S	432	13,60	0,21	0,21	0,21		0,21			0,21	0,21
1700000005231183	18-024-009-00054-001	104020	ALMENDROS-GUARA	S	432	7,00	2,73	2,73	2,73		2,73			2,73	2,73

(1) Superficie declarada admisible ajustada con la superficie comprometida.
 (2) Factor de penalización valorando el alcance para el tipo de compromiso.

Puede verificar la integridad de una copia de este documento mediante la lectura del código QR adjunto o mediante el acceso a la dirección <https://ws050.juntadeandalucia.es/verificarFirma> indicando el código de VERIFICACIÓN

FIRMADO POR	JUAN JOSE SOLER GARCIA	FECHA	03/07/2024	
	ROCIO GUIJARRO MILLAN			
VERIFICACIÓN	Pk2jm6MP8Q4FQJJZRRTHBNMQA26B8	PÁGINA	385/3256	



APELLIDOS Y NOMBRE / RAZÓN SOCIAL

CANO MORCILLO RAMON

NIF
***2345*

EXPEDIENTE
1111519

ANUALIDAD DE PAGO

1ª

IMPORTE POR ANUALIDAD

	2023	2024	2025	2026	2027
IMPORTE MÁXIMO SUBVENCIONABLE	3.131,16 €	3.131,16 €	3.131,16 €	3.131,16 €	3.131,16 €
IMPORTE MEDIO DE TRANSFERENCIA (€/ha)	216,24 €	216,24 €	216,24 €	216,24 €	216,24 €

RESUMEN DE UNIDADES

Cód	GRUPO DE PAGO	Sup. Dec. Admisible (ha)	Sup. Comprometida (ha)	Sup. ajustada compromiso (I) (ha)	% sobredec.	Sup. Propuesta (ha)	Importe Declarado	Importe Topado	Importe Propuesto	Importe tras sobredec.
432	FRUTALES SECANO	14,48		14,48	0,00	14,48	3.131,16	3.131,16	3.131,16	3.131,16
TOTAL		14,48	14,48	14,48		14,48	3.131,16	3.131,16	3.131,16	3.131,16

APLICACIÓN DE REDUCCIONES Y PENALIZACIONES

GRUPO DE PAGO	Importe Calculado	Importe prerreduc.	Criterios de subvencionabilidad y compromisos	Presentación tardía	Omisión declaración	Condicionalidad	IMPORTE (Euros) PROPUESTO
FRUTALES SECANO	3.131,16	3.131,16	0,00	0,00	0,00	0,00	3.131,16
TOTAL	3.131,16	3.131,16					3.131,16

RESUMEN DE PAGOS

	IMPORTE (Euros)			
	PROPUESTO	FEADER (Eje 2)	MAPA	CAPADR
PROPUESTO	3.131,16	2.661,49	307,17	162,50

RECINTOS PROPUESTOS

REF.	REFERENCIA SIGPAC	CULTIVO	DESCRIPCIÓN CULTIVO	S/R	G.PAGO	PEND. MEDIA (%)	SUP. DEC. ADMISIBLE (ha)	SUP. COMPROM. (ha)	SUP. AJUSTADA COMPR.(I) (ha)	SUP. CONV. SIGPAC (ha)	SUP. CERTIE. (ha)	SUP. CAMPO (ha)	SUP. CAMPO DETER. CULT. DECLARADO (ha)	SUP. DEC. REDUCIDA (ha)	SUP. PROPUESTA (ha)
-1622629	18-057-033-00054-001	104042	ALMENDROS-TUONO	S	432	2,50	0,21	0,21	0,21		0,21			0,21	0,21
-732398	18-057-033-00052-002	104012	ALMENDROS-FELISIA	S	432	14,60	1,81	1,81	1,81		1,81			1,81	1,81
1700000005109958	18-057-033-00054-001	104042	ALMENDROS-TUONO	S	432	2,50	0,71	0,71	0,71		0,71			0,71	0,71
1700000005109966	18-057-032-00067-001	104043	ALMENDROS-VAIRO	S	432	3,40	11,75	11,75	11,75		11,75			11,75	11,75

INCIDENCIAS

INCIDENCIA DESCRIPCIÓN

100424 Solicita recinto que no está comprometido para la operación.

Ref:1700000005109954 Recinto:18-057-040-00072-00002 Cultivo:104025 ALMENDROS-MARINADA Regadío

(1) Superficie declarada admisible ajustada con la superficie comprometida.
(2) Factor de penalización valorando el alcance para el tipo de compromiso.

Puede verificar la integridad de una copia de este documento mediante la lectura del código QR adjunto o mediante el acceso a la dirección <https://ws050.juntadeandalucia.es/verificarFirma> indicando el código de VERIFICACIÓN

FIRMADO POR	JUAN JOSE SOLER GARCIA	FECHA	03/07/2024	
	ROCIO GUIJARRO MILLAN			
VERIFICACIÓN	Pk2jm6MP8Q4FQJJZRRTHBNMQA26B8	PÁGINA	386/3256	



APELLIDOS Y NOMBRE / RAZÓN SOCIAL

CANOVAS GALLEGO AGUSTIN

NIF

****2627*

EXPEDIENTE

1032694

ANUALIDAD DE PAGO

1ª

IMPORTE POR ANUALIDAD

	2023	2024	2025	2026	2027
IMPORTE MÁXIMO SUBVENCIONABLE	4.147,51 €	4.147,51 €	4.147,51 €	4.147,51 €	4.147,51 €
IMPORTE MEDIO DE TRANSFERENCIA (€/ha)	239,05 €	239,05 €	239,05 €	239,05 €	239,05 €

RESUMEN DE UNIDADES

Cód	GRUPO DE PAGO	Sup. Dec. Admisible (ha)	Sup. Comprometida (ha)	Sup. ajustada compromiso (I) (ha)	% sobredec.	Sup. Propuesta (ha)	Importe Declarado	Importe Topado	Importe Propuesto	Importe tras sobredec.
429	OLIVAR	12,50		12,50	0,00	12,50	3.098,75	3.098,75	3.098,75	3.098,75
432	FRUTALES SECANO	4,85		4,85	0,00	4,85	1.048,76	1.048,76	1.048,76	1.048,76
TOTAL		17,35	17,35	17,35		17,35	4.147,51	4.147,51	4.147,51	4.147,51

APLICACIÓN DE REDUCCIONES Y PENALIZACIONES

GRUPO DE PAGO	Importe Calculado	Importe prereduc.	Criterios de subvencionabilidad y compromisos	Presentación tardía	Omisión declaración	Condicionalidad	IMPORTE (Euros) PROPUESTO
FRUTALES SECANO	1.048,76	1.048,76	0,00	0,00	2,00	0,00	1.027,78
OLIVAR	3.098,75	3.098,75	0,00	0,00	2,00	0,00	3.036,78
TOTAL	4.147,51	4.147,51					4.064,56

RESUMEN DE PAGOS

	PROPUESTO	PROPUESTO	FEADER (Eje 2)	MAPA	CAPADR
		4.064,56	3.454,87	398,74	210,95

RECINTOS PROPUESTOS

REF.	REFERENCIA SIGPAC	CULTIVO	DESCRIPCIÓN CULTIVO	S/R	G.PAGO	PEND. MEDIA (%)	SUP. DEC. ADMISIBLE (ha)	SUP. COMPROM. (ha)	SUP. AJUSTADA COMPR.(I) (ha)	SUP. CONV. SIGPAC (ha)	SUP. CERTIF. (ha)	SUP. CAMPO (ha)	SUP. CAMPO DECLARADO (ha)	SUP. DEC. REDUCIDA (ha)	SUP. PROPUESTA (ha)
-1486603	18-054-008-00132-002	101010	OLIVAR-PICUAL	S	429	13,40	10,84	10,84	10,84		10,84			10,84	10,84
-881177	18-054-008-00281-004	101010	OLIVAR-PICUAL	S	429	9,40	0,02	0,02	0,02		0,02			0,02	0,02
1700000003026459	18-054-008-00281-005	101010	OLIVAR-PICUAL	S	429	13,20	0,07	0,07	0,07		0,07			0,07	0,07
1700000003026460	18-054-008-00281-004	101010	OLIVAR-PICUAL	S	429	9,40	0,11	0,11	0,11		0,11			0,11	0,11
1700000003026461	18-054-008-00281-010	101010	OLIVAR-PICUAL	S	429	11,80	0,06	0,06	0,06		0,06			0,06	0,06
1700000003026462	18-054-008-00281-009	101010	OLIVAR-PICUAL	S	429	12,20	0,02	0,02	0,02		0,02			0,02	0,02
1700000003026478	18-054-008-00274-001	101010	OLIVAR-PICUAL	S	429	12,90	1,38	1,38	1,38		1,38			1,38	1,38
1700000003026489	18-054-008-00281-016	104020	ALMENDROS-GUARA	S	432	20,20	0,52	0,52	0,52		0,52			0,52	0,52
1700000003026492	18-054-008-00281-011	104020	ALMENDROS-GUARA	S	432	16,40	4,31	4,31	4,31		4,31			4,31	4,31
1700000003026493	18-054-008-00281-018	104020	ALMENDROS-GUARA	S	432	20,10	0,02	0,02	0,02		0,02			0,02	0,02

INCIDENCIAS

INCIDENCIA DESCRIPCIÓN

- 256 Solicitud con recintos no declarados en campaña actual con una reducción por omisión de superficie superior al 3%
CÓDIGO PARA EL PORCENTAJE DE REDUCCIÓN POR OMISIÓN QUE CORRESPONDE A LA SOLICITUD:2
- 100402 Recinto solicitado no forma parte de ningún organismo de control autorizado para la producción ecológica en Andalucía o fecha de inscripción posterior al plazo establecido (Anexo I. Criterios de Subvencionabilidad. Orden 28 de marzo de 2023).
Ref:1700000003026456 Recinto:18-054-008-00082-00001 Cultivo:101010 OLIVAR-PICUAL Secano
Ref:1700000003026490 Recinto:18-054-008-00161-00004 Cultivo:104020 ALMENDROS-GUARA Secano
Ref:1700000003026488 Recinto:18-054-008-00314-00002 Cultivo:104020 ALMENDROS-GUARA Secano
Ref:1700000003026463 Recinto:18-054-008-00314-00003 Cultivo:101010 OLIVAR-PICUAL Secano
Ref:1700000003026491 Recinto:18-054-008-00314-00004 Cultivo:104020 ALMENDROS-GUARA Secano
- 100424 Solicita recinto que no está comprometido para la operación.
Ref:1700000003026456 Recinto:18-054-008-00082-00001 Cultivo:101010 OLIVAR-PICUAL Secano
Ref:1700000003026490 Recinto:18-054-008-00161-00004 Cultivo:104020 ALMENDROS-GUARA Secano
Ref:1700000003026488 Recinto:18-054-008-00314-00002 Cultivo:104020 ALMENDROS-GUARA Secano
Ref:1700000003026463 Recinto:18-054-008-00314-00003 Cultivo:101010 OLIVAR-PICUAL Secano
Ref:1700000003026491 Recinto:18-054-008-00314-00004 Cultivo:104020 ALMENDROS-GUARA Secano

(1) Superficie declarada admisible ajustada con la superficie comprometida.
(2) Factor de penalización valorando el alcance para el tipo de compromiso.

Puede verificar la integridad de una copia de este documento mediante la lectura del código QR adjunto o mediante el acceso a la dirección https://ws050.juntadeandalucia.es/verificarFirma indicando el código de VERIFICACIÓN				
FIRMADO POR	JUAN JOSE SOLER GARCIA	FECHA	03/07/2024	
	ROCIO GUIJARRO MILLAN			
VERIFICACIÓN	Pk2jm6MP8Q4FQJJZRRTHBNBMA26B8	PÁGINA	387/3256	



<u>APELLIDOS Y NOMBRE / RAZÓN SOCIAL</u>	<u>NIF</u>	<u>EXPEDIENTE</u>	<u>ANUALIDAD DE PAGO</u>
CANOVAS GALLEGO ANTONIO	****4581*	1014719	

RESUMEN DE PAGOS

		<u>IMPORTE (Euros)</u>		
		<u>FEADER</u>	<u>MAPA</u>	<u>CAPADR</u>
		<u>(Eje 2)</u>		
PROPUESTO	<u>PROPUESTO</u>	0,00	0,00	0,00

INCIDENCIAS

INCIDENCIA DESCRIPCIÓN

- 7162 Se advierte que en el impreso DATOS DE RECINTOS no está consignada la operación solicitada en el impreso SOLICITA LINEAS DE AYUDA DE DESARROLLO RURAL.
- 101008 Expediente sin compromisos vigentes.
Operación:6503.2

(1) Superficie declarada admisible ajustada con la superficie comprometida.
(2) Factor de penalización valorando el alcance para el tipo de compromiso.

Puede verificar la integridad de una copia de este documento mediante la lectura del código QR adjunto o mediante el acceso a la dirección https://ws050.juntadeandalucia.es/verificarFirma indicando el código de VERIFICACIÓN				
FIRMADO POR	JUAN JOSE SOLER GARCIA	FECHA	03/07/2024	
	ROCIO GUIJARRO MILLAN			
VERIFICACIÓN	Pk2jm6MP8Q4FQJJZRRTHBNMQA26B8	PÁGINA	388/3256	



APELLIDOS Y NOMBRE / RAZÓN SOCIAL

CANOVAS VALERA EDUARDO

NIF

****4776*

EXPEDIENTE

1040650

ANUALIDAD DE PAGO

RESUMEN DE PAGOS

	<u>PROPUESTO</u>	<u>IMPORTE (Euros)</u>		
		<u>FEADER (Eje 2)</u>	<u>MAPA</u>	<u>CAPADR</u>
PROPUESTO	0,00	0,00	0,00	0,00

INCIDENCIAS

INCIDENCIA DESCRIPCIÓN

- 7162 Se advierte que en el impreso DATOS DE RECINTOS no está consignada la operación solicitada en el impreso SOLICITA LINEAS DE AYUDA DE DESARROLLO RURAL.
- 101008 Expediente sin compromisos vigentes.
Operación:6503.2

(1) Superficie declarada admisible ajustada con la superficie comprometida.
(2) Factor de penalización valorando el alcance para el tipo de compromiso.

Puede verificar la integridad de una copia de este documento mediante la lectura del código QR adjunto o mediante el acceso a la dirección <https://ws050.juntadeandalucia.es/verificarFirma> indicando el código de VERIFICACIÓN

FIRMADO POR	JUAN JOSE SOLER GARCIA	FECHA	03/07/2024	
	ROCIO GUIJARRO MILLAN			
VERIFICACIÓN	Pk2jm6MP8Q4FQJJZRRTHBNMQA26B8	PÁGINA	389/3256	



APELLIDOS Y NOMBRE / RAZÓN SOCIAL

CANTON DOMENE MARIA ELENA

NIF
***8529*

EXPEDIENTE
1017064

ANUALIDAD DE PAGO
1ª

IMPORTE POR ANUALIDAD

	2023	2024	2025	2026	2027
IMPORTE MÁXIMO SUBVENCIONABLE	821,71 €	821,71 €	821,71 €	821,71 €	821,71 €
IMPORTE MEDIO DE TRANSFERENCIA (€/ha)	216,24 €	216,24 €	216,24 €	216,24 €	216,24 €

RESUMEN DE UNIDADES

Cód	GRUPO DE PAGO	Sup. Dec. Admisible (ha)	Sup. Comprometida (ha)	Sup. ajustada compromiso (I) (ha)	% sobredec.	Sup. Propuesta (ha)	Importe Declarado	Importe Topado	Importe Propuesto	Importe tras sobredec.
432	FRUTALES SECANO	3,80		3,80	0,00	3,80	821,71	821,71	821,71	821,71
TOTAL		3,80	3,80	3,80		3,80	821,71	821,71	821,71	821,71

APLICACIÓN DE REDUCCIONES Y PENALIZACIONES

GRUPO DE PAGO	Importe Calculado	Importe prereduc.	Criterios de subvencionabilidad y compromisos	Presentación tardía	Omisión declaración	Condicionality	IMPORTE (Euros) PROPUESTO
FRUTALES SECANO	821,71	821,71	0,00	0,00	0,00	0,00	821,71
TOTAL	821,71	821,71					821,71

RESUMEN DE PAGOS

	IMPORTE (Euros)			
	PROPUESTO	FEADER (Eje 2)	MAPA	CAPADR
PROPUESTO	821,71	698,45	80,61	42,65

RECINTOS PROPUESTOS

REF.	REFERENCIA SIGPAC	CULTIVO DESCRIPCIÓN CULTIVO	S/R G.PAGO	PEND. MEDIA (%)	SUP. DEC. ADMISIBLE (ha)	SUP. COMPROM. (ha)	SUP. AJUSTADA COMPROM. (I) (ha)	SUP. CONV. SIGPAC (ha)	SUP. CERTIE. (ha)	SUP. CAMPO (ha)	SUP. CAMPO DETER. CULT. DECLARADO (ha)	SUP. DEC. REDUCIDA (ha)	SUP. PROPUESTA (ha)
-1488021	18-024-033-00172-002	104057 ALMENDROS-AVIJOR	S 432	3,30	0,03	0,03	0,03		0,03			0,03	0,03
-1488020	18-024-033-00172-001	104057 ALMENDROS-AVIJOR	S 432	3,40	0,83	0,83	0,83		0,83			0,83	0,83
-1488019	18-024-033-00171-001	104057 ALMENDROS-AVIJOR	S 432	3,50	2,85	2,85	2,85		2,85			2,85	2,85
-1488017	18-024-033-00170-001	104057 ALMENDROS-AVIJOR	S 432	4,60	0,09	0,09	0,09		0,09			0,09	0,09

INCIDENCIAS

INCIDENCIA DESCRIPCIÓN

- 219 Superficie declarada sobre un mismo recinto, en un mismo expediente, mayor que la superficie total del recinto SIGPAC.
Ref:1700000004831778 Recinto:18-024-033-00033-00002 Cultivo:104057 ALMENDROS-AVIJOR Secano Suma de superficies declaradas para este recinto por el solicitante (Áreas):17 Superficie SIGPAC total para el recinto (Áreas):14 Exceso de superficie declarada (Hectáreas):0,03
- 3790 Recinto declarado inactivo
Ref:1700000004831778 Recinto:18-024-033-00033-00002 Cultivo: -
- 100424 Solicita recinto que no está comprometido para la operación.
Ref:1700000004831778 Recinto:18-024-033-00033-00002 Cultivo:104057 ALMENDROS-AVIJOR Secano

(1) Superficie declarada admisible ajustada con la superficie comprometida.
(2) Factor de penalización valorando el alcance para el tipo de compromiso.

Puede verificar la integridad de una copia de este documento mediante la lectura del código QR adjunto o mediante el acceso a la dirección <https://ws050.juntadeandalucia.es/verificarFirma> indicando el código de VERIFICACIÓN

FIRMADO POR	JUAN JOSE SOLER GARCIA	FECHA	03/07/2024	
	ROCIO GUIJARRO MILLAN			
VERIFICACIÓN	Pk2jm6MP8Q4FQJJZRRTHBNMQA26B8	PÁGINA	390/3256	



APELLIDOS Y NOMBRE / RAZÓN SOCIAL

CAÑADA HOYOS OLGA

NIF
***9215*

EXPEDIENTE
1147824

ANUALIDAD DE PAGO
1ª

IMPORTE POR ANUALIDAD

	2023	2024	2025	2026	2027
IMPORTE MÁXIMO SUBVENCIONABLE	10.535,26 €	10.535,26 €	10.535,26 €	10.535,26 €	10.535,26 €
IMPORTE MEDIO DE TRANSFERENCIA (€/ha)	349,66 €	349,66 €	349,66 €	349,66 €	349,66 €

RESUMEN DE UNIDADES

Cód	GRUPO DE PAGO	Sup. Dec. Admisible (ha)	Sup. Comprometida (ha)	Sup. ajustada compromiso (I) (ha)	% sobredec.	Sup. Propuesta (ha)	Importe Declarado	Importe Topado	Importe Propuesto	Importe tras sobredec.
433	FRUTALES REGADÍO	30,13		30,13	0,00	30,13	10.535,26	10.535,26	10.535,26	10.535,26
TOTAL		30,13	30,13	30,13		30,13	10.535,26	10.535,26	10.535,26	10.535,26

APLICACIÓN DE REDUCCIONES Y PENALIZACIONES

GRUPO DE PAGO	Importe Calculado	Importe prereduc.	Criterios de subvencionabilidad y compromisos	Presentación tardía	Omisión declaración	Condicionalidad	IMPORTE (Euros) PROPUESTO
FRUTALES REGADÍO	10.535,26	10.535,26	0,00	0,00	0,00	0,00	10.535,26
TOTAL	10.535,26	10.535,26					10.535,26

RESUMEN DE PAGOS

	IMPORTE (Euros)			
	PROPUESTO	FEADER (Eje 2)	MAPA	CAPADR
PROPUESTO	10.535,26	8.954,97	1.033,51	546,78

RECINTOS PROPUESTOS

REF.	REFERENCIA SIGPAC	CULTIVO	DESCRIPCIÓN CULTIVO	S/R	G.PAGO	PEND. MEDIA (%)	SUP. DEC. ADMISIBLE (ha)	SUP. COMPROM. (ha)	SUP. AJUSTADA COMPR.(I) (ha)	SUP. CONV. SIGPAC (ha)	SUP. CERTIE. (ha)	SUP. CAMPO (ha)	SUP. CAMPO DETER. CULT. DECLARADO (ha)	SUP. DEC. REDUCIDA (ha)	SUP. PROPUESTA (ha)
-750988	18-080-007-00221-013	104024	ALMENDROS-MARCONA	R	433	3,20	9,08	9,08	9,08		9,09			9,08	9,08
1700000004993672	18-080-007-00221-002	104020	ALMENDROS-GUARA	R	433	4,50	15,14	15,14	15,14		15,15			15,14	15,14
1700000004993674	18-080-007-00221-013	104020	ALMENDROS-GUARA	R	433	3,20	5,91	5,91	5,91		5,91			5,91	5,91

(1) Superficie declarada admisible ajustada con la superficie comprometida.

(2) Factor de penalización valorando el alcance para el tipo de compromiso.

Puede verificar la integridad de una copia de este documento mediante la lectura del código QR adjunto o mediante el acceso a la dirección <https://ws050.juntadeandalucia.es/verificarFirma> indicando el código de VERIFICACIÓN

FIRMADO POR	JUAN JOSE SOLER GARCIA	FECHA	03/07/2024	
	ROCIO GUIJARRO MILLAN			
VERIFICACIÓN	Pk2jm6MP8Q4FQJJZRRTHBNMQA26B8	PÁGINA	391/3256	



APELLIDOS Y NOMBRE / RAZÓN SOCIAL
CAÑADAS ALONSO JOSE TOMAS

NIF
***9515*

EXPEDIENTE
1007113

ANUALIDAD DE PAGO
1ª

IMPORTE POR ANUALIDAD

	2023	2024	2025	2026	2027
IMPORTE MÁXIMO SUBVENCIONABLE	1.459,62 €	1.459,62 €	1.459,62 €	1.459,62 €	1.459,62 €
IMPORTE MEDIO DE TRANSFERENCIA (€/ha)	216,24 €	216,24 €	216,24 €	216,24 €	216,24 €

RESUMEN DE UNIDADES

Cód	GRUPO DE PAGO	Sup. Dec. Admisible (ha)	Sup. Comprometida (ha)	Sup. ajustada compromiso (I) (ha)	% sobredec.	Sup. Propuesta (ha)	Importe Declarado	Importe Topado	Importe Propuesto	Importe tras sobredec.
432	FRUTALES SECANO	6,75		6,75	0,00	6,75	1.459,62	1.459,62	1.459,62	1.459,62
TOTAL		6,75	6,75	6,75		6,75	1.459,62	1.459,62	1.459,62	1.459,62

APLICACIÓN DE REDUCCIONES Y PENALIZACIONES

GRUPO DE PAGO	Importe Calculado	Importe prereduc.	Criterios de subvencionabilidad y compromisos	Presentación tardía	Omisión declaración	Condicionalidad	IMPORTE (Euros) PROPUESTO
FRUTALES SECANO	1.459,62	1.459,62	0,00	0,00	0,00	0,00	1.459,62
TOTAL	1.459,62	1.459,62					1.459,62

RESUMEN DE PAGOS

	IMPORTE (Euros)			
	PROPUESTO	FEADER (Eje 2)	MAPA	CAPADR
PROPUESTO	1.459,62	1.240,68	143,19	75,75

RECINTOS PROPUESTOS

REF.	REFERENCIA SIGPAC	CULTIVO	DESCRIPCIÓN CULTIVO	S/R	G.PAGO	PEND. MEDIA (%)	SUP. DEC. ADMISIBLE (ha)	SUP. COMPROM. (ha)	SUP. AJUSTADA COMPROM. (I) (ha)	SUP. CONV. SIGPAC (ha)	SUP. CERTIE (ha)	SUP. CAMPO (ha)	SUP. CAMPO DETER. CULT. DECLARADO (ha)	SUP. DEC. REDUCIDA (ha)	SUP. PROPUESTA (ha)
-190502	18-017-011-00095-007	104007	ALMENDROS-COMUNA	S	432	47,10	0,30	0,30	0,30		0,30			0,30	0,30
1700000004723913	18-017-011-00093-001	104007	ALMENDROS-COMUNA	S	432	22,20	0,50	0,50	0,50		0,50			0,50	0,50
1700000004723914	18-017-011-00095-002	104007	ALMENDROS-COMUNA	S	432	49,10	5,04	5,04	5,04		5,07			5,04	5,04
1700000004723915	18-017-011-00094-002	104007	ALMENDROS-COMUNA	S	432	47,00	0,91	0,91	0,91		0,91			0,91	0,91

(1) Superficie declarada admisible ajustada con la superficie comprometida.
(2) Factor de penalización valorando el alcance para el tipo de compromiso.

Puede verificar la integridad de una copia de este documento mediante la lectura del código QR adjunto o mediante el acceso a la dirección <https://ws050.juntadeandalucia.es/verificarFirma> indicando el código de VERIFICACIÓN

FIRMADO POR	JUAN JOSE SOLER GARCIA	FECHA	03/07/2024	
	ROCIO GUIJARRO MILLAN			
VERIFICACIÓN	Pk2jm6MP8Q4FQJJZRRTHBNMQA26B8	PÁGINA	392/3256	



APELLIDOS Y NOMBRE / RAZÓN SOCIAL

CAÑADAS BONILLO JOSE

NIF
****6514*

EXPEDIENTE
1038880

ANUALIDAD DE PAGO

1ª

IMPORTE POR ANUALIDAD

	2023	2024	2025	2026	2027
IMPORTE MÁXIMO SUBVENCIONABLE	7.504,08 €	7.504,08 €	7.504,08 €	7.504,08 €	7.504,08 €
IMPORTE MEDIO DE TRANSFERENCIA (€/ha)	87,64 €	87,64 €	87,64 €	87,64 €	87,64 €

RESUMEN DE UNIDADES

Cód	GRUPO DE PAGO	Sup. Dec. Admisible (ha)	Sup. Comprometida (ha)	Sup. ajustada compromiso (1) (ha)	% sobredec.	Sup. Propuesta (ha)	Importe Declarado	Importe Topado	Importe Propuesto	Importe tras sobredec.
426	HERBÁCEOS	49,64		49,64	0,00	49,64	7.504,08	7.504,08	7.504,08	7.504,08
434	HERBÁCEOS NO ELEGIBLES	35,98		35,98	0,00	35,98	0,00	0,00	0,00	0,00
TOTAL		85,62	85,62	85,62		85,62	7.504,08	7.504,08	7.504,08	7.504,08

APLICACIÓN DE REDUCCIONES Y PENALIZACIONES

GRUPO DE PAGO	Importe Calculado	Importe prereduc.	Criterios de subvencionabilidad y compromisos	Presentación tardía	Omisión declaración	Condicionalidad	IMPORTE (Euros)
							PROPUESTO
HERBÁCEOS	7.504,08	7.504,08	0,00	0,00	0,00	0,00	7.504,08
HERBÁCEOS NO ELEGIBLES	0,00	0,00	0,00	0,00	0,00	0,00	0,00
TOTAL	7.504,08	7.504,08					7.504,08

RESUMEN DE PAGOS

PROPUESTO	IMPORTE (Euros)			
	PROPUESTO	FEADER (Eje 2)	MAPA	CAPADR
PROPUESTO	7.504,08	6.378,47	736,15	389,46

(1) Superficie declarada admisible ajustada con la superficie comprometida.
(2) Factor de penalización valorando el alcance para el tipo de compromiso.

Puede verificar la integridad de una copia de este documento mediante la lectura del código QR adjunto o mediante el acceso a la dirección https://ws050.juntadeandalucia.es/verificarFirma indicando el código de VERIFICACIÓN					
FIRMADO POR	JUAN JOSE SOLER GARCIA		FECHA		03/07/2024
	ROCIO GUIJARRO MILLAN				
VERIFICACIÓN	Pk2jm6MP8Q4FQJJZRRTHBNMQA26B8		PÁGINA		393/3256



RECINTOS PROPUESTOS

REF.	REFERENCIA SIGPAC	CULTIVO	DESCRIPCIÓN CULTIVO	S/R	G.PAGO	PEND. MEDIA (%)	SUP. DEC. ADMISIBLE (ha)	SUP. COMPROM. (ha)	SUP. AJUSTADA COMPR.(1) (ha)	SUP. CONV. SIGPAC (ha)	SUP. CERTIF. (ha)	SUP. CAMPO (ha)	SUP. CAMPO DETER. CULT. DECLARADO (ha)	SUP. DEC. REDUCIDA (ha)	SUP. PROPUESTA (ha)
-1296788	18-084-007-00270-001	8000	AVENA-SIN VARIEDAD	S	426	2,00	0,28	0,28	0,28		0,28			0,28	0,28
-30739	18-057-064-00042-002	8000	AVENA-SIN VARIEDAD	S	426	6,30	4,51	4,51	4,51		4,51			4,51	4,51
4090879	18-084-007-00273-001	8000	AVENA-SIN VARIEDAD	S	426	2,40	1,56	1,56	1,56		1,56			1,56	1,56
4770137	18-084-007-00272-001	8000	AVENA-SIN VARIEDAD	S	426	2,30	1,68	1,68	1,68		1,68			1,68	1,68
1700000002968147	18-149-023-00017-003	8000	AVENA-SIN VARIEDAD	S	426	5,60	5,51	5,51	5,51		6,00			5,51	5,51
1700000002968157	18-084-007-00375-001	8000	AVENA-SIN VARIEDAD	S	426	4,20	2,61	2,61	2,61		2,61			2,61	2,61
1700000002968159	18-084-007-00299-001	8000	AVENA-SIN VARIEDAD	S	426	1,50	1,76	1,76	1,76		1,76			1,76	1,76
1700000002968160	18-057-064-00045-001	8000	AVENA-SIN VARIEDAD	S	426	8,40	0,06	0,06	0,06		0,06			0,06	0,06
1700000002968161	18-057-064-00060-001	8000	AVENA-SIN VARIEDAD	S	426	7,90	1,08	1,08	1,08		1,08			1,08	1,08
1700000002968163	18-084-007-00280-001	8000	AVENA-SIN VARIEDAD	S	426	2,00	1,20	1,20	1,20		1,20			1,20	1,20
1700000002968164	18-084-006-00376-002	8000	AVENA-SIN VARIEDAD	S	426	1,60	2,07	2,07	2,07		2,07			2,07	2,07
1700000002968165	18-084-006-00377-001	8000	AVENA-SIN VARIEDAD	S	426	2,00	2,85	2,85	2,85		2,85			2,85	2,85
1700000002968166	18-057-064-00043-001	8000	AVENA-SIN VARIEDAD	S	426	6,90	1,44	1,44	1,44		1,44			1,44	1,44
1700000002968167	18-057-064-00041-001	8000	AVENA-SIN VARIEDAD	S	426	4,10	0,85	0,85	0,85		0,85			0,85	0,85
1700000002968168	18-057-064-00042-002	8000	AVENA-SIN VARIEDAD	S	426	6,30	3,06	3,06	3,06		3,06			3,06	3,06
1700000002968169	18-084-005-01066-002	8000	AVENA-SIN VARIEDAD	S	426	3,30	1,75	1,75	1,75		1,75			1,75	1,75
1700000002968170	18-084-005-01068-001	8000	AVENA-SIN VARIEDAD	S	426	2,60	3,98	3,98	3,98		3,98			3,98	3,98
1700000002968171	18-084-005-01077-004	8000	AVENA-SIN VARIEDAD	S	426	2,90	2,16	2,16	2,16		2,16			2,16	2,16
1700000002968179	18-084-005-01073-003	8000	AVENA-SIN VARIEDAD	S	426	2,70	1,72	1,72	1,72		1,72			1,72	1,72
1700000002968183	18-057-063-00008-001	8000	AVENA-SIN VARIEDAD	S	426	6,90	1,19	1,19	1,19		1,19			1,19	1,19
1700000002968185	18-084-007-00397-001	8000	AVENA-SIN VARIEDAD	S	426	4,10	3,14	3,14	3,14		3,14			3,14	3,14
1700000002968188	18-084-007-00281-001	8000	AVENA-SIN VARIEDAD	S	426	3,20	5,18	5,18	5,18		5,18			5,18	5,18
4090890	18-084-006-00370-001	20000	BARBECHO TRADICIONAL-SIN VARIEDAD	S	434	1,40	1,23	1,23	1,23		1,23			1,23	1,23
1700000002968142	18-084-006-00401-001	20000	BARBECHO TRADICIONAL-SIN VARIEDAD	S	434	1,30	1,00	1,00	1,00		1,00			1,00	1,00
1700000002968143	18-084-006-00402-001	20000	BARBECHO TRADICIONAL-SIN VARIEDAD	S	434	1,40	0,87	0,87	0,87		0,87			0,87	0,87
1700000002968144	18-084-005-00789-001	20000	BARBECHO TRADICIONAL-SIN VARIEDAD	S	434	7,50	0,28	0,28	0,28		0,28			0,28	0,28
1700000002968146	18-084-005-00787-001	20000	BARBECHO TRADICIONAL-SIN VARIEDAD	S	434	8,60	1,62	1,62	1,62		1,62			1,62	1,62
1700000002968148	18-084-006-00390-002	20000	BARBECHO TRADICIONAL-SIN VARIEDAD	S	434	2,10	1,28	1,28	1,28		1,28			1,28	1,28
1700000002968149	18-084-005-00788-001	20000	BARBECHO TRADICIONAL-SIN VARIEDAD	S	434	7,90	1,73	1,73	1,73		1,73			1,73	1,73
1700000002968151	18-084-007-00020-002	20000	BARBECHO TRADICIONAL-SIN VARIEDAD	S	434	3,40	4,04	4,04	4,04		4,04			4,04	4,04
1700000002968152	18-084-007-00436-012	20000	BARBECHO TRADICIONAL-SIN VARIEDAD	S	434	7,70	1,29	1,29	1,29		1,29			1,29	1,29
1700000002968153	18-084-007-00350-001	20000	BARBECHO TRADICIONAL-SIN VARIEDAD	S	434	3,90	3,01	3,01	3,01		3,01			3,01	3,01
1700000002968154	18-084-006-00367-004	20000	BARBECHO TRADICIONAL-SIN VARIEDAD	S	434	3,10	1,46	1,46	1,46		1,46			1,46	1,46
1700000002968156	18-084-006-00362-001	20000	BARBECHO TRADICIONAL-SIN VARIEDAD	S	434	3,00	1,21	1,21	1,21		1,21			1,21	1,21
1700000002968158	18-084-007-00436-011	20000	BARBECHO TRADICIONAL-SIN VARIEDAD	S	434	6,60	1,06	1,06	1,06		1,06			1,06	1,06
1700000002968162	18-084-007-00270-001	20000	BARBECHO TRADICIONAL-SIN VARIEDAD	S	434	2,00	3,29	3,29	3,29		3,29			3,29	3,29
1700000002968173	18-084-006-00366-001	20000	BARBECHO TRADICIONAL-SIN VARIEDAD	S	434	1,80	0,17	0,17	0,17		0,17			0,17	0,17
1700000002968176	18-084-006-00390-001	20000	BARBECHO TRADICIONAL-SIN VARIEDAD	S	434	2,10	2,86	2,86	2,86		2,86			2,86	2,86
1700000002968177	18-084-006-00371-001	20000	BARBECHO TRADICIONAL-SIN VARIEDAD	S	434	1,40	1,39	1,39	1,39		1,39			1,39	1,39
1700000002968182	18-084-006-00357-001	20000	BARBECHO TRADICIONAL-SIN VARIEDAD	S	434	2,10	0,64	0,64	0,64		0,64			0,64	0,64
1700000002968186	18-084-005-00786-001	20000	BARBECHO TRADICIONAL-SIN VARIEDAD	S	434	3,00	3,53	3,53	3,53		3,53			3,53	3,53
1700000002968187	18-084-007-00292-001	20000	BARBECHO TRADICIONAL-SIN VARIEDAD	S	434	3,80	4,02	4,02	4,02		4,02			4,02	4,02

INCIDENCIAS

INCIDENCIA DESCRIPCIÓN

- 8227 Línea de declaración monitorizada en la que no ha habido respuesta por parte del productor y, por tanto, sin Juicio Experto de campo.
Ref:1700000002968178 Recinto:18-057-064-00044-00001 Cultivo:8000 AVENA-SIN VARIEDAD
- 100424 Solicita recinto que no está comprometido para la operación.
Ref:1700000002968178 Recinto:18-057-064-00044-00001 Cultivo:8000 AVENA-SIN VARIEDAD Secano

(1) Superficie declarada admisible ajustada con la superficie comprometida.
(2) Factor de penalización valorando el alcance para el tipo de compromiso.

Puede verificar la integridad de una copia de este documento mediante la lectura del código QR adjunto o mediante el acceso a la dirección https://ws050.juntadeandalucia.es/verificarFirma indicando el código de VERIFICACIÓN					
FIRMADO POR	JUAN JOSE SOLER GARCIA		FECHA		03/07/2024
	ROCIO GUIJARRO MILLAN				
VERIFICACIÓN	Pk2jm6MP8Q4FQJJZRRTHBNMQA26B8		PÁGINA	394/3256	



APELLIDOS Y NOMBRE / RAZÓN SOCIAL

CAÑADAS CASTILLO MARIA JOSE

NIF
****3289*

EXPEDIENTE
1085986

ANUALIDAD DE PAGO
1ª

IMPORTE POR ANUALIDAD

	2023	2024	2025	2026	2027
IMPORTE MÁXIMO SUBVENCIONABLE	1.257,45 €	1.257,45 €	1.257,45 €	1.257,45 €	1.257,45 €
IMPORTE MEDIO DE TRANSFERENCIA (€/ha)	169,01 €	169,01 €	169,01 €	169,01 €	169,01 €

RESUMEN DE UNIDADES

Cód	GRUPO DE PAGO	Sup. Dec. Admisible (ha)	Sup. Comprometida (ha)	Sup. ajustada compromiso (1) (ha)	% sobredec.	Sup. Propuesta (ha)	Importe Declarado	Importe Topado	Importe Propuesto	Importe tras sobredec.
426	HERBÁCEOS	6,89		5,40	0,00	5,40	816,32	816,32	816,32	816,32
432	FRUTALES SECANO	2,04		2,04	0,00	2,04	441,13	441,13	441,13	441,13
TOTAL		8,93	7,44	7,44		7,44	1.257,45	1.257,45	1.257,45	1.257,45

APLICACIÓN DE REDUCCIONES Y PENALIZACIONES

GRUPO DE PAGO	Importe Calculado	Importe prereduc.	Criterios de subvencionabilidad y compromisos	Presentación tardía	Omisión declaración	Condicionalidad	IMPORTE (Euros)
							PROPUESTO
FRUTALES SECANO	441,13	441,13	0,00	0,00	0,00	0,00	441,13
HERBÁCEOS	816,32	816,32	0,00	0,00	0,00	0,00	816,32
TOTAL	1.257,45	1.257,45					1.257,45

RESUMEN DE PAGOS

PROPUESTO	IMPORTE (Euros)			
	PROPUESTO	FEADER (Eje 2)	MAPA	CAPADR
PROPUESTO	1.257,45	1.068,83	123,35	65,27

RECINTOS PROPUESTOS

REF.	REFERENCIA SIGPAC	CULTIVO DESCRIPCIÓN CULTIVO	S/R G.PAGO	PEND. MEDIA (%)	SUP. DEC. ADMISIBLE (ha)	SUP. COMPROM. (ha)	SUP. AJUSTADA COMPR.(1) (ha)	SUP. CONV. SIGPAC (ha)	SUP. CERTIF. (ha)	SUP. CAMPO (ha)	SUP. CAMPO DETER. CULT. DECLARADO (ha)	SUP. DEC. REDUCIDA (ha)	SUP. PROPUESTA (ha)
-1548302	18-057-008-00267-001	53001 YEROS-MORO DA 131	S	426	3,40	1,74	1,36	1,36	2,21			1,36	1,36
170000006377087	18-057-008-00267-001	8000 AVENA-SIN VARIEDAD	S	426	3,40	5,15	4,04	4,04	6,58			4,04	4,04
170000006377086	18-057-006-00076-001	104020 ALMENDROS-GUARA	S	432	6,30	2,04	2,04	2,04	2,04			2,04	2,04

(1) Superficie declarada admisible ajustada con la superficie comprometida.
(2) Factor de penalización valorando el alcance para el tipo de compromiso.

Puede verificar la integridad de una copia de este documento mediante la lectura del código QR adjunto o mediante el acceso a la dirección <https://ws050.juntadeandalucia.es/verificarFirma> indicando el código de VERIFICACIÓN

FIRMADO POR	JUAN JOSE SOLER GARCIA	FECHA	03/07/2024	
	ROCIO GUIJARRO MILLAN			
VERIFICACIÓN	Pk2jm6MP8Q4FQJJZRRTHBNMQA26B8	PÁGINA	395/3256	



INCIDENCIAS

INCIDENCIA DESCRIPCIÓN

- 219 Superficie declarada sobre un mismo recinto, en un mismo expediente, mayor que la superficie total del recinto SIGPAC.
 Ref:170000006377087 Recinto:18-057-008-00267-00001 Cultivo:8000 AVENA-SIN VARIEDAD Secano Suma de superficies declaradas para este recinto por el solicitante (Áreas):879 Superficie SIGPAC total para el recinto (Áreas):689 Exceso de superficie declarada (Hectáreas):1,11
 Ref:-1548302 Recinto:18-057-008-00267-00001 Cultivo:53001 YEROS-MORO DA 131 Secano Suma de superficies declaradas para este recinto por el solicitante (Áreas):879 Superficie SIGPAC total para el recinto (Áreas):689 Exceso de superficie declarada (Hectáreas):0,38
 Ref:-1548300 Recinto:18-057-008-00267-00001 Cultivo:104020 ALMENDROS-GUARA Secano Suma de superficies declaradas para este recinto por el solicitante (Áreas):879 Superficie SIGPAC total para el recinto (Áreas):689 Exceso de superficie declarada (Hectáreas): 0,41
 Ref:-1548756 Recinto:18-057-009-00055-00001 Cultivo:8000 AVENA-SIN VARIEDAD Secano Suma de superficies declaradas para este recinto por el solicitante (Áreas):963 Superficie SIGPAC total para el recinto (Áreas):175 Exceso de superficie declarada (Hectáreas): 0,62
 Ref:-1548764 Recinto:18-057-009-00055-00001 Cultivo:8000 AVENA-SIN VARIEDAD Secano Suma de superficies declaradas para este recinto por el solicitante (Áreas):963 Superficie SIGPAC total para el recinto (Áreas):175 Exceso de superficie declarada (Hectáreas): 0,55
 Ref:-1627868 Recinto:18-057-009-00055-00001 Cultivo:8000 AVENA-SIN VARIEDAD Secano Suma de superficies declaradas para este recinto por el solicitante (Áreas):963 Superficie SIGPAC total para el recinto (Áreas):175 Exceso de superficie declarada (Hectáreas): 0,79
 Ref:-1627869 Recinto:18-057-009-00055-00001 Cultivo:8000 AVENA-SIN VARIEDAD Secano Suma de superficies declaradas para este recinto por el solicitante (Áreas):963 Superficie SIGPAC total para el recinto (Áreas):175 Exceso de superficie declarada (Hectáreas): 0,88
 Ref:-1627870 Recinto:18-057-009-00055-00001 Cultivo:8000 AVENA-SIN VARIEDAD Secano Suma de superficies declaradas para este recinto por el solicitante (Áreas):963 Superficie SIGPAC total para el recinto (Áreas):175 Exceso de superficie declarada (Hectáreas): 0,78
 Ref:-1627871 Recinto:18-057-009-00055-00001 Cultivo:8000 AVENA-SIN VARIEDAD Secano Suma de superficies declaradas para este recinto por el solicitante (Áreas):963 Superficie SIGPAC total para el recinto (Áreas):175 Exceso de superficie declarada (Hectáreas): 0,72
 Ref:-1627872 Recinto:18-057-009-00055-00001 Cultivo:8000 AVENA-SIN VARIEDAD Secano Suma de superficies declaradas para este recinto por el solicitante (Áreas):963 Superficie SIGPAC total para el recinto (Áreas):175 Exceso de superficie declarada (Hectáreas): 0,65
 Ref:-1627873 Recinto:18-057-009-00055-00001 Cultivo:8000 AVENA-SIN VARIEDAD Secano Suma de superficies declaradas para este recinto por el solicitante (Áreas):963 Superficie SIGPAC total para el recinto (Áreas):175 Exceso de superficie declarada (Hectáreas): 0,6
 Ref:-1627874 Recinto:18-057-009-00055-00001 Cultivo:8000 AVENA-SIN VARIEDAD Secano Suma de superficies declaradas para este recinto por el solicitante (Áreas):963 Superficie SIGPAC total para el recinto (Áreas):175 Exceso de superficie declarada (Hectáreas): 0,87
 Ref:-1548762 Recinto:18-057-009-00055-00001 Cultivo:104020 ALMENDROS-GUARA Secano Suma de superficies declaradas para este recinto por el solicitante (Áreas):963 Superficie SIGPAC total para el recinto (Áreas):175 Exceso de superficie declarada (Hectáreas): 1,43
- 100400 Recinto con cultivo, variedad, régimen de explotación o uso Sigpac no compatible con la operación solicitada (Anexo IV.I Cultivos y variedades elegibles para las Intervenciones. Orden de 28 de marzo de 2023).
 Ref:-1548300 Recinto:18-057-008-00267-00001 Cultivo:104020 ALMENDROS-GUARA Secano Uso:TA
 Ref:-1548756 Recinto:18-057-009-00055-00001 Cultivo:8000 AVENA-SIN VARIEDAD Secano Uso:FS
 Ref:-1548764 Recinto:18-057-009-00055-00001 Cultivo:8000 AVENA-SIN VARIEDAD Secano Uso:FS
 Ref:-1627868 Recinto:18-057-009-00055-00001 Cultivo:8000 AVENA-SIN VARIEDAD Secano Uso:FS
 Ref:-1627869 Recinto:18-057-009-00055-00001 Cultivo:8000 AVENA-SIN VARIEDAD Secano Uso:FS
 Ref:-1627870 Recinto:18-057-009-00055-00001 Cultivo:8000 AVENA-SIN VARIEDAD Secano Uso:FS
 Ref:-1627871 Recinto:18-057-009-00055-00001 Cultivo:8000 AVENA-SIN VARIEDAD Secano Uso:FS
 Ref:-1627872 Recinto:18-057-009-00055-00001 Cultivo:8000 AVENA-SIN VARIEDAD Secano Uso:FS
 Ref:-1627873 Recinto:18-057-009-00055-00001 Cultivo:8000 AVENA-SIN VARIEDAD Secano Uso:FS
 Ref:-1627874 Recinto:18-057-009-00055-00001 Cultivo:8000 AVENA-SIN VARIEDAD Secano Uso:FS
- 100402 Recinto solicitado no forma parte de ningún organismo de control autorizado para la producción ecológica en Andalucía o fecha de inscripción posterior al plazo establecido (Anexo I. Criterios de Subvencionabilidad. Orden 28 de marzo de 2023).
 Ref:-1548300 Recinto:18-057-008-00267-00001 Cultivo:104020 ALMENDROS-GUARA Secano
 Ref:-1548762 Recinto:18-057-009-00055-00001 Cultivo:104020 ALMENDROS-GUARA Secano
- 100406 Grupo de cultivo declarado en el recinto no coincide con el grupo de cultivo existente en el organismo de control autorizado para la producción ecológica en Andalucía (Anexo I. Criterios de Subvencionabilidad. Orden 28 de marzo de 2023).
 Ref:-1548300 Recinto:18-057-008-00267-00001 Cultivo:104020 ALMENDROS-GUARA Secano Grupo de SIPEA:HERBACEOS
 Ref:-1548762 Recinto:18-057-009-00055-00001 Cultivo:104020 ALMENDROS-GUARA Secano Grupo de SIPEA:HERBACEOS
- 100424 Solicita recinto que no está comprometido para la operación.
 Ref:-1548300 Recinto:18-057-008-00267-00001 Cultivo:104020 ALMENDROS-GUARA Secano
 Ref:-1548756 Recinto:18-057-009-00055-00001 Cultivo:8000 AVENA-SIN VARIEDAD Secano
 Ref:-1548764 Recinto:18-057-009-00055-00001 Cultivo:8000 AVENA-SIN VARIEDAD Secano
 Ref:-1627868 Recinto:18-057-009-00055-00001 Cultivo:8000 AVENA-SIN VARIEDAD Secano

(1) Superficie declarada admisible ajustada con la superficie comprometida.
 (2) Factor de penalización valorando el alcance para el tipo de compromiso.

Puede verificar la integridad de una copia de este documento mediante la lectura del código QR adjunto o mediante el acceso a la dirección https://ws050.juntadeandalucia.es/verificarFirma indicando el código de VERIFICACIÓN				
FIRMADO POR	JUAN JOSE SOLER GARCIA ROCIO GUIJARRO MILLAN	FECHA	03/07/2024	
VERIFICACIÓN	Pk2jm6MP8Q4FQJJZRRTHBNMQA26B8	PÁGINA	396/3256	



INCIDENCIAS

INCIDENCIA DESCRIPCIÓN

Ref:-1627869 Recinto:18-057-009-00055-00001 Cultivo:8000 AVENA-SIN VARIEDAD Secano
Ref:-1627870 Recinto:18-057-009-00055-00001 Cultivo:8000 AVENA-SIN VARIEDAD Secano
Ref:-1627871 Recinto:18-057-009-00055-00001 Cultivo:8000 AVENA-SIN VARIEDAD Secano
Ref:-1627872 Recinto:18-057-009-00055-00001 Cultivo:8000 AVENA-SIN VARIEDAD Secano
Ref:-1627873 Recinto:18-057-009-00055-00001 Cultivo:8000 AVENA-SIN VARIEDAD Secano
Ref:-1627874 Recinto:18-057-009-00055-00001 Cultivo:8000 AVENA-SIN VARIEDAD Secano
Ref:-1548762 Recinto:18-057-009-00055-00001 Cultivo:104020 ALMENDROS-GUARA Secano

(1) Superficie declarada admisible ajustada con la superficie comprometida.
(2) Factor de penalización valorando el alcance para el tipo de compromiso.

Puede verificar la integridad de una copia de este documento mediante la lectura del código QR adjunto o mediante el acceso a la dirección <https://ws050.juntadeandalucia.es/verificarFirma> indicando el código de VERIFICACIÓN

FIRMADO POR	JUAN JOSE SOLER GARCIA	FECHA	03/07/2024	
	ROCIO GUIJARRO MILLAN			
VERIFICACIÓN	Pk2jm6MP8Q4FQJJZRRTHBNBMA26B8	PÁGINA	397/3256	



APELLIDOS Y NOMBRE / RAZÓN SOCIAL

CAÑADAS CASTILLO ROSA CLARA

NIF
****6065*

EXPEDIENTE
1056525

ANUALIDAD DE PAGO

1ª

IMPORTE POR ANUALIDAD

	2023	2024	2025	2026	2027
IMPORTE MÁXIMO SUBVENCIONABLE	2.756,05 €	2.756,05 €	2.756,05 €	2.756,05 €	2.756,05 €
IMPORTE MEDIO DE TRANSFERENCIA (€/ha)	162,98 €	162,98 €	162,98 €	162,98 €	162,98 €

RESUMEN DE UNIDADES

Cód	GRUPO DE PAGO	Sup. Dec. Admisible (ha)	Sup. Comprometida (ha)	Sup. ajustada compromiso (1) (ha)	% sobredec.	Sup. Propuesta (ha)	Importe Declarado	Importe Topado	Importe Propuesto	Importe tras sobredec.
426	HERBÁCEOS	15,01		13,84	0,00	13,84	2.092,19	2.092,19	2.092,19	2.092,19
432	FRUTALES SECANO	3,07		3,07	0,00	3,07	663,86	663,86	663,86	663,86
TOTAL		18,08	16,91	16,91		16,91	2.756,05	2.756,05	2.756,05	2.756,05

APLICACIÓN DE REDUCCIONES Y PENALIZACIONES

GRUPO DE PAGO	Importe Calculado	Importe prereduc. y compromisos	Criterios de subvencionabilidad y compromisos	Presentación tardía	Omisión declaración	Condicionalidad	IMPORTE (Euros)
							PROPUESTO
FRUTALES SECANO	663,86	663,86	0,00	0,00	0,00	0,00	663,86
HERBÁCEOS	2.092,19	2.092,19	0,00	0,00	0,00	0,00	2.092,19
TOTAL	2.756,05	2.756,05					2.756,05

RESUMEN DE PAGOS

PROPUESTO	IMPORTE (Euros)			
	PROPUESTO	FEADER (Eje 2)	MAPA	CAPADR
PROPUESTO	2.756,05	2.342,64	270,36	143,05

RECINTOS PROPUESTOS

REF.	REFERENCIA SIGPAC	CULTIVO	DESCRIPCIÓN CULTIVO	S/R	G.PAGO	PEND. MEDIA (%)	SUP. DEC. ADMISIBLE (ha)	SUP. COMPROM. (ha)	SUP. AJUSTADA COMPR.(1) (ha)	SUP. CONV. SIGPAC (ha)	SUP. CERTIF. (ha)	SUP. CAMPO (ha)	SUP. CAMPO DETER. CULT. DECLARADO (ha)	SUP. DEC. REDUCIDA (ha)	SUP. PROPUESTA (ha)
-1589387	18-057-008-00286-001	8000	AVENA-SIN VARIEDAD	S	426	4,70	1,63	1,29	1,29		2,06			1,29	1,29
1700000006036397	18-057-008-00273-001	8000	AVENA-SIN VARIEDAD	S	426	3,90	3,01	3,01	3,01		3,01			3,01	3,01
1700000006036398	18-057-008-00286-001	8000	AVENA-SIN VARIEDAD	S	426	4,70	4,02	3,19	3,19		5,08			3,19	3,19
1700000006036399	18-057-008-00287-001	8000	AVENA-SIN VARIEDAD	S	426	5,80	0,40	0,40	0,40		0,40			0,40	0,40
1700000006036400	18-057-008-00288-001	8000	AVENA-SIN VARIEDAD	S	426	3,40	0,30	0,30	0,30		0,30			0,30	0,30
1700000006036402	18-057-008-00271-001	8000	AVENA-SIN VARIEDAD	S	426	3,70	5,65	5,65	5,65		5,65			5,65	5,65
-1453933	18-057-008-00297-001	104020	ALMENDROS-GUARA	S	432	3,50	1,71	1,71	1,71		1,71			1,71	1,71
1700000006036403	18-057-009-00089-001	104043	ALMENDROS-VAIRO	S	432	6,60	0,89	0,89	0,89		0,89			0,89	0,89
1700000006036404	18-057-009-00083-001	104043	ALMENDROS-VAIRO	S	432	8,40	0,47	0,47	0,47		0,47			0,47	0,47

(1) Superficie declarada admisible ajustada con la superficie comprometida.
(2) Factor de penalización valorando el alcance para el tipo de compromiso.

Puede verificar la integridad de una copia de este documento mediante la lectura del código QR adjunto o mediante el acceso a la dirección <https://ws050.juntadeandalucia.es/verificarFirma> indicando el código de VERIFICACIÓN

FIRMADO POR	JUAN JOSE SOLER GARCIA	FECHA	03/07/2024	
	ROCIO GUIJARRO MILLAN			
VERIFICACIÓN	Pk2jm6MP8Q4FQJJZRRTHBNMQA26B8	PÁGINA	398/3256	




INCIDENCIAS

INCIDENCIA DESCRIPCIÓN

- 219 Superficie declarada sobre un mismo recinto, en un mismo expediente, mayor que la superficie total del recinto SIGPAC.
 Ref.-1589387 Recinto:18-057-008-00286-00001 Cultivo:8000 AVENA-SIN VARIEDAD Secano Suma de superficies declaradas para este recinto por el solicitante (Áreas):714 Superficie SIGPAC total para el recinto (Áreas):566 Exceso de superficie declarada (Hectáreas): 0,34
 Ref:1700000006036398 Recinto:18-057-008-00286-00001 Cultivo:8000 AVENA-SIN VARIEDAD Secano Suma de superficies declaradas para este recinto por el solicitante (Áreas):714 Superficie SIGPAC total para el recinto (Áreas):566 Exceso de superficie declarada (Hectáreas):0,83
 Ref.-1595104 Recinto:18-057-008-00286-00001 Cultivo:10402 ALMENDROS-GUARA Secano Suma de superficies declaradas para este recinto por el solicitante (Áreas):714 Superficie SIGPAC total para el recinto (Áreas):566 Exceso de superficie declarada (Hectáreas): 0,06
 Ref.-1595110 Recinto:18-057-008-00286-00001 Cultivo:10402 ALMENDROS-GUARA Secano Suma de superficies declaradas para este recinto por el solicitante (Áreas):714 Superficie SIGPAC total para el recinto (Áreas):566 Exceso de superficie declarada (Hectáreas): 0,06
 Ref.-1595115 Recinto:18-057-008-00286-00001 Cultivo:10402 ALMENDROS-GUARA Secano Suma de superficies declaradas para este recinto por el solicitante (Áreas):714 Superficie SIGPAC total para el recinto (Áreas):566 Exceso de superficie declarada (Hectáreas): 0,06
 Ref.-1595119 Recinto:18-057-008-00286-00001 Cultivo:10402 ALMENDROS-GUARA Secano Suma de superficies declaradas para este recinto por el solicitante (Áreas):714 Superficie SIGPAC total para el recinto (Áreas):566 Exceso de superficie declarada (Hectáreas): 0,05
 Ref.-1595121 Recinto:18-057-008-00286-00001 Cultivo:10402 ALMENDROS-GUARA Secano Suma de superficies declaradas para este recinto por el solicitante (Áreas):714 Superficie SIGPAC total para el recinto (Áreas):566 Exceso de superficie declarada (Hectáreas): 0,05
 Ref.-1595141 Recinto:18-057-008-00286-00001 Cultivo:10402 ALMENDROS-GUARA Secano Suma de superficies declaradas para este recinto por el solicitante (Áreas):714 Superficie SIGPAC total para el recinto (Áreas):566 Exceso de superficie declarada (Hectáreas): 0,03
- 100400 Recinto con cultivo, variedad, régimen de explotación o uso Sigpac no compatible con la operación solicitada (Anexo IV.I Cultivos y variedades elegibles para las Intervenciones. Orden de 28 de marzo de 2023).
 Ref.-1595104 Recinto:18-057-008-00286-00001 Cultivo:10402 ALMENDROS-GUARA Secano Uso:TA
 Ref.-1595110 Recinto:18-057-008-00286-00001 Cultivo:10402 ALMENDROS-GUARA Secano Uso:TA
 Ref.-1595115 Recinto:18-057-008-00286-00001 Cultivo:10402 ALMENDROS-GUARA Secano Uso:TA
 Ref.-1595119 Recinto:18-057-008-00286-00001 Cultivo:10402 ALMENDROS-GUARA Secano Uso:TA
 Ref.-1595121 Recinto:18-057-008-00286-00001 Cultivo:10402 ALMENDROS-GUARA Secano Uso:TA
 Ref.-1595141 Recinto:18-057-008-00286-00001 Cultivo:10402 ALMENDROS-GUARA Secano Uso:TA
- 100402 Recinto solicitado no forma parte de ningún organismo de control autorizado para la producción ecológica en Andalucía o fecha de inscripción posterior al plazo establecido (Anexo I. Criterios de Subvencionabilidad. Orden 28 de marzo de 2023).
 Ref.-1595104 Recinto:18-057-008-00286-00001 Cultivo:10402 ALMENDROS-GUARA Secano
 Ref.-1595110 Recinto:18-057-008-00286-00001 Cultivo:10402 ALMENDROS-GUARA Secano
 Ref.-1595115 Recinto:18-057-008-00286-00001 Cultivo:10402 ALMENDROS-GUARA Secano
 Ref.-1595119 Recinto:18-057-008-00286-00001 Cultivo:10402 ALMENDROS-GUARA Secano
 Ref.-1595121 Recinto:18-057-008-00286-00001 Cultivo:10402 ALMENDROS-GUARA Secano
 Ref.-1595141 Recinto:18-057-008-00286-00001 Cultivo:10402 ALMENDROS-GUARA Secano
- 100406 Grupo de cultivo declarado en el recinto no coincide con el grupo de cultivo existente en el organismo de control autorizado para la producción ecológica en Andalucía (Anexo I. Criterios de Subvencionabilidad. Orden 28 de marzo de 2023).
 Ref.-1595104 Recinto:18-057-008-00286-00001 Cultivo:10402 ALMENDROS-GUARA Secano Grupo de SIPEA:HERBACEOS
 Ref.-1595110 Recinto:18-057-008-00286-00001 Cultivo:10402 ALMENDROS-GUARA Secano Grupo de SIPEA:HERBACEOS
 Ref.-1595115 Recinto:18-057-008-00286-00001 Cultivo:10402 ALMENDROS-GUARA Secano Grupo de SIPEA:HERBACEOS
 Ref.-1595119 Recinto:18-057-008-00286-00001 Cultivo:10402 ALMENDROS-GUARA Secano Grupo de SIPEA:HERBACEOS
 Ref.-1595121 Recinto:18-057-008-00286-00001 Cultivo:10402 ALMENDROS-GUARA Secano Grupo de SIPEA:HERBACEOS
 Ref.-1595141 Recinto:18-057-008-00286-00001 Cultivo:10402 ALMENDROS-GUARA Secano Grupo de SIPEA:HERBACEOS
- 100424 Solicita recinto que no está comprometido para la operación.
 Ref.-1595104 Recinto:18-057-008-00286-00001 Cultivo:10402 ALMENDROS-GUARA Secano
 Ref.-1595110 Recinto:18-057-008-00286-00001 Cultivo:10402 ALMENDROS-GUARA Secano
 Ref.-1595115 Recinto:18-057-008-00286-00001 Cultivo:10402 ALMENDROS-GUARA Secano
 Ref.-1595119 Recinto:18-057-008-00286-00001 Cultivo:10402 ALMENDROS-GUARA Secano
 Ref.-1595121 Recinto:18-057-008-00286-00001 Cultivo:10402 ALMENDROS-GUARA Secano
 Ref.-1595141 Recinto:18-057-008-00286-00001 Cultivo:10402 ALMENDROS-GUARA Secano
 Ref:1700000006036394 Recinto:18-057-008-00287-00002 Cultivo:101010 OLIVAR-PICUAL Secano

(1) Superficie declarada admisible ajustada con la superficie comprometida.
 (2) Factor de penalización valorando el alcance para el tipo de compromiso.

Puede verificar la integridad de una copia de este documento mediante la lectura del código QR adjunto o mediante el acceso a la dirección https://ws050.juntadeandalucia.es/verificarFirma indicando el código de VERIFICACIÓN				
FIRMADO POR	JUAN JOSE SOLER GARCIA	FECHA	03/07/2024	
	ROCIO GUIJARRO MILLAN			
VERIFICACIÓN	Pk2jm6MP8Q4FQJJZRRTHBNMQA26B8	PÁGINA	399/3256	



APELLIDOS Y NOMBRE / RAZÓN SOCIAL

CAÑADAS FERNANDEZ MARIA CARMEN

NIF
****6474*

EXPEDIENTE
1084318

ANUALIDAD DE PAGO
1ª

IMPORTE POR ANUALIDAD

	2023	2024	2025	2026	2027
IMPORTE MÁXIMO SUBVENCIONABLE	633,58 €	633,58 €	633,58 €	633,58 €	633,58 €
IMPORTE MEDIO DE TRANSFERENCIA (€/ha)	216,24 €	216,24 €	216,24 €	216,24 €	216,24 €

RESUMEN DE UNIDADES

Cód	GRUPO DE PAGO	Sup. Dec. Admisible (ha)	Sup. Comprometida (ha)	Sup. ajustada compromiso (1) (ha)	% sobredec.	Sup. Propuesta (ha)	Importe Declarado	Importe Topado	Importe Propuesto	Importe tras sobredec.
432	FRUTALES SECANO	2,93		2,93	0,00	2,93	633,58	633,58	633,58	633,58
TOTAL		2,93	2,93	2,93		2,93	633,58	633,58	633,58	633,58

APLICACIÓN DE REDUCCIONES Y PENALIZACIONES

GRUPO DE PAGO	Importe Calculado	Importe prereduc.	Criterios de subvencionabilidad y compromisos	Presentación tardía	Omisión declaración	Condicionalidad	IMPORTE (Euros) PROPUESTO
FRUTALES SECANO	633,58	633,58	0,00	0,00	0,00	0,00	633,58
TOTAL	633,58	633,58					633,58

RESUMEN DE PAGOS

	IMPORTE (Euros)		
	PROPUESTO	FEADER (Eje 2)	MAPA
PROPUESTO	633,58	538,54	62,15
			CAPADR 32,89

RECINTOS PROPUESTOS

REF.	REFERENCIA SIGPAC	CULTIVO	DESCRIPCIÓN CULTIVO	S/R	G.PAGO	PEND. MEDIA (%)	SUP. DEC. ADMISIBLE (ha)	SUP. COMPROM. (ha)	SUP. AJUSTADA COMPR.(1) (ha)	SUP. CONV. SIGPAC (ha)	SUP. CERTIE. (ha)	SUP. CAMPO (ha)	SUP. CAMPO DETER. CULT. DECLARADO (ha)	SUP. DEC. REDUCIDA (ha)	SUP. PROPUESTA (ha)
5503586	18-057-040-00279-004	104008	ALMENDROS-CONSTANTI	S	432	12,10	2,93	2,93	2,93		2,93			2,93	2,93

(1) Superficie declarada admisible ajustada con la superficie comprometida.
(2) Factor de penalización valorando el alcance para el tipo de compromiso.

Puede verificar la integridad de una copia de este documento mediante la lectura del código QR adjunto o mediante el acceso a la dirección <https://ws050.juntadeandalucia.es/verificarFirma> indicando el código de VERIFICACIÓN

FIRMADO POR	JUAN JOSE SOLER GARCIA	FECHA	03/07/2024	
	ROCIO GUIJARRO MILLAN			
VERIFICACIÓN	Pk2jm6MP8Q4FQJJZRRTHBNMQA26B8	PÁGINA	400/3256	



APELLIDOS Y NOMBRE / RAZÓN SOCIAL

CAÑADAS FUENTES JOSE

NIF
***2759*

EXPEDIENTE
1261564

ANUALIDAD DE PAGO

1ª

IMPORTE POR ANUALIDAD

	2023	2024	2025	2026	2027
IMPORTE MÁXIMO SUBVENCIONABLE	783,24 €	783,24 €	783,24 €	783,24 €	783,24 €
IMPORTE MEDIO DE TRANSFERENCIA (€/ha)	349,66 €	349,66 €	349,66 €	349,66 €	349,66 €

RESUMEN DE UNIDADES

Cód	GRUPO DE PAGO	Sup. Dec. Admisible (ha)	Sup. Comprometida (ha)	Sup. ajustada compromiso (1) (ha)	% sobredec.	Sup. Propuesta (ha)	Importe Declarado	Importe Topado	Importe Propuesto	Importe tras sobredec.
433	FRUTALES REGADÍO	2,24		2,24	0,00	2,24	783,24	783,24	783,24	783,24
TOTAL		2,24	2,24	2,24		2,24	783,24	783,24	783,24	783,24

APLICACIÓN DE REDUCCIONES Y PENALIZACIONES

GRUPO DE PAGO	Importe Calculado	Importe prereduc.	Criterios de subvencionabilidad y compromisos	Presentación tardía	Omisión declaración	Condicionalidad	IMPORTE (Euros) PROPUESTO
FRUTALES REGADÍO	783,24	783,24	0,00	0,00	0,00	0,00	783,24
TOTAL	783,24	783,24					783,24

RESUMEN DE PAGOS

	IMPORTE (Euros)		
	PROPUESTO	FEADER (Eje 2)	MAPA
PROPUESTO	783,24	665,75	76,84
			CAPADR 40,65

RECINTOS PROPUESTOS

REF.	REFERENCIA SIGPAC	CULTIVO	DESCRIPCIÓN CULTIVO	S/R	G.PAGO	PEND. MEDIA (%)	SUP. DEC. ADMISIBLE (ha)	SUP. COMPROM. (ha)	SUP. AJUSTADA COMPR.(1) (ha)	SUP. CONV. SIGPAC (ha)	SUP. CERTIE. (ha)	SUP. CAMPO (ha)	SUP. CAMPO DETER. CULT. DECLARADO (ha)	SUP. DEC. REDUCIDA (ha)	SUP. PROPUESTA (ha)
5282775	18-100-007-00700-003	104090	ALMENDROS-FILIPO CEO	R	433	2,30	1,71	1,71	1,71		1,71			1,71	1,71
5282776	18-100-007-00700-004	104090	ALMENDROS-FILIPO CEO	R	433	14,40	0,53	0,53	0,53		0,53			0,53	0,53

(1) Superficie declarada admisible ajustada con la superficie comprometida.

(2) Factor de penalización valorando el alcance para el tipo de compromiso.

Puede verificar la integridad de una copia de este documento mediante la lectura del código QR adjunto o mediante el acceso a la dirección <https://ws050.juntadeandalucia.es/verificarFirma> indicando el código de VERIFICACIÓN

FIRMADO POR	JUAN JOSE SOLER GARCIA	FECHA	03/07/2024	
	ROCIO GUIJARRO MILLAN			
VERIFICACIÓN	Pk2jm6MP8Q4FQJJZRRTHBNMQA26B8	PÁGINA	401/3256	



APELLIDOS Y NOMBRE / RAZÓN SOCIAL

CAÑADAS GARCIA MARIA

NIF

****7661*

EXPEDIENTE

1153955

ANUALIDAD DE PAGO

1ª

IMPORTE POR ANUALIDAD

	2023	2024	2025	2026	2027
IMPORTE MÁXIMO SUBVENCIONABLE	11.863,47 €	11.863,47 €	11.863,47 €	11.863,47 €	11.863,47 €
IMPORTE MEDIO DE TRANSFERENCIA (€/ha)	169,28 €	169,28 €	169,28 €	169,28 €	169,28 €

RESUMEN DE UNIDADES

Cód	GRUPO DE PAGO	Sup. Dec. Admisible (ha)	Sup. Comprometida (ha)	Sup. ajustada compromiso (1) (ha)	% sobredec.	Sup. Propuesta (ha)	Importe Declarado	Importe Topado	Importe Propuesto	Importe tras sobredec.
426	HERBÁCEOS	21,26		21,26	0,00	21,26	3.213,87	3.213,87	3.213,87	3.213,87
432	FRUTALES SECANO	65,56		40,00	0,00	40,00	8.649,60	8.649,60	8.649,60	8.649,60
434	HERBÁCEOS NO ELEGIBLES	8,82		8,82	0,00	8,82	0,00	0,00	0,00	0,00
TOTAL		95,64	70,08	70,08		70,08	11.863,47	11.863,47	11.863,47	11.863,47

APLICACIÓN DE REDUCCIONES Y PENALIZACIONES

GRUPO DE PAGO	Importe Calculado	Importe prereduc.	Criterios de subvencionabilidad y compromisos	Presentación tardía	Omisión declaración	Condicionabilidad	IMPORTE (Euros) PROPUESTO
FRUTALES SECANO	8.649,60	8.649,60	0,00	0,00	1,00	0,00	8.563,10
HERBÁCEOS	3.213,87	3.213,87	0,00	0,00	1,00	0,00	3.181,73
HERBÁCEOS NO ELEGIBLES	0,00	0,00	0,00	0,00	1,00	0,00	0,00
TOTAL	11.863,47	11.863,47					11.744,83

RESUMEN DE PAGOS

	PROPUESTO	PROPUESTO	FEADER (Eje 2)	MAPA	CAPADR
IMPORTE (Euros)		11.744,83	9.983,11	1.152,17	609,55

RECINTOS PROPUESTOS

REF.	REFERENCIA SIGPAC	CULTIVO DESCRIPCIÓN CULTIVO	S/R G.PAGO	PEND. MEDIA (%)	SUP. DEC. ADMISIBLE (ha)	SUP. COMPROM. (ha)	SUP. AJUSTADA COMPROM. (ha)	SUP. CONV. SIGPAC (ha)	SUP. CERTIF. (ha)	SUP. CAMPO (ha)	SUP. CAMPO DETER. CULT. DECLARADO (ha)	SUP. DEC. REDUCIDA (ha)	SUP. PROPUESTA (ha)
-1541550	18-057-008-00073-006	53000 YEROS-SIN VARIEDAD	S 426	3,10	3,02	3,02	3,02	3,02	3,04			3,02	3,02
-1325200	18-057-008-00073-006	8000 AVENA-SIN VARIEDAD	S 426	3,10	18,24	18,24	18,24	18,24	18,39			18,24	18,24
-1325197	18-057-008-00064-006	104020 ALMENDROS-GUARA	S 432	7,30	0,94	0,94	0,94	0,94	0,94			0,94	0,94
1700000006772463	18-057-008-00073-002	104020 ALMENDROS-GUARA	S 432	3,30	7,68	7,68	7,68	7,68	7,68			7,68	7,68
1700000006772464	18-057-035-00003-001	104020 ALMENDROS-GUARA	S 432	5,80	0,93	0,93	0,93	0,93	0,93			0,93	0,93
1700000006933209	18-057-011-00001-004	104042 ALMENDROS-TUONO	S 432	12,30	0,41	0,41	0,41	0,41	0,41			0,41	0,41
1700000006933210	18-057-011-00003-003	104042 ALMENDROS-TUONO	S 432	7,20	3,46	3,46	3,46	3,46	3,46			3,46	3,46
1700000006933211	18-057-011-00001-007	104042 ALMENDROS-TUONO	S 432	8,90	0,58	0,58	0,58	0,58	0,58			0,58	0,58
1700000006933971	18-057-035-00062-001	104042 ALMENDROS-TUONO	S 432	17,60	1,53	1,53	1,53	1,53	1,53			1,53	1,53
1700000006933972	18-057-035-00065-001	104042 ALMENDROS-TUONO	S 432	10,30	1,89	1,89	1,89	1,89	1,89			1,89	1,89
1700000006933973	18-057-008-00115-001	104042 ALMENDROS-TUONO	S 432	2,40	2,42	2,42	2,42	2,42	2,42			2,42	2,42
1700000006933975	18-057-035-00028-001	104042 ALMENDROS-TUONO	S 432	7,20	5,58	5,58	5,58	5,58	5,58			5,58	5,58
1700000006933976	18-057-035-00074-002	104020 ALMENDROS-GUARA	S 432	15,40	2,39	2,39	2,39	2,39	2,39			2,39	2,39
1700000007033010	18-057-008-00073-001	104020 ALMENDROS-GUARA	S 432	4,00	6,50	6,50	6,50	6,50	6,54			6,50	6,50
1700000007033014	18-057-008-00064-001	104020 ALMENDROS-GUARA	S 432	9,90	4,22	4,22	4,22	4,22	4,22			4,22	4,22
1700000007033018	18-057-011-00002-001	104020 ALMENDROS-GUARA	S 432	10,90	0,85	0,85	0,85	0,85	0,85			0,85	0,85
1700000007033030	18-057-008-00116-001	104020 ALMENDROS-GUARA	S 432	2,90	3,79	3,79	3,79	3,79	3,79			3,79	3,79
1700000007033031	18-057-008-00065-007	104020 ALMENDROS-GUARA	S 432	7,10	9,20	9,20	9,20	9,20	9,20			9,20	9,20
1700000007033033	18-057-008-00067-003	104020 ALMENDROS-GUARA	S 432	3,30	1,61	1,61	1,61	1,61	1,61			1,61	1,61
1700000007033034	18-057-008-00128-001	104020 ALMENDROS-GUARA	S 432	5,10	4,62	4,62	4,62	4,62	4,62			4,62	4,62
1700000007033036	18-057-008-00069-001	104020 ALMENDROS-GUARA	S 432	3,00	3,57	3,57	3,57	3,57	3,57			3,57	3,57
1700000007033038	18-057-008-00067-002	104020 ALMENDROS-GUARA	S 432	3,00	3,39	3,39	3,39	3,39	3,39			3,39	3,39
-1541559	18-057-008-00073-006	20000 BARBECHO TRADICIONAL-SIN VARIEDAD	S 434	3,10	5,85	5,85	5,85	5,85	5,90			5,85	5,85
1700000007033019	18-057-011-00014-001	20000 BARBECHO TRADICIONAL-SIN VARIEDAD	S 434	12,00	1,97	1,97	1,97	1,97	1,97			1,97	1,97
1700000007033020	18-057-011-00014-003	20000 BARBECHO TRADICIONAL-SIN VARIEDAD	S 434	7,80	1,00	1,00	1,00	1,00	1,00			1,00	1,00

(1) Superficie declarada admisible ajustada con la superficie comprometida.
(2) Factor de penalización valorando el alcance para el tipo de compromiso.

Puede verificar la integridad de una copia de este documento mediante la lectura del código QR adjunto o mediante el acceso a la dirección <https://ws050.juntadeandalucia.es/verificarFirma> indicando el código de VERIFICACIÓN

FIRMADO POR	JUAN JOSE SOLER GARCIA	FECHA	03/07/2024	
	ROCIO GUIJARRO MILLAN			
VERIFICACIÓN	Pk2jm6MP8Q4FQJJZRRTHBNMQA26B8	PÁGINA	402/3256	



INCIDENCIAS

INCIDENCIA DESCRIPCIÓN

256 Solicitud con recintos no declarados en campaña actual con una reducción por omisión de superficie superior al 3%
CÓDIGO PARA EL PORCENTAJE DE REDUCCIÓN POR OMISIÓN QUE CORRESPONDE A LA SOLICITUD:1

(1) Superficie declarada admisible ajustada con la superficie comprometida.
(2) Factor de penalización valorando el alcance para el tipo de compromiso.

Puede verificar la integridad de una copia de este documento mediante la lectura del código QR adjunto o mediante el acceso a la dirección <https://ws050.juntadeandalucia.es/verificarFirma> indicando el código de VERIFICACIÓN

FIRMADO POR	JUAN JOSE SOLER GARCIA	FECHA	03/07/2024	
	ROCIO GUIJARRO MILLAN			
VERIFICACIÓN	Pk2jm6MP8Q4FQJJZRRTHBNMQA26B8	PÁGINA	403/3256	



APELLIDOS Y NOMBRE / RAZÓN SOCIAL

CAÑADAS GAZQUEZ CARMEN

NIF
****0280*

EXPEDIENTE
1061142

ANUALIDAD DE PAGO
1ª

IMPORTE POR ANUALIDAD

	2023	2024	2025	2026	2027
IMPORTE MÁXIMO SUBVENCIONABLE	8.946,81 €	8.946,81 €	8.946,81 €	8.946,81 €	8.946,81 €
IMPORTE MEDIO DE TRANSFERENCIA (€/ha)	219,02 €	219,02 €	219,02 €	219,02 €	219,02 €

RESUMEN DE UNIDADES

Cód	GRUPO DE PAGO	Sup. Dec. Admisible (ha)	Sup. Comprometida (ha)	Sup. ajustada compromiso (1) (ha)	% sobredec.	Sup. Propuesta (ha)	Importe Declarado	Importe Topado	Importe Propuesto	Importe tras sobredec.
432	FRUTALES SECANO	57,65		40,00	0,00	40,00	8.649,60	8.649,60	8.649,60	8.649,60
433	FRUTALES REGADÍO	0,85		0,85	0,00	0,85	297,21	297,21	297,21	297,21
TOTAL		58,50	40,85	40,85		40,85	8.946,81	8.946,81	8.946,81	8.946,81

APLICACIÓN DE REDUCCIONES Y PENALIZACIONES

GRUPO DE PAGO	Importe Calculado	Importe pre-reduc.	Criterios de subvencionabilidad y compromisos	Presentación tardía	Omisión declaración	Condicionalidad	IMPORTE (Euros) PROPUESTO
FRUTALES REGADÍO	297,21	297,21	0,00	0,00	0,00	0,00	297,21
FRUTALES SECANO	8.649,60	8.649,60	0,00	0,00	0,00	0,00	8.649,60
TOTAL	8.946,81	8.946,81					8.946,81

RESUMEN DE PAGOS

	PROPUESTO	PROPUESTO	FEADER (Eje 2)	MAPA	CAPADR
		8.946,81	7.604,79	877,69	464,33

RECINTOS PROPUESTOS

REF.	REFERENCIA SIGPAC	CULTIVO DESCRIPCIÓN CULTIVO	S/R	G.PAGO	PEND. MEDIA (%)	SUP. DEC. ADMISIBLE (ha)	SUP. COMPROM. (ha)	SUP. AJUSTADA COMPR.(1) (ha)	SUP. CONV. SIGPAC (ha)	SUP. CERTIF. (ha)	SUP. CAMPO (ha)	SUP. CAMPO DETER. CULT. DECLARADO (ha)	SUP. DEC. REDUCIDA (ha)	SUP. PROPUESTA (ha)
170000003615377	18-084-006-00168-001	104020	ALMENDROS-GUARA	S	432	2,70	4,33	4,33	4,33	4,33			4,33	4,33
170000003615378	18-084-006-00208-001	104020	ALMENDROS-GUARA	S	432	5,60	1,92	1,92	1,92	1,92			1,92	1,92
170000003615379	18-084-006-00210-001	104020	ALMENDROS-GUARA	S	432	5,30	1,96	1,96	1,96	1,96			1,96	1,96
170000003615380	18-084-006-00444-001	104020	ALMENDROS-GUARA	S	432	3,40	7,95	7,95	7,95	7,95			7,95	7,95
170000003615381	18-084-007-00048-001	104020	ALMENDROS-GUARA	S	432	2,20	6,94	6,94	6,94	6,94			6,94	6,94
170000003615382	18-149-021-00011-001	104020	ALMENDROS-GUARA	S	432	6,20	2,74	2,74	2,74	2,74			2,74	2,74
170000003615383	18-084-006-00025-001	104020	ALMENDROS-GUARA	S	432	3,20	0,80	0,80	0,80	0,80			0,80	0,80
170000003615384	18-084-006-00026-003	104020	ALMENDROS-GUARA	S	432	1,40	1,37	1,37	1,37	1,37			1,37	1,37
170000003615385	18-084-006-00025-009	104020	ALMENDROS-GUARA	S	432	1,90	6,50	6,50	6,50	6,50			6,50	6,50
170000003615386	18-149-022-00089-002	104020	ALMENDROS-GUARA	S	432	7,90	4,52	4,52	4,52	4,52			4,52	4,52
170000003615387	18-084-006-00021-004	104020	ALMENDROS-GUARA	S	432	2,90	2,46	2,46	2,46	2,46			2,46	2,46
170000003615388	18-084-005-00960-001	104020	ALMENDROS-GUARA	S	432	3,20	9,82	9,82	9,82	9,82			9,82	9,82
170000003615392	18-084-006-00128-001	104020	ALMENDROS-GUARA	S	432	2,60	1,82	1,82	1,82	1,82			1,82	1,82
170000003615393	18-084-006-00155-001	104020	ALMENDROS-GUARA	S	432	2,60	3,07	3,07	3,07	3,07			3,07	3,07
170000003615394	18-084-006-00029-001	104020	ALMENDROS-GUARA	S	432	3,50	1,45	1,45	1,45	1,45			1,45	1,45
170000003615389	18-084-005-00723-001	104020	ALMENDROS-GUARA	R	433	2,50	0,22	0,22	0,22	0,22			0,22	0,22
170000003615390	18-084-005-00756-003	104020	ALMENDROS-GUARA	R	433	2,90	0,42	0,42	0,42	0,42			0,42	0,42
170000003615391	18-084-005-00625-001	104020	ALMENDROS-GUARA	R	433	6,60	0,21	0,21	0,21	0,21			0,21	0,21

(1) Superficie declarada admisible ajustada con la superficie comprometida.
(2) Factor de penalización valorando el alcance para el tipo de compromiso.

Puede verificar la integridad de una copia de este documento mediante la lectura del código QR adjunto o mediante el acceso a la dirección <https://ws050.juntadeandalucia.es/verificarFirma> indicando el código de VERIFICACIÓN

FIRMADO POR	JUAN JOSE SOLER GARCIA	FECHA	03/07/2024	
	ROCIO GUIJARRO MILLAN			
VERIFICACIÓN	Pk2jm6MP8Q4FQJJZRRTHBNMQA26B8	PÁGINA	404/3256	



APELLIDOS Y NOMBRE / RAZÓN SOCIAL
CAÑADAS GAZQUEZ JOSE ANDRES

NIF
****8967*

EXPEDIENTE
1229031

ANUALIDAD DE PAGO
1ª

IMPORTES POR ANUALIDAD

	2023	2024	2025	2026	2027
IMPORTE MÁXIMO SUBVENCIONABLE	2.746,76 €	2.746,76 €	2.746,76 €	2.746,76 €	2.746,76 €
IMPORTE MEDIO DE TRANSFERENCIA (€/ha)	151,17 €	151,17 €	151,17 €	151,17 €	151,17 €

RESUMEN DE UNIDADES

Cód	GRUPO DE PAGO	Sup. Dec. Admisible (ha)	Sup. Comprometida (ha)	Sup. ajustada compromiso (1) (ha)	% sobredec.	Sup. Propuesta (ha)	Importe Declarado	Importe Topado	Importe Propuesto	Importe tras sobredec.
426	HERBÁCEOS	18,17		18,17	0,00	18,17	2.746,76	2.746,76	2.746,76	2.746,76
TOTAL		18,17	18,17	18,17		18,17	2.746,76	2.746,76	2.746,76	2.746,76

APLICACIÓN DE REDUCCIONES Y PENALIZACIONES

GRUPO DE PAGO	Importe Calculado	Importe prereduc.	Criterios de subvencionabilidad y compromisos	Presentación tardía	Omisión declaración	Condicionalidad	IMPORTE (Euros) PROPUESTO
HERBÁCEOS	2.746,76	2.746,76	0,00	0,00	0,00	0,00	2.746,76
TOTAL	2.746,76	2.746,76					2.746,76

RESUMEN DE PAGOS

	IMPORTE (Euros)			
	PROPUESTO	FEADER (Eje 2)	MAPA	CAPADR
PROPUESTO	2.746,76	2.334,75	269,46	142,55

RECINTOS PROPUESTOS

REF.	REFERENCIA SIGPAC	CULTIVO	DESCRIPCIÓN CULTIVO	S/R	G.PAGO	PEND. MEDIA (%)	SUP. DEC. ADMISIBLE (ha)	SUP. COMPROM. (ha)	SUP. AJUSTADA COMPROM. (1) (ha)	SUP. CONV. SIGPAC (ha)	SUP. CERTIE. (ha)	SUP. CAMPO (ha)	SUP. CAMPO DETER. CULT. DECLARADO (ha)	SUP. DEC. REDUCIDA (ha)	SUP. PROPUESTA (ha)
4659874	18-084-007-00192-001	8000	AVENA-SIN VARIEDAD	S	426	3,50	0,58	0,58	0,58		0,58			0,58	0,58
4659875	18-084-007-00191-001	8000	AVENA-SIN VARIEDAD	S	426	1,50	1,80	1,80	1,80		1,80			1,80	1,80
4659876	18-084-006-00441-001	8000	AVENA-SIN VARIEDAD	S	426	2,80	4,19	4,19	4,19		4,19			4,19	4,19
4659877	18-084-006-00337-001	5000	CEBADA-SIN VARIEDAD	S	426	1,50	1,21	1,21	1,21		1,21			1,21	1,21
5538563	18-057-063-00210-001	5000	CEBADA-SIN VARIEDAD	S	426	3,20	4,74	4,74	4,74		4,74			4,74	4,74
1700000002968150	18-149-022-00023-001	8000	AVENA-SIN VARIEDAD	S	426	3,40	5,65	5,65	5,65		5,65			5,65	5,65

INCIDENCIAS

INCIDENCIA DESCRIPCIÓN

100422 Recinto declarado por error para una operación de la 6503, que se ha corregido de oficio desmarcando la operación incorrecta, de acuerdo con la fecha de inscripción del recinto en la producción ecológica.
Ref:1700000002968150 Recinto:18-149-022-00023-00001 Cultivo:8000 AVENA-SIN VARIEDAD Secano

(1) Superficie declarada admisible ajustada con la superficie comprometida.
(2) Factor de penalización valorando el alcance para el tipo de compromiso.

Puede verificar la integridad de una copia de este documento mediante la lectura del código QR adjunto o mediante el acceso a la dirección https://ws050.juntadeandalucia.es/verificarFirma indicando el código de VERIFICACIÓN					
FIRMADO POR	JUAN JOSE SOLER GARCIA		FECHA		03/07/2024
	ROCIO GUIJARRO MILLAN				
VERIFICACIÓN	Pk2jm6MP8Q4FQJJZRRTHBNMQA26B8		PÁGINA		405/3256



APELLIDOS Y NOMBRE / RAZÓN SOCIAL

CAÑADAS MORALES MARIA YESICA

NIF

****6876*

EXPEDIENTE

1215419

ANUALIDAD

DE PAGO

1ª

IMPORTE POR ANUALIDAD

	2023	2024	2025	2026	2027
IMPORTE MÁXIMO SUBVENCIONABLE	2.333,23 €	2.333,23 €	2.333,23 €	2.333,23 €	2.333,23 €
IMPORTE MEDIO DE TRANSFERENCIA (€/ha)	216,24 €	216,24 €	216,24 €	216,24 €	216,24 €

RESUMEN DE UNIDADES

Cód	GRUPO DE PAGO	Sup. Dec. Admisible (ha)	Sup. Comprometida (ha)	Sup. ajustada compromiso (1) (ha)	% sobredec.	Sup. Propuesta (ha)	Importe Declarado	Importe Topado	Importe Propuesto	Importe tras sobredec.
432	FRUTALES SECANO	10,79		10,79	0,00	10,79	2.333,23	2.333,23	2.333,23	2.333,23
TOTAL		10,79	10,79	10,79		10,79	2.333,23	2.333,23	2.333,23	2.333,23

APLICACIÓN DE REDUCCIONES Y PENALIZACIONES

GRUPO DE PAGO	Importe Calculado	Importe prerreduc.	Criterios de subvencionabilidad y compromisos	Presentación tardía	Omisión declaración	Condicionabilidad	IMPORTE (Euros) PROPUESTO
FRUTALES SECANO	2.333,23	2.333,23	0,00	0,00	0,00	0,00	2.333,23
TOTAL	2.333,23	2.333,23					2.333,23

RESUMEN DE PAGOS

	IMPORTE (Euros)			
	PROPUESTO	FEADER (Eje 2)	MAPA	CAPADR
PROPUESTO	2.333,23	1.983,25	228,89	121,09

RECINTOS PROPUESTOS

REF.	REFERENCIA SIGPAC	CULTIVO/DESCRIPCIÓN CULTIVO	S/R	G.PAGO	PEND. MEDIA (%)	SUP. DEC. ADMISIBLE (ha)	SUP. COMPROM. (ha)	SUP. AJUSTADA COMPROM. (1) (ha)	SUP. CONV. SIGPAC (ha)	SUP. CERTIE (ha)	SUP. CAMPO (ha)	SUP. CAMPO DETER. CULT. DECLARADO (ha)	SUP. DEC. REDUCIDA (ha)	SUP. PROPUESTA (ha)
-514213	18-182-014-00036-001	218054 HIGUERA-BREVAL	S	432	30,00	1,20	1,20	1,20		1,20			1,20	1,20
1700000005408341	18-182-014-00035-003	218054 HIGUERA-BREVAL	S	432	40,70	0,20	0,20	0,20		0,20			0,20	0,20
1700000005408351	18-182-014-00036-005	218054 HIGUERA-BREVAL	S	432	46,30	0,16	0,16	0,16		0,16			0,16	0,16
1700000005408354	18-182-014-00036-010	104007 ALMENDROS-COMUNA	S	432	37,90	0,99	0,99	0,99		0,99			0,99	0,99
1700000005408359	18-182-013-00081-008	104007 ALMENDROS-COMUNA	S	432	36,40	0,19	0,19	0,19		0,19			0,19	0,19
1700000005408360	18-182-014-00070-002	104007 ALMENDROS-COMUNA	S	432	29,90	0,51	0,51	0,51		0,51			0,51	0,51
1700000005408362	18-182-014-00018-002	104007 ALMENDROS-COMUNA	S	432	42,30	1,11	1,11	1,11		1,11			1,11	1,11
1700000005408364	18-182-003-00351-001	104007 ALMENDROS-COMUNA	S	432	46,20	1,57	1,57	1,57		1,57			1,57	1,57
1700000005408365	18-182-003-00352-001	104007 ALMENDROS-COMUNA	S	432	46,10	0,77	0,77	0,77		0,77			0,77	0,77
1700000005408366	18-182-003-00350-001	104007 ALMENDROS-COMUNA	S	432	45,50	0,11	0,11	0,11		0,11			0,11	0,11
1700000005408367	18-182-003-00354-001	104007 ALMENDROS-COMUNA	S	432	50,50	0,84	0,84	0,84		0,84			0,84	0,84
1700000005408368	18-182-013-00081-005	104007 ALMENDROS-COMUNA	S	432	44,90	3,14	3,14	3,14		3,14			3,14	3,14

INCIDENCIAS

INCIDENCIA DESCRIPCIÓN

- 452 Actividad agraria declarada en un recinto no compatible con el uso PA, PR o PS asignado en SIGPAC para ese recinto.
Ref:1700000005408338 Recinto:18-182-013-00081-00001 Cultivo:62000 PASTOS PERMANENTES DE 5 O MAS AÑOS-SIN VARIEDAD Secano USO ASIGNADO EN SIGPAC:PA
- 100402 Recinto solicitado no forma parte de ningún organismo de control autorizado para la producción ecológica en Andalucía o fecha de inscripción posterior al plazo establecido (Anexo I. Criterios de Subvencionabilidad. Orden 28 de marzo de 2023).
Ref:1700000005408338 Recinto:18-182-013-00081-00001 Cultivo:62000 PASTOS PERMANENTES DE 5 O MAS AÑOS-SIN VARIEDAD Secano
- 100406 Grupo de cultivo declarado en el recinto no coincide con el grupo de cultivo existente en el organismo de control autorizado para la producción ecológica en Andalucía (Anexo I. Criterios de Subvencionabilidad. Orden 28 de marzo de 2023).
Ref:1700000005408338 Recinto:18-182-013-00081-00001 Cultivo:62000 PASTOS PERMANENTES DE 5 O MAS AÑOS-SIN VARIEDAD Secano Grupo de SIPEA:FRUTALES
- 100411 Recinto no admisible por no estar asociado en SIGGAN a una explotación ganadera admisible (Artículo 10 de la Orden de 28 de marzo de 2023).
Ref:1700000005408338 Recinto:18-182-013-00081-00001 Cultivo:62000 PASTOS PERMANENTES DE 5 O MAS AÑOS-SIN VARIEDAD Secano
- 100424 Solicita recinto que no está comprometido para la operación.
Ref:1700000005408338 Recinto:18-182-013-00081-00001 Cultivo:62000 PASTOS PERMANENTES DE 5 O MAS AÑOS-SIN VARIEDAD Secano

(1) Superficie declarada admisible ajustada con la superficie comprometida.
(2) Factor de penalización valorando el alcance para el tipo de compromiso.

Puede verificar la integridad de una copia de este documento mediante la lectura del código QR adjunto o mediante el acceso a la dirección <https://ws050.juntadeandalucia.es/verificarFirma> indicando el código de VERIFICACIÓN

FIRMADO POR	JUAN JOSE SOLER GARCIA	FECHA	03/07/2024	
	ROCIO GUIJARRO MILLAN			
VERIFICACIÓN	Pk2jm6MP8Q4FQJJZRRTHBNMQA26B8	PÁGINA	406/3256	



APELLIDOS Y NOMBRE / RAZÓN SOCIAL

CAÑADAS NAVARRO JUANA

NIF
****7260*

EXPEDIENTE
1149215

ANUALIDAD DE PAGO
1ª

IMPORTE POR ANUALIDAD

	2023	2024	2025	2026	2027
IMPORTE MÁXIMO SUBVENCIONABLE	3.803,66 €	3.803,66 €	3.803,66 €	3.803,66 €	3.803,66 €
IMPORTE MEDIO DE TRANSFERENCIA (€/ha)	216,24 €	216,24 €	216,24 €	216,24 €	216,24 €

RESUMEN DE UNIDADES

Cód	GRUPO DE PAGO	Sup. Dec. Admisible (ha)	Sup. Comprometida (ha)	Sup. ajustada compromiso (1) (ha)	% sobredec.	Sup. Propuesta (ha)	Importe Declarado	Importe Topado	Importe Propuesto	Importe tras sobredec.
432	FRUTALES SECANO	17,59		17,59	0,00	17,59	3.803,66	3.803,66	3.803,66	3.803,66
TOTAL		17,59	17,59	17,59		17,59	3.803,66	3.803,66	3.803,66	3.803,66

APLICACIÓN DE REDUCCIONES Y PENALIZACIONES

GRUPO DE PAGO	Importe Calculado	Importe prereduc.	Criterios de subvencionabilidad y compromisos	Presentación tardía	Omisión declaración	Condicionabilidad	IMPORTE (Euros) PROPUESTO
FRUTALES SECANO	3.803,66	3.803,66	0,00	0,00	0,00	0,00	3.803,66
TOTAL	3.803,66	3.803,66					3.803,66

RESUMEN DE PAGOS

	IMPORTE (Euros)			
	PROPUESTO	FEADER (Eje 2)	MAPA	CAPADR
PROPUESTO	3.803,66	3.233,11	373,14	197,41

RECINTOS PROPUESTOS

REF.	REFERENCIA SIGPAC	CULTIVO	DESCRIPCIÓN CULTIVO	S/R	G.PAGO	PEND. MEDIA (%)	SUP. DEC. ADMISIBLE (ha)	SUP. COMPROM. (ha)	SUP. AJUSTADA COMPR.(1) (ha)	SUP. CONV. SIGPAC (ha)	SUP. CERTIE. (ha)	SUP. CAMPO (ha)	SUP. CAMPO DETER. CULT. DECLARADO (ha)	SUP. DEC. REDUCIDA (ha)	SUP. PROPUESTA (ha)
1700000006467189	18-057-013-00128-001	104020	ALMENDROS-GUARA	S	432	6,30	1,66	1,66	1,66		1,66			1,66	1,66
1700000006467190	18-057-014-00220-001	104020	ALMENDROS-GUARA	S	432	9,20	2,48	2,48	2,48		2,48			2,48	2,48
1700000006467191	18-057-012-00049-001	104020	ALMENDROS-GUARA	S	432	5,50	8,02	8,02	8,02		8,02			8,02	8,02
1700000006467192	18-057-012-00059-004	104020	ALMENDROS-GUARA	S	432	6,00	5,43	5,43	5,43		5,43			5,43	5,43

(1) Superficie declarada admisible ajustada con la superficie comprometida.
(2) Factor de penalización valorando el alcance para el tipo de compromiso.

Puede verificar la integridad de una copia de este documento mediante la lectura del código QR adjunto o mediante el acceso a la dirección <https://ws050.juntadeandalucia.es/verificarFirma> indicando el código de VERIFICACIÓN

FIRMADO POR	JUAN JOSE SOLER GARCIA	FECHA	03/07/2024	
	ROCIO GUIJARRO MILLAN			
VERIFICACIÓN	Pk2jm6MP8Q4FQJJZRRTHBNMQA26B8	PÁGINA	407/3256	



APELLIDOS Y NOMBRE / RAZÓN SOCIAL

CAÑADAS SANCHEZ JUAN ANTONIO

NIF
***6848*

EXPEDIENTE
1057724

ANUALIDAD DE PAGO
1ª

IMPORTE POR ANUALIDAD

	2023	2024	2025	2026	2027
IMPORTE MÁXIMO SUBVENCIONABLE	1.632,61 €	1.632,61 €	1.632,61 €	1.632,61 €	1.632,61 €
IMPORTE MEDIO DE TRANSFERENCIA (€/ha)	216,24 €	216,24 €	216,24 €	216,24 €	216,24 €

RESUMEN DE UNIDADES

Cód	GRUPO DE PAGO	Sup. Dec. Admisible (ha)	Sup. Comprometida (ha)	Sup. ajustada compromiso (1) (ha)	% sobredec.	Sup. Propuesta (ha)	Importe Declarado	Importe Topado	Importe Propuesto	Importe tras sobredec.
432	FRUTALES SECANO	7,55		7,55	0,00	7,55	1.632,61	1.632,61	1.632,61	1.632,61
TOTAL		7,55	7,55	7,55		7,55	1.632,61	1.632,61	1.632,61	1.632,61

APLICACIÓN DE REDUCCIONES Y PENALIZACIONES

GRUPO DE PAGO	Importe Calculado	Importe prereduc.	Criterios de subvencionabilidad y compromisos	Presentación tardía	Omisión declaración	Condicionality	IMPORTE (Euros) PROPUESTO
FRUTALES SECANO	1.632,61	1.632,61	0,00	0,00	0,00	0,00	1.632,61
TOTAL	1.632,61	1.632,61					1.632,61

RESUMEN DE PAGOS

	IMPORTE (Euros)		
	PROPUESTO	FEADER (Eje 2)	MAPA
PROPUESTO	1.632,61	1.387,72	160,16
			CAPADR 84,73

RECINTOS PROPUESTOS

REF.	REFERENCIA SIGPAC	CULTIVO	DESCRIPCIÓN CULTIVO	S/R	G.PAGO	PEND. MEDIA (%)	SUP. DEC. ADMISIBLE (ha)	SUP. COMPROM. (ha)	SUP. AJUSTADA COMPR.(1) (ha)	SUP. CONV. SIGPAC (ha)	SUP. CERTIE. (ha)	SUP. CAMPO (ha)	SUP. CAMPO DETER. CULT. DECLARADO (ha)	SUP. DEC. REDUCIDA (ha)	SUP. PROPUESTA (ha)
5096560	18-057-008-00118-001	104057	ALMENDROS-AVIJOR	S	432	2,80	4,88	4,88	4,88		4,88			4,88	4,88
5096561	18-057-008-00123-001	104057	ALMENDROS-AVIJOR	S	432	2,70	2,67	2,67	2,67		2,67			2,67	2,67

(1) Superficie declarada admisible ajustada con la superficie comprometida.
(2) Factor de penalización valorando el alcance para el tipo de compromiso.

Puede verificar la integridad de una copia de este documento mediante la lectura del código QR adjunto o mediante el acceso a la dirección <https://ws050.juntadeandalucia.es/verificarFirma> indicando el código de VERIFICACIÓN

FIRMADO POR	JUAN JOSE SOLER GARCIA	FECHA	03/07/2024	
	ROCIO GUIJARRO MILLAN			
VERIFICACIÓN	Pk2jm6MP8Q4FQJJZRRTHBNMQA26B8	PÁGINA	408/3256	



APELLIDOS Y NOMBRE / RAZÓN SOCIAL
CAÑADAS SANCHEZ ROSA MARÍA

NIF ****2471*

EXPEDIENTE 1240265

ANUALIDAD DE PAGO 1ª

IMPORTE POR ANUALIDAD

	2023	2024	2025	2026	2027
IMPORTE MÁXIMO SUBVENCIONABLE	4.305,28 €	4.305,28 €	4.305,28 €	4.305,28 €	4.305,28 €
IMPORTE MEDIO DE TRANSFERENCIA (€/ha)	225,17 €	225,17 €	225,17 €	225,17 €	225,17 €

RESUMEN DE UNIDADES

Cód	GRUPO DE PAGO	Sup. Dec. Admisible (ha)	Sup. Comprometida (ha)	Sup. ajustada compromiso (I) (ha)	% sobredec.	Sup. Propuesta (ha)	Importe Declarado	Importe Topado	Importe Propuesto	Importe tras sobredec.
432	FRUTALES SECANO	17,84		17,84	0,00	17,84	3.857,72	3.857,72	3.857,72	3.857,72
433	FRUTALES REGADÍO	1,28		1,28	0,00	1,28	447,56	447,56	447,56	447,56
TOTAL		19,12	19,12	19,12		19,12	4.305,28	4.305,28	4.305,28	4.305,28

APLICACIÓN DE REDUCCIONES Y PENALIZACIONES

GRUPO DE PAGO	Importe Calculado	Importe pre-reduc. y compromisos	Criterios de subvencionabilidad y compromisos	Presentación tardía	Omisión declaración	Condicionabilidad	IMPORTE (Euros) PROPUESTO
FRUTALES REGADÍO	447,56	447,56	0,00	0,00	0,00	0,00	447,56
FRUTALES SECANO	3.857,72	3.857,72	0,00	0,00	0,00	0,00	3.857,72
TOTAL	4.305,28	4.305,28					4.305,28

RESUMEN DE PAGOS

	IMPORTE (Euros)			
	PROPUESTO	FEADER (Eje 2)	MAPA	CAPADR
PROPUESTO	4.305,28	3.659,49	422,35	223,44

RECINTOS PROPUESTOS

REF.	REFERENCIA SIGPAC	CULTIVO	DESCRIPCIÓN CULTIVO	S/R	G.PAGO	PEND. MEDIA (%)	SUP. DEC. ADMISIBLE (ha)	SUP. COMPROM. (ha)	SUP. AJUSTADA COMPR.(I) (ha)	SUP. CONV. SIGPAC (ha)	SUP. CERTIF. (ha)	SUP. CAMPO (ha)	SUP. CAMPO DETER. CULT. DECLARADO (ha)	SUP. DEC. REDUCIDA (ha)	SUP. PROPUESTA (ha)
1700000004523383	18-057-012-00030-001	104020	ALMENDROS-GUARA	S	432	5,20	2,74	2,74	2,74		2,74			2,74	2,74
1700000004523384	18-057-012-00031-001	104020	ALMENDROS-GUARA	S	432	5,20	2,66	2,66	2,66		2,66			2,66	2,66
1700000004523387	18-057-012-00119-001	104020	ALMENDROS-GUARA	S	432	7,20	6,71	6,71	6,71		6,71			6,71	6,71
1700000004523388	18-057-014-00451-001	104022	ALMENDROS-LARGUETA	S	432	18,10	3,25	3,25	3,25		3,25			3,25	3,25
1700000004523389	18-057-014-00442-001	104020	ALMENDROS-GUARA	S	432	10,50	2,48	2,48	2,48		2,48			2,48	2,48
1700000004523385	18-057-014-00499-001	104020	ALMENDROS-GUARA	R	433	6,10	0,24	0,24	0,24		0,24			0,24	0,24
1700000004523386	18-057-014-00593-001	104020	ALMENDROS-GUARA	R	433	5,40	1,04	1,04	1,04		1,04			1,04	1,04

(1) Superficie declarada admisible ajustada con la superficie comprometida.
(2) Factor de penalización valorando el alcance para el tipo de compromiso.

Puede verificar la integridad de una copia de este documento mediante la lectura del código QR adjunto o mediante el acceso a la dirección <https://ws050.juntadeandalucia.es/verificarFirma> indicando el código de VERIFICACIÓN

FIRMADO POR	JUAN JOSE SOLER GARCIA	FECHA	03/07/2024	
	ROCIO GUIJARRO MILLAN			
VERIFICACIÓN	Pk2jm6MP8Q4FQJJZRRTHBNMQA26B8	PÁGINA	409/3256	



APELLIDOS Y NOMBRE / RAZÓN SOCIAL

CAÑADAS TORRES JUAN

NIF
***2498*

EXPEDIENTE
1017121

ANUALIDAD DE PAGO

1ª

IMPORTE POR ANUALIDAD

	2023	2024	2025	2026	2027
IMPORTE MÁXIMO SUBVENCIONABLE	3.637,16 €	3.637,16 €	3.637,16 €	3.637,16 €	3.637,16 €
IMPORTE MEDIO DE TRANSFERENCIA (€/ha)	216,24 €	216,24 €	216,24 €	216,24 €	216,24 €

RESUMEN DE UNIDADES

Cód	GRUPO DE PAGO	Sup. Dec. Admisible (ha)	Sup. Comprometida (ha)	Sup. ajustada compromiso (I) (ha)	% sobredec.	Sup. Propuesta (ha)	Importe Declarado	Importe Topado	Importe Propuesto	Importe tras sobredec.
432	FRUTALES SECANO	16,82		16,82	0,00	16,82	3.637,16	3.637,16	3.637,16	3.637,16
TOTAL		16,82	16,82	16,82		16,82	3.637,16	3.637,16	3.637,16	3.637,16

APLICACIÓN DE REDUCCIONES Y PENALIZACIONES

GRUPO DE PAGO	Importe Calculado	Importe prerreduc.	Criterios de subvencionabilidad y compromisos	Presentación tardía	Omisión declaración	Condicionalidad	IMPORTE (Euros) PROPUESTO
FRUTALES SECANO	3.637,16	3.637,16	0,00	0,00	0,00	0,00	3.637,16
TOTAL	3.637,16	3.637,16					3.637,16

RESUMEN DE PAGOS

	IMPORTE (Euros)			
	PROPUESTO	FEADER (Eje 2)	MAPA	CAPADR
PROPUESTO	3.637,16	3.091,59	356,81	188,76

RECINTOS PROPUESTOS

REF.	REFERENCIA SIGPAC	CULTIVO DESCRIPCIÓN CULTIVO	S/R	G.PAGO	PEND. MEDIA (%)	SUP. DEC. ADMISIBLE (ha)	SUP. COMPROM. (ha)	SUP. AJUSTADA COMPROM. (I) (ha)	SUP. CONV. SIGPAC (ha)	SUP. CERTIE (ha)	SUP. CAMPO (ha)	SUP. CAMPO DETER. CULT. DECLARADO (ha)	SUP. DEC. REDUCIDA (ha)	SUP. PROPUESTA (ha)
-880483	18-057-014-00480-004	104020 ALMENDROS-GUARA	S	432	5,40	1,90	1,90	1,90		1,90			1,90	1,90
-22358	18-057-012-00037-003	104020 ALMENDROS-GUARA	S	432	4,80	0,54	0,54	0,54		0,54			0,54	0,54
-22352	18-057-012-00124-001	104020 ALMENDROS-GUARA	S	432	4,30	0,13	0,13	0,13		0,13			0,13	0,13
-22194	18-057-014-00480-006	104020 ALMENDROS-GUARA	S	432	8,20	0,03	0,03	0,03		0,03			0,03	0,03
1700000006086136	18-057-012-00029-001	104020 ALMENDROS-GUARA	S	432	5,00	2,69	2,69	2,69		2,69			2,69	2,69
1700000006086139	18-057-014-00483-001	104020 ALMENDROS-GUARA	S	432	5,80	2,09	2,09	2,09		2,09			2,09	2,09
1700000006086140	18-057-014-00624-001	104020 ALMENDROS-GUARA	S	432	20,10	0,70	0,70	0,70		0,70			0,70	0,70
1700000006086141	18-057-012-00124-002	104020 ALMENDROS-GUARA	S	432	4,80	2,93	2,93	2,93		2,93			2,93	2,93
1700000006086143	18-057-014-00481-003	104020 ALMENDROS-GUARA	S	432	5,80	2,67	2,67	2,67		2,67			2,67	2,67
1700000006086144	18-057-014-00482-004	104020 ALMENDROS-GUARA	S	432	8,20	0,60	0,60	0,60		0,60			0,60	0,60
1700000006086145	18-057-014-00482-005	104020 ALMENDROS-GUARA	S	432	6,00	2,54	2,54	2,54		2,54			2,54	2,54

(1) Superficie declarada admisible ajustada con la superficie comprometida.
(2) Factor de penalización valorando el alcance para el tipo de compromiso.

Puede verificar la integridad de una copia de este documento mediante la lectura del código QR adjunto o mediante el acceso a la dirección <https://ws050.juntadeandalucia.es/verificarFirma> indicando el código de VERIFICACIÓN

FIRMADO POR	JUAN JOSE SOLER GARCIA	FECHA	03/07/2024	
	ROCIO GUIJARRO MILLAN			
VERIFICACIÓN	Pk2jm6MP8Q4FQJJZRRTHBNMQA26B8	PÁGINA	410/3256	



<u>APELLIDOS Y NOMBRE / RAZÓN SOCIAL</u>	<u>NIF</u>	<u>EXPEDIENTE</u>	<u>ANUALIDAD DE PAGO</u>
CAÑAS IBAÑEZ DOLORES	***9330*	1163519	1ª

<u>IMPORTE MÁXIMO SUBVENCIONABLE</u>	<u>2023</u>	<u>2024</u>	<u>2025</u>	<u>2026</u>	<u>2027</u>
	1.870,76 €	1.870,76 €	1.870,76 €	1.870,76 €	1.870,76 €
<u>IMPORTE MEDIO DE TRANSFERENCIA (€/ha)</u>	221,13 €	221,13 €	221,13 €	221,13 €	221,13 €

RESUMEN DE UNIDADES

<u>Cód</u>	<u>GRUPO DE PAGO</u>	<u>Sup. Dec. Admisible (ha)</u>	<u>Sup. Comprometida (ha)</u>	<u>Sup. ajustada compromiso (1) (ha)</u>	<u>% sobredec.</u>	<u>Sup. Propuesta (ha)</u>	<u>Importe Declarado</u>	<u>Importe Topado</u>	<u>Importe Propuesto</u>	<u>Importe tras sobredec.</u>
429	OLIVAR	1,58		1,58	0,00	1,58	391,68	391,68	391,68	391,68
432	FRUTALES SECANO	8,85		6,84	0,00	6,84	1.479,08	1.479,08	1.479,08	1.479,08
434	HERBÁCEOS NO ELEGIBLES	0,04		0,04	0,00	0,04	0,00	0,00	0,00	0,00
TOTAL		10,47	8,46	8,46		8,46	1.870,76	1.870,76	1.870,76	1.870,76

APLICACIÓN DE REDUCCIONES Y PENALIZACIONES

<u>GRUPO DE PAGO</u>	<u>Importe Calculado</u>	<u>Importe prereduc.</u>	<u>Importe subvencionabilidad y compromisos</u>	<u>Presentación tardía</u>	<u>Omisión declaración</u>	<u>Condicionabilidad</u>	<u>IMPORTE (Euros) PROPUESTO</u>
FRUTALES SECANO	1.479,08	1.479,08	0,00	0,00	0,00	0,00	1.479,08
HERBÁCEOS NO ELEGIBLES	0,00	0,00	0,00	0,00	0,00	0,00	0,00
OLIVAR	391,68	391,68	0,00	0,00	0,00	0,00	391,68
TOTAL	1.870,76	1.870,76					1.870,76

RESUMEN DE PAGOS

<u>PROPUESTO</u>	<u>PROPUESTO</u>	<u>FEADER (Eje 2)</u>	<u>MAPA</u>	<u>CAPADR</u>
	1.870,76	1.590,15	183,52	97,09

RECINTOS PROPUESTOS

<u>REF.</u>	<u>REFERENCIA SIGPAC</u>	<u>CULTIVO</u>	<u>DESCRIPCIÓN CULTIVO</u>	<u>S/R G.PAGO</u>	<u>PEND. MEDIA (%)</u>	<u>SUP. DEC. ADMISIBLE (ha)</u>	<u>SUP. COMPROM. (ha)</u>	<u>SUP. AJUSTADA COMPR.(1) (ha)</u>	<u>SUP. CONV. SIGPAC (ha)</u>	<u>SUP. CERTIF. (ha)</u>	<u>SUP. CAMPO (ha)</u>	<u>SUP. CAMPO DETER. CULT. DECLARADO (ha)</u>	<u>SUP. DEC. REDUCIDA (ha)</u>	<u>SUP. PROPUESTA (ha)</u>
170000005882544	18-085-004-00076-004	101010	OLIVAR-PICUAL	S 429	13,40	0,30	0,30	0,30		0,30			0,30	0,30
170000005882545	18-085-004-00207-001	101010	OLIVAR-PICUAL	S 429	14,50	0,38	0,38	0,38		0,38			0,38	0,38
170000005882547	18-085-004-00202-001	101010	OLIVAR-PICUAL	S 429	25,50	0,90	0,90	0,90		0,90			0,90	0,90
170000005882549	18-085-004-00145-011	124022	PISTACHO-KERMAN	S 432	12,40	0,28	0,28	0,28		0,28			0,28	0,28
170000005882550	18-085-004-00145-007	104007	ALMENDROS-COMUNA	S 432	11,60	2,01	1,27	1,27		1,27			1,27	1,27
170000005882551	18-085-004-00145-007	124022	PISTACHO-KERMAN	S 432	11,60	3,43	2,16	2,16		2,16			2,16	2,16
170000005882552	18-085-004-00099-009	124022	PISTACHO-KERMAN	S 432	14,90	0,60	0,60	0,60		0,60			0,60	0,60
170000005882553	18-085-004-00099-010	124022	PISTACHO-KERMAN	S 432	12,90	0,30	0,30	0,30		0,30			0,30	0,30
170000005882554	18-085-004-00099-008	124022	PISTACHO-KERMAN	S 432	11,50	1,32	1,32	1,32		1,32			1,32	1,32
170000005882556	18-085-004-00055-001	104007	ALMENDROS-COMUNA	S 432	18,00	0,63	0,63	0,63		0,63			0,63	0,63
170000005882558	18-085-004-00136-001	104007	ALMENDROS-COMUNA	S 432	8,20	0,28	0,28	0,28		0,28			0,28	0,28
170000005882535	18-085-004-00136-004	20000	BARBECHO TRADICIONAL-SIN VARIEDAD	S 434	2,90	0,04	0,04	0,04		0,04			0,04	0,04


INCIDENCIAS

<u>INCIDENCIA</u>	<u>DESCRIPCIÓN</u>
100400	Recinto con cultivo, variedad, régimen de explotación o uso Sigpac no compatible con la operación solicitada (Anexo IV.I Cultivos y variedades elegibles para las Intervenciones. Orden de 28 de marzo de 2023). Ref:170000005882536 Recinto:18-085-004-00055-00002 Cultivo:104020 ALMENDROS-GUARA Secano Uso:TA Ref:170000005882543 Recinto:18-085-004-00099-00001 Cultivo:104007 ALMENDROS-COMUNA Secano Uso:TA
100424	Solicita recinto que no está comprometido para la operación. Ref:170000005882536 Recinto:18-085-004-00055-00002 Cultivo:104020 ALMENDROS-GUARA Secano Ref:170000005882543 Recinto:18-085-004-00099-00001 Cultivo:104007 ALMENDROS-COMUNA Secano

(1) Superficie declarada admisible ajustada con la superficie comprometida.
(2) Factor de penalización valorando el alcance para el tipo de compromiso.

Puede verificar la integridad de una copia de este documento mediante la lectura del código QR adjunto o mediante el acceso a la dirección <https://ws050.juntadeandalucia.es/verificarFirma> indicando el código de VERIFICACIÓN

FIRMADO POR	JUAN JOSE SOLER GARCIA	FECHA	03/07/2024
	ROCIO GUIJARRO MILLAN		
VERIFICACIÓN	Pk2jm6MP8Q4FQJJZRRTHBNMQA26B8	PÁGINA	411/3256



Es copia auténtica de documento electrónico



<u>APELLIDOS Y NOMBRE / RAZÓN SOCIAL</u>	<u>NIF</u>	<u>EXPEDIENTE</u>	<u>ANUALIDAD DE PAGO</u>
CAÑAS ZAPATA FRANCISCO JAVIER	***0659*	1258714	

RESUMEN DE PAGOS

	<u>PROPUESTO</u>	<u>IMPORTE (Euros)</u>		
		<u>FEADER (Eje 2)</u>	<u>MAPA</u>	<u>CAPADR</u>
PROPUESTO	0,00	0,00	0,00	0,00

INCIDENCIAS

INCIDENCIA DESCRIPCIÓN

7162	Se advierte que en el impreso DATOS DE RECINTOS no está consignada la operación solicitada en el impreso SOLICITA LINEAS DE AYUDA DE DESARROLLO RURAL.
101008	Expediente sin compromisos vigentes. Operación:6503.2

(1) Superficie declarada admisible ajustada con la superficie comprometida.
(2) Factor de penalización valorando el alcance para el tipo de compromiso.

Puede verificar la integridad de una copia de este documento mediante la lectura del código QR adjunto o mediante el acceso a la dirección https://ws050.juntadeandalucia.es/verificarFirma indicando el código de VERIFICACIÓN				
FIRMADO POR	JUAN JOSE SOLER GARCIA	FECHA	03/07/2024	
	ROCIO GUIJARRO MILLAN			
VERIFICACIÓN	Pk2jm6MP8Q4FQJJZRRTHBNMQA26B8	PÁGINA	412/3256	



APELLIDOS Y NOMBRE / RAZÓN SOCIAL

CAPEL PADILLA PURIFICACION

NIF

***4193*

EXPEDIENTE

1260029

ANUALIDAD DE PAGO

1ª

IMPORTE POR ANUALIDAD

	2023	2024	2025	2026	2027
IMPORTE MÁXIMO SUBVENCIONABLE	5.919,23 €	5.919,23 €	5.919,23 €	5.919,23 €	5.919,23 €
IMPORTE MEDIO DE TRANSFERENCIA (€/ha)	154,63 €	154,63 €	154,63 €	154,63 €	154,63 €

RESUMEN DE UNIDADES

Cód	GRUPO DE PAGO	Sup. Dec. Admisible (ha)	Sup. Comprometida (ha)	Sup. ajustada compromiso (1) (ha)	% sobredec.	Sup. Propuesta (ha)	Importe Declarado	Importe Topado	Importe Propuesto	Importe tras sobredec.
426	HERBÁCEOS	13,20		13,20	0,00	13,20	1.995,44	1.995,44	1.995,44	1.995,44
429	OLIVAR	2,36		2,36	0,00	2,36	585,04	585,04	585,04	585,04
432	FRUTALES SECANO	15,44		15,44	0,00	15,44	3.338,75	3.338,75	3.338,75	3.338,75
434	HERBÁCEOS NO ELEGIBLES	11,63		7,28	0,00	7,28	0,00	0,00	0,00	0,00
TOTAL		42,63	38,28	38,28		38,28	5.919,23	5.919,23	5.919,23	5.919,23

APLICACIÓN DE REDUCCIONES Y PENALIZACIONES

GRUPO DE PAGO	Importe Calculado	Importe prereduc.	Criterios de subvencionabilidad y compromisos	Presentación tardía	Omisión declaración	Condicionalidad	IMPORTE (Euros) PROPUESTO
FRUTALES SECANO	3.338,75	3.338,75	0,00	0,00	0,00	0,00	3.338,75
HERBÁCEOS	1.995,44	1.995,44	0,00	0,00	0,00	0,00	1.995,44
HERBÁCEOS NO ELEGIBLES	0,00	0,00	0,00	0,00	0,00	0,00	0,00
OLIVAR	585,04	585,04	0,00	0,00	0,00	0,00	585,04
TOTAL	5.919,23	5.919,23					5.919,23

RESUMEN DE PAGOS

PROPUESTO	PROPUESTO	FEADER (Eje 2)	MAPA	CAPADR
	5.919,23	5.031,34	580,67	307,22

RECINTOS PROPUESTOS

REF.	REFERENCIA SIGPAC	CULTIVO DESCRIPCIÓN CULTIVO	S/R G.PAGO	PEND. MEDIA (%)	SUP. DEC. ADMISIBLE (ha)	SUP. COMPROM. (ha)	SUP. AJUSTADA COMPR. (1) (ha)	SUP. CONV. SIGPAC (ha)	SUP. CERTIF. (ha)	SUP. CAMPO (ha)	SUP. CAMPO DETER. CULT. DECLARADO (ha)	SUP. DEC. REDUCIDA (ha)	SUP. PROPUESTA (ha)
-1537344	18-024-012-00254-001	1000 TRIGO BLANDO-SIN VARIEDAD	S 426	4,50	2,08	2,08	2,08		2,08			2,08	2,08
1700000005617667	18-057-047-00040-001	1000 TRIGO BLANDO-SIN VARIEDAD	S 426	2,60	0,90	0,90	0,90		0,90			0,90	0,90
1700000005617670	18-024-009-00092-001	1000 TRIGO BLANDO-SIN VARIEDAD	S 426	4,40	4,71	4,71	4,71		4,71			4,71	4,71
1700000005617671	18-057-047-00117-001	1000 TRIGO BLANDO-SIN VARIEDAD	S 426	3,10	1,35	1,35	1,35		1,35			1,35	1,35
1700000005617697	18-024-012-00254-001	1000 TRIGO BLANDO-SIN VARIEDAD	S 426	4,50	2,24	2,24	2,24		2,24			2,24	2,24
1700000005617708	18-057-047-00115-001	1000 TRIGO BLANDO-SIN VARIEDAD	S 426	3,70	0,81	0,81	0,81		0,81			0,81	0,81
1700000005617721	18-024-012-00255-001	1000 TRIGO BLANDO-SIN VARIEDAD	S 426	6,00	1,11	1,11	1,11		1,11			1,11	1,11
1700000005617700	18-024-009-00238-001	101010 OLIVAR-PICUAL	S 429	5,20	2,36	2,36	2,36		2,36			2,36	2,36
-1536918	18-024-011-00076-003	104022 ALMENDROS-LARGUETA	S 432	5,90	0,33	0,33	0,33		0,33			0,33	0,33
1700000005617722	18-040-005-00029-001	104020 ALMENDROS-GUARA	S 432	4,10	5,64	5,64	5,64		5,64			5,64	5,64
1700000005617723	18-040-005-00017-001	104020 ALMENDROS-GUARA	S 432	3,70	1,01	1,01	1,01		1,01			1,01	1,01
1700000005617725	18-024-011-00076-001	104020 ALMENDROS-GUARA	S 432	9,60	0,40	0,40	0,40		0,40			0,40	0,40
1700000005617726	18-024-009-00219-001	104020 ALMENDROS-GUARA	S 432	7,40	2,81	2,81	2,81		2,81			2,81	2,81
1700000005617727	18-040-005-00111-003	104020 ALMENDROS-GUARA	S 432	5,00	4,88	4,88	4,88		4,88			4,88	4,88
1700000005617728	18-024-012-00192-002	104014 ALMENDROS-FERRAGNES	S 432	9,90	0,37	0,37	0,37		0,37			0,37	0,37
-1536911	18-024-009-00388-001	20000 BARBECHO TRADICIONAL-SIN VARIEDAD	S 434	5,30	5,86	1,53	1,53		1,53			1,53	1,53
-1536910	18-024-009-00388-001	20000 BARBECHO TRADICIONAL-SIN VARIEDAD	S 434	5,30	0,03	0,01	0,01		0,01			0,01	0,01
1700000005617675	18-024-011-00058-002	20000 BARBECHO TRADICIONAL-SIN VARIEDAD	S 434	6,70	5,74	5,74	5,74		5,74			5,74	5,74

INCIDENCIAS

INCIDENCIA DESCRIPCIÓN

100421 Recinto declarado por error para una operación de la 6503, que se ha corregido de oficio marcando la operación correcta, de acuerdo con la fecha de inscripción del recinto en la producción ecológica.
Ref:-1536911 Recinto:18-024-009-00388-00001 Cultivo:20000 BARBECHO TRADICIONAL-SIN VARIEDAD Secano

(1) Superficie declarada admisible ajustada con la superficie comprometida.
(2) Factor de penalización valorando el alcance para el tipo de compromiso.

Puede verificar la integridad de una copia de este documento mediante la lectura del código QR adjunto o mediante el acceso a la dirección <https://ws050.juntadeandalucia.es/verificarFirma> indicando el código de VERIFICACIÓN

FIRMADO POR	JUAN JOSE SOLER GARCIA	FECHA	03/07/2024
	ROCIO GUIJARRO MILLAN		
VERIFICACIÓN	Pk2jm6MP8Q4FQJJZRRTHBNMQA26B8	PÁGINA	413/3256





APELLIDOS Y NOMBRE / RAZÓN SOCIAL

CAPEL RUIZ JOSE MARIA

NIF
****1436*

EXPEDIENTE
1244394

ANUALIDAD DE PAGO
1ª

IMPORTE POR ANUALIDAD

	2023	2024	2025	2026	2027
IMPORTE MÁXIMO SUBVENCIONABLE	4.313,99 €	4.313,99 €	4.313,99 €	4.313,99 €	4.313,99 €
IMPORTE MEDIO DE TRANSFERENCIA (€/ha)	192,16 €	192,16 €	192,16 €	192,16 €	192,16 €

RESUMEN DE UNIDADES

Cód	GRUPO DE PAGO	Sup. Dec. Admisible (ha)	Sup. Comprometida (ha)	Sup. ajustada compromiso (1) (ha)	% sobredec.	Sup. Propuesta (ha)	Importe Declarado	Importe Topado	Importe Propuesto	Importe tras sobredec.
432	FRUTALES SECANO	19,95		19,95	0,00	19,95	4.313,99	4.313,99	4.313,99	4.313,99
434	HERBÁCEOS NO ELEGIBLES	2,50		2,50	0,00	2,50	0,00	0,00	0,00	0,00
TOTAL		22,45	22,45	22,45		22,45	4.313,99	4.313,99	4.313,99	4.313,99

APLICACIÓN DE REDUCCIONES Y PENALIZACIONES

GRUPO DE PAGO	Importe Calculado	Importe prereduc.	Criterios de subvencionabilidad y compromisos		Presentación tardía	Omisión declaración	Condicionalidad	IMPORTE (Euros)	
			Importe subvencionabilidad	Importe y compromisos				PROPUESTO	PROPUESTO
FRUTALES SECANO	4.313,99	4.313,99	0,00	0,00	0,00	0,00	0,00	4.313,99	
HERBÁCEOS NO ELEGIBLES	0,00	0,00	0,00	0,00	0,00	0,00	0,00	0,00	
TOTAL	4.313,99	4.313,99						4.313,99	

RESUMEN DE PAGOS

PROPUESTO	IMPORTE (Euros)			
	PROPUESTO	FEADER (Eje 2)	MAPA	CAPADR
PROPUESTO	4.313,99	3.666,89	423,20	223,90

RECINTOS PROPUESTOS

REF.	REFERENCIA SIGPAC	CULTIVO DESCRIPCIÓN CULTIVO	S/R	G.PAGO	PEND. MEDIA (%)	SUP. DEC. ADMISIBLE (ha)	SUP. COMPROM. (ha)	SUP. AJUSTADA COMPR.(1) (ha)	SUP. CONV. SIGPAC (ha)	SUP. CERTIF. (ha)	SUP. CAMPO (ha)	SUP. CAMPO DETER. CULT. DECLARADO (ha)	SUP. DEC. REDUCIDA (ha)	SUP. PROPUESTA (ha)
4582305	18-057-051-00172-001	104057 ALMENDROS-AVIJOR	S	432	3,70	1,92	1,92	1,92	1,92	1,92			1,92	1,92
170000002989480	18-057-044-00011-001	104013 ALMENDROS-FERRADUEL	S	432	9,20	3,69	3,69	3,69	3,69	3,69			3,69	3,69
170000002989481	18-024-010-00084-001	104013 ALMENDROS-FERRADUEL	S	432	3,40	1,24	1,24	1,24	1,24	1,24			1,24	1,24
170000002989482	18-040-005-00045-001	104013 ALMENDROS-FERRADUEL	S	432	3,10	4,73	4,73	4,73	4,73	4,73			4,73	4,73
170000002989483	18-024-010-00083-003	104013 ALMENDROS-FERRADUEL	S	432	7,30	1,17	1,17	1,17	1,17	1,17			1,17	1,17
170000002989484	18-057-043-00239-002	104013 ALMENDROS-FERRADUEL	S	432	13,80	0,50	0,50	0,50	0,50	0,50			0,50	0,50
170000002989485	18-057-046-00141-001	104013 ALMENDROS-FERRADUEL	S	432	4,20	1,46	1,46	1,46	1,46	1,46			1,46	1,46
170000002989486	18-057-046-00142-001	104013 ALMENDROS-FERRADUEL	S	432	4,90	1,88	1,88	1,88	1,88	1,88			1,88	1,88
170000002989487	18-057-047-00043-002	104013 ALMENDROS-FERRADUEL	S	432	6,20	0,79	0,79	0,79	0,79	0,79			0,79	0,79
170000002989488	18-057-047-00043-001	104013 ALMENDROS-FERRADUEL	S	432	4,00	1,88	1,88	1,88	1,88	1,88			1,88	1,88
170000002989489	18-057-043-00085-001	104013 ALMENDROS-FERRADUEL	S	432	7,70	0,69	0,69	0,69	0,69	0,69			0,69	0,69
170000002989479	18-024-012-00266-002	20000 BARBECHO TRADICIONAL-SIN VARIEDAD	S	434	2,70	2,50	2,50	2,50	2,50	2,50			2,50	2,50

(1) Superficie declarada admisible ajustada con la superficie comprometida.
(2) Factor de penalización valorando el alcance para el tipo de compromiso.

Puede verificar la integridad de una copia de este documento mediante la lectura del código QR adjunto o mediante el acceso a la dirección <https://ws050.juntadeandalucia.es/verificarFirma> indicando el código de VERIFICACIÓN

FIRMADO POR	JUAN JOSE SOLER GARCIA	FECHA	03/07/2024	
	ROCIO GUIJARRO MILLAN			
VERIFICACIÓN	Pk2jm6MP8Q4FQJJZRRTHBNMQA26B8	PÁGINA	414/3256	



INCIDENCIAS

INCIDENCIA DESCRIPCIÓN

- 100411 Recinto no admisible por no estar asociado en SIGGAN a una explotación ganadera admisible (Artículo 10 de la Orden de 28 de marzo de 2023).
Ref:1700000002989478 Recinto:18-057-046-00062-00002 Cultivo:63000 PASTOS DE MENOS DE 5 AÑOS-SIN VARIEDAD Secano
- 100421 Recinto declarado por error para una operación de la 6503, que se ha corregido de oficio marcando la operación correcta, de acuerdo con la fecha de inscripción del recinto en la producción ecológica.
Ref:-447803 Recinto:18-024-010-00082-00001 Cultivo:101010 OLIVAR-PICUAL Secano
Ref:-447802 Recinto:18-024-010-00082-00003 Cultivo:101010 OLIVAR-PICUAL Secano
Ref:1700000002989471 Recinto:18-024-010-00083-00002 Cultivo:101010 OLIVAR-PICUAL Secano
Ref:1700000002989478 Recinto:18-057-046-00062-00002 Cultivo:63000 PASTOS DE MENOS DE 5 AÑOS-SIN VARIEDAD Secano
Ref:4582305 Recinto:18-057-051-00172-00001 Cultivo:104057 ALMENDROS-AVIJOR Secano
- 100424 Solicita recinto que no está comprometido para la operación.
Ref:-447803 Recinto:18-024-010-00082-00001 Cultivo:101010 OLIVAR-PICUAL Secano
Ref:-447802 Recinto:18-024-010-00082-00003 Cultivo:101010 OLIVAR-PICUAL Secano
Ref:1700000002989471 Recinto:18-024-010-00083-00002 Cultivo:101010 OLIVAR-PICUAL Secano
Ref:1700000002989478 Recinto:18-057-046-00062-00002 Cultivo:63000 PASTOS DE MENOS DE 5 AÑOS-SIN VARIEDAD Secano

(1) Superficie declarada admisible ajustada con la superficie comprometida.
(2) Factor de penalización valorando el alcance para el tipo de compromiso.

Puede verificar la integridad de una copia de este documento mediante la lectura del código QR adjunto o mediante el acceso a la dirección <https://ws050.juntadeandalucia.es/verificarFirma> indicando el código de VERIFICACIÓN

FIRMADO POR	JUAN JOSE SOLER GARCIA	FECHA	03/07/2024	
	ROCIO GUIJARRO MILLAN			
VERIFICACIÓN	Pk2jm6MP8Q4FQJJZRRRTHBNMQA26B8	PÁGINA	415/3256	



APELLIDOS Y NOMBRE / RAZÓN SOCIAL

CARA FERNANDEZ MANUEL

NIF
***6194*

EXPEDIENTE
1140315

ANUALIDAD DE PAGO
1ª

IMPORTE POR ANUALIDAD

	2023	2024	2025	2026	2027
IMPORTE MÁXIMO SUBVENCIONABLE	696,29 €	696,29 €	696,29 €	696,29 €	696,29 €
IMPORTE MEDIO DE TRANSFERENCIA (€/ha)	216,24 €	216,24 €	216,24 €	216,24 €	216,24 €

RESUMEN DE UNIDADES

Cód	GRUPO DE PAGO	Sup. Dec. Admisible (ha)	Sup. Comprometida (ha)	Sup. ajustada compromiso (1) (ha)	% sobredec.	Sup. Propuesta (ha)	Importe Declarado	Importe Topado	Importe Propuesto	Importe tras sobredec.
432	FRUTALES SECANO	3,23		3,22	0,00	3,22	696,29	696,29	696,29	696,29
TOTAL		3,23	3,22	3,22		3,22	696,29	696,29	696,29	696,29

APLICACIÓN DE REDUCCIONES Y PENALIZACIONES

GRUPO DE PAGO	Importe Calculado	Importe prereduc.	Criterios de subvencionabilidad y compromisos	Presentación tardía	Omisión declaración	Condicionalidad	IMPORTE (Euros) PROPUESTO
FRUTALES SECANO	696,29	696,29	0,00	0,00	0,00	0,00	696,29
TOTAL	696,29	696,29					696,29

RESUMEN DE PAGOS

	IMPORTE (Euros)			
	PROPUESTO	FEADER (Eje 2)	MAPA	CAPADR
PROPUESTO	696,29	591,85	68,31	36,13

RECINTOS PROPUESTOS

REF.	REFERENCIA SIGPAC	CULTIVO	DESCRIPCIÓN CULTIVO	S/R	G.PAGO	PEND. MEDIA (%)	SUP. DEC. ADMISIBLE (ha)	SUP. COMPROM. (ha)	SUP. AJUSTADA COMPR.(1) (ha)	SUP. CONV. SIGPAC (ha)	SUP. CERTIE. (ha)	SUP. CAMPO (ha)	SUP. CAMPO DETER. CULT. DECLARADO (ha)	SUP. DEC. REDUCIDA (ha)	SUP. PROPUESTA (ha)
1700000007044451	18-182-003-00064-001	104007	ALMENDROS-COMUNA	S	432	51,80	0,89	0,89	0,89		1,77			0,89	0,89
1700000007044454	18-182-004-00082-001	104007	ALMENDROS-COMUNA	S	432	35,10	2,34	2,33	2,33		2,33			2,33	2,33

(1) Superficie declarada admisible ajustada con la superficie comprometida.
(2) Factor de penalización valorando el alcance para el tipo de compromiso.

Puede verificar la integridad de una copia de este documento mediante la lectura del código QR adjunto o mediante el acceso a la dirección <https://ws050.juntadeandalucia.es/verificarFirma> indicando el código de VERIFICACIÓN

FIRMADO POR	JUAN JOSE SOLER GARCIA	FECHA	03/07/2024	
	ROCIO GUIJARRO MILLAN			
VERIFICACIÓN	Pk2jm6MP8Q4FQJJZRRTHBNMQA26B8	PÁGINA	416/3256	



INCIDENCIAS

INCIDENCIA DESCRIPCIÓN

- 100402 Recinto solicitado no forma parte de ningún organismo de control autorizado para la producción ecológica en Andalucía o fecha de inscripción posterior al plazo establecido (Anexo I. Criterios de Subvencionabilidad. Orden 28 de marzo de 2023).
 Ref:-1544785 Recinto:18-182-004-00194-00003 Cultivo:104024 ALMENDROS-MARCONA Secano
 Ref:-1544786 Recinto:18-182-004-00194-00003 Cultivo:104024 ALMENDROS-MARCONA Secano
 Ref:-1544787 Recinto:18-182-004-00198-00006 Cultivo:104024 ALMENDROS-MARCONA Secano
 Ref:-1544788 Recinto:18-182-004-00202-00001 Cultivo:104024 ALMENDROS-MARCONA Secano
 Ref:-1544790 Recinto:18-182-004-00203-00004 Cultivo:104024 ALMENDROS-MARCONA Secano
 Ref:-1544791 Recinto:18-182-004-00203-00005 Cultivo:104024 ALMENDROS-MARCONA Secano
 Ref:-1544792 Recinto:18-182-004-00203-00008 Cultivo:104024 ALMENDROS-MARCONA Secano
 Ref:-1544793 Recinto:18-182-004-00208-00001 Cultivo:104024 ALMENDROS-MARCONA Secano
 Ref:1700000007044445 Recinto:18-182-005-00006-00034 Cultivo:101010 OLIVAR-PICUAL Secano
 Ref:1700000007044437 Recinto:18-182-005-00006-00048 Cultivo:104007 ALMENDROS-COMUNA Secano
 Ref:-483892 Recinto:18-182-005-00006-00065 Cultivo:101010 OLIVAR-PICUAL Secano

- 100406 Grupo de cultivo declarado en el recinto no coincide con el grupo de cultivo existente en el organismo de control autorizado para la producción ecológica en Andalucía (Anexo I. Criterios de Subvencionabilidad. Orden 28 de marzo de 2023).
 Ref:1700000007044445 Recinto:18-182-005-00006-00034 Cultivo:101010 OLIVAR-PICUAL Secano Grupo de SIPEA:FRUTALES
 Ref:-483892 Recinto:18-182-005-00006-00065 Cultivo:101010 OLIVAR-PICUAL Secano Grupo de SIPEA:FRUTALES

- 100424 Solicita recinto que no está comprometido para la operación.
 Ref:1700000004831762 Recinto:18-182-004-00081-00002 Cultivo:101010 OLIVAR-PICUAL Secano
 Ref:-1544785 Recinto:18-182-004-00194-00003 Cultivo:104024 ALMENDROS-MARCONA Secano
 Ref:-1544786 Recinto:18-182-004-00194-00003 Cultivo:104024 ALMENDROS-MARCONA Secano
 Ref:-1544787 Recinto:18-182-004-00198-00006 Cultivo:104024 ALMENDROS-MARCONA Secano
 Ref:-1544788 Recinto:18-182-004-00202-00001 Cultivo:104024 ALMENDROS-MARCONA Secano
 Ref:-1544790 Recinto:18-182-004-00203-00004 Cultivo:104024 ALMENDROS-MARCONA Secano
 Ref:-1544791 Recinto:18-182-004-00203-00005 Cultivo:104024 ALMENDROS-MARCONA Secano
 Ref:-1544792 Recinto:18-182-004-00203-00008 Cultivo:104024 ALMENDROS-MARCONA Secano
 Ref:-1544793 Recinto:18-182-004-00208-00001 Cultivo:104024 ALMENDROS-MARCONA Secano
 Ref:1700000007044445 Recinto:18-182-005-00006-00034 Cultivo:101010 OLIVAR-PICUAL Secano
 Ref:1700000007044437 Recinto:18-182-005-00006-00048 Cultivo:104007 ALMENDROS-COMUNA Secano
 Ref:-483892 Recinto:18-182-005-00006-00065 Cultivo:101010 OLIVAR-PICUAL Secano

(1) Superficie declarada admisible ajustada con la superficie comprometida.
 (2) Factor de penalización valorando el alcance para el tipo de compromiso.

Puede verificar la integridad de una copia de este documento mediante la lectura del código QR adjunto o mediante el acceso a la dirección <https://ws050.juntadeandalucia.es/verificarFirma> indicando el código de VERIFICACIÓN

FIRMADO POR	JUAN JOSE SOLER GARCIA	FECHA	03/07/2024	
	ROCIO GUIJARRO MILLAN			
VERIFICACIÓN	Pk2jm6MP8Q4FQJJZRRTHBNMQA26B8	PÁGINA	417/3256	



APELLIDOS Y NOMBRE / RAZÓN SOCIAL
NIF
EXPEDIENTE
ANUALIDAD DE PAGO

CARA RODA MIGUEL ANGEL ****4355* 1104846 1ª

IMPORTE POR ANUALIDAD

	2023	2024	2025	2026	2027
IMPORTE MÁXIMO SUBVENCIONABLE	4.071,80 €	4.071,80 €	4.071,80 €	4.071,80 €	4.071,80 €
IMPORTE MEDIO DE TRANSFERENCIA (€/ha)	216,24 €	216,24 €	216,24 €	216,24 €	216,24 €

RESUMEN DE UNIDADES

Cód	GRUPO DE PAGO	Sup. Dec. Admisible (ha)	Sup. Comprometida (ha)	Sup. ajustada compromiso (1) (ha)	% sobredec.	Sup. Propuesta (ha)	Importe Declarado	Importe Topado	Importe Propuesto	Importe tras sobredec.
432	FRUTALES SECANO	18,83		18,83	0,00	18,83	4.071,80	4.071,80	4.071,80	4.071,80
TOTAL		18,83	18,83	18,83		18,83	4.071,80	4.071,80	4.071,80	4.071,80

APLICACIÓN DE REDUCCIONES Y PENALIZACIONES

GRUPO DE PAGO	Importe Calculado	Importe prereduc.	Criterios de subvencionabilidad y compromisos	Presentación tardía	Omisión declaración	Condicionality	IMPORTE (Euros) PROPUESTO
FRUTALES SECANO	4.071,80	4.071,80	0,00	0,00	0,00	0,00	4.071,80
TOTAL	4.071,80	4.071,80					4.071,80

RESUMEN DE PAGOS

	IMPORTE (Euros)			
	PROPUESTO	FEADER (Eje 2)	MAPA	CAPADR
PROPUESTO	4.071,80	3.461,03	399,44	211,33

(1) Superficie declarada admisible ajustada con la superficie comprometida.
 (2) Factor de penalización valorando el alcance para el tipo de compromiso.

Puede verificar la integridad de una copia de este documento mediante la lectura del código QR adjunto o mediante el acceso a la dirección <https://ws050.juntadeandalucia.es/verificarFirma> indicando el código de VERIFICACIÓN

FIRMADO POR	JUAN JOSE SOLER GARCIA	FECHA	03/07/2024	
	ROCIO GUIJARRO MILLAN			
VERIFICACIÓN	Pk2jm6MP8Q4FQJJZRRTHBNMQA26B8	PÁGINA	418/3256	



RECINTOS PROPUESTOS

REF.	REFERENCIA SIGPAC	CULTIVO DESCRIPCIÓN CULTIVO	S/R	G.PAGO	PEND. MEDIA (%)	SUP. ADMISIBLE (ha)	SUP. COMPROM. (ha)	SUP. AJUSTADA COMPR.(1) (ha)	SUP. CONV. SIGPAC (ha)	SUP. CERTIF. (ha)	SUP. CAMPO (ha)	SUP. CAMPO DETER. CULT. DECLARADO (ha)	SUP. DEC. REDUCIDA (ha)	SUP. PROPUESTA (ha)
-744911	18-144-016-00374-002	104007 ALMENDROS-COMUNA	S	432	34,90	0,30	0,30	0,30		0,30			0,30	0,30
-744901	18-144-016-00371-001	104007 ALMENDROS-COMUNA	S	432	27,90	0,71	0,71	0,71		0,71			0,71	0,71
4620568	18-144-018-00535-001	104007 ALMENDROS-COMUNA	S	432	38,20	0,15	0,15	0,15		0,15			0,15	0,15
4620570	18-144-016-00041-001	104007 ALMENDROS-COMUNA	S	432	39,00	0,22	0,22	0,22		0,22			0,22	0,22
5267584	18-144-016-00034-001	104007 ALMENDROS-COMUNA	S	432	22,60	0,19	0,19	0,19		0,19			0,19	0,19
1700000005250553	18-144-018-00564-001	218045 HIGUERA-BLANCA	S	432	22,70	0,12	0,12	0,12		0,12			0,12	0,12
1700000005250554	18-144-018-00565-001	218045 HIGUERA-BLANCA	S	432	31,30	0,13	0,13	0,13		0,13			0,13	0,13
1700000005250555	18-144-018-00489-003	218045 HIGUERA-BLANCA	S	432	32,60	3,52	3,52	3,52		3,52			3,52	3,52
1700000005250557	18-144-018-00565-002	218045 HIGUERA-BLANCA	S	432	21,30	0,03	0,03	0,03		0,03			0,03	0,03
1700000005250558	18-144-018-00566-001	218045 HIGUERA-BLANCA	S	432	22,30	0,05	0,05	0,05		0,05			0,05	0,05
1700000005250559	18-144-016-00147-001	218045 HIGUERA-BLANCA	S	432	29,10	0,52	0,52	0,52		0,52			0,52	0,52
1700000005250560	18-144-016-00148-001	218045 HIGUERA-BLANCA	S	432	31,90	0,52	0,52	0,52		0,52			0,52	0,52
1700000005250561	18-144-016-00149-001	218045 HIGUERA-BLANCA	S	432	49,50	0,07	0,07	0,07		0,07			0,07	0,07
1700000005250562	18-144-018-00489-009	218045 HIGUERA-BLANCA	S	432	60,50	0,52	0,52	0,52		0,52			0,52	0,52
1700000005250563	18-144-018-00565-004	218045 HIGUERA-BLANCA	S	432	42,00	0,05	0,05	0,05		0,05			0,05	0,05
1700000005250564	18-144-018-00570-001	218045 HIGUERA-BLANCA	S	432	42,80	0,07	0,07	0,07		0,07			0,07	0,07
1700000005250565	18-144-018-00571-001	218045 HIGUERA-BLANCA	S	432	43,10	0,34	0,34	0,34		0,34			0,34	0,34
1700000005250567	18-144-018-00467-005	104007 ALMENDROS-COMUNA	S	432	32,20	0,01	0,01	0,01		0,01			0,01	0,01
1700000005250568	18-144-018-00554-001	104007 ALMENDROS-COMUNA	S	432	47,20	0,14	0,14	0,14		0,14			0,14	0,14
1700000005250569	18-144-018-00491-001	104007 ALMENDROS-COMUNA	S	432	50,30	0,51	0,51	0,51		0,51			0,51	0,51
1700000005250571	18-144-016-00038-001	104007 ALMENDROS-COMUNA	S	432	34,60	1,03	1,03	1,03		1,03			1,03	1,03
1700000005250572	18-144-016-00238-001	104007 ALMENDROS-COMUNA	S	432	34,50	0,09	0,09	0,09		0,09			0,09	0,09
1700000005250573	18-144-018-00484-001	104007 ALMENDROS-COMUNA	S	432	52,20	0,22	0,22	0,22		0,22			0,22	0,22
1700000005250574	18-144-019-00012-001	104007 ALMENDROS-COMUNA	S	432	38,20	0,33	0,33	0,33		0,33			0,33	0,33
1700000005250579	18-144-016-00038-006	104007 ALMENDROS-COMUNA	S	432	12,40	0,03	0,03	0,03		0,03			0,03	0,03
1700000005250580	18-144-019-00024-001	104007 ALMENDROS-COMUNA	S	432	29,00	0,95	0,95	0,95		0,95			0,95	0,95
1700000005250581	18-144-016-00035-001	104007 ALMENDROS-COMUNA	S	432	29,00	0,11	0,11	0,11		0,11			0,11	0,11
1700000005250584	18-144-018-00467-003	104007 ALMENDROS-COMUNA	S	432	44,00	0,15	0,15	0,15		0,15			0,15	0,15
1700000005250585	18-144-018-00464-001	104007 ALMENDROS-COMUNA	S	432	39,40	0,16	0,16	0,16		0,16			0,16	0,16
1700000005250586	18-144-019-00100-001	104007 ALMENDROS-COMUNA	S	432	37,80	0,68	0,68	0,68		0,68			0,68	0,68
1700000005250587	18-144-018-00444-001	104007 ALMENDROS-COMUNA	S	432	49,10	0,79	0,79	0,79		0,79			0,79	0,79
1700000005250588	18-144-018-00487-003	104007 ALMENDROS-COMUNA	S	432	39,60	0,99	0,99	0,99		0,99			0,99	0,99
1700000005250589	18-144-018-00489-007	104007 ALMENDROS-COMUNA	S	432	32,10	0,85	0,85	0,85		0,85			0,85	0,85
1700000005250590	18-144-019-00026-001	104007 ALMENDROS-COMUNA	S	432	33,20	0,41	0,41	0,41		0,41			0,41	0,41
1700000005250591	18-144-018-00537-001	104007 ALMENDROS-COMUNA	S	432	33,90	0,56	0,56	0,56		0,56			0,56	0,56
1700000005250592	18-144-018-00550-001	104007 ALMENDROS-COMUNA	S	432	37,10	1,33	1,33	1,33		1,33			1,33	1,33
1700000005250593	18-144-018-00487-004	104007 ALMENDROS-COMUNA	S	432	49,60	0,21	0,21	0,21		0,21			0,21	0,21
1700000005250594	18-144-018-00474-001	104007 ALMENDROS-COMUNA	S	432	59,40	0,35	0,35	0,35		0,35			0,35	0,35
1700000005250595	18-144-018-00549-001	104007 ALMENDROS-COMUNA	S	432	31,10	0,09	0,09	0,09		0,09			0,09	0,09
1700000005250596	18-144-016-00339-001	104007 ALMENDROS-COMUNA	S	432	16,60	0,16	0,16	0,16		0,16			0,16	0,16
1700000005250597	18-144-016-00346-002	104007 ALMENDROS-COMUNA	S	432	21,90	0,84	0,84	0,84		0,84			0,84	0,84
1700000005250598	18-144-016-00335-001	104007 ALMENDROS-COMUNA	S	432	30,60	0,06	0,06	0,06		0,06			0,06	0,06
1700000005250599	18-144-019-00027-001	104007 ALMENDROS-COMUNA	S	432	46,00	0,27	0,27	0,27		0,27			0,27	0,27

INCIDENCIAS

INCIDENCIA DESCRIPCIÓN

- 100402 Recinto solicitado no forma parte de ningún organismo de control autorizado para la producción ecológica en Andalucía o fecha de inscripción posterior al plazo establecido (Anexo I. Criterios de Subvencionabilidad. Orden 28 de marzo de 2023).
Ref:5290459 Recinto:18-144-019-00032-00007 Cultivo:104007 ALMENDROS-COMUNA Secano
Ref:5290460 Recinto:18-144-019-00032-00013 Cultivo:104007 ALMENDROS-COMUNA Secano
- 100424 Solicita recinto que no está comprometido para la operación.
Ref:5290459 Recinto:18-144-019-00032-00007 Cultivo:104007 ALMENDROS-COMUNA Secano
Ref:5290460 Recinto:18-144-019-00032-00013 Cultivo:104007 ALMENDROS-COMUNA Secano

(1) Superficie declarada admisible ajustada con la superficie comprometida.
(2) Factor de penalización valorando el alcance para el tipo de compromiso.

Puede verificar la integridad de una copia de este documento mediante la lectura del código QR adjunto o mediante el acceso a la dirección https://ws050.juntadeandalucia.es/verificarFirma indicando el código de VERIFICACIÓN					
FIRMADO POR	JUAN JOSE SOLER GARCIA		FECHA		03/07/2024
	ROCIO GUIJARRO MILLAN				
VERIFICACIÓN	Pk2jm6MP8Q4FQJJZRRTHBNBMA26B8		PÁGINA		419/3256



APELLIDOS Y NOMBRE / RAZÓN SOCIAL
 CARA TARIFA JUAN JOSE
NIF ****7921*
EXPEDIENTE 1234884
ANUALIDAD DE PAGO 1ª

IMPORTE POR ANUALIDAD

	2023	2024	2025	2026	2027
IMPORTE MÁXIMO SUBVENCIONABLE	14.668,96 €	14.668,96 €	14.668,96 €	14.668,96 €	14.668,96 €
IMPORTE MEDIO DE TRANSFERENCIA (€/ha)	236,67 €	236,67 €	236,67 €	236,67 €	236,67 €

RESUMEN DE UNIDADES

Cód	GRUPO DE PAGO	Sup. Dec. Admisible (ha)	Sup. Comprometida (ha)	Sup. ajustada compromiso (1) (ha)	% sobredec.	Sup. Propuesta (ha)	Importe Declarado	Importe Topado	Importe Propuesto	Importe tras sobredec.
429	OLIVAR	56,65		40,00	0,00	40,00	9.916,00	9.916,00	9.916,00	9.916,00
432	FRUTALES SECANO	22,00		21,98	0,00	21,98	4.752,96	4.752,96	4.752,96	4.752,96
TOTAL		78,65	61,98	61,98		61,98	14.668,96	14.668,96	14.668,96	14.668,96

APLICACIÓN DE REDUCCIONES Y PENALIZACIONES

GRUPO DE PAGO	Importe Calculado	Importe prereduc.	Criterios de subvencionabilidad y compromisos	Presentación tardía	Omisión declaración	Condicionalidad	IMPORTE (Euros)
							PROPUESTO
FRUTALES SECANO	4.752,96	4.752,96	0,00	0,00	0,00	0,00	4.752,96
OLIVAR	9.916,00	9.916,00	0,00	0,00	0,00	0,00	9.916,00
TOTAL	14.668,96	14.668,96					14.668,96

RESUMEN DE PAGOS

PROPUESTO	IMPORTE (Euros)			
	PROPUESTO	FEADER (Eje 2)	MAPA	CAPADR
PROPUESTO	14.668,96	12.468,62	1.439,03	761,31

(1) Superficie declarada admisible ajustada con la superficie comprometida.
 (2) Factor de penalización valorando el alcance para el tipo de compromiso.

Puede verificar la integridad de una copia de este documento mediante la lectura del código QR adjunto o mediante el acceso a la dirección <https://ws050.juntadeandalucia.es/verificarFirma> indicando el código de VERIFICACIÓN

FIRMADO POR	JUAN JOSE SOLER GARCIA	FECHA	03/07/2024	
	ROCIO GUIJARRO MILLAN			
VERIFICACIÓN	Pk2jm6MP8Q4FQJJZRRTHBNMQA26B8	PÁGINA	420/3256	



RECINTOS PROPUESTOS

REF.	REFERENCIA SIGPAC	CULTIVO	DESCRIPCIÓN CULTIVO	S/R	G/PAGO	PEND. MEDIA (%)	SUP. DEC. ADMISIBLE (ha)	SUP. COMPROM. (ha)	SUP. AJUSTADA COMPR.(1) (ha)	SUP. CONV. SIGPAC (ha)	SUP. CERTIF. (ha)	SUP. CAMPO (ha)	SUP. CAMPO DETER. CULT. DECLARADO (ha)	SUP. DEC. REDUCIDA (ha)	SUP. PROPUESTA (ha)
-1056762	18-036-010-00287-005	101010	OLIVAR-PICUAL	S	429	13,90	0,05	0,05	0,05		0,05			0,05	0,05
-1056760	18-036-010-00189-026	101010	OLIVAR-PICUAL	S	429	43,00	0,04	0,04	0,04		0,04			0,04	0,04
-1056759	18-036-010-00189-024	101010	OLIVAR-PICUAL	S	429	30,40	0,64	0,64	0,64		0,64			0,64	0,64
-1056758	18-036-010-00189-023	101010	OLIVAR-PICUAL	S	429	21,10	2,40	2,40	2,40		2,43			2,40	2,40
-1056757	18-036-010-00189-021	101010	OLIVAR-PICUAL	S	429	10,70	0,02	0,02	0,02		0,02			0,02	0,02
-1056755	18-036-010-00176-024	101010	OLIVAR-PICUAL	S	429	42,80	0,01	0,01	0,01		0,01			0,01	0,01
-1056754	18-036-010-00176-023	101010	OLIVAR-PICUAL	S	429	15,40	0,02	0,02	0,02		0,02			0,02	0,02
-1056752	18-036-010-00176-019	101010	OLIVAR-PICUAL	S	429	19,80	0,07	0,06	0,06		0,06			0,06	0,06
-1056750	18-036-010-00176-014	101010	OLIVAR-PICUAL	S	429	23,30	0,75	0,75	0,75		0,75			0,75	0,75
-1056749	18-036-010-00176-013	101010	OLIVAR-PICUAL	S	429	26,00	1,07	1,07	1,07		1,07			1,07	1,07
-1056748	18-036-010-00173-011	101010	OLIVAR-PICUAL	S	429	29,00	0,55	0,55	0,55		0,55			0,55	0,55
-1056747	18-036-010-00173-010	101010	OLIVAR-PICUAL	S	429	43,80	0,05	0,05	0,05		0,05			0,05	0,05
-1056746	18-036-010-00173-008	101010	OLIVAR-PICUAL	S	429	15,80	0,11	0,11	0,11		0,11			0,11	0,11
-1056745	18-036-010-00173-007	101010	OLIVAR-PICUAL	S	429	24,60	0,26	0,26	0,26		0,26			0,26	0,26
4651716	18-036-010-00160-019	101010	OLIVAR-PICUAL	S	429	20,30	0,08	0,08	0,08		0,08			0,08	0,08
4652431	18-036-010-00019-003	101010	OLIVAR-PICUAL	S	429	27,50	0,01	0,01	0,01		0,01			0,01	0,01
4652455	18-036-010-00190-001	101010	OLIVAR-PICUAL	S	429	26,30	4,43	4,43	4,43		4,43			4,43	4,43
4652462	18-036-010-00288-001	101010	OLIVAR-PICUAL	S	429	29,90	0,21	0,21	0,21		0,21			0,21	0,21
4652519	18-036-010-09001-002	101010	OLIVAR-PICUAL	S	429	27,70	0,03	0,03	0,03		0,03			0,03	0,03
4652524	18-036-010-09004-004	101010	OLIVAR-PICUAL	S	429	15,00	0,07	0,07	0,07		0,07			0,07	0,07
5263608	18-036-010-00189-012	101010	OLIVAR-PICUAL	S	429	24,80	0,47	0,47	0,47		0,47			0,47	0,47
1700000006907574	18-036-010-00160-022	101010	OLIVAR-PICUAL	S	429	28,10	0,07	0,07	0,07		0,07			0,07	0,07
1700000006907580	18-036-010-00176-011	101010	OLIVAR-PICUAL	S	429	28,40	0,35	0,35	0,35		0,35			0,35	0,35
1700000006907583	18-036-009-00390-004	101010	OLIVAR-PICUAL	S	429	36,10	0,38	0,38	0,38		0,39			0,38	0,38
1700000006907584	18-036-010-00160-006	101010	OLIVAR-PICUAL	S	429	23,40	0,42	0,34	0,34		0,34			0,34	0,34
1700000006907585	18-036-010-00187-008	101010	OLIVAR-PICUAL	S	429	17,80	0,26	0,26	0,26		0,26			0,26	0,26
1700000006907588	18-036-010-00189-013	101010	OLIVAR-PICUAL	S	429	27,60	0,50	0,50	0,50		0,57			0,50	0,50
1700000006907589	18-036-010-00193-002	101010	OLIVAR-PICUAL	S	429	32,80	0,20	0,20	0,20		0,20			0,20	0,20
1700000006907590	18-036-010-00195-001	101010	OLIVAR-PICUAL	S	429	38,50	0,25	0,25	0,25		0,25			0,25	0,25
1700000006907591	18-036-010-00187-002	101010	OLIVAR-PICUAL	S	429	19,10	0,53	0,53	0,53		0,76			0,53	0,53
1700000006907592	18-036-010-00189-003	101010	OLIVAR-PICUAL	S	429	41,70	0,18	0,18	0,18		0,18			0,18	0,18
1700000006907593	18-036-010-00187-016	101010	OLIVAR-PICUAL	S	429	17,90	0,05	0,05	0,05		0,05			0,05	0,05
1700000006907594	18-036-010-00187-015	101010	OLIVAR-PICUAL	S	429	27,40	0,12	0,12	0,12		0,12			0,12	0,12
1700000006907595	18-036-010-00191-002	101010	OLIVAR-PICUAL	S	429	31,70	1,93	1,93	1,93		2,11			1,93	1,93
1700000006907597	18-036-010-00182-001	101010	OLIVAR-PICUAL	S	429	26,20	1,37	1,37	1,37		1,37			1,37	1,37
1700000006907598	18-036-010-00184-003	101010	OLIVAR-PICUAL	S	429	29,60	0,68	0,68	0,68		0,68			0,68	0,68
1700000006907599	18-036-010-00185-002	101010	OLIVAR-PICUAL	S	429	19,90	0,75	0,75	0,75		0,75			0,75	0,75
1700000006907600	18-036-010-00186-001	101010	OLIVAR-PICUAL	S	429	21,50	1,09	1,09	1,09		1,09			1,09	1,09
1700000006907601	18-036-010-00187-011	101010	OLIVAR-PICUAL	S	429	29,40	0,79	0,79	0,79		0,79			0,79	0,79
1700000006907602	18-036-010-00189-004	101010	OLIVAR-PICUAL	S	429	24,30	6,44	6,44	6,44		6,54			6,44	6,44
1700000006907603	18-036-010-00189-011	101010	OLIVAR-PICUAL	S	429	24,60	1,18	1,18	1,18		1,18			1,18	1,18
1700000006907605	18-036-010-00193-001	101010	OLIVAR-PICUAL	S	429	21,20	3,03	3,03	3,03		3,03			3,03	3,03
1700000006907606	18-036-010-00193-008	101010	OLIVAR-PICUAL	S	429	23,40	0,11	0,11	0,11		0,11			0,11	0,11
1700000006907607	18-036-010-00287-003	101010	OLIVAR-PICUAL	S	429	24,00	0,38	0,38	0,38		0,38			0,38	0,38
1700000006907609	18-036-010-00187-007	101010	OLIVAR-PICUAL	S	429	23,00	0,23	0,23	0,23		0,32			0,23	0,23
1700000006907610	18-036-010-00187-003	101010	OLIVAR-PICUAL	S	429	20,50	2,15	2,15	2,15		2,15			2,15	2,15
1700000006907611	18-036-010-00187-005	101010	OLIVAR-PICUAL	S	429	24,60	0,17	0,17	0,17		0,18			0,17	0,17
1700000006907616	18-036-010-00182-006	101010	OLIVAR-PICUAL	S	429	20,00	0,27	0,27	0,27		0,28			0,27	0,27
1700000006907617	18-036-010-00183-001	101010	OLIVAR-PICUAL	S	429	16,50	0,52	0,52	0,52		0,59			0,52	0,52
1700000006907627	18-036-010-00180-004	101010	OLIVAR-PICUAL	S	429	20,40	0,22	0,22	0,22		0,22			0,22	0,22
1700000006907629	18-036-010-00160-030	101010	OLIVAR-PICUAL	S	429	24,60	0,45	0,45	0,45		0,45			0,45	0,45
1700000006907630	18-036-010-00173-002	101010	OLIVAR-PICUAL	S	429	32,40	3,83	3,83	3,83		3,83			3,83	3,83
1700000006907632	18-036-010-00198-001	101010	OLIVAR-PICUAL	S	429	27,80	0,46	0,46	0,46		0,46			0,46	0,46
1700000006907636	18-036-010-00192-008	101010	OLIVAR-PICUAL	S	429	21,80	0,07	0,07	0,07		0,07			0,07	0,07
1700000006907637	18-036-010-00192-006	101010	OLIVAR-PICUAL	S	429	11,30	0,66	0,66	0,66		0,66			0,66	0,66
1700000006907638	18-036-010-00193-007	101010	OLIVAR-PICUAL	S	429	16,50	1,17	1,17	1,17		1,17			1,17	1,17
1700000006907639	18-036-010-00208-003	101010	OLIVAR-PICUAL	S	429	4,30	0,10	0,10	0,10		0,10			0,10	0,10
1700000006907648	18-036-010-00176-008	101010	OLIVAR-PICUAL	S	429	24,90	2,20	2,20	2,20		2,20			2,20	2,20
1700000006907652	18-036-010-00160-014	101010	OLIVAR-PICUAL	S	429	28,90	2,28	2,28	2,28		2,30			2,28	2,28
1700000006907654	18-036-010-00176-012	101010	OLIVAR-PICUAL	S	429	31,30	0,27	0,27	0,27		0,27			0,27	0,27
1700000006907660	18-036-009-00390-002	101010	OLIVAR-PICUAL	S	429	26,80	0,18	0,18	0,18		0,19			0,18	0,18
1700000006907665	18-036-010-00160-005	101010	OLIVAR-PICUAL	S	429	23,80	4,31	4,23	4,23		4,33			4,23	4,23
1700000006907666	18-036-010-00176-006	101010	OLIVAR-PICUAL	S	429	23,60	3,10	3,10	3,10		3,10			3,10	3,10
1700000006907667	18-036-010-00177-002	101010	OLIVAR-PICUAL	S	429	35,60	0,55	0,55	0,55		0,55			0,55	0,55
1700000006907668	18-036-010-00178-002	101010	OLIVAR-PICUAL	S	429	19,60	1,06	1,06	1,06		1,06			1,06	1,06
1700000006907676	18-036-008-00073-001	104007	ALMENDROS-COMUNA	S	432	23,90	10,70	10,70	10,70		10,72			10,70	10,70
1700000006907677	18-036-008-00078-010	104007	ALMENDROS-COMUNA	S	432	34,00	3,03	3,01	3,01		3,03			3,01	3,01
1700000006907678	18-036-008-00078-009	104007	ALMENDROS-COMUNA	S	432	35,20	0,04	0,04	0,04		0,04			0,04	0,04
1700000006907679	18-036-008-00073-006	104007	ALMENDROS-COMUNA	S	432	36,20	0,39	0,39	0,39		0,39			0,39	0,39
1700000006907680	18-036-008-00090-001	104007	ALMENDROS-COMUNA	S	432	11,60	0,28	0,28	0,28		0,28			0,28	0,28
1700000006907681	18-036-008-00073-008	104007	ALMENDROS-COMUNA	S	432	17,60	1,36	1,36	1,36		1,36			1,36	1,36

(1) Superficie declarada admisible ajustada con la superficie comprometida.
 (2) Factor de penalización valorando el alcance para el tipo de compromiso.

Puede verificar la integridad de una copia de este documento mediante la lectura del código QR adjunto o mediante el acceso a la dirección https://ws050.juntadeandalucia.es/verificarFirma indicando el código de VERIFICACIÓN				
FIRMADO POR	JUAN JOSE SOLER GARCIA ROCIO GUIJARRO MILLAN		FECHA 03/07/2024	
VERIFICACIÓN	Pk2jm6MP8Q4FQJJZRRTHBNBMA26B8		PÁGINA 421/3256	



RECINTOS PROPUESTOS

REF.	REFERENCIA SIGPAC	CULTIVO	DESCRIPCIÓN CULTIVO	S/R	G.PAGO	PEND. MEDIA (%)	SUP. DEC. ADMISIBLE (ha)	SUP. COMPROM. (ha)	SUP. AJUSTADA COMPROM. (1) (ha)	SUP. CONV. SIGPAC (ha)	SUP. CERTIE. (ha)	SUP. CAMPO (ha)	SUP. CAMPO DECLARADO (ha)	SUP. DEC. REDUCIDA (ha)	SUP. PROPUESTA (ha)
170000006907682	18-036-008-00078-002	104007	ALMENDROS-COMUNA	S	432	27,00	6,20	6,20	6,20		6,20			6,20	6,20

INCIDENCIAS

INCIDENCIA DESCRIPCIÓN

- 452 Actividad agraria declarada en un recinto no compatible con el uso PA, PR o PS asignado en SIGPAC para ese recinto.
Ref:170000006907669 Recinto:18-036-010-00160-00021 Cultivo:62000 PASTOS PERMANENTES DE 5 O MAS AÑOS-SIN VARIEDAD Secano USO ASIGNADO EN SIGPAC:PR
- 4272 Verifica que las líneas de declaración de las Solicitudes Únicas no tienen solapes con la capa de Retroactividad Gráfica (ambas de la misma campaña) a nivel de expediente/línea de declaración gráfica de la solicitud.
Ref:170000006907677 Recinto:18-036-008-00078-00010 Cultivo: - Agregado de la referencia del recinto.:0 Zona de la referencia del recinto.:0 Superficie solapada.:0,02 Id. Incid.:95946065
Ref:170000006907665 Recinto:18-036-010-00160-00005 Cultivo: - Agregado de la referencia del recinto.:0 Zona de la referencia del recinto.:0 Superficie solapada.:0,08 Id. Incid.:95946064
Ref:1056761 Recinto:18-036-010-00189-00027 Cultivo: - Agregado de la referencia del recinto.:0 Zona de la referencia del recinto.:0 Superficie solapada.:0,04 Id. Incid.:95946063
- 8227 Línea de declaración monitorizada en la que no ha habido respuesta por parte del productor y, por tanto, sin Juicio Experto de campo.
Ref:170000006907664 Recinto:18-036-009-00388-00001 Cultivo:101010 OLIVAR-PICUAL
Ref:170000006907661 Recinto:18-036-009-00394-00002 Cultivo:101010 OLIVAR-PICUAL
Ref:170000006907579 Recinto:18-036-010-00160-00007 Cultivo:101010 OLIVAR-PICUAL
Ref:170000006907653 Recinto:18-036-010-00160-00009 Cultivo:101010 OLIVAR-PICUAL
Ref:170000006907577 Recinto:18-036-010-00160-00017 Cultivo:101010 OLIVAR-PICUAL
Ref:170000006907572 Recinto:18-036-010-00160-00018 Cultivo:101010 OLIVAR-PICUAL
Ref:170000006907651 Recinto:18-036-010-00176-00004 Cultivo:101010 OLIVAR-PICUAL
Ref:170000006907650 Recinto:18-036-010-00176-00005 Cultivo:101010 OLIVAR-PICUAL
Ref:170000006907631 Recinto:18-036-010-00176-00007 Cultivo:101010 OLIVAR-PICUAL
Ref:170000006907655 Recinto:18-036-010-00176-00009 Cultivo:101010 OLIVAR-PICUAL
Ref:1056761 Recinto:18-036-010-00189-00027 Cultivo:101010 OLIVAR-PICUAL
- 100402 Recinto solicitado no forma parte de ningún organismo de control autorizado para la producción ecológica en Andalucía o fecha de inscripción posterior al plazo establecido (Anexo I. Criterios de Subvencionabilidad. Orden 28 de marzo de 2023).
Ref:170000006907620 Recinto:18-036-009-00388-00002 Cultivo:62000 PASTOS PERMANENTES DE 5 O MAS AÑOS-SIN VARIEDAD Secano
Ref:170000006907663 Recinto:18-036-009-00388-00003 Cultivo:62000 PASTOS PERMANENTES DE 5 O MAS AÑOS-SIN VARIEDAD Secano
Ref:170000006907626 Recinto:18-036-009-00390-00003 Cultivo:62000 PASTOS PERMANENTES DE 5 O MAS AÑOS-SIN VARIEDAD Secano
Ref:170000006907618 Recinto:18-036-009-00394-00001 Cultivo:62000 PASTOS PERMANENTES DE 5 O MAS AÑOS-SIN VARIEDAD Secano
Ref:170000006907621 Recinto:18-036-009-00394-00003 Cultivo:62000 PASTOS PERMANENTES DE 5 O MAS AÑOS-SIN VARIEDAD Secano
Ref:170000006907659 Recinto:18-036-010-00012-00002 Cultivo:62000 PASTOS PERMANENTES DE 5 O MAS AÑOS-SIN VARIEDAD Secano
Ref:170000006907670 Recinto:18-036-010-00160-00004 Cultivo:62000 PASTOS PERMANENTES DE 5 O MAS AÑOS-SIN VARIEDAD Secano
Ref:4651759 Recinto:18-036-010-00160-00011 Cultivo:62000 PASTOS PERMANENTES DE 5 O MAS AÑOS-SIN VARIEDAD Secano
Ref:170000006907669 Recinto:18-036-010-00160-00021 Cultivo:62000 PASTOS PERMANENTES DE 5 O MAS AÑOS-SIN VARIEDAD Secano
Ref:170000006907581 Recinto:18-036-010-00160-00023 Cultivo:62000 PASTOS PERMANENTES DE 5 O MAS AÑOS-SIN VARIEDAD Secano
Ref:170000006907645 Recinto:18-036-010-00160-00028 Cultivo:62000 PASTOS PERMANENTES DE 5 O MAS AÑOS-SIN VARIEDAD Secano
Ref:522507 Recinto:18-036-010-00160-00032 Cultivo:62000 PASTOS PERMANENTES DE 5 O MAS AÑOS-SIN VARIEDAD Secano
Ref:522508 Recinto:18-036-010-00160-00033 Cultivo:62000 PASTOS PERMANENTES DE 5 O MAS AÑOS-SIN VARIEDAD Secano
Ref:522509 Recinto:18-036-010-00160-00036 Cultivo:62000 PASTOS PERMANENTES DE 5 O MAS AÑOS-SIN VARIEDAD Secano
Ref:522510 Recinto:18-036-010-00160-00037 Cultivo:62000 PASTOS PERMANENTES DE 5 O MAS AÑOS-SIN VARIEDAD Secano
Ref:522511 Recinto:18-036-010-00160-00038 Cultivo:62000 PASTOS PERMANENTES DE 5 O MAS AÑOS-SIN VARIEDAD Secano
Ref:522512 Recinto:18-036-010-00160-00039 Cultivo:62000 PASTOS PERMANENTES DE 5 O MAS AÑOS-SIN VARIEDAD Secano
Ref:170000006907622 Recinto:18-036-010-00173-00003 Cultivo:62000 PASTOS PERMANENTES DE 5 O MAS AÑOS-SIN VARIEDAD Secano
Ref:1056744 Recinto:18-036-010-00173-00006 Cultivo:62000 PASTOS PERMANENTES DE 5 O MAS AÑOS-SIN VARIEDAD Secano
Ref:170000006907575 Recinto:18-036-010-00190-00002 Cultivo:62000 PASTOS PERMANENTES DE 5 O MAS AÑOS-SIN VARIEDAD Secano
- 100411 Recinto no admisible por no estar asociado en SIGGAN a una explotación ganadera admisible (Artículo 10 de la Orden de 28 de marzo de

(1) Superficie declarada admisible ajustada con la superficie comprometida.
(2) Factor de penalización valorando el alcance para el tipo de compromiso.

Puede verificar la integridad de una copia de este documento mediante la lectura del código QR adjunto o mediante el acceso a la dirección https://ws050.juntadeandalucia.es/verificarFirma indicando el código de VERIFICACIÓN				
FIRMADO POR	JUAN JOSE SOLER GARCIA	FECHA	03/07/2024	
	ROCIO GUIJARRO MILLAN			
VERIFICACIÓN	Pk2jm6MP8Q4FQJJZRRTHBNMQA26B8	PÁGINA	422/3256	



INCIDENCIAS

INCIDENCIA DESCRIPCIÓN

- 2023).
- Ref:170000006907620 Recinto:18-036-009-00388-00002 Cultivo:62000 PASTOS PERMANENTES DE 5 O MAS AÑOS-SIN VARIEDAD Secano
 - Ref:170000006907663 Recinto:18-036-009-00388-00003 Cultivo:62000 PASTOS PERMANENTES DE 5 O MAS AÑOS-SIN VARIEDAD Secano
 - Ref:170000006907619 Recinto:18-036-009-00390-00001 Cultivo:62000 PASTOS PERMANENTES DE 5 O MAS AÑOS-SIN VARIEDAD Secano
 - Ref:170000006907626 Recinto:18-036-009-00390-00003 Cultivo:62000 PASTOS PERMANENTES DE 5 O MAS AÑOS-SIN VARIEDAD Secano
 - Ref:170000006907618 Recinto:18-036-009-00394-00001 Cultivo:62000 PASTOS PERMANENTES DE 5 O MAS AÑOS-SIN VARIEDAD Secano
 - Ref:170000006907621 Recinto:18-036-009-00394-00003 Cultivo:62000 PASTOS PERMANENTES DE 5 O MAS AÑOS-SIN VARIEDAD Secano
 - Ref:170000006907671 Recinto:18-036-010-00010-00001 Cultivo:62000 PASTOS PERMANENTES DE 5 O MAS AÑOS-SIN VARIEDAD Secano
 - Ref:170000006907628 Recinto:18-036-010-00011-00001 Cultivo:62000 PASTOS PERMANENTES DE 5 O MAS AÑOS-SIN VARIEDAD Secano
 - Ref:170000006907659 Recinto:18-036-010-00012-00002 Cultivo:62000 PASTOS PERMANENTES DE 5 O MAS AÑOS-SIN VARIEDAD Secano
 - Ref:170000006907670 Recinto:18-036-010-00160-00004 Cultivo:62000 PASTOS PERMANENTES DE 5 O MAS AÑOS-SIN VARIEDAD Secano
 - Ref:4651759 Recinto:18-036-010-00160-00011 Cultivo:62000 PASTOS PERMANENTES DE 5 O MAS AÑOS-SIN VARIEDAD Secano
 - Ref:170000006907669 Recinto:18-036-010-00160-00021 Cultivo:62000 PASTOS PERMANENTES DE 5 O MAS AÑOS-SIN VARIEDAD Secano
 - Ref:170000006907581 Recinto:18-036-010-00160-00023 Cultivo:62000 PASTOS PERMANENTES DE 5 O MAS AÑOS-SIN VARIEDAD Secano
 - Ref:170000006907573 Recinto:18-036-010-00160-00024 Cultivo:62000 PASTOS PERMANENTES DE 5 O MAS AÑOS-SIN VARIEDAD Secano
 - Ref:170000006907662 Recinto:18-036-010-00160-00027 Cultivo:62000 PASTOS PERMANENTES DE 5 O MAS AÑOS-SIN VARIEDAD Secano
 - Ref:170000006907645 Recinto:18-036-010-00160-00028 Cultivo:62000 PASTOS PERMANENTES DE 5 O MAS AÑOS-SIN VARIEDAD Secano
 - Ref:6849889 Recinto:18-036-010-00160-00031 Cultivo:62000 PASTOS PERMANENTES DE 5 O MAS AÑOS-SIN VARIEDAD Secano
 - Ref:-522507 Recinto:18-036-010-00160-00032 Cultivo:62000 PASTOS PERMANENTES DE 5 O MAS AÑOS-SIN VARIEDAD Secano
 - Ref:-522508 Recinto:18-036-010-00160-00033 Cultivo:62000 PASTOS PERMANENTES DE 5 O MAS AÑOS-SIN VARIEDAD Secano
 - Ref:-522509 Recinto:18-036-010-00160-00036 Cultivo:62000 PASTOS PERMANENTES DE 5 O MAS AÑOS-SIN VARIEDAD Secano
 - Ref:-522510 Recinto:18-036-010-00160-00037 Cultivo:62000 PASTOS PERMANENTES DE 5 O MAS AÑOS-SIN VARIEDAD Secano
 - Ref:-522511 Recinto:18-036-010-00160-00038 Cultivo:62000 PASTOS PERMANENTES DE 5 O MAS AÑOS-SIN VARIEDAD Secano
 - Ref:-522512 Recinto:18-036-010-00160-00039 Cultivo:62000 PASTOS PERMANENTES DE 5 O MAS AÑOS-SIN VARIEDAD Secano
 - Ref:170000006907622 Recinto:18-036-010-00173-00003 Cultivo:62000 PASTOS PERMANENTES DE 5 O MAS AÑOS-SIN VARIEDAD Secano
 - Ref:-1056744 Recinto:18-036-010-00173-00006 Cultivo:62000 PASTOS PERMANENTES DE 5 O MAS AÑOS-SIN VARIEDAD Secano
 - Ref:170000006907623 Recinto:18-036-010-00176-00003 Cultivo:62000 PASTOS PERMANENTES DE 5 O MAS AÑOS-SIN VARIEDAD Secano
 - Ref:170000006907576 Recinto:18-036-010-00189-00002 Cultivo:62000 PASTOS PERMANENTES DE 5 O MAS AÑOS-SIN VARIEDAD Secano
 - Ref:170000006907582 Recinto:18-036-010-00189-00002 Cultivo:62000 PASTOS PERMANENTES DE 5 O MAS AÑOS-SIN VARIEDAD Secano
 - Ref:170000006907615 Recinto:18-036-010-00189-00002 Cultivo:62000 PASTOS PERMANENTES DE 5 O MAS AÑOS-SIN VARIEDAD Secano
 - Ref:170000006907575 Recinto:18-036-010-00190-00002 Cultivo:62000 PASTOS PERMANENTES DE 5 O MAS AÑOS-SIN VARIEDAD Secano
- 100422 Recinto declarado por error para una operación de la 6503, que se ha corregido de oficio desmarcando la operación incorrecta, de acuerdo con la fecha de inscripción del recinto en la producción ecológica.
- Ref:170000006907676 Recinto:18-036-008-00073-00001 Cultivo:104007 ALMENDROS-COMUNA Secano
 - Ref:170000006907679 Recinto:18-036-008-00073-00006 Cultivo:104007 ALMENDROS-COMUNA Secano
 - Ref:170000006907681 Recinto:18-036-008-00073-00008 Cultivo:104007 ALMENDROS-COMUNA Secano
 - Ref:170000006907682 Recinto:18-036-008-00078-00002 Cultivo:104007 ALMENDROS-COMUNA Secano
 - Ref:170000006907678 Recinto:18-036-008-00078-00009 Cultivo:104007 ALMENDROS-COMUNA Secano
 - Ref:170000006907677 Recinto:18-036-008-00078-00010 Cultivo:104007 ALMENDROS-COMUNA Secano
 - Ref:170000006907680 Recinto:18-036-008-00090-00001 Cultivo:104007 ALMENDROS-COMUNA Secano
 - Ref:170000006907664 Recinto:18-036-009-00388-00001 Cultivo:101010 OLIVAR-PICUAL Secano
 - Ref:170000006907619 Recinto:18-036-009-00390-00001 Cultivo:62000 PASTOS PERMANENTES DE 5 O MAS AÑOS-SIN

(1) Superficie declarada admisible ajustada con la superficie comprometida.
 (2) Factor de penalización valorando el alcance para el tipo de compromiso.

Puede verificar la integridad de una copia de este documento mediante la lectura del código QR adjunto o mediante el acceso a la dirección https://ws050.juntadeandalucia.es/verificarFirma indicando el código de VERIFICACIÓN				
FIRMADO POR	JUAN JOSE SOLER GARCIA	FECHA	03/07/2024	
	ROCIO GUIJARRO MILLAN			
VERIFICACIÓN	Pk2jm6MP8Q4FQJJZRRTHBNMQA26B8	PÁGINA	423/3256	




INCIDENCIAS

INCIDENCIA DESCRIPCIÓN

VARIEDAD Secano
 Ref:170000006907660 Recinto:18-036-009-00390-00002 Cultivo:101010 OLIVAR-PICUAL Secano
 Ref:170000006907583 Recinto:18-036-009-00390-00004 Cultivo:101010 OLIVAR-PICUAL Secano
 Ref:170000006907661 Recinto:18-036-009-00394-00002 Cultivo:101010 OLIVAR-PICUAL Secano
 Ref:170000006907671 Recinto:18-036-010-00010-00001 Cultivo:62000 PASTOS PERMANENTES DE 5 O MAS AÑOS-SIN VARIEDAD Secano
 Ref:170000006907628 Recinto:18-036-010-00011-00001 Cultivo:62000 PASTOS PERMANENTES DE 5 O MAS AÑOS-SIN VARIEDAD Secano
 Ref:4652431 Recinto:18-036-010-00019-00003 Cultivo:101010 OLIVAR-PICUAL Secano
 Ref:170000006907665 Recinto:18-036-010-00160-00005 Cultivo:101010 OLIVAR-PICUAL Secano
 Ref:170000006907584 Recinto:18-036-010-00160-00006 Cultivo:101010 OLIVAR-PICUAL Secano
 Ref:170000006907579 Recinto:18-036-010-00160-00007 Cultivo:101010 OLIVAR-PICUAL Secano
 Ref:170000006907653 Recinto:18-036-010-00160-00009 Cultivo:101010 OLIVAR-PICUAL Secano
 Ref:170000006907652 Recinto:18-036-010-00160-00014 Cultivo:101010 OLIVAR-PICUAL Secano
 Ref:170000006907577 Recinto:18-036-010-00160-00017 Cultivo:101010 OLIVAR-PICUAL Secano
 Ref:170000006907572 Recinto:18-036-010-00160-00018 Cultivo:101010 OLIVAR-PICUAL Secano
 Ref:4651716 Recinto:18-036-010-00160-00019 Cultivo:101010 OLIVAR-PICUAL Secano
 Ref:170000006907574 Recinto:18-036-010-00160-00022 Cultivo:101010 OLIVAR-PICUAL Secano
 Ref:170000006907573 Recinto:18-036-010-00160-00024 Cultivo:62000 PASTOS PERMANENTES DE 5 O MAS AÑOS-SIN VARIEDAD Secano
 Ref:170000006907662 Recinto:18-036-010-00160-00027 Cultivo:62000 PASTOS PERMANENTES DE 5 O MAS AÑOS-SIN VARIEDAD Secano
 Ref:170000006907629 Recinto:18-036-010-00160-00030 Cultivo:101010 OLIVAR-PICUAL Secano
 Ref:6849889 Recinto:18-036-010-00160-00031 Cultivo:62000 PASTOS PERMANENTES DE 5 O MAS AÑOS-SIN VARIEDAD Secano
 Ref:170000006907630 Recinto:18-036-010-00173-00002 Cultivo:101010 OLIVAR-PICUAL Secano
 Ref:-1056745 Recinto:18-036-010-00173-00007 Cultivo:101010 OLIVAR-PICUAL Secano
 Ref:-1056746 Recinto:18-036-010-00173-00008 Cultivo:101010 OLIVAR-PICUAL Secano
 Ref:-1056747 Recinto:18-036-010-00173-00010 Cultivo:101010 OLIVAR-PICUAL Secano
 Ref:-1056748 Recinto:18-036-010-00173-00011 Cultivo:101010 OLIVAR-PICUAL Secano
 Ref:170000006907623 Recinto:18-036-010-00176-00003 Cultivo:62000 PASTOS PERMANENTES DE 5 O MAS AÑOS-SIN VARIEDAD Secano
 Ref:170000006907651 Recinto:18-036-010-00176-00004 Cultivo:101010 OLIVAR-PICUAL Secano
 Ref:170000006907650 Recinto:18-036-010-00176-00005 Cultivo:101010 OLIVAR-PICUAL Secano
 Ref:170000006907666 Recinto:18-036-010-00176-00006 Cultivo:101010 OLIVAR-PICUAL Secano
 Ref:170000006907631 Recinto:18-036-010-00176-00007 Cultivo:101010 OLIVAR-PICUAL Secano
 Ref:170000006907648 Recinto:18-036-010-00176-00008 Cultivo:101010 OLIVAR-PICUAL Secano
 Ref:170000006907655 Recinto:18-036-010-00176-00009 Cultivo:101010 OLIVAR-PICUAL Secano
 Ref:170000006907580 Recinto:18-036-010-00176-00011 Cultivo:101010 OLIVAR-PICUAL Secano
 Ref:170000006907654 Recinto:18-036-010-00176-00012 Cultivo:101010 OLIVAR-PICUAL Secano
 Ref:-1056749 Recinto:18-036-010-00176-00013 Cultivo:101010 OLIVAR-PICUAL Secano
 Ref:-1056750 Recinto:18-036-010-00176-00014 Cultivo:101010 OLIVAR-PICUAL Secano
 Ref:-1056752 Recinto:18-036-010-00176-00019 Cultivo:101010 OLIVAR-PICUAL Secano
 Ref:-1056754 Recinto:18-036-010-00176-00023 Cultivo:101010 OLIVAR-PICUAL Secano
 Ref:-1056755 Recinto:18-036-010-00176-00024 Cultivo:101010 OLIVAR-PICUAL Secano
 Ref:170000006907667 Recinto:18-036-010-00177-00002 Cultivo:101010 OLIVAR-PICUAL Secano
 Ref:170000006907668 Recinto:18-036-010-00178-00002 Cultivo:101010 OLIVAR-PICUAL Secano
 Ref:170000006907627 Recinto:18-036-010-00180-00004 Cultivo:101010 OLIVAR-PICUAL Secano
 Ref:170000006907597 Recinto:18-036-010-00182-00001 Cultivo:101010 OLIVAR-PICUAL Secano
 Ref:170000006907616 Recinto:18-036-010-00182-00006 Cultivo:101010 OLIVAR-PICUAL Secano
 Ref:170000006907617 Recinto:18-036-010-00183-00001 Cultivo:101010 OLIVAR-PICUAL Secano
 Ref:170000006907598 Recinto:18-036-010-00184-00003 Cultivo:101010 OLIVAR-PICUAL Secano
 Ref:170000006907599 Recinto:18-036-010-00185-00002 Cultivo:101010 OLIVAR-PICUAL Secano
 Ref:170000006907600 Recinto:18-036-010-00186-00001 Cultivo:101010 OLIVAR-PICUAL Secano
 Ref:170000006907591 Recinto:18-036-010-00187-00002 Cultivo:101010 OLIVAR-PICUAL Secano
 Ref:170000006907610 Recinto:18-036-010-00187-00003 Cultivo:101010 OLIVAR-PICUAL Secano
 Ref:170000006907611 Recinto:18-036-010-00187-00005 Cultivo:101010 OLIVAR-PICUAL Secano
 Ref:170000006907609 Recinto:18-036-010-00187-00007 Cultivo:101010 OLIVAR-PICUAL Secano
 Ref:170000006907585 Recinto:18-036-010-00187-00008 Cultivo:101010 OLIVAR-PICUAL Secano
 Ref:170000006907601 Recinto:18-036-010-00187-00011 Cultivo:101010 OLIVAR-PICUAL Secano

(1) Superficie declarada admisible ajustada con la superficie comprometida.
 (2) Factor de penalización valorando el alcance para el tipo de compromiso.

Puede verificar la integridad de una copia de este documento mediante la lectura del código QR adjunto o mediante el acceso a la dirección https://ws050.juntadeandalucia.es/verificarFirma indicando el código de VERIFICACIÓN				
FIRMADO POR	JUAN JOSE SOLER GARCIA ROCIO GUIJARRO MILLAN	FECHA	03/07/2024	
VERIFICACIÓN	Pk2jm6MP8Q4FQJJZRRTHBNMQA26B8	PÁGINA	424/3256	



INCIDENCIAS

INCIDENCIA DESCRIPCIÓN

- Ref:170000006907594 Recinto:18-036-010-00187-00015 Cultivo:101010 OLIVAR-PICUAL Secano
- Ref:170000006907593 Recinto:18-036-010-00187-00016 Cultivo:101010 OLIVAR-PICUAL Secano
- Ref:170000006907576 Recinto:18-036-010-00189-00002 Cultivo:62000 PASTOS PERMANENTES DE 5 O MAS AÑOS-SIN VARIEDAD Secano
- Ref:170000006907582 Recinto:18-036-010-00189-00002 Cultivo:62000 PASTOS PERMANENTES DE 5 O MAS AÑOS-SIN VARIEDAD Secano
- Ref:170000006907615 Recinto:18-036-010-00189-00002 Cultivo:62000 PASTOS PERMANENTES DE 5 O MAS AÑOS-SIN VARIEDAD Secano
- Ref:170000006907592 Recinto:18-036-010-00189-00003 Cultivo:101010 OLIVAR-PICUAL Secano
- Ref:170000006907602 Recinto:18-036-010-00189-00004 Cultivo:101010 OLIVAR-PICUAL Secano
- Ref:170000006907603 Recinto:18-036-010-00189-00011 Cultivo:101010 OLIVAR-PICUAL Secano
- Ref:5263608 Recinto:18-036-010-00189-00012 Cultivo:101010 OLIVAR-PICUAL Secano
- Ref:170000006907588 Recinto:18-036-010-00189-00013 Cultivo:101010 OLIVAR-PICUAL Secano
- Ref:-1056757 Recinto:18-036-010-00189-00021 Cultivo:101010 OLIVAR-PICUAL Secano
- Ref:-1056758 Recinto:18-036-010-00189-00023 Cultivo:101010 OLIVAR-PICUAL Secano
- Ref:-1056759 Recinto:18-036-010-00189-00024 Cultivo:101010 OLIVAR-PICUAL Secano
- Ref:-1056760 Recinto:18-036-010-00189-00026 Cultivo:101010 OLIVAR-PICUAL Secano
- Ref:-1056761 Recinto:18-036-010-00189-00027 Cultivo:101010 OLIVAR-PICUAL Secano
- Ref:4652455 Recinto:18-036-010-00190-00001 Cultivo:101010 OLIVAR-PICUAL Secano
- Ref:170000006907595 Recinto:18-036-010-00191-00002 Cultivo:101010 OLIVAR-PICUAL Secano
- Ref:170000006907637 Recinto:18-036-010-00192-00006 Cultivo:101010 OLIVAR-PICUAL Secano
- Ref:170000006907636 Recinto:18-036-010-00192-00008 Cultivo:101010 OLIVAR-PICUAL Secano
- Ref:170000006907605 Recinto:18-036-010-00193-00001 Cultivo:101010 OLIVAR-PICUAL Secano
- Ref:170000006907589 Recinto:18-036-010-00193-00002 Cultivo:101010 OLIVAR-PICUAL Secano
- Ref:170000006907638 Recinto:18-036-010-00193-00007 Cultivo:101010 OLIVAR-PICUAL Secano
- Ref:170000006907606 Recinto:18-036-010-00193-00008 Cultivo:101010 OLIVAR-PICUAL Secano
- Ref:170000006907590 Recinto:18-036-010-00195-00001 Cultivo:101010 OLIVAR-PICUAL Secano
- Ref:170000006907632 Recinto:18-036-010-00198-00001 Cultivo:101010 OLIVAR-PICUAL Secano
- Ref:170000006907639 Recinto:18-036-010-00208-00003 Cultivo:101010 OLIVAR-PICUAL Secano
- Ref:170000006907607 Recinto:18-036-010-00287-00003 Cultivo:101010 OLIVAR-PICUAL Secano
- Ref:-1056762 Recinto:18-036-010-00287-00005 Cultivo:101010 OLIVAR-PICUAL Secano
- Ref:4652462 Recinto:18-036-010-00288-00001 Cultivo:101010 OLIVAR-PICUAL Secano
- Ref:4652519 Recinto:18-036-010-09001-00002 Cultivo:101010 OLIVAR-PICUAL Secano
- Ref:4652524 Recinto:18-036-010-09004-00004 Cultivo:101010 OLIVAR-PICUAL Secano
- 100424 Solicita recinto que no está comprometido para la operación.
- Ref:170000006907664 Recinto:18-036-009-00388-00001 Cultivo:101010 OLIVAR-PICUAL Secano
- Ref:170000006907620 Recinto:18-036-009-00388-00002 Cultivo:62000 PASTOS PERMANENTES DE 5 O MAS AÑOS-SIN VARIEDAD Secano
- Ref:170000006907663 Recinto:18-036-009-00388-00003 Cultivo:62000 PASTOS PERMANENTES DE 5 O MAS AÑOS-SIN VARIEDAD Secano
- Ref:170000006907619 Recinto:18-036-009-00390-00001 Cultivo:62000 PASTOS PERMANENTES DE 5 O MAS AÑOS-SIN VARIEDAD Secano
- Ref:170000006907626 Recinto:18-036-009-00390-00003 Cultivo:62000 PASTOS PERMANENTES DE 5 O MAS AÑOS-SIN VARIEDAD Secano
- Ref:170000006907618 Recinto:18-036-009-00394-00001 Cultivo:62000 PASTOS PERMANENTES DE 5 O MAS AÑOS-SIN VARIEDAD Secano
- Ref:170000006907661 Recinto:18-036-009-00394-00002 Cultivo:101010 OLIVAR-PICUAL Secano
- Ref:170000006907621 Recinto:18-036-009-00394-00003 Cultivo:62000 PASTOS PERMANENTES DE 5 O MAS AÑOS-SIN VARIEDAD Secano
- Ref:170000006907671 Recinto:18-036-010-00010-00001 Cultivo:62000 PASTOS PERMANENTES DE 5 O MAS AÑOS-SIN VARIEDAD Secano
- Ref:170000006907628 Recinto:18-036-010-00011-00001 Cultivo:62000 PASTOS PERMANENTES DE 5 O MAS AÑOS-SIN VARIEDAD Secano
- Ref:170000006907659 Recinto:18-036-010-00012-00002 Cultivo:62000 PASTOS PERMANENTES DE 5 O MAS AÑOS-SIN VARIEDAD Secano
- Ref:170000006907670 Recinto:18-036-010-00160-00004 Cultivo:62000 PASTOS PERMANENTES DE 5 O MAS AÑOS-SIN VARIEDAD Secano
- Ref:170000006907579 Recinto:18-036-010-00160-00007 Cultivo:101010 OLIVAR-PICUAL Secano
- Ref:170000006907653 Recinto:18-036-010-00160-00009 Cultivo:101010 OLIVAR-PICUAL Secano
- Ref:4651759 Recinto:18-036-010-00160-00011 Cultivo:62000 PASTOS PERMANENTES DE 5 O MAS AÑOS-SIN VARIEDAD Secano
- Ref:170000006907577 Recinto:18-036-010-00160-00017 Cultivo:101010 OLIVAR-PICUAL Secano

(1) Superficie declarada admisible ajustada con la superficie comprometida.
 (2) Factor de penalización valorando el alcance para el tipo de compromiso.

Puede verificar la integridad de una copia de este documento mediante la lectura del código QR adjunto o mediante el acceso a la dirección https://ws050.juntadeandalucia.es/verificarFirma indicando el código de VERIFICACIÓN				
FIRMADO POR	JUAN JOSE SOLER GARCIA ROCIO GUIJARRO MILLAN	FECHA	03/07/2024	
VERIFICACIÓN	Pk2jm6MP8Q4FQJJZRRTHBNMQA26B8	PÁGINA	425/3256	



INCIDENCIAS

INCIDENCIA DESCRIPCIÓN

- Ref:170000006907572 Recinto:18-036-010-00160-00018 Cultivo:101010 OLIVAR-PICUAL Secano
- Ref:170000006907669 Recinto:18-036-010-00160-00021 Cultivo:62000 PASTOS PERMANENTES DE 5 O MAS AÑOS-SIN VARIEDAD Secano
- Ref:170000006907581 Recinto:18-036-010-00160-00023 Cultivo:62000 PASTOS PERMANENTES DE 5 O MAS AÑOS-SIN VARIEDAD Secano
- Ref:170000006907573 Recinto:18-036-010-00160-00024 Cultivo:62000 PASTOS PERMANENTES DE 5 O MAS AÑOS-SIN VARIEDAD Secano
- Ref:170000006907662 Recinto:18-036-010-00160-00027 Cultivo:62000 PASTOS PERMANENTES DE 5 O MAS AÑOS-SIN VARIEDAD Secano
- Ref:170000006907645 Recinto:18-036-010-00160-00028 Cultivo:62000 PASTOS PERMANENTES DE 5 O MAS AÑOS-SIN VARIEDAD Secano
- Ref:6849889 Recinto:18-036-010-00160-00031 Cultivo:62000 PASTOS PERMANENTES DE 5 O MAS AÑOS-SIN VARIEDAD Secano
- Ref:-522507 Recinto:18-036-010-00160-00032 Cultivo:62000 PASTOS PERMANENTES DE 5 O MAS AÑOS-SIN VARIEDAD Secano
- Ref:-522508 Recinto:18-036-010-00160-00033 Cultivo:62000 PASTOS PERMANENTES DE 5 O MAS AÑOS-SIN VARIEDAD Secano
- Ref:-522509 Recinto:18-036-010-00160-00036 Cultivo:62000 PASTOS PERMANENTES DE 5 O MAS AÑOS-SIN VARIEDAD Secano
- Ref:-522510 Recinto:18-036-010-00160-00037 Cultivo:62000 PASTOS PERMANENTES DE 5 O MAS AÑOS-SIN VARIEDAD Secano
- Ref:-522511 Recinto:18-036-010-00160-00038 Cultivo:62000 PASTOS PERMANENTES DE 5 O MAS AÑOS-SIN VARIEDAD Secano
- Ref:-522512 Recinto:18-036-010-00160-00039 Cultivo:62000 PASTOS PERMANENTES DE 5 O MAS AÑOS-SIN VARIEDAD Secano
- Ref:170000006907622 Recinto:18-036-010-00173-00003 Cultivo:62000 PASTOS PERMANENTES DE 5 O MAS AÑOS-SIN VARIEDAD Secano
- Ref:-1056744 Recinto:18-036-010-00173-00006 Cultivo:62000 PASTOS PERMANENTES DE 5 O MAS AÑOS-SIN VARIEDAD Secano
- Ref:170000006907623 Recinto:18-036-010-00176-00003 Cultivo:62000 PASTOS PERMANENTES DE 5 O MAS AÑOS-SIN VARIEDAD Secano
- Ref:170000006907651 Recinto:18-036-010-00176-00004 Cultivo:101010 OLIVAR-PICUAL Secano
- Ref:170000006907650 Recinto:18-036-010-00176-00005 Cultivo:101010 OLIVAR-PICUAL Secano
- Ref:170000006907631 Recinto:18-036-010-00176-00007 Cultivo:101010 OLIVAR-PICUAL Secano
- Ref:170000006907655 Recinto:18-036-010-00176-00009 Cultivo:101010 OLIVAR-PICUAL Secano
- Ref:170000006907576 Recinto:18-036-010-00189-00002 Cultivo:62000 PASTOS PERMANENTES DE 5 O MAS AÑOS-SIN VARIEDAD Secano
- Ref:170000006907582 Recinto:18-036-010-00189-00002 Cultivo:62000 PASTOS PERMANENTES DE 5 O MAS AÑOS-SIN VARIEDAD Secano
- Ref:170000006907615 Recinto:18-036-010-00189-00002 Cultivo:62000 PASTOS PERMANENTES DE 5 O MAS AÑOS-SIN VARIEDAD Secano
- Ref:-1056761 Recinto:18-036-010-00189-00027 Cultivo:101010 OLIVAR-PICUAL Secano
- Ref:170000006907575 Recinto:18-036-010-00190-00002 Cultivo:62000 PASTOS PERMANENTES DE 5 O MAS AÑOS-SIN VARIEDAD Secano

(1) Superficie declarada admisible ajustada con la superficie comprometida.
 (2) Factor de penalización valorando el alcance para el tipo de compromiso.

Puede verificar la integridad de una copia de este documento mediante la lectura del código QR adjunto o mediante el acceso a la dirección <https://ws050.juntadeandalucia.es/verificarFirma> indicando el código de VERIFICACIÓN

FIRMADO POR	JUAN JOSE SOLER GARCIA	FECHA	03/07/2024	
	ROCIO GUIJARRO MILLAN			
VERIFICACIÓN	Pk2jm6MP8Q4FQJJZRRTHBNMQA26B8	PÁGINA	426/3256	



APELLIDOS Y NOMBRE / RAZÓN SOCIAL

CARBONELL FERNANDEZ YOLANDA

NIF

***3347*

EXPEDIENTE

1249856

ANUALIDAD DE PAGO

1ª

IMPORTE POR ANUALIDAD

	2023	2024	2025	2026	2027
IMPORTE MÁXIMO SUBVENCIONABLE	1.035,51 €	1.035,51 €	1.035,51 €	1.035,51 €	1.035,51 €
IMPORTE MEDIO DE TRANSFERENCIA (€/ha)	151,17 €	151,17 €	151,17 €	151,17 €	151,17 €

RESUMEN DE UNIDADES

Cód	GRUPO DE PAGO	Sup. Dec. Admisible (ha)	Sup. Comprometida (ha)	Sup. ajustada compromiso (I) (ha)	% sobredec.	Sup. Propuesta (ha)	Importe Declarado	Importe Topado	Importe Propuesto	Importe tras sobredec.
426	HERBÁCEOS	6,85		6,85	0,00	6,85	1.035,51	1.035,51	1.035,51	1.035,51
TOTAL		6,85	6,85	6,85		6,85	1.035,51	1.035,51	1.035,51	1.035,51

APLICACIÓN DE REDUCCIONES Y PENALIZACIONES

GRUPO DE PAGO	Importe Calculado	Importe prereduc.	Criterios de subvencionabilidad y compromisos	Presentación tardía	Omisión declaración	Condicionalidad	IMPORTE (Euros) PROPUESTO
HERBÁCEOS	1.035,51	1.035,51	0,00	0,00	0,00	0,00	1.035,51
TOTAL	1.035,51	1.035,51					1.035,51

RESUMEN DE PAGOS

	IMPORTE (Euros)		
	PROPUESTO	FEADER (Eje 2)	MAPA
PROPUESTO	1.035,51	880,18	101,58
			CAPADR 53,75

RECINTOS PROPUESTOS

REF.	REFERENCIA SIGPAC	CULTIVO	DESCRIPCIÓN CULTIVO	S/R	G.PAGO	PEND. MEDIA (%)	SUP. DEC. ADMISIBLE (ha)	SUP. COMPROM. (ha)	SUP. AJUSTADA COMPR.(I) (ha)	SUP. CONV. SIGPAC (ha)	SUP. CERTIE. (ha)	SUP. CAMPO (ha)	SUP. CAMPO DETER. CULT. DECLARADO (ha)	SUP. DEC. REDUCIDA (ha)	SUP. PROPUESTA (ha)
4775684	18-057-064-00049-001	8000	AVENA-SIN VARIEDAD	S	426	8,10	1,97	1,97	1,97		1,97			1,97	1,97
4775688	18-057-064-00046-002	8000	AVENA-SIN VARIEDAD	S	426	8,10	0,72	0,72	0,72		0,72			0,72	0,72
4775690	18-084-007-00441-002	8000	AVENA-SIN VARIEDAD	S	426	8,10	1,79	1,79	1,79		1,79			1,79	1,79
4775691	18-084-007-00453-001	8000	AVENA-SIN VARIEDAD	S	426	9,90	0,71	0,71	0,71		0,71			0,71	0,71
4775696	18-084-007-00440-001	8000	AVENA-SIN VARIEDAD	S	426	9,30	1,14	1,14	1,14		1,14			1,14	1,14
4775698	18-084-007-00438-001	8000	AVENA-SIN VARIEDAD	S	426	9,60	0,52	0,52	0,52		0,52			0,52	0,52

(1) Superficie declarada admisible ajustada con la superficie comprometida.
(2) Factor de penalización valorando el alcance para el tipo de compromiso.

Puede verificar la integridad de una copia de este documento mediante la lectura del código QR adjunto o mediante el acceso a la dirección <https://ws050.juntadeandalucia.es/verificarFirma> indicando el código de VERIFICACIÓN

FIRMADO POR	JUAN JOSE SOLER GARCIA	FECHA	03/07/2024	
	ROCIO GUIJARRO MILLAN			
VERIFICACIÓN	Pk2jm6MP8Q4FQJJZRRTHBNMQA26B8	PÁGINA	427/3256	



<u>APELLIDOS Y NOMBRE / RAZÓN SOCIAL</u>	<u>NIF</u>	<u>EXPEDIENTE</u>	<u>ANUALIDAD DE PAGO</u>
CARBONELL PEREZ MANUELA	****7845*	1091877	

RESUMEN DE PAGOS

PROPUESTO	<u>IMPORTE (Euros)</u>			
	<u>PROPUESTO</u>	<u>FEADER (Eje 2)</u>	<u>MAPA</u>	<u>CAPADR</u>
PROPUESTO	0,00	0,00	0,00	0,00

INCIDENCIAS

INCIDENCIA DESCRIPCIÓN

- 100402 Recinto solicitado no forma parte de ningún organismo de control autorizado para la producción ecológica en Andalucía o fecha de inscripción posterior al plazo establecido (Anexo I. Criterios de Subvencionabilidad. Orden 28 de marzo de 2023).
Ref:-1493571 Recinto:18-047-010-00228-00004 Cultivo:104020 ALMENDROS-GUARA Secano
- 100424 Solicita recinto que no está comprometido para la operación.
Ref:1700000005143283 Recinto:18-047-006-00038-00001 Cultivo:104020 ALMENDROS-GUARA Secano
Ref:1700000005143293 Recinto:18-047-006-00146-00001 Cultivo:104020 ALMENDROS-GUARA Secano
Ref:1700000005143284 Recinto:18-047-006-00168-00001 Cultivo:104090 ALMENDROS-FILIPO CEO Secano
Ref:1700000005143288 Recinto:18-047-006-00245-00001 Cultivo:104020 ALMENDROS-GUARA Secano
Ref:1700000005143287 Recinto:18-047-007-00005-00001 Cultivo:104020 ALMENDROS-GUARA Secano
Ref:1700000005143290 Recinto:18-047-007-00014-00001 Cultivo:104020 ALMENDROS-GUARA Secano
Ref:-456477 Recinto:18-047-010-00181-00001 Cultivo:104020 ALMENDROS-GUARA Secano
Ref:1700000005143270 Recinto:18-047-010-00181-00002 Cultivo:104020 ALMENDROS-GUARA Secano
Ref:1700000005143289 Recinto:18-047-010-00210-00001 Cultivo:104090 ALMENDROS-FILIPO CEO Secano
Ref:1700000005143292 Recinto:18-047-010-00217-00001 Cultivo:104020 ALMENDROS-GUARA Secano
Ref:-456561 Recinto:18-047-010-00228-00001 Cultivo:104020 ALMENDROS-GUARA Secano
Ref:-1493571 Recinto:18-047-010-00228-00004 Cultivo:104020 ALMENDROS-GUARA Secano
Ref:-456560 Recinto:18-047-010-00242-00001 Cultivo:104020 ALMENDROS-GUARA Secano
Ref:1700000005143286 Recinto:18-047-010-00247-00001 Cultivo:104020 ALMENDROS-GUARA Secano
Ref:1700000005143285 Recinto:18-047-010-00402-00001 Cultivo:104020 ALMENDROS-GUARA Secano
Ref:1700000005143291 Recinto:18-047-011-00179-00002 Cultivo:104020 ALMENDROS-GUARA Secano
Ref:4794278 Recinto:18-047-011-00186-00001 Cultivo:104090 ALMENDROS-FILIPO CEO Secano
Ref:1700000005143294 Recinto:18-047-011-00268-00001 Cultivo:104020 ALMENDROS-GUARA Secano
Ref:-1012795 Recinto:18-047-011-00271-00002 Cultivo:104090 ALMENDROS-FILIPO CEO Secano
Ref:-1012798 Recinto:18-047-011-00273-00003 Cultivo:104090 ALMENDROS-FILIPO CEO Secano
Ref:4794277 Recinto:18-047-011-00273-00004 Cultivo:104020 ALMENDROS-GUARA Secano
- 101008 Expediente sin compromisos vigentes.
Operación:6503.2

(1) Superficie declarada admisible ajustada con la superficie comprometida.
(2) Factor de penalización valorando el alcance para el tipo de compromiso.

Puede verificar la integridad de una copia de este documento mediante la lectura del código QR adjunto o mediante el acceso a la dirección https://ws050.juntadeandalucia.es/verificarFirma indicando el código de VERIFICACIÓN				
FIRMADO POR	JUAN JOSE SOLER GARCIA	FECHA	03/07/2024	
	ROCIO GUIJARRO MILLAN			
VERIFICACIÓN	Pk2jm6MP8Q4FQJJZRRTHBNMQA26B8	PÁGINA	428/3256	



APELLIDOS Y NOMBRE / RAZÓN SOCIAL

CARBONERO MARTOS ANGELA

NIF

****0571*

EXPEDIENTE

1217528

ANUALIDAD DE PAGO

1ª

IMPORTE POR ANUALIDAD

	2023	2024	2025	2026	2027
IMPORTE MÁXIMO SUBVENCIONABLE	3.167,01 €	3.167,01 €	3.167,01 €	3.167,01 €	3.167,01 €
IMPORTE MEDIO DE TRANSFERENCIA (€/ha)	116,18 €	116,18 €	116,18 €	116,18 €	116,18 €

RESUMEN DE UNIDADES

Cód	GRUPO DE PAGO	Sup. Dec. Admisible (ha)	Sup. Comprometida (ha)	Sup. ajustada compromiso (1) (ha)	% sobredec.	Sup. Propuesta (ha)	Importe Declarado	Importe Topado	Importe Propuesto	Importe tras sobredec.
426	HERBÁCEOS	20,97		20,95	0,00	20,95	3.167,01	3.167,01	3.167,01	3.167,01
434	HERBÁCEOS NO ELEGIBLES	6,31		6,31	0,00	6,31	0,00	0,00	0,00	0,00
TOTAL		27,28	27,26	27,26		27,26	3.167,01	3.167,01	3.167,01	3.167,01

APLICACIÓN DE REDUCCIONES Y PENALIZACIONES

GRUPO DE PAGO	Importe Calculado	Importe prereduc.	Criterios de subvencionabilidad y compromisos	Presentación tardía	Omisión declaración	Condicionalidad	IMPORTE (Euros) PROPUUESTO
HERBÁCEOS	3.167,01	3.167,01	0,00	0,00	0,00	0,00	3.167,01
HERBÁCEOS NO ELEGIBLES	0,00	0,00	0,00	0,00	0,00	0,00	0,00
TOTAL	3.167,01	3.167,01					3.167,01

RESUMEN DE PAGOS

	PROPUESTO	PROPUESTO	FEADER (Eje 2)	MAPA	CAPADR
		3.167,01	2.691,96	310,68	164,37

RECINTOS PROPUESTOS

REF.	REFERENCIA SIGPAC	CULTIVO DESCRIPCIÓN CULTIVO	S/R G.PAGO	PEND. MEDIA (%)	SUP. DEC. ADMISIBLE (ha)	SUP. COMPROM. (ha)	SUP. AJUSTADA COMPR.(1) (ha)	SUP. CONV. SIGPAC (ha)	SUP. CERTIF. (ha)	SUP. CAMPO (ha)	SUP. CAMPO DETER. CULT. DECLARADO (ha)	SUP. DEC. REDUCIDA (ha)	SUP. PROPUESTA (ha)
-1510362	18-167-020-00112-001	8000 AVENA-SIN VARIEDAD	S	426	3,10	0,38	0,37	0,37	0,38			0,37	0,37
-755275	18-167-020-00139-001	5000 CEBADA-SIN VARIEDAD	R	426	1,60	0,69	0,69	0,69	0,69			0,69	0,69
-167173	18-167-020-00128-001	5000 CEBADA-SIN VARIEDAD	R	426	1,30	1,37	1,37	1,37	1,37			1,37	1,37
-167172	18-167-020-00040-001	8000 AVENA-SIN VARIEDAD	S	426	1,40	1,70	1,70	1,70	1,70			1,70	1,70
-167168	18-167-020-00114-001	8000 AVENA-SIN VARIEDAD	S	426	6,20	0,89	0,89	0,89	0,89			0,89	0,89
-167167	18-167-020-00113-001	8000 AVENA-SIN VARIEDAD	S	426	4,80	0,08	0,08	0,08	0,08			0,08	0,08
-167166	18-167-020-00112-001	5000 CEBADA-SIN VARIEDAD	S	426	3,10	0,30	0,29	0,29	0,29			0,29	0,29
-167165	18-167-020-00139-001	5000 CEBADA-SIN VARIEDAD	R	426	1,60	1,89	1,89	1,89	1,89			1,89	1,89
-167164	18-167-020-00137-001	5000 CEBADA-SIN VARIEDAD	R	426	1,80	0,54	0,54	0,54	0,54			0,54	0,54
-167159	18-167-018-00090-001	52000 VEZA-SIN VARIEDAD	S	426	3,10	0,71	0,71	0,71	0,71			0,71	0,71
-167158	18-167-020-00121-001	1000 TRIGO BLANDO-SIN VARIEDAD	R	426	1,70	2,33	2,33	2,33	2,33			2,33	2,33
-167157	18-167-018-00055-001	1000 TRIGO BLANDO-SIN VARIEDAD	R	426	2,10	2,27	2,27	2,27	2,27			2,27	2,27
-167154	18-167-018-00082-001	5000 CEBADA-SIN VARIEDAD	R	426	2,60	1,23	1,23	1,23	1,23			1,23	1,23
-167153	18-167-018-00088-001	5000 CEBADA-SIN VARIEDAD	R	426	1,70	2,04	2,04	2,04	2,04			2,04	2,04
-167152	18-167-018-00253-001	5000 CEBADA-SIN VARIEDAD	S	426	1,10	1,54	1,54	1,54	1,54			1,54	1,54
-167151	18-167-018-00258-001	5000 CEBADA-SIN VARIEDAD	S	426	1,00	1,62	1,62	1,62	1,62			1,62	1,62
5241276	18-167-020-00108-001	52000 VEZA-SIN VARIEDAD	S	426	6,40	0,58	0,58	0,58	0,58			0,58	0,58
5241277	18-167-020-00107-001	52000 VEZA-SIN VARIEDAD	S	426	2,40	0,81	0,81	0,81	0,81			0,81	0,81
-1509448	18-167-020-00047-003	20000 BARBECHO TRADICIONAL-SIN VARIEDAD	S	434	3,20	0,06	0,06	0,06	0,06			0,06	0,06
-755276	18-167-020-00047-002	20000 BARBECHO TRADICIONAL-SIN VARIEDAD	S	434	2,00	3,24	3,24	3,24	3,24			3,24	3,24
-167177	18-167-020-00048-001	20000 BARBECHO TRADICIONAL-SIN VARIEDAD	S	434	4,90	0,97	0,97	0,97	0,97			0,97	0,97
-167176	18-167-020-00047-003	20000 BARBECHO TRADICIONAL-SIN VARIEDAD	S	434	3,20	0,64	0,64	0,64	0,64			0,64	0,64
-167161	18-167-018-00102-001	20000 BARBECHO TRADICIONAL-SIN VARIEDAD	S	434	2,30	1,40	1,40	1,40	1,40			1,40	1,40

INCIDENCIAS

INCIDENCIA DESCRIPCIÓN

- 219 Superficie declarada sobre un mismo recinto, en un mismo expediente, mayor que la superficie total del recinto SIGPAC.
 Ref:-167166 Recinto:18-167-020-00112-00001 Cultivo:5000 CEBADA-SIN VARIEDAD Secano Suma de superficies declaradas para este recinto por el solicitante (Áreas):68 Superficie SIGPAC total para el recinto (Áreas):67 Exceso de superficie declarada (Hectáreas):0,01
 Ref:-1510362 Recinto:18-167-020-00112-00001 Cultivo:8000 AVENA-SIN VARIEDAD Secano Suma de superficies declaradas para este recinto por el solicitante (Áreas):68 Superficie SIGPAC total para el recinto (Áreas):67 Exceso de superficie declarada (Hectáreas):0,01

(1) Superficie declarada admisible ajustada con la superficie comprometida.
 (2) Factor de penalización valorando el alcance para el tipo de compromiso.

Puede verificar la integridad de una copia de este documento mediante la lectura del código QR adjunto o mediante el acceso a la dirección <https://ws050.juntadeandalucia.es/verificarFirma> indicando el código de VERIFICACIÓN

FIRMADO POR	JUAN JOSE SOLER GARCIA	FECHA	03/07/2024	
	ROCIO GUIJARRO MILLAN			
VERIFICACIÓN	Pk2jm6MP8Q4FQJJZRRTHBNMQA26B8	PÁGINA	429/3256	



APELLIDOS Y NOMBRE / RAZÓN SOCIAL

CARBONERO MARTOS CELESTINO

NIF

****5257*

EXPEDIENTE

1217457

ANUALIDAD DE PAGO

1ª

IMPORTE POR ANUALIDAD

	2023	2024	2025	2026	2027
IMPORTE MÁXIMO SUBVENCIONABLE	2.402,43 €	2.402,43 €	2.402,43 €	2.402,43 €	2.402,43 €
IMPORTE MEDIO DE TRANSFERENCIA (€/ha)	216,24 €	216,24 €	216,24 €	216,24 €	216,24 €

RESUMEN DE UNIDADES

Cód	GRUPO DE PAGO	Sup. Dec. Admisible (ha)	Sup. Comprometida (ha)	Sup. ajustada compromiso (1) (ha)	% sobredec.	Sup. Propuesta (ha)	Importe Declarado	Importe Topado	Importe Propuesto	Importe tras sobredec.
432	FRUTALES SECANO	11,11		11,11	0,00	11,11	2.402,43	2.402,43	2.402,43	2.402,43
TOTAL		11,11	11,11	11,11		11,11	2.402,43	2.402,43	2.402,43	2.402,43

APLICACIÓN DE REDUCCIONES Y PENALIZACIONES

GRUPO DE PAGO	Importe Calculado	Importe prereduc.	Criterios de subvencionabilidad y compromisos	Presentación tardía	Omisión declaración	Condicionabilidad	IMPORTE (Euros) PROPUESTO
FRUTALES SECANO	2.402,43	2.402,43	0,00	0,00	0,00	0,00	2.402,43
TOTAL	2.402,43	2.402,43					2.402,43

RESUMEN DE PAGOS

	IMPORTE (Euros)			
	PROPUESTO	FEADER (Eje 2)	MAPA	CAPADR
PROPUESTO	2.402,43	2.042,07	235,68	124,68

RECINTOS PROPUESTOS

REF.	REFERENCIA SIGPAC	CULTIVO	DESCRIPCIÓN CULTIVO	S/R	G.PAGO	PEND. MEDIA (%)	SUP. DEC. ADMISIBLE (ha)	SUP. COMPROM. (ha)	SUP. AJUSTADA COMPROM. (1) (ha)	SUP. CONV. SIGPAC (ha)	SUP. CERTIE (ha)	SUP. CAMPO (ha)	SUP. CAMPO DETER. CULT. DECLARADO (ha)	SUP. DEC. REDUCIDA (ha)	SUP. PROPUESTA (ha)
-771518	18-167-019-00046-004	104020	ALMENDROS-GUARA	S	432	9,80	2,16	2,16	2,16		2,16			2,16	2,16
-771517	18-167-018-00026-003	104020	ALMENDROS-GUARA	S	432	6,80	0,31	0,31	0,31		0,31			0,31	0,31
1700000006049511	18-167-018-00120-004	104020	ALMENDROS-GUARA	S	432	5,00	2,64	2,64	2,64		2,64			2,64	2,64
1700000006049512	18-167-018-00120-003	104020	ALMENDROS-GUARA	S	432	2,40	2,47	2,47	2,47		2,47			2,47	2,47
1700000006049513	18-167-018-00120-008	104020	ALMENDROS-GUARA	S	432	6,70	0,59	0,59	0,59		0,59			0,59	0,59
1700000006049514	18-167-018-00120-007	104020	ALMENDROS-GUARA	S	432	3,70	0,12	0,12	0,12		0,12			0,12	0,12
1700000006049520	18-167-019-00054-001	104020	ALMENDROS-GUARA	S	432	5,40	0,90	0,90	0,90		0,90			0,90	0,90
1700000006049540	18-167-018-00120-005	104020	ALMENDROS-GUARA	S	432	3,10	1,92	1,92	1,92		1,92			1,92	1,92

INCIDENCIAS

INCIDENCIA DESCRIPCIÓN

- 100421 Recinto declarado por error para una operación de la 6503, que se ha corregido de oficio marcando la operación correcta, de acuerdo con la fecha de inscripción del recinto en la producción ecológica.
 Ref:-771517 Recinto:18-167-018-00026-00003 Cultivo:104020 ALMENDROS-GUARA Secano
 Ref:1700000006049525 Recinto:18-167-018-00039-00001 Cultivo:104020 ALMENDROS-GUARA Regadio
 Ref:1700000006049512 Recinto:18-167-018-00120-00003 Cultivo:104020 ALMENDROS-GUARA Secano
 Ref:1700000006049511 Recinto:18-167-018-00120-00004 Cultivo:104020 ALMENDROS-GUARA Secano
 Ref:1700000006049540 Recinto:18-167-018-00120-00005 Cultivo:104020 ALMENDROS-GUARA Secano
 Ref:1700000006049514 Recinto:18-167-018-00120-00007 Cultivo:104020 ALMENDROS-GUARA Secano
 Ref:1700000006049513 Recinto:18-167-018-00120-00008 Cultivo:104020 ALMENDROS-GUARA Secano
 Ref:-771518 Recinto:18-167-019-00046-00004 Cultivo:104020 ALMENDROS-GUARA Secano
 Ref:1700000006049520 Recinto:18-167-019-00054-00001 Cultivo:104020 ALMENDROS-GUARA Secano
- 100424 Solicita recinto que no está comprometido para la operación.
 Ref:1700000006049525 Recinto:18-167-018-00039-00001 Cultivo:104020 ALMENDROS-GUARA Regadio

(1) Superficie declarada admisible ajustada con la superficie comprometida.
 (2) Factor de penalización valorando el alcance para el tipo de compromiso.

Puede verificar la integridad de una copia de este documento mediante la lectura del código QR adjunto o mediante el acceso a la dirección <https://ws050.juntadeandalucia.es/verificarFirma> indicando el código de VERIFICACIÓN

FIRMADO POR	JUAN JOSE SOLER GARCIA	FECHA	03/07/2024	
	ROCIO GUIJARRO MILLAN			
VERIFICACIÓN	Pk2jm6MP8Q4FQJJZRRTHBNMQA26B8	PÁGINA	430/3256	



APELLIDOS Y NOMBRE / RAZÓN SOCIAL

CARBONERO MASEGOSA ANTONIO

NIF

***2272*

EXPEDIENTE

1075617

ANUALIDAD DE PAGO

1ª

IMPORTE POR ANUALIDAD

	2023	2024	2025	2026	2027
IMPORTE MÁXIMO SUBVENCIONABLE	2.338,60 €	2.338,60 €	2.338,60 €	2.338,60 €	2.338,60 €
IMPORTE MEDIO DE TRANSFERENCIA (€/ha)	151,17 €	151,17 €	151,17 €	151,17 €	151,17 €

RESUMEN DE UNIDADES

Cód	GRUPO DE PAGO	Sup. Dec. Admisible (ha)	Sup. Comprometida (ha)	Sup. ajustada compromiso (1) (ha)	% sobredec.	Sup. Propuesta (ha)	Importe Declarado	Importe Topado	Importe Propuesto	Importe tras sobredec.
426	HERBÁCEOS	15,47		15,47	0,00	15,47	2.338,60	2.338,60	2.338,60	2.338,60
TOTAL		15,47	15,47	15,47		15,47	2.338,60	2.338,60	2.338,60	2.338,60

APLICACIÓN DE REDUCCIONES Y PENALIZACIONES

GRUPO DE PAGO	Importe Calculado	Importe prereduc.	Criterios de subvencionabilidad y compromisos	Presentación tardía	Omisión declaración	Condicionalidad	IMPORTE (Euros) PROPUESTO
HERBÁCEOS	2.338,60	2.338,60	0,00	0,00	0,00	0,00	2.338,60
TOTAL	2.338,60	2.338,60					2.338,60

RESUMEN DE PAGOS

	IMPORTE (Euros)			
	PROPUESTO	FEADER (Eje 2)	MAPA	CAPADR
PROPUESTO	2.338,60	1.987,81	229,42	121,37

RECINTOS PROPUESTOS

REF.	REFERENCIA SIGPAC	CULTIVO	DESCRIPCIÓN CULTIVO	S/R	G.PAGO	PEND. MEDIA (%)	SUP. DEC. ADMISIBLE (ha)	SUP. COMPROM. (ha)	SUP. AJUSTADA COMPR.(1) (ha)	SUP. CONV. SIGPAC (ha)	SUP. CERTIE. (ha)	SUP. CAMPO (ha)	SUP. CAMPO DETER. CULT. DECLARADO (ha)	SUP. DEC. REDUCIDA (ha)	SUP. PROPUESTA (ha)
6860343	18-167-013-00052-005	5000	CEBADA-SIN VARIEDAD	S	426	11,20	2,50	2,50	2,50		2,50			2,50	2,50
6860344	18-167-013-00052-006	5000	CEBADA-SIN VARIEDAD	S	426	7,40	0,52	0,52	0,52		0,52			0,52	0,52
6860345	18-167-013-00052-008	5000	CEBADA-SIN VARIEDAD	S	426	6,80	0,23	0,23	0,23		0,23			0,23	0,23
6860354	18-167-013-00033-001	5000	CEBADA-SIN VARIEDAD	S	426	3,40	12,22	12,22	12,22		12,22			12,22	12,22

(1) Superficie declarada admisible ajustada con la superficie comprometida.
 (2) Factor de penalización valorando el alcance para el tipo de compromiso.

Puede verificar la integridad de una copia de este documento mediante la lectura del código QR adjunto o mediante el acceso a la dirección <https://ws050.juntadeandalucia.es/verificarFirma> indicando el código de VERIFICACIÓN

FIRMADO POR	JUAN JOSE SOLER GARCIA	FECHA	03/07/2024	
	ROCIO GUIJARRO MILLAN			
VERIFICACIÓN	Pk2jm6MP8Q4FQJJZRRTHBNMQA26B8	PÁGINA	431/3256	



APELLIDOS Y NOMBRE / RAZÓN SOCIAL

CARDENAS LOPEZ FELIPE FRANCISCO

NIF
****2242*

EXPEDIENTE
1191208

ANUALIDAD DE PAGO
1ª

IMPORTE POR ANUALIDAD

	2023	2024	2025	2026	2027
IMPORTE MÁXIMO SUBVENCIONABLE	1.050,41 €	1.050,41 €	1.050,41 €	1.050,41 €	1.050,41 €
IMPORTE MEDIO DE TRANSFERENCIA (€/ha)	283,13 €	283,13 €	283,13 €	283,13 €	283,13 €

RESUMEN DE UNIDADES

Cód	GRUPO DE PAGO	Sup. Dec. Admisible (ha)	Sup. Comprometida (ha)	Sup. ajustada compromiso (1) (ha)	% sobredec.	Sup. Propuesta (ha)	Importe Declarado	Importe Topado	Importe Propuesto	Importe tras sobredec.
432	FRUTALES SECANO	1,85		1,85	0,00	1,85	400,04	400,04	400,04	400,04
433	FRUTALES REGADÍO	1,86		1,86	0,00	1,86	650,37	650,37	650,37	650,37
TOTAL		3,71	3,71	3,71		3,71	1.050,41	1.050,41	1.050,41	1.050,41

APLICACIÓN DE REDUCCIONES Y PENALIZACIONES

GRUPO DE PAGO	Importe Calculado	Importe prereduc.	Criterios de subvencionabilidad y compromisos			Presentación tardía	Omisión declaración	Condicionalidad	IMPORTE (Euros)	
			Importe subvencionabilidad	Presentación tardía	Omisión declaración				PROPUESTO	PROPUESTO
FRUTALES REGADÍO	650,37	650,37	0,00	0,00	0,00	0,00	0,00	0,00	650,37	
FRUTALES SECANO	400,04	400,04	0,00	0,00	0,00	0,00	0,00	0,00	400,04	
TOTAL	1.050,41	1.050,41							1.050,41	

RESUMEN DE PAGOS

PROPUESTO	IMPORTE (Euros)			
	PROPUESTO	FEADER (Eje 2)	MAPA	CAPADR
PROPUESTO	1.050,41	892,84	103,04	54,53

RECINTOS PROPUESTOS

REF.	REFERENCIA SIGPAC	CULTIVO	DESCRIPCIÓN CULTIVO	S/R	G.PAGO	PEND. MEDIA (%)	SUP. DEC. ADMISIBLE (ha)	SUP. COMPROM. (ha)	SUP. AJUSTADA COMPR.(1) (ha)	SUP. CONV. SIGPAC (ha)	SUP. CERTIF. (ha)	SUP. CAMPO (ha)	SUP. CAMPO DETER. CULT. DECLARADO (ha)	SUP. DEC. REDUCIDA (ha)	SUP. PROPUESTA (ha)
170000006037901	18-011-007-00102-001	104020	ALMENDROS-GUARA	S	432	1,80	1,85	1,85	1,85		1,85				1,85
170000006037890	18-011-005-00075-001	104020	ALMENDROS-GUARA	R	433	1,60	1,17	1,17	1,17		1,17			1,17	1,17
170000006037906	18-011-009-00132-001	104024	ALMENDROS-MARCONA	R	433	3,80	0,29	0,29	0,29		0,29			0,29	0,29
170000006037907	18-011-009-00171-001	104020	ALMENDROS-GUARA	R	433	6,70	0,22	0,22	0,22		0,22			0,22	0,22
170000006037908	18-011-009-00173-003	104022	ALMENDROS-LARGUETA	R	433	4,90	0,18	0,18	0,18		0,18			0,18	0,18

(1) Superficie declarada admisible ajustada con la superficie comprometida.
(2) Factor de penalización valorando el alcance para el tipo de compromiso.

Puede verificar la integridad de una copia de este documento mediante la lectura del código QR adjunto o mediante el acceso a la dirección <https://ws050.juntadeandalucia.es/verificarFirma> indicando el código de VERIFICACIÓN

FIRMADO POR	JUAN JOSE SOLER GARCIA	FECHA	03/07/2024	
	ROCIO GUIJARRO MILLAN			
VERIFICACIÓN	Pk2jm6MP8Q4FQJJZRRTHBNMQA26B8	PÁGINA	432/3256	



APELLIDOS Y NOMBRE / RAZÓN SOCIAL

CARMONA FERNANDEZ RAUL

NIF
****5979*

EXPEDIENTE
1017398

ANUALIDAD DE PAGO

1ª

IMPORTE POR ANUALIDAD

	2023	2024	2025	2026	2027
IMPORTE MÁXIMO SUBVENCIONABLE	3.860,68 €	3.860,68 €	3.860,68 €	3.860,68 €	3.860,68 €
IMPORTE MEDIO DE TRANSFERENCIA (€/ha)	285,76 €	285,76 €	285,76 €	285,76 €	285,76 €

RESUMEN DE UNIDADES

Cód	GRUPO DE PAGO	Sup. Dec. Admisible (ha)	Sup. Comprometida (ha)	Sup. ajustada compromiso (1) (ha)	% sobredec.	Sup. Propuesta (ha)	Importe Declarado	Importe Topado	Importe Propuesto	Importe tras sobredec.
432	FRUTALES SECANO	6,47		6,47	0,00	6,47	1.399,07	1.399,07	1.399,07	1.399,07
433	FRUTALES REGADÍO	7,04		7,04	0,00	7,04	2.461,61	2.461,61	2.461,61	2.461,61
TOTAL		13,51	13,51	13,51		13,51	3.860,68	3.860,68	3.860,68	3.860,68

APLICACIÓN DE REDUCCIONES Y PENALIZACIONES

GRUPO DE PAGO	Importe Calculado	Importe pre-reduc. y compromisos	Criterios de subvencionabilidad y compromisos	Presentación tardía	Omisión declaración	Condicionalidad	IMPORTE (Euros) PROPUESTO
FRUTALES REGADÍO	2.461,61	2.461,61	0,00	0,00	0,00	0,00	2.461,61
FRUTALES SECANO	1.399,07	1.399,07	0,00	0,00	0,00	0,00	1.399,07
TOTAL	3.860,68	3.860,68					3.860,68

RESUMEN DE PAGOS

	IMPORTE (Euros)			
	PROPUESTO	FEADER (Eje 2)	MAPA	CAPADR
PROPUESTO	3.860,68	3.281,58	378,73	200,37

RECINTOS PROPUESTOS

REF.	REFERENCIA SIGPAC	CULTIVO DESCRIPCIÓN CULTIVO	S/R	G.PAGO	PEND. MEDIA (%)	SUP. DEC. ADMISIBLE (ha)	SUP. COMPROM. (ha)	SUP. AJUSTADA COMPROM. (1) (ha)	SUP. CONV. SIGPAC (ha)	SUP. CERTIF. (ha)	SUP. CAMPO (ha)	SUP. CAMPO DETER. CULT. DECLARADO (ha)	SUP. DEC. REDUCIDA (ha)	SUP. PROPUESTA (ha)
-1564228	18-054-008-00340-003	104014 ALMENDROS-FERRAGNES	S	432	5,80	3,74	3,74	3,74	3,74	3,74			3,74	3,74
-1075597	18-054-008-00090-001	104020 ALMENDROS-GUARA	S	432	10,50	2,18	2,18	2,18	2,18	2,18			2,18	2,18
-1075476	18-054-008-00096-001	104014 ALMENDROS-FERRAGNES	S	432	15,90	0,52	0,52	0,52	0,52	0,52			0,52	0,52
1700000002806625	18-054-008-00059-003	104014 ALMENDROS-FERRAGNES	S	432	27,60	0,03	0,03	0,03	0,03	0,03			0,03	0,03
-1075583	18-054-008-00090-002	104020 ALMENDROS-GUARA	R	433	15,70	2,40	2,40	2,40	2,40	2,40			2,40	2,40
-1075450	18-054-008-00096-002	104014 ALMENDROS-FERRAGNES	R	433	13,20	2,40	2,40	2,40	2,40	2,40			2,40	2,40
4645696	18-054-008-00099-001	104022 ALMENDROS-LARGUETA	R	433	14,10	2,24	2,24	2,24	2,24	2,24			2,24	2,24

INCIDENCIAS

INCIDENCIA DESCRIPCIÓN

- 100421 Recinto declarado por error para una operación de la 6503, que se ha corregido de oficio marcando la operación correcta, de acuerdo con la fecha de inscripción del recinto en la producción ecológica.
 Ref:-1075597 Recinto:18-054-008-00090-00001 Cultivo:104020 ALMENDROS-GUARA Secano
 Ref:-1075583 Recinto:18-054-008-00090-00002 Cultivo:104020 ALMENDROS-GUARA Regadio
 Ref:4645696 Recinto:18-054-008-00099-00001 Cultivo:104022 ALMENDROS-LARGUETA Regadio

(1) Superficie declarada admisible ajustada con la superficie comprometida.
 (2) Factor de penalización valorando el alcance para el tipo de compromiso.

Puede verificar la integridad de una copia de este documento mediante la lectura del código QR adjunto o mediante el acceso a la dirección <https://ws050.juntadeandalucia.es/verificarFirma> indicando el código de VERIFICACIÓN

FIRMADO POR	JUAN JOSE SOLER GARCIA	FECHA	03/07/2024	
	ROCIO GUIJARRO MILLAN			
VERIFICACIÓN	Pk2jm6MP8Q4FQJJZRRTHBNMQA26B8	PÁGINA	433/3256	



APELLIDOS Y NOMBRE / RAZÓN SOCIAL

CARMONA MARQUEZ JOSE ANTONIO

NIF
****4485*

EXPEDIENTE
1245090

ANUALIDAD DE PAGO
1ª

IMPORTES POR ANUALIDAD

	2023	2024	2025	2026	2027
IMPORTE MÁXIMO SUBVENCIONABLE	7.907,29 €	7.907,29 €	7.907,29 €	7.907,29 €	7.907,29 €
IMPORTE MEDIO DE TRANSFERENCIA (€/ha)	242,93 €	242,93 €	242,93 €	242,93 €	242,93 €

RESUMEN DE UNIDADES

Cód	GRUPO DE PAGO	Sup. Dec. Admisible (ha)	Sup. Comprometida (ha)	Sup. ajustada compromiso (1) (ha)	% sobredec.	Sup. Propuesta (ha)	Importe Declarado	Importe Topado	Importe Propuesto	Importe tras sobredec.
426	HERBÁCEOS	4,28		4,28	0,00	4,28	647,01	647,01	647,01	647,01
432	FRUTALES SECANO	16,92		16,92	0,00	16,92	3.658,78	3.658,78	3.658,78	3.658,78
433	FRUTALES REGADÍO	10,34		10,30	0,00	10,30	3.601,50	3.601,50	3.601,50	3.601,50
434	HERBÁCEOS NO ELEGIBLES	1,05		1,05	0,00	1,05	0,00	0,00	0,00	0,00
TOTAL		32,59	32,55	32,55		32,55	7.907,29	7.907,29	7.907,29	7.907,29

APLICACIÓN DE REDUCCIONES Y PENALIZACIONES

GRUPO DE PAGO	Importe Calculado	Importe prereduc.	Criterios de subvencionabilidad y compromisos	Presentación tardía	Omisión declaración	Condicionalidad	IMPORTE (Euros) PROPUESTO
FRUTALES REGADÍO	3.601,50	3.601,50	0,00	0,00	0,00	0,00	3.601,50
FRUTALES SECANO	3.658,78	3.658,78	0,00	0,00	0,00	0,00	3.658,78
HERBÁCEOS	647,01	647,01	0,00	0,00	0,00	0,00	647,01
HERBÁCEOS NO ELEGIBLES	0,00	0,00	0,00	0,00	0,00	0,00	0,00
TOTAL	7.907,29	7.907,29					7.907,29

RESUMEN DE PAGOS

PROPUESTO	PROPUESTO	FEADER (Eje 2)	MAPA	CAPADR
	7.907,29	6.721,20	775,71	410,38

RECINTOS PROPUESTOS

REF.	REFERENCIA SIGPAC	CULTIVO	DESCRIPCIÓN CULTIVO	S/R	G.PAGO	PEND. MEDIA (%)	SUP. DEC. ADMISIBLE (ha)	SUP. COMPROM. (ha)	SUP. AJUSTADA COMER.(1) (ha)	SUP. CONV. SIGPAC (ha)	SUP. CERTIF. (ha)	SUP. CAMPO (ha)	SUP. CAMPO DETER.CULL. DECLARADO (ha)	SUP. DEC. REDUCIDA (ha)	SUP. PROPUESTA (ha)
1700000005488687	18-116-507-0022-001	5000	CEBADA-SIN VARIEDAD	R	426	1,00	3,15	3,15	3,15		3,15			3,15	3,15
1700000005488691	18-116-510-00274-001	5000	CEBADA-SIN VARIEDAD	R	426	2,90	1,13	1,13	1,13		1,13			1,13	1,13
1700000005488681	18-116-501-00059-001	104057	ALMENDROS-AVIJOR	S	432	3,80	4,37	4,37	4,37		4,37			4,37	4,37
1700000005488684	18-116-511-00049-001	104057	ALMENDROS-AVIJOR	S	432	3,70	6,57	6,57	6,57		6,57			6,57	6,57
1700000005488688	18-116-501-00055-004	104057	ALMENDROS-AVIJOR	S	432	3,90	5,48	5,48	5,48		5,48			5,48	5,48
1700000005488690	18-116-501-00055-001	104057	ALMENDROS-AVIJOR	S	432	5,00	0,50	0,50	0,50		0,50			0,50	0,50
-715476	18-116-508-00074-004	104057	ALMENDROS-AVIJOR	R	433	1,90	2,00	1,96	1,96		2,00			1,96	1,96
4655709	18-116-510-00017-001	104007	ALMENDROS-COMUNA	R	433	2,80	1,04	1,04	1,04		1,04			1,04	1,04
1700000005488682	18-116-508-00074-001	104111	ALMENDROS-MAKAKO	R	433	2,10	4,57	4,57	4,57		4,57			4,57	4,57
1700000005488685	18-116-510-00079-002	104057	ALMENDROS-AVIJOR	R	433	2,90	1,63	1,63	1,63		1,63			1,63	1,63
1700000005488686	18-116-510-00271-001	104057	ALMENDROS-AVIJOR	R	433	3,00	1,10	1,10	1,10		1,10			1,10	1,10
-933320	18-116-510-00270-001	20000	BARBECHO TRADICIONAL-SIN VARIEDAD	R	434	2,80	1,05	1,05	1,05		1,05			1,05	1,05

INCIDENCIAS

INCIDENCIA DESCRIPCIÓN

- 4272 Verifica que las líneas de declaración de las Solicitudes Únicas no tienen solapes con la capa de Retroactividad Gráfica (ambas de la misma campaña) a nivel de expediente/línea de declaración gráfica de la solicitud.
Ref:-715476 Recinto:18-116-508-00074-00004 Cultivo: - Agregado de la referencia del recinto.:0 Zona de la referencia del recinto.:0 Superficie solapada.:0,04 Id. Incid.:95946578
- 100422 Recinto declarado por error para una operación de la 6503, que se ha corregido de oficio desmarcando la operación incorrecta, de acuerdo con la fecha de inscripción del recinto en la producción ecológica.
Ref:1700000005488682 Recinto:18-116-508-00074-00001 Cultivo:104111 ALMENDROS-MAKAKO Regadío
Ref:-715476 Recinto:18-116-508-00074-00004 Cultivo:104057 ALMENDROS-AVIJOR Regadío

(1) Superficie declarada admisible ajustada con la superficie comprometida.
(2) Factor de penalización valorando el alcance para el tipo de compromiso.

Puede verificar la integridad de una copia de este documento mediante la lectura del código QR adjunto o mediante el acceso a la dirección https://ws050.juntadeandalucia.es/verificarFirma indicando el código de VERIFICACIÓN					
FIRMADO POR	JUAN JOSE SOLER GARCIA		FECHA		03/07/2024
	ROCIO GUIJARRO MILLAN				
VERIFICACIÓN	Pk2jm6MP8Q4FQJJZRRTHBNMQA26B8		PÁGINA		434/3256



APELLIDOS Y NOMBRE / RAZÓN SOCIAL

NIF
****8229*

EXPEDIENTE
1225866

ANUALIDAD DE PAGO

1ª

IMPORTE POR ANUALIDAD

	2023	2024	2025	2026	2027
IMPORTE MÁXIMO SUBVENCIONABLE	18.779,50 €	18.779,50 €	18.779,50 €	18.779,50 €	18.779,50 €
IMPORTE MEDIO DE TRANSFERENCIA (€/ha)	134,16 €	134,16 €	134,16 €	134,16 €	134,16 €

RESUMEN DE UNIDADES

Cód	GRUPO DE PAGO	Sup. Dec. Admisible (ha)	Sup. Comprometida (ha)	Sup. ajustada compromiso (1) (ha)	% sobredec.	Sup. Propuesta (ha)	Importe Declarado	Importe Topado	Importe Propuesto	Importe tras sobredec.
426	HERBÁCEOS	67,29		67,01	0,00	67,01	10.129,90	10.129,90	10.129,90	10.129,90
432	FRUTALES SECANO	49,70		40,00	0,00	40,00	8.649,60	8.649,60	8.649,60	8.649,60
434	HERBÁCEOS NO ELEGIBLES	32,97		32,97	0,00	32,97	0,00	0,00	0,00	0,00
TOTAL		149,96	139,98	139,98		139,98	18.779,50	18.779,50	18.779,50	18.779,50

APLICACIÓN DE REDUCCIONES Y PENALIZACIONES

GRUPO DE PAGO	Importe Calculado	Importe prereduc.	Criterios de subvencionabilidad y compromisos	Presentación tardía	Omisión declaración	Condicionalidad	IMPORTE (Euros)
							PROPUESTO
FRUTALES SECANO	8.649,60	8.649,60	0,00	0,00	0,00	0,00	8.649,60
HERBÁCEOS	10.129,90	10.129,90	0,00	0,00	0,00	0,00	10.129,90
HERBÁCEOS NO ELEGIBLES	0,00	0,00	0,00	0,00	0,00	0,00	0,00
TOTAL	18.779,50	18.779,50					18.779,50

RESUMEN DE PAGOS

PROPUESTO	IMPORTE (Euros)			
	PROPUESTO	FEADER (Eje 2)	MAPA	CAPADR
	18.779,50	15.962,58	1.842,27	974,65

(1) Superficie declarada admisible ajustada con la superficie comprometida.

(2) Factor de penalización valorando el alcance para el tipo de compromiso.

Puede verificar la integridad de una copia de este documento mediante la lectura del código QR adjunto o mediante el acceso a la dirección <https://ws050.juntadeandalucia.es/verificarFirma> indicando el código de VERIFICACIÓN

FIRMADO POR	JUAN JOSE SOLER GARCIA	FECHA	03/07/2024	
	ROCIO GUIJARRO MILLAN			
VERIFICACIÓN	Pk2jm6MP8Q4FQJJZRRTHBNMQA26B8	PÁGINA	435/3256	



RECINTOS PROPUESTOS

REF.	REFERENCIA SIGPAC	CULTIVO	DESCRIPCIÓN CULTIVO	S/R	G/PAGO	PEND. MEDIA (%)	SUP. DEC. ADMISIBLE (ha)	SUP. COMPROM. (ha)	SUP. AJUSTADA COMPR.(1) (ha)	SUP. CONV. SIGPAC (ha)	SUP. CERTIF. (ha)	SUP. CAMPO (ha)	SUP. CAMPO DETER. CULT. DECLARADO (ha)	SUP. DEC. REDUCIDA (ha)	SUP. PROPUESTA (ha)
-1581535	18-149-001-00017-001	5000	CEBADA-SIN VARIEDAD	S	426	2,80	2,06	2,06	2,06		2,06			2,06	2,06
-1503503	18-149-001-00037-003	8000	AVENA-SIN VARIEDAD	S	426	8,30	9,32	9,28	9,28		9,28			9,28	9,28
-1503502	18-149-001-00037-003	8000	AVENA-SIN VARIEDAD	S	426	8,30	6,13	6,10	6,10		6,10			6,10	6,10
-1503501	18-149-001-00037-003	8000	AVENA-SIN VARIEDAD	S	426	8,30	1,61	1,61	1,61		1,61			1,61	1,61
-1368392	18-149-001-00017-001	5000	CEBADA-SIN VARIEDAD	S	426	2,80	4,22	4,22	4,22		4,22			4,22	4,22
-997997	18-149-001-00045-017	5000	CEBADA-SIN VARIEDAD	S	426	13,30	0,02	0,02	0,02		0,02			0,02	0,02
-997991	18-149-001-00037-024	8000	AVENA-SIN VARIEDAD	S	426	10,80	0,06	0,06	0,06		0,06			0,06	0,06
-997990	18-149-001-00037-023	8000	AVENA-SIN VARIEDAD	S	426	11,00	0,06	0,06	0,06		0,06			0,06	0,06
-997989	18-149-001-00037-022	8000	AVENA-SIN VARIEDAD	S	426	12,10	0,05	0,05	0,05		0,05			0,05	0,05
170000006443507	18-084-007-00037-001	1000	TRIGO BLANDO-SIN VARIEDAD	S	426	2,60	2,56	2,56	2,56		2,56			2,56	2,56
170000006443511	18-149-001-00014-001	5000	CEBADA-SIN VARIEDAD	S	426	1,30	2,95	2,95	2,95		2,95			2,95	2,95
170000006443513	18-149-016-00022-002	5000	CEBADA-SIN VARIEDAD	S	426	7,80	6,79	6,79	6,79		6,79			6,79	6,79
170000006444224	18-149-005-00226-001	5000	CEBADA-SIN VARIEDAD	S	426	2,40	1,03	1,03	1,03		1,03			1,03	1,03
170000006444229	18-149-021-00099-001	5000	CEBADA-SIN VARIEDAD	S	426	4,20	4,02	4,02	4,02		4,02			4,02	4,02
170000006444237	18-149-001-00045-013	8000	AVENA-SIN VARIEDAD	S	426	11,90	0,33	0,33	0,33		0,33			0,33	0,33
170000006444239	18-149-001-00037-003	8000	AVENA-SIN VARIEDAD	S	426	8,30	6,64	6,61	6,61		6,61			6,61	6,61
170000006444240	18-149-001-00045-002	8000	AVENA-SIN VARIEDAD	S	426	10,40	2,98	2,90	2,90		2,90			2,90	2,90
170000006444244	18-149-001-00045-001	8000	AVENA-SIN VARIEDAD	S	426	9,30	0,37	0,37	0,37		0,37			0,37	0,37
170000006444247	18-149-022-00165-003	50004	GARBANZOS-GARBANZO DE PEDROSILLO	S	426	6,50	5,88	5,87	5,87		5,87			5,87	5,87
170000006444248	18-149-022-00164-001	50004	GARBANZOS-GARBANZO DE PEDROSILLO	S	426	4,30	5,88	5,78	5,78		5,78			5,78	5,78
170000006444250	18-149-005-00051-001	5000	CEBADA-SIN VARIEDAD	S	426	15,50	0,08	0,08	0,08		0,08			0,08	0,08
170000006444253	18-149-022-00115-002	8000	AVENA-SIN VARIEDAD	S	426	6,00	2,25	2,25	2,25		2,25			2,25	2,25
170000006444256	18-149-022-00136-001	8000	AVENA-SIN VARIEDAD	S	426	3,30	0,84	0,84	0,84		0,84			0,84	0,84
170000006444257	18-149-022-00137-001	8000	AVENA-SIN VARIEDAD	S	426	4,70	1,17	1,17	1,17		1,17			1,17	1,17
-1503499	18-149-001-00017-004	104020	ALMENDROS-GUARA	S	432	3,90	6,15	6,15	6,15		6,15			6,15	6,15
-997999	18-149-016-01161-006	104020	ALMENDROS-GUARA	S	432	17,80	0,03	0,03	0,03		0,03			0,03	0,03
-997998	18-149-016-01161-005	104020	ALMENDROS-GUARA	S	432	15,10	0,05	0,05	0,05		0,05			0,05	0,05
-801564	18-149-016-00889-012	104020	ALMENDROS-GUARA	S	432	33,50	0,10	0,10	0,10		0,10			0,10	0,10
4218476	18-149-001-00017-003	104020	ALMENDROS-GUARA	S	432	2,60	2,34	2,34	2,34		2,34			2,34	2,34
5299128	18-057-004-00002-001	104022	ALMENDROS-LARGUETA	S	432	4,20	2,37	2,37	2,37		2,37			2,37	2,37
5299129	18-057-004-00017-001	104022	ALMENDROS-LARGUETA	S	432	4,90	1,77	1,77	1,77		1,77			1,77	1,77
5299130	18-057-004-00003-002	104022	ALMENDROS-LARGUETA	S	432	3,20	4,23	4,23	4,23		4,23			4,23	4,23
5299131	18-057-004-00010-001	104022	ALMENDROS-LARGUETA	S	432	3,90	0,77	0,77	0,77		0,77			0,77	0,77
5299133	18-057-003-00184-001	104022	ALMENDROS-LARGUETA	S	432	4,40	0,85	0,85	0,85		0,85			0,85	0,85
5539356	18-057-063-00195-001	104020	ALMENDROS-GUARA	S	432	8,50	1,47	1,47	1,47		1,47			1,47	1,47
5539357	18-084-007-00263-003	104031	ALMENDROS-PENTACEBAS CSIC	S	432	1,90	0,14	0,14	0,14		0,14			0,14	0,14
5539358	18-057-003-00028-001	104020	ALMENDROS-GUARA	S	432	3,30	2,40	2,40	2,40		2,40			2,40	2,40
5539359	18-084-007-00263-001	104090	ALMENDROS-FILIPO CEO	S	432	2,10	1,77	1,77	1,77		1,77			1,77	1,77
5539360	18-057-063-00211-001	104026	ALMENDROS-MARTA	S	432	3,30	0,50	0,50	0,50		0,50			0,50	0,50
5539361	18-084-007-00443-001	104020	ALMENDROS-GUARA	S	432	3,00	3,94	3,94	3,94		3,94			3,94	3,94
5539362	18-057-063-00199-001	104020	ALMENDROS-GUARA	S	432	6,00	1,44	1,44	1,44		1,44			1,44	1,44
5539363	18-084-007-00264-001	104031	ALMENDROS-PENTACEBAS CSIC	S	432	1,70	1,83	1,83	1,83		1,83			1,83	1,83
5539365	18-057-063-00222-001	104020	ALMENDROS-GUARA	S	432	2,40	1,69	1,69	1,69		1,69			1,69	1,69
5539366	18-084-007-09007-004	104031	ALMENDROS-PENTACEBAS CSIC	S	432	3,00	0,15	0,15	0,15		0,15			0,15	0,15
5539371	18-084-005-01030-001	104020	ALMENDROS-GUARA	S	432	4,80	1,44	1,44	1,44		1,44			1,44	1,44
170000006443541	18-149-021-00200-003	104020	ALMENDROS-GUARA	S	432	7,90	2,76	2,76	2,76		2,76			2,76	2,76
170000006443542	18-149-021-00198-001	104090	ALMENDROS-FILIPO CEO	S	432	5,10	1,32	1,32	1,32		1,32			1,32	1,32
170000006443543	18-149-017-00279-001	104020	ALMENDROS-GUARA	S	432	5,90	0,31	0,31	0,31		0,31			0,31	0,31
170000006443544	18-149-016-01168-001	104020	ALMENDROS-GUARA	S	432	4,90	2,18	2,18	2,18		2,18			2,18	2,18
170000006443546	18-149-016-00889-011	104020	ALMENDROS-GUARA	S	432	14,50	0,39	0,39	0,39		0,39			0,39	0,39
170000006443547	18-149-016-00889-007	104020	ALMENDROS-GUARA	S	432	18,80	0,09	0,09	0,09		0,09			0,09	0,09
170000006443548	18-149-016-01161-001	104020	ALMENDROS-GUARA	S	432	9,10	3,09	3,09	3,09		3,09			3,09	3,09
170000006443550	18-149-016-00889-002	104020	ALMENDROS-GUARA	S	432	10,40	0,85	0,85	0,85		0,85			0,85	0,85
170000006444258	18-149-022-00113-002	104010	ALMENDROS-DESMAYO ROJO	S	432	5,70	1,44	1,44	1,44		1,44			1,44	1,44
170000006444259	18-149-001-00614-001	104020	ALMENDROS-GUARA	S	432	2,30	1,84	1,84	1,84		1,84			1,84	1,84
-139494	18-149-001-00046-002	20000	BARBECHO TRADICIONAL-SIN VARIEDAD	S	434	10,90	0,01	0,01	0,01		0,01			0,01	0,01
5084170	18-149-016-00356-001	20000	BARBECHO TRADICIONAL-SIN VARIEDAD	S	434	1,80	0,54	0,54	0,54		0,54			0,54	0,54
5084171	18-149-016-00357-001	20000	BARBECHO TRADICIONAL-SIN VARIEDAD	S	434	2,50	3,05	3,05	3,05		3,05			3,05	3,05
5084172	18-149-022-00151-001	20000	BARBECHO TRADICIONAL-SIN VARIEDAD	S	434	3,20	2,11	2,11	2,11		2,11			2,11	2,11
170000006443512	18-149-005-00192-001	20000	BARBECHO TRADICIONAL-SIN VARIEDAD	S	434	4,80	0,07	0,07	0,07		0,07			0,07	0,07
170000006443514	18-149-023-00047-001	20000	BARBECHO TRADICIONAL-SIN VARIEDAD	S	434	8,60	0,18	0,18	0,18		0,18			0,18	0,18
170000006443515	18-149-023-00048-001	20000	BARBECHO TRADICIONAL-SIN VARIEDAD	S	434	4,20	0,10	0,10	0,10		0,10			0,10	0,10
170000006443519	18-149-007-00007-001	20000	BARBECHO TRADICIONAL-SIN VARIEDAD	S	434	10,70	0,23	0,23	0,23		0,23			0,23	0,23
170000006443520	18-149-006-00023-001	20000	BARBECHO TRADICIONAL-SIN VARIEDAD	S	434	4,20	4,30	4,30	4,30		4,30			4,30	4,30
170000006443522	18-149-002-00115-001	20000	BARBECHO TRADICIONAL-SIN VARIEDAD	S	434	1,20	1,61	1,61	1,61		1,61			1,61	1,61
170000006443523	18-149-002-00117-001	20000	BARBECHO TRADICIONAL-SIN VARIEDAD	S	434	1,40	4,08	4,08	4,08		4,08			4,08	4,08
170000006443524	18-149-002-00119-001	20000	BARBECHO TRADICIONAL-SIN VARIEDAD	S	434	1,70	1,76	1,76	1,76		1,76			1,76	1,76
170000006443527	18-149-002-00114-001	20000	BARBECHO TRADICIONAL-SIN VARIEDAD	S	434	1,70	2,51	2,51	2,51		2,51			2,51	2,51
170000006443528	18-149-002-00116-001	20000	BARBECHO TRADICIONAL-SIN VARIEDAD	S	434	1,10	5,11	5,11	5,11		5,11			5,11	5,11
170000006443529	18-149-002-00118-001	20000	BARBECHO TRADICIONAL-SIN VARIEDAD	S	434	0,80	2,55	2,55	2,55		2,55			2,55	2,55
170000006444223	18-149-005-00144-001	20000	BARBECHO TRADICIONAL-SIN VARIEDAD	S	434	1,40	0,84	0,84	0,84		0,84			0,84	0,84

(1) Superficie declarada admisible ajustada con la superficie comprometida.
 (2) Factor de penalización valorando el alcance para el tipo de compromiso.

Puede verificar la integridad de una copia de este documento mediante la lectura del código QR adjunto o mediante el acceso a la dirección <https://ws050.juntadeandalucia.es/verificarFirma> indicando el código de VERIFICACIÓN

FIRMADO POR	JUAN JOSE SOLER GARCIA	FECHA	03/07/2024	
	ROCIO GUIJARRO MILLAN			
VERIFICACIÓN	Pk2jm6MP8Q4FQJJZRRTHBNBMA26B8	PÁGINA	436/3256	



RECINTOS PROPUESTOS

REE.	REFERENCIA SIGPAC	CULTIVO	DESCRIPCIÓN CULTIVO	S/R	G.PAGO	PEND. MEDIA (%)	SUP. DEC. ADMISIBLE (ha)	SUP. COMPROM. (ha)	SUP. AJUSTADA COMPR.(1) (ha)	SUP. CONV. SIGPAC (ha)	SUP. CERTIF. (ha)	SUP. CAMPO (ha)	SUP. CAMPO DECLARADO (ha)	SUP. DEC. REDUCIDA (ha)	SUP. PROPUESTA (ha)
170000006444242	18-149-001-00042-001	20000	BARBECHO TRADICIONAL-SIN VARIEDAD	S	434	9,90	0,78	0,78	0,78		0,78			0,78	0,78
170000006444243	18-149-001-00045-003	20000	BARBECHO TRADICIONAL-SIN VARIEDAD	S	434	9,50	3,14	3,14	3,14		3,14			3,14	3,14

INCIDENCIAS

INCIDENCIA DESCRIPCIÓN

- 100424 Solicita recinto que no está comprometido para la operación.
 Ref:5539367 Recinto:18-084-005-00576-00001 Cultivo:104007 ALMENDROS-COMUNA Regadío
 Ref:5539369 Recinto:18-084-005-00576-00005 Cultivo:104007 ALMENDROS-COMUNA Regadío
 Ref:5539368 Recinto:18-084-005-00744-00001 Cultivo:104020 ALMENDROS-GUARA Regadío

(1) Superficie declarada admisible ajustada con la superficie comprometida.
 (2) Factor de penalización valorando el alcance para el tipo de compromiso.

Puede verificar la integridad de una copia de este documento mediante la lectura del código QR adjunto o mediante el acceso a la dirección https://ws050.juntadeandalucia.es/verificarFirma indicando el código de VERIFICACIÓN					
FIRMADO POR	JUAN JOSE SOLER GARCIA		FECHA		03/07/2024
	ROCIO GUIJARRO MILLAN				
VERIFICACIÓN	Pk2jm6MP8Q4FQJJZRRTHBNMQA26B8		PÁGINA		437/3256



APELLIDOS Y NOMBRE / RAZÓN SOCIAL
ANUALIDAD DE PAGO
NIF
EXPEDIENTE
DE PAGO
 CARMONA MOTOS ANTONIO JOAQUIN ****1859* 1123349 1ª
IMPORTE POR ANUALIDAD

	2023	2024	2025	2026	2027
IMPORTE MÁXIMO SUBVENCIONABLE	10.026,84 €	10.026,84 €	10.026,84 €	10.026,84 €	10.026,84 €
IMPORTE MEDIO DE TRANSFERENCIA (€/ha)	140,98 €	140,98 €	140,98 €	140,98 €	140,98 €

RESUMEN DE UNIDADES

Cód	GRUPO DE PAGO	Sup. Dec. Admisible (ha)	Sup. Comprometida (ha)	Sup. ajustada compromiso (1) (ha)	% sobredec.	Sup. Propuesta (ha)	Importe Declarado	Importe Topado	Importe Propuesto	Importe tras sobredec.
426	HERBÁCEOS	39,28		39,25	0,00	39,25	5.933,42	5.933,42	5.933,42	5.933,42
432	FRUTALES SECANO	18,93		18,93	0,00	18,93	4.093,42	4.093,42	4.093,42	4.093,42
434	HERBÁCEOS NO ELEGIBLES	12,94		12,94	0,00	12,94	0,00	0,00	0,00	0,00
TOTAL		71,15	71,12	71,12		71,12	10.026,84	10.026,84	10.026,84	10.026,84

APLICACIÓN DE REDUCCIONES Y PENALIZACIONES

GRUPO DE PAGO	Importe Calculado	Importe prereduc.	Criterios de subvencionabilidad y compromisos	Presentación tardía	Omisión declaración	Condicionalidad	IMPORTE (Euros)
							PROPUESTO
FRUTALES SECANO	4.093,42	4.093,42	0,00	0,00	0,00	0,00	4.093,42
HERBÁCEOS	5.933,42	5.933,42	0,00	0,00	0,00	0,00	5.933,42
HERBÁCEOS NO ELEGIBLES	0,00	0,00	0,00	0,00	0,00	0,00	0,00
TOTAL	10.026,84	10.026,84					10.026,84

RESUMEN DE PAGOS

PROPUESTO	IMPORTE (Euros)			
	PROPUESTO	FEADER (Eje 2)	MAPA	CAPADR
	10.026,84	8.522,82	983,63	520,39

(1) Superficie declarada admisible ajustada con la superficie comprometida.
 (2) Factor de penalización valorando el alcance para el tipo de compromiso.

Puede verificar la integridad de una copia de este documento mediante la lectura del código QR adjunto o mediante el acceso a la dirección <https://ws050.juntadeandalucia.es/verificarFirma> indicando el código de VERIFICACIÓN

FIRMADO POR	JUAN JOSE SOLER GARCIA	FECHA	03/07/2024	
	ROCIO GUIJARRO MILLAN			
VERIFICACIÓN	Pk2jm6MP8Q4FQJJZRRTHBNMQA26B8	PÁGINA	438/3256	



RECINTOS PROPUESTOS

REF.	REFERENCIA SIGPAC	CULTIVO	DESCRIPCIÓN CULTIVO	S/R	G.PAGO	PEND. MEDIA (%)	SUP. DEC. ADMISIBLE (ha)	SUP. COMPROM. (ha)	SUP. AJUSTADA COMPR.(1) (ha)	SUP. CONV. SIGPAC (ha)	SUP. CERTIF. (ha)	SUP. CAMPO (ha)	SUP. CAMPO DECLARADO (ha)	SUP. DEC. REDUCIDA (ha)	SUP. PROPUESTA (ha)
4130942	18-149-018-00065-001	1000	TRIGO BLANDO-SIN VARIEDAD	S	426	2,70	3,73	3,73	3,73		3,73			3,73	3,73
4130956	18-149-018-00055-001	1000	TRIGO BLANDO-SIN VARIEDAD	S	426	2,20	3,68	3,68	3,68		3,68			3,68	3,68
4794243	18-149-016-00028-003	5000	CEBADA-SIN VARIEDAD	S	426	5,30	1,88	1,88	1,88		1,88			1,88	1,88
1700000007123038	18-149-005-00015-003	50036	GARBANZOS-PEDROSILLANO	S	426	11,90	2,20	2,20	2,20		2,20			2,20	2,20
1700000007123040	18-149-022-00153-001	50004	GARBANZOS-GARBANZO DE PEDROSILLO	S	426	2,80	1,49	1,49	1,49		1,49			1,49	1,49
1700000007123041	18-149-005-00016-001	50036	GARBANZOS-PEDROSILLANO	S	426	6,30	1,58	1,58	1,58		1,58			1,58	1,58
1700000007123042	18-149-003-00034-003	50036	GARBANZOS-PEDROSILLANO	S	426	7,80	0,22	0,22	0,22		0,22			0,22	0,22
1700000007123043	18-149-003-00034-007	50036	GARBANZOS-PEDROSILLANO	S	426	12,30	0,12	0,12	0,12		0,12			0,12	0,12
1700000007123044	18-149-003-00042-001	50036	GARBANZOS-PEDROSILLANO	S	426	9,70	4,20	4,20	4,20		4,20			4,20	4,20
1700000007123045	18-149-016-00019-001	5000	CEBADA-SIN VARIEDAD	S	426	8,90	4,41	4,41	4,41		4,41			4,41	4,41
1700000007123055	18-149-005-00037-001	8000	AVENA-SIN VARIEDAD	S	426	10,40	1,39	1,39	1,39		1,39			1,39	1,39
1700000007123056	18-149-005-00035-002	8000	AVENA-SIN VARIEDAD	S	426	8,20	1,12	1,09	1,09		1,09			1,09	1,09
1700000007123057	18-149-016-00448-001	50036	GARBANZOS-PEDROSILLANO	S	426	11,70	0,84	0,84	0,84		0,84			0,84	0,84
1700000007123058	18-149-005-00037-002	8000	AVENA-SIN VARIEDAD	S	426	11,30	6,81	6,81	6,81		6,81			6,81	6,81
1700000007123070	18-149-022-00071-001	5000	CEBADA-SIN VARIEDAD	S	426	5,30	4,54	4,54	4,54		4,54			4,54	4,54
1700000007123075	18-149-022-00027-001	50000	CEBADA-SIN VARIEDAD	S	426	3,10	1,07	1,07	1,07		1,07			1,07	1,07
-466121	18-149-017-00211-007	104012	ALMENDROS-FELISIA	S	432	26,00	0,08	0,08	0,08		0,08			0,08	0,08
4794245	18-149-022-00044-001	104020	ALMENDROS-GUARA	S	432	4,50	3,10	3,10	3,10		3,10			3,10	3,10
1700000007123036	18-149-001-00005-001	104020	ALMENDROS-GUARA	S	432	3,10	1,98	1,98	1,98		1,98			1,98	1,98
1700000007123061	18-149-016-00419-002	104020	ALMENDROS-GUARA	S	432	1,70	1,27	1,27	1,27		1,27			1,27	1,27
1700000007123066	18-149-016-00421-003	104020	ALMENDROS-GUARA	S	432	1,70	0,58	0,58	0,58		0,58			0,58	0,58
1700000007123067	18-149-016-00422-002	104020	ALMENDROS-GUARA	S	432	2,30	0,40	0,40	0,40		0,40			0,40	0,40
1700000007123068	18-149-016-00420-002	104020	ALMENDROS-GUARA	S	432	1,50	0,63	0,63	0,63		0,63			0,63	0,63
1700000007123069	18-149-016-00422-001	104020	ALMENDROS-GUARA	S	432	3,70	0,15	0,15	0,15		0,15			0,15	0,15
1700000007123077	18-149-022-00142-001	104022	ALMENDROS-LARGUETA	S	432	8,50	0,18	0,18	0,18		0,18			0,18	0,18
1700000007123078	18-149-022-00021-001	104020	ALMENDROS-GUARA	S	432	6,20	0,50	0,50	0,50		0,50			0,50	0,50
1700000007123079	18-149-022-00125-001	104022	ALMENDROS-LARGUETA	S	432	3,70	2,80	2,80	2,80		2,80			2,80	2,80
1700000007123080	18-149-017-00136-001	104012	ALMENDROS-FELISIA	S	432	2,10	0,60	0,60	0,60		0,60			0,60	0,60
1700000007123081	18-149-016-00890-002	104012	ALMENDROS-FELISIA	S	432	12,70	0,21	0,21	0,21		0,21			0,21	0,21
1700000007123082	18-149-016-00891-005	104012	ALMENDROS-FELISIA	S	432	18,00	0,18	0,18	0,18		0,18			0,18	0,18
1700000007123083	18-149-017-00211-002	104012	ALMENDROS-FELISIA	S	432	12,20	0,71	0,71	0,71		0,71			0,71	0,71
1700000007123085	18-149-022-00272-001	104022	ALMENDROS-LARGUETA	S	432	10,10	0,03	0,03	0,03		0,03			0,03	0,03
1700000007123086	18-149-022-00273-001	104022	ALMENDROS-LARGUETA	S	432	7,80	0,06	0,06	0,06		0,06			0,06	0,06
1700000007123087	18-149-022-00274-001	104022	ALMENDROS-LARGUETA	S	432	6,00	0,06	0,06	0,06		0,06			0,06	0,06
1700000007123088	18-149-016-00891-002	104012	ALMENDROS-FELISIA	S	432	14,60	0,86	0,86	0,86		0,86			0,86	0,86
1700000007123089	18-149-017-00135-001	104012	ALMENDROS-FELISIA	S	432	1,20	0,10	0,10	0,10		0,10			0,10	0,10
1700000007123090	18-149-016-00352-002	104020	ALMENDROS-GUARA	S	432	4,10	3,11	3,11	3,11		3,11			3,11	3,11
1700000007123091	18-149-022-00022-001	104020	ALMENDROS-GUARA	S	432	5,70	1,34	1,34	1,34		1,34			1,34	1,34
1700000007123053	18-149-002-00157-001	20000	BARBECHO TRADICIONAL-SIN VARIEDAD	S	434	5,50	3,67	3,67	3,67		3,67			3,67	3,67
1700000007123054	18-149-002-00034-001	20000	BARBECHO TRADICIONAL-SIN VARIEDAD	S	434	2,00	4,92	4,92	4,92		4,92			4,92	4,92
1700000007123071	18-149-002-00128-001	20000	BARBECHO TRADICIONAL-SIN VARIEDAD	S	434	1,50	0,94	0,94	0,94		0,94			0,94	0,94
1700000007123072	18-149-002-00127-001	20000	BARBECHO TRADICIONAL-SIN VARIEDAD	S	434	0,80	3,41	3,41	3,41		3,41			3,41	3,41

INCIDENCIAS

INCIDENCIA DESCRIPCIÓN

100422 Recinto declarado por error para una operación de la 6503, que se ha corregido de oficio desmarcando la operación incorrecta, de acuerdo con la fecha de inscripción del recinto en la producción ecológica.
Ref:4794245 Recinto:18-149-022-00044-00001 Cultivo:104020 ALMENDROS-GUARA Secano

(1) Superficie declarada admisible ajustada con la superficie comprometida.
(2) Factor de penalización valorando el alcance para el tipo de compromiso.

Puede verificar la integridad de una copia de este documento mediante la lectura del código QR adjunto o mediante el acceso a la dirección https://ws050.juntadeandalucia.es/verificarFirma indicando el código de VERIFICACIÓN					
FIRMADO POR	JUAN JOSE SOLER GARCIA		FECHA		03/07/2024
	ROCIO GUIJARRO MILLAN				
VERIFICACIÓN	Pk2jm6MP8Q4FQJJZRRTHBNMQA26B8		PÁGINA		439/3256



APELLIDOS Y NOMBRE / RAZÓN SOCIAL

CARMONA ROZAS JOAQUIN

NIF
****7293*

EXPEDIENTE
1098446

ANUALIDAD DE PAGO

1ª

IMPORTES POR ANUALIDAD

	2023	2024	2025	2026	2027
IMPORTE MÁXIMO SUBVENCIONABLE	5.393,75 €	5.393,75 €	5.393,75 €	5.393,75 €	5.393,75 €
IMPORTE MEDIO DE TRANSFERENCIA (€/ha)	139,30 €	139,30 €	139,30 €	139,30 €	139,30 €

RESUMEN DE UNIDADES

Cód	GRUPO DE PAGO	Sup. Dec. Admisible (ha)	Sup. Comprometida (ha)	Sup. ajustada compromiso (1) (ha)	% sobredec.	Sup. Propuesta (ha)	Importe Declarado	Importe Topado	Importe Propuesto	Importe tras sobredec.
426	HERBÁCEOS	13,78		13,78	0,00	13,78	2.083,12	2.083,12	2.083,12	2.083,12
432	FRUTALES SECANO	15,31		15,31	0,00	15,31	3.310,63	3.310,63	3.310,63	3.310,63
434	HERBÁCEOS NO ELEGIBLES	9,63		9,63	0,00	9,63	0,00	0,00	0,00	0,00
TOTAL		38,72	38,72	38,72		38,72	5.393,75	5.393,75	5.393,75	5.393,75

APLICACIÓN DE REDUCCIONES Y PENALIZACIONES

GRUPO DE PAGO	Importe Calculado	Importe prereduc.	Criterios de subvencionabilidad y compromisos		Presentación tardía	Omisión declaración	Condicionalidad	IMPORTE (Euros)	
			subvencionabilidad	y compromisos				PROPUESTO	CONDICIONALIDAD
FRUTALES SECANO	3.310,63	3.310,63	0,00	0,00	0,00	0,00	0,00	3.310,63	
HERBÁCEOS	2.083,12	2.083,12	0,00	0,00	0,00	0,00	0,00	2.083,12	
HERBÁCEOS NO ELEGIBLES	0,00	0,00	0,00	0,00	0,00	0,00	0,00	0,00	
TOTAL	5.393,75	5.393,75						5.393,75	

RESUMEN DE PAGOS

PROPUESTO	IMPORTE (Euros)			
	PROPUESTO	FEADER (Eje 2)	MAPA	CAPADR
	5.393,75	4.584,69	529,12	279,94

RECINTOS PROPUESTOS

REF.	REFERENCIA SIGPAC	CULTIVO DESCRIPCIÓN CULTIVO	S/R	G.PAGO	PEND. MEDIA (%)	SUP. DEC. ADMISIBLE (ha)	SUP. COMPROM. (ha)	SUP. AJUSTADA COMPROM. (1) (ha)	SUP. CONV. SIGPAC (ha)	SUP. CERTIF. (ha)	SUP. CAMPO (ha)	SUP. CAMPO DETER. CULT. DECLARADO (ha)	SUP. DEC. REDUCIDA (ha)	SUP. PROPUESTA (ha)
-458683	18-149-002-00141-001	5000 CEBADA-SIN VARIEDAD	S	426	1,10	9,23	9,23	9,23		9,23			9,23	9,23
1700000002940164	18-084-004-00336-001	40428 GUI SANTES-ADAM	S	426	3,70	2,48	2,48	2,48		2,48			2,48	2,48
1700000002940169	18-149-017-00147-003	5000 CEBADA-SIN VARIEDAD	S	426	7,70	1,87	1,87	1,87		1,87			1,87	1,87
1700000002940172	18-149-023-00003-001	5000 CEBADA-SIN VARIEDAD	R	426	4,20	0,20	0,20	0,20		0,20			0,20	0,20
-1538992	18-149-022-00166-001	104020 ALMENDROS-GUARA	S	432	4,00	0,05	0,05	0,05		0,05			0,05	0,05
1700000002940181	18-054-004-00284-002	104042 ALMENDROS-TUONO	S	432	8,90	4,64	4,64	4,64		4,64			4,64	4,64
1700000002940182	18-149-016-00890-007	104007 ALMENDROS-COMUNA	S	432	18,50	0,35	0,35	0,35		0,35			0,35	0,35
1700000002940183	18-149-017-00063-001	104007 ALMENDROS-COMUNA	S	432	3,20	2,23	2,23	2,23		2,23			2,23	2,23
1700000002940184	18-149-016-01162-001	104022 ALMENDROS-LARGUETA	S	432	6,50	3,66	3,66	3,66		3,66			3,66	3,66
1700000002940185	18-149-017-00042-002	104007 ALMENDROS-COMUNA	S	432	13,40	1,48	1,48	1,48		1,48			1,48	1,48
1700000002940186	18-149-016-00890-002	104007 ALMENDROS-COMUNA	S	432	12,70	0,75	0,75	0,75		0,75			0,75	0,75
1700000002940187	18-149-022-00166-001	104020 ALMENDROS-GUARA	S	432	4,00	2,15	2,15	2,15		2,15			2,15	2,15
1700000002940166	18-149-016-00395-001	20000 BARBECHO TRADICIONAL-SIN VARIEDAD	S	434	3,40	0,39	0,39	0,39		0,39			0,39	0,39
1700000002940167	18-149-016-01194-002	20000 BARBECHO TRADICIONAL-SIN VARIEDAD	S	434	3,60	0,38	0,38	0,38		0,38			0,38	0,38
1700000002940170	18-149-016-00396-001	20000 BARBECHO TRADICIONAL-SIN VARIEDAD	S	434	1,50	1,34	1,34	1,34		1,34			1,34	1,34
1700000002940171	18-149-016-01193-001	20000 BARBECHO TRADICIONAL-SIN VARIEDAD	S	434	1,00	1,37	1,37	1,37		1,37			1,37	1,37
1700000002940176	18-149-001-00007-001	20000 BARBECHO TRADICIONAL-SIN VARIEDAD	S	434	2,70	2,04	2,04	2,04		2,04			2,04	2,04
1700000002940177	18-149-001-00008-001	20000 BARBECHO TRADICIONAL-SIN VARIEDAD	S	434	3,90	1,98	1,98	1,98		1,98			1,98	1,98
1700000002940178	18-149-001-00009-001	20000 BARBECHO TRADICIONAL-SIN VARIEDAD	S	434	2,80	2,13	2,13	2,13		2,13			2,13	2,13

(1) Superficie declarada admisible ajustada con la superficie comprometida.
(2) Factor de penalización valorando el alcance para el tipo de compromiso.

Puede verificar la integridad de una copia de este documento mediante la lectura del código QR adjunto o mediante el acceso a la dirección <https://ws050.juntadeandalucia.es/verificarFirma> indicando el código de VERIFICACIÓN

FIRMADO POR	JUAN JOSE SOLER GARCIA	FECHA	03/07/2024	
	ROCIO GUIJARRO MILLAN			
VERIFICACIÓN	Pk2jm6MP8Q4FQJJZRRTHBNMQA26B8	PÁGINA	440/3256	



INCIDENCIAS

INCIDENCIA DESCRIPCIÓN

- 100421 Recinto declarado por error para una operación de la 6503, que se ha corregido de oficio marcando la operación correcta, de acuerdo con la fecha de inscripción del recinto en la producción ecológica.
Ref:1700000002940181 Recinto:18-054-004-00284-00002 Cultivo:104042 ALMENDROS-TUONO Secano
Ref:1700000002940186 Recinto:18-149-016-00890-00002 Cultivo:104007 ALMENDROS-COMUNA Secano
Ref:1700000002940182 Recinto:18-149-016-00890-00007 Cultivo:104007 ALMENDROS-COMUNA Secano
Ref:1700000002940184 Recinto:18-149-016-01162-00001 Cultivo:104022 ALMENDROS-LARGUETA Secano
Ref:1700000002940185 Recinto:18-149-017-00042-00002 Cultivo:104007 ALMENDROS-COMUNA Secano
Ref:1700000002940183 Recinto:18-149-017-00063-00001 Cultivo:104007 ALMENDROS-COMUNA Secano
Ref:-1538992 Recinto:18-149-022-00166-00001 Cultivo:104020 ALMENDROS-GUARA Secano
Ref:1700000002940187 Recinto:18-149-022-00166-00001 Cultivo:104020 ALMENDROS-GUARA Secano

(1) Superficie declarada admisible ajustada con la superficie comprometida.
(2) Factor de penalización valorando el alcance para el tipo de compromiso.

Puede verificar la integridad de una copia de este documento mediante la lectura del código QR adjunto o mediante el acceso a la dirección <https://ws050.juntadeandalucia.es/verificarFirma> indicando el código de VERIFICACIÓN

FIRMADO POR	JUAN JOSE SOLER GARCIA	FECHA	03/07/2024	
	ROCIO GUIJARRO MILLAN			
VERIFICACIÓN	Pk2jm6MP8Q4FQJJZRRTHBNMQA26B8	PÁGINA	441/3256	



APELLIDOS Y NOMBRE / RAZÓN SOCIAL

CARMONA SANCHEZ MARIANA

NIF

****3512*

EXPEDIENTE

1053091

ANUALIDAD DE PAGO

1ª

IMPORTE POR ANUALIDAD

	2023	2024	2025	2026	2027
IMPORTE MÁXIMO SUBVENCIONABLE	3.220,71 €	3.220,71 €	3.220,71 €	3.220,71 €	3.220,71 €
IMPORTE MEDIO DE TRANSFERENCIA (€/ha)	293,59 €	293,59 €	293,59 €	293,59 €	293,59 €

RESUMEN DE UNIDADES

Cód	GRUPO DE PAGO	Sup. Dec. Admisible (ha)	Sup. Comprometida (ha)	Sup. ajustada compromiso (1) (ha)	% sobredec.	Sup. Propuesta (ha)	Importe Declarado	Importe Topado	Importe Propuesto	Importe tras sobredec.
432	FRUTALES SECANO	4,61		4,61	0,00	4,61	996,87	996,87	996,87	996,87
433	FRUTALES REGADÍO	6,36		6,36	0,00	6,36	2.223,84	2.223,84	2.223,84	2.223,84
TOTAL		10,97	10,97	10,97		10,97	3.220,71	3.220,71	3.220,71	3.220,71

APLICACIÓN DE REDUCCIONES Y PENALIZACIONES

GRUPO DE PAGO	Importe Calculado	Importe prereduc.	Criterios de subvencionabilidad y compromisos	Presentación tardía	Omisión declaración	Condicionabilidad	IMPORTE (Euros) PROPUESTO
FRUTALES REGADÍO	2.223,84	2.223,84	0,00	0,00	0,00	0,00	2.223,84
FRUTALES SECANO	996,87	996,87	0,00	0,00	0,00	0,00	996,87
TOTAL	3.220,71	3.220,71					3.220,71

RESUMEN DE PAGOS

	PROPUESTO	PROPUESTO	FEADER (Eje 2)	MAPA	CAPADR
		3.220,71	2.737,60	315,95	167,16

RECINTOS PROPUESTOS

REF.	REFERENCIA SIGPAC	CULTIVO	DESCRIPCIÓN CULTIVO	S/R	G.PAGO	PEND. MEDIA (%)	SUP. DEC. ADMISIBLE (ha)	SUP. COMPROM. (ha)	SUP. AJUSTADA COMPROM. (1) (ha)	SUP. CONV. SIGPAC (ha)	SUP. CERTIF. (ha)	SUP. CAMPO (ha)	SUP. CAMPO DETER. CULT. DECLARADO (ha)	SUP. DEC. REDUCIDA (ha)	SUP. PROPUESTA (ha)
1700000002754012	18-087-017-00462-001	104020	ALMENDROS-GUARA	S	432	5,20	0,12	0,12	0,12		0,12			0,12	0,12
1700000002754013	18-087-017-00462-002	104020	ALMENDROS-GUARA	S	432	3,60	0,54	0,54	0,54		0,54			0,54	0,54
1700000002754014	18-087-008-00033-001	104007	ALMENDROS-COMUNA	S	432	7,30	1,30	1,30	1,30		1,30			1,30	1,30
1700000002754015	18-087-017-00462-003	104020	ALMENDROS-GUARA	S	432	6,30	0,05	0,05	0,05		0,05			0,05	0,05
1700000002754016	18-087-017-00471-002	104020	ALMENDROS-GUARA	S	432	8,20	0,16	0,16	0,16		0,16			0,16	0,16
1700000002754017	18-087-017-00471-001	104020	ALMENDROS-GUARA	S	432	10,90	0,08	0,08	0,08		0,08			0,08	0,08
1700000002754019	18-040-007-00276-001	104020	ALMENDROS-GUARA	S	432	2,50	1,51	1,51	1,51		1,51			1,51	1,51
1700000002754021	18-040-007-00322-001	104020	ALMENDROS-GUARA	S	432	3,50	0,85	0,85	0,85		0,85			0,85	0,85
-43871	18-040-007-00323-002	104020	ALMENDROS-GUARA	R	433	4,10	4,34	4,34	4,34		4,34			4,34	4,34
1700000002754020	18-040-007-00097-001	104020	ALMENDROS-GUARA	R	433	2,40	2,02	2,02	2,02		2,02			2,02	2,02

INCIDENCIAS

INCIDENCIA DESCRIPCIÓN

- 100421 Recinto declarado por error para una operación de la 6503, que se ha corregido de oficio marcando la operación correcta, de acuerdo con la fecha de inscripción del recinto en la producción ecológica.
 Ref:1700000002754020 Recinto:18-040-007-00097-00001 Cultivo:104020 ALMENDROS-GUARA Regadio
 Ref:1700000002754019 Recinto:18-040-007-00276-00001 Cultivo:104020 ALMENDROS-GUARA Secano
 Ref:1700000002754021 Recinto:18-040-007-00322-00001 Cultivo:104020 ALMENDROS-GUARA Secano
 Ref:-43871 Recinto:18-040-007-00323-00002 Cultivo:104020 ALMENDROS-GUARA Regadio
 Ref:1700000002754014 Recinto:18-087-008-00033-00001 Cultivo:104007 ALMENDROS-COMUNA Secano
 Ref:1700000002754012 Recinto:18-087-017-00462-00001 Cultivo:104020 ALMENDROS-GUARA Secano
 Ref:1700000002754013 Recinto:18-087-017-00462-00002 Cultivo:104020 ALMENDROS-GUARA Secano
 Ref:1700000002754015 Recinto:18-087-017-00462-00003 Cultivo:104020 ALMENDROS-GUARA Secano
 Ref:1700000002754017 Recinto:18-087-017-00471-00001 Cultivo:104020 ALMENDROS-GUARA Secano
 Ref:1700000002754016 Recinto:18-087-017-00471-00002 Cultivo:104020 ALMENDROS-GUARA Secano

(1) Superficie declarada admisible ajustada con la superficie comprometida.
 (2) Factor de penalización valorando el alcance para el tipo de compromiso.

Puede verificar la integridad de una copia de este documento mediante la lectura del código QR adjunto o mediante el acceso a la dirección <https://ws050.juntadeandalucia.es/verificarFirma> indicando el código de VERIFICACIÓN

FIRMADO POR	JUAN JOSE SOLER GARCIA	FECHA	03/07/2024	
	ROCIO GUIJARRO MILLAN			
VERIFICACIÓN	Pk2jm6MP8Q4FQJJZRRTHBNMQA26B8	PÁGINA	442/3256	



APELLIDOS Y NOMBRE / RAZÓN SOCIAL **NIF** **EXPEDIENTE** **ANUALIDAD DE PAGO**
 CARMONA TORRENTE DOMINGO ****8112* 1007213 1ª

IMPORTES POR ANUALIDAD

	2023	2024	2025	2026	2027
IMPORTE MÁXIMO SUBVENCIONABLE	258,75 €	258,75 €	258,75 €	258,75 €	258,75 €
IMPORTE MEDIO DE TRANSFERENCIA (€/ha)	349,66 €	349,66 €	349,66 €	349,66 €	349,66 €

RESUMEN DE UNIDADES

Cód	GRUPO DE PAGO	Sup. Dec. Admisible (ha)	Sup. Comprometida (ha)	Sup. ajustada compromiso (1) (ha)	% sobredec.	Sup. Propuesta (ha)	Importe Declarado	Importe Topado	Importe Propuesto	Importe tras sobredec.
433	FRUTALES REGADÍO	0,74		0,74	0,00	0,74	258,75	258,75	258,75	258,75
TOTAL		0,74	0,74	0,74		0,74	258,75	258,75	258,75	258,75

APLICACIÓN DE REDUCCIONES Y PENALIZACIONES

GRUPO DE PAGO	Importe Calculado	Importe prerreduc.	Criterios de subvencionabilidad y compromisos	Presentación tardía	Omisión declaración	Condicionalidad	IMPORTE (Euros) PROPUESTO
FRUTALES REGADÍO	258,75	258,75	0,00	0,00	1,00	0,00	256,16
TOTAL	258,75	258,75					256,16

RESUMEN DE PAGOS

	IMPORTE (Euros)		
	PROPUESTO	FEADER (Eje 2)	MAPA
PROPUESTO	256,16	217,74	25,13
			CAPADR 13,29

RECINTOS PROPUESTOS

REF.	REFERENCIA SIGPAC	CULTIVO	DESCRIPCIÓN CULTIVO	S/R	G.PAGO	PEND. MEDIA (2)	SUP. DEC. ADMISIBLE (ha)	SUP. COMPROM. (ha)	SUP. AJUSTADA COMPROM. (1) (ha)	SUP. CONV. SIGPAC (ha)	SUP. CERTIE (ha)	SUP. CAMPO (ha)	SUP. CAMPO DETER. CULT. DECLARADO (ha)	SUP. DEC. REDUCIDA (ha)	SUP. PROPUESTA (ha)
1700000002965625	18-057-040-00190-002	104022	ALMENDROS-LARGUETA	R	433	5,50	0,40	0,40	0,40		0,40			0,40	0,40
1700000002965628	18-057-040-00196-001	104025	ALMENDROS-MARINADA	R	433	8,60	0,34	0,34	0,34		0,34			0,34	0,34

INCIDENCIAS

INCIDENCIA DESCRIPCIÓN

- 256 Solicitud con recintos no declarados en campaña actual con una reducción por omisión de superficie superior al 3%
 CÓDIGO PARA EL PORCENTAJE DE REDUCCIÓN POR OMISIÓN QUE CORRESPONDE A LA SOLICITUD:1
- 100400 Recinto con cultivo, variedad, régimen de explotación o uso Sigpac no compatible con la operación solicitada (Anexo IV.I Cultivos y variedades elegibles para las Intervenciones. Orden de 28 de marzo de 2023).
 Ref:1700000002965626 Recinto:18-057-040-00183-00003 Cultivo:104025 ALMENDROS-MARINADA Regadío Uso:OV
- 100402 Recinto solicitado no forma parte de ningún organismo de control autorizado para la producción ecológica en Andalucía o fecha de inscripción posterior al plazo establecido (Anexo I. Criterios de Subvencionabilidad. Orden 28 de marzo de 2023).
 Ref:1700000002965626 Recinto:18-057-040-00183-00003 Cultivo:104025 ALMENDROS-MARINADA Regadío
- 100406 Grupo de cultivo declarado en el recinto no coincide con el grupo de cultivo existente en el organismo de control autorizado para la producción ecológica en Andalucía (Anexo I. Criterios de Subvencionabilidad. Orden 28 de marzo de 2023).
 Ref:1700000002965626 Recinto:18-057-040-00183-00003 Cultivo:104025 ALMENDROS-MARINADA Regadío Grupo de SIPEA: OLIVAR
- 100421 Recinto declarado por error para una operación de la 6503, que se ha corregido de oficio marcando la operación correcta, de acuerdo con la fecha de inscripción del recinto en la producción ecológica.
 Ref:1700000002965625 Recinto:18-057-040-00190-00002 Cultivo:104022 ALMENDROS-LARGUETA Regadío
 Ref:1700000002965628 Recinto:18-057-040-00196-00001 Cultivo:104025 ALMENDROS-MARINADA Regadío
- 100424 Solicita recinto que no está comprometido para la operación.
 Ref:1700000002965626 Recinto:18-057-040-00183-00003 Cultivo:104025 ALMENDROS-MARINADA Regadío
 Ref:1700000002965624 Recinto:18-057-040-00189-00008 Cultivo:101010 OLIVAR-PICUAL Secano

(1) Superficie declarada admisible ajustada con la superficie comprometida.
 (2) Factor de penalización valorando el alcance para el tipo de compromiso.

Puede verificar la integridad de una copia de este documento mediante la lectura del código QR adjunto o mediante el acceso a la dirección <https://ws050.juntadeandalucia.es/verificarFirma> indicando el código de VERIFICACIÓN

FIRMADO POR	JUAN JOSE SOLER GARCIA	FECHA	03/07/2024
	ROCIO GUIJARRO MILLAN		
VERIFICACIÓN	Pk2jm6MP8Q4FQJJZRRTHBNMQA26B8	PÁGINA	443/3256





<u>APELLIDOS Y NOMBRE / RAZÓN SOCIAL</u>	<u>NIF</u>	<u>EXPEDIENTE</u>	<u>ANUALIDAD DE PAGO</u>
CARMONA VALENZUELA JOSEFA	***0182*	1247469	

RESUMEN DE PAGOS

		<u>IMPORTE (Euros)</u>		
		<u>FEADER</u>	<u>MAPA</u>	<u>CAPADR</u>
		<u>(Eje 2)</u>		
PROPUESTO	<u>PROPUESTO</u>	<u>FEADER</u>	<u>MAPA</u>	<u>CAPADR</u>
	0,00	0,00	0,00	0,00

INCIDENCIAS

INCIDENCIA DESCRIPCIÓN

- 7162 Se advierte que en el impreso DATOS DE RECINTOS no está consignada la operación solicitada en el impreso SOLICITA LINEAS DE AYUDA DE DESARROLLO RURAL.
- 101008 Expediente sin compromisos vigentes.
Operación:6503.2

(1) Superficie declarada admisible ajustada con la superficie comprometida.
(2) Factor de penalización valorando el alcance para el tipo de compromiso.

Puede verificar la integridad de una copia de este documento mediante la lectura del código QR adjunto o mediante el acceso a la dirección <https://ws050.juntadeandalucia.es/verificarFirma> indicando el código de VERIFICACIÓN

FIRMADO POR	JUAN JOSE SOLER GARCIA	FECHA	03/07/2024	
	ROCIO GUIJARRO MILLAN			
VERIFICACIÓN	Pk2jm6MP8Q4FQJJZRRTHBNMQA26B8	PÁGINA	444/3256	



APELLIDOS Y NOMBRE / RAZÓN SOCIAL

CARO FERNANDEZ FRANCISCO JAVIER

NIF

****7088*

EXPEDIENTE

1146184

ANUALIDAD DE PAGO

1ª

IMPORTES POR ANUALIDAD

	2023	2024	2025	2026	2027
IMPORTE MÁXIMO SUBVENCIONABLE	10.673,81 €	10.673,81 €	10.673,81 €	10.673,81 €	10.673,81 €
IMPORTE MEDIO DE TRANSFERENCIA (€/ha)	173,36 €	173,36 €	173,36 €	173,36 €	173,36 €

RESUMEN DE UNIDADES

Cód	GRUPO DE PAGO	Sup. Dec. Admisible (ha)	Sup. Comprometida (ha)	Sup. ajustada compromiso (I) (ha)	% sobredec.	Sup. Propuesta (ha)	Importe Declarado	Importe Topado	Importe Propuesto	Importe tras sobredec.
426	HERBÁCEOS	46,44		45,93	0,00	45,93	6.943,24	6.943,24	6.943,24	6.943,24
429	OLIVAR	1,24		1,24	0,00	1,24	307,40	307,40	307,40	307,40
433	FRUTALES REGADÍO	9,89		9,79	0,00	9,79	3.423,17	3.423,17	3.423,17	3.423,17
434	HERBÁCEOS NO ELEGIBLES	4,61		4,61	0,00	4,61	0,00	0,00	0,00	0,00
TOTAL		62,18	61,57	61,57		61,57	10.673,81	10.673,81	10.673,81	10.673,81

APLICACIÓN DE REDUCCIONES Y PENALIZACIONES

GRUPO DE PAGO	Importe Calculado	Importe prereduc.	Criterios de subvencionabilidad y compromisos	Presentación tardía	Omisión declaración	Condicionalidad	IMPORTE (Euros) PROPUESTO
FRUTALES REGADÍO	3.423,17	3.423,17	0,00	0,00	0,00	0,00	3.423,17
HERBÁCEOS	6.943,24	6.943,24	0,00	0,00	0,00	0,00	6.943,24
HERBÁCEOS NO ELEGIBLES	0,00	0,00	0,00	0,00	0,00	0,00	0,00
OLIVAR	307,40	307,40	0,00	0,00	0,00	0,00	307,40
TOTAL	10.673,81	10.673,81					10.673,81

RESUMEN DE PAGOS

	IMPORTE (Euros)			
	PROPUESTO	FEADER (Eje 2)	MAPA	CAPADR
TOTAL	10.673,81	9.072,73	1.047,10	553,98

RECINTOS PROPUESTOS

REF.	REFERENCIA SIGPAC	CULTIVO	DESCRIPCIÓN CULTIVO	S/R	G.PAGO	PEND. MEDIA (%)	SUP. DEC. ADMISIBLE (ha)	SUP. COMPROM.	SUP. AJUSTADA COMPR. (I) (ha)	SUP. CONV. SIGPAC (ha)	SUP. CERTIF. (ha)	SUP. CAMPO (ha)	SUP. CAMPO DETER. CULL. DECLARADO (ha)	SUP. DEC. REDUCIDA (ha)	SUP. PROPUESTA (ha)
-1584739	18-116-503-00038-001	5000	CEBADA-SIN VARIEDAD	S	426	3,60	1,51	1,51	1,51		1,51			1,51	1,51
-1584728	18-116-507-00018-003	5000	CEBADA-SIN VARIEDAD	R	426	0,80	7,68	7,17	7,17		7,17	7,68	7,17	7,17	7,17
-1584705	18-116-501-00002-011	40008	GUISANTES-ALHAMBRA	S	426	4,80	9,34	9,34	9,34		9,34			9,34	9,34
-103369	18-116-501-00058-001	40008	GUISANTES-ALHAMBRA	S	426	4,80	6,54	6,54	6,54		6,54			6,54	6,54
1700000005489231	18-076-007-00005-001	5000	CEBADA-SIN VARIEDAD	S	426	3,90	1,95	1,95	1,95		2,00			1,95	1,95
1700000005489234	18-116-501-00002-011	5000	CEBADA-SIN VARIEDAD	S	426	4,80	5,30	5,30	5,30		5,30			5,30	5,30
1700000005489235	18-116-501-00002-013	5000	CEBADA-SIN VARIEDAD	S	426	5,50	1,21	1,21	1,21		1,21			1,21	1,21
1700000005489242	18-116-510-00102-001	40008	GUISANTES-ALHAMBRA	R	426	2,90	0,31	0,31	0,31		0,31			0,31	0,31
1700000005489246	18-116-501-00053-004	5000	CEBADA-SIN VARIEDAD	S	426	6,90	0,73	0,73	0,73		0,73			0,73	0,73
1700000005489248	18-116-507-00043-001	5000	CEBADA-SIN VARIEDAD	R	426	0,70	2,14	2,14	2,14		2,14			2,14	2,14
1700000005489249	18-116-501-00030-001	5000	CEBADA-SIN VARIEDAD	S	426	9,40	1,42	1,42	1,42		1,42			1,42	1,42
1700000005489250	18-116-501-00030-001	5000	CEBADA-SIN VARIEDAD	S	426	9,40	4,64	4,64	4,64		4,64			4,64	4,64
1700000005489251	18-116-501-00053-001	5000	CEBADA-SIN VARIEDAD	S	426	5,60	1,50	1,50	1,50		1,63			1,50	1,50
1700000005489252	18-116-501-00002-013	40008	GUISANTES-ALHAMBRA	S	426	5,50	0,80	0,80	0,80		0,80			0,80	0,80
1700000005489253	18-116-501-00053-003	5000	CEBADA-SIN VARIEDAD	S	426	4,70	0,54	0,54	0,54		0,54			0,54	0,54
1700000005489255	18-116-501-00002-003	5000	CEBADA-SIN VARIEDAD	S	426	16,20	0,03	0,03	0,03		0,03			0,03	0,03
1700000005489256	18-116-501-00002-004	5000	CEBADA-SIN VARIEDAD	S	426	6,60	0,80	0,80	0,80		0,80			0,80	0,80
1700000005489244	18-116-510-00286-002	101003	OLIVAR-ARBEQUINA	R	429	3,50	0,32	0,32	0,32		0,32			0,32	0,32
1700000005489245	18-116-508-00042-003	101003	OLIVAR-ARBEQUINA	R	429	2,20	0,92	0,92	0,92		0,92			0,92	0,92
-1285693	18-116-507-00018-002	104111	ALMENDROS-MAKAKO	R	433	0,80	8,41	8,31	8,31		8,41			8,31	8,31
1700000005489241	18-116-508-00042-012	104023	ALMENDROS-LAURANNE	R	433	2,10	1,48	1,48	1,48		1,48			1,48	1,48
-547532	18-116-508-00018-005	20000	BARBECHO TRADICIONAL-SIN VARIEDAD	R	434	2,20	1,03	1,03	1,03		1,03			1,03	1,03
1700000005489237	18-116-501-00053-001	20000	BARBECHO TRADICIONAL-SIN VARIEDAD	S	434	5,60	1,99	1,99	1,99		2,17			1,99	1,99
1700000005489254	18-116-501-00030-001	20000	BARBECHO TRADICIONAL-SIN VARIEDAD	S	434	9,40	1,59	1,59	1,59		1,59			1,59	1,59

(1) Superficie declarada admisible ajustada con la superficie comprometida.
(2) Factor de penalización valorando el alcance para el tipo de compromiso.

Puede verificar la integridad de una copia de este documento mediante la lectura del código QR adjunto o mediante el acceso a la dirección <https://ws050.juntadeandalucia.es/verificarFirma> indicando el código de VERIFICACIÓN

FIRMADO POR	JUAN JOSE SOLER GARCIA	FECHA	03/07/2024
	ROCIO GUIJARRO MILLAN		
VERIFICACIÓN	Pk2jm6MP8Q4FQJJZRRTHBNMQA26B8	PÁGINA	445/3256





INCIDENCIAS

INCIDENCIA DESCRIPCIÓN

- 4272 Verifica que las líneas de declaración de las Solicitudes Únicas no tienen solapes con la capa de Retroactividad Gráfica (ambas de la misma campaña) a nivel de expediente/línea de declaración gráfica de la solicitud.
Ref:-1285693 Recinto:18-116-507-00018-00002 Cultivo: - Agregado de la referencia del recinto.:0 Zona de la referencia del recinto.:0 Superficie solapada.:0,1 Id. Incid.:95940778
- 100424 Solicita recinto que no está comprometido para la operación.
Ref:1700000005489238 Recinto:18-116-508-00034-00001 Cultivo:40008 GUI SANTES-ALHAMBRA Regadío

(1) Superficie declarada admisible ajustada con la superficie comprometida.
(2) Factor de penalización valorando el alcance para el tipo de compromiso.

Puede verificar la integridad de una copia de este documento mediante la lectura del código QR adjunto o mediante el acceso a la dirección <https://ws050.juntadeandalucia.es/verificarFirma> indicando el código de VERIFICACIÓN

FIRMADO POR	JUAN JOSE SOLER GARCIA	FECHA	03/07/2024	
	ROCIO GUIJARRO MILLAN			
VERIFICACIÓN	Pk2jm6MP8Q4FQJJZRRTHBNMQA26B8	PÁGINA	446/3256	



APELLIDOS Y NOMBRE / RAZÓN SOCIAL

CARO HIDALGO JUAN ANTONIO

NIF

****7700*

EXPEDIENTE

1204548

ANUALIDAD DE PAGO

1ª

IMPORTE POR ANUALIDAD

	2023	2024	2025	2026	2027
IMPORTE MÁXIMO SUBVENCIONABLE	22.636,00 €	22.636,00 €	22.636,00 €	22.636,00 €	22.636,00 €
IMPORTE MEDIO DE TRANSFERENCIA (€/ha)	282,95 €	282,95 €	282,95 €	282,95 €	282,95 €

RESUMEN DE UNIDADES

Cód	GRUPO DE PAGO	Sup. Dec. Admisible (ha)	Sup. Comprometida (ha)	Sup. ajustada compromiso (1) (ha)	% sobredec.	Sup. Propuesta (ha)	Importe Declarado	Importe Topado	Importe Propuesto	Importe tras sobredec.
432	FRUTALES SECANO	248,87		40,00	0,00	40,00	8.649,60	8.649,60	8.649,60	8.649,60
433	FRUTALES REGADÍO	152,14		40,00	0,00	40,00	13.986,40	13.986,40	13.986,40	13.986,40
TOTAL		401,01	80,00	80,00		80,00	22.636,00	22.636,00	22.636,00	22.636,00

APLICACIÓN DE REDUCCIONES Y PENALIZACIONES

GRUPO DE PAGO	Importe Calculado	Importe prereduc.	Criterios de subvencionabilidad y compromisos	Presentación tardía	Omisión declaración	Condicionalidad	IMPORTE (Euros)
							PROPUESTO
FRUTALES REGADÍO	13.986,40	13.986,40	0,00	0,00	1,00	0,00	13.846,54
FRUTALES SECANO	8.649,60	8.649,60	0,00	0,00	1,00	0,00	8.563,10
TOTAL	22.636,00	22.636,00					22.409,64

RESUMEN DE PAGOS

PROPUESTO	IMPORTE (Euros)			
	PROPUESTO	FEADER (Eje 2)	MAPA	CAPADR
PROPUESTO	22.409,64	19.048,20	2.198,39	1.163,05

(1) Superficie declarada admisible ajustada con la superficie comprometida.
(2) Factor de penalización valorando el alcance para el tipo de compromiso.

Puede verificar la integridad de una copia de este documento mediante la lectura del código QR adjunto o mediante el acceso a la dirección <https://ws050.juntadeandalucia.es/verificarFirma> indicando el código de VERIFICACIÓN

FIRMADO POR	JUAN JOSE SOLER GARCIA	FECHA	03/07/2024	
	ROCIO GUIJARRO MILLAN			
VERIFICACIÓN	Pk2jm6MP8Q4FQJJZRRTHBNMQA26B8	PÁGINA	447/3256	



RECINTOS PROPUESTOS

REF.	REFERENCIA SIGPAC	CULTIVO DESCRIPCIÓN CULTIVO	S/R	G.PAGO	PEND. MEDIA (%)	SUP. DEC. ADMISIBLE (ha)	SUP. COMPROM. (ha)	SUP. AJUSTADA COMPR.(1) (ha)	SUP. CONV. SIGPAC (ha)	SUP. CERTIF. (ha)	SUP. CAMPO (ha)	SUP. CAMPO DETER. CULT. DECLARADO (ha)	SUP. DEC. REDUCIDA (ha)	SUP. PROPUESTA (ha)
-1333537	18-091-060-00047-010	104020 ALMENDROS-GUARA	S	432	24,10	0,01	0,01	0,01		0,01			0,01	0,01
-516832	18-116-512-00003-032	104020 ALMENDROS-GUARA	S	432	6,70	2,01	2,01	2,01		2,01			2,01	2,01
4162681	18-116-512-00003-011	104057 ALMENDROS-AVIJOR	S	432	3,50	98,60	98,56	98,56		98,60			98,56	98,56
4174266	18-076-003-00013-002	104020 ALMENDROS-GUARA	S	432	2,20	0,11	0,11	0,11		0,11			0,11	0,11
4174290	18-076-003-00015-002	104020 ALMENDROS-GUARA	S	432	3,70	0,02	0,02	0,02		0,02			0,02	0,02
1700000005926451	18-076-004-00092-002	104020 ALMENDROS-GUARA	S	432	3,10	0,02	0,02	0,02		0,02			0,02	0,02
1700000005926459	18-076-001-00081-001	104013 ALMENDROS-FERRADUEL	S	432	2,70	0,80	0,80	0,80		0,80			0,80	0,80
1700000005926460	18-076-001-00082-001	104013 ALMENDROS-FERRADUEL	S	432	2,80	2,08	2,08	2,08		2,08			2,08	2,08
1700000005926461	18-076-001-00087-001	104014 ALMENDROS-FERRAGNES	S	432	3,10	2,41	2,41	2,41		2,41			2,41	2,41
1700000005926486	18-076-004-00104-004	104020 ALMENDROS-GUARA	S	432	1,90	0,36	0,36	0,36		0,36			0,36	0,36
1700000005926487	18-076-004-00105-001	104020 ALMENDROS-GUARA	S	432	2,00	1,50	1,50	1,50		1,50			1,50	1,50
1700000005926489	18-076-004-00092-001	104020 ALMENDROS-GUARA	S	432	2,00	0,89	0,89	0,89		0,89			0,89	0,89
1700000005926490	18-076-004-00083-003	104014 ALMENDROS-FERRAGNES	S	432	1,80	1,49	1,39	1,39		1,49			1,39	1,39
1700000005926491	18-076-004-00114-001	104020 ALMENDROS-GUARA	S	432	1,60	1,49	1,49	1,49		1,49			1,49	1,49
1700000005926492	18-076-004-00115-001	104020 ALMENDROS-GUARA	S	432	1,60	2,27	2,27	2,27		2,27			2,27	2,27
1700000005926496	18-076-004-00149-001	104014 ALMENDROS-FERRAGNES	S	432	2,00	1,27	1,27	1,27		1,27			1,27	1,27
1700000005926497	18-076-004-00144-001	104020 ALMENDROS-GUARA	S	432	1,40	1,58	1,58	1,58		1,58			1,58	1,58
1700000005926525	18-091-059-00024-001	104020 ALMENDROS-GUARA	S	432	8,10	26,95	26,95	26,95		26,95			26,95	26,95
1700000005926526	18-091-059-00025-001	104019 ALMENDROS-GLORIETA	S	432	8,40	8,56	8,56	8,56		8,56			8,56	8,56
1700000005926527	18-091-059-00026-001	104020 ALMENDROS-GUARA	S	432	9,60	11,23	11,23	11,23		11,23			11,23	11,23
1700000005926528	18-091-059-00026-003	104020 ALMENDROS-GUARA	S	432	12,40	0,09	0,09	0,09		0,09			0,09	0,09
1700000005926529	18-091-059-00027-002	104020 ALMENDROS-GUARA	S	432	13,30	3,95	3,95	3,95		3,95			3,95	3,95
1700000005926530	18-091-059-09012-001	104020 ALMENDROS-GUARA	S	432	7,10	0,41	0,41	0,41		0,41			0,41	0,41
1700000005926532	18-091-032-00286-011	104037 ALMENDROS-SOLETA	S	432	4,20	0,02	0,02	0,02		0,02			0,02	0,02
1700000005926535	18-091-060-00048-005	104027 ALMENDROS-MASBOVERA	S	432	21,70	0,82	0,82	0,82		0,82			0,82	0,82
1700000005926536	18-091-060-00048-006	104027 ALMENDROS-MASBOVERA	S	432	6,20	13,81	13,81	13,81		13,81			13,81	13,81
1700000005926537	18-091-060-00046-003	104019 ALMENDROS-GLORIETA	S	432	7,30	4,89	4,89	4,89		4,89			4,89	4,89
1700000005926538	18-091-060-00047-001	104020 ALMENDROS-GUARA	S	432	10,70	20,62	20,62	20,62		20,62			20,62	20,62
1700000005926539	18-091-059-00028-001	104020 ALMENDROS-GUARA	S	432	14,40	0,83	0,83	0,83		0,83			0,83	0,83
1700000005926540	18-091-059-00028-002	104020 ALMENDROS-GUARA	S	432	13,70	0,12	0,12	0,12		0,12			0,12	0,12
1700000005926541	18-116-512-00011-011	104020 ALMENDROS-GUARA	S	432	19,20	0,20	0,20	0,20		0,20			0,20	0,20
1700000005926543	18-116-512-00003-009	104057 ALMENDROS-AVIJOR	S	432	1,80	7,80	7,80	7,80		7,80			7,80	7,80
1700000005926546	18-116-512-00014-013	104008 ALMENDROS-CONSTANTI	S	432	2,80	1,57	1,50	1,50		1,57			1,50	1,50
1700000005926547	18-116-512-00003-027	104020 ALMENDROS-GUARA	S	432	2,10	30,09	30,09	30,09		30,09			30,09	30,09
-79242	18-076-005-00048-001	104014 ALMENDROS-FERRAGNES	R	433	1,00	0,13	0,13	0,13		0,13			0,13	0,13
4162672	18-116-512-00003-003	104057 ALMENDROS-AVIJOR	R	433	3,00	4,61	4,61	4,61		4,61			4,61	4,61
4174256	18-076-003-00013-001	104020 ALMENDROS-GUARA	R	433	2,00	2,33	2,33	2,33		2,33			2,33	2,33
4174278	18-076-003-00014-001	104020 ALMENDROS-GUARA	R	433	1,10	1,01	1,01	1,01		1,01			1,01	1,01
4174284	18-076-003-00015-001	104020 ALMENDROS-GUARA	R	433	1,40	1,14	1,14	1,14		1,14			1,14	1,14
1700000005926462	18-076-004-00017-004	104013 ALMENDROS-FERRADUEL	R	433	1,70	1,48	1,48	1,48		1,48			1,48	1,48
1700000005926463	18-076-004-00018-002	104013 ALMENDROS-FERRADUEL	R	433	1,50	0,40	0,40	0,40		0,40			0,40	0,40
1700000005926464	18-076-004-00019-015	104013 ALMENDROS-FERRADUEL	R	433	1,30	0,94	0,94	0,94		0,94			0,94	0,94
1700000005926465	18-076-004-00017-008	104013 ALMENDROS-FERRADUEL	R	433	1,60	0,28	0,28	0,28		0,28			0,28	0,28
1700000005926466	18-076-004-00018-001	104013 ALMENDROS-FERRADUEL	R	433	1,50	0,43	0,43	0,43		0,43			0,43	0,43
1700000005926467	18-076-004-00019-014	104013 ALMENDROS-FERRADUEL	R	433	1,50	1,46	1,46	1,46		1,46			1,46	1,46
1700000005926468	18-076-004-00019-003	104013 ALMENDROS-FERRADUEL	R	433	1,30	3,33	3,33	3,33		3,33			3,33	3,33
1700000005926469	18-076-004-00020-002	104013 ALMENDROS-FERRADUEL	R	433	1,10	2,25	2,25	2,25		2,25			2,25	2,25
1700000005926470	18-076-004-00021-001	104013 ALMENDROS-FERRADUEL	R	433	0,90	0,48	0,48	0,48		0,48			0,48	0,48
1700000005926471	18-076-004-00022-001	104013 ALMENDROS-FERRADUEL	R	433	1,00	2,89	2,89	2,89		2,89			2,89	2,89
1700000005926472	18-076-004-00044-001	104014 ALMENDROS-FERRAGNES	R	433	1,00	1,34	1,34	1,34		1,34			1,34	1,34
1700000005926473	18-076-004-00155-001	104014 ALMENDROS-FERRAGNES	R	433	1,00	1,42	1,42	1,42		1,42			1,42	1,42
1700000005926474	18-076-004-00019-016	104013 ALMENDROS-FERRADUEL	R	433	1,40	0,57	0,57	0,57		0,57			0,57	0,57
1700000005926475	18-076-004-00047-001	104014 ALMENDROS-FERRAGNES	R	433	1,00	2,23	2,23	2,23		2,23			2,23	2,23
1700000005926476	18-076-004-00048-001	104014 ALMENDROS-FERRAGNES	R	433	0,90	1,19	1,19	1,19		1,19			1,19	1,19
1700000005926477	18-076-004-00049-001	104014 ALMENDROS-FERRAGNES	R	433	0,80	2,20	2,20	2,20		2,20			2,20	2,20
1700000005926478	18-076-004-00055-001	104057 ALMENDROS-AVIJOR	R	433	0,90	2,52	2,52	2,52		2,52			2,52	2,52
1700000005926479	18-076-004-00056-002	104057 ALMENDROS-AVIJOR	R	433	1,00	1,63	1,63	1,63		1,63			1,63	1,63
1700000005926480	18-076-004-00050-001	104057 ALMENDROS-AVIJOR	R	433	0,80	1,52	1,52	1,52		1,52			1,52	1,52
1700000005926481	18-076-004-00051-001	104057 ALMENDROS-AVIJOR	R	433	0,80	1,99	1,99	1,99		1,99			1,99	1,99
1700000005926482	18-076-004-00061-001	104057 ALMENDROS-AVIJOR	R	433	1,00	0,47	0,47	0,47		0,47			0,47	0,47
1700000005926483	18-076-004-00062-001	104057 ALMENDROS-AVIJOR	R	433	0,90	0,50	0,50	0,50		0,50			0,50	0,50
1700000005926484	18-076-004-00063-001	104057 ALMENDROS-AVIJOR	R	433	1,00	0,27	0,27	0,27		0,27			0,27	0,27
1700000005926485	18-076-004-00060-001	104057 ALMENDROS-AVIJOR	R	433	1,20	2,47	2,47	2,47		2,47			2,47	2,47
1700000005926488	18-076-004-00103-005	104020 ALMENDROS-GUARA	R	433	1,90	0,42	0,42	0,42		0,42			0,42	0,42
1700000005926495	18-076-004-00158-002	104057 ALMENDROS-AVIJOR	R	433	1,20	0,93	0,93	0,93		0,93			0,93	0,93
1700000005926498	18-076-005-00032-002	104013 ALMENDROS-FERRADUEL	R	433	0,70	0,92	0,92	0,92		0,92			0,92	0,92
1700000005926499	18-076-005-00033-001	104013 ALMENDROS-FERRADUEL	R	433	1,30	0,95	0,95	0,95		0,95			0,95	0,95
1700000005926500	18-076-005-00034-001	104013 ALMENDROS-FERRADUEL	R	433	0,60	0,95	0,95	0,95		0,95			0,95	0,95
1700000005926501	18-076-005-00101-001	104013 ALMENDROS-FERRADUEL	R	433	0,80	0,97	0,97	0,97		0,97			0,97	0,97
1700000005926502	18-076-005-00025-001	104043 ALMENDROS-VAIRO	R	433	1,60	1,37	1,37	1,37		1,37			1,37	1,37
1700000005926503	18-076-005-00027-001	104043 ALMENDROS-VAIRO	R	433	1,30	1,50	1,50	1,50		1,50			1,50	1,50

(1) Superficie declarada admisible ajustada con la superficie comprometida.
 (2) Factor de penalización valorando el alcance para el tipo de compromiso.

Puede verificar la integridad de una copia de este documento mediante la lectura del código QR adjunto o mediante el acceso a la dirección https://ws050.juntadeandalucia.es/verificarFirma indicando el código de VERIFICACIÓN					
FIRMADO POR	JUAN JOSE SOLER GARCIA		FECHA		03/07/2024
	ROCIO GUIJARRO MILLAN				
VERIFICACIÓN	Pk2jm6MP8Q4FQJJZRRTHBNMQA26B8		PÁGINA		448/3256



RECINTOS PROPUESTOS

REF.	REFERENCIA SIGPAC	CULTIVO	DESCRIPCIÓN CULTIVO	S/R	G.PAGO	PEND. MEDIA (%)	SUP. DEC. ADMISIBLE (ha)	SUP. COMPROM. (ha)	SUP. AJUSTADA COMPROM. (1) (ha)	SUP. CONV. SIGPAC (ha)	SUP. CERTIF. (ha)	SUP. CAMPO (ha)	SUP. CAMPO DECLARADO (ha)	SUP. DEC. REDUCIDA (ha)	SUP. PROPUESTA (ha)
1700000005926504	18-076-005-00028-002	104020	ALMENDROS-GUARA	R	433	1,70	2,77	2,77	2,77		2,77			2,77	2,77
1700000005926505	18-076-005-00072-002	104020	ALMENDROS-GUARA	R	433	1,30	1,99	1,99	1,99		1,99			1,99	1,99
1700000005926507	18-076-005-00049-001	104014	ALMENDROS-FERRAGNES	R	433	0,90	2,75	2,75	2,75		2,75			2,75	2,75
1700000005926508	18-076-005-00051-001	104014	ALMENDROS-FERRAGNES	R	433	0,80	1,25	1,25	1,25		1,25			1,25	1,25
1700000005926511	18-076-005-00098-001	104057	ALMENDROS-AVIJOR	R	433	1,00	1,25	1,25	1,25		1,25			1,25	1,25
1700000005926512	18-091-032-00271-002	104037	ALMENDROS-SOLETA	R	433	3,70	0,08	0,08	0,08		0,08			0,08	0,08
1700000005926513	18-091-032-00286-006	104037	ALMENDROS-SOLETA	R	433	2,70	1,42	1,42	1,42		1,42			1,42	1,42
1700000005926514	18-091-032-00289-005	104021	ALMENDROS-ISABELONA	R	433	2,00	0,60	0,60	0,60		0,60			0,60	0,60
1700000005926515	18-076-005-00037-001	104057	ALMENDROS-AVIJOR	R	433	0,90	1,44	1,44	1,44		1,44			1,44	1,44
1700000005926516	18-076-005-00045-001	104057	ALMENDROS-AVIJOR	R	433	0,80	2,50	2,50	2,50		2,50			2,50	2,50
1700000005926517	18-076-005-00046-001	104057	ALMENDROS-AVIJOR	R	433	0,90	1,01	1,01	1,01		1,01			1,01	1,01
1700000005926518	18-076-005-00048-001	104014	ALMENDROS-FERRAGNES	R	433	0,90	2,31	2,31	2,31		2,31			2,31	2,31
1700000005926519	18-091-032-00286-007	104037	ALMENDROS-SOLETA	R	433	3,80	1,98	1,98	1,98		1,98			1,98	1,98
1700000005926520	18-091-032-00289-002	104021	ALMENDROS-ISABELONA	R	433	5,50	0,42	0,42	0,42		0,42			0,42	0,42
1700000005926521	18-091-032-00290-004	104037	ALMENDROS-SOLETA	R	433	3,30	1,91	1,91	1,91		1,91			1,91	1,91
1700000005926522	18-091-032-00291-003	104037	ALMENDROS-SOLETA	R	433	11,40	0,14	0,14	0,14		0,14			0,14	0,14
1700000005926523	18-091-032-00303-002	104037	ALMENDROS-SOLETA	R	433	2,30	1,30	1,30	1,30		1,30			1,30	1,30
1700000005926524	18-091-032-00275-002	104037	ALMENDROS-SOLETA	R	433	1,70	1,10	1,10	1,10		1,10			1,10	1,10
1700000005926531	18-091-032-00305-008	104037	ALMENDROS-SOLETA	R	433	3,40	3,61	3,61	3,61		3,61			3,61	3,61
1700000005926533	18-091-061-00253-002	104057	ALMENDROS-AVIJOR	R	433	8,10	1,01	1,01	1,01		1,01			1,01	1,01
1700000005926534	18-091-061-00255-006	104057	ALMENDROS-AVIJOR	R	433	5,40	0,67	0,67	0,67		0,67			0,67	0,67
1700000005926542	18-091-061-00255-004	104057	ALMENDROS-AVIJOR	R	433	11,50	0,53	0,53	0,53		0,53			0,53	0,53
1700000005926544	18-116-512-00014-007	104008	ALMENDROS-CONSTANTI	R	433	3,50	31,15	31,15	31,15		31,15			31,15	31,15
1700000005926545	18-116-512-00014-020	104008	ALMENDROS-CONSTANTI	R	433	2,30	35,69	35,69	35,69		35,69			35,69	35,69
1700000005926548	18-116-512-00003-028	104020	ALMENDROS-GUARA	R	433	2,20	1,77	1,77	1,77		1,77			1,77	1,77

INCIDENCIAS

INCIDENCIA DESCRIPCIÓN

- 256 Solicitud con recintos no declarados en campaña actual con una reducción por omisión de superficie superior al 3%
CÓDIGO PARA EL PORCENTAJE DE REDUCCIÓN POR OMISIÓN QUE CORRESPONDE A LA SOLICITUD:1
- 4272 Verifica que las líneas de declaración de las Solicitudes Únicas no tienen solapes con la capa de Retroactividad Gráfica (ambas de la misma campaña) a nivel de expediente/línea de declaración gráfica de la solicitud.
Ref:1700000005926490 Recinto:18-076-004-00083-00003 Cultivo: - Agregado de la referencia del recinto.:0 Zona de la referencia del recinto.:0 Superficie solapada.:0,03 Id. Incid.:95942869
Ref:1700000005926490 Recinto:18-076-004-00083-00003 Cultivo: - Agregado de la referencia del recinto.:0 Zona de la referencia del recinto.:0 Superficie solapada.:0,07 Id. Incid.:95942868
Ref:4162681 Recinto:18-116-512-00003-00011 Cultivo: - Agregado de la referencia del recinto.:0 Zona de la referencia del recinto.:0 Superficie solapada.:0,04 Id. Incid.:95942867
Ref:1700000005926546 Recinto:18-116-512-00014-00013 Cultivo: - Agregado de la referencia del recinto.:0 Zona de la referencia del recinto.:0 Superficie solapada.:0,07 Id. Incid.:95942870

(1) Superficie declarada admisible ajustada con la superficie comprometida.
(2) Factor de penalización valorando el alcance para el tipo de compromiso.

Puede verificar la integridad de una copia de este documento mediante la lectura del código QR adjunto o mediante el acceso a la dirección https://ws050.juntadeandalucia.es/verificarFirma indicando el código de VERIFICACIÓN					
FIRMADO POR	JUAN JOSE SOLER GARCIA		FECHA		03/07/2024
	ROCIO GUIJARRO MILLAN				
VERIFICACIÓN	Pk2jm6MP8Q4FQJJZRRTHBNBMA26B8		PÁGINA		449/3256



APELLIDOS Y NOMBRE / RAZÓN SOCIAL
CARRASCO JIMENEZ FRANCISCO

NIF
***9303*

EXPEDIENTE
1188150

ANUALIDAD DE PAGO
1ª

IMPORTE POR ANUALIDAD

	2023	2024	2025	2026	2027
IMPORTE MÁXIMO SUBVENCIONABLE	2.057,24 €	2.057,24 €	2.057,24 €	2.057,24 €	2.057,24 €
IMPORTE MEDIO DE TRANSFERENCIA (€/ha)	114,74 €	114,74 €	114,74 €	114,74 €	114,74 €

RESUMEN DE UNIDADES

Cód	GRUPO DE PAGO	Sup. Dec. Admisible (ha)	Sup. Comprometida (ha)	Sup. ajustada compromiso (1) (ha)	% sobredec.	Sup. Propuesta (ha)	Importe Declarado	Importe Topado	Importe Propuesto	Importe tras sobredec.
426	HERBÁCEOS	3,38		3,38	0,00	3,38	510,95	510,95	510,95	510,95
432	FRUTALES SECANO	5,55		5,55	0,00	5,55	1.200,13	1.200,13	1.200,13	1.200,13
433	FRUTALES REGADÍO	0,99		0,99	0,00	0,99	346,16	346,16	346,16	346,16
434	HERBÁCEOS NO ELEGIBLES	8,01		8,01	0,00	8,01	0,00	0,00	0,00	0,00
TOTAL		17,93	17,93	17,93		17,93	2.057,24	2.057,24	2.057,24	2.057,24

APLICACIÓN DE REDUCCIONES Y PENALIZACIONES

GRUPO DE PAGO	Importe Calculado	Importe prereduc.	Criterios de subvencionabilidad y compromisos	Presentación tardía	Omisión declaración	Condicionalidad	IMPORTE (Euros) PROPUESTO
FRUTALES REGADÍO	346,16	346,16	0,00	0,00	1,00	0,00	342,70
FRUTALES SECANO	1.200,13	1.200,13	0,00	0,00	1,00	0,00	1.188,13
HERBÁCEOS	510,95	510,95	0,00	0,00	1,00	0,00	505,84
HERBÁCEOS NO ELEGIBLES	0,00	0,00	0,00	0,00	1,00	0,00	0,00
TOTAL	2.057,24	2.057,24					2.036,67

RESUMEN DE PAGOS

PROPUESTO	PROPUESTO FEADER (Eje 2)	MAPA	CAPADR
2.036,67	1.731,17	199,80	105,70

RECINTOS PROPUESTOS

REF.	REFERENCIA SIGPAC	CULTIVO	DESCRIPCIÓN CULTIVO	S/R	G.PAGO	PEND. MEDIA (%)	SUP. DEC. ADMISIBLE (ha)	SUP. COMPROM. (ha)	SUP. AJUSTADA COMPR. (1) (ha)	SUP. CONV. SIGPAC (ha)	SUP. CERTIF. (ha)	SUP. CAMPO (ha)	SUP. CAMPO DETER. CULL. DECLARADO (ha)	SUP. DEC. REDUCIDA (ha)	SUP. PROPUESTA (ha)
5465137	18-149-002-00085-001	5000	CEBADA-SIN VARIEDAD	S	426	1,90	3,38	3,38	3,38		3,38			3,38	3,38
1700000005864656	18-149-001-00610-001	104020	ALMENDROS-GUARA	S	432	2,20	0,45	0,45	0,45		0,45			0,45	0,45
1700000005864657	18-084-004-00364-001	104020	ALMENDROS-GUARA	S	432	12,00	0,65	0,65	0,65		0,65			0,65	0,65
1700000005864658	18-084-009-00240-001	104020	ALMENDROS-GUARA	S	432	7,90	0,83	0,83	0,83		0,83			0,83	0,83
1700000005864659	18-149-001-00011-001	104020	ALMENDROS-GUARA	S	432	3,20	3,62	3,62	3,62		3,62			3,62	3,62
-50097	18-084-002-00344-002	104111	ALMENDROS-MAKAKO	R	433	7,90	0,10	0,10	0,10		0,10			0,10	0,10
1700000005864642	18-084-003-00018-001	104111	ALMENDROS-MAKAKO	R	433	2,60	0,15	0,15	0,15		0,15			0,15	0,15
1700000005864643	18-084-003-00021-001	104111	ALMENDROS-MAKAKO	R	433	4,60	0,15	0,15	0,15		0,15			0,15	0,15
1700000005864644	18-084-003-00664-001	104111	ALMENDROS-MAKAKO	R	433	2,10	0,21	0,21	0,21		0,21			0,21	0,21
1700000005864653	18-084-002-00131-001	104111	ALMENDROS-MAKAKO	R	433	4,30	0,09	0,09	0,09		0,09			0,09	0,09
1700000005864655	18-084-002-00245-001	104111	ALMENDROS-MAKAKO	R	433	6,10	0,29	0,29	0,29		0,29			0,29	0,29
4588203	18-149-002-00085-001	20000	BARBECHO TRADICIONAL-SIN VARIEDAD	S	434	1,90	8,01	8,01	8,01		8,01			8,01	8,01

INCIDENCIAS

INCIDENCIA DESCRIPCIÓN

- 256 Solicitud con recintos no declarados en campaña actual con una reducción por omisión de superficie superior al 3% CÓDIGO PARA EL PORCENTAJE DE REDUCCIÓN POR OMISIÓN QUE CORRESPONDE A LA SOLICITUD:1
- 100424 Solicita recinto que no está comprometido para la operación.
Ref:1700000005864650 Recinto:18-084-002-00691-00001 Cultivo:101010 OLIVAR-PICUAL Regadío
Ref:1700000005864651 Recinto:18-084-005-00414-00004 Cultivo:101010 OLIVAR-PICUAL Regadío
Ref:1700000005864652 Recinto:18-084-005-00415-00001 Cultivo:101010 OLIVAR-PICUAL Regadío

(1) Superficie declarada admisible ajustada con la superficie comprometida.
(2) Factor de penalización valorando el alcance para el tipo de compromiso.

Puede verificar la integridad de una copia de este documento mediante la lectura del código QR adjunto o mediante el acceso a la dirección https://ws050.juntadeandalucia.es/verificarFirma indicando el código de VERIFICACIÓN					
FIRMADO POR	JUAN JOSE SOLER GARCIA		FECHA		03/07/2024
	ROCIO GUIJARRO MILLAN				
VERIFICACIÓN	Pk2jm6MP8Q4FQJJZRRTHBNMQA26B8		PÁGINA		450/3256



APELLIDOS Y NOMBRE / RAZÓN SOCIAL
CARRASCOSA GALVEZ MANUEL FRANCISCO

NIF
****6193*

EXPEDIENTE
1009700

ANUALIDAD DE PAGO
1ª

IMPORTE POR ANUALIDAD

	2023	2024	2025	2026	2027
IMPORTE MÁXIMO SUBVENCIONABLE	178,33 €	178,33 €	178,33 €	178,33 €	178,33 €
IMPORTE MEDIO DE TRANSFERENCIA (€/ha)	349,67 €	349,67 €	349,67 €	349,67 €	349,67 €

RESUMEN DE UNIDADES

Cód	GRUPO DE PAGO	Sup. Dec. Admisible (ha)	Sup. Comprometida (ha)	Sup. ajustada compromiso (1) (ha)	% sobredec.	Sup. Propuesta (ha)	Importe Declarado	Importe Topado	Importe Propuesto	Importe tras sobredec.
433	FRUTALES REGADÍO	0,51		0,51	0,00	0,51	178,33	178,33	178,33	178,33
TOTAL		0,51	0,51	0,51		0,51	178,33	178,33	178,33	178,33

APLICACIÓN DE REDUCCIONES Y PENALIZACIONES

GRUPO DE PAGO	Importe Calculado	Importe prereduc.	Criterios de subvencionabilidad y compromisos	Presentación tardía	Omisión declaración	Condicionalidad	IMPORTE (Euros) PROPUESTO
FRUTALES REGADÍO	178,33	178,33	0,00	0,00	0,00	0,00	178,33
TOTAL	178,33	178,33					178,33

RESUMEN DE PAGOS

	IMPORTE (Euros)		
	PROPUESTO	FEADER (Eje 2)	MAPA
PROPUESTO	178,33	151,58	17,49
			CAPADR 9,26

RECINTOS PROPUESTOS

REF.	REFERENCIA SIGPAC	CULTIVO	DESCRIPCIÓN CULTIVO	S/R	G.PAGO	PEND. MEDIA (%)	SUP. DEC. ADMISIBLE (ha)	SUP. COMPROM. (ha)	SUP. AJUSTADA COMPR.(1) (ha)	SUP. CONV. SIGPAC (ha)	SUP. CERTIE. (ha)	SUP. CAMPO (ha)	SUP. CAMPO DETER. CULT. DECLARADO (ha)	SUP. DEC. REDUCIDA (ha)	SUP. PROPUESTA (ha)
1700000002529926	18-028-001-00075-001	105211	MELOCOTONEROS-CATHERINA	R	433	2,20	0,51	0,51	0,51		0,51			0,51	0,51

INCIDENCIAS

INCIDENCIA DESCRIPCIÓN

100421 Recinto declarado por error para una operación de la 6503, que se ha corregido de oficio marcando la operación correcta, de acuerdo con la fecha de inscripción del recinto en la producción ecológica.
Ref:1700000002529926 Recinto:18-028-001-00075-00001 Cultivo:105211 MELOCOTONEROS-CATHERINA Regadío

(1) Superficie declarada admisible ajustada con la superficie comprometida.
(2) Factor de penalización valorando el alcance para el tipo de compromiso.

Puede verificar la integridad de una copia de este documento mediante la lectura del código QR adjunto o mediante el acceso a la dirección https://ws050.juntadeandalucia.es/verificarFirma indicando el código de VERIFICACIÓN				
FIRMADO POR	JUAN JOSE SOLER GARCIA	FECHA	03/07/2024	
	ROCIO GUIJARRO MILLAN			
VERIFICACIÓN	Pk2jm6MP8Q4FQJJZRRTHBNMQA26B8	PÁGINA	451/3256	



APELLIDOS Y NOMBRE / RAZÓN SOCIAL
CARRICONDO CARRICONDO MARIA DEL CARMEN

NIF
****2456*

EXPEDIENTE
1072207

ANUALIDAD DE PAGO
1ª

IMPORTES POR ANUALIDAD

	2023	2024	2025	2026	2027
IMPORTE MÁXIMO SUBVENCIONABLE	5.873,47 €	5.873,47 €	5.873,47 €	5.873,47 €	5.873,47 €
IMPORTE MEDIO DE TRANSFERENCIA (€/ha)	213,19 €	213,19 €	213,19 €	213,19 €	213,19 €

RESUMEN DE UNIDADES

Cód	GRUPO DE PAGO	Sup. Dec. Admisible (ha)	Sup. Comprometida (ha)	Sup. ajustada compromiso (1) (ha)	% sobredec.	Sup. Propuesta (ha)	Importe Declarado	Importe Topado	Importe Propuesto	Importe tras sobredec.
426	HERBÁCEOS	1,29		1,29	0,00	1,29	195,01	195,01	195,01	195,01
432	FRUTALES SECANO	26,26		26,26	0,00	26,26	5.678,46	5.678,46	5.678,46	5.678,46
TOTAL		27,55	27,55	27,55		27,55	5.873,47	5.873,47	5.873,47	5.873,47

APLICACIÓN DE REDUCCIONES Y PENALIZACIONES

GRUPO DE PAGO	Importe Calculado	Importe prereduc.	Criterios de subvencionabilidad y compromisos	Presentación tardía	Omisión declaración	Condicionalidad	IMPORTE (Euros)
							PROPUESTO
FRUTALES SECANO	5.678,46	5.678,46	0,00	0,00	0,00	0,00	5.678,46
HERBÁCEOS	195,01	195,01	0,00	0,00	0,00	0,00	195,01
TOTAL	5.873,47	5.873,47					5.873,47

RESUMEN DE PAGOS

PROPUESTO	IMPORTE (Euros)			
	PROPUESTO	FEADER (Eje 2)	MAPA	CAPADR
PROPUESTO	5.873,47	4.992,45	576,19	304,83

RECINTOS PROPUESTOS

REF.	REFERENCIA SIGPAC	CULTIVO DESCRIPCIÓN CULTIVO	S/R G.PAGO	PEND. MEDIA (%)	SUP. DEC. ADMISIBLE (ha)	SUP. COMPROM. (ha)	SUP. AJUSTADA COMPR.(1) (ha)	SUP. CONV. SIGPAC (ha)	SUP. CERTIF. (ha)	SUP. CAMPO (ha)	SUP. CAMPO DETER. CULT. DECLARADO (ha)	SUP. DEC. REDUCIDA (ha)	SUP. PROPUESTA (ha)
1700000006658344	18-149-019-00011-001	5004 CEBADA-ALBACETE	S 426	1,90	1,29	1,29	1,29	1,29	1,29	1,29	1,29	1,29	1,29
6827694	18-149-018-00130-001	104020 ALMENDROS-GUARA	S 432	2,60	8,63	8,63	8,63	8,63	8,63	8,63	8,63	8,63	8,63
6827696	18-149-018-00131-001	104020 ALMENDROS-GUARA	S 432	3,40	2,52	2,52	2,52	2,52	2,52	2,52	2,52	2,52	2,52
6827704	18-149-020-00083-001	104022 ALMENDROS-LARGUETA	S 432	4,20	3,90	3,90	3,90	3,90	3,90	3,90	3,90	3,90	3,90
6827706	18-149-020-00120-001	104022 ALMENDROS-LARGUETA	S 432	4,50	0,64	0,64	0,64	0,64	0,64	0,64	0,64	0,64	0,64
6827707	18-149-020-00121-002	104022 ALMENDROS-LARGUETA	S 432	6,80	0,87	0,87	0,87	0,87	0,87	0,87	0,87	0,87	0,87
1700000006658347	18-149-018-00147-001	104020 ALMENDROS-GUARA	S 432	2,00	5,17	5,17	5,17	5,17	5,17	5,17	5,17	5,17	5,17
1700000006658348	18-149-019-00201-001	104020 ALMENDROS-GUARA	S 432	3,40	1,70	1,70	1,70	1,70	1,70	1,70	1,70	1,70	1,70
1700000006658349	18-149-019-00232-001	104020 ALMENDROS-GUARA	S 432	3,50	2,83	2,83	2,83	2,83	2,83	2,83	2,83	2,83	2,83

(1) Superficie declarada admisible ajustada con la superficie comprometida.
(2) Factor de penalización valorando el alcance para el tipo de compromiso.

Puede verificar la integridad de una copia de este documento mediante la lectura del código QR adjunto o mediante el acceso a la dirección <https://ws050.juntadeandalucia.es/verificarFirma> indicando el código de VERIFICACIÓN

FIRMADO POR	JUAN JOSE SOLER GARCIA	FECHA	03/07/2024	
	ROCIO GUIJARRO MILLAN			
VERIFICACIÓN	Pk2jm6MP8Q4FQJJZRRTHBNMQA26B8	PÁGINA	452/3256	



APELLIDOS Y NOMBRE / RAZÓN SOCIAL
CARRICONDO MARTINEZ ANGEL DAMIAN

NIF
***3285*

EXPEDIENTE
1052630

ANUALIDAD DE PAGO
1ª

IMPORTES POR ANUALIDAD

	2023	2024	2025	2026	2027
IMPORTE MÁXIMO SUBVENCIONABLE	302,44 €	302,44 €	302,44 €	302,44 €	302,44 €
IMPORTE MEDIO DE TRANSFERENCIA (€/ha)	247,90 €	247,90 €	247,90 €	247,90 €	247,90 €

RESUMEN DE UNIDADES

Cód	GRUPO DE PAGO	Sup. Dec. Admisible (ha)	Sup. Comprometida (ha)	Sup. ajustada compromiso (1) (ha)	% sobredec.	Sup. Propuesta (ha)	Importe Declarado	Importe Topado	Importe Propuesto	Importe tras sobredec.
429	OLIVAR	1,22		1,22	0,00	1,22	302,44	302,44	302,44	302,44
TOTAL		1,22	1,22	1,22		1,22	302,44	302,44	302,44	302,44

APLICACIÓN DE REDUCCIONES Y PENALIZACIONES

GRUPO DE PAGO	Importe Calculado	Importe prereduc.	Criterios de subvencionabilidad y compromisos	Presentación tardía	Omisión declaración	Condicionalidad	IMPORTE (Euros) PROPUESTO
OLIVAR	302,44	302,44	0,00	0,00	0,00	0,00	302,44
TOTAL	302,44	302,44					302,44

RESUMEN DE PAGOS

	IMPORTE (Euros)			
	PROPUESTO	FEADER (Eje 2)	MAPA	CAPADR
PROPUESTO	302,44	257,07	29,67	15,70

RECINTOS PROPUESTOS

REF.	REFERENCIA SIGPAC	CULTIVO	DESCRIPCIÓN CULTIVO	S/R	G.PAGO	PEND. MEDIA (%)	SUP. DEC. ADMISIBLE (ha)	SUP. COMPROM. (ha)	SUP. AJUSTADA COMPR.(1) (ha)	SUP. CONV. SIGPAC (ha)	SUP. CERTIE. (ha)	SUP. CAMPO (ha)	SUP. CAMPO DETER. CULT. DECLARADO (ha)	SUP. DEC. REDUCIDA (ha)	SUP. PROPUESTA (ha)
1700000004797305	18-012-004-00054-001	101010	OLIVAR-PICUAL	S	429	17,40	0,35	0,35	0,35		0,35			0,35	0,35
1700000004797306	18-012-006-00174-001	101010	OLIVAR-PICUAL	S	429	25,40	0,40	0,40	0,40		0,40			0,40	0,40
1700000004797309	18-012-004-00103-002	101010	OLIVAR-PICUAL	S	429	26,30	0,47	0,47	0,47		0,47			0,47	0,47

INCIDENCIAS

INCIDENCIA DESCRIPCIÓN

- 8227 Línea de declaración monitorizada en la que no ha habido respuesta por parte del productor y, por tanto, sin Juicio Experto de campo.
Ref:1700000004797310 Recinto:18-012-005-00043-00002 Cultivo:101010 OLIVAR-PICUAL
- 100424 Solicita recinto que no está comprometido para la operación.
Ref:1700000004797310 Recinto:18-012-005-00043-00002 Cultivo:101010 OLIVAR-PICUAL Secano
Ref:1700000004797307 Recinto:18-012-005-00043-00011 Cultivo:101010 OLIVAR-PICUAL Secano

(1) Superficie declarada admisible ajustada con la superficie comprometida.
(2) Factor de penalización valorando el alcance para el tipo de compromiso.

Puede verificar la integridad de una copia de este documento mediante la lectura del código QR adjunto o mediante el acceso a la dirección <https://ws050.juntadeandalucia.es/verificarFirma> indicando el código de VERIFICACIÓN

FIRMADO POR	JUAN JOSE SOLER GARCIA	FECHA	03/07/2024	
	ROCIO GUIJARRO MILLAN			
VERIFICACIÓN	Pk2jm6MP8Q4FQJJZRRTHBNMQA26B8	PÁGINA	453/3256	



<u>APELLIDOS Y NOMBRE / RAZÓN SOCIAL</u>	<u>NIF</u>	<u>EXPEDIENTE</u>	<u>ANUALIDAD DE PAGO</u>
CARRICONDO RODRIGUEZ ADELA	***2259*	1258056	1ª
<u>IMPORTE POR ANUALIDAD</u>			

	2023	2024	2025	2026	2027
IMPORTE MÁXIMO SUBVENCIONABLE	605,47 €	605,47 €	605,47 €	605,47 €	605,47 €
IMPORTE MEDIO DE TRANSFERENCIA (€/ha)	216,24 €	216,24 €	216,24 €	216,24 €	216,24 €

RESUMEN DE UNIDADES

<u>Cód</u>	<u>GRUPO DE PAGO</u>	<u>Sup. Dec. Admisible (ha)</u>	<u>Sup. Comprometida (ha)</u>	<u>Sup. ajustada compromiso (1) (ha)</u>	<u>% sobredec.</u>	<u>Sup. Propuesta (ha)</u>	<u>Importe Declarado</u>	<u>Importe Topado</u>	<u>Importe Propuesto</u>	<u>Importe tras sobredec.</u>
432	FRUTALES SECANO	2,80		2,80	0,00	2,80	605,47	605,47	605,47	605,47
TOTAL		2,80	2,80	2,80		2,80	605,47	605,47	605,47	605,47

APLICACIÓN DE REDUCCIONES Y PENALIZACIONES

<u>GRUPO DE PAGO</u>	<u>Importe Calculado</u>	<u>Importe prereduc.</u>	<u>Criterios de subvencionabilidad y compromisos</u>	<u>Presentación tardía</u>	<u>Omisión declaración</u>	<u>Condicionalidad</u>	<u>IMPORTE (Euros) PROPUESTO</u>
FRUTALES SECANO	605,47	605,47	0,00	0,00	0,00	0,00	605,47
TOTAL	605,47	605,47					605,47

RESUMEN DE PAGOS

	IMPORTE (Euros)			
	<u>PROPUESTO</u>	<u>FEADER (Eje 2)</u>	<u>MAPA</u>	<u>CAPADR</u>
PROPUESTO	605,47	514,65	59,40	31,42

RECINTOS PROPUESTOS

<u>REF.</u>	<u>REFERENCIA SIGPAC</u>	<u>CULTIVO</u>	<u>DESCRIPCIÓN CULTIVO</u>	<u>S/R</u>	<u>G.PAGO</u>	<u>PEND. MEDIA (%)</u>	<u>SUP. DEC. ADMISIBLE (ha)</u>	<u>SUP. COMPROM. (ha)</u>	<u>SUP. AJUSTADA COMPR.(1) (ha)</u>	<u>SUP. CONV. SIGPAC (ha)</u>	<u>SUP. CERTIE. (ha)</u>	<u>SUP. CAMPO (ha)</u>	<u>SUP. CAMPO DETER. CULT. DECLARADO (ha)</u>	<u>SUP. DEC. REDUCIDA (ha)</u>	<u>SUP. PROPUESTA (ha)</u>
-1509009	04-037-044-00187-001	104020	ALMENDROS-GUARA	S	432	10,00	0,58	0,58	0,58		0,58			0,58	0,58
1700000004484237	18-057-014-00268-002	104020	ALMENDROS-GUARA	S	432	3,20	0,99	0,99	0,99		0,99			0,99	0,99
1700000004484238	18-057-014-00272-001	104020	ALMENDROS-GUARA	S	432	2,70	1,23	1,23	1,23		1,23			1,23	1,23

(1) Superficie declarada admisible ajustada con la superficie comprometida.
(2) Factor de penalización valorando el alcance para el tipo de compromiso.

Puede verificar la integridad de una copia de este documento mediante la lectura del código QR adjunto o mediante el acceso a la dirección https://ws050.juntadeandalucia.es/verificarFirma indicando el código de VERIFICACIÓN					
FIRMADO POR	JUAN JOSE SOLER GARCIA		FECHA		03/07/2024
	ROCIO GUIJARRO MILLAN				
VERIFICACIÓN	Pk2jm6MP8Q4FQJJZRRTHBNMQA26B8		PÁGINA		454/3256



APELLIDOS Y NOMBRE / RAZÓN SOCIAL
CARRICONDO SANCHEZ LUIS

NIF
****1879*

EXPEDIENTE
1059939

ANUALIDAD DE PAGO
1ª

IMPORTE POR ANUALIDAD

	2023	2024	2025	2026	2027
IMPORTE MÁXIMO SUBVENCIONABLE	7.598,67 €	7.598,67 €	7.598,67 €	7.598,67 €	7.598,67 €
IMPORTE MEDIO DE TRANSFERENCIA (€/ha)	216,24 €	216,24 €	216,24 €	216,24 €	216,24 €

RESUMEN DE UNIDADES

Cód	GRUPO DE PAGO	Sup. Dec. Admisible (ha)	Sup. Comprometida (ha)	Sup. ajustada compromiso (I) (ha)	% sobredec.	Sup. Propuesta (ha)	Importe Declarado	Importe Topado	Importe Propuesto	Importe tras sobredec.
432	FRUTALES SECANO	35,14		35,14	0,00	35,14	7.598,67	7.598,67	7.598,67	7.598,67
TOTAL		35,14	35,14	35,14		35,14	7.598,67	7.598,67	7.598,67	7.598,67

APLICACIÓN DE REDUCCIONES Y PENALIZACIONES

GRUPO DE PAGO	Importe Calculado	Importe prereduc.	Criterios de subvencionabilidad y compromisos	Presentación tardía	Omisión declaración	Condicionabilidad	IMPORTE (Euros) PROPUESTO
FRUTALES SECANO	7.598,67	7.598,67	0,00	0,00	1,00	0,00	7.522,68
TOTAL	7.598,67	7.598,67					7.522,68

RESUMEN DE PAGOS

	IMPORTE (Euros)			
	PROPUESTO	FEADER (Eje 2)	MAPA	CAPADR
PROPUESTO	7.522,68	6.394,28	737,97	390,43

RECINTOS PROPUESTOS

REF.	REFERENCIA SIGPAC	CULTIVO DESCRIPCIÓN CULTIVO	S/R	G.PAGO	PEND. MEDIA (€)	SUP. DEC. ADMISIBLE (ha)	SUP. COMPROM. (ha)	SUP. AJUSTADA COMPROM. (I) (ha)	SUP. CONV. SIGPAC (ha)	SUP. CERTIE (ha)	SUP. CAMPO (ha)	SUP. CAMPO DETER. CULT. DECLARADO (ha)	SUP. DEC. REDUCIDA (ha)	SUP. PROPUESTA (ha)
-1521422	18-149-016-00888-004	104007 ALMENDROS-COMUNA	S	432	9,50	1,19	1,19	1,19		1,19			1,19	1,19
-1039315	18-149-017-00305-004	104007 ALMENDROS-COMUNA	S	432	12,00	0,07	0,07	0,07		0,07			0,07	0,07
-1039314	18-149-017-00305-003	104007 ALMENDROS-COMUNA	S	432	6,20	0,03	0,03	0,03		0,03			0,03	0,03
4104277	18-084-005-01091-001	104020 ALMENDROS-GUARA	S	432	3,10	0,87	0,87	0,87		0,87			0,87	0,87
4104279	18-149-021-00086-001	104020 ALMENDROS-GUARA	S	432	3,50	4,22	4,22	4,22		4,22			4,22	4,22
4104282	18-149-021-00087-001	104020 ALMENDROS-GUARA	S	432	2,60	0,18	0,18	0,18		0,18			0,18	0,18
4104283	18-149-021-00340-001	104020 ALMENDROS-GUARA	S	432	6,50	0,07	0,07	0,07		0,07			0,07	0,07
1700000005560939	18-149-021-00136-001	104020 ALMENDROS-GUARA	S	432	10,90	2,05	2,05	2,05		2,05			2,05	2,05
1700000005560940	18-149-021-00136-002	104007 ALMENDROS-COMUNA	S	432	9,90	0,25	0,25	0,25		0,25			0,25	0,25
1700000005560941	18-149-021-00136-003	104007 ALMENDROS-COMUNA	S	432	13,50	2,03	2,03	2,03		2,03			2,03	2,03
1700000005560942	18-149-021-00109-002	104020 ALMENDROS-GUARA	S	432	4,70	4,50	4,50	4,50		4,50			4,50	4,50
1700000005560943	18-149-021-00122-001	104020 ALMENDROS-GUARA	S	432	7,90	3,76	3,76	3,76		3,76			3,76	3,76
1700000005560944	18-149-021-00123-001	104020 ALMENDROS-GUARA	S	432	7,90	1,52	1,52	1,52		1,52			1,52	1,52
1700000005560945	18-149-021-00132-001	104020 ALMENDROS-GUARA	S	432	14,40	4,11	4,11	4,11		4,11			4,11	4,11
1700000005560946	18-149-021-00060-001	104020 ALMENDROS-GUARA	S	432	3,60	3,30	3,30	3,30		3,30			3,30	3,30
1700000005560947	18-149-021-00101-001	104020 ALMENDROS-GUARA	S	432	3,90	0,30	0,30	0,30		0,30			0,30	0,30
1700000005560948	18-149-021-00104-001	104020 ALMENDROS-GUARA	S	432	3,60	1,51	1,51	1,51		1,51			1,51	1,51
1700000005560949	18-149-021-00105-001	104020 ALMENDROS-GUARA	S	432	4,00	2,22	2,22	2,22		2,22			2,22	2,22
1700000007142768	18-149-016-00888-004	104007 ALMENDROS-COMUNA	S	432	9,50	2,96	2,96	2,96		2,96			2,96	2,96

INCIDENCIAS

INCIDENCIA DESCRIPCIÓN

- 256 Solicitud con recintos no declarados en campaña actual con una reducción por omisión de superficie superior al 3%
CÓDIGO PARA EL PORCENTAJE DE REDUCCIÓN POR OMISIÓN QUE CORRESPONDE A LA SOLICITUD:1
- 100424 Solicita recinto que no está comprometido para la operación.
Ref:4644634 Recinto:18-149-001-00119-00001 Cultivo:104020 ALMENDROS-GUARA Regadío
Ref:4644637 Recinto:18-149-001-00121-00001 Cultivo:104020 ALMENDROS-GUARA Regadío
Ref:4644639 Recinto:18-149-001-00122-00001 Cultivo:104020 ALMENDROS-GUARA Regadío

(1) Superficie declarada admisible ajustada con la superficie comprometida.
(2) Factor de penalización valorando el alcance para el tipo de compromiso.

Puede verificar la integridad de una copia de este documento mediante la lectura del código QR adjunto o mediante el acceso a la dirección <https://ws050.juntadeandalucia.es/verificarFirma> indicando el código de VERIFICACIÓN

FIRMADO POR	JUAN JOSE SOLER GARCIA	FECHA	03/07/2024	
	ROCIO GUIJARRO MILLAN			
VERIFICACIÓN	Pk2jm6MP8Q4FQJJZRRTHBNMQA26B8	PÁGINA	455/3256	



APELLIDOS Y NOMBRE / RAZÓN SOCIAL
CARRICONDO SANCHEZ MARIA JUDIT

NIF
***7397*

EXPEDIENTE
1258865

ANUALIDAD DE PAGO
1ª

IMPORTE POR ANUALIDAD

	2023	2024	2025	2026	2027
IMPORTE MÁXIMO SUBVENCIONABLE	1.267,17 €	1.267,17 €	1.267,17 €	1.267,17 €	1.267,17 €
IMPORTE MEDIO DE TRANSFERENCIA (€/ha)	216,24 €	216,24 €	216,24 €	216,24 €	216,24 €

RESUMEN DE UNIDADES

Cód	GRUPO DE PAGO	Sup. Dec. Admisible (ha)	Sup. Comprometida (ha)	Sup. ajustada compromiso (I) (ha)	% sobredec.	Sup. Propuesta (ha)	Importe Declarado	Importe Topado	Importe Propuesto	Importe tras sobredec.
432	FRUTALES SECANO	5,86		5,86	0,00	5,86	1.267,17	1.267,17	1.267,17	1.267,17
TOTAL		5,86	5,86	5,86		5,86	1.267,17	1.267,17	1.267,17	1.267,17

APLICACIÓN DE REDUCCIONES Y PENALIZACIONES

GRUPO DE PAGO	Importe Calculado	Importe prerreduc.	Criterios de subvencionabilidad y compromisos	Presentación tardía	Omisión declaración	Condicionalidad	IMPORTE (Euros) PROPUESTO
FRUTALES SECANO	1.267,17	1.267,17	0,00	0,00	1,00	0,00	1.254,50
TOTAL	1.267,17	1.267,17					1.254,50

RESUMEN DE PAGOS

	IMPORTE (Euros)			
	PROPUESTO	FEADER (Eje 2)	MAPA	CAPADR
PROPUESTO	1.254,50	1.066,33	123,07	65,10

RECINTOS PROPUESTOS

REF.	REFERENCIA SIGPAC	CULTIVO	DESCRIPCIÓN CULTIVO	S/R	G.PAGO	PEND. MEDIA (%)	SUP. DEC. ADMISIBLE (ha)	SUP. COMPROM. (ha)	SUP. AJUSTADA COMPROM. (I) (ha)	SUP. CONV. SIGPAC (ha)	SUP. CERTIE. (ha)	SUP. CAMPO (ha)	SUP. CAMPO DETER. CULT. DECLARADO (ha)	SUP. DEC. REDUCIDA (ha)	SUP. PROPUESTA (ha)
-1541191	18-054-004-00325-004	104020	ALMENDROS-GUARA	S	432	23,90	0,47	0,47	0,47		0,47			0,47	0,47
1700000003548868	18-054-004-00236-001	104020	ALMENDROS-GUARA	S	432	10,80	0,80	0,80	0,80		0,80			0,80	0,80
1700000003548870	18-054-004-00325-004	104020	ALMENDROS-GUARA	S	432	23,90	3,04	3,04	3,04		3,04			3,04	3,04
1700000003548872	18-054-005-00011-002	104022	ALMENDROS-LARGUETA	S	432	14,20	1,55	1,55	1,55		1,55			1,55	1,55

INCIDENCIAS

INCIDENCIA DESCRIPCIÓN

- 256 Solicitud con recintos no declarados en campaña actual con una reducción por omisión de superficie superior al 3%
CÓDIGO PARA EL PORCENTAJE DE REDUCCIÓN POR OMISIÓN QUE CORRESPONDE A LA SOLICITUD: 1
- 100424 Solicita recinto que no está comprometido para la operación.
Ref:-1209041 Recinto:18-054-004-00325-00003 Cultivo:101010 OLIVAR-PICUAL Secano
Ref:1700000003548862 Recinto:18-054-004-00325-00003 Cultivo:101010 OLIVAR-PICUAL Secano

(1) Superficie declarada admisible ajustada con la superficie comprometida.
(2) Factor de penalización valorando el alcance para el tipo de compromiso.

Puede verificar la integridad de una copia de este documento mediante la lectura del código QR adjunto o mediante el acceso a la dirección https://ws050.juntadeandalucia.es/verificarFirma indicando el código de VERIFICACIÓN					
FIRMADO POR	JUAN JOSE SOLER GARCIA		FECHA		03/07/2024
	ROCIO GUIJARRO MILLAN				
VERIFICACIÓN	Pk2jm6MP8Q4FQJJZRRTHBNMQA26B8		PÁGINA		456/3256



APELLIDOS Y NOMBRE / RAZÓN SOCIAL
CARRILLO MARTINEZ JUAN ANDRES

NIF
***2584*

EXPEDIENTE
1146553

ANUALIDAD DE PAGO
1ª

IMPORTE POR ANUALIDAD

	2023	2024	2025	2026	2027
IMPORTE MÁXIMO SUBVENCIONABLE	8.522,35 €	8.522,35 €	8.522,35 €	8.522,35 €	8.522,35 €
IMPORTE MEDIO DE TRANSFERENCIA (€/ha)	96,36 €	96,36 €	96,36 €	96,36 €	96,36 €

RESUMEN DE UNIDADES

Cód	GRUPO DE PAGO	Sup. Dec. Admisible (ha)	Sup. Comprometida (ha)	Sup. ajustada compromiso (1) (ha)	% sobredec.	Sup. Propuesta (ha)	Importe Declarado	Importe Topado	Importe Propuesto	Importe tras sobredec.
426	HERBÁCEOS	37,68		37,68	0,00	37,68	5.696,09	5.696,09	5.696,09	5.696,09
432	FRUTALES SECANO	13,07		13,07	0,00	13,07	2.826,26	2.826,26	2.826,26	2.826,26
434	HERBÁCEOS NO ELEGIBLES	37,69		37,69	0,00	37,69	0,00	0,00	0,00	0,00
TOTAL		88,44	88,44	88,44		88,44	8.522,35	8.522,35	8.522,35	8.522,35

APLICACIÓN DE REDUCCIONES Y PENALIZACIONES

GRUPO DE PAGO	Importe Calculado	Importe prereduc.	Criterios de subvencionabilidad y compromisos	Presentación tardía	Omisión declaración	Condicionalidad	IMPORTE (Euros)
							PROPUESTO
FRUTALES SECANO	2.826,26	2.826,26	0,00	0,00	0,00	0,00	2.826,26
HERBÁCEOS	5.696,09	5.696,09	0,00	0,00	0,00	0,00	5.696,09
HERBÁCEOS NO ELEGIBLES	0,00	0,00	0,00	0,00	0,00	0,00	0,00
TOTAL	8.522,35	8.522,35					8.522,35

RESUMEN DE PAGOS

PROPUESTO	IMPORTE (Euros)			
	PROPUESTO	FEADER (Eje 2)	MAPA	CAPADR
	8.522,35	7.244,00	836,05	442,30

(1) Superficie declarada admisible ajustada con la superficie comprometida.
(2) Factor de penalización valorando el alcance para el tipo de compromiso.

Puede verificar la integridad de una copia de este documento mediante la lectura del código QR adjunto o mediante el acceso a la dirección <https://ws050.juntadeandalucia.es/verificarFirma> indicando el código de VERIFICACIÓN

FIRMADO POR	JUAN JOSE SOLER GARCIA	FECHA	03/07/2024	
	ROCIO GUIJARRO MILLAN			
VERIFICACIÓN	Pk2jm6MP8Q4FQJJZRRTHBNMQA26B8	PÁGINA	457/3256	



RECINTOS PROPUESTOS

REF.	REFERENCIA SIGPAC	CULTIVO	DESCRIPCIÓN CULTIVO	S/R	G.PAGO	PEND. MEDIA (%)	SUP. DEC. ADMISIBLE (ha)	SUP. COMPROM. (ha)	SUP. AJUSTADA COMPR.(1) (ha)	SUP. CONV. SIGPAC (ha)	SUP. CERTIF. (ha)	SUP. CAMPO (ha)	SUP. CAMPO DETER. CULT. DECLARADO (ha)	SUP. DEC. REDUCIDA (ha)	SUP. PROPUESTA (ha)
-1545128	18-024-900-80008-033	8000	AVENA-SIN VARIEDAD	S	426	12,90	0,06	0,06	0,06		0,06			0,06	0,06
-1545127	18-024-900-80008-032	8000	AVENA-SIN VARIEDAD	S	426	14,40	0,02	0,02	0,02		0,02			0,02	0,02
-1545126	18-024-900-80008-028	8000	AVENA-SIN VARIEDAD	S	426	24,50	0,16	0,16	0,16		0,16			0,16	0,16
-1545125	18-024-900-80008-018	8000	AVENA-SIN VARIEDAD	S	426	2,40	0,08	0,08	0,08		0,08			0,08	0,08
-1545123	18-024-029-00054-001	8000	AVENA-SIN VARIEDAD	S	426	3,50	1,92	1,92	1,92		1,92			1,92	1,92
-1545120	18-024-019-00022-005	8000	AVENA-SIN VARIEDAD	S	426	6,60	13,75	13,75	13,75		13,75			13,75	13,75
1700000007142159	18-024-034-00010-001	5000	CEBADA-SIN VARIEDAD	S	426	6,90	1,40	1,40	1,40		1,40			1,40	1,40
1700000007142160	18-024-034-00011-001	5000	CEBADA-SIN VARIEDAD	S	426	9,00	0,17	0,17	0,17		0,17			0,17	0,17
1700000007142161	18-024-034-00011-002	5000	CEBADA-SIN VARIEDAD	S	426	7,00	5,13	5,13	5,13		5,13			5,13	5,13
1700000007142162	18-024-034-00011-005	5000	CEBADA-SIN VARIEDAD	S	426	6,70	0,23	0,23	0,23		0,23			0,23	0,23
1700000007142163	18-024-034-00012-002	5000	CEBADA-SIN VARIEDAD	S	426	7,30	1,85	1,85	1,85		1,85			1,85	1,85
1700000007142164	18-024-019-00022-004	5000	CEBADA-SIN VARIEDAD	S	426	9,90	4,48	4,48	4,48		4,48			4,48	4,48
1700000007142166	18-024-028-00019-001	8000	AVENA-SIN VARIEDAD	S	426	5,40	1,65	1,65	1,65		1,65			1,65	1,65
1700000007142168	18-024-029-00028-002	8000	AVENA-SIN VARIEDAD	S	426	4,30	3,73	3,73	3,73		3,73			3,73	3,73
1700000007142169	18-024-029-00029-002	8000	AVENA-SIN VARIEDAD	S	426	4,20	1,62	1,62	1,62		1,62			1,62	1,62
1700000007142185	18-024-034-00013-002	8000	AVENA-SIN VARIEDAD	S	426	7,60	1,43	1,43	1,43		1,43			1,43	1,43
1700000007142171	18-024-029-80003-001	104014	ALMENDROS-FERRAGNES	S	432	6,40	0,06	0,06	0,06		0,06			0,06	0,06
1700000007142199	18-024-028-00031-001	104007	ALMENDROS-COMUNA	S	432	3,80	1,40	1,40	1,40		1,40			1,40	1,40
1700000007142200	18-024-028-00032-001	104014	ALMENDROS-FERRAGNES	S	432	4,50	3,88	3,88	3,88		3,88			3,88	3,88
1700000007142201	18-057-050-00030-001	104007	ALMENDROS-COMUNA	S	432	7,20	1,67	1,67	1,67		1,67			1,67	1,67
1700000007142202	18-024-028-00029-001	104022	ALMENDROS-LARGUETA	S	432	4,20	1,99	1,99	1,99		1,99			1,99	1,99
1700000007142203	18-024-028-00030-001	104020	ALMENDROS-GUARA	S	432	4,20	2,79	2,79	2,79		2,79			2,79	2,79
1700000007142204	18-024-028-00062-003	104014	ALMENDROS-FERRAGNES	S	432	3,70	0,01	0,01	0,01		0,01			0,01	0,01
1700000007142207	18-057-050-00031-001	104007	ALMENDROS-COMUNA	S	432	6,00	1,27	1,27	1,27		1,27			1,27	1,27
-1545118	18-024-019-00022-005	20000	BARBECHO TRADICIONAL-SIN VARIEDAD	S	434	6,60	8,44	8,44	8,44		8,44			8,44	8,44
-971495	18-024-019-00022-037	20000	BARBECHO TRADICIONAL-SIN VARIEDAD	S	434	17,60	0,25	0,25	0,25		0,25			0,25	0,25
1700000007142170	18-024-034-00014-011	20000	BARBECHO TRADICIONAL-SIN VARIEDAD	S	434	8,10	0,04	0,04	0,04		0,04			0,04	0,04
1700000007142173	18-198-005-00019-001	20000	BARBECHO TRADICIONAL-SIN VARIEDAD	S	434	3,70	1,24	1,24	1,24		1,24			1,24	1,24
1700000007142174	18-198-005-00020-001	20000	BARBECHO TRADICIONAL-SIN VARIEDAD	S	434	5,10	0,58	0,58	0,58		0,58			0,58	0,58
1700000007142175	18-198-005-00021-004	20000	BARBECHO TRADICIONAL-SIN VARIEDAD	S	434	16,20	1,63	1,63	1,63		1,63			1,63	1,63
1700000007142176	18-024-034-00014-009	20000	BARBECHO TRADICIONAL-SIN VARIEDAD	S	434	7,60	4,96	4,96	4,96		4,96			4,96	4,96
1700000007142177	18-024-034-00015-001	20000	BARBECHO TRADICIONAL-SIN VARIEDAD	S	434	6,80	1,79	1,79	1,79		1,79			1,79	1,79
1700000007142178	18-057-049-00038-001	20000	BARBECHO TRADICIONAL-SIN VARIEDAD	S	434	3,90	3,02	3,02	3,02		3,02			3,02	3,02
1700000007142179	18-024-019-00002-020	20000	BARBECHO TRADICIONAL-SIN VARIEDAD	S	434	11,40	1,42	1,42	1,42		1,42			1,42	1,42
1700000007142183	18-024-034-00014-008	20000	BARBECHO TRADICIONAL-SIN VARIEDAD	S	434	8,20	0,11	0,11	0,11		0,11			0,11	0,11
1700000007142193	18-024-019-00002-004	20000	BARBECHO TRADICIONAL-SIN VARIEDAD	S	434	6,90	14,21	14,21	14,21		14,21			14,21	14,21

INCIDENCIAS


INCIDENCIA DESCRIPCIÓN

- 218 La superficie total declarada sobre un mismo recinto en el conjunto de los expedientes, no puede superar la superficie total que el SIGPAC establece para ese recinto.
Ref:-1283283 Recinto:18-024-028-00060-00002 Cultivo:104023 ALMENDROS-LAURANNE Secano Suma de superficies declaradas para este recinto por todos los solicitantes (Áreas):10 Superficie SIGPAC medida para este recinto (Áreas):5 Exceso de superficie declarada (Hectáreas):0,05 Suma de superficies declaradas para este recinto por el solicitante (Áreas):5
Ref:-1283260 Recinto:18-024-028-00062-00002 Cultivo:104023 ALMENDROS-LAURANNE Secano Suma de superficies declaradas para este recinto por todos los solicitantes (Áreas):64 Superficie SIGPAC medida para este recinto (Áreas):32 Exceso de superficie declarada (Hectáreas):0,32 Suma de superficies declaradas para este recinto por el solicitante (Áreas):32
- 242 Recinto pendiente de acreditación de titularidad.
Ref:-1283283 Recinto:18-024-028-00060-00002 Cultivo:104023 ALMENDROS-LAURANNE Secano
Ref:-1283260 Recinto:18-024-028-00062-00002 Cultivo:104023 ALMENDROS-LAURANNE Secano
- 100411 Recinto no admisible por no estar asociado en SIGGAN a una explotación ganadera admisible (Artículo 10 de la Orden de 28 de marzo de 2023).
Ref:-104971 Recinto:18-024-019-00002-00028 Cultivo:62000 PASTOS PERMANENTES DE 5 O MAS AÑOS-SIN VARIEDAD Secano
Ref:1700000007142189 Recinto:18-024-019-00022-00011 Cultivo:62000 PASTOS PERMANENTES DE 5 O MAS AÑOS-SIN VARIEDAD Secano
- 100424 Solicita recinto que no está comprometido para la operación.
Ref:1700000007142198 Recinto:18-024-017-00098-00001 Cultivo:104007 ALMENDROS-COMUNA Regadío
Ref:1700000007142206 Recinto:18-024-017-00299-00001 Cultivo:101010 OLIVAR-PICUAL Regadío
Ref:-104971 Recinto:18-024-019-00002-00028 Cultivo:62000 PASTOS PERMANENTES DE 5 O MAS AÑOS-SIN VARIEDAD Secano
Ref:1700000007142189 Recinto:18-024-019-00022-00011 Cultivo:62000 PASTOS PERMANENTES DE 5 O MAS AÑOS-SIN VARIEDAD Secano
Ref:-1283283 Recinto:18-024-028-00060-00002 Cultivo:104023 ALMENDROS-LAURANNE Secano
Ref:-1283260 Recinto:18-024-028-00062-00002 Cultivo:104023 ALMENDROS-LAURANNE Secano

(1) Superficie declarada admisible ajustada con la superficie comprometida.
(2) Factor de penalización valorando el alcance para el tipo de compromiso.

Puede verificar la integridad de una copia de este documento mediante la lectura del código QR adjunto o mediante el acceso a la dirección <https://ws050.juntadeandalucia.es/verificarFirma> indicando el código de VERIFICACIÓN

FIRMADO POR	JUAN JOSE SOLER GARCIA	FECHA	03/07/2024
	ROCIO GUIJARRO MILLAN		
VERIFICACIÓN	Pk2jm6MP8Q4FQJJZRRTHBNMQA26B8	PÁGINA	458/3256





APELLIDOS Y NOMBRE / RAZÓN SOCIAL

CARRILLO MARTINEZ JUAN JOSE

NIF

***2544*

EXPEDIENTE

1245733

ANUALIDAD DE PAGO

RESUMEN DE PAGOS

	<u>PROPUESTO</u>	<u>IMPORTE (Euros)</u>		
		<u>FEADER (Eje 2)</u>	<u>MAPA</u>	<u>CAPADR</u>
PROPUESTO	0,00	0,00	0,00	0,00

INCIDENCIAS

INCIDENCIA DESCRIPCIÓN

7162	Se advierte que en el impreso DATOS DE RECINTOS no está consignada la operación solicitada en el impreso SOLICITA LINEAS DE AYUDA DE DESARROLLO RURAL.
101008	Expediente sin compromisos vigentes. Operación:6503.2

(1) Superficie declarada admisible ajustada con la superficie comprometida.
(2) Factor de penalización valorando el alcance para el tipo de compromiso.

Puede verificar la integridad de una copia de este documento mediante la lectura del código QR adjunto o mediante el acceso a la dirección https://ws050.juntadeandalucia.es/verificarFirma indicando el código de VERIFICACIÓN				
FIRMADO POR	JUAN JOSE SOLER GARCIA	FECHA	03/07/2024	
	ROCIO GUIJARRO MILLAN			
VERIFICACIÓN	Pk2jm6MP8Q4FQJJZRRTHBNMQA26B8	PÁGINA	459/3256	



APELLIDOS Y NOMBRE / RAZÓN SOCIAL
CARRILLO MOYA NICOLÁS

NIF
****7516*

EXPEDIENTE
1215969

ANUALIDAD DE PAGO

RESUMEN DE PAGOS

	PROPUESTO	IMPORTE (Euros)		
		FEADER (Eje 2)	MAPA	CAPADR
PROPUESTO	0,00	0,00	0,00	0,00

INCIDENCIAS

INCIDENCIA DESCRIPCIÓN

- 7162 Se advierte que en el impreso DATOS DE RECINTOS no está consignada la operación solicitada en el impreso SOLICITA LINEAS DE AYUDA DE DESARROLLO RURAL.
- 101008 Expediente sin compromisos vigentes.
Operación:6503.2

(1) Superficie declarada admisible ajustada con la superficie comprometida.
(2) Factor de penalización valorando el alcance para el tipo de compromiso.

Puede verificar la integridad de una copia de este documento mediante la lectura del código QR adjunto o mediante el acceso a la dirección https://ws050.juntadeandalucia.es/verificarFirma indicando el código de VERIFICACIÓN				
FIRMADO POR	JUAN JOSE SOLER GARCIA	FECHA	03/07/2024	
	ROCIO GUIJARRO MILLAN			
VERIFICACIÓN	Pk2jm6MP8Q4FQJJZRRTHBNMQA26B8	PÁGINA	460/3256	



APELLIDOS Y NOMBRE / RAZÓN SOCIAL

CARRIÓN BERNABÉ ANTONIA

NIF
****3494*

EXPEDIENTE
1104183

ANUALIDAD DE PAGO

1ª

IMPORTE POR ANUALIDAD

	2023	2024	2025	2026	2027
IMPORTE MÁXIMO SUBVENCIONABLE	1.241,22 €	1.241,22 €	1.241,22 €	1.241,22 €	1.241,22 €
IMPORTE MEDIO DE TRANSFERENCIA (€/ha)	216,24 €	216,24 €	216,24 €	216,24 €	216,24 €

RESUMEN DE UNIDADES

Cód	GRUPO DE PAGO	Sup. Dec. Admisible (ha)	Sup. Comprometida (ha)	Sup. ajustada compromiso (1) (ha)	% sobredec.	Sup. Propuesta (ha)	Importe Declarado	Importe Topado	Importe Propuesto	Importe tras sobredec.
432	FRUTALES SECANO	5,74		5,74	0,00	5,74	1.241,22	1.241,22	1.241,22	1.241,22
TOTAL		5,74	5,74	5,74		5,74	1.241,22	1.241,22	1.241,22	1.241,22

APLICACIÓN DE REDUCCIONES Y PENALIZACIONES

GRUPO DE PAGO	Importe Calculado	Importe prereduc.	Criterios de subvencionabilidad y compromisos	Presentación tardía	Omisión declaración	Condicionalidad	IMPORTE (Euros) PROPUESTO
FRUTALES SECANO	1.241,22	1.241,22	0,00	0,00	0,00	0,00	1.241,22
TOTAL	1.241,22	1.241,22					1.241,22

RESUMEN DE PAGOS

	IMPORTE (Euros)		
	PROPUESTO	FEADER (Eje 2)	MAPA
PROPUESTO	1.241,22	1.055,04	121,76
			CAPADR
			64,42

RECINTOS PROPUESTOS

REF.	REFERENCIA SIGPAC	CULTIVO	DESCRIPCIÓN CULTIVO	S/R	G.PAGO	PEND. MEDIA (%)	SUP. DEC. ADMISIBLE (ha)	SUP. COMPROM. (ha)	SUP. AJUSTADA COMPR.(1) (ha)	SUP. CONV. SIGPAC (ha)	SUP. CERTIE (ha)	SUP. CAMPO (ha)	SUP. CAMPO DETER. CULT. DECLARADO (ha)	SUP. DEC. REDUCIDA (ha)	SUP. PROPUESTA (ha)
1700000005213743	18-057-006-00041-005	104020	ALMENDROS-GUARA	S	432	6,90	0,01	0,01	0,01		0,01			0,01	0,01
1700000005213744	18-057-006-00042-001	104020	ALMENDROS-GUARA	S	432	6,50	5,73	5,73	5,73		5,73			5,73	5,73

(1) Superficie declarada admisible ajustada con la superficie comprometida.
(2) Factor de penalización valorando el alcance para el tipo de compromiso.

Puede verificar la integridad de una copia de este documento mediante la lectura del código QR adjunto o mediante el acceso a la dirección <https://ws050.juntadeandalucia.es/verificarFirma> indicando el código de VERIFICACIÓN

FIRMADO POR	JUAN JOSE SOLER GARCIA	FECHA	03/07/2024	
	ROCIO GUIJARRO MILLAN			
VERIFICACIÓN	Pk2jm6MP8Q4FQJJZRRTHBNMQA26B8	PÁGINA	461/3256	



APELLIDOS Y NOMBRE / RAZÓN SOCIAL

CARRION CARMONA JUAN

NIF
****6035*

EXPEDIENTE
1030391

ANUALIDAD DE PAGO
1ª

IMPORTE POR ANUALIDAD

	2023	2024	2025	2026	2027
IMPORTE MÁXIMO SUBVENCIONABLE	8.649,60 €	8.649,60 €	8.649,60 €	8.649,60 €	8.649,60 €
IMPORTE MEDIO DE TRANSFERENCIA (€/ha)	216,24 €	216,24 €	216,24 €	216,24 €	216,24 €

RESUMEN DE UNIDADES

Cód	GRUPO DE PAGO	Sup. Dec. Admisible (ha)	Sup. Comprometida (ha)	Sup. ajustada compromiso (1) (ha)	% sobredec.	Sup. Propuesta (ha)	Importe Declarado	Importe Topado	Importe Propuesto	Importe tras sobredec.
432	FRUTALES SECANO	40,69		40,00	0,00	40,00	8.649,60	8.649,60	8.649,60	8.649,60
TOTAL		40,69	40,00	40,00		40,00	8.649,60	8.649,60	8.649,60	8.649,60

APLICACIÓN DE REDUCCIONES Y PENALIZACIONES

GRUPO DE PAGO	Importe Calculado	Importe prereduc.	Criterios de subvencionabilidad y compromisos	Presentación tardía	Omisión declaración	Condicionalidad	IMPORTE (Euros) PROPUESTO
FRUTALES SECANO	8.649,60	8.649,60	0,00	0,00	0,00	0,00	8.649,60
TOTAL	8.649,60	8.649,60					8.649,60

RESUMEN DE PAGOS

	IMPORTE (Euros)			
	PROPUESTO	FEADER (Eje 2)	MAPA	CAPADR
PROPUESTO	8.649,60	7.352,16	848,53	448,91

RECINTOS PROPUESTOS

REF.	REFERENCIA SIGPAC	CULTIVO	DESCRIPCIÓN CULTIVO	S/R	G.PAGO	PEND. MEDIA (%)	SUP. DEC. ADMISIBLE (ha)	SUP. COMPROM. (ha)	SUP. AJUSTADA COMPR.(1) (ha)	SUP. CONV. SIGPAC (ha)	SUP. CERTIE (ha)	SUP. CAMPO (ha)	SUP. CAMPO DETER. CULT. DECLARADO (ha)	SUP. DEC. REDUCIDA (ha)	SUP. PROPUESTA (ha)
1700000002279197	18-087-006-00025-001	104020	ALMENDROS-GUARA	S	432	4,30	20,67	20,67	20,67		20,67			20,67	20,67
1700000002279198	18-087-006-00027-002	104020	ALMENDROS-GUARA	S	432	4,20	20,02	20,02	20,02		20,02			20,02	20,02

(1) Superficie declarada admisible ajustada con la superficie comprometida.
(2) Factor de penalización valorando el alcance para el tipo de compromiso.

Puede verificar la integridad de una copia de este documento mediante la lectura del código QR adjunto o mediante el acceso a la dirección <https://ws050.juntadeandalucia.es/verificarFirma> indicando el código de VERIFICACIÓN

FIRMADO POR	JUAN JOSE SOLER GARCIA	FECHA	03/07/2024	
	ROCIO GUIJARRO MILLAN			
VERIFICACIÓN	Pk2jm6MP8Q4FQJJZRRTHBNMQA26B8	PÁGINA	462/3256	



APELLIDOS Y NOMBRE / RAZÓN SOCIAL

CARRION GARCIA CRISTINA

NIF
****7743*

EXPEDIENTE
1007521

ANUALIDAD DE PAGO
1ª

IMPORTE POR ANUALIDAD

	2023	2024	2025	2026	2027
IMPORTE MÁXIMO SUBVENCIONABLE	575,13 €	575,13 €	575,13 €	575,13 €	575,13 €
IMPORTE MEDIO DE TRANSFERENCIA (€/ha)	247,90 €	247,90 €	247,90 €	247,90 €	247,90 €

RESUMEN DE UNIDADES

Cód	GRUPO DE PAGO	Sup. Dec. Admisible (ha)	Sup. Comprometida (ha)	Sup. ajustada compromiso (1) (ha)	% sobredec.	Sup. Propuesta (ha)	Importe Declarado	Importe Topado	Importe Propuesto	Importe tras sobredec.
429	OLIVAR	2,32		2,32	0,00	2,32	575,13	575,13	575,13	575,13
TOTAL		2,32	2,32	2,32		2,32	575,13	575,13	575,13	575,13

APLICACIÓN DE REDUCCIONES Y PENALIZACIONES

GRUPO DE PAGO	Importe Calculado	Importe prerreduc.	Criterios de subvencionabilidad y compromisos	Presentación tardía	Omisión declaración	Condicionalidad	IMPORTE (Euros) PROPUESTO
OLIVAR	575,13	575,13	0,00	0,00	0,00	0,00	575,13
TOTAL	575,13	575,13					575,13

RESUMEN DE PAGOS

	IMPORTE (Euros)			
	PROPUESTO	FEADER (Eje 2)	MAPA	CAPADR
PROPUESTO	575,13	488,86	56,42	29,85

RECINTOS PROPUESTOS

REF.	REFERENCIA SIGPAC	CULTIVO DESCRIPCIÓN CULTIVO	S/R G.PAGO	PEND. MEDIA (2)	SUP. DEC. ADMISIBLE (ha)	SUP. COMPROM. (ha)	SUP. AJUSTADA COMPROM. (1) (ha)	SUP. CONV. SIGPAC (ha)	SUP. CERTIE (ha)	SUP. CAMPO (ha)	SUP. CAMPO DETER. CULT. DECLARADO (ha)	SUP. DEC. REDUCIDA (ha)	SUP. PROPUESTA (ha)
170000003526047	18-030-002-00191-012	101010 OLIVAR-PICUAL	S 429	3,60	0,08	0,08	0,08		0,08			0,08	0,08
170000003526048	18-030-002-00191-044	101010 OLIVAR-PICUAL	S 429	3,40	0,16	0,16	0,16		0,16			0,16	0,16
170000003526049	18-030-002-00193-002	101010 OLIVAR-PICUAL	S 429	9,80	0,08	0,08	0,08		0,08			0,08	0,08
170000003526050	18-030-002-00194-001	101010 OLIVAR-PICUAL	S 429	3,90	2,00	2,00	2,00		2,00			2,00	2,00

INCIDENCIAS

INCIDENCIA DESCRIPCIÓN

- 100405 Recinto solicitado para la Operación de Mantenimiento, cuando según su fecha de inscripción en un organismo de control autorizado para la producción ecológica en Andalucía, le corresponde la Operación de Conversión (Anexo I. Criterios de Subvencionabilidad. Orden 28 de marzo de 2023).
 Ref:170000003526051 Recinto:18-046-006-00031-00001 Cultivo:104020 ALMENDROS-GUARA Regadio
 Ref:-1402075 Recinto:18-046-006-00031-00011 Cultivo:104020 ALMENDROS-GUARA Secano
 Ref:170000003526053 Recinto:18-046-006-00036-00002 Cultivo:104020 ALMENDROS-GUARA Secano
 Ref:170000003526052 Recinto:18-046-008-00012-00001 Cultivo:104020 ALMENDROS-GUARA Regadio
- 100422 Recinto declarado por error para una operación de la 6503, que se ha corregido de oficio desmarcando la operación incorrecta, de acuerdo con la fecha de inscripción del recinto en la producción ecológica.
 Ref:170000003526051 Recinto:18-046-006-00031-00001 Cultivo:104020 ALMENDROS-GUARA Regadio
 Ref:-1402075 Recinto:18-046-006-00031-00011 Cultivo:104020 ALMENDROS-GUARA Secano
 Ref:170000003526053 Recinto:18-046-006-00036-00002 Cultivo:104020 ALMENDROS-GUARA Secano
 Ref:170000003526052 Recinto:18-046-008-00012-00001 Cultivo:104020 ALMENDROS-GUARA Regadio
- 100424 Solicita recinto que no está comprometido para la operación.
 Ref:170000003526051 Recinto:18-046-006-00031-00001 Cultivo:104020 ALMENDROS-GUARA Regadio
 Ref:-1402075 Recinto:18-046-006-00031-00011 Cultivo:104020 ALMENDROS-GUARA Secano
 Ref:170000003526053 Recinto:18-046-006-00036-00002 Cultivo:104020 ALMENDROS-GUARA Secano
 Ref:170000003526052 Recinto:18-046-008-00012-00001 Cultivo:104020 ALMENDROS-GUARA Regadio

(1) Superficie declarada admisible ajustada con la superficie comprometida.
 (2) Factor de penalización valorando el alcance para el tipo de compromiso.

Puede verificar la integridad de una copia de este documento mediante la lectura del código QR adjunto o mediante el acceso a la dirección <https://ws050.juntadeandalucia.es/verificarFirma> indicando el código de VERIFICACIÓN

FIRMADO POR	JUAN JOSE SOLER GARCIA	FECHA	03/07/2024	
	ROCIO GUIJARRO MILLAN			
VERIFICACIÓN	Pk2jm6MP8Q4FQJJZRRTHBNMQA26B8	PÁGINA	463/3256	



APELLIDOS Y NOMBRE / RAZÓN SOCIAL

CARRION GARCIA JESUS

NIF
****7202*

EXPEDIENTE
1118204

ANUALIDAD DE PAGO

1ª

IMPORTES POR ANUALIDAD

	2023	2024	2025	2026	2027
IMPORTE MÁXIMO SUBVENCIONABLE	5.064,34 €	5.064,34 €	5.064,34 €	5.064,34 €	5.064,34 €
IMPORTE MEDIO DE TRANSFERENCIA (€/ha)	216,24 €	216,24 €	216,24 €	216,24 €	216,24 €

RESUMEN DE UNIDADES

Cód	GRUPO DE PAGO	Sup. Dec. Admisible (ha)	Sup. Comprometida (ha)	Sup. ajustada compromiso (I) (ha)	% sobredec.	Sup. Propuesta (ha)	Importe Declarado	Importe Topado	Importe Propuesto	Importe tras sobredec.
432	FRUTALES SECANO	23,42		23,42	0,00	23,42	5.064,34	5.064,34	5.064,34	5.064,34
TOTAL		23,42	23,42	23,42		23,42	5.064,34	5.064,34	5.064,34	5.064,34

APLICACIÓN DE REDUCCIONES Y PENALIZACIONES

GRUPO DE PAGO	Importe Calculado	Importe prereduc.	Criterios de subvencionabilidad y compromisos	Presentación tardía	Omisión declaración	Condicionalidad	IMPORTE (Euros) PROPUESTO
FRUTALES SECANO	5.064,34	5.064,34	0,00	0,00	0,00	0,00	5.064,34
TOTAL	5.064,34	5.064,34					5.064,34

RESUMEN DE PAGOS

	IMPORTE (Euros)			
	PROPUESTO	FEADER (Eje 2)	MAPA	CAPADR
PROPUESTO	5.064,34	4.304,69	496,81	262,84

RECINTOS PROPUESTOS

REF.	REFERENCIA SIGPAC	CULTIVO	DESCRIPCIÓN CULTIVO	S/R	G.PAGO	PEND. MEDIA (%)	SUP. DEC. ADMISIBLE (ha)	SUP. COMPROM. (ha)	SUP. AJUSTADA COMPR.(I) (ha)	SUP. CONV. SIGPAC (ha)	SUP. CERTIE. (ha)	SUP. CAMPO (ha)	SUP. CAMPO DETER. CULT. DECLARADO (ha)	SUP. DEC. REDUCIDA (ha)	SUP. PROPUESTA (ha)
-1572160	18-091-004-00008-001	104020	ALMENDROS-GUARA	S	432	2,90	1,11	1,11	1,11		1,11			1,11	1,11
1700000005558276	18-091-004-00008-001	104020	ALMENDROS-GUARA	S	432	2,90	3,33	3,33	3,33		3,33			3,33	3,33
1700000005558277	18-091-005-00010-001	104020	ALMENDROS-GUARA	S	432	3,60	3,43	3,43	3,43		3,43			3,43	3,43
1700000005558278	18-091-005-00011-001	104020	ALMENDROS-GUARA	S	432	2,40	3,27	3,27	3,27		3,27			3,27	3,27
1700000005558279	18-091-042-00012-001	104020	ALMENDROS-GUARA	S	432	3,20	5,36	5,36	5,36		5,36			5,36	5,36
1700000005558280	18-091-042-00014-001	104020	ALMENDROS-GUARA	S	432	3,30	6,92	6,92	6,92		6,92			6,92	6,92

(1) Superficie declarada admisible ajustada con la superficie comprometida.
(2) Factor de penalización valorando el alcance para el tipo de compromiso.

Puede verificar la integridad de una copia de este documento mediante la lectura del código QR adjunto o mediante el acceso a la dirección <https://ws050.juntadeandalucia.es/verificarFirma> indicando el código de VERIFICACIÓN

FIRMADO POR	JUAN JOSE SOLER GARCIA	FECHA	03/07/2024	
	ROCIO GUIJARRO MILLAN			
VERIFICACIÓN	Pk2jm6MP8Q4FQJJZRRTHBNMQA26B8	PÁGINA	464/3256	



APELLIDOS Y NOMBRE / RAZÓN SOCIAL

CARRION GARCIA JOSE ANTONIO

NIF

****4654*

EXPEDIENTE

1156340

ANUALIDAD DE PAGO

1ª

IMPORTE POR ANUALIDAD

	2023	2024	2025	2026	2027
IMPORTE MÁXIMO SUBVENCIONABLE	8.649,60 €	8.649,60 €	8.649,60 €	8.649,60 €	8.649,60 €
IMPORTE MEDIO DE TRANSFERENCIA (€/ha)	216,24 €	216,24 €	216,24 €	216,24 €	216,24 €

RESUMEN DE UNIDADES

Cód	GRUPO DE PAGO	Sup. Dec. Admisible (ha)	Sup. Comprometida (ha)	Sup. ajustada compromiso (1) (ha)	% sobredec.	Sup. Propuesta (ha)	Importe Declarado	Importe Topado	Importe Propuesto	Importe tras sobredec.
432	FRUTALES SECANO	40,20		40,00	0,00	40,00	8.649,60	8.649,60	8.649,60	8.649,60
TOTAL		40,20	40,00	40,00		40,00	8.649,60	8.649,60	8.649,60	8.649,60

APLICACIÓN DE REDUCCIONES Y PENALIZACIONES

GRUPO DE PAGO	Importe Calculado	Importe prerreduc.	Criterios de subvencionabilidad y compromisos	Presentación tardía	Omisión declaración	Condicionabilidad	IMPORTE (Euros) PROPUESTO
FRUTALES SECANO	8.649,60	8.649,60	0,00	0,00	0,00	0,00	8.649,60
TOTAL	8.649,60	8.649,60					8.649,60

RESUMEN DE PAGOS

	IMPORTE (Euros)			
	PROPUESTO	FEADER (Eje 2)	MAPA	CAPADR
PROPUESTO	8.649,60	7.352,16	848,53	448,91

RECINTOS PROPUESTOS

REF.	REFERENCIA SIGPAC	CULTIVO	DESCRIPCIÓN CULTIVO	S/R	G.PAGO	PEND. MEDIA (€)	SUP. DEC. ADMISIBLE (ha)	SUP. COMPROM. (ha)	SUP. AJUSTADA COMPROM. (1) (ha)	SUP. CONV. SIGPAC (ha)	SUP. CERTIE. (ha)	SUP. CAMPO (ha)	SUP. CAMPO DETER. CULT. DECLARADO (ha)	SUP. DEC. REDUCIDA (ha)	SUP. PROPUESTA (ha)
170000005392913	18-091-037-00029-001	104020	ALMENDROS-GUARA	S	432	5,00	2,42	2,42	2,42		2,42			2,42	2,42
170000005392914	18-091-037-00073-001	104020	ALMENDROS-GUARA	S	432	7,30	1,71	1,71	1,71		1,71			1,71	1,71
170000005392915	18-091-037-00078-001	104020	ALMENDROS-GUARA	S	432	8,80	0,68	0,68	0,68		0,68			0,68	0,68
170000005392916	18-091-045-00046-001	104020	ALMENDROS-GUARA	S	432	5,50	2,93	2,93	2,93		2,93			2,93	2,93
170000005392917	18-091-045-00049-001	104020	ALMENDROS-GUARA	S	432	3,50	0,82	0,82	0,82		0,82			0,82	0,82
170000005392918	18-091-038-00041-002	104020	ALMENDROS-GUARA	S	432	5,90	1,96	1,96	1,96		1,96			1,96	1,96
170000005392919	18-091-038-00042-002	104020	ALMENDROS-GUARA	S	432	6,90	1,09	1,09	1,09		1,09			1,09	1,09
170000005392920	18-091-038-00049-002	104020	ALMENDROS-GUARA	S	432	10,60	0,89	0,89	0,89		0,89			0,89	0,89
170000005392921	18-091-038-00048-001	104020	ALMENDROS-GUARA	S	432	3,60	1,43	1,43	1,43		1,43			1,43	1,43
170000005392922	18-091-038-00012-001	104020	ALMENDROS-GUARA	S	432	8,90	0,58	0,58	0,58		0,58			0,58	0,58
170000005392923	18-091-038-00047-001	104020	ALMENDROS-GUARA	S	432	5,90	0,50	0,50	0,50		0,50			0,50	0,50
170000005392924	18-091-038-00006-004	104020	ALMENDROS-GUARA	S	432	7,70	1,77	1,77	1,77		1,77			1,77	1,77
170000005392925	18-091-038-00009-001	104020	ALMENDROS-GUARA	S	432	7,60	2,22	2,22	2,22		2,22			2,22	2,22
170000005392926	18-091-038-00017-002	104020	ALMENDROS-GUARA	S	432	4,40	2,03	2,03	2,03		2,03			2,03	2,03
170000005392927	18-091-038-00018-001	104020	ALMENDROS-GUARA	S	432	5,30	4,05	4,05	4,05		4,05			4,05	4,05
170000005392928	18-091-037-00075-001	104020	ALMENDROS-GUARA	S	432	6,30	4,31	4,31	4,31		4,31			4,31	4,31
170000005392929	18-091-037-00076-001	104020	ALMENDROS-GUARA	S	432	7,40	2,20	2,20	2,20		2,20			2,20	2,20
170000005392930	18-091-038-00017-003	104020	ALMENDROS-GUARA	S	432	20,70	0,03	0,03	0,03		0,03			0,03	0,03
170000005392931	18-091-037-00074-001	104020	ALMENDROS-GUARA	S	432	12,50	0,72	0,72	0,72		0,72			0,72	0,72
170000005392932	18-091-037-00077-001	104020	ALMENDROS-GUARA	S	432	8,80	0,43	0,43	0,43		0,43			0,43	0,43
170000005392933	18-091-037-00056-001	104020	ALMENDROS-GUARA	S	432	5,40	0,13	0,13	0,13		0,13			0,13	0,13
170000005392934	18-091-045-00053-002	104020	ALMENDROS-GUARA	S	432	9,10	0,40	0,40	0,40		0,40			0,40	0,40
170000005392935	18-091-045-00052-001	104020	ALMENDROS-GUARA	S	432	8,80	1,82	1,82	1,82		1,82			1,82	1,82
170000005392936	18-091-039-00036-001	104020	ALMENDROS-GUARA	S	432	3,60	4,83	4,83	4,83		4,83			4,83	4,83
170000005392937	18-091-038-00048-004	104020	ALMENDROS-GUARA	S	432	17,50	0,25	0,25	0,25		0,25			0,25	0,25

(1) Superficie declarada admisible ajustada con la superficie comprometida.
(2) Factor de penalización valorando el alcance para el tipo de compromiso.

Puede verificar la integridad de una copia de este documento mediante la lectura del código QR adjunto o mediante el acceso a la dirección <https://ws050.juntadeandalucia.es/verificarFirma> indicando el código de VERIFICACIÓN

FIRMADO POR	JUAN JOSE SOLER GARCIA	FECHA	03/07/2024	
	ROCIO GUIJARRO MILLAN			
VERIFICACIÓN	Pk2jm6MP8Q4FQJJZRRTHBNMQA26B8	PÁGINA	465/3256	



APELLIDOS Y NOMBRE / RAZÓN SOCIAL

CARRION GARCIA JUAN RAMON

NIF
****3344*

EXPEDIENTE
1055294

ANUALIDAD DE PAGO
1ª

IMPORTE POR ANUALIDAD

	2023	2024	2025	2026	2027
IMPORTE MÁXIMO SUBVENCIONABLE	8.649,60 €	8.649,60 €	8.649,60 €	8.649,60 €	8.649,60 €
IMPORTE MEDIO DE TRANSFERENCIA (€/ha)	216,24 €	216,24 €	216,24 €	216,24 €	216,24 €

RESUMEN DE UNIDADES

Cód	GRUPO DE PAGO	Sup. Dec. Admisible (ha)	Sup. Comprometida (ha)	Sup. ajustada compromiso (I) (ha)	% sobredec.	Sup. Propuesta (ha)	Importe Declarado	Importe Topado	Importe Propuesto	Importe tras sobredec.
432	FRUTALES SECANO	40,94		40,00	0,00	40,00	8.649,60	8.649,60	8.649,60	8.649,60
TOTAL		40,94	40,00	40,00		40,00	8.649,60	8.649,60	8.649,60	8.649,60

APLICACIÓN DE REDUCCIONES Y PENALIZACIONES

GRUPO DE PAGO	Importe Calculado	Importe prerreduc.	Criterios de subvencionabilidad y compromisos	Presentación tardía	Omisión declaración	Condicionalidad	IMPORTE (Euros) PROPUESTO
FRUTALES SECANO	8.649,60	8.649,60	0,00	0,00	0,00	0,00	8.649,60
TOTAL	8.649,60	8.649,60					8.649,60

RESUMEN DE PAGOS

	IMPORTE (Euros)			
	PROPUESTO	FEADER (Eje 2)	MAPA	CAPADR
PROPUESTO	8.649,60	7.352,16	848,53	448,91

RECINTOS PROPUESTOS

REF.	REFERENCIA SIGPAC	CULTIVO	DESCRIPCIÓN CULTIVO	S/R	G.PAGO	PEND. MEDIA (€)	SUP. DEC. ADMISIBLE (ha)	SUP. COMPROM. (ha)	SUP. AJUSTADA COMPROM. (I) (ha)	SUP. CONV. SIGPAC (ha)	SUP. CERTIE. (ha)	SUP. CAMPO (ha)	SUP. CAMPO DETER. CULT. DECLARADO (ha)	SUP. DEC. REDUCIDA (ha)	SUP. PROPUESTA (ha)
-44599	18-091-006-00134-001	104020	ALMENDROS-GUARA	S	432	7,80	0,07	0,07	0,07		0,07			0,07	0,07
-44598	18-091-006-00133-001	104020	ALMENDROS-GUARA	S	432	8,90	0,08	0,08	0,08		0,08			0,08	0,08
-44595	18-091-006-00132-001	104020	ALMENDROS-GUARA	S	432	7,30	0,03	0,03	0,03		0,03			0,03	0,03
-44356	18-087-002-00284-002	104020	ALMENDROS-GUARA	S	432	6,80	0,51	0,51	0,51		0,51			0,51	0,51
-44330	18-087-002-00275-003	104020	ALMENDROS-GUARA	S	432	4,30	0,02	0,02	0,02		0,02			0,02	0,02
-44325	18-087-002-00275-004	104020	ALMENDROS-GUARA	S	432	5,10	0,02	0,02	0,02		0,02			0,02	0,02
-44324	18-087-002-00275-002	104020	ALMENDROS-GUARA	S	432	4,80	0,22	0,22	0,22		0,22			0,22	0,22
5067996	18-087-002-00277-001	104020	ALMENDROS-GUARA	S	432	4,70	0,21	0,21	0,21		0,21			0,21	0,21
1700000005442055	18-087-001-00035-001	104020	ALMENDROS-GUARA	S	432	6,30	0,18	0,18	0,18		0,18			0,18	0,18
1700000005442056	18-087-002-00284-001	104020	ALMENDROS-GUARA	S	432	6,40	4,30	4,30	4,30		4,30			4,30	4,30
1700000005442061	18-087-001-00036-001	104020	ALMENDROS-GUARA	S	432	4,90	1,46	1,46	1,46		1,46			1,46	1,46
1700000005442063	18-087-001-00040-001	104020	ALMENDROS-GUARA	S	432	4,40	6,35	6,35	6,35		6,35			6,35	6,35
1700000005442065	18-087-001-00039-003	104020	ALMENDROS-GUARA	S	432	9,40	0,20	0,20	0,20		0,20			0,20	0,20
1700000005442066	18-087-002-00273-001	104020	ALMENDROS-GUARA	S	432	6,90	0,05	0,05	0,05		0,05			0,05	0,05
1700000005442067	18-087-002-00275-001	104020	ALMENDROS-GUARA	S	432	4,40	1,02	1,02	1,02		1,02			1,02	1,02
1700000005442068	18-091-005-00043-001	104020	ALMENDROS-GUARA	S	432	2,40	1,30	1,30	1,30		1,30			1,30	1,30
1700000005442069	18-087-002-00115-002	104020	ALMENDROS-GUARA	S	432	4,20	7,57	7,57	7,57		7,57			7,57	7,57
1700000005442070	18-091-005-00044-001	104020	ALMENDROS-GUARA	S	432	2,80	1,77	1,77	1,77		1,77			1,77	1,77
1700000005442071	18-091-006-00130-001	104020	ALMENDROS-GUARA	S	432	2,70	4,45	4,45	4,45		4,45			4,45	4,45
1700000005442072	18-091-006-00136-001	104020	ALMENDROS-GUARA	S	432	2,70	5,32	5,32	5,32		5,32			5,32	5,32
1700000005442073	18-091-006-00131-002	104020	ALMENDROS-GUARA	S	432	2,70	1,57	1,57	1,57		1,57			1,57	1,57
1700000005442074	18-091-006-00135-001	104020	ALMENDROS-GUARA	S	432	3,00	1,57	1,57	1,57		1,57			1,57	1,57
1700000005442075	18-087-002-00114-001	104020	ALMENDROS-GUARA	S	432	4,20	2,67	2,67	2,67		2,67			2,67	2,67

(1) Superficie declarada admisible ajustada con la superficie comprometida.
(2) Factor de penalización valorando el alcance para el tipo de compromiso.

Puede verificar la integridad de una copia de este documento mediante la lectura del código QR adjunto o mediante el acceso a la dirección <https://ws050.juntadeandalucia.es/verificarFirma> indicando el código de VERIFICACIÓN

FIRMADO POR	JUAN JOSE SOLER GARCIA	FECHA	03/07/2024	
	ROCIO GUIJARRO MILLAN			
VERIFICACIÓN	Pk2jm6MP8Q4FQJJZRRTHBNMQA26B8	PÁGINA	466/3256	



APELLIDOS Y NOMBRE / RAZÓN SOCIAL
CARRION GARCIA SALVADOR

NIF
***3426*

EXPEDIENTE
1082295

ANUALIDAD DE PAGO
1ª

IMPORTE POR ANUALIDAD

	2023	2024	2025	2026	2027
IMPORTE MÁXIMO SUBVENCIONABLE	3.704,19 €	3.704,19 €	3.704,19 €	3.704,19 €	3.704,19 €
IMPORTE MEDIO DE TRANSFERENCIA (€/ha)	216,24 €	216,24 €	216,24 €	216,24 €	216,24 €

RESUMEN DE UNIDADES

Cód	GRUPO DE PAGO	Sup. Dec. Admisible (ha)	Sup. Comprometida (ha)	Sup. ajustada compromiso (1) (ha)	% sobredec.	Sup. Propuesta (ha)	Importe Declarado	Importe Topado	Importe Propuesto	Importe tras sobredec.
432	FRUTALES SECANO	17,13		17,13	0,00	17,13	3.704,19	3.704,19	3.704,19	3.704,19
TOTAL		17,13	17,13	17,13		17,13	3.704,19	3.704,19	3.704,19	3.704,19

APLICACIÓN DE REDUCCIONES Y PENALIZACIONES

GRUPO DE PAGO	Importe Calculado	Importe prerreduc.	Criterios de subvencionabilidad y compromisos	Presentación tardía	Omisión declaración	Condicionidad	IMPORTE (Euros) PROPUESTO
FRUTALES SECANO	3.704,19	3.704,19	0,00	0,00	0,00	0,00	3.704,19
TOTAL	3.704,19	3.704,19					3.704,19

RESUMEN DE PAGOS

	IMPORTE (Euros)		
	PROPUESTO	FEADER (Eje 2)	MAPA
PROPUESTO	3.704,19	3.148,56	363,38
			CAPADR 192,25

RECINTOS PROPUESTOS

REF.	REFERENCIA SIGPAC	CULTIVO DESCRIPCIÓN CULTIVO	S/R G.PAGO	PEND. MEDIA (%)	SUP. DEC. ADMISIBLE (ha)	SUP. COMPROM. (ha)	SUP. AJUSTADA COMPR.(1) (ha)	SUP. CONV. SIGPAC (ha)	SUP. CERTIE. (ha)	SUP. CAMPO (ha)	SUP. CAMPO DETER. CULT. DECLARADO (ha)	SUP. DEC. REDUCIDA (ha)	SUP. PROPUESTA (ha)
170000004827376	18-011-007-00310-002	104020 ALMENDROS-GUARA	S 432	13,00	0,50	0,50	0,50		0,50			0,50	0,50
1700000004827377	18-059-017-00024-001	104020 ALMENDROS-GUARA	S 432	4,20	1,53	1,53	1,53		1,53			1,53	1,53
1700000004827378	18-059-017-00027-001	104020 ALMENDROS-GUARA	S 432	14,90	0,65	0,65	0,65		0,65			0,65	0,65
1700000004827379	18-059-015-00080-001	104020 ALMENDROS-GUARA	S 432	4,40	0,94	0,94	0,94		0,94			0,94	0,94
1700000004827380	18-059-015-00081-001	104020 ALMENDROS-GUARA	S 432	4,00	0,74	0,74	0,74		0,74			0,74	0,74
1700000004827381	18-059-016-00005-001	104020 ALMENDROS-GUARA	S 432	4,20	1,21	1,21	1,21		1,21			1,21	1,21
1700000004827382	18-059-016-00007-001	104020 ALMENDROS-GUARA	S 432	5,80	1,09	1,09	1,09		1,09			1,09	1,09
1700000004827383	18-059-011-00124-001	104020 ALMENDROS-GUARA	S 432	4,40	1,04	1,04	1,04		1,04			1,04	1,04
1700000004827384	18-059-011-00103-001	104020 ALMENDROS-GUARA	S 432	3,70	1,49	1,49	1,49		1,49			1,49	1,49
1700000004827385	18-059-011-00105-002	104020 ALMENDROS-GUARA	S 432	4,30	1,17	1,17	1,17		1,17			1,17	1,17
1700000004827386	18-059-011-00125-001	104020 ALMENDROS-GUARA	S 432	3,60	1,27	1,27	1,27		1,27			1,27	1,27
1700000004827387	18-059-011-00127-001	104020 ALMENDROS-GUARA	S 432	2,70	2,18	2,18	2,18		2,18			2,18	2,18
1700000004827388	18-059-015-00075-001	104020 ALMENDROS-GUARA	S 432	4,40	1,19	1,19	1,19		1,19			1,19	1,19
1700000004827389	18-059-011-00102-001	104020 ALMENDROS-GUARA	S 432	3,50	2,13	2,13	2,13		2,13			2,13	2,13

(1) Superficie declarada admisible ajustada con la superficie comprometida.
(2) Factor de penalización valorando el alcance para el tipo de compromiso.

Puede verificar la integridad de una copia de este documento mediante la lectura del código QR adjunto o mediante el acceso a la dirección <https://ws050.juntadeandalucia.es/verificarFirma> indicando el código de VERIFICACIÓN

FIRMADO POR	JUAN JOSE SOLER GARCIA	FECHA	03/07/2024	
	ROCIO GUIJARRO MILLAN			
VERIFICACIÓN	Pk2jm6MP8Q4FQJJZRRTHBNMQA26B8	PÁGINA	467/3256	



APELLIDOS Y NOMBRE / RAZÓN SOCIAL **NIF** **EXPEDIENTE** **ANUALIDAD DE PAGO**
 CARRION JIMENEZ JESUS VICENTE ****5593* 1130046 1ª

IMPORTE POR ANUALIDAD

	2023	2024	2025	2026	2027
IMPORTE MÁXIMO SUBVENCIONABLE	2.354,85 €	2.354,85 €	2.354,85 €	2.354,85 €	2.354,85 €
IMPORTE MEDIO DE TRANSFERENCIA (€/ha)	216,24 €	216,24 €	216,24 €	216,24 €	216,24 €

RESUMEN DE UNIDADES

Cód	GRUPO DE PAGO	Sup. Dec. Admisible (ha)	Sup. Comprometida (ha)	Sup. ajustada compromiso (I) (ha)	% sobredec.	Sup. Propuesta (ha)	Importe Declarado	Importe Topado	Importe Propuesto	Importe tras sobredec.
432	FRUTALES SECANO	10,90		10,89	0,00	10,89	2.354,85	2.354,85	2.354,85	2.354,85
TOTAL		10,90	10,89	10,89		10,89	2.354,85	2.354,85	2.354,85	2.354,85

APLICACIÓN DE REDUCCIONES Y PENALIZACIONES

GRUPO DE PAGO	Importe Calculado	Importe prerreduc.	Criterios de subvencionabilidad y compromisos	Presentación tardía	Omisión declaración	Condicionality	IMPORTE (Euros) PROPUESTO
FRUTALES SECANO	2.354,85	2.354,85	0,00	0,00	0,00	0,00	2.354,85
TOTAL	2.354,85	2.354,85					2.354,85

RESUMEN DE PAGOS

	IMPORTE (Euros)			
	PROPUESTO	FEADER (Eje 2)	MAPA	CAPADR
PROPUESTO	2.354,85	2.001,62	231,01	122,22

RECINTOS PROPUESTOS

REF.	REFERENCIA SIGPAC	CULTIVO DESCRIPCIÓN CULTIVO	S/R G.PAGO	PEND. MEDIA (%)	SUP. DEC. ADMISIBLE (ha)	SUP. COMPROM. (ha)	SUP. AJUSTADA COMPROM. (I) (ha)	SUP. CONV. SIGPAC (ha)	SUP. CERTIE (ha)	SUP. CAMPO (ha)	SUP. CAMPO DETER. CULT. DECLARADO (ha)	SUP. DEC. REDUCIDA (ha)	SUP. PROPUESTA (ha)
-1535222	18-057-002-00221-002	104043 ALMENDROS-VAIRO	S 432	11,00	0,27	0,27	0,27		0,27			0,27	0,27
1700000005998695	18-057-002-00201-001	104043 ALMENDROS-VAIRO	S 432	8,20	2,00	2,00	2,00		2,00			2,00	2,00
1700000005998696	18-057-002-00221-002	104043 ALMENDROS-VAIRO	S 432	11,00	2,38	2,37	2,37		2,37			2,37	2,37
1700000005998697	18-057-002-00218-001	104043 ALMENDROS-VAIRO	S 432	2,70	0,80	0,80	0,80		0,80			0,80	0,80
1700000005998698	18-057-002-00272-001	104043 ALMENDROS-VAIRO	S 432	9,80	1,02	1,02	1,02		1,02			1,02	1,02
1700000005998699	18-057-040-00277-001	104043 ALMENDROS-VAIRO	S 432	23,70	0,09	0,09	0,09		0,09			0,09	0,09
1700000005998700	18-057-038-00165-001	104043 ALMENDROS-VAIRO	S 432	5,00	3,17	3,17	3,17		3,17			3,17	3,17
1700000005998701	18-057-040-00277-003	104043 ALMENDROS-VAIRO	S 432	9,40	1,13	1,13	1,13		1,13			1,13	1,13
1700000005998702	18-057-040-00277-004	104043 ALMENDROS-VAIRO	S 432	14,70	0,02	0,02	0,02		0,02			0,02	0,02
1700000005998703	18-057-040-00277-005	104043 ALMENDROS-VAIRO	S 432	13,10	0,02	0,02	0,02		0,02			0,02	0,02

(1) Superficie declarada admisible ajustada con la superficie comprometida.
 (2) Factor de penalización valorando el alcance para el tipo de compromiso.

Puede verificar la integridad de una copia de este documento mediante la lectura del código QR adjunto o mediante el acceso a la dirección <https://ws050.juntadeandalucia.es/verificarFirma> indicando el código de VERIFICACIÓN

FIRMADO POR	JUAN JOSE SOLER GARCIA	FECHA	03/07/2024	
	ROCIO GUIJARRO MILLAN			
VERIFICACIÓN	Pk2jm6MP8Q4FQJJZRRTHBNMQA26B8	PÁGINA	468/3256	



APELLIDOS Y NOMBRE / RAZÓN SOCIAL

CARRION MARTINEZ JOHNNY

NIF
****8033*

EXPEDIENTE
1251738

ANUALIDAD DE PAGO

1ª

IMPORTE POR ANUALIDAD

	2023	2024	2025	2026	2027
IMPORTE MÁXIMO SUBVENCIONABLE	2.268,36 €	2.268,36 €	2.268,36 €	2.268,36 €	2.268,36 €
IMPORTE MEDIO DE TRANSFERENCIA (€/ha)	216,24 €	216,24 €	216,24 €	216,24 €	216,24 €

RESUMEN DE UNIDADES

Cód	GRUPO DE PAGO	Sup. Dec. Admisible (ha)	Sup. Comprometida (ha)	Sup. ajustada compromiso (I) (ha)	% sobredec.	Sup. Propuesta (ha)	Importe Declarado	Importe Topado	Importe Propuesto	Importe tras sobredec.
432	FRUTALES SECANO	10,87		10,49	0,00	10,49	2.268,36	2.268,36	2.268,36	2.268,36
TOTAL		10,87	10,49	10,49		10,49	2.268,36	2.268,36	2.268,36	2.268,36

APLICACIÓN DE REDUCCIONES Y PENALIZACIONES

GRUPO DE PAGO	Importe Calculado	Importe prerreduc.	Criterios de subvencionabilidad y compromisos	Presentación tardía	Omisión declaración	Condicionalidad	IMPORTE (Euros) PROPUESTO
FRUTALES SECANO	2.268,36	2.268,36	0,00	0,00	0,00	0,00	2.268,36
TOTAL	2.268,36	2.268,36					2.268,36

RESUMEN DE PAGOS

	IMPORTE (Euros)			
	PROPUESTO	FEADER (Eje 2)	MAPA	CAPADR
PROPUESTO	2.268,36	1.928,11	222,53	117,72

RECINTOS PROPUESTOS

REF.	REFERENCIA SIGPAC	CULTIVO DESCRIPCIÓN CULTIVO	S/R	G.PAGO	PEND. MEDIA (€)	SUP. DEC. ADMISIBLE (ha)	SUP. COMPROM. (ha)	SUP. AJUSTADA COMPROM. (I) (ha)	SUP. CONV. SIGPAC (ha)	SUP. CERTIE (ha)	SUP. CAMPO (ha)	SUP. CAMPO DETER. CULT. DECLARADO (ha)	SUP. DEC. REDUCIDA (ha)	SUP. PROPUESTA (ha)
-1598699	18-054-008-00141-011	104020 ALMENDROS-GUARA	S	432	12,90	0,43	0,36	0,36		0,43			0,36	0,36
-1598698	18-054-008-00141-011	104020 ALMENDROS-GUARA	S	432	12,90	0,42	0,35	0,35		0,42			0,35	0,35
-1598674	18-054-003-00009-001	104057 ALMENDROS-AVIADOR	S	432	1,10	7,35	7,35	7,35		7,35			7,35	7,35
-1078068	18-054-008-00141-011	104020 ALMENDROS-GUARA	S	432	12,90	0,09	0,08	0,08		0,10			0,08	0,08
-1074087	18-054-008-00141-011	104020 ALMENDROS-GUARA	S	432	12,90	1,44	1,21	1,21		1,44			1,21	1,21
-1074046	18-054-008-00141-035	104020 ALMENDROS-GUARA	S	432	22,90	0,11	0,11	0,11		0,11			0,11	0,11
-1074045	18-054-008-00141-034	104020 ALMENDROS-GUARA	S	432	25,40	0,06	0,06	0,06		0,06			0,06	0,06
-1074043	18-054-008-00141-032	104020 ALMENDROS-GUARA	S	432	11,20	0,04	0,04	0,04		0,04			0,04	0,04
170000007179060	18-054-008-00141-009	104020 ALMENDROS-GUARA	S	432	19,90	0,93	0,93	0,93		0,93			0,93	0,93

INCIDENCIAS

INCIDENCIA DESCRIPCIÓN

- 218 La superficie total declarada sobre un mismo recinto en el conjunto de los expedientes, no puede superar la superficie total que el SIGPAC establece para ese recinto.
 Ref.-1074087 Recinto:18-054-008-00141-00011 Cultivo:104020 ALMENDROS-GUARA Secano Suma de superficies declaradas para este recinto por todos los solicitantes (Áreas):438 Superficie SIGPAC medida para este recinto (Áreas):400 Exceso de superficie declarada (Hectáreas):0,23 Suma de superficies declaradas para este recinto por el solicitante (Áreas):238
 Ref.-1078068 Recinto:18-054-008-00141-00011 Cultivo:104020 ALMENDROS-GUARA Secano Suma de superficies declaradas para este recinto por todos los solicitantes (Áreas):438 Superficie SIGPAC medida para este recinto (Áreas):400 Exceso de superficie declarada (Hectáreas):0,01 Suma de superficies declaradas para este recinto por el solicitante (Áreas):238
 Ref.-1598698 Recinto:18-054-008-00141-00011 Cultivo:104020 ALMENDROS-GUARA Secano Suma de superficies declaradas para este recinto por todos los solicitantes (Áreas):438 Superficie SIGPAC medida para este recinto (Áreas):400 Exceso de superficie declarada (Hectáreas):0,07 Suma de superficies declaradas para este recinto por el solicitante (Áreas):238
 Ref.-1598699 Recinto:18-054-008-00141-00011 Cultivo:104020 ALMENDROS-GUARA Secano Suma de superficies declaradas para este recinto por todos los solicitantes (Áreas):438 Superficie SIGPAC medida para este recinto (Áreas):400 Exceso de superficie declarada (Hectáreas):0,07 Suma de superficies declaradas para este recinto por el solicitante (Áreas):238
- 100421 Recinto declarado por error para una operación de la 6503, que se ha corregido de oficio marcando la operación correcta, de acuerdo con la fecha de inscripción del recinto en la producción ecológica.
 Ref.-1074087 Recinto:18-054-008-00141-00011 Cultivo:104020 ALMENDROS-GUARA Secano
 Ref.-1078068 Recinto:18-054-008-00141-00011 Cultivo:104020 ALMENDROS-GUARA Secano

(1) Superficie declarada admisible ajustada con la superficie comprometida.
 (2) Factor de penalización valorando el alcance para el tipo de compromiso.

Puede verificar la integridad de una copia de este documento mediante la lectura del código QR adjunto o mediante el acceso a la dirección <https://ws050.juntadeandalucia.es/verificarFirma> indicando el código de VERIFICACIÓN

FIRMADO POR	JUAN JOSE SOLER GARCIA	FECHA	03/07/2024
	ROCIO GUIJARRO MILLAN		
VERIFICACIÓN	Pk2jm6MP8Q4FQJJZRRTHBNMQA26B8	PÁGINA	469/3256





APELLIDOS Y NOMBRE / RAZÓN SOCIAL
CARRION MARTINEZ MOISES DAVID

NIF
***4599*

EXPEDIENTE
1068855

ANUALIDAD DE PAGO
1ª

IMPORTE POR ANUALIDAD

	2023	2024	2025	2026	2027
IMPORTE MÁXIMO SUBVENCIONABLE	4.275,06 €	4.275,06 €	4.275,06 €	4.275,06 €	4.275,06 €
IMPORTE MEDIO DE TRANSFERENCIA (€/ha)	216,24 €	216,24 €	216,24 €	216,24 €	216,24 €

RESUMEN DE UNIDADES

Cód	GRUPO DE PAGO	Sup. Dec. Admisible (ha)	Sup. Comprometida (ha)	Sup. ajustada compromiso (1) (ha)	% sobredec.	Sup. Propuesta (ha)	Importe Declarado	Importe Topado	Importe Propuesto	Importe tras sobredec.
432	FRUTALES SECANO	19,77		19,77	0,00	19,77	4.275,06	4.275,06	4.275,06	4.275,06
TOTAL		19,77	19,77	19,77		19,77	4.275,06	4.275,06	4.275,06	4.275,06

APLICACIÓN DE REDUCCIONES Y PENALIZACIONES

GRUPO DE PAGO	Importe Calculado	Importe prerreduc.	Criterios de subvencionabilidad y compromisos	Presentación tardía	Omisión declaración	Condicionalidad	IMPORTE (Euros) PROPUESTO
FRUTALES SECANO	4.275,06	4.275,06	0,00	0,00	0,00	0,00	4.275,06
TOTAL	4.275,06	4.275,06					4.275,06

RESUMEN DE PAGOS

	IMPORTE (Euros)			
	PROPUESTO	FEADER (Eje 2)	MAPA	CAPADR
PROPUESTO	4.275,06	3.633,80	419,38	221,88

RECINTOS PROPUESTOS

REF.	REFERENCIA SIGPAC	CULTIVO	DESCRIPCIÓN CULTIVO	S/R	G.PAGO	PEND. MEDIA (%)	SUP. DEC. ADMISIBLE (ha)	SUP. COMPROM. (ha)	SUP. AJUSTADA COMPROM. (1) (ha)	SUP. CONV. SIGPAC (ha)	SUP. CERTIE. (ha)	SUP. CAMPO DECLARADO (ha)	SUP. DEC. REDUCIDA (ha)	SUP. PROPUESTA (ha)
4583781	18-057-052-00087-001	104020	ALMENDROS-GUARA	S	432	11,80	0,48	0,48	0,48		0,48		0,48	0,48
4583782	18-057-052-00089-002	104020	ALMENDROS-GUARA	S	432	9,00	2,26	2,26	2,26		2,26		2,26	2,26
170000006804274	18-024-026-00012-003	104007	ALMENDROS-COMUNA	S	432	18,40	3,10	3,10	3,10		3,10		3,10	3,10
170000006804275	18-024-026-00013-002	104007	ALMENDROS-COMUNA	S	432	13,20	3,32	3,32	3,32		3,32		3,32	3,32
170000006804276	18-057-041-00213-001	104022	ALMENDROS-LARGUETA	S	432	8,40	1,48	1,48	1,48		1,48		1,48	1,48
170000006804277	18-057-041-00193-001	104020	ALMENDROS-GUARA	S	432	3,90	1,26	1,26	1,26		1,26		1,26	1,26
170000006804278	18-057-041-00196-001	104020	ALMENDROS-GUARA	S	432	3,80	0,66	0,66	0,66		0,66		0,66	0,66
170000006804279	18-057-041-00197-001	104020	ALMENDROS-GUARA	S	432	5,60	1,89	1,89	1,89		1,89		1,89	1,89
170000006804280	18-057-041-00198-001	104020	ALMENDROS-GUARA	S	432	5,40	1,02	1,02	1,02		1,02		1,02	1,02
170000006804281	18-057-041-00315-001	104008	ALMENDROS-CONSTANTI	S	432	2,70	2,36	2,36	2,36		2,36		2,36	2,36
170000006804282	18-057-038-00158-001	104042	ALMENDROS-TUONO	S	432	12,10	0,98	0,98	0,98		0,98		0,98	0,98
170000006804283	18-057-038-00178-001	104042	ALMENDROS-TUONO	S	432	5,10	0,96	0,96	0,96		0,96		0,96	0,96

INCIDENCIAS

INCIDENCIA DESCRIPCIÓN

100421 Recinto declarado por error para una operación de la 6503, que se ha corregido de oficio marcando la operación correcta, de acuerdo con la fecha de inscripción del recinto en la producción ecológica.
 Ref:4583781 Recinto:18-057-052-00087-00001 Cultivo:104020 ALMENDROS-GUARA Secano
 Ref:4583782 Recinto:18-057-052-00089-00002 Cultivo:104020 ALMENDROS-GUARA Secano

(1) Superficie declarada admisible ajustada con la superficie comprometida.
 (2) Factor de penalización valorando el alcance para el tipo de compromiso.

Puede verificar la integridad de una copia de este documento mediante la lectura del código QR adjunto o mediante el acceso a la dirección https://ws050.juntadeandalucia.es/verificarFirma indicando el código de VERIFICACIÓN					
FIRMADO POR	JUAN JOSE SOLER GARCIA		FECHA		03/07/2024
	ROCIO GUIJARRO MILLAN				
VERIFICACIÓN	Pk2jm6MP8Q4FQJJZRRTHBNMQA26B8		PÁGINA		470/3256



APELLIDOS Y NOMBRE / RAZÓN SOCIAL

NIF ****7043* **EXPEDIENTE** 1188690 **ANUALIDAD DE PAGO** 1ª

CARRION RECHE FELISA

IMPORTE POR ANUALIDAD

	2023	2024	2025	2026	2027
IMPORTE MÁXIMO SUBVENCIONABLE	8.649,60 €	8.649,60 €	8.649,60 €	8.649,60 €	8.649,60 €
IMPORTE MEDIO DE TRANSFERENCIA (€/ha)	216,24 €	216,24 €	216,24 €	216,24 €	216,24 €

RESUMEN DE UNIDADES

Cód	GRUPO DE PAGO	Sup. Dec. Admisible (ha)	Sup. Comprometida (ha)	Sup. ajustada compromiso (I) (ha)	% sobredec.	Sup. Propuesta (ha)	Importe Declarado	Importe Topado	Importe Propuesto	Importe tras sobredec.
432	FRUTALES SECANO	76,48		40,00	0,00	40,00	8.649,60	8.649,60	8.649,60	8.649,60
TOTAL		76,48	40,00	40,00		40,00	8.649,60	8.649,60	8.649,60	8.649,60

APLICACIÓN DE REDUCCIONES Y PENALIZACIONES

GRUPO DE PAGO	Importe Calculado	Importe prerreduc.	Criterios de subvencionabilidad y compromisos	Presentación tardía	Omisión declaración	Condicionabilidad	IMPORTE (Euros) PROPUESTO
FRUTALES SECANO	8.649,60	8.649,60	0,00	0,00	0,00	0,00	8.649,60
TOTAL	8.649,60	8.649,60					8.649,60

RESUMEN DE PAGOS

	IMPORTE (Euros)			
	PROPUESTO	FEADER (Eje 2)	MAPA	CAPADR
PROPUESTO	8.649,60	7.352,16	848,53	448,91

RECINTOS PROPUESTOS

REF.	REFERENCIA SIGPAC	CULTIVO DESCRIPCIÓN CULTIVO	S/R	G.PAGO	PEND. MEDIA (€)	SUP. DEC. ADMISIBLE (ha)	SUP. COMPROM. (ha)	SUP. AJUSTADA COMPROM. (I) (ha)	SUP. CONV. SIGPAC (ha)	SUP. CERTIE (ha)	SUP. CAMPO (ha)	SUP. CAMPO DETER. CULT. DECLARADO (ha)	SUP. DEC. REDUCIDA (ha)	SUP. PROPUESTA (ha)
170000005353476	04-037-039-00020-001	104020 ALMENDROS-GUARA	S	432	11,70	4,75	4,75	4,75		4,75			4,75	4,75
170000005353477	18-149-019-00211-001	104020 ALMENDROS-GUARA	S	432	4,00	1,38	1,38	1,38		1,38			1,38	1,38
170000005353478	18-149-019-00166-001	104020 ALMENDROS-GUARA	S	432	2,90	2,82	2,82	2,82		2,82			2,82	2,82
170000005353479	18-149-019-00228-001	104042 ALMENDROS-TUONO	S	432	4,30	0,33	0,33	0,33		0,33			0,33	0,33
170000005353480	18-149-019-00214-001	104020 ALMENDROS-GUARA	S	432	3,20	20,05	20,05	20,05		20,05			20,05	20,05
170000005353481	18-149-020-00107-001	104042 ALMENDROS-TUONO	S	432	3,80	7,19	7,19	7,19		7,19			7,19	7,19
170000005353482	18-149-020-00095-002	104042 ALMENDROS-TUONO	S	432	3,70	8,06	8,06	8,06		8,06			8,06	8,06
170000005353483	18-149-020-00167-001	104020 ALMENDROS-GUARA	S	432	4,60	1,86	1,86	1,86		1,86			1,86	1,86
170000005353484	18-149-020-00166-001	104020 ALMENDROS-GUARA	S	432	3,60	1,39	1,39	1,39		1,39			1,39	1,39
170000005353485	18-149-019-00100-001	104008 ALMENDROS-CONSTANTI	S	432	3,50	0,95	0,95	0,95		0,95			0,95	0,95
170000005353486	18-149-019-00083-001	104008 ALMENDROS-CONSTANTI	S	432	3,90	1,06	1,06	1,06		1,06			1,06	1,06
170000005353487	18-149-019-00112-001	104020 ALMENDROS-GUARA	S	432	2,40	1,54	1,54	1,54		1,54			1,54	1,54
170000005353488	18-149-018-00148-001	104020 ALMENDROS-GUARA	S	432	2,50	4,13	4,13	4,13		4,13			4,13	4,13
170000005353489	18-149-018-00134-001	104020 ALMENDROS-GUARA	S	432	1,90	5,80	5,80	5,80		5,80			5,80	5,80
170000005353490	04-037-043-00067-001	104014 ALMENDROS-FERRAGNES	S	432	7,60	1,92	1,92	1,92		1,92			1,92	1,92
170000005353491	04-037-042-00027-001	104014 ALMENDROS-FERRAGNES	S	432	7,80	8,51	8,51	8,51		8,51			8,51	8,51
170000005353492	04-037-041-00071-001	104014 ALMENDROS-FERRAGNES	S	432	6,20	0,19	0,19	0,19		0,19			0,19	0,19
170000005353493	04-037-039-00107-001	104042 ALMENDROS-TUONO	S	432	8,50	4,52	4,52	4,52		4,52			4,52	4,52

INCIDENCIAS

INCIDENCIA DESCRIPCIÓN

4272 Verifica que las líneas de declaración de las Solicitudes Únicas no tienen solapes con la capa de Retroactividad Gráfica (ambas de la misma campaña) a nivel de expediente/línea de declaración gráfica de la solicitud.
Ref:170000005353490 Recinto:04-037-043-00067-00001 Cultivo: - Agregado de la referencia del recinto.:0 Zona de la referencia del recinto.:0 Superficie solapada.:0,03 Id. Incid.:95942035

(1) Superficie declarada admisible ajustada con la superficie comprometida.
(2) Factor de penalización valorando el alcance para el tipo de compromiso.

Puede verificar la integridad de una copia de este documento mediante la lectura del código QR adjunto o mediante el acceso a la dirección https://ws050.juntadeandalucia.es/verificarFirma indicando el código de VERIFICACIÓN					
FIRMADO POR	JUAN JOSE SOLER GARCIA		FECHA		03/07/2024
	ROCIO GUIJARRO MILLAN				
VERIFICACIÓN	Pk2jm6MP8Q4FQJJZRRTHBNMQA26B8		PÁGINA		471/3256



APELLIDOS Y NOMBRE / RAZÓN SOCIAL

CARRION RECHE MARIA

NIF
****0454*

EXPEDIENTE
1161921

ANUALIDAD DE PAGO

1ª

IMPORTES POR ANUALIDAD

	2023	2024	2025	2026	2027
IMPORTE MÁXIMO SUBVENCIONABLE	8.581,90 €	8.581,90 €	8.581,90 €	8.581,90 €	8.581,90 €
IMPORTE MEDIO DE TRANSFERENCIA (€/ha)	148,71 €	148,71 €	148,71 €	148,71 €	148,71 €

RESUMEN DE UNIDADES

Cód	GRUPO DE PAGO	Sup. Dec. Admisible (ha)	Sup. Comprometida (ha)	Sup. ajustada compromiso (I) (ha)	% sobredec.	Sup. Propuesta (ha)	Importe Declarado	Importe Topado	Importe Propuesto	Importe tras sobredec.
426	HERBÁCEOS	25,61		25,61	0,00	25,61	3.871,46	3.871,46	3.871,46	3.871,46
432	FRUTALES SECANO	4,71		4,53	0,00	4,53	979,57	979,57	979,57	979,57
433	FRUTALES REGADÍO	10,67		10,67	0,00	10,67	3.730,87	3.730,87	3.730,87	3.730,87
434	HERBÁCEOS NO ELEGIBLES	16,90		16,90	0,00	16,90	0,00	0,00	0,00	0,00
TOTAL		57,89	57,71	57,71		57,71	8.581,90	8.581,90	8.581,90	8.581,90

APLICACIÓN DE REDUCCIONES Y PENALIZACIONES

GRUPO DE PAGO	Importe Calculado	Importe prereduc.	Criterios de subvencionabilidad y compromisos	Presentación tardía	Omisión declaración	Condicionalidad	IMPORTE (Euros) PROPUESTO
FRUTALES REGADÍO	3.730,87	3.730,87	0,00	0,00	0,00	0,00	3.730,87
FRUTALES SECANO	979,57	979,57	0,00	0,00	0,00	0,00	979,57
HERBÁCEOS	3.871,46	3.871,46	0,00	0,00	0,00	0,00	3.871,46
HERBÁCEOS NO ELEGIBLES	0,00	0,00	0,00	0,00	0,00	0,00	0,00
TOTAL	8.581,90	8.581,90					8.581,90

RESUMEN DE PAGOS

PROPUESTO	PROPUESTO	FEADER (Eje 2)	MAPA	CAPADR
	8.581,90	7.294,61	841,89	445,40

RECINTOS PROPUESTOS

REF.	REFERENCIA SIGPAC	CULTIVO	DESCRIPCIÓN CULTIVO	S/R	G.PAGO	PEND. MEDIA (%)	SUP. DEC. ADMISIBLE (ha)	SUP. COMPROM. (ha)	SUP. AJUSTADA COMPR.(I) (ha)	SUP. CONV. SIGPAC (ha)	SUP. CERTIF. (ha)	SUP. CAMPO (ha)	SUP. CAMPO DETER.CULL. DECLARADO (ha)	SUP. DEC. REDUCIDA (ha)	SUP. PROPUESTA (ha)
170000005951515	18-149-018-00165-001	1000	TRIGO BLANDO-SIN VARIEDAD	S	426	3,50	9,17	9,17	9,17		9,17			9,17	9,17
170000005951516	18-149-015-00208-001	40000	GUISANTES-SIN VARIEDAD	S	426	1,00	4,79	4,79	4,79		4,79			4,79	4,79
170000005951522	18-149-018-00189-001	5000	CEBADA-SIN VARIEDAD	S	426	2,80	9,28	9,28	9,28		9,28			9,28	9,28
170000005951523	18-149-015-00212-001	5000	CEBADA-SIN VARIEDAD	S	426	2,10	2,07	2,07	2,07		2,07			2,07	2,07
170000005951526	18-149-015-00211-001	5000	CEBADA-SIN VARIEDAD	S	426	2,30	0,30	0,30	0,30		0,30			0,30	0,30
170000005951528	04-037-039-00404-001	104020	ALMENDROS-GUARA	S	432	8,40	4,71	4,53	4,53		4,71			4,53	4,53
170000005951517	18-149-018-00127-001	104043	ALMENDROS-VAIRO	R	433	3,60	4,87	4,87	4,87		4,87			4,87	4,87
170000005951520	18-149-018-00126-001	104043	ALMENDROS-VAIRO	R	433	2,90	5,80	5,80	5,80		5,80			5,80	5,80
170000005951518	18-149-020-00059-004	20000	BARBECHO TRADICIONAL-SIN VARIEDAD	S	434	7,80	2,92	2,92	2,92		2,92			2,92	2,92
170000005951519	18-149-018-00164-001	20000	BARBECHO TRADICIONAL-SIN VARIEDAD	S	434	2,30	3,68	3,68	3,68		3,68			3,68	3,68
170000005951524	18-149-020-00059-002	20000	BARBECHO TRADICIONAL-SIN VARIEDAD	S	434	6,80	4,05	4,05	4,05		4,05			4,05	4,05
170000005951525	18-149-018-00166-002	20000	BARBECHO TRADICIONAL-SIN VARIEDAD	S	434	3,70	6,15	6,15	6,15		6,15			6,15	6,15
170000005951527	18-149-020-00059-003	20000	BARBECHO TRADICIONAL-SIN VARIEDAD	S	434	15,60	0,10	0,10	0,10		0,10			0,10	0,10

INCIDENCIAS

INCIDENCIA DESCRIPCIÓN

4272 Verifica que las líneas de declaración de las Solicitudes Únicas no tienen solapes con la capa de Retroactividad Gráfica (ambas de la misma campaña) a nivel de expediente/línea de declaración gráfica de la solicitud.
 Ref:170000005951528 Recinto:04-037-039-00404-00001 Cultivo: - Agregado de la referencia del recinto.:0 Zona de la referencia del recinto.:0 Superficie solapada.:0,04 Id. Incid.:95941241
 Ref:170000005951528 Recinto:04-037-039-00404-00001 Cultivo: - Agregado de la referencia del recinto.:0 Zona de la referencia del recinto.:0 Superficie solapada.:0,14 Id. Incid.:95941240

(1) Superficie declarada admisible ajustada con la superficie comprometida.
 (2) Factor de penalización valorando el alcance para el tipo de compromiso.

Puede verificar la integridad de una copia de este documento mediante la lectura del código QR adjunto o mediante el acceso a la dirección https://ws050.juntadeandalucia.es/verificarFirma indicando el código de VERIFICACIÓN					
FIRMADO POR	JUAN JOSE SOLER GARCIA		FECHA		03/07/2024
	ROCIO GUIJARRO MILLAN				
VERIFICACIÓN	Pk2jm6MP8Q4FQJJZRRTHBNMQA26B8		PÁGINA		472/3256



<u>APELLIDOS Y NOMBRE / RAZÓN SOCIAL</u>	<u>NIF</u>	<u>EXPEDIENTE</u>	<u>ANUALIDAD DE PAGO</u>		
CARRION ROMAN MIGUEL	****7437*	1007502	1ª		
IMPORTE POR ANUALIDAD					
	2023	2024	2025	2026	2027
IMPORTE MÁXIMO SUBVENCIONABLE	3.567,74 €	3.567,74 €	3.567,74 €	3.567,74 €	3.567,74 €
IMPORTE MEDIO DE TRANSFERENCIA (€/ha)	280,92 €	280,92 €	280,92 €	280,92 €	280,92 €

RESUMEN DE UNIDADES

<u>Cód</u>	<u>GRUPO DE PAGO</u>	<u>Sup. Dec. Admisible (ha)</u>	<u>Sup. Comprometida (ha)</u>	<u>Sup. ajustada compromiso (1) (ha)</u>	<u>% sobredec.</u>	<u>Sup. Propuesta (ha)</u>	<u>Importe Declarado</u>	<u>Importe Topado</u>	<u>Importe Propuesto</u>	<u>Importe tras sobredec.</u>
429	OLIVAR	5,34		5,34	0,00	5,34	1.323,79	1.323,79	1.323,79	1.323,79
432	FRUTALES SECANO	2,47		2,47	0,00	2,47	534,11	534,11	534,11	534,11
433	FRUTALES REGADÍO	4,89		4,89	0,00	4,89	1.709,84	1.709,84	1.709,84	1.709,84
TOTAL		12,70	12,70	12,70		12,70	3.567,74	3.567,74	3.567,74	3.567,74

APLICACIÓN DE REDUCCIONES Y PENALIZACIONES

<u>GRUPO DE PAGO</u>	<u>Importe Calculado</u>	<u>Importe prereduc.</u>	<u>Criterios de subvencionabilidad y compromisos</u>	<u>Presentación tardía</u>	<u>Omisión declaración</u>	<u>Condicionabilidad</u>	<u>IMPORTE (Euros) PROPUESTO</u>
FRUTALES REGADÍO	1.709,84	1.709,84	0,00	0,00	0,00	0,00	1.709,84
FRUTALES SECANO	534,11	534,11	0,00	0,00	0,00	0,00	534,11
OLIVAR	1.323,79	1.323,79	0,00	0,00	0,00	0,00	1.323,79
TOTAL	3.567,74	3.567,74					3.567,74

RESUMEN DE PAGOS

	<u>IMPORTE (Euros)</u>			
	<u>PROPUESTO</u>	<u>FEADER (Eje 2)</u>	<u>MAPA</u>	<u>CAPADR</u>
PROPUESTO	3.567,74	3.032,57	350,00	185,17

RECINTOS PROPUESTOS

<u>REF.</u>	<u>REFERENCIA SIGPAC</u>	<u>CULTIVO DESCRIPCIÓN CULTIVO</u>	<u>S/R G.PAGO</u>	<u>PEND. MEDIA (%)</u>	<u>SUP. DEC. ADMISIBLE (ha)</u>	<u>SUP. COMPROM. (ha)</u>	<u>SUP. AJUSTADA COMPROM. (ha)</u>	<u>SUP. CONV. SIGPAC (ha)</u>	<u>SUP. CERTIF. (ha)</u>	<u>SUP. CAMPO (ha)</u>	<u>SUP. CAMPO DETER. CULT. DECLARADO (ha)</u>	<u>SUP. DEC. REDUCIDA (ha)</u>	<u>SUP. PROPUESTA (ha)</u>
-454991	18-030-001-00132-001	101010 OLIVAR-PICUAL	R 429	3,00	0,13	0,13	0,13		0,35			0,13	0,13
-454989	18-030-001-00132-001	101010 OLIVAR-PICUAL	R 429	3,00	0,18	0,18	0,18		0,48			0,18	0,18
-454979	18-030-001-00132-001	101010 OLIVAR-PICUAL	R 429	3,00	0,11	0,11	0,11		0,29			0,11	0,11
-454967	18-030-001-00132-001	101010 OLIVAR-PICUAL	R 429	3,00	0,09	0,09	0,09		0,24			0,09	0,09
-454950	18-030-001-00132-001	101010 OLIVAR-PICUAL	R 429	3,00	0,17	0,17	0,17		0,46			0,17	0,17
1700000003524920	18-030-016-00042-001	101010 OLIVAR-PICUAL	S 429	2,70	0,94	0,94	0,94		0,94			0,94	0,94
1700000003524925	18-030-002-00092-001	101010 OLIVAR-PICUAL	S 429	2,50	1,31	1,31	1,31		1,31			1,31	1,31
1700000003524926	18-030-002-00195-001	101010 OLIVAR-PICUAL	S 429	2,50	0,69	0,69	0,69		0,69			0,69	0,69
1700000003524927	18-030-002-00196-003	101010 OLIVAR-PICUAL	S 429	2,60	0,77	0,77	0,77		0,77			0,77	0,77
1700000003524928	18-030-002-00200-001	101010 OLIVAR-PICUAL	S 429	2,60	0,95	0,95	0,95		0,95			0,95	0,95
-924773	18-030-001-00132-005	104020 ALMENDROS-GUARA	S 432	3,30	0,01	0,01	0,01		0,01			0,01	0,01
-924756	18-030-002-00350-007	104020 ALMENDROS-GUARA	S 432	17,80	0,01	0,01	0,01		0,01			0,01	0,01
-924755	18-030-002-00298-005	104020 ALMENDROS-GUARA	S 432	11,50	0,48	0,48	0,48		0,48			0,48	0,48
1700000003524936	18-030-002-00350-001	104020 ALMENDROS-GUARA	S 432	7,90	0,75	0,75	0,75		0,75			0,75	0,75
1700000003524937	18-030-002-00312-014	104020 ALMENDROS-GUARA	S 432	16,50	0,05	0,05	0,05		0,05			0,05	0,05
1700000003524938	18-046-008-00099-002	104020 ALMENDROS-GUARA	S 432	15,50	0,05	0,05	0,05		0,05			0,05	0,05
1700000003524940	18-046-008-00092-001	104020 ALMENDROS-GUARA	S 432	4,00	0,21	0,21	0,21		0,21			0,21	0,21
1700000003524941	18-046-008-00090-001	104020 ALMENDROS-GUARA	S 432	2,80	0,64	0,64	0,64		0,64			0,64	0,64
1700000003524945	18-030-002-00302-002	104020 ALMENDROS-GUARA	S 432	7,20	0,27	0,27	0,27		0,27			0,27	0,27
-454992	18-030-001-00132-001	104020 ALMENDROS-GUARA	R 433	3,00	0,27	0,27	0,27		0,43			0,27	0,27
-454985	18-030-001-00132-001	104020 ALMENDROS-GUARA	R 433	3,00	0,26	0,26	0,26		0,42			0,26	0,26
-454973	18-030-001-00132-001	104020 ALMENDROS-GUARA	R 433	3,00	0,27	0,27	0,27		0,43			0,27	0,27
-454954	18-030-001-00132-001	104020 ALMENDROS-GUARA	R 433	3,00	0,24	0,24	0,24		0,38			0,24	0,24
1700000003524929	18-030-001-00132-001	104020 ALMENDROS-GUARA	R 433	3,00	0,10	0,10	0,10		0,16			0,10	0,10
1700000003524930	18-030-001-00132-003	104020 ALMENDROS-GUARA	R 433	4,80	0,13	0,13	0,13		0,13			0,13	0,13
1700000003524931	18-030-001-00132-004	104020 ALMENDROS-GUARA	R 433	2,20	0,24	0,24	0,24		0,24			0,24	0,24
1700000003524932	18-046-010-00211-001	104020 ALMENDROS-GUARA	R 433	7,50	0,16	0,16	0,16		0,16			0,16	0,16
1700000003524933	18-046-010-00212-002	104020 ALMENDROS-GUARA	R 433	7,20	0,19	0,19	0,19		0,19			0,19	0,19
1700000003524939	18-046-008-00098-001	104020 ALMENDROS-GUARA	R 433	5,60	1,97	1,97	1,97		1,97			1,97	1,97
1700000003524942	18-030-001-00205-001	104020 ALMENDROS-GUARA	R 433	6,30	1,06	1,06	1,06		1,06			1,06	1,06

(1) Superficie declarada admisible ajustada con la superficie comprometida.
(2) Factor de penalización valorando el alcance para el tipo de compromiso.

Puede verificar la integridad de una copia de este documento mediante la lectura del código QR adjunto o mediante el acceso a la dirección https://ws050.juntadeandalucia.es/verificarFirma indicando el código de VERIFICACIÓN					
FIRMADO POR	JUAN JOSE SOLER GARCIA		FECHA		03/07/2024
	ROCIO GUIJARRO MILLAN				
VERIFICACIÓN	Pk2jm6MP8Q4FQJJZRRTHBNMQA26B8		PÁGINA		473/3256



(1) Superficie declarada admisible ajustada con la superficie comprometida.
(2) Factor de penalización valorando el alcance para el tipo de compromiso.

Puede verificar la integridad de una copia de este documento mediante la lectura del código QR adjunto o mediante el acceso a la dirección <https://ws050.juntadeandalucia.es/verificarFirma> indicando el código de VERIFICACIÓN

FIRMADO POR	JUAN JOSE SOLER GARCIA	FECHA	03/07/2024	
	ROCIO GUIJARRO MILLAN			
VERIFICACIÓN	Pk2jm6MP8Q4FQJJZRRTHBNMQA26B8	PÁGINA	474/3256	



APELLIDOS Y NOMBRE / RAZÓN SOCIAL

CARRION SALVADOR RAMON MIGUEL

NIF

****2613*

EXPEDIENTE

1063274

ANUALIDAD DE PAGO

1ª

IMPORTE POR ANUALIDAD

	2023	2024	2025	2026	2027
IMPORTE MÁXIMO SUBVENCIONABLE	8.852,40 €	8.852,40 €	8.852,40 €	8.852,40 €	8.852,40 €
IMPORTE MEDIO DE TRANSFERENCIA (€/ha)	218,15 €	218,15 €	218,15 €	218,15 €	218,15 €

RESUMEN DE UNIDADES

Cód	GRUPO DE PAGO	Sup. Dec. Admisible (ha)	Sup. Comprometida (ha)	Sup. ajustada compromiso (I) (ha)	% sobredec.	Sup. Propuesta (ha)	Importe Declarado	Importe Topado	Importe Propuesto	Importe tras sobredec.
432	FRUTALES SECANO	45,51		40,00	0,00	40,00	8.649,60	8.649,60	8.649,60	8.649,60
433	FRUTALES REGADÍO	0,58		0,58	0,00	0,58	202,80	202,80	202,80	202,80
TOTAL		46,09	40,58	40,58		40,58	8.852,40	8.852,40	8.852,40	8.852,40

APLICACIÓN DE REDUCCIONES Y PENALIZACIONES

GRUPO DE PAGO	Importe Calculado	Importe pre-reduc.	Criterios de subvencionabilidad y compromisos	Presentación tardía	Omisión declaración	Condicionalidad	PROPUESTO (Euros)
FRUTALES REGADÍO	202,80	202,80	0,00	0,00	0,00	0,00	202,80
FRUTALES SECANO	8.649,60	8.649,60	0,00	0,00	0,00	0,00	8.649,60
TOTAL	8.852,40	8.852,40					8.852,40

RESUMEN DE PAGOS

	IMPORTE (Euros)			
	PROPUESTO	FEADER (Eje 2)	MAPA	CAPADR
PROPUESTO	8.852,40	7.524,54	868,42	459,44

RECINTOS PROPUESTOS

REF.	REFERENCIA SIGPAC	CULTIVO DESCRIPCIÓN CULTIVO	S/R G.PAGO	PEND. MEDIA (%)	SUP. DEC. ADMISIBLE (ha)	SUP. COMPROM. (ha)	SUP. AJUSTADA COMPR.(I) (ha)	SUP. CONV. SIGPAC (ha)	SUP. CERTIF. (ha)	SUP. CAMPO (ha)	SUP. CAMPO DETER. CULT. DECLARADO (ha)	SUP. DEC. REDUCIDA (ha)	SUP. PROPUESTA (ha)
170000005925040	18-057-035-00147-001	104008 ALMENDROS-CONSTANTI	S 432	3,40	0,85	0,83	0,83	0,83	0,85			0,83	0,83
170000005925041	18-057-035-00135-001	104020 ALMENDROS-GUARA	S 432	1,60	0,21	0,21	0,21	0,21	0,21			0,21	0,21
170000005925042	18-057-035-00164-001	104010 ALMENDROS-DESMAYO ROJO	S 432	16,30	0,88	0,88	0,88	0,88	0,88			0,88	0,88
170000005925044	18-057-005-00077-001	104010 ALMENDROS-DESMAYO ROJO	S 432	6,60	2,39	2,39	2,39	2,39	2,39			2,39	2,39
170000005925045	18-057-005-00096-002	104008 ALMENDROS-CONSTANTI	S 432	9,00	8,07	8,07	8,07	8,07	8,07			8,07	8,07
170000005925046	18-057-006-00053-004	104020 ALMENDROS-GUARA	S 432	12,10	1,36	1,36	1,36	1,36	1,36			1,36	1,36
170000005925048	18-057-006-00060-001	104010 ALMENDROS-DESMAYO ROJO	S 432	4,60	0,77	0,77	0,77	0,77	0,77			0,77	0,77
170000005925049	18-057-006-00071-001	104020 ALMENDROS-GUARA	S 432	7,40	0,97	0,97	0,97	0,97	0,97			0,97	0,97
170000005925050	18-057-006-00100-001	104008 ALMENDROS-CONSTANTI	S 432	5,80	2,59	2,59	2,59	2,59	2,59			2,59	2,59
170000005925052	18-057-008-00106-001	104020 ALMENDROS-GUARA	S 432	2,60	0,99	0,99	0,99	0,99	0,99			0,99	0,99
170000005925053	18-057-008-00178-001	104008 ALMENDROS-CONSTANTI	S 432	1,30	1,97	1,97	1,97	1,97	1,97			1,97	1,97
170000005925054	18-057-006-00065-001	104010 ALMENDROS-DESMAYO ROJO	S 432	4,30	3,46	3,46	3,46	3,46	3,46			3,46	3,46
170000005925055	18-057-008-00156-001	104008 ALMENDROS-CONSTANTI	S 432	4,30	10,23	10,23	10,23	10,23	10,23			10,23	10,23
170000005925056	18-057-009-00119-001	104020 ALMENDROS-GUARA	S 432	11,20	0,08	0,08	0,08	0,08	0,08			0,08	0,08
170000005925057	18-057-008-00199-002	104020 ALMENDROS-GUARA	S 432	5,20	2,58	2,58	2,58	2,58	2,58			2,58	2,58
170000005925058	18-057-009-00101-001	104020 ALMENDROS-GUARA	S 432	12,30	2,38	2,38	2,38	2,38	2,38			2,38	2,38
170000005925059	18-057-031-00047-001	104010 ALMENDROS-DESMAYO ROJO	S 432	8,50	0,45	0,45	0,45	0,45	0,45			0,45	0,45
170000005925060	18-057-031-00015-001	104010 ALMENDROS-DESMAYO ROJO	S 432	6,10	1,28	1,28	1,28	1,28	1,28			1,28	1,28
170000005925061	18-057-008-00236-001	104010 ALMENDROS-DESMAYO ROJO	S 432	2,10	0,56	0,56	0,56	0,56	0,56			0,56	0,56
170000005925062	18-057-031-00044-001	104010 ALMENDROS-DESMAYO ROJO	S 432	11,30	0,36	0,36	0,36	0,36	0,36			0,36	0,36
170000005925063	18-057-035-00161-002	104010 ALMENDROS-DESMAYO ROJO	S 432	14,90	0,67	0,67	0,67	0,67	0,67			0,67	0,67
170000005925064	18-057-035-00120-001	104020 ALMENDROS-GUARA	S 432	4,30	0,68	0,68	0,68	0,68	0,68			0,68	0,68
170000005925065	18-057-031-00033-001	104010 ALMENDROS-DESMAYO ROJO	S 432	4,40	1,73	1,73	1,73	1,73	1,73			1,73	1,73
170000005925047	18-057-040-00023-001	104020 ALMENDROS-GUARA	R 433	5,60	0,29	0,29	0,29	0,29	0,29			0,29	0,29
170000005925051	18-057-040-00073-004	104020 ALMENDROS-GUARA	R 433	3,60	0,29	0,29	0,29	0,29	0,29			0,29	0,29

INCIDENCIAS

INCIDENCIA DESCRIPCIÓN

4272 Verifica que las líneas de declaración de las Solicitudes Únicas no tienen solapes con la capa de Retroactividad Gráfica (ambas de la misma campaña) a nivel de expediente/línea de declaración gráfica de la solicitud.
Ref:170000005925040 Recinto:18-057-035-00147-00001 Cultivo: - Agregado de la referencia del recinto.:0 Zona de la referencia del recinto.:0 Superficie solapada.:0,02 Id. Incid.:95938962

(1) Superficie declarada admisible ajustada con la superficie comprometida.
(2) Factor de penalización valorando el alcance para el tipo de compromiso.

Puede verificar la integridad de una copia de este documento mediante la lectura del código QR adjunto o mediante el acceso a la dirección https://ws050.juntadeandalucia.es/verificarFirma indicando el código de VERIFICACIÓN					
FIRMADO POR	JUAN JOSE SOLER GARCIA		FECHA		03/07/2024
	ROCIO GUIJARRO MILLAN				
VERIFICACIÓN	Pk2jm6MP8Q4FQJJZRRTHBNMQA26B8		PÁGINA		475/3256



APELLIDOS Y NOMBRE / RAZÓN SOCIAL

NIF ****2785* **EXPEDIENTE** 1283871 **ANUALIDAD DE PAGO** 1ª

IMPORTE POR ANUALIDAD

	2023	2024	2025	2026	2027
IMPORTE MÁXIMO SUBVENCIONABLE	4.687,78 €	4.687,78 €	4.687,78 €	4.687,78 €	4.687,78 €
IMPORTE MEDIO DE TRANSFERENCIA (€/ha)	69,33 €	69,33 €	69,33 €	69,33 €	69,33 €

RESUMEN DE UNIDADES

Cód	GRUPO DE PAGO	Sup. Dec. Admisible (ha)	Sup. Comprometida (ha)	Sup. ajustada compromiso (I) (ha)	% sobredec.	Sup. Propuesta (ha)	Importe Declarado	Importe Topado	Importe Propuesto	Importe tras sobredec.
426	HERBÁCEOS	31,01		31,01	0,00	31,01	4.687,78	4.687,78	4.687,78	4.687,78
434	HERBÁCEOS NO ELEGIBLES	36,61		36,61	0,00	36,61	0,00	0,00	0,00	0,00
TOTAL		67,62	67,62	67,62		67,62	4.687,78	4.687,78	4.687,78	4.687,78

APLICACIÓN DE REDUCCIONES Y PENALIZACIONES

GRUPO DE PAGO	Importe Calculado	Importe prereduc.	Criterios de subvencionabilidad y compromisos	Presentación tardía	Omisión declaración	Condicionabilidad	IMPORTE (Euros) PROPUESTO
HERBÁCEOS	4.687,78	4.687,78	0,00	0,00	0,00	0,00	4.687,78
HERBÁCEOS NO ELEGIBLES	0,00	0,00	0,00	0,00	0,00	0,00	0,00
TOTAL	4.687,78	4.687,78					4.687,78

RESUMEN DE PAGOS

	IMPORTE (Euros)			
	PROPUESTO	FEADER (Eje 2)	MAPA	CAPADR
PROPUESTO	4.687,78	3.984,61	459,87	243,30

RECINTOS PROPUESTOS

REF.	REFERENCIA SIGPAC	CULTIVO DESCRIPCIÓN CULTIVO	S/R G.PAGO	PEND. MEDIA (%)	SUP. DEC. ADMISIBLE (ha)	SUP. COMPROM. (ha)	SUP. AJUSTADA COMPR.(I) (ha)	SUP. CONV. SIGPAC (ha)	SUP. CERTIF. (ha)	SUP. CAMPO (ha)	SUP. CAMPO DETER. CULT. DECLARADO (ha)	SUP. DEC. REDUCIDA (ha)	SUP. PROPUESTA (ha)
-1530506	18-040-009-00027-001	53000 YEROS-SIN VARIEDAD	S	426	5,50	3,73	3,73	3,73	3,73			3,73	3,73
-1530500	18-040-009-00027-001	5004 CEBADA-ALBACETE	S	426	5,50	22,45	22,45	22,45	22,45			22,45	22,45
1700000005127312	18-040-008-00056-001	5004 CEBADA-ALBACETE	S	426	6,40	1,43	1,43	1,43	1,43			1,43	1,43
1700000005127313	18-040-009-00034-002	8000 AVENA-SIN VARIEDAD	S	426	9,80	0,53	0,53	0,53	0,53			0,53	0,53
1700000005127316	18-040-009-00034-003	8000 AVENA-SIN VARIEDAD	S	426	6,20	2,87	2,87	2,87	2,87			2,87	2,87
-1530564	18-040-009-00027-001	20000 BARBECHO TRADICIONAL-SIN VARIEDAD	S	434	5,50	19,28	19,28	19,28	19,28			19,28	19,28
1700000005127314	18-040-006-00038-001	20000 BARBECHO TRADICIONAL-SIN VARIEDAD	S	434	5,50	0,69	0,69	0,69	0,69			0,69	0,69
1700000005127319	18-040-006-00161-001	20000 BARBECHO TRADICIONAL-SIN VARIEDAD	S	434	3,50	7,04	7,04	7,04	7,04			7,04	7,04
1700000005127335	18-040-008-00048-001	20000 BARBECHO TRADICIONAL-SIN VARIEDAD	S	434	4,90	9,60	9,60	9,60	9,60			9,60	9,60

(1) Superficie declarada admisible ajustada con la superficie comprometida.
(2) Factor de penalización valorando el alcance para el tipo de compromiso.

Puede verificar la integridad de una copia de este documento mediante la lectura del código QR adjunto o mediante el acceso a la dirección <https://ws050.juntadeandalucia.es/verificarFirma> indicando el código de VERIFICACIÓN

FIRMADO POR	JUAN JOSE SOLER GARCIA	FECHA	03/07/2024	
	ROCIO GUIJARRO MILLAN			
VERIFICACIÓN	Pk2jm6MP8Q4FQJJZRRTHBNMQA26B8	PÁGINA	476/3256	



APELLIDOS Y NOMBRE / RAZÓN SOCIAL
CARVAJAL GONZALEZ ANTONIO MANUEL
IMPORTES POR ANUALIDAD

NIF ****1315*
EXPEDIENTE 1016456
ANUALIDAD DE PAGO 1ª

	2023	2024	2025	2026	2027
IMPORTE MÁXIMO SUBVENCIONABLE	1.185,00 €	1.185,00 €	1.185,00 €	1.185,00 €	1.185,00 €
IMPORTE MEDIO DE TRANSFERENCIA (€/ha)	216,24 €	216,24 €	216,24 €	216,24 €	216,24 €

RESUMEN DE UNIDADES

Cód	GRUPO DE PAGO	Sup. Dec. Admisible (ha)	Sup. Comprometida (ha)	Sup. ajustada compromiso (1) (ha)	% sobredec.	Sup. Propuesta (ha)	Importe Declarado	Importe Topado	Importe Propuesto	Importe tras sobredec.
432	FRUTALES SECANO	5,48		5,48	0,00	5,48	1.185,00	1.185,00	1.185,00	1.185,00
TOTAL		5,48	5,48	5,48		5,48	1.185,00	1.185,00	1.185,00	1.185,00

APLICACIÓN DE REDUCCIONES Y PENALIZACIONES

GRUPO DE PAGO	Importe Calculado	Importe prereduc.	Criterios de subvencionabilidad y compromisos	Presentación tardía	Omisión declaración	Condicionalidad	IMPORTE (Euros) PROPUESTO
FRUTALES SECANO	1.185,00	1.185,00	0,00	0,00	0,00	0,00	1.185,00
TOTAL	1.185,00	1.185,00					1.185,00

RESUMEN DE PAGOS

	IMPORTE (Euros)			
	PROPUESTO	FEADER (Eje 2)	MAPA	CAPADR
PROPUESTO	1.185,00	1.007,25	116,25	61,50

RECINTOS PROPUESTOS

REF.	REFERENCIA SIGPAC	CULTIVO DESCRIPCIÓN CULTIVO	S/R	G.PAGO	PEND. MEDIA (%)	SUP. DEC. ADMISIBLE (ha)	SUP. COMPROM. (ha)	SUP. AJUSTADA COMPR.(1) (ha)	SUP. CONV. SIGPAC (ha)	SUP. CERTIE. (ha)	SUP. CAMPO (ha)	SUP. CAMPO DETER. CULT. DECLARADO (ha)	SUP. DEC. REDUCIDA (ha)	SUP. PROPUESTA (ha)
170000004661618	18-099-009-00008-001	104020 ALMENDROS-GUARA	S	432	3,10	1,65	1,65	1,65		1,65			1,65	1,65
170000004661619	18-099-009-00009-003	104020 ALMENDROS-GUARA	S	432	2,90	0,10	0,10	0,10		0,10			0,10	0,10
170000004661620	18-099-017-00342-001	104020 ALMENDROS-GUARA	S	432	13,20	0,91	0,91	0,91		0,91			0,91	0,91
170000004661621	18-099-012-00022-001	104020 ALMENDROS-GUARA	S	432	13,50	2,82	2,82	2,82		2,82			2,82	2,82

(1) Superficie declarada admisible ajustada con la superficie comprometida.
(2) Factor de penalización valorando el alcance para el tipo de compromiso.

Puede verificar la integridad de una copia de este documento mediante la lectura del código QR adjunto o mediante el acceso a la dirección <https://ws050.juntadeandalucia.es/verificarFirma> indicando el código de VERIFICACIÓN

FIRMADO POR	JUAN JOSE SOLER GARCIA	FECHA	03/07/2024	
	ROCIO GUIJARRO MILLAN			
VERIFICACIÓN	Pk2jm6MP8Q4FQJJZRRTHBNMQA26B8	PÁGINA	477/3256	



APELLIDOS Y NOMBRE / RAZÓN SOCIAL

CARVAJAL SANCHEZ JOSE CONTRATO

NIF

****1524*

EXPEDIENTE

1150520

ANUALIDAD DE PAGO

1ª

IMPORTE POR ANUALIDAD

	2023	2024	2025	2026	2027
IMPORTE MÁXIMO SUBVENCIONABLE	4.253,98 €	4.253,98 €	4.253,98 €	4.253,98 €	4.253,98 €
IMPORTE MEDIO DE TRANSFERENCIA (€/ha)	230,94 €	230,94 €	230,94 €	230,94 €	230,94 €

RESUMEN DE UNIDADES

Cód	GRUPO DE PAGO	Sup. Dec. Admisible (ha)	Sup. Comprometida (ha)	Sup. ajustada compromiso (1) (ha)	% sobredec.	Sup. Propuesta (ha)	Importe Declarado	Importe Topado	Importe Propuesto	Importe tras sobredec.
432	FRUTALES SECANO	16,43		16,39	0,00	16,39	3.544,17	3.544,17	3.544,17	3.544,17
433	FRUTALES REGADÍO	2,03		2,03	0,00	2,03	709,81	709,81	709,81	709,81
TOTAL		18,46	18,42	18,42		18,42	4.253,98	4.253,98	4.253,98	4.253,98

APLICACION DE REDUCCIONES Y PENALIZACIONES

GRUPO DE PAGO	Importe Calculado	Importe prerreduc. y compromisos	Criterios de subvencionabilidad y compromisos	Presentación tardía	Omisión declaración	Condicionalidad	IMPORTE (Euros) PROPUESTO
FRUTALES REGADÍO	709,81	709,81	0,00	0,00	0,00	0,00	709,81
FRUTALES SECANO	3.544,17	3.544,17	0,00	0,00	0,00	0,00	3.544,17
TOTAL	4.253,98	4.253,98					4.253,98

RESUMEN DE PAGOS

	PROPUESTO	PROPUESTO	FEADER (Eje 2)	MAPA	CAPADR
		4.253,98	3.615,88	417,31	220,79

RECINTOS PROPUESTOS

REF.	REFERENCIA SIGPAC	CULTIVO DESCRIPCIÓN CULTIVO	S/R G.PAGO	PEND. MEDIA (%)	SUP. DEC. ADMISIBLE (ha)	SUP. COMPROM. (ha)	SUP. AJUSTADA COMPR.(1) (ha)	SUP. CONV. SIGPAC (ha)	SUP. CERTIF. (ha)	SUP. CAMPO (ha)	SUP. CAMPO DETER. CULT. DECLARADO (ha)	SUP. DEC. REDUCIDA (ha)	SUP. PROPUESTA (ha)
-1499435	18-059-042-00082-001	104024 ALMENDROS-MARCONA	S 432	9,40	0,74	0,72	0,72		0,75			0,72	0,72
-1293114	18-059-008-00065-009	104020 ALMENDROS-GUARA	S 432	12,60	0,23	0,23	0,23		0,23			0,23	0,23
-739733	18-059-008-00065-003	104020 ALMENDROS-GUARA	S 432	12,90	1,12	1,12	1,12		1,12			1,12	1,12
-492059	18-071-004-00311-005	104024 ALMENDROS-MARCONA	S 432	12,50	0,02	0,02	0,02		0,02			0,02	0,02
-492057	18-059-040-00482-002	104020 ALMENDROS-GUARA	S 432	11,10	0,16	0,16	0,16		0,16			0,16	0,16
-492053	18-059-040-00480-002	104020 ALMENDROS-GUARA	S 432	11,40	0,50	0,50	0,50		0,50			0,50	0,50
-492052	18-059-040-00477-002	104020 ALMENDROS-GUARA	S 432	17,60	0,08	0,08	0,08		0,08			0,08	0,08
-74687	18-059-042-00079-005	104024 ALMENDROS-MARCONA	S 432	12,10	0,02	0,02	0,02		0,02			0,02	0,02
4148036	18-059-040-00504-001	104020 ALMENDROS-GUARA	S 432	14,70	0,41	0,41	0,41		0,41			0,41	0,41
1700000005214100	18-059-008-00065-003	104024 ALMENDROS-MARCONA	S 432	12,90	0,22	0,22	0,22		0,22			0,22	0,22
1700000005214102	18-059-008-00066-001	104028 ALMENDROS-MONCAYO	S 432	12,10	3,93	3,93	3,93		3,93			3,93	3,93
1700000005214103	18-059-008-00068-004	104020 ALMENDROS-GUARA	S 432	15,30	0,03	0,03	0,03		0,03			0,03	0,03
1700000005214104	18-071-004-00311-003	104024 ALMENDROS-MARCONA	S 432	11,80	1,46	1,46	1,46		1,46			1,46	1,46
1700000005214105	18-059-040-00478-001	104020 ALMENDROS-GUARA	S 432	17,50	0,89	0,89	0,89		0,89			0,89	0,89
1700000005214106	18-071-502-00059-001	104024 ALMENDROS-MARCONA	S 432	7,90	3,42	3,42	3,42		3,42			3,42	3,42
1700000005214110	18-059-042-09009-001	104024 ALMENDROS-MARCONA	S 432	12,80	0,03	0,03	0,03		0,03			0,03	0,03
1700000005214112	18-059-008-00067-001	104024 ALMENDROS-MARCONA	S 432	12,40	1,29	1,29	1,29		1,29			1,29	1,29
1700000005214113	18-059-008-00068-001	104024 ALMENDROS-MARCONA	S 432	11,70	0,72	0,72	0,72		0,72			0,72	0,72
1700000005214115	18-059-033-00400-001	104020 ALMENDROS-GUARA	S 432	10,80	0,79	0,77	0,77		0,79			0,77	0,77
1700000005214116	18-071-004-00310-001	104024 ALMENDROS-MARCONA	S 432	7,90	0,37	0,37	0,37		0,37			0,37	0,37
1700000005214111	18-071-505-00098-001	104024 ALMENDROS-MARCONA	R 433	1,80	2,03	2,03	2,03		2,03			2,03	2,03

(1) Superficie declarada admisible ajustada con la superficie comprometida.
(2) Factor de penalización valorando el alcance para el tipo de compromiso.

Puede verificar la integridad de una copia de este documento mediante la lectura del código QR adjunto o mediante el acceso a la dirección <https://ws050.juntadeandalucia.es/verificarFirma> indicando el código de VERIFICACIÓN

FIRMADO POR	JUAN JOSE SOLER GARCIA	FECHA	03/07/2024	
	ROCIO GUIJARRO MILLAN			
VERIFICACIÓN	Pk2jm6MP8Q4FQJJZRRTHBNMQA26B8	PÁGINA	478/3256	



INCIDENCIAS

INCIDENCIA DESCRIPCIÓN

- 4272 Verifica que las líneas de declaración de las Solicitudes Únicas no tienen solapes con la capa de Retroactividad Gráfica (ambas de la misma campaña) a nivel de expediente/línea de declaración gráfica de la solicitud.
Ref:170000005214115 Recinto:18-059-033-00400-00001 Cultivo: - Agregado de la referencia del recinto.:0 Zona de la referencia del recinto.:0 Superficie solapada.:0,02 Id. Incid.:95940913
Ref:-1499435 Recinto:18-059-042-00082-00001 Cultivo: - Agregado de la referencia del recinto.:0 Zona de la referencia del recinto.:0 Superficie solapada.:0,02 Id. Incid.:95940912
- 100421 Recinto declarado por error para una operación de la 6503, que se ha corregido de oficio marcando la operación correcta, de acuerdo con la fecha de inscripción del recinto en la producción ecológica.
Ref:-1293114 Recinto:18-059-008-00065-00009 Cultivo:104020 ALMENDROS-GUARA Secano
Ref:-492052 Recinto:18-059-040-00477-00002 Cultivo:104020 ALMENDROS-GUARA Secano

(1) Superficie declarada admisible ajustada con la superficie comprometida.
(2) Factor de penalización valorando el alcance para el tipo de compromiso.

Puede verificar la integridad de una copia de este documento mediante la lectura del código QR adjunto o mediante el acceso a la dirección <https://ws050.juntadeandalucia.es/verificarFirma> indicando el código de VERIFICACIÓN

FIRMADO POR	JUAN JOSE SOLER GARCIA	FECHA	03/07/2024	
	ROCIO GUIJARRO MILLAN			
VERIFICACIÓN	Pk2jm6MP8Q4FQJJZRRTHBNBMA26B8	PÁGINA	479/3256	



APELLIDOS Y NOMBRE / RAZÓN SOCIAL

CASA DEL PINO, C.B

NIF

***6199*

EXPEDIENTE

1247378

ANUALIDAD DE PAGO

RESUMEN DE PAGOS

	<u>PROPUESTO</u>	<u>IMPORTE (Euros)</u>		
		<u>FEADER (Eje 2)</u>	<u>MAPA</u>	<u>CAPADR</u>
PROPUESTO	0,00	0,00	0,00	0,00

INCIDENCIAS

INCIDENCIA DESCRIPCIÓN

- 7162 Se advierte que en el impreso DATOS DE RECINTOS no está consignada la operación solicitada en el impreso SOLICITA LINEAS DE AYUDA DE DESARROLLO RURAL.
- 101008 Expediente sin compromisos vigentes.
Operación:6503.2

(1) Superficie declarada admisible ajustada con la superficie comprometida.
(2) Factor de penalización valorando el alcance para el tipo de compromiso.

Puede verificar la integridad de una copia de este documento mediante la lectura del código QR adjunto o mediante el acceso a la dirección https://ws050.juntadeandalucia.es/verificarFirma indicando el código de VERIFICACIÓN				
FIRMADO POR	JUAN JOSE SOLER GARCIA	FECHA	03/07/2024	
	ROCIO GUIJARRO MILLAN			
VERIFICACIÓN	Pk2jm6MP8Q4FQJJZRRTHBNMQA26B8	PÁGINA	480/3256	



<u>APELLIDOS Y NOMBRE / RAZÓN SOCIAL</u>	<u>NIF</u>	<u>EXPEDIENTE</u>	<u>ANUALIDAD DE PAGO</u>
CASADO GIL MIGUEL ANGEL	***6266*	1152703	

RESUMEN DE PAGOS

		<u>IMPORTE (Euros)</u>		
		<u>FEADER</u>	<u>MAPA</u>	<u>CAPADR</u>
		<u>(Eje 2)</u>		
PROPUESTO	<u>PROPUESTO</u>	0,00	0,00	0,00

INCIDENCIAS

INCIDENCIA DESCRIPCIÓN

100424	Solicita recinto que no está comprometido para la operación. Ref:-1616427 Recinto:18-054-003-00004-00001 Cultivo:101010 OLIVAR-PICUAL Secano Ref:1700000005296861 Recinto:18-054-003-00004-00001 Cultivo:101010 OLIVAR-PICUAL Secano Ref:1700000005296863 Recinto:18-054-003-00016-00002 Cultivo:101010 OLIVAR-PICUAL Secano
101008	Expediente sin compromisos vigentes. Operación:6503.2

(1) Superficie declarada admisible ajustada con la superficie comprometida.
(2) Factor de penalización valorando el alcance para el tipo de compromiso.

Puede verificar la integridad de una copia de este documento mediante la lectura del código QR adjunto o mediante el acceso a la dirección https://ws050.juntadeandalucia.es/verificarFirma indicando el código de VERIFICACIÓN				
FIRMADO POR	JUAN JOSE SOLER GARCIA	FECHA	03/07/2024	
	ROCIO GUIJARRO MILLAN			
VERIFICACIÓN	Pk2jm6MP8Q4FQJJZRRTHBNMQA26B8	PÁGINA	481/3256	



APELLIDOS Y NOMBRE / RAZÓN SOCIAL **NIF** **EXPEDIENTE** **ANUALIDAD DE PAGO**
 CASADO LEON ISIDRO ****3445* 1019880 1ª

IMPORTE POR ANUALIDAD

	2023	2024	2025	2026	2027
IMPORTE MÁXIMO SUBVENCIONABLE	246,51 €	246,51 €	246,51 €	246,51 €	246,51 €
IMPORTE MEDIO DE TRANSFERENCIA (€/ha)	216,24 €	216,24 €	216,24 €	216,24 €	216,24 €

RESUMEN DE UNIDADES

Cód	GRUPO DE PAGO	Sup. Dec. Admisible (ha)	Sup. Comprometida (ha)	Sup. ajustada compromiso (1) (ha)	% sobredec.	Sup. Propuesta (ha)	Importe Declarado	Importe Topado	Importe Propuesto	Importe tras sobredec.
432	FRUTALES SECANO	1,14		1,14	0,00	1,14	246,51	246,51	246,51	246,51
TOTAL		1,14	1,14	1,14		1,14	246,51	246,51	246,51	246,51

APLICACIÓN DE REDUCCIONES Y PENALIZACIONES

GRUPO DE PAGO	Importe Calculado	Importe prereduc.	Criterios de subvencionabilidad y compromisos	Presentación tardía	Omisión declaración	Condicionalidad	IMPORTE (Euros) PROPUESTO
FRUTALES SECANO	246,51	246,51	0,00	0,00	1,00	0,00	244,04
TOTAL	246,51	246,51					244,04

RESUMEN DE PAGOS

	IMPORTE (Euros)		
	PROPUESTO	FEADER (Eje 2)	MAPA
PROPUESTO	244,04	207,43	23,94
			CAPADR 12,67

RECINTOS PROPUESTOS

REF.	REFERENCIA SIGPAC	CULTIVO	DESCRIPCIÓN CULTIVO	S/R	G.PAGO	PEND. MEDIA (%)	SUP. DEC. ADMISIBLE (ha)	SUP. COMPROM. (ha)	SUP. AJUSTADA COMPR.(1) (ha)	SUP. CONV. SIGPAC (ha)	SUP. CERTIE. (ha)	SUP. CAMPO (ha)	SUP. CAMPO DETER. CULT. DECLARADO (ha)	SUP. DEC. REDUCIDA (ha)	SUP. PROPUESTA (ha)
4553562	18-054-005-00515-001	104020	ALMENDROS-GUARA	S	432	6,60	1,14	1,14	1,14		1,14			1,14	1,14

INCIDENCIAS

INCIDENCIA DESCRIPCIÓN

256 Solicitud con recintos no declarados en campaña actual con una reducción por omisión de superficie superior al 3%
 CÓDIGO PARA EL PORCENTAJE DE REDUCCIÓN POR OMISIÓN QUE CORRESPONDE A LA SOLICITUD:1

(1) Superficie declarada admisible ajustada con la superficie comprometida.
 (2) Factor de penalización valorando el alcance para el tipo de compromiso.

Puede verificar la integridad de una copia de este documento mediante la lectura del código QR adjunto o mediante el acceso a la dirección https://ws050.juntadeandalucia.es/verificarFirma indicando el código de VERIFICACIÓN				
FIRMADO POR	JUAN JOSE SOLER GARCIA	FECHA	03/07/2024	
	ROCIO GUIJARRO MILLAN			
VERIFICACIÓN	Pk2jm6MP8Q4FQJJZRRTHBNMQA26B8	PÁGINA	482/3256	



APELLIDOS Y NOMBRE / RAZÓN SOCIAL
CASADO LEON MARIA PAZ

NIF
***3372*

EXPEDIENTE
1030811

ANUALIDAD DE PAGO

RESUMEN DE PAGOS

	PROPUESTO	IMPORTE (Euros)		
		FEADER (Eje 2)	MAPA	CAPADR
PROPUESTO	0,00	0,00	0,00	0,00

INCIDENCIAS

INCIDENCIA DESCRIPCIÓN

- 100402 Recinto solicitado no forma parte de ningún organismo de control autorizado para la producción ecológica en Andalucía o fecha de inscripción posterior al plazo establecido (Anexo I. Criterios de Subvencionabilidad. Orden 28 de marzo de 2023).
Ref:-1462170 Recinto:18-054-005-00680-00001 Cultivo:104022 ALMENDROS-LARGUETA Secano
Ref:-1462159 Recinto:18-054-005-00913-00002 Cultivo:104014 ALMENDROS-FERRAGNES Secano
- 100424 Solicita recinto que no está comprometido para la operación.
Ref:-1462170 Recinto:18-054-005-00680-00001 Cultivo:104022 ALMENDROS-LARGUETA Secano
Ref:-1462159 Recinto:18-054-005-00913-00002 Cultivo:104014 ALMENDROS-FERRAGNES Secano
- 101008 Expediente sin compromisos vigentes.
Operación:6503.2

(1) Superficie declarada admisible ajustada con la superficie comprometida.
(2) Factor de penalización valorando el alcance para el tipo de compromiso.

Puede verificar la integridad de una copia de este documento mediante la lectura del código QR adjunto o mediante el acceso a la dirección https://ws050.juntadeandalucia.es/verificarFirma indicando el código de VERIFICACIÓN				
FIRMADO POR	JUAN JOSE SOLER GARCIA	FECHA	03/07/2024	
	ROCIO GUIJARRO MILLAN			
VERIFICACIÓN	Pk2jm6MP8Q4FQJJZRRTHBNMQA26B8	PÁGINA	483/3256	



APELLIDOS Y NOMBRE / RAZÓN SOCIAL
CASAMAYOR GOMEZ MARIA PAZ

NIF
****7369*

EXPEDIENTE
1215316

ANUALIDAD DE PAGO
1ª

IMPORTES POR ANUALIDAD

	2023	2024	2025	2026	2027
IMPORTE MÁXIMO SUBVENCIONABLE	8.649,60 €	8.649,60 €	8.649,60 €	8.649,60 €	8.649,60 €
IMPORTE MEDIO DE TRANSFERENCIA (€/ha)	216,24 €	216,24 €	216,24 €	216,24 €	216,24 €

RESUMEN DE UNIDADES

Cód	GRUPO DE PAGO	Sup. Dec. Admisible (ha)	Sup. Comprometida (ha)	Sup. ajustada compromiso (1) (ha)	% sobredec.	Sup. Propuesta (ha)	Importe Declarado	Importe Topado	Importe Propuesto	Importe tras sobredec.
432	FRUTALES SECANO	84,49		40,00	0,00	40,00	8.649,60	8.649,60	8.649,60	8.649,60
TOTAL		84,49	40,00	40,00		40,00	8.649,60	8.649,60	8.649,60	8.649,60

APLICACIÓN DE REDUCCIONES Y PENALIZACIONES

GRUPO DE PAGO	Importe Calculado	Importe prerreduc.	Criterios de subvencionabilidad y compromisos	Presentación tardía	Omisión declaración	Condicionabilidad	IMPORTE (Euros) PROPUESTO
FRUTALES SECANO	8.649,60	8.649,60	0,00	0,00	0,00	0,00	8.649,60
TOTAL	8.649,60	8.649,60					8.649,60

RESUMEN DE PAGOS

	IMPORTE (Euros)			
	PROPUESTO	FEADER (Eje 2)	MAPA	CAPADR
PROPUESTO	8.649,60	7.352,16	848,53	448,91

RECINTOS PROPUESTOS

REF.	REFERENCIA SIGPAC	CULTIVO	DESCRIPCIÓN CULTIVO	S/R	G.PAGO	PEND. MEDIA (%)	SUP. DEC. ADMISIBLE (ha)	SUP. COMPROM. (ha)	SUP. AJUSTADA COMPROM. (1) (ha)	SUP. CONV. SIGPAC (ha)	SUP. CERTIE. (ha)	SUP. CAMPO (ha)	SUP. CAMPO DETER. CULT. DECLARADO (ha)	SUP. DEC. REDUCIDA (ha)	SUP. PROPUESTA (ha)
-938035	18-057-034-00333-004	104020	ALMENDROS-GUARA	S	432	5,90	0,19	0,19	0,19		0,19			0,19	0,19
-566250	18-057-023-00029-001	104020	ALMENDROS-GUARA	S	432	14,80	0,53	0,53	0,53		0,53			0,53	0,53
-566204	18-057-032-00077-002	104020	ALMENDROS-GUARA	S	432	3,80	14,35	14,35	14,35		14,35			14,35	14,35
1700000007158772	18-057-032-00101-003	104020	ALMENDROS-GUARA	S	432	3,90	6,71	6,71	6,71		6,71			6,71	6,71
1700000007158773	18-057-032-00102-001	104020	ALMENDROS-GUARA	S	432	3,70	7,05	7,05	7,05		7,05			7,05	7,05
1700000007158774	18-057-029-00015-001	104020	ALMENDROS-GUARA	S	432	2,80	0,18	0,18	0,18		0,18			0,18	0,18
1700000007158775	18-057-029-00096-002	104020	ALMENDROS-GUARA	S	432	3,20	0,65	0,65	0,65		0,65			0,65	0,65
1700000007158776	18-057-029-00097-001	104020	ALMENDROS-GUARA	S	432	3,10	0,61	0,61	0,61		0,61			0,61	0,61
1700000007158779	18-057-022-00030-001	104020	ALMENDROS-GUARA	S	432	9,30	9,23	9,23	9,23		9,23			9,23	9,23
1700000007158795	18-057-023-00031-001	104020	ALMENDROS-GUARA	S	432	4,40	0,98	0,98	0,98		0,98			0,98	0,98
1700000007158798	18-057-023-00030-003	104020	ALMENDROS-GUARA	S	432	9,50	3,01	3,01	3,01		3,01			3,01	3,01
1700000007158800	18-057-028-00009-001	104020	ALMENDROS-GUARA	S	432	8,40	13,11	13,11	13,11		13,11			13,11	13,11
1700000007158813	18-057-022-00006-004	104020	ALMENDROS-GUARA	S	432	6,60	0,23	0,23	0,23		0,23			0,23	0,23
1700000007158816	18-057-022-00006-001	104020	ALMENDROS-GUARA	S	432	5,50	1,09	1,09	1,09		1,09			1,09	1,09
1700000007158817	18-057-023-00017-005	104020	ALMENDROS-GUARA	S	432	3,90	0,10	0,10	0,10		0,10			0,10	0,10
1700000007158821	18-057-034-00235-001	104020	ALMENDROS-GUARA	S	432	5,70	21,20	21,20	21,20		21,20			21,20	21,20
1700000007158822	18-057-023-00017-007	104020	ALMENDROS-GUARA	S	432	13,20	0,09	0,09	0,09		0,09			0,09	0,09
1700000007158825	18-057-033-00073-001	104020	ALMENDROS-GUARA	S	432	6,10	3,04	3,04	3,04		3,04			3,04	3,04
1700000007158826	18-057-034-00333-003	104020	ALMENDROS-GUARA	S	432	3,90	1,17	1,17	1,17		1,17			1,17	1,17
1700000007158827	18-057-022-00034-002	104020	ALMENDROS-GUARA	S	432	4,20	0,11	0,11	0,11		0,11			0,11	0,11
1700000007158830	18-057-023-00007-011	104020	ALMENDROS-GUARA	S	432	11,70	0,86	0,86	0,86		0,86			0,86	0,86

INCIDENCIAS

INCIDENCIA DESCRIPCIÓN

100424 Solicita recinto que no está comprometido para la operación.

Ref:1700000007158819 Recinto:18-057-022-00034-00001 Cultivo:104020 ALMENDROS-GUARA Regadio

Ref:1700000007158823 Recinto:18-057-023-00029-00002 Cultivo:104020 ALMENDROS-GUARA Regadio

(1) Superficie declarada admisible ajustada con la superficie comprometida.
(2) Factor de penalización valorando el alcance para el tipo de compromiso.

Puede verificar la integridad de una copia de este documento mediante la lectura del código QR adjunto o mediante el acceso a la dirección https://ws050.juntadeandalucia.es/verificarFirma indicando el código de VERIFICACIÓN					
FIRMADO POR	JUAN JOSE SOLER GARCIA		FECHA		03/07/2024
	ROCIO GUIJARRO MILLAN				
VERIFICACIÓN	Pk2jm6MP8Q4FQJJZRRTHBNMQA26B8		PÁGINA		484/3256



APELLIDOS Y NOMBRE / RAZÓN SOCIAL

CASANOVA CACERES MARIANO

NIF
***0270*

EXPEDIENTE
1230632

ANUALIDAD DE PAGO
1ª

IMPORTE POR ANUALIDAD

	2023	2024	2025	2026	2027
IMPORTE MÁXIMO SUBVENCIONABLE	11.385,60 €	11.385,60 €	11.385,60 €	11.385,60 €	11.385,60 €
IMPORTE MEDIO DE TRANSFERENCIA (€/ha)	97,81 €	97,81 €	97,81 €	97,81 €	97,81 €

RESUMEN DE UNIDADES

Cód	GRUPO DE PAGO	Sup. Dec. Admisible (ha)	Sup. Comprometida (ha)	Sup. ajustada compromiso (1) (ha)	% sobredec.	Sup. Propuesta (ha)	Importe Declarado	Importe Topado	Importe Propuesto	Importe tras sobredec.
426	HERBÁCEOS	73,60		73,60	0,00	73,60	11.126,11	11.126,11	11.126,11	11.126,11
432	FRUTALES SECANO	1,20		1,20	0,00	1,20	259,49	259,49	259,49	259,49
434	HERBÁCEOS NO ELEGIBLES	41,60		41,60	0,00	41,60	0,00	0,00	0,00	0,00
TOTAL		116,40	116,40	116,40		116,40	11.385,60	11.385,60	11.385,60	11.385,60

APLICACIÓN DE REDUCCIONES Y PENALIZACIONES

GRUPO DE PAGO	Importe Calculado	Importe prereduc.	Criterios de subvencionabilidad y compromisos	Presentación tardía	Omisión declaración	Condicionalidad	IMPORTE (Euros)
							PROPUESTO
FRUTALES SECANO	259,49	259,49	0,00	0,00	0,00	0,00	259,49
HERBÁCEOS	11.126,11	11.126,11	0,00	0,00	0,00	0,00	11.126,11
HERBÁCEOS NO ELEGIBLES	0,00	0,00	0,00	0,00	0,00	0,00	0,00
TOTAL	11.385,60	11.385,60					11.385,60

RESUMEN DE PAGOS

PROPUESTO	IMPORTE (Euros)			
	PROPUESTO	FEADER (Eje 2)	MAPA	CAPADR
	11.385,60	9.677,76	1.116,93	590,91

(1) Superficie declarada admisible ajustada con la superficie comprometida.
(2) Factor de penalización valorando el alcance para el tipo de compromiso.

Puede verificar la integridad de una copia de este documento mediante la lectura del código QR adjunto o mediante el acceso a la dirección <https://ws050.juntadeandalucia.es/verificarFirma> indicando el código de VERIFICACIÓN

FIRMADO POR	JUAN JOSE SOLER GARCIA	FECHA	03/07/2024	
	ROCIO GUIJARRO MILLAN			
VERIFICACIÓN	Pk2jm6MP8Q4FQJJZRRTHBNMQA26B8	PÁGINA	485/3256	



RECINTOS PROPUESTOS

REF.	REFERENCIA SIGPAC	CULTIVO	DESCRIPCIÓN CULTIVO	S/R	G.PAGO	PEND. MEDIA (%)	SUP. DEC. ADMISIBLE (ha)	SUP. COMPROM. (ha)	SUP. AJUSTADA COMPR.(1) (ha)	SUP. CONV. SIGPAC (ha)	SUP. CERTIF. (ha)	SUP. CAMPO (ha)	SUP. CAMPO DETER. CULT. (ha)	SUP. DEC. REDUCIDA (ha)	SUP. PROPUESTA (ha)
170000007044231	18-084-006-00004-005	8000	AVENA-SIN VARIEDAD	S	426	1,10	0,81	0,81	0,81		0,81			0,81	0,81
170000007044232	18-084-006-00330-005	8000	AVENA-SIN VARIEDAD	S	426	2,60	0,33	0,33	0,33		0,33			0,33	0,33
170000007044233	18-084-006-00330-006	8000	AVENA-SIN VARIEDAD	S	426	1,60	0,29	0,29	0,29		0,29			0,29	0,29
170000007044234	18-084-006-00330-008	8000	AVENA-SIN VARIEDAD	S	426	1,20	0,15	0,15	0,15		0,15			0,15	0,15
170000007044238	18-084-006-00331-001	8000	AVENA-SIN VARIEDAD	S	426	1,10	2,04	2,04	2,04		2,04			2,04	2,04
170000007044240	18-084-007-00236-001	8000	AVENA-SIN VARIEDAD	S	426	1,40	0,54	0,54	0,54		0,54			0,54	0,54
170000007044243	18-084-007-00236-002	8000	AVENA-SIN VARIEDAD	S	426	1,50	0,63	0,63	0,63		0,63			0,63	0,63
170000007044245	18-084-006-00012-001	5000	CEBADA-SIN VARIEDAD	S	426	3,90	13,27	13,27	13,27		13,27			13,27	13,27
170000007044246	18-084-006-00014-001	5000	CEBADA-SIN VARIEDAD	S	426	4,30	1,85	1,85	1,85		1,85			1,85	1,85
170000007044260	18-084-007-00235-002	8000	AVENA-SIN VARIEDAD	S	426	0,80	1,65	1,65	1,65		1,65			1,65	1,65
170000007044261	18-084-005-01003-001	8000	AVENA-SIN VARIEDAD	S	426	5,60	2,59	2,59	2,59		2,59			2,59	2,59
170000007044263	18-084-005-00948-002	8000	AVENA-SIN VARIEDAD	S	426	3,50	0,84	0,84	0,84		0,84			0,84	0,84
170000007044266	18-084-005-00844-001	8000	AVENA-SIN VARIEDAD	S	426	7,20	2,07	2,07	2,07		2,07			2,07	2,07
170000007044267	18-084-007-00197-001	53001	YEROS-MORO DA 131	S	426	1,30	1,06	1,06	1,06		1,06			1,06	1,06
170000007044268	18-084-005-01002-001	8000	AVENA-SIN VARIEDAD	S	426	5,60	1,02	1,02	1,02		1,02			1,02	1,02
170000007044269	18-084-005-00951-002	8000	AVENA-SIN VARIEDAD	S	426	1,40	1,48	1,48	1,48		1,48			1,48	1,48
170000007044270	18-084-005-00831-003	8000	AVENA-SIN VARIEDAD	S	426	9,40	0,13	0,13	0,13		0,13			0,13	0,13
170000007044271	18-084-005-00864-001	8000	AVENA-SIN VARIEDAD	S	426	4,00	0,77	0,77	0,77		0,77			0,77	0,77
170000007044273	18-084-006-00019-001	5000	CEBADA-SIN VARIEDAD	S	426	2,40	0,29	0,29	0,29		0,29			0,29	0,29
170000007044274	18-084-006-00013-001	5000	CEBADA-SIN VARIEDAD	S	426	5,70	1,91	1,91	1,91		1,91			1,91	1,91
170000007044275	18-084-007-00255-001	53001	YEROS-MORO DA 131	S	426	2,40	6,50	6,50	6,50		6,50			6,50	6,50
170000007044279	18-084-007-00023-001	8000	AVENA-SIN VARIEDAD	S	426	2,20	1,61	1,61	1,61		1,61			1,61	1,61
170000007044280	18-084-007-00004-001	8000	AVENA-SIN VARIEDAD	S	426	2,60	0,46	0,46	0,46		0,46			0,46	0,46
170000007044281	18-084-005-01117-001	8000	AVENA-SIN VARIEDAD	S	426	4,20	0,90	0,90	0,90		0,90			0,90	0,90
170000007044282	18-084-005-00927-005	8000	AVENA-SIN VARIEDAD	S	426	8,70	0,60	0,60	0,60		0,60			0,60	0,60
170000007044283	18-084-006-00009-004	8000	AVENA-SIN VARIEDAD	S	426	1,20	0,81	0,81	0,81		0,81			0,81	0,81
170000007044284	18-084-006-00007-005	8000	AVENA-SIN VARIEDAD	S	426	1,20	0,86	0,86	0,86		0,86			0,86	0,86
170000007044289	18-084-005-00927-007	8000	AVENA-SIN VARIEDAD	S	426	7,40	0,07	0,07	0,07		0,07			0,07	0,07
170000007044291	18-084-005-00930-001	8000	AVENA-SIN VARIEDAD	S	426	5,10	1,85	1,85	1,85		1,85			1,85	1,85
170000007044292	18-084-005-00929-003	8000	AVENA-SIN VARIEDAD	S	426	12,50	0,29	0,29	0,29		0,29			0,29	0,29
170000007044293	18-084-006-00082-001	8000	AVENA-SIN VARIEDAD	S	426	6,40	0,42	0,42	0,42		0,42			0,42	0,42
170000007044294	18-084-005-00827-001	8000	AVENA-SIN VARIEDAD	S	426	16,80	0,18	0,18	0,18		0,18			0,18	0,18
170000007044297	18-084-006-00001-001	8000	AVENA-SIN VARIEDAD	S	426	2,10	1,22	1,22	1,22		1,22			1,22	1,22
170000007044300	18-084-005-00831-002	8000	AVENA-SIN VARIEDAD	S	426	3,90	0,12	0,12	0,12		0,12			0,12	0,12
170000007044305	18-084-005-00989-001	8000	AVENA-SIN VARIEDAD	S	426	5,40	6,18	6,18	6,18		6,18			6,18	6,18
170000007044306	18-084-008-00292-001	8000	AVENA-SIN VARIEDAD	S	426	4,00	0,59	0,59	0,59		0,59			0,59	0,59
170000007044316	18-084-005-00927-003	8000	AVENA-SIN VARIEDAD	S	426	6,40	1,57	1,57	1,57		1,57			1,57	1,57
170000007044318	18-084-005-01124-002	8000	AVENA-SIN VARIEDAD	S	426	14,90	0,60	0,60	0,60		0,60			0,60	0,60
170000007044319	18-084-005-00831-004	8000	AVENA-SIN VARIEDAD	S	426	10,20	0,33	0,33	0,33		0,33			0,33	0,33
170000007044322	18-084-005-00831-003	8000	AVENA-SIN VARIEDAD	S	426	9,40	0,05	0,05	0,05		0,05			0,05	0,05
170000007044330	18-084-006-00312-003	8000	AVENA-SIN VARIEDAD	S	426	1,30	0,50	0,50	0,50		0,50			0,50	0,50
170000007044333	18-084-006-00344-001	8000	AVENA-SIN VARIEDAD	S	426	0,80	0,08	0,08	0,08		0,08			0,08	0,08
170000007044334	18-084-006-00343-003	8000	AVENA-SIN VARIEDAD	S	426	2,10	0,48	0,48	0,48		0,48			0,48	0,48
170000007044335	18-084-006-00338-001	8000	AVENA-SIN VARIEDAD	S	426	2,40	0,73	0,73	0,73		0,73			0,73	0,73
170000007044336	18-084-006-00339-003	8000	AVENA-SIN VARIEDAD	S	426	2,10	3,66	3,66	3,66		3,66			3,66	3,66
170000007044339	18-084-006-00199-001	5000	CEBADA-SIN VARIEDAD	R	426	2,30	3,89	3,89	3,89		3,89			3,89	3,89
170000007044341	18-084-007-00237-001	8000	AVENA-SIN VARIEDAD	S	426	1,00	0,85	0,85	0,85		0,85			0,85	0,85
170000007044342	18-084-007-00066-001	53001	YEROS-MORO DA 131	S	426	2,30	3,70	3,70	3,70		3,70			3,70	3,70
170000007044344	18-084-007-00064-001	53001	YEROS-MORO DA 131	S	426	3,30	0,78	0,78	0,78		0,78			0,78	0,78
-156918	18-084-007-00053-003	104020	ALMENDROS-GUARA	S	432	4,70	1,20	1,20	1,20		1,20			1,20	1,20
-176986	18-084-005-00954-006	20000	BARBECHO TRADICIONAL-SIN VARIEDAD	S	434	5,60	0,39	0,39	0,39		0,39			0,39	0,39
170000007044256	18-084-007-00392-002	20000	BARBECHO TRADICIONAL-SIN VARIEDAD	S	434	4,80	2,54	2,54	2,54		2,54			2,54	2,54
170000007044265	18-084-007-00130-001	20000	BARBECHO TRADICIONAL-SIN VARIEDAD	S	434	3,00	3,28	3,28	3,28		3,28			3,28	3,28
170000007044272	18-084-007-00193-001	20000	BARBECHO TRADICIONAL-SIN VARIEDAD	S	434	3,50	0,65	0,65	0,65		0,65			0,65	0,65
170000007044278	18-084-005-00968-001	20000	BARBECHO TRADICIONAL-SIN VARIEDAD	S	434	3,40	1,99	1,99	1,99		1,99			1,99	1,99
170000007044302	18-084-005-00955-001	20000	BARBECHO TRADICIONAL-SIN VARIEDAD	S	434	6,30	1,00	1,00	1,00		1,00			1,00	1,00
170000007044303	18-084-005-00954-004	20000	BARBECHO TRADICIONAL-SIN VARIEDAD	S	434	4,20	11,07	11,07	11,07		11,07			11,07	11,07
170000007044345	18-084-007-00052-001	20000	BARBECHO TRADICIONAL-SIN VARIEDAD	S	434	3,40	4,20	4,20	4,20		4,20			4,20	4,20
170000007044348	18-084-005-00954-006	20000	BARBECHO TRADICIONAL-SIN VARIEDAD	S	434	5,60	13,58	13,58	13,58		13,58			13,58	13,58
170000007044355	18-084-007-00053-001	20000	BARBECHO TRADICIONAL-SIN VARIEDAD	S	434	4,30	2,90	2,90	2,90		2,90			2,90	2,90

INCIDENCIAS

INCIDENCIA DESCRIPCIÓN

- 100402 Recinto solicitado no forma parte de ningún organismo de control autorizado para la producción ecológica en Andalucía o fecha de inscripción posterior al plazo establecido (Anexo I. Criterios de Subvencionabilidad. Orden 28 de marzo de 2023).
Ref:170000007044250 Recinto:18-084-006-00003-00001 Cultivo:62000 PASTOS PERMANENTES DE 5 O MAS AÑOS-SIN VARIEDAD Secano
- 100407 Explotación solicitada no forma parte de ningún organismo de control autorizado para la producción ecológica en Andalucía o fecha de inscripción posterior al plazo establecido (Anexo I. Criterios de Subvencionabilidad. Orden 28 de marzo de 2023).

(1) Superficie declarada admisible ajustada con la superficie comprometida.
(2) Factor de penalización valorando el alcance para el tipo de compromiso.

Puede verificar la integridad de una copia de este documento mediante la lectura del código QR adjunto o mediante el acceso a la dirección https://ws050.juntadeandalucia.es/verificarFirma indicando el código de VERIFICACIÓN					
FIRMADO POR	JUAN JOSE SOLER GARCIA		FECHA		03/07/2024
	ROCIO GUIJARRO MILLAN				
VERIFICACIÓN	Pk2jm6MP8Q4FQJJZRRTHBNBMA26B8		PÁGINA		486/3256



INCIDENCIAS

INCIDENCIA DESCRIPCIÓN

	Explotación:ES180820000004 Especie:BOVINA
	Explotación:ES180820000004 Especie:CAPRINA
	Explotación:ES180820000004 Especie:OVINA
100411	Recinto no admisible por no estar asociado en SIGGAN a una explotación ganadera admisible (Artículo 10 de la Orden de 28 de marzo de 2023). Ref:1700000007044250 Recinto:18-084-006-00003-00001 Cultivo:62000 PASTOS PERMANENTES DE 5 O MAS AÑOS-SIN VARIEDAD Secano
100424	Solicita recinto que no está comprometido para la operación. Ref:1700000007044250 Recinto:18-084-006-00003-00001 Cultivo:62000 PASTOS PERMANENTES DE 5 O MAS AÑOS-SIN VARIEDAD Secano

(1) Superficie declarada admisible ajustada con la superficie comprometida.
(2) Factor de penalización valorando el alcance para el tipo de compromiso.

Puede verificar la integridad de una copia de este documento mediante la lectura del código QR adjunto o mediante el acceso a la dirección <https://ws050.juntadeandalucia.es/verificarFirma> indicando el código de VERIFICACIÓN

FIRMADO POR	JUAN JOSE SOLER GARCIA	FECHA	03/07/2024	
	ROCIO GUIJARRO MILLAN			
VERIFICACIÓN	Pk2jm6MP8Q4FQJJZRRTHBNMQA26B8	PÁGINA	487/3256	



APELLIDOS Y NOMBRE / RAZÓN SOCIAL

CASANOVA MUÑOZ CLARA ISABEL

NIF

****3941*

EXPEDIENTE

1139876

ANUALIDAD DE PAGO

1ª

IMPORTES POR ANUALIDAD

	2023	2024	2025	2026	2027
IMPORTE MÁXIMO SUBVENCIONABLE	14.163,56 €	14.163,56 €	14.163,56 €	14.163,56 €	14.163,56 €
IMPORTE MEDIO DE TRANSFERENCIA (€/ha)	110,83 €	110,83 €	110,83 €	110,83 €	110,83 €

RESUMEN DE UNIDADES

Cód	GRUPO DE PAGO	Sup. Dec. Admisible (ha)	Sup. Comprometida (ha)	Sup. ajustada compromiso (1) (ha)	% sobredec.	Sup. Propuesta (ha)	Importe Declarado	Importe Topado	Importe Propuesto	Importe tras sobredec.
426	HERBÁCEOS	69,59		69,59	0,00	69,59	10.519,92	10.519,92	10.519,92	10.519,92
432	FRUTALES SECANO	16,85		16,85	0,00	16,85	3.643,64	3.643,64	3.643,64	3.643,64
434	HERBÁCEOS NO ELEGIBLES	41,35		41,35	0,00	41,35	0,00	0,00	0,00	0,00
TOTAL		127,79	127,79	127,79		127,79	14.163,56	14.163,56	14.163,56	14.163,56

APLICACIÓN DE REDUCCIONES Y PENALIZACIONES

GRUPO DE PAGO	Importe Calculado	Importe prereduc.	Criterios de subvencionabilidad y compromisos	Presentación tardía	Omisión declaración	Condicionabilidad	IMPORTE (Euros) PROPUESTO
FRUTALES SECANO	3.643,64	3.643,64	0,00	0,00	0,00	0,00	3.643,64
HERBÁCEOS	10.519,92	10.519,92	0,00	0,00	0,00	0,00	10.519,92
HERBÁCEOS NO ELEGIBLES	0,00	0,00	0,00	0,00	0,00	0,00	0,00
TOTAL	14.163,56	14.163,56					14.163,56

RESUMEN DE PAGOS

	PROPUESTO	PROPUESTO	MAPA	CAPADR
IMPORTE (Euros)		14.163,56	12.039,02	735,10
FEADER (Eje 2)			1.389,44	

RECINTOS PROPUESTOS

REF.	REFERENCIA SIGPAC	CULTIVO DESCRIPCIÓN CULTIVO	S/R G.PAGO	PEND. MEDIA (%)	SUP. DEC. ADMISIBLE (ha)	SUP. COMPROM. (ha)	SUP. AJUSTADA COMPROM. (1) (ha)	SUP. CONV. SIGPAC (ha)	SUP. CERTIF. (ha)	SUP. CAMPO (ha)	SUP. CAMPO DETER. CULT. DECLARADO (ha)	SUP. DEC. REDUCIDA (ha)	SUP. PROPUESTA (ha)
-1612366	18-149-010-00006-015	5000 CEBADA-SIN VARIEDAD	S 426	7,20	18,14	18,14	18,14		18,14			18,14	18,14
4140094	18-149-016-00030-020	8000 AVENA-SIN VARIEDAD	S 426	10,30	5,09	5,09	5,09		5,09			5,09	5,09
4663547	18-149-010-00012-002	5000 CEBADA-SIN VARIEDAD	S 426	7,00	0,15	0,15	0,15		0,15			0,15	0,15
1700000005155133	18-167-012-00095-001	5000 CEBADA-SIN VARIEDAD	S 426	5,00	7,26	7,26	7,26		7,26			7,26	7,26
1700000005155135	18-149-010-00022-001	5000 CEBADA-SIN VARIEDAD	S 426	10,60	3,23	3,23	3,23		3,23			3,23	3,23
1700000005155140	18-149-010-00006-010	5000 CEBADA-SIN VARIEDAD	S 426	6,20	1,68	1,68	1,68		1,68			1,68	1,68
1700000005155146	18-149-011-00002-001	53001 YEROS-MORO DA 131	S 426	3,70	4,13	4,13	4,13		4,13			4,13	4,13
1700000005155148	18-149-016-00034-007	53001 YEROS-MORO DA 131	S 426	2,10	7,63	7,63	7,63		7,63			7,63	7,63
1700000005155150	18-149-010-00006-016	5000 CEBADA-SIN VARIEDAD	S 426	6,80	8,47	8,47	8,47		8,47			8,47	8,47
1700000005155158	18-149-010-00031-001	53001 YEROS-MORO DA 131	S 426	4,20	1,46	1,46	1,46		1,46			1,46	1,46
1700000005155159	18-149-010-00011-002	5000 CEBADA-SIN VARIEDAD	S 426	8,30	12,35	12,35	12,35		12,35			12,35	12,35
-1616146	18-149-010-00013-014	104057 ALMENDROS-AVIJOR	S 432	5,50	0,81	0,81	0,81		0,81			0,81	0,81
-1616144	18-149-010-00013-014	104057 ALMENDROS-AVIJOR	S 432	5,50	2,11	2,11	2,11		2,11			2,11	2,11
5330192	18-149-011-00060-003	104057 ALMENDROS-AVIJOR	S 432	9,50	1,94	1,94	1,94		1,94			1,94	1,94
5330194	18-149-011-00039-035	104057 ALMENDROS-AVIJOR	S 432	10,20	0,80	0,80	0,80		0,80			0,80	0,80
1700000005155134	18-149-010-00013-014	104057 ALMENDROS-AVIJOR	S 432	5,50	11,19	11,19	11,19		11,19			11,19	11,19
-1611623	18-149-010-00013-078	20000 BARBECHO TRADICIONAL-SIN VARIEDAD	S 434	9,90	1,23	1,23	1,23		1,23			1,23	1,23
1700000005155122	18-149-009-00030-003	20000 BARBECHO TRADICIONAL-SIN VARIEDAD	S 434	6,30	0,31	0,31	0,31		0,31			0,31	0,31
1700000005155132	18-149-009-00030-005	20000 BARBECHO TRADICIONAL-SIN VARIEDAD	S 434	10,70	7,22	7,22	7,22		7,22			7,22	7,22
1700000005155144	18-149-010-00039-001	20000 BARBECHO TRADICIONAL-SIN VARIEDAD	S 434	4,50	9,35	9,35	9,35		9,35			9,35	9,35
1700000005155145	18-149-011-00043-002	20000 BARBECHO TRADICIONAL-SIN VARIEDAD	S 434	7,20	11,13	11,13	11,13		11,13			11,13	11,13
1700000005155147	18-167-010-00045-001	20000 BARBECHO TRADICIONAL-SIN VARIEDAD	S 434	1,50	11,93	11,93	11,93		11,93			11,93	11,93
1700000005155153	18-149-010-00031-002	20000 BARBECHO TRADICIONAL-SIN VARIEDAD	S 434	3,70	0,18	0,18	0,18		0,18			0,18	0,18

(1) Superficie declarada admisible ajustada con la superficie comprometida.
(2) Factor de penalización valorando el alcance para el tipo de compromiso.

Puede verificar la integridad de una copia de este documento mediante la lectura del código QR adjunto o mediante el acceso a la dirección <https://ws050.juntadeandalucia.es/verificarFirma> indicando el código de VERIFICACIÓN

FIRMADO POR	JUAN JOSE SOLER GARCIA	FECHA	03/07/2024
	ROCIO GUIJARRO MILLAN		
VERIFICACIÓN	Pk2jm6MP8Q4FQJJZRRTHBNMQA26B8	PÁGINA	488/3256





APELLIDOS Y NOMBRE / RAZÓN SOCIAL		NIF	EXPEDIENTE	ANUALIDAD DE PAGO		
CASANOVA MUÑOZ JAVIER		****2393*	1198448	1ª		
IMPORTES POR ANUALIDAD						
		2023	2024	2025	2026	2027
IMPORTE MÁXIMO SUBVENCIONABLE		8.716,95 €	8.716,95 €	8.716,95 €	8.716,95 €	8.716,95 €
IMPORTE MEDIO DE TRANSFERENCIA (€/ha)		139,61 €	139,61 €	139,61 €	139,61 €	139,61 €

RESUMEN DE UNIDADES

Cód	GRUPO DE PAGO	Sup. Dec. Admisible (ha)	Sup. Comprometida (ha)	Sup. ajustada compromiso (1) (ha)	% sobredec.	Sup. Propuesta (ha)	Importe Declarado	Importe Topado	Importe Propuesto	Importe tras sobredec.
426	HERBÁCEOS	33,43		33,36	0,00	33,36	5.043,03	5.043,03	5.043,03	5.043,03
432	FRUTALES SECANO	16,99		16,99	0,00	16,99	3.673,92	3.673,92	3.673,92	3.673,92
434	HERBÁCEOS NO ELEGIBLES	12,14		12,09	0,00	12,09	0,00	0,00	0,00	0,00
TOTAL		62,56	62,44	62,44		62,44	8.716,95	8.716,95	8.716,95	8.716,95

APLICACIÓN DE REDUCCIONES Y PENALIZACIONES

GRUPO DE PAGO	Importe Calculado	Importe prereduc.	Criterios de subvencionabilidad y compromisos		Presentación tardía	Omisión declaración	Condicionalidad	IMPORTE (Euros)	
			PROPUESTO	PROPUESTO					
FRUTALES SECANO	3.673,92	3.673,92	0,00	0,00	0,00	0,00		3.673,92	
HERBÁCEOS	5.043,03	5.043,03	0,00	0,00	0,00	0,00		5.043,03	
HERBÁCEOS NO ELEGIBLES	0,00	0,00	0,00	0,00	0,00	0,00		0,00	
TOTAL	8.716,95	8.716,95						8.716,95	

RESUMEN DE PAGOS

PROPUESTO	IMPORTE (Euros)			
	PROPUESTO	FEADER (Eje 2)	MAPA	CAPADR
	8.716,95	7.409,41	855,13	452,41

RECINTOS PROPUESTOS

REF.	REFERENCIA SIGPAC	CULTIVO DESCRIPCIÓN CULTIVO	S/R G.PAGO	PEND. MEDIA (%)	SUP. DEC. ADMISIBLE (ha)	SUP. COMPROM. (ha)	SUP. AJUSTADA COMPROM. (1) (ha)	SUP. CONV. SIGPAC (ha)	SUP. CERTIF. (ha)	SUP. CAMPO (ha)	SUP. CAMPO DETER. CULT. DECLARADO (ha)	SUP. DEC. REDUCIDA (ha)	SUP. PROPUESTA (ha)
1700000005158805	18-149-016-00394-001	53001 YEROS-MORO DA 131	S 426	2,10	0,50	0,50	0,50	0,50	0,50	0,50	0,50	0,50	0,50
1700000005158806	18-149-016-01095-001	53001 YEROS-MORO DA 131	S 426	3,10	0,53	0,53	0,53	0,53	0,53	0,53	0,53	0,53	0,53
1700000005158807	18-149-016-00968-001	53001 YEROS-MORO DA 131	S 426	2,20	0,15	0,15	0,15	0,15	0,15	0,15	0,15	0,15	0,15
1700000005158808	18-149-016-01083-001	53001 YEROS-MORO DA 131	S 426	2,20	1,05	1,05	1,05	1,05	1,05	1,05	1,05	1,05	1,05
1700000005158809	18-149-016-01084-002	53001 YEROS-MORO DA 131	S 426	12,00	0,14	0,14	0,14	0,14	0,14	0,14	0,14	0,14	0,14
1700000005158816	18-149-016-00964-001	53001 YEROS-MORO DA 131	S 426	3,30	0,25	0,25	0,25	0,25	0,25	0,25	0,25	0,25	0,25
1700000005158817	18-149-016-01099-001	53001 YEROS-MORO DA 131	S 426	1,10	0,53	0,53	0,53	0,53	0,53	0,53	0,53	0,53	0,53
1700000005158821	18-167-011-00021-001	5000 CEBADA-SIN VARIEDAD	S 426	1,10	10,86	10,86	10,86	10,86	10,86	10,86	10,86	10,86	10,86
1700000005158823	18-149-016-01233-005	53001 YEROS-MORO DA 131	S 426	1,40	0,94	0,94	0,94	0,94	0,94	0,94	0,94	0,94	0,94
1700000005158825	18-167-011-00039-001	5000 CEBADA-SIN VARIEDAD	S 426	2,30	13,46	13,46	13,46	13,46	13,46	13,46	13,46	13,46	13,46
1700000005158828	18-149-016-00957-002	53001 YEROS-MORO DA 131	S 426	2,50	0,74	0,74	0,74	0,74	0,74	0,74	0,74	0,74	0,74
1700000005158829	18-149-016-01113-001	53001 YEROS-MORO DA 131	S 426	2,70	0,43	0,43	0,43	0,43	0,43	0,43	0,43	0,43	0,43
1700000005158832	18-149-016-01233-001	53001 YEROS-MORO DA 131	S 426	2,10	1,31	1,26	1,26	1,26	1,26	1,26	1,26	1,26	1,26
1700000005158833	18-149-016-01079-003	53001 YEROS-MORO DA 131	S 426	4,80	1,07	1,07	1,07	1,07	1,07	1,07	1,07	1,07	1,07
1700000005158834	18-149-016-01104-001	53001 YEROS-MORO DA 131	S 426	2,90	1,15	1,13	1,13	1,13	1,13	1,13	1,13	1,13	1,13
1700000005158835	18-149-016-00962-002	53001 YEROS-MORO DA 131	S 426	8,50	0,32	0,32	0,32	0,32	0,32	0,32	0,32	0,32	0,32
-1616033	18-149-016-01166-010	104020 ALMENDROS-GUARA	S 432	6,50	0,32	0,32	0,32	0,32	0,32	0,32	0,32	0,32	0,32
-1616032	18-149-016-01166-010	104020 ALMENDROS-GUARA	S 432	6,50	1,82	1,82	1,82	1,82	1,82	1,82	1,82	1,82	1,82
-1616030	18-149-016-01166-009	104020 ALMENDROS-GUARA	S 432	7,30	3,54	3,54	3,54	3,54	3,54	3,54	3,54	3,54	3,54
-1616027	18-149-016-01166-009	104020 ALMENDROS-GUARA	S 432	7,30	0,48	0,48	0,48	0,48	0,48	0,48	0,48	0,48	0,48
1700000005158836	18-149-016-01166-009	104020 ALMENDROS-GUARA	S 432	7,30	4,67	4,67	4,67	4,67	4,67	4,67	4,67	4,67	4,67
1700000005158837	18-149-016-01166-010	104020 ALMENDROS-GUARA	S 432	6,50	6,16	6,16	6,16	6,16	6,16	6,16	6,16	6,16	6,16
5481300	18-149-016-00966-001	20000 BARBECHO TRADICIONAL-SIN VARIEDAD	S 434	4,40	0,32	0,32	0,32	0,32	0,32	0,32	0,32	0,32	0,32
1700000005158820	18-149-016-01166-007	20000 BARBECHO TRADICIONAL-SIN VARIEDAD	S 434	7,10	0,32	0,32	0,32	0,32	0,32	0,32	0,32	0,32	0,32
1700000005158822	18-167-011-00027-001	20000 BARBECHO TRADICIONAL-SIN VARIEDAD	S 434	0,90	3,41	3,41	3,41	3,41	3,41	3,41	3,41	3,41	3,41
1700000005158824	18-167-010-00040-001	20000 BARBECHO TRADICIONAL-SIN VARIEDAD	S 434	4,20	6,90	6,90	6,90	6,90	6,90	6,90	6,90	6,90	6,90
1700000005158826	18-149-016-01166-011	20000 BARBECHO TRADICIONAL-SIN VARIEDAD	S 434	14,00	0,23	0,21	0,21	0,21	0,21	0,21	0,21	0,21	0,21
1700000005158827	18-149-016-01166-012	20000 BARBECHO TRADICIONAL-SIN VARIEDAD	S 434	9,90	0,11	0,10	0,10	0,10	0,10	0,10	0,10	0,10	0,10
1700000005158830	18-149-016-01166-019	20000 BARBECHO TRADICIONAL-SIN VARIEDAD	S 434	23,60	0,10	0,10	0,10	0,10	0,10	0,10	0,10	0,10	0,10
1700000005158831	18-149-016-01166-008	20000 BARBECHO TRADICIONAL-SIN VARIEDAD	S 434	9,40	0,75	0,73	0,73	0,73	0,73	0,73	0,73	0,73	0,73

(1) Superficie declarada admisible ajustada con la superficie comprometida.
(2) Factor de penalización valorando el alcance para el tipo de compromiso.

Puede verificar la integridad de una copia de este documento mediante la lectura del código QR adjunto o mediante el acceso a la dirección https://ws050.juntadeandalucia.es/verificarFirma indicando el código de VERIFICACIÓN				
FIRMADO POR	JUAN JOSE SOLER GARCIA	FECHA	03/07/2024	
	ROCIO GUIJARRO MILLAN			
VERIFICACIÓN	Pk2jm6MP8Q4FQJJZRRTHBNMQA26B8	PÁGINA	489/3256	



INCIDENCIAS

INCIDENCIA DESCRIPCIÓN

242	<p>Recinto pendiente de acreditación de titularidad.</p> <p>Ref:5481299 Recinto:18-149-016-00394-00011 Cultivo:53001 YEROS-MORO DA 131 Secano</p> <p>Ref:1700000005158815 Recinto:18-149-016-01089-00001 Cultivo:53001 YEROS-MORO DA 131 Secano</p> <p>Ref:1700000005158814 Recinto:18-149-016-01090-00001 Cultivo:53001 YEROS-MORO DA 131 Secano</p> <p>Ref:1700000005158813 Recinto:18-149-016-01093-00003 Cultivo:53001 YEROS-MORO DA 131 Secano</p> <p>Ref:1700000005158812 Recinto:18-149-016-01094-00001 Cultivo:53001 YEROS-MORO DA 131 Secano</p> <p>Ref:1700000005158811 Recinto:18-149-016-01223-00001 Cultivo:53001 YEROS-MORO DA 131 Secano</p>
100424	<p>Solicita recinto que no está comprometido para la operación.</p> <p>Ref:5481299 Recinto:18-149-016-00394-00011 Cultivo:53001 YEROS-MORO DA 131 Secano</p> <p>Ref:1700000005158815 Recinto:18-149-016-01089-00001 Cultivo:53001 YEROS-MORO DA 131 Secano</p> <p>Ref:1700000005158814 Recinto:18-149-016-01090-00001 Cultivo:53001 YEROS-MORO DA 131 Secano</p> <p>Ref:1700000005158813 Recinto:18-149-016-01093-00003 Cultivo:53001 YEROS-MORO DA 131 Secano</p> <p>Ref:1700000005158812 Recinto:18-149-016-01094-00001 Cultivo:53001 YEROS-MORO DA 131 Secano</p> <p>Ref:1700000005158811 Recinto:18-149-016-01223-00001 Cultivo:53001 YEROS-MORO DA 131 Secano</p>

(1) Superficie declarada admisible ajustada con la superficie comprometida.
(2) Factor de penalización valorando el alcance para el tipo de compromiso.

Puede verificar la integridad de una copia de este documento mediante la lectura del código QR adjunto o mediante el acceso a la dirección <https://ws050.juntadeandalucia.es/verificarFirma> indicando el código de VERIFICACIÓN

FIRMADO POR	JUAN JOSE SOLER GARCIA	FECHA	03/07/2024	
	ROCIO GUIJARRO MILLAN			
VERIFICACIÓN	Pk2jm6MP8Q4FQJJZRRTHBNMQA26B8	PÁGINA	490/3256	



APELLIDOS Y NOMBRE / RAZÓN SOCIAL

CASANOVA RUBIO PEDRO

NIF
****2495*

EXPEDIENTE
1250185

ANUALIDAD DE PAGO

1ª

IMPORTE POR ANUALIDAD

	2023	2024	2025	2026	2027
IMPORTE MÁXIMO SUBVENCIONABLE	754,68 €	754,68 €	754,68 €	754,68 €	754,68 €
IMPORTE MEDIO DE TRANSFERENCIA (€/ha)	216,24 €	216,24 €	216,24 €	216,24 €	216,24 €

RESUMEN DE UNIDADES

Cód	GRUPO DE PAGO	Sup. Dec. Admisible (ha)	Sup. Comprometida (ha)	Sup. ajustada compromiso (1) (ha)	% sobredec.	Sup. Propuesta (ha)	Importe Declarado	Importe Topado	Importe Propuesto	Importe tras sobredec.
432	FRUTALES SECANO	3,49		3,49	0,00	3,49	754,68	754,68	754,68	754,68
TOTAL		3,49	3,49	3,49		3,49	754,68	754,68	754,68	754,68

APLICACIÓN DE REDUCCIONES Y PENALIZACIONES

GRUPO DE PAGO	Importe Calculado	Importe prereduc.	Criterios de subvencionabilidad y compromisos	Presentación tardía	Omisión declaración	Condicionalidad	IMPORTE (Euros) PROPUESTO
FRUTALES SECANO	754,68	754,68	0,00	0,00	0,00	0,00	754,68
TOTAL	754,68	754,68					754,68

RESUMEN DE PAGOS

	IMPORTE (Euros)		
	PROPUESTO	FEADER (Eje 2)	MAPA
PROPUESTO	754,68	641,48	74,03
			CAPADR 39,17

RECINTOS PROPUESTOS

REF.	REFERENCIA SIGPAC	CULTIVO	DESCRIPCIÓN CULTIVO	S/R	G.PAGO	PEND. MEDIA (%)	SUP. DEC. ADMISIBLE (ha)	SUP. COMPROM. (ha)	SUP. AJUSTADA COMPR.(1) (ha)	SUP. CONV. SIGPAC (ha)	SUP. CERTIE. (ha)	SUP. CAMPO (ha)	SUP. CAMPO DETER. CULT. DECLARADO (ha)	SUP. DEC. REDUCIDA (ha)	SUP. PROPUESTA (ha)
1700000004484462	18-057-014-00319-002	104020	ALMENDROS-GUARA	S	432	13,10	3,49	3,49	3,49		3,49			3,49	3,49

INCIDENCIAS

INCIDENCIA DESCRIPCIÓN

100422 Recinto declarado por error para una operación de la 6503, que se ha corregido de oficio desmarcando la operación incorrecta, de acuerdo con la fecha de inscripción del recinto en la producción ecológica.
Ref:1700000004484462 Recinto:18-057-014-00319-00002 Cultivo:104020 ALMENDROS-GUARA Secano

(1) Superficie declarada admisible ajustada con la superficie comprometida.
(2) Factor de penalización valorando el alcance para el tipo de compromiso.

Puede verificar la integridad de una copia de este documento mediante la lectura del código QR adjunto o mediante el acceso a la dirección <https://ws050.juntadeandalucia.es/verificarFirma> indicando el código de VERIFICACIÓN

FIRMADO POR	JUAN JOSE SOLER GARCIA	FECHA	03/07/2024	
	ROCIO GUIJARRO MILLAN			
VERIFICACIÓN	Pk2jm6MP8Q4FQJJZRRTHBNMQA26B8	PÁGINA	491/3256	



APELLIDOS Y NOMBRE / RAZÓN SOCIAL

CASANOVA SERRANO JESUS ANGEL

NIF
****2521*

EXPEDIENTE
1137848

ANUALIDAD DE PAGO

1ª

IMPORTE POR ANUALIDAD

	2023	2024	2025	2026	2027
IMPORTE MÁXIMO SUBVENCIONABLE	8.850,66 €	8.850,66 €	8.850,66 €	8.850,66 €	8.850,66 €
IMPORTE MEDIO DE TRANSFERENCIA (€/ha)	73,26 €	73,26 €	73,26 €	73,26 €	73,26 €

RESUMEN DE UNIDADES

Cód	GRUPO DE PAGO	Sup. Dec. Admisible (ha)	Sup. Comprometida (ha)	Sup. ajustada compromiso (1) (ha)	% sobredec.	Sup. Propuesta (ha)	Importe Declarado	Importe Topado	Importe Propuesto	Importe tras sobredec.
426	HERBÁCEOS	1,33		1,33	0,00	1,33	201,06	201,06	201,06	201,06
432	FRUTALES SECANO	59,59		40,00	0,00	40,00	8.649,60	8.649,60	8.649,60	8.649,60
434	HERBÁCEOS NO ELEGIBLES	79,53		79,48	0,00	79,48	0,00	0,00	0,00	0,00
TOTAL		140,45	120,81	120,81		120,81	8.850,66	8.850,66	8.850,66	8.850,66

APLICACIÓN DE REDUCCIONES Y PENALIZACIONES

GRUPO DE PAGO	Importe Calculado	Importe prereduc.	Criterios de subvencionabilidad y compromisos	Presentación tardía	Omisión declaración	Condicionalidad	IMPORTE (Euros)
							PROPUESTO
FRUTALES SECANO	8.649,60	8.649,60	0,00	0,00	0,00	0,00	8.649,60
HERBÁCEOS	201,06	201,06	0,00	0,00	0,00	0,00	201,06
HERBÁCEOS NO ELEGIBLES	0,00	0,00	0,00	0,00	0,00	0,00	0,00
TOTAL	8.850,66	8.850,66					8.850,66

RESUMEN DE PAGOS

PROPUESTO	IMPORTE (Euros)			
	PROPUESTO	FEADER (Eje 2)	MAPA	CAPADR
	8.850,66	7.523,06	868,25	459,35

(1) Superficie declarada admisible ajustada con la superficie comprometida.
(2) Factor de penalización valorando el alcance para el tipo de compromiso.

Puede verificar la integridad de una copia de este documento mediante la lectura del código QR adjunto o mediante el acceso a la dirección <https://ws050.juntadeandalucia.es/verificarFirma> indicando el código de VERIFICACIÓN

FIRMADO POR	JUAN JOSE SOLER GARCIA	FECHA	03/07/2024	
	ROCIO GUIJARRO MILLAN			
VERIFICACIÓN	Pk2jm6MP8Q4FQJJZRRTHBNMQA26B8	PÁGINA	492/3256	



RECINTOS PROPUESTOS

REF.	REFERENCIA SIGPAC	CULTIVO	DESCRIPCIÓN CULTIVO	S/R	G.PAGO	PEND. MEDIA (%)	SUP. DEC. ADMISIBLE (ha)	SUP. COMPROM. (ha)	SUP. AJUSTADA COMPR.(1) (ha)	SUP. CONV. SIGPAC (ha)	SUP. CERTIF. (ha)	SUP. CAMPO (ha)	SUP. CAMPO DETER. CULT. (ha)	SUP. DEC. REDUCIDA (ha)	SUP. PROPUESTA (ha)
170000005153720	18-149-005-00229-001	5000	CEBADA-SIN VARIEDAD	S	426	2,10	1,28	1,28	1,28		1,28			1,28	1,28
170000005153723	18-149-006-00160-001	13000	TRITICALE-SIN VARIEDAD	S	426	2,00	0,05	0,05	0,05		0,05			0,05	0,05
-1622845	18-149-011-00037-001	104020	ALMENDROS-GUARA	S	432	8,10	0,19	0,19	0,19		0,19			0,19	0,19
-1622840	18-149-011-00039-039	104020	ALMENDROS-GUARA	S	432	6,60	0,11	0,11	0,11		0,11			0,11	0,11
-1622839	18-149-011-00039-039	104020	ALMENDROS-GUARA	S	432	6,60	0,46	0,46	0,46		0,46			0,46	0,46
-1622837	18-149-011-00039-039	104020	ALMENDROS-GUARA	S	432	6,60	0,76	0,76	0,76		0,76			0,76	0,76
-1622464	18-149-011-00039-034	104020	ALMENDROS-GUARA	S	432	5,10	0,17	0,17	0,17		0,17			0,17	0,17
-1622460	18-149-011-00039-034	104020	ALMENDROS-GUARA	S	432	5,10	0,17	0,17	0,17		0,17			0,17	0,17
-1622459	18-149-011-00039-034	104020	ALMENDROS-GUARA	S	432	5,10	2,54	2,54	2,54		2,54			2,54	2,54
-1622455	18-149-011-00039-039	104020	ALMENDROS-GUARA	S	432	6,60	2,66	2,66	2,66		2,66			2,66	2,66
-1622454	18-149-011-00039-039	104020	ALMENDROS-GUARA	S	432	6,60	0,27	0,27	0,27		0,27			0,27	0,27
-1622452	18-149-011-00037-001	104020	ALMENDROS-GUARA	S	432	8,10	0,14	0,14	0,14		0,14			0,14	0,14
-1622451	18-149-011-00037-001	104020	ALMENDROS-GUARA	S	432	8,10	1,35	1,35	1,35		1,35			1,35	1,35
-1622450	18-149-011-00037-001	104020	ALMENDROS-GUARA	S	432	8,10	0,09	0,09	0,09		0,09			0,09	0,09
-1622449	18-149-011-00037-001	104020	ALMENDROS-GUARA	S	432	8,10	0,67	0,67	0,67		0,67			0,67	0,67
-1230937	18-149-011-00039-040	104020	ALMENDROS-GUARA	S	432	7,20	8,28	8,28	8,28		8,28			8,28	8,28
-1147289	18-149-011-00039-038	104020	ALMENDROS-GUARA	S	432	7,80	0,50	0,50	0,50		0,50			0,50	0,50
5330070	18-149-011-00038-007	104020	ALMENDROS-GUARA	S	432	8,90	0,24	0,24	0,24		0,24			0,24	0,24
5330078	18-149-011-00039-030	104020	ALMENDROS-GUARA	S	432	6,70	0,78	0,78	0,78		0,78			0,78	0,78
5330083	18-149-011-00039-007	104020	ALMENDROS-GUARA	S	432	8,00	0,82	0,82	0,82		0,82			0,82	0,82
5330258	18-149-010-00013-060	104020	ALMENDROS-GUARA	S	432	4,70	0,17	0,17	0,17		0,17			0,17	0,17
5388498	18-149-011-00039-037	104020	ALMENDROS-GUARA	S	432	7,20	3,53	3,53	3,53		3,53			3,53	3,53
170000005153679	18-149-011-00039-005	104020	ALMENDROS-GUARA	S	432	9,20	5,06	5,06	5,06		5,06			5,06	5,06
170000005153680	18-149-011-00039-006	104020	ALMENDROS-GUARA	S	432	7,00	5,65	5,65	5,65		5,65			5,65	5,65
170000005153681	18-149-011-00039-031	104020	ALMENDROS-GUARA	S	432	6,60	1,42	1,42	1,42		1,42			1,42	1,42
170000005153682	18-149-011-00039-039	104020	ALMENDROS-GUARA	S	432	6,60	1,71	1,71	1,71		1,71			1,71	1,71
170000005153683	18-149-011-00038-027	104020	ALMENDROS-GUARA	S	432	8,90	0,90	0,90	0,90		0,90			0,90	0,90
170000005153684	18-149-011-00038-028	104020	ALMENDROS-GUARA	S	432	6,20	0,24	0,24	0,24		0,24			0,24	0,24
170000005153692	18-149-011-00039-033	104020	ALMENDROS-GUARA	S	432	7,00	7,77	7,77	7,77		7,77			7,77	7,77
170000005153693	18-149-011-00039-034	104020	ALMENDROS-GUARA	S	432	5,10	5,14	5,14	5,14		5,14			5,14	5,14
170000005153717	18-149-011-00038-015	104020	ALMENDROS-GUARA	S	432	6,40	6,70	6,70	6,70		6,70			6,70	6,70
170000005153719	18-149-011-00037-001	104020	ALMENDROS-GUARA	S	432	8,10	1,10	1,10	1,10		1,10			1,10	1,10
170000005153675	18-149-005-00053-001	20000	BARBECHO TRADICIONAL-SIN VARIEDAD	S	434	12,60	0,82	0,82	0,82		0,82			0,82	0,82
170000005153676	18-149-006-00047-001	20000	BARBECHO TRADICIONAL-SIN VARIEDAD	S	434	2,00	0,66	0,66	0,66		0,66			0,66	0,66
170000005153677	18-149-005-00231-001	20000	BARBECHO TRADICIONAL-SIN VARIEDAD	S	434	1,10	3,71	3,71	3,71		3,71			3,71	3,71
170000005153678	18-149-005-00223-001	20000	BARBECHO TRADICIONAL-SIN VARIEDAD	S	434	1,60	5,89	5,89	5,89		5,89			5,89	5,89
170000005153687	18-149-006-00045-001	20000	BARBECHO TRADICIONAL-SIN VARIEDAD	S	434	2,50	4,31	4,31	4,31		4,31			4,31	4,31
170000005153690	18-149-006-00051-012	20000	BARBECHO TRADICIONAL-SIN VARIEDAD	S	434	7,30	22,81	22,81	22,81		22,81			22,81	22,81
170000005153691	18-149-006-00051-012	20000	BARBECHO TRADICIONAL-SIN VARIEDAD	S	434	7,30	23,64	23,64	23,64		23,64			23,64	23,64
170000005153694	18-149-010-00047-002	20000	BARBECHO TRADICIONAL-SIN VARIEDAD	S	434	6,90	2,18	2,18	2,18		2,18			2,18	2,18
170000005153695	18-149-009-00026-010	20000	BARBECHO TRADICIONAL-SIN VARIEDAD	S	434	10,10	2,04	2,04	2,04		2,04			2,04	2,04
170000005153697	18-149-009-00026-008	20000	BARBECHO TRADICIONAL-SIN VARIEDAD	S	434	10,70	0,74	0,74	0,74		0,74			0,74	0,74
170000005153698	18-149-009-00026-009	20000	BARBECHO TRADICIONAL-SIN VARIEDAD	S	434	11,90	0,50	0,50	0,50		0,50			0,50	0,50
170000005153715	18-149-005-00222-001	20000	BARBECHO TRADICIONAL-SIN VARIEDAD	S	434	3,70	0,77	0,77	0,77		0,77			0,77	0,77
170000005153716	18-149-005-00236-001	20000	BARBECHO TRADICIONAL-SIN VARIEDAD	S	434	1,10	5,10	5,10	5,10		5,10			5,10	5,10
170000005153721	18-149-007-00022-001	20000	BARBECHO TRADICIONAL-SIN VARIEDAD	S	434	9,30	2,28	2,28	2,28		2,28			2,28	2,28
170000005153725	18-149-006-00041-001	20000	BARBECHO TRADICIONAL-SIN VARIEDAD	S	434	1,90	4,03	4,03	4,03		4,03			4,03	4,03

INCIDENCIAS

INCIDENCIA DESCRIPCIÓN

- 219 Superficie declarada sobre un mismo recinto, en un mismo expediente, mayor que la superficie total del recinto SIGPAC.
Ref:170000005153697 Recinto:18-149-009-00026-00008 Cultivo:20000 BARBECHO TRADICIONAL-SIN VARIEDAD Secano Suma de superficies declaradas para este recinto por el solicitante (Áreas):79 Superficie SIGPAC total para el recinto (Áreas):74 Exceso de superficie declarada (Hectáreas):0,05
- 242 Recinto pendiente de acreditación de titularidad.
Ref:170000005153688 Recinto:18-149-006-00051-00011 Cultivo:8000 AVENA-SIN VARIEDAD Secano
Ref:170000005153689 Recinto:18-149-006-00051-00011 Cultivo:53001 YEROS-MORO DA 131 Secano
Ref:-1069601 Recinto:18-149-007-00014-00009 Cultivo:8000 AVENA-SIN VARIEDAD Secano
Ref:170000005153700 Recinto:18-149-007-00014-00009 Cultivo:8000 AVENA-SIN VARIEDAD Secano
Ref:-1069589 Recinto:18-149-007-00014-00009 Cultivo:13000 TRITICALE-SIN VARIEDAD Secano
Ref:170000005153699 Recinto:18-149-007-00014-00010 Cultivo:5000 CEBADA-SIN VARIEDAD Secano
- 100424 Solicita recinto que no está comprometido para la operación.
Ref:170000005153688 Recinto:18-149-006-00051-00011 Cultivo:8000 AVENA-SIN VARIEDAD Secano
Ref:170000005153689 Recinto:18-149-006-00051-00011 Cultivo:53001 YEROS-MORO DA 131 Secano
Ref:-1069601 Recinto:18-149-007-00014-00009 Cultivo:8000 AVENA-SIN VARIEDAD Secano
Ref:170000005153700 Recinto:18-149-007-00014-00009 Cultivo:8000 AVENA-SIN VARIEDAD Secano

(1) Superficie declarada admisible ajustada con la superficie comprometida.
(2) Factor de penalización valorando el alcance para el tipo de compromiso.

Puede verificar la integridad de una copia de este documento mediante la lectura del código QR adjunto o mediante el acceso a la dirección https://ws050.juntadeandalucia.es/verificarFirma indicando el código de VERIFICACIÓN					
FIRMADO POR	JUAN JOSE SOLER GARCIA		FECHA		03/07/2024
	ROCIO GUIJARRO MILLAN				
VERIFICACIÓN	Pk2jm6MP8Q4FQJJZRRTHBNBMA26B8		PÁGINA		493/3256



INCIDENCIAS

INCIDENCIA DESCRIPCIÓN

Ref:-1069589 Recinto:18-149-007-00014-00009 Cultivo:13000 TRITICALE-SIN VARIEDAD Secano
Ref:1700000005153699 Recinto:18-149-007-00014-00010 Cultivo:5000 CEBADA-SIN VARIEDAD Secano

(1) Superficie declarada admisible ajustada con la superficie comprometida.
(2) Factor de penalización valorando el alcance para el tipo de compromiso.

Puede verificar la integridad de una copia de este documento mediante la lectura del código QR adjunto o mediante el acceso a la dirección <https://ws050.juntadeandalucia.es/verificarFirma> indicando el código de VERIFICACIÓN

FIRMADO POR	JUAN JOSE SOLER GARCIA	FECHA	03/07/2024	
	ROCIO GUIJARRO MILLAN			
VERIFICACIÓN	Pk2jm6MP8Q4FQJJZRRTHBNMQA26B8	PÁGINA	494/3256	



APELLIDOS Y NOMBRE / RAZÓN SOCIAL

CASAS FERNANDEZ-SEVILLA IGNACIO

NIF

****0353*

EXPEDIENTE

1218387

ANUALIDAD DE PAGO

1ª

IMPORTE POR ANUALIDAD

	2023	2024	2025	2026	2027
IMPORTE MÁXIMO SUBVENCIONABLE	3.487,49 €	3.487,49 €	3.487,49 €	3.487,49 €	3.487,49 €
IMPORTE MEDIO DE TRANSFERENCIA (€/ha)	109,19 €	109,19 €	109,19 €	109,19 €	109,19 €

RESUMEN DE UNIDADES

Cód	GRUPO DE PAGO	Sup. Dec. Admisible (ha)	Sup. Comprometida (ha)	Sup. ajustada compromiso (1) (ha)	% sobredec.	Sup. Propuesta (ha)	Importe Declarado	Importe Topado	Importe Propuesto	Importe tras sobredec.
426	HERBÁCEOS	23,07		23,07	0,00	23,07	3.487,49	3.487,49	3.487,49	3.487,49
434	HERBÁCEOS NO ELEGIBLES	8,87		8,87	0,00	8,87	0,00	0,00	0,00	0,00
TOTAL		31,94	31,94	31,94		31,94	3.487,49	3.487,49	3.487,49	3.487,49

APLICACIÓN DE REDUCCIONES Y PENALIZACIONES

GRUPO DE PAGO	Importe Calculado	Importe prereduc.	Criterios de subvencionabilidad y compromisos	Presentación tardía	Omisión declaración	Condicionabilidad	IMPORTE (Euros) PROPUESTO
HERBÁCEOS	3.487,49	3.487,49	0,00	0,00	0,00	0,00	3.487,49
HERBÁCEOS NO ELEGIBLES	0,00	0,00	0,00	0,00	0,00	0,00	0,00
TOTAL	3.487,49	3.487,49					3.487,49

RESUMEN DE PAGOS

	IMPORTE (Euros)			
	PROPUESTO	FEADER (Eje 2)	MAPA	CAPADR
PROPUESTO	3.487,49	2.964,37	342,12	181,00

RECINTOS PROPUESTOS

REF.	REFERENCIA SIGPAC	CULTIVO	DESCRIPCIÓN CULTIVO	S/R	G.PAGO	PEND. MEDIA (%)	SUP. DEC. ADMISIBLE (ha)	SUP. COMPROM. (ha)	SUP. AJUSTADA COMPR.(1) (ha)	SUP. CONV. SIGPAC (ha)	SUP. CERTIF. (ha)	SUP. CAMPO (ha)	SUP. CAMPO DETER. CULT. DECLARADO (ha)	SUP. DEC. REDUCIDA (ha)	SUP. PROPUESTA (ha)
-995464	18-078-001-00025-012	40000	GUISANTES-SIN VARIEDAD	S	426	17,00	0,08	0,08	0,08	0,08	0,09			0,08	0,08
1700000005915827	18-078-001-00025-003	40000	GUISANTES-SIN VARIEDAD	S	426	14,30	3,23	3,23	3,23	3,23	3,23			3,23	3,23
1700000005915828	18-078-001-00035-003	40000	GUISANTES-SIN VARIEDAD	S	426	13,40	2,04	2,04	2,04	2,04	2,04			2,04	2,04
1700000005915829	18-078-001-00035-007	40000	GUISANTES-SIN VARIEDAD	S	426	14,70	1,02	1,02	1,02	1,02	1,03			1,02	1,02
1700000005915831	18-078-001-00038-014	5000	CEBADA-SIN VARIEDAD	S	426	15,40	0,42	0,42	0,42	0,42	0,42			0,42	0,42
1700000005915832	18-078-001-00025-007	40000	GUISANTES-SIN VARIEDAD	S	426	10,20	0,12	0,12	0,12	0,12	0,12			0,12	0,12
1700000005915833	18-078-001-00025-010	40000	GUISANTES-SIN VARIEDAD	S	426	18,60	1,75	1,75	1,75	1,75	1,75			1,75	1,75
1700000005915834	18-078-001-00025-011	40000	GUISANTES-SIN VARIEDAD	S	426	19,40	0,71	0,71	0,71	0,71	0,71			0,71	0,71
1700000005915835	18-078-001-00038-017	5000	CEBADA-SIN VARIEDAD	S	426	11,70	0,32	0,32	0,32	0,32	0,32			0,32	0,32
1700000005915836	18-078-001-00038-018	5000	CEBADA-SIN VARIEDAD	S	426	9,50	10,08	10,08	10,08	10,08	10,08			10,08	10,08
1700000005915839	18-078-001-00038-011	5000	CEBADA-SIN VARIEDAD	S	426	11,50	0,34	0,34	0,34	0,34	0,34			0,34	0,34
1700000005915841	18-078-001-00038-012	5000	CEBADA-SIN VARIEDAD	S	426	13,40	0,73	0,73	0,73	0,73	0,73			0,73	0,73
1700000005915843	18-078-001-00038-015	5000	CEBADA-SIN VARIEDAD	S	426	14,90	0,70	0,70	0,70	0,70	0,70			0,70	0,70
1700000005915844	18-078-001-00038-016	5000	CEBADA-SIN VARIEDAD	S	426	11,50	1,53	1,53	1,53	1,53	1,53			1,53	1,53
1700000005915838	18-078-001-00034-006	20000	BARBECHO TRADICIONAL-SIN VARIEDAD	S	434	18,80	6,73	6,73	6,73	6,73	6,73			6,73	6,73
1700000005915840	18-078-001-00034-004	20000	BARBECHO TRADICIONAL-SIN VARIEDAD	S	434	24,60	0,63	0,63	0,63	0,63	0,63			0,63	0,63
1700000005915842	18-078-001-00034-003	20000	BARBECHO TRADICIONAL-SIN VARIEDAD	S	434	18,00	1,51	1,51	1,51	1,51	1,51			1,51	1,51

(1) Superficie declarada admisible ajustada con la superficie comprometida.
(2) Factor de penalización valorando el alcance para el tipo de compromiso.

Puede verificar la integridad de una copia de este documento mediante la lectura del código QR adjunto o mediante el acceso a la dirección <https://ws050.juntadeandalucia.es/verificarFirma> indicando el código de VERIFICACIÓN

FIRMADO POR	JUAN JOSE SOLER GARCIA	FECHA	03/07/2024	
	ROCIO GUIJARRO MILLAN			
VERIFICACIÓN	Pk2jm6MP8Q4FQJJZRRTHBNMQA26B8	PÁGINA	495/3256	



APELLIDOS Y NOMBRE / RAZÓN SOCIAL
CASAS HERNANDEZ MARIA VICTORIA

NIF
****2960*

EXPEDIENTE
1171352

ANUALIDAD DE PAGO
1ª

IMPORTE POR ANUALIDAD

	2023	2024	2025	2026	2027
IMPORTE MÁXIMO SUBVENCIONABLE	2.293,13 €	2.293,13 €	2.293,13 €	2.293,13 €	2.293,13 €
IMPORTE MEDIO DE TRANSFERENCIA (€/ha)	223,94 €	223,94 €	223,94 €	223,94 €	223,94 €

RESUMEN DE UNIDADES

Cód	GRUPO DE PAGO	Sup. Dec. Admisible (ha)	Sup. Comprometida (ha)	Sup. ajustada compromiso (1) (ha)	% sobredec.	Sup. Propuesta (ha)	Importe Declarado	Importe Topado	Importe Propuesto	Importe tras sobredec.
429	OLIVAR	2,49		2,49	0,00	2,49	617,27	617,27	617,27	617,27
432	FRUTALES SECANO	7,75		7,75	0,00	7,75	1.675,86	1.675,86	1.675,86	1.675,86
TOTAL		10,24	10,24	10,24		10,24	2.293,13	2.293,13	2.293,13	2.293,13

APLICACIÓN DE REDUCCIONES Y PENALIZACIONES

GRUPO DE PAGO	Importe Calculado	Importe prereduc.	Criterios de			Omisión declaración	Condicionality	IMPORTE (Euros)	
			Importe subvencionabilidad y compromisos	Presentación tardía				PROPUESTO	
FRUTALES SECANO	1.675,86	1.675,86	0,00	0,00	0,00	0,00		1.675,86	
OLIVAR	617,27	617,27	0,00	0,00	0,00	0,00		617,27	
TOTAL	2.293,13	2.293,13						2.293,13	

RESUMEN DE PAGOS

PROPUESTO	IMPORTE (Euros)			
	PROPUESTO	FEADER (Eje 2)	MAPA	CAPADR
PROPUESTO	2.293,13	1.949,16	224,95	119,02

RECINTOS PROPUESTOS

REF.	REFERENCIA SIGPAC	CULTIVO DESCRIPCIÓN CULTIVO	S/R G.PAGO	PEND. MEDIA (%)	SUP. DEC. ADMISIBLE (ha)	SUP. COMPROM. (ha)	SUP. AJUSTADA COMPR.(1) (ha)	SUP. CONV. SIGPAC (ha)	SUP. CERTIF. (ha)	SUP. CAMPO (ha)	SUP. CAMPO DETER. CULT. DECLARADO (ha)	SUP. DEC. REDUCIDA (ha)	SUP. PROPUESTA (ha)
170000007236413	18-040-028-00884-001	101010 OLIVAR-PICUAL	R 429	4,60	0,74	0,74	0,74		0,74			0,74	0,74
170000007236414	18-040-028-00312-002	101010 OLIVAR-PICUAL	R 429	3,10	0,99	0,99	0,99		0,99			0,99	0,99
170000007236416	18-024-018-00079-001	101010 OLIVAR-PICUAL	S 429	3,50	0,76	0,76	0,76		0,76			0,76	0,76
-748860	18-040-008-00023-004	104017 ALMENDROS-FRANCOLI	S 432	7,60	0,78	0,78	0,78		0,78			0,78	0,78
4789602	18-040-008-00021-001	104017 ALMENDROS-FRANCOLI	S 432	8,10	0,57	0,57	0,57		0,57			0,57	0,57
4789603	18-040-008-00023-001	104017 ALMENDROS-FRANCOLI	S 432	2,40	3,42	3,42	3,42		3,42			3,42	3,42
170000007236415	18-024-018-00076-001	104013 ALMENDROS-FERRADUEL	S 432	3,00	1,11	1,11	1,11		1,11			1,11	1,11
170000007236417	18-024-027-00033-002	104057 ALMENDROS-AVIJOR	S 432	9,70	1,87	1,87	1,87		1,87			1,87	1,87

(1) Superficie declarada admisible ajustada con la superficie comprometida.
(2) Factor de penalización valorando el alcance para el tipo de compromiso.

Puede verificar la integridad de una copia de este documento mediante la lectura del código QR adjunto o mediante el acceso a la dirección <https://ws050.juntadeandalucia.es/verificarFirma> indicando el código de VERIFICACIÓN

FIRMADO POR	JUAN JOSE SOLER GARCIA	FECHA	03/07/2024	
	ROCIO GUIJARRO MILLAN			
VERIFICACIÓN	Pk2jm6MP8Q4FQJJZRRTHBNMQA26B8	PÁGINA	496/3256	



APELLIDOS Y NOMBRE / RAZÓN SOCIAL

CASCALES OLIVARES ANTONIA

NIF

***9307*

EXPEDIENTE

1182859

ANUALIDAD DE PAGO

1ª

IMPORTE POR ANUALIDAD

	2023	2024	2025	2026	2027
IMPORTE MÁXIMO SUBVENCIONABLE	3.158,25 €	3.158,25 €	3.158,25 €	3.158,25 €	3.158,25 €
IMPORTE MEDIO DE TRANSFERENCIA (€/ha)	247,90 €	247,90 €	247,90 €	247,90 €	247,90 €

RESUMEN DE UNIDADES

Cód	GRUPO DE PAGO	Sup. Dec. Admisible (ha)	Sup. Comprometida (ha)	Sup. ajustada compromiso (I) (ha)	% sobredec.	Sup. Propuesta (ha)	Importe Declarado	Importe Topado	Importe Propuesto	Importe tras sobredec.
429	OLIVAR	12,74		12,74	0,00	12,74	3.158,25	3.158,25	3.158,25	3.158,25
TOTAL		12,74	12,74	12,74		12,74	3.158,25	3.158,25	3.158,25	3.158,25

APLICACIÓN DE REDUCCIONES Y PENALIZACIONES

GRUPO DE PAGO	Importe Calculado	Importe prereduc.	Criterios de subvencionabilidad y compromisos	Presentación tardía	Omisión declaración	Condicionalidad	IMPORTE (Euros) PROPUESTO
OLIVAR	3.158,25	3.158,25	0,00	0,00	0,00	0,00	3.158,25
TOTAL	3.158,25	3.158,25					3.158,25

RESUMEN DE PAGOS

	IMPORTE (Euros)			
	PROPUESTO	FEADER (Eje 2)	MAPA	CAPADR
PROPUESTO	3.158,25	2.684,51	309,82	163,92

RECINTOS PROPUESTOS

REF.	REFERENCIA SIGPAC	CULTIVO	DESCRIPCIÓN CULTIVO	S/R	G.PAGO	PEND. MEDIA (%)	SUP. DEC. ADMISIBLE (ha)	SUP. COMPROM. (ha)	SUP. AJUSTADA COMPR.(I) (ha)	SUP. CONV. SIGPAC (ha)	SUP. CERTIE. (ha)	SUP. CAMPO (ha)	SUP. CAMPO DETER. CULT. DECLARADO (ha)	SUP. DEC. REDUCIDA (ha)	SUP. PROPUESTA (ha)
-581174	18-099-021-00008-033	101010	OLIVAR-PICUAL	S	429	21,20	0,05	0,05	0,05		0,05			0,05	0,05
-581173	18-099-021-00008-032	101010	OLIVAR-PICUAL	S	429	15,60	0,03	0,03	0,03		0,03			0,03	0,03
1700000007226452	18-099-021-00008-013	101010	OLIVAR-PICUAL	S	429	23,80	5,32	5,32	5,32		5,32			5,32	5,32
1700000007226454	18-099-021-00008-029	101010	OLIVAR-PICUAL	S	429	15,40	4,48	4,48	4,48		4,48			4,48	4,48
1700000007226455	18-099-021-00008-004	101010	OLIVAR-PICUAL	S	429	15,40	2,86	2,86	2,86		2,86			2,86	2,86

(1) Superficie declarada admisible ajustada con la superficie comprometida.
(2) Factor de penalización valorando el alcance para el tipo de compromiso.

Puede verificar la integridad de una copia de este documento mediante la lectura del código QR adjunto o mediante el acceso a la dirección <https://ws050.juntadeandalucia.es/verificarFirma> indicando el código de VERIFICACIÓN

FIRMADO POR	JUAN JOSE SOLER GARCIA	FECHA	03/07/2024	
	ROCIO GUIJARRO MILLAN			
VERIFICACIÓN	Pk2jm6MP8Q4FQJJZRRTHBNMQA26B8	PÁGINA	497/3256	



APELLIDOS Y NOMBRE / RAZÓN SOCIAL

CASTAÑO GALLARDO SERGIO

NIF

****1534*

EXPEDIENTE

1275914

ANUALIDAD DE PAGO

1ª

IMPORTES POR ANUALIDAD

	2023	2024	2025	2026	2027
IMPORTE MÁXIMO SUBVENCIONABLE	11.268,55 €	11.268,55 €	11.268,55 €	11.268,55 €	11.268,55 €
IMPORTE MEDIO DE TRANSFERENCIA (€/ha)	237,28 €	237,28 €	237,28 €	237,28 €	237,28 €

RESUMEN DE UNIDADES

Cód	GRUPO DE PAGO	Sup. Dec. Admisible (ha)	Sup. Comprometida (ha)	Sup. ajustada compromiso (I) (ha)	% sobredec.	Sup. Propuesta (ha)	Importe Declarado	Importe Topado	Importe Propuesto	Importe tras sobredec.
432	FRUTALES SECANO	46,69		40,00	0,00	40,00	8.649,60	8.649,60	8.649,60	8.649,60
433	FRUTALES REGADÍO	7,49		7,49	0,00	7,49	2.618,95	2.618,95	2.618,95	2.618,95
TOTAL		54,18	47,49	47,49		47,49	11.268,55	11.268,55	11.268,55	11.268,55

APLICACIÓN DE REDUCCIONES Y PENALIZACIONES

GRUPO DE PAGO	Importe Calculado	Importe pre-reduc.	Criterios de subvencionabilidad y compromisos	Presentación tardía	Omisión declaración	Condicionalidad	Importe (Euros) PROPUESTO
FRUTALES REGADÍO	2.618,95	2.618,95	0,00	0,00	0,00	0,00	2.618,95
FRUTALES SECANO	8.649,60	8.649,60	0,00	0,00	0,00	0,00	8.649,60
TOTAL	11.268,55	11.268,55					11.268,55

RESUMEN DE PAGOS

	PROPUESTO	FEADER (Eje 2)	MAPA	CAPADR
PROPUESTO	11.268,55	9.578,27	1.105,45	584,83

RECINTOS PROPUESTOS

REF.	REFERENCIA SIGPAC	CULTIVO DESCRIPCIÓN CULTIVO	S/R	G.PAGO	PEND. MEDIA (%)	SUP. DEC. ADMISIBLE (ha)	SUP. COMPROM. (ha)	SUP. AJUSTADA COMPR.(I) (ha)	SUP. CONV. SIGPAC (ha)	SUP. CERTIF. (ha)	SUP. CAMPO (ha)	SUP. CAMPO DETER. CULT. DECLARADO (ha)	SUP. DEC. REDUCIDA (ha)	SUP. PROPUESTA (ha)
-1013279	18-040-007-00363-004	104020	S	432	4,20	0,02	0,02	0,02	0,02	0,02			0,02	0,02
-1013278	18-040-007-00363-003	104020	S	432	3,00	0,04	0,04	0,04	0,04	0,04			0,04	0,04
1700000005402300	18-040-007-00037-001	104020	S	432	4,10	1,29	1,29	1,29	1,29	1,29			1,29	1,29
1700000005402301	18-040-900-09000-007	104022	S	432	4,20	2,71	2,71	2,71	2,71	2,71			2,71	2,71
1700000005402302	18-040-023-00164-002	104022	S	432	17,50	0,60	0,60	0,60	0,60	0,60			0,60	0,60
1700000005402303	18-040-023-00306-001	104022	S	432	7,30	3,27	3,27	3,27	3,27	3,27			3,27	3,27
1700000005402304	18-040-023-00307-002	104022	S	432	7,70	3,76	3,76	3,76	3,76	3,76			3,76	3,76
1700000005402306	18-040-007-00362-001	104020	S	432	2,70	1,21	1,21	1,21	1,21	1,21			1,21	1,21
1700000005402307	18-040-007-00363-001	104020	S	432	4,40	2,15	2,15	2,15	2,15	2,15			2,15	2,15
1700000005402308	18-040-007-00364-001	104020	S	432	7,00	1,12	1,12	1,12	1,12	1,12			1,12	1,12
1700000005402309	18-040-023-00162-003	104022	S	432	8,40	0,42	0,42	0,42	0,42	0,42			0,42	0,42
1700000005402310	18-040-023-00163-001	104022	S	432	10,60	3,46	3,46	3,46	3,46	3,46			3,46	3,46
1700000005402311	18-040-023-00306-003	104022	S	432	12,60	0,28	0,28	0,28	0,28	0,28			0,28	0,28
1700000005402315	18-040-007-00188-001	104020	S	432	3,10	1,59	1,59	1,59	1,59	1,59			1,59	1,59
1700000005402316	18-040-023-00071-002	104020	S	432	11,90	4,99	4,99	4,99	4,99	4,99			4,99	4,99
1700000005402317	18-040-023-00052-004	104020	S	432	11,40	0,81	0,81	0,81	0,81	0,81			0,81	0,81
1700000005402318	18-040-023-00052-001	104020	S	432	9,30	3,55	3,55	3,55	3,55	3,55			3,55	3,55
1700000005402324	18-040-019-00069-001	104020	S	432	10,00	1,90	1,90	1,90	1,90	1,90			1,90	1,90
1700000005402325	18-040-015-00054-001	104020	S	432	3,20	2,00	2,00	2,00	2,00	2,00			2,00	2,00
1700000005402326	18-040-013-00141-001	104020	S	432	2,60	2,13	2,13	2,13	2,13	2,13			2,13	2,13
1700000005402327	18-040-023-00071-001	104020	S	432	10,10	1,80	1,80	1,80	1,80	1,80			1,80	1,80
1700000005402328	18-040-023-00070-007	104020	S	432	5,40	1,75	1,75	1,75	1,75	1,75			1,75	1,75
1700000005402329	18-040-021-00310-001	104020	S	432	4,40	5,84	5,84	5,84	5,84	5,84			5,84	5,84
1700000005402305	18-040-023-00081-001	104025	R	433	4,40	0,52	0,52	0,52	0,52	0,52			0,52	0,52
1700000005402312	18-040-021-00286-001	104020	R	433	5,00	0,08	0,08	0,08	0,08	0,08			0,08	0,08
1700000005402313	18-040-023-00087-002	104020	R	433	3,00	2,73	2,73	2,73	2,73	2,73			2,73	2,73
1700000005402314	18-040-023-00101-002	104025	R	433	2,70	0,58	0,58	0,58	0,58	0,58			0,58	0,58
1700000005402319	18-040-022-00103-001	104025	R	433	4,40	0,32	0,32	0,32	0,32	0,32			0,32	0,32
1700000005402320	18-040-021-00323-002	104025	R	433	2,50	0,31	0,31	0,31	0,31	0,31			0,31	0,31
1700000005402321	18-040-023-00115-001	104025	R	433	4,90	0,11	0,11	0,11	0,11	0,11			0,11	0,11
1700000005402322	18-040-023-00111-001	104025	R	433	5,00	0,17	0,17	0,17	0,17	0,17			0,17	0,17
1700000005402323	18-040-021-00283-003	104020	R	433	3,40	0,21	0,21	0,21	0,21	0,21			0,21	0,21
1700000005402330	18-040-021-00287-002	104020	R	433	3,70	2,46	2,46	2,46	2,46	2,46			2,46	2,46

(1) Superficie declarada admisible ajustada con la superficie comprometida.
(2) Factor de penalización valorando el alcance para el tipo de compromiso.

Puede verificar la integridad de una copia de este documento mediante la lectura del código QR adjunto o mediante el acceso a la dirección <https://ws050.juntadeandalucia.es/verificarFirma> indicando el código de VERIFICACIÓN

FIRMADO POR	JUAN JOSE SOLER GARCIA	FECHA	03/07/2024
	ROCIO GUIJARRO MILLAN		
VERIFICACIÓN	Pk2jm6MP8Q4FQJJZRRTHBNMQA26B8	PÁGINA	498/3256





INCIDENCIAS

INCIDENCIA DESCRIPCIÓN

100421	Recinto declarado por error para una operación de la 6503, que se ha corregido de oficio marcando la operación correcta, de acuerdo con la fecha de inscripción del recinto en la producción ecológica.
	Ref:170000005402300 Recinto:18-040-007-00037-00001 Cultivo:104020 ALMENDROS-GUARA Secano
	Ref:170000005402315 Recinto:18-040-007-00188-00001 Cultivo:104020 ALMENDROS-GUARA Secano
	Ref:170000005402306 Recinto:18-040-007-00362-00001 Cultivo:104020 ALMENDROS-GUARA Secano
	Ref:170000005402307 Recinto:18-040-007-00363-00001 Cultivo:104020 ALMENDROS-GUARA Secano
	Ref:-1013278 Recinto:18-040-007-00363-00003 Cultivo:104020 ALMENDROS-GUARA Secano
	Ref:-1013279 Recinto:18-040-007-00363-00004 Cultivo:104020 ALMENDROS-GUARA Secano
	Ref:170000005402308 Recinto:18-040-007-00364-00001 Cultivo:104020 ALMENDROS-GUARA Secano
	Ref:170000005402326 Recinto:18-040-013-00141-00001 Cultivo:104020 ALMENDROS-GUARA Secano
	Ref:170000005402325 Recinto:18-040-015-00054-00001 Cultivo:104020 ALMENDROS-GUARA Secano
	Ref:170000005402324 Recinto:18-040-019-00069-00001 Cultivo:104020 ALMENDROS-GUARA Secano
	Ref:170000005402323 Recinto:18-040-021-00283-00003 Cultivo:104020 ALMENDROS-GUARA Regadío
	Ref:170000005402312 Recinto:18-040-021-00286-00001 Cultivo:104020 ALMENDROS-GUARA Regadío
	Ref:170000005402330 Recinto:18-040-021-00287-00002 Cultivo:104020 ALMENDROS-GUARA Regadío
	Ref:170000005402329 Recinto:18-040-021-00310-00001 Cultivo:104020 ALMENDROS-GUARA Secano
	Ref:170000005402320 Recinto:18-040-021-00323-00002 Cultivo:104025 ALMENDROS-MARINADA Regadío
	Ref:170000005402319 Recinto:18-040-022-00103-00001 Cultivo:104025 ALMENDROS-MARINADA Regadío
	Ref:170000005402318 Recinto:18-040-023-00052-00001 Cultivo:104020 ALMENDROS-GUARA Secano
	Ref:170000005402317 Recinto:18-040-023-00052-00004 Cultivo:104020 ALMENDROS-GUARA Secano
	Ref:170000005402328 Recinto:18-040-023-00070-00007 Cultivo:104020 ALMENDROS-GUARA Secano
	Ref:170000005402327 Recinto:18-040-023-00071-00001 Cultivo:104020 ALMENDROS-GUARA Secano
	Ref:170000005402316 Recinto:18-040-023-00071-00002 Cultivo:104020 ALMENDROS-GUARA Secano
	Ref:170000005402305 Recinto:18-040-023-00081-00001 Cultivo:104025 ALMENDROS-MARINADA Regadío
	Ref:170000005402313 Recinto:18-040-023-00087-00002 Cultivo:104020 ALMENDROS-GUARA Regadío
	Ref:170000005402314 Recinto:18-040-023-00101-00002 Cultivo:104025 ALMENDROS-MARINADA Regadío
	Ref:170000005402322 Recinto:18-040-023-00111-00001 Cultivo:104025 ALMENDROS-MARINADA Regadío
	Ref:170000005402321 Recinto:18-040-023-00115-00001 Cultivo:104025 ALMENDROS-MARINADA Regadío
	Ref:170000005402309 Recinto:18-040-023-00162-00003 Cultivo:104022 ALMENDROS-LARGUETA Secano
	Ref:170000005402310 Recinto:18-040-023-00163-00001 Cultivo:104022 ALMENDROS-LARGUETA Secano
	Ref:170000005402302 Recinto:18-040-023-00164-00002 Cultivo:104022 ALMENDROS-LARGUETA Secano
	Ref:170000005402303 Recinto:18-040-023-00306-00001 Cultivo:104022 ALMENDROS-LARGUETA Secano
	Ref:170000005402311 Recinto:18-040-023-00306-00003 Cultivo:104022 ALMENDROS-LARGUETA Secano
	Ref:170000005402304 Recinto:18-040-023-00307-00002 Cultivo:104022 ALMENDROS-LARGUETA Secano
	Ref:170000005402301 Recinto:18-040-900-09000-00007 Cultivo:104022 ALMENDROS-LARGUETA Secano

(1) Superficie declarada admisible ajustada con la superficie comprometida.
 (2) Factor de penalización valorando el alcance para el tipo de compromiso.

Puede verificar la integridad de una copia de este documento mediante la lectura del código QR adjunto o mediante el acceso a la dirección <https://ws050.juntadeandalucia.es/verificarFirma> indicando el código de VERIFICACIÓN

FIRMADO POR	JUAN JOSE SOLER GARCIA	FECHA	03/07/2024	
	ROCIO GUIJARRO MILLAN			
VERIFICACIÓN	Pk2jm6MP8Q4FQJJZRRTHBNMQA26B8	PÁGINA	499/3256	



<u>APELLIDOS Y NOMBRE / RAZÓN SOCIAL</u>	<u>NIF</u>	<u>EXPEDIENTE</u>	<u>ANUALIDAD DE PAGO</u>
CASTAÑO HERRERA JAYRO	***9408*	1275573	

RESUMEN DE PAGOS

	<u>PROPUESTO</u>	<u>IMPORTE (Euros)</u>		
		<u>FEADER (Eje 2)</u>	<u>MAPA</u>	<u>CAPADR</u>
PROPUESTO	0,00	0,00	0,00	0,00

INCIDENCIAS

INCIDENCIA DESCRIPCIÓN

7162	Se advierte que en el impreso DATOS DE RECINTOS no está consignada la operación solicitada en el impreso SOLICITA LINEAS DE AYUDA DE DESARROLLO RURAL.
101008	Expediente sin compromisos vigentes. Operación:6503.2

(1) Superficie declarada admisible ajustada con la superficie comprometida.
(2) Factor de penalización valorando el alcance para el tipo de compromiso.

Puede verificar la integridad de una copia de este documento mediante la lectura del código QR adjunto o mediante el acceso a la dirección <https://ws050.juntadeandalucia.es/verificarFirma> indicando el código de VERIFICACIÓN

FIRMADO POR	JUAN JOSE SOLER GARCIA	FECHA	03/07/2024	
	ROCIO GUIJARRO MILLAN			
VERIFICACIÓN	Pk2jm6MP8Q4FQJJZRRTHBNMQA26B8	PÁGINA	500/3256	



APELLIDOS Y NOMBRE / RAZÓN SOCIAL

CASTAÑO ORTIGOSA ANTONIO

NIF

****5271*

EXPEDIENTE

1228031

ANUALIDAD DE PAGO

1ª

IMPORTE POR ANUALIDAD

	2023	2024	2025	2026	2027
IMPORTE MÁXIMO SUBVENCIONABLE	2.419,34 €	2.419,34 €	2.419,34 €	2.419,34 €	2.419,34 €
IMPORTE MEDIO DE TRANSFERENCIA (€/ha)	270,92 €	270,92 €	270,92 €	270,92 €	270,92 €

RESUMEN DE UNIDADES

Cód	GRUPO DE PAGO	Sup. Admisible (ha)	Sup. Comprometida (ha)	Sup. ajustada compromiso (1) (ha)	% sobredec.	Sup. Propuesta (ha)	Importe Declarado	Importe Topado	Importe Propuesto	Importe tras sobredec.
432	FRUTALES SECANO	5,27		5,27	0,00	5,27	1.139,58	1.139,58	1.139,58	1.139,58
433	FRUTALES REGADÍO	3,66		3,66	0,00	3,66	1.279,76	1.279,76	1.279,76	1.279,76
TOTAL		8,93	8,93	8,93		8,93	2.419,34	2.419,34	2.419,34	2.419,34

APLICACIÓN DE REDUCCIONES Y PENALIZACIONES

GRUPO DE PAGO	Importe Calculado	Importe prereduc.	Criterios de subvencionabilidad y compromisos			Omisión declaración	Condicionalidad	IMPORTE (Euros)	
			Presentación tardía					PROPUESTO	
FRUTALES REGADÍO	1.279,76	1.279,76	0,00	0,00	0,00	0,00		1.279,76	
FRUTALES SECANO	1.139,58	1.139,58	0,00	0,00	0,00	0,00		1.139,58	
TOTAL	2.419,34	2.419,34						2.419,34	

RESUMEN DE PAGOS

PROPUESTO	IMPORTE (Euros)			
	PROPUESTO	FEADER (Eje 2)	MAPA	CAPADR
PROPUESTO	2.419,34	2.056,44	237,33	125,57

RECINTOS PROPUESTOS

REF.	REFERENCIA SIGPAC	CULTIVO	DESCRIPCIÓN CULTIVO	S/R	G.PAGO	PEND. MEDIA (%)	SUP. DEC. ADMISIBLE (ha)	SUP. COMPROM. (ha)	SUP. AJUSTADA COMPR.(1) (ha)	SUP. CONV. SIGPAC (ha)	SUP. CERTIF. (ha)	SUP. CAMPO (ha)	SUP. CAMPO DETER. CULT. DECLARADO (ha)	SUP. DEC. REDUCIDA (ha)	SUP. PROPUESTA (ha)
170000005664109	18-040-007-00281-001	104013	ALMENDROS-FERRADUEL	S	432	3,60	2,39	2,39	2,39		2,39				2,39
170000005664110	18-040-011-00064-001	104013	ALMENDROS-FERRADUEL	S	432	6,70	1,06	1,06	1,06		1,06				1,06
170000005664111	18-040-011-00066-001	104013	ALMENDROS-FERRADUEL	S	432	6,20	1,82	1,82	1,82		1,82				1,82
170000005664112	18-040-011-00067-001	104013	ALMENDROS-FERRADUEL	R	433	5,00	0,66	0,66	0,66		0,66				0,66
170000005664113	18-040-011-00068-001	104013	ALMENDROS-FERRADUEL	R	433	6,10	3,00	3,00	3,00		3,00				3,00

(1) Superficie declarada admisible ajustada con la superficie comprometida.
 (2) Factor de penalización valorando el alcance para el tipo de compromiso.

Puede verificar la integridad de una copia de este documento mediante la lectura del código QR adjunto o mediante el acceso a la dirección <https://ws050.juntadeandalucia.es/verificarFirma> indicando el código de VERIFICACIÓN

FIRMADO POR	JUAN JOSE SOLER GARCIA	FECHA	03/07/2024	
	ROCIO GUIJARRO MILLAN			
VERIFICACIÓN	Pk2jm6MP8Q4FQJJZRRTHBNMQA26B8	PÁGINA	501/3256	



APELLIDOS Y NOMBRE / RAZÓN SOCIAL

CASTAÑO PEREZ ALICIA

NIF
****2887*

EXPEDIENTE
1258028

ANUALIDAD DE PAGO

1ª

IMPORTE POR ANUALIDAD

	2023	2024	2025	2026	2027
IMPORTE MÁXIMO SUBVENCIONABLE	495,19 €	495,19 €	495,19 €	495,19 €	495,19 €
IMPORTE MEDIO DE TRANSFERENCIA (€/ha)	216,24 €	216,24 €	216,24 €	216,24 €	216,24 €

RESUMEN DE UNIDADES

Cód	GRUPO DE PAGO	Sup. Dec. Admisible (ha)	Sup. Comprometida (ha)	Sup. ajustada compromiso (1) (ha)	% sobredec.	Sup. Propuesta (ha)	Importe Declarado	Importe Topado	Importe Propuesto	Importe tras sobredec.
432	FRUTALES SECANO	2,29		2,29	0,00	2,29	495,19	495,19	495,19	495,19
TOTAL		2,29	2,29	2,29		2,29	495,19	495,19	495,19	495,19

APLICACIÓN DE REDUCCIONES Y PENALIZACIONES

GRUPO DE PAGO	Importe Calculado	Importe prerreduc.	Criterios de subvencionabilidad y compromisos	Presentación tardía	Omisión declaración	Condicionality	IMPORTE (Euros) PROPUESTO
FRUTALES SECANO	495,19	495,19	0,00	0,00	0,00	0,00	495,19
TOTAL	495,19	495,19					495,19

RESUMEN DE PAGOS

	IMPORTE (Euros)		
	PROPUESTO	FEADER (Eje 2)	MAPA
PROPUESTO	495,19	420,91	48,58
			CAPADR 25,70

RECINTOS PROPUESTOS

REF.	REFERENCIA SIGPAC	CULTIVO	DESCRIPCIÓN CULTIVO	S/R	G.PAGO	PEND. MEDIA (%)	SUP. DEC. ADMISIBLE (ha)	SUP. COMPROM. (ha)	SUP. AJUSTADA COMPR.(1) (ha)	SUP. CONV. SIGPAC (ha)	SUP. CERTIE. (ha)	SUP. CAMPO (ha)	SUP. CAMPO DETER. CULT. DECLARADO (ha)	SUP. DEC. REDUCIDA (ha)	SUP. PROPUESTA (ha)
170000006152429	04-083-003-00095-001	104022	ALMENDROS-LARGUETA	S	432	15,00	2,29	2,29	2,29		2,29			2,29	2,29

INCIDENCIAS

INCIDENCIA DESCRIPCIÓN

100422 Recinto declarado por error para una operación de la 6503, que se ha corregido de oficio desmarcando la operación incorrecta, de acuerdo con la fecha de inscripción del recinto en la producción ecológica.
Ref:170000006152429 Recinto:04-083-003-00095-00001 Cultivo:104022 ALMENDROS-LARGUETA Secano

(1) Superficie declarada admisible ajustada con la superficie comprometida.
(2) Factor de penalización valorando el alcance para el tipo de compromiso.

Puede verificar la integridad de una copia de este documento mediante la lectura del código QR adjunto o mediante el acceso a la dirección <https://ws050.juntadeandalucia.es/verificarFirma> indicando el código de VERIFICACIÓN

FIRMADO POR	JUAN JOSE SOLER GARCIA	FECHA	03/07/2024	
	ROCIO GUIJARRO MILLAN			
VERIFICACIÓN	Pk2jm6MP8Q4FQJJZRRTHBNMQA26B8	PÁGINA	502/3256	



APELLIDOS Y NOMBRE / RAZÓN SOCIAL

CASTAÑO PEREZ JESUS

NIF
****7601*

EXPEDIENTE
1010536

ANUALIDAD DE PAGO

1ª

IMPORTE POR ANUALIDAD

	2023	2024	2025	2026	2027
IMPORTE MÁXIMO SUBVENCIONABLE	2.108,34 €	2.108,34 €	2.108,34 €	2.108,34 €	2.108,34 €
IMPORTE MEDIO DE TRANSFERENCIA (€/ha)	216,24 €	216,24 €	216,24 €	216,24 €	216,24 €

RESUMEN DE UNIDADES

Cód	GRUPO DE PAGO	Sup. Dec. Admisible (ha)	Sup. Comprometida (ha)	Sup. ajustada compromiso (I) (ha)	% sobredec.	Sup. Propuesta (ha)	Importe Declarado	Importe Topado	Importe Propuesto	Importe tras sobredec.
432	FRUTALES SECANO	9,75		9,75	0,00	9,75	2.108,34	2.108,34	2.108,34	2.108,34
TOTAL		9,75	9,75	9,75		9,75	2.108,34	2.108,34	2.108,34	2.108,34

APLICACIÓN DE REDUCCIONES Y PENALIZACIONES

GRUPO DE PAGO	Importe Calculado	Importe prerreduc.	Criterios de subvencionabilidad y compromisos	Presentación tardía	Omisión declaración	Condicionabilidad	IMPORTE (Euros) PROPUESTO
FRUTALES SECANO	2.108,34	2.108,34	0,00	0,00	0,00	0,00	2.108,34
TOTAL	2.108,34	2.108,34					2.108,34

RESUMEN DE PAGOS

	IMPORTE (Euros)			
	PROPUESTO	FEADER (Eje 2)	MAPA	CAPADR
PROPUESTO	2.108,34	1.792,09	206,83	109,42

RECINTOS PROPUESTOS

REF.	REFERENCIA SIGPAC	CULTIVO DESCRIPCIÓN CULTIVO	S/R	G.PAGO	PEND. MEDIA (t/ha)	SUP. DEC. ADMISIBLE (ha)	SUP. COMPROM. (ha)	SUP. AJUSTADA COMPROM. (I) (ha)	SUP. CONV. SIGPAC (ha)	SUP. CERTIE (ha)	SUP. CAMPO (ha)	SUP. CAMPO DETER. CULT. DECLARADO (ha)	SUP. DEC. REDUCIDA (ha)	SUP. PROPUESTA (ha)
-996737	18-024-009-00080-009	104012 ALMENDROS-FELISIA	S	432	11,80	0,20	0,20	0,20		0,20			0,20	0,20
-996734	18-024-009-00062-030	104043 ALMENDROS-VAIRO	S	432	4,60	0,16	0,16	0,16		0,16			0,16	0,16
1700000002650173	18-024-009-00069-001	104043 ALMENDROS-VAIRO	S	432	8,30	0,29	0,29	0,29		0,29			0,29	0,29
1700000002650177	18-024-009-00080-001	104012 ALMENDROS-FELISIA	S	432	7,20	1,35	1,35	1,35		1,35			1,35	1,35
1700000002650178	18-024-009-00080-002	104012 ALMENDROS-FELISIA	S	432	5,80	2,58	2,58	2,58		2,58			2,58	2,58
1700000002650180	18-057-046-00226-002	104012 ALMENDROS-FELISIA	S	432	10,20	0,45	0,45	0,45		0,45			0,45	0,45
1700000002650181	18-024-009-00069-009	104043 ALMENDROS-VAIRO	S	432	6,00	0,46	0,46	0,46		0,46			0,46	0,46
1700000002650182	18-024-009-00070-001	104012 ALMENDROS-FELISIA	S	432	7,00	3,92	3,92	3,92		3,92			3,92	3,92
1700000002650183	18-024-009-00069-008	104043 ALMENDROS-VAIRO	S	432	5,50	0,34	0,34	0,34		0,34			0,34	0,34

INCIDENCIAS

INCIDENCIA DESCRIPCIÓN

- 100402 Recinto solicitado no forma parte de ningún organismo de control autorizado para la producción ecológica en Andalucía o fecha de inscripción posterior al plazo establecido (Anexo I. Criterios de Subvencionabilidad. Orden 28 de marzo de 2023).
Ref:-996735 Recinto:18-024-009-00069-00011 Cultivo:5000 CEBADA-SIN VARIEDAD Secano
Ref:-996739 Recinto:18-024-009-00080-00011 Cultivo:5000 CEBADA-SIN VARIEDAD Secano
- 100405 Recinto solicitado para la Operación de Mantenimiento, cuando según su fecha de inscripción en un organismo de control autorizado para la producción ecológica en Andalucía, le corresponde la Operación de Conversión (Anexo I. Criterios de Subvencionabilidad. Orden 28 de marzo de 2023).
Ref:-996769 Recinto:18-024-009-00074-00003 Cultivo:104012 ALMENDROS-FELISIA Secano
- 100421 Recinto declarado por error para una operación de la 6503, que se ha corregido de oficio marcando la operación correcta, de acuerdo con la fecha de inscripción del recinto en la producción ecológica.
Ref:1700000002650173 Recinto:18-024-009-00069-00001 Cultivo:104043 ALMENDROS-VAIRO Secano
- 100422 Recinto declarado por error para una operación de la 6503, que se ha corregido de oficio desmarcando la operación incorrecta, de acuerdo con la fecha de inscripción del recinto en la producción ecológica.
Ref:-996769 Recinto:18-024-009-00074-00003 Cultivo:104012 ALMENDROS-FELISIA Secano
- 100424 Solicita recinto que no está comprometido para la operación.
Ref:-996735 Recinto:18-024-009-00069-00011 Cultivo:5000 CEBADA-SIN VARIEDAD Secano
Ref:-996769 Recinto:18-024-009-00074-00003 Cultivo:104012 ALMENDROS-FELISIA Secano
Ref:-996739 Recinto:18-024-009-00080-00011 Cultivo:5000 CEBADA-SIN VARIEDAD Secano

(1) Superficie declarada admisible ajustada con la superficie comprometida.
(2) Factor de penalización valorando el alcance para el tipo de compromiso.

Puede verificar la integridad de una copia de este documento mediante la lectura del código QR adjunto o mediante el acceso a la dirección <https://ws050.juntadeandalucia.es/verificarFirma> indicando el código de VERIFICACIÓN

FIRMADO POR	JUAN JOSE SOLER GARCIA	FECHA	03/07/2024	
	ROCIO GUIJARRO MILLAN			
VERIFICACIÓN	Pk2jm6MP8Q4FQJJZRRTHBNMQA26B8	PÁGINA	503/3256	



APELLIDOS Y NOMBRE / RAZÓN SOCIAL

CASTAÑO TORRES ANTONIO

NIF
***3138*

EXPEDIENTE
1224305

ANUALIDAD DE PAGO

1ª

IMPORTE POR ANUALIDAD

	2023	2024	2025	2026	2027
IMPORTE MÁXIMO SUBVENCIONABLE	8.489,58 €	8.489,58 €	8.489,58 €	8.489,58 €	8.489,58 €
IMPORTE MEDIO DE TRANSFERENCIA (€/ha)	156,40 €	156,40 €	156,40 €	156,40 €	156,40 €

RESUMEN DE UNIDADES

Cód	GRUPO DE PAGO	Sup. Dec. Admisible (ha)	Sup. Comprometida (ha)	Sup. ajustada compromiso (I) (ha)	% sobredec.	Sup. Propuesta (ha)	Importe Declarado	Importe Topado	Importe Propuesto	Importe tras sobredec.
432	FRUTALES SECANO	39,26		39,26	0,00	39,26	8.489,58	8.489,58	8.489,58	8.489,58
434	HERBÁCEOS NO ELEGIBLES	15,02		15,02	0,00	15,02	0,00	0,00	0,00	0,00
TOTAL		54,28	54,28	54,28		54,28	8.489,58	8.489,58	8.489,58	8.489,58

APLICACIÓN DE REDUCCIONES Y PENALIZACIONES

GRUPO DE PAGO	Importe Calculado	Importe prereduc.	Criterios de subvencionabilidad y compromisos	Presentación tardía	Omisión declaración	Condicionabilidad	IMPORTE (Euros) PROPUESTO
FRUTALES SECANO	8.489,58	8.489,58	0,00	0,00	0,00	0,00	8.489,58
HERBÁCEOS NO ELEGIBLES	0,00	0,00	0,00	0,00	0,00	0,00	0,00
TOTAL	8.489,58	8.489,58					8.489,58

RESUMEN DE PAGOS

	IMPORTE (Euros)				
	PROPUESTO	PROPUESTO	FEADER (Eje 2)	MAPA	CAPADR
		8.489,58	7.216,14	832,83	440,61

RECINTOS PROPUESTOS

REF.	REFERENCIA SIGPAC	CULTIVO DESCRIPCIÓN CULTIVO	S/R	G.PAGO	PEND. MEDIA (%)	SUP. DEC. ADMISIBLE (ha)	SUP. COMPROM. (ha)	SUP. AJUSTADA COMPR.(I) (ha)	SUP. CONV. SIGPAC (ha)	SUP. CERTIF. (ha)	SUP. CAMPO (ha)	SUP. CAMPO DETER. CULT. DECLARADO (ha)	SUP. DEC. REDUCIDA (ha)	SUP. PROPUESTA (ha)
-559139	18-040-014-00315-001	104057 ALMENDROS-AVIJOR	S	432	4,20	27,58	27,58	27,58		27,58		27,58	27,58	27,58
4215101	18-040-017-00005-001	104043 ALMENDROS-VAIRO	S	432	3,80	0,59	0,59	0,59		0,59		0,59	0,59	0,59
4215108	04-008-002-00070-001	104010 ALMENDROS-DESMAYO ROJO	S	432	4,10	1,02	1,02	1,02		1,02		1,02	1,02	1,02
4215109	04-008-002-00070-002	104010 ALMENDROS-DESMAYO ROJO	S	432	16,30	0,46	0,46	0,46		0,46		0,46	0,46	0,46
4215112	04-083-004-00014-001	104057 ALMENDROS-AVIJOR	S	432	5,80	0,80	0,80	0,80		0,80		0,80	0,80	0,80
1700000006960512	18-040-014-00316-001	104057 ALMENDROS-AVIJOR	S	432	3,70	1,31	1,31	1,31		1,31		1,31	1,31	1,31
1700000006960519	18-040-014-00332-001	104020 ALMENDROS-GUARA	S	432	6,90	3,97	3,97	3,97		3,97		3,97	3,97	3,97
1700000006960520	18-040-014-00333-001	104020 ALMENDROS-GUARA	S	432	5,00	3,53	3,53	3,53		3,53		3,53	3,53	3,53
1700000006960503	18-040-012-00057-001	20000 BARBECHO TRADICIONAL-SIN VARIEDAD	S	434	2,80	6,60	6,60	6,60		6,60		6,60	6,60	6,60
1700000006960504	18-040-016-00166-001	20000 BARBECHO TRADICIONAL-SIN VARIEDAD	S	434	4,60	3,07	3,07	3,07		3,07		3,07	3,07	3,07
1700000006960505	18-040-016-00142-001	20000 BARBECHO TRADICIONAL-SIN VARIEDAD	S	434	4,70	2,48	2,48	2,48		2,48		2,48	2,48	2,48
1700000006960506	18-040-016-00164-001	20000 BARBECHO TRADICIONAL-SIN VARIEDAD	S	434	5,90	2,87	2,87	2,87		2,87		2,87	2,87	2,87

(1) Superficie declarada admisible ajustada con la superficie comprometida.
(2) Factor de penalización valorando el alcance para el tipo de compromiso.

Puede verificar la integridad de una copia de este documento mediante la lectura del código QR adjunto o mediante el acceso a la dirección <https://ws050.juntadeandalucia.es/verificarFirma> indicando el código de VERIFICACIÓN

FIRMADO POR	JUAN JOSE SOLER GARCIA	FECHA	03/07/2024	
	ROCIO GUIJARRO MILLAN			
VERIFICACIÓN	Pk2jm6MP8Q4FQJJZRRTHBNMQA26B8	PÁGINA	504/3256	



<u>APELLIDOS Y NOMBRE / RAZÓN SOCIAL</u>	<u>NIF</u>	<u>EXPEDIENTE</u>	<u>ANUALIDAD DE PAGO</u>
CASTELLANA DE PROMOCIONES NEGOCIOS S.A.	****1459*	1188193	1ª
<u>IMPORTE POR ANUALIDAD</u>			

	<u>2023</u>	<u>2024</u>	<u>2025</u>	<u>2026</u>	<u>2027</u>
IMPORTE MÁXIMO SUBVENCIONABLE	15.117,00 €	15.117,00 €	15.117,00 €	15.117,00 €	15.117,00 €
IMPORTE MEDIO DE TRANSFERENCIA (€/ha)	151,17 €	151,17 €	151,17 €	151,17 €	151,17 €

RESUMEN DE UNIDADES

<u>Cód</u>	<u>GRUPO DE PAGO</u>	<u>Sup. Dec. Admisible (ha)</u>	<u>Sup. Comprometida (ha)</u>	<u>Sup. ajustada compromiso (1) (ha)</u>	<u>% sobredec.</u>	<u>Sup. Propuesta (ha)</u>	<u>Importe Declarado</u>	<u>Importe Topado</u>	<u>Importe Propuesto</u>	<u>Importe tras sobredec.</u>
426	HERBÁCEOS	148,76		100,00	0,00	100,00	15.117,00	15.117,00	15.117,00	15.117,00
TOTAL		148,76	100,00	100,00		100,00	15.117,00	15.117,00	15.117,00	15.117,00

APLICACIÓN DE REDUCCIONES Y PENALIZACIONES

<u>GRUPO DE PAGO</u>	<u>Importe Calculado</u>	<u>Importe prereduc.</u>	<u>Criterios de subvencionabilidad y compromisos</u>	<u>Presentación tardía</u>	<u>Omisión declaración</u>	<u>Condicionality</u>	<u>IMPORTE (Euros) PROPUESTO</u>
HERBÁCEOS	15.117,00	15.117,00	0,00	0,00	0,00	0,00	15.117,00
TOTAL	15.117,00	15.117,00					15.117,00

RESUMEN DE PAGOS

	<u>IMPORTE (Euros)</u>			
	<u>PROPUESTO</u>	<u>FEADER (Eje 2)</u>	<u>MAPA</u>	<u>CAPADR</u>
PROPUESTO	15.117,00	12.849,45	1.482,98	784,57

(1) Superficie declarada admisible ajustada con la superficie comprometida.
 (2) Factor de penalización valorando el alcance para el tipo de compromiso.

Puede verificar la integridad de una copia de este documento mediante la lectura del código QR adjunto o mediante el acceso a la dirección <https://ws050.juntadeandalucia.es/verificarFirma> indicando el código de VERIFICACIÓN

FIRMADO POR	JUAN JOSE SOLER GARCIA	FECHA	03/07/2024	
	ROCIO GUIJARRO MILLAN			
VERIFICACIÓN	Pk2jm6MP8Q4FQJJZRRTHBNMQA26B8	PÁGINA	505/3256	



RECINTOS PROPUESTOS

REF.	REFERENCIA SIGPAC	CULTIVO	DESCRIPCIÓN CULTIVO	S/R	G.PAGO	PEND. MEDIA (%)	SUP. DEC. ADMISIBLE (ha)	SUP. COMPROM. (ha)	SUP. AJUSTADA COMPR.(1) (ha)	SUP. CONV. SIGPAC (ha)	SUP. CERTIF. (ha)	SUP. CAMPO (ha)	SUP. CAMPO DETER. CULT. DECLARADO (ha)	SUP. DEC. REDUCIDA (ha)	SUP. PROPUESTA (ha)
-1349770	18-167-025-00350-003	5000	CEBADA-SIN VARIEDAD	S	426	12,80	0,58	0,58	0,58		0,58			0,58	0,58
-1045562	18-167-024-00559-087	5000	CEBADA-SIN VARIEDAD	S	426	9,10	0,19	0,19	0,19		0,19			0,19	0,19
-479955	18-167-024-00559-016	5000	CEBADA-SIN VARIEDAD	S	426	15,80	1,20	1,20	1,20		1,20			1,20	1,20
-466558	18-167-024-00559-006	5000	CEBADA-SIN VARIEDAD	S	426	11,70	16,50	16,50	16,50		16,50			16,50	16,50
-466557	18-167-025-00310-177	5000	CEBADA-SIN VARIEDAD	S	426	13,50	6,73	6,73	6,73		6,73			6,73	6,73
-466556	18-167-025-00346-013	5000	CEBADA-SIN VARIEDAD	S	426	11,30	4,81	4,81	4,81		4,81			4,81	4,81
-466555	18-167-024-00559-008	5000	CEBADA-SIN VARIEDAD	S	426	10,70	4,66	4,66	4,66		4,66			4,66	4,66
-466553	18-167-025-00310-189	5000	CEBADA-SIN VARIEDAD	S	426	14,70	4,48	4,48	4,48		4,48			4,48	4,48
-466551	18-167-025-00310-045	5000	CEBADA-SIN VARIEDAD	S	426	11,90	1,70	1,70	1,70		1,70			1,70	1,70
-466550	18-167-024-00559-049	5000	CEBADA-SIN VARIEDAD	S	426	9,40	3,48	3,48	3,48		3,48			3,48	3,48
-466549	18-167-024-00559-018	5000	CEBADA-SIN VARIEDAD	S	426	8,50	4,19	4,19	4,19		4,19			4,19	4,19
-466547	18-167-024-00559-010	5000	CEBADA-SIN VARIEDAD	R	426	8,40	6,58	6,58	6,58		6,58			6,58	6,58
-466546	18-167-025-00316-021	5000	CEBADA-SIN VARIEDAD	S	426	20,10	0,46	0,46	0,46		0,46			0,46	0,46
-466545	18-167-025-00310-190	5000	CEBADA-SIN VARIEDAD	S	426	15,60	1,40	1,40	1,40		1,40			1,40	1,40
-466540	18-167-025-00310-121	8000	AVENA-SIN VARIEDAD	S	426	18,50	0,86	0,86	0,86		0,86			0,86	0,86
-466535	18-167-025-00310-118	8000	AVENA-SIN VARIEDAD	S	426	15,80	0,77	0,77	0,77		0,77			0,77	0,77
-466533	18-167-025-00310-142	8000	AVENA-SIN VARIEDAD	S	426	15,70	3,25	3,25	3,25		3,25			3,25	3,25
-466532	18-167-025-00310-159	5000	CEBADA-SIN VARIEDAD	S	426	10,80	1,02	1,02	1,02		1,02			1,02	1,02
-466531	18-167-024-00559-066	5000	CEBADA-SIN VARIEDAD	S	426	16,70	2,31	2,31	2,31		2,31			2,31	2,31
-466529	18-167-024-00559-003	5000	CEBADA-SIN VARIEDAD	S	426	12,30	5,54	5,54	5,54		5,54			5,54	5,54
-466509	18-167-024-00559-023	5000	CEBADA-SIN VARIEDAD	S	426	10,80	1,36	1,36	1,36		1,36			1,36	1,36
-466503	18-167-024-00559-005	5000	CEBADA-SIN VARIEDAD	S	426	9,70	6,45	6,45	6,45		6,45			6,45	6,45
-466483	18-167-025-00310-211	5000	CEBADA-SIN VARIEDAD	S	426	14,60	2,49	2,49	2,49		2,49			2,49	2,49
1700000006286600	18-167-025-00310-105	8000	AVENA-SIN VARIEDAD	S	426	6,20	0,78	0,78	0,78		0,78			0,78	0,78
1700000006286605	18-167-025-00310-102	8000	AVENA-SIN VARIEDAD	S	426	8,90	0,91	0,91	0,91		0,91			0,91	0,91
1700000006286606	18-167-025-00310-008	5000	CEBADA-SIN VARIEDAD	S	426	10,20	2,72	2,72	2,72		2,72			2,72	2,72
1700000006286609	18-167-024-00559-063	5000	CEBADA-SIN VARIEDAD	S	426	9,50	0,94	0,94	0,94		0,94			0,94	0,94
1700000006286611	18-167-024-00559-024	5000	CEBADA-SIN VARIEDAD	S	426	11,20	2,32	2,32	2,32		2,32			2,32	2,32
1700000006286612	18-167-025-00310-145	8000	AVENA-SIN VARIEDAD	S	426	15,20	2,84	2,84	2,84		2,84			2,84	2,84
1700000006286615	18-167-025-00310-152	5000	CEBADA-SIN VARIEDAD	S	426	6,30	0,94	0,94	0,94		0,94			0,94	0,94
1700000006286616	18-167-025-00310-012	5000	CEBADA-SIN VARIEDAD	S	426	7,50	5,45	5,45	5,45		5,45			5,45	5,45
1700000006286617	18-167-025-00310-094	5000	CEBADA-SIN VARIEDAD	S	426	16,20	0,17	0,17	0,17		0,17			0,17	0,17
1700000006286618	18-167-025-00310-149	1000	TRIGO BLANDO-SIN VARIEDAD	S	426	11,00	1,05	1,05	1,05		1,05			1,05	1,05
1700000006286619	18-167-025-00310-093	5000	CEBADA-SIN VARIEDAD	S	426	9,00	0,52	0,52	0,52		0,52			0,52	0,52
1700000006286620	18-167-025-00310-107	8000	AVENA-SIN VARIEDAD	S	426	10,60	0,66	0,66	0,66		0,66			0,66	0,66
1700000006286621	18-167-025-00310-011	5000	CEBADA-SIN VARIEDAD	S	426	16,60	0,97	0,97	0,97		0,97			0,97	0,97
1700000006286622	18-167-025-00310-115	8000	AVENA-SIN VARIEDAD	S	426	10,40	0,28	0,28	0,28		0,28			0,28	0,28
1700000006286627	18-167-025-00310-120	8000	AVENA-SIN VARIEDAD	S	426	12,20	0,35	0,35	0,35		0,35			0,35	0,35
1700000006286628	18-167-025-00310-010	5000	CEBADA-SIN VARIEDAD	S	426	18,20	0,16	0,16	0,16		0,16			0,16	0,16
1700000006286629	18-167-025-00310-128	1000	TRIGO BLANDO-SIN VARIEDAD	S	426	15,60	1,00	1,00	1,00		1,00			1,00	1,00
1700000006286630	18-167-025-00310-127	8000	AVENA-SIN VARIEDAD	S	426	9,10	0,69	0,69	0,69		0,69			0,69	0,69
1700000006286631	18-167-025-00310-123	8000	AVENA-SIN VARIEDAD	S	426	11,90	1,36	1,36	1,36		1,36			1,36	1,36
1700000006286637	18-167-025-00310-046	5000	CEBADA-SIN VARIEDAD	S	426	9,00	2,63	2,63	2,63		2,63			2,63	2,63
1700000006286638	18-167-025-00310-171	5000	CEBADA-SIN VARIEDAD	S	426	8,80	2,47	2,47	2,47		2,47			2,47	2,47
1700000006286639	18-167-025-00346-014	5000	CEBADA-SIN VARIEDAD	S	426	10,70	2,53	2,53	2,53		2,53			2,53	2,53
1700000006286640	18-167-024-00559-064	5000	CEBADA-SIN VARIEDAD	S	426	7,40	0,61	0,61	0,61		0,61			0,61	0,61
1700000006286641	18-167-025-00310-235	5000	CEBADA-SIN VARIEDAD	S	426	13,40	0,77	0,77	0,77		0,77			0,77	0,77
1700000006286642	18-167-024-00559-021	5000	CEBADA-SIN VARIEDAD	S	426	7,80	0,57	0,57	0,57		0,57			0,57	0,57
1700000006286701	18-167-025-00310-239	5000	CEBADA-SIN VARIEDAD	S	426	10,30	0,17	0,17	0,17		0,17			0,17	0,17
1700000006286702	18-167-025-00310-202	5000	CEBADA-SIN VARIEDAD	S	426	8,00	2,10	2,10	2,10		2,10			2,10	2,10
1700000006286703	18-167-025-00310-233	5000	CEBADA-SIN VARIEDAD	S	426	17,90	0,88	0,88	0,88		0,88			0,88	0,88
1700000006286704	18-167-025-00310-232	5000	CEBADA-SIN VARIEDAD	S	426	27,00	0,06	0,06	0,06		0,06			0,06	0,06
1700000006286705	18-167-025-00316-015	5000	CEBADA-SIN VARIEDAD	S	426	18,70	0,12	0,12	0,12		0,12			0,12	0,12
1700000006286706	18-167-025-00310-196	5000	CEBADA-SIN VARIEDAD	S	426	8,70	0,61	0,61	0,61		0,61			0,61	0,61
1700000006286708	18-167-025-00310-227	5000	CEBADA-SIN VARIEDAD	S	426	18,70	0,25	0,25	0,25		0,25			0,25	0,25
1700000006286709	18-167-025-00310-231	5000	CEBADA-SIN VARIEDAD	S	426	14,40	0,63	0,63	0,63		0,63			0,63	0,63
1700000006286710	18-167-025-00316-006	5000	CEBADA-SIN VARIEDAD	S	426	14,20	0,47	0,47	0,47		0,47			0,47	0,47
1700000006286712	18-167-025-00310-005	5000	CEBADA-SIN VARIEDAD	S	426	7,60	0,54	0,54	0,54		0,54			0,54	0,54
1700000006286713	18-167-024-00559-020	5000	CEBADA-SIN VARIEDAD	S	426	8,00	0,43	0,43	0,43		0,43			0,43	0,43
1700000006286716	18-167-025-00310-226	5000	CEBADA-SIN VARIEDAD	S	426	15,30	0,16	0,16	0,16		0,16			0,16	0,16
1700000006286720	18-167-024-00559-042	8000	AVENA-SIN VARIEDAD	S	426	12,60	0,15	0,15	0,15		0,15			0,15	0,15
1700000006286723	18-167-025-00316-012	5000	CEBADA-SIN VARIEDAD	S	426	17,00	0,11	0,11	0,11		0,11			0,11	0,11
1700000006286724	18-167-024-00559-036	5000	CEBADA-SIN VARIEDAD	R	426	7,10	0,26	0,26	0,26		0,26			0,26	0,26
1700000006286730	18-167-025-00310-133	8000	AVENA-SIN VARIEDAD	S	426	14,90	4,19	4,19	4,19		4,19			4,19	4,19
1700000006286731	18-167-025-00310-089	5000	CEBADA-SIN VARIEDAD	S	426	11,60	0,28	0,28	0,28		0,28			0,28	0,28
1700000006286733	18-167-025-00310-132	8000	AVENA-SIN VARIEDAD	S	426	19,60	0,12	0,12	0,12		0,12			0,12	0,12
1700000006286734	18-167-025-00310-131	8000	AVENA-SIN VARIEDAD	S	426	11,60	0,17	0,17	0,17		0,17			0,17	0,17
1700000006286736	18-167-025-00310-130	8000	AVENA-SIN VARIEDAD	S	426	18,30	0,13	0,13	0,13		0,13			0,13	0,13
1700000006286737	18-167-025-00310-006	5000	CEBADA-SIN VARIEDAD	S	426	9,60	3,96	3,96	3,96		3,96			3,96	3,96
1700000006286740	18-167-025-00310-188	5000	CEBADA-SIN VARIEDAD	S	426	9,20	0,94	0,94	0,94		0,94			0,94	0,94
1700000006286741	18-167-025-00310-221	5000	CEBADA-SIN VARIEDAD	S	426	17,00	1,03	1,03	1,03		1,03			1,03	1,03

(1) Superficie declarada admisible ajustada con la superficie comprometida.
 (2) Factor de penalización valorando el alcance para el tipo de compromiso.

Puede verificar la integridad de una copia de este documento mediante la lectura del código QR adjunto o mediante el acceso a la dirección https://ws050.juntadeandalucia.es/verificarFirma indicando el código de VERIFICACIÓN					
FIRMADO POR	JUAN JOSE SOLER GARCIA ROCIO GUIJARRO MILLAN		FECHA		03/07/2024
VERIFICACIÓN	Pk2jm6MP8Q4FQJJZRRTHBNMQA26B8		PÁGINA		506/3256



RECINTOS PROPUESTOS

REF.	REFERENCIA SIGPAC	CULTIVO	DESCRIPCIÓN CULTIVO	S/R	G.PAGO	PEND. MEDIA (%)	SUP. DEC. ADMISIBLE (ha)	SUP. COMPROM. (ha)	SUP. AJUSTADA COMPROM. (1) (ha)	SUP. CONV. SIGPAC (ha)	SUP. CERTIF. (ha)	SUP. CAMPO (ha)	SUP. CAMPO DECLARADO (ha)	SUP. DEC. REDUCIDA (ha)	SUP. PROPUESTA (ha)
1700000006286742	18-167-025-00310-161	1000	TRIGO BLANDO-SIN VARIEDAD	S	426	12,30	1,26	1,26	1,26		1,26			1,26	1,26
1700000006286743	18-167-025-00310-193	5000	CEBADA-SIN VARIEDAD	S	426	8,00	0,21	0,21	0,21		0,21			0,21	0,21
1700000006286744	18-167-024-00559-002	5000	CEBADA-SIN VARIEDAD	S	426	13,30	2,30	2,30	2,30		2,30			2,30	2,30
1700000006286745	18-167-025-00310-192	5000	CEBADA-SIN VARIEDAD	S	426	10,40	4,77	4,77	4,77		4,77			4,77	4,77
1700000006286749	18-167-025-00347-002	5000	CEBADA-SIN VARIEDAD	S	426	13,10	3,27	3,27	3,27		3,27			3,27	3,27
1700000006286750	18-167-025-00310-225	5000	CEBADA-SIN VARIEDAD	S	426	24,10	0,03	0,03	0,03		0,03			0,03	0,03
1700000006286751	18-167-025-00310-154	5000	CEBADA-SIN VARIEDAD	S	426	12,50	1,44	1,44	1,44		1,44			1,44	1,44
1700000006286752	18-167-025-00350-001	5000	CEBADA-SIN VARIEDAD	S	426	15,50	1,71	1,71	1,71		1,71			1,71	1,71
1700000006286753	18-167-024-00559-007	5000	CEBADA-SIN VARIEDAD	S	426	15,30	0,61	0,61	0,61		0,61			0,61	0,61
1700000006286756	18-167-024-00559-025	5000	CEBADA-SIN VARIEDAD	S	426	8,40	0,70	0,70	0,70		0,70			0,70	0,70

INCIDENCIAS

INCIDENCIA DESCRIPCIÓN

- 8227 Línea de declaración monitorizada en la que no ha habido respuesta por parte del productor y, por tanto, sin Juicio Experto de campo.
 Ref:1700000006286757 Recinto:18-167-024-00559-00022 Cultivo:5000 CEBADA-SIN VARIEDAD
 Ref:-1045561 Recinto:18-167-024-00559-00085 Cultivo:5000 CEBADA-SIN VARIEDAD
 Ref:1700000006286718 Recinto:18-167-025-00310-00004 Cultivo:5000 CEBADA-SIN VARIEDAD
 Ref:1700000006286735 Recinto:18-167-025-00310-00022 Cultivo:5000 CEBADA-SIN VARIEDAD
- 100402 Recinto solicitado no forma parte de ningún organismo de control autorizado para la producción ecológica en Andalucía o fecha de inscripción posterior al plazo establecido (Anexo I. Criterios de Subvencionabilidad. Orden 28 de marzo de 2023).
 Ref:-742630 Recinto:18-167-024-00559-00073 Cultivo:62000 PASTOS PERMANENTES DE 5 O MAS AÑOS-SIN VARIEDAD Secano
 Ref:-1016740 Recinto:18-167-024-00559-00084 Cultivo:62000 PASTOS PERMANENTES DE 5 O MAS AÑOS-SIN VARIEDAD Secano
- 100411 Recinto no admisible por no estar asociado en SIGGAN a una explotación ganadera admisible (Artículo 10 de la Orden de 28 de marzo de 2023).
 Ref:-742630 Recinto:18-167-024-00559-00073 Cultivo:62000 PASTOS PERMANENTES DE 5 O MAS AÑOS-SIN VARIEDAD Secano
 Ref:-1016740 Recinto:18-167-024-00559-00084 Cultivo:62000 PASTOS PERMANENTES DE 5 O MAS AÑOS-SIN VARIEDAD Secano
- 100424 Solicita recinto que no está comprometido para la operación.
 Ref:1700000006286757 Recinto:18-167-024-00559-00022 Cultivo:5000 CEBADA-SIN VARIEDAD Secano
 Ref:1700000006286721 Recinto:18-167-024-00559-00041 Cultivo:104020 ALMENDROS-GUARA Regadío
 Ref:-742630 Recinto:18-167-024-00559-00073 Cultivo:62000 PASTOS PERMANENTES DE 5 O MAS AÑOS-SIN VARIEDAD Secano
 Ref:-1016740 Recinto:18-167-024-00559-00084 Cultivo:62000 PASTOS PERMANENTES DE 5 O MAS AÑOS-SIN VARIEDAD Secano
 Ref:-1045561 Recinto:18-167-024-00559-00085 Cultivo:5000 CEBADA-SIN VARIEDAD Secano
 Ref:1700000006286718 Recinto:18-167-025-00310-00004 Cultivo:5000 CEBADA-SIN VARIEDAD Secano
 Ref:1700000006286735 Recinto:18-167-025-00310-00022 Cultivo:5000 CEBADA-SIN VARIEDAD Secano

(1) Superficie declarada admisible ajustada con la superficie comprometida.
 (2) Factor de penalización valorando el alcance para el tipo de compromiso.

Puede verificar la integridad de una copia de este documento mediante la lectura del código QR adjunto o mediante el acceso a la dirección https://ws050.juntadeandalucia.es/verificarFirma indicando el código de VERIFICACIÓN					
FIRMADO POR	JUAN JOSE SOLER GARCIA		FECHA		03/07/2024
	ROCIO GUIJARRO MILLAN				
VERIFICACIÓN	Pk2jm6MP8Q4FQJJZRRTHBNMQA26B8		PÁGINA		507/3256



APELLIDOS Y NOMBRE / RAZÓN SOCIAL
CASTELLAR MARTINEZ INMACULADA

NIF
****2881*

EXPEDIENTE
1223472

ANUALIDAD DE PAGO
1ª

IMPORTE POR ANUALIDAD

	2023	2024	2025	2026	2027
IMPORTE MÁXIMO SUBVENCIONABLE	767,81 €	767,81 €	767,81 €	767,81 €	767,81 €
IMPORTE MEDIO DE TRANSFERENCIA (€/ha)	239,94 €	239,94 €	239,94 €	239,94 €	239,94 €

RESUMEN DE UNIDADES

Cód	GRUPO DE PAGO	Sup. Dec. Admisible (ha)	Sup. Comprometida (ha)	Sup. ajustada compromiso (I) (ha)	% sobredec.	Sup. Propuesta (ha)	Importe Declarado	Importe Topado	Importe Propuesto	Importe tras sobredec.
431	VIÑEDO	3,32		3,20	0,00	3,20	767,81	767,81	767,81	767,81
TOTAL		3,32	3,20	3,20		3,20	767,81	767,81	767,81	767,81

APLICACIÓN DE REDUCCIONES Y PENALIZACIONES

GRUPO DE PAGO	Importe Calculado	Importe prereduc.	Criterios de subvencionabilidad y compromisos	Presentación tardía	Omisión declaración	Condicionalidad	IMPORTE (Euros) PROPUESTO
VIÑEDO	767,81	767,81	0,00	0,00	0,00	0,00	767,81
TOTAL	767,81	767,81					767,81

RESUMEN DE PAGOS

	IMPORTE (Euros)			
	PROPUESTO	FEADER (Eje 2)	MAPA	CAPADR
PROPUESTO	767,81	652,64	75,32	39,85

RECINTOS PROPUESTOS

REF.	REFERENCIA SIGPAC	CULTIVO	DESCRIPCIÓN CULTIVO	S/R	G.PAGO	PEND. MEDIA (%)	SUP. DEC. ADMISIBLE (ha)	SUP. COMPROM. (ha)	SUP. AJUSTADA COMPROM. (I) (ha)	SUP. CONV. SIGPAC (ha)	SUP. CERTIE. (ha)	SUP. CAMPO (ha)	SUP. CAMPO DETER. CULT. DECLARADO (ha)	SUP. DEC. REDUCIDA (ha)	SUP. PROPUESTA (ha)
-993729	18-084-004-00417-002	102000	VIÑEDO VINIFICACIÓN-SIN VARIEDAD	R	431	3,20	0,03	0,03	0,03		0,03			0,03	0,03
1700000005882831	18-084-004-00415-002	102000	VIÑEDO VINIFICACIÓN-SIN VARIEDAD	R	431	18,30	0,07	0,07	0,07		0,07			0,07	0,07
1700000005882832	18-084-004-00416-001	102000	VIÑEDO VINIFICACIÓN-SIN VARIEDAD	R	431	2,20	0,47	0,47	0,47		0,47			0,47	0,47
1700000005882835	18-084-004-00422-001	102000	VIÑEDO VINIFICACIÓN-SIN VARIEDAD	R	431	5,80	0,59	0,59	0,59		0,59			0,59	0,59
1700000005882836	18-084-004-00419-002	102000	VIÑEDO VINIFICACIÓN-SIN VARIEDAD	R	431	2,10	0,30	0,30	0,30		0,30			0,30	0,30
1700000005882837	18-084-004-00419-003	102000	VIÑEDO VINIFICACIÓN-SIN VARIEDAD	R	431	3,80	1,41	1,29	1,29		1,41			1,29	1,29
1700000005882849	18-084-004-00423-001	102000	VIÑEDO VINIFICACIÓN-SIN VARIEDAD	R	431	3,90	0,45	0,45	0,45		0,45			0,45	0,45

INCIDENCIAS

INCIDENCIA DESCRIPCIÓN

- 219 Superficie declarada sobre un mismo recinto, en un mismo expediente, mayor que la superficie total del recinto SIGPAC.
Ref:1700000005882837 Recinto:18-084-004-00419-00003 Cultivo:102000 VIÑEDO VINIFICACIÓN-SIN VARIEDAD Regadío Suma de superficies declaradas para este recinto por el solicitante (Áreas):141 Superficie SIGPAC total para el recinto (Áreas):135 Exceso de superficie declarada (Hectáreas):0,06
- 4272 Verifica que las líneas de declaración de las Solicitudes Únicas no tienen solapes con la capa de Retroactividad Gráfica (ambas de la misma campaña) a nivel de expediente/línea de declaración gráfica de la solicitud.
Ref:1700000005882837 Recinto:18-084-004-00419-00003 Cultivo: - Agregado de la referencia del recinto.:0 Zona de la referencia del recinto.:0 Superficie solapada.:0,06 Id. Incid.:95944240

(1) Superficie declarada admisible ajustada con la superficie comprometida.
(2) Factor de penalización valorando el alcance para el tipo de compromiso.

Puede verificar la integridad de una copia de este documento mediante la lectura del código QR adjunto o mediante el acceso a la dirección <https://ws050.juntadeandalucia.es/verificarFirma> indicando el código de VERIFICACIÓN

FIRMADO POR	JUAN JOSE SOLER GARCIA	FECHA	03/07/2024	
	ROCIO GUIJARRO MILLAN			
VERIFICACIÓN	Pk2jm6MP8Q4FQJJZRRTHBNMQA26B8	PÁGINA	508/3256	



APELLIDOS Y NOMBRE / RAZÓN SOCIAL

CASTILLA LORENZO ANTONIO

NIF

****1507*

EXPEDIENTE

1075076

ANUALIDAD DE PAGO

1ª

IMPORTE POR ANUALIDAD

	2023	2024	2025	2026	2027
IMPORTE MÁXIMO SUBVENCIONABLE	1.973,28 €	1.973,28 €	1.973,28 €	1.973,28 €	1.973,28 €
IMPORTE MEDIO DE TRANSFERENCIA (€/ha)	247,90 €	247,90 €	247,90 €	247,90 €	247,90 €

RESUMEN DE UNIDADES

Cód	GRUPO DE PAGO	Sup. Dec. Admisible (ha)	Sup. Comprometida (ha)	Sup. ajustada compromiso (1) (ha)	% sobredec.	Sup. Propuesta (ha)	Importe Declarado	Importe Topado	Importe Propuesto	Importe tras sobredec.
429	OLIVAR	7,96		7,96	0,00	7,96	1.973,28	1.973,28	1.973,28	1.973,28
TOTAL		7,96	7,96	7,96		7,96	1.973,28	1.973,28	1.973,28	1.973,28

APLICACIÓN DE REDUCCIONES Y PENALIZACIONES

GRUPO DE PAGO	Importe Calculado	Importe prereduc.	Criterios de subvencionabilidad y compromisos	Presentación tardía	Omisión declaración	Condicionalidad	IMPORTE (Euros) PROPUESTO
OLIVAR	1.973,28	1.973,28	0,00	0,00	0,00	0,00	1.973,28
TOTAL	1.973,28	1.973,28					1.973,28

RESUMEN DE PAGOS

	IMPORTE (Euros)			
	PROPUESTO	FEADER (Eje 2)	MAPA	CAPADR
PROPUESTO	1.973,28	1.677,29	193,58	102,41

RECINTOS PROPUESTOS

REF.	REFERENCIA SIGPAC	CULTIVO	DESCRIPCIÓN CULTIVO	S/R	G.PAGO	PEND. MEDIA (%)	SUP. DEC. ADMISIBLE (ha)	SUP. COMPROM. (ha)	SUP. AJUSTADA COMPROM. (1) (ha)	SUP. CONV. SIGPAC (ha)	SUP. CERTIE. (ha)	SUP. CAMPO (ha)	SUP. CAMPO DETER. CULT. DECLARADO (ha)	SUP. DEC. REDUCIDA (ha)	SUP. PROPUESTA (ha)
-1110390	18-095-001-09007-008	101010	OLIVAR-PICUAL	S	429	27,30	0,03	0,03	0,03		0,03			0,03	0,03
-1110389	18-095-001-00078-004	101010	OLIVAR-PICUAL	R	429	46,70	1,12	1,12	1,12		1,12			1,12	1,12
-1110388	18-095-001-00054-012	101010	OLIVAR-PICUAL	R	429	51,10	0,46	0,46	0,46		0,46			0,46	0,46
1700000003567639	18-095-001-00075-004	101010	OLIVAR-PICUAL	R	429	47,80	0,04	0,04	0,04		0,04			0,04	0,04
1700000003567640	18-095-001-00075-003	101010	OLIVAR-PICUAL	R	429	61,30	0,47	0,47	0,47		0,47			0,47	0,47
1700000003567641	18-095-001-00078-001	101010	OLIVAR-PICUAL	R	429	36,10	1,12	1,12	1,12		1,12			1,12	1,12
1700000003567642	18-095-001-00075-006	101010	OLIVAR-PICUAL	R	429	36,60	0,02	0,02	0,02		0,02			0,02	0,02
1700000003567643	18-095-001-00054-011	101010	OLIVAR-PICUAL	R	429	34,40	0,62	0,62	0,62		0,62			0,62	0,62
1700000003567644	18-095-001-00054-009	101010	OLIVAR-PICUAL	R	429	32,90	0,11	0,11	0,11		0,11			0,11	0,11
1700000003567645	18-095-001-00055-003	101010	OLIVAR-PICUAL	S	429	23,70	0,06	0,06	0,06		0,06			0,06	0,06
1700000003567646	18-095-001-00055-002	101010	OLIVAR-PICUAL	S	429	35,20	0,50	0,50	0,50		0,50			0,50	0,50
1700000003567647	18-095-001-00051-002	101010	OLIVAR-PICUAL	R	429	46,20	0,60	0,60	0,60		0,60			0,60	0,60
1700000003567649	18-095-001-00054-002	101010	OLIVAR-PICUAL	R	429	50,60	0,57	0,57	0,57		0,57			0,57	0,57
1700000003567650	18-095-001-00052-001	101010	OLIVAR-PICUAL	R	429	42,40	0,18	0,18	0,18		0,18			0,18	0,18
1700000003567651	18-095-001-00078-002	101010	OLIVAR-PICUAL	R	429	44,10	1,88	1,88	1,88		1,88			1,88	1,88
1700000003567652	18-095-001-09007-002	101010	OLIVAR-PICUAL	S	429	32,60	0,05	0,05	0,05		0,05			0,05	0,05
1700000003567653	18-095-001-09007-007	101010	OLIVAR-PICUAL	S	429	32,90	0,13	0,13	0,13		0,13			0,13	0,13

(1) Superficie declarada admisible ajustada con la superficie comprometida.
(2) Factor de penalización valorando el alcance para el tipo de compromiso.

Puede verificar la integridad de una copia de este documento mediante la lectura del código QR adjunto o mediante el acceso a la dirección <https://ws050.juntadeandalucia.es/verificarFirma> indicando el código de VERIFICACIÓN

FIRMADO POR	JUAN JOSE SOLER GARCIA	FECHA	03/07/2024	
	ROCIO GUIJARRO MILLAN			
VERIFICACIÓN	Pk2jm6MP8Q4FQJJZRRTHBNMQA26B8	PÁGINA	509/3256	



APELLIDOS Y NOMBRE / RAZÓN SOCIAL

CASTILLA MURIEL JOSE MANUEL

NIF
****1110*

EXPEDIENTE
1239021

ANUALIDAD DE PAGO

1ª

IMPORTE POR ANUALIDAD

	2023	2024	2025	2026	2027
IMPORTE MÁXIMO SUBVENCIONABLE	3.864,81 €	3.864,81 €	3.864,81 €	3.864,81 €	3.864,81 €
IMPORTE MEDIO DE TRANSFERENCIA (€/ha)	219,09 €	219,09 €	219,09 €	219,09 €	219,09 €

RESUMEN DE UNIDADES

Cód	GRUPO DE PAGO	Sup. Dec. Admisible (ha)	Sup. Comprometida (ha)	Sup. ajustada compromiso (1) (ha)	% sobredec.	Sup. Propuesta (ha)	Importe Declarado	Importe Topado	Importe Propuesto	Importe tras sobredec.
429	OLIVAR	1,59		1,59	0,00	1,59	394,16	394,16	394,16	394,16
432	FRUTALES SECANO	16,05		16,05	0,00	16,05	3.470,65	3.470,65	3.470,65	3.470,65
TOTAL		17,64	17,64	17,64		17,64	3.864,81	3.864,81	3.864,81	3.864,81

APLICACIÓN DE REDUCCIONES Y PENALIZACIONES

GRUPO DE PAGO	Importe Calculado	Importe prereduc. y compromisos	Criterios de subvencionabilidad y compromisos	Presentación tardía	Omisión declaración	Condicionabilidad	PROPUESTO (Euros)
FRUTALES SECANO	3.470,65	3.470,65	0,00	0,00	0,00	0,00	3.470,65
OLIVAR	394,16	394,16	0,00	0,00	0,00	0,00	394,16
TOTAL	3.864,81	3.864,81					3.864,81

RESUMEN DE PAGOS

	IMPORTE (Euros)			
	PROPUESTO	FEADER (Eje 2)	MAPA	CAPADR
PROPUESTO	3.864,81	3.285,09	379,14	200,58

RECINTOS PROPUESTOS

REF.	REFERENCIA SIGPAC	CULTIVO DESCRIPCIÓN CULTIVO	S/R G.PAGO	PEND. MEDIA (%)	SUP. DEC. ADMISIBLE (ha)	SUP. COMPROM. (ha)	SUP. AJUSTADA COMPR. (1) (ha)	SUP. CONV. SIGPAC (ha)	SUP. CERTIF. (ha)	SUP. CAMPO (ha)	SUP. CAMPO DETER. CULT. DECLARADO (ha)	SUP. DEC. REDUCIDA (ha)	SUP. PROPUESTA (ha)
4563434	18-182-004-00057-001	101194 OLIVAR-LECHIN DE GRANADA	S 429	19,10	0,18	0,18	0,18	0,18	0,19	0,19	0,18	0,18	0,18
4563454	18-182-001-00209-001	101194 OLIVAR-LECHIN DE GRANADA	S 429	44,30	0,16	0,16	0,16	0,16	0,17	0,17	0,16	0,16	0,16
4563464	18-182-001-00024-001	101194 OLIVAR-LECHIN DE GRANADA	R 429	33,20	0,39	0,39	0,39	0,39	0,39	0,39	0,39	0,39	0,39
4569108	18-182-004-00059-001	101194 OLIVAR-LECHIN DE GRANADA	S 429	11,50	0,18	0,18	0,18	0,18	0,18	0,18	0,18	0,18	0,18
4569115	18-182-001-00025-003	101194 OLIVAR-LECHIN DE GRANADA	S 429	27,50	0,03	0,03	0,03	0,03	0,03	0,03	0,03	0,03	0,03
4569116	18-182-001-00025-004	101194 OLIVAR-LECHIN DE GRANADA	S 429	36,80	0,65	0,65	0,65	0,65	0,65	0,65	0,65	0,65	0,65
4563385	18-182-003-00355-002	104024 ALMENDROS-MARCONA	S 432	40,80	4,61	4,61	4,61	4,61	4,61	4,61	4,61	4,61	4,61
4563389	18-182-003-00266-001	104024 ALMENDROS-MARCONA	S 432	44,60	1,32	1,32	1,32	1,32	1,32	1,32	1,32	1,32	1,32
4563390	18-182-003-00266-004	104024 ALMENDROS-MARCONA	S 432	43,50	0,37	0,37	0,37	0,37	0,37	0,37	0,37	0,37	0,37
4563391	18-182-003-00266-007	104024 ALMENDROS-MARCONA	S 432	40,20	0,17	0,17	0,17	0,17	0,17	0,17	0,17	0,17	0,17
4563415	18-182-003-00279-001	218045 HIGUERA-BLANCA	S 432	43,70	0,96	0,96	0,96	0,96	0,96	0,96	0,96	0,96	0,96
4563417	18-182-003-00279-003	218045 HIGUERA-BLANCA	S 432	38,10	0,77	0,77	0,77	0,77	0,77	0,77	0,77	0,77	0,77
4563419	18-182-003-00279-005	218045 HIGUERA-BLANCA	S 432	50,60	0,12	0,12	0,12	0,12	0,12	0,12	0,12	0,12	0,12
4563429	18-182-003-00060-001	104024 ALMENDROS-MARCONA	S 432	38,60	0,52	0,52	0,52	0,52	0,52	0,52	0,52	0,52	0,52
4563430	18-182-003-00059-001	104024 ALMENDROS-MARCONA	S 432	40,40	0,05	0,05	0,05	0,05	0,05	0,05	0,05	0,05	0,05
4563431	18-182-003-00053-001	104024 ALMENDROS-MARCONA	S 432	55,50	0,75	0,75	0,75	0,75	0,75	0,75	0,75	0,75	0,75
4563459	18-182-003-00265-001	104024 ALMENDROS-MARCONA	S 432	37,30	0,62	0,62	0,62	0,62	0,62	0,62	0,62	0,62	0,62
4563462	18-182-003-00118-002	104024 ALMENDROS-MARCONA	S 432	63,40	0,85	0,85	0,85	0,85	0,88	0,88	0,85	0,85	0,85
4569113	18-182-001-00025-001	104024 ALMENDROS-MARCONA	S 432	32,20	1,07	1,07	1,07	1,07	1,07	1,07	1,07	1,07	1,07
4569114	18-182-001-00025-002	104024 ALMENDROS-MARCONA	S 432	35,20	0,99	0,99	0,99	0,99	0,99	0,99	0,99	0,99	0,99
4569132	18-017-010-00019-001	104007 ALMENDROS-COMUNA	S 432	45,70	1,36	1,36	1,36	1,36	1,36	1,36	1,36	1,36	1,36
4569134	18-017-010-00014-004	104008 ALMENDROS-CONSTANTI	S 432	41,20	0,39	0,39	0,39	0,39	0,46	0,46	0,39	0,39	0,39
4569136	18-182-003-00338-001	104024 ALMENDROS-MARCONA	S 432	44,70	0,20	0,20	0,20	0,20	0,20	0,20	0,20	0,20	0,20
4569141	18-182-003-00339-001	104024 ALMENDROS-MARCONA	S 432	46,60	0,30	0,30	0,30	0,30	0,32	0,32	0,30	0,30	0,30
4569142	18-182-003-00339-002	104024 ALMENDROS-MARCONA	S 432	42,90	0,53	0,53	0,53	0,53	0,53	0,53	0,53	0,53	0,53
4569145	18-182-003-00340-002	104024 ALMENDROS-MARCONA	S 432	41,90	0,10	0,10	0,10	0,10	0,10	0,10	0,10	0,10	0,10

(1) Superficie declarada admisible ajustada con la superficie comprometida.
(2) Factor de penalización valorando el alcance para el tipo de compromiso.

Puede verificar la integridad de una copia de este documento mediante la lectura del código QR adjunto o mediante el acceso a la dirección <https://ws050.juntadeandalucia.es/verificarFirma> indicando el código de VERIFICACIÓN

FIRMADO POR	JUAN JOSE SOLER GARCIA	FECHA	03/07/2024	
	ROCIO GUIJARRO MILLAN			
VERIFICACIÓN	Pk2jm6MP8Q4FQJJZRRTHBNMQA26B8	PÁGINA	510/3256	



INCIDENCIAS

INCIDENCIA DESCRIPCIÓN

- 100402 Recinto solicitado no forma parte de ningún organismo de control autorizado para la producción ecológica en Andalucía o fecha de inscripción posterior al plazo establecido (Anexo I. Criterios de Subvencionabilidad. Orden 28 de marzo de 2023).
Ref:5483781 Recinto:18-182-003-00274-00001 Cultivo:104007 ALMENDROS-COMUNA Secano
Ref:-1263668 Recinto:18-182-003-00274-00003 Cultivo:104007 ALMENDROS-COMUNA Secano
- 100424 Solicita recinto que no está comprometido para la operación.
Ref:5483781 Recinto:18-182-003-00274-00001 Cultivo:104007 ALMENDROS-COMUNA Secano
Ref:-1263668 Recinto:18-182-003-00274-00003 Cultivo:104007 ALMENDROS-COMUNA Secano

(1) Superficie declarada admisible ajustada con la superficie comprometida.
(2) Factor de penalización valorando el alcance para el tipo de compromiso.

Puede verificar la integridad de una copia de este documento mediante la lectura del código QR adjunto o mediante el acceso a la dirección <https://ws050.juntadeandalucia.es/verificarFirma> indicando el código de VERIFICACIÓN

FIRMADO POR	JUAN JOSE SOLER GARCIA	FECHA	03/07/2024	
	ROCIO GUIJARRO MILLAN			
VERIFICACIÓN	Pk2jm6MP8Q4FQJJZRRTHBNBMA26B8	PÁGINA	511/3256	



APELLIDOS Y NOMBRE / RAZÓN SOCIAL

CASTILLA PUGA JOSE ANTONIO

NIF

****1816*

EXPEDIENTE

1124684

ANUALIDAD DE PAGO

1ª

IMPORTE POR ANUALIDAD

	2023	2024	2025	2026	2027
IMPORTE MÁXIMO SUBVENCIONABLE	4.800,51 €	4.800,51 €	4.800,51 €	4.800,51 €	4.800,51 €
IMPORTE MEDIO DE TRANSFERENCIA (€/ha)	219,70 €	219,70 €	219,70 €	219,70 €	219,70 €

RESUMEN DE UNIDADES

Cód	GRUPO DE PAGO	Sup. Dec. Admisible (ha)	Sup. Comprometida (ha)	Sup. ajustada compromiso (I) (ha)	% sobredec.	Sup. Propuesta (ha)	Importe Declarado	Importe Topado	Importe Propuesto	Importe tras sobredec.
429	OLIVAR	2,39		2,39	0,00	2,39	592,48	592,48	592,48	592,48
432	FRUTALES SECANO	19,46		19,46	0,00	19,46	4.208,03	4.208,03	4.208,03	4.208,03
TOTAL		21,85	21,85	21,85		21,85	4.800,51	4.800,51	4.800,51	4.800,51

APLICACIÓN DE REDUCCIONES Y PENALIZACIONES

GRUPO DE PAGO	Importe Calculado	Importe prereduc.	Criterios de subvencionabilidad y compromisos			Omisión declaración	Condicionabilidad	IMPORTE (Euros)	
			Presentación tardía	Presentación	Presentación			PROPUESTO	PROPUESTO
FRUTALES SECANO	4.208,03	4.208,03	0,00	0,00	0,00	0,00	0,00	4.208,03	
OLIVAR	592,48	592,48	0,00	0,00	0,00	0,00	0,00	592,48	
TOTAL	4.800,51	4.800,51						4.800,51	

RESUMEN DE PAGOS

PROPUESTO	IMPORTE (Euros)			
	PROPUESTO	FEADER (Eje 2)	MAPA	CAPADR
PROPUESTO	4.800,51	4.080,44	470,93	249,14

RECINTOS PROPUESTOS

REF.	REFERENCIA SIGPAC	CULTIVO DESCRIPCIÓN CULTIVO	S/R G.PAGO	PEND. MEDIA (%)	SUP. DEC. ADMISIBLE (ha)	SUP. COMPROM. (ha)	SUP. AJUSTADA COMPROM. (I) (ha)	SUP. CONV. SIGPAC (ha)	SUP. CERTIF. (ha)	SUP. CAMPO (ha)	SUP. CAMPO DETER. CULT. DECLARADO (ha)	SUP. DEC. REDUCIDA (ha)	SUP. PROPUESTA (ha)
1700000005262332	18-182-003-00066-002	101010 OLIVAR-PICUAL	S 429	38,00	0,21	0,21	0,21	0,21	0,21			0,21	0,21
1700000005262333	18-017-011-00201-015	101010 OLIVAR-PICUAL	S 429	55,70	0,23	0,23	0,23	0,23	0,23			0,23	0,23
1700000005262334	18-017-011-00201-016	101010 OLIVAR-PICUAL	S 429	33,50	0,05	0,05	0,05	0,05	0,05			0,05	0,05
1700000005262335	18-017-011-00201-013	101010 OLIVAR-PICUAL	S 429	64,70	0,05	0,05	0,05	0,05	0,05			0,05	0,05
1700000005262340	18-017-011-00201-010	101010 OLIVAR-PICUAL	S 429	46,80	0,27	0,27	0,27	0,27	0,27			0,27	0,27
1700000005262341	18-017-011-00201-012	101010 OLIVAR-PICUAL	S 429	47,60	0,31	0,31	0,31	0,31	0,31			0,31	0,31
1700000005262342	18-017-011-00201-011	101010 OLIVAR-PICUAL	S 429	38,00	0,12	0,12	0,12	0,12	0,12			0,12	0,12
1700000005262343	18-017-011-00201-014	101010 OLIVAR-PICUAL	S 429	21,90	0,24	0,24	0,24	0,24	0,24			0,24	0,24
1700000005262344	18-182-003-00066-003	101010 OLIVAR-PICUAL	S 429	37,90	0,03	0,03	0,03	0,03	0,03			0,03	0,03
1700000005262345	18-182-013-00059-001	101010 OLIVAR-PICUAL	S 429	36,60	0,74	0,74	0,74	0,74	0,74			0,74	0,74
1700000005262346	18-017-011-00201-017	101010 OLIVAR-PICUAL	S 429	44,30	0,14	0,14	0,14	0,14	0,14			0,14	0,14
1700000005262337	18-182-013-00059-003	218047 HIGUERA-BLANCA DEL PAÍS	S 432	42,90	0,06	0,06	0,06	0,06	0,06			0,06	0,06
1700000005262338	18-182-013-00059-004	218047 HIGUERA-BLANCA DEL PAÍS	S 432	48,00	0,21	0,21	0,21	0,21	0,21			0,21	0,21
1700000005262339	18-017-011-00201-019	104007 ALMENDROS-COMUNA	S 432	55,40	0,37	0,37	0,37	0,37	0,37			0,37	0,37
1700000005262347	18-017-011-00201-006	104020 ALMENDROS-GUARA	S 432	56,90	0,40	0,40	0,40	0,40	0,40			0,40	0,40
1700000005262348	18-182-003-00332-001	104024 ALMENDROS-MARCONA	S 432	39,30	0,92	0,92	0,92	0,92	0,92			0,92	0,92
1700000005262349	18-182-003-00066-001	104010 ALMENDROS-DESMAYO ROJO	S 432	38,30	0,39	0,39	0,39	0,39	0,39			0,39	0,39
1700000005262350	18-182-002-00018-001	104010 ALMENDROS-DESMAYO ROJO	S 432	44,60	1,17	1,17	1,17	1,17	1,17			1,17	1,17
1700000005262351	18-017-011-00201-007	104024 ALMENDROS-MARCONA	S 432	44,70	15,94	15,94	15,94	15,94	15,94			15,94	15,94

(1) Superficie declarada admisible ajustada con la superficie comprometida.
(2) Factor de penalización valorando el alcance para el tipo de compromiso.

Puede verificar la integridad de una copia de este documento mediante la lectura del código QR adjunto o mediante el acceso a la dirección <https://ws050.juntadeandalucia.es/verificarFirma> indicando el código de VERIFICACIÓN

FIRMADO POR	JUAN JOSE SOLER GARCIA	FECHA	03/07/2024	
	ROCIO GUIJARRO MILLAN			
VERIFICACIÓN	Pk2jm6MP8Q4FQJJZRRTHBNMQA26B8	PÁGINA	512/3256	



APELLIDOS Y NOMBRE / RAZÓN SOCIAL

CASTILLO ALLEN JOSE FRANCISCO

NIF
****8683*

EXPEDIENTE
1087245

ANUALIDAD DE PAGO

1ª

IMPORTE POR ANUALIDAD

	2023	2024	2025	2026	2027
IMPORTE MÁXIMO SUBVENCIONABLE	1.497,32 €	1.497,32 €	1.497,32 €	1.497,32 €	1.497,32 €
IMPORTE MEDIO DE TRANSFERENCIA (€/ha)	247,90 €	247,90 €	247,90 €	247,90 €	247,90 €

RESUMEN DE UNIDADES

Cód	GRUPO DE PAGO	Sup. Dec. Admisible (ha)	Sup. Comprometida (ha)	Sup. ajustada compromiso (1) (ha)	% sobredec.	Sup. Propuesta (ha)	Importe Declarado	Importe Topado	Importe Propuesto	Importe tras sobredec.
429	OLIVAR	6,04		6,04	0,00	6,04	1.497,32	1.497,32	1.497,32	1.497,32
TOTAL		6,04	6,04	6,04		6,04	1.497,32	1.497,32	1.497,32	1.497,32

APLICACIÓN DE REDUCCIONES Y PENALIZACIONES

GRUPO DE PAGO	Importe Calculado	Importe prereduc.	Criterios de subvencionabilidad y compromisos	Presentación tardía	Omisión declaración	Condicionalidad	IMPORTE (Euros) PROPUESTO
OLIVAR	1.497,32	1.497,32	0,00	0,00	0,00	0,00	1.497,32
TOTAL	1.497,32	1.497,32					1.497,32

RESUMEN DE PAGOS

	IMPORTE (Euros)			
	PROPUESTO	FEADER (Eje 2)	MAPA	CAPADR
PROPUESTO	1.497,32	1.272,72	146,89	77,71

RECINTOS PROPUESTOS

REF.	REFERENCIA SIGPAC	CULTIVO	DESCRIPCIÓN CULTIVO	S/R	G.PAGO	PEND. MEDIA (%)	SUP. DEC. ADMISIBLE (ha)	SUP. COMPROM. (ha)	SUP. AJUSTADA COMPROM. (1) (ha)	SUP. CONV. SIGPAC (ha)	SUP. CERTIE (ha)	SUP. CAMPO (ha)	SUP. CAMPO DETER. CULT. DECLARADO (ha)	SUP. DEC. REDUCIDA (ha)	SUP. PROPUESTA (ha)
5258370	18-047-015-00622-002	101010	OLIVAR-PICUAL	S	429	15,20	0,07	0,07	0,07		0,07			0,07	0,07
5258403	18-047-015-80008-002	101010	OLIVAR-PICUAL	S	429	10,30	0,05	0,05	0,05		0,05			0,05	0,05
1700000003047821	18-047-001-00104-001	101010	OLIVAR-PICUAL	S	429	14,30	0,65	0,65	0,65		0,65			0,65	0,65
1700000003047822	18-047-015-01159-002	101010	OLIVAR-PICUAL	S	429	6,20	0,56	0,56	0,56		0,56			0,56	0,56
1700000003047823	18-047-015-01167-002	101010	OLIVAR-PICUAL	S	429	5,60	0,26	0,26	0,26		0,26			0,26	0,26
1700000003047824	18-047-015-01170-001	101010	OLIVAR-PICUAL	S	429	7,60	1,04	1,04	1,04		1,04			1,04	1,04
1700000003047833	18-047-016-00246-001	101010	OLIVAR-PICUAL	S	429	7,80	2,09	2,09	2,09		2,09			2,09	2,09
1700000003047834	18-047-016-00272-002	101010	OLIVAR-PICUAL	S	429	4,10	1,32	1,32	1,32		1,32			1,32	1,32

(1) Superficie declarada admisible ajustada con la superficie comprometida.

(2) Factor de penalización valorando el alcance para el tipo de compromiso.

Puede verificar la integridad de una copia de este documento mediante la lectura del código QR adjunto o mediante el acceso a la dirección <https://ws050.juntadeandalucia.es/verificarFirma> indicando el código de VERIFICACIÓN

FIRMADO POR	JUAN JOSE SOLER GARCIA	FECHA	03/07/2024	
	ROCIO GUIJARRO MILLAN			
VERIFICACIÓN	Pk2jm6MP8Q4FQJJZRRTHBNMQA26B8	PÁGINA	513/3256	



INCIDENCIAS

INCIDENCIA DESCRIPCIÓN

- 100402 Recinto solicitado no forma parte de ningún organismo de control autorizado para la producción ecológica en Andalucía o fecha de inscripción posterior al plazo establecido (Anexo I. Criterios de Subvencionabilidad. Orden 28 de marzo de 2023).
 Ref:170000003047826 Recinto:18-047-016-00460-00001 Cultivo:101010 OLIVAR-PICUAL Regadío
 Ref:170000003047832 Recinto:18-047-016-00460-00002 Cultivo:101010 OLIVAR-PICUAL Regadío
 Ref:170000003047827 Recinto:18-047-016-00462-00001 Cultivo:101010 OLIVAR-PICUAL Regadío
 Ref:170000003047828 Recinto:18-047-016-00465-00004 Cultivo:101010 OLIVAR-PICUAL Regadío
- 100412 Número de hectáreas validadas inferior a la superficie mínima permitida por el grupo de cultivo (Anexo I. Criterios de Subvencionabilidad. Orden 28 de marzo de 2023).
 Sup. Resuelta:0 Grupo de Pago:FRUTALES SECANO
- 100413 Recinto perteneciente a grupo de cultivo que no cumple con la superficie mínima requerida (Anexo I. Criterios de Subvencionabilidad. Orden 28 de marzo de 2023).
 Ref:170000003047844 Recinto:18-047-014-00567-00001 Cultivo:104020 ALMENDROS-GUARA Secano Sup. Declarada:8,99 Superficie Resolver:8,99
 Ref:170000003047841 Recinto:18-047-015-00314-00001 Cultivo:104020 ALMENDROS-GUARA Secano Sup. Declarada:0,02 Superficie Resolver:0,02
 Ref:-1034825 Recinto:18-047-015-00314-00003 Cultivo:104020 ALMENDROS-GUARA Secano Sup. Declarada:0,01 Superficie Resolver:0,01
 Ref:-1034827 Recinto:18-047-015-01234-00004 Cultivo:104020 ALMENDROS-GUARA Secano Sup. Declarada:0,02 Superficie Resolver:0,02
- 100424 Solicita recinto que no está comprometido para la operación.
 Ref:170000003047826 Recinto:18-047-016-00460-00001 Cultivo:101010 OLIVAR-PICUAL Regadío
 Ref:170000003047832 Recinto:18-047-016-00460-00002 Cultivo:101010 OLIVAR-PICUAL Regadío
 Ref:170000003047827 Recinto:18-047-016-00462-00001 Cultivo:101010 OLIVAR-PICUAL Regadío
 Ref:170000003047828 Recinto:18-047-016-00465-00004 Cultivo:101010 OLIVAR-PICUAL Regadío

(1) Superficie declarada admisible ajustada con la superficie comprometida.
 (2) Factor de penalización valorando el alcance para el tipo de compromiso.

Puede verificar la integridad de una copia de este documento mediante la lectura del código QR adjunto o mediante el acceso a la dirección <https://ws050.juntadeandalucia.es/verificarFirma> indicando el código de VERIFICACIÓN

FIRMADO POR	JUAN JOSE SOLER GARCIA	FECHA	03/07/2024	
	ROCIO GUIJARRO MILLAN			
VERIFICACIÓN	Pk2jm6MP8Q4FQJJZRRTHBNMQA26B8	PÁGINA	514/3256	



APELLIDOS Y NOMBRE / RAZÓN SOCIAL **NIF** **EXPEDIENTE** **ANUALIDAD DE PAGO**
 CASTILLO ARREDONDO MARIA ISABEL ****9188* 1090608 1ª

IMPORTE POR ANUALIDAD

	2023	2024	2025	2026	2027
IMPORTE MÁXIMO SUBVENCIONABLE	4.679,43 €	4.679,43 €	4.679,43 €	4.679,43 €	4.679,43 €
IMPORTE MEDIO DE TRANSFERENCIA (€/ha)	216,24 €	216,24 €	216,24 €	216,24 €	216,24 €

RESUMEN DE UNIDADES

Cód	GRUPO DE PAGO	Sup. Admisible (ha)	Sup. Comprometida (ha)	Sup. ajustada compromiso (1) (ha)	% sobredec.	Sup. Propuesta (ha)	Importe Declarado	Importe Topado	Importe Propuesto	Importe tras sobredec.
432	FRUTALES SECANO	21,64		21,64	0,00	21,64	4.679,43	4.679,43	4.679,43	4.679,43
TOTAL		21,64	21,64	21,64		21,64	4.679,43	4.679,43	4.679,43	4.679,43

APLICACIÓN DE REDUCCIONES Y PENALIZACIONES

GRUPO DE PAGO	Importe Calculado	Importe prereduc.	Criterios de subvencionabilidad y compromisos	Presentación tardía	Omisión declaración	Condicionalidad	IMPORTE (Euros) PROPUESTO
FRUTALES SECANO	4.679,43	4.679,43	0,00	0,00	0,00	0,00	4.679,43
TOTAL	4.679,43	4.679,43					4.679,43

RESUMEN DE PAGOS

	IMPORTE (Euros)			
	PROPUESTO	FEADER (Eje 2)	MAPA	CAPADR
PROPUESTO	4.679,43	3.977,52	459,05	242,86

RECINTOS PROPUESTOS

REF.	REFERENCIA SIGPAC	CULTIVO	DESCRIPCIÓN CULTIVO	S/R	G.PAGO	PEND. MEDIA (€)	SUP. DEC. ADMISIBLE (ha)	SUP. COMPROM. (ha)	SUP. AJUSTADA COMPROM. (1) (ha)	SUP. CONV. SIGPAC (ha)	SUP. CERTIE (ha)	SUP. CAMPO (ha)	SUP. CAMPO DETER. CULT. DECLARADO (ha)	SUP. DEC. REDUCIDA (ha)	SUP. PROPUESTA (ha)
-1481422	18-054-007-00247-001	104090	ALMENDROS-FILIPO CEO	S	432	11,00	0,77	0,77	0,77		0,77			0,77	0,77
-1481416	18-198-002-00346-003	104007	ALMENDROS-COMUNA	S	432	7,60	0,02	0,02	0,02		0,02			0,02	0,02
-1481415	18-198-002-00346-001	104007	ALMENDROS-COMUNA	S	432	6,00	0,35	0,35	0,35		0,35			0,35	0,35
-1481412	18-198-002-00314-006	104090	ALMENDROS-FILIPO CEO	S	432	34,70	0,04	0,04	0,04		0,04			0,04	0,04
-1481411	18-198-002-00314-002	104090	ALMENDROS-FILIPO CEO	S	432	27,40	0,67	0,67	0,67		0,67			0,67	0,67
-1481410	18-198-002-00303-001	104007	ALMENDROS-COMUNA	S	432	9,90	0,57	0,57	0,57		0,57			0,57	0,57
-1481409	18-198-001-00259-001	104090	ALMENDROS-FILIPO CEO	S	432	6,20	0,97	0,97	0,97		0,97			0,97	0,97
-1481407	18-198-001-00231-002	104090	ALMENDROS-FILIPO CEO	S	432	4,20	1,82	1,82	1,82		1,82			1,82	1,82
-1481406	18-198-002-00282-001	104007	ALMENDROS-COMUNA	S	432	10,70	0,61	0,61	0,61		0,61			0,61	0,61
-1481405	18-198-001-00553-001	104007	ALMENDROS-COMUNA	S	432	23,50	0,64	0,64	0,64		0,64			0,64	0,64
-1481404	18-198-001-00633-001	104007	ALMENDROS-COMUNA	S	432	27,10	0,59	0,59	0,59		0,59			0,59	0,59
-1481401	18-198-001-00498-001	104090	ALMENDROS-FILIPO CEO	S	432	3,40	1,05	1,05	1,05		1,05			1,05	1,05
-1481399	18-054-009-00491-001	104020	ALMENDROS-GUARA	S	432	2,50	3,88	3,88	3,88		3,88			3,88	3,88
5559661	18-024-001-00040-001	104020	ALMENDROS-GUARA	S	432	10,10	4,12	4,12	4,12		4,12			4,12	4,12
5559673	18-024-002-00070-002	104007	ALMENDROS-COMUNA	S	432	9,80	5,54	5,54	5,54		5,54			5,54	5,54

INCIDENCIAS

INCIDENCIA DESCRIPCIÓN

- 248 Verifica que los recintos declarados con sistema de explotación regadío corresponden realmente a regadío según SIGPAC.
Ref:5559673 Recinto:18-024-002-00070-00002 Cultivo:104007 ALMENDROS-COMUNA Regadío
- 100402 Recinto solicitado no forma parte de ningún organismo de control autorizado para la producción ecológica en Andalucía o fecha de inscripción posterior al plazo establecido (Anexo I. Criterios de Subvencionabilidad. Orden 28 de marzo de 2023).
Ref:-1481421 Recinto:18-054-007-00074-00004 Cultivo:101010 OLIVAR-PICUAL Regadío
Ref:-1481417 Recinto:18-054-009-00057-00001 Cultivo:101010 OLIVAR-PICUAL Regadío
- 100424 Solicita recinto que no está comprometido para la operación.
Ref:-1481421 Recinto:18-054-007-00074-00004 Cultivo:101010 OLIVAR-PICUAL Regadío
Ref:-1481417 Recinto:18-054-009-00057-00001 Cultivo:101010 OLIVAR-PICUAL Regadío

(1) Superficie declarada admisible ajustada con la superficie comprometida.
 (2) Factor de penalización valorando el alcance para el tipo de compromiso.

Puede verificar la integridad de una copia de este documento mediante la lectura del código QR adjunto o mediante el acceso a la dirección <https://ws050.juntadeandalucia.es/verificarFirma> indicando el código de VERIFICACIÓN

FIRMADO POR	JUAN JOSE SOLER GARCIA	FECHA	03/07/2024	
	ROCIO GUIJARRO MILLAN			
VERIFICACIÓN	Pk2jm6MP8Q4FQJJZRRTHBNMQA26B8	PÁGINA	515/3256	



APELLIDOS Y NOMBRE / RAZÓN SOCIAL

CASTILLO CALER JUAN JOSE

NIF
****8463*

EXPEDIENTE
1135655

ANUALIDAD DE PAGO

1ª

IMPORTE POR ANUALIDAD

	2023	2024	2025	2026	2027
IMPORTE MÁXIMO SUBVENCIONABLE	3.897,16 €	3.897,16 €	3.897,16 €	3.897,16 €	3.897,16 €
IMPORTE MEDIO DE TRANSFERENCIA (€/ha)	150,76 €	150,76 €	150,76 €	150,76 €	150,76 €

RESUMEN DE UNIDADES

Cód	GRUPO DE PAGO	Sup. Admisible (ha)	Sup. Comprometida (ha)	Sup. ajustada compromiso (I) (ha)	% sobredec.	Sup. Propuesta (ha)	Importe Declarado	Importe Topado	Importe Propuesto	Importe tras sobredec.
426	HERBÁCEOS	25,84		25,78	0,00	25,78	3.897,16	3.897,16	3.897,16	3.897,16
434	HERBÁCEOS NO ELEGIBLES	0,07		0,07	0,00	0,07	0,00	0,00	0,00	0,00
TOTAL		25,91	25,85	25,85		25,85	3.897,16	3.897,16	3.897,16	3.897,16

APLICACIÓN DE REDUCCIONES Y PENALIZACIONES

GRUPO DE PAGO	Importe Calculado	Importe prereduc.	Criterios de subvencionabilidad y compromisos	Presentación tardía	Omisión declaración	Condicionabilidad	IMPORTE (Euros) PROPUESTO
HERBÁCEOS	3.897,16	3.897,16	0,00	0,00	0,00	0,00	3.897,16
HERBÁCEOS NO ELEGIBLES	0,00	0,00	0,00	0,00	0,00	0,00	0,00
TOTAL	3.897,16	3.897,16					3.897,16

RESUMEN DE PAGOS

	IMPORTE (Euros)				
	PROPUESTO	PROPUESTO	FEADER (Eje 2)	MAPA	CAPADR
		3.897,16	3.312,59	382,31	202,26

RECINTOS PROPUESTOS

REF.	REFERENCIA SIGPAC	CULTIVO	DESCRIPCIÓN CULTIVO	S/R	G.PAGO	PEND. MEDIA (%)	SUP. DEC. ADMISIBLE (ha)	SUP. COMPROM. (ha)	SUP. AJUSTADA COMPR.(I) (ha)	SUP. CONV. SIGPAC (ha)	SUP. CERTIF. (ha)	SUP. CAMPO (ha)	SUP. CAMPO DECLARADO (ha)	SUP. DEC. REDUCIDA (ha)	SUP. PROPUESTA (ha)
1700000005434059	18-057-006-00001-028	5004	CEBADA-ALBACETE	S	426	8,80	0,50	0,50	0,50		0,50			0,50	0,50
1700000005434064	18-057-006-00001-005	5004	CEBADA-ALBACETE	S	426	5,20	1,97	1,97	1,97		1,97			1,97	1,97
1700000005434065	18-057-006-00001-001	5004	CEBADA-ALBACETE	S	426	4,80	7,04	7,04	7,04		7,04			7,04	7,04
1700000005434067	18-057-006-00004-001	5016	CEBADA-BASIC	S	426	7,80	1,13	1,13	1,13		1,14			1,13	1,13
1700000005434069	18-057-006-00004-003	5016	CEBADA-BASIC	S	426	7,80	0,94	0,94	0,94		0,94			0,94	0,94
1700000005434073	18-057-006-00004-025	5016	CEBADA-BASIC	S	426	8,10	11,82	11,82	11,82		11,82			11,82	11,82
1700000005434077	18-057-006-00001-031	5004	CEBADA-ALBACETE	S	426	9,20	0,90	0,84	0,84		0,84			0,84	0,84
1700000005434079	18-057-006-00001-004	5004	CEBADA-ALBACETE	S	426	9,80	1,54	1,54	1,54		1,54			1,54	1,54
1700000005434060	18-057-002-00075-007	20000	BARBECHO TRADICIONAL-SIN VARIEDAD	S	434	12,50	0,07	0,07	0,07		0,07			0,07	0,07

INCIDENCIAS

INCIDENCIA DESCRIPCIÓN

- 100407 Explotación solicitada no forma parte de ningún organismo de control autorizado para la producción ecológica en Andalucía o fecha de inscripción posterior al plazo establecido (Anexo I. Criterios de Subvencionabilidad. Orden 28 de marzo de 2023).
Explotación:ES180560000258 Especie:CAPRINA
Explotación:ES180560000258 Especie:OVINA
- 100411 Recinto no admisible por no estar asociado en SIGGAN a una explotación ganadera admisible (Artículo 10 de la Orden de 28 de marzo de 2023).
Ref:1700000005434039 Recinto:18-057-002-00066-00001 Cultivo:20000 BARBECHO TRADICIONAL-SIN VARIEDAD Regadío
- 100424 Solicita recinto que no está comprometido para la operación.
Ref:1700000005434039 Recinto:18-057-002-00066-00001 Cultivo:20000 BARBECHO TRADICIONAL-SIN VARIEDAD Regadío

(1) Superficie declarada admisible ajustada con la superficie comprometida.
(2) Factor de penalización valorando el alcance para el tipo de compromiso.

Puede verificar la integridad de una copia de este documento mediante la lectura del código QR adjunto o mediante el acceso a la dirección <https://ws050.juntadeandalucia.es/verificarFirma> indicando el código de VERIFICACIÓN

FIRMADO POR	JUAN JOSE SOLER GARCIA	FECHA	03/07/2024	
	ROCIO GUIJARRO MILLAN			
VERIFICACIÓN	Pk2jm6MP8Q4FQJJZRRTHBNMQA26B8	PÁGINA	516/3256	



<u>APELLIDOS Y NOMBRE / RAZÓN SOCIAL</u>	<u>NIF</u>	<u>EXPEDIENTE</u>	<u>ANUALIDAD DE PAGO</u>
CASTILLO CASTILLO MARGARITA	***2827*	1105308	1ª
IMPORTE POR ANUALIDAD			

	2023	2024	2025	2026	2027
IMPORTE MÁXIMO SUBVENCIONABLE	4.275,06 €	4.275,06 €	4.275,06 €	4.275,06 €	4.275,06 €
IMPORTE MEDIO DE TRANSFERENCIA (€/ha)	216,24 €	216,24 €	216,24 €	216,24 €	216,24 €

RESUMEN DE UNIDADES

Cód	GRUPO DE PAGO	Sup. Dec. Admisible (ha)	Sup. Comprometida (ha)	Sup. ajustada compromiso (I) (ha)	% sobredec.	Sup. Propuesta (ha)	Importe Declarado	Importe Topado	Importe Propuesto	Importe tras sobredec.
432	FRUTALES SECANO	19,77		19,77	0,00	19,77	4.275,06	4.275,06	4.275,06	4.275,06
TOTAL		19,77	19,77	19,77		19,77	4.275,06	4.275,06	4.275,06	4.275,06

APLICACIÓN DE REDUCCIONES Y PENALIZACIONES

GRUPO DE PAGO	Importe Calculado	Importe prereduc.	Criterios de subvencionabilidad y compromisos	Presentación tardía	Omisión declaración	Condicionalidad	IMPORTE (Euros) PROPUESTO
FRUTALES SECANO	4.275,06	4.275,06	0,00	0,00	0,00	0,00	4.275,06
TOTAL	4.275,06	4.275,06					4.275,06

RESUMEN DE PAGOS

	IMPORTE (Euros)			
	PROPUESTO	FEADER (Eje 2)	MAPA	CAPADR
PROPUESTO	4.275,06	3.633,80	419,38	221,88

RECINTOS PROPUESTOS

REF.	REFERENCIA SIGPAC	CULTIVO DESCRIPCIÓN CULTIVO	S/R	G.PAGO	PEND. MEDIA (%)	SUP. DEC. ADMISIBLE (ha)	SUP. COMPROM. (ha)	SUP. AJUSTADA COMPR.(I) (ha)	SUP. CONV. SIGPAC (ha)	SUP. CERTIE. (ha)	SUP. CAMPO (ha)	SUP. CAMPO DETER. CULT. DECLARADO (ha)	SUP. DEC. REDUCIDA (ha)	SUP. PROPUESTA (ha)
-947473	18-057-006-00114-001	104020 ALMENDROS-GUARA	S	432	3,70	0,10	0,10	0,10		0,10			0,10	0,10
-947472	18-057-006-00113-001	104020 ALMENDROS-GUARA	S	432	4,70	4,04	4,04	4,04		4,05			4,04	4,04
-947471	18-057-006-00112-001	104020 ALMENDROS-GUARA	S	432	6,30	3,02	3,02	3,02		3,02			3,02	3,02
-947470	18-057-006-00111-001	104020 ALMENDROS-GUARA	S	432	7,00	3,71	3,71	3,71		3,71			3,71	3,71
-947469	18-057-006-00110-001	104020 ALMENDROS-GUARA	S	432	6,70	3,54	3,54	3,54		3,54			3,54	3,54
-58749	18-057-006-00101-001	104020 ALMENDROS-GUARA	S	432	3,20	0,98	0,98	0,98		0,99			0,98	0,98
4112915	18-057-002-00114-010	104020 ALMENDROS-GUARA	S	432	5,50	4,38	4,38	4,38		4,38			4,38	4,38

(1) Superficie declarada admisible ajustada con la superficie comprometida.
 (2) Factor de penalización valorando el alcance para el tipo de compromiso.

Puede verificar la integridad de una copia de este documento mediante la lectura del código QR adjunto o mediante el acceso a la dirección <https://ws050.juntadeandalucia.es/verificarFirma> indicando el código de VERIFICACIÓN

FIRMADO POR	JUAN JOSE SOLER GARCIA	FECHA	03/07/2024	
	ROCIO GUIJARRO MILLAN			
VERIFICACIÓN	Pk2jm6MP8Q4FQJJZRRTHBNMQA26B8	PÁGINA	517/3256	



APELLIDOS Y NOMBRE / RAZÓN SOCIAL

CASTILLO DIAZ JOSE JESUS

NIF
***9777*

EXPEDIENTE
1196468

ANUALIDAD DE PAGO
1ª

IMPORTE POR ANUALIDAD

	2023	2024	2025	2026	2027
IMPORTE MÁXIMO SUBVENCIONABLE	2.580,64 €	2.580,64 €	2.580,64 €	2.580,64 €	2.580,64 €
IMPORTE MEDIO DE TRANSFERENCIA (€/ha)	247,90 €	247,90 €	247,90 €	247,90 €	247,90 €

RESUMEN DE UNIDADES

Cód	GRUPO DE PAGO	Sup. Dec. Admisible (ha)	Sup. Comprometida (ha)	Sup. ajustada compromiso (1) (ha)	% sobredec.	Sup. Propuesta (ha)	Importe Declarado	Importe Topado	Importe Propuesto	Importe tras sobredec.
429	OLIVAR	10,41		10,41	0,00	10,41	2.580,64	2.580,64	2.580,64	2.580,64
TOTAL		10,41	10,41	10,41		10,41	2.580,64	2.580,64	2.580,64	2.580,64

APLICACIÓN DE REDUCCIONES Y PENALIZACIONES

GRUPO DE PAGO	Importe Calculado	Importe prereduc.	Criterios de subvencionabilidad y compromisos	Presentación tardía	Omisión declaración	Condicionalidad	IMPORTE (Euros) PROPUESTO
OLIVAR	2.580,64	2.580,64	0,00	0,00	0,00	0,00	2.580,64
TOTAL	2.580,64	2.580,64					2.580,64

RESUMEN DE PAGOS

	IMPORTE (Euros)			
	PROPUESTO	FEADER (Eje 2)	MAPA	CAPADR
PROPUESTO	2.580,64	2.193,54	253,16	133,94

RECINTOS PROPUESTOS

REF.	REFERENCIA SIGPAC	CULTIVO	DESCRIPCIÓN CULTIVO	S/R	G.PAGO	PEND. MEDIA (%)	SUP. DEC. ADMISIBLE (ha)	SUP. COMPROM. (ha)	SUP. AJUSTADA COMPR.(1) (ha)	SUP. CONV. SIGPAC (ha)	SUP. CERTIE. (ha)	SUP. CAMPO (ha)	SUP. CAMPO DETER. CULT. DECLARADO (ha)	SUP. DEC. REDUCIDA (ha)	SUP. PROPUESTA (ha)
1700000006858616	18-054-001-00158-001	101010	OLIVAR-PICUAL	S	429	3,40	0,89	0,89	0,89		0,89			0,89	0,89
1700000006858617	18-054-003-00055-001	101010	OLIVAR-PICUAL	S	429	1,30	3,81	3,81	3,81		3,81			3,81	3,81
1700000006858618	18-054-001-00647-002	101010	OLIVAR-PICUAL	S	429	0,80	5,71	5,71	5,71		5,71			5,71	5,71

(1) Superficie declarada admisible ajustada con la superficie comprometida.
(2) Factor de penalización valorando el alcance para el tipo de compromiso.

Puede verificar la integridad de una copia de este documento mediante la lectura del código QR adjunto o mediante el acceso a la dirección <https://ws050.juntadeandalucia.es/verificarFirma> indicando el código de VERIFICACIÓN

FIRMADO POR	JUAN JOSE SOLER GARCIA	FECHA	03/07/2024	
	ROCIO GUIJARRO MILLAN			
VERIFICACIÓN	Pk2jm6MP8Q4FQJJZRRTHBNMQA26B8	PÁGINA	518/3256	



APELLIDOS Y NOMBRE / RAZÓN SOCIAL

CASTILLO GALLARDO IGNACIO

NIF
****6515*

EXPEDIENTE
1255702

ANUALIDAD DE PAGO
1ª

IMPORTE POR ANUALIDAD

	2023	2024	2025	2026	2027
IMPORTE MÁXIMO SUBVENCIONABLE	237,82 €	237,82 €	237,82 €	237,82 €	237,82 €
IMPORTE MEDIO DE TRANSFERENCIA (€/ha)	253,00 €	253,00 €	253,00 €	253,00 €	253,00 €

RESUMEN DE UNIDADES

Cód	GRUPO DE PAGO	Sup. Dec. Admisible (ha)	Sup. Comprometida (ha)	Sup. ajustada compromiso (1) (ha)	% sobredec.	Sup. Propuesta (ha)	Importe Declarado	Importe Topado	Importe Propuesto	Importe tras sobredec.
430	HORTÍCOLAS	0,94		0,94	0,00	0,94	237,82	237,82	237,82	237,82
TOTAL		0,94	0,94	0,94		0,94	237,82	237,82	237,82	237,82

APLICACIÓN DE REDUCCIONES Y PENALIZACIONES

GRUPO DE PAGO	Importe Calculado	Importe prereduc.	Criterios de subvencionabilidad y compromisos	Presentación tardía	Omisión declaración	Condicionality	IMPORTE (Euros) PROPUESTO
HORTÍCOLAS	237,82		0,00	0,00	0,00	0,00	237,82
TOTAL	237,82		237,82				237,82

RESUMEN DE PAGOS

	IMPORTE (Euros)			
	PROPUESTO	FEADER (Eje 2)	MAPA	CAPADR
PROPUESTO	237,82	202,15	23,33	12,34

RECINTOS PROPUESTOS

REF.	REFERENCIA SIGPAC	CULTIVO	DESCRIPCIÓN CULTIVO	S/R	G.PAGO	PEND. MEDIA (%)	SUP. DEC. ADMISIBLE (ha)	SUP. COMPROM. (ha)	SUP. AJUSTADA COMPROM. (1) (ha)	SUP. CONV. SIGPAC (ha)	SUP. CERTIE (ha)	SUP. CAMPO (ha)	SUP. CAMPO DETER. CULT. DECLARADO (ha)	SUP. DEC. REDUCIDA (ha)	SUP. PROPUESTA (ha)
5118963	18-054-009-00107-008	197000	TOMATE-SIN VARIEDAD	R	430	15,80	0,34	0,34	0,34		0,34			0,34	0,34
5118964	18-054-009-00108-002	197000	TOMATE-SIN VARIEDAD	R	430	7,70	0,13	0,13	0,13		0,13			0,13	0,13
5118965	18-054-009-00108-003	197000	TOMATE-SIN VARIEDAD	R	430	12,80	0,20	0,20	0,20		0,20			0,20	0,20
5118966	18-054-009-00108-004	197000	TOMATE-SIN VARIEDAD	R	430	9,60	0,27	0,27	0,27		0,27			0,27	0,27

INCIDENCIAS

INCIDENCIA DESCRIPCIÓN

- 100400 Recinto con cultivo, variedad, régimen de explotación o uso Sigpac no compatible con la operación solicitada (Anexo IV.I Cultivos y variedades elegibles para las Intervenciones. Orden de 28 de marzo de 2023).
Ref:5118962 Recinto:18-054-009-00107-00004 Cultivo:20000 BARBECHO TRADICIONAL-SIN VARIEDAD Regadío Uso:IV
Ref:5118967 Recinto:18-054-009-00109-00001 Cultivo:20000 BARBECHO TRADICIONAL-SIN VARIEDAD Regadío Uso:IV
- 100402 Recinto solicitado no forma parte de ningún organismo de control autorizado para la producción ecológica en Andalucía o fecha de inscripción posterior al plazo establecido (Anexo I. Criterios de Subvencionabilidad. Orden 28 de marzo de 2023).
Ref:5118962 Recinto:18-054-009-00107-00004 Cultivo:20000 BARBECHO TRADICIONAL-SIN VARIEDAD Regadío
Ref:5118967 Recinto:18-054-009-00109-00001 Cultivo:20000 BARBECHO TRADICIONAL-SIN VARIEDAD Regadío
- 100406 Grupo de cultivo declarado en el recinto no coincide con el grupo de cultivo existente en el organismo de control autorizado para la producción ecológica en Andalucía (Anexo I. Criterios de Subvencionabilidad. Orden 28 de marzo de 2023).
Ref:5118962 Recinto:18-054-009-00107-00004 Cultivo:20000 BARBECHO TRADICIONAL-SIN VARIEDAD Regadío Grupo de SIPEA:HORTICOLAS
Ref:5118967 Recinto:18-054-009-00109-00001 Cultivo:20000 BARBECHO TRADICIONAL-SIN VARIEDAD Regadío Grupo de SIPEA:HORTICOLAS
- 100424 Solicita recinto que no está comprometido para la operación.
Ref:5118962 Recinto:18-054-009-00107-00004 Cultivo:20000 BARBECHO TRADICIONAL-SIN VARIEDAD Regadío
Ref:5118967 Recinto:18-054-009-00109-00001 Cultivo:20000 BARBECHO TRADICIONAL-SIN VARIEDAD Regadío

(1) Superficie declarada admisible ajustada con la superficie comprometida.
(2) Factor de penalización valorando el alcance para el tipo de compromiso.

Puede verificar la integridad de una copia de este documento mediante la lectura del código QR adjunto o mediante el acceso a la dirección <https://ws050.juntadeandalucia.es/verificarFirma> indicando el código de VERIFICACIÓN

FIRMADO POR	JUAN JOSE SOLER GARCIA	FECHA	03/07/2024	
	ROCIO GUIJARRO MILLAN			
VERIFICACIÓN	Pk2jm6MP8Q4FQJJZRRTHBNMQA26B8	PÁGINA	519/3256	



APELLIDOS Y NOMBRE / RAZÓN SOCIAL

CASTILLO GALLARDO JORGE MANUEL

NIF
****1751*

EXPEDIENTE
1112411

ANUALIDAD DE PAGO

1ª

IMPORTES POR ANUALIDAD

	2023	2024	2025	2026	2027
IMPORTE MÁXIMO SUBVENCIONABLE	2.488,92 €	2.488,92 €	2.488,92 €	2.488,92 €	2.488,92 €
IMPORTE MEDIO DE TRANSFERENCIA (€/ha)	216,24 €	216,24 €	216,24 €	216,24 €	216,24 €

RESUMEN DE UNIDADES

Cód	GRUPO DE PAGO	Sup. Dec. Admisible (ha)	Sup. Comprometida (ha)	Sup. ajustada compromiso (I) (ha)	% sobredec.	Sup. Propuesta (ha)	Importe Declarado	Importe Topado	Importe Propuesto	Importe tras sobredec.
432	FRUTALES SECANO	11,53		11,51	0,00	11,51	2.488,92	2.488,92	2.488,92	2.488,92
TOTAL		11,53	11,51	11,51		11,51	2.488,92	2.488,92	2.488,92	2.488,92

APLICACIÓN DE REDUCCIONES Y PENALIZACIONES

GRUPO DE PAGO	Importe Calculado	Importe prereduc.	Criterios de subvencionabilidad y compromisos	Presentación tardía	Omisión declaración	Condicionalidad	IMPORTE (Euros) PROPUESTO
FRUTALES SECANO	2.488,92	2.488,92	0,00	0,00	0,00	0,00	2.488,92
TOTAL	2.488,92	2.488,92					2.488,92

RESUMEN DE PAGOS

	IMPORTE (Euros)			
	PROPUESTO	FEADER (Eje 2)	MAPA	CAPADR
PROPUESTO	2.488,92	2.115,58	244,16	129,18

RECINTOS PROPUESTOS

REF.	REFERENCIA SIGPAC	CULTIVO	DESCRIPCIÓN CULTIVO	S/R	G.PAGO	PEND. MEDIA (%)	SUP. DEC. ADMISIBLE (ha)	SUP. COMPROM. (ha)	SUP. AJUSTADA COMPROM. (I) (ha)	SUP. CONV. SIGPAC (ha)	SUP. CERTIE. (ha)	SUP. CAMPO (ha)	SUP. CAMPO DETER. CULT. DECLARADO (ha)	SUP. DEC. REDUCIDA (ha)	SUP. PROPUESTA (ha)
-720933	18-066-005-00092-014	104024	ALMENDROS-MARCONA	S	432	7,30	1,34	1,34	1,34		1,34			1,34	1,34
1700000007162225	18-066-005-00019-001	104024	ALMENDROS-MARCONA	S	432	11,20	2,04	2,02	2,02		2,04			2,02	2,02
1700000007162226	18-090-011-00021-005	104024	ALMENDROS-MARCONA	S	432	44,40	4,19	4,19	4,19		4,19			4,19	4,19
1700000007162227	18-090-011-00021-006	104024	ALMENDROS-MARCONA	S	432	8,80	2,92	2,92	2,92		2,92			2,92	2,92
1700000007162228	18-066-005-00019-006	104024	ALMENDROS-MARCONA	S	432	8,40	0,81	0,81	0,81		0,81			0,81	0,81
1700000007162230	18-066-005-00092-008	104024	ALMENDROS-MARCONA	S	432	17,50	0,23	0,23	0,23		0,23			0,23	0,23

INCIDENCIAS

INCIDENCIA DESCRIPCIÓN

4272 Verifica que las líneas de declaración de las Solicitudes Únicas no tienen solapes con la capa de Retroactividad Gráfica (ambas de la misma campaña) a nivel de expediente/línea de declaración gráfica de la solicitud.
Ref:1700000007162225 Recinto:18-066-005-00019-00001 Cultivo: - Agregado de la referencia del recinto.:0 Zona de la referencia del recinto.:0 Superficie solapada.:0,02 Id. Incid.:95939844

(1) Superficie declarada admisible ajustada con la superficie comprometida.
(2) Factor de penalización valorando el alcance para el tipo de compromiso.

Puede verificar la integridad de una copia de este documento mediante la lectura del código QR adjunto o mediante el acceso a la dirección <https://ws050.juntadeandalucia.es/verificarFirma> indicando el código de VERIFICACIÓN

FIRMADO POR	JUAN JOSE SOLER GARCIA	FECHA	03/07/2024	
	ROCIO GUIJARRO MILLAN			
VERIFICACIÓN	Pk2jm6MP8Q4FQJJZRRTHBNMQA26B8	PÁGINA	520/3256	



APELLIDOS Y NOMBRE / RAZÓN SOCIAL
CASTILLO GONZALEZ FELIX

NIF
****1451*

EXPEDIENTE
1176121

ANUALIDAD DE PAGO
1ª

IMPORTES POR ANUALIDAD

	2023	2024	2025	2026	2027
IMPORTE MÁXIMO SUBVENCIONABLE	9.916,00 €	9.916,00 €	9.916,00 €	9.916,00 €	9.916,00 €
IMPORTE MEDIO DE TRANSFERENCIA (€/ha)	247,90 €	247,90 €	247,90 €	247,90 €	247,90 €

RESUMEN DE UNIDADES

Cód	GRUPO DE PAGO	Sup. Dec. Admisible (ha)	Sup. Comprometida (ha)	Sup. ajustada compromiso (I) (ha)	% sobredec.	Sup. Propuesta (ha)	Importe Declarado	Importe Topado	Importe Propuesto	Importe tras sobredec.
429	OLIVAR	40,97		40,00	0,00	40,00	9.916,00	9.916,00	9.916,00	9.916,00
TOTAL		40,97	40,00	40,00		40,00	9.916,00	9.916,00	9.916,00	9.916,00

APLICACIÓN DE REDUCCIONES Y PENALIZACIONES

GRUPO DE PAGO	Importe Calculado	Importe prerreduc.	Criterios de subvencionabilidad y compromisos	Presentación tardía	Omisión declaración	Condicionality	IMPORTE (Euros) PROPUESTO
OLIVAR	9.916,00	9.916,00	0,00	0,00	0,00	0,00	9.916,00
TOTAL	9.916,00	9.916,00					9.916,00

RESUMEN DE PAGOS

	IMPORTE (Euros)			
	PROPUESTO	FEADER (Eje 2)	MAPA	CAPADR
PROPUESTO	9.916,00	8.428,60	972,76	514,64

RECINTOS PROPUESTOS

REF.	REFERENCIA SIGPAC	CULTIVO	DESCRIPCIÓN CULTIVO	S/R	G.PAGO	PEND. MEDIA (%)	SUP. DEC. ADMISIBLE (ha)	SUP. COMPROM. (ha)	SUP. AJUSTADA COMPROM. (I) (ha)	SUP. CONV. SIGPAC (ha)	SUP. CERTIE. (ha)	SUP. CAMPO (ha)	SUP. CAMPO DETER. CULT. DECLARADO (ha)	SUP. DEC. REDUCIDA (ha)	SUP. PROPUESTA (ha)
-1127559	18-140-003-00061-024	101010	OLIVAR-PICUAL	S	429	17,20	17,17	17,17	17,17		17,17			17,17	17,17
-475747	23-026-006-00254-005	101010	OLIVAR-PICUAL	S	429	28,80	4,60	4,60	4,60		4,60			4,60	4,60
4592100	23-026-006-00121-002	101010	OLIVAR-PICUAL	S	429	25,20	0,35	0,35	0,35		0,35			0,35	0,35
5308923	18-140-003-00061-027	101010	OLIVAR-PICUAL	S	429	6,50	13,73	13,73	13,73		13,73			13,73	13,73
1700000006322967	23-026-006-00256-001	101010	OLIVAR-PICUAL	S	429	15,00	0,70	0,70	0,70		0,70			0,70	0,70
1700000006322968	23-026-006-00261-002	101010	OLIVAR-PICUAL	S	429	33,70	1,02	1,02	1,02		1,02			1,02	1,02
1700000006322970	23-026-006-00260-001	101010	OLIVAR-PICUAL	S	429	37,10	0,80	0,80	0,80		0,80			0,80	0,80
1700000006322971	23-026-006-00262-001	101010	OLIVAR-PICUAL	S	429	23,60	0,87	0,87	0,87		0,87			0,87	0,87
1700000006322985	23-026-006-00259-002	101010	OLIVAR-PICUAL	S	429	25,60	1,60	1,60	1,60		1,60			1,60	1,60
1700000006322986	23-026-006-00258-001	101010	OLIVAR-PICUAL	S	429	21,80	0,13	0,13	0,13		0,13			0,13	0,13

(1) Superficie declarada admisible ajustada con la superficie comprometida.
(2) Factor de penalización valorando el alcance para el tipo de compromiso.

Puede verificar la integridad de una copia de este documento mediante la lectura del código QR adjunto o mediante el acceso a la dirección <https://ws050.juntadeandalucia.es/verificarFirma> indicando el código de VERIFICACIÓN

FIRMADO POR	JUAN JOSE SOLER GARCIA	FECHA	03/07/2024	
	ROCIO GUIJARRO MILLAN			
VERIFICACIÓN	Pk2jm6MP8Q4FQJJZRRTHBNMQA26B8	PÁGINA	521/3256	



APELLIDOS Y NOMBRE / RAZÓN SOCIAL

CASTILLO GONZALEZ JUAN

NIF
***4093*

EXPEDIENTE
1087821

ANUALIDAD DE PAGO

1ª

IMPORTE POR ANUALIDAD

	2023	2024	2025	2026	2027
IMPORTE MÁXIMO SUBVENCIONABLE	1.569,90 €	1.569,90 €	1.569,90 €	1.569,90 €	1.569,90 €
IMPORTE MEDIO DE TRANSFERENCIA (€/ha)	216,24 €	216,24 €	216,24 €	216,24 €	216,24 €

RESUMEN DE UNIDADES

Cód	GRUPO DE PAGO	Sup. Dec. Admisible (ha)	Sup. Comprometida (ha)	Sup. ajustada compromiso (1) (ha)	% sobredec.	Sup. Propuesta (ha)	Importe Declarado	Importe Topado	Importe Propuesto	Importe tras sobredec.
432	FRUTALES SECANO	7,26		7,26	0,00	7,26	1.569,90	1.569,90	1.569,90	1.569,90
TOTAL		7,26	7,26	7,26		7,26	1.569,90	1.569,90	1.569,90	1.569,90

APLICACIÓN DE REDUCCIONES Y PENALIZACIONES

GRUPO DE PAGO	Importe Calculado	Importe prereduc.	Criterios de subvencionabilidad y compromisos	Presentación tardía	Omisión declaración	Condicionalidad	IMPORTE (Euros) PROPUESTO
FRUTALES SECANO	1.569,90	1.569,90	0,00	0,00	0,00	0,00	1.569,90
TOTAL	1.569,90	1.569,90					1.569,90

RESUMEN DE PAGOS

	IMPORTE (Euros)			
	PROPUESTO	FEADER (Eje 2)	MAPA	CAPADR
PROPUESTO	1.569,90	1.334,42	154,01	81,47

RECINTOS PROPUESTOS

REF.	REFERENCIA SIGPAC	CULTIVO	DESCRIPCIÓN CULTIVO	S/R	G.PAGO	PEND. MEDIA (%)	SUP. DEC. ADMISIBLE (ha)	SUP. COMPROM. (ha)	SUP. AJUSTADA COMPR.(1) (ha)	SUP. CONV. SIGPAC (ha)	SUP. CERTIE. (ha)	SUP. CAMPO (ha)	SUP. CAMPO DETER. CULT. DECLARADO (ha)	SUP. DEC. REDUCIDA (ha)	SUP. PROPUESTA (ha)
1700000002725133	18-030-001-00148-001	104020	ALMENDROS-GUARA	S	432	11,60	0,56	0,56	0,56		0,56			0,56	0,56
1700000002725137	18-030-001-00271-004	104020	ALMENDROS-GUARA	S	432	11,40	0,31	0,31	0,31		0,31			0,31	0,31
1700000002725139	18-030-001-00271-003	104020	ALMENDROS-GUARA	S	432	6,40	1,84	1,84	1,84		1,84			1,84	1,84
1700000002725140	18-057-004-00004-002	104022	ALMENDROS-LARGUETA	S	432	3,30	3,78	3,78	3,78		3,78			3,78	3,78
1700000002725141	18-057-003-00186-001	104022	ALMENDROS-LARGUETA	S	432	4,60	0,77	0,77	0,77		0,77			0,77	0,77

(1) Superficie declarada admisible ajustada con la superficie comprometida.
(2) Factor de penalización valorando el alcance para el tipo de compromiso.

Puede verificar la integridad de una copia de este documento mediante la lectura del código QR adjunto o mediante el acceso a la dirección <https://ws050.juntadeandalucia.es/verificarFirma> indicando el código de VERIFICACIÓN

FIRMADO POR	JUAN JOSE SOLER GARCIA	FECHA	03/07/2024	
	ROCIO GUIJARRO MILLAN			
VERIFICACIÓN	Pk2jm6MP8Q4FQJJZRRRTHBNMQA26B8	PÁGINA	522/3256	



APELLIDOS Y NOMBRE / RAZÓN SOCIAL

CASTILLO GONZALEZ NARCISO

NIF

***0274*

EXPEDIENTE

1008043

ANUALIDAD DE PAGO

1ª

IMPORTES POR ANUALIDAD

	2023	2024	2025	2026	2027
IMPORTE MÁXIMO SUBVENCIONABLE	1.572,06 €	1.572,06 €	1.572,06 €	1.572,06 €	1.572,06 €
IMPORTE MEDIO DE TRANSFERENCIA (€/ha)	216,24 €	216,24 €	216,24 €	216,24 €	216,24 €

RESUMEN DE UNIDADES

Cód	GRUPO DE PAGO	Sup. Admisible (ha)	Sup. Comprometida (ha)	Sup. ajustada compromiso (I) (ha)	% sobredec.	Sup. Propuesta (ha)	Importe Declarado	Importe Topado	Importe Propuesto	Importe tras sobredec.
432	FRUTALES SECANO	7,27		7,27	0,00	7,27	1.572,06	1.572,06	1.572,06	1.572,06
TOTAL		7,27	7,27	7,27		7,27	1.572,06	1.572,06	1.572,06	1.572,06

APLICACIÓN DE REDUCCIONES Y PENALIZACIONES

GRUPO DE PAGO	Importe Calculado	Importe prerreduc.	Criterios de subvencionabilidad y compromisos	Presentación tardía	Omisión declaración	Condicionalidad	IMPORTE (Euros) PROPUESTO
FRUTALES SECANO	1.572,06	1.572,06	0,00	0,00	0,00	0,00	1.572,06
TOTAL	1.572,06	1.572,06					1.572,06

RESUMEN DE PAGOS

	IMPORTE (Euros)			
	PROPUESTO	FEADER (Eje 2)	MAPA	CAPADR
PROPUESTO	1.572,06	1.336,25	154,22	81,59

RECINTOS PROPUESTOS

REF.	REFERENCIA SIGPAC	CULTIVO DESCRIPCIÓN CULTIVO	S/R G.PAGO	PEND. MEDIA (%)	SUP. DEC. ADMISIBLE (ha)	SUP. COMPROM. (ha)	SUP. AJUSTADA COMPROM. (I) (ha)	SUP. CONV. SIGPAC (ha)	SUP. CERTIE (ha)	SUP. CAMPO (ha)	SUP. CAMPO DETER. CULT. DECLARADO (ha)	SUP. DEC. REDUCIDA (ha)	SUP. PROPUESTA (ha)
1700000007234011	18-057-003-00008-001	104020 ALMENDROS-GUARA	S 432	4,90	6,14	6,14	6,14		6,14			6,14	6,14
1700000007234017	18-030-002-00101-001	104020 ALMENDROS-GUARA	S 432	2,80	1,13	1,13	1,13		1,13			1,13	1,13

INCIDENCIAS

INCIDENCIA DESCRIPCIÓN

- 100402 Recinto solicitado no forma parte de ningún organismo de control autorizado para la producción ecológica en Andalucía o fecha de inscripción posterior al plazo establecido (Anexo I. Criterios de Subvencionabilidad. Orden 28 de marzo de 2023).
Ref:1700000007233977 Recinto:18-030-003-00030-00003 Cultivo:101010 OLIVAR-PICUAL Regadío
Ref:1700000007233980 Recinto:18-030-003-00141-00001 Cultivo:101010 OLIVAR-PICUAL Regadío
- 100407 Explotación solicitada no forma parte de ningún organismo de control autorizado para la producción ecológica en Andalucía o fecha de inscripción posterior al plazo establecido (Anexo I. Criterios de Subvencionabilidad. Orden 28 de marzo de 2023).
Explotación:ES180290001044 Especie:CAPRINA
Explotación:ES180290001044 Especie:OVINA
- 100411 Recinto no admisible por no estar asociado en SIGGAN a una explotación ganadera admisible (Artículo 10 de la Orden de 28 de marzo de 2023).
Ref:5258926 Recinto:18-030-001-00164-00004 Cultivo:20000 BARBECHO TRADICIONAL-SIN VARIEDAD Secano
Ref:5258925 Recinto:18-030-001-00164-00007 Cultivo:20000 BARBECHO TRADICIONAL-SIN VARIEDAD Secano
Ref:1700000007234007 Recinto:18-057-063-00089-00001 Cultivo:20000 BARBECHO TRADICIONAL-SIN VARIEDAD Regadío
Ref:-1045864 Recinto:18-057-063-00098-00003 Cultivo:20000 BARBECHO TRADICIONAL-SIN VARIEDAD Secano
- 100424 Solicita recinto que no está comprometido para la operación.
Ref:5258926 Recinto:18-030-001-00164-00004 Cultivo:20000 BARBECHO TRADICIONAL-SIN VARIEDAD Secano
Ref:5258925 Recinto:18-030-001-00164-00007 Cultivo:20000 BARBECHO TRADICIONAL-SIN VARIEDAD Secano
Ref:1700000007233977 Recinto:18-030-003-00030-00003 Cultivo:101010 OLIVAR-PICUAL Regadío
Ref:1700000007233980 Recinto:18-030-003-00141-00001 Cultivo:101010 OLIVAR-PICUAL Regadío
Ref:1700000007234007 Recinto:18-057-063-00089-00001 Cultivo:20000 BARBECHO TRADICIONAL-SIN VARIEDAD Regadío
Ref:-1045864 Recinto:18-057-063-00098-00003 Cultivo:20000 BARBECHO TRADICIONAL-SIN VARIEDAD Secano

(1) Superficie declarada admisible ajustada con la superficie comprometida.
(2) Factor de penalización valorando el alcance para el tipo de compromiso.

Puede verificar la integridad de una copia de este documento mediante la lectura del código QR adjunto o mediante el acceso a la dirección <https://ws050.juntadeandalucia.es/verificarFirma> indicando el código de VERIFICACIÓN

FIRMADO POR	JUAN JOSE SOLER GARCIA	FECHA	03/07/2024	
	ROCIO GUIJARRO MILLAN			
VERIFICACIÓN	Pk2jm6MP8Q4FQJJZRRTHBNMQA26B8	PÁGINA	523/3256	



APELLIDOS Y NOMBRE / RAZÓN SOCIAL
castillo jaime higinio

NIF
****1245*

EXPEDIENTE
1245586

ANUALIDAD DE PAGO
1ª

IMPORTE POR ANUALIDAD

	2023	2024	2025	2026	2027
IMPORTE MÁXIMO SUBVENCIONABLE	4.579,59 €	4.579,59 €	4.579,59 €	4.579,59 €	4.579,59 €
IMPORTE MEDIO DE TRANSFERENCIA (€/ha)	221,77 €	221,77 €	221,77 €	221,77 €	221,77 €

RESUMEN DE UNIDADES

Cód	GRUPO DE PAGO	Sup. Admisible (ha)	Sup. Comprometida (ha)	Sup. ajustada compromiso (1) (ha)	% sobredec.	Sup. Propuesta (ha)	Importe Declarado	Importe Topado	Importe Propuesto	Importe tras sobredec.
431	VIÑEDO	4,82		4,82	0,00	4,82	1.156,51	1.156,51	1.156,51	1.156,51
432	FRUTALES SECANO	17,20		15,83	0,00	15,83	3.423,08	3.423,08	3.423,08	3.423,08
TOTAL		22,02	20,65	20,65		20,65	4.579,59	4.579,59	4.579,59	4.579,59

APLICACIÓN DE REDUCCIONES Y PENALIZACIONES

GRUPO DE PAGO	Importe Calculado	Importe prereduc.	Criterios de subvencionabilidad y compromisos	Presentación tardía	Omisión declaración	Condicionalidad	PROPUESTO (Euros)
FRUTALES SECANO	3.423,08	3.423,08	0,00	0,00	1,00	0,00	3.388,85
VIÑEDO	1.156,51	1.156,51	0,00	0,00	1,00	0,00	1.144,94
TOTAL	4.579,59	4.579,59					4.533,79

RESUMEN DE PAGOS

	IMPORTE (Euros)			
	PROPUESTO	FEADER (Eje 2)	MAPA	CAPADR
PROPUESTO	4.533,79	3.853,72	444,77	235,30

RECINTOS PROPUESTOS

REF.	REFERENCIA SIGPAC	CULTIVO	DESCRIPCIÓN CULTIVO	S/R G.PAGO	PEND. MEDIA (%)	SUP. ADMISIBLE (ha)	SUP. COMPROM. (ha)	SUP. AJUSTADA COMPR.(1) (ha)	SUP. CONV. SIGPAC (ha)	SUP. CERTIF. (ha)	SUP. CAMPO (ha)	SUP. CAMPO DETER. CULT. DECLARADO (ha)	SUP. DEC. REDUCIDA (ha)	SUP. PROPUESTA (ha)
-550983	18-017-012-00053-001	102253	VIÑEDO VINIFICACIÓN-JAÉN BLANCO	S	431	36,10	0,06	0,06	0,06	0,06			0,06	0,06
-550981	18-017-012-00053-001	102253	VIÑEDO VINIFICACIÓN-JAÉN BLANCO	S	431	36,10	0,13	0,13	0,13	0,13			0,13	0,13
1700000003557750	18-017-012-00076-005	102253	VIÑEDO VINIFICACIÓN-JAÉN BLANCO	S	431	30,00	1,61	1,61	1,61	1,61			1,61	1,61
1700000003557751	18-017-012-00200-003	102162	VIÑEDO VINIFICACIÓN-PERRUNO	S	431	29,70	0,68	0,68	0,68	0,68			0,68	0,68
1700000003557753	18-017-012-00234-003	102207	VIÑEDO VINIFICACIÓN-TORRONTES	S	431	22,80	0,47	0,47	0,47	0,47			0,47	0,47
1700000003557758	18-017-011-00322-004	102080	VIÑEDO VINIFICACIÓN-GARNACHA TINTA	S	431	37,00	0,43	0,43	0,43	0,43			0,43	0,43
1700000003557759	18-017-011-00324-004	102080	VIÑEDO VINIFICACIÓN-GARNACHA TINTA	S	431	44,00	0,03	0,03	0,03	0,03			0,03	0,03
1700000003557760	18-017-012-00012-002	102207	VIÑEDO VINIFICACIÓN-TORRONTES	S	431	24,80	1,01	1,01	1,01	1,01			1,01	1,01
1700000003557761	18-017-012-00012-003	102253	VIÑEDO VINIFICACIÓN-JAÉN BLANCO	S	431	37,90	0,40	0,40	0,40	0,40			0,40	0,40
-736969	18-017-012-00225-001	104007	ALMENDROS-COMUNA	S	432	37,20	1,84	0,47	0,47	0,47			0,47	0,47
1700000003557767	18-017-012-00234-001	104024	ALMENDROS-MARCONA	S	432	45,10	1,01	1,01	1,01	1,06			1,01	1,01
1700000003557773	18-017-011-00260-002	104024	ALMENDROS-MARCONA	S	432	45,60	1,26	1,26	1,26	1,50			1,26	1,26
1700000003557774	18-017-012-00012-007	104007	ALMENDROS-COMUNA	S	432	34,50	0,17	0,17	0,17	0,20			0,17	0,17
1700000003557775	18-017-012-00076-001	104007	ALMENDROS-COMUNA	S	432	41,30	1,57	1,57	1,57	1,64			1,57	1,57
1700000003557776	18-017-012-00076-010	104007	ALMENDROS-COMUNA	S	432	56,70	0,10	0,10	0,10	0,10			0,10	0,10
1700000003557777	18-017-012-00076-011	104007	ALMENDROS-COMUNA	S	432	48,50	0,13	0,13	0,13	0,13			0,13	0,13
1700000003557778	18-017-012-00200-001	104007	ALMENDROS-COMUNA	S	432	42,00	1,64	1,64	1,64	1,64			1,64	1,64
1700000003557779	18-017-011-00322-003	104007	ALMENDROS-COMUNA	S	432	52,00	2,04	2,04	2,04	2,11			2,04	2,04
1700000003557780	18-017-011-00322-002	104007	ALMENDROS-COMUNA	S	432	36,40	0,43	0,43	0,43	0,43			0,43	0,43
1700000003557782	18-017-011-00323-001	104022	ALMENDROS-LARGUETA	S	432	49,00	0,11	0,11	0,11	0,15			0,11	0,11
1700000003557783	18-017-011-00321-003	104007	ALMENDROS-COMUNA	S	432	60,20	0,15	0,15	0,15	0,15			0,15	0,15
1700000003557784	18-017-011-00260-004	104007	ALMENDROS-COMUNA	S	432	27,60	0,21	0,21	0,21	0,21			0,21	0,21
1700000003557785	18-017-012-00069-001	104007	ALMENDROS-COMUNA	S	432	44,10	1,39	1,39	1,39	1,39			1,39	1,39
1700000003557786	18-017-012-00060-002	104007	ALMENDROS-COMUNA	S	432	56,10	0,15	0,15	0,15	0,34			0,15	0,15
1700000003557787	18-017-012-00012-005	104007	ALMENDROS-COMUNA	S	432	33,70	1,00	1,00	1,00	1,00			1,00	1,00
1700000003557788	18-017-012-00012-001	104007	ALMENDROS-COMUNA	S	432	26,90	2,15	2,15	2,15	2,15			2,15	2,15
1700000003557789	18-017-012-00059-001	104007	ALMENDROS-COMUNA	S	432	44,40	0,54	0,54	0,54	0,56			0,54	0,54
1700000003557790	18-017-012-00054-001	104007	ALMENDROS-COMUNA	S	432	37,80	1,31	1,31	1,31	1,31			1,31	1,31

(1) Superficie declarada admisible ajustada con la superficie comprometida.
(2) Factor de penalización valorando el alcance para el tipo de compromiso.

Puede verificar la integridad de una copia de este documento mediante la lectura del código QR adjunto o mediante el acceso a la dirección https://ws050.juntadeandalucia.es/verificarFirma indicando el código de VERIFICACIÓN					
FIRMADO POR	JUAN JOSE SOLER GARCIA		FECHA		03/07/2024
	ROCIO GUIJARRO MILLAN				
VERIFICACIÓN	Pk2jm6MP8Q4FQJJZRRTHBNMQA26B8		PÁGINA		524/3256



INCIDENCIAS

INCIDENCIA DESCRIPCIÓN

- 256 Solicitud con recintos no declarados en campaña actual con una reducción por omisión de superficie superior al 3%
CÓDIGO PARA EL PORCENTAJE DE REDUCCIÓN POR OMISIÓN QUE CORRESPONDE A LA SOLICITUD:1
- 100402 Recinto solicitado no forma parte de ningún organismo de control autorizado para la producción ecológica en Andalucía o fecha de inscripción posterior al plazo establecido (Anexo I. Criterios de Subvencionabilidad. Orden 28 de marzo de 2023).
Ref:-1105236 Recinto:18-017-011-00321-00009 Cultivo:101010 OLIVAR-PICUAL Secano
Ref:-736968 Recinto:18-017-012-00015-00006 Cultivo:104007 ALMENDROS-COMUNA Secano
- 100424 Solicita recinto que no está comprometido para la operación.
Ref:1700000003557757 Recinto:18-017-011-00321-00004 Cultivo:101010 OLIVAR-PICUAL Secano
Ref:-1105236 Recinto:18-017-011-00321-00009 Cultivo:101010 OLIVAR-PICUAL Secano
Ref:1700000003557781 Recinto:18-017-012-00007-00001 Cultivo:104007 ALMENDROS-COMUNA Regadío
Ref:-736968 Recinto:18-017-012-00015-00006 Cultivo:104007 ALMENDROS-COMUNA Secano

(1) Superficie declarada admisible ajustada con la superficie comprometida.
(2) Factor de penalización valorando el alcance para el tipo de compromiso.

Puede verificar la integridad de una copia de este documento mediante la lectura del código QR adjunto o mediante el acceso a la dirección <https://ws050.juntadeandalucia.es/verificarFirma> indicando el código de VERIFICACIÓN

FIRMADO POR	JUAN JOSE SOLER GARCIA	FECHA	03/07/2024	
	ROCIO GUIJARRO MILLAN			
VERIFICACIÓN	Pk2jm6MP8Q4FQJJZRRTHBNBMA26B8	PÁGINA	525/3256	



APELLIDOS Y NOMBRE / RAZÓN SOCIAL

CASTILLO MARIN JOSE IGNACIO

NIF
***9176*

EXPEDIENTE
1231271

ANUALIDAD DE PAGO

1ª

IMPORTES POR ANUALIDAD

	2023	2024	2025	2026	2027
IMPORTE MÁXIMO SUBVENCIONABLE	241,27 €	241,27 €	241,27 €	241,27 €	241,27 €
IMPORTE MEDIO DE TRANSFERENCIA (€/ha)	65,21 €	65,21 €	65,21 €	65,21 €	65,21 €

RESUMEN DE UNIDADES

Cód	GRUPO DE PAGO	Sup. Dec. Admisible (ha)	Sup. Comprometida (ha)	Sup. ajustada compromiso (1) (ha)	% sobredec.	Sup. Propuesta (ha)	Importe Declarado	Importe Topado	Importe Propuesto	Importe tras sobredec.
433	FRUTALES REGADÍO	0,69		0,69	0,00	0,69	241,27	241,27	241,27	241,27
434	HERBÁCEOS NO ELEGIBLES	3,01		3,01	0,00	3,01	0,00	0,00	0,00	0,00
TOTAL		3,70	3,70	3,70		3,70	241,27	241,27	241,27	241,27

APLICACIÓN DE REDUCCIONES Y PENALIZACIONES

GRUPO DE PAGO	Importe Calculado	Importe prereduc.	Criterios de subvencionabilidad y compromisos	Presentación tardía	Omisión declaración	Condicionabilidad	IMPORTE (Euros) PROPUESTO
FRUTALES REGADÍO	241,27	241,27	0,00	0,00	0,00	0,00	241,27
HERBÁCEOS NO ELEGIBLES	0,00	0,00	0,00	0,00	0,00	0,00	0,00
TOTAL	241,27	241,27					241,27

RESUMEN DE PAGOS

	IMPORTE (Euros)			
	PROPUESTO	FEADER (Eje 2)	MAPA	CAPADR
PROPUESTO	241,27	205,08	23,67	12,52

RECINTOS PROPUESTOS

REF.	REFERENCIA SIGPAC	CULTIVO	DESCRIPCIÓN CULTIVO	S/R	G.PAGO	PEND. MEDIA (%)	SUP. DEC. ADMISIBLE (ha)	SUP. COMPROM. (ha)	SUP. AJUSTADA COMPROM. (1) (ha)	SUP. CONV. SIGPAC (ha)	SUP. CERTIF. (ha)	SUP. CAMPO (ha)	SUP. CAMPO DETER. CULT. DECLARADO (ha)	SUP. DEC. REDUCIDA (ha)	SUP. PROPUESTA (ha)
1700000007108185	18-054-004-00214-001	111141	CIRUELOS-CLAUDIA NEGRA DO PAÍS	R	433	3,10	0,69	0,69	0,69		0,69				0,69
1700000007108205	18-054-007-00352-003	20000	BARBECHO TRADICIONAL-SIN VARIEDAD	S	434	10,00	3,01	3,01	3,01		3,01				3,01

INCIDENCIAS

INCIDENCIA DESCRIPCIÓN

- 4272 Verifica que las líneas de declaración de las Solicitudes Únicas no tienen solapes con la capa de Retroactividad Gráfica (ambas de la misma campaña) a nivel de expediente/línea de declaración gráfica de la solicitud.
Ref:1700000007108203 Recinto:18-054-007-00004-00001 Cultivo: - Agregado de la referencia del recinto.:0 Zona de la referencia del recinto.:0 Superficie solapada.:0,06 Id. Incid.:95945423
- 100402 Recinto solicitado no forma parte de ningún organismo de control autorizado para la producción ecológica en Andalucía o fecha de inscripción posterior al plazo establecido (Anexo I. Criterios de Subvencionabilidad. Orden 28 de marzo de 2023).
Ref:1700000007108203 Recinto:18-054-007-00004-00001 Cultivo:197000 TOMATE-SIN VARIEDAD Secano
Ref:1700000007108206 Recinto:18-054-009-00107-00007 Cultivo:104022 ALMENDROS-LARGUETA Regadío
- 100424 Solicita recinto que no está comprometido para la operación.
Ref:1700000007108203 Recinto:18-054-007-00004-00001 Cultivo:197000 TOMATE-SIN VARIEDAD Secano
Ref:1700000007108206 Recinto:18-054-009-00107-00007 Cultivo:104022 ALMENDROS-LARGUETA Regadío

(1) Superficie declarada admisible ajustada con la superficie comprometida.
(2) Factor de penalización valorando el alcance para el tipo de compromiso.

Puede verificar la integridad de una copia de este documento mediante la lectura del código QR adjunto o mediante el acceso a la dirección https://ws050.juntadeandalucia.es/verificarFirma indicando el código de VERIFICACIÓN					
FIRMADO POR	JUAN JOSE SOLER GARCIA		FECHA		03/07/2024
	ROCIO GUIJARRO MILLAN				
VERIFICACIÓN	Pk2jm6MP8Q4FQJJZRRTHBNMQA26B8		PÁGINA		526/3256



APELLIDOS Y NOMBRE / RAZÓN SOCIAL

CASTILLO MOLINA JOSE

NIF

****8182*

EXPEDIENTE

1059553

ANUALIDAD DE PAGO

1ª

IMPORTE POR ANUALIDAD

	2023	2024	2025	2026	2027
IMPORTE MÁXIMO SUBVENCIONABLE	8.649,60 €	8.649,60 €	8.649,60 €	8.649,60 €	8.649,60 €
IMPORTE MEDIO DE TRANSFERENCIA (€/ha)	209,48 €	209,48 €	209,48 €	209,48 €	209,48 €

RESUMEN DE UNIDADES

Cód	GRUPO DE PAGO	Sup. Dec. Admisible (ha)	Sup. Comprometida (ha)	Sup. ajustada compromiso (1) (ha)	% sobredec.	Sup. Propuesta (ha)	Importe Declarado	Importe Topado	Importe Propuesto	Importe tras sobredec.
432	FRUTALES SECANO	46,87		40,00	0,00	40,00	8.649,60	8.649,60	8.649,60	8.649,60
434	HERBÁCEOS NO ELEGIBLES	1,29		1,29	0,00	1,29	0,00	0,00	0,00	0,00
TOTAL		48,16	41,29	41,29		41,29	8.649,60	8.649,60	8.649,60	8.649,60

APLICACIÓN DE REDUCCIONES Y PENALIZACIONES

GRUPO DE PAGO	Importe Calculado	Importe prereduc. y compromisos	Criterios de subvencionabilidad y compromisos	Presentación tardía	Omisión declaración	Condicionabilidad	PROPUESTO (Euros)
FRUTALES SECANO	8.649,60	8.649,60	0,00	0,00	0,00	0,00	8.649,60
HERBÁCEOS NO ELEGIBLES	0,00	0,00	0,00	0,00	0,00	0,00	0,00
TOTAL	8.649,60	8.649,60					8.649,60

RESUMEN DE PAGOS

	IMPORTE (Euros)				
	PROPUESTO	PROPUESTO	FEADER (Eje 2)	MAPA	CAPADR
		8.649,60	7.352,16	848,53	448,91

RECINTOS PROPUESTOS

REF.	REFERENCIA SIGPAC	CULTIVO DESCRIPCIÓN CULTIVO	S/R G.PAGO	PEND. MEDIA (%)	SUP. DEC. ADMISIBLE (ha)	SUP. COMPROM. (ha)	SUP. AJUSTADA COMPR.(1) (ha)	SUP. CONV. SIGPAC (ha)	SUP. CERTIF. (ha)	SUP. CAMPO (ha)	SUP. CAMPO DETER. CULT. DECLARADO (ha)	SUP. DEC. REDUCIDA (ha)	SUP. PROPUESTA (ha)
4208402	18-057-047-00023-001	104020	ALMENDROS-GUARA	S	432	2,50	2,14	2,14	2,14	2,14	2,14	2,14	2,14
4208494	18-057-047-00034-001	104020	ALMENDROS-GUARA	S	432	3,60	3,68	3,68	3,68	3,68	3,68	3,68	3,68
4208507	18-057-047-00035-001	104020	ALMENDROS-GUARA	S	432	3,00	0,99	0,99	0,99	0,99	0,99	0,99	0,99
4208509	18-057-046-00036-002	104020	ALMENDROS-GUARA	S	432	3,00	2,38	2,36	2,36	2,38	2,36	2,36	2,36
4208530	18-057-051-00173-001	104020	ALMENDROS-GUARA	S	432	4,50	2,08	2,08	2,08	2,08	2,08	2,08	2,08
4208549	18-024-010-00040-001	104020	ALMENDROS-GUARA	S	432	4,00	2,98	2,98	2,98	2,98	2,98	2,98	2,98
1700000005196354	18-057-046-00037-001	104014	ALMENDROS-FERRAGNES	S	432	3,30	2,40	2,40	2,40	2,40	2,40	2,40	2,40
1700000005196355	18-057-046-00043-001	104020	ALMENDROS-GUARA	S	432	3,20	3,34	3,34	3,34	3,34	3,34	3,34	3,34
1700000005196356	18-024-010-00041-001	104020	ALMENDROS-GUARA	S	432	4,00	2,60	2,60	2,60	2,60	2,60	2,60	2,60
1700000005196357	18-057-047-00021-001	104043	ALMENDROS-VAIRO	S	432	2,10	1,60	1,60	1,60	1,60	1,60	1,60	1,60
1700000005196358	18-024-010-00063-001	104043	ALMENDROS-VAIRO	S	432	8,10	0,33	0,33	0,33	0,33	0,33	0,33	0,33
1700000005196359	18-024-010-00063-002	104020	ALMENDROS-GUARA	S	432	4,90	1,59	1,59	1,59	1,59	1,59	1,59	1,59
1700000005196360	18-024-012-00128-001	104020	ALMENDROS-GUARA	S	432	4,70	1,80	1,80	1,80	1,80	1,80	1,80	1,80
1700000005196361	18-057-051-00191-002	104008	ALMENDROS-CONSTANTI	S	432	5,10	4,70	4,70	4,70	4,70	4,70	4,70	4,70
1700000005196362	18-024-010-00051-001	104020	ALMENDROS-GUARA	S	432	6,20	2,83	2,83	2,83	2,83	2,83	2,83	2,83
1700000005196363	18-024-010-00055-001	104020	ALMENDROS-GUARA	S	432	4,10	4,60	4,60	4,60	4,60	4,60	4,60	4,60
1700000005196364	18-024-010-00060-001	104043	ALMENDROS-VAIRO	S	432	6,90	0,25	0,25	0,25	0,25	0,25	0,25	0,25
1700000005196365	18-024-010-00060-002	104043	ALMENDROS-VAIRO	S	432	7,30	0,44	0,44	0,44	0,44	0,44	0,44	0,44
1700000005196366	18-057-051-00192-001	104008	ALMENDROS-CONSTANTI	S	432	3,60	1,53	1,53	1,53	1,53	1,53	1,53	1,53
1700000005196368	18-057-047-00012-001	104020	ALMENDROS-GUARA	S	432	4,10	1,50	1,50	1,50	1,50	1,50	1,50	1,50
1700000005196369	18-057-047-00030-001	104020	ALMENDROS-GUARA	S	432	3,20	0,85	0,85	0,85	0,85	0,85	0,85	0,85
1700000005196370	18-057-046-00160-001	104090	ALMENDROS-FILIPO CEO	S	432	4,30	2,26	2,26	2,26	2,26	2,26	2,26	2,26
1700000005196343	18-024-012-00262-002	20000	BARBECHO TRADICIONAL-SIN VARIEDAD	S	434	3,60	1,29	1,29	1,29	2,19		1,29	1,29

(1) Superficie declarada admisible ajustada con la superficie comprometida.
(2) Factor de penalización valorando el alcance para el tipo de compromiso.

Puede verificar la integridad de una copia de este documento mediante la lectura del código QR adjunto o mediante el acceso a la dirección <https://ws050.juntadeandalucia.es/verificarFirma> indicando el código de VERIFICACIÓN

FIRMADO POR	JUAN JOSE SOLER GARCIA	FECHA	03/07/2024	
	ROCIO GUIJARRO MILLAN			
VERIFICACIÓN	Pk2jm6MP8Q4FQJJZRRTHBNMQA26B8	PÁGINA	527/3256	



INCIDENCIAS

INCIDENCIA DESCRIPCIÓN

- 4272 Verifica que las líneas de declaración de las Solicitudes Únicas no tienen solapes con la capa de Retroactividad Gráfica (ambas de la misma campaña) a nivel de expediente/línea de declaración gráfica de la solicitud.
Ref:4208509 Recinto:18-057-046-00036-00002 Cultivo: - Agregado de la referencia del recinto.:0 Zona de la referencia del recinto.:0 Superficie solapada.:0,02 Id. Incid.:95938920
- 100424 Solicita recinto que no está comprometido para la operación.
Ref:-1523688 Recinto:18-024-012-00262-00002 Cultivo:8000 AVENA-SIN VARIEDAD Secano

(1) Superficie declarada admisible ajustada con la superficie comprometida.
(2) Factor de penalización valorando el alcance para el tipo de compromiso.

Puede verificar la integridad de una copia de este documento mediante la lectura del código QR adjunto o mediante el acceso a la dirección <https://ws050.juntadeandalucia.es/verificarFirma> indicando el código de VERIFICACIÓN

FIRMADO POR	JUAN JOSE SOLER GARCIA	FECHA	03/07/2024	
	ROCIO GUIJARRO MILLAN			
VERIFICACIÓN	Pk2jm6MP8Q4FQJJZRRTHBNMQA26B8	PÁGINA	528/3256	



APELLIDOS Y NOMBRE / RAZÓN SOCIAL

CASTILLO MOLINA JOSE MARIA

NIF

****1351*

EXPEDIENTE

1155863

ANUALIDAD DE PAGO

1ª

IMPORTE POR ANUALIDAD

	2023	2024	2025	2026	2027
IMPORTE MÁXIMO SUBVENCIONABLE	4.350,75 €	4.350,75 €	4.350,75 €	4.350,75 €	4.350,75 €
IMPORTE MEDIO DE TRANSFERENCIA (€/ha)	216,24 €	216,24 €	216,24 €	216,24 €	216,24 €

RESUMEN DE UNIDADES

Cód	GRUPO DE PAGO	Sup. Dec. Admisible (ha)	Sup. Comprometida (ha)	Sup. ajustada compromiso (1) (ha)	% sobredec.	Sup. Propuesta (ha)	Importe Declarado	Importe Topado	Importe Propuesto	Importe tras sobredec.
432	FRUTALES SECANO	20,12		20,12	0,00	20,12	4.350,75	4.350,75	4.350,75	4.350,75
TOTAL		20,12	20,12	20,12		20,12	4.350,75	4.350,75	4.350,75	4.350,75

APLICACIÓN DE REDUCCIONES Y PENALIZACIONES

GRUPO DE PAGO	Importe Calculado	Importe prerreduc.	Criterios de subvencionabilidad y compromisos	Presentación tardía	Omisión declaración	Condicionabilidad	IMPORTE (Euros) PROPUESTO
FRUTALES SECANO	4.350,75	4.350,75	0,00	0,00	0,00	0,00	4.350,75
TOTAL	4.350,75	4.350,75					4.350,75

RESUMEN DE PAGOS

	IMPORTE (Euros)			
	PROPUESTO	FEADER (Eje 2)	MAPA	CAPADR
PROPUESTO	4.350,75	3.698,14	426,81	225,80

RECINTOS PROPUESTOS

REF.	REFERENCIA SIGPAC	CULTIVO	DESCRIPCIÓN CULTIVO	S/R	G.PAGO	PEND. MEDIA (2)	SUP. DEC. ADMISIBLE (ha)	SUP. COMPROM. (ha)	SUP. AJUSTADA COMPROM. (1) (ha)	SUP. CONV. SIGPAC (ha)	SUP. CERTIE (ha)	SUP. CAMPO (ha)	SUP. CAMPO DETER. CULT. DECLARADO (ha)	SUP. DEC. REDUCIDA (ha)	SUP. PROPUESTA (ha)
170000004688256	18-040-008-00173-001	104020	ALMENDROS-GUARA	S	432	5,40	1,80	1,80	1,80		1,80			1,80	1,80
1700000004688257	18-040-008-00178-001	104020	ALMENDROS-GUARA	S	432	5,00	3,08	3,08	3,08		3,08			3,08	3,08
1700000004688271	18-057-045-00018-001	104020	ALMENDROS-GUARA	S	432	6,50	1,82	1,82	1,82		1,82			1,82	1,82
1700000004688296	18-057-055-00110-001	104090	ALMENDROS-FILIPO CEO	S	432	5,80	0,19	0,19	0,19		0,19			0,19	0,19
1700000004688297	18-057-041-00162-001	104090	ALMENDROS-FILIPO CEO	S	432	6,70	2,61	2,61	2,61		2,61			2,61	2,61
1700000004688298	18-057-041-00150-001	104090	ALMENDROS-FILIPO CEO	S	432	6,90	1,20	1,20	1,20		1,20			1,20	1,20
1700000004688300	18-057-055-00033-001	104090	ALMENDROS-FILIPO CEO	S	432	6,80	0,60	0,60	0,60		0,60			0,60	0,60
1700000004688301	18-057-050-00025-003	104025	ALMENDROS-MARINADA	S	432	13,70	0,63	0,63	0,63		0,63			0,63	0,63
1700000004688302	18-057-050-00026-004	104025	ALMENDROS-MARINADA	S	432	9,80	0,37	0,37	0,37		0,37			0,37	0,37
1700000004688303	18-057-047-00016-001	104090	ALMENDROS-FILIPO CEO	S	432	4,40	2,12	2,12	2,12		2,12			2,12	2,12
1700000004688304	18-057-045-00015-002	104020	ALMENDROS-GUARA	S	432	6,30	3,46	3,46	3,46		3,46			3,46	3,46
1700000004688305	18-057-045-00014-002	104020	ALMENDROS-GUARA	S	432	11,80	2,24	2,24	2,24		2,24			2,24	2,24

INCIDENCIAS

INCIDENCIA DESCRIPCIÓN

- 100421 Recinto declarado por error para una operación de la 6503, que se ha corregido de oficio marcando la operación correcta, de acuerdo con la fecha de inscripción del recinto en la producción ecológica.
 Ref:1700000004688256 Recinto:18-040-008-00173-00001 Cultivo:104020 ALMENDROS-GUARA Secano
 Ref:1700000004688257 Recinto:18-040-008-00178-00001 Cultivo:104020 ALMENDROS-GUARA Secano
 Ref:1700000004688271 Recinto:18-057-045-00018-00001 Cultivo:104020 ALMENDROS-GUARA Secano
- 100424 Solicita recinto que no está comprometido para la operación.
 Ref:1700000004688299 Recinto:18-057-054-00025-00003 Cultivo:104020 ALMENDROS-GUARA Regadío

(1) Superficie declarada admisible ajustada con la superficie comprometida.
 (2) Factor de penalización valorando el alcance para el tipo de compromiso.

Puede verificar la integridad de una copia de este documento mediante la lectura del código QR adjunto o mediante el acceso a la dirección https://ws050.juntadeandalucia.es/verificarFirma indicando el código de VERIFICACIÓN				
FIRMADO POR	JUAN JOSE SOLER GARCIA	FECHA	03/07/2024	
	ROCIO GUIJARRO MILLAN			
VERIFICACIÓN	Pk2jm6MP8Q4FQJJZRRTHBNMQA26B8	PÁGINA	529/3256	



APELLIDOS Y NOMBRE / RAZÓN SOCIAL Castillo Ortega David
NIF ****0526*
EXPEDIENTE 1280914
ANUALIDAD DE PAGO 1ª

IMPORTE POR ANUALIDAD

	2023	2024	2025	2026	2027
IMPORTE MÁXIMO SUBVENCIONABLE	5.114,18 €	5.114,18 €	5.114,18 €	5.114,18 €	5.114,18 €
IMPORTE MEDIO DE TRANSFERENCIA (€/ha)	247,90 €	247,90 €	247,90 €	247,90 €	247,90 €

RESUMEN DE UNIDADES

Cód	GRUPO DE PAGO	Sup. Dec. Admisible (ha)	Sup. Comprometida (ha)	Sup. ajustada compromiso (1) (ha)	% sobredec.	Sup. Propuesta (ha)	Importe Declarado	Importe Topado	Importe Propuesto	Importe tras sobredec.
429	OLIVAR	20,63		20,63	0,00	20,63	5.114,18	5.114,18	5.114,18	5.114,18
TOTAL		20,63	20,63	20,63		20,63	5.114,18	5.114,18	5.114,18	5.114,18

APLICACIÓN DE REDUCCIONES Y PENALIZACIONES

GRUPO DE PAGO	Importe Calculado	Importe prereduc.	Criterios de subvencionabilidad y compromisos	Presentación tardía	Omisión declaración	Condicionalidad	IMPORTE (Euros) PROPUESTO
OLIVAR	5.114,18	5.114,18	0,00	0,00	0,00	0,00	5.114,18
TOTAL	5.114,18	5.114,18					5.114,18

RESUMEN DE PAGOS

	IMPORTE (Euros)			
	PROPUESTO	FEADER (Eje 2)	MAPA	CAPADR
PROPUESTO	5.114,18	4.347,05	501,70	265,43

RECINTOS PROPUESTOS

REF.	REFERENCIA SIGPAC	CULTIVO	DESCRIPCIÓN CULTIVO	S/R	G.PAGO	PEND. MEDIA (%)	SUP. DEC. ADMISIBLE (ha)	SUP. COMPROM. (ha)	SUP. AJUSTADA COMPR.(1) (ha)	SUP. CONV. SIGPAC (ha)	SUP. CERTIF. (ha)	SUP. CAMPO (ha)	SUP. CAMPO DETER. CULT. DECLARADO (ha)	SUP. DEC. REDUCIDA (ha)	SUP. PROPUESTA (ha)
6887439	18-054-003-00012-001	101010	OLIVAR-PICUAL	S	429	1,10	5,73	5,73	5,73		5,73			5,73	5,73
6887575	18-054-003-00014-001	101010	OLIVAR-PICUAL	S	429	1,00	14,90	14,90	14,90		14,90			14,90	14,90

(1) Superficie declarada admisible ajustada con la superficie comprometida.
 (2) Factor de penalización valorando el alcance para el tipo de compromiso.

Puede verificar la integridad de una copia de este documento mediante la lectura del código QR adjunto o mediante el acceso a la dirección <https://ws050.juntadeandalucia.es/verificarFirma> indicando el código de VERIFICACIÓN

FIRMADO POR	JUAN JOSE SOLER GARCIA	FECHA	03/07/2024	
	ROCIO GUIJARRO MILLAN			
VERIFICACIÓN	Pk2jm6MP8Q4FQJJZRRTHBNMQA26B8	PÁGINA	530/3256	



APELLIDOS Y NOMBRE / RAZÓN SOCIAL

CASTILLO PARDO JOAQUIN

NIF
****0775*

EXPEDIENTE
1281086

ANUALIDAD DE PAGO

1ª

IMPORTE POR ANUALIDAD

	2023	2024	2025	2026	2027
IMPORTE MÁXIMO SUBVENCIONABLE	442,50 €	442,50 €	442,50 €	442,50 €	442,50 €
IMPORTE MEDIO DE TRANSFERENCIA (€/ha)	264,97 €	264,97 €	264,97 €	264,97 €	264,97 €

RESUMEN DE UNIDADES

Cód	GRUPO DE PAGO	Sup. Dec. Admisible (ha)	Sup. Comprometida (ha)	Sup. ajustada compromiso (I) (ha)	% sobredec.	Sup. Propuesta (ha)	Importe Declarado	Importe Topado	Importe Propuesto	Importe tras sobredec.
432	FRUTALES SECANO	1,06		1,06	0,00	1,06	229,21	229,21	229,21	229,21
433	FRUTALES REGADÍO	0,61		0,61	0,00	0,61	213,29	213,29	213,29	213,29
TOTAL		1,67	1,67	1,67		1,67	442,50	442,50	442,50	442,50

APLICACIÓN DE REDUCCIONES Y PENALIZACIONES

GRUPO DE PAGO	Importe Calculado	Importe prereduc.	Criterios de subvencionabilidad y compromisos	Presentación tardía	Omisión declaración	Condicionalidad	IMPORTE (Euros)
							PROPUESTO
FRUTALES REGADÍO	213,29	213,29	0,00	0,00	0,00	0,00	213,29
FRUTALES SECANO	229,21	229,21	0,00	0,00	0,00	0,00	229,21
TOTAL	442,50	442,50					442,50

RESUMEN DE PAGOS

PROPUESTO	IMPORTE (Euros)			
	PROPUESTO	FEADER (Eje 2)	MAPA	CAPADR
PROPUESTO	442,50	376,13	43,41	22,96

RECINTOS PROPUESTOS

REF.	REFERENCIA SIGPAC	CULTIVO	DESCRIPCIÓN CULTIVO	S/R	G.PAGO	PEND. MEDIA (%)	SUP. DEC. ADMISIBLE (ha)	SUP. COMPROM. (ha)	SUP. AJUSTADA COMPR.(I) (ha)	SUP. CONV. SIGPAC (ha)	SUP. CERTIF. (ha)	SUP. CAMPO (ha)	SUP. CAMPO DETER. CULT. DECLARADO (ha)	SUP. DEC. REDUCIDA (ha)	SUP. PROPUESTA (ha)
170000002770817	18-046-010-00475-005	104057	ALMENDROS-AVIJOR	S	432	13,30	0,64	0,64	0,64		0,64			0,64	0,64
170000002770818	18-046-010-00475-004	104057	ALMENDROS-AVIJOR	S	432	14,50	0,17	0,17	0,17		0,17			0,17	0,17
170000002770820	18-046-010-00475-006	104057	ALMENDROS-AVIJOR	S	432	6,40	0,25	0,25	0,25		0,25			0,25	0,25
170000002770819	18-046-010-00384-002	104043	ALMENDROS-VAIRO	R	433	2,90	0,61	0,61	0,61		0,61			0,61	0,61

INCIDENCIAS

INCIDENCIA DESCRIPCIÓN

- 100402 Recinto solicitado no forma parte de ningún organismo de control autorizado para la producción ecológica en Andalucía o fecha de inscripción posterior al plazo establecido (Anexo I. Criterios de Subvencionabilidad. Orden 28 de marzo de 2023).
Ref:170000002770816 Recinto:18-046-010-00384-00001 Cultivo:20000 BARBECHO TRADICIONAL-SIN VARIEDAD Regadío
Ref:5484681 Recinto:18-047-001-00336-00002 Cultivo:101010 OLIVAR-PICUAL Secano
Ref:170000002770829 Recinto:18-047-013-00039-00001 Cultivo:104022 ALMENDROS-LARGUETA Secano
Ref:170000002770825 Recinto:18-047-013-00091-00001 Cultivo:101010 OLIVAR-PICUAL Secano
- 100406 Grupo de cultivo declarado en el recinto no coincide con el grupo de cultivo existente en el organismo de control autorizado para la producción ecológica en Andalucía (Anexo I. Criterios de Subvencionabilidad. Orden 28 de marzo de 2023).
Ref:170000002770816 Recinto:18-046-010-00384-00001 Cultivo:20000 BARBECHO TRADICIONAL-SIN VARIEDAD Regadío
Grupo de SIPEA:HORTICOLAS
- 100424 Solicita recinto que no está comprometido para la operación.
Ref:170000002770816 Recinto:18-046-010-00384-00001 Cultivo:20000 BARBECHO TRADICIONAL-SIN VARIEDAD Regadío
Ref:5484681 Recinto:18-047-001-00336-00002 Cultivo:101010 OLIVAR-PICUAL Secano
Ref:170000002770829 Recinto:18-047-013-00039-00001 Cultivo:104022 ALMENDROS-LARGUETA Secano
Ref:170000002770825 Recinto:18-047-013-00091-00001 Cultivo:101010 OLIVAR-PICUAL Secano

(1) Superficie declarada admisible ajustada con la superficie comprometida.
(2) Factor de penalización valorando el alcance para el tipo de compromiso.

Puede verificar la integridad de una copia de este documento mediante la lectura del código QR adjunto o mediante el acceso a la dirección <https://ws050.juntadeandalucia.es/verificarFirma> indicando el código de VERIFICACIÓN

FIRMADO POR	JUAN JOSE SOLER GARCIA	FECHA	03/07/2024	
	ROCIO GUIJARRO MILLAN			
VERIFICACIÓN	Pk2jm6MP8Q4FQJJZRRTHBNMQA26B8	PÁGINA	531/3256	



<u>APELLIDOS Y NOMBRE / RAZÓN SOCIAL</u>	<u>NIF</u>	<u>EXPEDIENTE</u>	<u>ANUALIDAD DE PAGO</u>
CASTILLO PARDO JOSE	****6004*	1067109	

RESUMEN DE PAGOS

	<u>IMPORTE (Euros)</u>			
	<u>PROPUESTO</u>	<u>FEADER (Eje 2)</u>	<u>MAPA</u>	<u>CAPADR</u>
PROPUESTO	0,00	0,00	0,00	0,00

INCIDENCIAS

INCIDENCIA DESCRIPCIÓN

7162	Se advierte que en el impreso DATOS DE RECINTOS no está consignada la operación solicitada en el impreso SOLICITA LINEAS DE AYUDA DE DESARROLLO RURAL.
101008	Expediente sin compromisos vigentes. Operación:6503.2

(1) Superficie declarada admisible ajustada con la superficie comprometida.
(2) Factor de penalización valorando el alcance para el tipo de compromiso.

Puede verificar la integridad de una copia de este documento mediante la lectura del código QR adjunto o mediante el acceso a la dirección https://ws050.juntadeandalucia.es/verificarFirma indicando el código de VERIFICACIÓN				
FIRMADO POR	JUAN JOSE SOLER GARCIA	FECHA	03/07/2024	
	ROCIO GUIJARRO MILLAN			
VERIFICACIÓN	Pk2jm6MP8Q4FQJJZRRTHBNMQA26B8	PÁGINA	532/3256	



<u>APELLIDOS Y NOMBRE / RAZÓN SOCIAL</u>	<u>NIF</u>	<u>EXPEDIENTE</u>	<u>ANUALIDAD DE PAGO</u>
CASTILLO QUILES SOCORRO	****8684*	1284399	

RESUMEN DE PAGOS

		<u>IMPORTE (Euros)</u>		
		<u>PROPUESTO</u>	<u>FEADER (Eje 2)</u>	<u>MAPA</u>
PROPUESTO		0,00	0,00	0,00
			<u>CAPADR</u>	0,00

INCIDENCIAS

INCIDENCIA DESCRIPCIÓN

- 100424 Solicita recinto que no está comprometido para la operación.
Ref:4654545 Recinto:18-054-001-00057-00004 Cultivo:104020 ALMENDROS-GUARA Secano
Ref:4654518 Recinto:18-054-001-00385-00002 Cultivo:104020 ALMENDROS-GUARA Secano
- 101008 Expediente sin compromisos vigentes.
Operación:6503.2

(1) Superficie declarada admisible ajustada con la superficie comprometida.
(2) Factor de penalización valorando el alcance para el tipo de compromiso.

Puede verificar la integridad de una copia de este documento mediante la lectura del código QR adjunto o mediante el acceso a la dirección https://ws050.juntadeandalucia.es/verificarFirma indicando el código de VERIFICACIÓN				
FIRMADO POR	JUAN JOSE SOLER GARCIA	FECHA	03/07/2024	
	ROCIO GUIJARRO MILLAN			
VERIFICACIÓN	Pk2jm6MP8Q4FQJJZRRTHBNMQA26B8	PÁGINA	533/3256	



APELLIDOS Y NOMBRE / RAZÓN SOCIAL
CASTILLO RECIO SALVADOR
IMPORTE POR ANUALIDAD

NIF ****9117*
EXPEDIENTE 1178287
ANUALIDAD DE PAGO 1ª

	2023	2024	2025	2026	2027
IMPORTE MÁXIMO SUBVENCIONABLE	6.291,50 €	6.291,50 €	6.291,50 €	6.291,50 €	6.291,50 €
IMPORTE MEDIO DE TRANSFERENCIA (€/ha)	77,76 €	77,76 €	77,76 €	77,76 €	77,76 €

RESUMEN DE UNIDADES

Cód	GRUPO DE PAGO	Sup. Dec. Admisible (ha)	Sup. Comprometida (ha)	Sup. ajustada compromiso (1) (ha)	% sobredec.	Sup. Propuesta (ha)	Importe Declarado	Importe Topado	Importe Propuesto	Importe tras sobredec.
426	HERBÁCEOS	6,41		6,41	0,00	6,41	969,00	969,00	969,00	969,00
428	PASTOS ASOCIADOS A GANADERÍA ECOLÓGICA	64,79		64,79	0,00	64,79	5.322,50	5.322,50	5.322,50	5.322,50
434	HERBÁCEOS NO ELEGIBLES	9,71		9,71	0,00	9,71	0,00	0,00	0,00	0,00
TOTAL		80,91	80,91	80,91		80,91	6.291,50	6.291,50	6.291,50	6.291,50

APLICACIÓN DE REDUCCIONES Y PENALIZACIONES

GRUPO DE PAGO	Importe Calculado	Importe prereduc.	Criterios de subvencionabilidad y compromisos	Presentación tardía	Omisión declaración	Condicionabilidad	IMPORTE (Euros) PROPUESTO
HERBÁCEOS	969,00	969,00	0,00	0,00	0,00	0,00	969,00
HERBÁCEOS NO ELEGIBLES	0,00	0,00	0,00	0,00	0,00	0,00	0,00
PASTOS ASOCIADOS A GANADERÍA	5.322,50	5.322,50	0,00	0,00	0,00	0,00	5.322,50
TOTAL	6.291,50	6.291,50					6.291,50

RESUMEN DE PAGOS

	IMPORTE (Euros)			
	PROPUESTO	FEADER (Eje 2)	MAPA	CAPADR
PROPUESTO	6.291,50	5.347,78	617,20	326,52

(1) Superficie declarada admisible ajustada con la superficie comprometida.
(2) Factor de penalización valorando el alcance para el tipo de compromiso.

Puede verificar la integridad de una copia de este documento mediante la lectura del código QR adjunto o mediante el acceso a la dirección <https://ws050.juntadeandalucia.es/verificarFirma> indicando el código de VERIFICACIÓN

FIRMADO POR	JUAN JOSE SOLER GARCIA	FECHA	03/07/2024	
	ROCIO GUIJARRO MILLAN			
VERIFICACIÓN	Pk2jm6MP8Q4FQJJZRRTHBNMQA26B8	PÁGINA	534/3256	



RECINTOS PROPUESTOS

REF.	REFERENCIA SIGPAC	CULTIVO	DESCRIPCIÓN CULTIVO	S/R	G.PAGO	PEND. MEDIA (%)	SUP. DEC. ADMISIBLE (ha)	SUP. COMPROM. (ha)	SUP. AJUSTADA COMPR.(1) (ha)	SUP. CONV. SIGPAC (ha)	SUP. CERTIF. (ha)	SUP. CAMPO (ha)	SUP. CAMPO DETER. CULT. DECLARADO (ha)	SUP. DEC. REDUCIDA (ha)	SUP. PROPUESTA (ha)
170000005512949	18-014-018-00084-001	5000	CEBADA-SIN VARIEDAD	S	426	3,60	1,99	1,99	1,99		1,99			1,99	1,99
170000005512952	18-014-011-00101-002	5000	CEBADA-SIN VARIEDAD	S	426	2,30	2,73	2,73	2,73		2,73			2,73	2,73
170000005512956	18-014-009-00239-003	8000	AVENA-SIN VARIEDAD	S	426	1,90	1,69	1,69	1,69		1,69			1,69	1,69
-1073746	18-014-009-00438-001	62000	PASTOS PERMANENTES DE 5 O MAS AÑOS-SIN VARIEDAD	S	428	19,70	0,14	0,14	0,14		0,14			0,14	0,14
-1073745	18-014-009-00354-016	62000	PASTOS PERMANENTES DE 5 O MAS AÑOS-SIN VARIEDAD	S	428	13,90	0,01	0,01	0,01		0,01			0,01	0,01
-1073744	18-014-009-00354-015	62000	PASTOS PERMANENTES DE 5 O MAS AÑOS-SIN VARIEDAD	S	428	11,80	0,01	0,01	0,01		0,01			0,01	0,01
-1073743	18-014-009-00354-008	62000	PASTOS PERMANENTES DE 5 O MAS AÑOS-SIN VARIEDAD	S	428	9,40	0,81	0,81	0,81		0,81			0,81	0,81
-1073742	18-014-009-00354-002	62000	PASTOS PERMANENTES DE 5 O MAS AÑOS-SIN VARIEDAD	S	428	14,20	0,37	0,37	0,37		0,43			0,37	0,37
-1073741	18-014-009-00354-001	62000	PASTOS PERMANENTES DE 5 O MAS AÑOS-SIN VARIEDAD	S	428	10,80	1,51	1,51	1,51		1,51			1,51	1,51
-1073740	18-014-009-00207-001	62000	PASTOS PERMANENTES DE 5 O MAS AÑOS-SIN VARIEDAD	S	428	18,30	1,14	1,14	1,14		1,34			1,14	1,14
170000005512943	18-014-009-00206-001	62000	PASTOS PERMANENTES DE 5 O MAS AÑOS-SIN VARIEDAD	S	428	10,70	45,28	45,28	45,28		53,37			45,28	45,28
170000005512944	18-014-018-00084-002	62000	PASTOS PERMANENTES DE 5 O MAS AÑOS-SIN VARIEDAD	S	428	8,60	0,03	0,03	0,03		0,03			0,03	0,03
170000005512945	18-014-009-00353-003	62000	PASTOS PERMANENTES DE 5 O MAS AÑOS-SIN VARIEDAD	S	428	14,30	4,80	4,80	4,80		4,80			4,80	4,80
170000005512947	18-014-009-00239-001	62000	PASTOS PERMANENTES DE 5 O MAS AÑOS-SIN VARIEDAD	S	428	5,30	0,19	0,19	0,19		0,19			0,19	0,19
170000005512948	18-014-009-00239-002	62000	PASTOS PERMANENTES DE 5 O MAS AÑOS-SIN VARIEDAD	S	428	4,80	10,38	10,38	10,38		12,22			10,38	10,38
170000005512950	18-014-018-00084-004	62000	PASTOS PERMANENTES DE 5 O MAS AÑOS-SIN VARIEDAD	S	428	13,00	0,03	0,03	0,03		0,03			0,03	0,03
170000005512951	18-014-018-00084-006	62000	PASTOS PERMANENTES DE 5 O MAS AÑOS-SIN VARIEDAD	S	428	10,50	0,03	0,03	0,03		0,03			0,03	0,03
170000005512953	18-014-009-00239-004	62000	PASTOS PERMANENTES DE 5 O MAS AÑOS-SIN VARIEDAD	S	428	3,50	0,02	0,02	0,02		0,02			0,02	0,02
170000005512954	18-014-009-00239-005	62000	PASTOS PERMANENTES DE 5 O MAS AÑOS-SIN VARIEDAD	S	428	5,40	0,01	0,01	0,01		0,01			0,01	0,01
170000005512959	18-014-018-00084-005	62000	PASTOS PERMANENTES DE 5 O MAS AÑOS-SIN VARIEDAD	S	428	8,00	0,02	0,02	0,02		0,03			0,02	0,02
170000005512961	18-014-018-00084-007	62000	PASTOS PERMANENTES DE 5 O MAS AÑOS-SIN VARIEDAD	S	428	13,00	0,01	0,01	0,01		0,01			0,01	0,01
170000005512957	18-014-018-00072-001	20000	BARBECHO TRADICIONAL-SIN VARIEDAD	S	434	7,50	2,38	2,38	2,38		2,38			2,38	2,38
170000005512958	18-014-011-00080-001	20000	BARBECHO TRADICIONAL-SIN VARIEDAD	S	434	2,60	2,76	2,76	2,76		2,76			2,76	2,76
170000005512960	18-014-018-00078-001	20000	BARBECHO TRADICIONAL-SIN VARIEDAD	S	434	6,10	0,55	0,55	0,55		0,55			0,55	0,55
170000005512962	18-014-011-00073-001	20000	BARBECHO TRADICIONAL-SIN VARIEDAD	S	434	5,00	2,00	2,00	2,00		2,03			2,00	2,00
170000005512963	18-014-011-00076-001	20000	BARBECHO TRADICIONAL-SIN VARIEDAD	S	434	4,90	2,02	2,02	2,02		2,02			2,02	2,02

INCIDENCIAS

INCIDENCIA DESCRIPCIÓN

- 100407 Explotación solicitada no forma parte de ningún organismo de control autorizado para la producción ecológica en Andalucía o fecha de inscripción posterior al plazo establecido (Anexo I. Criterios de Subvencionabilidad. Orden 28 de marzo de 2023).
Explotación:ES180130000116 Especie:CAPRINA
Explotación:ES180130023000 Especie:CAPRINA
Explotación:ES180130023000 Especie:OVINA
- 100410 Recinto no admisible por pertenecer a una explotación ganadera No admisible (Artículo 10 de la Orden de 28 de marzo de 2023).
Ref:6861141 Recinto:18-014-900-99000-99001 Cultivo:62000 PASTOS PERMANENTES DE 5 O MAS AÑOS-SIN VARIEDAD Secano
Explotación:ES180130023000
- 100424 Solicita recinto que no está comprometido para la operación.
Ref:6861141 Recinto:18-014-900-99000-99001 Cultivo:62000 PASTOS PERMANENTES DE 5 O MAS AÑOS-SIN VARIEDAD Secano

Datos considerados para el Cálculo de la Carga Ganadera mínima y máxima del expediente

Explotación	Especie	Inscrito en Sipea y Admisible	Ugm Calculada para CG Mínima	Ugm Calculada para CG Máxima
ES180130000116	CAPRINA	NO	0,00	27,38
ES180130000116	OVINA	SI	76,15	76,15
ES180130023000	CAPRINA	NO	0,00	6,45
ES180130023000	OVINA	NO	0,00	8,81
			76,15	118,79

- Superficie determinada para Cálculo Carga Ganadera Mínima: 224,63 ha
- Superficie determinada para Cálculo Carga Ganadera Máxima: 224,63 ha
- Carga Ganadera Mínima Expediente: 0,34 ugm/ha
- Carga Ganadera Máxima Expediente: 0,53 ugm/ha


Recintos Determinados para el Cálculo de Garga Ganadera Mínima

REF.	REFERENCIA SIGPAC	CULTIVO	DESCRIPCIÓN CULTIVO	S/R	SUP. PROPUESTA (ha)
------	-------------------	---------	---------------------	-----	---------------------

(1) Superficie declarada admisible ajustada con la superficie comprometida.
(2) Factor de penalización valorando el alcance para el tipo de compromiso.

Puede verificar la integridad de una copia de este documento mediante la lectura del código QR adjunto o mediante el acceso a la dirección <https://ws050.juntadeandalucia.es/verificarFirma> indicando el código de VERIFICACIÓN

FIRMADO POR	JUAN JOSE SOLER GARCIA	FECHA	03/07/2024
	ROCIO GUIJARRO MILLAN		
VERIFICACIÓN	Pk2jm6MP8Q4FQJJZRRTHBNMQA26B8	PÁGINA	535/3256





Datos considerados para el Cálculo de la Carga Ganadera mínima y máxima del expediente

Recintos Determinados para el Cálculo de Garga Ganadera Mínima

REF.	REFERENCIA SIGPAC	CULTIVO	DESCRIPCIÓN CULTIVO	S/R	SUP. PROPUESTA (ha)
-1073746	18-014-009-00438-00001	62000	PASTOS PERMANENTES DE 5 O MAS AÑOS-SIN VARIEDAD	S	0,14
-1073745	18-014-009-00354-00016	62000	PASTOS PERMANENTES DE 5 O MAS AÑOS-SIN VARIEDAD	S	0,01
-1073744	18-014-009-00354-00015	62000	PASTOS PERMANENTES DE 5 O MAS AÑOS-SIN VARIEDAD	S	0,01
-1073743	18-014-009-00354-00008	62000	PASTOS PERMANENTES DE 5 O MAS AÑOS-SIN VARIEDAD	S	0,81
-1073742	18-014-009-00354-00002	62000	PASTOS PERMANENTES DE 5 O MAS AÑOS-SIN VARIEDAD	S	0,37
-1073741	18-014-009-00354-00001	62000	PASTOS PERMANENTES DE 5 O MAS AÑOS-SIN VARIEDAD	S	1,51
-1073740	18-014-009-00207-00001	62000	PASTOS PERMANENTES DE 5 O MAS AÑOS-SIN VARIEDAD	S	1,14
6861141	18-014-900-99000-99001	62000	PASTOS PERMANENTES DE 5 O MAS AÑOS-SIN VARIEDAD	S	159,84
170000005512943	18-014-009-00206-00001	62000	PASTOS PERMANENTES DE 5 O MAS AÑOS-SIN VARIEDAD	S	45,28
170000005512944	18-014-018-00084-00002	62000	PASTOS PERMANENTES DE 5 O MAS AÑOS-SIN VARIEDAD	S	0,03
170000005512945	18-014-009-00353-00003	62000	PASTOS PERMANENTES DE 5 O MAS AÑOS-SIN VARIEDAD	S	4,80
170000005512947	18-014-009-00239-00001	62000	PASTOS PERMANENTES DE 5 O MAS AÑOS-SIN VARIEDAD	S	0,19
170000005512948	18-014-009-00239-00002	62000	PASTOS PERMANENTES DE 5 O MAS AÑOS-SIN VARIEDAD	S	10,38
170000005512950	18-014-018-00084-00004	62000	PASTOS PERMANENTES DE 5 O MAS AÑOS-SIN VARIEDAD	S	0,03
170000005512951	18-014-018-00084-00006	62000	PASTOS PERMANENTES DE 5 O MAS AÑOS-SIN VARIEDAD	S	0,03
170000005512953	18-014-009-00239-00004	62000	PASTOS PERMANENTES DE 5 O MAS AÑOS-SIN VARIEDAD	S	0,02
170000005512954	18-014-009-00239-00005	62000	PASTOS PERMANENTES DE 5 O MAS AÑOS-SIN VARIEDAD	S	0,01
170000005512959	18-014-018-00084-00005	62000	PASTOS PERMANENTES DE 5 O MAS AÑOS-SIN VARIEDAD	S	0,02
170000005512961	18-014-018-00084-00007	62000	PASTOS PERMANENTES DE 5 O MAS AÑOS-SIN VARIEDAD	S	0,01

Recintos Determinados para el Cálculo de Garga Ganadera Máxima

REF.	REFERENCIA SIGPAC	CULTIVO	DESCRIPCIÓN CULTIVO	S/R	SUP. PROPUESTA (ha)
-1073746	18-014-009-00438-00001	62000	PASTOS PERMANENTES DE 5 O MAS AÑOS-SIN VARIEDAD	S	0,14
-1073745	18-014-009-00354-00016	62000	PASTOS PERMANENTES DE 5 O MAS AÑOS-SIN VARIEDAD	S	0,01
-1073744	18-014-009-00354-00015	62000	PASTOS PERMANENTES DE 5 O MAS AÑOS-SIN VARIEDAD	S	0,01
-1073743	18-014-009-00354-00008	62000	PASTOS PERMANENTES DE 5 O MAS AÑOS-SIN VARIEDAD	S	0,81
-1073742	18-014-009-00354-00002	62000	PASTOS PERMANENTES DE 5 O MAS AÑOS-SIN VARIEDAD	S	0,37
-1073741	18-014-009-00354-00001	62000	PASTOS PERMANENTES DE 5 O MAS AÑOS-SIN VARIEDAD	S	1,51
-1073740	18-014-009-00207-00001	62000	PASTOS PERMANENTES DE 5 O MAS AÑOS-SIN VARIEDAD	S	1,14
6861141	18-014-900-99000-99001	62000	PASTOS PERMANENTES DE 5 O MAS AÑOS-SIN VARIEDAD	S	159,84
170000005512943	18-014-009-00206-00001	62000	PASTOS PERMANENTES DE 5 O MAS AÑOS-SIN VARIEDAD	S	45,28
170000005512944	18-014-018-00084-00002	62000	PASTOS PERMANENTES DE 5 O MAS AÑOS-SIN VARIEDAD	S	0,03
170000005512945	18-014-009-00353-00003	62000	PASTOS PERMANENTES DE 5 O MAS AÑOS-SIN VARIEDAD	S	4,80
170000005512947	18-014-009-00239-00001	62000	PASTOS PERMANENTES DE 5 O MAS AÑOS-SIN VARIEDAD	S	0,19
170000005512948	18-014-009-00239-00002	62000	PASTOS PERMANENTES DE 5 O MAS AÑOS-SIN VARIEDAD	S	10,38
170000005512950	18-014-018-00084-00004	62000	PASTOS PERMANENTES DE 5 O MAS AÑOS-SIN VARIEDAD	S	0,03
170000005512951	18-014-018-00084-00006	62000	PASTOS PERMANENTES DE 5 O MAS AÑOS-SIN VARIEDAD	S	0,03

(1) Superficie declarada admisible ajustada con la superficie comprometida.
(2) Factor de penalización valorando el alcance para el tipo de compromiso.

Puede verificar la integridad de una copia de este documento mediante la lectura del código QR adjunto o mediante el acceso a la dirección https://ws050.juntadeandalucia.es/verificarFirma indicando el código de VERIFICACIÓN				
FIRMADO POR	JUAN JOSE SOLER GARCIA	FECHA	03/07/2024	
	ROCIO GUIJARRO MILLAN			
VERIFICACIÓN	Pk2jm6MP8Q4FQJJZRRTHBNMQA26B8		PÁGINA	536/3256



Datos considerados para el Cálculo de la Carga Ganadera mínima y máxima del expediente

Recintos Determinados para el Cálculo de Garga Ganadera Máxima

REF.	REFERENCIA SIGPAC	CULTIVO	DESCRIPCIÓN CULTIVO	S/R	SUP. PROPUESTA (ha)
170000005512953	18-014-009-00239-00004	62000	PASTOS PERMANENTES DE 5 O MAS AÑOS-SIN VARIEDAD	S	0,02
170000005512954	18-014-009-00239-00005	62000	PASTOS PERMANENTES DE 5 O MAS AÑOS-SIN VARIEDAD	S	0,01
170000005512959	18-014-018-00084-00005	62000	PASTOS PERMANENTES DE 5 O MAS AÑOS-SIN VARIEDAD	S	0,02
170000005512961	18-014-018-00084-00007	62000	PASTOS PERMANENTES DE 5 O MAS AÑOS-SIN VARIEDAD	S	0,01

Incidencias de carga ganadera

INCIDENCIA DESCRIPCIÓN

100407	Explotación solicitada no forma parte de ningún organismo de control autorizado para la producción ecológica en Andalucía o fecha de inscripción posterior al plazo establecido (Anexo I. Criterios de Subvencionabilidad. Orden 28 de marzo de 2023). Explotación:ES180130000116 Especie:CAPRINA Explotación:ES180130023000 Especie:CAPRINA Explotación:ES180130023000 Especie:OVINA
--------	--

(1) Superficie declarada admisible ajustada con la superficie comprometida.
(2) Factor de penalización valorando el alcance para el tipo de compromiso.

Puede verificar la integridad de una copia de este documento mediante la lectura del código QR adjunto o mediante el acceso a la dirección <https://ws050.juntadeandalucia.es/verificarFirma> indicando el código de VERIFICACIÓN

FIRMADO POR	JUAN JOSE SOLER GARCIA	FECHA	03/07/2024	
	ROCIO GUIJARRO MILLAN			
VERIFICACIÓN	Pk2jm6MP8Q4FQJJZRRTHBNMQA26B8	PÁGINA	537/3256	



APELLIDOS Y NOMBRE / RAZÓN SOCIAL
CASTILLO RODRIGUEZ NARCISO JOSE

NIF
****8503*

EXPEDIENTE
1267534

ANUALIDAD DE PAGO
1ª

IMPORTES POR ANUALIDAD

	2023	2024	2025	2026	2027
IMPORTE MÁXIMO SUBVENCIONABLE	2.966,43 €	2.966,43 €	2.966,43 €	2.966,43 €	2.966,43 €
IMPORTE MEDIO DE TRANSFERENCIA (€/ha)	222,70 €	222,70 €	222,70 €	222,70 €	222,70 €

RESUMEN DE UNIDADES

Cód	GRUPO DE PAGO	Sup. Dec. Admisible (ha)	Sup. Comprometida (ha)	Sup. ajustada compromiso (I) (ha)	% sobredec.	Sup. Propuesta (ha)	Importe Declarado	Importe Topado	Importe Propuesto	Importe tras sobredec.
429	OLIVAR	2,72		2,72	0,00	2,72	674,29	674,29	674,29	674,29
432	FRUTALES SECANO	10,60		10,60	0,00	10,60	2.292,14	2.292,14	2.292,14	2.292,14
TOTAL		13,32	13,32	13,32		13,32	2.966,43	2.966,43	2.966,43	2.966,43

APLICACIÓN DE REDUCCIONES Y PENALIZACIONES

GRUPO DE PAGO	Importe Calculado	Importe prereduc.	Criterios de subvencionabilidad y compromisos	Presentación tardía	Omisión declaración	Condicionalidad	IMPORTE (Euros)
							PROPUESTO
FRUTALES SECANO	2.292,14	2.292,14	0,00	0,00	0,00	0,00	2.292,14
OLIVAR	674,29	674,29	0,00	0,00	0,00	0,00	674,29
TOTAL	2.966,43	2.966,43					2.966,43

RESUMEN DE PAGOS

PROPUESTO	IMPORTE (Euros)			
	PROPUESTO	FEADER (Eje 2)	MAPA	CAPADR
PROPUESTO	2.966,43	2.521,47	291,01	153,95


RECINTOS PROPUESTOS

REF.	REFERENCIA SIGPAC	CULTIVO DESCRIPCIÓN CULTIVO	S/R G.PAGO	PEND. MEDIA (%)	SUP. DEC. ADMISIBLE (ha)	SUP. COMPROM. (ha)	SUP. AJUSTADA COMPR.(I) (ha)	SUP. CONV. SIGPAC (ha)	SUP. CERTIF. (ha)	SUP. CAMPO (ha)	SUP. CAMPO DETER. CULT. DECLARADO (ha)	SUP. DEC. REDUCIDA (ha)	SUP. PROPUESTA (ha)
1700000007233982	18-030-001-00200-001	101010 OLIVAR-PICUAL	S	429	5,40	2,72	2,72	2,72	2,72	2,72	2,72	2,72	2,72
-1256556	18-030-001-00113-006	104020 ALMENDROS-GUARA	S	432	6,00	1,23	1,23	1,23	1,23	1,23	1,23	1,23	1,23
1700000007233986	18-030-001-00199-002	104057 ALMENDROS-AVIJOR	S	432	5,50	5,13	5,13	5,13	5,13	5,13	5,13	5,13	5,13
1700000007234012	18-030-001-00151-001	104003 ALMENDROS-ANTOÑETA	S	432	6,10	1,35	1,35	1,35	1,35	1,35	1,35	1,35	1,35
1700000007234013	18-030-001-00150-001	104003 ALMENDROS-ANTOÑETA	S	432	7,80	1,41	1,41	1,41	1,41	1,41	1,41	1,41	1,41
1700000007234014	18-030-001-00146-001	104020 ALMENDROS-GUARA	S	432	10,20	0,43	0,43	0,43	0,43	0,43	0,43	0,43	0,43
1700000007234019	18-030-001-00119-001	104020 ALMENDROS-GUARA	S	432	8,90	1,05	1,05	1,05	1,05	1,05	1,05	1,05	1,05

(1) Superficie declarada admisible ajustada con la superficie comprometida.
(2) Factor de penalización valorando el alcance para el tipo de compromiso.

Puede verificar la integridad de una copia de este documento mediante la lectura del código QR adjunto o mediante el acceso a la dirección <https://ws050.juntadeandalucia.es/verificarFirma> indicando el código de VERIFICACIÓN

FIRMADO POR	JUAN JOSE SOLER GARCIA	FECHA	03/07/2024
	ROCIO GUIJARRO MILLAN		
VERIFICACIÓN	Pk2jm6MP8Q4FQJJZRRTHBNMQA26B8	PÁGINA	538/3256





APELLIDOS Y NOMBRE / RAZÓN SOCIAL
CASTILLO RODRIGUEZ PEDRO RAMON

NIF
***9267*

EXPEDIENTE
1267531

ANUALIDAD DE PAGO
1ª

IMPORTE POR ANUALIDAD

	2023	2024	2025	2026	2027
IMPORTE MÁXIMO SUBVENCIONABLE	1.200,13 €	1.200,13 €	1.200,13 €	1.200,13 €	1.200,13 €
IMPORTE MEDIO DE TRANSFERENCIA (€/ha)	181,56 €	181,56 €	181,56 €	181,56 €	181,56 €

RESUMEN DE UNIDADES

Cód	GRUPO DE PAGO	Sup. Dec. Admisible (ha)	Sup. Comprometida (ha)	Sup. ajustada compromiso (I) (ha)	% sobredec.	Sup. Propuesta (ha)	Importe Declarado	Importe Topado	Importe Propuesto	Importe tras sobredec.
432	FRUTALES SECANO	5,55		5,55	0,00	5,55	1.200,13	1.200,13	1.200,13	1.200,13
434	HERBÁCEOS NO ELEGIBLES	1,06		1,06	0,00	1,06	0,00	0,00	0,00	0,00
TOTAL		6,61	6,61	6,61		6,61	1.200,13	1.200,13	1.200,13	1.200,13

APLICACIÓN DE REDUCCIONES Y PENALIZACIONES

GRUPO DE PAGO	Importe Calculado	Importe prereduc.	Criterios de			Omisión declaración	Condicionality	IMPORTE (Euros)	
			subvencionabilidad y compromisos	Presentación tardía				PROPUESTO	
FRUTALES SECANO	1.200,13	1.200,13	0,00	0,00	0,00	0,00		1.200,13	
HERBÁCEOS NO ELEGIBLES	0,00	0,00	0,00	0,00	0,00	0,00		0,00	
TOTAL	1.200,13	1.200,13						1.200,13	

RESUMEN DE PAGOS

PROPUESTO	IMPORTE (Euros)			
	PROPUESTO	FEADER (Eje 2)	MAPA	CAPADR
PROPUESTO	1.200,13	1.020,11	117,73	62,29

RECINTOS PROPUESTOS

REF.	REFERENCIA SIGPAC	CULTIVO DESCRIPCIÓN CULTIVO	S/R G.PAGO	PEND. MEDIA (%)	SUP. DEC. ADMISIBLE (ha)	SUP. COMPROM. (ha)	SUP. AJUSTADA COMPROM. (I) (ha)	SUP. CONV. SIGPAC (ha)	SUP. CERTIF. (ha)	SUP. CAMPO (ha)	SUP. CAMPO DETER. CULT. DECLARADO (ha)	SUP. DEC. REDUCIDA (ha)	SUP. PROPUESTA (ha)
6812275	18-030-002-00041-001	104020 ALMENDROS-GUARA	S	432	4,30	1,69	1,69	1,69	1,69			1,69	1,69
1700000007233975	18-030-001-00206-003	104020 ALMENDROS-GUARA	S	432	8,40	0,35	0,35	0,35	0,35			0,35	0,35
1700000007233976	18-030-001-00207-004	104020 ALMENDROS-GUARA	S	432	7,80	0,07	0,07	0,07	0,07			0,07	0,07
1700000007234005	18-030-005-00041-002	104020 ALMENDROS-GUARA	S	432	2,50	0,32	0,32	0,32	0,32			0,32	0,32
1700000007234008	18-030-001-00206-002	104020 ALMENDROS-GUARA	S	432	2,20	0,54	0,54	0,54	0,54			0,54	0,54
1700000007234015	18-030-005-00020-001	104020 ALMENDROS-GUARA	S	432	3,80	2,18	2,18	2,18	2,18			2,18	2,18
1700000007234016	18-030-002-00342-001	104020 ALMENDROS-GUARA	S	432	2,40	0,40	0,40	0,40	0,40			0,40	0,40
5258933	18-030-001-00166-001	20000 BARBECHO TRADICIONAL-SIN VARIEDAD	S	434	12,50	1,06	1,06	1,06	1,06			1,06	1,06

INCIDENCIAS

INCIDENCIA DESCRIPCIÓN

- 100402 Recinto solicitado no forma parte de ningún organismo de control autorizado para la producción ecológica en Andalucía o fecha de inscripción posterior al plazo establecido (Anexo I. Criterios de Subvencionabilidad. Orden 28 de marzo de 2023).
Ref.-1258045 Recinto:18-030-001-00207-00005 Cultivo:104020 ALMENDROS-GUARA Secano
- 100424 Solicita recinto que no está comprometido para la operación.
Ref.-1258045 Recinto:18-030-001-00207-00005 Cultivo:104020 ALMENDROS-GUARA Secano

(1) Superficie declarada admisible ajustada con la superficie comprometida.
(2) Factor de penalización valorando el alcance para el tipo de compromiso.

Puede verificar la integridad de una copia de este documento mediante la lectura del código QR adjunto o mediante el acceso a la dirección https://ws050.juntadeandalucia.es/verificarFirma indicando el código de VERIFICACIÓN					
FIRMADO POR	JUAN JOSE SOLER GARCIA		FECHA		03/07/2024
	ROCIO GUIJARRO MILLAN				
VERIFICACIÓN	Pk2jm6MP8Q4FQJJZRRTHBNMQA26B8		PÁGINA		539/3256



APELLIDOS Y NOMBRE / RAZÓN SOCIAL

CASTILLO ROMO ALFREDO

NIF
****1472*

EXPEDIENTE
1176314

ANUALIDAD DE PAGO
1ª

IMPORTES POR ANUALIDAD

	2023	2024	2025	2026	2027
IMPORTE MÁXIMO SUBVENCIONABLE	2.607,85 €	2.607,85 €	2.607,85 €	2.607,85 €	2.607,85 €
IMPORTE MEDIO DE TRANSFERENCIA (€/ha)	216,24 €	216,24 €	216,24 €	216,24 €	216,24 €

RESUMEN DE UNIDADES

Cód	GRUPO DE PAGO	Sup. Dec. Admisible (ha)	Sup. Comprometida (ha)	Sup. ajustada compromiso (I) (ha)	% sobredec.	Sup. Propuesta (ha)	Importe Declarado	Importe Topado	Importe Propuesto	Importe tras sobredec.
432	FRUTALES SECANO	12,06		12,06	0,00	12,06	2.607,85	2.607,85	2.607,85	2.607,85
TOTAL		12,06	12,06	12,06		12,06	2.607,85	2.607,85	2.607,85	2.607,85

APLICACIÓN DE REDUCCIONES Y PENALIZACIONES

GRUPO DE PAGO	Importe Calculado	Importe prereduc.	Criterios de subvencionabilidad y compromisos	Presentación tardía	Omisión declaración	Condicionalidad	IMPORTE (Euros) PROPUESTO
FRUTALES SECANO	2.607,85	2.607,85	0,00	0,00	0,00	0,00	2.607,85
TOTAL	2.607,85	2.607,85					2.607,85

RESUMEN DE PAGOS

	IMPORTE (Euros)			
	PROPUESTO	FEADER (Eje 2)	MAPA	CAPADR
PROPUESTO	2.607,85	2.216,67	255,83	135,35

RECINTOS PROPUESTOS

REF.	REFERENCIA SIGPAC	CULTIVO	DESCRIPCIÓN CULTIVO	S/R	G.PAGO	PEND. MEDIA (%)	SUP. DEC. ADMISIBLE (ha)	SUP. COMPROM. (ha)	SUP. AJUSTADA COMPROM. (I) (ha)	SUP. CONV. SIGPAC (ha)	SUP. CERTIE. (ha)	SUP. CAMPO (ha)	SUP. CAMPO DETER. CULT. DECLARADO (ha)	SUP. DEC. REDUCIDA (ha)	SUP. PROPUESTA (ha)
1700000002716533	18-054-005-00697-001	104020	ALMENDROS-GUARA	S	432	7,60	1,62	1,62	1,62		1,62			1,62	1,62
1700000002716534	18-054-005-00040-002	104020	ALMENDROS-GUARA	S	432	14,60	0,83	0,83	0,83		0,83			0,83	0,83
1700000002716535	18-054-005-00781-002	104020	ALMENDROS-GUARA	S	432	13,60	1,82	1,82	1,82		1,82			1,82	1,82
1700000002716536	18-054-005-00730-002	104022	ALMENDROS-LARGUETA	S	432	10,70	6,54	6,54	6,54		6,54			6,54	6,54
1700000002716537	18-054-005-00786-001	104020	ALMENDROS-GUARA	S	432	23,30	0,54	0,54	0,54		0,54			0,54	0,54
1700000002716538	18-054-004-00259-001	104020	ALMENDROS-GUARA	S	432	19,20	0,71	0,71	0,71		0,71			0,71	0,71

(1) Superficie declarada admisible ajustada con la superficie comprometida.
(2) Factor de penalización valorando el alcance para el tipo de compromiso.

Puede verificar la integridad de una copia de este documento mediante la lectura del código QR adjunto o mediante el acceso a la dirección <https://ws050.juntadeandalucia.es/verificarFirma> indicando el código de VERIFICACIÓN

FIRMADO POR	JUAN JOSE SOLER GARCIA	FECHA	03/07/2024	
	ROCIO GUIJARRO MILLAN			
VERIFICACIÓN	Pk2jm6MP8Q4FQJJZRRTHBNMQA26B8	PÁGINA	540/3256	



APELLIDOS Y NOMBRE / RAZÓN SOCIAL

CASTILLO SANCHEZ JOSE ANTONIO

NIF
****1292*

EXPEDIENTE
1208942

ANUALIDAD DE PAGO

1ª

IMPORTE POR ANUALIDAD

	2023	2024	2025	2026	2027
IMPORTE MÁXIMO SUBVENCIONABLE	2.389,65 €	2.389,65 €	2.389,65 €	2.389,65 €	2.389,65 €
IMPORTE MEDIO DE TRANSFERENCIA (€/ha)	260,03 €	260,03 €	260,03 €	260,03 €	260,03 €

RESUMEN DE UNIDADES

Cód	GRUPO DE PAGO	Sup. Dec. Admisible (ha)	Sup. Comprometida (ha)	Sup. ajustada compromiso (1) (ha)	% sobredec.	Sup. Propuesta (ha)	Importe Declarado	Importe Topado	Importe Propuesto	Importe tras sobredec.
426	HERBÁCEOS	4,32		4,15	0,00	4,15	627,36	627,36	627,36	627,36
433	FRUTALES REGADÍO	5,04		5,04	0,00	5,04	1.762,29	1.762,29	1.762,29	1.762,29
TOTAL		9,36	9,19	9,19		9,19	2.389,65	2.389,65	2.389,65	2.389,65

APLICACIÓN DE REDUCCIONES Y PENALIZACIONES

GRUPO DE PAGO	Importe Calculado	Importe prereduc.	Criterios de subvencionabilidad y compromisos	Presentación tardía	Omisión declaración	Condicionabilidad	IMPORTE (Euros) PROPUESTO
FRUTALES REGADÍO	1.762,29	1.762,29	0,00	0,00	1,00	0,00	1.744,67
HERBÁCEOS	627,36	627,36	0,00	0,00	1,00	0,00	621,09
TOTAL	2.389,65	2.389,65					2.365,76

RESUMEN DE PAGOS

	IMPORTE (Euros)			
	PROPUESTO	FEADER (Eje 2)	MAPA	CAPADR
PROPUESTO	2.365,76	2.010,90	232,08	122,78

RECINTOS PROPUESTOS

REF.	REFERENCIA SIGPAC	CULTIVO	DESCRIPCIÓN CULTIVO	S/R	G.PAGO	PEND. MEDIA (%)	SUP. DEC. ADMISIBLE (ha)	SUP. COMPROM. (ha)	SUP. AJUSTADA COMPROM. (1) (ha)	SUP. CONV. SIGPAC (ha)	SUP. CERTIF. (ha)	SUP. CAMPO (ha)	SUP. CAMPO DETER. CULT. DECLARADO (ha)	SUP. DEC. REDUCIDA (ha)	SUP. PROPUESTA (ha)
1700000006093744	18-167-008-00343-001	53000	YEROS-SIN VARIEDAD	R	426	4,10	1,84	1,69	1,69		1,84			1,69	1,69
1700000006093745	18-167-008-00344-001	53000	YEROS-SIN VARIEDAD	R	426	2,70	2,48	2,46	2,46		2,48			2,46	2,46
1700000006093749	18-167-008-00334-005	104031	ALMENDROS-PENTACEBAS CSIC	R	433	6,90	5,04	5,04	5,04		5,04			5,04	5,04

INCIDENCIAS

INCIDENCIA DESCRIPCIÓN

- 256 Solicitud con recintos no declarados en campaña actual con una reducción por omisión de superficie superior al 3%
CÓDIGO PARA EL PORCENTAJE DE REDUCCIÓN POR OMISIÓN QUE CORRESPONDE A LA SOLICITUD:1
- 4272 Verifica que las líneas de declaración de las Solicitudes Únicas no tienen solapes con la capa de Retroactividad Gráfica (ambas de la misma campaña) a nivel de expediente/línea de declaración gráfica de la solicitud.
Ref:1700000006093744 Recinto:18-167-008-00343-00001 Cultivo: - Agregado de la referencia del recinto.:0 Zona de la referencia del recinto.:0 Superficie solapada.:0,15 Id. Incid.:95942971
Ref:1700000006093745 Recinto:18-167-008-00344-00001 Cultivo: - Agregado de la referencia del recinto.:0 Zona de la referencia del recinto.:0 Superficie solapada.:0,02 Id. Incid.:95942972

(1) Superficie declarada admisible ajustada con la superficie comprometida.

(2) Factor de penalización valorando el alcance para el tipo de compromiso.

Puede verificar la integridad de una copia de este documento mediante la lectura del código QR adjunto o mediante el acceso a la dirección <https://ws050.juntadeandalucia.es/verificarFirma> indicando el código de VERIFICACIÓN

FIRMADO POR	JUAN JOSE SOLER GARCIA	FECHA	03/07/2024	
	ROCIO GUIJARRO MILLAN			
VERIFICACIÓN	Pk2jm6MP8Q4FQJJZRRTHBNMQA26B8	PÁGINA	541/3256	



<u>APELLIDOS Y NOMBRE / RAZÓN SOCIAL</u>	<u>NIF</u>	<u>EXPEDIENTE</u>	<u>ANUALIDAD DE PAGO</u>
CASTILLO SANCHEZ JOSE MIGUEL	***9729*	1097150	

RESUMEN DE PAGOS

	<u>IMPORTE (Euros)</u>			
	<u>PROPUESTO</u>	<u>FEADER (Eje 2)</u>	<u>MAPA</u>	<u>CAPADR</u>
PROPUESTO	0,00	0,00	0,00	0,00

INCIDENCIAS

INCIDENCIA DESCRIPCIÓN

- 7162 Se advierte que en el impreso DATOS DE RECINTOS no está consignada la operación solicitada en el impreso SOLICITA LINEAS DE AYUDA DE DESARROLLO RURAL.
- 101008 Expediente sin compromisos vigentes.
Operación:6503.2

(1) Superficie declarada admisible ajustada con la superficie comprometida.
(2) Factor de penalización valorando el alcance para el tipo de compromiso.

Puede verificar la integridad de una copia de este documento mediante la lectura del código QR adjunto o mediante el acceso a la dirección https://ws050.juntadeandalucia.es/verificarFirma indicando el código de VERIFICACIÓN				
FIRMADO POR	JUAN JOSE SOLER GARCIA	FECHA	03/07/2024	
	ROCIO GUIJARRO MILLAN			
VERIFICACIÓN	Pk2jm6MP8Q4FQJJZRRTHBNMQA26B8	PÁGINA	542/3256	



APELLIDOS Y NOMBRE / RAZÓN SOCIAL

CASTILLO UCLES PAULINO

NIF

****4735*

EXPEDIENTE

1024241

ANUALIDAD DE PAGO

1ª

IMPORTE POR ANUALIDAD

	2023	2024	2025	2026	2027
IMPORTE MÁXIMO SUBVENCIONABLE	9.205,78 €	9.205,78 €	9.205,78 €	9.205,78 €	9.205,78 €
IMPORTE MEDIO DE TRANSFERENCIA (€/ha)	271,88 €	271,88 €	271,88 €	271,88 €	271,88 €

RESUMEN DE UNIDADES

Cód	GRUPO DE PAGO	Sup. Dec. Admisible (ha)	Sup. Comprometida (ha)	Sup. ajustada compromiso (I) (ha)	% sobredec.	Sup. Propuesta (ha)	Importe Declarado	Importe Topado	Importe Propuesto	Importe tras sobredec.
432	FRUTALES SECANO	19,74		19,74	0,00	19,74	4.268,58	4.268,58	4.268,58	4.268,58
433	FRUTALES REGADÍO	14,12		14,12	0,00	14,12	4.937,20	4.937,20	4.937,20	4.937,20
TOTAL		33,86	33,86	33,86		33,86	9.205,78	9.205,78	9.205,78	9.205,78

APLICACIÓN DE REDUCCIONES Y PENALIZACIONES

GRUPO DE PAGO	Importe Calculado	Importe prereduc.	Criterios de subvencionabilidad y compromisos			Omisión declaración	Condicionabilidad	IMPORTE (Euros)	
			Presentación tardía	Presentación	Presentación			PROPUESTO	PROPUESTO
FRUTALES REGADÍO	4.937,20	4.937,20	0,00	0,00	0,00	0,00	0,00	4.937,20	
FRUTALES SECANO	4.268,58	4.268,58	0,00	0,00	0,00	0,00	0,00	4.268,58	
TOTAL	9.205,78	9.205,78						9.205,78	

RESUMEN DE PAGOS

PROPUESTO	IMPORTE (Euros)			
	PROPUESTO	FEADER (Eje 2)	MAPA	CAPADR
PROPUESTO	9.205,78	7.824,91	903,09	477,78

RECINTOS PROPUESTOS

REF.	REFERENCIA SIGPAC	CULTIVO DESCRIPCIÓN CULTIVO	S/R	G.PAGO	PEND. MEDIA (%)	SUP. DEC. ADMISIBLE (ha)	SUP. COMPROM. (ha)	SUP. AJUSTADA COMPR.(I) (ha)	SUP. CONV. SIGPAC (ha)	SUP. CERTIF. (ha)	SUP. CAMPO (ha)	SUP. CAMPO DETER. CULT. DECLARADO (ha)	SUP. DEC. REDUCIDA (ha)	SUP. PROPUESTA (ha)
-1568357	18-167-005-00392-004	104111 ALMENDROS-MAKAKO	S	432	1,70	1,80	1,80	1,80		1,80			1,80	1,80
170000006808044	18-167-005-00316-005	104111 ALMENDROS-MAKAKO	S	432	3,10	1,18	1,18	1,18		1,18			1,18	1,18
170000006808045	18-167-003-00056-001	104111 ALMENDROS-MAKAKO	S	432	6,60	0,80	0,80	0,80		0,80			0,80	0,80
170000006808046	18-167-005-00327-001	104022 ALMENDROS-LARGUETA	S	432	4,80	1,18	1,18	1,18		1,18			1,18	1,18
170000006808047	18-167-005-00335-002	104022 ALMENDROS-LARGUETA	S	432	3,40	3,80	3,80	3,80		3,80			3,80	3,80
170000006808048	18-167-005-00316-003	104014 ALMENDROS-FERRAGNES	S	432	4,40	2,83	2,83	2,83		2,83			2,83	2,83
170000006808049	18-167-003-00265-001	104018 ALMENDROS-GARRIGUES	S	432	1,90	1,70	1,70	1,70		1,70			1,70	1,70
170000006808051	18-167-002-00101-002	104169 ALMENDROS-GENCO	S	432	5,20	4,18	4,18	4,18		4,18			4,18	4,18
170000006808052	18-167-003-00441-001	104001 ALMENDROS-FITA MOLLAR	S	432	4,60	1,21	1,21	1,21		1,21			1,21	1,21
170000006808053	18-167-003-00093-001	104014 ALMENDROS-FERRAGNES	S	432	3,30	1,06	1,06	1,06		1,06			1,06	1,06
-1580903	18-100-023-00043-003	104057 ALMENDROS-AVIJOR	R	433	7,00	0,17	0,17	0,17		0,17			0,17	0,17
-1580902	18-100-023-00043-003	104057 ALMENDROS-AVIJOR	R	433	7,00	0,13	0,13	0,13		0,13			0,13	0,13
-1580898	18-100-023-00043-003	104057 ALMENDROS-AVIJOR	R	433	7,00	0,24	0,24	0,24		0,24			0,24	0,24
4596141	18-100-023-00043-024	104057 ALMENDROS-AVIJOR	R	433	14,10	0,25	0,25	0,25		0,25			0,25	0,25
4596142	18-100-023-00043-025	104057 ALMENDROS-AVIJOR	R	433	18,60	0,03	0,03	0,03		0,03			0,03	0,03
170000006808040	18-100-023-00043-003	104057 ALMENDROS-AVIJOR	R	433	7,00	1,20	1,20	1,20		1,20			1,20	1,20
170000006808041	18-100-023-00043-008	104057 ALMENDROS-AVIJOR	R	433	9,10	10,80	10,80	10,80		10,80			10,80	10,80
170000006808042	18-100-023-00043-009	104057 ALMENDROS-AVIJOR	R	433	11,80	1,30	1,30	1,30		1,30			1,30	1,30

(1) Superficie declarada admisible ajustada con la superficie comprometida.
(2) Factor de penalización valorando el alcance para el tipo de compromiso.

Puede verificar la integridad de una copia de este documento mediante la lectura del código QR adjunto o mediante el acceso a la dirección https://ws050.juntadeandalucia.es/verificarFirma indicando el código de VERIFICACIÓN					
FIRMADO POR	JUAN JOSE SOLER GARCIA		FECHA		03/07/2024
	ROCIO GUIJARRO MILLAN				
VERIFICACIÓN	Pk2jm6MP8Q4FQJJZRRTHBNMQA26B8		PÁGINA		543/3256



APELLIDOS Y NOMBRE / RAZÓN SOCIAL

CB HAZA DE RIEGO

NIF

****1384*

EXPEDIENTE

1166343

ANUALIDAD DE PAGO

1ª

IMPORTES POR ANUALIDAD

	2023	2024	2025	2026	2027
IMPORTE MÁXIMO SUBVENCIONABLE	6.287,16 €	6.287,16 €	6.287,16 €	6.287,16 €	6.287,16 €
IMPORTE MEDIO DE TRANSFERENCIA (€/ha)	44,40 €	44,40 €	44,40 €	44,40 €	44,40 €

RESUMEN DE UNIDADES

Cód	GRUPO DE PAGO	Sup. Dec. Admisible (ha)	Sup. Comprometida (ha)	Sup. ajustada compromiso (1) (ha)	% sobredec.	Sup. Propuesta (ha)	Importe Declarado	Importe Topado	Importe Propuesto	Importe tras sobredec.
426	HERBÁCEOS	41,59		41,59	0,00	41,59	6.287,16	6.287,16	6.287,16	6.287,16
434	HERBÁCEOS NO ELEGIBLES	105,35		100,00	0,00	100,00	0,00	0,00	0,00	0,00
TOTAL		146,94	141,59	141,59		141,59	6.287,16	6.287,16	6.287,16	6.287,16

APLICACIÓN DE REDUCCIONES Y PENALIZACIONES

GRUPO DE PAGO	Importe Calculado	Importe prereduc.	Criterios de subvencionabilidad y compromisos	Presentación tardía	Omisión declaración	Condicionalidad	IMPORTE (Euros) PROPUESTO
HERBÁCEOS	6.287,16	6.287,16	0,00	0,00	0,00	0,00	6.287,16
HERBÁCEOS NO ELEGIBLES	0,00	0,00	0,00	0,00	0,00	0,00	0,00
TOTAL	6.287,16	6.287,16					6.287,16

RESUMEN DE PAGOS

	IMPORTE (Euros)			
	PROPUESTO	FEADER (Eje 2)	MAPA	CAPADR
PROPUESTO	6.287,16	5.344,09	616,77	326,30

RECINTOS PROPUESTOS

REF.	REFERENCIA SIGPAC	CULTIVO DESCRIPCIÓN CULTIVO	S/R G.PAGO	PEND. MEDIA (%)	SUP. DEC. ADMISIBLE (ha)	SUP. COMPROM. (ha)	SUP. AJUSTADA COMPR. (1) (ha)	SUP. CONV. SIGPAC (ha)	SUP. CERTIF. (ha)	SUP. CAMPO (ha)	SUP. CAMPO DETER. CULT. DECLARADO (ha)	SUP. DEC. REDUCIDA (ha)	SUP. PROPUESTA (ha)
-1629223	18-024-058-00011-009	5000 CEBADA-SIN VARIEDAD	S 426	6,40	14,49	14,49	14,49	14,49	14,49	14,49	14,49	14,49	14,49
-1362568	18-024-058-00011-003	5000 CEBADA-SIN VARIEDAD	S 426	6,80	25,71	25,71	25,71	25,71	25,71	25,71	25,71	25,71	25,71
1700000006562382	18-024-058-00011-003	5000 CEBADA-SIN VARIEDAD	S 426	6,80	1,39	1,39	1,39	1,39	1,39	1,39	1,39	1,39	1,39
-1629258	18-024-058-00011-009	20000 BARBECHO TRADICIONAL-SIN VARIEDAD	S 434	6,40	6,35	6,35	6,35	6,35	6,35	6,35	6,35	6,35	6,35
-1629224	18-024-058-00011-009	20000 BARBECHO TRADICIONAL-SIN VARIEDAD	S 434	6,40	9,83	9,83	9,83	9,83	9,83	9,83	9,83	9,83	9,83
-1629169	18-024-058-00011-038	20000 BARBECHO TRADICIONAL-SIN VARIEDAD	S 434	9,40	5,88	5,88	5,88	5,88	5,88	5,88	5,88	5,88	5,88
-1362573	18-024-058-00010-012	20000 BARBECHO TRADICIONAL-SIN VARIEDAD	S 434	14,70	0,02	0,02	0,02	0,02	0,02	0,02	0,02	0,02	0,02
-1362569	18-024-058-00011-009	20000 BARBECHO TRADICIONAL-SIN VARIEDAD	S 434	6,40	11,96	11,96	11,96	11,96	11,96	11,96	11,96	11,96	11,96
-1083322	18-024-058-00011-003	20000 BARBECHO TRADICIONAL-SIN VARIEDAD	S 434	6,80	9,18	9,18	9,18	9,18	9,18	9,18	9,18	9,18	9,18
-799302	04-040-005-00108-019	20000 BARBECHO TRADICIONAL-SIN VARIEDAD	S 434	12,60	3,85	3,85	3,85	3,85	3,85	3,85	3,85	3,85	3,85
-799301	18-024-058-00010-002	20000 BARBECHO TRADICIONAL-SIN VARIEDAD	S 434	10,30	1,20	1,20	1,20	1,20	1,20	1,20	1,20	1,20	1,20
-799300	04-001-003-00001-002	20000 BARBECHO TRADICIONAL-SIN VARIEDAD	S 434	6,20	1,74	1,74	1,74	1,74	1,74	1,74	1,74	1,74	1,74
1700000006562377	18-024-057-00207-002	20000 BARBECHO TRADICIONAL-SIN VARIEDAD	S 434	13,30	2,11	2,11	2,11	2,11	2,11	2,11	2,11	2,11	2,11
1700000006562378	18-024-057-00207-012	20000 BARBECHO TRADICIONAL-SIN VARIEDAD	S 434	12,10	7,95	7,95	7,95	7,95	7,95	7,95	7,95	7,95	7,95
1700000006562379	18-024-058-00010-004	20000 BARBECHO TRADICIONAL-SIN VARIEDAD	S 434	12,30	1,18	1,18	1,18	1,18	1,18	1,18	1,18	1,18	1,18
1700000006562380	18-024-058-00010-003	20000 BARBECHO TRADICIONAL-SIN VARIEDAD	S 434	15,50	6,70	6,70	6,70	6,70	6,70	6,70	6,70	6,70	6,70
1700000006562383	18-024-057-00207-006	20000 BARBECHO TRADICIONAL-SIN VARIEDAD	S 434	7,80	3,52	3,52	3,52	3,52	3,52	3,52	3,52	3,52	3,52
1700000006562384	18-024-057-00207-011	20000 BARBECHO TRADICIONAL-SIN VARIEDAD	S 434	8,40	1,76	1,76	1,76	1,76	1,76	1,76	1,76	1,76	1,76
1700000006562385	18-024-058-00012-007	20000 BARBECHO TRADICIONAL-SIN VARIEDAD	S 434	6,80	17,79	17,79	17,79	17,79	17,79	17,79	17,79	17,79	17,79
1700000006562386	18-024-058-00011-008	20000 BARBECHO TRADICIONAL-SIN VARIEDAD	S 434	8,90	6,68	6,68	6,68	6,68	6,68	6,68	6,68	6,68	6,68
1700000006562387	18-024-058-00007-001	20000 BARBECHO TRADICIONAL-SIN VARIEDAD	S 434	13,00	2,37	2,37	2,37	2,37	2,37	2,37	2,37	2,37	2,37
1700000006562388	18-024-057-00207-007	20000 BARBECHO TRADICIONAL-SIN VARIEDAD	S 434	8,60	2,56	2,56	2,56	2,56	2,56	2,56	2,56	2,56	2,56
1700000006562389	18-024-058-00012-006	20000 BARBECHO TRADICIONAL-SIN VARIEDAD	S 434	11,10	2,72	2,72	2,72	2,72	2,72	2,72	2,72	2,72	2,72

(1) Superficie declarada admisible ajustada con la superficie comprometida.
(2) Factor de penalización valorando el alcance para el tipo de compromiso.

Puede verificar la integridad de una copia de este documento mediante la lectura del código QR adjunto o mediante el acceso a la dirección https://ws050.juntadeandalucia.es/verificarFirma indicando el código de VERIFICACIÓN				
FIRMADO POR	JUAN JOSE SOLER GARCIA	FECHA	03/07/2024	
	ROCIO GUIJARRO MILLAN			
VERIFICACIÓN	Pk2jm6MP8Q4FQJJZRRTHBNMQA26B8	PÁGINA	544/3256	



APELLIDOS Y NOMBRE / RAZÓN SOCIAL

CEJUDO MOLINA SERGIO

NIF
****8857*

EXPEDIENTE
1259721

ANUALIDAD DE PAGO

1ª

IMPORTE POR ANUALIDAD

	2023	2024	2025	2026	2027
IMPORTE MÁXIMO SUBVENCIONABLE	473,57 €	473,57 €	473,57 €	473,57 €	473,57 €
IMPORTE MEDIO DE TRANSFERENCIA (€/ha)	216,24 €	216,24 €	216,24 €	216,24 €	216,24 €

RESUMEN DE UNIDADES

Cód	GRUPO DE PAGO	Sup. Dec. Admisible (ha)	Sup. Comprometida (ha)	Sup. ajustada compromiso (I) (ha)	% sobredec.	Sup. Propuesta (ha)	Importe Declarado	Importe Topado	Importe Propuesto	Importe tras sobredec.
432	FRUTALES SECANO	2,20		2,19	0,00	2,19	473,57	473,57	473,57	473,57
TOTAL		2,20	2,19	2,19		2,19	473,57	473,57	473,57	473,57

APLICACIÓN DE REDUCCIONES Y PENALIZACIONES

GRUPO DE PAGO	Importe Calculado	Importe prereduc.	Criterios de subvencionabilidad y compromisos	Presentación tardía	Omisión declaración	Condicionalidad	IMPORTE (Euros) PROPUESTO
FRUTALES SECANO	473,57	473,57	0,00	0,00	0,00	0,00	473,57
TOTAL	473,57	473,57					473,57

RESUMEN DE PAGOS

	IMPORTE (Euros)		
	PROPUESTO	FEADER (Eje 2)	MAPA
PROPUESTO	473,57	402,53	46,46
			CAPADR 24,58

RECINTOS PROPUESTOS

REF.	REFERENCIA SIGPAC	CULTIVO	DESCRIPCIÓN CULTIVO	S/R	G.PAGO	PEND. MEDIA (%)	SUP. DEC. ADMISIBLE (ha)	SUP. COMPROM. (ha)	SUP. AJUSTADA COMPR.(I) (ha)	SUP. CONV. SIGPAC (ha)	SUP. CERTIE. (ha)	SUP. CAMPO (ha)	SUP. CAMPO DETER. CULT. DECLARADO (ha)	SUP. DEC. REDUCIDA (ha)	SUP. PROPUESTA (ha)
5260478	18-096-031-00148-002	110470	CEREZOS-DO RABO CURTO	S	432	27,50	1,96	1,96	1,96		1,96			1,96	1,96
5260490	18-096-032-00018-001	110470	CEREZOS-DO RABO CURTO	S	432	36,30	0,18	0,18	0,18		0,18			0,18	0,18
5260494	18-096-032-00021-004	110470	CEREZOS-DO RABO CURTO	S	432	36,30	0,06	0,05	0,05		0,05			0,05	0,05

(1) Superficie declarada admisible ajustada con la superficie comprometida.
(2) Factor de penalización valorando el alcance para el tipo de compromiso.

Puede verificar la integridad de una copia de este documento mediante la lectura del código QR adjunto o mediante el acceso a la dirección <https://ws050.juntadeandalucia.es/verificarFirma> indicando el código de VERIFICACIÓN

FIRMADO POR	JUAN JOSE SOLER GARCIA	FECHA	03/07/2024	
	ROCIO GUIJARRO MILLAN			
VERIFICACIÓN	Pk2jm6MP8Q4FQJJZRRTHBNMQA26B8	PÁGINA	545/3256	



APELLIDOS Y NOMBRE / RAZÓN SOCIAL **NIF** **EXPEDIENTE** **ANUALIDAD DE PAGO**
 CEPERO RUBIO MARIA JOSE ****9198* 1098065 1ª

IMPORTE POR ANUALIDAD

	2023	2024	2025	2026	2027
IMPORTE MÁXIMO SUBVENCIONABLE	3.630,67 €	3.630,67 €	3.630,67 €	3.630,67 €	3.630,67 €
IMPORTE MEDIO DE TRANSFERENCIA (€/ha)	216,24 €	216,24 €	216,24 €	216,24 €	216,24 €

RESUMEN DE UNIDADES

Cód	GRUPO DE PAGO	Sup. Dec. Admisible (ha)	Sup. Comprometida (ha)	Sup. ajustada compromiso (1) (ha)	% sobredec.	Sup. Propuesta (ha)	Importe Declarado	Importe Topado	Importe Propuesto	Importe tras sobredec.
432	FRUTALES SECANO	16,79		16,79	0,00	16,79	3.630,67	3.630,67	3.630,67	3.630,67
TOTAL		16,79	16,79	16,79		16,79	3.630,67	3.630,67	3.630,67	3.630,67

APLICACIÓN DE REDUCCIONES Y PENALIZACIONES

GRUPO DE PAGO	Importe Calculado	Importe prereduc.	Criterios de subvencionabilidad y compromisos	Presentación tardía	Omisión declaración	Condicionality	IMPORTE (Euros) PROPUESTO
FRUTALES SECANO	3.630,67	3.630,67	0,00	0,00	0,00	0,00	3.630,67
TOTAL	3.630,67	3.630,67					3.630,67

RESUMEN DE PAGOS

	IMPORTE (Euros)			
	PROPUESTO	FEADER (Eje 2)	MAPA	CAPADR
PROPUESTO	3.630,67	3.086,07	356,17	188,43

RECINTOS PROPUESTOS

REF.	REFERENCIA SIGPAC	CULTIVO	DESCRIPCIÓN CULTIVO	S/R	G.PAGO	PEND. MEDIA (%)	SUP. DEC. ADMISIBLE (ha)	SUP. COMPROM. (ha)	SUP. AJUSTADA COMPROM. (1) (ha)	SUP. CONV. SIGPAC (ha)	SUP. CERTIE (ha)	SUP. CAMPO (ha)	SUP. CAMPO DETER. CULT. DECLARADO (ha)	SUP. DEC. REDUCIDA (ha)	SUP. PROPUESTA (ha)
170000002695716	18-100-011-00040-006	104007	ALMENDROS-COMUNA	S	432	2,80	16,79	16,79	16,79		16,79			16,79	16,79

(1) Superficie declarada admisible ajustada con la superficie comprometida.
 (2) Factor de penalización valorando el alcance para el tipo de compromiso.

Puede verificar la integridad de una copia de este documento mediante la lectura del código QR adjunto o mediante el acceso a la dirección <https://ws050.juntadeandalucia.es/verificarFirma> indicando el código de VERIFICACIÓN

FIRMADO POR	JUAN JOSE SOLER GARCIA	FECHA	03/07/2024	
	ROCIO GUIJARRO MILLAN			
VERIFICACIÓN	Pk2jm6MP8Q4FQJJZRRTHBNMQA26B8	PÁGINA	546/3256	



APELLIDOS Y NOMBRE / RAZÓN SOCIAL

CERCA FABRICA S.A.

NIF

****6489*

EXPEDIENTE

1234252

ANUALIDAD DE PAGO

1ª

IMPORTE POR ANUALIDAD

	2023	2024	2025	2026	2027
IMPORTE MÁXIMO SUBVENCIONABLE	13.986,40 €	13.986,40 €	13.986,40 €	13.986,40 €	13.986,40 €
IMPORTE MEDIO DE TRANSFERENCIA (€/ha)	349,66 €	349,66 €	349,66 €	349,66 €	349,66 €

RESUMEN DE UNIDADES

Cód	GRUPO DE PAGO	Sup. Dec. Admisible (ha)	Sup. Comprometida (ha)	Sup. ajustada compromiso (1) (ha)	% sobredec.	Sup. Propuesta (ha)	Importe Declarado	Importe Topado	Importe Propuesto	Importe tras sobredec.
433	FRUTALES REGADÍO	43,06		40,00	0,00	40,00	13.986,40	13.986,40	13.986,40	13.986,40
TOTAL		43,06	40,00	40,00		40,00	13.986,40	13.986,40	13.986,40	13.986,40

APLICACIÓN DE REDUCCIONES Y PENALIZACIONES

GRUPO DE PAGO	Importe Calculado	Importe prerreduc.	Criterios de subvencionabilidad y compromisos	Presentación tardía	Omisión declaración	Condicionalidad	IMPORTE (Euros) PROPUESTO
FRUTALES REGADÍO	13.986,40	13.986,40	0,00	0,00	0,00	0,00	13.986,40
TOTAL	13.986,40	13.986,40					13.986,40

RESUMEN DE PAGOS

	IMPORTE (Euros)			
	PROPUESTO	FEADER (Eje 2)	MAPA	CAPADR
PROPUESTO	13.986,40	11.888,44	1.372,07	725,89

RECINTOS PROPUESTOS

REF.	REFERENCIA SIGPAC	CULTIVO DESCRIPCIÓN CULTIVO	S/R	G.PAGO	PEND. MEDIA (€)	SUP. DEC. ADMISIBLE (ha)	SUP. COMPROM. (ha)	SUP. AJUSTADA COMPROM. (1) (ha)	SUP. CONV. SIGPAC (ha)	SUP. CERTIE. (ha)	SUP. CAMPO (ha)	SUP. CAMPO DETER. CULT. DECLARADO (ha)	SUP. DEC. REDUCIDA (ha)	SUP. PROPUESTA (ha)
-1143860	18-142-018-00037-010	343005 AGUACATE-HASS	R	433	31,40	1,61	1,61	1,61		1,61			1,61	1,61
-1143859	18-142-018-00037-009	343005 AGUACATE-HASS	R	433	44,10	1,05	1,05	1,05		1,05			1,05	1,05
-1143858	18-142-018-00037-008	343005 AGUACATE-HASS	R	433	34,80	1,24	1,24	1,24		1,24			1,24	1,24
170000006399616	18-142-018-00006-002	343005 AGUACATE-HASS	R	433	44,80	0,36	0,36	0,36		0,36			0,36	0,36
170000006399617	18-142-018-00040-002	343005 AGUACATE-HASS	R	433	24,90	2,38	2,38	2,38		2,38			2,38	2,38
170000006399619	18-142-018-00012-008	343005 AGUACATE-HASS	R	433	32,90	0,79	0,79	0,79		0,79			0,79	0,79
170000006399620	18-142-018-00012-009	343005 AGUACATE-HASS	R	433	28,10	0,53	0,53	0,53		0,53			0,53	0,53
170000006399621	18-142-018-00012-010	343005 AGUACATE-HASS	R	433	32,90	0,94	0,94	0,94		0,94			0,94	0,94
170000006399622	18-142-018-00012-012	343005 AGUACATE-HASS	R	433	21,90	0,91	0,91	0,91		0,91			0,91	0,91
170000006399623	18-142-018-00037-007	343005 AGUACATE-HASS	R	433	27,40	0,80	0,80	0,80		0,80			0,80	0,80
170000006399624	18-142-018-00038-004	343005 AGUACATE-HASS	R	433	36,90	2,91	2,91	2,91		2,91			2,91	2,91
170000006399625	18-142-018-00007-001	343005 AGUACATE-HASS	R	433	45,00	1,21	1,21	1,21		1,21			1,21	1,21
170000006399626	18-142-018-00012-003	343005 AGUACATE-HASS	R	433	40,70	3,96	3,96	3,96		3,96			3,96	3,96
170000006399627	18-142-018-00008-001	343005 AGUACATE-HASS	R	433	54,50	0,45	0,45	0,45		0,45			0,45	0,45
170000006399628	18-142-018-00011-001	343005 AGUACATE-HASS	R	433	31,50	0,58	0,58	0,58		0,58			0,58	0,58
170000006399629	18-142-018-00039-001	343005 AGUACATE-HASS	R	433	23,60	0,91	0,91	0,91		0,91			0,91	0,91
170000006399630	18-142-018-00012-002	343005 AGUACATE-HASS	R	433	27,90	1,39	1,39	1,39		1,39			1,39	1,39
170000006399631	18-142-018-00048-004	343005 AGUACATE-HASS	R	433	43,10	0,75	0,75	0,75		0,75			0,75	0,75
170000006399632	18-142-018-00048-003	343005 AGUACATE-HASS	R	433	40,10	0,88	0,88	0,88		0,88			0,88	0,88
170000006399633	18-142-018-00040-006	343005 AGUACATE-HASS	R	433	32,20	3,85	3,85	3,85		3,85			3,85	3,85
170000006399634	18-142-018-00048-004	343005 AGUACATE-HASS	R	433	34,70	3,52	3,52	3,52		3,52			3,52	3,52
170000006399635	18-142-018-00048-002	343005 AGUACATE-HASS	R	433	37,70	1,12	1,12	1,12		1,12			1,12	1,12
170000006399636	18-142-018-00040-007	343005 AGUACATE-HASS	R	433	22,10	2,50	2,50	2,50		2,50			2,50	2,50
170000006399637	18-142-018-00012-013	343005 AGUACATE-HASS	R	433	37,70	0,39	0,39	0,39		0,39			0,39	0,39
170000006399638	18-142-018-00037-003	343005 AGUACATE-HASS	R	433	30,90	1,68	1,68	1,68		1,68			1,68	1,68
170000006399639	18-142-018-00012-015	343005 AGUACATE-HASS	R	433	38,50	0,88	0,88	0,88		0,88			0,88	0,88
170000006399640	18-142-018-00037-001	343005 AGUACATE-HASS	R	433	37,90	5,01	5,01	5,01		5,01			5,01	5,01
170000006399641	18-142-018-00012-011	343005 AGUACATE-HASS	R	433	40,80	0,46	0,46	0,46		0,46			0,46	0,46

(1) Superficie declarada admisible ajustada con la superficie comprometida.
(2) Factor de penalización valorando el alcance para el tipo de compromiso.

Puede verificar la integridad de una copia de este documento mediante la lectura del código QR adjunto o mediante el acceso a la dirección <https://ws050.juntadeandalucia.es/verificarFirma> indicando el código de VERIFICACIÓN

FIRMADO POR	JUAN JOSE SOLER GARCIA	FECHA	03/07/2024	
	ROCIO GUIJARRO MILLAN			
VERIFICACIÓN	Pk2jm6MP8Q4FQJJZRRTHBNMQA26B8	PÁGINA	547/3256	



INCIDENCIAS

INCIDENCIA DESCRIPCIÓN

- 100421 Recinto declarado por error para una operación de la 6503, que se ha corregido de oficio marcando la operación correcta, de acuerdo con la fecha de inscripción del recinto en la producción ecológica.
Ref:170000006399640 Recinto:18-142-018-00037-00001 Cultivo:343005 AGUACATE-HASS Regadío
Ref:-1143858 Recinto:18-142-018-00037-00008 Cultivo:343005 AGUACATE-HASS Regadío
Ref:-1143859 Recinto:18-142-018-00037-00009 Cultivo:343005 AGUACATE-HASS Regadío
Ref:-1143860 Recinto:18-142-018-00037-00010 Cultivo:343005 AGUACATE-HASS Regadío
Ref:170000006399636 Recinto:18-142-018-00040-00007 Cultivo:343005 AGUACATE-HASS Regadío

(1) Superficie declarada admisible ajustada con la superficie comprometida.
(2) Factor de penalización valorando el alcance para el tipo de compromiso.

Puede verificar la integridad de una copia de este documento mediante la lectura del código QR adjunto o mediante el acceso a la dirección <https://ws050.juntadeandalucia.es/verificarFirma> indicando el código de VERIFICACIÓN

FIRMADO POR	JUAN JOSE SOLER GARCIA	FECHA	03/07/2024	
	ROCIO GUIJARRO MILLAN			
VERIFICACIÓN	Pk2jm6MP8Q4FQJJZRRTHBNMQA26B8	PÁGINA	548/3256	



APELLIDOS Y NOMBRE / RAZÓN SOCIAL
CEREZUELA GALLARDO PEDRO

NIF
****1851*

EXPEDIENTE
1217092

ANUALIDAD DE PAGO

RESUMEN DE PAGOS

	PROPUESTO	IMPORTE (Euros)		
		FEADER (Eje 2)	MAPA	CAPADR
PROPUESTO	0,00	0,00	0,00	0,00

INCIDENCIAS

INCIDENCIA DESCRIPCIÓN

- 7162 Se advierte que en el impreso DATOS DE RECINTOS no está consignada la operación solicitada en el impreso SOLICITA LINEAS DE AYUDA DE DESARROLLO RURAL.
- 101008 Expediente sin compromisos vigentes.
Operación:6503.2

(1) Superficie declarada admisible ajustada con la superficie comprometida.
(2) Factor de penalización valorando el alcance para el tipo de compromiso.

Puede verificar la integridad de una copia de este documento mediante la lectura del código QR adjunto o mediante el acceso a la dirección https://ws050.juntadeandalucia.es/verificarFirma indicando el código de VERIFICACIÓN				
FIRMADO POR	JUAN JOSE SOLER GARCIA	FECHA	03/07/2024	
	ROCIO GUIJARRO MILLAN			
VERIFICACIÓN	Pk2jm6MP8Q4FQJJZRRTHBNMQA26B8	PÁGINA	549/3256	



APELLIDOS Y NOMBRE / RAZÓN SOCIAL
CERVANTES REDONDO MARIA LUISA

NIF
***9954*

EXPEDIENTE
1100976

ANUALIDAD DE PAGO

RESUMEN DE PAGOS

PROPUESTO	PROPUESTO	IMPORTE (Euros)		
		FEADER (Eje 2)	MAPA	CAPADR
PROPUESTO	0,00	0,00	0,00	0,00

INCIDENCIAS

INCIDENCIA DESCRIPCIÓN

- 100424 Solicita recinto que no está comprometido para la operación.
Ref:-144910 Recinto:18-021-005-00012-00002 Cultivo:104020 ALMENDROS-GUARA Secano
Ref:4185293 Recinto:18-021-006-00089-00001 Cultivo:104020 ALMENDROS-GUARA Secano
Ref:4185299 Recinto:18-021-006-00090-00001 Cultivo:104020 ALMENDROS-GUARA Secano
- 101008 Expediente sin compromisos vigentes.
Operación:6503.2

(1) Superficie declarada admisible ajustada con la superficie comprometida.
(2) Factor de penalización valorando el alcance para el tipo de compromiso.

Puede verificar la integridad de una copia de este documento mediante la lectura del código QR adjunto o mediante el acceso a la dirección https://ws050.juntadeandalucia.es/verificarFirma indicando el código de VERIFICACIÓN					
FIRMADO POR	JUAN JOSE SOLER GARCIA		FECHA		03/07/2024
	ROCIO GUIJARRO MILLAN				
VERIFICACIÓN	Pk2jm6MP8Q4FQJJZRRTHBNBMA26B8		PÁGINA		550/3256



APELLIDOS Y NOMBRE / RAZÓN SOCIAL

CERVILLA LOPEZ ELENA

NIF

****1528*

EXPEDIENTE

1047362

ANUALIDAD DE PAGO

1ª

IMPORTE POR ANUALIDAD

	2023	2024	2025	2026	2027
IMPORTE MÁXIMO SUBVENCIONABLE	3.051,15 €	3.051,15 €	3.051,15 €	3.051,15 €	3.051,15 €
IMPORTE MEDIO DE TRANSFERENCIA (€/ha)	216,24 €	216,24 €	216,24 €	216,24 €	216,24 €

RESUMEN DE UNIDADES

Cód	GRUPO DE PAGO	Sup. Dec. Admisible (ha)	Sup. Comprometida (ha)	Sup. ajustada compromiso (I) (ha)	% sobredec.	Sup. Propuesta (ha)	Importe Declarado	Importe Topado	Importe Propuesto	Importe tras sobredec.
432	FRUTALES SECANO	14,11		14,11	0,00	14,11	3.051,15	3.051,15	3.051,15	3.051,15
TOTAL		14,11	14,11	14,11		14,11	3.051,15	3.051,15	3.051,15	3.051,15

APLICACIÓN DE REDUCCIONES Y PENALIZACIONES

GRUPO DE PAGO	Importe Calculado	Importe prerreduc.	Criterios de subvencionabilidad y compromisos	Presentación tardía	Omisión declaración	Condicionality	IMPORTE (Euros) PROPUESTO
FRUTALES SECANO	3.051,15	3.051,15	0,00	0,00	0,00	0,00	3.051,15
TOTAL	3.051,15	3.051,15					3.051,15

RESUMEN DE PAGOS

	IMPORTE (Euros)			
	PROPUESTO	FEADER (Eje 2)	MAPA	CAPADR
PROPUESTO	3.051,15	2.593,48	299,32	158,35

RECINTOS PROPUESTOS

REF.	REFERENCIA SIGPAC	CULTIVO	DESCRIPCIÓN CULTIVO	S/R	G.PAGO	PEND. MEDIA (%)	SUP. DEC. ADMISIBLE (ha)	SUP. COMPROM. (ha)	SUP. AJUSTADA COMPROM. (I) (ha)	SUP. CONV. SIGPAC (ha)	SUP. CERTIE. (ha)	SUP. CAMPO (ha)	SUP. CAMPO DETER. CULT. DECLARADO (ha)	SUP. DEC. REDUCIDA (ha)	SUP. PROPUESTA (ha)
-1535000	18-007-005-00105-001	104007	ALMENDROS-COMUNA	S	432	47,70	0,17	0,17	0,17		0,17			0,17	0,17
-1534970	18-007-005-00132-001	104007	ALMENDROS-COMUNA	S	432	42,00	0,57	0,57	0,57		0,57			0,57	0,57
-1534964	18-007-005-00132-005	104007	ALMENDROS-COMUNA	S	432	31,40	0,09	0,09	0,09		0,09			0,09	0,09
-40622	18-007-005-00192-003	104007	ALMENDROS-COMUNA	S	432	45,10	0,01	0,01	0,01		0,01			0,01	0,01
-40621	18-007-005-00132-002	104007	ALMENDROS-COMUNA	S	432	40,70	0,07	0,07	0,07		0,07			0,07	0,07
1700000005567190	18-007-005-00035-002	104007	ALMENDROS-COMUNA	S	432	60,20	0,45	0,45	0,45		0,45			0,45	0,45
1700000005567192	18-007-005-00146-001	104007	ALMENDROS-COMUNA	S	432	47,40	0,40	0,40	0,40		0,40			0,40	0,40
1700000005567193	18-007-005-00148-001	104007	ALMENDROS-COMUNA	S	432	38,00	0,43	0,43	0,43		0,43			0,43	0,43
1700000005567194	18-007-005-00171-003	104007	ALMENDROS-COMUNA	S	432	58,80	0,21	0,21	0,21		0,21			0,21	0,21
1700000005567196	18-007-005-00203-001	104007	ALMENDROS-COMUNA	S	432	53,80	0,39	0,39	0,39		0,39			0,39	0,39
1700000005567198	18-007-005-00191-001	104007	ALMENDROS-COMUNA	S	432	44,40	0,22	0,22	0,22		0,22			0,22	0,22
1700000005567199	18-007-005-00192-001	104007	ALMENDROS-COMUNA	S	432	47,30	0,15	0,15	0,15		0,15			0,15	0,15
1700000005567200	18-144-018-00004-001	104007	ALMENDROS-COMUNA	S	432	46,40	1,25	1,25	1,25		1,25			1,25	1,25
1700000005567202	18-144-016-00619-001	104007	ALMENDROS-COMUNA	S	432	48,20	0,22	0,22	0,22		0,22			0,22	0,22
1700000005567203	18-144-016-00604-001	104007	ALMENDROS-COMUNA	S	432	24,40	0,19	0,19	0,19		0,19			0,19	0,19
1700000005567204	18-144-019-00091-001	104007	ALMENDROS-COMUNA	S	432	38,30	0,57	0,57	0,57		0,57			0,57	0,57
1700000005567205	18-144-019-00095-001	104007	ALMENDROS-COMUNA	S	432	29,00	0,50	0,50	0,50		0,50			0,50	0,50
1700000005567206	18-144-019-00097-001	104007	ALMENDROS-COMUNA	S	432	34,80	1,19	1,19	1,19		1,19			1,19	1,19
1700000005567207	18-144-019-00028-001	104007	ALMENDROS-COMUNA	S	432	39,20	2,21	2,21	2,21		2,21			2,21	2,21
1700000005567208	18-144-018-00499-001	104007	ALMENDROS-COMUNA	S	432	36,00	1,11	1,11	1,11		1,11			1,11	1,11
1700000005567209	18-144-018-00009-001	104007	ALMENDROS-COMUNA	S	432	52,10	3,71	3,71	3,71		3,71			3,71	3,71

INCIDENCIAS

INCIDENCIA DESCRIPCIÓN

- 8227 Línea de declaración monitorizada en la que no ha habido respuesta por parte del productor y, por tanto, sin Juicio Experto de campo.
Ref:1700000005567197 Recinto:18-007-005-00246-00001 Cultivo:104007 ALMENDROS-COMUNA
- 100424 Solicita recinto que no está comprometido para la operación.
Ref:1700000005567197 Recinto:18-007-005-00246-00001 Cultivo:104007 ALMENDROS-COMUNA Secano

(1) Superficie declarada admisible ajustada con la superficie comprometida.
(2) Factor de penalización valorando el alcance para el tipo de compromiso.

Puede verificar la integridad de una copia de este documento mediante la lectura del código QR adjunto o mediante el acceso a la dirección <https://ws050.juntadeandalucia.es/verificarFirma> indicando el código de VERIFICACIÓN

FIRMADO POR	JUAN JOSE SOLER GARCIA	FECHA	03/07/2024
	ROCIO GUIJARRO MILLAN		
VERIFICACIÓN	Pk2jm6MP8Q4FQJJZRRTHBNBMA26B8	PÁGINA	551/3256





APELLIDOS Y NOMBRE / RAZÓN SOCIAL
CERVILLA ROMERO MARIA MERCEDES

NIF
***9702*

EXPEDIENTE
1265109

ANUALIDAD DE PAGO
1ª

IMPORTE POR ANUALIDAD

	2023	2024	2025	2026	2027
IMPORTE MÁXIMO SUBVENCIONABLE	222,64 €	222,64 €	222,64 €	222,64 €	222,64 €
IMPORTE MEDIO DE TRANSFERENCIA (€/ha)	253,00 €	253,00 €	253,00 €	253,00 €	253,00 €

RESUMEN DE UNIDADES

Cód	GRUPO DE PAGO	Sup. Dec. Admisible (ha)	Sup. Comprometida (ha)	Sup. ajustada compromiso (I) (ha)	% sobredec.	Sup. Propuesta (ha)	Importe Declarado	Importe Topado	Importe Propuesto	Importe tras sobredec.
430	HORTÍCOLAS	0,88		0,88	0,00	0,88	222,64	222,64	222,64	222,64
TOTAL		0,88	0,88	0,88		0,88	222,64	222,64	222,64	222,64

APLICACIÓN DE REDUCCIONES Y PENALIZACIONES

GRUPO DE PAGO	Importe Calculado	Importe prereduc.	Criterios de subvencionabilidad y compromisos	Presentación tardía	Omisión declaración	Condicionalidad	IMPORTE (Euros) PROPUESTO
HORTÍCOLAS	222,64	222,64	0,00	0,00	0,00	0,00	222,64
TOTAL	222,64	222,64					222,64

RESUMEN DE PAGOS

	IMPORTE (Euros)			
	PROPUESTO	FEADER (Eje 2)	MAPA	CAPADR
PROPUESTO	222,64	189,24	21,84	11,56

RECINTOS PROPUESTOS

REF.	REFERENCIA SIGPAC	CULTIVO	DESCRIPCIÓN CULTIVO	S/R	G.PAGO	PEND. MEDIA (%)	SUP. DEC. ADMISIBLE (ha)	SUP. COMPROM. (ha)	SUP. AJUSTADA COMPROM. (I) (ha)	SUP. CONV. SIGPAC (ha)	SUP. CERTIE. (ha)	SUP. CAMPO (ha)	SUP. CAMPO DETER. CULT. DECLARADO (ha)	SUP. DEC. REDUCIDA (ha)	SUP. PROPUESTA (ha)
5314388	18-125-006-00708-003	197000	TOMATE-SIN VARIEDAD	R	430	8,60	0,06	0,06	0,06		0,06			0,06	0,06
5314389	18-125-006-00708-004	197000	TOMATE-SIN VARIEDAD	R	430	8,70	0,23	0,23	0,23		0,23			0,23	0,23
5314391	18-125-006-00708-007	197000	TOMATE-SIN VARIEDAD	R	430	8,20	0,25	0,25	0,25		0,25			0,25	0,25
5314416	18-125-006-00393-001	197000	TOMATE-SIN VARIEDAD	R	430	15,20	0,27	0,27	0,27		0,27			0,27	0,27
5314418	18-125-006-00394-004	197000	TOMATE-SIN VARIEDAD	R	430	11,20	0,05	0,05	0,05		0,05			0,05	0,05
5325179	18-125-006-80038-003	165000	PEPINO-SIN VARIEDAD	S	430	14,20	0,02	0,02	0,02		0,02			0,02	0,02

(1) Superficie declarada admisible ajustada con la superficie comprometida.
(2) Factor de penalización valorando el alcance para el tipo de compromiso.

Puede verificar la integridad de una copia de este documento mediante la lectura del código QR adjunto o mediante el acceso a la dirección <https://ws050.juntadeandalucia.es/verificarFirma> indicando el código de VERIFICACIÓN

FIRMADO POR	JUAN JOSE SOLER GARCIA	FECHA	03/07/2024	
	ROCIO GUIJARRO MILLAN			
VERIFICACIÓN	Pk2jm6MP8Q4FQJJZRRTHBNMQA26B8	PÁGINA	552/3256	



INCIDENCIAS

INCIDENCIA DESCRIPCIÓN

- 100402 Recinto solicitado no forma parte de ningún organismo de control autorizado para la producción ecológica en Andalucía o fecha de inscripción posterior al plazo establecido (Anexo I. Criterios de Subvencionabilidad. Orden 28 de marzo de 2023).
 Ref:5314415 Recinto:18-125-006-00085-00001 Cultivo:49000 ALUBIAS-SIN VARIEDAD Regadio
 Ref:5314417 Recinto:18-125-006-00393-00002 Cultivo:49000 ALUBIAS-SIN VARIEDAD Regadio
 Ref:5314403 Recinto:18-125-006-00707-00001 Cultivo:49000 ALUBIAS-SIN VARIEDAD Regadio
 Ref:5314387 Recinto:18-125-006-00708-00002 Cultivo:49000 ALUBIAS-SIN VARIEDAD Regadio
 Ref:5314390 Recinto:18-125-006-00708-00005 Cultivo:49000 ALUBIAS-SIN VARIEDAD Regadio
 Ref:5314392 Recinto:18-125-006-00708-00008 Cultivo:49000 ALUBIAS-SIN VARIEDAD Regadio
- 100406 Grupo de cultivo declarado en el recinto no coincide con el grupo de cultivo existente en el organismo de control autorizado para la producción ecológica en Andalucía (Anexo I. Criterios de Subvencionabilidad. Orden 28 de marzo de 2023).
 Ref:5314415 Recinto:18-125-006-00085-00001 Cultivo:49000 ALUBIAS-SIN VARIEDAD Regadio Grupo de SIPEA:HORTICOLAS
 Ref:5314417 Recinto:18-125-006-00393-00002 Cultivo:49000 ALUBIAS-SIN VARIEDAD Regadio Grupo de SIPEA:HORTICOLAS
 Ref:5314403 Recinto:18-125-006-00707-00001 Cultivo:49000 ALUBIAS-SIN VARIEDAD Regadio Grupo de SIPEA:HORTICOLAS
 Ref:5314387 Recinto:18-125-006-00708-00002 Cultivo:49000 ALUBIAS-SIN VARIEDAD Regadio Grupo de SIPEA:HORTICOLAS
 Ref:5314390 Recinto:18-125-006-00708-00005 Cultivo:49000 ALUBIAS-SIN VARIEDAD Regadio Grupo de SIPEA:HORTICOLAS
 Ref:5314392 Recinto:18-125-006-00708-00008 Cultivo:49000 ALUBIAS-SIN VARIEDAD Regadio Grupo de SIPEA:HORTICOLAS
- 100424 Solicita recinto que no está comprometido para la operación.
 Ref:5314415 Recinto:18-125-006-00085-00001 Cultivo:49000 ALUBIAS-SIN VARIEDAD Regadio
 Ref:5314417 Recinto:18-125-006-00393-00002 Cultivo:49000 ALUBIAS-SIN VARIEDAD Regadio
 Ref:5314403 Recinto:18-125-006-00707-00001 Cultivo:49000 ALUBIAS-SIN VARIEDAD Regadio
 Ref:5314387 Recinto:18-125-006-00708-00002 Cultivo:49000 ALUBIAS-SIN VARIEDAD Regadio
 Ref:5314390 Recinto:18-125-006-00708-00005 Cultivo:49000 ALUBIAS-SIN VARIEDAD Regadio
 Ref:5314392 Recinto:18-125-006-00708-00008 Cultivo:49000 ALUBIAS-SIN VARIEDAD Regadio

(1) Superficie declarada admisible ajustada con la superficie comprometida.
 (2) Factor de penalización valorando el alcance para el tipo de compromiso.

Puede verificar la integridad de una copia de este documento mediante la lectura del código QR adjunto o mediante el acceso a la dirección https://ws050.juntadeandalucia.es/verificarFirma indicando el código de VERIFICACIÓN				
FIRMADO POR	JUAN JOSE SOLER GARCIA	FECHA	03/07/2024	
	ROCIO GUIJARRO MILLAN			
VERIFICACIÓN	Pk2jm6MP8Q4FQJJZRRTHBNMQA26B8	PÁGINA	553/3256	



APELLIDOS Y NOMBRE / RAZÓN SOCIAL

CESPEDES MANZANO JUAN

NIF
****7608*

EXPEDIENTE
1116177

ANUALIDAD DE PAGO

1ª

IMPORTE POR ANUALIDAD

	2023	2024	2025	2026	2027
IMPORTE MÁXIMO SUBVENCIONABLE	2.707,32 €	2.707,32 €	2.707,32 €	2.707,32 €	2.707,32 €
IMPORTE MEDIO DE TRANSFERENCIA (€/ha)	216,24 €	216,24 €	216,24 €	216,24 €	216,24 €

RESUMEN DE UNIDADES

Cód	GRUPO DE PAGO	Sup. Dec. Admisible (ha)	Sup. Comprometida (ha)	Sup. ajustada compromiso (I) (ha)	% sobredec.	Sup. Propuesta (ha)	Importe Declarado	Importe Topado	Importe Propuesto	Importe tras sobredec.
432	FRUTALES SECANO	12,52		12,52	0,00	12,52	2.707,32	2.707,32	2.707,32	2.707,32
TOTAL		12,52	12,52	12,52		12,52	2.707,32	2.707,32	2.707,32	2.707,32

APLICACIÓN DE REDUCCIONES Y PENALIZACIONES

GRUPO DE PAGO	Importe Calculado	Importe prereduc.	Criterios de subvencionabilidad y compromisos	Presentación tardía	Omisión declaración	Condicionalidad	IMPORTE (Euros) PROPUESTO
FRUTALES SECANO	2.707,32	2.707,32	0,00	0,00	1,00	0,00	2.680,25
TOTAL	2.707,32	2.707,32					2.680,25

RESUMEN DE PAGOS

	IMPORTE (Euros)		
	PROPUESTO	FEADER (Eje 2)	MAPA
PROPUESTO	2.680,25	2.278,21	262,93
			CAPADR 139,11

RECINTOS PROPUESTOS

REF.	REFERENCIA SIGPAC	CULTIVO	DESCRIPCIÓN CULTIVO	S/R	G.PAGO	PEND. MEDIA (%)	SUP. DEC. ADMISIBLE (ha)	SUP. COMPROM. (ha)	SUP. AJUSTADA COMPROM. (I) (ha)	SUP. CONV. SIGPAC (ha)	SUP. CERTIE. (ha)	SUP. CAMPO (ha)	SUP. CAMPO DETER. CULT. DECLARADO (ha)	SUP. DEC. REDUCIDA (ha)	SUP. PROPUESTA (ha)
-1066541	18-144-004-00276-004	104007	ALMENDROS-COMUNA	S	432	21,10	1,90	1,90	1,90		1,90			1,90	1,90
1700000004445837	18-144-004-00276-002	104007	ALMENDROS-COMUNA	S	432	20,00	0,28	0,28	0,28		0,28			0,28	0,28
1700000004445839	18-144-004-00284-008	104007	ALMENDROS-COMUNA	S	432	40,30	2,22	2,22	2,22		2,23			2,22	2,22
1700000004445840	18-144-004-00290-002	104007	ALMENDROS-COMUNA	S	432	41,90	2,03	2,03	2,03		2,03			2,03	2,03
1700000004445841	18-144-004-00276-003	104007	ALMENDROS-COMUNA	S	432	31,80	0,98	0,98	0,98		0,98			0,98	0,98
1700000004445843	18-144-004-00284-004	104007	ALMENDROS-COMUNA	S	432	55,80	0,65	0,65	0,65		0,65			0,65	0,65
1700000004445844	18-144-004-00284-005	104007	ALMENDROS-COMUNA	S	432	35,50	4,09	4,09	4,09		4,10			4,09	4,09
1700000004445846	18-144-004-00284-007	104007	ALMENDROS-COMUNA	S	432	45,50	0,37	0,37	0,37		0,37			0,37	0,37

INCIDENCIAS

INCIDENCIA DESCRIPCIÓN

- 256 Solicitud con recintos no declarados en campaña actual con una reducción por omisión de superficie superior al 3%
CÓDIGO PARA EL PORCENTAJE DE REDUCCIÓN POR OMISIÓN QUE CORRESPONDE A LA SOLICITUD:1
- 4272 Verifica que las líneas de declaración de las Solicitudes Únicas no tienen solapes con la capa de Retroactividad Gráfica (ambas de la misma campaña) a nivel de expediente/línea de declaración gráfica de la solicitud.
Ref:1700000004445845 Recinto:18-144-004-00284-00006 Cultivo: - Agregado de la referencia del recinto.:0 Zona de la referencia del recinto.:0 Superficie solapada.:0,26 Id. Incid.:9593982
- 100424 Solicita recinto que no está comprometido para la operación.
Ref:1700000004445845 Recinto:18-144-004-00284-00006 Cultivo:104007 ALMENDROS-COMUNA Secano

(1) Superficie declarada admisible ajustada con la superficie comprometida.

(2) Factor de penalización valorando el alcance para el tipo de compromiso.

Puede verificar la integridad de una copia de este documento mediante la lectura del código QR adjunto o mediante el acceso a la dirección <https://ws050.juntadeandalucia.es/verificarFirma> indicando el código de VERIFICACIÓN

FIRMADO POR	JUAN JOSE SOLER GARCIA	FECHA	03/07/2024	
	ROCIO GUIJARRO MILLAN			
VERIFICACIÓN	Pk2jm6MP8Q4FQJJZRRTHBNBMA26B8	PÁGINA	554/3256	



<u>APELLIDOS Y NOMBRE / RAZÓN SOCIAL</u>	<u>NIF</u>	<u>EXPEDIENTE</u>	<u>ANUALIDAD DE PAGO</u>
CHACON LOZANO ENCARNACION	****7045*	1281571	1ª

<u>IMPORTE MÁXIMO SUBVENCIONABLE</u>	<u>2023</u>	<u>2024</u>	<u>2025</u>	<u>2026</u>	<u>2027</u>
IMPORTE MÁXIMO SUBVENCIONABLE	1.990,64 €	1.990,64 €	1.990,64 €	1.990,64 €	1.990,64 €
IMPORTE MEDIO DE TRANSFERENCIA (€/ha)	247,90 €	247,90 €	247,90 €	247,90 €	247,90 €

RESUMEN DE UNIDADES

<u>Cód</u>	<u>GRUPO DE PAGO</u>	<u>Sup. Dec. Admisible (ha)</u>	<u>Sup. Comprometida (ha)</u>	<u>Sup. ajustada compromiso (1) (ha)</u>	<u>% sobredec.</u>	<u>Sup. Propuesta (ha)</u>	<u>Importe Declarado</u>	<u>Importe Topado</u>	<u>Importe Propuesto</u>	<u>Importe tras sobredec.</u>
429	OLIVAR	8,03		8,03	0,00	8,03	1.990,64	1.990,64	1.990,64	1.990,64
TOTAL		8,03	8,03	8,03		8,03	1.990,64	1.990,64	1.990,64	1.990,64

APLICACIÓN DE REDUCCIONES Y PENALIZACIONES

<u>GRUPO DE PAGO</u>	<u>Importe Calculado</u>	<u>Importe prerreduc.</u>	<u>Criterios de subvencionabilidad y compromisos</u>	<u>Presentación tardía</u>	<u>Omisión declaración</u>	<u>Condicionalidad</u>	<u>IMPORTE (Euros) PROPUESTO</u>
OLIVAR	1.990,64	1.990,64	0,00	0,00	0,00	0,00	1.990,64
TOTAL	1.990,64	1.990,64					1.990,64

RESUMEN DE PAGOS

	<u>IMPORTE (Euros)</u>			
	<u>PROPUESTO</u>	<u>FEADER (Eje 2)</u>	<u>MAPA</u>	<u>CAPADR</u>
PROPUESTO	1.990,64	1.692,04	195,28	103,32

RECINTOS PROPUESTOS

<u>REF.</u>	<u>REFERENCIA SIGPAC</u>	<u>CULTIVO</u>	<u>DESCRIPCIÓN CULTIVO</u>	<u>S/R</u>	<u>G.PAGO</u>	<u>PEND. MEDIA (%)</u>	<u>SUP. DEC. ADMISIBLE (ha)</u>	<u>SUP. COMPROM. (ha)</u>	<u>SUP. AJUSTADA COMPROM. (1) (ha)</u>	<u>SUP. CONV. SIGPAC (ha)</u>	<u>SUP. CERTIE. (ha)</u>	<u>SUP. CAMPO (ha)</u>	<u>SUP. CAMPO DETER. CULT. DECLARADO (ha)</u>	<u>SUP. DEC. REDUCIDA (ha)</u>	<u>SUP. PROPUESTA (ha)</u>
-46695	18-054-009-00030-003	101010	OLIVAR-PICUAL	S	429	30,70	0,04	0,04	0,04		0,04			0,04	0,04
1700000006309315	18-054-009-00030-001	101010	OLIVAR-PICUAL	S	429	20,80	0,28	0,28	0,28		0,28			0,28	0,28
1700000006309316	18-198-001-00412-001	101010	OLIVAR-PICUAL	S	429	1,90	1,23	1,23	1,23		1,23			1,23	1,23
1700000006309317	18-198-005-00079-002	101010	OLIVAR-PICUAL	S	429	10,00	0,30	0,30	0,30		0,30			0,30	0,30
1700000006309318	18-054-009-00117-058	101010	OLIVAR-PICUAL	S	429	26,20	0,02	0,02	0,02		0,02			0,02	0,02
1700000006309319	18-054-009-00469-001	101010	OLIVAR-PICUAL	S	429	20,20	0,06	0,06	0,06		0,06			0,06	0,06
1700000006309320	18-198-005-00079-004	101010	OLIVAR-PICUAL	S	429	7,10	0,71	0,71	0,71		0,71			0,71	0,71
1700000006309321	18-198-005-00092-005	101010	OLIVAR-PICUAL	S	429	8,30	0,02	0,02	0,02		0,02			0,02	0,02
1700000006309322	18-054-009-00035-005	101010	OLIVAR-PICUAL	R	429	16,10	0,16	0,16	0,16		0,16			0,16	0,16
1700000006309323	18-198-004-00243-001	101010	OLIVAR-PICUAL	R	429	9,50	0,21	0,21	0,21		0,21			0,21	0,21
1700000006309324	18-054-009-00033-003	101010	OLIVAR-PICUAL	R	429	9,80	0,13	0,13	0,13		0,13			0,13	0,13
1700000006309326	18-198-005-00079-001	101010	OLIVAR-PICUAL	S	429	5,10	1,16	1,16	1,16		1,16			1,16	1,16
1700000006309327	18-198-005-00091-009	101010	OLIVAR-PICUAL	S	429	2,40	0,02	0,02	0,02		0,02			0,02	0,02
1700000006309328	18-198-001-00413-004	101010	OLIVAR-PICUAL	S	429	2,60	1,78	1,78	1,78		1,78			1,78	1,78
1700000006309330	18-054-009-00469-007	101010	OLIVAR-PICUAL	S	429	22,40	0,48	0,48	0,48		0,48			0,48	0,48
1700000006309332	18-054-009-00469-006	101010	OLIVAR-PICUAL	S	429	19,90	0,14	0,14	0,14		0,14			0,14	0,14
1700000006309333	18-054-009-00469-008	101010	OLIVAR-PICUAL	S	429	30,30	0,05	0,05	0,05		0,05			0,05	0,05
1700000006309334	18-054-009-00469-005	101010	OLIVAR-PICUAL	S	429	26,50	0,15	0,15	0,15		0,15			0,15	0,15
1700000006309335	18-198-006-00051-001	101010	OLIVAR-PICUAL	S	429	12,60	1,09	1,09	1,09		1,09			1,09	1,09

(1) Superficie declarada admisible ajustada con la superficie comprometida.
(2) Factor de penalización valorando el alcance para el tipo de compromiso.

Puede verificar la integridad de una copia de este documento mediante la lectura del código QR adjunto o mediante el acceso a la dirección https://ws050.juntadeandalucia.es/verificarFirma indicando el código de VERIFICACIÓN					
FIRMADO POR	JUAN JOSE SOLER GARCIA		FECHA		03/07/2024
	ROCIO GUIJARRO MILLAN				
VERIFICACIÓN	Pk2jm6MP8Q4FQJJZRRTHBNMQA26B8		PÁGINA		555/3256



APELLIDOS Y NOMBRE / RAZÓN SOCIAL

CHACON LOZANO PEDRO

NIF
****6003*

EXPEDIENTE
1205672

ANUALIDAD DE PAGO

1ª

IMPORTES POR ANUALIDAD

	2023	2024	2025	2026	2027
IMPORTE MÁXIMO SUBVENCIONABLE	1.871,65 €	1.871,65 €	1.871,65 €	1.871,65 €	1.871,65 €
IMPORTE MEDIO DE TRANSFERENCIA (€/ha)	247,90 €	247,90 €	247,90 €	247,90 €	247,90 €

RESUMEN DE UNIDADES

Cód	GRUPO DE PAGO	Sup. Dec. Admisible (ha)	Sup. Comprometida (ha)	Sup. ajustada compromiso (I) (ha)	% sobredec.	Sup. Propuesta (ha)	Importe Declarado	Importe Topado	Importe Propuesto	Importe tras sobredec.
429	OLIVAR	9,04		7,55	0,00	7,55	1.871,65	1.871,65	1.871,65	1.871,65
TOTAL		9,04	7,55	7,55		7,55	1.871,65	1.871,65	1.871,65	1.871,65

APLICACIÓN DE REDUCCIONES Y PENALIZACIONES

GRUPO DE PAGO	Importe Calculado	Importe prereduc.	Criterios de subvencionabilidad y compromisos	Presentación tardía	Omisión declaración	Condicionalidad	IMPORTE (Euros) PROPUESTO
OLIVAR	1.871,65	1.871,65	0,00	0,00	0,00	0,00	1.871,65
TOTAL	1.871,65	1.871,65					1.871,65

RESUMEN DE PAGOS

	IMPORTE (Euros)			
	PROPUESTO	FEADER (Eje 2)	MAPA	CAPADR
PROPUESTO	1.871,65	1.590,90	183,61	97,14

RECINTOS PROPUESTOS

REF.	REFERENCIA SIGPAC	CULTIVO	DESCRIPCIÓN CULTIVO	S/R	G.PAGO	PEND. MEDIA (%)	SUP. DEC. ADMISIBLE (ha)	SUP. COMPROM. (ha)	SUP. AJUSTADA COMPR.(I) (ha)	SUP. CONV. SIGPAC (ha)	SUP. CERTIE (ha)	SUP. CAMPO (ha)	SUP. CAMPO DETER. CULT. DECLARADO (ha)	SUP. DEC. REDUCIDA (ha)	SUP. PROPUESTA (ha)
-1509167	18-198-001-00411-001	101010	OLIVAR-PICUAL	S	429	1,50	4,63	3,14	3,14		3,14			3,14	3,14
-1509166	18-198-001-00410-001	101010	OLIVAR-PICUAL	S	429	1,70	2,60	2,60	2,60		2,63			2,60	2,60
1700000003468607	18-054-009-00029-001	101010	OLIVAR-PICUAL	S	429	23,50	0,28	0,28	0,28		0,28			0,28	0,28
1700000003468608	18-054-009-00029-002	101010	OLIVAR-PICUAL	S	429	31,40	0,07	0,07	0,07		0,07			0,07	0,07
1700000003468609	18-054-009-00033-003	101010	OLIVAR-PICUAL	R	429	9,80	0,08	0,08	0,08		0,08			0,08	0,08
1700000003468610	18-198-001-00092-001	101010	OLIVAR-PICUAL	S	429	3,20	0,72	0,72	0,72		0,72			0,72	0,72
1700000003468611	18-198-001-00101-001	101010	OLIVAR-PICUAL	S	429	1,20	0,66	0,66	0,66		0,66			0,66	0,66

(1) Superficie declarada admisible ajustada con la superficie comprometida.
(2) Factor de penalización valorando el alcance para el tipo de compromiso.

Puede verificar la integridad de una copia de este documento mediante la lectura del código QR adjunto o mediante el acceso a la dirección <https://ws050.juntadeandalucia.es/verificarFirma> indicando el código de VERIFICACIÓN

FIRMADO POR	JUAN JOSE SOLER GARCIA	FECHA	03/07/2024	
	ROCIO GUIJARRO MILLAN			
VERIFICACIÓN	Pk2jm6MP8Q4FQJJZRRTHBNMQA26B8	PÁGINA	556/3256	



APELLIDOS Y NOMBRE / RAZÓN SOCIAL

CHAVES ROMERO JOSE DANIEL

NIF

****6202*

EXPEDIENTE

1183335

ANUALIDAD DE PAGO

1ª

IMPORTE POR ANUALIDAD

	2023	2024	2025	2026	2027
IMPORTE MÁXIMO SUBVENCIONABLE	1.799,76 €	1.799,76 €	1.799,76 €	1.799,76 €	1.799,76 €
IMPORTE MEDIO DE TRANSFERENCIA (€/ha)	268,22 €	268,22 €	268,22 €	268,22 €	268,22 €

RESUMEN DE UNIDADES

Cód	GRUPO DE PAGO	Sup. Dec. Admisible (ha)	Sup. Comprometida (ha)	Sup. ajustada compromiso (1) (ha)	% sobredec.	Sup. Propuesta (ha)	Importe Declarado	Importe Topado	Importe Propuesto	Importe tras sobredec.
429	OLIVAR	5,38		5,37	0,00	5,37	1.331,22	1.331,22	1.331,22	1.331,22
433	FRUTALES REGADÍO	1,34		1,34	0,00	1,34	468,54	468,54	468,54	468,54
TOTAL		6,72	6,71	6,71		6,71	1.799,76	1.799,76	1.799,76	1.799,76

APLICACIÓN DE REDUCCIONES Y PENALIZACIONES

GRUPO DE PAGO	Importe Calculado	Importe prereduc. y compromisos	Criterios de subvencionabilidad y compromisos	Presentación tardía	Omisión declaración	Condicionalidad	IMPORTE (Euros) PROPUESTO
FRUTALES REGADÍO	468,54	468,54	0,00	0,00	0,00	0,00	468,54
OLIVAR	1.331,22	1.331,22	0,00	0,00	0,00	0,00	1.331,22
TOTAL	1.799,76	1.799,76					1.799,76

RESUMEN DE PAGOS

	PROPUESTO	PROPUESTO	FEADER (Eje 2)	MAPA	CAPADR
		1.799,76	1.529,80	176,55	93,41

RECINTOS PROPUESTOS

REF.	REFERENCIA SIGPAC	CULTIVO DESCRIPCIÓN CULTIVO	S/R G.PAGO	PEND. MEDIA (%)	SUP. DEC. ADMISIBLE (ha)	SUP. COMPROM. (ha)	SUP. AJUSTADA COMPR.(1) (ha)	SUP. CONV. SIGPAC (ha)	SUP. CERTIF. (ha)	SUP. CAMPO (ha)	SUP. CAMPO DETER. CULT. DECLARADO (ha)	SUP. DEC. REDUCIDA (ha)	SUP. PROPUESTA (ha)
5267421	18-092-009-00656-001	101126 OLIVAR-GORDAL DE GRANADA	S 429	46,80	0,32	0,32	0,32		0,32			0,32	0,32
5267423	18-092-009-00660-002	101126 OLIVAR-GORDAL DE GRANADA	S 429	60,80	1,34	1,33	1,33		1,33			1,33	1,33
5267424	18-092-009-00660-003	101126 OLIVAR-GORDAL DE GRANADA	S 429	92,50	0,12	0,12	0,12		0,12			0,12	0,12
5267425	18-092-009-00661-001	101126 OLIVAR-GORDAL DE GRANADA	S 429	62,60	0,12	0,12	0,12		0,12			0,12	0,12
5267426	18-092-009-00749-001	101126 OLIVAR-GORDAL DE GRANADA	R 429	36,20	0,73	0,73	0,73		0,73			0,73	0,73
5267427	18-092-009-00749-003	101126 OLIVAR-GORDAL DE GRANADA	R 429	52,10	0,03	0,03	0,03		0,03			0,03	0,03
5267441	18-092-009-00751-003	101126 OLIVAR-GORDAL DE GRANADA	S 429	32,60	0,57	0,57	0,57		0,57			0,57	0,57
5267455	18-092-009-00805-002	101126 OLIVAR-GORDAL DE GRANADA	S 429	36,00	0,15	0,15	0,15		0,15			0,15	0,15
5267459	18-092-009-00807-001	101126 OLIVAR-GORDAL DE GRANADA	S 429	54,20	0,33	0,33	0,33		0,33			0,33	0,33
5267468	18-092-009-00808-001	101126 OLIVAR-GORDAL DE GRANADA	S 429	61,80	0,08	0,08	0,08		0,08			0,08	0,08
5267469	18-092-009-00971-001	101126 OLIVAR-GORDAL DE GRANADA	S 429	52,30	0,36	0,36	0,36		0,36			0,36	0,36
5267479	18-092-009-00977-003	101126 OLIVAR-GORDAL DE GRANADA	S 429	48,50	0,40	0,40	0,40		0,40			0,40	0,40
5267480	18-092-009-00977-004	101126 OLIVAR-GORDAL DE GRANADA	S 429	42,50	0,14	0,14	0,14		0,14			0,14	0,14
5267481	18-092-009-00992-001	101126 OLIVAR-GORDAL DE GRANADA	S 429	35,90	0,28	0,28	0,28		0,28			0,28	0,28
5267482	18-092-009-00992-003	101126 OLIVAR-GORDAL DE GRANADA	S 429	42,50	0,08	0,08	0,08		0,08			0,08	0,08
5267501	18-092-009-00998-001	101126 OLIVAR-GORDAL DE GRANADA	S 429	39,90	0,22	0,22	0,22		0,22			0,22	0,22
5267502	18-092-009-00998-002	101126 OLIVAR-GORDAL DE GRANADA	S 429	50,80	0,08	0,08	0,08		0,08			0,08	0,08
5267716	18-092-009-00807-001	101126 OLIVAR-GORDAL DE GRANADA	S 429	54,20	0,03	0,03	0,03		0,03			0,03	0,03
5267402	18-092-008-00832-001	343005 AGUACATE-HASS	R 433	44,40	0,29	0,29	0,29		0,29			0,29	0,29
5267403	18-092-008-01081-002	343005 AGUACATE-HASS	R 433	49,70	0,85	0,85	0,85		0,85			0,85	0,85
5270963	18-092-005-00366-001	343005 AGUACATE-HASS	R 433	28,40	0,20	0,20	0,20		0,20			0,20	0,20

INCIDENCIAS

INCIDENCIA DESCRIPCIÓN

- 100402 Recinto solicitado no forma parte de ningún organismo de control autorizado para la producción ecológica en Andalucía o fecha de inscripción posterior al plazo establecido (Anexo I. Criterios de Subvencionabilidad. Orden 28 de marzo de 2023). Ref:5267500 Recinto:18-092-009-00997-00001 Cultivo:101126 OLIVAR-GORDAL DE GRANADA Secano
- 100424 Solicita recinto que no está comprometido para la operación. Ref:5267500 Recinto:18-092-009-00997-00001 Cultivo:101126 OLIVAR-GORDAL DE GRANADA Secano

(1) Superficie declarada admisible ajustada con la superficie comprometida.
(2) Factor de penalización valorando el alcance para el tipo de compromiso.

Puede verificar la integridad de una copia de este documento mediante la lectura del código QR adjunto o mediante el acceso a la dirección <https://ws050.juntadeandalucia.es/verificarFirma> indicando el código de VERIFICACIÓN

FIRMADO POR	JUAN JOSE SOLER GARCIA	FECHA	03/07/2024	
	ROCIO GUIJARRO MILLAN			
VERIFICACIÓN	Pk2jm6MP8Q4FQJJZRRTHBNMQA26B8	PÁGINA	557/3256	



<u>APELLIDOS Y NOMBRE / RAZÓN SOCIAL</u>	<u>NIF</u>	<u>EXPEDIENTE</u>	<u>ANUALIDAD DE PAGO</u>
CHICO BARRAGAN PILAR	****8854*	1206768	

RESUMEN DE PAGOS

	<u>IMPORTE (Euros)</u>			
	<u>PROPUESTO</u>	<u>FEADER (Eje 2)</u>	<u>MAPA</u>	<u>CAPADR</u>
PROPUESTO	0,00	0,00	0,00	0,00

INCIDENCIAS

INCIDENCIA DESCRIPCIÓN

- 7162 Se advierte que en el impreso DATOS DE RECINTOS no está consignada la operación solicitada en el impreso SOLICITA LINEAS DE AYUDA DE DESARROLLO RURAL.
- 101008 Expediente sin compromisos vigentes.
Operación:6503.2

(1) Superficie declarada admisible ajustada con la superficie comprometida.
(2) Factor de penalización valorando el alcance para el tipo de compromiso.

Puede verificar la integridad de una copia de este documento mediante la lectura del código QR adjunto o mediante el acceso a la dirección <https://ws050.juntadeandalucia.es/verificarFirma> indicando el código de VERIFICACIÓN

FIRMADO POR	JUAN JOSE SOLER GARCIA	FECHA	03/07/2024	
	ROCIO GUIJARRO MILLAN			
VERIFICACIÓN	Pk2jm6MP8Q4FQJJZRRTHBNMQA26B8	PÁGINA	558/3256	



APELLIDOS Y NOMBRE / RAZÓN SOCIAL

CHICOY MASSA MARIA DOLORES

NIF
***3297*

EXPEDIENTE
1089462

ANUALIDAD DE PAGO
1ª

IMPORTE POR ANUALIDAD

	2023	2024	2025	2026	2027
IMPORTE MÁXIMO SUBVENCIONABLE	6.268,88 €	6.268,88 €	6.268,88 €	6.268,88 €	6.268,88 €
IMPORTE MEDIO DE TRANSFERENCIA (€/ha)	235,50 €	235,50 €	235,50 €	235,50 €	235,50 €

RESUMEN DE UNIDADES

Cód	GRUPO DE PAGO	Sup. Dec. Admisible (ha)	Sup. Comprometida (ha)	Sup. ajustada compromiso (I) (ha)	% sobredec.	Sup. Propuesta (ha)	Importe Declarado	Importe Topado	Importe Propuesto	Importe tras sobredec.
429	OLIVAR	16,19		16,19	0,00	16,19	4.013,50	4.013,50	4.013,50	4.013,50
432	FRUTALES SECANO	10,43		10,43	0,00	10,43	2.255,38	2.255,38	2.255,38	2.255,38
TOTAL		26,62	26,62	26,62		26,62	6.268,88	6.268,88	6.268,88	6.268,88

APLICACIÓN DE REDUCCIONES Y PENALIZACIONES

GRUPO DE PAGO	Importe Calculado	Importe prereduc.	Criterios de			Omisión declaración	Condicionalidad	IMPORTE (Euros)	
			subvencionabilidad y compromisos	Presentación tardía				PROPUESTO	
FRUTALES SECANO	2.255,38	2.255,38	0,00	0,00	0,00	0,00		2.255,38	
OLIVAR	4.013,50	4.013,50	0,00	0,00	0,00	0,00		4.013,50	
TOTAL	6.268,88	6.268,88						6.268,88	

RESUMEN DE PAGOS

PROPUESTO	IMPORTE (Euros)			
	PROPUESTO	FEADER (Eje 2)	MAPA	CAPADR
PROPUESTO	6.268,88	5.328,55	614,97	325,36

RECINTOS PROPUESTOS

REF.	REFERENCIA SIGPAC	CULTIVO	DESCRIPCIÓN CULTIVO	S/R G.PAGO	PEND. MEDIA (%)	SUP. DEC. ADMISIBLE (ha)	SUP. COMPROM. (ha)	SUP. AJUSTADA COMPR.(I) (ha)	SUP. CONV. SIGPAC (ha)	SUP. CERTIF. (ha)	SUP. CAMPO (ha)	SUP. CAMPO DETER. CULT. DECLARADO (ha)	SUP. DEC. REDUCIDA (ha)	SUP. PROPUESTA (ha)
170000007072519	18-174-006-00055-004	101138	OLIVAR-HOJIBLANCA	S 429	6,20	3,24	3,24	3,24	3,24	3,24	3,24	3,24	3,24	3,24
170000007072520	18-174-006-00054-005	101138	OLIVAR-HOJIBLANCA	S 429	9,70	10,12	10,12	10,12	10,12	10,17	10,17	10,12	10,12	10,12
170000007072521	18-174-006-00055-005	101138	OLIVAR-HOJIBLANCA	S 429	6,30	1,14	1,14	1,14	1,14	1,14	1,14	1,14	1,14	1,14
170000007072522	18-174-006-00055-007	101138	OLIVAR-HOJIBLANCA	S 429	5,80	0,13	0,13	0,13	0,13	0,13	0,13	0,13	0,13	0,13
170000007072523	18-174-009-00200-001	101138	OLIVAR-HOJIBLANCA	S 429	12,80	1,56	1,56	1,56	1,56	1,56	1,56	1,56	1,56	1,56
170000007072524	18-174-006-00055-003	104024	ALMENDROS-MARCONA	S 432	6,30	5,64	5,64	5,64	5,64	5,64	5,64	5,64	5,64	5,64
170000007072525	18-174-006-00054-002	104024	ALMENDROS-MARCONA	S 432	6,80	0,47	0,47	0,47	0,47	0,47	0,47	0,47	0,47	0,47
170000007072526	18-174-006-00055-002	104024	ALMENDROS-MARCONA	S 432	6,60	4,32	4,32	4,32	4,32	4,32	4,32	4,32	4,32	4,32

INCIDENCIAS

INCIDENCIA DESCRIPCIÓN

- 100402 Recinto solicitado no forma parte de ningún organismo de control autorizado para la producción ecológica en Andalucía o fecha de inscripción posterior al plazo establecido (Anexo I. Criterios de Subvencionabilidad. Orden 28 de marzo de 2023).
Ref:-1022929 Recinto:18-174-006-00154-00005 Cultivo:101138 OLIVAR-HOJIBLANCA Secano
- 100424 Solicita recinto que no está comprometido para la operación.
Ref:-1022929 Recinto:18-174-006-00154-00005 Cultivo:101138 OLIVAR-HOJIBLANCA Secano

(1) Superficie declarada admisible ajustada con la superficie comprometida.

(2) Factor de penalización valorando el alcance para el tipo de compromiso.

Puede verificar la integridad de una copia de este documento mediante la lectura del código QR adjunto o mediante el acceso a la dirección <https://ws050.juntadeandalucia.es/verificarFirma> indicando el código de VERIFICACIÓN

FIRMADO POR	JUAN JOSE SOLER GARCIA	FECHA	03/07/2024	
	ROCIO GUIJARRO MILLAN			
VERIFICACIÓN	Pk2jm6MP8Q4FQJJZRRTHBNMQA26B8	PÁGINA	559/3256	



APELLIDOS Y NOMBRE / RAZÓN SOCIAL
 CHILLON CASTILLO RAMON
NIF ****2204*
EXPEDIENTE 1210243
ANUALIDAD DE PAGO 1ª

IMPORTE POR ANUALIDAD

	2023	2024	2025	2026	2027
IMPORTE MÁXIMO SUBVENCIONABLE	19.995,04 €	19.995,04 €	19.995,04 €	19.995,04 €	19.995,04 €
IMPORTE MEDIO DE TRANSFERENCIA (€/ha)	104,71 €	104,71 €	104,71 €	104,71 €	104,71 €

RESUMEN DE UNIDADES

Cód	GRUPO DE PAGO	Sup. Dec. Admisible (ha)	Sup. Comprometida (ha)	Sup. ajustada compromiso (1) (ha)	% sobredec.	Sup. Propuesta (ha)	Importe Declarado	Importe Topado	Importe Propuesto	Importe tras sobredec.
426	HERBÁCEOS	98,50		98,50	0,00	98,50	14.890,24	14.890,24	14.890,24	14.890,24
428	PASTOS ASOCIADOS A GANADERÍA ECOLÓGICA	155,35		75,00	0,00	75,00	6.161,25	5.104,80	5.104,80	5.104,80
434	HERBÁCEOS NO ELEGIBLES	17,46		17,46	0,00	17,46	0,00	0,00	0,00	0,00
TOTAL		271,31	190,96	190,96		190,96	21.051,49	19.995,04	19.995,04	19.995,04

APLICACIÓN DE REDUCCIONES Y PENALIZACIONES

GRUPO DE PAGO	Importe Calculado	Importe prereduc.	Criterios de subvencionabilidad y compromisos	Presentación tardía	Omisión declaración	Condicionidad	IMPORTE (Euros) PROPUESTO
HERBÁCEOS	14.890,24	14.890,24	0,00	0,00	0,00	0,00	14.890,24
HERBÁCEOS NO ELEGIBLES	0,00	0,00	0,00	0,00	0,00	0,00	0,00
PASTOS ASOCIADOS A GANADERÍA	5.104,80	5.104,80	0,00	0,00	0,00	0,00	5.104,80
TOTAL	19.995,04	19.995,04					19.995,04

RESUMEN DE PAGOS

	PROPUESTO	FEADER (Eje 2)	MAPA	CAPADR
PROPUESTO	19.995,04	16.995,78	1.961,51	1.037,75

(1) Superficie declarada admisible ajustada con la superficie comprometida.
 (2) Factor de penalización valorando el alcance para el tipo de compromiso.

Puede verificar la integridad de una copia de este documento mediante la lectura del código QR adjunto o mediante el acceso a la dirección <https://ws050.juntadeandalucia.es/verificarFirma> indicando el código de VERIFICACIÓN

FIRMADO POR	JUAN JOSE SOLER GARCIA	FECHA	03/07/2024	
	ROCIO GUIJARRO MILLAN			
VERIFICACIÓN	Pk2jm6MP8Q4FQJJZRRTHBNMQA26B8	PÁGINA	560/3256	



RECINTOS PROPUESTOS

REF.	REFERENCIA SIGPAC	CULTIVO	DESCRIPCIÓN CULTIVO	S/R	G.PAGO	PEND. MEDIA (%)	SUP. DEC. ADMISIBLE (ha)	SUP. COMPROM. (ha)	SUP. AJUSTADA COMPR.(1) (ha)	SUP. CONV. SIGPAC (ha)	SUP. CERTIF. (ha)	SUP. CAMPO (ha)	SUP. CAMPO DETER. CULT. DECLARADO (ha)	SUP. DEC. REDUCIDA (ha)	SUP. PROPUESTA (ha)
-1506091	18-100-024-00006-007	8000	AVENA-SIN VARIEDAD	S	426	18,80	0,32	0,32	0,32		0,54			0,32	0,32
-1506090	18-100-024-00006-007	8000	AVENA-SIN VARIEDAD	S	426	18,80	1,00	1,00	1,00		1,68			1,00	1,00
-1506087	18-100-023-00029-008	5000	CEBADA-SIN VARIEDAD	S	426	13,70	0,04	0,04	0,04		0,04			0,04	0,04
-1506086	18-100-023-00029-008	8000	AVENA-SIN VARIEDAD	S	426	13,70	0,27	0,27	0,27		0,27			0,27	0,27
-1506084	18-100-023-00029-006	5000	CEBADA-SIN VARIEDAD	S	426	14,40	1,03	1,03	1,03		1,03			1,03	1,03
-1506083	18-100-023-00029-003	5000	CEBADA-SIN VARIEDAD	S	426	10,60	0,06	0,06	0,06		0,06			0,06	0,06
-1506082	18-100-023-00029-003	5000	CEBADA-SIN VARIEDAD	S	426	10,60	0,14	0,14	0,14		0,14			0,14	0,14
-1506081	18-100-023-00029-003	5000	CEBADA-SIN VARIEDAD	S	426	10,60	0,22	0,22	0,22		0,22			0,22	0,22
-1506079	18-100-022-00294-002	8000	AVENA-SIN VARIEDAD	S	426	9,40	0,07	0,07	0,07		0,07			0,07	0,07
-495187	18-100-022-00294-022	5000	CEBADA-SIN VARIEDAD	S	426	10,80	0,01	0,01	0,01		0,01			0,01	0,01
1700000006840580	18-100-022-00288-001	5000	CEBADA-SIN VARIEDAD	S	426	5,20	7,34	7,34	7,34		7,34			7,34	7,34
1700000006840581	18-100-023-00046-001	33000	GIRASOL-SIN VARIEDAD	S	426	14,30	3,19	3,19	3,19		3,19			3,19	3,19
1700000006840582	18-100-023-00029-004	5000	CEBADA-SIN VARIEDAD	S	426	13,40	3,28	3,28	3,28		3,28			3,28	3,28
1700000006840583	18-100-023-00029-006	5000	CEBADA-SIN VARIEDAD	S	426	14,40	6,31	6,31	6,31		6,31			6,31	6,31
1700000006840588	18-100-022-00294-001	33000	GIRASOL-SIN VARIEDAD	S	426	7,30	1,77	1,77	1,77		1,77			1,77	1,77
1700000006840589	18-100-023-00029-003	5000	CEBADA-SIN VARIEDAD	S	426	13,30	5,45	5,45	5,45		5,45			5,45	5,45
1700000006840590	18-100-022-00294-003	33000	GIRASOL-SIN VARIEDAD	S	426	9,40	3,39	3,39	3,39		3,39			3,39	3,39
1700000006840591	18-100-023-00029-005	8000	AVENA-SIN VARIEDAD	S	426	14,40	4,79	4,79	4,79		4,79			4,79	4,79
1700000006840592	18-100-023-00029-008	8000	AVENA-SIN VARIEDAD	S	426	13,70	9,51	9,51	9,51		9,51			9,51	9,51
1700000006840593	18-100-024-00006-002	8000	AVENA-SIN VARIEDAD	S	426	20,20	2,16	2,16	2,16		2,16			2,16	2,16
1700000006840595	18-100-024-00006-007	8000	AVENA-SIN VARIEDAD	S	426	18,80	6,05	6,05	6,05		10,17			6,05	6,05
1700000006840597	18-100-023-00029-003	8000	AVENA-SIN VARIEDAD	S	426	10,60	15,45	15,45	15,45		15,45			15,45	15,45
1700000006840600	18-100-023-00029-038	5000	CEBADA-SIN VARIEDAD	S	426	11,90	0,04	0,04	0,04		0,04			0,04	0,04
1700000006840604	18-100-023-00029-019	5000	CEBADA-SIN VARIEDAD	S	426	14,80	5,51	5,51	5,51		5,51			5,51	5,51
1700000006840605	18-100-023-00029-017	5000	CEBADA-SIN VARIEDAD	S	426	13,00	9,84	9,84	9,84		9,84			9,84	9,84
1700000006840608	18-100-024-00006-006	5000	CEBADA-SIN VARIEDAD	S	426	16,00	2,86	2,86	2,86		2,86			2,86	2,86
1700000006840620	18-100-023-00029-007	5000	CEBADA-SIN VARIEDAD	S	426	10,80	7,72	7,72	7,72		7,72			7,72	7,72
1700000006840630	18-100-023-00029-021	5000	CEBADA-SIN VARIEDAD	S	426	7,70	0,68	0,68	0,68		0,68			0,68	0,68
-720268	18-100-024-00006-018	62000	PASTOS PERMANENTES DE 5 O MAS AÑOS-SIN VARIEDAD	S	428	19,20	0,02	0,02	0,02		0,02			0,02	0,02
-720267	18-100-024-00006-017	62000	PASTOS PERMANENTES DE 5 O MAS AÑOS-SIN VARIEDAD	S	428	21,00	0,01	0,01	0,01		0,01			0,01	0,01
-720261	18-100-022-00294-026	62000	PASTOS PERMANENTES DE 5 O MAS AÑOS-SIN VARIEDAD	S	428	15,20	0,50	0,50	0,50		0,66			0,50	0,50
-720260	18-100-022-00294-025	62000	PASTOS PERMANENTES DE 5 O MAS AÑOS-SIN VARIEDAD	S	428	13,50	0,14	0,14	0,14		0,17			0,14	0,14
-720259	18-100-022-00294-023	62000	PASTOS PERMANENTES DE 5 O MAS AÑOS-SIN VARIEDAD	S	428	12,20	0,14	0,14	0,14		0,22			0,14	0,14
-495189	18-100-023-00029-002	62000	PASTOS PERMANENTES DE 5 O MAS AÑOS-SIN VARIEDAD	S	428	27,30	25,15	25,15	25,15		29,59			25,15	25,15
4099603	18-100-022-00294-011	62000	PASTOS PERMANENTES DE 5 O MAS AÑOS-SIN VARIEDAD	S	428	26,50	2,10	2,10	2,10		2,47			2,10	2,10
4100919	18-100-024-00006-008	62000	PASTOS PERMANENTES DE 5 O MAS AÑOS-SIN VARIEDAD	S	428	40,50	65,61	65,61	65,61		100,94			65,61	65,61
1700000006840609	18-100-023-00029-036	62000	PASTOS PERMANENTES DE 5 O MAS AÑOS-SIN VARIEDAD	S	428	17,90	0,02	0,02	0,02		0,02			0,02	0,02
1700000006840612	18-100-024-00006-010	62000	PASTOS PERMANENTES DE 5 O MAS AÑOS-SIN VARIEDAD	S	428	21,60	0,51	0,51	0,51		0,51			0,51	0,51
1700000006840613	18-100-024-00006-011	62000	PASTOS PERMANENTES DE 5 O MAS AÑOS-SIN VARIEDAD	S	428	34,80	1,40	1,40	1,40		1,65			1,40	1,40
1700000006840614	18-100-024-00006-012	62000	PASTOS PERMANENTES DE 5 O MAS AÑOS-SIN VARIEDAD	S	428	30,90	0,16	0,16	0,16		0,24			0,16	0,16
1700000006840615	18-100-023-00029-030	62000	PASTOS PERMANENTES DE 5 O MAS AÑOS-SIN VARIEDAD	S	428	11,90	0,32	0,32	0,32		0,32			0,32	0,32
1700000006840616	18-100-023-00029-034	62000	PASTOS PERMANENTES DE 5 O MAS AÑOS-SIN VARIEDAD	S	428	15,40	0,05	0,05	0,05		0,05			0,05	0,05
1700000006840623	18-100-024-00006-013	62000	PASTOS PERMANENTES DE 5 O MAS AÑOS-SIN VARIEDAD	S	428	21,10	0,02	0,02	0,02		0,02			0,02	0,02
1700000006840625	18-100-024-00006-016	62000	PASTOS PERMANENTES DE 5 O MAS AÑOS-SIN VARIEDAD	S	428	27,40	0,08	0,08	0,08		0,09			0,08	0,08
1700000006840626	18-100-024-00006-015	62000	PASTOS PERMANENTES DE 5 O MAS AÑOS-SIN VARIEDAD	S	428	25,00	0,01	0,01	0,01		0,02			0,01	0,01
1700000006840627	18-100-023-00029-027	62000	PASTOS PERMANENTES DE 5 O MAS AÑOS-SIN VARIEDAD	S	428	16,30	0,30	0,30	0,30		0,30			0,30	0,30
1700000006840628	18-100-023-00029-026	62000	PASTOS PERMANENTES DE 5 O MAS AÑOS-SIN VARIEDAD	S	428	13,60	0,27	0,27	0,27		0,27			0,27	0,27
1700000006840629	18-100-023-00029-032	62000	PASTOS PERMANENTES DE 5 O MAS AÑOS-SIN VARIEDAD	S	428	14,90	0,10	0,10	0,10		0,10			0,10	0,10
1700000006840631	18-100-024-00006-003	62000	PASTOS PERMANENTES DE 5 O MAS AÑOS-SIN VARIEDAD	S	428	43,30	58,44	58,44	58,44		89,91			58,44	58,44
-1506089	18-100-023-00029-017	20000	BARBECHO TRADICIONAL-SIN VARIEDAD	S	434	13,00	0,12	0,12	0,12		0,12			0,12	0,12
-1506085	18-100-023-00029-006	20000	BARBECHO TRADICIONAL-SIN VARIEDAD	S	434	14,40	0,04	0,04	0,04		0,04			0,04	0,04
-988531	18-100-022-00294-004	20000	BARBECHO TRADICIONAL-SIN VARIEDAD	S	434	4,10	16,16	16,16	16,16		24,17			16,16	16,16
1700000006840587	18-100-022-00294-002	20000	BARBECHO TRADICIONAL-SIN VARIEDAD	S	434	4,70	1,10	1,10	1,10		1,10			1,10	1,10
1700000006840622	18-100-024-00006-009	20000	BARBECHO TRADICIONAL-SIN VARIEDAD	S	434	23,90	0,04	0,04	0,04		0,19			0,04	0,04

INCIDENCIAS

INCIDENCIA DESCRIPCIÓN

8227 Línea de declaración monitorizada en la que no ha habido respuesta por parte del productor y, por tanto, sin Juicio Experto de campo.
 Ref:-1245750 Recinto:18-100-022-00294-00004 Cultivo:60000 ALFALFA-SIN VARIEDAD
 Ref:1700000006840602 Recinto:18-100-022-00294-00008 Cultivo:20000 BARBECHO TRADICIONAL-SIN VARIEDAD
 Ref:1700000006840596 Recinto:18-100-024-00006-00005 Cultivo:6000 CENTENO-SIN VARIEDAD
 Ref:1700000006840619 Recinto:18-100-024-00006-00009 Cultivo:20000 BARBECHO TRADICIONAL-SIN VARIEDAD

(1) Superficie declarada admisible ajustada con la superficie comprometida.
 (2) Factor de penalización valorando el alcance para el tipo de compromiso.

Puede verificar la integridad de una copia de este documento mediante la lectura del código QR adjunto o mediante el acceso a la dirección https://ws050.juntadeandalucia.es/verificarFirma indicando el código de VERIFICACIÓN					
FIRMADO POR	JUAN JOSE SOLER GARCIA		FECHA		03/07/2024
	ROCIO GUIJARRO MILLAN				
VERIFICACIÓN	Pk2jm6MP8Q4FQJJZRRTHBNMQA26B8		PÁGINA		561/3256



INCIDENCIAS

INCIDENCIA DESCRIPCIÓN

- 100424 Solicita recinto que no está comprometido para la operación.
 Ref.-1245750 Recinto:18-100-022-00294-00004 Cultivo:60000 ALFALFA-SIN VARIEDAD Secano
 Ref:1700000006840602 Recinto:18-100-022-00294-00008 Cultivo:20000 BARBECHO TRADICIONAL-SIN VARIEDAD Secano
 Ref:1700000006840596 Recinto:18-100-024-00006-00005 Cultivo:6000 CENTENO-SIN VARIEDAD Secano
 Ref:1700000006840619 Recinto:18-100-024-00006-00009 Cultivo:20000 BARBECHO TRADICIONAL-SIN VARIEDAD Secano

Datos considerados para el Cálculo de la Carga Ganadera mínima y máxima del expediente

Explotación	Especie	Inscrito en Sipea y Admisible	Ugm Calculada para CG Mínima	Ugm Calculada para CG Máxima
ES180980000302	CAPRINA	SI	2,38	2,38
ES180980000302	OVINA	SI	16,70	16,70
			19,08	19,08

Superficie determinada para Cálculo Carga Ganadera Mínima: 155,35 ha

Superficie determinada para Cálculo Carga Ganadera Máxima: 155,35 ha

Carga Ganadera Mínima Expediente: 0,12 ugm/ha

Carga Ganadera Máxima Expediente: 0,12 ugm/ha

Los importes del Grupo de Pago de pastos de este expediente han sido ajustados por no llegar a la carga ganadera mínima de 0,3

Recintos Determinados para el Cálculo de Garga Ganadera Mínima

REF.	REFERENCIA SIGPAC	CULTIVO	DESCRIPCIÓN CULTIVO	S/R	SUP. PROPUESTA (ha)
-720268	18-100-024-00006-00018	62000	PASTOS PERMANENTES DE 5 O MAS AÑOS-SIN VARIEDAD	S	0,02
-720267	18-100-024-00006-00017	62000	PASTOS PERMANENTES DE 5 O MAS AÑOS-SIN VARIEDAD	S	0,01
-720261	18-100-022-00294-00026	62000	PASTOS PERMANENTES DE 5 O MAS AÑOS-SIN VARIEDAD	S	0,50
-720260	18-100-022-00294-00025	62000	PASTOS PERMANENTES DE 5 O MAS AÑOS-SIN VARIEDAD	S	0,14
-720259	18-100-022-00294-00023	62000	PASTOS PERMANENTES DE 5 O MAS AÑOS-SIN VARIEDAD	S	0,14
-495189	18-100-023-00029-00002	62000	PASTOS PERMANENTES DE 5 O MAS AÑOS-SIN VARIEDAD	S	25,15
4099603	18-100-022-00294-00011	62000	PASTOS PERMANENTES DE 5 O MAS AÑOS-SIN VARIEDAD	S	2,10
4100919	18-100-024-00006-00008	62000	PASTOS PERMANENTES DE 5 O MAS AÑOS-SIN VARIEDAD	S	65,61
1700000006840609	18-100-023-00029-00036	62000	PASTOS PERMANENTES DE 5 O MAS AÑOS-SIN VARIEDAD	S	0,02
1700000006840612	18-100-024-00006-00010	62000	PASTOS PERMANENTES DE 5 O MAS AÑOS-SIN VARIEDAD	S	0,51
1700000006840613	18-100-024-00006-00011	62000	PASTOS PERMANENTES DE 5 O MAS AÑOS-SIN VARIEDAD	S	1,40
1700000006840614	18-100-024-00006-00012	62000	PASTOS PERMANENTES DE 5 O MAS AÑOS-SIN VARIEDAD	S	0,16
1700000006840615	18-100-023-00029-00030	62000	PASTOS PERMANENTES DE 5 O MAS AÑOS-SIN VARIEDAD	S	0,32
1700000006840616	18-100-023-00029-00034	62000	PASTOS PERMANENTES DE 5 O MAS AÑOS-SIN VARIEDAD	S	0,05
1700000006840623	18-100-024-00006-00013	62000	PASTOS PERMANENTES DE 5 O MAS AÑOS-SIN VARIEDAD	S	0,02
1700000006840625	18-100-024-00006-00016	62000	PASTOS PERMANENTES DE 5 O MAS AÑOS-SIN VARIEDAD	S	0,08
1700000006840626	18-100-024-00006-00015	62000	PASTOS PERMANENTES DE 5 O MAS AÑOS-SIN VARIEDAD	S	0,01
1700000006840627	18-100-023-00029-00027	62000	PASTOS PERMANENTES DE 5 O MAS AÑOS-SIN VARIEDAD	S	0,30
1700000006840628	18-100-023-00029-00026	62000	PASTOS PERMANENTES DE 5 O MAS AÑOS-SIN VARIEDAD	S	0,27
1700000006840629	18-100-023-00029-00032	62000	PASTOS PERMANENTES DE 5 O MAS AÑOS-SIN VARIEDAD	S	0,10
1700000006840631	18-100-024-00006-00003	62000	PASTOS PERMANENTES DE 5 O MAS AÑOS-SIN VARIEDAD	S	58,44

(1) Superficie declarada admisible ajustada con la superficie comprometida.
 (2) Factor de penalización valorando el alcance para el tipo de compromiso.

Puede verificar la integridad de una copia de este documento mediante la lectura del código QR adjunto o mediante el acceso a la dirección <https://ws050.juntadeandalucia.es/verificarFirma> indicando el código de VERIFICACIÓN

FIRMADO POR	JUAN JOSE SOLER GARCIA	FECHA	03/07/2024	
	ROCIO GUIJARRO MILLAN			
VERIFICACIÓN	Pk2jm6MP8Q4FQJJRRTHBNMQA26B8	PÁGINA	562/3256	



Datos considerados para el Cálculo de la Carga Ganadera mínima y máxima del expediente

Recintos Determinados para el Cálculo de Garga Ganadera Máxima

REF.	REFERENCIA SIGPAC	CULTIVO	DESCRIPCIÓN CULTIVO	S/R	SUP. PROPUESTA (ha)
-720268	18-100-024-00006-00018	62000	PASTOS PERMANENTES DE 5 O MAS AÑOS-SIN VARIEDAD	S	0,02
-720267	18-100-024-00006-00017	62000	PASTOS PERMANENTES DE 5 O MAS AÑOS-SIN VARIEDAD	S	0,01
-720261	18-100-022-00294-00026	62000	PASTOS PERMANENTES DE 5 O MAS AÑOS-SIN VARIEDAD	S	0,50
-720260	18-100-022-00294-00025	62000	PASTOS PERMANENTES DE 5 O MAS AÑOS-SIN VARIEDAD	S	0,14
-720259	18-100-022-00294-00023	62000	PASTOS PERMANENTES DE 5 O MAS AÑOS-SIN VARIEDAD	S	0,14
-495189	18-100-023-00029-00002	62000	PASTOS PERMANENTES DE 5 O MAS AÑOS-SIN VARIEDAD	S	25,15
4099603	18-100-022-00294-00011	62000	PASTOS PERMANENTES DE 5 O MAS AÑOS-SIN VARIEDAD	S	2,10
4100919	18-100-024-00006-00008	62000	PASTOS PERMANENTES DE 5 O MAS AÑOS-SIN VARIEDAD	S	65,61
1700000006840609	18-100-023-00029-00036	62000	PASTOS PERMANENTES DE 5 O MAS AÑOS-SIN VARIEDAD	S	0,02
1700000006840612	18-100-024-00006-00010	62000	PASTOS PERMANENTES DE 5 O MAS AÑOS-SIN VARIEDAD	S	0,51
1700000006840613	18-100-024-00006-00011	62000	PASTOS PERMANENTES DE 5 O MAS AÑOS-SIN VARIEDAD	S	1,40
1700000006840614	18-100-024-00006-00012	62000	PASTOS PERMANENTES DE 5 O MAS AÑOS-SIN VARIEDAD	S	0,16
1700000006840615	18-100-023-00029-00030	62000	PASTOS PERMANENTES DE 5 O MAS AÑOS-SIN VARIEDAD	S	0,32
1700000006840616	18-100-023-00029-00034	62000	PASTOS PERMANENTES DE 5 O MAS AÑOS-SIN VARIEDAD	S	0,05
1700000006840623	18-100-024-00006-00013	62000	PASTOS PERMANENTES DE 5 O MAS AÑOS-SIN VARIEDAD	S	0,02
1700000006840625	18-100-024-00006-00016	62000	PASTOS PERMANENTES DE 5 O MAS AÑOS-SIN VARIEDAD	S	0,08
1700000006840626	18-100-024-00006-00015	62000	PASTOS PERMANENTES DE 5 O MAS AÑOS-SIN VARIEDAD	S	0,01
1700000006840627	18-100-023-00029-00027	62000	PASTOS PERMANENTES DE 5 O MAS AÑOS-SIN VARIEDAD	S	0,30
1700000006840628	18-100-023-00029-00026	62000	PASTOS PERMANENTES DE 5 O MAS AÑOS-SIN VARIEDAD	S	0,27
1700000006840629	18-100-023-00029-00032	62000	PASTOS PERMANENTES DE 5 O MAS AÑOS-SIN VARIEDAD	S	0,10
1700000006840631	18-100-024-00006-00003	62000	PASTOS PERMANENTES DE 5 O MAS AÑOS-SIN VARIEDAD	S	58,44

(1) Superficie declarada admisible ajustada con la superficie comprometida.
 (2) Factor de penalización valorando el alcance para el tipo de compromiso.

Puede verificar la integridad de una copia de este documento mediante la lectura del código QR adjunto o mediante el acceso a la dirección <https://ws050.juntadeandalucia.es/verificarFirma> indicando el código de VERIFICACIÓN

FIRMADO POR	JUAN JOSE SOLER GARCIA	FECHA	03/07/2024	
	ROCIO GUIJARRO MILLAN			
VERIFICACIÓN	Pk2jm6MP8Q4FQJJZRRTHBNMQA26B8	PÁGINA	563/3256	



<u>APELLIDOS Y NOMBRE / RAZÓN SOCIAL</u>	<u>NIF</u>	<u>EXPEDIENTE</u>	<u>ANUALIDAD DE PAGO</u>		
CINEGETICA LAS ENCEBRAS, S.L	****0502*	1184970	1ª		
<u>IMPORTE POR ANUALIDAD</u>					
	2023	2024	2025	2026	2027
IMPORTE MÁXIMO SUBVENCIONABLE	13.916,93 €	13.916,93 €	13.916,93 €	13.916,93 €	13.916,93 €
IMPORTE MEDIO DE TRANSFERENCIA (€/ha)	234,49 €	234,49 €	234,49 €	234,49 €	234,49 €

<u>RESUMEN DE UNIDADES</u>										
<u>Cód</u>	<u>GRUPO DE PAGO</u>	<u>Sup. Dec. Admisible (ha)</u>	<u>Sup. Comprometida (ha)</u>	<u>Sup. ajustada compromiso (1) (ha)</u>	<u>% sobredec.</u>	<u>Sup. Propuesta (ha)</u>	<u>Importe Declarado</u>	<u>Importe Topado</u>	<u>Importe Propuesto</u>	<u>Importe tras sobredec.</u>
429	OLIVAR	34,21		34,21	0,00	34,21	8.480,66	8.480,66	8.480,66	8.480,66
432	FRUTALES SECANO	25,14		25,14	0,00	25,14	5.436,27	5.436,27	5.436,27	5.436,27
TOTAL		59,35	59,35	59,35		59,35	13.916,93	13.916,93	13.916,93	13.916,93

<u>APLICACIÓN DE REDUCCIONES Y PENALIZACIONES</u>							
<u>GRUPO DE PAGO</u>	<u>Importe Calculado</u>	<u>Importe pre-reduc.</u>	<u>Criterios de subvencionabilidad y compromisos</u>	<u>Presentación tardía</u>	<u>Omisión declaración</u>	<u>Condicionabilidad</u>	<u>IMPORTE (Euros) PROPUESTO</u>
FRUTALES SECANO	5.436,27	5.436,27	0,00	0,00	0,00	0,00	5.436,27
OLIVAR	8.480,66	8.480,66	0,00	0,00	0,00	0,00	8.480,66
TOTAL	13.916,93	13.916,93					13.916,93

<u>RESUMEN DE PAGOS</u>					
	<u>PROPUESTO</u>	<u>PROPUESTO</u>	<u>FEADER (Eje 2)</u>	<u>MAPA</u>	<u>CAPADR</u>
		13.916,93	11.829,39	1.365,25	722,29

<u>RECINTOS PROPUESTOS</u>													
<u>REF.</u>	<u>REFERENCIA SIGPAC</u>	<u>CULTIVO DESCRIPCIÓN CULTIVO</u>	<u>S/R G.PAGO</u>	<u>PEND. MEDIA (%)</u>	<u>SUP. DEC. ADMISIBLE (ha)</u>	<u>SUP. COMPROM. (ha)</u>	<u>SUP. AJUSTADA COMPR.(1) (ha)</u>	<u>SUP. CONV. SIGPAC (ha)</u>	<u>SUP. CERTIF. (ha)</u>	<u>SUP. CAMPO (ha)</u>	<u>SUP. CAMPO DETER. CULT. DECLARADO (ha)</u>	<u>SUP. DEC. REDUCIDA (ha)</u>	<u>SUP. PROPUESTA (ha)</u>
-1549178	18-090-011-00020-031	101010 OLIVAR-PICUAL	S	429	18,40	9,95	9,95	9,95	9,95			9,95	9,95
-1037832	18-090-011-00020-050	101010 OLIVAR-PICUAL	S	429	17,00	0,18	0,18	0,18	0,18			0,18	0,18
-1037826	18-090-011-00019-051	101010 OLIVAR-PICUAL	S	429	13,10	0,15	0,15	0,15	0,15			0,15	0,15
1700000006092809	18-090-011-00020-031	101010 OLIVAR-PICUAL	S	429	18,40	23,93	23,93	23,93	23,93			23,93	23,93
-1037837	18-090-011-00036-003	104024 ALMENDROS-MARCONA	S	432	7,90	0,02	0,02	0,02	0,02			0,02	0,02
-1037833	18-090-011-00020-051	104024 ALMENDROS-MARCONA	S	432	25,50	0,60	0,60	0,60	0,60			0,60	0,60
-1037831	18-090-011-00020-044	104024 ALMENDROS-MARCONA	S	432	37,50	10,62	10,62	10,62	10,62			10,62	10,62
1700000006092814	18-090-011-00020-038	104024 ALMENDROS-MARCONA	S	432	40,00	13,90	13,90	13,90	13,90			13,90	13,90

<u>INCIDENCIAS</u>	
<u>INCIDENCIA</u>	<u>DESCRIPCIÓN</u>
100422	Recinto declarado por error para una operación de la 6503, que se ha corregido de oficio desmarcando la operación incorrecta, de acuerdo con la fecha de inscripción del recinto en la producción ecológica. Ref:-1037826 Recinto:18-090-011-00019-00051 Cultivo:101010 OLIVAR-PICUAL Secano Ref:-1549178 Recinto:18-090-011-00020-00031 Cultivo:101010 OLIVAR-PICUAL Secano Ref:1700000006092809 Recinto:18-090-011-00020-00031 Cultivo:101010 OLIVAR-PICUAL Secano Ref:1700000006092814 Recinto:18-090-011-00020-00038 Cultivo:104024 ALMENDROS-MARCONA Secano Ref:-1037831 Recinto:18-090-011-00020-00044 Cultivo:104024 ALMENDROS-MARCONA Secano Ref:-1037832 Recinto:18-090-011-00020-00050 Cultivo:101010 OLIVAR-PICUAL Secano Ref:-1037833 Recinto:18-090-011-00020-00051 Cultivo:104024 ALMENDROS-MARCONA Secano Ref:-1037837 Recinto:18-090-011-00036-00003 Cultivo:104024 ALMENDROS-MARCONA Secano

(1) Superficie declarada admisible ajustada con la superficie comprometida.
(2) Factor de penalización valorando el alcance para el tipo de compromiso.

Puede verificar la integridad de una copia de este documento mediante la lectura del código QR adjunto o mediante el acceso a la dirección https://ws050.juntadeandalucia.es/verificarFirma indicando el código de VERIFICACIÓN				
FIRMADO POR	JUAN JOSE SOLER GARCIA	FECHA	03/07/2024	
	ROCIO GUIJARRO MILLAN			
VERIFICACIÓN	Pk2jm6MP8Q4FQJJZRRTHBNMQA26B8	PÁGINA	564/3256	



APELLIDOS Y NOMBRE / RAZÓN SOCIAL

CIRTOSA ANDALUCIA S.L.

NIF

****4589*

EXPEDIENTE

1018359

ANUALIDAD DE PAGO

1ª

IMPORTE POR ANUALIDAD

	2023	2024	2025	2026	2027
IMPORTE MÁXIMO SUBVENCIONABLE	8.796,77 €	8.796,77 €	8.796,77 €	8.796,77 €	8.796,77 €
IMPORTE MEDIO DE TRANSFERENCIA (€/ha)	217,31 €	217,31 €	217,31 €	217,31 €	217,31 €

RESUMEN DE UNIDADES

Cód	GRUPO DE PAGO	Sup. Dec. Admisible (ha)	Sup. Comprometida (ha)	Sup. ajustada compromiso (I) (ha)	% sobredec.	Sup. Propuesta (ha)	Importe Declarado	Importe Topado	Importe Propuesto	Importe tras sobredec.
429	OLIVAR	1,37		1,37	0,00	1,37	339,62	339,62	339,62	339,62
432	FRUTALES SECANO	39,11		39,11	0,00	39,11	8.457,15	8.457,15	8.457,15	8.457,15
TOTAL		40,48	40,48	40,48		40,48	8.796,77	8.796,77	8.796,77	8.796,77

APLICACIÓN DE REDUCCIONES Y PENALIZACIONES

GRUPO DE PAGO	Importe Calculado	Importe prereduc.	Criterios de subvencionabilidad y compromisos	Presentación tardía	Omisión declaración	Condicionalidad	IMPORTE (Euros) PROPUESTO
FRUTALES SECANO	8.457,15	8.457,15	0,00	0,00	1,00	0,00	8.372,58
OLIVAR	339,62	339,62	0,00	0,00	1,00	0,00	336,22
TOTAL	8.796,77	8.796,77					8.708,80

RESUMEN DE PAGOS

	PROPUESTO	PROPUESTO	FEADER (Eje 2)	MAPA	CAPADR
		8.708,80	7.402,48	854,33	451,99

RECINTOS PROPUESTOS

REF.	REFERENCIA SIGPAC	CULTIVO DESCRIPCIÓN CULTIVO	S/R G.PAGO	PEND. MEDIA (%)	SUP. DEC. ADMISIBLE (ha)	SUP. COMPROM. (ha)	SUP. AJUSTADA COMPR.(I) (ha)	SUP. CONV. SIGPAC (ha)	SUP. CERTIF. (ha)	SUP. CAMPO (ha)	SUP. CAMPO DETER. CULT. DECLARADO (ha)	SUP. DEC. REDUCIDA (ha)	SUP. PROPUESTA (ha)
1700000002687250	18-087-017-00488-015	101010 OLIVAR-PICUAL	S 429	13,60	1,37	1,37	1,37	1,37	1,37			1,37	1,37
-23242	18-087-005-00274-012	104020 ALMENDROS-GUARA	S 432	6,00	0,45	0,45	0,45	0,45	0,45			0,45	0,45
1700000002687258	18-087-005-00266-003	104022 ALMENDROS-LARGUETA	S 432	13,10	2,08	2,08	2,08	2,08	2,08			2,08	2,08
1700000002687259	18-087-016-00210-009	104020 ALMENDROS-GUARA	S 432	8,30	0,34	0,34	0,34	0,34	0,34			0,34	0,34
1700000002687260	18-087-016-00220-007	104039 ALMENDROS-TARRACO	S 432	14,60	0,41	0,41	0,41	0,41	0,41			0,41	0,41
1700000002687261	18-087-017-00419-003	104020 ALMENDROS-GUARA	S 432	16,80	2,18	2,18	2,18	2,18	2,18			2,18	2,18
1700000002687262	18-087-017-00488-005	104020 ALMENDROS-GUARA	S 432	12,50	5,86	5,86	5,86	5,86	5,86			5,86	5,86
1700000002687263	18-087-005-00273-001	104020 ALMENDROS-GUARA	S 432	13,10	0,37	0,37	0,37	0,37	0,37			0,37	0,37
1700000002687264	18-087-005-00273-002	104020 ALMENDROS-GUARA	S 432	12,70	0,24	0,24	0,24	0,24	0,24			0,24	0,24
1700000002687265	18-087-005-00274-005	104022 ALMENDROS-LARGUETA	S 432	13,50	6,30	6,30	6,30	6,30	6,30			6,30	6,30
1700000002687266	18-087-016-00210-006	104020 ALMENDROS-GUARA	S 432	11,70	0,11	0,11	0,11	0,11	0,11			0,11	0,11
1700000002687267	18-087-017-00488-011	104020 ALMENDROS-GUARA	S 432	10,90	10,56	10,56	10,56	10,56	10,56			10,56	10,56
1700000002687268	18-087-017-00491-002	104020 ALMENDROS-GUARA	S 432	5,80	3,54	3,54	3,54	3,54	3,54			3,54	3,54
1700000002687269	18-087-017-00488-014	104020 ALMENDROS-GUARA	S 432	15,20	0,31	0,31	0,31	0,31	0,31			0,31	0,31
1700000002687270	18-087-005-00274-009	104020 ALMENDROS-GUARA	S 432	12,10	0,65	0,65	0,65	0,65	0,65			0,65	0,65
1700000002687271	18-087-016-00210-005	104020 ALMENDROS-GUARA	S 432	6,70	2,44	2,44	2,44	2,44	2,44			2,44	2,44
1700000002687272	18-087-017-00488-010	104020 ALMENDROS-GUARA	S 432	9,20	3,27	3,27	3,27	3,27	3,27			3,27	3,27

INCIDENCIAS

INCIDENCIA DESCRIPCIÓN

256 Solicitud con recintos no declarados en campaña actual con una reducción por omisión de superficie superior al 3%
CÓDIGO PARA EL PORCENTAJE DE REDUCCIÓN POR OMISIÓN QUE CORRESPONDE A LA SOLICITUD:1

(1) Superficie declarada admisible ajustada con la superficie comprometida.
(2) Factor de penalización valorando el alcance para el tipo de compromiso.

Puede verificar la integridad de una copia de este documento mediante la lectura del código QR adjunto o mediante el acceso a la dirección <https://ws050.juntadeandalucia.es/verificarFirma> indicando el código de VERIFICACIÓN

FIRMADO POR	JUAN JOSE SOLER GARCIA	FECHA	03/07/2024	
	ROCIO GUIJARRO MILLAN			
VERIFICACIÓN	Pk2jm6MP8Q4FQJJZRRTHBNMQA26B8	PÁGINA	565/3256	



APELLIDOS Y NOMBRE / RAZÓN SOCIAL **NIF** **EXPEDIENTE** **ANUALIDAD DE PAGO**
 COBOS ENTRENA JOSE ANTONIO ****2425* 1013708 1ª

IMPORTE POR ANUALIDAD

	2023	2024	2025	2026	2027
IMPORTE MÁXIMO SUBVENCIONABLE	349,14 €	349,14 €	349,14 €	349,14 €	349,14 €
IMPORTE MEDIO DE TRANSFERENCIA (€/ha)	253,00 €	253,00 €	253,00 €	253,00 €	253,00 €

RESUMEN DE UNIDADES

Cód	GRUPO DE PAGO	Sup. Dec. Admisible (ha)	Sup. Comprometida (ha)	Sup. ajustada compromiso (1) (ha)	% sobredec.	Sup. Propuesta (ha)	Importe Declarado	Importe Topado	Importe Propuesto	Importe tras sobredec.
430	HORTÍCOLAS	1,38		1,38	0,00	1,38	349,14	349,14	349,14	349,14
TOTAL		1,38	1,38	1,38		1,38	349,14	349,14	349,14	349,14

APLICACIÓN DE REDUCCIONES Y PENALIZACIONES

GRUPO DE PAGO	Importe Calculado	Importe prereduc.	Criterios de subvencionabilidad y compromisos	Presentación tardía	Omisión declaración	Condicionalidad	IMPORTE (Euros) PROPUESTO
HORTÍCOLAS	349,14	349,14	0,00	0,00	0,00	0,00	349,14
TOTAL	349,14	349,14					349,14

RESUMEN DE PAGOS

	IMPORTE (Euros)			
	PROPUESTO	FEADER (Eje 2)	MAPA	CAPADR
PROPUESTO	349,14	296,77	34,25	18,12

RECINTOS PROPUESTOS

REF.	REFERENCIA SIGPAC	CULTIVO	DESCRIPCIÓN CULTIVO	S/R	G.PAGO	PEND. MEDIA (%)	SUP. DEC. ADMISIBLE (ha)	SUP. COMPROM. (ha)	SUP. AJUSTADA COMPROM. (1) (ha)	SUP. CONV. SIGPAC (ha)	SUP. CERTIE (ha)	SUP. CAMPO (ha)	SUP. CAMPO DETER. CULT. DECLARADO (ha)	SUP. DEC. REDUCIDA (ha)	SUP. PROPUESTA (ha)
-1077800	18-117-003-00022-002	279000	ESPÁRRAGOS-SIN VARIEDAD	R	430	5,80	0,09	0,09	0,09		0,09			0,09	0,09
1700000006091031	18-117-003-00022-001	279000	ESPÁRRAGOS-SIN VARIEDAD	R	430	9,20	1,29	1,29	1,29		1,31			1,29	1,29

INCIDENCIAS

INCIDENCIA DESCRIPCIÓN

100421 Recinto declarado por error para una operación de la 6503, que se ha corregido de oficio marcando la operación correcta, de acuerdo con la fecha de inscripción del recinto en la producción ecológica.
 Ref:1700000006091031 Recinto:18-117-003-00022-00001 Cultivo:279000 ESPÁRRAGOS-SIN VARIEDAD Regadío
 Ref:-1077800 Recinto:18-117-003-00022-00002 Cultivo:279000 ESPÁRRAGOS-SIN VARIEDAD Regadío

(1) Superficie declarada admisible ajustada con la superficie comprometida.
 (2) Factor de penalización valorando el alcance para el tipo de compromiso.

Puede verificar la integridad de una copia de este documento mediante la lectura del código QR adjunto o mediante el acceso a la dirección https://ws050.juntadeandalucia.es/verificarFirma indicando el código de VERIFICACIÓN				
FIRMADO POR	JUAN JOSE SOLER GARCIA	FECHA	03/07/2024	
	ROCIO GUIJARRO MILLAN			
VERIFICACIÓN	Pk2jm6MP8Q4FQJJZRRTHBNMQA26B8	PÁGINA	566/3256	



APELLIDOS Y NOMBRE / RAZÓN SOCIAL

COBOS QUIJADA ANDRES JULIAN

NIF

****3301*

EXPEDIENTE

1207752

ANUALIDAD DE PAGO

RESUMEN DE PAGOS

PROPUESTO	IMPORTE (Euros)			
	PROPUESTO	FEADER (Eje 2)	MAPA	CAPADR
	0,00	0,00	0,00	0,00

INCIDENCIAS

INCIDENCIA DESCRIPCIÓN

- 100407 Explotación solicitada no forma parte de ningún organismo de control autorizado para la producción ecológica en Andalucía o fecha de inscripción posterior al plazo establecido (Anexo I. Criterios de Subvencionabilidad. Orden 28 de marzo de 2023).
Explotación:ES181220000030 Especie:CAPRINA
Explotación:ES181220023000 Especie:CAPRINA
Explotación:ES181220023000 Especie:OVINA
- 100424 Solicita recinto que no está comprometido para la operación.
Ref:170000006398557 Recinto:18-123-014-00621-00001 Cultivo:62000 PASTOS PERMANENTES DE 5 O MAS AÑOS-SIN VARIEDAD Secano
Ref:170000006398576 Recinto:18-123-014-00624-00001 Cultivo:62000 PASTOS PERMANENTES DE 5 O MAS AÑOS-SIN VARIEDAD Secano
Ref:170000006398558 Recinto:18-123-014-00638-00001 Cultivo:62000 PASTOS PERMANENTES DE 5 O MAS AÑOS-SIN VARIEDAD Secano
- 101008 Expediente sin compromisos vigentes.
Operación:6503.2

(1) Superficie declarada admisible ajustada con la superficie comprometida.
(2) Factor de penalización valorando el alcance para el tipo de compromiso.

Puede verificar la integridad de una copia de este documento mediante la lectura del código QR adjunto o mediante el acceso a la dirección https://ws050.juntadeandalucia.es/verificarFirma indicando el código de VERIFICACIÓN				
FIRMADO POR	JUAN JOSE SOLER GARCIA	FECHA	03/07/2024	
	ROCIO GUIJARRO MILLAN			
VERIFICACIÓN	Pk2jm6MP8Q4FQJJZRRTHBNMQA26B8	PÁGINA	567/3256	



<u>APELLIDOS Y NOMBRE / RAZÓN SOCIAL</u>	<u>NIF</u>	<u>EXPEDIENTE</u>	<u>ANUALIDAD DE PAGO</u>
COCO ORGANIC S.L.	****1187*	1282985	

RESUMEN DE PAGOS

PROPUESTO	<u>IMPORTE (Euros)</u>			
	<u>PROPUESTO</u>	<u>FEADER (Eje 2)</u>	<u>MAPA</u>	<u>CAPADR</u>
	0,00	0,00	0,00	0,00

INCIDENCIAS

INCIDENCIA DESCRIPCIÓN

3790	Recinto declarado inactivo Ref:-1586114 Recinto:18-142-030-00090-00001 Cultivo: - Ref:6878397 Recinto:18-142-030-00090-00001 Cultivo: -
8200	Línea de declaración monitorizada con resultado no admisible Ref:6878397 Recinto:18-142-030-00090-00001 Cultivo:197000 TOMATE-SIN VARIEDAD
8227	Línea de declaración monitorizada en la que no ha habido respuesta por parte del productor y, por tanto, sin Juicio Experto de campo. Ref:-1586114 Recinto:18-142-030-00090-00001 Cultivo:163000 CALABACÍN-SIN VARIEDAD
8400	Monitorización Línea de declaración monitorizada con situación 12 o "nula" y sin información de producto. Ref:6878397 Recinto:18-142-030-00090-00001 Cultivo: - IDENTIFICADOR DE LA PARCELA AGRÍCOLA:2 Código de producto declarado en dicho recinto.:197 Código de variedad/especie/tipo declarada en dicho recinto.:0 Línea de ayuda declarada en dicho recinto.:
100424	Solicita recinto que no está comprometido para la operación. Ref:-1586114 Recinto:18-142-030-00090-00001 Cultivo:163000 CALABACÍN-SIN VARIEDAD Regadío Ref:6878397 Recinto:18-142-030-00090-00001 Cultivo:197000 TOMATE-SIN VARIEDAD Regadío
101008	Expediente sin compromisos vigentes. Operación:6503.2

(1) Superficie declarada admisible ajustada con la superficie comprometida.
(2) Factor de penalización valorando el alcance para el tipo de compromiso.

Puede verificar la integridad de una copia de este documento mediante la lectura del código QR adjunto o mediante el acceso a la dirección https://ws050.juntadeandalucia.es/verificarFirma indicando el código de VERIFICACIÓN				
FIRMADO POR	JUAN JOSE SOLER GARCIA	FECHA	03/07/2024	
	ROCIO GUIJARRO MILLAN			
VERIFICACIÓN	Pk2jm6MP8Q4FQJJZRRTHBNMQA26B8	PÁGINA	568/3256	



APELLIDOS Y NOMBRE / RAZÓN SOCIAL

COLLADO CAÑAS SERGIO

NIF

****8162*

EXPEDIENTE

1093951

ANUALIDAD DE PAGO

1ª

IMPORTES POR ANUALIDAD

	2023	2024	2025	2026	2027
IMPORTE MÁXIMO SUBVENCIONABLE	2.111,48 €	2.111,48 €	2.111,48 €	2.111,48 €	2.111,48 €
IMPORTE MEDIO DE TRANSFERENCIA (€/ha)	256,56 €	256,56 €	256,56 €	256,56 €	256,56 €

RESUMEN DE UNIDADES

Cód	GRUPO DE PAGO	Sup. Dec. Admisible (ha)	Sup. Comprometida (ha)	Sup. ajustada compromiso (1) (ha)	% sobredec.	Sup. Propuesta (ha)	Importe Declarado	Importe Topado	Importe Propuesto	Importe tras sobredec.
429	OLIVAR	3,57		3,57	0,00	3,57	885,00	885,00	885,00	885,00
432	FRUTALES SECANO	3,02		3,02	0,00	3,02	653,04	653,04	653,04	653,04
433	FRUTALES REGADÍO	1,64		1,64	0,00	1,64	573,44	573,44	573,44	573,44
TOTAL		8,23	8,23	8,23		8,23	2.111,48	2.111,48	2.111,48	2.111,48

APLICACIÓN DE REDUCCIONES Y PENALIZACIONES

GRUPO DE PAGO	Importe Calculado	Importe prereduc.	Criterios de subvencionabilidad y compromisos	Presentación tardía	Omisión declaración	Condicionalidad	IMPORTE (Euros)
							PROPUESTO
FRUTALES REGADÍO	573,44	573,44	0,00	0,00	0,00	0,00	573,44
FRUTALES SECANO	653,04	653,04	0,00	0,00	0,00	0,00	653,04
OLIVAR	885,00	885,00	0,00	0,00	0,00	0,00	885,00
TOTAL	2.111,48	2.111,48					2.111,48

RESUMEN DE PAGOS

PROPUESTO	IMPORTE (Euros)			
	PROPUESTO	FEADER (Eje 2)	MAPA	CAPADR
	2.111,48	1.794,75	207,13	109,60

RECINTOS PROPUESTOS

REF.	REFERENCIA SIGPAC	CULTIVO DESCRIPCIÓN CULTIVO	S/R G.PAGO	PEND. MEDIA (%)	SUP. DEC. ADMISIBLE (ha)	SUP. COMPROM. (ha)	SUP. AJUSTADA COMPROM. (1) (ha)	SUP. CONV. SIGPAC (ha)	SUP. CERTIF. (ha)	SUP. CAMPO (ha)	SUP. CAMPO DETER. CULT. DECLARADO (ha)	SUP. DEC. REDUCIDA (ha)	SUP. PROPUESTA (ha)
170000005340303	18-191-006-00015-001	101010 OLIVAR-PICUAL	R 429	6,50	0,71	0,71	0,71	0,71	0,71			0,71	0,71
170000005340304	18-191-002-00145-013	101010 OLIVAR-PICUAL	R 429	15,20	0,55	0,55	0,55	0,55	0,55			0,55	0,55
170000005340305	18-191-002-00145-012	101010 OLIVAR-PICUAL	R 429	17,50	0,68	0,68	0,68	0,68	0,68			0,68	0,68
170000005340308	18-191-002-00144-004	101010 OLIVAR-PICUAL	S 429	15,30	0,13	0,13	0,13	0,13	0,13			0,13	0,13
170000005340309	18-191-006-00014-007	101010 OLIVAR-PICUAL	S 429	17,00	0,02	0,02	0,02	0,02	0,02			0,02	0,02
170000005340310	18-191-006-00043-011	101010 OLIVAR-PICUAL	S 429	13,00	0,07	0,07	0,07	0,07	0,07			0,07	0,07
170000005340322	18-191-002-00145-007	101010 OLIVAR-PICUAL	R 429	8,20	0,05	0,05	0,05	0,05	0,05			0,05	0,05
170000005340323	18-191-002-00145-010	101010 OLIVAR-PICUAL	R 429	6,00	0,30	0,30	0,30	0,30	0,30			0,30	0,30
170000005340325	18-191-002-00145-036	101010 OLIVAR-PICUAL	S 429	16,80	0,03	0,03	0,03	0,03	0,03			0,03	0,03
170000005340327	18-191-006-00014-002	101010 OLIVAR-PICUAL	R 429	3,70	1,02	1,02	1,02	1,02	1,02			1,02	1,02
170000005340329	18-191-006-00014-006	101010 OLIVAR-PICUAL	S 429	16,80	0,01	0,01	0,01	0,01	0,01			0,01	0,01
170000005340330	18-191-002-00145-029	104057 ALMENDROS-AVIJOR	S 432	15,10	0,28	0,28	0,28	0,28	0,28			0,28	0,28
170000005340331	18-191-002-00153-003	104057 ALMENDROS-AVIJOR	S 432	11,40	0,33	0,33	0,33	0,33	0,33			0,33	0,33
170000005340334	18-191-002-00145-004	104057 ALMENDROS-AVIJOR	S 432	9,90	1,57	1,57	1,57	1,57	1,57			1,57	1,57
170000005340335	18-191-002-00146-001	104057 ALMENDROS-AVIJOR	S 432	14,60	0,23	0,23	0,23	0,23	0,23			0,23	0,23
170000005340336	18-191-006-00043-009	104003 ALMENDROS-ANTOÑETA	S 432	20,90	0,30	0,30	0,30	0,30	0,30			0,30	0,30
170000005340337	18-191-002-00155-005	104024 ALMENDROS-MARCONA	S 432	12,70	0,12	0,12	0,12	0,12	0,12			0,12	0,12
170000005340339	18-191-011-00019-001	104010 ALMENDROS-DESMAYO ROJO	S 432	22,20	0,19	0,19	0,19	0,19	0,19			0,19	0,19
-496658	18-191-002-00145-006	105357 MELOCOTONEROS-BABYGOLD 6	R 433	1,30	0,09	0,09	0,09	0,09	0,09			0,09	0,09
-496590	18-191-002-00145-030	104020 ALMENDROS-GUARA	R 433	4,20	0,82	0,82	0,82	0,82	0,82			0,82	0,82
170000005340302	18-191-002-00144-003	105211 MELOCOTONEROS-CATHERINA	R 433	2,40	0,16	0,16	0,16	0,16	0,16			0,16	0,16
170000005340321	18-191-002-00145-003	105211 MELOCOTONEROS-CATHERINA	R 433	12,80	0,23	0,23	0,23	0,23	0,23			0,23	0,23
170000005340332	18-191-002-00145-031	124035 PISTACHO-MATEUR	R 433	9,40	0,34	0,34	0,34	0,34	0,34			0,34	0,34

(1) Superficie declarada admisible ajustada con la superficie comprometida.
(2) Factor de penalización valorando el alcance para el tipo de compromiso.

Puede verificar la integridad de una copia de este documento mediante la lectura del código QR adjunto o mediante el acceso a la dirección https://ws050.juntadeandalucia.es/verificarFirma indicando el código de VERIFICACIÓN				
FIRMADO POR	JUAN JOSE SOLER GARCIA	FECHA	03/07/2024	
	ROCIO GUIJARRO MILLAN			
VERIFICACIÓN	Pk2jm6MP8Q4FQJJZRRTHBNMQA26B8	PÁGINA	569/3256	



INCIDENCIAS

INCIDENCIA DESCRIPCIÓN

- 226 Recinto abandonado según SIGPAC por el que solicita alguna ayuda/práctica.
Ref:170000005340338 Recinto:18-191-011-00018-00001 Cultivo:104010 ALMENDROS-DESMAYO ROJO Secano
Ref:170000005340333 Recinto:18-191-011-00020-00001 Cultivo:104010 ALMENDROS-DESMAYO ROJO Secano
- 100400 Recinto con cultivo, variedad, régimen de explotación o uso Sigpac no compatible con la operación solicitada (Anexo IV.I Cultivos y variedades elegibles para las Intervenciones. Orden de 28 de marzo de 2023).
Ref:-496656 Recinto:18-191-002-00144-00002 Cultivo:105357 MELOCOTONEROS-BABYGOLD 6 Secano Uso:FY
- 100424 Solicita recinto que no está comprometido para la operación.
Ref:-496656 Recinto:18-191-002-00144-00002 Cultivo:105357 MELOCOTONEROS-BABYGOLD 6 Secano
Ref:170000005340338 Recinto:18-191-011-00018-00001 Cultivo:104010 ALMENDROS-DESMAYO ROJO Secano
Ref:170000005340333 Recinto:18-191-011-00020-00001 Cultivo:104010 ALMENDROS-DESMAYO ROJO Secano

(1) Superficie declarada admisible ajustada con la superficie comprometida.
(2) Factor de penalización valorando el alcance para el tipo de compromiso.

Puede verificar la integridad de una copia de este documento mediante la lectura del código QR adjunto o mediante el acceso a la dirección <https://ws050.juntadeandalucia.es/verificarFirma> indicando el código de VERIFICACIÓN

FIRMADO POR	JUAN JOSE SOLER GARCIA	FECHA	03/07/2024	
	ROCIO GUIJARRO MILLAN			
VERIFICACIÓN	Pk2jm6MP8Q4FQJJZRRTHBNBMA26B8	PÁGINA	570/3256	



APELLIDOS Y NOMBRE / RAZÓN SOCIAL

CORDOVILLA FRANCO ANTONIA

NIF
****6917*

EXPEDIENTE
1137306

ANUALIDAD DE PAGO
1ª

IMPORTE POR ANUALIDAD

	2023	2024	2025	2026	2027
IMPORTE MÁXIMO SUBVENCIONABLE	7.169,27 €	7.169,27 €	7.169,27 €	7.169,27 €	7.169,27 €
IMPORTE MEDIO DE TRANSFERENCIA (€/ha)	247,90 €	247,90 €	247,90 €	247,90 €	247,90 €

RESUMEN DE UNIDADES

Cód	GRUPO DE PAGO	Sup. Dec. Admisible (ha)	Sup. Comprometida (ha)	Sup. ajustada compromiso (I) (ha)	% sobredec.	Sup. Propuesta (ha)	Importe Declarado	Importe Topado	Importe Propuesto	Importe tras sobredec.
429	OLIVAR	28,93		28,92	0,00	28,92	7.169,27	7.169,27	7.169,27	7.169,27
TOTAL		28,93	28,92	28,92		28,92	7.169,27	7.169,27	7.169,27	7.169,27

APLICACIÓN DE REDUCCIONES Y PENALIZACIONES

GRUPO DE PAGO	Importe Calculado	Importe prerreduc.	Criterios de subvencionabilidad y compromisos	Presentación tardía	Omisión declaración	Condicionalidad	IMPORTE (Euros) PROPUESTO
OLIVAR	7.169,27	7.169,27	0,00	0,00	0,00	0,00	7.169,27
TOTAL	7.169,27	7.169,27					7.169,27

RESUMEN DE PAGOS

	IMPORTE (Euros)			
	PROPUESTO	FEADER (Eje 2)	MAPA	CAPADR
PROPUESTO	7.169,27	6.093,88	703,31	372,08

RECINTOS PROPUESTOS

REF.	REFERENCIA SIGPAC	CULTIVO	DESCRIPCIÓN CULTIVO	S/R	G.PAGO	PEND. MEDIA (%)	SUP. DEC. ADMISIBLE (ha)	SUP. COMPROM. (ha)	SUP. AJUSTADA COMPROM. (I) (ha)	SUP. CONV. SIGPAC (ha)	SUP. CERTIE. (ha)	SUP. CAMPO (ha)	SUP. CAMPO DETER. CULT. DECLARADO (ha)	SUP. DEC. REDUCIDA (ha)	SUP. PROPUESTA (ha)
-1503545	18-015-008-00123-003	101010	OLIVAR-PICUAL	S	429	7,30	1,30	1,30	1,30		1,30			1,30	1,30
-1503544	18-015-008-00025-002	101010	OLIVAR-PICUAL	S	429	21,60	0,08	0,08	0,08		0,08			0,08	0,08
1700000006282516	18-015-008-00024-001	101010	OLIVAR-PICUAL	S	429	6,10	1,43	1,43	1,43		1,43			1,43	1,43
1700000006282530	18-153-002-00364-001	101010	OLIVAR-PICUAL	S	429	6,10	0,88	0,88	0,88		0,88			0,88	0,88
1700000006282531	18-153-002-00365-001	101010	OLIVAR-PICUAL	S	429	6,40	0,73	0,73	0,73		0,73			0,73	0,73
1700000006282532	18-153-007-00316-001	101010	OLIVAR-PICUAL	S	429	4,00	0,40	0,40	0,40		0,40			0,40	0,40
1700000006282533	18-153-007-00212-001	101010	OLIVAR-PICUAL	S	429	3,30	1,89	1,88	1,88		1,88			1,88	1,88
1700000006282535	18-153-016-00014-001	101010	OLIVAR-PICUAL	S	429	7,30	1,51	1,51	1,51		1,51			1,51	1,51
1700000006282536	18-153-016-00016-003	101010	OLIVAR-PICUAL	S	429	7,60	2,31	2,31	2,31		2,31			2,31	2,31
1700000006282537	18-153-015-00202-001	101194	OLIVAR-LECHIN DE GRANADA	S	429	28,20	0,96	0,96	0,96		0,96			0,96	0,96
1700000006282538	18-153-016-00241-001	101010	OLIVAR-PICUAL	S	429	9,40	1,66	1,66	1,66		1,66			1,66	1,66
1700000006282539	18-153-016-00439-001	101010	OLIVAR-PICUAL	S	429	8,50	5,78	5,78	5,78		5,78			5,78	5,78
1700000006282540	18-153-016-00242-001	101010	OLIVAR-PICUAL	S	429	8,20	1,21	1,21	1,21		1,21			1,21	1,21
1700000006282541	18-153-016-00484-001	101010	OLIVAR-PICUAL	S	429	11,90	3,84	3,84	3,84		3,84			3,84	3,84
1700000006282542	18-153-016-00430-002	101010	OLIVAR-PICUAL	S	429	9,20	1,52	1,52	1,52		1,52			1,52	1,52
1700000006282543	18-153-017-00146-001	101010	OLIVAR-PICUAL	S	429	16,90	2,44	2,44	2,44		2,44			2,44	2,44
1700000006282544	18-153-017-00145-001	101010	OLIVAR-PICUAL	S	429	28,40	0,99	0,99	0,99		0,99			0,99	0,99

(1) Superficie declarada admisible ajustada con la superficie comprometida.
(2) Factor de penalización valorando el alcance para el tipo de compromiso.

Puede verificar la integridad de una copia de este documento mediante la lectura del código QR adjunto o mediante el acceso a la dirección <https://ws050.juntadeandalucia.es/verificarFirma> indicando el código de VERIFICACIÓN

FIRMADO POR	JUAN JOSE SOLER GARCIA	FECHA	03/07/2024	
	ROCIO GUIJARRO MILLAN			
VERIFICACIÓN	Pk2jm6MP8Q4FQJJZRRTHBNMQA26B8	PÁGINA	571/3256	



INCIDENCIAS

INCIDENCIA DESCRIPCIÓN

- 4272 Verifica que las líneas de declaración de las Solicitudes Únicas no tienen solapes con la capa de Retroactividad Gráfica (ambas de la misma campaña) a nivel de expediente/línea de declaración gráfica de la solicitud.
Ref:170000006282558 Recinto:18-153-015-00358-00001 Cultivo: - Agregado de la referencia del recinto.:0 Zona de la referencia del recinto.:0 Superficie solapada.:0,02 Id. Incid.:95940513
- 100412 Número de hectáreas validadas inferior a la superficie mínima permitida por el grupo de cultivo (Anexo I. Criterios de Subvencionabilidad. Orden 28 de marzo de 2023).
Sup. Resuelta:0 Grupo de Pago:FRUTALES SECANO
- 100413 Recinto perteneciente a grupo de cultivo que no cumple con la superficie mínima requerida (Anexo I. Criterios de Subvencionabilidad. Orden 28 de marzo de 2023).
Ref:170000006282553 Recinto:18-152-008-00127-00001 Cultivo:104014 ALMENDROS-FERRAGNES Secano Sup. Declarada:2,21 Superficie Resolver:2,21
Ref:4755311 Recinto:18-152-008-00128-00001 Cultivo:104014 ALMENDROS-FERRAGNES Secano Sup. Declarada:0,04 Superficie Resolver:0,04
Ref:170000006282554 Recinto:18-153-001-00522-00001 Cultivo:104014 ALMENDROS-FERRAGNES Secano Sup. Declarada:1,94 Superficie Resolver:1,94
Ref:170000006282546 Recinto:18-153-003-00211-00002 Cultivo:104014 ALMENDROS-FERRAGNES Secano Sup. Declarada:0,28 Superficie Resolver:0,28
Ref:170000006282545 Recinto:18-153-004-00043-00001 Cultivo:104014 ALMENDROS-FERRAGNES Secano Sup. Declarada:0,92 Superficie Resolver:0,92
Ref:170000006282547 Recinto:18-153-006-00105-00002 Cultivo:104014 ALMENDROS-FERRAGNES Secano Sup. Declarada:0,06 Superficie Resolver:0,06
Ref:170000006282548 Recinto:18-153-006-00106-00002 Cultivo:104014 ALMENDROS-FERRAGNES Secano Sup. Declarada:0,03 Superficie Resolver:0,03
Ref:170000006282549 Recinto:18-153-006-00107-00002 Cultivo:104014 ALMENDROS-FERRAGNES Secano Sup. Declarada:0,02 Superficie Resolver:0,02
Ref:170000006282550 Recinto:18-153-007-00316-00002 Cultivo:104007 ALMENDROS-COMUNA Secano Sup. Declarada:0,07 Superficie Resolver:0,07
Ref:170000006282551 Recinto:18-153-014-00321-00002 Cultivo:104014 ALMENDROS-FERRAGNES Secano Sup. Declarada:0,51 Superficie Resolver:0,51
Ref:170000006282552 Recinto:18-153-015-00006-00001 Cultivo:104014 ALMENDROS-FERRAGNES Secano Sup. Declarada:1,81 Superficie Resolver:1,81
Ref:170000006282557 Recinto:18-153-015-00356-00002 Cultivo:104014 ALMENDROS-FERRAGNES Secano Sup. Declarada:0,69 Superficie Resolver:0,69
Ref:170000006282558 Recinto:18-153-015-00358-00001 Cultivo:104014 ALMENDROS-FERRAGNES Secano Sup. Declarada:0,5 Superficie Resolver:0,48
Ref:170000006282555 Recinto:18-153-016-00022-00001 Cultivo:104014 ALMENDROS-FERRAGNES Secano Sup. Declarada:1,35 Superficie Resolver:1,35
Ref:170000006282556 Recinto:18-153-016-00456-00001 Cultivo:104014 ALMENDROS-FERRAGNES Secano Sup. Declarada:2,22 Superficie Resolver:2,22
Ref:170000006282568 Recinto:18-153-016-00457-00001 Cultivo:104014 ALMENDROS-FERRAGNES Secano Sup. Declarada:0,53 Superficie Resolver:0,53
Ref:170000006282569 Recinto:18-153-016-00485-00001 Cultivo:104014 ALMENDROS-FERRAGNES Secano Sup. Declarada:1,07 Superficie Resolver:1,07
Ref:170000006282567 Recinto:18-153-016-00492-00001 Cultivo:104014 ALMENDROS-FERRAGNES Secano Sup. Declarada:0,4 Superficie Resolver:0,4
Ref:170000006282564 Recinto:18-153-016-00495-00001 Cultivo:104014 ALMENDROS-FERRAGNES Secano Sup. Declarada:0,8 Superficie Resolver:0,8
Ref:170000006282565 Recinto:18-153-016-00496-00001 Cultivo:104014 ALMENDROS-FERRAGNES Secano Sup. Declarada:1,01 Superficie Resolver:1,01
Ref:170000006282563 Recinto:18-153-016-00610-00002 Cultivo:104014 ALMENDROS-FERRAGNES Secano Sup. Declarada:0,66 Superficie Resolver:0,66
Ref:170000006282562 Recinto:18-153-017-00098-00001 Cultivo:104014 ALMENDROS-FERRAGNES Secano Sup. Declarada:0,59 Superficie Resolver:0,59
Ref:170000006282559 Recinto:18-153-019-00200-00001 Cultivo:104014 ALMENDROS-FERRAGNES Secano Sup. Declarada:1,53 Superficie Resolver:1,52
Ref:170000006282560 Recinto:18-153-019-00213-00001 Cultivo:104014 ALMENDROS-FERRAGNES Secano Sup. Declarada:0,97 Superficie Resolver:0,97
Ref:-923655 Recinto:18-153-900-80014-00043 Cultivo:104014 ALMENDROS-FERRAGNES Secano Sup. Declarada:0,26 Superficie Resolver:0,26
Ref:-1503547 Recinto:18-153-900-80016-00060 Cultivo:104014 ALMENDROS-FERRAGNES Secano Sup. Declarada:0,05 Superficie Resolver:0,05

(1) Superficie declarada admisible ajustada con la superficie comprometida.
(2) Factor de penalización valorando el alcance para el tipo de compromiso.

Puede verificar la integridad de una copia de este documento mediante la lectura del código QR adjunto o mediante el acceso a la dirección <https://ws050.juntadeandalucia.es/verificarFirma> indicando el código de VERIFICACIÓN

FIRMADO POR	JUAN JOSE SOLER GARCIA	FECHA	03/07/2024	
	ROCIO GUIJARRO MILLAN			
VERIFICACIÓN	Pk2jm6MP8Q4FQJJZRRTHBNMQA26B8	PÁGINA	572/3256	



APELLIDOS Y NOMBRE / RAZÓN SOCIAL

CORONADO GARCIA MATILDE

NIF

****8809*

EXPEDIENTE

1200480

ANUALIDAD

DE PAGO

1ª

IMPORTES POR ANUALIDAD

	2023	2024	2025	2026	2027
IMPORTE MÁXIMO SUBVENCIONABLE	15.117,00 €	15.117,00 €	15.117,00 €	15.117,00 €	15.117,00 €
IMPORTE MEDIO DE TRANSFERENCIA (€/ha)	111,64 €	111,64 €	111,64 €	111,64 €	111,64 €

RESUMEN DE UNIDADES

Cód	GRUPO DE PAGO	Sup. Dec. Admisible (ha)	Sup. Comprometida (ha)	Sup. ajustada compromiso (I) (ha)	% sobredec.	Sup. Propuesta (ha)	Importe Declarado	Importe Topado	Importe Propuesto	Importe tras sobredec.
426	HERBÁCEOS	144,11		100,00	0,00	100,00	15.117,00	15.117,00	15.117,00	15.117,00
434	HERBÁCEOS NO ELEGIBLES	35,41		35,41	0,00	35,41	0,00	0,00	0,00	0,00
TOTAL		179,52	135,41	135,41		135,41	15.117,00	15.117,00	15.117,00	15.117,00

APLICACIÓN DE REDUCCIONES Y PENALIZACIONES

GRUPO DE PAGO	Importe Calculado	Importe prereduc.	Criterios de subvencionabilidad y compromisos	Presentación tardía	Omisión declaración	Condicionabilidad	PROPUUESTO (Euros)
HERBÁCEOS	15.117,00	15.117,00	0,00	0,00	0,00	0,00	15.117,00
HERBÁCEOS NO ELEGIBLES	0,00	0,00	0,00	0,00	0,00	0,00	0,00
TOTAL	15.117,00	15.117,00					15.117,00

RESUMEN DE PAGOS

	PROPUESTO	FEADER (Eje 2)	MAPA	CAPADR
PROPUESTO	15.117,00	12.849,45	1.482,98	784,57

RECINTOS PROPUESTOS

REF.	REFERENCIA SIGPAC	CULTIVO DESCRIPCIÓN CULTIVO	S/R G.PAGO	PEND. MEDIA (%)	SUP. DEC. ADMISIBLE (ha)	SUP. COMPROM. (ha)	SUP. AJUSTADA COMPR.(I) (ha)	SUP. CONV. SIGPAC (ha)	SUP. CERTIF. (ha)	SUP. CAMPO (ha)	SUP. CAMPO DETER. CULT. DECLARADO (ha)	SUP. DEC. REDUCIDA (ha)	SUP. PROPUESTA (ha)
170000006775194	18-167-018-00399-001	40000 GUISANTES-SIN VARIEDAD	R	426	0,70	4,08	4,08	4,08	4,08	4,08		4,08	4,08
170000006775195	18-167-015-00065-001	40000 GUISANTES-SIN VARIEDAD	S	426	1,20	3,82	3,82	3,82	3,82			3,82	3,82
170000006775196	18-167-018-00378-003	5000 CEBADA-SIN VARIEDAD	R	426	0,80	7,06	7,06	7,06	7,06			7,06	7,06
170000006775201	18-167-018-00378-004	5000 CEBADA-SIN VARIEDAD	R	426	1,20	0,36	0,36	0,36	0,36			0,36	0,36
170000006775202	18-167-013-00014-002	5000 CEBADA-SIN VARIEDAD	S	426	9,20	9,27	9,14	9,14	9,27			9,14	9,14
170000006775203	18-167-013-00038-001	5000 CEBADA-SIN VARIEDAD	S	426	2,00	13,80	13,80	13,80	13,80			13,80	13,80
170000006775204	18-167-013-00042-001	40000 GUISANTES-SIN VARIEDAD	S	426	1,30	1,29	1,29	1,29	1,29			1,29	1,29
170000006775205	18-167-018-00416-001	5000 CEBADA-SIN VARIEDAD	R	426	0,90	5,94	5,94	5,94	5,94			5,94	5,94
170000006775207	18-167-013-00002-010	5000 CEBADA-SIN VARIEDAD	S	426	11,10	0,18	0,18	0,18	0,18			0,18	0,18
170000006775212	18-167-013-00016-005	8000 AVENA-SIN VARIEDAD	S	426	7,20	8,55	8,55	8,55	8,55			8,55	8,55
170000006775213	18-167-013-00002-008	5000 CEBADA-SIN VARIEDAD	S	426	7,10	29,31	29,31	29,31	29,31			29,31	29,31
170000006775223	18-167-014-00147-001	5000 CEBADA-SIN VARIEDAD	S	426	4,50	4,67	4,67	4,67	4,67			4,67	4,67
170000006775224	18-167-013-00022-006	5000 CEBADA-SIN VARIEDAD	S	426	10,20	6,56	6,56	6,56	6,56			6,56	6,56
170000006775228	18-167-018-00378-001	5000 CEBADA-SIN VARIEDAD	R	426	0,60	7,38	7,38	7,38	7,38			7,38	7,38
170000006775231	18-167-013-00016-008	8000 AVENA-SIN VARIEDAD	S	426	5,40	2,26	2,26	2,26	2,26			2,26	2,26
170000006775234	18-167-014-00135-001	5000 CEBADA-SIN VARIEDAD	S	426	2,20	4,87	4,87	4,87	4,87			4,87	4,87
170000006775236	18-167-013-00024-003	8000 AVENA-SIN VARIEDAD	S	426	6,50	12,73	12,73	12,73	12,73			12,73	12,73
170000006775238	18-167-013-00002-007	5000 CEBADA-SIN VARIEDAD	S	426	9,10	12,11	12,11	12,11	12,11			12,11	12,11
170000006775239	18-167-012-00036-004	5000 CEBADA-SIN VARIEDAD	S	426	8,80	3,92	3,92	3,92	3,92			3,92	3,92
170000006775240	18-167-014-00134-001	5000 CEBADA-SIN VARIEDAD	S	426	3,10	5,95	5,95	5,95	5,95			5,95	5,95
-1045556	18-167-020-00108-001	20000 BARBECHO TRADICIONAL-SIN VARIEDAD	S	434	6,40	0,65	0,65	0,65	0,65			0,65	0,65
170000006775188	18-167-018-00079-001	20000 BARBECHO TRADICIONAL-SIN VARIEDAD	R	434	2,00	1,53	1,53	1,53	1,53			1,53	1,53
170000006775189	18-167-018-00098-001	20000 BARBECHO TRADICIONAL-SIN VARIEDAD	S	434	3,20	0,43	0,43	0,43	0,43			0,43	0,43
170000006775198	18-167-018-00169-004	20000 BARBECHO TRADICIONAL-SIN VARIEDAD	S	434	1,00	0,10	0,10	0,10	0,10			0,10	0,10
170000006775210	18-167-012-00017-003	20000 BARBECHO TRADICIONAL-SIN VARIEDAD	S	434	4,30	1,98	1,98	1,98	1,98			1,98	1,98
170000006775211	18-167-012-00017-002	20000 BARBECHO TRADICIONAL-SIN VARIEDAD	S	434	14,50	0,41	0,41	0,41	0,41			0,41	0,41
170000006775214	18-167-018-00051-001	20000 BARBECHO TRADICIONAL-SIN VARIEDAD	S	434	2,60	0,56	0,56	0,56	0,56			0,56	0,56
170000006775219	18-167-020-00133-001	20000 BARBECHO TRADICIONAL-SIN VARIEDAD	S	434	2,00	1,09	1,09	1,09	1,09			1,09	1,09
170000006775220	18-167-020-00132-001	20000 BARBECHO TRADICIONAL-SIN VARIEDAD	R	434	2,00	1,91	1,91	1,91	1,91			1,91	1,91
170000006775226	18-167-018-00372-001	20000 BARBECHO TRADICIONAL-SIN VARIEDAD	R	434	0,90	1,35	1,35	1,35	1,35			1,35	1,35
170000006775227	18-167-018-00166-001	20000 BARBECHO TRADICIONAL-SIN VARIEDAD	R	434	1,10	7,34	7,34	7,34	7,34			7,34	7,34
170000006775229	18-167-018-00373-001	20000 BARBECHO TRADICIONAL-SIN VARIEDAD	R	434	0,80	8,87	8,87	8,87	8,87			8,87	8,87
170000006775230	18-167-013-00036-001	20000 BARBECHO TRADICIONAL-SIN VARIEDAD	S	434	2,40	9,19	9,19	9,19	9,19			9,19	9,19

(1) Superficie declarada admisible ajustada con la superficie comprometida.
(2) Factor de penalización valorando el alcance para el tipo de compromiso.

<p>Puede verificar la integridad de una copia de este documento mediante la lectura del código QR adjunto o mediante el acceso a la dirección https://ws050.juntadeandalucia.es/verificarFirma indicando el código de VERIFICACIÓN</p>					
FIRMADO POR	<p>JUAN JOSE SOLER GARCIA</p> <p>ROCIO GUIJARRO MILLAN</p>		FECHA		03/07/2024
VERIFICACIÓN	<p>Pk2jm6MP8Q4FQJJZRRTHBNMQA26B8</p>		PÁGINA		573/3256




INCIDENCIAS

INCIDENCIA DESCRIPCIÓN

- 4272 Verifica que las líneas de declaración de las Solicitudes Únicas no tienen solapes con la capa de Retroactividad Gráfica (ambas de la misma campaña) a nivel de expediente/línea de declaración gráfica de la solicitud.
Ref:170000006775202 Recinto:18-167-013-00014-00002 Cultivo: - Agregado de la referencia del recinto.:0 Zona de la referencia del recinto.:0 Superficie solapada.:0,13 Id. Incid.:95942652
- 100400 Recinto con cultivo, variedad, régimen de explotación o uso Siggac no compatible con la operación solicitada (Anexo IV.I Cultivos y variedades elegibles para las Intervenciones. Orden de 28 de marzo de 2023).
Ref:-565800 Recinto:18-167-013-00002-00013 Cultivo:20000 BARBECHO TRADICIONAL-SIN VARIEDAD Secano Uso:EP
- 100421 Recinto declarado por error para una operación de la 6503, que se ha corregido de oficio marcando la operación correcta, de acuerdo con la fecha de inscripción del recinto en la producción ecológica.
Ref:170000006775211 Recinto:18-167-012-00017-00002 Cultivo:20000 BARBECHO TRADICIONAL-SIN VARIEDAD Secano
Ref:170000006775210 Recinto:18-167-012-00017-00003 Cultivo:20000 BARBECHO TRADICIONAL-SIN VARIEDAD Secano
Ref:170000006775239 Recinto:18-167-012-00036-00004 Cultivo:5000 CEBADA-SIN VARIEDAD Secano
Ref:170000006775238 Recinto:18-167-013-00002-00007 Cultivo:5000 CEBADA-SIN VARIEDAD Secano
Ref:170000006775213 Recinto:18-167-013-00002-00008 Cultivo:5000 CEBADA-SIN VARIEDAD Secano
Ref:170000006775207 Recinto:18-167-013-00002-00010 Cultivo:5000 CEBADA-SIN VARIEDAD Secano
Ref:-565800 Recinto:18-167-013-00002-00013 Cultivo:20000 BARBECHO TRADICIONAL-SIN VARIEDAD Secano
Ref:170000006775202 Recinto:18-167-013-00014-00002 Cultivo:5000 CEBADA-SIN VARIEDAD Secano
Ref:170000006775212 Recinto:18-167-013-00016-00005 Cultivo:8000 AVENA-SIN VARIEDAD Secano
Ref:170000006775231 Recinto:18-167-013-00016-00008 Cultivo:8000 AVENA-SIN VARIEDAD Secano
Ref:170000006775224 Recinto:18-167-013-00022-00006 Cultivo:5000 CEBADA-SIN VARIEDAD Secano
Ref:170000006775236 Recinto:18-167-013-00024-00003 Cultivo:8000 AVENA-SIN VARIEDAD Secano
Ref:170000006775230 Recinto:18-167-013-00036-00001 Cultivo:20000 BARBECHO TRADICIONAL-SIN VARIEDAD Secano
Ref:170000006775203 Recinto:18-167-013-00038-00001 Cultivo:5000 CEBADA-SIN VARIEDAD Secano
Ref:170000006775204 Recinto:18-167-013-00042-00001 Cultivo:40000 GUI SANTES-SIN VARIEDAD Secano
Ref:170000006775240 Recinto:18-167-014-00134-00001 Cultivo:5000 CEBADA-SIN VARIEDAD Secano
Ref:170000006775234 Recinto:18-167-014-00135-00001 Cultivo:5000 CEBADA-SIN VARIEDAD Secano
Ref:170000006775223 Recinto:18-167-014-00147-00001 Cultivo:5000 CEBADA-SIN VARIEDAD Secano
Ref:170000006775195 Recinto:18-167-015-00065-00001 Cultivo:40000 GUI SANTES-SIN VARIEDAD Secano
Ref:170000006775214 Recinto:18-167-018-00051-00001 Cultivo:20000 BARBECHO TRADICIONAL-SIN VARIEDAD Secano
Ref:170000006775188 Recinto:18-167-018-00079-00001 Cultivo:20000 BARBECHO TRADICIONAL-SIN VARIEDAD Regadío
Ref:170000006775189 Recinto:18-167-018-00098-00001 Cultivo:20000 BARBECHO TRADICIONAL-SIN VARIEDAD Secano
Ref:170000006775227 Recinto:18-167-018-00166-00001 Cultivo:20000 BARBECHO TRADICIONAL-SIN VARIEDAD Regadío
Ref:170000006775198 Recinto:18-167-018-00169-00004 Cultivo:20000 BARBECHO TRADICIONAL-SIN VARIEDAD Secano
Ref:170000006775226 Recinto:18-167-018-00372-00001 Cultivo:20000 BARBECHO TRADICIONAL-SIN VARIEDAD Regadío
Ref:170000006775229 Recinto:18-167-018-00373-00001 Cultivo:20000 BARBECHO TRADICIONAL-SIN VARIEDAD Regadío
Ref:170000006775228 Recinto:18-167-018-00378-00001 Cultivo:5000 CEBADA-SIN VARIEDAD Regadío
Ref:170000006775196 Recinto:18-167-018-00378-00003 Cultivo:5000 CEBADA-SIN VARIEDAD Regadío
Ref:170000006775201 Recinto:18-167-018-00378-00004 Cultivo:5000 CEBADA-SIN VARIEDAD Regadío
Ref:170000006775194 Recinto:18-167-018-00399-00001 Cultivo:40000 GUI SANTES-SIN VARIEDAD Regadío
Ref:170000006775205 Recinto:18-167-018-00416-00001 Cultivo:5000 CEBADA-SIN VARIEDAD Regadío
Ref:170000006775220 Recinto:18-167-020-00132-00001 Cultivo:20000 BARBECHO TRADICIONAL-SIN VARIEDAD Regadío
Ref:170000006775219 Recinto:18-167-020-00133-00001 Cultivo:20000 BARBECHO TRADICIONAL-SIN VARIEDAD Secano
- 100424 Solicita recinto que no está comprometido para la operación.
Ref:-565800 Recinto:18-167-013-00002-00013 Cultivo:20000 BARBECHO TRADICIONAL-SIN VARIEDAD Secano

(1) Superficie declarada admisible ajustada con la superficie comprometida.
(2) Factor de penalización valorando el alcance para el tipo de compromiso.

Puede verificar la integridad de una copia de este documento mediante la lectura del código QR adjunto o mediante el acceso a la dirección https://ws050.juntadeandalucia.es/verificarFirma indicando el código de VERIFICACIÓN				
FIRMADO POR	JUAN JOSE SOLER GARCIA	FECHA	03/07/2024	
	ROCIO GUIJARRO MILLAN			
VERIFICACIÓN	Pk2jm6MP8Q4FQJJZRRTHBNMQA26B8	PÁGINA	574/3256	



APELLIDOS Y NOMBRE / RAZÓN SOCIAL
CORRAL CORRAL CONCEPCION

NIF
***6940*

EXPEDIENTE
1199894

ANUALIDAD DE PAGO
1ª

IMPORTE POR ANUALIDAD

	2023	2024	2025	2026	2027
IMPORTE MÁXIMO SUBVENCIONABLE	8.558,78 €	8.558,78 €	8.558,78 €	8.558,78 €	8.558,78 €
IMPORTE MEDIO DE TRANSFERENCIA (€/ha)	216,24 €	216,24 €	216,24 €	216,24 €	216,24 €

RESUMEN DE UNIDADES

Cód	GRUPO DE PAGO	Sup. Dec. Admisible (ha)	Sup. Comprometida (ha)	Sup. ajustada compromiso (I) (ha)	% sobredec.	Sup. Propuesta (ha)	Importe Declarado	Importe Topado	Importe Propuesto	Importe tras sobredec.
432	FRUTALES SECANO	39,61		39,58	0,00	39,58	8.558,78	8.558,78	8.558,78	8.558,78
TOTAL		39,61	39,58	39,58		39,58	8.558,78	8.558,78	8.558,78	8.558,78

APLICACIÓN DE REDUCCIONES Y PENALIZACIONES

GRUPO DE PAGO	Importe Calculado	Importe prerreduc.	Criterios de subvencionabilidad y compromisos	Presentación tardía	Omisión declaración	Condicionabilidad	IMPORTE (Euros) PROPUESTO
FRUTALES SECANO	8.558,78	8.558,78	0,00	0,00	0,00	0,00	8.558,78
TOTAL	8.558,78	8.558,78					8.558,78

RESUMEN DE PAGOS

	IMPORTE (Euros)		
	PROPUESTO	FEADER (Eje 2)	MAPA
PROPUESTO	8.558,78	7.274,96	839,62
			CAPADR 444,20

RECINTOS PROPUESTOS

REF.	REFERENCIA SIGPAC	CULTIVO	DESCRIPCIÓN CULTIVO	S/R	G.PAGO	PEND. MEDIA (%)	SUP. DEC. ADMISIBLE (ha)	SUP. COMPROM. (ha)	SUP. AJUSTADA COMPR.(I) (ha)	SUP. CONV. SIGPAC (ha)	SUP. CERTIE. (ha)	SUP. CAMPO (ha)	SUP. CAMPO DETER. CULT. DECLARADO (ha)	SUP. DEC. REDUCIDA (ha)	SUP. PROPUESTA (ha)
-1130498	18-057-033-00068-005	104043	ALMENDROS-VAIRO	S	432	21,40	0,07	0,07	0,07		0,07			0,07	0,07
-1029736	18-057-032-00106-002	104020	ALMENDROS-GUARA	S	432	3,60	5,90	5,90	5,90		5,90			5,90	5,90
-1029734	18-057-022-00073-005	104017	ALMENDROS-FRANCOLI	S	432	5,20	0,24	0,24	0,24		0,24			0,24	0,24
5311586	18-057-033-00068-003	104043	ALMENDROS-VAIRO	S	432	5,00	0,06	0,06	0,06		0,06			0,06	0,06
170000002956408	18-057-039-00154-001	104020	ALMENDROS-GUARA	S	432	4,30	13,71	13,71	13,71		13,71			13,71	13,71
170000003567133	18-057-033-00068-001	104043	ALMENDROS-VAIRO	S	432	8,20	6,94	6,94	6,94		6,94			6,94	6,94
170000003567150	18-057-017-00037-001	104043	ALMENDROS-VAIRO	S	432	8,60	4,48	4,48	4,48		4,48			4,48	4,48
170000003567157	18-057-032-00083-002	104020	ALMENDROS-GUARA	S	432	2,70	0,18	0,18	0,18		0,18			0,18	0,18
170000003567158	18-057-032-00086-001	104020	ALMENDROS-GUARA	S	432	3,40	8,03	8,00	8,00		8,03			8,00	8,00

INCIDENCIAS

INCIDENCIA DESCRIPCIÓN

4272 Verifica que las líneas de declaración de las Solicitudes Únicas no tienen solapes con la capa de Retroactividad Gráfica (ambas de la misma campaña) a nivel de expediente/línea de declaración gráfica de la solicitud.
Ref:170000003567158 Recinto:18-057-032-00086-00001 Cultivo: - Agregado de la referencia del recinto.:0 Zona de la referencia del recinto.:0 Superficie solapada.:0,03 Id. Incid.:95942640

(1) Superficie declarada admisible ajustada con la superficie comprometida.
(2) Factor de penalización valorando el alcance para el tipo de compromiso.

Puede verificar la integridad de una copia de este documento mediante la lectura del código QR adjunto o mediante el acceso a la dirección https://ws050.juntadeandalucia.es/verificarFirma indicando el código de VERIFICACIÓN					
FIRMADO POR	JUAN JOSE SOLER GARCIA		FECHA		03/07/2024
	ROCIO GUIJARRO MILLAN				
VERIFICACIÓN	Pk2jm6MP8Q4FQJJZRRTHBNMQA26B8		PÁGINA		575/3256



<u>APELLIDOS Y NOMBRE / RAZÓN SOCIAL</u>	<u>NIF</u>	<u>EXPEDIENTE</u>	<u>ANUALIDAD DE PAGO</u>
CORRAL ENCINAS DANIEL	***9296*	1107258	

RESUMEN DE PAGOS

	<u>IMPORTE (Euros)</u>			
	<u>PROPUESTO</u>	<u>FEADER (Eje 2)</u>	<u>MAPA</u>	<u>CAPADR</u>
PROPUESTO	0,00	0,00	0,00	0,00

INCIDENCIAS

INCIDENCIA DESCRIPCIÓN

7162	Se advierte que en el impreso DATOS DE RECINTOS no está consignada la operación solicitada en el impreso SOLICITA LINEAS DE AYUDA DE DESARROLLO RURAL.
100407	Explotación solicitada no forma parte de ningún organismo de control autorizado para la producción ecológica en Andalucía o fecha de inscripción posterior al plazo establecido (Anexo I. Criterios de Subvencionabilidad. Orden 28 de marzo de 2023). Explotación:ES180560000120 Especie:CAPRINA Explotación:ES180560000120 Especie:OVINA
101008	Expediente sin compromisos vigentes. Operación:6503.2

(1) Superficie declarada admisible ajustada con la superficie comprometida.
(2) Factor de penalización valorando el alcance para el tipo de compromiso.

Puede verificar la integridad de una copia de este documento mediante la lectura del código QR adjunto o mediante el acceso a la dirección https://ws050.juntadeandalucia.es/verificarFirma indicando el código de VERIFICACIÓN				
FIRMADO POR	JUAN JOSE SOLER GARCIA	FECHA	03/07/2024	
	ROCIO GUIJARRO MILLAN			
VERIFICACIÓN	Pk2jm6MP8Q4FQJJZRRTHBNMQA26B8	PÁGINA	576/3256	



<u>APELLIDOS Y NOMBRE / RAZÓN SOCIAL</u>	<u>NIF</u>	<u>EXPEDIENTE</u>	<u>ANUALIDAD DE PAGO</u>
CORRAL HERRERIAS JUAN GABRIEL	****5392*	1183760	1ª

IMPORTE POR ANUALIDAD

	2023	2024	2025	2026	2027
IMPORTE MÁXIMO SUBVENCIONABLE	1.234,73 €	1.234,73 €	1.234,73 €	1.234,73 €	1.234,73 €
IMPORTE MEDIO DE TRANSFERENCIA (€/ha)	216,24 €	216,24 €	216,24 €	216,24 €	216,24 €

RESUMEN DE UNIDADES

Cód	GRUPO DE PAGO	Sup. Dec. Admisible (ha)	Sup. Comprometida (ha)	Sup. ajustada compromiso (1) (ha)	% sobredec.	Sup. Propuesta (ha)	Importe Declarado	Importe Topado	Importe Propuesto	Importe tras sobredec.
432	FRUTALES SECANO	5,71		5,71	0,00	5,71	1.234,73	1.234,73	1.234,73	1.234,73
TOTAL		5,71	5,71	5,71		5,71	1.234,73	1.234,73	1.234,73	1.234,73

APLICACIÓN DE REDUCCIONES Y PENALIZACIONES

GRUPO DE PAGO	Importe Calculado	Importe prereduc.	Criterios de subvencionabilidad y compromisos	Presentación tardía	Omisión declaración	Condicionalidad	IMPORTE (Euros) PROPUESTO
FRUTALES SECANO	1.234,73	1.234,73	0,00	0,00	0,00	0,00	1.234,73
TOTAL	1.234,73	1.234,73					1.234,73

RESUMEN DE PAGOS

	IMPORTE (Euros)			
	PROPUESTO	FEADER (Eje 2)	MAPA	CAPADR
PROPUESTO	1.234,73	1.049,52	121,13	64,08

RECINTOS PROPUESTOS

REF.	REFERENCIA SIGPAC	CULTIVO	DESCRIPCIÓN CULTIVO	S/R	G.PAGO	PEND. MEDIA (%)	SUP. DEC. ADMISIBLE (ha)	SUP. COMPROM. (ha)	SUP. AJUSTADA COMPROM. (1) (ha)	SUP. CONV. SIGPAC (ha)	SUP. CERTIE (ha)	SUP. CAMPO (ha)	SUP. CAMPO DETER. CULT. DECLARADO (ha)	SUP. DEC. REDUCIDA (ha)	SUP. PROPUESTA (ha)
-999013	18-054-007-00423-011	104031	ALMENDROS-PENTACEBAS CSIC	S	432	9,40	0,49	0,49	0,49		0,49			0,49	0,49
-999012	18-054-007-00423-010	104031	ALMENDROS-PENTACEBAS CSIC	S	432	9,10	1,17	1,17	1,17		1,17			1,17	1,17
1700000005255151	18-054-005-00382-001	104025	ALMENDROS-MARINADA	S	432	1,90	0,26	0,26	0,26		0,26			0,26	0,26
1700000005255152	18-054-007-00423-002	104031	ALMENDROS-PENTACEBAS CSIC	S	432	8,50	1,20	1,20	1,20		1,20			1,20	1,20
1700000005255155	18-054-007-00423-003	104031	ALMENDROS-PENTACEBAS CSIC	S	432	5,50	1,27	1,27	1,27		1,27			1,27	1,27
1700000005255156	18-054-007-00517-016	104031	ALMENDROS-PENTACEBAS CSIC	S	432	9,30	0,48	0,48	0,48		0,48			0,48	0,48
1700000005255157	18-054-007-00260-001	104057	ALMENDROS-AVIJOR	S	432	6,20	0,38	0,38	0,38		0,38			0,38	0,38
1700000005255158	18-054-007-00423-001	104031	ALMENDROS-PENTACEBAS CSIC	S	432	5,60	0,46	0,46	0,46		0,46			0,46	0,46

INCIDENCIAS

INCIDENCIA DESCRIPCIÓN

- 3790 Recinto declarado inactivo
Ref.-1549252 Recinto:18-054-007-00517-00007 Cultivo: -
Ref.-1549251 Recinto:18-054-007-00517-00008 Cultivo: -
Ref.-1549248 Recinto:18-054-007-00517-00009 Cultivo: -
- 100421 Recinto declarado por error para una operación de la 6503, que se ha corregido de oficio marcando la operación correcta, de acuerdo con la fecha de inscripción del recinto en la producción ecológica.
Ref.-1549252 Recinto:18-054-007-00517-00007 Cultivo:104031 ALMENDROS-PENTACEBAS CSIC Secano
Ref.-1549251 Recinto:18-054-007-00517-00008 Cultivo:104031 ALMENDROS-PENTACEBAS CSIC Secano
Ref.-1549248 Recinto:18-054-007-00517-00009 Cultivo:104031 ALMENDROS-PENTACEBAS CSIC Secano
- 100424 Solicita recinto que no está comprometido para la operación.
Ref.-1549252 Recinto:18-054-007-00517-00007 Cultivo:104031 ALMENDROS-PENTACEBAS CSIC Secano
Ref.-1549251 Recinto:18-054-007-00517-00008 Cultivo:104031 ALMENDROS-PENTACEBAS CSIC Secano
Ref.-1549248 Recinto:18-054-007-00517-00009 Cultivo:104031 ALMENDROS-PENTACEBAS CSIC Secano

(1) Superficie declarada admisible ajustada con la superficie comprometida.
(2) Factor de penalización valorando el alcance para el tipo de compromiso.

Puede verificar la integridad de una copia de este documento mediante la lectura del código QR adjunto o mediante el acceso a la dirección https://ws050.juntadeandalucia.es/verificarFirma indicando el código de VERIFICACIÓN					
FIRMADO POR	JUAN JOSE SOLER GARCIA		FECHA		03/07/2024
	ROCIO GUIJARRO MILLAN				
VERIFICACIÓN	Pk2jm6MP8Q4FQJJZRRTHBNMQA26B8		PÁGINA		577/3256



APELLIDOS Y NOMBRE / RAZÓN SOCIAL

CORRAL MARIN ROSA

NIF
****8117*

EXPEDIENTE
1125505

ANUALIDAD DE PAGO
1ª

IMPORTE POR ANUALIDAD

	2023	2024	2025	2026	2027
IMPORTE MÁXIMO SUBVENCIONABLE	1.219,59 €	1.219,59 €	1.219,59 €	1.219,59 €	1.219,59 €
IMPORTE MEDIO DE TRANSFERENCIA (€/ha)	216,24 €	216,24 €	216,24 €	216,24 €	216,24 €

RESUMEN DE UNIDADES

Cód	GRUPO DE PAGO	Sup. Dec. Admisible (ha)	Sup. Comprometida (ha)	Sup. ajustada compromiso (1) (ha)	% sobredec.	Sup. Propuesta (ha)	Importe Declarado	Importe Topado	Importe Propuesto	Importe tras sobredec.
432	FRUTALES SECANO	5,64		5,64	0,00	5,64	1.219,59	1.219,59	1.219,59	1.219,59
TOTAL		5,64	5,64	5,64		5,64	1.219,59	1.219,59	1.219,59	1.219,59

APLICACIÓN DE REDUCCIONES Y PENALIZACIONES

GRUPO DE PAGO	Importe Calculado	Importe prereduc.	Criterios de subvencionabilidad y compromisos	Presentación tardía	Omisión declaración	Condicionality	IMPORTE (Euros) PROPUESTO
FRUTALES SECANO	1.219,59	1.219,59	0,00	0,00	0,00	0,00	1.219,59
TOTAL	1.219,59	1.219,59					1.219,59

RESUMEN DE PAGOS

	IMPORTE (Euros)			
	PROPUESTO	FEADER (Eje 2)	MAPA	CAPADR
PROPUESTO	1.219,59	1.036,65	119,64	63,30

RECINTOS PROPUESTOS

REF.	REFERENCIA SIGPAC	CULTIVO	DESCRIPCIÓN CULTIVO	S/R	G.PAGO	PEND. MEDIA (%)	SUP. DEC. ADMISIBLE (ha)	SUP. COMPROM. (ha)	SUP. AJUSTADA COMPROM. (1) (ha)	SUP. CONV. SIGPAC (ha)	SUP. CERTIE (ha)	SUP. CAMPO (ha)	SUP. CAMPO DETER. CULT. DECLARADO (ha)	SUP. DEC. REDUCIDA (ha)	SUP. PROPUESTA (ha)
170000005666792	18-024-037-00091-001	104007	ALMENDROS-COMUNA	S	432	5,10	5,64	5,64	5,64		5,64			5,64	5,64

(1) Superficie declarada admisible ajustada con la superficie comprometida.
(2) Factor de penalización valorando el alcance para el tipo de compromiso.

Puede verificar la integridad de una copia de este documento mediante la lectura del código QR adjunto o mediante el acceso a la dirección <https://ws050.juntadeandalucia.es/verificarFirma> indicando el código de VERIFICACIÓN

FIRMADO POR	JUAN JOSE SOLER GARCIA	FECHA	03/07/2024	
	ROCIO GUIJARRO MILLAN			
VERIFICACIÓN	Pk2jm6MP8Q4FQJJZRRTHBNMQA26B8	PÁGINA	578/3256	



APELLIDOS Y NOMBRE / RAZÓN SOCIAL **NIF** **EXPEDIENTE** **ANUALIDAD DE PAGO**
 CORRAL PEREZ FRANCISCA ****3292* 1104010 1ª

IMPORTE POR ANUALIDAD

	2023	2024	2025	2026	2027
IMPORTE MÁXIMO SUBVENCIONABLE	7.862,49 €	7.862,49 €	7.862,49 €	7.862,49 €	7.862,49 €
IMPORTE MEDIO DE TRANSFERENCIA (€/ha)	216,24 €	216,24 €	216,24 €	216,24 €	216,24 €

RESUMEN DE UNIDADES

Cód	GRUPO DE PAGO	Sup. Dec. Admisible (ha)	Sup. Comprometida (ha)	Sup. ajustada compromiso (1) (ha)	% sobredec.	Sup. Propuesta (ha)	Importe Declarado	Importe Topado	Importe Propuesto	Importe tras sobredec.
432	FRUTALES SECANO	36,36		36,36	0,00	36,36	7.862,49	7.862,49	7.862,49	7.862,49
TOTAL		36,36	36,36	36,36		36,36	7.862,49	7.862,49	7.862,49	7.862,49

APLICACIÓN DE REDUCCIONES Y PENALIZACIONES

GRUPO DE PAGO	Importe Calculado	Importe prerreduc.	Criterios de subvencionabilidad y compromisos	Presentación tardía	Omisión declaración	Condicionabilidad	IMPORTE (Euros) PROPUESTO
FRUTALES SECANO	7.862,49	7.862,49	0,00	0,00	0,00	0,00	7.862,49
TOTAL	7.862,49	7.862,49					7.862,49

RESUMEN DE PAGOS

	IMPORTE (Euros)			
	PROPUESTO	FEADER (Eje 2)	MAPA	CAPADR
PROPUESTO	7.862,49	6.683,12	771,31	408,06

RECINTOS PROPUESTOS

REF.	REFERENCIA SIGPAC	CULTIVO DESCRIPCIÓN CULTIVO	S/R	G.PAGO	PEND. MEDIA (€2)	SUP. DEC. ADMISIBLE (ha)	SUP. COMPROM. (ha)	SUP. AJUSTADA COMPROM. (1) (ha)	SUP. CONV. SIGPAC (ha)	SUP. CERTIE (ha)	SUP. CAMPO (ha)	SUP. CAMPO DETER. CULT. DECLARADO (ha)	SUP. DEC. REDUCIDA (ha)	SUP. PROPUESTA (ha)
170000004656246	04-083-001-00142-001	104043 ALMENDROS-VAIRO	S	432	11,30	5,57	5,57	5,57		5,57			5,57	5,57
1700000004656247	18-057-043-00214-004	104043 ALMENDROS-VAIRO	S	432	8,10	8,45	8,45	8,45		8,45			8,45	8,45
1700000004656248	18-057-043-00214-006	104043 ALMENDROS-VAIRO	S	432	14,20	2,01	2,01	2,01		2,01			2,01	2,01
1700000004656249	18-057-043-00224-001	104043 ALMENDROS-VAIRO	S	432	8,60	1,33	1,33	1,33		1,33			1,33	1,33
1700000004656250	04-092-015-00256-001	104014 ALMENDROS-FERRAGNES	S	432	12,30	6,43	6,43	6,43		6,43			6,43	6,43
1700000004656251	18-057-043-00223-002	104043 ALMENDROS-VAIRO	S	432	10,80	0,44	0,44	0,44		0,44			0,44	0,44
1700000004656252	18-057-043-00338-003	104043 ALMENDROS-VAIRO	S	432	15,30	1,15	1,15	1,15		1,15			1,15	1,15
1700000004656253	18-057-043-00261-011	104043 ALMENDROS-VAIRO	S	432	8,90	2,01	2,01	2,01		2,01			2,01	2,01
1700000004656254	18-057-043-00261-002	104043 ALMENDROS-VAIRO	S	432	11,70	2,21	2,21	2,21		2,21			2,21	2,21
1700000004656255	18-057-046-00152-001	104003 ALMENDROS-ANTOÑETA	S	432	3,90	1,41	1,41	1,41		1,41			1,41	1,41
1700000004656256	18-057-046-00094-001	104003 ALMENDROS-ANTOÑETA	S	432	4,90	1,16	1,16	1,16		1,16			1,16	1,16
1700000004656257	18-057-043-00515-001	104003 ALMENDROS-ANTOÑETA	S	432	10,30	0,47	0,47	0,47		0,47			0,47	0,47
1700000004656258	18-057-043-00360-001	104003 ALMENDROS-ANTOÑETA	S	432	14,10	0,52	0,52	0,52		0,52			0,52	0,52
1700000004656259	18-057-047-00046-001	104003 ALMENDROS-ANTOÑETA	S	432	4,50	0,85	0,85	0,85		0,85			0,85	0,85
1700000004656260	18-057-047-00044-001	104003 ALMENDROS-ANTOÑETA	S	432	3,50	0,79	0,79	0,79		0,79			0,79	0,79
1700000004656261	18-057-046-00225-002	104007 ALMENDROS-COMUNA	S	432	10,60	0,20	0,20	0,20		0,20			0,20	0,20
1700000004656262	18-057-046-00224-002	104003 ALMENDROS-ANTOÑETA	S	432	4,20	0,31	0,31	0,31		0,31			0,31	0,31
1700000004656263	18-057-047-00059-001	104003 ALMENDROS-ANTOÑETA	S	432	2,10	1,05	1,05	1,05		1,05			1,05	1,05

INCIDENCIAS

INCIDENCIA DESCRIPCIÓN

- 100402 Recinto solicitado no forma parte de ningún organismo de control autorizado para la producción ecológica en Andalucía o fecha de inscripción posterior al plazo establecido (Anexo I. Criterios de Subvencionabilidad. Orden 28 de marzo de 2023). Ref:6960319 Recinto:18-057-043-00261-00016 Cultivo:104043 ALMENDROS-VAIRO Secano
- 100424 Solicita recinto que no está comprometido para la operación. Ref:6960319 Recinto:18-057-043-00261-00016 Cultivo:104043 ALMENDROS-VAIRO Secano

(1) Superficie declarada admisible ajustada con la superficie comprometida.
 (2) Factor de penalización valorando el alcance para el tipo de compromiso.

Puede verificar la integridad de una copia de este documento mediante la lectura del código QR adjunto o mediante el acceso a la dirección <https://ws050.juntadeandalucia.es/verificarFirma> indicando el código de VERIFICACIÓN

FIRMADO POR	JUAN JOSE SOLER GARCIA	FECHA	03/07/2024	
	ROCIO GUIJARRO MILLAN			
VERIFICACIÓN	Pk2jm6MP8Q4FQJJZRRTHBNMQA26B8	PÁGINA	579/3256	



APELLIDOS Y NOMBRE / RAZÓN SOCIAL

CORRALES BENITEZ MARIA GRACIA

NIF
****3087*

EXPEDIENTE
1113775

ANUALIDAD DE PAGO

1ª

IMPORTE POR ANUALIDAD

	2023	2024	2025	2026	2027
IMPORTE MÁXIMO SUBVENCIONABLE	0,00 €	0,00 €	0,00 €	0,00 €	0,00 €
IMPORTE MEDIO DE TRANSFERENCIA (€/ha)	0,00 €	0,00 €	0,00 €	0,00 €	0,00 €

RESUMEN DE UNIDADES

Cód	GRUPO DE PAGO	Sup. Dec. Admisible (ha)	Sup. Comprometida (ha)	Sup. ajustada compromiso (1) (ha)	% sobredec.	Sup. Propuesta (ha)	Importe Declarado	Importe Topado	Importe Propuesto	Importe tras sobredec.
434	HERBÁCEOS NO ELEGIBLES	4,97		4,97	0,00	4,97	0,00	0,00	0,00	0,00
TOTAL		4,97	4,97	4,97		4,97	0,00	0,00	0,00	0,00

APLICACIÓN DE REDUCCIONES Y PENALIZACIONES

GRUPO DE PAGO	Importe Calculado	Importe prereduc.	Criterios de subvencionabilidad y compromisos	Presentación tardía	Omisión declaración	Condicionalidad	IMPORTE (Euros) PROPUESTO
HERBÁCEOS NO ELEGIBLES	0,00	0,00	0,00	0,00	0,00	0,00	0,00
TOTAL	0,00	0,00					0,00

RESUMEN DE PAGOS

	IMPORTE (Euros)			
	PROPUESTO	FEADER (Eje 2)	MAPA	CAPADR
PROPUESTO	0,00	0,00	0,00	0,00

RECINTOS PROPUESTOS

REF.	REFERENCIA SIGPAC	CULTIVO	DESCRIPCIÓN CULTIVO	S/R	G.PAGO	PEND. MEDIA (%)	SUP. DEC. ADMISIBLE (ha)	SUP. COMPROM. (ha)	SUP. AJUSTADA COMPR.(1) (ha)	SUP. CONV. SIGPAC (ha)	SUP. CERTIF. (ha)	SUP. CAMPO (ha)	SUP. CAMPO DETER. CULT. DECLARADO (ha)	SUP. DEC. REDUCIDA (ha)	SUP. PROPUESTA (ha)
-1613044	18-197-007-00056-012	20000	BARBECHO TRADICIONAL-SIN VARIEDAD	S	434	19,10	3,01	3,01	3,01		3,01			3,01	3,01
-1146831	18-197-007-00056-002	20000	BARBECHO TRADICIONAL-SIN VARIEDAD	S	434	16,10	0,14	0,14	0,14		2,50			0,14	0,14
5329348	18-197-008-00019-003	20000	BARBECHO TRADICIONAL-SIN VARIEDAD	S	434	24,50	0,69	0,69	0,69		0,69			0,69	0,69
5329374	18-197-007-00055-002	20000	BARBECHO TRADICIONAL-SIN VARIEDAD	S	434	13,90	1,07	1,07	1,07		1,07			1,07	1,07
5329378	18-197-007-00056-002	20000	BARBECHO TRADICIONAL-SIN VARIEDAD	S	434	16,10	0,06	0,06	0,06		1,07			0,06	0,06

(1) Superficie declarada admisible ajustada con la superficie comprometida.
(2) Factor de penalización valorando el alcance para el tipo de compromiso.

Puede verificar la integridad de una copia de este documento mediante la lectura del código QR adjunto o mediante el acceso a la dirección <https://ws050.juntadeandalucia.es/verificarFirma> indicando el código de VERIFICACIÓN

FIRMADO POR	JUAN JOSE SOLER GARCIA	FECHA	03/07/2024	
	ROCIO GUIJARRO MILLAN			
VERIFICACIÓN	Pk2jm6MP8Q4FQJJZRRTHBNMQA26B8	PÁGINA	580/3256	



<u>APELLIDOS Y NOMBRE / RAZÓN SOCIAL</u>	<u>NIF</u>	<u>EXPEDIENTE</u>	<u>ANUALIDAD DE PAGO</u>
CORTES MARTINEZ MARIA ENCARNACION	****4459*	1017265	1ª

IMPORTE POR ANUALIDAD

	2023	2024	2025	2026	2027
IMPORTE MÁXIMO SUBVENCIONABLE	8.649,60 €	8.649,60 €	8.649,60 €	8.649,60 €	8.649,60 €
IMPORTE MEDIO DE TRANSFERENCIA (€/ha)	216,24 €	216,24 €	216,24 €	216,24 €	216,24 €

RESUMEN DE UNIDADES

Cód	GRUPO DE PAGO	Sup. Dec. Admisible (ha)	Sup. Comprometida (ha)	Sup. ajustada compromiso (1) (ha)	% sobredec.	Sup. Propuesta (ha)	Importe Declarado	Importe Topado	Importe Propuesto	Importe tras sobredec.
432	FRUTALES SECANO	43,53		40,00	0,00	40,00	8.649,60	8.649,60	8.649,60	8.649,60
TOTAL		43,53	40,00	40,00		40,00	8.649,60	8.649,60	8.649,60	8.649,60

APLICACIÓN DE REDUCCIONES Y PENALIZACIONES

GRUPO DE PAGO	Importe Calculado	Importe prereduc.	Criterios de subvencionabilidad y compromisos	Presentación tardía	Omisión declaración	Condicionalidad	IMPORTE (Euros) PROPUESTO
FRUTALES SECANO	8.649,60	8.649,60	0,00	0,00	1,00	0,00	8.563,10
TOTAL	8.649,60	8.649,60					8.563,10

RESUMEN DE PAGOS

	IMPORTE (Euros)			
	PROPUESTO	FEADER (Eje 2)	MAPA	CAPADR
PROPUESTO	8.563,10	7.278,64	840,04	444,42

(1) Superficie declarada admisible ajustada con la superficie comprometida.
 (2) Factor de penalización valorando el alcance para el tipo de compromiso.

Puede verificar la integridad de una copia de este documento mediante la lectura del código QR adjunto o mediante el acceso a la dirección <https://ws050.juntadeandalucia.es/verificarFirma> indicando el código de VERIFICACIÓN

FIRMADO POR	JUAN JOSE SOLER GARCIA	FECHA	03/07/2024	
	ROCIO GUIJARRO MILLAN			
VERIFICACIÓN	Pk2jm6MP8Q4FQJJZRRTHBNMQA26B8	PÁGINA	581/3256	



RECINTOS PROPUESTOS

REF.	REFERENCIA SIGPAC	CULTIVO DESCRIPCIÓN CULTIVO	S/R	G.PAGO	PEND. MEDIA (%)	SUP. DEC. ADMISIBLE (ha)	SUP. COMPROM. (ha)	SUP. AJUSTADA COMPR.(1) (ha)	SUP. CONV. SIGPAC (ha)	SUP. CERTIF. (ha)	SUP. CAMPO (ha)	SUP. CAMPO DETER. CULT. (ha)	SUP. DEC. REDUCIDA (ha)	SUP. PROPUESTA (ha)
-1500154	18-087-007-00044-002	104022 ALMENDROS-LARGUETA	S	432	21,00	0,38	0,38	0,38		0,38			0,38	0,38
-914442	18-087-007-00067-004	104020 ALMENDROS-GUARA	S	432	15,20	0,08	0,08	0,08		0,08			0,08	0,08
-890111	18-091-900-80025-004	104022 ALMENDROS-LARGUETA	S	432	5,30	0,21	0,21	0,21		0,21			0,21	0,21
-697992	18-087-006-00202-007	104007 ALMENDROS-COMUNA	S	432	15,70	0,01	0,01	0,01		0,01			0,01	0,01
-697991	18-087-006-00202-006	104007 ALMENDROS-COMUNA	S	432	17,70	0,01	0,01	0,01		0,01			0,01	0,01
-697990	18-087-006-00202-005	104007 ALMENDROS-COMUNA	S	432	20,00	0,01	0,01	0,01		0,01			0,01	0,01
-521083	18-087-006-00105-004	104022 ALMENDROS-LARGUETA	S	432	11,30	0,02	0,02	0,02		0,02			0,02	0,02
170000004830363	18-087-006-00032-001	104022 ALMENDROS-LARGUETA	S	432	10,90	3,55	3,55	3,55		3,55			3,55	3,55
170000004830364	18-087-007-00200-002	104020 ALMENDROS-GUARA	S	432	8,60	0,90	0,88	0,88		0,90			0,88	0,88
170000004830365	18-087-007-00200-003	104020 ALMENDROS-GUARA	S	432	10,90	0,43	0,43	0,43		0,43			0,43	0,43
170000004830366	18-087-007-00200-004	104020 ALMENDROS-GUARA	S	432	8,80	0,51	0,51	0,51		0,51			0,51	0,51
170000004830367	18-087-007-00200-005	104020 ALMENDROS-GUARA	S	432	8,50	0,52	0,52	0,52		0,52			0,52	0,52
170000004830368	18-087-007-00200-006	104020 ALMENDROS-GUARA	S	432	9,50	0,40	0,40	0,40		0,40			0,40	0,40
170000004830369	18-087-007-00067-001	104020 ALMENDROS-GUARA	S	432	19,50	2,78	2,78	2,78		2,78			2,78	2,78
170000004830370	18-087-007-00200-001	104020 ALMENDROS-GUARA	S	432	8,50	0,01	0,01	0,01		0,01			0,01	0,01
170000004830372	18-087-007-00051-006	104020 ALMENDROS-LARGUETA	S	432	5,60	0,14	0,14	0,14		0,14			0,14	0,14
170000004830373	18-087-007-00041-002	104024 ALMENDROS-MARCONA	S	432	5,10	0,56	0,56	0,56		0,56			0,56	0,56
170000004830374	18-087-007-00041-003	104024 ALMENDROS-MARCONA	S	432	4,70	0,48	0,48	0,48		0,48			0,48	0,48
170000004830377	18-087-006-00033-001	104022 ALMENDROS-LARGUETA	S	432	9,40	4,66	4,66	4,66		4,66			4,66	4,66
170000004830378	18-087-006-00202-004	104007 ALMENDROS-COMUNA	S	432	23,60	0,01	0,01	0,01		0,01			0,01	0,01
170000004830379	18-087-006-00070-001	104024 ALMENDROS-MARCONA	S	432	8,30	0,52	0,52	0,52		0,52			0,52	0,52
170000004830380	18-087-006-00069-001	104022 ALMENDROS-LARGUETA	S	432	9,10	1,71	1,71	1,71		1,71			1,71	1,71
170000004830382	18-087-006-00202-002	104007 ALMENDROS-COMUNA	S	432	17,60	0,05	0,05	0,05		0,05			0,05	0,05
170000004830383	18-087-006-00204-001	104020 ALMENDROS-GUARA	S	432	13,20	0,59	0,59	0,59		0,59			0,59	0,59
170000004830384	18-087-006-00204-003	104020 ALMENDROS-GUARA	S	432	14,10	1,65	1,65	1,65		1,65			1,65	1,65
170000004830385	18-087-006-00202-008	104007 ALMENDROS-COMUNA	S	432	14,70	0,54	0,54	0,54		0,54			0,54	0,54
170000004830386	18-087-006-00203-001	104007 ALMENDROS-COMUNA	S	432	16,10	0,11	0,11	0,11		0,11			0,11	0,11
170000004830387	18-087-006-00192-001	104022 ALMENDROS-LARGUETA	S	432	10,20	0,33	0,33	0,33		0,33			0,33	0,33
170000004830388	18-087-006-00192-002	104022 ALMENDROS-LARGUETA	S	432	10,90	1,63	1,63	1,63		1,63			1,63	1,63
170000004830389	18-087-006-00202-003	104007 ALMENDROS-COMUNA	S	432	22,90	0,01	0,01	0,01		0,01			0,01	0,01
170000004830390	18-087-006-00149-001	104024 ALMENDROS-MARCONA	S	432	5,30	0,76	0,76	0,76		0,76			0,76	0,76
170000004830391	18-087-006-00105-001	104022 ALMENDROS-LARGUETA	S	432	15,70	1,18	1,18	1,18		1,18			1,18	1,18
170000004830392	18-087-006-00110-001	104024 ALMENDROS-MARCONA	S	432	23,90	0,53	0,53	0,53		0,53			0,53	0,53
170000005171063	18-087-006-00144-002	104022 ALMENDROS-LARGUETA	S	432	6,00	1,85	1,85	1,85		1,85			1,85	1,85
170000005171064	18-087-007-00028-002	104022 ALMENDROS-LARGUETA	S	432	5,20	3,50	3,50	3,50		3,50			3,50	3,50
170000005171065	18-087-007-00028-005	104022 ALMENDROS-LARGUETA	S	432	5,30	0,13	0,13	0,13		0,13			0,13	0,13
170000005171066	18-087-007-00035-005	104014 ALMENDROS-FERRAGNES	S	432	6,90	0,36	0,36	0,36		0,36			0,36	0,36
170000005171067	18-087-007-00035-006	104014 ALMENDROS-FERRAGNES	S	432	11,00	0,13	0,13	0,13		0,13			0,13	0,13
170000005171069	18-087-007-00054-002	104014 ALMENDROS-FERRAGNES	S	432	3,90	0,26	0,26	0,26		0,26			0,26	0,26
170000005171070	18-087-007-00054-003	104014 ALMENDROS-FERRAGNES	S	432	21,50	0,81	0,81	0,81		0,81			0,81	0,81
170000005171071	18-091-068-00042-002	104022 ALMENDROS-LARGUETA	S	432	5,00	11,21	11,21	11,21		11,21			11,21	11,21

INCIDENCIAS

INCIDENCIA DESCRIPCIÓN

- 256 Solicitud con recintos no declarados en campaña actual con una reducción por omisión de superficie superior al 3%
CÓDIGO PARA EL PORCENTAJE DE REDUCCIÓN POR OMISIÓN QUE CORRESPONDE A LA SOLICITUD:1
- 4272 Verifica que las líneas de declaración de las Solicitudes Únicas no tienen solapes con la capa de Retroactividad Gráfica (ambas de la misma campaña) a nivel de expediente/línea de declaración gráfica de la solicitud.
Ref.:170000004830364 Recinto:18-087-007-00200-00002 Cultivo: - Agregado de la referencia del recinto.:0 Zona de la referencia del recinto.:0 Superficie solapada.:0,02 Id. Incid.:95938193
- 100421 Recinto declarado por error para una operación de la 6503, que se ha corregido de oficio marcando la operación correcta, de acuerdo con la fecha de inscripción del recinto en la producción ecológica.
Ref.-1500154 Recinto:18-087-007-00044-00002 Cultivo:104022 ALMENDROS-LARGUETA Secano

(1) Superficie declarada admisible ajustada con la superficie comprometida.
(2) Factor de penalización valorando el alcance para el tipo de compromiso.

Puede verificar la integridad de una copia de este documento mediante la lectura del código QR adjunto o mediante el acceso a la dirección https://ws050.juntadeandalucia.es/verificarFirma indicando el código de VERIFICACIÓN					
FIRMADO POR	JUAN JOSE SOLER GARCIA		FECHA		03/07/2024
	ROCIO GUIJARRO MILLAN				
VERIFICACIÓN	Pk2jm6MP8Q4FQJJZRRTHBNBMA26B8		PÁGINA		582/3256



APELLIDOS Y NOMBRE / RAZÓN SOCIAL

CORTES NAVAS ANGIUSTIAS

NIF

****4411*

EXPEDIENTE

1171403

ANUALIDAD DE PAGO

1ª

IMPORTE POR ANUALIDAD

	2023	2024	2025	2026	2027
IMPORTE MÁXIMO SUBVENCIONABLE	7.352,16 €	7.352,16 €	7.352,16 €	7.352,16 €	7.352,16 €
IMPORTE MEDIO DE TRANSFERENCIA (€/ha)	216,24 €	216,24 €	216,24 €	216,24 €	216,24 €

RESUMEN DE UNIDADES

Cód	GRUPO DE PAGO	Sup. Dec. Admisible (ha)	Sup. Comprometida (ha)	Sup. ajustada compromiso (I) (ha)	% sobredec.	Sup. Propuesta (ha)	Importe Declarado	Importe Topado	Importe Propuesto	Importe tras sobredec.
432	FRUTALES SECANO	34,00		34,00	0,00	34,00	7.352,16	7.352,16	7.352,16	7.352,16
TOTAL		34,00	34,00	34,00		34,00	7.352,16	7.352,16	7.352,16	7.352,16

APLICACIÓN DE REDUCCIONES Y PENALIZACIONES

GRUPO DE PAGO	Importe Calculado	Importe prereduc.	Criterios de subvencionabilidad y compromisos	Presentación tardía	Omisión declaración	Condicionalidad	IMPORTE (Euros) PROPUESTO
FRUTALES SECANO	7.352,16	7.352,16	0,00	0,00	0,00	0,00	7.352,16
TOTAL	7.352,16	7.352,16					7.352,16

RESUMEN DE PAGOS

	IMPORTE (Euros)			
	PROPUESTO	FEADER (Eje 2)	MAPA	CAPADR
PROPUESTO	7.352,16	6.249,34	721,25	381,57

RECINTOS PROPUESTOS

REF.	REFERENCIA SIGPAC	CULTIVO	DESCRIPCIÓN CULTIVO	S/R	G.PAGO	PEND. MEDIA (%)	SUP. DEC. ADMISIBLE (ha)	SUP. COMPROM. (ha)	SUP. AJUSTADA COMPROM. (I) (ha)	SUP. CONV. SIGPAC (ha)	SUP. CERTIF. (ha)	SUP. CAMPO (ha)	SUP. CAMPO DETER. CULT. DECLARADO (ha)	SUP. DEC. REDUCIDA (ha)	SUP. PROPUESTA (ha)
1700000006760231	18-087-005-00251-001	104042	ALMENDROS-TUONO	S	432	3,40	4,01	4,01	4,01		4,01			4,01	4,01
1700000006760233	18-087-005-00192-004	104043	ALMENDROS-VAIRO	S	432	19,40	1,27	1,27	1,27		1,27			1,27	1,27
1700000006760234	18-087-005-00192-007	104043	ALMENDROS-VAIRO	S	432	24,00	0,79	0,79	0,79		0,79			0,79	0,79
1700000006760236	18-087-008-00128-001	104014	ALMENDROS-FERRAGNES	S	432	6,90	4,64	4,64	4,64		4,64			4,64	4,64
1700000006760237	18-087-008-00036-001	104014	ALMENDROS-FERRAGNES	S	432	5,00	2,19	2,19	2,19		2,19			2,19	2,19
1700000006760238	18-087-008-00125-001	104014	ALMENDROS-FERRAGNES	S	432	6,60	5,31	5,31	5,31		5,31			5,31	5,31
1700000006760239	18-087-009-00221-003	104042	ALMENDROS-TUONO	S	432	14,00	10,91	10,91	10,91		10,91			10,91	10,91
1700000006760241	18-087-008-00127-001	104007	ALMENDROS-COMUNA	S	432	9,30	4,72	4,72	4,72		4,72			4,72	4,72
1700000006760242	18-087-009-00183-001	104014	ALMENDROS-FERRAGNES	S	432	5,50	0,16	0,16	0,16		0,16			0,16	0,16

INCIDENCIAS

INCIDENCIA DESCRIPCIÓN

- 100402 Recinto solicitado no forma parte de ningún organismo de control autorizado para la producción ecológica en Andalucía o fecha de inscripción posterior al plazo establecido (Anexo I. Criterios de Subvencionabilidad. Orden 28 de marzo de 2023).
Ref:1700000006760235 Recinto:18-087-008-00126-00001 Cultivo:104014 ALMENDROS-FERRAGNES Secano
Ref:1700000006760240 Recinto:18-087-016-00229-00001 Cultivo:104014 ALMENDROS-FERRAGNES Secano
- 100424 Solicita recinto que no está comprometido para la operación.
Ref:1700000006760235 Recinto:18-087-008-00126-00001 Cultivo:104014 ALMENDROS-FERRAGNES Secano
Ref:1700000006760240 Recinto:18-087-016-00229-00001 Cultivo:104014 ALMENDROS-FERRAGNES Secano

(1) Superficie declarada admisible ajustada con la superficie comprometida.
(2) Factor de penalización valorando el alcance para el tipo de compromiso.

Puede verificar la integridad de una copia de este documento mediante la lectura del código QR adjunto o mediante el acceso a la dirección https://ws050.juntadeandalucia.es/verificarFirma indicando el código de VERIFICACIÓN				
FIRMADO POR	JUAN JOSE SOLER GARCIA	FECHA	03/07/2024	
	ROCIO GUIJARRO MILLAN			
VERIFICACIÓN	Pk2jm6MP8Q4FQJJZRRTHBNMQA26B8	PÁGINA	583/3256	



APELLIDOS Y NOMBRE / RAZÓN SOCIAL

CORTIJO DON CRISTOBAL C.B.

NIF
***3648*

EXPEDIENTE
1224732

ANUALIDAD DE PAGO

1ª

IMPORTE POR ANUALIDAD

	2023	2024	2025	2026	2027
IMPORTE MÁXIMO SUBVENCIONABLE	9.648,27 €	9.648,27 €	9.648,27 €	9.648,27 €	9.648,27 €
IMPORTE MEDIO DE TRANSFERENCIA (€/ha)	247,90 €	247,90 €	247,90 €	247,90 €	247,90 €

RESUMEN DE UNIDADES

Cód	GRUPO DE PAGO	Sup. Dec. Admisible (ha)	Sup. Comprometida (ha)	Sup. ajustada compromiso (1) (ha)	% sobredec.	Sup. Propuesta (ha)	Importe Declarado	Importe Topado	Importe Propuesto	Importe tras sobredec.
429	OLIVAR	39,17		38,92	0,00	38,92	9.648,27	9.648,27	9.648,27	9.648,27
TOTAL		39,17	38,92	38,92		38,92	9.648,27	9.648,27	9.648,27	9.648,27

APLICACIÓN DE REDUCCIONES Y PENALIZACIONES

GRUPO DE PAGO	Importe Calculado	Importe prerreduc.	Criterios de subvencionabilidad y compromisos	Presentación tardía	Omisión declaración	Condicionabilidad	IMPORTE (Euros) PROPUESTO
OLIVAR	9.648,27	9.648,27	0,00	0,00	0,00	0,00	9.648,27
TOTAL	9.648,27	9.648,27					9.648,27

RESUMEN DE PAGOS

	IMPORTE (Euros)			
	PROPUESTO	FEADER (Eje 2)	MAPA	CAPADR
PROPUESTO	9.648,27	8.201,03	946,50	500,74

RECINTOS PROPUESTOS

REF.	REFERENCIA SIGPAC	CULTIVO	DESCRIPCIÓN CULTIVO	S/R	G.PAGO	PEND. MEDIA (%)	SUP. DEC. ADMISIBLE (ha)	SUP. COMPROM. (ha)	SUP. AJUSTADA COMPROM. (1) (ha)	SUP. CONV. SIGPAC (ha)	SUP. CERTIE. (ha)	SUP. CAMPO (ha)	SUP. CAMPO DETER. CULT. DECLARADO (ha)	SUP. DEC. REDUCIDA (ha)	SUP. PROPUESTA (ha)
-62435	18-066-005-00027-067	101010	OLIVAR-PICUAL	R	429	18,70	0,56	0,56	0,56		0,56			0,56	0,56
-62433	18-066-005-00027-066	101010	OLIVAR-PICUAL	R	429	13,80	1,66	1,46	1,46		1,66			1,46	1,46
-62432	18-066-005-00027-027	101010	OLIVAR-PICUAL	R	429	11,60	36,95	36,90	36,90		36,95			36,90	36,90

INCIDENCIAS

INCIDENCIA DESCRIPCIÓN

- 4272 Verifica que las líneas de declaración de las Solicitudes Únicas no tienen solapes con la capa de Retroactividad Gráfica (ambas de la misma campaña) a nivel de expediente/línea de declaración gráfica de la solicitud.
 Ref:-62432 Recinto:18-066-005-00027-00027 Cultivo: - Agregado de la referencia del recinto.:0 Zona de la referencia del recinto.:0 Superficie solapada.:0,05 Id. Incid.:95944415
 Ref:-62433 Recinto:18-066-005-00027-00066 Cultivo: - Agregado de la referencia del recinto.:0 Zona de la referencia del recinto.:0 Superficie solapada.:0,02 Id. Incid.:95944413
 Ref:-62433 Recinto:18-066-005-00027-00066 Cultivo: - Agregado de la referencia del recinto.:0 Zona de la referencia del recinto.:0 Superficie solapada.:0,18 Id. Incid.:95944414

(1) Superficie declarada admisible ajustada con la superficie comprometida.
 (2) Factor de penalización valorando el alcance para el tipo de compromiso.

Puede verificar la integridad de una copia de este documento mediante la lectura del código QR adjunto o mediante el acceso a la dirección https://ws050.juntadeandalucia.es/verificarFirma indicando el código de VERIFICACIÓN					
FIRMADO POR	JUAN JOSE SOLER GARCIA		FECHA		03/07/2024
	ROCIO GUIJARRO MILLAN				
VERIFICACIÓN	Pk2jm6MP8Q4FQJJZRRTHBNMQA26B8		PÁGINA		584/3256



<u>APELLIDOS Y NOMBRE / RAZÓN SOCIAL</u>	<u>NIF</u>	<u>EXPEDIENTE</u>	<u>ANUALIDAD DE PAGO</u>
CORTIJO GARCES CB	****4478*	1203910	

RESUMEN DE PAGOS

	<u>PROPUESTO</u>	<u>IMPORTE (Euros)</u>		
		<u>FEADER (Eje 2)</u>	<u>MAPA</u>	<u>CAPADR</u>
PROPUESTO	0,00	0,00	0,00	0,00

(1) Superficie declarada admisible ajustada con la superficie comprometida.
(2) Factor de penalización valorando el alcance para el tipo de compromiso.

Puede verificar la integridad de una copia de este documento mediante la lectura del código QR adjunto o mediante el acceso a la dirección https://ws050.juntadeandalucia.es/verificarFirma indicando el código de VERIFICACIÓN				
FIRMADO POR	JUAN JOSE SOLER GARCIA	FECHA	03/07/2024	
	ROCIO GUIJARRO MILLAN			
VERIFICACIÓN	Pk2jm6MP8Q4FQJJZRRTHBNMQA26B8	PÁGINA	585/3256	



INCIDENCIAS

INCIDENCIA DESCRIPCIÓN

- 219 Superficie declarada sobre un mismo recinto, en un mismo expediente, mayor que la superficie total del recinto SIGPAC.
 Ref:-1494059 Recinto:18-014-002-00195-00001 Cultivo:101138 OLIVAR-HOJIBLANCA Regadío Suma de superficies declaradas para este recinto por el solicitante (Áreas):3815 Superficie SIGPAC total para el recinto (Áreas):3814 Exceso de superficie declarada (Hectáreas):0,01
 Ref:-1494060 Recinto:18-014-002-00195-00001 Cultivo:101138 OLIVAR-HOJIBLANCA Regadío Suma de superficies declaradas para este recinto por el solicitante (Áreas):3815 Superficie SIGPAC total para el recinto (Áreas):3814 Exceso de superficie declarada (Hectáreas):0,01
- 242 Recinto pendiente de acreditación de titularidad.
 Ref:-1494057 Recinto:18-014-002-00139-00001 Cultivo:101138 OLIVAR-HOJIBLANCA Regadío
 Ref:-1494059 Recinto:18-014-002-00195-00001 Cultivo:101138 OLIVAR-HOJIBLANCA Regadío
 Ref:-1494060 Recinto:18-014-002-00195-00001 Cultivo:101138 OLIVAR-HOJIBLANCA Regadío
 Ref:1700000006954788 Recinto:18-014-002-00195-00009 Cultivo:101138 OLIVAR-HOJIBLANCA Secano
 Ref:-1494061 Recinto:18-014-002-00226-00012 Cultivo:101138 OLIVAR-HOJIBLANCA Secano
 Ref:1700000006954776 Recinto:18-014-005-00306-00001 Cultivo:101138 OLIVAR-HOJIBLANCA Secano
 Ref:1700000006954777 Recinto:18-014-005-00332-00001 Cultivo:101138 OLIVAR-HOJIBLANCA Secano
 Ref:-1342117 Recinto:18-014-005-00332-00003 Cultivo:101010 OLIVAR-PICUAL Secano
 Ref:-1494062 Recinto:18-014-005-00332-00003 Cultivo:101010 OLIVAR-PICUAL Secano
 Ref:-1494063 Recinto:18-014-005-00332-00003 Cultivo:101010 OLIVAR-PICUAL Secano
 Ref:1700000006954778 Recinto:18-014-005-00332-00003 Cultivo:101010 OLIVAR-PICUAL Secano
 Ref:1700000006954779 Recinto:18-014-005-00332-00004 Cultivo:101010 OLIVAR-PICUAL Secano
 Ref:1700000006954795 Recinto:18-014-005-00332-00007 Cultivo:112015 NOGALES-ADAMS 10 Secano
 Ref:1700000006954794 Recinto:18-014-005-00332-00011 Cultivo:101010 OLIVAR-PICUAL Secano
 Ref:1700000006954796 Recinto:18-014-005-00332-00012 Cultivo:112015 NOGALES-ADAMS 10 Secano
 Ref:-1494064 Recinto:18-014-005-00332-00017 Cultivo:101010 OLIVAR-PICUAL Secano
 Ref:-793046 Recinto:18-014-005-00332-00017 Cultivo:101010 OLIVAR-PICUAL Secano
 Ref:1700000006954783 Recinto:18-014-005-00333-00013 Cultivo:101010 OLIVAR-PICUAL Secano
 Ref:-793047 Recinto:18-014-005-00333-00013 Cultivo:101010 OLIVAR-PICUAL Secano
 Ref:1700000006954784 Recinto:18-014-005-00333-00014 Cultivo:101010 OLIVAR-PICUAL Secano
 Ref:-537681 Recinto:18-014-005-00333-00015 Cultivo:104020 ALMENDROS-GUARA Secano
 Ref:-1494065 Recinto:18-014-005-00334-00004 Cultivo:101010 OLIVAR-PICUAL Secano
 Ref:1700000006954786 Recinto:18-014-005-00334-00004 Cultivo:101010 OLIVAR-PICUAL Secano
 Ref:1700000006954790 Recinto:18-014-006-00072-00001 Cultivo:101010 OLIVAR-PICUAL Secano
 Ref:-1494066 Recinto:18-014-900-09603-00015 Cultivo:101138 OLIVAR-HOJIBLANCA Regadío
- 100402 Recinto solicitado no forma parte de ningún organismo de control autorizado para la producción ecológica en Andalucía o fecha de inscripción posterior al plazo establecido (Anexo I. Criterios de Subvencionabilidad. Orden 28 de marzo de 2023).
 Ref:-1494064 Recinto:18-014-005-00332-00017 Cultivo:101010 OLIVAR-PICUAL Secano
 Ref:-793046 Recinto:18-014-005-00332-00017 Cultivo:101010 OLIVAR-PICUAL Secano
- 100406 Grupo de cultivo declarado en el recinto no coincide con el grupo de cultivo existente en el organismo de control autorizado para la producción ecológica en Andalucía (Anexo I. Criterios de Subvencionabilidad. Orden 28 de marzo de 2023).
 Ref:-1494064 Recinto:18-014-005-00332-00017 Cultivo:101010 OLIVAR-PICUAL Secano Grupo de SIPEA:FRUTALES
 Ref:-793046 Recinto:18-014-005-00332-00017 Cultivo:101010 OLIVAR-PICUAL Secano Grupo de SIPEA:FRUTALES
- 100421 Recinto declarado por error para una operación de la 6503, que se ha corregido de oficio marcando la operación correcta, de acuerdo con la fecha de inscripción del recinto en la producción ecológica.
 Ref:1700000006954790 Recinto:18-014-006-00072-00001 Cultivo:101010 OLIVAR-PICUAL Secano
- 100422 Recinto declarado por error para una operación de la 6503, que se ha corregido de oficio desmarcando la operación incorrecta, de acuerdo con la fecha de inscripción del recinto en la producción ecológica.
 Ref:1700000006954795 Recinto:18-014-005-00332-00007 Cultivo:112015 NOGALES-ADAMS 10 Secano
 Ref:1700000006954796 Recinto:18-014-005-00332-00012 Cultivo:112015 NOGALES-ADAMS 10 Secano
- 100424 Solicita recinto que no está comprometido para la operación.
 Ref:-1494057 Recinto:18-014-002-00139-00001 Cultivo:101138 OLIVAR-HOJIBLANCA Regadío
 Ref:-1494059 Recinto:18-014-002-00195-00001 Cultivo:101138 OLIVAR-HOJIBLANCA Regadío
 Ref:-1494060 Recinto:18-014-002-00195-00001 Cultivo:101138 OLIVAR-HOJIBLANCA Regadío
 Ref:1700000006954788 Recinto:18-014-002-00195-00009 Cultivo:101138 OLIVAR-HOJIBLANCA Secano
 Ref:-1494061 Recinto:18-014-002-00226-00012 Cultivo:101138 OLIVAR-HOJIBLANCA Secano
 Ref:1700000006954776 Recinto:18-014-005-00306-00001 Cultivo:101138 OLIVAR-HOJIBLANCA Secano
 Ref:1700000006954777 Recinto:18-014-005-00332-00001 Cultivo:101138 OLIVAR-HOJIBLANCA Secano
 Ref:-1342117 Recinto:18-014-005-00332-00003 Cultivo:101010 OLIVAR-PICUAL Secano
 Ref:-1494062 Recinto:18-014-005-00332-00003 Cultivo:101010 OLIVAR-PICUAL Secano
 Ref:-1494063 Recinto:18-014-005-00332-00003 Cultivo:101010 OLIVAR-PICUAL Secano

(1) Superficie declarada admisible ajustada con la superficie comprometida.
 (2) Factor de penalización valorando el alcance para el tipo de compromiso.

Puede verificar la integridad de una copia de este documento mediante la lectura del código QR adjunto o mediante el acceso a la dirección https://ws050.juntadeandalucia.es/verificarFirma indicando el código de VERIFICACIÓN				
FIRMADO POR	JUAN JOSE SOLER GARCIA	FECHA	03/07/2024	
	ROCIO GUIJARRO MILLAN			
VERIFICACIÓN	Pk2jm6MP8Q4FQJJZRRTHBNMQA26B8	PÁGINA	586/3256	



INCIDENCIAS

INCIDENCIA DESCRIPCIÓN

	Ref:170000006954778 Recinto:18-014-005-00332-00003 Cultivo:101010 OLIVAR-PICUAL Secano
	Ref:170000006954779 Recinto:18-014-005-00332-00004 Cultivo:101010 OLIVAR-PICUAL Secano
	Ref:170000006954795 Recinto:18-014-005-00332-00007 Cultivo:112015 NOGALES-ADAMS 10 Secano
	Ref:170000006954794 Recinto:18-014-005-00332-00011 Cultivo:101010 OLIVAR-PICUAL Secano
	Ref:170000006954796 Recinto:18-014-005-00332-00012 Cultivo:112015 NOGALES-ADAMS 10 Secano
	Ref:-1494064 Recinto:18-014-005-00332-00017 Cultivo:101010 OLIVAR-PICUAL Secano
	Ref:-793046 Recinto:18-014-005-00332-00017 Cultivo:101010 OLIVAR-PICUAL Secano
	Ref:170000006954783 Recinto:18-014-005-00333-00013 Cultivo:101010 OLIVAR-PICUAL Secano
	Ref:-793047 Recinto:18-014-005-00333-00013 Cultivo:101010 OLIVAR-PICUAL Secano
	Ref:170000006954784 Recinto:18-014-005-00333-00014 Cultivo:101010 OLIVAR-PICUAL Secano
	Ref:-537681 Recinto:18-014-005-00333-00015 Cultivo:104020 ALMENDROS-GUARA Secano
	Ref:-1494065 Recinto:18-014-005-00334-00004 Cultivo:101010 OLIVAR-PICUAL Secano
	Ref:170000006954786 Recinto:18-014-005-00334-00004 Cultivo:101010 OLIVAR-PICUAL Secano
	Ref:170000006954790 Recinto:18-014-006-00072-00001 Cultivo:101010 OLIVAR-PICUAL Secano
	Ref:-1494066 Recinto:18-014-900-09603-00015 Cultivo:101138 OLIVAR-HOJIBLANCA Regadío
101008	Expediente sin compromisos vigentes. Operación:6503.2

(1) Superficie declarada admisible ajustada con la superficie comprometida.
(2) Factor de penalización valorando el alcance para el tipo de compromiso.

Puede verificar la integridad de una copia de este documento mediante la lectura del código QR adjunto o mediante el acceso a la dirección <https://ws050.juntadeandalucia.es/verificarFirma> indicando el código de VERIFICACIÓN

FIRMADO POR	JUAN JOSE SOLER GARCIA	FECHA	03/07/2024	
	ROCIO GUIJARRO MILLAN			
VERIFICACIÓN	Pk2jm6MP8Q4FQJJZRRTHBNMQA26B8	PÁGINA	587/3256	



<u>APELLIDOS Y NOMBRE / RAZÓN SOCIAL</u>	<u>NIF</u>	<u>EXPEDIENTE</u>	<u>ANUALIDAD DE PAGO</u>	<u>Nº DE SOCIOS</u>
CORTIJO LOS GALLINEROS S.C.A	***0138*	1227430	1ª	3

IMPORTE POR ANUALIDAD

	2023	2024	2025	2026	2027
IMPORTE MÁXIMO SUBVENCIONABLE	25.948,80 €	25.948,80 €	25.948,80 €	25.948,80 €	25.948,80 €
IMPORTE MEDIO DE TRANSFERENCIA (€/ha)	216,24 €	216,24 €	216,24 €	216,24 €	216,24 €

RESUMEN DE UNIDADES

<u>Cód</u>	<u>GRUPO DE PAGO</u>	<u>Sup. Dec. Admisible (ha)</u>	<u>Sup. Comprometida (ha)</u>	<u>Sup. ajustada compromiso (1) (ha)</u>	<u>% sobredec.</u>	<u>Sup. Propuesta (ha)</u>	<u>Importe Declarado</u>	<u>Importe Topado</u>	<u>Importe Propuesto</u>	<u>Importe tras sobredec.</u>
432	FRUTALES SECANO	242,01		120,00	0,00	120,00	25.948,80	25.948,80	25.948,80	25.948,80
TOTAL		242,01	120,00	120,00		120,00	25.948,80	25.948,80	25.948,80	25.948,80

APLICACIÓN DE REDUCCIONES Y PENALIZACIONES

<u>GRUPO DE PAGO</u>	<u>Importe Calculado</u>	<u>Importe prereduc.</u>	<u>Criterios de subvencionabilidad y compromisos</u>	<u>Presentación tardía</u>	<u>Omisión declaración</u>	<u>Condicionidad</u>	<u>IMPORTE (Euros) PROPUESTO</u>
FRUTALES SECANO	25.948,80	25.948,80	0,00	0,00	0,00	0,00	25.948,80
TOTAL	25.948,80	25.948,80					25.948,80

RESUMEN DE PAGOS

	<u>IMPORTE (Euros)</u>			
	<u>PROPUESTO</u>	<u>FEADER (Eje 2)</u>	<u>MAPA</u>	<u>CAPADR</u>
PROPUESTO	25.948,80	22.056,48	2.545,58	1.346,74

(1) Superficie declarada admisible ajustada con la superficie comprometida.
 (2) Factor de penalización valorando el alcance para el tipo de compromiso.

Puede verificar la integridad de una copia de este documento mediante la lectura del código QR adjunto o mediante el acceso a la dirección <https://ws050.juntadeandalucia.es/verificarFirma> indicando el código de VERIFICACIÓN

FIRMADO POR	JUAN JOSE SOLER GARCIA	FECHA	03/07/2024	
	ROCIO GUIJARRO MILLAN			
VERIFICACIÓN	Pk2jm6MP8Q4FQJJZRRTHBNMQA26B8	PÁGINA	588/3256	



RECINTOS PROPUESTOS

REF.	REFERENCIA SIGPAC	CULTIVO DESCRIPCIÓN CULTIVO	S/R	G.PAGO	PEND. MEDIA (%)	SUP. DEC. ADMISIBLE (ha)	SUP. COMPROM. (ha)	SUP. AJUSTADA COMPR.(1) (ha)	SUP. CONV. SIGPAC (ha)	SUP. CERTIF. (ha)	SUP. CAMPO (ha)	SUP. CAMPO DETER. CULT. DECLARADO (ha)	SUP. DEC. REDUCIDA (ha)	SUP. PROPUESTA (ha)
-1589572	18-057-028-00017-004	104020 ALMENDROS-GUARA	S	432	7,70	9,73	9,73	9,73		9,73			9,73	9,73
-1589571	18-057-041-00097-001	104020 ALMENDROS-GUARA	S	432	3,50	2,26	2,26	2,26		2,26			2,26	2,26
-930793	18-057-041-00125-037	104003 ALMENDROS-ANTOÑETA	S	432	6,80	0,01	0,01	0,01		0,01			0,01	0,01
-930792	18-057-041-00125-036	104003 ALMENDROS-ANTOÑETA	S	432	10,00	0,02	0,02	0,02		0,02			0,02	0,02
-930791	18-057-041-00125-035	104003 ALMENDROS-ANTOÑETA	S	432	6,90	0,01	0,01	0,01		0,01			0,01	0,01
-930790	18-057-041-00125-034	104003 ALMENDROS-ANTOÑETA	S	432	6,50	0,01	0,01	0,01		0,01			0,01	0,01
-930789	18-057-041-00125-033	104003 ALMENDROS-ANTOÑETA	S	432	4,70	0,05	0,05	0,05		0,05			0,05	0,05
-930788	18-057-041-00125-032	104003 ALMENDROS-ANTOÑETA	S	432	4,00	0,03	0,03	0,03		0,03			0,03	0,03
-930787	18-057-041-00125-031	104003 ALMENDROS-ANTOÑETA	S	432	2,70	0,01	0,01	0,01		0,01			0,01	0,01
-930786	18-057-041-00125-030	104003 ALMENDROS-ANTOÑETA	S	432	7,60	0,11	0,11	0,11		0,11			0,11	0,11
-930785	18-057-041-00125-029	104003 ALMENDROS-ANTOÑETA	S	432	5,90	0,07	0,07	0,07		0,07			0,07	0,07
-930784	18-057-041-00125-028	104003 ALMENDROS-ANTOÑETA	S	432	7,80	0,09	0,09	0,09		0,09			0,09	0,09
-930783	18-057-041-00125-027	104003 ALMENDROS-ANTOÑETA	S	432	6,60	0,03	0,03	0,03		0,03			0,03	0,03
-930782	18-057-041-00125-026	104003 ALMENDROS-ANTOÑETA	S	432	5,60	0,03	0,03	0,03		0,03			0,03	0,03
-930781	18-057-041-00125-025	104003 ALMENDROS-ANTOÑETA	S	432	6,80	0,05	0,05	0,05		0,05			0,05	0,05
-930780	18-057-041-00125-024	104003 ALMENDROS-ANTOÑETA	S	432	11,40	0,12	0,12	0,12		0,12			0,12	0,12
-930779	18-057-041-00125-023	104003 ALMENDROS-ANTOÑETA	S	432	10,30	0,05	0,05	0,05		0,05			0,05	0,05
-930776	18-057-041-00098-059	104003 ALMENDROS-ANTOÑETA	S	432	11,00	0,14	0,14	0,14		0,14			0,14	0,14
-930774	18-057-041-00098-056	104003 ALMENDROS-ANTOÑETA	S	432	10,50	0,62	0,62	0,62		0,62			0,62	0,62
-930773	18-057-041-00098-054	104003 ALMENDROS-ANTOÑETA	S	432	7,40	0,17	0,17	0,17		0,17			0,17	0,17
-930772	18-057-041-00098-053	104003 ALMENDROS-ANTOÑETA	S	432	14,60	0,02	0,02	0,02		0,02			0,02	0,02
-930771	18-057-041-00098-052	104003 ALMENDROS-ANTOÑETA	S	432	7,70	0,02	0,02	0,02		0,02			0,02	0,02
-930770	18-057-041-00098-051	104003 ALMENDROS-ANTOÑETA	S	432	12,00	0,11	0,11	0,11		0,11			0,11	0,11
-930769	18-057-041-00098-050	104003 ALMENDROS-ANTOÑETA	S	432	11,00	0,26	0,26	0,26		0,26			0,26	0,26
-930752	18-057-033-00013-008	104020 ALMENDROS-GUARA	S	432	26,70	0,04	0,04	0,04		0,04			0,04	0,04
-930749	18-057-031-00055-008	104020 ALMENDROS-GUARA	S	432	2,30	0,12	0,12	0,12		0,12			0,12	0,12
-930748	18-057-031-00050-005	104042 ALMENDROS-TUONO	S	432	19,70	0,02	0,02	0,02		0,02			0,02	0,02
-930745	18-057-031-00006-004	104020 ALMENDROS-GUARA	S	432	15,60	0,02	0,02	0,02		0,02			0,02	0,02
-930738	18-057-024-00026-012	104020 ALMENDROS-GUARA	S	432	16,30	0,03	0,03	0,03		0,03			0,03	0,03
-930737	18-057-024-00011-014	104020 ALMENDROS-GUARA	S	432	11,50	0,02	0,02	0,02		0,02			0,02	0,02
-930736	18-057-024-00011-013	104020 ALMENDROS-GUARA	S	432	10,40	0,02	0,02	0,02		0,02			0,02	0,02
-930735	18-057-024-00011-012	104020 ALMENDROS-GUARA	S	432	10,80	0,02	0,02	0,02		0,02			0,02	0,02
-930733	18-057-024-00010-010	104020 ALMENDROS-GUARA	S	432	12,50	0,15	0,15	0,15		0,15			0,15	0,15
-930727	18-057-023-00045-005	104020 ALMENDROS-GUARA	S	432	22,80	0,02	0,02	0,02		0,02			0,02	0,02
-930726	18-057-023-00044-005	104020 ALMENDROS-GUARA	S	432	14,30	0,03	0,03	0,03		0,03			0,03	0,03
-930725	18-057-023-00044-004	104020 ALMENDROS-GUARA	S	432	6,70	0,02	0,02	0,02		0,02			0,02	0,02
-930722	18-057-023-00038-008	104042 ALMENDROS-TUONO	S	432	7,10	0,04	0,04	0,04		0,04			0,04	0,04
-930721	18-057-023-00038-007	104042 ALMENDROS-TUONO	S	432	15,30	0,02	0,02	0,02		0,02			0,02	0,02
-930716	18-057-007-00078-003	104025 ALMENDROS-MARINADA	S	432	14,40	3,77	3,77	3,77		3,77			3,77	3,77
-548750	18-057-035-00112-054	104025 ALMENDROS-MARINADA	S	432	13,60	0,07	0,07	0,07		0,07			0,07	0,07
-97083	18-057-034-00289-023	104020 ALMENDROS-GUARA	S	432	11,80	0,01	0,01	0,01		0,01			0,01	0,01
-97082	18-057-034-00289-022	104020 ALMENDROS-GUARA	S	432	35,60	0,02	0,02	0,02		0,02			0,02	0,02
-97081	18-057-034-00289-021	104020 ALMENDROS-GUARA	S	432	20,20	0,02	0,02	0,02		0,02			0,02	0,02
-97080	18-057-034-00289-020	104020 ALMENDROS-GUARA	S	432	20,90	0,03	0,03	0,03		0,03			0,03	0,03
-97079	18-057-034-00289-019	104020 ALMENDROS-GUARA	S	432	25,10	0,02	0,02	0,02		0,02			0,02	0,02
-97076	18-057-008-00233-005	104025 ALMENDROS-MARINADA	S	432	2,20	0,29	0,29	0,29		0,29			0,29	0,29
4191521	18-057-007-00012-001	104025 ALMENDROS-MARINADA	S	432	8,70	6,27	6,27	6,27		6,27			6,27	6,27
4635428	18-057-031-00050-001	104042 ALMENDROS-TUONO	S	432	8,60	3,01	3,01	3,01		3,01			3,01	3,01
4635511	18-057-033-00013-003	104020 ALMENDROS-GUARA	S	432	15,50	1,86	1,86	1,86		1,86			1,86	1,86
4635521	18-057-033-00020-002	104042 ALMENDROS-TUONO	S	432	9,50	8,71	8,71	8,71		8,71			8,71	8,71
4635524	18-057-034-00305-001	104020 ALMENDROS-GUARA	S	432	2,10	0,63	0,63	0,63		0,63			0,63	0,63
4635526	18-057-034-00305-004	104020 ALMENDROS-GUARA	S	432	3,20	0,09	0,09	0,09		0,09			0,09	0,09
4635527	18-057-034-00305-005	104020 ALMENDROS-GUARA	S	432	2,70	1,19	1,19	1,19		1,19			1,19	1,19
4635529	18-057-034-00305-008	104020 ALMENDROS-GUARA	S	432	3,90	0,08	0,08	0,08		0,08			0,08	0,08
4635530	18-057-034-00305-009	104020 ALMENDROS-GUARA	S	432	3,90	0,04	0,04	0,04		0,04			0,04	0,04
4635531	18-057-034-00305-010	104020 ALMENDROS-GUARA	S	432	6,80	0,44	0,44	0,44		0,44			0,44	0,44
4635532	18-057-034-00305-011	104020 ALMENDROS-GUARA	S	432	5,50	0,01	0,01	0,01		0,01			0,01	0,01
4635533	18-057-034-00305-012	104020 ALMENDROS-GUARA	S	432	4,40	0,02	0,02	0,02		0,02			0,02	0,02
4635534	18-057-034-00305-013	104020 ALMENDROS-GUARA	S	432	4,90	0,01	0,01	0,01		0,01			0,01	0,01
4635536	18-057-035-00116-001	104020 ALMENDROS-GUARA	S	432	5,70	1,46	1,46	1,46		1,46			1,46	1,46
4635538	18-057-035-00116-004	104020 ALMENDROS-GUARA	S	432	5,40	0,19	0,19	0,19		0,19			0,19	0,19
4635540	18-057-035-00131-002	104020 ALMENDROS-GUARA	S	432	2,90	2,47	2,47	2,47		2,47			2,47	2,47
4643645	18-057-031-00029-003	104042 ALMENDROS-TUONO	S	432	10,10	0,02	0,02	0,02		0,02			0,02	0,02
4643652	18-057-031-00029-013	104042 ALMENDROS-TUONO	S	432	35,90	0,02	0,02	0,02		0,02			0,02	0,02
4643655	18-057-031-00029-019	104042 ALMENDROS-TUONO	S	432	26,70	0,02	0,02	0,02		0,02			0,02	0,02
4643701	18-057-035-00112-037	104025 ALMENDROS-MARINADA	S	432	8,20	0,06	0,06	0,06		0,06			0,06	0,06
4643704	18-057-035-00112-040	104025 ALMENDROS-MARINADA	S	432	23,00	0,01	0,01	0,01		0,01			0,01	0,01
4643707	18-057-035-00112-043	104025 ALMENDROS-MARINADA	S	432	24,50	0,01	0,01	0,01		0,01			0,01	0,01
4643708	18-057-035-00112-044	104025 ALMENDROS-MARINADA	S	432	31,50	0,01	0,01	0,01		0,01			0,01	0,01
4643710	18-057-035-00112-046	104025 ALMENDROS-MARINADA	S	432	10,70	0,09	0,09	0,09		0,09			0,09	0,09
4643713	18-057-035-00112-049	104025 ALMENDROS-MARINADA	S	432	23,30	0,01	0,01	0,01		0,01			0,01	0,01

(1) Superficie declarada admisible ajustada con la superficie comprometida.
 (2) Factor de penalización valorando el alcance para el tipo de compromiso.

Puede verificar la integridad de una copia de este documento mediante la lectura del código QR adjunto o mediante el acceso a la dirección <https://ws050.juntadeandalucia.es/verificarFirma> indicando el código de VERIFICACIÓN

FIRMADO POR	JUAN JOSE SOLER GARCIA	FECHA	03/07/2024	
	ROCIO GUIJARRO MILLAN			
VERIFICACIÓN	Pk2jm6MP8Q4FQJJZRRTHBNMQA26B8	PÁGINA	589/3256	



RECINTOS PROPUESTOS

REF.	REFERENCIA SIGPAC	CULTIVO	DESCRIPCIÓN CULTIVO	S/R	G/PAGO	PEND. MEDIA (%)	SUP. DEC. ADMISIBLE (ha)	SUP. COMPROM. (ha)	SUP. AJUSTADA (ha)	SUP. CONV. SIGPAC (ha)	SUP. CERTIF. (ha)	SUP. CAMPO (ha)	SUP. CAMPO DETER. CULT. DECLARADO (ha)	SUP. DEC. REDUCIDA (ha)	SUP. PROPUESTA (ha)
4643719	18-057-041-00098-012	104003	ALMENDROS-ANTOÑETA	S	432	5,80	0,03	0,03	0,03		0,03			0,03	0,03
4643721	18-057-041-00098-019	104003	ALMENDROS-ANTOÑETA	S	432	5,20	0,16	0,16	0,16		0,16			0,16	0,16
4643743	18-057-900-80003-025	104020	ALMENDROS-GUARA	S	432	1,50	0,07	0,07	0,07		0,07			0,07	0,07
4801144	18-057-034-00289-013	104020	ALMENDROS-GUARA	S	432	19,50	0,68	0,68	0,68		0,68			0,68	0,68
5306809	18-057-034-00289-011	104020	ALMENDROS-GUARA	S	432	23,50	0,20	0,20	0,20		0,20			0,20	0,20
170000006633674	18-057-041-00098-011	104003	ALMENDROS-ANTOÑETA	S	432	4,20	0,08	0,08	0,08		0,08			0,08	0,08
170000006633675	18-057-041-00125-008	104003	ALMENDROS-ANTOÑETA	S	432	6,00	0,73	0,73	0,73		0,73			0,73	0,73
170000006633676	18-057-041-00098-030	104003	ALMENDROS-ANTOÑETA	S	432	5,40	0,23	0,23	0,23		0,23			0,23	0,23
170000006633677	18-057-041-00125-016	104003	ALMENDROS-ANTOÑETA	S	432	2,70	0,34	0,34	0,34		0,34			0,34	0,34
170000006633678	18-057-041-00125-013	104003	ALMENDROS-ANTOÑETA	S	432	4,60	0,31	0,31	0,31		0,31			0,31	0,31
170000006633679	18-057-041-00098-013	104003	ALMENDROS-ANTOÑETA	S	432	2,40	0,16	0,16	0,16		0,16			0,16	0,16
170000006633680	18-057-041-00098-010	104003	ALMENDROS-ANTOÑETA	S	432	4,80	0,04	0,04	0,04		0,04			0,04	0,04
170000006633709	18-057-041-00125-015	104003	ALMENDROS-ANTOÑETA	S	432	4,70	0,14	0,14	0,14		0,14			0,14	0,14
170000006633710	18-057-041-00098-024	104003	ALMENDROS-ANTOÑETA	S	432	4,60	0,13	0,13	0,13		0,13			0,13	0,13
170000006633711	18-057-041-00098-035	104003	ALMENDROS-ANTOÑETA	S	432	5,00	0,91	0,91	0,91		0,91			0,91	0,91
170000006633712	18-057-041-00098-036	104003	ALMENDROS-ANTOÑETA	S	432	3,30	0,26	0,26	0,26		0,26			0,26	0,26
170000006633714	18-057-041-00098-027	104003	ALMENDROS-ANTOÑETA	S	432	4,30	1,30	1,30	1,30		1,30			1,30	1,30
170000006633715	18-057-041-00125-019	104003	ALMENDROS-ANTOÑETA	S	432	2,40	0,17	0,17	0,17		0,17			0,17	0,17
170000006633716	18-057-008-00229-001	104025	ALMENDROS-MARINADA	S	432	2,10	6,01	6,01	6,01		6,01			6,01	6,01
170000006633717	18-057-008-00230-001	104025	ALMENDROS-MARINADA	S	432	0,80	0,92	0,92	0,92		0,92			0,92	0,92
170000006633718	18-057-008-00231-001	104025	ALMENDROS-MARINADA	S	432	1,90	4,82	4,82	4,82		4,82			4,82	4,82
170000006633719	18-057-008-00232-001	104025	ALMENDROS-MARINADA	S	432	2,50	2,66	2,66	2,66		2,66			2,66	2,66
170000006633720	18-057-008-00233-001	104025	ALMENDROS-MARINADA	S	432	2,50	2,74	2,74	2,74		2,74			2,74	2,74
170000006633721	18-057-008-00233-002	104025	ALMENDROS-MARINADA	S	432	2,80	2,59	2,59	2,59		2,59			2,59	2,59
170000006633722	18-057-008-00234-001	104025	ALMENDROS-MARINADA	S	432	2,70	1,39	1,39	1,39		1,39			1,39	1,39
170000006633723	18-057-041-00097-001	104020	ALMENDROS-GUARA	S	432	3,50	31,12	31,12	31,12		31,12			31,12	31,12
170000006633725	18-057-024-00026-005	104020	ALMENDROS-GUARA	S	432	9,90	9,17	9,17	9,17		9,17			9,17	9,17
170000006633726	18-057-024-00030-001	104020	ALMENDROS-GUARA	S	432	6,90	0,45	0,45	0,45		0,45			0,45	0,45
170000006633727	18-057-023-00038-003	104042	ALMENDROS-TUONO	S	432	11,00	2,89	2,89	2,89		2,89			2,89	2,89
170000006633728	18-057-035-00112-003	104025	ALMENDROS-MARINADA	S	432	10,30	0,86	0,86	0,86		0,86			0,86	0,86
170000006633729	18-057-034-00289-015	104020	ALMENDROS-GUARA	S	432	16,90	0,32	0,32	0,32		0,32			0,32	0,32
170000006633730	18-057-023-00045-001	104020	ALMENDROS-GUARA	S	432	11,50	5,38	5,38	5,38		5,38			5,38	5,38
170000006633731	18-057-023-00042-002	104020	ALMENDROS-GUARA	S	432	6,20	0,17	0,17	0,17		0,17			0,17	0,17
170000006633732	18-057-024-00011-002	104020	ALMENDROS-GUARA	S	432	8,70	1,36	1,36	1,36		1,36			1,36	1,36
170000006633733	18-057-031-00048-001	104020	ALMENDROS-GUARA	S	432	8,40	0,32	0,32	0,32		0,32			0,32	0,32
170000006633734	18-057-023-00044-001	104020	ALMENDROS-GUARA	S	432	9,60	1,90	1,90	1,90		1,90			1,90	1,90
170000006633735	18-057-041-00098-028	104003	ALMENDROS-ANTOÑETA	S	432	7,50	1,14	1,14	1,14		1,14			1,14	1,14
170000006633736	18-057-035-00112-026	104025	ALMENDROS-MARINADA	S	432	13,40	0,32	0,32	0,32		0,32			0,32	0,32
170000006633737	18-057-024-00027-002	104020	ALMENDROS-GUARA	S	432	6,60	0,65	0,65	0,65		0,65			0,65	0,65
170000006633738	18-057-041-00127-003	104003	ALMENDROS-ANTOÑETA	S	432	10,00	3,26	3,26	3,26		3,26			3,26	3,26
170000006633741	18-057-031-00055-004	104020	ALMENDROS-GUARA	S	432	5,70	2,60	2,60	2,60		2,60			2,60	2,60
170000006633742	18-057-035-00112-002	104025	ALMENDROS-MARINADA	S	432	12,50	0,31	0,31	0,31		0,31			0,31	0,31
170000006633743	18-057-024-00026-004	104020	ALMENDROS-GUARA	S	432	6,80	0,67	0,67	0,67		0,67			0,67	0,67
170000006633744	18-057-023-00038-004	104042	ALMENDROS-TUONO	S	432	8,10	4,50	4,50	4,50		4,50			4,50	4,50
170000006633745	18-057-031-00088-001	104020	ALMENDROS-GUARA	S	432	4,30	9,59	9,59	9,59		9,59			9,59	9,59
170000006633746	18-057-024-00011-004	104020	ALMENDROS-GUARA	S	432	9,00	0,50	0,50	0,50		0,50			0,50	0,50
170000006633747	18-057-031-00055-003	104020	ALMENDROS-GUARA	S	432	4,80	0,92	0,92	0,92		0,92			0,92	0,92
170000006633748	18-057-041-00125-001	104003	ALMENDROS-ANTOÑETA	S	432	8,10	21,69	21,69	21,69		21,69			21,69	21,69
170000006633749	18-057-035-00157-003	104025	ALMENDROS-MARINADA	S	432	11,70	3,08	3,08	3,08		3,08			3,08	3,08
170000006633750	18-057-035-00157-004	104025	ALMENDROS-MARINADA	S	432	7,50	0,36	0,36	0,36		0,36			0,36	0,36
170000006633751	18-057-035-00157-005	104025	ALMENDROS-MARINADA	S	432	5,10	0,26	0,26	0,26		0,26			0,26	0,26
170000006633752	18-057-035-00158-001	104025	ALMENDROS-MARINADA	S	432	10,50	1,53	1,53	1,53		1,53			1,53	1,53
170000006633753	18-057-041-00127-002	104003	ALMENDROS-ANTOÑETA	S	432	8,70	1,45	1,45	1,45		1,45			1,45	1,45
170000006633754	18-057-031-00087-001	104020	ALMENDROS-GUARA	S	432	4,20	0,81	0,81	0,81		0,81			0,81	0,81
170000006633755	18-057-028-00017-004	104020	ALMENDROS-GUARA	S	432	7,70	4,37	4,37	4,37		4,37			4,37	4,37
170000006633756	18-057-031-00086-001	104020	ALMENDROS-GUARA	S	432	4,20	9,86	9,86	9,86		9,86			9,86	9,86
170000006633757	18-057-035-00112-014	104025	ALMENDROS-MARINADA	S	432	10,60	1,35	1,35	1,35		1,35			1,35	1,35
170000006633758	18-057-035-00112-004	104025	ALMENDROS-MARINADA	S	432	10,90	1,92	1,92	1,92		1,92			1,92	1,92
170000006633759	18-057-031-00029-004	104042	ALMENDROS-TUONO	S	432	12,90	0,74	0,74	0,74		0,74			0,74	0,74
170000006633760	18-057-035-00112-017	104025	ALMENDROS-MARINADA	S	432	8,70	0,16	0,16	0,16		0,16			0,16	0,16
170000006633761	18-057-041-00125-020	104003	ALMENDROS-ANTOÑETA	S	432	8,90	4,32	4,32	4,32		4,32			4,32	4,32
170000006633762	18-057-023-00043-001	104020	ALMENDROS-GUARA	S	432	7,00	2,23	2,23	2,23		2,23			2,23	2,23
170000006633763	18-057-035-00112-005	104025	ALMENDROS-MARINADA	S	432	18,10	1,65	1,65	1,65		1,65			1,65	1,65
170000006633764	18-057-041-00101-001	104003	ALMENDROS-ANTOÑETA	S	432	3,40	5,82	5,82	5,82		5,82			5,82	5,82
170000006633765	18-057-041-00100-001	104020	ALMENDROS-GUARA	S	432	3,20	6,55	6,55	6,55		6,55			6,55	6,55
170000006633767	18-057-035-00112-027	104025	ALMENDROS-MARINADA	S	432	16,20	0,63	0,63	0,63		0,63			0,63	0,63
170000006633768	18-057-041-00098-001	104003	ALMENDROS-ANTOÑETA	S	432	5,70	17,08	17,08	17,08		17,08			17,08	17,08
170000006633769	18-057-031-00006-001	104020	ALMENDROS-GUARA	S	432	10,80	1,19	1,19	1,19		1,19			1,19	1,19
170000006633770	18-057-024-00010-004	104020	ALMENDROS-GUARA	S	432	11,40	0,76	0,76	0,76		0,76			0,76	0,76
170000006633771	18-057-024-00025-001	104020	ALMENDROS-GUARA	S	432	9,50	1,82	1,82	1,82		1,82			1,82	1,82
170000006633772	18-057-035-00112-006	104025	ALMENDROS-MARINADA	S	432	13,70	1,02	1,02	1,02		1,02			1,02	1,02

(1) Superficie declarada admisible ajustada con la superficie comprometida.
 (2) Factor de penalización valorando el alcance para el tipo de compromiso.

Puede verificar la integridad de una copia de este documento mediante la lectura del código QR adjunto o mediante el acceso a la dirección https://ws050.juntadeandalucia.es/verificarFirma indicando el código de VERIFICACIÓN					
FIRMADO POR	JUAN JOSE SOLER GARCIA ROCIO GUIJARRO MILLAN		FECHA		03/07/2024
VERIFICACIÓN	Pk2jm6MP8Q4FQJJZRRTHBNBMA26B8				



RECINTOS PROPUESTOS

REE.	REFERENCIA SIGPAC	CULTIVO	DESCRIPCIÓN CULTIVO	S/R	G.PAGO	PEND. MEDIA (%)	SUP. DEC. ADMISIBLE (ha)	SUP. COMPROM. (ha)	SUP. AJUSTADA COMPR.(1) (ha)	SUP. CONV. SIGPAC (ha)	SUP. CERTIF. (ha)	SUP. CAMPO (ha)	SUP. CAMPO DECLARADO (ha)	SUP. DEC. REDUCIDA (ha)	SUP. PROPUESTA (ha)
170000006633773	18-057-024-00026-002	104020	ALMENDROS-GUARA	S	432	8,10	0,34	0,34	0,34		0,34			0,34	0,34

INCIDENCIAS

INCIDENCIA DESCRIPCIÓN

- 100424 Solicita recinto que no está comprometido para la operación.
Ref:4801140 Recinto:18-057-033-00003-00001 Cultivo:104020 ALMENDROS-GUARA Regadío
- 101111 Verifica que si el titular es una S.C.T.A., S.C.E.C.T., S.A.T. de producción o Titularidad Compartida, en aplicación de la degresividad para el cálculo de la ayuda, se le considera un número de socios
Número de socios:3

(1) Superficie declarada admisible ajustada con la superficie comprometida.
(2) Factor de penalización valorando el alcance para el tipo de compromiso.

Puede verificar la integridad de una copia de este documento mediante la lectura del código QR adjunto o mediante el acceso a la dirección <https://ws050.juntadeandalucia.es/verificarFirma> indicando el código de VERIFICACIÓN

FIRMADO POR	JUAN JOSE SOLER GARCIA	FECHA	03/07/2024	
	ROCIO GUIJARRO MILLAN			
VERIFICACIÓN	Pk2jm6MP8Q4FQJJZRRTHBNMQA26B8	PÁGINA	591/3256	



APELLIDOS Y NOMBRE / RAZÓN SOCIAL

CORTIJO LUQUE C.B.

NIF

****5725*

EXPEDIENTE

1236889

ANUALIDAD DE PAGO

RESUMEN DE PAGOS

PROPUESTO	IMPORTE (Euros)			
	PROPUESTO	FEADER (Eje 2)	MAPA	CAPADR
PROPUESTO	0,00	0,00	0,00	0,00

INCIDENCIAS

INCIDENCIA DESCRIPCIÓN

- 75022 No autoriza a que, en caso de la devolución por la entidad financiera (retrocesión bancaria) del pago en la cuenta corriente consignada en la solicitud y que está debidamente registrada en el sistema contable GIRO de la Junta de Andalucía, se proceda al pago en cualquier otra cuenta corriente de la titularidad del solicitante vigente en dicho sistema contable.
- 100402 Recinto solicitado no forma parte de ningún organismo de control autorizado para la producción ecológica en Andalucía o fecha de inscripción posterior al plazo establecido (Anexo I. Criterios de Subvencionabilidad. Orden 28 de marzo de 2023).
Ref:-1616614 Recinto:18-196-006-00012-00002 Cultivo:62000 PASTOS PERMANENTES DE 5 O MAS AÑOS-SIN VARIEDAD Secano
- 100407 Explotación solicitada no forma parte de ningún organismo de control autorizado para la producción ecológica en Andalucía o fecha de inscripción posterior al plazo establecido (Anexo I. Criterios de Subvencionabilidad. Orden 28 de marzo de 2023).
Explotación:ES181850000030 Especie:OVINA
Explotación:ES181920000046 Especie:CAPRINA
Explotación:ES181920023000 Especie:OVINA
- 100410 Recinto no admisible por pertenecer a una explotación ganadera No admisible (Artículo 10 de la Orden de 28 de marzo de 2023).
Ref:5122062 Recinto:18-196-900-99000-99001 Cultivo:62000 PASTOS PERMANENTES DE 5 O MAS AÑOS-SIN VARIEDAD Secano
Explotación:ES181920023000
- 100424 Solicita recinto que no está comprometido para la operación.
Ref:-1616614 Recinto:18-196-006-00012-00002 Cultivo:62000 PASTOS PERMANENTES DE 5 O MAS AÑOS-SIN VARIEDAD Secano
Ref:5122062 Recinto:18-196-900-99000-99001 Cultivo:62000 PASTOS PERMANENTES DE 5 O MAS AÑOS-SIN VARIEDAD Secano
- 101008 Expediente sin compromisos vigentes.
Operación:6503.2

(1) Superficie declarada admisible ajustada con la superficie comprometida.
(2) Factor de penalización valorando el alcance para el tipo de compromiso.

Puede verificar la integridad de una copia de este documento mediante la lectura del código QR adjunto o mediante el acceso a la dirección https://ws050.juntadeandalucia.es/verificarFirma indicando el código de VERIFICACIÓN				
FIRMADO POR	JUAN JOSE SOLER GARCIA	FECHA	03/07/2024	
	ROCIO GUIJARRO MILLAN			
VERIFICACIÓN	Pk2jm6MP8Q4FQJJZRRTHBNBMA26B8	PÁGINA	592/3256	



<u>APELLIDOS Y NOMBRE / RAZÓN SOCIAL</u>	<u>NIF</u>	<u>EXPEDIENTE</u>	<u>ANUALIDAD DE PAGO</u>
CORTIJO NUEVO	***6716*	1197225	

RESUMEN DE PAGOS

	<u>PROPUESTO</u>	<u>IMPORTE (Euros)</u>		
		<u>FEADER (Eje 2)</u>	<u>MAPA</u>	<u>CAPADR</u>
PROPUESTO	0,00	0,00	0,00	0,00

INCIDENCIAS

INCIDENCIA DESCRIPCIÓN

7162	Se advierte que en el impreso DATOS DE RECINTOS no está consignada la operación solicitada en el impreso SOLICITA LINEAS DE AYUDA DE DESARROLLO RURAL.
101008	Expediente sin compromisos vigentes. Operación:6503.2

(1) Superficie declarada admisible ajustada con la superficie comprometida.
(2) Factor de penalización valorando el alcance para el tipo de compromiso.

Puede verificar la integridad de una copia de este documento mediante la lectura del código QR adjunto o mediante el acceso a la dirección https://ws050.juntadeandalucia.es/verificarFirma indicando el código de VERIFICACIÓN				
FIRMADO POR	JUAN JOSE SOLER GARCIA	FECHA	03/07/2024	
	ROCIO GUIJARRO MILLAN			
VERIFICACIÓN	Pk2jm6MP8Q4FQJJZRRTHBNMQA26B8	PÁGINA	593/3256	



<u>APELLIDOS Y NOMBRE / RAZÓN SOCIAL</u>	<u>NIF</u>	<u>EXPEDIENTE</u>	<u>ANUALIDAD DE PAGO</u>
CORTIJO SANTA ELISA, SL	****3168*	1234182	1ª

IMPORTE POR ANUALIDAD

	2023	2024	2025	2026	2027
IMPORTE MÁXIMO SUBVENCIONABLE	5.253,00 €	5.253,00 €	5.253,00 €	5.253,00 €	5.253,00 €
IMPORTE MEDIO DE TRANSFERENCIA (€/ha)	247,90 €	247,90 €	247,90 €	247,90 €	247,90 €

RESUMEN DE UNIDADES

<u>Cód</u>	<u>GRUPO DE PAGO</u>	<u>Sup. Dec. Admisible (ha)</u>	<u>Sup. Comprometida (ha)</u>	<u>Sup. ajustada compromiso (1) (ha)</u>	<u>% sobredec.</u>	<u>Sup. Propuesta (ha)</u>	<u>Importe Declarado</u>	<u>Importe Topado</u>	<u>Importe Propuesto</u>	<u>Importe tras sobredec.</u>
429	OLIVAR	42,65		21,19	0,00	21,19	5.253,00	5.253,00	5.253,00	5.253,00
TOTAL		42,65	21,19	21,19		21,19	5.253,00	5.253,00	5.253,00	5.253,00

APLICACIÓN DE REDUCCIONES Y PENALIZACIONES

<u>GRUPO DE PAGO</u>	<u>Importe Calculado</u>	<u>Importe prereduc.</u>	<u>Criterios de subvencionabilidad y compromisos</u>	<u>Presentación tardía</u>	<u>Omisión declaración</u>	<u>Condicionality</u>	<u>IMPORTE (Euros) PROPUESTO</u>
OLIVAR	5.253,00	5.253,00	0,00	0,00	1,00	0,00	5.200,47
TOTAL	5.253,00	5.253,00					5.200,47

RESUMEN DE PAGOS

	<u>IMPORTE (Euros)</u>			
	<u>PROPUESTO</u>	<u>FEADER (Eje 2)</u>	<u>MAPA</u>	<u>CAPADR</u>
PROPUESTO	5.200,47	4.420,40	510,17	269,90

(1) Superficie declarada admisible ajustada con la superficie comprometida.

(2) Factor de penalización valorando el alcance para el tipo de compromiso.

Puede verificar la integridad de una copia de este documento mediante la lectura del código QR adjunto o mediante el acceso a la dirección <https://ws050.juntadeandalucia.es/verificarFirma> indicando el código de VERIFICACIÓN

FIRMADO POR	JUAN JOSE SOLER GARCIA	FECHA	03/07/2024	
	ROCIO GUIJARRO MILLAN			
VERIFICACIÓN	Pk2jm6MP8Q4FQJJZRRTHBNMQA26B8	PÁGINA	594/3256	



RECINTOS PROPUESTOS

REF.	REFERENCIA SIGPAC	CULTIVO	DESCRIPCIÓN CULTIVO	S/R	G.PAGO	PEND. MEDIA (%)	SUP. DEC. ADMISIBLE (ha)	SUP. COMPROM. (ha)	SUP. AJUSTADA COMPR.(1) (ha)	SUP. CONV. SIGPAC (ha)	SUP. CERTIF. (ha)	SUP. CAMPO (ha)	SUP. CAMPO DETER. CULT. DECLARADO (ha)	SUP. DEC. REDUCIDA (ha)	SUP. PROPUESTA (ha)
-1140314	18-070-005-00059-175	101010	OLIVAR-PICUAL	S	429	23,10	0,07	0,07	0,07		0,07			0,07	0,07
-1140305	18-070-005-00059-167	101010	OLIVAR-PICUAL	S	429	36,90	0,06	0,06	0,06		0,06			0,06	0,06
-1140304	18-070-005-00059-165	101010	OLIVAR-PICUAL	S	429	42,40	0,02	0,02	0,02		0,02			0,02	0,02
-1140303	18-070-005-00059-164	101010	OLIVAR-PICUAL	S	429	37,00	0,03	0,03	0,03		0,03			0,03	0,03
-1140302	18-070-005-00059-163	101010	OLIVAR-PICUAL	S	429	18,60	0,04	0,04	0,04		0,04			0,04	0,04
-1140301	18-070-005-00059-162	101010	OLIVAR-PICUAL	S	429	13,50	0,04	0,04	0,04		0,04			0,04	0,04
-1140300	18-070-005-00059-161	101010	OLIVAR-PICUAL	S	429	31,50	0,31	0,31	0,31		0,31			0,31	0,31
-1140295	18-070-005-00058-034	101010	OLIVAR-PICUAL	S	429	28,10	0,27	0,27	0,27		0,27			0,27	0,27
-1140290	18-070-005-00058-016	101010	OLIVAR-PICUAL	S	429	22,10	7,12	7,12	7,12		7,12			7,12	7,12
-1140288	18-070-005-00057-006	101010	OLIVAR-PICUAL	S	429	20,00	6,31	6,31	6,31		6,31			6,31	6,31
-1140283	18-070-005-00057-002	101010	OLIVAR-PICUAL	S	429	35,20	0,08	0,08	0,08		0,08			0,08	0,08
-565205	18-070-005-00059-155	101010	OLIVAR-PICUAL	R	429	26,90	0,01	0,01	0,01		0,01			0,01	0,01
-565204	18-070-005-00059-153	101010	OLIVAR-PICUAL	R	429	19,70	0,02	0,02	0,02		0,02			0,02	0,02
-170702	18-070-005-00059-152	101010	OLIVAR-PICUAL	R	429	25,60	0,52	0,52	0,52		0,52			0,52	0,52
-170701	18-070-005-00059-150	101010	OLIVAR-PICUAL	R	429	20,50	2,44	2,44	2,44		2,44			2,44	2,44
1700000006991049	18-070-005-00057-003	101010	OLIVAR-PICUAL	S	429	12,20	6,74	0,07	0,07		0,07			0,07	0,07
1700000006991050	18-070-005-00059-037	101010	OLIVAR-PICUAL	R	429	21,60	8,46	0,04	0,04		0,04			0,04	0,04
1700000006991051	18-070-005-00059-068	101010	OLIVAR-PICUAL	R	429	27,70	0,27	0,21	0,21		0,21			0,21	0,21
1700000006991052	18-070-005-00059-134	101010	OLIVAR-PICUAL	R	429	29,50	0,11	0,11	0,11		0,11			0,11	0,11
1700000006991053	18-070-005-00059-038	101010	OLIVAR-PICUAL	R	429	24,80	0,06	0,06	0,06		0,06			0,06	0,06
1700000006991055	18-070-005-00058-012	101010	OLIVAR-PICUAL	S	429	42,60	0,08	0,08	0,08		0,08			0,08	0,08
1700000006991056	18-070-005-09004-012	101010	OLIVAR-PICUAL	S	429	52,60	0,03	0,03	0,03		0,03			0,03	0,03
1700000006991060	18-070-005-00057-006	101010	OLIVAR-PICUAL	S	429	20,00	0,28	0,01	0,01		0,01			0,01	0,01
1700000006991062	18-070-005-00059-104	101010	OLIVAR-PICUAL	R	429	27,00	0,13	0,13	0,13		0,13			0,13	0,13
1700000006991063	18-070-005-00059-101	101010	OLIVAR-PICUAL	R	429	29,10	0,07	0,07	0,07		0,07			0,07	0,07
1700000006991064	18-070-005-00059-027	101010	OLIVAR-PICUAL	R	429	44,70	0,15	0,15	0,15		0,15			0,15	0,15
1700000006991065	18-070-005-00059-114	101010	OLIVAR-PICUAL	R	429	18,60	0,22	0,22	0,22		0,22			0,22	0,22
1700000006991066	18-070-005-00059-120	101010	OLIVAR-PICUAL	R	429	25,60	0,04	0,04	0,04		0,04			0,04	0,04
1700000006991067	18-070-005-00059-117	101010	OLIVAR-PICUAL	R	429	23,50	0,36	0,36	0,36		0,36			0,36	0,36
1700000006991071	18-070-005-00059-026	101010	OLIVAR-PICUAL	R	429	28,10	0,94	0,94	0,94		0,94			0,94	0,94
1700000006991076	18-070-005-00059-022	101010	OLIVAR-PICUAL	R	429	29,30	0,73	0,73	0,73		0,73			0,73	0,73
1700000006991077	18-070-005-00059-142	101010	OLIVAR-PICUAL	R	429	20,60	0,15	0,15	0,15		0,15			0,15	0,15
1700000006991078	18-070-005-00059-024	101010	OLIVAR-PICUAL	R	429	33,30	0,16	0,16	0,16		0,16			0,16	0,16
1700000006991079	18-070-005-00059-021	101010	OLIVAR-PICUAL	R	429	24,80	0,48	0,48	0,48		0,48			0,48	0,48
1700000006991080	18-070-005-00058-033	101010	OLIVAR-PICUAL	S	429	23,80	0,48	0,48	0,48		0,48			0,48	0,48
1700000006991082	18-070-005-00059-127	101010	OLIVAR-PICUAL	R	429	27,90	0,25	0,25	0,25		0,25			0,25	0,25
1700000006991084	18-070-005-00059-025	101010	OLIVAR-PICUAL	R	429	29,40	0,61	0,61	0,61		0,61			0,61	0,61
1700000006991085	18-070-005-00059-023	101010	OLIVAR-PICUAL	R	429	61,10	0,30	0,30	0,30		0,30			0,30	0,30
1700000006991087	18-070-005-00059-016	101010	OLIVAR-PICUAL	R	429	59,20	0,22	0,22	0,22		0,22			0,22	0,22
1700000006991089	18-070-005-00059-091	101010	OLIVAR-PICUAL	R	429	24,30	0,01	0,01	0,01		0,01			0,01	0,01
1700000006991091	18-070-005-00059-011	101010	OLIVAR-PICUAL	R	429	62,10	0,11	0,11	0,11		0,11			0,11	0,11
1700000006991093	18-070-005-00059-017	101010	OLIVAR-PICUAL	R	429	36,10	0,07	0,07	0,07		0,07			0,07	0,07
1700000006991095	18-070-005-00059-029	101010	OLIVAR-PICUAL	R	429	40,30	0,06	0,06	0,06		0,06			0,06	0,06
1700000006991096	18-070-005-00059-031	101010	OLIVAR-PICUAL	R	429	28,00	0,36	0,36	0,36		0,36			0,36	0,36
1700000006991097	18-070-005-00059-116	101010	OLIVAR-PICUAL	R	429	30,10	0,15	0,15	0,15		0,15			0,15	0,15
1700000006991098	18-070-005-00059-039	101010	OLIVAR-PICUAL	R	429	23,80	0,04	0,04	0,04		0,04			0,04	0,04
1700000006991099	18-070-005-00059-041	101010	OLIVAR-PICUAL	R	429	41,80	0,08	0,08	0,08		0,08			0,08	0,08
1700000006991100	18-070-005-00059-121	101010	OLIVAR-PICUAL	R	429	43,60	0,07	0,07	0,07		0,07			0,07	0,07
1700000006991101	18-070-005-00059-122	101010	OLIVAR-PICUAL	R	429	28,20	0,02	0,02	0,02		0,02			0,02	0,02
1700000006991102	18-070-005-00059-066	101010	OLIVAR-PICUAL	R	429	34,40	0,02	0,02	0,02		0,02			0,02	0,02
1700000006991103	18-070-005-00059-054	101010	OLIVAR-PICUAL	R	429	49,20	0,02	0,02	0,02		0,02			0,02	0,02
1700000006991104	18-070-005-00059-093	101010	OLIVAR-PICUAL	R	429	37,20	1,88	1,88	1,88		1,88			1,88	1,88
1700000006991107	18-070-005-09004-016	101010	OLIVAR-PICUAL	S	429	29,10	0,02	0,02	0,02		0,02			0,02	0,02
1700000006991108	18-070-005-00059-009	101010	OLIVAR-PICUAL	R	429	62,20	0,02	0,02	0,02		0,02			0,02	0,02
1700000006991110	18-070-005-00059-010	101010	OLIVAR-PICUAL	R	429	27,80	0,15	0,15	0,15		0,15			0,15	0,15
1700000006991111	18-070-005-00059-126	101010	OLIVAR-PICUAL	R	429	36,60	0,03	0,03	0,03		0,03			0,03	0,03
1700000006991112	18-070-005-00059-128	101010	OLIVAR-PICUAL	R	429	43,30	0,08	0,08	0,08		0,08			0,08	0,08
1700000006991114	18-070-005-00059-123	101010	OLIVAR-PICUAL	R	429	39,40	0,14	0,14	0,14		0,14			0,14	0,14
1700000006991117	18-070-005-00059-096	101010	OLIVAR-PICUAL	R	429	42,10	0,02	0,02	0,02		0,02			0,02	0,02
1700000006991118	18-070-005-00059-098	101010	OLIVAR-PICUAL	R	429	32,40	0,03	0,03	0,03		0,03			0,03	0,03
1700000006991119	18-070-005-00059-007	101010	OLIVAR-PICUAL	R	429	25,50	0,29	0,29	0,29		0,29			0,29	0,29
1700000006991120	18-070-005-00059-008	101010	OLIVAR-PICUAL	R	429	46,70	0,08	0,08	0,08		0,08			0,08	0,08
1700000006991121	18-070-005-00059-001	101010	OLIVAR-PICUAL	R	429	32,70	0,22	0,22	0,22		0,22			0,22	0,22
1700000006991122	18-070-005-00059-006	101010	OLIVAR-PICUAL	R	429	29,40	0,02	0,02	0,02		0,02			0,02	0,02

INCIDENCIAS

INCIDENCIA DESCRIPCIÓN

256 Solicitud con recintos no declarados en campaña actual con una reducción por omisión de superficie superior al 3%
CÓDIGO PARA EL PORCENTAJE DE REDUCCIÓN POR OMISIÓN QUE CORRESPONDE A LA SOLICITUD:1

(1) Superficie declarada admisible ajustada con la superficie comprometida.
(2) Factor de penalización valorando el alcance para el tipo de compromiso.

Puede verificar la integridad de una copia de este documento mediante la lectura del código QR adjunto o mediante el acceso a la dirección https://ws050.juntadeandalucia.es/verificarFirma indicando el código de VERIFICACIÓN					
FIRMADO POR	JUAN JOSE SOLER GARCIA		FECHA		03/07/2024
	ROCIO GUIJARRO MILLAN				
VERIFICACIÓN	Pk2jm6MP8Q4FQJJZRRTHBNMQA26B8		PÁGINA	595/3256	



INCIDENCIAS

INCIDENCIA DESCRIPCIÓN

- 100424 Solicita recinto que no está comprometido para la operación.
Ref:-1140284 Recinto:18-070-005-00057-00003 Cultivo:101010 OLIVAR-PICUAL Secano
Ref:-1140285 Recinto:18-070-005-00057-00003 Cultivo:101010 OLIVAR-PICUAL Secano
Ref:1700000006991124 Recinto:18-070-005-00059-00034 Cultivo:104007 ALMENDROS-COMUNA Secano
Ref:-565202 Recinto:18-070-005-00059-00037 Cultivo:101010 OLIVAR-PICUAL Regadío

(1) Superficie declarada admisible ajustada con la superficie comprometida.
(2) Factor de penalización valorando el alcance para el tipo de compromiso.

Puede verificar la integridad de una copia de este documento mediante la lectura del código QR adjunto o mediante el acceso a la dirección <https://ws050.juntadeandalucia.es/verificarFirma> indicando el código de VERIFICACIÓN

FIRMADO POR	JUAN JOSE SOLER GARCIA	FECHA	03/07/2024	
	ROCIO GUIJARRO MILLAN			
VERIFICACIÓN	Pk2jm6MP8Q4FQJJZRRTHBNBMA26B8	PÁGINA	596/3256	



APELLIDOS Y NOMBRE / RAZÓN SOCIAL

COSTA NAVARRO CONCEPCION

NIF
***8842*

EXPEDIENTE
1223761

ANUALIDAD DE PAGO
1ª

IMPORTE POR ANUALIDAD

	2023	2024	2025	2026	2027
IMPORTE MÁXIMO SUBVENCIONABLE	1.472,53 €	1.472,53 €	1.472,53 €	1.472,53 €	1.472,53 €
IMPORTE MEDIO DE TRANSFERENCIA (€/ha)	247,90 €	247,90 €	247,90 €	247,90 €	247,90 €

RESUMEN DE UNIDADES

Cód	GRUPO DE PAGO	Sup. Dec. Admisible (ha)	Sup. Comprometida (ha)	Sup. ajustada compromiso (1) (ha)	% sobredec.	Sup. Propuesta (ha)	Importe Declarado	Importe Topado	Importe Propuesto	Importe tras sobredec.
429	OLIVAR	5,94		5,94	0,00	5,94	1.472,53	1.472,53	1.472,53	1.472,53
TOTAL		5,94	5,94	5,94		5,94	1.472,53	1.472,53	1.472,53	1.472,53

APLICACIÓN DE REDUCCIONES Y PENALIZACIONES

GRUPO DE PAGO	Importe Calculado	Importe prereduc.	Criterios de subvencionabilidad y compromisos	Presentación tardía	Omisión declaración	Condicionalidad	IMPORTE (Euros) PROPUESTO
OLIVAR	1.472,53	1.472,53	0,00	0,00	0,00	0,00	1.472,53
TOTAL	1.472,53	1.472,53					1.472,53

RESUMEN DE PAGOS

	IMPORTE (Euros)		
	PROPUESTO	FEADER (Eje 2)	MAPA
PROPUESTO	1.472,53	1.251,65	144,46
			CAPADR 76,42

RECINTOS PROPUESTOS

REF.	REFERENCIA SIGPAC	CULTIVO	DESCRIPCIÓN CULTIVO	S/R	G.PAGO	PEND. MEDIA (%)	SUP. DEC. ADMISIBLE (ha)	SUP. COMPROM. (ha)	SUP. AJUSTADA COMPR.(1) (ha)	SUP. CONV. SIGPAC (ha)	SUP. CERTIE. (ha)	SUP. CAMPO (ha)	SUP. CAMPO DETER. CULT. DECLARADO (ha)	SUP. DEC. REDUCIDA (ha)	SUP. PROPUESTA (ha)
4214592	18-199-002-00312-002	101010	OLIVAR-PICUAL	S	429	4,00	0,41	0,41	0,41		0,41			0,41	0,41
4214608	18-199-002-00316-001	101010	OLIVAR-PICUAL	S	429	3,10	1,81	1,81	1,81		1,81			1,81	1,81
4214614	18-199-002-00317-001	101010	OLIVAR-PICUAL	S	429	2,50	2,00	2,00	2,00		2,00			2,00	2,00
4214615	18-199-002-00319-001	101010	OLIVAR-PICUAL	S	429	7,30	0,35	0,35	0,35		0,35			0,35	0,35
4214616	18-199-002-00318-001	101010	OLIVAR-PICUAL	S	429	2,80	1,37	1,37	1,37		1,37			1,37	1,37

(1) Superficie declarada admisible ajustada con la superficie comprometida.
(2) Factor de penalización valorando el alcance para el tipo de compromiso.

Puede verificar la integridad de una copia de este documento mediante la lectura del código QR adjunto o mediante el acceso a la dirección <https://ws050.juntadeandalucia.es/verificarFirma> indicando el código de VERIFICACIÓN

FIRMADO POR	JUAN JOSE SOLER GARCIA	FECHA	03/07/2024	
	ROCIO GUIJARRO MILLAN			
VERIFICACIÓN	Pk2jm6MP8Q4FQJJZRRTHBNMQA26B8	PÁGINA	597/3256	



APELLIDOS Y NOMBRE / RAZÓN SOCIAL

COSTA RODRIGUEZ JOSEFINA

NIF

****2724*

EXPEDIENTE

1118978

ANUALIDAD DE PAGO

1ª

IMPORTE POR ANUALIDAD

	2023	2024	2025	2026	2027
IMPORTE MÁXIMO SUBVENCIONABLE	12.147,16 €	12.147,16 €	12.147,16 €	12.147,16 €	12.147,16 €
IMPORTE MEDIO DE TRANSFERENCIA (€/ha)	109,56 €	109,56 €	109,56 €	109,56 €	109,56 €

RESUMEN DE UNIDADES

Cód	GRUPO DE PAGO	Sup. Dec. Admisible (ha)	Sup. Comprometida (ha)	Sup. ajustada compromiso (1) (ha)	% sobredec.	Sup. Propuesta (ha)	Importe Declarado	Importe Topado	Importe Propuesto	Importe tras sobredec.
426	HERBÁCEOS	57,41		57,41	0,00	57,41	8.678,67	8.678,67	8.678,67	8.678,67
432	FRUTALES SECANO	16,04		16,04	0,00	16,04	3.468,49	3.468,49	3.468,49	3.468,49
434	HERBÁCEOS NO ELEGIBLES	37,42		37,42	0,00	37,42	0,00	0,00	0,00	0,00
TOTAL		110,87	110,87	110,87		110,87	12.147,16	12.147,16	12.147,16	12.147,16

APLICACIÓN DE REDUCCIONES Y PENALIZACIONES

GRUPO DE PAGO	Importe Calculado	Importe prereduc.	Criterios de subvencionabilidad y compromisos	Presentación tardía	Omisión declaración	Condicionabilidad	IMPORTE (Euros) PROPUESTO
FRUTALES SECANO	3.468,49	3.468,49	0,00	0,00	0,00	0,00	3.468,49
HERBÁCEOS	8.678,67	8.678,67	0,00	0,00	0,00	0,00	8.678,67
HERBÁCEOS NO ELEGIBLES	0,00	0,00	0,00	0,00	0,00	0,00	0,00
TOTAL	12.147,16	12.147,16					12.147,16

RESUMEN DE PAGOS

	IMPORTE (Euros)			
	PROPUESTO	FEADER (Eje 2)	MAPA	CAPADR
TOTAL	12.147,16	10.325,09	1.191,64	630,43

RECINTOS PROPUESTOS

REF.	REFERENCIA SIGPAC	CULTIVO	DESCRIPCIÓN CULTIVO	S/R	G.PAGO	PEND. MEDIA (%)	SUP. DEC. ADMISIBLE (ha)	SUP. COMPROM. (ha)	SUP. AJUSTADA COMPR.(1) (ha)	SUP. CONV. SIGPAC (ha)	SUP. CERTIE. (ha)	SUP. CAMPO (ha)	SUP. CAMPO DETER. CULT. DECLARADO (ha)	SUP. DEC. REDUCIDA (ha)	SUP. PROPUESTA (ha)
1700000006098194	18-149-021-00044-002	5000	CEBADA-SIN VARIEDAD	S	426	2,30	28,63	28,63	28,63		28,63			28,63	28,63
1700000006098196	18-149-021-00040-002	5000	CEBADA-SIN VARIEDAD	S	426	3,30	9,73	9,73	9,73		9,73			9,73	9,73
1700000006098197	18-149-021-00043-002	5000	CEBADA-SIN VARIEDAD	S	426	2,40	7,28	7,28	7,28		7,28			7,28	7,28
1700000006098199	18-149-021-00038-009	40000	GUISANTES-SIN VARIEDAD	S	426	6,50	11,77	11,77	11,77		11,77			11,77	11,77
1700000006098200	18-149-021-00038-001	104007	ALMENDROS-COMUNA	S	432	12,60	10,25	10,25	10,25		10,25			10,25	10,25
1700000006098201	18-149-021-00038-005	104007	ALMENDROS-COMUNA	S	432	8,20	5,79	5,79	5,79		5,79			5,79	5,79
-891264	18-149-021-00038-015	20000	BARBECHO TRADICIONAL-SIN VARIEDAD	S	434	7,30	0,05	0,05	0,05		0,05			0,05	0,05
1700000006098198	18-149-021-00038-002	20000	BARBECHO TRADICIONAL-SIN VARIEDAD	S	434	6,30	37,37	37,37	37,37		37,37			37,37	37,37

(1) Superficie declarada admisible ajustada con la superficie comprometida.
(2) Factor de penalización valorando el alcance para el tipo de compromiso.

Puede verificar la integridad de una copia de este documento mediante la lectura del código QR adjunto o mediante el acceso a la dirección <https://ws050.juntadeandalucia.es/verificarFirma> indicando el código de VERIFICACIÓN

FIRMADO POR	JUAN JOSE SOLER GARCIA	FECHA	03/07/2024	
	ROCIO GUIJARRO MILLAN			
VERIFICACIÓN	Pk2jm6MP8Q4FQJJZRRTHBNMQA26B8	PÁGINA	598/3256	



APELLIDOS Y NOMBRE / RAZÓN SOCIAL

CRANHAM MARIA DEL MAR

NIF
***2447*

EXPEDIENTE
1254719

ANUALIDAD DE PAGO

1ª

IMPORTE POR ANUALIDAD

	2023	2024	2025	2026	2027
IMPORTE MÁXIMO SUBVENCIONABLE	1.641,26 €	1.641,26 €	1.641,26 €	1.641,26 €	1.641,26 €
IMPORTE MEDIO DE TRANSFERENCIA (€/ha)	216,24 €	216,24 €	216,24 €	216,24 €	216,24 €

RESUMEN DE UNIDADES

Cód	GRUPO DE PAGO	Sup. Dec. Admisible (ha)	Sup. Comprometida (ha)	Sup. ajustada compromiso (I) (ha)	% sobredec.	Sup. Propuesta (ha)	Importe Declarado	Importe Topado	Importe Propuesto	Importe tras sobredec.
432	FRUTALES SECANO	7,72		7,59	0,00	7,59	1.641,26	1.641,26	1.641,26	1.641,26
TOTAL		7,72	7,59	7,59		7,59	1.641,26	1.641,26	1.641,26	1.641,26

APLICACIÓN DE REDUCCIONES Y PENALIZACIONES

GRUPO DE PAGO	Importe Calculado	Importe prerreduc.	Importe subvencionabilidad y compromisos	Presentación tardía	Omisión declaración	Condicionalidad	IMPORTE (Euros) PROPUESTO
FRUTALES SECANO	1.641,26	1.641,26	0,00	0,00	0,00	0,00	1.641,26
TOTAL	1.641,26	1.641,26					1.641,26

RESUMEN DE PAGOS

	IMPORTE (Euros)			
	PROPUESTO	FEADER (Eje 2)	MAPA	CAPADR
PROPUESTO	1.641,26	1.395,07	161,01	85,18

RECINTOS PROPUESTOS

REF.	REFERENCIA SIGPAC	CULTIVO	DESCRIPCIÓN CULTIVO	S/R	G.PAGO	PEND. MEDIA (%)	SUP. DEC. ADMISIBLE (ha)	SUP. COMPROM. (ha)	SUP. AJUSTADA COMPROM. (I) (ha)	SUP. CONV. SIGPAC (ha)	SUP. CERTIE (ha)	SUP. CAMPO (ha)	SUP. CAMPO DETER. CULT. DECLARADO (ha)	SUP. DEC. REDUCIDA (ha)	SUP. PROPUESTA (ha)
-1149017	18-185-008-00012-023	218045	HIGUERA-BLANCA	S	432	26,00	0,02	0,02	0,02		0,02			0,02	0,02
4758352	18-185-008-00012-001	218045	HIGUERA-BLANCA	S	432	29,80	3,52	3,39	3,39		3,52			3,39	3,39
4758353	18-185-008-00012-012	104007	ALMENDROS-COMUNA	S	432	38,90	4,18	4,18	4,18		4,18			4,18	4,18

INCIDENCIAS

INCIDENCIA DESCRIPCIÓN

- 4272 Verifica que las líneas de declaración de las Solicitudes Únicas no tienen solapes con la capa de Retroactividad Gráfica (ambas de la misma campaña) a nivel de expediente/línea de declaración gráfica de la solicitud.
Ref:4758352 Recinto:18-185-008-00012-00001 Cultivo: - Agregado de la referencia del recinto.:0 Zona de la referencia del recinto.:0 Superficie solapada.:0,13 Id. Incid.:95946912
- 100400 Recinto con cultivo, variedad, régimen de explotación o uso Sigpac no compatible con la operación solicitada (Anexo IV.I Cultivos y variedades elegibles para las Intervenciones. Orden de 28 de marzo de 2023).
Ref:4758356 Recinto:18-185-008-00012-00011 Cultivo:109887 MANZANOS-GOLDENIR Secano Uso:FY
Ref:-1149018 Recinto:18-185-008-00012-00024 Cultivo:109887 MANZANOS-GOLDENIR Secano Uso:FY
- 100424 Solicita recinto que no está comprometido para la operación.
Ref:4758356 Recinto:18-185-008-00012-00011 Cultivo:109887 MANZANOS-GOLDENIR Secano
Ref:-816137 Recinto:18-185-008-00012-00015 Cultivo:101010 OLIVAR-PICUAL Secano
Ref:-1149016 Recinto:18-185-008-00012-00022 Cultivo:101010 OLIVAR-PICUAL Secano
Ref:-1149018 Recinto:18-185-008-00012-00024 Cultivo:109887 MANZANOS-GOLDENIR Secano
Ref:-1149015 Recinto:18-185-008-00012-00025 Cultivo:101010 OLIVAR-PICUAL Secano

(1) Superficie declarada admisible ajustada con la superficie comprometida.
(2) Factor de penalización valorando el alcance para el tipo de compromiso.

Puede verificar la integridad de una copia de este documento mediante la lectura del código QR adjunto o mediante el acceso a la dirección <https://ws050.juntadeandalucia.es/verificarFirma> indicando el código de VERIFICACIÓN

FIRMADO POR	JUAN JOSE SOLER GARCIA	FECHA	03/07/2024	
	ROCIO GUIJARRO MILLAN			
VERIFICACIÓN	Pk2jm6MP8Q4FQJJZRRTHBNMQA26B8	PÁGINA	599/3256	



APELLIDOS Y NOMBRE / RAZÓN SOCIAL

CRESPILO ROSA ENCARNACION

NIF
****8457*

EXPEDIENTE
1021743

ANUALIDAD DE PAGO

1ª

IMPORTE POR ANUALIDAD

	2023	2024	2025	2026	2027
IMPORTE MÁXIMO SUBVENCIONABLE	3.641,65 €	3.641,65 €	3.641,65 €	3.641,65 €	3.641,65 €
IMPORTE MEDIO DE TRANSFERENCIA (€/ha)	247,90 €	247,90 €	247,90 €	247,90 €	247,90 €

RESUMEN DE UNIDADES

Cód	GRUPO DE PAGO	Sup. Dec. Admisible (ha)	Sup. Comprometida (ha)	Sup. ajustada compromiso (1) (ha)	% sobredec.	Sup. Propuesta (ha)	Importe Declarado	Importe Topado	Importe Propuesto	Importe tras sobredec.
429	OLIVAR	14,69		14,69	0,00	14,69	3.641,65	3.641,65	3.641,65	3.641,65
TOTAL		14,69	14,69	14,69		14,69	3.641,65	3.641,65	3.641,65	3.641,65

APLICACIÓN DE REDUCCIONES Y PENALIZACIONES

GRUPO DE PAGO	Importe Calculado	Importe prereduc.	Criterios de subvencionabilidad y compromisos	Presentación tardía	Omisión declaración	Condicionalidad	IMPORTE (Euros) PROPUESTO
OLIVAR	3.641,65	3.641,65	0,00	0,00	2,00	0,00	3.568,82
TOTAL	3.641,65	3.641,65					3.568,82

RESUMEN DE PAGOS

	IMPORTE (Euros)			
	PROPUESTO	FEADER (Eje 2)	MAPA	CAPADR
PROPUESTO	3.568,82	3.033,50	350,10	185,22

RECINTOS PROPUESTOS

REF.	REFERENCIA SIGPAC	CULTIVO	DESCRIPCIÓN CULTIVO	S/R	G.PAGO	PEND. MEDIA (%)	SUP. DEC. ADMISIBLE (ha)	SUP. COMPROM. (ha)	SUP. AJUSTADA COMPROM. (1) (ha)	SUP. CONV. SIGPAC (ha)	SUP. CERTIE (ha)	SUP. CAMPO (ha)	SUP. CAMPO DETER. CULT. DECLARADO (ha)	SUP. DEC. REDUCIDA (ha)	SUP. PROPUESTA (ha)
170000007176816	18-054-008-00275-002	101010	OLIVAR-PICUAL	S	429	9,70	14,69	14,69	14,69		14,69			14,69	14,69

INCIDENCIAS

INCIDENCIA DESCRIPCIÓN

256 Solicitud con recintos no declarados en campaña actual con una reducción por omisión de superficie superior al 3%
CÓDIGO PARA EL PORCENTAJE DE REDUCCIÓN POR OMISIÓN QUE CORRESPONDE A LA SOLICITUD:2

(1) Superficie declarada admisible ajustada con la superficie comprometida.
(2) Factor de penalización valorando el alcance para el tipo de compromiso.

Puede verificar la integridad de una copia de este documento mediante la lectura del código QR adjunto o mediante el acceso a la dirección https://ws050.juntadeandalucia.es/verificarFirma indicando el código de VERIFICACIÓN				
FIRMADO POR	JUAN JOSE SOLER GARCIA	FECHA	03/07/2024	
	ROCIO GUIJARRO MILLAN			
VERIFICACIÓN	Pk2jm6MP8Q4FQJJZRRTHBNMQA26B8	PÁGINA	600/3256	



<u>APELLIDOS Y NOMBRE / RAZÓN SOCIAL</u>	<u>NIF</u>	<u>EXPEDIENTE</u>	<u>ANUALIDAD DE PAGO</u>	<u>Nº DE SOCIOS</u>
CRISOL DE FRUTOS SECOS SAT 949	***9306*	1224747	1ª	6

IMPORTE POR ANUALIDAD

	<u>2023</u>	<u>2024</u>	<u>2025</u>	<u>2026</u>	<u>2027</u>
IMPORTE MÁXIMO SUBVENCIONABLE	28.411,32 €	28.411,32 €	28.411,32 €	28.411,32 €	28.411,32 €
IMPORTE MEDIO DE TRANSFERENCIA (€/ha)	316,14 €	316,14 €	316,14 €	316,14 €	316,14 €

RESUMEN DE UNIDADES

<u>Cód</u>	<u>GRUPO DE PAGO</u>	<u>Sup. Dec. Admisible (ha)</u>	<u>Sup. Comprometida (ha)</u>	<u>Sup. ajustada compromiso (1) (ha)</u>	<u>% sobredec.</u>	<u>Sup. Propuesta (ha)</u>	<u>Importe Declarado</u>	<u>Importe Topado</u>	<u>Importe Propuesto</u>	<u>Importe tras sobredec.</u>
432	FRUTALES SECANO	22,58		22,58	0,00	22,58	4.882,70	4.882,70	4.882,70	4.882,70
433	FRUTALES REGADÍO	67,29		67,29	0,00	67,29	23.528,62	23.528,62	23.528,62	23.528,62
TOTAL		89,87	89,87	89,87		89,87	28.411,32	28.411,32	28.411,32	28.411,32

APLICACIÓN DE REDUCCIONES Y PENALIZACIONES

<u>GRUPO DE PAGO</u>	<u>Importe Calculado</u>	<u>Importe prereduc. y compromisos</u>	<u>Criterios de subvencionabilidad y compromisos</u>	<u>Presentación tardía</u>	<u>Omisión declaración</u>	<u>Condicionalidad</u>	<u>IMPORTE (Euros) PROPUESTO</u>
FRUTALES REGADÍO	23.528,62	23.528,62	0,00	0,00	0,00	0,00	23.528,62
FRUTALES SECANO	4.882,70	4.882,70	0,00	0,00	0,00	0,00	4.882,70
TOTAL	28.411,32	28.411,32					28.411,32

RESUMEN DE PAGOS

	<u>PROPUESTO</u>	<u>IMPORTE (Euros)</u>		
		<u>FEADER (Eje 2)</u>	<u>MAPA</u>	<u>CAPADR</u>
PROPUESTO	28.411,32	24.149,63	2.787,15	1.474,54

(1) Superficie declarada admisible ajustada con la superficie comprometida.
(2) Factor de penalización valorando el alcance para el tipo de compromiso.

Puede verificar la integridad de una copia de este documento mediante la lectura del código QR adjunto o mediante el acceso a la dirección <https://ws050.juntadeandalucia.es/verificarFirma> indicando el código de VERIFICACIÓN

FIRMADO POR	JUAN JOSE SOLER GARCIA	FECHA	03/07/2024	
	ROCIO GUIJARRO MILLAN			
VERIFICACIÓN	Pk2jm6MP8Q4FQJJZRRTHBNMQA26B8	PÁGINA	601/3256	



RECINTOS PROPUESTOS

REF.	REFERENCIA SIGPAC	CULTIVO DESCRIPCIÓN CULTIVO	S/R	G.PAGO	PEND. MEDIA (%)	SUP. DEC. ADMISIBLE (ha)	SUP. COMPROM. (ha)	SUP. AJUSTADA COMPR.(1) (ha)	SUP. CONV. SIGPAC (ha)	SUP. CERTIF. (ha)	SUP. CAMPO (ha)	SUP. CAMPO DECLARADO (ha)	SUP. DEC. REDUCIDA (ha)	SUP. PROPUESTA (ha)
-512884	18-091-026-00041-001	104037 ALMENDROS-SOLETA	S	432	18,70	0,22	0,22	0,22		0,22			0,22	0,22
1700000007254158	18-091-026-09038-007	104025 ALMENDROS-MARINADA	S	432	4,80	0,04	0,04	0,04		0,04			0,04	0,04
1700000007254159	18-091-026-00037-009	104043 ALMENDROS-VAIRO	S	432	10,50	0,94	0,94	0,94		0,94			0,94	0,94
1700000007254173	18-091-025-00028-002	104008 ALMENDROS-CONSTANTI	S	432	6,80	5,40	5,40	5,40		5,40			5,40	5,40
1700000007254174	18-091-025-00028-004	104008 ALMENDROS-CONSTANTI	S	432	10,10	2,45	2,45	2,45		2,45			2,45	2,45
1700000007254186	18-091-025-00029-009	104008 ALMENDROS-CONSTANTI	S	432	6,40	8,98	8,98	8,98		8,98			8,98	8,98
1700000007254194	18-091-025-00029-008	104057 ALMENDROS-AVIJOR	S	432	11,50	0,71	0,71	0,71		0,71			0,71	0,71
1700000007254195	18-091-026-09038-005	104025 ALMENDROS-MARINADA	S	432	13,50	0,07	0,07	0,07		0,07			0,07	0,07
1700000007254205	18-091-025-09013-008	104057 ALMENDROS-AVIJOR	S	432	23,50	0,01	0,01	0,01		0,01			0,01	0,01
1700000007254212	18-091-026-00023-005	104057 ALMENDROS-AVIJOR	S	432	23,10	0,02	0,02	0,02		0,02			0,02	0,02
1700000007254218	18-091-026-00041-011	104037 ALMENDROS-SOLETA	S	432	19,30	2,20	2,20	2,20		2,20			2,20	2,20
1700000007254219	18-091-026-09079-003	104037 ALMENDROS-SOLETA	S	432	16,80	0,21	0,21	0,21		0,21			0,21	0,21
1700000007254221	18-091-026-00036-002	104025 ALMENDROS-MARINADA	S	432	12,10	1,25	1,25	1,25		1,25			1,25	1,25
1700000007254224	18-091-026-09017-001	104037 ALMENDROS-SOLETA	S	432	14,40	0,08	0,08	0,08		0,08			0,08	0,08
-880559	18-091-026-00026-012	104043 ALMENDROS-VAIRO	R	433	4,50	1,14	1,14	1,14		1,14			1,14	1,14
-122110	18-091-026-09003-003	104043 ALMENDROS-VAIRO	R	433	1,80	0,16	0,16	0,16		0,16			0,16	0,16
1700000007254157	18-091-025-00023-001	104057 ALMENDROS-AVIJOR	R	433	11,60	0,31	0,31	0,31		0,31			0,31	0,31
1700000007254161	18-091-026-00027-016	104043 ALMENDROS-VAIRO	R	433	5,30	4,00	4,00	4,00		4,00			4,00	4,00
1700000007254165	18-091-026-00020-001	104043 ALMENDROS-VAIRO	R	433	2,80	0,95	0,95	0,95		0,95			0,95	0,95
1700000007254168	18-091-025-00029-004	104008 ALMENDROS-CONSTANTI	R	433	7,60	6,57	6,57	6,57		6,57			6,57	6,57
1700000007254183	18-091-026-00023-002	104057 ALMENDROS-AVIJOR	R	433	15,80	0,10	0,10	0,10		0,10			0,10	0,10
1700000007254185	18-091-026-00026-009	104043 ALMENDROS-VAIRO	R	433	7,90	0,15	0,15	0,15		0,15			0,15	0,15
1700000007254188	18-091-026-00023-001	104057 ALMENDROS-AVIJOR	R	433	8,90	0,37	0,37	0,37		0,37			0,37	0,37
1700000007254189	18-091-026-00042-001	104057 ALMENDROS-AVIJOR	R	433	10,30	1,69	1,69	1,69		1,69			1,69	1,69
1700000007254190	18-091-026-00041-014	104037 ALMENDROS-SOLETA	R	433	16,00	0,51	0,51	0,51		0,51			0,51	0,51
1700000007254191	18-091-026-00025-001	104043 ALMENDROS-VAIRO	R	433	3,40	1,14	1,14	1,14		1,14			1,14	1,14
1700000007254192	18-091-026-00025-004	104043 ALMENDROS-VAIRO	R	433	2,80	1,66	1,66	1,66		1,66			1,66	1,66
1700000007254193	18-091-026-00037-016	104025 ALMENDROS-MARINADA	R	433	4,20	4,65	4,65	4,65		4,65			4,65	4,65
1700000007254196	18-091-026-00035-003	104025 ALMENDROS-MARINADA	R	433	10,30	0,48	0,48	0,48		0,48			0,48	0,48
1700000007254197	18-091-026-00035-005	104025 ALMENDROS-MARINADA	R	433	17,20	0,57	0,57	0,57		0,57			0,57	0,57
1700000007254201	18-091-025-00030-001	104008 ALMENDROS-CONSTANTI	R	433	4,80	1,78	1,78	1,78		1,78			1,78	1,78
1700000007254202	18-091-026-00041-002	104043 ALMENDROS-VAIRO	R	433	2,50	3,35	3,35	3,35		3,35			3,35	3,35
1700000007254203	18-091-026-00035-004	104025 ALMENDROS-MARINADA	R	433	8,60	0,26	0,26	0,26		0,26			0,26	0,26
1700000007254204	18-091-026-00035-007	104025 ALMENDROS-MARINADA	R	433	10,50	0,40	0,40	0,40		0,40			0,40	0,40
1700000007254206	18-091-026-00024-001	104037 ALMENDROS-SOLETA	R	433	20,60	0,67	0,67	0,67		0,67			0,67	0,67
1700000007254207	18-091-026-00027-007	104043 ALMENDROS-VAIRO	R	433	3,10	2,06	2,06	2,06		2,06			2,06	2,06
1700000007254208	18-091-026-00027-017	104043 ALMENDROS-VAIRO	R	433	2,40	22,72	22,72	22,72		22,72			22,72	22,72
1700000007254215	18-091-026-00023-006	104057 ALMENDROS-AVIJOR	R	433	10,20	0,88	0,88	0,88		0,88			0,88	0,88
1700000007254216	18-091-026-00017-001	104043 ALMENDROS-VAIRO	R	433	2,70	1,10	1,10	1,10		1,10			1,10	1,10
1700000007254220	18-091-026-00040-007	104043 ALMENDROS-VAIRO	R	433	3,50	2,15	2,15	2,15		2,15			2,15	2,15
1700000007254222	18-091-026-00044-001	104037 ALMENDROS-SOLETA	R	433	16,10	1,69	1,69	1,69		1,69			1,69	1,69
1700000007254228	18-091-026-00026-004	104043 ALMENDROS-VAIRO	R	433	3,00	5,76	5,76	5,76		5,76			5,76	5,76
1700000007254235	18-091-026-00496-001	104057 ALMENDROS-AVIJOR	R	433	24,60	0,02	0,02	0,02		0,02			0,02	0,02

INCIDENCIAS

INCIDENCIA DESCRIPCIÓN

101111 Verifica que si el titular es una S.C.T.A., S.C.E.C.T., S.A.T. de producción o Titularidad Compartida, en aplicación de la degesividad para el cálculo de la ayuda, se le considera un número de socios
Número de socios:6

(1) Superficie declarada admisible ajustada con la superficie comprometida.
(2) Factor de penalización valorando el alcance para el tipo de compromiso.

Puede verificar la integridad de una copia de este documento mediante la lectura del código QR adjunto o mediante el acceso a la dirección <https://ws050.juntadeandalucia.es/verificarFirma> indicando el código de VERIFICACIÓN

FIRMADO POR	JUAN JOSE SOLER GARCIA	FECHA	03/07/2024	
	ROCIO GUIJARRO MILLAN			
VERIFICACIÓN	Pk2jm6MP8Q4FQJJZRRTHBNBMAQA26B8	PÁGINA	602/3256	



APELLIDOS Y NOMBRE / RAZÓN SOCIAL

CUCURUGIL SL

NIF
****5825*

EXPEDIENTE
1039877

ANUALIDAD DE PAGO

1ª

IMPORTES POR ANUALIDAD

	2023	2024	2025	2026	2027
IMPORTE MÁXIMO SUBVENCIONABLE	8.649,60 €	8.649,60 €	8.649,60 €	8.649,60 €	8.649,60 €
IMPORTE MEDIO DE TRANSFERENCIA (€/ha)	216,24 €	216,24 €	216,24 €	216,24 €	216,24 €

RESUMEN DE UNIDADES

Cód	GRUPO DE PAGO	Sup. Dec. Admisible (ha)	Sup. Comprometida (ha)	Sup. ajustada compromiso (I) (ha)	% sobredec.	Sup. Propuesta (ha)	Importe Declarado	Importe Topado	Importe Propuesto	Importe tras sobredec.
432	FRUTALES SECANO	92,39		40,00	0,00	40,00	8.649,60	8.649,60	8.649,60	8.649,60
TOTAL		92,39	40,00	40,00		40,00	8.649,60	8.649,60	8.649,60	8.649,60

APLICACIÓN DE REDUCCIONES Y PENALIZACIONES

GRUPO DE PAGO	Importe Calculado	Importe prerreduc.	Criterios de subvencionabilidad y compromisos	Presentación tardía	Omisión declaración	Condicionalidad	IMPORTE (Euros) PROPUESTO
FRUTALES SECANO	8.649,60	8.649,60	0,00	0,00	0,00	0,00	8.649,60
TOTAL	8.649,60	8.649,60					8.649,60

RESUMEN DE PAGOS

	IMPORTE (Euros)			
	PROPUESTO	FEADER (Eje 2)	MAPA	CAPADR
PROPUESTO	8.649,60	7.352,16	848,53	448,91

RECINTOS PROPUESTOS

REF.	REFERENCIA SIGPAC	CULTIVO	DESCRIPCIÓN CULTIVO	S/R	G.PAGO	PEND. MEDIA (%)	SUP. DEC. ADMISIBLE (ha)	SUP. COMPROM. (ha)	SUP. AJUSTADA COMPROM. (I) (ha)	SUP. CONV. SIGPAC (ha)	SUP. CERTIE (ha)	SUP. CAMPO (ha)	SUP. CAMPO DETER. CULT. DECLARADO (ha)	SUP. DEC. REDUCIDA (ha)	SUP. PROPUESTA (ha)
-1326388	18-084-004-00238-002	104008	ALMENDROS-CONSTANTI	S	432	12,30	0,05	0,05	0,05		0,05			0,05	0,05
-1326380	18-100-003-00275-021	104008	ALMENDROS-CONSTANTI	S	432	14,60	0,19	0,19	0,19		0,19			0,19	0,19
-22940	18-100-003-00275-030	104008	ALMENDROS-CONSTANTI	S	432	9,30	22,05	22,05	22,05		22,05			22,05	22,05
4079415	18-100-003-00275-025	104008	ALMENDROS-CONSTANTI	S	432	9,40	15,00	15,00	15,00		15,00			15,00	15,00
4079416	18-100-003-00275-001	104008	ALMENDROS-CONSTANTI	S	432	10,50	26,31	26,31	26,31		26,31			26,31	26,31
4079418	18-100-003-00279-002	104008	ALMENDROS-CONSTANTI	S	432	8,70	22,95	22,95	22,95		22,95			22,95	22,95
4079420	18-084-004-00034-003	104008	ALMENDROS-CONSTANTI	S	432	8,20	2,72	2,72	2,72		2,72			2,72	2,72
4079422	18-100-003-00275-022	104008	ALMENDROS-CONSTANTI	S	432	10,00	2,60	2,60	2,60		2,60			2,60	2,60
5509396	18-084-004-00238-007	104008	ALMENDROS-CONSTANTI	S	432	12,00	0,52	0,52	0,52		0,52			0,52	0,52

(1) Superficie declarada admisible ajustada con la superficie comprometida.
(2) Factor de penalización valorando el alcance para el tipo de compromiso.

Puede verificar la integridad de una copia de este documento mediante la lectura del código QR adjunto o mediante el acceso a la dirección <https://ws050.juntadeandalucia.es/verificarFirma> indicando el código de VERIFICACIÓN

FIRMADO POR	JUAN JOSE SOLER GARCIA	FECHA	03/07/2024	
	ROCIO GUIJARRO MILLAN			
VERIFICACIÓN	Pk2jm6MP8Q4FQJJZRRTHBNMQA26B8	PÁGINA	603/3256	



APELLIDOS Y NOMBRE / RAZÓN SOCIAL

CUENCA KOTELNIKOVA NATALIA

NIF
***9777*

EXPEDIENTE
1281908

ANUALIDAD DE PAGO
1ª

IMPORTE POR ANUALIDAD

	2023	2024	2025	2026	2027
IMPORTE MÁXIMO SUBVENCIONABLE	4.523,74 €	4.523,74 €	4.523,74 €	4.523,74 €	4.523,74 €
IMPORTE MEDIO DE TRANSFERENCIA (€/ha)	216,24 €	216,24 €	216,24 €	216,24 €	216,24 €

RESUMEN DE UNIDADES

Cód	GRUPO DE PAGO	Sup. Dec. Admisible (ha)	Sup. Comprometida (ha)	Sup. ajustada compromiso (I) (ha)	% sobredec.	Sup. Propuesta (ha)	Importe Declarado	Importe Topado	Importe Propuesto	Importe tras sobredec.
432	FRUTALES SECANO	20,92		20,92	0,00	20,92	4.523,74	4.523,74	4.523,74	4.523,74
TOTAL		20,92	20,92	20,92		20,92	4.523,74	4.523,74	4.523,74	4.523,74

APLICACIÓN DE REDUCCIONES Y PENALIZACIONES

GRUPO DE PAGO	Importe Calculado	Importe prereduc.	Criterios de subvencionabilidad y compromisos	Presentación tardía	Omisión declaración	Condicionalidad	IMPORTE (Euros) PROPUESTO
FRUTALES SECANO	4.523,74	4.523,74	0,00	0,00	0,00	0,00	4.523,74
TOTAL	4.523,74	4.523,74					4.523,74

RESUMEN DE PAGOS

	IMPORTE (Euros)			
	PROPUESTO	FEADER (Eje 2)	MAPA	CAPADR
PROPUESTO	4.523,74	3.845,18	443,78	234,78

RECINTOS PROPUESTOS

REF.	REFERENCIA SIGPAC	CULTIVO	DESCRIPCIÓN CULTIVO	S/R	G.PAGO	PEND. MEDIA (%)	SUP. DEC. ADMISIBLE (ha)	SUP. COMPROM. (ha)	SUP. AJUSTADA COMPR.(I) (ha)	SUP. CONV. SIGPAC (ha)	SUP. CERTIE. (ha)	SUP. CAMPO (ha)	SUP. CAMPO DETER. CULT. DECLARADO (ha)	SUP. DEC. REDUCIDA (ha)	SUP. PROPUESTA (ha)
6878699	18-091-068-00036-007	104020	ALMENDROS-GUARA	S	432	4,10	1,23	1,23	1,23		1,23			1,23	1,23
6878700	18-091-068-00036-005	104020	ALMENDROS-GUARA	S	432	3,40	4,80	4,80	4,80		4,80			4,80	4,80
6878701	18-091-068-00036-006	104020	ALMENDROS-GUARA	S	432	3,70	0,51	0,51	0,51		0,51			0,51	0,51
6878702	18-091-068-00036-003	104020	ALMENDROS-GUARA	S	432	3,60	10,12	10,12	10,12		10,12			10,12	10,12
6878703	18-091-068-00037-001	104020	ALMENDROS-GUARA	S	432	3,40	4,26	4,26	4,26		4,26			4,26	4,26

(1) Superficie declarada admisible ajustada con la superficie comprometida.
(2) Factor de penalización valorando el alcance para el tipo de compromiso.

Puede verificar la integridad de una copia de este documento mediante la lectura del código QR adjunto o mediante el acceso a la dirección <https://ws050.juntadeandalucia.es/verificarFirma> indicando el código de VERIFICACIÓN

FIRMADO POR	JUAN JOSE SOLER GARCIA	FECHA	03/07/2024	
	ROCIO GUIJARRO MILLAN			
VERIFICACIÓN	Pk2jm6MP8Q4FQJJZRRRTHBNMQA26B8	PÁGINA	604/3256	



<u>APELLIDOS Y NOMBRE / RAZÓN SOCIAL</u>	<u>NIF</u>	<u>EXPEDIENTE</u>	<u>ANUALIDAD DE PAGO</u>
CUENCA MORENO JAIME	****4378*	1027814	1ª
<u>IMPORTE POR ANUALIDAD</u>			

	2023	2024	2025	2026	2027
IMPORTE MÁXIMO SUBVENCIONABLE	8.649,60 €	8.649,60 €	8.649,60 €	8.649,60 €	8.649,60 €
IMPORTE MEDIO DE TRANSFERENCIA (€/ha)	216,24 €	216,24 €	216,24 €	216,24 €	216,24 €

RESUMEN DE UNIDADES

<u>Cód</u>	<u>GRUPO DE PAGO</u>	<u>Sup. Dec. Admisible (ha)</u>	<u>Sup. Comprometida (ha)</u>	<u>Sup. ajustada compromiso (1) (ha)</u>	<u>% sobredec.</u>	<u>Sup. Propuesta (ha)</u>	<u>Importe Declarado</u>	<u>Importe Topado</u>	<u>Importe Propuesto</u>	<u>Importe tras sobredec.</u>
432	FRUTALES SECANO	149,63		40,00	0,00	40,00	8.649,60	8.649,60	8.649,60	8.649,60
TOTAL		149,63	40,00	40,00		40,00	8.649,60	8.649,60	8.649,60	8.649,60

APLICACIÓN DE REDUCCIONES Y PENALIZACIONES

<u>GRUPO DE PAGO</u>	<u>Importe Calculado</u>	<u>Importe prereduc.</u>	<u>Criterios de subvencionabilidad y compromisos</u>	<u>Presentación tardía</u>	<u>Omisión declaración</u>	<u>Condicionality</u>	<u>IMPORTE (Euros) PROPUESTO</u>
FRUTALES SECANO	8.649,60	8.649,60	0,00	0,00	0,00	0,00	8.649,60
TOTAL	8.649,60	8.649,60					8.649,60

RESUMEN DE PAGOS

	<u>IMPORTE (Euros)</u>			
	<u>PROPUESTO</u>	<u>FEADER (Eje 2)</u>	<u>MAPA</u>	<u>CAPADR</u>
PROPUESTO	8.649,60	7.352,16	848,53	448,91

(1) Superficie declarada admisible ajustada con la superficie comprometida.
 (2) Factor de penalización valorando el alcance para el tipo de compromiso.

Puede verificar la integridad de una copia de este documento mediante la lectura del código QR adjunto o mediante el acceso a la dirección <https://ws050.juntadeandalucia.es/verificarFirma> indicando el código de VERIFICACIÓN


FIRMADO POR	JUAN JOSE SOLER GARCIA	FECHA	03/07/2024	
	ROCIO GUIJARRO MILLAN			
VERIFICACIÓN	Pk2jm6MP8Q4FQJJZRRTHBNMQA26B8	PÁGINA	605/3256	



RECINTOS PROPUESTOS

REF.	REFERENCIA SIGPAC	CULTIVO DESCRIPCIÓN CULTIVO	S/R	G.PAGO	PEND. MEDIA (%)	SUP. DEC. ADMISIBLE (ha)	SUP. COMPROM. (ha)	SUP. AJUSTADA COMPR.(1) (ha)	SUP. CONV. SIGPAC (ha)	SUP. CERTIF. (ha)	SUP. CAMPO (ha)	SUP. CAMPO DECLARADO (ha)	SUP. DEC. REDUCIDA (ha)	SUP. PROPUESTA (ha)
-703742	18-087-006-00167-002	104020	ALMENDROS-GUARA	S	432	8,70	0,29	0,29	0,29	0,29			0,29	0,29
-489175	18-087-006-00168-004	104020	ALMENDROS-GUARA	S	432	6,70	0,16	0,16	0,16	0,16			0,16	0,16
-489174	18-087-006-00168-006	104020	ALMENDROS-GUARA	S	432	15,90	0,13	0,13	0,13	0,13			0,13	0,13
-489170	18-087-006-00168-001	104020	ALMENDROS-GUARA	S	432	7,40	0,08	0,08	0,08	0,08			0,08	0,08
-489169	18-087-006-00168-003	104020	ALMENDROS-GUARA	S	432	8,20	0,13	0,13	0,13	0,13			0,13	0,13
-489168	18-087-006-00168-005	104020	ALMENDROS-GUARA	S	432	7,10	0,22	0,22	0,22	0,22			0,22	0,22
-489164	18-087-006-00168-002	104020	ALMENDROS-GUARA	S	432	8,90	4,13	4,13	4,13	4,13			4,13	4,13
4600931	18-087-006-00163-001	104020	ALMENDROS-GUARA	S	432	12,50	13,33	13,33	13,33	13,33			13,33	13,33
1700000006291694	18-087-002-00091-002	104020	ALMENDROS-GUARA	S	432	7,80	7,24	7,24	7,24	7,24			7,24	7,24
1700000006291695	18-087-004-00057-003	104020	ALMENDROS-GUARA	S	432	9,30	4,30	4,30	4,30	4,30			4,30	4,30
1700000006291696	18-087-004-00033-001	104020	ALMENDROS-GUARA	S	432	5,80	5,64	5,64	5,64	5,64			5,64	5,64
1700000006291697	18-087-004-00016-002	104020	ALMENDROS-GUARA	S	432	2,50	0,06	0,06	0,06	0,06			0,06	0,06
1700000006291698	18-087-004-00016-001	104020	ALMENDROS-GUARA	S	432	4,40	0,42	0,42	0,42	0,42			0,42	0,42
1700000006291699	18-087-005-00182-001	104020	ALMENDROS-GUARA	S	432	6,00	2,82	2,82	2,82	2,82			2,82	2,82
1700000006291700	18-087-005-00111-001	104020	ALMENDROS-GUARA	S	432	13,80	2,74	2,74	2,74	2,74			2,74	2,74
1700000006291701	18-087-004-00059-001	104020	ALMENDROS-GUARA	S	432	9,80	7,85	7,85	7,85	7,85			7,85	7,85
1700000006291702	18-087-004-00062-001	104020	ALMENDROS-GUARA	S	432	6,80	3,64	3,64	3,64	3,64			3,64	3,64
1700000006291703	18-087-006-00184-001	104020	ALMENDROS-GUARA	S	432	23,20	1,34	1,34	1,34	1,34			1,34	1,34
1700000006291704	18-087-006-00185-001	104020	ALMENDROS-GUARA	S	432	21,50	1,53	1,53	1,53	1,53			1,53	1,53
1700000006291705	18-087-006-00183-001	104020	ALMENDROS-GUARA	S	432	17,80	8,52	8,52	8,52	8,52			8,52	8,52
1700000006291706	18-087-006-00026-001	104020	ALMENDROS-GUARA	S	432	4,90	35,11	35,11	35,11	35,11			35,11	35,11
1700000006291707	18-087-005-00183-001	104020	ALMENDROS-GUARA	S	432	11,60	1,76	1,76	1,76	1,76			1,76	1,76
1700000006291708	18-087-006-00241-001	104020	ALMENDROS-GUARA	S	432	6,70	1,71	1,71	1,71	1,71			1,71	1,71
1700000006291709	18-087-017-00481-001	104020	ALMENDROS-GUARA	S	432	4,70	2,59	2,59	2,59	2,59			2,59	2,59
1700000006291710	18-087-017-00478-002	104020	ALMENDROS-GUARA	S	432	7,50	2,07	2,07	2,07	2,07			2,07	2,07
1700000006291711	18-087-017-00478-003	104020	ALMENDROS-GUARA	S	432	10,90	0,65	0,65	0,65	0,65			0,65	0,65
1700000006291712	18-087-017-00479-001	104020	ALMENDROS-GUARA	S	432	6,40	2,12	2,12	2,12	2,12			2,12	2,12
1700000006291713	18-087-004-00010-001	104020	ALMENDROS-GUARA	S	432	3,80	0,35	0,35	0,35	0,35			0,35	0,35
1700000006291714	18-087-014-00554-004	104020	ALMENDROS-GUARA	S	432	11,90	8,15	8,15	8,15	8,15			8,15	8,15
1700000006291715	18-087-014-00303-001	104020	ALMENDROS-GUARA	S	432	4,80	0,83	0,83	0,83	0,83			0,83	0,83
1700000006291716	18-087-008-00029-001	104020	ALMENDROS-GUARA	S	432	3,80	1,11	1,11	1,11	1,11			1,11	1,11
1700000006291717	18-087-008-00017-001	104020	ALMENDROS-GUARA	S	432	3,70	3,39	3,39	3,39	3,39			3,39	3,39
1700000006291718	18-087-008-00018-002	104020	ALMENDROS-GUARA	S	432	5,30	7,93	7,93	7,93	7,93			7,93	7,93
1700000006291719	18-087-014-00302-002	104020	ALMENDROS-GUARA	S	432	9,80	4,20	4,20	4,20	4,20			4,20	4,20
1700000006291720	18-087-014-00293-002	104020	ALMENDROS-GUARA	S	432	10,00	2,82	2,82	2,82	2,82			2,82	2,82
1700000006291721	18-087-007-00201-001	104020	ALMENDROS-GUARA	S	432	11,00	4,24	4,24	4,24	4,24			4,24	4,24
1700000006291722	18-087-007-00204-001	104020	ALMENDROS-GUARA	S	432	11,10	3,57	3,57	3,57	3,57			3,57	3,57
1700000006291723	18-087-007-00205-012	104020	ALMENDROS-GUARA	S	432	15,10	0,81	0,81	0,81	0,81			0,81	0,81
1700000006291724	18-087-007-00205-013	104020	ALMENDROS-GUARA	S	432	24,60	0,43	0,43	0,43	0,43			0,43	0,43
1700000006291725	18-087-007-00205-011	104020	ALMENDROS-GUARA	S	432	11,80	0,57	0,57	0,57	0,57			0,57	0,57
1700000006291726	18-087-007-00283-001	104020	ALMENDROS-GUARA	S	432	6,90	0,65	0,65	0,65	0,65			0,65	0,65

(1) Superficie declarada admisible ajustada con la superficie comprometida.
 (2) Factor de penalización valorando el alcance para el tipo de compromiso.

Puede verificar la integridad de una copia de este documento mediante la lectura del código QR adjunto o mediante el acceso a la dirección https://ws050.juntadeandalucia.es/verificarFirma indicando el código de VERIFICACIÓN					
FIRMADO POR	JUAN JOSE SOLER GARCIA ROCIO GUIJARRO MILLAN		FECHA		03/07/2024
VERIFICACIÓN	Pk2jm6MP8Q4FQJJZRRTHBNMQA26B8		PÁGINA		606/3256



APELLIDOS Y NOMBRE / RAZÓN SOCIAL

CUENCA NICOLAS CRISTINA

NIF

****8115*

EXPEDIENTE

1271442

ANUALIDAD DE PAGO

1ª

IMPORTE POR ANUALIDAD

	2023	2024	2025	2026	2027
IMPORTE MÁXIMO SUBVENCIONABLE	8.649,60 €	8.649,60 €	8.649,60 €	8.649,60 €	8.649,60 €
IMPORTE MEDIO DE TRANSFERENCIA (€/ha)	216,24 €	216,24 €	216,24 €	216,24 €	216,24 €

RESUMEN DE UNIDADES

Cód	GRUPO DE PAGO	Sup. Dec. Admisible (ha)	Sup. Comprometida (ha)	Sup. ajustada compromiso (1) (ha)	% sobredec.	Sup. Propuesta (ha)	Importe Declarado	Importe Topado	Importe Propuesto	Importe tras sobredec.
432	FRUTALES SECANO	59,78		40,00	0,00	40,00	8.649,60	8.649,60	8.649,60	8.649,60
TOTAL		59,78	40,00	40,00		40,00	8.649,60	8.649,60	8.649,60	8.649,60

APLICACIÓN DE REDUCCIONES Y PENALIZACIONES

GRUPO DE PAGO	Importe Calculado	Importe prerreduc.	Criterios de subvencionabilidad y compromisos	Presentación tardía	Omisión declaración	Condicionalidad	IMPORTE (Euros) PROPUESTO
FRUTALES SECANO	8.649,60	8.649,60	0,00	0,00	0,00	0,00	8.649,60
TOTAL	8.649,60	8.649,60					8.649,60

RESUMEN DE PAGOS

	IMPORTE (Euros)			
	PROPUESTO	FEADER (Eje 2)	MAPA	CAPADR
PROPUESTO	8.649,60	7.352,16	848,53	448,91

RECINTOS PROPUESTOS

REF.	REFERENCIA SIGPAC	CULTIVO	DESCRIPCIÓN CULTIVO	S/R	G.PAGO	PEND. MEDIA (%)	SUP. DEC. ADMISIBLE (ha)	SUP. COMPROM. (ha)	SUP. AJUSTADA COMPROM. (1) (ha)	SUP. CONV. SIGPAC (ha)	SUP. CERTIE. (ha)	SUP. CAMPO (ha)	SUP. CAMPO DETER. CULT. DECLARADO (ha)	SUP. DEC. REDUCIDA (ha)	SUP. PROPUESTA (ha)
170000006997806	18-167-002-00167-001	104020	ALMENDROS-GUARA	S	432	5,00	8,62	8,62	8,62		8,62			8,62	8,62
1700000006997807	18-167-005-00347-001	124027	PISTACHO-LOST HILLS	S	432	3,40	5,70	5,70	5,70		5,70			5,70	5,70
1700000006997808	18-167-005-00339-001	104020	ALMENDROS-GUARA	S	432	4,20	2,00	2,00	2,00		2,00			2,00	2,00
1700000006997810	18-167-002-00190-001	104020	ALMENDROS-GUARA	S	432	9,10	1,08	1,08	1,08		1,08			1,08	1,08
1700000006997811	18-167-026-00071-005	104007	ALMENDROS-COMUNA	S	432	12,40	11,63	11,63	11,63		11,63			11,63	11,63
1700000006997813	18-167-002-00170-005	104014	ALMENDROS-FERRAGNES	S	432	5,00	7,90	7,90	7,90		7,90			7,90	7,90
1700000006997814	18-167-026-00118-004	104007	ALMENDROS-COMUNA	S	432	7,30	1,71	1,71	1,71		1,71			1,71	1,71
1700000006997815	18-167-005-00352-001	104014	ALMENDROS-FERRAGNES	S	432	3,70	12,48	12,48	12,48		12,48			12,48	12,48
1700000006997816	18-167-026-00118-008	104007	ALMENDROS-COMUNA	S	432	7,70	4,59	4,59	4,59		4,59			4,59	4,59
1700000006997817	18-167-026-00118-005	104007	ALMENDROS-COMUNA	S	432	13,20	1,31	1,31	1,31		1,31			1,31	1,31
1700000006997818	18-167-005-00349-001	104020	ALMENDROS-GUARA	S	432	4,60	1,60	1,60	1,60		1,60			1,60	1,60
1700000006997820	18-167-005-00349-002	104020	ALMENDROS-GUARA	S	432	5,10	1,16	1,16	1,16		1,16			1,16	1,16

INCIDENCIAS

INCIDENCIA DESCRIPCIÓN

- 100400 Recinto con cultivo, variedad, régimen de explotación o uso Sigpac no compatible con la operación solicitada (Anexo IV.I Cultivos y variedades elegibles para las Intervenciones. Orden de 28 de marzo de 2023).
Ref:-1542153 Recinto:18-167-026-00118-00014 Cultivo:104007 ALMENDROS-COMUNA Secano Uso:TA
- 100424 Solicita recinto que no está comprometido para la operación.
Ref:-1542153 Recinto:18-167-026-00118-00014 Cultivo:104007 ALMENDROS-COMUNA Secano

(1) Superficie declarada admisible ajustada con la superficie comprometida.
(2) Factor de penalización valorando el alcance para el tipo de compromiso.

Puede verificar la integridad de una copia de este documento mediante la lectura del código QR adjunto o mediante el acceso a la dirección https://ws050.juntadeandalucia.es/verificarFirma indicando el código de VERIFICACIÓN				
FIRMADO POR	JUAN JOSE SOLER GARCIA	FECHA	03/07/2024	
	ROCIO GUIJARRO MILLAN			
VERIFICACIÓN	Pk2jm6MP8Q4FQJJZRRTHBNMQA26B8	PÁGINA	607/3256	



APELLIDOS Y NOMBRE / RAZÓN SOCIAL

CUENCA SALMERON JAIME

NIF

****0013*

EXPEDIENTE

1027196

ANUALIDAD DE PAGO

1ª

IMPORTE POR ANUALIDAD

	2023	2024	2025	2026	2027
IMPORTE MÁXIMO SUBVENCIONABLE	6.353,13 €	6.353,13 €	6.353,13 €	6.353,13 €	6.353,13 €
IMPORTE MEDIO DE TRANSFERENCIA (€/ha)	216,24 €	216,24 €	216,24 €	216,24 €	216,24 €

RESUMEN DE UNIDADES

Cód	GRUPO DE PAGO	Sup. Dec. Admisible (ha)	Sup. Comprometida (ha)	Sup. ajustada compromiso (I) (ha)	% sobredec.	Sup. Propuesta (ha)	Importe Declarado	Importe Topado	Importe Propuesto	Importe tras sobredec.
432	FRUTALES SECANO	29,38		29,38	0,00	29,38	6.353,13	6.353,13	6.353,13	6.353,13
TOTAL		29,38	29,38	29,38		29,38	6.353,13	6.353,13	6.353,13	6.353,13

APLICACIÓN DE REDUCCIONES Y PENALIZACIONES

GRUPO DE PAGO	Importe Calculado	Importe prerreduc.	Criterios de subvencionabilidad y compromisos	Presentación tardía	Omisión declaración	Condicionidad	IMPORTE (Euros) PROPUESTO
FRUTALES SECANO	6.353,13	6.353,13	0,00	0,00	0,00	0,00	6.353,13
TOTAL	6.353,13	6.353,13					6.353,13

RESUMEN DE PAGOS

	IMPORTE (Euros)			
	PROPUESTO	FEADER (Eje 2)	MAPA	CAPADR
PROPUESTO	6.353,13	5.400,16	623,24	329,73

RECINTOS PROPUESTOS

REF.	REFERENCIA SIGPAC	CULTIVO DESCRIPCIÓN CULTIVO	S/R	G.PAGO	PEND. MEDIA (€)	SUP. DEC. ADMISIBLE (ha)	SUP. COMPROM. (ha)	SUP. AJUSTADA COMPROM. (I) (ha)	SUP. CONV. SIGPAC (ha)	SUP. CERTIE (ha)	SUP. CAMPO (ha)	SUP. CAMPO DETER. CULT. DECLARADO (ha)	SUP. DEC. REDUCIDA (ha)	SUP. PROPUESTA (ha)
-1338144	18-087-005-00213-001	104020 ALMENDROS-GUARA	S	432	18,00	1,53	1,53	1,53		1,53			1,53	1,53
-1338143	18-087-005-00211-002	104020 ALMENDROS-GUARA	S	432	12,60	0,37	0,37	0,37		0,37			0,37	0,37
-28533	18-087-014-00308-001	104020 ALMENDROS-GUARA	S	432	7,00	1,46	1,46	1,46		1,46			1,46	1,46
1700000006291665	18-087-002-00312-001	104020 ALMENDROS-GUARA	S	432	7,00	2,49	2,49	2,49		2,49			2,49	2,49
1700000006291666	18-087-002-00739-001	104020 ALMENDROS-GUARA	S	432	2,40	1,50	1,50	1,50		1,50			1,50	1,50
1700000006291667	18-087-003-00024-001	104020 ALMENDROS-GUARA	S	432	4,10	6,86	6,86	6,86		6,86			6,86	6,86
1700000006291670	18-087-015-00032-001	104020 ALMENDROS-GUARA	S	432	13,40	1,47	1,47	1,47		1,47			1,47	1,47
1700000006291671	18-087-015-00032-002	104020 ALMENDROS-GUARA	S	432	16,60	0,09	0,09	0,09		0,09			0,09	0,09
1700000006291672	18-087-017-00477-001	104020 ALMENDROS-GUARA	S	432	13,30	1,48	1,48	1,48		1,48			1,48	1,48
1700000006291673	18-087-017-00477-003	104020 ALMENDROS-GUARA	S	432	11,40	1,00	1,00	1,00		1,00			1,00	1,00
1700000006291674	18-087-017-00316-001	104020 ALMENDROS-GUARA	S	432	22,30	1,09	1,09	1,09		1,09			1,09	1,09
1700000006291675	18-087-017-00341-001	104020 ALMENDROS-GUARA	S	432	18,70	0,58	0,58	0,58		0,58			0,58	0,58
1700000006291679	18-087-014-00241-001	104020 ALMENDROS-GUARA	S	432	11,50	1,68	1,68	1,68		1,68			1,68	1,68
1700000006291680	18-087-002-00343-001	104020 ALMENDROS-GUARA	S	432	8,60	1,70	1,70	1,70		1,70			1,70	1,70
1700000006291681	18-087-014-00240-001	104020 ALMENDROS-GUARA	S	432	12,90	3,00	3,00	3,00		3,00			3,00	3,00
1700000006291682	18-087-014-00190-001	104020 ALMENDROS-GUARA	S	432	15,10	0,29	0,29	0,29		0,29			0,29	0,29
1700000006291683	18-087-014-00189-001	104020 ALMENDROS-GUARA	S	432	7,90	1,69	1,69	1,69		1,69			1,69	1,69
1700000006291684	18-087-002-00344-001	104020 ALMENDROS-GUARA	S	432	10,60	0,37	0,37	0,37		0,37			0,37	0,37
1700000006291687	18-087-014-00311-001	104020 ALMENDROS-GUARA	S	432	8,10	0,73	0,73	0,73		0,73			0,73	0,73

INCIDENCIAS

INCIDENCIA DESCRIPCIÓN

- 100402 Recinto solicitado no forma parte de ningún organismo de control autorizado para la producción ecológica en Andalucía o fecha de inscripción posterior al plazo establecido (Anexo I. Criterios de Subvencionabilidad. Orden 28 de marzo de 2023). Ref:5515602 Recinto:18-030-017-00211-00001 Cultivo:104057 ALMENDROS-AVIJOR Secano Ref:-1402648 Recinto:18-087-005-00211-00003 Cultivo:104020 ALMENDROS-GUARA Secano
- 100421 Recinto declarado por error para una operación de la 6503, que se ha corregido de oficio marcando la operación correcta, de acuerdo con la fecha de inscripción del recinto en la producción ecológica. Ref:1700000006291687 Recinto:18-087-014-00311-00001 Cultivo:104020 ALMENDROS-GUARA Secano
- 100424 Solicita recinto que no está comprometido para la operación. Ref:5515602 Recinto:18-030-017-00211-00001 Cultivo:104057 ALMENDROS-AVIJOR Secano Ref:-1402648 Recinto:18-087-005-00211-00003 Cultivo:104020 ALMENDROS-GUARA Secano

(1) Superficie declarada admisible ajustada con la superficie comprometida.
(2) Factor de penalización valorando el alcance para el tipo de compromiso.

Puede verificar la integridad de una copia de este documento mediante la lectura del código QR adjunto o mediante el acceso a la dirección <https://ws050.juntadeandalucia.es/verificarFirma> indicando el código de VERIFICACIÓN

FIRMADO POR	JUAN JOSE SOLER GARCIA	FECHA	03/07/2024	
	ROCIO GUIJARRO MILLAN			
VERIFICACIÓN	Pk2jm6MP8Q4FQJJZRRTHBNBMA26B8	PÁGINA	608/3256	



APELLIDOS Y NOMBRE / RAZÓN SOCIAL

NIF ****9493* **EXPEDIENTE** 1026907 **ANUALIDAD DE PAGO** 1ª

IMPORTE POR ANUALIDAD

	2023	2024	2025	2026	2027
IMPORTE MÁXIMO SUBVENCIONABLE	2.290,34 €	2.290,34 €	2.290,34 €	2.290,34 €	2.290,34 €
IMPORTE MEDIO DE TRANSFERENCIA (€/ha)	82,15 €	82,15 €	82,15 €	82,15 €	82,15 €

RESUMEN DE UNIDADES

Cód	GRUPO DE PAGO	Sup. Dec. Admisible (ha)	Sup. Comprometida (ha)	Sup. ajustada compromiso (I) (ha)	% sobredec.	Sup. Propuesta (ha)	Importe Declarado	Importe Topado	Importe Propuesto	Importe tras sobredec.
428	PASTOS ASOCIADOS A GANADERÍA ECOLÓGICA	27,88		27,88	0,00	27,88	2.290,34	2.290,34	2.290,34	2.290,34
TOTAL		27,88	27,88	27,88		27,88	2.290,34	2.290,34	2.290,34	2.290,34

APLICACIÓN DE REDUCCIONES Y PENALIZACIONES

GRUPO DE PAGO	Importe Calculado	Importe prereduc.	Criterios de subvencionabilidad y compromisos	Presentación tardía	Omisión declaración	Condicionality	IMPORTE (Euros) PROPUESTO
PASTOS ASOCIADOS A GANADERÍA	2.290,34	2.290,34	0,00	0,00	0,00	0,00	2.290,34
TOTAL	2.290,34	2.290,34					2.290,34

RESUMEN DE PAGOS

	IMPORTE (Euros)				
	PROPUESTO	PROPUESTO	FEADER (Eje 2)	MAPA	CAPADR
	2.290,34	2.290,34	1.946,79	224,68	118,87

RECINTOS PROPUESTOS

REF.	REFERENCIA SIGPAC	CULTIVO	DESCRIPCIÓN CULTIVO	S/R	G.PAGO	PEND. MEDIA (%)	SUP. DEC. ADMISIBLE (ha)	SUP. COMPROM. (ha)	SUP. AJUSTADA COMPR.(I) (ha)	SUP. CONV. SIGPAC (ha)	SUP. CERTIF. (ha)	SUP. CAMPO (ha)	SUP. CAMPO DECLARADO (ha)	SUP. DEC. REDUCIDA (ha)	SUP. PROPUESTA (ha)
-1545056	18-101-011-00947-002	62000	PASTOS PERMANENTES DE 5 O MAS AÑOS-SIN VARIEDAD	S	428	35,40	3,71	3,71	3,71		6,74			3,71	3,71
1700000006439688	18-101-011-00902-006	62000	PASTOS PERMANENTES DE 5 O MAS AÑOS-SIN VARIEDAD	S	428	18,50	1,05	1,05	1,05		1,05			1,05	1,05
1700000006439690	18-101-011-00902-009	62000	PASTOS PERMANENTES DE 5 O MAS AÑOS-SIN VARIEDAD	S	428	49,80	1,35	1,35	1,35		1,59			1,35	1,35
1700000006439691	18-101-011-00902-007	62000	PASTOS PERMANENTES DE 5 O MAS AÑOS-SIN VARIEDAD	S	428	30,70	2,07	2,07	2,07		2,07			2,07	2,07
1700000006439696	18-101-011-00898-001	62000	PASTOS PERMANENTES DE 5 O MAS AÑOS-SIN VARIEDAD	S	428	42,40	0,19	0,19	0,19		0,42			0,19	0,19
1700000006439699	18-101-011-00901-002	62000	PASTOS PERMANENTES DE 5 O MAS AÑOS-SIN VARIEDAD	S	428	38,70	9,36	9,36	9,36		17,02			9,36	9,36
1700000006439701	18-101-011-00891-002	62000	PASTOS PERMANENTES DE 5 O MAS AÑOS-SIN VARIEDAD	S	428	50,90	2,62	2,62	2,62		4,03			2,62	2,62
1700000006439702	18-101-011-00891-003	62000	PASTOS PERMANENTES DE 5 O MAS AÑOS-SIN VARIEDAD	S	428	36,60	0,72	0,72	0,72		1,34			0,72	0,72
1700000006439706	18-101-011-00902-001	62000	PASTOS PERMANENTES DE 5 O MAS AÑOS-SIN VARIEDAD	S	428	33,90	5,45	5,45	5,45		8,39			5,45	5,45
1700000006439708	18-101-011-00902-010	62000	PASTOS PERMANENTES DE 5 O MAS AÑOS-SIN VARIEDAD	S	428	26,30	1,36	1,36	1,36		1,60			1,36	1,36

(1) Superficie declarada admisible ajustada con la superficie comprometida.
 (2) Factor de penalización valorando el alcance para el tipo de compromiso.

Puede verificar la integridad de una copia de este documento mediante la lectura del código QR adjunto o mediante el acceso a la dirección <https://ws050.juntadeandalucia.es/verificarFirma> indicando el código de VERIFICACIÓN

FIRMADO POR	JUAN JOSE SOLER GARCIA	FECHA	03/07/2024	
	ROCIO GUIJARRO MILLAN			
VERIFICACIÓN	Pk2jm6MP8Q4FQJJZRRTHBNMQA26B8	PÁGINA	609/3256	



INCIDENCIAS

INCIDENCIA DESCRIPCIÓN

242	<p>Recinto pendiente de acreditación de titularidad.</p> <p>Ref:170000006439686 Recinto:18-069-005-00052-00024 Cultivo:62000 PASTOS PERMANENTES DE 5 O MAS AÑOS-SIN VARIEDAD Secano</p> <p>Ref:170000006439700 Recinto:18-101-011-00817-00002 Cultivo:62000 PASTOS PERMANENTES DE 5 O MAS AÑOS-SIN VARIEDAD Secano</p> <p>Ref:170000006439705 Recinto:18-101-011-00817-00003 Cultivo:62000 PASTOS PERMANENTES DE 5 O MAS AÑOS-SIN VARIEDAD Secano</p> <p>Ref:-1581727 Recinto:18-101-011-00818-00001 Cultivo:62000 PASTOS PERMANENTES DE 5 O MAS AÑOS-SIN VARIEDAD Secano</p> <p>Ref:170000006439687 Recinto:18-101-011-00818-00002 Cultivo:62000 PASTOS PERMANENTES DE 5 O MAS AÑOS-SIN VARIEDAD Secano</p> <p>Ref:170000006439692 Recinto:18-101-011-00818-00007 Cultivo:62000 PASTOS PERMANENTES DE 5 O MAS AÑOS-SIN VARIEDAD Secano</p> <p>Ref:170000006439710 Recinto:18-101-011-00819-00002 Cultivo:62000 PASTOS PERMANENTES DE 5 O MAS AÑOS-SIN VARIEDAD Secano</p> <p>Ref:170000006439694 Recinto:18-101-011-00854-00001 Cultivo:62000 PASTOS PERMANENTES DE 5 O MAS AÑOS-SIN VARIEDAD Secano</p> <p>Ref:170000006439695 Recinto:18-101-011-00854-00001 Cultivo:62000 PASTOS PERMANENTES DE 5 O MAS AÑOS-SIN VARIEDAD Secano</p> <p>Ref:170000006439693 Recinto:18-101-011-00854-00002 Cultivo:62000 PASTOS PERMANENTES DE 5 O MAS AÑOS-SIN VARIEDAD Secano</p> <p>Ref:-726688 Recinto:18-101-011-00854-00020 Cultivo:62000 PASTOS PERMANENTES DE 5 O MAS AÑOS-SIN VARIEDAD Secano</p> <p>Ref:-726689 Recinto:18-101-011-00854-00021 Cultivo:62000 PASTOS PERMANENTES DE 5 O MAS AÑOS-SIN VARIEDAD Secano</p> <p>Ref:-726690 Recinto:18-101-011-00854-00022 Cultivo:62000 PASTOS PERMANENTES DE 5 O MAS AÑOS-SIN VARIEDAD Secano</p> <p>Ref:170000006439703 Recinto:18-101-011-00855-00001 Cultivo:62000 PASTOS PERMANENTES DE 5 O MAS AÑOS-SIN VARIEDAD Secano</p> <p>Ref:170000006439698 Recinto:18-101-011-00855-00003 Cultivo:62000 PASTOS PERMANENTES DE 5 O MAS AÑOS-SIN VARIEDAD Secano</p> <p>Ref:170000006439697 Recinto:18-101-011-00855-00004 Cultivo:62000 PASTOS PERMANENTES DE 5 O MAS AÑOS-SIN VARIEDAD Secano</p>
100411	<p>Recinto no admisible por no estar asociado en SIGGAN a una explotación ganadera admisible (Artículo 10 de la Orden de 28 de marzo de 2023).</p> <p>Ref:170000006439686 Recinto:18-069-005-00052-00024 Cultivo:62000 PASTOS PERMANENTES DE 5 O MAS AÑOS-SIN VARIEDAD Secano</p> <p>Ref:170000006439687 Recinto:18-101-011-00818-00002 Cultivo:62000 PASTOS PERMANENTES DE 5 O MAS AÑOS-SIN VARIEDAD Secano</p> <p>Ref:170000006439689 Recinto:18-101-900-80001-00001 Cultivo:62000 PASTOS PERMANENTES DE 5 O MAS AÑOS-SIN VARIEDAD Secano</p>
100424	<p>Solicita recinto que no está comprometido para la operación.</p> <p>Ref:170000006439686 Recinto:18-069-005-00052-00024 Cultivo:62000 PASTOS PERMANENTES DE 5 O MAS AÑOS-SIN VARIEDAD Secano</p> <p>Ref:170000006439700 Recinto:18-101-011-00817-00002 Cultivo:62000 PASTOS PERMANENTES DE 5 O MAS AÑOS-SIN VARIEDAD Secano</p> <p>Ref:170000006439705 Recinto:18-101-011-00817-00003 Cultivo:62000 PASTOS PERMANENTES DE 5 O MAS AÑOS-SIN VARIEDAD Secano</p> <p>Ref:-1581727 Recinto:18-101-011-00818-00001 Cultivo:62000 PASTOS PERMANENTES DE 5 O MAS AÑOS-SIN VARIEDAD Secano</p> <p>Ref:170000006439687 Recinto:18-101-011-00818-00002 Cultivo:62000 PASTOS PERMANENTES DE 5 O MAS AÑOS-SIN VARIEDAD Secano</p> <p>Ref:170000006439692 Recinto:18-101-011-00818-00007 Cultivo:62000 PASTOS PERMANENTES DE 5 O MAS AÑOS-SIN VARIEDAD Secano</p> <p>Ref:170000006439710 Recinto:18-101-011-00819-00002 Cultivo:62000 PASTOS PERMANENTES DE 5 O MAS AÑOS-SIN VARIEDAD Secano</p> <p>Ref:170000006439694 Recinto:18-101-011-00854-00001 Cultivo:62000 PASTOS PERMANENTES DE 5 O MAS AÑOS-SIN VARIEDAD Secano</p> <p>Ref:170000006439695 Recinto:18-101-011-00854-00001 Cultivo:62000 PASTOS PERMANENTES DE 5 O MAS AÑOS-SIN VARIEDAD Secano</p> <p>Ref:170000006439693 Recinto:18-101-011-00854-00002 Cultivo:62000 PASTOS PERMANENTES DE 5 O MAS AÑOS-SIN VARIEDAD Secano</p> <p>Ref:-726688 Recinto:18-101-011-00854-00020 Cultivo:62000 PASTOS PERMANENTES DE 5 O MAS AÑOS-SIN VARIEDAD Secano</p> <p>Ref:-726689 Recinto:18-101-011-00854-00021 Cultivo:62000 PASTOS PERMANENTES DE 5 O MAS AÑOS-SIN VARIEDAD Secano</p> <p>Ref:-726690 Recinto:18-101-011-00854-00022 Cultivo:62000 PASTOS PERMANENTES DE 5 O MAS AÑOS-SIN VARIEDAD Secano</p> <p>Ref:170000006439703 Recinto:18-101-011-00855-00001 Cultivo:62000 PASTOS PERMANENTES DE 5 O MAS AÑOS-SIN VARIEDAD Secano</p> <p>Ref:170000006439698 Recinto:18-101-011-00855-00003 Cultivo:62000 PASTOS PERMANENTES DE 5 O MAS AÑOS-SIN VARIEDAD Secano</p>

(1) Superficie declarada admisible ajustada con la superficie comprometida.
 (2) Factor de penalización valorando el alcance para el tipo de compromiso.

<p>Puede verificar la integridad de una copia de este documento mediante la lectura del código QR adjunto o mediante el acceso a la dirección https://ws050.juntadeandalucia.es/verificarFirma indicando el código de VERIFICACIÓN</p>				
FIRMADO POR	JUAN JOSE SOLER GARCIA	FECHA	03/07/2024	
	ROCIO GUIJARRO MILLAN			
VERIFICACIÓN	Pk2jm6MP8Q4FQJJZRRTHBNMQA26B8	PÁGINA	610/3256	



INCIDENCIAS

INCIDENCIA DESCRIPCIÓN

VARIEDAD Secano
 Ref:170000006439697 Recinto:18-101-011-00855-00004 Cultivo:62000 PASTOS PERMANENTES DE 5 O MAS AÑOS-SIN
 VARIEDAD Secano
 Ref:170000006439689 Recinto:18-101-900-80001-00001 Cultivo:62000 PASTOS PERMANENTES DE 5 O MAS AÑOS-SIN
 VARIEDAD Secano

Datos considerados para el Cálculo de la Carga Ganadera mínima y máxima del expediente

Explotación	Especie	Inscrito en Sipea y Admisible	Ugm Calculada para CG Mínima	Ugm Calculada para CG Máxima
ES180990000094	OVINA	SI	64,78	64,78
			64,78	64,78

Superficie determinada para Cálculo Carga Ganadera Mínima: 212,47 ha
 Superficie determinada para Cálculo Carga Ganadera Máxima: 268,95 ha
 Carga Ganadera Mínima Expediente: 0,30 ugm/ha
 Carga Ganadera Máxima Expediente: 0,24 ugm/ha

Recintos Determinados para el Cálculo de Carga Ganadera Mínima

REF.	REFERENCIA SIGPAC	CULTIVO	DESCRIPCIÓN CULTIVO	S/R	SUP. PROPUESTA (ha)
-1581727	18-101-011-00818-00001	62000	PASTOS PERMANENTES DE 5 O MAS AÑOS-SIN VARIEDAD	S	15,75
-1545056	18-101-011-00947-00002	62000	PASTOS PERMANENTES DE 5 O MAS AÑOS-SIN VARIEDAD	S	3,71
-1309375	18-101-011-00816-00002	62000	PASTOS PERMANENTES DE 5 O MAS AÑOS-SIN VARIEDAD	S	3,36
-1309366	18-101-011-00816-00002	62000	PASTOS PERMANENTES DE 5 O MAS AÑOS-SIN VARIEDAD	S	15,83
-1153336	18-101-011-00816-00002	62000	PASTOS PERMANENTES DE 5 O MAS AÑOS-SIN VARIEDAD	S	0,58
-726690	18-101-011-00854-00022	62000	PASTOS PERMANENTES DE 5 O MAS AÑOS-SIN VARIEDAD	S	1,62
-726689	18-101-011-00854-00021	62000	PASTOS PERMANENTES DE 5 O MAS AÑOS-SIN VARIEDAD	S	2,50
-726688	18-101-011-00854-00020	62000	PASTOS PERMANENTES DE 5 O MAS AÑOS-SIN VARIEDAD	S	1,24
170000006439686	18-069-005-00052-00024	62000	PASTOS PERMANENTES DE 5 O MAS AÑOS-SIN VARIEDAD	S	1,40
170000006439687	18-101-011-00818-00002	62000	PASTOS PERMANENTES DE 5 O MAS AÑOS-SIN VARIEDAD	S	7,48
170000006439688	18-101-011-00902-00006	62000	PASTOS PERMANENTES DE 5 O MAS AÑOS-SIN VARIEDAD	S	1,05
170000006439689	18-101-900-80001-00001	62000	PASTOS PERMANENTES DE 5 O MAS AÑOS-SIN VARIEDAD	S	3,32
170000006439690	18-101-011-00902-00009	62000	PASTOS PERMANENTES DE 5 O MAS AÑOS-SIN VARIEDAD	S	1,35
170000006439691	18-101-011-00902-00007	62000	PASTOS PERMANENTES DE 5 O MAS AÑOS-SIN VARIEDAD	S	2,07
170000006439692	18-101-011-00818-00007	62000	PASTOS PERMANENTES DE 5 O MAS AÑOS-SIN VARIEDAD	S	58,98
170000006439693	18-101-011-00854-00002	62000	PASTOS PERMANENTES DE 5 O MAS AÑOS-SIN VARIEDAD	S	1,86
170000006439694	18-101-011-00854-00001	62000	PASTOS PERMANENTES DE 5 O MAS AÑOS-SIN VARIEDAD	S	27,53
170000006439695	18-101-011-00854-00001	62000	PASTOS PERMANENTES DE 5 O MAS AÑOS-SIN VARIEDAD	S	9,51
170000006439696	18-101-011-00898-00001	62000	PASTOS PERMANENTES DE 5 O MAS AÑOS-SIN VARIEDAD	S	0,19
170000006439697	18-101-011-00855-00004	62000	PASTOS PERMANENTES DE 5 O MAS AÑOS-SIN VARIEDAD	S	1,16
170000006439698	18-101-011-00855-00003	62000	PASTOS PERMANENTES DE 5 O MAS AÑOS-SIN VARIEDAD	S	1,07
170000006439699	18-101-011-00901-00002	62000	PASTOS PERMANENTES DE 5 O MAS AÑOS-SIN VARIEDAD	S	9,36
170000006439700	18-101-011-00817-00002	62000	PASTOS PERMANENTES DE 5 O MAS AÑOS-SIN VARIEDAD	S	14,43
170000006439701	18-101-011-00891-00002	62000	PASTOS PERMANENTES DE 5 O MAS AÑOS-SIN VARIEDAD	S	2,62
170000006439702	18-101-011-00891-00003	62000	PASTOS PERMANENTES DE 5 O MAS AÑOS-SIN	S	0,72

(1) Superficie declarada admisible ajustada con la superficie comprometida.
 (2) Factor de penalización valorando el alcance para el tipo de compromiso.

Puede verificar la integridad de una copia de este documento mediante la lectura del código QR adjunto o mediante el acceso a la dirección <https://ws050.juntadeandalucia.es/verificarFirma> indicando el código de VERIFICACIÓN

FIRMADO POR	JUAN JOSE SOLER GARCIA	FECHA	03/07/2024	
	ROCIO GUIJARRO MILLAN			
VERIFICACIÓN	Pk2jm6MP8Q4FQJJZRRTHBNMQA26B8	PÁGINA	611/3256	



Datos considerados para el Cálculo de la Carga Ganadera mínima y máxima del expediente

Recintos Determinados para el Cálculo de Garga Ganadera Mínima

REF.	REFERENCIA SIGPAC	CULTIVO	DESCRIPCIÓN CULTIVO	S/R	SUP. PROPUESTA (ha)
170000006439703	18-101-011-00855-00001	62000	PASTOS PERMANENTES DE 5 O MAS AÑOS-SIN VARIEDAD	S	3,86
170000006439705	18-101-011-00817-00003	62000	PASTOS PERMANENTES DE 5 O MAS AÑOS-SIN VARIEDAD	S	6,59
170000006439706	18-101-011-00902-00001	62000	PASTOS PERMANENTES DE 5 O MAS AÑOS-SIN VARIEDAD	S	5,45
170000006439708	18-101-011-00902-00010	62000	PASTOS PERMANENTES DE 5 O MAS AÑOS-SIN VARIEDAD	S	1,36
170000006439710	18-101-011-00819-00002	62000	PASTOS PERMANENTES DE 5 O MAS AÑOS-SIN VARIEDAD	S	6,52

Recintos Determinados para el Cálculo de Garga Ganadera Máxima

REF.	REFERENCIA SIGPAC	CULTIVO	DESCRIPCIÓN CULTIVO	S/R	SUP. PROPUESTA (ha)
-1581727	18-101-011-00818-00001	62000	PASTOS PERMANENTES DE 5 O MAS AÑOS-SIN VARIEDAD	S	15,75
-1545056	18-101-011-00947-00002	62000	PASTOS PERMANENTES DE 5 O MAS AÑOS-SIN VARIEDAD	S	3,71
-1309375	18-101-011-00816-00002	62000	PASTOS PERMANENTES DE 5 O MAS AÑOS-SIN VARIEDAD	S	12,93
-1309366	18-101-011-00816-00002	62000	PASTOS PERMANENTES DE 5 O MAS AÑOS-SIN VARIEDAD	S	61,07
-1153336	18-101-011-00816-00002	62000	PASTOS PERMANENTES DE 5 O MAS AÑOS-SIN VARIEDAD	S	2,25
-726690	18-101-011-00854-00022	62000	PASTOS PERMANENTES DE 5 O MAS AÑOS-SIN VARIEDAD	S	1,62
-726689	18-101-011-00854-00021	62000	PASTOS PERMANENTES DE 5 O MAS AÑOS-SIN VARIEDAD	S	2,50
-726688	18-101-011-00854-00020	62000	PASTOS PERMANENTES DE 5 O MAS AÑOS-SIN VARIEDAD	S	1,24
170000006439686	18-069-005-00052-00024	62000	PASTOS PERMANENTES DE 5 O MAS AÑOS-SIN VARIEDAD	S	1,40
170000006439687	18-101-011-00818-00002	62000	PASTOS PERMANENTES DE 5 O MAS AÑOS-SIN VARIEDAD	S	7,48
170000006439688	18-101-011-00902-00006	62000	PASTOS PERMANENTES DE 5 O MAS AÑOS-SIN VARIEDAD	S	1,05
170000006439689	18-101-900-80001-00001	62000	PASTOS PERMANENTES DE 5 O MAS AÑOS-SIN VARIEDAD	S	3,32
170000006439690	18-101-011-00902-00009	62000	PASTOS PERMANENTES DE 5 O MAS AÑOS-SIN VARIEDAD	S	1,35
170000006439691	18-101-011-00902-00007	62000	PASTOS PERMANENTES DE 5 O MAS AÑOS-SIN VARIEDAD	S	2,07
170000006439692	18-101-011-00818-00007	62000	PASTOS PERMANENTES DE 5 O MAS AÑOS-SIN VARIEDAD	S	58,98
170000006439693	18-101-011-00854-00002	62000	PASTOS PERMANENTES DE 5 O MAS AÑOS-SIN VARIEDAD	S	1,86
170000006439694	18-101-011-00854-00001	62000	PASTOS PERMANENTES DE 5 O MAS AÑOS-SIN VARIEDAD	S	27,53
170000006439695	18-101-011-00854-00001	62000	PASTOS PERMANENTES DE 5 O MAS AÑOS-SIN VARIEDAD	S	9,51
170000006439696	18-101-011-00898-00001	62000	PASTOS PERMANENTES DE 5 O MAS AÑOS-SIN VARIEDAD	S	0,19
170000006439697	18-101-011-00855-00004	62000	PASTOS PERMANENTES DE 5 O MAS AÑOS-SIN VARIEDAD	S	1,16
170000006439698	18-101-011-00855-00003	62000	PASTOS PERMANENTES DE 5 O MAS AÑOS-SIN VARIEDAD	S	1,07
170000006439699	18-101-011-00901-00002	62000	PASTOS PERMANENTES DE 5 O MAS AÑOS-SIN VARIEDAD	S	9,36
170000006439700	18-101-011-00817-00002	62000	PASTOS PERMANENTES DE 5 O MAS AÑOS-SIN VARIEDAD	S	14,43
170000006439701	18-101-011-00891-00002	62000	PASTOS PERMANENTES DE 5 O MAS AÑOS-SIN VARIEDAD	S	2,62
170000006439702	18-101-011-00891-00003	62000	PASTOS PERMANENTES DE 5 O MAS AÑOS-SIN VARIEDAD	S	0,72
170000006439703	18-101-011-00855-00001	62000	PASTOS PERMANENTES DE 5 O MAS AÑOS-SIN VARIEDAD	S	3,86
170000006439705	18-101-011-00817-00003	62000	PASTOS PERMANENTES DE 5 O MAS AÑOS-SIN VARIEDAD	S	6,59
170000006439706	18-101-011-00902-00001	62000	PASTOS PERMANENTES DE 5 O MAS AÑOS-SIN VARIEDAD	S	5,45

(1) Superficie declarada admisible ajustada con la superficie comprometida.
 (2) Factor de penalización valorando el alcance para el tipo de compromiso.

Puede verificar la integridad de una copia de este documento mediante la lectura del código QR adjunto o mediante el acceso a la dirección <https://ws050.juntadeandalucia.es/verificarFirma> indicando el código de VERIFICACIÓN

FIRMADO POR	JUAN JOSE SOLER GARCIA	FECHA	03/07/2024	
	ROCIO GUIJARRO MILLAN			
VERIFICACIÓN	Pk2jm6MP8Q4FQJJZRRTHBNMQA26B8	PÁGINA	612/3256	



Datos considerados para el Cálculo de la Carga Ganadera mínima y máxima del expediente

Recintos Determinados para el Cálculo de Garga Ganadera Máxima

<u>REF.</u>	<u>REFERENCIA SIGPAC</u>	<u>CULTIVO</u>	<u>DESCRIPCIÓN CULTIVO</u>	<u>S/R</u>	<u>SUP. PROPUESTA (ha)</u>
170000006439708	18-101-011-00902-00010	62000	PASTOS PERMANENTES DE 5 O MAS AÑOS-SIN VARIEDAD	S	1,36
170000006439710	18-101-011-00819-00002	62000	PASTOS PERMANENTES DE 5 O MAS AÑOS-SIN VARIEDAD	S	6,52

(1) Superficie declarada admisible ajustada con la superficie comprometida.
(2) Factor de penalización valorando el alcance para el tipo de compromiso.

Puede verificar la integridad de una copia de este documento mediante la lectura del código QR adjunto o mediante el acceso a la dirección <https://ws050.juntadeandalucia.es/verificarFirma> indicando el código de VERIFICACIÓN

FIRMADO POR	JUAN JOSE SOLER GARCIA	FECHA	03/07/2024	
	ROCIO GUIJARRO MILLAN			
VERIFICACIÓN	Pk2jm6MP8Q4FQJJZRRTHBNMQA26B8	PÁGINA	613/3256	



APELLIDOS Y NOMBRE / RAZÓN SOCIAL

NIF
****3469*

EXPEDIENTE
1238420

ANUALIDAD DE PAGO
1ª

CUEVAS DE BELERDA, S.L.

IMPORTE POR ANUALIDAD

	2023	2024	2025	2026	2027
IMPORTE MÁXIMO SUBVENCIONABLE	2.406,63 €	2.406,63 €	2.406,63 €	2.406,63 €	2.406,63 €
IMPORTE MEDIO DE TRANSFERENCIA (€/ha)	115,98 €	115,98 €	115,98 €	115,98 €	115,98 €

RESUMEN DE UNIDADES

Cód	GRUPO DE PAGO	Sup. Dec. Admisible (ha)	Sup. Comprometida (ha)	Sup. ajustada compromiso (I) (ha)	% sobredec.	Sup. Propuesta (ha)	Importe Declarado	Importe Topado	Importe Propuesto	Importe tras sobredec.
426	HERBÁCEOS	15,92		15,92	0,00	15,92	2.406,63	2.406,63	2.406,63	2.406,63
434	HERBÁCEOS NO ELEGIBLES	4,83		4,83	0,00	4,83	0,00	0,00	0,00	0,00
TOTAL		20,75	20,75	20,75		20,75	2.406,63	2.406,63	2.406,63	2.406,63

APLICACIÓN DE REDUCCIONES Y PENALIZACIONES

GRUPO DE PAGO	Importe Calculado	Importe prereduc.	Criterios de subvencionabilidad y compromisos			Omisión declaración	Condicionabilidad	IMPORTE (Euros)	
			Presentación tardía	Presentación	Presentación			PROPUESTO	PROPUESTO
HERBÁCEOS	2.406,63	2.406,63	0,00	0,00	0,00	0,00	0,00	2.406,63	
HERBÁCEOS NO ELEGIBLES	0,00	0,00	0,00	0,00	0,00	0,00	0,00	0,00	
TOTAL	2.406,63	2.406,63						2.406,63	

RESUMEN DE PAGOS

PROPUESTO	IMPORTE (Euros)			
	PROPUESTO	FEADER (Eje 2)	MAPA	CAPADR
PROPUESTO	2.406,63	2.045,64	236,09	124,90

RECINTOS PROPUESTOS

REF.	REFERENCIA SIGPAC	CULTIVO DESCRIPCIÓN CULTIVO	S/R G.PAGO	PEND. MEDIA (%)	SUP. DEC. ADMISIBLE (ha)	SUP. COMPROM. (ha)	SUP. AJUSTADA COMPR.(I) (ha)	SUP. CONV. SIGPAC (ha)	SUP. CERTIF. (ha)	SUP. CAMPO (ha)	SUP. CAMPO DETER. CULT. DECLARADO (ha)	SUP. DEC. REDUCIDA (ha)	SUP. PROPUESTA (ha)
1700000007069352	18-091-075-00142-003	8004 AVENA-ALCUDIA	S 426	14,90	0,16	0,16	0,16	0,16	0,16	0,16	0,16	0,16	0,16
1700000007069353	18-091-075-00142-004	8004 AVENA-ALCUDIA	S 426	22,10	0,01	0,01	0,01	0,01	0,01	0,01	0,01	0,01	0,01
1700000007069354	18-091-075-09002-009	8004 AVENA-ALCUDIA	S 426	11,70	0,10	0,10	0,10	0,10	0,10	0,10	0,10	0,10	0,10
1700000007069355	18-091-078-00044-001	8004 AVENA-ALCUDIA	S 426	6,70	1,16	1,16	1,16	1,16	1,16	1,16	1,16	1,16	1,16
1700000007069356	18-091-078-00042-001	8004 AVENA-ALCUDIA	S 426	2,60	4,33	4,33	4,33	4,33	4,33	4,33	4,33	4,33	4,33
1700000007069359	18-091-077-00343-001	13006 TRITICALE-ALTER	S 426	3,50	6,15	6,15	6,15	6,15	6,15	6,15	6,15	6,15	6,15
1700000007069365	18-091-078-00032-003	40079 GUI SANTES-CARTOUCHE	S 426	7,10	4,01	4,01	4,01	4,01	4,02	4,02	4,01	4,01	4,01
1700000007069360	18-091-075-09002-006	20000 BARBECHO TRADICIONAL-SIN VARIEDAD	S 434	15,30	0,03	0,03	0,03	0,03	0,03	0,03	0,03	0,03	0,03
1700000007069361	18-091-078-00020-001	20000 BARBECHO TRADICIONAL-SIN VARIEDAD	S 434	14,90	1,33	1,33	1,33	1,33	1,33	1,33	1,33	1,33	1,33
1700000007069362	18-091-078-00032-002	20000 BARBECHO TRADICIONAL-SIN VARIEDAD	S 434	20,10	0,34	0,34	0,34	0,34	0,34	0,34	0,34	0,34	0,34
1700000007069363	18-091-078-09003-001	20000 BARBECHO TRADICIONAL-SIN VARIEDAD	S 434	11,90	0,26	0,26	0,26	0,26	0,26	0,26	0,26	0,26	0,26
1700000007069364	18-091-078-00032-003	20000 BARBECHO TRADICIONAL-SIN VARIEDAD	S 434	7,10	2,87	2,87	2,87	2,87	2,87	2,87	2,87	2,87	2,87

(1) Superficie declarada admisible ajustada con la superficie comprometida.
(2) Factor de penalización valorando el alcance para el tipo de compromiso.

Puede verificar la integridad de una copia de este documento mediante la lectura del código QR adjunto o mediante el acceso a la dirección <https://ws050.juntadeandalucia.es/verificarFirma> indicando el código de VERIFICACIÓN

FIRMADO POR	JUAN JOSE SOLER GARCIA	FECHA	03/07/2024	
	ROCIO GUIJARRO MILLAN			
VERIFICACIÓN	Pk2jm6MP8Q4FQJJZRRTHBNMQA26B8	PÁGINA	614/3256	



<u>APELLIDOS Y NOMBRE / RAZÓN SOCIAL</u>	<u>NIF</u>	<u>EXPEDIENTE</u>	<u>ANUALIDAD DE PAGO</u>
DAVILA PONCE DE LEON GUERRERO DE	****8156*	1124967	

RESUMEN DE PAGOS

		<u>IMPORTE (Euros)</u>		
	<u>PROPUESTO</u>	<u>FEADER (Eje 2)</u>	<u>MAPA</u>	<u>CAPADR</u>
PROPUESTO	0,00	0,00	0,00	0,00

INCIDENCIAS

INCIDENCIA DESCRIPCIÓN

- 7162 Se advierte que en el impreso DATOS DE RECINTOS no está consignada la operación solicitada en el impreso SOLICITA LINEAS DE AYUDA DE DESARROLLO RURAL.
- 101008 Expediente sin compromisos vigentes.
Operación:6503.2

(1) Superficie declarada admisible ajustada con la superficie comprometida.
(2) Factor de penalización valorando el alcance para el tipo de compromiso.

Puede verificar la integridad de una copia de este documento mediante la lectura del código QR adjunto o mediante el acceso a la dirección <https://ws050.juntadeandalucia.es/verificarFirma> indicando el código de VERIFICACIÓN

FIRMADO POR	JUAN JOSE SOLER GARCIA	FECHA	03/07/2024	
	ROCIO GUIJARRO MILLAN			
VERIFICACIÓN	Pk2jm6MP8Q4FQJJZRRTHBNMQA26B8	PÁGINA	615/3256	



APELLIDOS Y NOMBRE / RAZÓN SOCIAL

DE LA CRUZ SANCHEZ MANUEL ANTONIO

NIF

****7372*

EXPEDIENTE

1186176

ANUALIDAD DE PAGO

1ª

IMPORTES POR ANUALIDAD

	2023	2024	2025	2026	2027
IMPORTE MÁXIMO SUBVENCIONABLE	2.690,83 €	2.690,83 €	2.690,83 €	2.690,83 €	2.690,83 €
IMPORTE MEDIO DE TRANSFERENCIA (€/ha)	77,84 €	77,84 €	77,84 €	77,84 €	77,84 €

RESUMEN DE UNIDADES

Cód	GRUPO DE PAGO	Sup. Dec. Admisible (ha)	Sup. Comprometida (ha)	Sup. ajustada compromiso (I) (ha)	% sobredec.	Sup. Propuesta (ha)	Importe Declarado	Importe Topado	Importe Propuesto	Importe tras sobredec.
426	HERBÁCEOS	17,80		17,80	0,00	17,80	2.690,83	2.690,83	2.690,83	2.690,83
434	HERBÁCEOS NO ELEGIBLES	16,77		16,77	0,00	16,77	0,00	0,00	0,00	0,00
TOTAL		34,57	34,57	34,57		34,57	2.690,83	2.690,83	2.690,83	2.690,83

APLICACIÓN DE REDUCCIONES Y PENALIZACIONES

GRUPO DE PAGO	Importe Calculado	Importe prereduc.	Criterios de subvencionabilidad y compromisos	Presentación tardía	Omisión declaración	Condicionalidad	IMPORTE (Euros) PROPUESTO
HERBÁCEOS	2.690,83	2.690,83	0,00	0,00	0,00	0,00	2.690,83
HERBÁCEOS NO ELEGIBLES	0,00	0,00	0,00	0,00	0,00	0,00	0,00
TOTAL	2.690,83	2.690,83					2.690,83

RESUMEN DE PAGOS

	IMPORTE (Euros)			
	PROPUESTO	FEADER (Eje 2)	MAPA	CAPADR
PROPUESTO	2.690,83	2.287,21	263,97	139,65

RECINTOS PROPUESTOS

REF.	REFERENCIA SIGPAC	CULTIVO	DESCRIPCIÓN CULTIVO	S/R	G.PAGO	PEND. MEDIA (%)	SUP. DEC. ADMISIBLE (ha)	SUP. COMPROM. (ha)	SUP. AJUSTADA COMPR.(I) (ha)	SUP. CONV. SIGPAC (ha)	SUP. CERTIF. (ha)	SUP. CAMPO (ha)	SUP. CAMPO DETER. CULT. DECLARADO (ha)	SUP. DEC. REDUCIDA (ha)	SUP. PROPUESTA (ha)
1700000006664586	18-167-023-00120-018	40000	GUISANTES-SIN VARIEDAD	R	426	8,60	2,34	2,34	2,34		2,34			2,34	2,34
1700000006664589	18-167-023-00120-016	5000	CEBADA-SIN VARIEDAD	S	426	13,60	1,85	1,85	1,85		1,85			1,85	1,85
1700000006664591	18-167-023-00120-004	5000	CEBADA-SIN VARIEDAD	S	426	13,50	1,11	1,11	1,11		1,11			1,11	1,11
1700000006664592	18-167-023-00120-015	5000	CEBADA-SIN VARIEDAD	S	426	9,40	12,50	12,50	12,50		12,50			12,50	12,50
1700000006664583	18-167-023-00120-005	20000	BARBECHO TRADICIONAL-SIN VARIEDAD	S	434	13,30	5,06	5,06	5,06		5,06			5,06	5,06
1700000006664584	18-167-023-00120-017	20000	BARBECHO TRADICIONAL-SIN VARIEDAD	S	434	12,90	11,71	11,71	11,71		11,71			11,71	11,71

INCIDENCIAS

INCIDENCIA DESCRIPCIÓN

- 8227 Línea de declaración monitorizada en la que no ha habido respuesta por parte del productor y, por tanto, sin Juicio Experto de campo.
Ref:1700000006664587 Recinto:18-167-023-00120-00014 Cultivo:20000 BARBECHO TRADICIONAL-SIN VARIEDAD
- 100402 Recinto solicitado no forma parte de ningún organismo de control autorizado para la producción ecológica en Andalucía o fecha de inscripción posterior al plazo establecido (Anexo I. Criterios de Subvencionabilidad. Orden 28 de marzo de 2023).
Ref:1700000006664582 Recinto:18-167-023-00120-00003 Cultivo:5000 CEBADA-SIN VARIEDAD Secano
- 100424 Solicita recinto que no está comprometido para la operación.
Ref:1700000006664582 Recinto:18-167-023-00120-00003 Cultivo:5000 CEBADA-SIN VARIEDAD Secano
Ref:1700000006664587 Recinto:18-167-023-00120-00014 Cultivo:20000 BARBECHO TRADICIONAL-SIN VARIEDAD Secano

(1) Superficie declarada admisible ajustada con la superficie comprometida.
(2) Factor de penalización valorando el alcance para el tipo de compromiso.

Puede verificar la integridad de una copia de este documento mediante la lectura del código QR adjunto o mediante el acceso a la dirección <https://ws050.juntadeandalucia.es/verificarFirma> indicando el código de VERIFICACIÓN

FIRMADO POR	JUAN JOSE SOLER GARCIA	FECHA	03/07/2024	
	ROCIO GUIJARRO MILLAN			
VERIFICACIÓN	Pk2jm6MP8Q4FQJJZRRTHBNMQA26B8	PÁGINA	616/3256	



<u>APELLIDOS Y NOMBRE / RAZÓN SOCIAL</u>	<u>NIF</u>	<u>EXPEDIENTE</u>	<u>ANUALIDAD DE PAGO</u>		
DE LA CUADRA LIRO MARGARITA	****5913*	1010496	1ª		
<u>IMPORTE POR ANUALIDAD</u>					
	2023	2024	2025	2026	2027
IMPORTE MÁXIMO SUBVENCIONABLE	1.297,44 €	1.297,44 €	1.297,44 €	1.297,44 €	1.297,44 €
IMPORTE MEDIO DE TRANSFERENCIA (€/ha)	193,65 €	193,65 €	193,65 €	193,65 €	193,65 €

RESUMEN DE UNIDADES

Cód	GRUPO DE PAGO	Sup. Dec. Admisible (ha)	Sup. Comprometida (ha)	Sup. ajustada compromiso (I) (ha)	% sobredec.	Sup. Propuesta (ha)	Importe Declarado	Importe Topado	Importe Propuesto	Importe tras sobredec.
432	FRUTALES SECANO	6,00		6,00	0,00	6,00	1.297,44	1.297,44	1.297,44	1.297,44
434	HERBÁCEOS NO ELEGIBLES	0,70		0,70	0,00	0,70	0,00	0,00	0,00	0,00
TOTAL		6,70	6,70	6,70		6,70	1.297,44	1.297,44	1.297,44	1.297,44

APLICACIÓN DE REDUCCIONES Y PENALIZACIONES

GRUPO DE PAGO	Importe Calculado	Importe prereduc.	Criterios de subvencionabilidad y compromisos			Presentación tardía	Omisión declaración	Condicionalidad	IMPORTE (Euros)	
			subvencionabilidad	y compromisos					PROPUESTO	
FRUTALES SECANO	1.297,44	1.297,44	0,00		0,00	0,00	0,00			1.297,44
HERBÁCEOS NO ELEGIBLES	0,00	0,00	0,00		0,00	0,00	0,00			0,00
TOTAL	1.297,44	1.297,44								1.297,44

RESUMEN DE PAGOS

PROPUESTO	IMPORTE (Euros)			
	PROPUESTO	FEADER (Eje 2)	MAPA	CAPADR
PROPUESTO	1.297,44	1.102,82	127,28	67,34

RECINTOS PROPUESTOS

REF.	REFERENCIA SIGPAC	CULTIVO DESCRIPCIÓN CULTIVO	S/R G.PAGO	PEND. MEDIA (%)	SUP. DEC. ADMISIBLE (ha)	SUP. COMPROM. (ha)	SUP. AJUSTADA COMPR.(I) (ha)	SUP. CONV. SIGPAC (ha)	SUP. CERTIF. (ha)	SUP. CAMPO (ha)	SUP. CAMPO DETER. CULT. DECLARADO (ha)	SUP. DEC. REDUCIDA (ha)	SUP. PROPUESTA (ha)
-447034	18-198-007-00074-004	104007 ALMENDROS-COMUNA	S 432	5,10	0,15	0,15	0,15		0,15			0,15	0,15
-17638	18-198-007-00280-001	104007 ALMENDROS-COMUNA	S 432	12,30	0,24	0,24	0,24		0,24			0,24	0,24
1700000002638375	18-198-007-00074-001	104007 ALMENDROS-COMUNA	S 432	9,90	3,58	3,58	3,58		3,58			3,58	3,58
1700000002638376	18-198-007-00076-001	104007 ALMENDROS-COMUNA	S 432	10,70	0,68	0,68	0,68		0,68			0,68	0,68
1700000002638377	18-198-007-00078-002	104007 ALMENDROS-COMUNA	S 432	10,60	1,19	1,19	1,19		1,19			1,19	1,19
1700000002638378	18-198-007-00083-001	104007 ALMENDROS-COMUNA	S 432	8,00	0,16	0,16	0,16		0,16			0,16	0,16
-447037	18-198-007-00080-012	20000 BARBECHO TRADICIONAL-SIN VARIEDAD	S 434	5,80	0,24	0,24	0,24		0,24			0,24	0,24
-447036	18-198-007-00080-011	20000 BARBECHO TRADICIONAL-SIN VARIEDAD	S 434	5,30	0,30	0,30	0,30		0,30			0,30	0,30
-447035	18-198-007-00080-010	20000 BARBECHO TRADICIONAL-SIN VARIEDAD	S 434	11,20	0,16	0,16	0,16		0,16			0,16	0,16

(1) Superficie declarada admisible ajustada con la superficie comprometida.
 (2) Factor de penalización valorando el alcance para el tipo de compromiso.

Puede verificar la integridad de una copia de este documento mediante la lectura del código QR adjunto o mediante el acceso a la dirección <https://ws050.juntadeandalucia.es/verificarFirma> indicando el código de VERIFICACIÓN

FIRMADO POR	JUAN JOSE SOLER GARCIA	FECHA	03/07/2024	
	ROCIO GUIJARRO MILLAN			
VERIFICACIÓN	Pk2jm6MP8Q4FQJJZRRTHBNMQA26B8	PÁGINA	617/3256	



APELLIDOS Y NOMBRE / RAZÓN SOCIAL

De la Rosa Sanchez Emilia Bienvenida

NIF
****1321*

EXPEDIENTE
1243207

ANUALIDAD DE PAGO

1ª

IMPORTE POR ANUALIDAD

	2023	2024	2025	2026	2027
IMPORTE MÁXIMO SUBVENCIONABLE	8.948,92 €	8.948,92 €	8.948,92 €	8.948,92 €	8.948,92 €
IMPORTE MEDIO DE TRANSFERENCIA (€/ha)	213,17 €	213,17 €	213,17 €	213,17 €	213,17 €

RESUMEN DE UNIDADES

Cód	GRUPO DE PAGO	Sup. Dec. Admisible (ha)	Sup. Comprometida (ha)	Sup. ajustada compromiso (I) (ha)	% sobredec.	Sup. Propuesta (ha)	Importe Declarado	Importe Topado	Importe Propuesto	Importe tras sobredec.
426	HERBÁCEOS	1,98		1,98	0,00	1,98	299,32	299,32	299,32	299,32
432	FRUTALES SECANO	47,98		40,00	0,00	40,00	8.649,60	8.649,60	8.649,60	8.649,60
TOTAL		49,96	41,98	41,98		41,98	8.948,92	8.948,92	8.948,92	8.948,92

APLICACIÓN DE REDUCCIONES Y PENALIZACIONES

GRUPO DE PAGO	Importe Calculado	Importe prereduc.	Criterios de		Omisión declaración	Condicionality	IMPORTE (Euros)	
			subvencionabilidad y compromisos	Presentación tardía			PROPUESTO	PROPUESTO
FRUTALES SECANO	8.649,60	8.649,60	0,00	0,00	0,00	0,00		8.649,60
HERBÁCEOS	299,32	299,32	0,00	0,00	0,00	0,00		299,32
TOTAL	8.948,92	8.948,92						8.948,92

RESUMEN DE PAGOS

PROPUESTO	IMPORTE (Euros)			
	PROPUESTO	FEADER (Eje 2)	MAPA	CAPADR
PROPUESTO	8.948,92	7.606,58	877,89	464,45

RECINTOS PROPUESTOS

REF.	REFERENCIA SIGPAC	CULTIVO DESCRIPCIÓN CULTIVO	S/R G.PAGO	PEND. MEDIA (%)	SUP. DEC. ADMISIBLE (ha)	SUP. COMPROM. (ha)	SUP. AJUSTADA COMPR.(I) (ha)	SUP. CONV. SIGPAC (ha)	SUP. CERTIF. (ha)	SUP. CAMPO (ha)	SUP. CAMPO DETER. CULT. DECLARADO (ha)	SUP. DEC. REDUCIDA (ha)	SUP. PROPUESTA (ha)
4626506	18-084-006-00286-001	1000 TRIGO BLANDO-SIN VARIEDAD	S 426	1,60	1,98	1,98	1,98	1,98	1,98	1,98	1,98	1,98	1,98
4626502	18-084-006-00222-001	104022 ALMENDROS-LARGUETA	S 432	6,00	1,90	1,90	1,90	1,90	1,90	1,90	1,90	1,90	1,90
4626504	18-084-006-00223-029	104020 ALMENDROS-GUARA	S 432	6,90	26,90	26,90	26,90	26,90	26,90	26,90	26,90	26,90	26,90
4626505	18-084-006-00223-030	104022 ALMENDROS-LARGUETA	S 432	8,30	0,85	0,85	0,85	0,85	0,85	0,85	0,85	0,85	0,85
4626510	18-084-006-00411-002	104020 ALMENDROS-GUARA	S 432	3,20	5,55	5,55	5,55	5,55	5,55	5,55	5,55	5,55	5,55
4626515	18-084-006-00424-001	104020 ALMENDROS-GUARA	S 432	3,40	1,40	1,40	1,40	1,40	1,40	1,40	1,40	1,40	1,40
4626518	18-084-006-00475-001	104020 ALMENDROS-GUARA	S 432	6,20	3,46	3,46	3,46	3,46	3,46	3,46	3,46	3,46	3,46
4626521	18-084-006-00485-001	104020 ALMENDROS-GUARA	S 432	6,60	1,98	1,98	1,98	1,98	1,98	1,98	1,98	1,98	1,98
4626528	18-084-006-00487-003	104020 ALMENDROS-GUARA	S 432	23,50	0,12	0,12	0,12	0,12	0,12	0,12	0,12	0,12	0,12
4626548	18-084-006-00400-005	104020 ALMENDROS-GUARA	S 432	1,80	5,82	5,82	5,82	5,82	5,82	5,82	5,82	5,82	5,82

(1) Superficie declarada admisible ajustada con la superficie comprometida.
(2) Factor de penalización valorando el alcance para el tipo de compromiso.

Puede verificar la integridad de una copia de este documento mediante la lectura del código QR adjunto o mediante el acceso a la dirección <https://ws050.juntadeandalucia.es/verificarFirma> indicando el código de VERIFICACIÓN

FIRMADO POR	JUAN JOSE SOLER GARCIA	FECHA	03/07/2024	
	ROCIO GUIJARRO MILLAN			
VERIFICACIÓN	Pk2jm6MP8Q4FQJJZRRTHBNMQA26B8	PÁGINA	618/3256	



APELLIDOS Y NOMBRE / RAZÓN SOCIAL

DE LA ROSA SANCHEZ JOSE LUIS

NIF
****1218*

EXPEDIENTE
1118459

ANUALIDAD DE PAGO

1ª

IMPORTE POR ANUALIDAD

	2023	2024	2025	2026	2027
IMPORTE MÁXIMO SUBVENCIONABLE	8.649,60 €	8.649,60 €	8.649,60 €	8.649,60 €	8.649,60 €
IMPORTE MEDIO DE TRANSFERENCIA (€/ha)	216,24 €	216,24 €	216,24 €	216,24 €	216,24 €

RESUMEN DE UNIDADES

Cód	GRUPO DE PAGO	Sup. Dec. Admisible (ha)	Sup. Comprometida (ha)	Sup. ajustada compromiso (I) (ha)	% sobredec.	Sup. Propuesta (ha)	Importe Declarado	Importe Topado	Importe Propuesto	Importe tras sobredec.
432	FRUTALES SECANO	42,70		40,00	0,00	40,00	8.649,60	8.649,60	8.649,60	8.649,60
TOTAL		42,70	40,00	40,00		40,00	8.649,60	8.649,60	8.649,60	8.649,60

APLICACIÓN DE REDUCCIONES Y PENALIZACIONES

GRUPO DE PAGO	Importe Calculado	Importe prereduc.	Criterios de subvencionabilidad y compromisos	Presentación tardía	Omisión declaración	Condicionalidad	IMPORTE (Euros) PROPUESTO
FRUTALES SECANO	8.649,60	8.649,60	0,00	0,00	0,00	0,00	8.649,60
TOTAL	8.649,60	8.649,60					8.649,60

RESUMEN DE PAGOS

	IMPORTE (Euros)			
	PROPUESTO	FEADER (Eje 2)	MAPA	CAPADR
PROPUESTO	8.649,60	7.352,16	848,53	448,91

RECINTOS PROPUESTOS

REF.	REFERENCIA SIGPAC	CULTIVO	DESCRIPCIÓN CULTIVO	S/R	G.PAGO	PEND. MEDIA (%)	SUP. DEC. ADMISIBLE (ha)	SUP. COMPROM. (ha)	SUP. AJUSTADA COMPR.(I) (ha)	SUP. CONV. SIGPAC (ha)	SUP. CERTIE. (ha)	SUP. CAMPO (ha)	SUP. CAMPO DETER. CULT. DECLARADO (ha)	SUP. DEC. REDUCIDA (ha)	SUP. PROPUESTA (ha)
-85470	18-084-006-00464-001	104020	ALMENDROS-GUARA	S	432	7,00	31,22	31,22	31,22		31,22			31,22	31,22
4143856	18-084-006-00406-001	104020	ALMENDROS-GUARA	S	432	1,90	1,90	1,90	1,90		1,90			1,90	1,90
4143857	18-084-006-00407-001	104020	ALMENDROS-GUARA	S	432	2,50	0,52	0,52	0,52		0,52			0,52	0,52
4653516	18-084-006-00300-001	104090	ALMENDROS-FILIPO CEO	S	432	3,20	9,06	9,06	9,06		9,06			9,06	9,06

(1) Superficie declarada admisible ajustada con la superficie comprometida.
(2) Factor de penalización valorando el alcance para el tipo de compromiso.

Puede verificar la integridad de una copia de este documento mediante la lectura del código QR adjunto o mediante el acceso a la dirección <https://ws050.juntadeandalucia.es/verificarFirma> indicando el código de VERIFICACIÓN

FIRMADO POR	JUAN JOSE SOLER GARCIA	FECHA	03/07/2024	
	ROCIO GUIJARRO MILLAN			
VERIFICACIÓN	Pk2jm6MP8Q4FQJJZRRTHBNMQA26B8	PÁGINA	619/3256	



APELLIDOS Y NOMBRE / RAZÓN SOCIAL

De la Rosa Sanchez Maria

NIF
****6436*

EXPEDIENTE
1242647

ANUALIDAD DE PAGO

1ª

IMPORTE POR ANUALIDAD

	2023	2024	2025	2026	2027
IMPORTE MÁXIMO SUBVENCIONABLE	8.649,60 €	8.649,60 €	8.649,60 €	8.649,60 €	8.649,60 €
IMPORTE MEDIO DE TRANSFERENCIA (€/ha)	216,24 €	216,24 €	216,24 €	216,24 €	216,24 €

RESUMEN DE UNIDADES

Cód	GRUPO DE PAGO	Sup. Dec. Admisible (ha)	Sup. Comprometida (ha)	Sup. ajustada compromiso (I) (ha)	% sobredec.	Sup. Propuesta (ha)	Importe Declarado	Importe Topado	Importe Propuesto	Importe tras sobredec.
432	FRUTALES SECANO	46,70		40,00	0,00	40,00	8.649,60	8.649,60	8.649,60	8.649,60
TOTAL		46,70	40,00	40,00		40,00	8.649,60	8.649,60	8.649,60	8.649,60

APLICACIÓN DE REDUCCIONES Y PENALIZACIONES

GRUPO DE PAGO	Importe Calculado	Importe prerreduc.	Criterios de subvencionabilidad y compromisos	Presentación tardía	Omisión declaración	Condicionalidad	IMPORTE (Euros) PROPUESTO
FRUTALES SECANO	8.649,60	8.649,60	0,00	0,00	0,00	0,00	8.649,60
TOTAL	8.649,60	8.649,60					8.649,60

RESUMEN DE PAGOS

	IMPORTE (Euros)			
	PROPUESTO	FEADER (Eje 2)	MAPA	CAPADR
PROPUESTO	8.649,60	7.352,16	848,53	448,91

RECINTOS PROPUESTOS

REF.	REFERENCIA SIGPAC	CULTIVO	DESCRIPCIÓN CULTIVO	S/R	G.PAGO	PEND. MEDIA (%)	SUP. DEC. ADMISIBLE (ha)	SUP. COMPROM. (ha)	SUP. AJUSTADA COMPROM. (I) (ha)	SUP. CONV. SIGPAC (ha)	SUP. CERTIE (ha)	SUP. CAMPO (ha)	SUP. CAMPO DETER. CULT. DECLARADO (ha)	SUP. DEC. REDUCIDA (ha)	SUP. PROPUESTA (ha)
4615975	18-084-006-00485-003	104020	ALMENDROS-GUARA	S	432	7,70	1,11	1,11	1,11		1,11			1,11	1,11
1700000005997556	18-084-006-00146-003	104020	ALMENDROS-GUARA	S	432	16,30	1,34	1,34	1,34		1,34			1,34	1,34
1700000005997557	18-084-006-00223-001	104022	ALMENDROS-LARGUETA	S	432	10,80	26,63	26,63	26,63		26,63			26,63	26,63
1700000005997559	18-084-006-00486-001	104020	ALMENDROS-GUARA	S	432	9,00	0,94	0,94	0,94		0,94			0,94	0,94
1700000005997560	18-084-006-00492-002	104020	ALMENDROS-GUARA	S	432	1,30	3,05	3,05	3,05		3,05			3,05	3,05
1700000005997561	18-084-006-00215-002	104020	ALMENDROS-GUARA	S	432	12,30	3,66	3,66	3,66		3,66			3,66	3,66
1700000005997562	18-084-006-00488-002	104020	ALMENDROS-GUARA	S	432	14,50	1,09	1,09	1,09		1,09			1,09	1,09
1700000005997564	18-084-006-00396-014	104020	ALMENDROS-GUARA	S	432	2,90	6,22	6,13	6,13		6,13			6,13	6,13
1700000005997574	18-084-006-00489-002	104020	ALMENDROS-GUARA	S	432	11,70	2,66	2,66	2,66		2,66			2,66	2,66

(1) Superficie declarada admisible ajustada con la superficie comprometida.
(2) Factor de penalización valorando el alcance para el tipo de compromiso.

Puede verificar la integridad de una copia de este documento mediante la lectura del código QR adjunto o mediante el acceso a la dirección <https://ws050.juntadeandalucia.es/verificarFirma> indicando el código de VERIFICACIÓN

FIRMADO POR	JUAN JOSE SOLER GARCIA	FECHA	03/07/2024	
	ROCIO GUIJARRO MILLAN			
VERIFICACIÓN	Pk2jm6MP8Q4FQJJZRRTHBNMQA26B8	PÁGINA	620/3256	



APELLIDOS Y NOMBRE / RAZÓN SOCIAL

DEL AGUILA SARABIA MARIA

NIF
***9010*

EXPEDIENTE
1239192

ANUALIDAD DE PAGO

1ª

IMPORTE POR ANUALIDAD

	2023	2024	2025	2026	2027
IMPORTE MÁXIMO SUBVENCIONABLE	1.152,56 €	1.152,56 €	1.152,56 €	1.152,56 €	1.152,56 €
IMPORTE MEDIO DE TRANSFERENCIA (€/ha)	216,24 €	216,24 €	216,24 €	216,24 €	216,24 €

RESUMEN DE UNIDADES

Cód	GRUPO DE PAGO	Sup. Dec. Admisible (ha)	Sup. Comprometida (ha)	Sup. ajustada compromiso (1) (ha)	% sobredec.	Sup. Propuesta (ha)	Importe Declarado	Importe Topado	Importe Propuesto	Importe tras sobredec.
432	FRUTALES SECANO	5,33		5,33	0,00	5,33	1.152,56	1.152,56	1.152,56	1.152,56
TOTAL		5,33	5,33	5,33		5,33	1.152,56	1.152,56	1.152,56	1.152,56

APLICACIÓN DE REDUCCIONES Y PENALIZACIONES

GRUPO DE PAGO	Importe Calculado	Importe prerreduc.	Criterios de subvencionabilidad y compromisos	Presentación tardía	Omisión declaración	Condicionalidad	IMPORTE (Euros) PROPUESTO
FRUTALES SECANO	1.152,56	1.152,56	0,00	0,00	0,00	0,00	1.152,56
TOTAL	1.152,56	1.152,56					1.152,56

RESUMEN DE PAGOS

	IMPORTE (Euros)			
	PROPUESTO	FEADER (Eje 2)	MAPA	CAPADR
PROPUESTO	1.152,56	979,68	113,07	59,81

RECINTOS PROPUESTOS

REF.	REFERENCIA SIGPAC	CULTIVO DESCRIPCIÓN CULTIVO	S/R	G.PAGO	PEND. MEDIA (2)	SUP. DEC. ADMISIBLE (ha)	SUP. COMPROM. (ha)	SUP. AJUSTADA COMPROM. (1) (ha)	SUP. CONV. SIGPAC (ha)	SUP. CERTIE (ha)	SUP. CAMPO (ha)	SUP. CAMPO DETER. CULT. DECLARADO (ha)	SUP. DEC. REDUCIDA (ha)	SUP. PROPUESTA (ha)
4582176	18-046-007-00136-001	104020 ALMENDROS-GUARA	S	432	1,10	1,56	1,56	1,56		1,56			1,56	1,56
4582177	18-030-001-00295-001	104020 ALMENDROS-GUARA	S	432	1,50	0,72	0,72	0,72		0,72			0,72	0,72
4582179	18-054-004-00238-001	104014 ALMENDROS-FERRAGNES	S	432	9,40	0,51	0,51	0,51		0,51			0,51	0,51
4582180	18-054-002-00475-002	104014 ALMENDROS-FERRAGNES	S	432	12,90	0,20	0,20	0,20		0,20			0,20	0,20
4582181	18-198-001-00714-001	104022 ALMENDROS-LARGUETA	S	432	15,00	1,73	1,73	1,73		1,73			1,73	1,73
4582182	18-198-001-00714-002	104022 ALMENDROS-LARGUETA	S	432	18,90	0,61	0,61	0,61		0,61			0,61	0,61

INCIDENCIAS

INCIDENCIA DESCRIPCIÓN

- 100402 Recinto solicitado no forma parte de ningún organismo de control autorizado para la producción ecológica en Andalucía o fecha de inscripción posterior al plazo establecido (Anexo I. Criterios de Subvencionabilidad. Orden 28 de marzo de 2023). Ref:-1480837 Recinto:18-198-002-00336-00002 Cultivo:104022 ALMENDROS-LARGUETA Secano
- 100421 Recinto declarado por error para una operación de la 6503, que se ha corregido de oficio marcando la operación correcta, de acuerdo con la fecha de inscripción del recinto en la producción ecológica. Ref:4582177 Recinto:18-030-001-00295-00001 Cultivo:104020 ALMENDROS-GUARA Secano
Ref:4582176 Recinto:18-046-007-00136-00001 Cultivo:104020 ALMENDROS-GUARA Secano
Ref:4582180 Recinto:18-054-002-00475-00002 Cultivo:104014 ALMENDROS-FERRAGNES Secano
Ref:4582179 Recinto:18-054-004-00238-00001 Cultivo:104014 ALMENDROS-FERRAGNES Secano
Ref:4582178 Recinto:18-054-005-00112-00001 Cultivo:104020 ALMENDROS-GUARA Regadío
Ref:4582181 Recinto:18-198-001-00714-00001 Cultivo:104022 ALMENDROS-LARGUETA Secano
Ref:4582182 Recinto:18-198-001-00714-00002 Cultivo:104022 ALMENDROS-LARGUETA Secano
- 100424 Solicita recinto que no está comprometido para la operación. Ref:4582178 Recinto:18-054-005-00112-00001 Cultivo:104020 ALMENDROS-GUARA Regadío
Ref:-1480837 Recinto:18-198-002-00336-00002 Cultivo:104022 ALMENDROS-LARGUETA Secano

(1) Superficie declarada admisible ajustada con la superficie comprometida.
(2) Factor de penalización valorando el alcance para el tipo de compromiso.

Puede verificar la integridad de una copia de este documento mediante la lectura del código QR adjunto o mediante el acceso a la dirección <https://ws050.juntadeandalucia.es/verificarFirma> indicando el código de VERIFICACIÓN

FIRMADO POR	JUAN JOSE SOLER GARCIA	FECHA	03/07/2024	
	ROCIO GUIJARRO MILLAN			
VERIFICACIÓN	Pk2jm6MP8Q4FQJJZRRTHBNMQA26B8	PÁGINA	621/3256	



APELLIDOS Y NOMBRE / RAZÓN SOCIAL

DEL BARRIO BERBEL ROSA MARIA

NIF

****8967*

EXPEDIENTE

1083030

ANUALIDAD DE PAGO

1ª

IMPORTE POR ANUALIDAD

	2023	2024	2025	2026	2027
IMPORTE MÁXIMO SUBVENCIONABLE	6.940,74 €	6.940,74 €	6.940,74 €	6.940,74 €	6.940,74 €
IMPORTE MEDIO DE TRANSFERENCIA (€/ha)	238,51 €	238,51 €	238,51 €	238,51 €	238,51 €

RESUMEN DE UNIDADES

Cód	GRUPO DE PAGO	Sup. Dec. Admisible (ha)	Sup. Comprometida (ha)	Sup. ajustada compromiso (1) (ha)	% sobredec.	Sup. Propuesta (ha)	Importe Declarado	Importe Topado	Importe Propuesto	Importe tras sobredec.
429	OLIVAR	1,34		1,34	0,00	1,34	332,19	332,19	332,19	332,19
432	FRUTALES SECANO	23,29		23,22	0,00	23,22	5.021,09	5.021,09	5.021,09	5.021,09
433	FRUTALES REGADÍO	4,54		4,54	0,00	4,54	1.587,46	1.587,46	1.587,46	1.587,46
TOTAL		29,17	29,10	29,10		29,10	6.940,74	6.940,74	6.940,74	6.940,74

APLICACIÓN DE REDUCCIONES Y PENALIZACIONES

GRUPO DE PAGO	Importe Calculado	Importe prereduc.	Criterios de subvencionabilidad y compromisos	Presentación tardía	Omisión declaración	Condicionalidad	IMPORTE (Euros)
							PROPUESTO
FRUTALES REGADÍO	1.587,46	1.587,46	0,00	0,00	0,00	0,00	1.587,46
FRUTALES SECANO	5.021,09	5.021,09	0,00	0,00	0,00	0,00	5.021,09
OLIVAR	332,19	332,19	0,00	0,00	0,00	0,00	332,19
TOTAL	6.940,74	6.940,74					6.940,74

RESUMEN DE PAGOS

PROPUESTO	IMPORTE (Euros)			
	PROPUESTO	FEADER (Eje 2)	MAPA	CAPADR
	6.940,74	5.899,63	680,89	360,22

(1) Superficie declarada admisible ajustada con la superficie comprometida.
 (2) Factor de penalización valorando el alcance para el tipo de compromiso.

Puede verificar la integridad de una copia de este documento mediante la lectura del código QR adjunto o mediante el acceso a la dirección <https://ws050.juntadeandalucia.es/verificarFirma> indicando el código de VERIFICACIÓN

FIRMADO POR	JUAN JOSE SOLER GARCIA	FECHA	03/07/2024	
	ROCIO GUIJARRO MILLAN			
VERIFICACIÓN	Pk2jm6MP8Q4FQJJZRRTHBNMQA26B8	PÁGINA	622/3256	



RECINTOS PROPUESTOS

REF.	REFERENCIA SIGPAC	CULTIVO DESCRIPCIÓN CULTIVO	S/R	G.PAGO	PEND. MEDIA (%)	SUP. DEC. ADMISIBLE (ha)	SUP. COMPROM. (ha)	SUP. AJUSTADA COMPR.(1) (ha)	SUP. CONV. SIGPAC (ha)	SUP. CERTIF. (ha)	SUP. CAMPO (ha)	SUP. CAMPO DETER. CULT. DECLARADO (ha)	SUP. DEC. REDUCIDA (ha)	SUP. PROPUESTA (ha)
-1248509	18-059-026-00324-002	101010 OLIVAR-PICUAL	R	429	18,80	0,02	0,02	0,02		0,02			0,02	0,02
170000005320039	18-059-026-00362-002	101010 OLIVAR-PICUAL	R	429	9,40	0,01	0,01	0,01		0,01			0,01	0,01
170000005320040	18-059-026-00363-002	101010 OLIVAR-PICUAL	R	429	17,40	0,03	0,03	0,03		0,03			0,03	0,03
170000005320042	18-059-026-09004-002	101010 OLIVAR-PICUAL	S	429	19,40	0,01	0,01	0,01		0,01			0,01	0,01
170000005320045	18-059-025-00118-002	101010 OLIVAR-PICUAL	S	429	10,50	0,06	0,06	0,06		0,06			0,06	0,06
170000005320046	18-059-025-00120-001	101010 OLIVAR-PICUAL	S	429	2,50	1,21	1,21	1,21		1,21			1,21	1,21
-1513021	18-059-009-00059-001	104020 ALMENDROS-GUARA	S	432	3,40	4,44	4,44	4,44		4,44			4,44	4,44
170000005320036	18-059-026-00061-002	104020 ALMENDROS-GUARA	S	432	22,60	0,02	0,02	0,02		0,02			0,02	0,02
170000005320058	18-059-012-00007-001	104020 ALMENDROS-GUARA	S	432	5,00	0,99	0,99	0,99		0,99			0,99	0,99
170000005320059	18-059-012-00008-002	104020 ALMENDROS-GUARA	S	432	4,10	0,02	0,02	0,02		0,02			0,02	0,02
170000005320060	18-059-012-09004-003	104020 ALMENDROS-GUARA	S	432	9,40	0,07	0,07	0,07		0,07			0,07	0,07
170000005320071	18-059-009-00077-001	104020 ALMENDROS-GUARA	S	432	10,00	1,69	1,67	1,67		1,69			1,67	1,67
170000005320072	18-059-012-00006-001	104020 ALMENDROS-GUARA	S	432	13,00	0,44	0,44	0,44		0,44			0,44	0,44
170000005320073	18-059-012-09004-004	104020 ALMENDROS-GUARA	S	432	11,40	0,05	0,05	0,05		0,05			0,05	0,05
170000005320074	18-116-512-05004-002	104020 ALMENDROS-GUARA	S	432	15,70	0,65	0,65	0,65		0,65			0,65	0,65
170000005320075	18-116-512-05005-006	104020 ALMENDROS-GUARA	S	432	25,00	0,17	0,17	0,17		0,17			0,17	0,17
170000005320076	18-059-011-00115-001	104020 ALMENDROS-GUARA	S	432	4,80	0,47	0,47	0,47		0,47			0,47	0,47
170000005320077	18-059-011-00079-001	104020 ALMENDROS-GUARA	S	432	3,20	0,55	0,50	0,50		0,55			0,50	0,50
170000005320078	18-059-009-09005-002	104020 ALMENDROS-GUARA	S	432	7,10	0,02	0,02	0,02		0,02			0,02	0,02
170000005320079	18-059-011-00039-001	104020 ALMENDROS-GUARA	S	432	4,50	3,81	3,81	3,81		3,81			3,81	3,81
170000005320080	18-059-011-00094-001	104020 ALMENDROS-GUARA	S	432	3,10	0,77	0,77	0,77		0,77			0,77	0,77
170000005320081	18-059-006-00004-002	104020 ALMENDROS-GUARA	S	432	10,60	0,01	0,01	0,01		0,01			0,01	0,01
170000005320082	18-059-006-00007-001	104020 ALMENDROS-GUARA	S	432	13,20	1,52	1,52	1,52		1,52			1,52	1,52
170000005320083	18-059-006-00041-001	104020 ALMENDROS-GUARA	S	432	9,40	1,80	1,80	1,80		1,80			1,80	1,80
170000005320087	18-059-003-00025-001	104020 ALMENDROS-GUARA	S	432	11,10	1,08	1,08	1,08		1,08			1,08	1,08
170000005320089	18-059-006-00047-001	104020 ALMENDROS-GUARA	S	432	4,80	0,91	0,91	0,91		0,91			0,91	0,91
170000005320090	18-059-006-00048-001	104020 ALMENDROS-GUARA	S	432	4,50	1,71	1,71	1,71		1,71			1,71	1,71
170000005320091	18-059-006-00049-001	104020 ALMENDROS-GUARA	S	432	4,10	2,05	2,05	2,05		2,05			2,05	2,05
170000005320093	18-059-012-09004-002	104020 ALMENDROS-GUARA	S	432	16,80	0,05	0,05	0,05		0,05			0,05	0,05
-1513025	18-059-025-00028-001	104020 ALMENDROS-GUARA	R	433	8,70	0,19	0,19	0,19		0,19			0,19	0,19
5211086	18-059-026-00324-001	104020 ALMENDROS-GUARA	R	433	5,60	0,24	0,24	0,24		0,24			0,24	0,24
170000005320044	18-059-026-00061-001	104020 ALMENDROS-GUARA	R	433	11,10	0,19	0,19	0,19		0,19			0,19	0,19
170000005320052	18-059-001-00024-001	112002 NOGALES-CHANDLER	R	433	2,30	0,44	0,44	0,44		0,44			0,44	0,44
170000005320053	18-059-001-09002-002	112002 NOGALES-CHANDLER	R	433	6,10	0,02	0,02	0,02		0,02			0,02	0,02
170000005320054	18-059-025-00011-001	104020 ALMENDROS-GUARA	R	433	7,70	0,03	0,03	0,03		0,03			0,03	0,03
170000005320055	18-059-025-00012-001	104020 ALMENDROS-GUARA	R	433	10,40	0,16	0,16	0,16		0,16			0,16	0,16
170000005320061	18-059-026-00333-001	104020 ALMENDROS-GUARA	R	433	31,80	0,02	0,02	0,02		0,02			0,02	0,02
170000005320062	18-059-026-00333-002	104020 ALMENDROS-GUARA	R	433	11,00	0,16	0,16	0,16		0,16			0,16	0,16
170000005320063	18-059-026-00362-001	104020 ALMENDROS-GUARA	R	433	7,60	0,17	0,17	0,17		0,17			0,17	0,17
170000005320064	18-059-026-00363-001	104020 ALMENDROS-GUARA	R	433	5,60	0,11	0,11	0,11		0,11			0,11	0,11
170000005320068	18-059-026-00327-002	104020 ALMENDROS-GUARA	R	433	4,70	0,08	0,08	0,08		0,08			0,08	0,08
170000005320069	18-059-026-00336-001	104020 ALMENDROS-GUARA	R	433	7,50	0,46	0,46	0,46		0,46			0,46	0,46
170000005320070	18-059-026-00354-001	104020 ALMENDROS-GUARA	R	433	7,00	0,18	0,18	0,18		0,18			0,18	0,18
170000005320088	18-059-026-00310-002	104020 ALMENDROS-GUARA	R	433	20,90	0,12	0,12	0,12		0,12			0,12	0,12
170000005320092	18-059-012-00002-001	104020 ALMENDROS-GUARA	R	433	4,60	1,97	1,97	1,97		1,97			1,97	1,97

INCIDENCIAS

INCIDENCIA DESCRIPCIÓN

- 4272 Verifica que las líneas de declaración de las Solicitudes Únicas no tienen solapes con la capa de Retroactividad Gráfica (ambas de la misma campaña) a nivel de expediente/línea de declaración gráfica de la solicitud.
 Ref:170000005320071 Recinto:18-059-009-00077-00001 Cultivo: - Agregado de la referencia del recinto.:0 Zona de la referencia del recinto.:0 Superficie solapada.:0,02 Id. Incid.:95939299
 Ref:170000005320077 Recinto:18-059-011-00079-00001 Cultivo: - Agregado de la referencia del recinto.:0 Zona de la referencia del recinto.:0 Superficie solapada.:0,05 Id. Incid.:95939300
 Ref:170000005320037 Recinto:18-059-026-00315-00002 Cultivo: - Agregado de la referencia del recinto.:0 Zona de la referencia del recinto.:0 Superficie solapada.:0,03 Id. Incid.:95939298
- 100424 Solicita recinto que no está comprometido para la operación.
 Ref:170000005320038 Recinto:18-059-026-00311-00002 Cultivo:102255 VIÑEDO VINIFICACIÓN-MOSCATEL DE MALAGA Regadio
 Ref:170000005320037 Recinto:18-059-026-00315-00002 Cultivo:113000 OTROS FRUTALES-SIN VARIEDAD Regadio

(1) Superficie declarada admisible ajustada con la superficie comprometida.
 (2) Factor de penalización valorando el alcance para el tipo de compromiso.

Puede verificar la integridad de una copia de este documento mediante la lectura del código QR adjunto o mediante el acceso a la dirección <https://ws050.juntadeandalucia.es/verificarFirma> indicando el código de VERIFICACIÓN

FIRMADO POR	JUAN JOSE SOLER GARCIA	FECHA	03/07/2024	
	ROCIO GUIJARRO MILLAN			
VERIFICACIÓN	Pk2jm6MP8Q4FQJJZRRTHBNBMAQ26B8	PÁGINA	623/3256	



APELLIDOS Y NOMBRE / RAZÓN SOCIAL
DEL OLMO OCHOA MARIA ISABEL

NIF ****6950*

EXPEDIENTE 1231238

ANUALIDAD DE PAGO 1ª

IMPORTE POR ANUALIDAD

	2023	2024	2025	2026	2027
IMPORTE MÁXIMO SUBVENCIONABLE	1.655,59 €	1.655,59 €	1.655,59 €	1.655,59 €	1.655,59 €
IMPORTE MEDIO DE TRANSFERENCIA (€/ha)	239,94 €	239,94 €	239,94 €	239,94 €	239,94 €

RESUMEN DE UNIDADES

Cód	GRUPO DE PAGO	Sup. Dec. Admisible (ha)	Sup. Comprometida (ha)	Sup. ajustada compromiso (1) (ha)	% sobredec.	Sup. Propuesta (ha)	Importe Declarado	Importe Topado	Importe Propuesto	Importe tras sobredec.
431	VIÑEDO	6,90		6,90	0,00	6,90	1.655,59	1.655,59	1.655,59	1.655,59
TOTAL		6,90	6,90	6,90		6,90	1.655,59	1.655,59	1.655,59	1.655,59

APLICACIÓN DE REDUCCIONES Y PENALIZACIONES

GRUPO DE PAGO	Importe Calculado	Importe prerreduc.	Criterios de subvencionabilidad y compromisos	Presentación tardía	Omisión declaración	Condicionalidad	IMPORTE (Euros) PROPUESTO
VIÑEDO	1.655,59	1.655,59	0,00	0,00	0,00	0,00	1.655,59
TOTAL	1.655,59	1.655,59					1.655,59

RESUMEN DE PAGOS

	IMPORTE (Euros)			
	PROPUESTO	FEADER (Eje 2)	MAPA	CAPADR
PROPUESTO	1.655,59	1.407,25	162,41	85,93

RECINTOS PROPUESTOS

REF.	REFERENCIA SIGPAC	CULTIVO	DESCRIPCIÓN CULTIVO	S/R	G.PAGO	PEND. MEDIA (%)	SUP. DEC. ADMISIBLE (ha)	SUP. COMPROM. (ha)	SUP. AJUSTADA COMPROM. (1) (ha)	SUP. CONV. SIGPAC (ha)	SUP. CERTIE. (ha)	SUP. CAMPO (ha)	SUP. CAMPO DETER. CULT. DECLARADO (ha)	SUP. DEC. REDUCIDA (ha)	SUP. PROPUESTA (ha)
-1581787	18-182-900-09459-008	102198	VIÑEDO VINIFICACIÓN-TEMPRANILLO	S	431	19,00	0,03	0,03	0,03		0,03			0,03	0,03
-1581786	18-182-900-09459-007	102033	VIÑEDO VINIFICACIÓN-CABERNET SAUVIGNON	S	431	19,00	0,04	0,04	0,04		0,04			0,04	0,04
1700000005395163	18-036-006-00003-001	102198	VIÑEDO VINIFICACIÓN-TEMPRANILLO	S	431	21,90	0,64	0,64	0,64		0,64			0,64	0,64
1700000005395164	18-122-006-00103-002	102198	VIÑEDO VINIFICACIÓN-TEMPRANILLO	S	431	16,20	1,54	1,54	1,54		1,54			1,54	1,54
1700000005395167	18-182-006-00196-004	102198	VIÑEDO VINIFICACIÓN-TEMPRANILLO	S	431	24,00	2,94	2,94	2,94		2,94			2,94	2,94
1700000005395168	18-182-006-00209-002	102198	VIÑEDO VINIFICACIÓN-TEMPRANILLO	S	431	32,70	0,67	0,67	0,67		0,67			0,67	0,67
1700000005395169	18-182-006-00196-007	102198	VIÑEDO VINIFICACIÓN-TEMPRANILLO	S	431	25,10	0,14	0,14	0,14		0,14			0,14	0,14
1700000005395170	18-182-006-00209-007	102198	VIÑEDO VINIFICACIÓN-TEMPRANILLO	S	431	31,90	0,12	0,12	0,12		0,12			0,12	0,12
1700000005395171	18-182-006-00196-009	102198	VIÑEDO VINIFICACIÓN-TEMPRANILLO	S	431	31,80	0,07	0,07	0,07		0,07			0,07	0,07
1700000005395172	18-182-006-00209-004	102198	VIÑEDO VINIFICACIÓN-TEMPRANILLO	S	431	29,00	0,10	0,10	0,10		0,10			0,10	0,10
1700000005395173	18-182-011-00161-002	102198	VIÑEDO VINIFICACIÓN-TEMPRANILLO	S	431	27,00	0,19	0,19	0,19		0,19			0,19	0,19
1700000005395174	18-182-011-00191-010	102033	VIÑEDO VINIFICACIÓN-CABERNET SAUVIGNON	S	431	27,70	0,40	0,40	0,40		0,40			0,40	0,40
1700000005395175	18-182-006-00209-011	102198	VIÑEDO VINIFICACIÓN-TEMPRANILLO	S	431	48,40	0,02	0,02	0,02		0,02			0,02	0,02

(1) Superficie declarada admisible ajustada con la superficie comprometida.
(2) Factor de penalización valorando el alcance para el tipo de compromiso.

Puede verificar la integridad de una copia de este documento mediante la lectura del código QR adjunto o mediante el acceso a la dirección https://ws050.juntadeandalucia.es/verificarFirma indicando el código de VERIFICACIÓN					
FIRMADO POR	JUAN JOSE SOLER GARCIA		FECHA		03/07/2024
	ROCIO GUIJARRO MILLAN				
VERIFICACIÓN	Pk2jm6MP8Q4FQJJZRRTHBNMQA26B8		PÁGINA		624/3256



<u>APELLIDOS Y NOMBRE / RAZÓN SOCIAL</u>	<u>NIF</u>	<u>EXPEDIENTE</u>	<u>ANUALIDAD DE PAGO</u>
DEL OLMO RODENAS RAUL	***7231*	1236101	

RESUMEN DE PAGOS

		<u>IMPORTE (Euros)</u>		
		<u>FEADER</u>	<u>MAPA</u>	<u>CAPADR</u>
		<u>(Eje 2)</u>		
PROPUESTO	<u>PROPUESTO</u>	0,00	0,00	0,00

INCIDENCIAS

INCIDENCIA DESCRIPCIÓN

- 7162 Se advierte que en el impreso DATOS DE RECINTOS no está consignada la operación solicitada en el impreso SOLICITA LINEAS DE AYUDA DE DESARROLLO RURAL.
- 101008 Expediente sin compromisos vigentes.
Operación:6503.2

(1) Superficie declarada admisible ajustada con la superficie comprometida.
(2) Factor de penalización valorando el alcance para el tipo de compromiso.

Puede verificar la integridad de una copia de este documento mediante la lectura del código QR adjunto o mediante el acceso a la dirección <https://ws050.juntadeandalucia.es/verificarFirma> indicando el código de VERIFICACIÓN

FIRMADO POR	JUAN JOSE SOLER GARCIA	FECHA	03/07/2024	
	ROCIO GUIJARRO MILLAN			
VERIFICACIÓN	Pk2jm6MP8Q4FQJJZRRTHBNMQA26B8	PÁGINA	625/3256	



<u>APELLIDOS Y NOMBRE / RAZÓN SOCIAL</u>	<u>NIF</u>	<u>EXPEDIENTE</u>	<u>ANUALIDAD DE PAGO</u>
DELGADO LUQUE LEANDRO	****6019*	1218209	

RESUMEN DE PAGOS

PROPUESTO	<u>IMPORTE (Euros)</u>			
	<u>PROPUESTO</u>	<u>FEADER (Eje 2)</u>	<u>MAPA</u>	<u>CAPADR</u>
	0,00	0,00	0,00	0,00

INCIDENCIAS

INCIDENCIA DESCRIPCIÓN

- 4272 Verifica que las líneas de declaración de las Solicitudes Únicas no tienen solapes con la capa de Retroactividad Gráfica (ambas de la misma campaña) a nivel de expediente/línea de declaración gráfica de la solicitud.
 Ref:1700000006796286 Recinto:18-123-011-00250-00004 Cultivo: - Agregado de la referencia del recinto.:0 Zona de la referencia del recinto.:0 Superficie solapada.:0,05 Id. Incid.:95943939
 Ref:1700000006796285 Recinto:18-123-011-00366-00003 Cultivo: - Agregado de la referencia del recinto.:0 Zona de la referencia del recinto.:0 Superficie solapada.:0,03 Id. Incid.:95943938
 Ref:1700000006796285 Recinto:18-123-011-00366-00003 Cultivo: - Agregado de la referencia del recinto.:0 Zona de la referencia del recinto.:0 Superficie solapada.:0,07 Id. Incid.:95943937
- 100402 Recinto solicitado no forma parte de ningún organismo de control autorizado para la producción ecológica en Andalucía o fecha de inscripción posterior al plazo establecido (Anexo I. Criterios de Subvencionabilidad. Orden 28 de marzo de 2023).
 Ref:1354558 Recinto:18-123-025-00444-00001 Cultivo:62000 PASTOS PERMANENTES DE 5 O MAS AÑOS-SIN VARIEDAD Secano
- 100407 Explotación solicitada no forma parte de ningún organismo de control autorizado para la producción ecológica en Andalucía o fecha de inscripción posterior al plazo establecido (Anexo I. Criterios de Subvencionabilidad. Orden 28 de marzo de 2023).
 Explotación:ES181220000157 Especie:CAPRINA
- 100411 Recinto no admisible por no estar asociado en SIGGAN a una explotación ganadera admisible (Artículo 10 de la Orden de 28 de marzo de 2023).
 Ref:1700000006796286 Recinto:18-123-011-00250-00004 Cultivo:62000 PASTOS PERMANENTES DE 5 O MAS AÑOS-SIN VARIEDAD Secano
 Ref:1700000006796285 Recinto:18-123-011-00366-00003 Cultivo:62000 PASTOS PERMANENTES DE 5 O MAS AÑOS-SIN VARIEDAD Secano
 Ref:1700000006796289 Recinto:18-123-011-00366-00013 Cultivo:62000 PASTOS PERMANENTES DE 5 O MAS AÑOS-SIN VARIEDAD Secano
 Ref:1700000006796290 Recinto:18-123-025-00422-00010 Cultivo:62000 PASTOS PERMANENTES DE 5 O MAS AÑOS-SIN VARIEDAD Secano
 Ref:1354558 Recinto:18-123-025-00444-00001 Cultivo:62000 PASTOS PERMANENTES DE 5 O MAS AÑOS-SIN VARIEDAD Secano
- 100424 Solicita recinto que no está comprometido para la operación.
 Ref:1700000006796286 Recinto:18-123-011-00250-00004 Cultivo:62000 PASTOS PERMANENTES DE 5 O MAS AÑOS-SIN VARIEDAD Secano
 Ref:1700000006796285 Recinto:18-123-011-00366-00003 Cultivo:62000 PASTOS PERMANENTES DE 5 O MAS AÑOS-SIN VARIEDAD Secano
 Ref:1700000006796289 Recinto:18-123-011-00366-00013 Cultivo:62000 PASTOS PERMANENTES DE 5 O MAS AÑOS-SIN VARIEDAD Secano
 Ref:1700000006796290 Recinto:18-123-025-00422-00010 Cultivo:62000 PASTOS PERMANENTES DE 5 O MAS AÑOS-SIN VARIEDAD Secano
 Ref:1354558 Recinto:18-123-025-00444-00001 Cultivo:62000 PASTOS PERMANENTES DE 5 O MAS AÑOS-SIN VARIEDAD Secano
- 101008 Expediente sin compromisos vigentes.
 Operación:6503.2

(1) Superficie declarada admisible ajustada con la superficie comprometida.
 (2) Factor de penalización valorando el alcance para el tipo de compromiso.

Puede verificar la integridad de una copia de este documento mediante la lectura del código QR adjunto o mediante el acceso a la dirección https://ws050.juntadeandalucia.es/verificarFirma indicando el código de VERIFICACIÓN				
FIRMADO POR	JUAN JOSE SOLER GARCIA	FECHA	03/07/2024	
	ROCIO GUIJARRO MILLAN			
VERIFICACIÓN	Pk2jm6MP8Q4FQJJZRRTHBNMQA26B8	PÁGINA	626/3256	



<u>APELLIDOS Y NOMBRE / RAZÓN SOCIAL</u>	<u>NIF</u>	<u>EXPEDIENTE</u>	<u>ANUALIDAD DE PAGO</u>
DELGADO MANZANO JOSE FRANCISCO	****4709*	1284840	

RESUMEN DE PAGOS


	<u>IMPORTE (Euros)</u>			
	<u>PROPUESTO</u>	<u>FEADER (Eje 2)</u>	<u>MAPA</u>	<u>CAPADR</u>
PROPUESTO	0,00	0,00	0,00	0,00

INCIDENCIAS

INCIDENCIA DESCRIPCIÓN

- 248 Verifica que los recintos declarados con sistema de explotación regadío corresponden realmente a regadío según SIGPAC.
Ref:6865613 Recinto:18-007-007-00846-00002 Cultivo:197000 TOMATE-SIN VARIEDAD Regadío
Ref:6865612 Recinto:18-007-007-00849-00007 Cultivo:197000 TOMATE-SIN VARIEDAD Regadío
- 3790 Recinto declarado inactivo
Ref:6865615 Recinto:18-007-007-00843-00002 Cultivo: -
Ref:6865613 Recinto:18-007-007-00846-00002 Cultivo: -
Ref:6865612 Recinto:18-007-007-00849-00007 Cultivo: -
- 100424 Solicita recinto que no está comprometido para la operación.
Ref:6865615 Recinto:18-007-007-00843-00002 Cultivo:197000 TOMATE-SIN VARIEDAD Regadío
Ref:6865613 Recinto:18-007-007-00846-00002 Cultivo:197000 TOMATE-SIN VARIEDAD Regadío
Ref:6865612 Recinto:18-007-007-00849-00007 Cultivo:197000 TOMATE-SIN VARIEDAD Regadío
- 101008 Expediente sin compromisos vigentes.
Operación:6503.2

(1) Superficie declarada admisible ajustada con la superficie comprometida.
(2) Factor de penalización valorando el alcance para el tipo de compromiso.

Puede verificar la integridad de una copia de este documento mediante la lectura del código QR adjunto o mediante el acceso a la dirección https://ws050.juntadeandalucia.es/verificarFirma indicando el código de VERIFICACIÓN				
FIRMADO POR	JUAN JOSE SOLER GARCIA	FECHA	03/07/2024	
	ROCIO GUIJARRO MILLAN			
VERIFICACIÓN	Pk2jm6MP8Q4FQJJZRRTHBNMQA26B8	PÁGINA	627/3256	



APELLIDOS Y NOMBRE / RAZÓN SOCIAL

DENGRA BURRUECO PEDRO ANDRES

NIF
***2413*

EXPEDIENTE
1111685

ANUALIDAD DE PAGO

1ª

IMPORTE POR ANUALIDAD

	2023	2024	2025	2026	2027
IMPORTE MÁXIMO SUBVENCIONABLE	907,31 €	907,31 €	907,31 €	907,31 €	907,31 €
IMPORTE MEDIO DE TRANSFERENCIA (€/ha)	247,90 €	247,90 €	247,90 €	247,90 €	247,90 €

RESUMEN DE UNIDADES

Cód	GRUPO DE PAGO	Sup. Dec. Admisible (ha)	Sup. Comprometida (ha)	Sup. ajustada compromiso (1) (ha)	% sobredec.	Sup. Propuesta (ha)	Importe Declarado	Importe Topado	Importe Propuesto	Importe tras sobredec.
429	OLIVAR	3,66		3,66	0,00	3,66	907,31	907,31	907,31	907,31
TOTAL		3,66	3,66	3,66		3,66	907,31	907,31	907,31	907,31

APLICACIÓN DE REDUCCIONES Y PENALIZACIONES

GRUPO DE PAGO	Importe Calculado	Importe prereduc.	Criterios de subvencionabilidad y compromisos	Presentación tardía	Omisión declaración	Condicionalidad	IMPORTE (Euros) PROPUESTO
OLIVAR	907,31	907,31	0,00	0,00	0,00	0,00	907,31
TOTAL	907,31	907,31					907,31

RESUMEN DE PAGOS

	IMPORTE (Euros)			
	PROPUESTO	FEADER (Eje 2)	MAPA	CAPADR
PROPUESTO	907,31	771,21	89,01	47,09

RECINTOS PROPUESTOS

REF.	REFERENCIA SIGPAC	CULTIVO	DESCRIPCIÓN CULTIVO	S/R	G.PAGO	PEND. MEDIA (%)	SUP. DEC. ADMISIBLE (ha)	SUP. COMPROM. (ha)	SUP. AJUSTADA COMPR.(1) (ha)	SUP. CONV. SIGPAC (ha)	SUP. CERTIE. (ha)	SUP. CAMPO (ha)	SUP. CAMPO DETER. CULT. DECLARADO (ha)	SUP. DEC. REDUCIDA (ha)	SUP. PROPUESTA (ha)
1700000004481346	18-054-008-00173-006	101010	OLIVAR-PICUAL	S	429	7,40	2,00	2,00	2,00		2,00			2,00	2,00
1700000004481347	18-054-008-00292-003	101010	OLIVAR-PICUAL	S	429	11,30	0,60	0,60	0,60		0,60			0,60	0,60
1700000004481348	18-054-008-00290-007	101010	OLIVAR-PICUAL	S	429	6,50	1,06	1,06	1,06		1,06			1,06	1,06

(1) Superficie declarada admisible ajustada con la superficie comprometida.

(2) Factor de penalización valorando el alcance para el tipo de compromiso.

Puede verificar la integridad de una copia de este documento mediante la lectura del código QR adjunto o mediante el acceso a la dirección <https://ws050.juntadeandalucia.es/verificarFirma> indicando el código de VERIFICACIÓN

FIRMADO POR	JUAN JOSE SOLER GARCIA	FECHA	03/07/2024	
	ROCIO GUIJARRO MILLAN			
VERIFICACIÓN	Pk2jm6MP8Q4FQJJZRRTHBNMQA26B8	PÁGINA	628/3256	



APELLIDOS Y NOMBRE / RAZÓN SOCIAL

DETRE NATHALIE JEANNE

NIF
***6166*

EXPEDIENTE
1249753

ANUALIDAD DE PAGO

1ª

IMPORTES POR ANUALIDAD

	2023	2024	2025	2026	2027
IMPORTE MÁXIMO SUBVENCIONABLE	1.641,26 €	1.641,26 €	1.641,26 €	1.641,26 €	1.641,26 €
IMPORTE MEDIO DE TRANSFERENCIA (€/ha)	216,24 €	216,24 €	216,24 €	216,24 €	216,24 €

RESUMEN DE UNIDADES

Cód	GRUPO DE PAGO	Sup. Dec. Admisible (ha)	Sup. Comprometida (ha)	Sup. ajustada compromiso (1) (ha)	% sobredec.	Sup. Propuesta (ha)	Importe Declarado	Importe Topado	Importe Propuesto	Importe tras sobredec.
432	FRUTALES SECANO	7,59		7,59	0,00	7,59	1.641,26	1.641,26	1.641,26	1.641,26
TOTAL		7,59	7,59	7,59		7,59	1.641,26	1.641,26	1.641,26	1.641,26

APLICACIÓN DE REDUCCIONES Y PENALIZACIONES

GRUPO DE PAGO	Importe Calculado	Importe prereduc.	Criterios de subvencionabilidad y compromisos	Presentación tardía	Omisión declaración	Condicionalidad	IMPORTE (Euros) PROPUESTO
FRUTALES SECANO	1.641,26	1.641,26	0,00	0,00	0,00	0,00	1.641,26
TOTAL	1.641,26	1.641,26					1.641,26

RESUMEN DE PAGOS

	IMPORTE (Euros)			
	PROPUESTO	FEADER (Eje 2)	MAPA	CAPADR
PROPUESTO	1.641,26	1.395,07	161,01	85,18

RECINTOS PROPUESTOS

REF.	REFERENCIA SIGPAC	CULTIVO	DESCRIPCIÓN CULTIVO	S/R	G.PAGO	PEND. MEDIA (%)	SUP. DEC. ADMISIBLE (ha)	SUP. COMPROM. (ha)	SUP. AJUSTADA COMPR.(1) (ha)	SUP. CONV. SIGPAC (ha)	SUP. CERTIE. (ha)	SUP. CAMPO (ha)	SUP. CAMPO DETER. CULT. DECLARADO (ha)	SUP. DEC. REDUCIDA (ha)	SUP. PROPUESTA (ha)
-907212	18-087-004-00115-002	104042	ALMENDROS-TUONO	S	432	3,00	0,17	0,17	0,17		0,17			0,17	0,17
-907211	18-087-004-00115-001	104042	ALMENDROS-TUONO	S	432	4,40	0,69	0,69	0,69		0,69			0,69	0,69
-907209	18-087-004-00114-003	104042	ALMENDROS-TUONO	S	432	5,10	4,26	4,26	4,26		4,26			4,26	4,26
1700000002967180	18-087-004-00068-001	104042	ALMENDROS-TUONO	S	432	4,10	0,60	0,60	0,60		0,60			0,60	0,60
1700000002967182	18-087-004-00070-001	104042	ALMENDROS-TUONO	S	432	8,70	1,78	1,78	1,78		1,78			1,78	1,78
1700000002967184	18-087-004-09001-002	104042	ALMENDROS-TUONO	S	432	3,20	0,09	0,09	0,09		0,09			0,09	0,09

(1) Superficie declarada admisible ajustada con la superficie comprometida.
(2) Factor de penalización valorando el alcance para el tipo de compromiso.

Puede verificar la integridad de una copia de este documento mediante la lectura del código QR adjunto o mediante el acceso a la dirección <https://ws050.juntadeandalucia.es/verificarFirma> indicando el código de VERIFICACIÓN

FIRMADO POR	JUAN JOSE SOLER GARCIA	FECHA	03/07/2024	
	ROCIO GUIJARRO MILLAN			
VERIFICACIÓN	Pk2jm6MP8Q4FQJJZRRTHBNMQA26B8	PÁGINA	629/3256	



APELLIDOS Y NOMBRE / RAZÓN SOCIAL

DIAZ CANOVAS TOMAS

NIF
***7399*

EXPEDIENTE
1257741

ANUALIDAD DE PAGO

1ª

IMPORTE POR ANUALIDAD

	2023	2024	2025	2026	2027
IMPORTE MÁXIMO SUBVENCIONABLE	3.866,37 €	3.866,37 €	3.866,37 €	3.866,37 €	3.866,37 €
IMPORTE MEDIO DE TRANSFERENCIA (€/ha)	216,24 €	216,24 €	216,24 €	216,24 €	216,24 €

RESUMEN DE UNIDADES

Cód	GRUPO DE PAGO	Sup. Dec. Admisible (ha)	Sup. Comprometida (ha)	Sup. ajustada compromiso (1) (ha)	% sobredec.	Sup. Propuesta (ha)	Importe Declarado	Importe Topado	Importe Propuesto	Importe tras sobredec.
432	FRUTALES SECANO	17,88		17,88	0,00	17,88	3.866,37	3.866,37	3.866,37	3.866,37
TOTAL		17,88	17,88	17,88		17,88	3.866,37	3.866,37	3.866,37	3.866,37

APLICACIÓN DE REDUCCIONES Y PENALIZACIONES

GRUPO DE PAGO	Importe Calculado	Importe prereduc.	Criterios de subvencionabilidad y compromisos	Presentación tardía	Omisión declaración	Condicionalidad	IMPORTE (Euros) PROPUESTO
FRUTALES SECANO	3.866,37	3.866,37	0,00	0,00	0,00	0,00	3.866,37
TOTAL	3.866,37	3.866,37					3.866,37

RESUMEN DE PAGOS

	IMPORTE (Euros)			
	PROPUESTO	FEADER (Eje 2)	MAPA	CAPADR
PROPUESTO	3.866,37	3.286,41	379,29	200,67

RECINTOS PROPUESTOS

REF.	REFERENCIA SIGPAC	CULTIVO	DESCRIPCIÓN CULTIVO	S/R	G.PAGO	PEND. MEDIA (%)	SUP. DEC. ADMISIBLE (ha)	SUP. COMPROM. (ha)	SUP. AJUSTADA COMPR.(1) (ha)	SUP. CONV. SIGPAC (ha)	SUP. CERTIE (ha)	SUP. CAMPO (ha)	SUP. CAMPO DETER. CULT. DECLARADO (ha)	SUP. DEC. REDUCIDA (ha)	SUP. PROPUESTA (ha)
1700000006716225	18-149-015-00162-001	104020	ALMENDROS-GUARA	S	432	1,90	6,62	6,62	6,62		6,62			6,62	6,62
1700000006831526	18-149-015-00159-001	104111	ALMENDROS-MAKAKO	S	432	4,60	5,27	5,27	5,27		5,27			5,27	5,27
1700000006832756	18-149-015-00163-001	104020	ALMENDROS-GUARA	S	432	1,90	5,99	5,99	5,99		5,99			5,99	5,99

(1) Superficie declarada admisible ajustada con la superficie comprometida.

(2) Factor de penalización valorando el alcance para el tipo de compromiso.

Puede verificar la integridad de una copia de este documento mediante la lectura del código QR adjunto o mediante el acceso a la dirección <https://ws050.juntadeandalucia.es/verificarFirma> indicando el código de VERIFICACIÓN

FIRMADO POR	JUAN JOSE SOLER GARCIA	FECHA	03/07/2024	
	ROCIO GUIJARRO MILLAN			
VERIFICACIÓN	Pk2jm6MP8Q4FQJJZRRTHBNMQA26B8	PÁGINA	630/3256	



<u>APELLIDOS Y NOMBRE / RAZÓN SOCIAL</u>	<u>NIF</u>	<u>EXPEDIENTE</u>	<u>ANUALIDAD DE PAGO</u>
DIAZ RUIZ SIXTA	****1166*	1020037	

RESUMEN DE PAGOS

	<u>PROPUESTO</u>	<u>IMPORTE (Euros)</u>		
		<u>FEADER (Eje 2)</u>	<u>MAPA</u>	<u>CAPADR</u>
PROPUESTO	0,00	0,00	0,00	0,00

INCIDENCIAS

<u>INCIDENCIA</u>	<u>DESCRIPCIÓN</u>
256	Solicitud con recintos no declarados en campaña actual con una reducción por omisión de superficie superior al 3% CÓDIGO PARA EL PORCENTAJE DE REDUCCIÓN POR OMISIÓN QUE CORRESPONDE A LA SOLICITUD:1
7162	Se advierte que en el impreso DATOS DE RECINTOS no está consignada la operación solicitada en el impreso SOLICITA LINEAS DE AYUDA DE DESARROLLO RURAL.
101008	Expediente sin compromisos vigentes. Operación:6503.2

(1) Superficie declarada admisible ajustada con la superficie comprometida.
(2) Factor de penalización valorando el alcance para el tipo de compromiso.

Puede verificar la integridad de una copia de este documento mediante la lectura del código QR adjunto o mediante el acceso a la dirección https://ws050.juntadeandalucia.es/verificarFirma indicando el código de VERIFICACIÓN				
FIRMADO POR	JUAN JOSE SOLER GARCIA	FECHA	03/07/2024	
	ROCIO GUIJARRO MILLAN			
VERIFICACIÓN	Pk2jm6MP8Q4FQJJZRRTHBNMQA26B8	PÁGINA	631/3256	



APELLIDOS Y NOMBRE / RAZÓN SOCIAL

DIAZ SANCHEZ MARIA

NIF
****7086*

EXPEDIENTE
1048899

ANUALIDAD DE PAGO

1ª

IMPORTES POR ANUALIDAD

	2023	2024	2025	2026	2027
IMPORTE MÁXIMO SUBVENCIONABLE	4.850,26 €	4.850,26 €	4.850,26 €	4.850,26 €	4.850,26 €
IMPORTE MEDIO DE TRANSFERENCIA (€/ha)	216,24 €	216,24 €	216,24 €	216,24 €	216,24 €

RESUMEN DE UNIDADES

Cód	GRUPO DE PAGO	Sup. Dec. Admisible (ha)	Sup. Comprometida (ha)	Sup. ajustada compromiso (I) (ha)	% sobredec.	Sup. Propuesta (ha)	Importe Declarado	Importe Topado	Importe Propuesto	Importe tras sobredec.
432	FRUTALES SECANO	22,47		22,43	0,00	22,43	4.850,26	4.850,26	4.850,26	4.850,26
TOTAL		22,47	22,43	22,43		22,43	4.850,26	4.850,26	4.850,26	4.850,26

APLICACIÓN DE REDUCCIONES Y PENALIZACIONES

GRUPO DE PAGO	Importe Calculado	Importe prereduc.	Criterios de subvencionabilidad y compromisos	Presentación tardía	Omisión declaración	Condicionabilidad	IMPORTE (Euros) PROPUESTO
FRUTALES SECANO	4.850,26	4.850,26	0,00	0,00	0,00	0,00	4.850,26
TOTAL	4.850,26	4.850,26					4.850,26

RESUMEN DE PAGOS

	IMPORTE (Euros)			
	PROPUESTO	FEADER (Eje 2)	MAPA	CAPADR
PROPUESTO	4.850,26	4.122,72	475,81	251,73

RECINTOS PROPUESTOS

REF.	REFERENCIA SIGPAC	CULTIVO	DESCRIPCIÓN CULTIVO	S/R	G.PAGO	PEND. MEDIA (%)	SUP. DEC. ADMISIBLE (ha)	SUP. COMPROM. (ha)	SUP. AJUSTADA COMPROM. (I) (ha)	SUP. CONV. SIGPAC (ha)	SUP. CERTIE (ha)	SUP. CAMPO (ha)	SUP. CAMPO DETER. CULT. DECLARADO (ha)	SUP. DEC. REDUCIDA (ha)	SUP. PROPUESTA (ha)
-430830	18-024-033-00138-011	104007	ALMENDROS-COMUNA	S	432	8,50	0,10	0,10	0,10		0,10			0,10	0,10
1700000002759704	18-024-031-00003-001	104007	ALMENDROS-COMUNA	S	432	3,70	12,50	12,46	12,46		12,46			12,46	12,46
1700000002759705	18-024-033-00138-004	104007	ALMENDROS-COMUNA	S	432	25,50	1,26	1,26	1,26		1,26			1,26	1,26
1700000002759706	18-080-007-00183-003	104007	ALMENDROS-COMUNA	S	432	3,10	8,61	8,61	8,61		8,61			8,61	8,61

(1) Superficie declarada admisible ajustada con la superficie comprometida.
(2) Factor de penalización valorando el alcance para el tipo de compromiso.

Puede verificar la integridad de una copia de este documento mediante la lectura del código QR adjunto o mediante el acceso a la dirección <https://ws050.juntadeandalucia.es/verificarFirma> indicando el código de VERIFICACIÓN

FIRMADO POR	JUAN JOSE SOLER GARCIA	FECHA	03/07/2024	
	ROCIO GUIJARRO MILLAN			
VERIFICACIÓN	Pk2jm6MP8Q4FQJJZRRTHBNMQA26B8	PÁGINA	632/3256	



APELLIDOS Y NOMBRE / RAZÓN SOCIAL
DICKENS , GEORGE ANDREW WILSON

NIF
****0924*

EXPEDIENTE
1135454

ANUALIDAD DE PAGO
1ª

IMPORTE POR ANUALIDAD

	2023	2024	2025	2026	2027
IMPORTE MÁXIMO SUBVENCIONABLE	1.068,77 €	1.068,77 €	1.068,77 €	1.068,77 €	1.068,77 €
IMPORTE MEDIO DE TRANSFERENCIA (€/ha)	130,98 €	130,98 €	130,98 €	130,98 €	130,98 €

RESUMEN DE UNIDADES

Cód	GRUPO DE PAGO	Sup. Dec. Admisible (ha)	Sup. Comprometida (ha)	Sup. ajustada compromiso (I) (ha)	% sobredec.	Sup. Propuesta (ha)	Importe Declarado	Importe Topado	Importe Propuesto	Importe tras sobredec.
426	HERBÁCEOS	7,07		7,07	0,00	7,07	1.068,77	1.068,77	1.068,77	1.068,77
434	HERBÁCEOS NO ELEGIBLES	1,09		1,09	0,00	1,09	0,00	0,00	0,00	0,00
TOTAL		8,16	8,16	8,16		8,16	1.068,77	1.068,77	1.068,77	1.068,77

APLICACIÓN DE REDUCCIONES Y PENALIZACIONES

GRUPO DE PAGO	Importe Calculado	Importe prereduc.	Criterios de subvencionabilidad y compromisos	Presentación tardía	Omisión declaración	Condicionabilidad	IMPORTE (Euros) PROPUESTO
HERBÁCEOS	1.068,77	1.068,77	0,00	0,00	0,00	0,00	1.068,77
HERBÁCEOS NO ELEGIBLES	0,00	0,00	0,00	0,00	0,00	0,00	0,00
TOTAL	1.068,77	1.068,77					1.068,77

RESUMEN DE PAGOS

	PROPUESTO	PROPUESTO	FEADER (Eje 2)	MAPA	CAPADR
		1.068,77	908,45	104,85	55,47

RECINTOS PROPUESTOS

REF.	REFERENCIA SIGPAC	CULTIVO	DESCRIPCIÓN CULTIVO	S/R	G.PAGO	PEND. MEDIA (%)	SUP. DEC. ADMISIBLE (ha)	SUP. COMPROM. (ha)	SUP. AJUSTADA COMPR.(I) (ha)	SUP. CONV. SIGPAC (ha)	SUP. CERTIF. (ha)	SUP. CAMPO (ha)	SUP. CAMPO DETER. CULT. DECLARADO (ha)	SUP. DEC. REDUCIDA (ha)	SUP. PROPUESTA (ha)
1700000004593593	18-149-016-00516-002	5000	CEBADA-SIN VARIEDAD	R	426	1,10	0,51	0,51	0,51		0,51			0,51	0,51
1700000004593594	18-149-016-00920-001	5000	CEBADA-SIN VARIEDAD	S	426	1,90	0,23	0,23	0,23		0,23			0,23	0,23
1700000004593595	18-149-016-00924-001	5000	CEBADA-SIN VARIEDAD	S	426	1,50	1,50	1,50	1,50		1,50			1,50	1,50
1700000004593596	18-149-016-00929-003	5000	CEBADA-SIN VARIEDAD	S	426	5,50	1,19	1,19	1,19		1,19			1,19	1,19
1700000004593600	18-149-016-00926-003	5000	CEBADA-SIN VARIEDAD	S	426	6,40	0,01	0,01	0,01		0,01			0,01	0,01
1700000004593601	18-149-016-00900-001	50036	GARBANZOS-PEDROSILLANO	S	426	19,50	0,22	0,22	0,22		0,22			0,22	0,22
1700000004593602	18-149-016-00901-001	50036	GARBANZOS-PEDROSILLANO	S	426	10,70	0,24	0,24	0,24		0,24			0,24	0,24
1700000004593603	18-149-016-00899-001	50036	GARBANZOS-PEDROSILLANO	S	426	7,10	0,64	0,64	0,64		0,64			0,64	0,64
1700000004593606	18-149-016-00926-002	5000	CEBADA-SIN VARIEDAD	S	426	7,60	0,70	0,70	0,70		0,70			0,70	0,70
1700000004593607	18-149-016-01152-002	8000	AVENA-SIN VARIEDAD	S	426	13,60	0,83	0,83	0,83		0,83			0,83	0,83
1700000004593608	18-149-016-00902-002	50036	GARBANZOS-PEDROSILLANO	S	426	18,10	0,91	0,91	0,91		0,91			0,91	0,91
1700000004593612	18-149-016-01152-001	8000	AVENA-SIN VARIEDAD	S	426	19,90	0,09	0,09	0,09		0,09			0,09	0,09
1700000004593599	18-149-016-00898-002	20000	BARBECHO TRADICIONAL-SIN VARIEDAD	S	434	17,20	0,34	0,34	0,34		0,34			0,34	0,34
1700000004593604	18-149-016-00898-003	20000	BARBECHO TRADICIONAL-SIN VARIEDAD	S	434	12,40	0,49	0,49	0,49		0,49			0,49	0,49
1700000004593605	18-149-016-00929-007	20000	BARBECHO TRADICIONAL-SIN VARIEDAD	S	434	8,20	0,26	0,26	0,26		0,26			0,26	0,26

(1) Superficie declarada admisible ajustada con la superficie comprometida.
(2) Factor de penalización valorando el alcance para el tipo de compromiso.

Puede verificar la integridad de una copia de este documento mediante la lectura del código QR adjunto o mediante el acceso a la dirección https://ws050.juntadeandalucia.es/verificarFirma indicando el código de VERIFICACIÓN					
FIRMADO POR	JUAN JOSE SOLER GARCIA		FECHA		03/07/2024
	ROCIO GUIJARRO MILLAN				
VERIFICACIÓN	Pk2jm6MP8Q4FQJJZRRTHBNMQA26B8		PÁGINA		633/3256



APELLIDOS Y NOMBRE / RAZÓN SOCIAL

DIPUTACION DE GRANADA

NIF
****0000*

EXPEDIENTE
1230973

ANUALIDAD DE PAGO
1ª

IMPORTE POR ANUALIDAD

	2023	2024	2025	2026	2027
IMPORTE MÁXIMO SUBVENCIONABLE	16.617,84 €	16.617,84 €	16.617,84 €	16.617,84 €	16.617,84 €
IMPORTE MEDIO DE TRANSFERENCIA (€/ha)	189,01 €	189,01 €	189,01 €	189,01 €	189,01 €

RESUMEN DE UNIDADES

Cód	GRUPO DE PAGO	Sup. Dec. Admisible (ha)	Sup. Comprometida (ha)	Sup. ajustada compromiso (1) (ha)	% sobredec.	Sup. Propuesta (ha)	Importe Declarado	Importe Topado	Importe Propuesto	Importe tras sobredec.
426	HERBÁCEOS	42,22		42,22	0,00	42,22	6.382,40	6.382,40	6.382,40	6.382,40
429	OLIVAR	1,22		1,22	0,00	1,22	302,44	302,44	302,44	302,44
431	VIÑEDO	2,58		2,58	0,00	2,58	619,05	619,05	619,05	619,05
432	FRUTALES SECANO	165,55		40,00	0,00	40,00	8.649,60	8.649,60	8.649,60	8.649,60
433	FRUTALES REGADÍO	1,90		1,90	0,00	1,90	664,35	664,35	664,35	664,35
TOTAL		213,47	87,92	87,92		87,92	16.617,84	16.617,84	16.617,84	16.617,84

APLICACIÓN DE REDUCCIONES Y PENALIZACIONES

GRUPO DE PAGO	Importe Calculado	Importe prereduc.	Criterios de subvencionabilidad y compromisos	Presentación tardía	Omisión declaración	Condicionalidad	IMPORTE (Euros)
							PROPUESTO
FRUTALES REGADÍO	664,35	664,35	0,00	0,00	0,00	0,00	664,35
FRUTALES SECANO	8.649,60	8.649,60	0,00	0,00	0,00	0,00	8.649,60
HERBÁCEOS	6.382,40	6.382,40	0,00	0,00	0,00	0,00	6.382,40
OLIVAR	302,44	302,44	0,00	0,00	0,00	0,00	302,44
VIÑEDO	619,05	619,05	0,00	0,00	0,00	0,00	619,05
TOTAL	16.617,84	16.617,84					16.617,84

RESUMEN DE PAGOS

PROPUESTO	IMPORTE (Euros)			
	PROPUESTO	FEADER (Eje 2)	MAPA	CAPADR
PROPUESTO	16.617,84	14.125,16	1.630,21	862,47

(1) Superficie declarada admisible ajustada con la superficie comprometida.
(2) Factor de penalización valorando el alcance para el tipo de compromiso.

Puede verificar la integridad de una copia de este documento mediante la lectura del código QR adjunto o mediante el acceso a la dirección <https://ws050.juntadeandalucia.es/verificarFirma> indicando el código de VERIFICACIÓN

FIRMADO POR	JUAN JOSE SOLER GARCIA	FECHA	03/07/2024	
	ROCIO GUIJARRO MILLAN			
VERIFICACIÓN	Pk2jm6MP8Q4FQJJZRRTHBNMQA26B8	PÁGINA	634/3256	



RECINTOS PROPUESTOS

REF.	REFERENCIA SIGPAC	CULTIVO DESCRIPCIÓN CULTIVO	S/R	G.PAGO	PEND. MEDIA (%)	SUP. ADMISIBLE (ha)	SUP. COMPROM. (ha)	SUP. AJUSTADA COMPR.(1) (ha)	SUP. CONV. SIGPAC (ha)	SUP. CERTIF. (ha)	SUP. CAMPO (ha)	SUP. CAMPO DETER. CULT. (ha)	SUP. DEC. REDUCIDA (ha)	SUP. PROPUESTA (ha)
-1609604	18-100-016-00018-044	52000 VEZA-SIN VARIEDAD	S	426	3,10	3,95	3,95	3,95		5,46			3,95	3,95
-1609599	18-100-016-00018-037	1000 TRIGO BLANDO-SIN VARIEDAD	R	426	4,00	0,48	0,48	0,48		0,52			0,48	0,48
-1453370	18-100-016-00018-073	5000 CEBADA-SIN VARIEDAD	R	426	5,00	0,05	0,05	0,05		0,05			0,05	0,05
-1121429	18-100-016-00018-037	5000 CEBADA-SIN VARIEDAD	R	426	4,00	7,08	7,08	7,08		7,68			7,08	7,08
-1121426	18-100-016-00018-037	5000 CEBADA-SIN VARIEDAD	R	426	4,00	3,32	3,32	3,32		3,60			3,32	3,32
-1121425	18-100-016-00018-037	5000 CEBADA-SIN VARIEDAD	R	426	4,00	4,69	4,69	4,69		5,09			4,69	4,69
-1121301	18-100-016-00018-003	8000 AVENA-SIN VARIEDAD	S	426	4,50	0,24	0,24	0,24		0,24			0,24	0,24
-797694	18-100-016-00018-037	8000 AVENA-SIN VARIEDAD	R	426	4,00	8,01	8,01	8,01		8,69			8,01	8,01
-797684	18-100-016-00018-044	5000 CEBADA-SIN VARIEDAD	S	426	3,10	9,82	9,82	9,82		13,58			9,82	9,82
1700000003513848	18-100-016-00018-037	60000 ALFALFA-SIN VARIEDAD	R	426	4,00	4,58	4,58	4,58		4,97			4,58	4,58
-1240479	18-100-016-00017-021	101010 OLIVAR-PICUAL	S	429	6,70	0,46	0,46	0,46		0,46			0,46	0,46
1700000003513858	18-100-016-00017-001	101010 OLIVAR-PICUAL	S	429	6,40	0,76	0,76	0,76		0,76			0,76	0,76
-47324	18-100-016-00020-009	102198 VIÑEDO VINIFICACIÓN-TEMPRANILLO	S	431	5,30	0,98	0,98	0,98		0,98			0,98	0,98
-47323	18-100-016-00020-007	102119 VIÑEDO VINIFICACIÓN-MERLOT	S	431	5,20	0,95	0,95	0,95		0,95			0,95	0,95
1700000003513887	18-100-016-00020-002	102033 VIÑEDO VINIFICACIÓN-CABERNET SAUVIGNON	S	431	4,60	0,65	0,65	0,65		0,65			0,65	0,65
-1453371	18-100-016-00018-074	124022 PISTACHO-KERMAN	S	432	6,00	1,15	1,15	1,15		1,15			1,15	1,15
-1453366	18-100-016-00018-071	124022 PISTACHO-KERMAN	S	432	8,70	0,25	0,25	0,25		0,25			0,25	0,25
-1338366	18-100-016-00018-067	124022 PISTACHO-KERMAN	S	432	5,30	0,46	0,46	0,46		0,46			0,46	0,46
-1121510	18-100-016-00018-058	124022 PISTACHO-KERMAN	S	432	4,80	0,30	0,30	0,30		0,30			0,30	0,30
-1121489	18-100-016-00018-069	124022 PISTACHO-KERMAN	S	432	5,80	1,74	1,74	1,74		1,74			1,74	1,74
-1121469	18-100-016-00018-047	124022 PISTACHO-KERMAN	S	432	6,70	4,57	4,57	4,57		4,57			4,57	4,57
-1121309	18-100-016-00020-048	104176 ALMENDROS-VERDIERE	S	432	5,30	0,15	0,15	0,15		0,15			0,15	0,15
-1121306	18-100-016-00018-059	124022 PISTACHO-KERMAN	S	432	5,30	1,64	1,64	1,64		1,64			1,64	1,64
-1121299	18-100-016-00018-001	124022 PISTACHO-KERMAN	S	432	4,40	0,01	0,01	0,01		0,01			0,01	0,01
-799091	18-100-016-00018-063	124022 PISTACHO-KERMAN	S	432	8,80	0,74	0,74	0,74		0,74			0,74	0,74
-798969	18-100-016-00018-035	124022 PISTACHO-KERMAN	S	432	6,00	3,11	3,11	3,11		3,11			3,11	3,11
-797715	18-100-016-00018-068	104007 ALMENDROS-COMUNA	S	432	5,20	0,24	0,24	0,24		2,12			0,24	0,24
-492307	18-100-026-00004-006	104007 ALMENDROS-COMUNA	S	432	20,10	0,10	0,10	0,10		0,10			0,10	0,10
1700000003513836	18-100-016-00021-004	104057 ALMENDROS-AVIJOR	S	432	5,30	0,74	0,74	0,74		0,74			0,74	0,74
1700000003513845	18-100-016-00020-001	124022 PISTACHO-KERMAN	S	432	4,50	1,35	1,35	1,35		1,35			1,35	1,35
1700000003513847	18-100-016-00018-004	104057 ALMENDROS-AVIJOR	S	432	5,40	0,19	0,19	0,19		0,19			0,19	0,19
1700000003513898	18-100-016-00017-016	104010 ALMENDROS-DESMAYO ROJO	S	432	13,40	11,39	11,39	11,39		11,39			11,39	11,39
1700000003513901	18-100-016-00017-002	104176 ALMENDROS-VERDIERE	S	432	15,10	15,24	15,24	15,24		15,25			15,24	15,24
1700000003513903	18-100-016-00018-014	104176 ALMENDROS-VERDIERE	S	432	5,10	67,11	67,11	67,11		70,55			67,11	67,11
1700000003513905	18-100-026-00002-002	104176 ALMENDROS-VERDIERE	S	432	16,00	16,72	16,72	16,72		16,72			16,72	16,72
1700000003513906	18-100-026-00003-002	104176 ALMENDROS-VERDIERE	S	432	15,20	4,18	4,18	4,18		4,18			4,18	4,18
1700000003513907	18-100-026-00004-003	104176 ALMENDROS-VERDIERE	S	432	16,20	4,56	4,56	4,56		4,56			4,56	4,56
1700000003513910	18-100-016-00019-001	104176 ALMENDROS-VERDIERE	S	432	6,00	2,59	2,59	2,59		2,59			2,59	2,59
1700000003513911	18-100-016-00018-048	104176 ALMENDROS-VERDIERE	S	432	5,20	27,02	26,94	26,94		27,02			26,94	26,94
-1121463	18-100-016-00018-045	104040 ALMENDROS-TEXAS	R	433	4,80	0,69	0,69	0,69		0,70			0,69	0,69
-1121307	18-100-016-00018-060	124022 PISTACHO-KERMAN	R	433	4,00	0,85	0,85	0,85		0,85			0,85	0,85
1700000003513899	18-100-016-00018-045	104007 ALMENDROS-COMUNA	R	433	4,80	0,36	0,36	0,36		0,36			0,36	0,36

INCIDENCIAS


INCIDENCIA DESCRIPCIÓN

- 224 La superficie de cruce total de productos de la agrupación Pastos permanentes sobre un mismo recinto en una misma solicitud, no puede superar la superficie total admisible de pastos.
 Ref:1700000003513852 Recinto:18-100-026-00002-00001 Cultivo:62000 PASTOS PERMANENTES DE 5 O MAS AÑOS-SIN VARIEDAD Secano Superficie admisible de pastos del recinto según SIGPAC.:766 Suma de superficies de cruce netas declaradas para este recinto por el solicitante.:1203 Exceso de superficie (Hectáreas):4,37
 Ref:1700000003513862 Recinto:18-100-026-00003-00001 Cultivo:62000 PASTOS PERMANENTES DE 5 O MAS AÑOS-SIN VARIEDAD Secano Superficie admisible de pastos del recinto según SIGPAC.:138 Suma de superficies de cruce netas declaradas para este recinto por el solicitante.:358 Exceso de superficie (Hectáreas):2,2
 Ref:1700000003513855 Recinto:18-100-026-00004-00001 Cultivo:62000 PASTOS PERMANENTES DE 5 O MAS AÑOS-SIN VARIEDAD Secano Superficie admisible de pastos del recinto según SIGPAC.:550 Suma de superficies de cruce netas declaradas para este recinto por el solicitante.:1335 Exceso de superficie (Hectáreas):7,85
 Ref:1700000003513892 Recinto:18-100-026-00004-00002 Cultivo:62000 PASTOS PERMANENTES DE 5 O MAS AÑOS-SIN VARIEDAD Secano Superficie admisible de pastos del recinto según SIGPAC.:1289 Suma de superficies de cruce netas declaradas para este recinto por el solicitante.:2762 Exceso de superficie (Hectáreas):14,73
 Ref:1700000003513864 Recinto:18-100-026-00004-00005 Cultivo:62000 PASTOS PERMANENTES DE 5 O MAS AÑOS-SIN VARIEDAD Secano Superficie admisible de pastos del recinto según SIGPAC.:32 Suma de superficies de cruce netas declaradas para este recinto por el solicitante.:50 Exceso de superficie (Hectáreas):0,18
- 4272 Verifica que las líneas de declaración de las Solicitudes Únicas no tienen solapes con la capa de Retroactividad Gráfica (ambas de la misma campaña) a nivel de expediente/línea de declaración gráfica de la solicitud.
 Ref:1700000003513911 Recinto:18-100-016-00018-00048 Cultivo: - Agregado de la referencia del recinto.:0 Zona de la referencia del recinto.:0 Superficie solapada.:0,08 Id. Incid.:95945416
- 100400 Recinto con cultivo, variedad, régimen de explotación o uso Sigpac no compatible con la operación solicitada (Anexo IV.I Cultivos y variedades elegibles para las Intervenciones. Orden de 28 de marzo de 2023).

(1) Superficie declarada admisible ajustada con la superficie comprometida.
 (2) Factor de penalización valorando el alcance para el tipo de compromiso.

Puede verificar la integridad de una copia de este documento mediante la lectura del código QR adjunto o mediante el acceso a la dirección <https://ws050.juntadeandalucia.es/verificarFirma> indicando el código de VERIFICACIÓN

FIRMADO POR	JUAN JOSE SOLER GARCIA	FECHA	03/07/2024
	ROCIO GUIJARRO MILLAN		
VERIFICACIÓN	Pk2jm6MP8Q4FQJJZRRTHBNMQA26B8	PÁGINA	635/3256





INCIDENCIAS

INCIDENCIA DESCRIPCIÓN

- 100411 Ref:170000003513854 Recinto:18-100-016-00018-00044 Cultivo:946000 MEZCLA VEZA AVENA CEBADA-SIN VARIEDAD Secano Uso:TA
 Ref:-47321 Recinto:18-100-016-00018-00054 Cultivo:946000 MEZCLA VEZA AVENA CEBADA-SIN VARIEDAD Secano Uso:TA
 Recinto no admisible por no estar asociado en SIGGAN a una explotación ganadera admisible (Artículo 10 de la Orden de 28 de marzo de 2023).
 Ref:170000003513895 Recinto:18-100-016-00017-00006 Cultivo:62000 PASTOS PERMANENTES DE 5 O MAS AÑOS-SIN VARIEDAD Secano
 Ref:170000003513861 Recinto:18-100-016-00017-00013 Cultivo:62000 PASTOS PERMANENTES DE 5 O MAS AÑOS-SIN VARIEDAD Secano
 Ref:170000003513860 Recinto:18-100-016-00017-00014 Cultivo:62000 PASTOS PERMANENTES DE 5 O MAS AÑOS-SIN VARIEDAD Secano
 Ref:170000003513853 Recinto:18-100-016-00017-00015 Cultivo:62000 PASTOS PERMANENTES DE 5 O MAS AÑOS-SIN VARIEDAD Secano
 Ref:170000003513902 Recinto:18-100-016-00017-00022 Cultivo:62000 PASTOS PERMANENTES DE 5 O MAS AÑOS-SIN VARIEDAD Secano
 Ref:170000003513850 Recinto:18-100-016-00018-00008 Cultivo:62000 PASTOS PERMANENTES DE 5 O MAS AÑOS-SIN VARIEDAD Secano
 Ref:170000003513843 Recinto:18-100-016-00018-00009 Cultivo:62000 PASTOS PERMANENTES DE 5 O MAS AÑOS-SIN VARIEDAD Secano
 Ref:170000003513844 Recinto:18-100-016-00018-00023 Cultivo:20000 BARBECHO TRADICIONAL-SIN VARIEDAD Secano
 Ref:-1121396 Recinto:18-100-016-00018-00023 Cultivo:63000 PASTOS DE MENOS DE 5 AÑOS-SIN VARIEDAD Secano
 Ref:170000003513863 Recinto:18-100-016-00018-00030 Cultivo:62000 PASTOS PERMANENTES DE 5 O MAS AÑOS-SIN VARIEDAD Secano
 Ref:-1121438 Recinto:18-100-016-00018-00037 Cultivo:20000 BARBECHO TRADICIONAL-SIN VARIEDAD Regadío
 Ref:170000003513857 Recinto:18-100-016-00018-00037 Cultivo:20000 BARBECHO TRADICIONAL-SIN VARIEDAD Regadío
 Ref:170000003513851 Recinto:18-100-016-00018-00042 Cultivo:62000 PASTOS PERMANENTES DE 5 O MAS AÑOS-SIN VARIEDAD Secano
 Ref:170000003513884 Recinto:18-100-016-00018-00053 Cultivo:20000 BARBECHO TRADICIONAL-SIN VARIEDAD Regadío
 Ref:-47322 Recinto:18-100-016-00018-00055 Cultivo:20000 BARBECHO TRADICIONAL-SIN VARIEDAD Regadío
 Ref:-492306 Recinto:18-100-016-00018-00056 Cultivo:62000 PASTOS PERMANENTES DE 5 O MAS AÑOS-SIN VARIEDAD Secano
 Ref:-1121563 Recinto:18-100-016-00018-00062 Cultivo:20000 BARBECHO TRADICIONAL-SIN VARIEDAD Secano
 Ref:-1121467 Recinto:18-100-016-00018-00066 Cultivo:62000 PASTOS PERMANENTES DE 5 O MAS AÑOS-SIN VARIEDAD Secano
 Ref:-1453367 Recinto:18-100-016-00018-00072 Cultivo:20000 BARBECHO TRADICIONAL-SIN VARIEDAD Secano
 Ref:-1453374 Recinto:18-100-016-00020-00049 Cultivo:20000 BARBECHO TRADICIONAL-SIN VARIEDAD Secano
 Ref:170000003513837 Recinto:18-100-016-00021-00003 Cultivo:20000 BARBECHO TRADICIONAL-SIN VARIEDAD Secano
 Ref:170000003513852 Recinto:18-100-026-00002-00001 Cultivo:62000 PASTOS PERMANENTES DE 5 O MAS AÑOS-SIN VARIEDAD Secano
 Ref:170000003513862 Recinto:18-100-026-00003-00001 Cultivo:62000 PASTOS PERMANENTES DE 5 O MAS AÑOS-SIN VARIEDAD Secano
 Ref:170000003513855 Recinto:18-100-026-00004-00001 Cultivo:62000 PASTOS PERMANENTES DE 5 O MAS AÑOS-SIN VARIEDAD Secano
 Ref:170000003513892 Recinto:18-100-026-00004-00002 Cultivo:62000 PASTOS PERMANENTES DE 5 O MAS AÑOS-SIN VARIEDAD Secano
 Ref:170000003513864 Recinto:18-100-026-00004-00005 Cultivo:62000 PASTOS PERMANENTES DE 5 O MAS AÑOS-SIN VARIEDAD Secano
 100424 Solicita recinto que no está comprometido para la operación.
 Ref:170000003513895 Recinto:18-100-016-00017-00006 Cultivo:62000 PASTOS PERMANENTES DE 5 O MAS AÑOS-SIN VARIEDAD Secano
 Ref:170000003513861 Recinto:18-100-016-00017-00013 Cultivo:62000 PASTOS PERMANENTES DE 5 O MAS AÑOS-SIN VARIEDAD Secano
 Ref:170000003513860 Recinto:18-100-016-00017-00014 Cultivo:62000 PASTOS PERMANENTES DE 5 O MAS AÑOS-SIN VARIEDAD Secano
 Ref:170000003513853 Recinto:18-100-016-00017-00015 Cultivo:62000 PASTOS PERMANENTES DE 5 O MAS AÑOS-SIN VARIEDAD Secano
 Ref:170000003513902 Recinto:18-100-016-00017-00022 Cultivo:62000 PASTOS PERMANENTES DE 5 O MAS AÑOS-SIN VARIEDAD Secano
 Ref:170000003513850 Recinto:18-100-016-00018-00008 Cultivo:62000 PASTOS PERMANENTES DE 5 O MAS AÑOS-SIN VARIEDAD Secano
 Ref:170000003513843 Recinto:18-100-016-00018-00009 Cultivo:62000 PASTOS PERMANENTES DE 5 O MAS AÑOS-SIN VARIEDAD Secano
 Ref:170000003513844 Recinto:18-100-016-00018-00023 Cultivo:20000 BARBECHO TRADICIONAL-SIN VARIEDAD Secano
 Ref:-1121396 Recinto:18-100-016-00018-00023 Cultivo:63000 PASTOS DE MENOS DE 5 AÑOS-SIN VARIEDAD Secano
 Ref:170000003513863 Recinto:18-100-016-00018-00030 Cultivo:62000 PASTOS PERMANENTES DE 5 O MAS AÑOS-SIN

(1) Superficie declarada admisible ajustada con la superficie comprometida.
 (2) Factor de penalización valorando el alcance para el tipo de compromiso.

Puede verificar la integridad de una copia de este documento mediante la lectura del código QR adjunto o mediante el acceso a la dirección https://ws050.juntadeandalucia.es/verificarFirma indicando el código de VERIFICACIÓN					
FIRMADO POR	JUAN JOSE SOLER GARCIA		FECHA		03/07/2024
	ROCIO GUIJARRO MILLAN				
VERIFICACIÓN	Pk2jm6MP8Q4FQJJZRRTHBNMQA26B8		PÁGINA		636/3256



INCIDENCIAS

INCIDENCIA DESCRIPCIÓN

VARIEDAD Secano
 Ref:-1121438 Recinto:18-100-016-00018-00037 Cultivo:20000 BARBECHO TRADICIONAL-SIN VARIEDAD Regadío
 Ref:1700000003513857 Recinto:18-100-016-00018-00037 Cultivo:20000 BARBECHO TRADICIONAL-SIN VARIEDAD Regadío
 Ref:1700000003513851 Recinto:18-100-016-00018-00042 Cultivo:62000 PASTOS PERMANENTES DE 5 O MAS AÑOS-SIN VARIEDAD Secano
 Ref:1700000003513854 Recinto:18-100-016-00018-00044 Cultivo:946000 MEZCLA VEZA AVENA CEBADA-SIN VARIEDAD Secano
 Ref:1700000003513884 Recinto:18-100-016-00018-00053 Cultivo:20000 BARBECHO TRADICIONAL-SIN VARIEDAD Regadío
 Ref:-47321 Recinto:18-100-016-00018-00054 Cultivo:946000 MEZCLA VEZA AVENA CEBADA-SIN VARIEDAD Secano
 Ref:-47322 Recinto:18-100-016-00018-00055 Cultivo:20000 BARBECHO TRADICIONAL-SIN VARIEDAD Regadío
 Ref:-492306 Recinto:18-100-016-00018-00056 Cultivo:62000 PASTOS PERMANENTES DE 5 O MAS AÑOS-SIN VARIEDAD Secano
 Ref:-1121563 Recinto:18-100-016-00018-00062 Cultivo:20000 BARBECHO TRADICIONAL-SIN VARIEDAD Secano
 Ref:-1121467 Recinto:18-100-016-00018-00066 Cultivo:62000 PASTOS PERMANENTES DE 5 O MAS AÑOS-SIN VARIEDAD Secano
 Ref:-1453367 Recinto:18-100-016-00018-00072 Cultivo:20000 BARBECHO TRADICIONAL-SIN VARIEDAD Secano
 Ref:-1453374 Recinto:18-100-016-00020-00049 Cultivo:20000 BARBECHO TRADICIONAL-SIN VARIEDAD Secano
 Ref:1700000003513837 Recinto:18-100-016-00021-00003 Cultivo:20000 BARBECHO TRADICIONAL-SIN VARIEDAD Secano
 Ref:1700000003513852 Recinto:18-100-026-00002-00001 Cultivo:62000 PASTOS PERMANENTES DE 5 O MAS AÑOS-SIN VARIEDAD Secano
 Ref:1700000003513862 Recinto:18-100-026-00003-00001 Cultivo:62000 PASTOS PERMANENTES DE 5 O MAS AÑOS-SIN VARIEDAD Secano
 Ref:1700000003513855 Recinto:18-100-026-00004-00001 Cultivo:62000 PASTOS PERMANENTES DE 5 O MAS AÑOS-SIN VARIEDAD Secano
 Ref:1700000003513892 Recinto:18-100-026-00004-00002 Cultivo:62000 PASTOS PERMANENTES DE 5 O MAS AÑOS-SIN VARIEDAD Secano
 Ref:1700000003513864 Recinto:18-100-026-00004-00005 Cultivo:62000 PASTOS PERMANENTES DE 5 O MAS AÑOS-SIN VARIEDAD Secano

(1) Superficie declarada admisible ajustada con la superficie comprometida.
 (2) Factor de penalización valorando el alcance para el tipo de compromiso.

Puede verificar la integridad de una copia de este documento mediante la lectura del código QR adjunto o mediante el acceso a la dirección <https://ws050.juntadeandalucia.es/verificarFirma> indicando el código de VERIFICACIÓN

FIRMADO POR	JUAN JOSE SOLER GARCIA	FECHA	03/07/2024	
	ROCIO GUIJARRO MILLAN			
VERIFICACIÓN	Pk2jm6MP8Q4FQJJZRRTHBNBMA26B8	PÁGINA	637/3256	



<u>APELLIDOS Y NOMBRE / RAZÓN SOCIAL</u>	<u>NIF</u>	<u>EXPEDIENTE</u>	<u>ANUALIDAD DE PAGO</u>
DISTRIBUCIONES ORTEGA TRUJILLO SL	***0185*	1253169	

RESUMEN DE PAGOS

	<u>PROPUESTO</u>	<u>IMPORTE (Euros)</u>		
		<u>FEADER (Eje 2)</u>	<u>MAPA</u>	<u>CAPADR</u>
PROPUESTO	0,00	0,00	0,00	0,00

INCIDENCIAS

INCIDENCIA DESCRIPCIÓN

7162	Se advierte que en el impreso DATOS DE RECINTOS no está consignada la operación solicitada en el impreso SOLICITA LINEAS DE AYUDA DE DESARROLLO RURAL.
101008	Expediente sin compromisos vigentes. Operación:6503.2

(1) Superficie declarada admisible ajustada con la superficie comprometida.
(2) Factor de penalización valorando el alcance para el tipo de compromiso.

Puede verificar la integridad de una copia de este documento mediante la lectura del código QR adjunto o mediante el acceso a la dirección <https://ws050.juntadeandalucia.es/verificarFirma> indicando el código de VERIFICACIÓN

FIRMADO POR	JUAN JOSE SOLER GARCIA	FECHA	03/07/2024	
	ROCIO GUIJARRO MILLAN			
VERIFICACIÓN	Pk2jm6MP8Q4FQJJZRRTHBNMQA26B8	PÁGINA	638/3256	



APELLIDOS Y NOMBRE / RAZÓN SOCIAL

DOBLAS GARCIA JOSE MARIA

NIF
****1174*

EXPEDIENTE
1277759

ANUALIDAD DE PAGO
1ª

IMPORTE POR ANUALIDAD

	2023	2024	2025	2026	2027
IMPORTE MÁXIMO SUBVENCIONABLE	1.541,79 €	1.541,79 €	1.541,79 €	1.541,79 €	1.541,79 €
IMPORTE MEDIO DE TRANSFERENCIA (€/ha)	216,24 €	216,24 €	216,24 €	216,24 €	216,24 €

RESUMEN DE UNIDADES

Cód	GRUPO DE PAGO	Sup. Dec. Admisible (ha)	Sup. Comprometida (ha)	Sup. ajustada compromiso (1) (ha)	% sobredec.	Sup. Propuesta (ha)	Importe Declarado	Importe Topado	Importe Propuesto	Importe tras sobredec.
432	FRUTALES SECANO	7,13		7,13	0,00	7,13	1.541,79	1.541,79	1.541,79	1.541,79
TOTAL		7,13	7,13	7,13		7,13	1.541,79	1.541,79	1.541,79	1.541,79

APLICACIÓN DE REDUCCIONES Y PENALIZACIONES

GRUPO DE PAGO	Importe Calculado	Importe prereduc.	Criterios de subvencionabilidad y compromisos	Presentación tardía	Omisión declaración	Condicionalidad	IMPORTE (Euros) PROPUESTO
FRUTALES SECANO	1.541,79	1.541,79	0,00	0,00	0,00	0,00	1.541,79
TOTAL	1.541,79	1.541,79					1.541,79

RESUMEN DE PAGOS

	IMPORTE (Euros)		
	PROPUESTO	FEADER (Eje 2)	MAPA
PROPUESTO	1.541,79	1.310,52	151,25
			CAPADR 80,02

RECINTOS PROPUESTOS

REF.	REFERENCIA SIGPAC	CULTIVO	DESCRIPCIÓN CULTIVO	S/R	G.PAGO	PEND. MEDIA (%)	SUP. DEC. ADMISIBLE (ha)	SUP. COMPROM. (ha)	SUP. AJUSTADA COMPROM. (1) (ha)	SUP. CONV. SIGPAC (ha)	SUP. CERTIE (ha)	SUP. CAMPO (ha)	SUP. CAMPO DETER. CULT. DECLARADO (ha)	SUP. DEC. REDUCIDA (ha)	SUP. PROPUESTA (ha)
6839868	18-167-019-00147-004	104057	ALMENDROS-AVIJOR	S	432	7,60	7,13	7,13	7,13		7,13			7,13	7,13

(1) Superficie declarada admisible ajustada con la superficie comprometida.
(2) Factor de penalización valorando el alcance para el tipo de compromiso.

Puede verificar la integridad de una copia de este documento mediante la lectura del código QR adjunto o mediante el acceso a la dirección <https://ws050.juntadeandalucia.es/verificarFirma> indicando el código de VERIFICACIÓN

FIRMADO POR	JUAN JOSE SOLER GARCIA	FECHA	03/07/2024	
	ROCIO GUIJARRO MILLAN			
VERIFICACIÓN	Pk2jm6MP8Q4FQJJZRRTHBNMQA26B8	PÁGINA	639/3256	



APELLIDOS Y NOMBRE / RAZÓN SOCIAL

DOMINGUEZ DIAZ JOSE

NIF
****5366*

EXPEDIENTE
1092575

ANUALIDAD DE PAGO
1ª

IMPORTES POR ANUALIDAD

	2023	2024	2025	2026	2027
IMPORTE MÁXIMO SUBVENCIONABLE	15.117,00 €	15.117,00 €	15.117,00 €	15.117,00 €	15.117,00 €
IMPORTE MEDIO DE TRANSFERENCIA (€/ha)	99,07 €	99,07 €	99,07 €	99,07 €	99,07 €

RESUMEN DE UNIDADES

Cód	GRUPO DE PAGO	Sup. Dec. Admisible (ha)	Sup. Comprometida (ha)	Sup. ajustada compromiso (I) (ha)	% sobredec.	Sup. Propuesta (ha)	Importe Declarado	Importe Topado	Importe Propuesto	Importe tras sobredec.
426	HERBÁCEOS	100,38		100,00	0,00	100,00	15.117,00	15.117,00	15.117,00	15.117,00
434	HERBÁCEOS NO ELEGIBLES	52,59		52,59	0,00	52,59	0,00	0,00	0,00	0,00
TOTAL		152,97	152,59	152,59		152,59	15.117,00	15.117,00	15.117,00	15.117,00

APLICACIÓN DE REDUCCIONES Y PENALIZACIONES

GRUPO DE PAGO	Importe Calculado	Importe prereduc.	Criterios de subvencionabilidad y compromisos	Presentación tardía	Omisión declaración	Condicionalidad	IMPORTE (Euros) PROPUESTO
HERBÁCEOS	15.117,00	15.117,00	0,00	0,00	0,00	0,00	15.117,00
HERBÁCEOS NO ELEGIBLES	0,00	0,00	0,00	0,00	0,00	0,00	0,00
TOTAL	15.117,00	15.117,00					15.117,00

RESUMEN DE PAGOS

	PROPUESTO	PROPUESTO	FEADER (Eje 2)	MAPA	CAPADR
	PROPUESTO	15.117,00	12.849,45	1.482,98	784,57

RECINTOS PROPUESTOS

REF.	REFERENCIA SIGPAC	CULTIVO DESCRIPCIÓN CULTIVO	S/R G.PAGO	PEND. MEDIA (%)	SUP. DEC. ADMISIBLE (ha)	SUP. COMPROM. (ha)	SUP. AJUSTADA COMPROM. (I) (ha)	SUP. CONV. SIGPAC (ha)	SUP. CERTIF. (ha)	SUP. CAMPO (ha)	SUP. CAMPO DETER. CULT. DECLARADO (ha)	SUP. DEC. REDUCIDA (ha)	SUP. PROPUESTA (ha)
-1619466	18-167-013-00018-002	40428 GUI SANTES-ADAM	S 426	8,00	3,37	3,37	3,37		3,38			3,37	3,37
5081030	18-167-013-00018-002	5000 CEBADA-SIN VARIEDAD	S 426	8,00	13,09	13,05	13,05		13,08			13,05	13,05
5081031	18-167-013-00003-003	40428 GUI SANTES-ADAM	S 426	7,90	5,66	5,66	5,66		5,66			5,66	5,66
5081032	18-167-018-00159-001	5000 CEBADA-SIN VARIEDAD	S 426	1,80	3,29	3,29	3,29		3,29			3,29	3,29
5081080	18-167-013-00018-004	40428 GUI SANTES-ADAM	S 426	4,60	1,28	1,28	1,28		1,28			1,28	1,28
5081082	18-167-018-00428-001	5000 CEBADA-SIN VARIEDAD	S 426	0,90	2,61	2,61	2,61		2,61			2,61	2,61
5255580	18-167-018-00422-001	5000 CEBADA-SIN VARIEDAD	S 426	1,10	4,99	4,99	4,99		4,99			4,99	4,99
5255596	18-167-013-00004-002	8000 AVENA-SIN VARIEDAD	S 426	7,70	3,22	3,22	3,22		3,22			3,22	3,22
5255597	18-167-013-00004-014	8000 AVENA-SIN VARIEDAD	S 426	7,00	2,46	2,46	2,46		2,46			2,46	2,46
5255598	18-167-013-00004-020	5000 CEBADA-SIN VARIEDAD	S 426	7,00	5,59	5,59	5,59		5,59			5,59	5,59
5255600	18-167-018-00155-001	5000 CEBADA-SIN VARIEDAD	S 426	3,10	3,50	3,50	3,50		3,50			3,50	3,50
5255604	18-167-013-00026-001	5000 CEBADA-SIN VARIEDAD	S 426	2,90	3,64	3,64	3,64		3,64			3,64	3,64
5255608	18-167-018-00151-001	5000 CEBADA-SIN VARIEDAD	S 426	3,50	2,71	2,71	2,71		2,71			2,71	2,71
6937555	18-167-018-00463-002	5000 CEBADA-SIN VARIEDAD	S 426	9,60	5,82	5,82	5,82		5,82			5,82	5,82
170000006030279	18-167-013-00005-004	40428 GUI SANTES-ADAM	S 426	9,40	0,47	0,47	0,47		0,47			0,47	0,47
170000006030283	18-167-013-00005-003	40428 GUI SANTES-ADAM	S 426	5,90	6,43	6,43	6,43		6,43			6,43	6,43
170000006030284	18-167-012-00057-001	5000 CEBADA-SIN VARIEDAD	S 426	5,10	2,90	2,90	2,90		2,90			2,90	2,90
170000006030286	18-167-013-00023-005	5000 CEBADA-SIN VARIEDAD	S 426	10,90	12,49	12,49	12,49		12,49			12,49	12,49
170000006030287	18-167-013-00023-003	8000 AVENA-SIN VARIEDAD	S 426	8,10	1,97	1,97	1,97		1,97			1,97	1,97
170000006030289	18-167-018-00426-001	5000 CEBADA-SIN VARIEDAD	S 426	0,80	3,87	3,87	3,87		3,87			3,87	3,87
170000006030290	18-167-018-00561-001	5000 CEBADA-SIN VARIEDAD	S 426	0,70	4,02	4,02	4,02		4,02			4,02	4,02
170000006030292	18-167-018-00439-001	5000 CEBADA-SIN VARIEDAD	S 426	11,00	2,70	2,70	2,70		2,70			2,70	2,70
170000006030301	18-167-012-00044-001	5000 CEBADA-SIN VARIEDAD	S 426	5,80	4,30	4,30	4,30		4,30			4,30	4,30
-1037273	18-167-014-00137-001	20000 BARBECHO TRADICIONAL-SIN VARIEDAD	S 434	4,10	20,76	20,76	20,76		20,76			20,76	20,76
170000006030280	18-167-013-00034-001	20000 BARBECHO TRADICIONAL-SIN VARIEDAD	S 434	2,60	6,10	6,10	6,10		6,10			6,10	6,10
170000006030282	18-167-012-00040-001	20000 BARBECHO TRADICIONAL-SIN VARIEDAD	S 434	6,40	5,98	5,98	5,98		5,98			5,98	5,98
170000006030285	18-167-013-00023-004	20000 BARBECHO TRADICIONAL-SIN VARIEDAD	S 434	9,60	10,24	10,24	10,24		10,24			10,24	10,24
170000006030294	18-167-014-00138-001	20000 BARBECHO TRADICIONAL-SIN VARIEDAD	S 434	5,60	3,97	3,97	3,97		3,97			3,97	3,97
170000006030300	18-167-013-00040-001	20000 BARBECHO TRADICIONAL-SIN VARIEDAD	S 434	2,00	5,54	5,54	5,54		5,54			5,54	5,54

(1) Superficie declarada admisible ajustada con la superficie comprometida.
(2) Factor de penalización valorando el alcance para el tipo de compromiso.

Puede verificar la integridad de una copia de este documento mediante la lectura del código QR adjunto o mediante el acceso a la dirección <https://ws050.juntadeandalucia.es/verificarFirma> indicando el código de VERIFICACIÓN

FIRMADO POR	JUAN JOSE SOLER GARCIA	FECHA	03/07/2024	
	ROCIO GUIJARRO MILLAN			
VERIFICACIÓN	Pk2jm6MP8Q4FQJJZRRTHBNMQA26B8	PÁGINA	640/3256	



INCIDENCIAS

INCIDENCIA DESCRIPCIÓN

- 218 La superficie total declarada sobre un mismo recinto en el conjunto de los expedientes, no puede superar la superficie total que el SIGPAC establece para ese recinto.
Ref:6937555 Recinto:18-167-018-00463-00002 Cultivo:5000 CEBADA-SIN VARIEDAD Secano Suma de superficies declaradas para este recinto por todos los solicitantes (Áreas):610 Superficie SIGPAC medida para este recinto (Áreas):582 Exceso de superficie declarada (Hectáreas):0,28 Suma de superficies declaradas para este recinto por el solicitante (Áreas):582
- 4272 Verifica que las líneas de declaración de las Solicitudes Únicas no tienen solapes con la capa de Retroactividad Gráfica (ambas de la misma campaña) a nivel de expediente/línea de declaración gráfica de la solicitud.
Ref:5081030 Recinto:18-167-013-00018-00002 Cultivo: - Agregado de la referencia del recinto.:0 Zona de la referencia del recinto.:0 Superficie solapada.:0,04 Id. Incid.:95939429

(1) Superficie declarada admisible ajustada con la superficie comprometida.
(2) Factor de penalización valorando el alcance para el tipo de compromiso.

Puede verificar la integridad de una copia de este documento mediante la lectura del código QR adjunto o mediante el acceso a la dirección <https://ws050.juntadeandalucia.es/verificarFirma> indicando el código de VERIFICACIÓN

FIRMADO POR	JUAN JOSE SOLER GARCIA	FECHA	03/07/2024	
	ROCIO GUIJARRO MILLAN			
VERIFICACIÓN	Pk2jm6MP8Q4FQJJZRRTHBNBMA26B8	PÁGINA	641/3256	



APELLIDOS Y NOMBRE / RAZÓN SOCIAL DOMINGUEZ DOMINGUEZ CAROLINA
NIF ****5252*
EXPEDIENTE 1201266
ANUALIDAD DE PAGO 1ª

IMPORTE POR ANUALIDAD

	2023	2024	2025	2026	2027
IMPORTE MÁXIMO SUBVENCIONABLE	456,14 €	456,14 €	456,14 €	456,14 €	456,14 €
IMPORTE MEDIO DE TRANSFERENCIA (€/ha)	247,90 €	247,90 €	247,90 €	247,90 €	247,90 €

RESUMEN DE UNIDADES

Cód	GRUPO DE PAGO	Sup. Dec. Admisible (ha)	Sup. Comprometida (ha)	Sup. ajustada compromiso (I) (ha)	% sobredec.	Sup. Propuesta (ha)	Importe Declarado	Importe Topado	Importe Propuesto	Importe tras sobredec.
429	OLIVAR	1,84		1,84	0,00	1,84	456,14	456,14	456,14	456,14
TOTAL		1,84	1,84	1,84		1,84	456,14	456,14	456,14	456,14

APLICACIÓN DE REDUCCIONES Y PENALIZACIONES

GRUPO DE PAGO	Importe Calculado	Importe prerreduc.	Criterios de subvencionabilidad y compromisos	Presentación tardía	Omisión declaración	Condicionalidad	IMPORTE (Euros) PROPUESTO
OLIVAR	456,14	456,14	0,00	0,00	0,00	0,00	456,14
TOTAL	456,14	456,14					456,14

RESUMEN DE PAGOS

	IMPORTE (Euros)			
	PROPUESTO	FEADER (Eje 2)	MAPA	CAPADR
PROPUESTO	456,14	387,72	44,75	23,67

RECINTOS PROPUESTOS

REF.	REFERENCIA SIGPAC	CULTIVO	DESCRIPCIÓN CULTIVO	S/R	G.PAGO	PEND. MEDIA (%)	SUP. DEC. ADMISIBLE (ha)	SUP. COMPROM. (ha)	SUP. AJUSTADA COMPROM. (I) (ha)	SUP. CONV. SIGPAC (ha)	SUP. CERTIE (ha)	SUP. CAMPO (ha)	SUP. CAMPO DETER. CULT. DECLARADO (ha)	SUP. DEC. REDUCIDA (ha)	SUP. PROPUESTA (ha)
-47430	18-150-024-00498-049	101010	OLIVAR-PICUAL	S	429	37,30	0,40	0,40	0,40		0,40			0,40	0,40
1700000006854969	18-150-024-00499-011	101010	OLIVAR-PICUAL	S	429	59,40	0,04	0,04	0,04		0,04			0,04	0,04
1700000006854970	18-150-024-00498-022	101010	OLIVAR-PICUAL	S	429	22,00	0,06	0,06	0,06		0,06			0,06	0,06
1700000006854979	18-150-024-00498-024	101010	OLIVAR-PICUAL	S	429	34,40	0,51	0,51	0,51		0,51			0,51	0,51
1700000006854982	18-150-024-00498-017	101010	OLIVAR-PICUAL	S	429	39,30	0,02	0,02	0,02		0,02			0,02	0,02
1700000006854985	18-150-024-00498-016	101010	OLIVAR-PICUAL	S	429	35,40	0,06	0,06	0,06		0,06			0,06	0,06
1700000006854986	18-150-024-00498-019	101010	OLIVAR-PICUAL	S	429	26,60	0,08	0,08	0,08		0,08			0,08	0,08
1700000006854988	18-150-024-00498-028	101010	OLIVAR-PICUAL	S	429	31,80	0,41	0,41	0,41		0,41			0,41	0,41
1700000006854992	18-150-024-00498-026	101010	OLIVAR-PICUAL	S	429	56,00	0,17	0,17	0,17		0,17			0,17	0,17
1700000006854994	18-150-024-00498-027	101010	OLIVAR-PICUAL	S	429	60,60	0,07	0,07	0,07		0,07			0,07	0,07
1700000006854997	18-150-024-00498-036	101010	OLIVAR-PICUAL	S	429	33,60	0,02	0,02	0,02		0,02			0,02	0,02

(1) Superficie declarada admisible ajustada con la superficie comprometida.
 (2) Factor de penalización valorando el alcance para el tipo de compromiso.

Puede verificar la integridad de una copia de este documento mediante la lectura del código QR adjunto o mediante el acceso a la dirección <https://ws050.juntadeandalucia.es/verificarFirma> indicando el código de VERIFICACIÓN

FIRMADO POR	JUAN JOSE SOLER GARCIA	FECHA	03/07/2024	
	ROCIO GUIJARRO MILLAN			
VERIFICACIÓN	Pk2jm6MP8Q4FQJJZRRTHBNMQA26B8	PÁGINA	642/3256	



INCIDENCIAS

INCIDENCIA DESCRIPCIÓN

- 100402 Recinto solicitado no forma parte de ningún organismo de control autorizado para la producción ecológica en Andalucía o fecha de inscripción posterior al plazo establecido (Anexo I. Criterios de Subvencionabilidad. Orden 28 de marzo de 2023).
Ref:170000006854998 Recinto:18-150-024-00499-00010 Cultivo:52000 VEZA-SIN VARIEDAD Secano
Ref:-1308618 Recinto:18-150-024-00499-00016 Cultivo:117125 CASTAÑOS-PILONGA Secano
- 100406 Grupo de cultivo declarado en el recinto no coincide con el grupo de cultivo existente en el organismo de control autorizado para la producción ecológica en Andalucía (Anexo I. Criterios de Subvencionabilidad. Orden 28 de marzo de 2023).
Ref:170000006854998 Recinto:18-150-024-00499-00010 Cultivo:52000 VEZA-SIN VARIEDAD Secano Grupo de SIPEA:
HORTICOLAS
- 100412 Número de hectáreas validadas inferior a la superficie mínima permitida por el grupo de cultivo (Anexo I. Criterios de Subvencionabilidad. Orden 28 de marzo de 2023).
Sup. Resuelta:0 Grupo de Pago:FRUTALES SECANO
- 100413 Recinto perteneciente a grupo de cultivo que no cumple con la superficie mínima requerida (Anexo I. Criterios de Subvencionabilidad. Orden 28 de marzo de 2023).
Ref:170000006854995 Recinto:18-150-024-00498-00002 Cultivo:218076 HIGUERA-CUELLO DAMA BLANCO Secano Sup. Declarada:0,25 Superficie Resolver:0,25
Ref:170000006855004 Recinto:18-150-024-00498-00003 Cultivo:104024 ALMENDROS-MARCONA Secano Sup. Declarada:1,9 Superficie Resolver:1,9
Ref:170000006855009 Recinto:18-150-024-00498-00003 Cultivo:104024 ALMENDROS-MARCONA Secano Sup. Declarada:0,4 Superficie Resolver:0,4
Ref:170000006855010 Recinto:18-150-024-00498-00004 Cultivo:104024 ALMENDROS-MARCONA Secano Sup. Declarada:0,08 Superficie Resolver:0,08
Ref:170000006855013 Recinto:18-150-024-00498-00031 Cultivo:117125 CASTAÑOS-PILONGA Secano Sup. Declarada:0,03 Superficie Resolver:0,03
Ref:170000006855015 Recinto:18-150-024-00498-00038 Cultivo:104024 ALMENDROS-MARCONA Secano Sup. Declarada:0,02 Superficie Resolver:0,02
Ref:170000006855019 Recinto:18-150-024-00498-00040 Cultivo:104024 ALMENDROS-MARCONA Secano Sup. Declarada:0,01 Superficie Resolver:0,01
Ref:170000006854996 Recinto:18-150-024-00498-00041 Cultivo:218076 HIGUERA-CUELLO DAMA BLANCO Secano Sup. Declarada:0,05 Superficie Resolver:0,05
Ref:170000006855001 Recinto:18-150-024-00498-00042 Cultivo:218076 HIGUERA-CUELLO DAMA BLANCO Secano Sup. Declarada:0,09 Superficie Resolver:0,09
Ref:170000006855002 Recinto:18-150-024-00498-00043 Cultivo:218076 HIGUERA-CUELLO DAMA BLANCO Secano Sup. Declarada:0,14 Superficie Resolver:0,14
Ref:170000006855014 Recinto:18-150-024-00498-00045 Cultivo:104024 ALMENDROS-MARCONA Secano Sup. Declarada:0,04 Superficie Resolver:0,04
Ref:170000006855017 Recinto:18-150-024-00498-00045 Cultivo:104024 ALMENDROS-MARCONA Secano Sup. Declarada:0,01 Superficie Resolver:0,01
Ref:170000006855005 Recinto:18-150-024-00498-00046 Cultivo:104024 ALMENDROS-MARCONA Secano Sup. Declarada:0,01 Superficie Resolver:0,01
Ref:170000006855006 Recinto:18-150-024-00498-00046 Cultivo:104024 ALMENDROS-MARCONA Secano Sup. Declarada:0,11 Superficie Resolver:0,11
Ref:170000006855011 Recinto:18-150-024-00498-00047 Cultivo:104024 ALMENDROS-MARCONA Secano Sup. Declarada:0,11 Superficie Resolver:0,11
Ref:-571579 Recinto:18-150-024-00499-00002 Cultivo:117125 CASTAÑOS-PILONGA Secano Sup. Declarada:0,23 Superficie Resolver:0,23
Ref:170000006854987 Recinto:18-150-024-00499-00002 Cultivo:218076 HIGUERA-CUELLO DAMA BLANCO Secano Sup. Declarada:0,22 Superficie Resolver:0,22
Ref:170000006855007 Recinto:18-150-024-00499-00004 Cultivo:104007 ALMENDROS-COMUNA Secano Sup. Declarada:0,14 Superficie Resolver:0,14
Ref:170000006854975 Recinto:18-150-024-00499-00004 Cultivo:117125 CASTAÑOS-PILONGA Secano Sup. Declarada:0,67 Superficie Resolver:0,67
Ref:-1616448 Recinto:18-150-024-00499-00006 Cultivo:104007 ALMENDROS-COMUNA Secano Sup. Declarada:0,16 Superficie Resolver:0,16
Ref:170000006854971 Recinto:18-150-024-00499-00007 Cultivo:117125 CASTAÑOS-PILONGA Secano Sup. Declarada:0,02 Superficie Resolver:0,02
Ref:170000006855008 Recinto:18-150-024-00499-00009 Cultivo:104007 ALMENDROS-COMUNA Secano Sup. Declarada:0,12 Superficie Resolver:0,12
Ref:170000006855020 Recinto:18-150-024-00499-00009 Cultivo:104007 ALMENDROS-COMUNA Secano Sup. Declarada:0,01 Superficie Resolver:0,01
Ref:170000006854977 Recinto:18-150-024-00499-00012 Cultivo:117125 CASTAÑOS-PILONGA Secano Sup. Declarada:0,47 Superficie Resolver:0,47
Ref:170000006854973 Recinto:18-150-024-00499-00013 Cultivo:117125 CASTAÑOS-PILONGA Secano Sup. Declarada:0,21 Superficie Resolver:0,21
Ref:-1308617 Recinto:18-150-024-00499-00015 Cultivo:104007 ALMENDROS-COMUNA Secano Sup. Declarada:0,33 Superficie Resolver:0,33
- 100424 Solicita recinto que no está comprometido para la operación.

(1) Superficie declarada admisible ajustada con la superficie comprometida.
(2) Factor de penalización valorando el alcance para el tipo de compromiso.

Puede verificar la integridad de una copia de este documento mediante la lectura del código QR adjunto o mediante el acceso a la dirección <https://ws050.juntadeandalucia.es/verificarFirma> indicando el código de VERIFICACIÓN

FIRMADO POR	JUAN JOSE SOLER GARCIA	FECHA	03/07/2024	
	ROCIO GUIJARRO MILLAN			
VERIFICACIÓN	Pk2jm6MP8Q4FQJJZRRTHBNMQA26B8	PÁGINA	643/3256	



INCIDENCIAS

INCIDENCIA DESCRIPCIÓN

Ref:170000006854998 Recinto:18-150-024-00499-00010 Cultivo:52000 VEZA-SIN VARIEDAD Secano
Ref:-1308618 Recinto:18-150-024-00499-00016 Cultivo:117125 CASTAÑOS-PILONGA Secano

(1) Superficie declarada admisible ajustada con la superficie comprometida.
(2) Factor de penalización valorando el alcance para el tipo de compromiso.

Puede verificar la integridad de una copia de este documento mediante la lectura del código QR adjunto o mediante el acceso a la dirección <https://ws050.juntadeandalucia.es/verificarFirma> indicando el código de VERIFICACIÓN

FIRMADO POR	JUAN JOSE SOLER GARCIA	FECHA	03/07/2024	
	ROCIO GUIJARRO MILLAN			
VERIFICACIÓN	Pk2jm6MP8Q4FQJJZRRTHBNMQA26B8	PÁGINA	644/3256	



APELLIDOS Y NOMBRE / RAZÓN SOCIAL

DOMINGUEZ PUENTES JOSE PEDRO

NIF
***4922*

EXPEDIENTE
1271332

ANUALIDAD DE PAGO

1ª

IMPORTE POR ANUALIDAD

	2023	2024	2025	2026	2027
IMPORTE MÁXIMO SUBVENCIONABLE	21.919,91 €	21.919,91 €	21.919,91 €	21.919,91 €	21.919,91 €
IMPORTE MEDIO DE TRANSFERENCIA (€/ha)	120,14 €	120,14 €	120,14 €	120,14 €	120,14 €

RESUMEN DE UNIDADES

Cód	GRUPO DE PAGO	Sup. Dec. Admisible (ha)	Sup. Comprometida (ha)	Sup. ajustada compromiso (1) (ha)	% sobredec.	Sup. Propuesta (ha)	Importe Declarado	Importe Topado	Importe Propuesto	Importe tras sobredec.
426	HERBÁCEOS	105,51		100,00	0,00	100,00	15.117,00	15.117,00	15.117,00	15.117,00
432	FRUTALES SECANO	31,55		31,46	0,00	31,46	6.802,91	6.802,91	6.802,91	6.802,91
434	HERBÁCEOS NO ELEGIBLES	51,00		51,00	0,00	51,00	0,00	0,00	0,00	0,00
TOTAL		188,06	182,46	182,46		182,46	21.919,91	21.919,91	21.919,91	21.919,91

APLICACIÓN DE REDUCCIONES Y PENALIZACIONES

GRUPO DE PAGO	Importe Calculado	Importe prereduc.	Criterios de subvencionabilidad y compromisos	Presentación tardía	Omisión declaración	Condicionalidad	IMPORTE (Euros)
							PROPUESTO
FRUTALES SECANO	6.802,91	6.802,91	0,00	0,00	0,00	0,00	6.802,91
HERBÁCEOS	15.117,00	15.117,00	0,00	0,00	0,00	0,00	15.117,00
HERBÁCEOS NO ELEGIBLES	0,00	0,00	0,00	0,00	0,00	0,00	0,00
TOTAL	21.919,91	21.919,91					21.919,91

RESUMEN DE PAGOS

PROPUESTO	IMPORTE (Euros)			
	PROPUESTO	FEADER (Eje 2)	MAPA	CAPADR
	21.919,91	18.631,92	2.150,35	1.137,64

(1) Superficie declarada admisible ajustada con la superficie comprometida.

(2) Factor de penalización valorando el alcance para el tipo de compromiso.

Puede verificar la integridad de una copia de este documento mediante la lectura del código QR adjunto o mediante el acceso a la dirección <https://ws050.juntadeandalucia.es/verificarFirma> indicando el código de VERIFICACIÓN

FIRMADO POR	JUAN JOSE SOLER GARCIA	FECHA	03/07/2024	
	ROCIO GUIJARRO MILLAN			
VERIFICACIÓN	Pk2jm6MP8Q4FQJJZRRTHBNMQA26B8	PÁGINA	645/3256	



RECINTOS PROPUESTOS

REF.	REFERENCIA SIGPAC	CULTIVO DESCRIPCIÓN CULTIVO	S/R	G.PAGO	PEND. MEDIA (%)	SUP. DEC. ADMISIBLE (ha)	SUP. COMPROM. (ha)	SUP. AJUSTADA COMPR.(1) (ha)	SUP. CONV. SIGPAC (ha)	SUP. CERTIF. (ha)	SUP. CAMPO (ha)	SUP. CAMPO DETER. CULT. DECLARADO (ha)	SUP. DEC. REDUCIDA (ha)	SUP. PROPUESTA (ha)
-1610153	18-167-013-00001-002	40428 GUI SANTES-ADAM	S	426	5,10	2,87	2,87	2,87		2,87			2,87	2,87
-1610073	18-167-013-00019-005	8000 AVENA-SIN VARIEDAD	S	426	8,60	5,62	5,62	5,62		5,62			5,62	5,62
-1402880	18-167-014-00144-003	40428 GUI SANTES-ADAM	S	426	8,70	3,91	3,91	3,91		3,91			3,91	3,91
-1123033	18-167-013-00004-020	5000 CEBADA-SIN VARIEDAD	S	426	7,00	0,56	0,56	0,56		0,56			0,56	0,56
-1122982	18-167-013-00004-003	8000 AVENA-SIN VARIEDAD	S	426	7,60	6,30	6,30	6,30		6,30			6,30	6,30
4104969	18-167-013-00019-005	5000 CEBADA-SIN VARIEDAD	S	426	8,60	6,29	6,29	6,29		6,29			6,29	6,29
5080860	18-167-014-00139-001	5000 CEBADA-SIN VARIEDAD	S	426	4,90	0,89	0,89	0,89		0,89			0,89	0,89
5080861	18-167-014-00141-001	5000 CEBADA-SIN VARIEDAD	S	426	5,20	0,93	0,93	0,93		0,93			0,93	0,93
5304599	18-167-013-00004-018	8000 AVENA-SIN VARIEDAD	S	426	5,90	1,02	1,02	1,02		1,02			1,02	1,02
5304613	18-167-015-00070-001	40428 GUI SANTES-ADAM	S	426	2,30	0,13	0,13	0,13		0,13			0,13	0,13
5304620	18-167-013-00030-001	5000 CEBADA-SIN VARIEDAD	S	426	3,60	3,93	3,93	3,93		3,93			3,93	3,93
5304627	18-167-013-00032-001	40428 GUI SANTES-ADAM	S	426	1,60	3,83	3,83	3,83		3,83			3,83	3,83
6925010	18-167-012-00030-001	5000 CEBADA-SIN VARIEDAD	S	426	6,80	11,88	11,88	11,88		11,88			11,88	11,88
6925046	18-167-013-00001-002	5000 CEBADA-SIN VARIEDAD	S	426	5,10	3,24	3,24	3,24		3,24			3,24	3,24
6925073	18-167-012-00028-001	5000 CEBADA-SIN VARIEDAD	S	426	5,50	4,75	4,75	4,75		4,75			4,75	4,75
6925074	18-167-012-00028-003	5000 CEBADA-SIN VARIEDAD	S	426	2,60	0,12	0,12	0,12		0,12			0,12	0,12
1700000006449160	18-167-014-00128-001	5000 CEBADA-SIN VARIEDAD	S	426	3,20	5,52	5,52	5,52		5,52			5,52	5,52
1700000006449167	18-167-014-00127-001	5000 CEBADA-SIN VARIEDAD	S	426	1,40	9,19	9,19	9,19		9,19			9,19	9,19
1700000006449176	18-167-013-00019-008	5000 CEBADA-SIN VARIEDAD	S	426	12,90	2,10	2,10	2,10		2,10			2,10	2,10
1700000006449179	18-167-013-00039-001	40428 GUI SANTES-ADAM	S	426	2,00	6,73	6,73	6,73		6,73			6,73	6,73
1700000006449180	18-167-014-00140-001	5000 CEBADA-SIN VARIEDAD	S	426	6,30	7,84	7,81	7,81		7,84			7,81	7,81
1700000006449182	18-167-013-00037-001	8000 AVENA-SIN VARIEDAD	S	426	2,00	13,75	13,75	13,75		13,75			13,75	13,75
1700000006449183	18-167-013-00028-001	5000 CEBADA-SIN VARIEDAD	S	426	2,60	4,11	4,11	4,11		4,11			4,11	4,11
-1122959	18-167-014-00144-001	104025 ALMENDROS-MARINADA	S	432	5,60	5,11	5,11	5,11		5,11			5,11	5,11
4131680	18-167-012-00037-001	104020 ALMENDROS-GUARA	S	432	5,60	1,84	1,84	1,84		1,84			1,84	1,84
4131687	18-167-012-00048-002	104020 ALMENDROS-GUARA	S	432	5,80	3,01	3,01	3,01		3,01			3,01	3,01
4131688	18-167-012-00045-002	104020 ALMENDROS-GUARA	S	432	5,80	2,44	2,44	2,44		2,44			2,44	2,44
4131689	18-167-012-00046-001	104020 ALMENDROS-GUARA	S	432	3,70	0,50	0,50	0,50		0,50			0,50	0,50
5304633	18-167-012-00042-003	104031 ALMENDROS-PENTACEBAS CSIC	S	432	7,10	2,75	2,75	2,75		2,75			2,75	2,75
5530198	18-167-012-00058-004	104057 ALMENDROS-AVIJOR	S	432	3,90	4,11	4,11	4,11		4,11			4,11	4,11
5530200	18-167-012-00058-007	104057 ALMENDROS-AVIJOR	S	432	6,80	0,02	0,02	0,02		0,02			0,02	0,02
1700000006449158	18-167-012-00024-001	104031 ALMENDROS-PENTACEBAS CSIC	S	432	3,40	0,93	0,84	0,84		0,93			0,84	0,84
1700000006449159	18-167-012-00102-001	104031 ALMENDROS-PENTACEBAS CSIC	S	432	8,70	2,86	2,86	2,86		2,86			2,86	2,86
1700000006449184	18-167-014-00146-001	104020 ALMENDROS-GUARA	S	432	7,20	7,98	7,98	7,98		7,98			7,98	7,98
-1122980	18-167-013-00004-003	20000 BARBECHO TRADICIONAL-SIN VARIEDAD	S	434	7,60	5,95	5,95	5,95		5,95			5,95	5,95
-1122956	18-167-014-00143-002	20000 BARBECHO TRADICIONAL-SIN VARIEDAD	S	434	6,30	9,00	9,00	9,00		9,00			9,00	9,00
4105476	18-167-013-00019-007	20000 BARBECHO TRADICIONAL-SIN VARIEDAD	S	434	9,70	0,58	0,58	0,58		0,58			0,58	0,58
5080858	18-167-012-00029-001	20000 BARBECHO TRADICIONAL-SIN VARIEDAD	S	434	7,20	12,65	12,65	12,65		12,65			12,65	12,65
5304602	18-167-014-00136-001	20000 BARBECHO TRADICIONAL-SIN VARIEDAD	S	434	4,30	10,25	10,25	10,25		10,25			10,25	10,25
5304622	18-167-015-00069-001	20000 BARBECHO TRADICIONAL-SIN VARIEDAD	S	434	1,50	1,15	1,15	1,15		1,15			1,15	1,15
5304630	18-167-012-00035-002	20000 BARBECHO TRADICIONAL-SIN VARIEDAD	S	434	10,20	0,38	0,38	0,38		0,38			0,38	0,38
5304631	18-167-012-00035-003	20000 BARBECHO TRADICIONAL-SIN VARIEDAD	S	434	6,30	10,72	10,72	10,72		10,72			10,72	10,72
1700000006449164	18-167-013-00019-006	20000 BARBECHO TRADICIONAL-SIN VARIEDAD	S	434	15,70	0,32	0,32	0,32		0,32			0,32	0,32

INCIDENCIAS

INCIDENCIA DESCRIPCIÓN

- 4272 Verifica que las líneas de declaración de las Solicitudes Únicas no tienen solapes con la capa de Retroactividad Gráfica (ambas de la misma campaña) a nivel de expediente/línea de declaración gráfica de la solicitud.
 Ref:1700000006449158 Recinto:18-167-012-00024-00001 Cultivo: - Agregado de la referencia del recinto.:0 Zona de la referencia del recinto.:0 Superficie solapada.:0,09 Id. Incid.:95947559
 Ref:1700000006449180 Recinto:18-167-014-00140-00001 Cultivo: - Agregado de la referencia del recinto.:0 Zona de la referencia del recinto.:0 Superficie solapada.:0,03 Id. Incid.:95947560

(1) Superficie declarada admisible ajustada con la superficie comprometida.
 (2) Factor de penalización valorando el alcance para el tipo de compromiso.

Puede verificar la integridad de una copia de este documento mediante la lectura del código QR adjunto o mediante el acceso a la dirección https://ws050.juntadeandalucia.es/verificarFirma indicando el código de VERIFICACIÓN					
FIRMADO POR	JUAN JOSE SOLER GARCIA		FECHA		03/07/2024
	ROCIO GUIJARRO MILLAN				
VERIFICACIÓN	Pk2jm6MP8Q4FQJJZRRTHBNMQA26B8		PÁGINA		646/3256



APELLIDOS Y NOMBRE / RAZÓN SOCIAL

DOMINGUEZ ROMERO JOSE VICENTE

NIF

***9179*

EXPEDIENTE

1058771

ANUALIDAD DE PAGO

1ª

IMPORTE POR ANUALIDAD

	2023	2024	2025	2026	2027
IMPORTE MÁXIMO SUBVENCIONABLE	6.102,73 €	6.102,73 €	6.102,73 €	6.102,73 €	6.102,73 €
IMPORTE MEDIO DE TRANSFERENCIA (€/ha)	151,17 €	151,17 €	151,17 €	151,17 €	151,17 €

RESUMEN DE UNIDADES

Cód	GRUPO DE PAGO	Sup. Dec. Admisible (ha)	Sup. Comprometida (ha)	Sup. ajustada compromiso (1) (ha)	% sobredec.	Sup. Propuesta (ha)	Importe Declarado	Importe Topado	Importe Propuesto	Importe tras sobredec.
426	HERBÁCEOS	40,37		40,37	0,00	40,37	6.102,73	6.102,73	6.102,73	6.102,73
TOTAL		40,37	40,37	40,37		40,37	6.102,73	6.102,73	6.102,73	6.102,73

APLICACIÓN DE REDUCCIONES Y PENALIZACIONES

GRUPO DE PAGO	Importe Calculado	Importe prereduc.	Criterios de subvencionabilidad y compromisos	Presentación tardía	Omisión declaración	Condicionabilidad	IMPORTE (Euros) PROPUESTO
HERBÁCEOS	6.102,73	6.102,73	0,00	0,00	0,00	0,00	6.102,73
TOTAL	6.102,73	6.102,73					6.102,73

RESUMEN DE PAGOS

	IMPORTE (Euros)			
	PROPUESTO	FEADER (Eje 2)	MAPA	CAPADR
PROPUESTO	6.102,73	5.187,32	598,68	316,73

RECINTOS PROPUESTOS

REF.	REFERENCIA SIGPAC	CULTIVO	DESCRIPCIÓN CULTIVO	S/R	G.PAGO	PEND. MEDIA (%)	SUP. DEC. ADMISIBLE (ha)	SUP. COMPROM. (ha)	SUP. AJUSTADA COMPR.(1) (ha)	SUP. CONV. SIGPAC (ha)	SUP. CERTIE. (ha)	SUP. CAMPO (ha)	SUP. CAMPO DETER. CULT. DECLARADO (ha)	SUP. DEC. REDUCIDA (ha)	SUP. PROPUESTA (ha)
-1595613	18-149-010-00204-009	53005	YEROS-TARANTO	S	426	7,30	4,33	4,33	4,33		4,33			4,33	4,33
4769791	18-167-012-00109-007	5000	CEBADA-SIN VARIEDAD	S	426	7,40	19,40	19,40	19,40		19,40			19,40	19,40
1700000003596509	18-149-011-00018-007	8000	AVENA-SIN VARIEDAD	S	426	3,90	11,33	11,33	11,33		11,33			11,33	11,33
1700000003596516	18-149-010-00204-009	5000	CEBADA-SIN VARIEDAD	S	426	7,30	5,31	5,31	5,31		5,31			5,31	5,31

(1) Superficie declarada admisible ajustada con la superficie comprometida.
 (2) Factor de penalización valorando el alcance para el tipo de compromiso.

Puede verificar la integridad de una copia de este documento mediante la lectura del código QR adjunto o mediante el acceso a la dirección <https://ws050.juntadeandalucia.es/verificarFirma> indicando el código de VERIFICACIÓN

FIRMADO POR	JUAN JOSE SOLER GARCIA	FECHA	03/07/2024	
	ROCIO GUIJARRO MILLAN			
VERIFICACIÓN	Pk2jm6MP8Q4FQJJZRRTHBNMQA26B8	PÁGINA	647/3256	



<u>APELLIDOS Y NOMBRE / RAZÓN SOCIAL</u>	<u>NIF</u>	<u>EXPEDIENTE</u>	<u>ANUALIDAD DE PAGO</u>
DONAIRE LUPIAÑEZ EDUARDO GABRIEL	***4755*	1240747	1ª

IMPORTE POR ANUALIDAD

	2023	2024	2025	2026	2027
IMPORTE MÁXIMO SUBVENCIONABLE	1.734,24 €	1.734,24 €	1.734,24 €	1.734,24 €	1.734,24 €
IMPORTE MEDIO DE TRANSFERENCIA (€/ha)	216,24 €	216,24 €	216,24 €	216,24 €	216,24 €

RESUMEN DE UNIDADES

Cód	GRUPO DE PAGO	Sup. Dec. Admisible (ha)	Sup. Comprometida (ha)	Sup. ajustada compromiso (1) (ha)	% sobredec.	Sup. Propuesta (ha)	Importe Declarado	Importe Topado	Importe Propuesto	Importe tras sobredec.
432	FRUTALES SECANO	8,02		8,02	0,00	8,02	1.734,24	1.734,24	1.734,24	1.734,24
TOTAL		8,02	8,02	8,02		8,02	1.734,24	1.734,24	1.734,24	1.734,24

APLICACIÓN DE REDUCCIONES Y PENALIZACIONES

GRUPO DE PAGO	Importe Calculado	Importe prereduc.	Criterios de subvencionabilidad y compromisos	Presentación tardía	Omisión declaración	Condicionalidad	IMPORTE (Euros) PROPUESTO
FRUTALES SECANO	1.734,24	1.734,24	0,00	0,00	0,00	0,00	1.734,24
TOTAL	1.734,24	1.734,24					1.734,24

RESUMEN DE PAGOS

	IMPORTE (Euros)			
	PROPUESTO	FEADER (Eje 2)	MAPA	CAPADR
PROPUESTO	1.734,24	1.474,10	170,13	90,01

RECINTOS PROPUESTOS

REF.	REFERENCIA SIGPAC	CULTIVO	DESCRIPCIÓN CULTIVO	S/R	G.PAGO	PEND. MEDIA (%)	SUP. DEC. ADMISIBLE (ha)	SUP. COMPROM. (ha)	SUP. AJUSTADA COMPR.(1) (ha)	SUP. CONV. SIGPAC (ha)	SUP. CERTIE. (ha)	SUP. CAMPO (ha)	SUP. CAMPO DETER.CULT. DECLARADO (ha)	SUP. DEC. REDUCIDA (ha)	SUP. PROPUESTA (ha)
-990955	18-122-005-00027-009	104007	ALMENDROS-COMUNA	S	432	39,40	5,23	5,23	5,23		5,23			5,23	5,23
1700000002584357	18-122-005-00027-014	104007	ALMENDROS-COMUNA	S	432	36,60	2,79	2,79	2,79		2,79			2,79	2,79

INCIDENCIAS

INCIDENCIA DESCRIPCIÓN

- 100407 Explotación solicitada no forma parte de ningún organismo de control autorizado para la producción ecológica en Andalucía o fecha de inscripción posterior al plazo establecido (Anexo I. Criterios de Subvencionabilidad. Orden 28 de marzo de 2023).
Explotación:ES181210000008 Especie:CAPRINA
- 100411 Recinto no admisible por no estar asociado en SIGGAN a una explotación ganadera admisible (Artículo 10 de la Orden de 28 de marzo de 2023).
Ref:1700000002584355 Recinto:18-122-005-00027-00023 Cultivo:62000 PASTOS PERMANENTES DE 5 O MAS AÑOS-SIN VARIEDAD Secano
- 100424 Solicita recinto que no está comprometido para la operación.
Ref:1700000002584354 Recinto:18-122-005-00027-00013 Cultivo:101194 OLIVAR-LECHIN DE GRANADA Secano
Ref:1700000002584356 Recinto:18-122-005-00027-00018 Cultivo:101194 OLIVAR-LECHIN DE GRANADA Secano
Ref:1700000002584359 Recinto:18-122-005-00027-00020 Cultivo:101194 OLIVAR-LECHIN DE GRANADA Secano
Ref:1700000002584358 Recinto:18-122-005-00027-00021 Cultivo:101194 OLIVAR-LECHIN DE GRANADA Secano
Ref:1700000002584355 Recinto:18-122-005-00027-00023 Cultivo:62000 PASTOS PERMANENTES DE 5 O MAS AÑOS-SIN VARIEDAD Secano

(1) Superficie declarada admisible ajustada con la superficie comprometida.
(2) Factor de penalización valorando el alcance para el tipo de compromiso.

Puede verificar la integridad de una copia de este documento mediante la lectura del código QR adjunto o mediante el acceso a la dirección <https://ws050.juntadeandalucia.es/verificarFirma> indicando el código de VERIFICACIÓN

FIRMADO POR	JUAN JOSE SOLER GARCIA	FECHA	03/07/2024	
	ROCIO GUIJARRO MILLAN			
VERIFICACIÓN	Pk2jm6MP8Q4FQJJZRRTHBNMQA26B8	PÁGINA	648/3256	



<u>APELLIDOS Y NOMBRE / RAZÓN SOCIAL</u>	<u>NIF</u>	<u>EXPEDIENTE</u>	<u>ANUALIDAD DE PAGO</u>
DUARTE OLIVA MANUEL	****5118*	1217508	

RESUMEN DE PAGOS

PROPUESTO	<u>IMPORTE (Euros)</u>			
	<u>PROPUESTO</u>	<u>FEADER (Eje 2)</u>	<u>MAPA</u>	<u>CAPADR</u>
	0,00	0,00	0,00	0,00

INCIDENCIAS

INCIDENCIA DESCRIPCIÓN

- 100401 Solicitante no inscrito en un organismo de control autorizado para la producción ecológica en Andalucía (Anexo I. Criterios de Subvencionabilidad. Orden 28 de marzo de 2023).
- 100402 Recinto solicitado no forma parte de ningún organismo de control autorizado para la producción ecológica en Andalucía o fecha de inscripción posterior al plazo establecido (Anexo I. Criterios de Subvencionabilidad. Orden 28 de marzo de 2023).
Ref:-163345 Recinto:18-040-023-00305-00004 Cultivo:101010 OLIVAR-PICUAL Regadío
Ref:1700000007065042 Recinto:18-040-023-00305-00004 Cultivo:101010 OLIVAR-PICUAL Regadío
- 100424 Solicita recinto que no está comprometido para la operación.
Ref:-163345 Recinto:18-040-023-00305-00004 Cultivo:101010 OLIVAR-PICUAL Regadío
Ref:1700000007065042 Recinto:18-040-023-00305-00004 Cultivo:101010 OLIVAR-PICUAL Regadío
- 101008 Expediente sin compromisos vigentes.
Operación:6503.2

(1) Superficie declarada admisible ajustada con la superficie comprometida.
(2) Factor de penalización valorando el alcance para el tipo de compromiso.

Puede verificar la integridad de una copia de este documento mediante la lectura del código QR adjunto o mediante el acceso a la dirección https://ws050.juntadeandalucia.es/verificarFirma indicando el código de VERIFICACIÓN				
FIRMADO POR	JUAN JOSE SOLER GARCIA	FECHA	03/07/2024	
	ROCIO GUIJARRO MILLAN			
VERIFICACIÓN	Pk2jm6MP8Q4FQJJZRRTHBNMQA26B8		PÁGINA	649/3256



APELLIDOS Y NOMBRE / RAZÓN SOCIAL

EHEVARRIA ACOSTA ANDRES

NIF
****1958*

EXPEDIENTE
1219022

ANUALIDAD DE PAGO
1ª

IMPORTE POR ANUALIDAD

	2023	2024	2025	2026	2027
IMPORTE MÁXIMO SUBVENCIONABLE	614,12 €	614,12 €	614,12 €	614,12 €	614,12 €
IMPORTE MEDIO DE TRANSFERENCIA (€/ha)	216,24 €	216,24 €	216,24 €	216,24 €	216,24 €

RESUMEN DE UNIDADES

Cód	GRUPO DE PAGO	Sup. Dec. Admisible (ha)	Sup. Comprometida (ha)	Sup. ajustada compromiso (I) (ha)	% sobredec.	Sup. Propuesta (ha)	Importe Declarado	Importe Topado	Importe Propuesto	Importe tras sobredec.
432	FRUTALES SECANO	2,84		2,84	0,00	2,84	614,12	614,12	614,12	614,12
TOTAL		2,84	2,84	2,84		2,84	614,12	614,12	614,12	614,12

APLICACIÓN DE REDUCCIONES Y PENALIZACIONES

GRUPO DE PAGO	Importe Calculado	Importe prerreduc.	Criterios de subvencionabilidad y compromisos	Presentación tardía	Omisión declaración	Condicionabilidad	IMPORTE (Euros) PROPUESTO
FRUTALES SECANO	614,12	614,12	0,00	0,00	0,00	0,00	614,12
TOTAL	614,12	614,12					614,12

RESUMEN DE PAGOS

	IMPORTE (Euros)			
	PROPUESTO	FEADER (Eje 2)	MAPA	CAPADR
PROPUESTO	614,12	522,00	60,25	31,87

RECINTOS PROPUESTOS

REF.	REFERENCIA SIGPAC	CULTIVO	DESCRIPCIÓN CULTIVO	S/R	G.PAGO	PEND. MEDIA (%)	SUP. DEC. ADMISIBLE (ha)	SUP. COMPROM. (ha)	SUP. AJUSTADA COMPROM. (I) (ha)	SUP. CONV. SIGPAC (ha)	SUP. CERTIE. (ha)	SUP. CAMPO (ha)	SUP. CAMPO DETER. CULT. DECLARADO (ha)	SUP. DEC. REDUCIDA (ha)	SUP. PROPUESTA (ha)
-591040	18-122-005-00064-002	104007	ALMENDROS-COMUNA	S	432	33,70	0,01	0,01	0,01		0,01			0,01	0,01
-591039	18-122-005-00056-002	104007	ALMENDROS-COMUNA	S	432	45,10	0,01	0,01	0,01		0,01			0,01	0,01
1700000006776691	18-122-005-00055-001	104007	ALMENDROS-COMUNA	S	432	41,00	0,18	0,18	0,18		0,18			0,18	0,18
1700000006776692	18-122-005-00057-001	104007	ALMENDROS-COMUNA	S	432	44,50	0,22	0,22	0,22		0,22			0,22	0,22
1700000006776693	18-122-005-00071-002	104007	ALMENDROS-COMUNA	S	432	22,80	0,10	0,10	0,10		0,10			0,10	0,10
1700000006776694	18-122-005-00065-001	104007	ALMENDROS-COMUNA	S	432	34,30	0,24	0,24	0,24		0,24			0,24	0,24
1700000006776695	18-122-005-00066-001	104007	ALMENDROS-COMUNA	S	432	40,30	0,22	0,22	0,22		0,22			0,22	0,22
1700000006776696	18-122-005-00064-001	104007	ALMENDROS-COMUNA	S	432	31,00	0,28	0,28	0,28		0,28			0,28	0,28
1700000006776697	18-122-005-00059-001	104007	ALMENDROS-COMUNA	S	432	37,60	0,27	0,27	0,27		0,27			0,27	0,27
1700000006776698	18-122-005-00064-003	104007	ALMENDROS-COMUNA	S	432	19,90	0,11	0,11	0,11		0,11			0,11	0,11
1700000006776699	18-122-005-00057-002	104007	ALMENDROS-COMUNA	S	432	24,20	0,09	0,09	0,09		0,09			0,09	0,09
1700000006776700	18-122-005-00055-003	104007	ALMENDROS-COMUNA	S	432	32,70	0,11	0,11	0,11		0,11			0,11	0,11
1700000006776701	18-122-005-00077-001	104007	ALMENDROS-COMUNA	S	432	32,80	0,05	0,05	0,05		0,05			0,05	0,05
1700000006776702	18-122-005-00069-002	104007	ALMENDROS-COMUNA	S	432	35,60	0,05	0,05	0,05		0,05			0,05	0,05
1700000006776703	18-122-005-00071-001	104007	ALMENDROS-COMUNA	S	432	37,50	0,43	0,43	0,43		0,43			0,43	0,43
1700000006776704	18-122-005-00069-001	104007	ALMENDROS-COMUNA	S	432	27,90	0,47	0,47	0,47		0,47			0,47	0,47

(1) Superficie declarada admisible ajustada con la superficie comprometida.
(2) Factor de penalización valorando el alcance para el tipo de compromiso.

Puede verificar la integridad de una copia de este documento mediante la lectura del código QR adjunto o mediante el acceso a la dirección https://ws050.juntadeandalucia.es/verificarFirma indicando el código de VERIFICACIÓN					
FIRMADO POR	JUAN JOSE SOLER GARCIA		FECHA		03/07/2024
	ROCIO GUIJARRO MILLAN				
VERIFICACIÓN	Pk2jm6MP8Q4FQJJZRRTHBNMQA26B8		PÁGINA		650/3256



APELLIDOS Y NOMBRE / RAZÓN SOCIAL

ECO BROCE SL

NIF
****7853*

EXPEDIENTE
1278360

ANUALIDAD DE PAGO
1ª

IMPORTE POR ANUALIDAD

	2023	2024	2025	2026	2027
IMPORTE MÁXIMO SUBVENCIONABLE	10.626,34 €	10.626,34 €	10.626,34 €	10.626,34 €	10.626,34 €
IMPORTE MEDIO DE TRANSFERENCIA (€/ha)	141,31 €	141,31 €	141,31 €	141,31 €	141,31 €

RESUMEN DE UNIDADES

Cód	GRUPO DE PAGO	Sup. Dec. Admisible (ha)	Sup. Comprometida (ha)	Sup. ajustada compromiso (I) (ha)	% sobredec.	Sup. Propuesta (ha)	Importe Declarado	Importe Topado	Importe Propuesto	Importe tras sobredec.
426	HERBÁCEOS	18,65		18,65	0,00	18,65	2.819,32	2.819,32	2.819,32	2.819,32
430	HORTÍCOLAS	4,55		4,55	0,00	4,55	1.151,15	1.151,15	1.151,15	1.151,15
432	FRUTALES SECANO	30,80		30,78	0,00	30,78	6.655,87	6.655,87	6.655,87	6.655,87
434	HERBÁCEOS NO ELEGIBLES	21,22		21,22	0,00	21,22	0,00	0,00	0,00	0,00
TOTAL		75,22	75,20	75,20		75,20	10.626,34	10.626,34	10.626,34	10.626,34

APLICACIÓN DE REDUCCIONES Y PENALIZACIONES

GRUPO DE PAGO	Importe Calculado	Importe prereduc.	Criterios de subvencionabilidad y compromisos	Presentación tardía	Omisión declaración	Condicionalidad	IMPORTE (Euros)
							PROPUESTO
FRUTALES SECANO	6.655,87	6.655,87	0,00	0,00	0,00	0,00	6.655,87
HERBÁCEOS	2.819,32	2.819,32	0,00	0,00	0,00	0,00	2.819,32
HERBÁCEOS NO ELEGIBLES	0,00	0,00	0,00	0,00	0,00	0,00	0,00
HORTÍCOLAS	1.151,15	1.151,15	0,00	0,00	0,00	0,00	1.151,15
TOTAL	10.626,34	10.626,34					10.626,34

RESUMEN DE PAGOS

PROPUESTO	IMPORTE (Euros)			
	PROPUESTO	FEADER (Eje 2)	MAPA	CAPADR
PROPUESTO	10.626,34	9.032,39	1.042,45	551,50

(1) Superficie declarada admisible ajustada con la superficie comprometida.
(2) Factor de penalización valorando el alcance para el tipo de compromiso.

Puede verificar la integridad de una copia de este documento mediante la lectura del código QR adjunto o mediante el acceso a la dirección <https://ws050.juntadeandalucia.es/verificarFirma> indicando el código de VERIFICACIÓN

FIRMADO POR	JUAN JOSE SOLER GARCIA	FECHA	03/07/2024	
	ROCIO GUIJARRO MILLAN			
VERIFICACIÓN	Pk2jm6MP8Q4FQJJZRRTHBNMQA26B8	PÁGINA	651/3256	



RECINTOS PROPUESTOS

REF.	REFERENCIA SIGPAC	CULTIVO	DESCRIPCIÓN CULTIVO	S/R	G.PAGO	PEND. MEDIA (%)	SUP. DEC. ADMISIBLE (ha)	SUP. COMPROM. (ha)	SUP. AJUSTADA COMPR.(1) (ha)	SUP. CONV. SIGPAC (ha)	SUP. CERTIF. (ha)	SUP. CAMPO (ha)	SUP. CAMPO DETER.CULT. DECLARADO (ha)	SUP. DEC. REDUCIDA (ha)	SUP. PROPUESTA (ha)
-1536347	18-080-007-00211-010	5000	CEBADA-SIN VARIEDAD	R	426	3,10	3,71	3,71	3,71		3,71			3,71	3,71
-1536345	18-080-007-00211-011	5000	CEBADA-SIN VARIEDAD	R	426	3,20	3,43	3,43	3,43		3,43			3,43	3,43
-1536343	18-080-007-00138-002	5000	CEBADA-SIN VARIEDAD	R	426	2,60	0,93	0,93	0,93		0,93			0,93	0,93
-1536342	18-080-007-00151-002	5000	CEBADA-SIN VARIEDAD	R	426	2,70	8,36	8,36	8,36		8,36			8,36	8,36
-1536340	18-080-007-00139-002	5000	CEBADA-SIN VARIEDAD	R	426	2,50	1,52	1,52	1,52		1,52			1,52	1,52
-444524	18-080-007-00211-028	5000	CEBADA-SIN VARIEDAD	R	426	2,80	0,62	0,62	0,62		0,62			0,62	0,62
-444523	18-080-007-00211-027	5000	CEBADA-SIN VARIEDAD	S	426	3,20	0,01	0,01	0,01		0,01			0,01	0,01
-444522	18-080-007-00211-026	5000	CEBADA-SIN VARIEDAD	S	426	3,80	0,07	0,07	0,07		0,07			0,07	0,07
-1536349	18-080-007-00211-010	157000	CEBOLLA-SIN VARIEDAD	R	430	3,10	4,52	4,52	4,52		4,52			4,52	4,52
-444521	18-080-007-00211-025	157000	CEBOLLA-SIN VARIEDAD	S	430	2,60	0,03	0,03	0,03		0,03			0,03	0,03
-444518	18-080-007-00134-007	104020	ALMENDROS-GUARA	S	432	2,90	0,02	0,02	0,02		0,02			0,02	0,02
-444516	18-080-006-00542-002	104020	ALMENDROS-GUARA	S	432	2,70	0,01	0,01	0,01		0,01			0,01	0,01
170000006044427	18-080-006-00215-001	104020	ALMENDROS-GUARA	S	432	1,70	0,63	0,63	0,63		0,63			0,63	0,63
170000006044428	18-080-006-00219-002	104020	ALMENDROS-GUARA	S	432	3,30	2,62	2,62	2,62		2,62			2,62	2,62
170000006044429	18-080-006-00218-001	104020	ALMENDROS-GUARA	S	432	5,70	0,30	0,30	0,30		0,30			0,30	0,30
170000006044430	18-080-006-00219-004	104020	ALMENDROS-GUARA	S	432	2,50	2,16	2,16	2,16		2,16			2,16	2,16
170000006044431	18-080-006-00217-002	104020	ALMENDROS-GUARA	S	432	2,10	2,37	2,37	2,37		2,37			2,37	2,37
170000006044433	18-080-007-00138-004	104020	ALMENDROS-GUARA	S	432	2,40	0,22	0,22	0,22		0,22			0,22	0,22
170000006044434	18-080-007-00134-005	104020	ALMENDROS-GUARA	S	432	2,50	1,73	1,73	1,73		1,73			1,73	1,73
170000006044435	18-080-006-00556-001	104020	ALMENDROS-GUARA	S	432	2,50	0,76	0,74	0,74		0,74			0,74	0,74
170000006044436	18-080-007-00134-003	104020	ALMENDROS-GUARA	S	432	4,70	0,18	0,18	0,18		0,18			0,18	0,18
170000006044437	18-080-007-00134-004	104020	ALMENDROS-GUARA	S	432	4,40	0,19	0,19	0,19		0,19			0,19	0,19
170000006044438	18-080-006-00558-001	104020	ALMENDROS-GUARA	S	432	2,70	3,26	3,26	3,26		3,26			3,26	3,26
170000006044439	18-080-006-00241-001	104020	ALMENDROS-GUARA	S	432	4,40	1,68	1,68	1,68		1,68			1,68	1,68
170000006044440	18-080-006-00542-001	104020	ALMENDROS-GUARA	S	432	3,30	1,21	1,21	1,21		1,21			1,21	1,21
170000006044441	18-080-007-00067-001	104020	ALMENDROS-GUARA	S	432	2,70	0,20	0,20	0,20		0,20			0,20	0,20
170000006044442	18-080-007-00133-003	104020	ALMENDROS-GUARA	S	432	2,60	1,93	1,93	1,93		1,93			1,93	1,93
170000006044444	18-080-006-00497-002	104020	ALMENDROS-GUARA	S	432	2,30	1,36	1,36	1,36		1,36			1,36	1,36
170000006044445	18-080-006-00219-005	104020	ALMENDROS-GUARA	S	432	7,70	1,42	1,42	1,42		1,42			1,42	1,42
170000006044446	18-080-007-00068-001	104020	ALMENDROS-GUARA	S	432	3,00	4,61	4,61	4,61		4,61			4,61	4,61
170000006044447	18-080-007-00133-004	104020	ALMENDROS-GUARA	S	432	3,30	2,09	2,09	2,09		2,09			2,09	2,09
170000006044448	18-080-007-00134-002	104020	ALMENDROS-GUARA	S	432	3,90	0,13	0,13	0,13		0,13			0,13	0,13
170000006044449	18-080-007-00133-002	104020	ALMENDROS-GUARA	S	432	3,00	0,96	0,96	0,96		0,96			0,96	0,96
170000006044451	18-080-007-00133-001	104020	ALMENDROS-GUARA	S	432	3,00	0,23	0,23	0,23		0,23			0,23	0,23
170000006044452	18-080-007-00067-002	104020	ALMENDROS-GUARA	S	432	3,40	0,53	0,53	0,53		0,53			0,53	0,53
-1536341	18-080-007-00151-002	20000	BARBECHO TRADICIONAL-SIN VARIEDAD	R	434	2,70	7,12	7,12	7,12		7,12			7,12	7,12
-1536339	18-080-007-00138-002	20000	BARBECHO TRADICIONAL-SIN VARIEDAD	R	434	2,60	4,18	4,18	4,18		4,18			4,18	4,18
-1256093	18-080-007-00139-002	20000	BARBECHO TRADICIONAL-SIN VARIEDAD	R	434	2,50	1,79	1,79	1,79		1,79			1,79	1,79
-1256077	18-080-007-00211-011	20000	BARBECHO TRADICIONAL-SIN VARIEDAD	R	434	3,20	2,75	2,75	2,75		2,75			2,75	2,75
-921504	18-080-007-00137-003	20000	BARBECHO TRADICIONAL-SIN VARIEDAD	R	434	3,00	0,10	0,10	0,10		0,10			0,10	0,10
-921503	18-080-007-00137-002	20000	BARBECHO TRADICIONAL-SIN VARIEDAD	R	434	2,80	1,01	1,01	1,01		1,01			1,01	1,01
170000006044409	18-080-007-00138-001	20000	BARBECHO TRADICIONAL-SIN VARIEDAD	R	434	3,30	0,10	0,10	0,10		0,10			0,10	0,10
170000006044410	18-080-007-00211-001	20000	BARBECHO TRADICIONAL-SIN VARIEDAD	R	434	2,70	1,99	1,99	1,99		1,99			1,99	1,99
170000006044413	18-080-007-00211-008	20000	BARBECHO TRADICIONAL-SIN VARIEDAD	R	434	2,90	1,55	1,55	1,55		1,55			1,55	1,55
170000006044450	18-080-007-00079-001	20000	BARBECHO TRADICIONAL-SIN VARIEDAD	S	434	3,00	0,63	0,63	0,63		0,63	0,63	0,63	0,63	0,63

INCIDENCIAS

INCIDENCIA DESCRIPCIÓN

- 226 Recinto abandonado según SIGPAC por el que solicita alguna ayuda/práctica.
Ref:170000006044432 Recinto:18-080-006-00219-00003 Cultivo:104020 ALMENDROS-GUARA Secano
- 3790 Recinto declarado inactivo
Ref:-1599724 Recinto:18-080-006-00498-00002 Cultivo: -
- 100400 Recinto con cultivo, variedad, régimen de explotación o uso Sigpac no compatible con la operación solicitada (Anexo IV.I Cultivos y variedades elegibles para las Intervenciones. Orden de 28 de marzo de 2023).
Ref:5139593 Recinto:18-080-006-00214-00001 Cultivo:104020 ALMENDROS-GUARA Secano Uso:FY
Ref:-444513 Recinto:18-080-006-00219-00010 Cultivo:104020 ALMENDROS-GUARA Secano Uso:TA
Ref:170000006044443 Recinto:18-080-006-00496-00001 Cultivo:104020 ALMENDROS-GUARA Secano Uso:TA
Ref:-1599724 Recinto:18-080-006-00498-00002 Cultivo:104020 ALMENDROS-GUARA Secano Uso:FY
- 100402 Recinto solicitado no forma parte de ningún organismo de control autorizado para la producción ecológica en Andalucía o fecha de inscripción posterior al plazo establecido (Anexo I. Criterios de Subvencionabilidad. Orden 28 de marzo de 2023).
Ref:4105532 Recinto:18-080-002-00038-00001 Cultivo:157000 CEBOLLA-SIN VARIEDAD Secano
Ref:4105533 Recinto:18-080-002-00040-00001 Cultivo:157000 CEBOLLA-SIN VARIEDAD Secano
Ref:4105528 Recinto:18-080-002-00051-00002 Cultivo:20000 BARBECHO TRADICIONAL-SIN VARIEDAD Secano
Ref:4105529 Recinto:18-080-002-00052-00001 Cultivo:20000 BARBECHO TRADICIONAL-SIN VARIEDAD Secano
Ref:4105524 Recinto:18-080-002-00177-00001 Cultivo:20000 BARBECHO TRADICIONAL-SIN VARIEDAD Secano
Ref:4105525 Recinto:18-080-002-00223-00001 Cultivo:20000 BARBECHO TRADICIONAL-SIN VARIEDAD Secano

(1) Superficie declarada admisible ajustada con la superficie comprometida.
(2) Factor de penalización valorando el alcance para el tipo de compromiso.

Puede verificar la integridad de una copia de este documento mediante la lectura del código QR adjunto o mediante el acceso a la dirección https://ws050.juntadeandalucia.es/verificarFirma indicando el código de VERIFICACIÓN					
FIRMADO POR	JUAN JOSE SOLER GARCIA		FECHA		03/07/2024
	ROCIO GUIJARRO MILLAN				
VERIFICACIÓN	Pk2jm6MP8Q4FQJJZRRTHBNMQA26B8		PÁGINA		652/3256



INCIDENCIAS

INCIDENCIA DESCRIPCIÓN

- Ref:-444528 Recinto:18-080-007-00211-00032 Cultivo:101010 OLIVAR-PICUAL Secano
- 100421 Recinto declarado por error para una operación de la 6503, que se ha corregido de oficio marcando la operación correcta, de acuerdo con la fecha de inscripción del recinto en la producción ecológica.
- Ref:-1599724 Recinto:18-080-006-00498-00002 Cultivo:104020 ALMENDROS-GUARA Secano
- 100424 Solicita recinto que no está comprometido para la operación.
- Ref:4105532 Recinto:18-080-002-00038-00001 Cultivo:157000 CEBOLLA-SIN VARIEDAD Secano
- Ref:4105533 Recinto:18-080-002-00040-00001 Cultivo:157000 CEBOLLA-SIN VARIEDAD Secano
- Ref:4105528 Recinto:18-080-002-00051-00002 Cultivo:20000 BARBECHO TRADICIONAL-SIN VARIEDAD Secano
- Ref:4105529 Recinto:18-080-002-00052-00001 Cultivo:20000 BARBECHO TRADICIONAL-SIN VARIEDAD Secano
- Ref:4105524 Recinto:18-080-002-00177-00001 Cultivo:20000 BARBECHO TRADICIONAL-SIN VARIEDAD Secano
- Ref:4105525 Recinto:18-080-002-00223-00001 Cultivo:20000 BARBECHO TRADICIONAL-SIN VARIEDAD Secano
- Ref:5139593 Recinto:18-080-006-00214-00001 Cultivo:104020 ALMENDROS-GUARA Secano
- Ref:170000006044432 Recinto:18-080-006-00219-00003 Cultivo:104020 ALMENDROS-GUARA Secano
- Ref:-444513 Recinto:18-080-006-00219-00010 Cultivo:104020 ALMENDROS-GUARA Secano
- Ref:170000006044443 Recinto:18-080-006-00496-00001 Cultivo:104020 ALMENDROS-GUARA Secano
- Ref:-1599724 Recinto:18-080-006-00498-00002 Cultivo:104020 ALMENDROS-GUARA Secano
- Ref:-444528 Recinto:18-080-007-00211-00032 Cultivo:101010 OLIVAR-PICUAL Secano

(1) Superficie declarada admisible ajustada con la superficie comprometida.
 (2) Factor de penalización valorando el alcance para el tipo de compromiso.

Puede verificar la integridad de una copia de este documento mediante la lectura del código QR adjunto o mediante el acceso a la dirección <https://ws050.juntadeandalucia.es/verificarFirma> indicando el código de VERIFICACIÓN

FIRMADO POR	JUAN JOSE SOLER GARCIA	FECHA	03/07/2024	
	ROCIO GUIJARRO MILLAN			
VERIFICACIÓN	Pk2jm6MP8Q4FQJJZRRTHBNMQA26B8	PÁGINA	653/3256	



APELLIDOS Y NOMBRE / RAZÓN SOCIAL

ECOBER 73 SL

NIF
***0620*

EXPEDIENTE
1256093

ANUALIDAD DE PAGO

1ª

IMPORTE POR ANUALIDAD

	2023	2024	2025	2026	2027
IMPORTE MÁXIMO SUBVENCIONABLE	22.636,00 €	22.636,00 €	22.636,00 €	22.636,00 €	22.636,00 €
IMPORTE MEDIO DE TRANSFERENCIA (€/ha)	282,95 €	282,95 €	282,95 €	282,95 €	282,95 €

RESUMEN DE UNIDADES

Cód	GRUPO DE PAGO	Sup. Dec. Admisible (ha)	Sup. Comprometida (ha)	Sup. ajustada compromiso (1) (ha)	% sobredec.	Sup. Propuesta (ha)	Importe Declarado	Importe Topado	Importe Propuesto	Importe tras sobredec.
432	FRUTALES SECANO	285,32		40,00	0,00	40,00	8.649,60	8.649,60	8.649,60	8.649,60
433	FRUTALES REGADÍO	109,95		40,00	0,00	40,00	13.986,40	13.986,40	13.986,40	13.986,40
TOTAL		395,27	80,00	80,00		80,00	22.636,00	22.636,00	22.636,00	22.636,00

APLICACIÓN DE REDUCCIONES Y PENALIZACIONES

GRUPO DE PAGO	Importe Calculado	Importe prereduc.	Criterios de subvencionabilidad y compromisos	Presentación tardía	Omisión declaración	Condicionalidad	IMPORTE (Euros)
							PROPUESTO
FRUTALES REGADÍO	13.986,40	13.986,40	0,00	0,00	0,00	0,00	13.986,40
FRUTALES SECANO	8.649,60	8.649,60	0,00	0,00	0,00	0,00	8.649,60
TOTAL	22.636,00	22.636,00					22.636,00

RESUMEN DE PAGOS

PROPUESTO	IMPORTE (Euros)			
	PROPUESTO	FEADER (Eje 2)	MAPA	CAPADR
PROPUESTO	22.636,00	19.240,60	2.220,60	1.174,80

(1) Superficie declarada admisible ajustada con la superficie comprometida.

(2) Factor de penalización valorando el alcance para el tipo de compromiso.

Puede verificar la integridad de una copia de este documento mediante la lectura del código QR adjunto o mediante el acceso a la dirección <https://ws050.juntadeandalucia.es/verificarFirma> indicando el código de VERIFICACIÓN

FIRMADO POR	JUAN JOSE SOLER GARCIA	FECHA	03/07/2024	
	ROCIO GUIJARRO MILLAN			
VERIFICACIÓN	Pk2jm6MP8Q4FQJJZRRTHBNMQA26B8	PÁGINA	654/3256	



RECINTOS PROPUESTOS

REF.	REFERENCIA SIGPAC	CULTIVO DESCRIPCIÓN CULTIVO	S/R	G/PAGO	PEND. MEDIA (%)	SUP. DEC. ADMISIBLE (ha)	SUP. COMPROM. (ha)	SUP. AJUSTADA COMPR.(1) (ha)	SUP. CONV. SIGPAC (ha)	SUP. CERTIF. (ha)	SUP. CAMPO (ha)	SUP. CAMPO DETER. CULT. DECLARADO (ha)	SUP. DEC. REDUCIDA (ha)	SUP. PROPUESTA (ha)
-1585160	18-091-056-00001-006	124022 PISTACHO-KERMAN	S	432	3,90	18,84	7,21	7,21		7,21			7,21	7,21
-1381760	18-091-036-00025-001	124021 PISTACHO-KASTEL	S	432	3,30	11,51	6,54	6,54		6,54			6,54	6,54
-1120804	18-091-036-00020-010	104020 ALMENDROS-GUARA	S	432	3,30	0,16	0,16	0,16		0,16			0,16	0,16
-466839	18-091-036-00041-006	104020 ALMENDROS-GUARA	S	432	1,90	0,04	0,04	0,04		0,04			0,04	0,04
-29548	18-091-056-00002-003	104020 ALMENDROS-GUARA	S	432	4,40	0,18	0,18	0,18		0,18			0,18	0,18
-29539	18-091-056-00001-043	104020 ALMENDROS-GUARA	S	432	4,10	0,86	0,86	0,86		0,86			0,86	0,86
-29536	18-091-056-00001-039	104020 ALMENDROS-GUARA	S	432	16,40	0,03	0,03	0,03		0,03			0,03	0,03
-29535	18-091-056-00001-038	104020 ALMENDROS-GUARA	S	432	43,00	0,14	0,14	0,14		0,14			0,14	0,14
-29533	18-091-036-00040-003	104020 ALMENDROS-GUARA	S	432	11,30	0,02	0,02	0,02		0,02			0,02	0,02
-29530	18-091-036-00023-011	104020 ALMENDROS-GUARA	S	432	12,20	2,66	2,66	2,66		2,66			2,66	2,66
4158695	18-091-037-00043-001	104020 ALMENDROS-GUARA	S	432	4,80	3,09	3,09	3,09		3,09			3,09	3,09
4158696	18-091-037-00043-002	104020 ALMENDROS-GUARA	S	432	5,90	0,14	0,14	0,14		0,14			0,14	0,14
4158700	18-091-037-00044-002	104020 ALMENDROS-GUARA	S	432	3,80	4,42	4,42	4,42		4,42			4,42	4,42
4663842	18-091-037-00042-002	104020 ALMENDROS-GUARA	S	432	6,70	0,03	0,03	0,03		0,03			0,03	0,03
170000006999928	18-091-036-00027-004	104020 ALMENDROS-GUARA	S	432	4,20	0,07	0,07	0,07		0,07			0,07	0,07
170000006999944	18-091-036-00023-007	104020 ALMENDROS-GUARA	S	432	16,20	2,78	2,78	2,78		2,78			2,78	2,78
170000006999947	18-091-036-00023-008	104020 ALMENDROS-GUARA	S	432	9,60	0,14	0,14	0,14		0,14			0,14	0,14
170000006999955	18-091-036-00027-005	104020 ALMENDROS-GUARA	S	432	8,10	0,17	0,17	0,17		0,17			0,17	0,17
170000007000035	18-091-036-00024-009	104020 ALMENDROS-GUARA	S	432	3,40	6,33	6,33	6,33		6,33			6,33	6,33
170000007000043	18-091-036-00030-002	104020 ALMENDROS-GUARA	S	432	12,20	0,24	0,24	0,24		0,24			0,24	0,24
170000007000304	18-091-036-00023-010	104020 ALMENDROS-GUARA	S	432	9,20	0,48	0,48	0,48		0,48			0,48	0,48
170000007000341	18-091-056-00002-002	104020 ALMENDROS-GUARA	S	432	2,80	0,67	0,67	0,67		0,67			0,67	0,67
170000007000346	18-091-037-00047-001	104020 ALMENDROS-GUARA	S	432	4,90	0,21	0,21	0,21		0,21			0,21	0,21
170000007000348	18-091-045-00008-001	104020 ALMENDROS-GUARA	S	432	4,00	1,53	1,53	1,53		1,53			1,53	1,53
170000007000349	18-091-045-00010-001	104020 ALMENDROS-GUARA	S	432	4,70	2,09	2,09	2,09		2,09			2,09	2,09
170000007000350	18-091-036-00037-001	104020 ALMENDROS-GUARA	S	432	5,90	2,12	2,12	2,12		2,12			2,12	2,12
170000007000351	18-091-036-00039-002	104020 ALMENDROS-GUARA	S	432	6,40	8,29	8,29	8,29		8,29			8,29	8,29
170000007000353	18-091-037-00039-001	104020 ALMENDROS-GUARA	S	432	6,00	10,83	10,83	10,83		10,83			10,83	10,83
170000007000354	18-091-037-00040-001	104020 ALMENDROS-GUARA	S	432	5,40	13,11	13,11	13,11		13,11			13,11	13,11
170000007000355	18-091-036-00040-002	104020 ALMENDROS-GUARA	S	432	4,00	1,20	1,20	1,20		1,20			1,20	1,20
170000007000356	18-091-036-00041-002	104020 ALMENDROS-GUARA	S	432	5,80	1,37	1,37	1,37		1,37			1,37	1,37
170000007000358	18-091-037-00041-001	104020 ALMENDROS-GUARA	S	432	4,80	11,21	11,21	11,21		11,21			11,21	11,21
170000007000359	18-091-037-00042-001	104020 ALMENDROS-GUARA	S	432	5,00	2,19	2,19	2,19		2,19			2,19	2,19
170000007000362	18-091-037-00045-001	104020 ALMENDROS-GUARA	S	432	3,50	1,29	1,29	1,29		1,29			1,29	1,29
170000007000363	18-091-037-00046-001	104020 ALMENDROS-GUARA	S	432	3,80	1,04	1,04	1,04		1,04			1,04	1,04
170000007000372	18-091-045-00001-001	104020 ALMENDROS-GUARA	S	432	4,30	0,22	0,22	0,22		0,22			0,22	0,22
170000007000373	18-091-045-00002-001	104020 ALMENDROS-GUARA	S	432	4,80	9,12	9,12	9,12		9,12			9,12	9,12
170000007000374	18-091-045-00005-001	104020 ALMENDROS-GUARA	S	432	5,50	1,59	1,59	1,59		1,59			1,59	1,59
170000007000375	18-091-045-00006-001	104020 ALMENDROS-GUARA	S	432	4,70	1,29	1,29	1,29		1,29			1,29	1,29
170000007000376	18-091-036-00038-001	104020 ALMENDROS-GUARA	S	432	2,90	1,39	1,39	1,39		1,39			1,39	1,39
170000007000381	18-091-036-00029-001	104020 ALMENDROS-GUARA	S	432	3,30	13,55	13,55	13,55		13,55			13,55	13,55
170000007000383	18-091-056-00001-029	104020 ALMENDROS-GUARA	S	432	2,30	0,12	0,12	0,12		0,12			0,12	0,12
170000007000384	18-091-056-00001-030	104020 ALMENDROS-GUARA	S	432	3,40	0,09	0,09	0,09		0,09			0,09	0,09
170000007000385	18-091-036-00023-002	104020 ALMENDROS-GUARA	S	432	3,60	14,46	14,46	14,46		14,46			14,46	14,46
170000007000386	18-091-056-00001-031	104020 ALMENDROS-GUARA	S	432	3,80	0,21	0,21	0,21		0,21			0,21	0,21
170000007000389	18-091-036-00025-001	104014 ALMENDROS-FERRAGNES	S	432	3,30	15,15	8,61	8,61		8,61			8,61	8,61
170000007000390	18-091-036-00020-006	104014 ALMENDROS-FERRAGNES	S	432	3,20	11,97	11,97	11,97		11,97			11,97	11,97
170000007000391	18-091-036-00023-005	104020 ALMENDROS-GUARA	S	432	4,60	7,96	7,96	7,96		7,96			7,96	7,96
170000007000394	18-091-036-00031-001	104020 ALMENDROS-GUARA	S	432	7,20	0,73	0,73	0,73		0,73			0,73	0,73
170000007000395	18-091-036-00031-004	104020 ALMENDROS-GUARA	S	432	17,10	0,04	0,04	0,04		0,04			0,04	0,04
170000007000396	18-091-036-00031-005	104014 ALMENDROS-FERRAGNES	S	432	15,80	0,04	0,04	0,04		0,04			0,04	0,04
170000007000397	18-091-036-00032-001	104020 ALMENDROS-GUARA	S	432	8,40	1,73	1,73	1,73		1,73			1,73	1,73
170000007000398	18-091-036-00026-002	104014 ALMENDROS-FERRAGNES	S	432	3,30	5,27	5,27	5,27		5,27			5,27	5,27
170000007000399	18-091-036-00027-002	104014 ALMENDROS-FERRAGNES	S	432	3,20	8,30	8,30	8,30		8,30			8,30	8,30
170000007000403	18-091-036-09002-006	104020 ALMENDROS-GUARA	S	432	2,10	0,06	0,06	0,06		0,06			0,06	0,06
170000007000404	18-091-056-00001-006	104020 ALMENDROS-GUARA	S	432	3,90	11,69	4,48	4,48		4,48			4,48	4,48
170000007000405	18-091-056-00001-005	104020 ALMENDROS-GUARA	S	432	12,50	0,69	0,69	0,69		0,69			0,69	0,69
170000007000406	18-091-036-00033-001	104020 ALMENDROS-GUARA	S	432	8,90	0,98	0,98	0,98		0,98			0,98	0,98
170000007000407	18-091-036-00034-001	104020 ALMENDROS-GUARA	S	432	12,40	3,76	3,76	3,76		3,76			3,76	3,76
170000007000408	18-091-036-00035-001	104020 ALMENDROS-GUARA	S	432	8,40	3,49	3,49	3,49		3,49			3,49	3,49
170000007000409	18-091-036-00023-004	104020 ALMENDROS-GUARA	S	432	6,00	1,44	1,44	1,44		1,44			1,44	1,44
170000007000418	18-091-036-00027-003	104020 ALMENDROS-GUARA	S	432	4,10	6,86	6,86	6,86		6,86			6,86	6,86
170000007000420	18-091-036-00028-002	104020 ALMENDROS-GUARA	S	432	2,60	37,82	37,82	37,82		37,82			37,82	37,82
170000007000425	18-091-036-00036-005	104020 ALMENDROS-GUARA	S	432	7,60	1,20	1,20	1,20		1,20			1,20	1,20
170000007000444	18-091-036-00020-007	104014 ALMENDROS-FERRAGNES	S	432	4,40	14,62	14,62	14,62		14,62			14,62	14,62
170000007000379	18-091-056-00001-011	104020 ALMENDROS-GUARA	R	433	2,60	0,40	0,40	0,40		0,40			0,40	0,40
170000007000380	18-091-056-00001-015	104020 ALMENDROS-GUARA	R	433	2,80	1,08	1,08	1,08		1,08			1,08	1,08
170000007000382	18-091-056-00001-033	104020 ALMENDROS-GUARA	R	433	7,60	0,14	0,14	0,14		0,14			0,14	0,14
170000007000393	18-091-036-00024-003	104014 ALMENDROS-FERRAGNES	R	433	3,80	107,58	107,58	107,58		107,58			107,58	107,58
170000007000402	18-091-056-00001-004	104020 ALMENDROS-GUARA	R	433	5,30	0,75	0,75	0,75		0,75			0,75	0,75

(1) Superficie declarada admisible ajustada con la superficie comprometida.
 (2) Factor de penalización valorando el alcance para el tipo de compromiso.

Puede verificar la integridad de una copia de este documento mediante la lectura del código QR adjunto o mediante el acceso a la dirección https://ws050.juntadeandalucia.es/verificarFirma indicando el código de VERIFICACIÓN					
FIRMADO POR	JUAN JOSE SOLER GARCIA		FECHA		03/07/2024
	ROCIO GUIJARRO MILLAN				
VERIFICACIÓN	Pk2jm6MP8Q4FQJJZRRTHBNMQA26B8		PÁGINA	655/3256	



INCIDENCIAS

INCIDENCIA DESCRIPCIÓN

- 218 La superficie total declarada sobre un mismo recinto en el conjunto de los expedientes, no puede superar la superficie total que el SIGPAC establece para ese recinto.
Ref:-1120817 Recinto:18-091-045-00067-00004 Cultivo:104020 ALMENDROS-GUARA Secano Suma de superficies declaradas para este recinto por todos los solicitantes (Áreas):136 Superficie SIGPAC medida para este recinto (Áreas):68 Exceso de superficie declarada (Hectáreas):0,68 Suma de superficies declaradas para este recinto por el solicitante (Áreas):68
- 100424 Solicita recinto que no está comprometido para la operación.
Ref:-1120817 Recinto:18-091-045-00067-00004 Cultivo:104020 ALMENDROS-GUARA Secano

(1) Superficie declarada admisible ajustada con la superficie comprometida.
(2) Factor de penalización valorando el alcance para el tipo de compromiso.

Puede verificar la integridad de una copia de este documento mediante la lectura del código QR adjunto o mediante el acceso a la dirección <https://ws050.juntadeandalucia.es/verificarFirma> indicando el código de VERIFICACIÓN

FIRMADO POR	JUAN JOSE SOLER GARCIA	FECHA	03/07/2024	
	ROCIO GUIJARRO MILLAN			
VERIFICACIÓN	Pk2jm6MP8Q4FQJJZRRTHBNBMA26B8	PÁGINA	656/3256	



APELLIDOS Y NOMBRE / RAZÓN SOCIAL
ECOGARCIA Y BAÑOS SL

NIF
***3217*

EXPEDIENTE
1284265

ANUALIDAD DE PAGO
1ª

IMPORTE POR ANUALIDAD

	2023	2024	2025	2026	2027
IMPORTE MÁXIMO SUBVENCIONABLE	3.711,51 €	3.711,51 €	3.711,51 €	3.711,51 €	3.711,51 €
IMPORTE MEDIO DE TRANSFERENCIA (€/ha)	253,00 €	253,00 €	253,00 €	253,00 €	253,00 €

RESUMEN DE UNIDADES

Cód	GRUPO DE PAGO	Sup. Dec. Admisible (ha)	Sup. Comprometida (ha)	Sup. ajustada compromiso (1) (ha)	% sobredec.	Sup. Propuesta (ha)	Importe Declarado	Importe Topado	Importe Propuesto	Importe tras sobredec.
430	HORTÍCOLAS	14,67		14,67	0,00	14,67	3.711,51	3.711,51	3.711,51	3.711,51
TOTAL		14,67	14,67	14,67		14,67	3.711,51	3.711,51	3.711,51	3.711,51

APLICACIÓN DE REDUCCIONES Y PENALIZACIONES

GRUPO DE PAGO	Importe Calculado	Importe prereduc.	Criterios de subvencionabilidad y compromisos	Presentación tardía	Omisión declaración	Condicionabilidad	IMPORTE (Euros) PROPUESTO
HORTÍCOLAS	3.711,51	3.711,51	0,00	0,00	0,00	0,00	3.711,51
TOTAL	3.711,51	3.711,51					3.711,51

RESUMEN DE PAGOS

	IMPORTE (Euros)			
	PROPUESTO	FEADER (Eje 2)	MAPA	CAPADR
PROPUESTO	3.711,51	3.154,78	364,10	192,63

RECINTOS PROPUESTOS

REF.	REFERENCIA SIGPAC	CULTIVO	DESCRIPCIÓN CULTIVO	S/R	G.PAGO	PEND. MEDIA (%)	SUP. DEC. ADMISIBLE (ha)	SUP. COMPROM. (ha)	SUP. AJUSTADA COMPROM. (1) (ha)	SUP. CONV. SIGPAC (ha)	SUP. CERTIE. (ha)	SUP. CAMPO (ha)	SUP. CAMPO DETER. CULT. DECLARADO (ha)	SUP. DEC. REDUCIDA (ha)	SUP. PROPUESTA (ha)
6950276	18-100-009-00128-001	152000	PIMIENTO-SIN VARIEDAD	R	430	6,40	0,11	0,11	0,11		0,11			0,11	0,11
6950277	18-100-009-00160-003	152000	PIMIENTO-SIN VARIEDAD	R	430	8,30	1,71	1,71	1,71		1,71			1,71	1,71
6950278	18-100-009-00095-002	152000	PIMIENTO-SIN VARIEDAD	R	430	3,60	4,49	4,49	4,49		4,49			4,49	4,49
6950279	18-100-009-00127-001	152000	PIMIENTO-SIN VARIEDAD	R	430	6,60	0,93	0,93	0,93		0,93			0,93	0,93
6950280	18-046-002-00087-002	152000	PIMIENTO-SIN VARIEDAD	R	430	7,90	2,68	2,68	2,68		2,68			2,68	2,68
6950281	18-100-009-00169-009	152000	PIMIENTO-SIN VARIEDAD	R	430	9,00	2,65	2,65	2,65		2,65			2,65	2,65
6950282	18-100-009-00170-002	152000	PIMIENTO-SIN VARIEDAD	R	430	5,30	2,10	2,10	2,10		2,10			2,10	2,10

INCIDENCIAS

INCIDENCIA DESCRIPCIÓN

- 100421 Recinto declarado por error para una operación de la 6503, que se ha corregido de oficio marcando la operación correcta, de acuerdo con la fecha de inscripción del recinto en la producción ecológica.
 Ref:6950280 Recinto:18-046-002-00087-00002 Cultivo:152000 PIMIENTO-SIN VARIEDAD Regadío
 Ref:6950278 Recinto:18-100-009-00095-00002 Cultivo:152000 PIMIENTO-SIN VARIEDAD Regadío
 Ref:6950279 Recinto:18-100-009-00127-00001 Cultivo:152000 PIMIENTO-SIN VARIEDAD Regadío
 Ref:6950276 Recinto:18-100-009-00128-00001 Cultivo:152000 PIMIENTO-SIN VARIEDAD Regadío
 Ref:6950277 Recinto:18-100-009-00160-00003 Cultivo:152000 PIMIENTO-SIN VARIEDAD Regadío
 Ref:6950281 Recinto:18-100-009-00169-00009 Cultivo:152000 PIMIENTO-SIN VARIEDAD Regadío
 Ref:6950282 Recinto:18-100-009-00170-00002 Cultivo:152000 PIMIENTO-SIN VARIEDAD Regadío

(1) Superficie declarada admisible ajustada con la superficie comprometida.
 (2) Factor de penalización valorando el alcance para el tipo de compromiso.

Puede verificar la integridad de una copia de este documento mediante la lectura del código QR adjunto o mediante el acceso a la dirección <https://ws050.juntadeandalucia.es/verificarFirma> indicando el código de VERIFICACIÓN

FIRMADO POR	JUAN JOSE SOLER GARCIA	FECHA	03/07/2024	
	ROCIO GUIJARRO MILLAN			
VERIFICACIÓN	Pk2jm6MP8Q4FQJJZRRTHBNMQA26B8	PÁGINA	657/3256	



APELLIDOS Y NOMBRE / RAZÓN SOCIAL **NIF** **EXPEDIENTE** **ANUALIDAD DE PAGO**
 ECOMASZERO SL ****9027* 1274251 1ª

IMPORTES POR ANUALIDAD

	2023	2024	2025	2026	2027
IMPORTE MÁXIMO SUBVENCIONABLE	975,05 €	975,05 €	975,05 €	975,05 €	975,05 €
IMPORTE MEDIO DE TRANSFERENCIA (€/ha)	151,17 €	151,17 €	151,17 €	151,17 €	151,17 €

RESUMEN DE UNIDADES

Cód	GRUPO DE PAGO	Sup. Dec. Admisible (ha)	Sup. Comprometida (ha)	Sup. ajustada compromiso (1) (ha)	% sobredec.	Sup. Propuesta (ha)	Importe Declarado	Importe Topado	Importe Propuesto	Importe tras sobredec.
426	HERBÁCEOS	6,45		6,45	0,00	6,45	975,05	975,05	975,05	975,05
TOTAL		6,45	6,45	6,45		6,45	975,05	975,05	975,05	975,05

APLICACIÓN DE REDUCCIONES Y PENALIZACIONES

GRUPO DE PAGO	Importe Calculado	Importe prereduc.	Criterios de subvencionabilidad y compromisos	Presentación tardía	Omisión declaración	Condicionalidad	IMPORTE (Euros) PROPUESTO
HERBÁCEOS	975,05	975,05	0,00	0,00	0,00	0,00	975,05
TOTAL	975,05	975,05					975,05

RESUMEN DE PAGOS

	IMPORTE (Euros)		
	PROPUESTO	FEADER (Eje 2)	MAPA
PROPUESTO	975,05	828,79	95,65
			CAPADR 50,61

RECINTOS PROPUESTOS

REF.	REFERENCIA SIGPAC	CULTIVO	DESCRIPCIÓN CULTIVO	S/R	G.PAGO	PEND. MEDIA (%)	SUP. DEC. ADMISIBLE (ha)	SUP. COMPROM. (ha)	SUP. AJUSTADA COMPR.(1) (ha)	SUP. CONV. SIGPAC (ha)	SUP. CERTIE. (ha)	SUP. CAMPO (ha)	SUP. CAMPO DETER. CULT. DECLARADO (ha)	SUP. DEC. REDUCIDA (ha)	SUP. PROPUESTA (ha)
6938927	18-084-001-00078-001	5000	CEBADA-SIN VARIEDAD	S	426	5,30	3,44	3,44	3,44		3,44			3,44	3,44
6938928	18-084-001-00082-001	5000	CEBADA-SIN VARIEDAD	S	426	5,00	3,01	3,01	3,01		3,01			3,01	3,01

(1) Superficie declarada admisible ajustada con la superficie comprometida.

(2) Factor de penalización valorando el alcance para el tipo de compromiso.

Puede verificar la integridad de una copia de este documento mediante la lectura del código QR adjunto o mediante el acceso a la dirección <https://ws050.juntadeandalucia.es/verificarFirma> indicando el código de VERIFICACIÓN

FIRMADO POR	JUAN JOSE SOLER GARCIA	FECHA	03/07/2024	
	ROCIO GUIJARRO MILLAN			
VERIFICACIÓN	Pk2jm6MP8Q4FQJJZRRTHBNMQA26B8	PÁGINA	658/3256	



APELLIDOS Y NOMBRE / RAZÓN SOCIAL

EGEA GOR FRANCISCO

NIF
****5511*

EXPEDIENTE
1282667

ANUALIDAD DE PAGO

1ª

IMPORTE POR ANUALIDAD

	2023	2024	2025	2026	2027
IMPORTE MÁXIMO SUBVENCIONABLE	500,01 €	500,01 €	500,01 €	500,01 €	500,01 €
IMPORTE MEDIO DE TRANSFERENCIA (€/ha)	349,66 €	349,66 €	349,66 €	349,66 €	349,66 €

RESUMEN DE UNIDADES

Cód	GRUPO DE PAGO	Sup. Dec. Admisible (ha)	Sup. Comprometida (ha)	Sup. ajustada compromiso (1) (ha)	% sobredec.	Sup. Propuesta (ha)	Importe Declarado	Importe Topado	Importe Propuesto	Importe tras sobredec.
433	FRUTALES REGADÍO	1,43		1,43	0,00	1,43	500,01	500,01	500,01	500,01
TOTAL		1,43	1,43	1,43		1,43	500,01	500,01	500,01	500,01

APLICACIÓN DE REDUCCIONES Y PENALIZACIONES

GRUPO DE PAGO	Importe Calculado	Importe prereduc.	Criterios de subvencionabilidad y compromisos	Presentación tardía	Omisión declaración	Condicionalidad	IMPORTE (Euros) PROPUESTO
FRUTALES REGADÍO	500,01	500,01	0,00	0,00	0,00	0,00	500,01
TOTAL	500,01	500,01					500,01

RESUMEN DE PAGOS

	IMPORTE (Euros)		
	PROPUESTO	FEADER (Eje 2)	MAPA
PROPUESTO	500,01	425,01	49,05
			CAPADR 25,95

RECINTOS PROPUESTOS

REF.	REFERENCIA SIGPAC	CULTIVO	DESCRIPCIÓN CULTIVO	S/R	G.PAGO	PEND. MEDIA (%)	SUP. DEC. ADMISIBLE (ha)	SUP. COMPROM. (ha)	SUP. AJUSTADA COMPR.(1) (ha)	SUP. CONV. SIGPAC (ha)	SUP. CERTIE. (ha)	SUP. CAMPO (ha)	SUP. CAMPO DETER. CULT. DECLARADO (ha)	SUP. DEC. REDUCIDA (ha)	SUP. PROPUESTA (ha)
-1586477	18-100-008-00165-001	104020	ALMENDROS-GUARA	R	433	1,90	0,02	0,02	0,02		0,02			0,02	0,02
5811378	18-100-008-00165-001	104020	ALMENDROS-GUARA	R	433	1,90	0,36	0,36	0,36		0,36			0,36	0,36
5811381	18-100-008-00214-002	104020	ALMENDROS-GUARA	R	433	2,40	1,05	1,05	1,05		1,05			1,05	1,05

(1) Superficie declarada admisible ajustada con la superficie comprometida.
(2) Factor de penalización valorando el alcance para el tipo de compromiso.

Puede verificar la integridad de una copia de este documento mediante la lectura del código QR adjunto o mediante el acceso a la dirección <https://ws050.juntadeandalucia.es/verificarFirma> indicando el código de VERIFICACIÓN

FIRMADO POR	JUAN JOSE SOLER GARCIA	FECHA	03/07/2024	
	ROCIO GUIJARRO MILLAN			
VERIFICACIÓN	Pk2jm6MP8Q4FQJJZRRTHBNMQA26B8	PÁGINA	659/3256	



APELLIDOS Y NOMBRE / RAZÓN SOCIAL

EGEA GOR JOSE JOAQUIN

NIF
****8962*

EXPEDIENTE
1127228

ANUALIDAD DE PAGO

1ª

IMPORTE POR ANUALIDAD

	2023	2024	2025	2026	2027
IMPORTE MÁXIMO SUBVENCIONABLE	2.032,53 €	2.032,53 €	2.032,53 €	2.032,53 €	2.032,53 €
IMPORTE MEDIO DE TRANSFERENCIA (€/ha)	139,60 €	139,60 €	139,60 €	139,60 €	139,60 €

RESUMEN DE UNIDADES

Cód	GRUPO DE PAGO	Sup. Dec. Admisible (ha)	Sup. Comprometida (ha)	Sup. ajustada compromiso (l) (ha)	% sobredec.	Sup. Propuesta (ha)	Importe Declarado	Importe Topado	Importe Propuesto	Importe tras sobredec.
426	HERBÁCEOS	1,73		1,73	0,00	1,73	261,52	261,52	261,52	261,52
432	FRUTALES SECANO	8,19		8,19	0,00	8,19	1.771,01	1.771,01	1.771,01	1.771,01
434	HERBÁCEOS NO ELEGIBLES	4,64		4,64	0,00	4,64	0,00	0,00	0,00	0,00
TOTAL		14,56	14,56	14,56		14,56	2.032,53	2.032,53	2.032,53	2.032,53

APLICACIÓN DE REDUCCIONES Y PENALIZACIONES

GRUPO DE PAGO	Importe Calculado	Importe prereduc.	Criterios de subvencionabilidad y compromisos	Presentación tardía	Omisión declaración	Condicionalidad	IMPORTE (Euros)
							PROPUESTO
FRUTALES SECANO	1.771,01	1.771,01	0,00	0,00	0,00	0,00	1.771,01
HERBÁCEOS	261,52	261,52	0,00	0,00	0,00	0,00	261,52
HERBÁCEOS NO ELEGIBLES	0,00	0,00	0,00	0,00	0,00	0,00	0,00
TOTAL	2.032,53	2.032,53					2.032,53

RESUMEN DE PAGOS

PROPUESTO	IMPORTE (Euros)			
	PROPUESTO	FEADER (Eje 2)	MAPA	CAPADR
	2.032,53	1.727,65	199,40	105,48

RECINTOS PROPUESTOS

REF.	REFERENCIA SIGPAC	CULTIVO DESCRIPCIÓN CULTIVO	S/R	G.PAGO	PEND. MEDIA (%)	SUP. DEC. ADMISIBLE (ha)	SUP. COMPROM. (ha)	SUP. AJUSTADA COMPROM. (l) (ha)	SUP. CONV. SIGPAC (ha)	SUP. CERTIF. (ha)	SUP. CAMPO (ha)	SUP. CAMPO DETER. CULT. DECLARADO (ha)	SUP. DEC. REDUCIDA (ha)	SUP. PROPUESTA (ha)
1700000005277635	18-100-007-00294-001	1000 TRIGO BLANDO-SIN VARIEDAD	R	426	4,10	0,34	0,34	0,34	0,34	0,34	0,34	0,34	0,34	0,34
1700000005277640	18-100-007-00662-001	60000 ALFALFA-SIN VARIEDAD	R	426	2,30	0,37	0,37	0,37	0,37	0,37	0,37	0,37	0,37	0,37
1700000005277641	18-100-007-00663-001	60000 ALFALFA-SIN VARIEDAD	R	426	2,20	0,43	0,43	0,43	0,43	0,43	0,43	0,43	0,43	0,43
1700000005277642	18-100-007-00328-001	8000 AVENA-SIN VARIEDAD	R	426	2,70	0,22	0,22	0,22	0,22	0,22	0,22	0,22	0,22	0,22
1700000005277647	18-100-007-00127-001	8000 AVENA-SIN VARIEDAD	R	426	2,40	0,37	0,37	0,37	0,37	0,37	0,37	0,37	0,37	0,37
1700000005277633	18-100-023-00014-001	104057 ALMENDROS-AVIJOR	S	432	4,30	4,71	4,71	4,71	4,71	4,71	4,71	4,71	4,71	4,71
1700000005277634	18-100-023-00017-001	104057 ALMENDROS-AVIJOR	S	432	4,70	3,48	3,48	3,48	3,48	3,48	3,48	3,48	3,48	3,48
1700000005277624	18-100-006-00083-001	20000 BARBECHO TRADICIONAL-SIN VARIEDAD	R	434	3,50	0,35	0,35	0,35	0,35	0,35	0,35	0,35	0,35	0,35
1700000005277625	18-100-006-00084-002	20000 BARBECHO TRADICIONAL-SIN VARIEDAD	R	434	2,40	0,08	0,08	0,08	0,08	0,08	0,08	0,08	0,08	0,08
1700000005277626	18-100-007-00476-001	20000 BARBECHO TRADICIONAL-SIN VARIEDAD	S	434	10,30	0,18	0,18	0,18	0,18	0,18	0,18	0,18	0,18	0,18
1700000005277628	18-100-007-00345-001	20000 BARBECHO TRADICIONAL-SIN VARIEDAD	R	434	7,10	0,26	0,26	0,26	0,26	0,26	0,26	0,26	0,26	0,26
1700000005277637	18-100-007-00344-002	20000 BARBECHO TRADICIONAL-SIN VARIEDAD	R	434	3,50	3,77	3,77	3,77	3,77	3,77	3,77	3,77	3,77	3,77

INCIDENCIAS

INCIDENCIA DESCRIPCIÓN

100424 Solicita recinto que no está comprometido para la operación.

Ref:1700000005277651 Recinto:18-100-007-00513-00001 Cultivo:104020 ALMENDROS-GUARA Regadío

(1) Superficie declarada admisible ajustada con la superficie comprometida.
(2) Factor de penalización valorando el alcance para el tipo de compromiso.

Puede verificar la integridad de una copia de este documento mediante la lectura del código QR adjunto o mediante el acceso a la dirección <https://ws050.juntadeandalucia.es/verificarFirma> indicando el código de VERIFICACIÓN

FIRMADO POR	JUAN JOSE SOLER GARCIA	FECHA	03/07/2024	
	ROCIO GUIJARRO MILLAN			
VERIFICACIÓN	Pk2jm6MP8Q4FQJJZRRTHBNBMA26B8	PÁGINA	660/3256	



APELLIDOS Y NOMBRE / RAZÓN SOCIAL

EGEA GOR MANUEL

NIF

***2753*

EXPEDIENTE

1146415

ANUALIDAD DE PAGO

1ª

IMPORTE POR ANUALIDAD

	2023	2024	2025	2026	2027
IMPORTE MÁXIMO SUBVENCIONABLE	11.747,24 €	11.747,24 €	11.747,24 €	11.747,24 €	11.747,24 €
IMPORTE MEDIO DE TRANSFERENCIA (€/ha)	281,24 €	281,24 €	281,24 €	281,24 €	281,24 €

RESUMEN DE UNIDADES

Cód	GRUPO DE PAGO	Sup. Dec. Admisible (ha)	Sup. Comprometida (ha)	Sup. ajustada compromiso (I) (ha)	% sobredec.	Sup. Propuesta (ha)	Importe Declarado	Importe Topado	Importe Propuesto	Importe tras sobredec.
426	HERBÁCEOS	4,35		4,35	0,00	4,35	657,59	657,59	657,59	657,59
432	FRUTALES SECANO	14,95		14,95	0,00	14,95	3.232,79	3.232,79	3.232,79	3.232,79
433	FRUTALES REGADÍO	22,47		22,47	0,00	22,47	7.856,86	7.856,86	7.856,86	7.856,86
TOTAL		41,77	41,77	41,77		41,77	11.747,24	11.747,24	11.747,24	11.747,24

APLICACIÓN DE REDUCCIONES Y PENALIZACIONES

GRUPO DE PAGO	Importe Calculado	Importe prereduc.	Criterios de subvencionabilidad y compromisos	Presentación tardía	Omisión declaración	Condicionalidad	IMPORTE (Euros)
							PROPUESTO
FRUTALES REGADÍO	7.856,86	7.856,86	0,00	0,00	0,00	0,00	7.856,86
FRUTALES SECANO	3.232,79	3.232,79	0,00	0,00	0,00	0,00	3.232,79
HERBÁCEOS	657,59	657,59	0,00	0,00	0,00	0,00	657,59
TOTAL	11.747,24	11.747,24					11.747,24

RESUMEN DE PAGOS

PROPUESTO	IMPORTE (Euros)		
	FEADER (Eje 2)	MAPA	CAPADR
PROPUESTO	11.747,24	9.985,15	1.152,41
		609,68	

RECINTOS PROPUESTOS

REF.	REFERENCIA SIGPAC	CULTIVO	DESCRIPCIÓN CULTIVO	S/R	G.PAGO	PEND. MEDIA (%)	SUP. DEC. ADMISIBLE (ha)	SUP. COMPROM. (ha)	SUP. AJUSTADA COMPROM. (I) (ha)	SUP. CONV. SIGPAC (ha)	SUP. CERTIF. (ha)	SUP. CAMPO (ha)	SUP. CAMPO DETER. CULT. DECLARADO (ha)	SUP. DEC. REDUCIDA (ha)	SUP. PROPUESTA (ha)
170000005038402	18-100-022-00246-001	5000	CEBADA-SIN VARIEDAD	S	426	3,50	2,19	2,19	2,19		2,19			2,19	2,19
170000005038404	18-100-022-00275-003	5000	CEBADA-SIN VARIEDAD	S	426	5,40	0,60	0,60	0,60		0,60			0,60	0,60
170000005038407	18-100-022-00265-001	5000	CEBADA-SIN VARIEDAD	S	426	11,10	1,56	1,56	1,56		1,56			1,56	1,56
170000005038397	18-100-022-00244-001	104057	ALMENDROS-AVIJOR	S	432	3,80	2,18	2,18	2,18		2,18			2,18	2,18
170000005038398	18-100-022-00277-002	104057	ALMENDROS-AVIJOR	S	432	8,00	0,81	0,81	0,81		0,81			0,81	0,81
170000005038399	18-100-022-00278-001	104057	ALMENDROS-AVIJOR	S	432	6,40	0,83	0,83	0,83		0,83			0,83	0,83
170000005038400	18-100-022-00279-001	104057	ALMENDROS-AVIJOR	S	432	5,90	0,85	0,85	0,85		0,85			0,85	0,85
170000005038405	18-100-022-00239-002	104057	ALMENDROS-AVIJOR	S	432	4,20	1,92	1,92	1,92		1,92			1,92	1,92
170000005038409	18-100-022-00307-002	104057	ALMENDROS-AVIJOR	S	432	8,60	0,69	0,69	0,69		0,69			0,69	0,69
170000005038413	18-100-022-00230-002	104057	ALMENDROS-AVIJOR	S	432	7,70	3,35	3,35	3,35		3,35			3,35	3,35
170000005038414	18-100-022-00232-001	104057	ALMENDROS-AVIJOR	S	432	7,00	3,17	3,17	3,17		3,17			3,17	3,17
170000005038416	18-100-021-00170-001	104020	ALMENDROS-GUARA	S	432	6,50	1,15	1,15	1,15		1,15			1,15	1,15
-35081	18-100-010-00034-008	104025	ALMENDROS-MARINADA	R	433	8,30	1,02	1,02	1,02		1,02			1,02	1,02
170000005038387	18-100-010-00028-001	104057	ALMENDROS-AVIJOR	R	433	7,60	11,51	11,51	11,51		11,51			11,51	11,51
170000005038401	18-100-010-00029-001	104057	ALMENDROS-AVIJOR	R	433	4,50	0,32	0,32	0,32		0,32			0,32	0,32
170000005038403	18-100-010-00034-001	104111	ALMENDROS-MAKAKO	R	433	4,00	6,68	6,68	6,68		6,68			6,68	6,68
170000005038415	18-100-011-00005-011	104057	ALMENDROS-AVIJOR	R	433	7,30	2,94	2,94	2,94		2,94			2,94	2,94

(1) Superficie declarada admisible ajustada con la superficie comprometida.
(2) Factor de penalización valorando el alcance para el tipo de compromiso.

Puede verificar la integridad de una copia de este documento mediante la lectura del código QR adjunto o mediante el acceso a la dirección <https://ws050.juntadeandalucia.es/verificarFirma> indicando el código de VERIFICACIÓN

FIRMADO POR	JUAN JOSE SOLER GARCIA	FECHA	03/07/2024
	ROCIO GUIJARRO MILLAN		
VERIFICACIÓN	Pk2jm6MP8Q4FQJJZRRTHBNMQA26B8	PÁGINA	661/3256





APELLIDOS Y NOMBRE / RAZÓN SOCIAL

EL ALCATIN

NIF
****8300*

EXPEDIENTE
1233150

ANUALIDAD DE PAGO

1ª

IMPORTES POR ANUALIDAD

	2023	2024	2025	2026	2027
IMPORTE MÁXIMO SUBVENCIONABLE	5.490,27 €	5.490,27 €	5.490,27 €	5.490,27 €	5.490,27 €
IMPORTE MEDIO DE TRANSFERENCIA (€/ha)	223,00 €	223,00 €	223,00 €	223,00 €	223,00 €

RESUMEN DE UNIDADES

Cód	GRUPO DE PAGO	Sup. Dec. Admisible (ha)	Sup. Comprometida (ha)	Sup. ajustada compromiso (I) (ha)	% sobredec.	Sup. Propuesta (ha)	Importe Declarado	Importe Topado	Importe Propuesto	Importe tras sobredec.
426	HERBÁCEOS	2,51		2,51	0,00	2,51	379,44	379,44	379,44	379,44
430	HORTÍCOLAS	0,27		0,26	0,00	0,26	65,78	65,78	65,78	65,78
432	FRUTALES SECANO	19,45		19,45	0,00	19,45	4.205,87	4.205,87	4.205,87	4.205,87
433	FRUTALES REGADÍO	2,40		2,40	0,00	2,40	839,18	839,18	839,18	839,18
TOTAL		24,63	24,62	24,62		24,62	5.490,27	5.490,27	5.490,27	5.490,27

APLICACIÓN DE REDUCCIONES Y PENALIZACIONES

GRUPO DE PAGO	Importe Calculado	Importe prereduc.	Criterios de subvencionabilidad y compromisos	Presentación tardía	Omisión declaración	Condicionalidad	IMPORTE (Euros)
							PROPUESTO
FRUTALES REGADÍO	839,18	839,18	0,00	0,00	0,00	0,00	839,18
FRUTALES SECANO	4.205,87	4.205,87	0,00	0,00	0,00	0,00	4.205,87
HERBÁCEOS	379,44	379,44	0,00	0,00	0,00	0,00	379,44
HORTÍCOLAS	65,78	65,78	0,00	0,00	0,00	0,00	65,78
TOTAL	5.490,27	5.490,27					5.490,27

RESUMEN DE PAGOS

PROPUESTO	IMPORTE (Euros)			
	PROPUESTO	FEADER (Eje 2)	MAPA	CAPADR
	5.490,27	4.666,72	538,59	284,96

RECINTOS PROPUESTOS

REF.	REFERENCIA SIGPAC	CULTIVO	DESCRIPCIÓN CULTIVO	S/R	G.PAGO	PEND. MEDIA (%)	SUP. DEC. ADMISIBLE (ha)	SUP. COMPROM. (ha)	SUP. AJUSTADA COMPR. (I) (ha)	SUP. CONV. SIGPAC (ha)	SUP. CERTIF. (ha)	SUP. CAMPO (ha)	SUP. CAMPO DETER. CULT. DECLARADO (ha)	SUP. DEC. REDUCIDA (ha)	SUP. PROPUESTA (ha)
6929312	18-167-018-00057-001	1000	TRIGO BLANDO-SIN VARIEDAD	R	426	2,40	0,76	0,76	0,76		0,76			0,76	0,76
6929313	18-167-018-00085-001	5000	CEBADA-SIN VARIEDAD	R	426	2,00	0,56	0,56	0,56		0,56			0,56	0,56
6929314	18-167-018-00256-001	52000	VEZA-SIN VARIEDAD	R	426	1,00	1,19	1,19	1,19		1,19			1,19	1,19
-1618895	18-167-018-00473-001	152000	PIMIENTO-SIN VARIEDAD	R	430	4,30	0,27	0,26	0,26		2,12			0,26	0,26
1700000005409080	18-167-018-00467-001	104012	ALMENDROS-FELISIA	S	432	5,70	0,75	0,75	0,75		0,75			0,75	0,75
1700000005409081	18-167-018-00468-001	104012	ALMENDROS-FELISIA	S	432	5,20	1,74	1,74	1,74		1,74			1,74	1,74
1700000005409082	18-167-018-00469-001	104012	ALMENDROS-FELISIA	S	432	4,40	5,48	5,48	5,48		5,48			5,48	5,48
1700000005409083	18-167-018-00470-001	104012	ALMENDROS-FELISIA	S	432	3,70	2,78	2,78	2,78		2,78			2,78	2,78
1700000005409084	18-167-018-00471-005	104012	ALMENDROS-FELISIA	S	432	3,80	0,36	0,36	0,36		0,36			0,36	0,36
1700000005409086	18-167-504-00018-006	104020	ALMENDROS-GUARA	S	432	9,90	2,15	2,15	2,15		2,15			2,15	2,15
1700000005409088	18-167-504-00019-003	104020	ALMENDROS-GUARA	S	432	9,30	0,78	0,78	0,78		0,78			0,78	0,78
1700000005409089	18-167-018-00471-001	104020	ALMENDROS-GUARA	S	432	9,00	5,27	5,27	5,27		5,27			5,27	5,27
1700000005409093	18-167-018-00469-002	104020	ALMENDROS-GUARA	S	432	3,20	0,14	0,14	0,14		0,14			0,14	0,14
-114314	18-167-504-00018-010	104020	ALMENDROS-GUARA	R	433	9,30	0,05	0,05	0,05		0,05			0,05	0,05
1700000005409092	18-167-018-00470-003	104020	ALMENDROS-GUARA	R	433	5,70	2,35	2,35	2,35		2,35			2,35	2,35

(1) Superficie declarada admisible ajustada con la superficie comprometida.
(2) Factor de penalización valorando el alcance para el tipo de compromiso.

Puede verificar la integridad de una copia de este documento mediante la lectura del código QR adjunto o mediante el acceso a la dirección <https://ws050.juntadeandalucia.es/verificarFirma> indicando el código de VERIFICACIÓN

FIRMADO POR	JUAN JOSE SOLER GARCIA	FECHA	03/07/2024	
	ROCIO GUIJARRO MILLAN			
VERIFICACIÓN	Pk2jm6MP8Q4FQJJZRRTHBNMQA26B8	PÁGINA	662/3256	



INCIDENCIAS

INCIDENCIA DESCRIPCIÓN

- 219 Superficie declarada sobre un mismo recinto, en un mismo expediente, mayor que la superficie total del recinto SIGPAC.
 Ref:-1618897 Recinto:18-167-018-00473-00001 Cultivo:20000 BARBECHO TRADICIONAL-SIN VARIEDAD Regadío Suma de superficies declaradas para este recinto por el solicitante (Áreas):213 Superficie SIGPAC total para el recinto (Áreas):212 Exceso de superficie declarada (Hectáreas):0,01
 Ref:-1618895 Recinto:18-167-018-00473-00001 Cultivo:152000 PIMIENTO-SIN VARIEDAD Regadío Suma de superficies declaradas para este recinto por el solicitante (Áreas):213 Superficie SIGPAC total para el recinto (Áreas):212 Exceso de superficie declarada (Hectáreas):0,01
- 248 Verifica que los recintos declarados con sistema de explotación regadío corresponden realmente a regadío según SIGPAC.
 Ref:6929311 Recinto:18-167-020-00054-00002 Cultivo:104111 ALMENDROS-MAKAKO Regadío
 Ref:6929310 Recinto:18-167-020-00055-00001 Cultivo:104111 ALMENDROS-MAKAKO Regadío
- 100400 Recinto con cultivo, variedad, régimen de explotación o uso Sigpac no compatible con la operación solicitada (Anexo IV.I Cultivos y variedades elegibles para las Intervenciones. Orden de 28 de marzo de 2023).
 Ref:6929311 Recinto:18-167-020-00054-00002 Cultivo:104111 ALMENDROS-MAKAKO Regadío Uso:TA
 Ref:6929310 Recinto:18-167-020-00055-00001 Cultivo:104111 ALMENDROS-MAKAKO Regadío Uso:TA
 Ref:6929307 Recinto:18-167-020-00123-00001 Cultivo:104111 ALMENDROS-MAKAKO Regadío Uso:TA
- 100402 Recinto solicitado no forma parte de ningún organismo de control autorizado para la producción ecológica en Andalucía o fecha de inscripción posterior al plazo establecido (Anexo I. Criterios de Subvencionabilidad. Orden 28 de marzo de 2023).
 Ref:-1618897 Recinto:18-167-018-00473-00001 Cultivo:20000 BARBECHO TRADICIONAL-SIN VARIEDAD Regadío
- 100406 Grupo de cultivo declarado en el recinto no coincide con el grupo de cultivo existente en el organismo de control autorizado para la producción ecológica en Andalucía (Anexo I. Criterios de Subvencionabilidad. Orden 28 de marzo de 2023).
 Ref:-1618897 Recinto:18-167-018-00473-00001 Cultivo:20000 BARBECHO TRADICIONAL-SIN VARIEDAD Regadío Grupo de SIPEA:HORTICOLAS
- 100424 Solicita recinto que no está comprometido para la operación.
 Ref:-1618897 Recinto:18-167-018-00473-00001 Cultivo:20000 BARBECHO TRADICIONAL-SIN VARIEDAD Regadío
 Ref:6929311 Recinto:18-167-020-00054-00002 Cultivo:104111 ALMENDROS-MAKAKO Regadío
 Ref:6929310 Recinto:18-167-020-00055-00001 Cultivo:104111 ALMENDROS-MAKAKO Regadío
 Ref:6929307 Recinto:18-167-020-00123-00001 Cultivo:104111 ALMENDROS-MAKAKO Regadío

(1) Superficie declarada admisible ajustada con la superficie comprometida.
 (2) Factor de penalización valorando el alcance para el tipo de compromiso.

Puede verificar la integridad de una copia de este documento mediante la lectura del código QR adjunto o mediante el acceso a la dirección <https://ws050.juntadeandalucia.es/verificarFirma> indicando el código de VERIFICACIÓN

FIRMADO POR	JUAN JOSE SOLER GARCIA	FECHA	03/07/2024	
	ROCIO GUIJARRO MILLAN			
VERIFICACIÓN	Pk2jm6MP8Q4FQJJZRRTHBNMQA26B8	PÁGINA	663/3256	



APELLIDOS Y NOMBRE / RAZÓN SOCIAL

EL CERRON C.B.

NIF
****3667*

EXPEDIENTE
1130472

ANUALIDAD DE PAGO

1ª

IMPORTE POR ANUALIDAD

	2023	2024	2025	2026	2027
IMPORTE MÁXIMO SUBVENCIONABLE	6.408,22 €	6.408,22 €	6.408,22 €	6.408,22 €	6.408,22 €
IMPORTE MEDIO DE TRANSFERENCIA (€/ha)	247,71 €	247,71 €	247,71 €	247,71 €	247,71 €

RESUMEN DE UNIDADES

Cód	GRUPO DE PAGO	Sup. Dec. Admisible (ha)	Sup. Comprometida (ha)	Sup. ajustada compromiso (1) (ha)	% sobredec.	Sup. Propuesta (ha)	Importe Declarado	Importe Topado	Importe Propuesto	Importe tras sobredec.
429	OLIVAR	26,05		25,85	0,00	25,85	6.408,22	6.408,22	6.408,22	6.408,22
434	HERBÁCEOS NO ELEGIBLES	0,02		0,02	0,00	0,02	0,00	0,00	0,00	0,00
TOTAL		26,07	25,87	25,87		25,87	6.408,22	6.408,22	6.408,22	6.408,22

APLICACIÓN DE REDUCCIONES Y PENALIZACIONES

GRUPO DE PAGO	Importe Calculado	Importe prereduc.	Criterios de subvencionabilidad y compromisos	Presentación tardía	Omisión declaración	Condicionalidad	IMPORTE (Euros)
							PROPUESTO
HERBÁCEOS NO ELEGIBLES	0,00	0,00	0,00	0,00	0,00	0,00	0,00
OLIVAR	6.408,22	6.408,22	0,00	0,00	0,00	0,00	6.408,22
TOTAL	6.408,22	6.408,22					6.408,22

RESUMEN DE PAGOS

PROPUESTO	IMPORTE (Euros)			
	PROPUESTO	FEADER (Eje 2)	MAPA	CAPADR
PROPUESTO	6.408,22	5.446,99	628,65	332,58

(1) Superficie declarada admisible ajustada con la superficie comprometida.

(2) Factor de penalización valorando el alcance para el tipo de compromiso.

Puede verificar la integridad de una copia de este documento mediante la lectura del código QR adjunto o mediante el acceso a la dirección <https://ws050.juntadeandalucia.es/verificarFirma> indicando el código de VERIFICACIÓN

FIRMADO POR	JUAN JOSE SOLER GARCIA	FECHA	03/07/2024	
	ROCIO GUIJARRO MILLAN			
VERIFICACIÓN	Pk2jm6MP8Q4FQJJZRRTHBNMQA26B8	PÁGINA	664/3256	



RECINTOS PROPUESTOS

REF.	REFERENCIA SIGPAC	CULTIVO	DESCRIPCIÓN CULTIVO	S/R	G.PAGO	PEND. MEDIA (%)	SUP. DEC. ADMISIBLE (ha)	SUP. COMPROM. (ha)	SUP. AJUSTADA COMPR.(1) (ha)	SUP. CONV. SIGPAC (ha)	SUP. CERTIF. (ha)	SUP. CAMPO (ha)	SUP. CAMPO DETER.CULT. DECLARADO (ha)	SUP. DEC. REDUCIDA (ha)	SUP. PROPUESTA (ha)
-1590180	18-091-070-00299-003	101010	OLIVAR-PICUAL	S	429	8,40	0,09	0,09	0,09		0,09			0,09	0,09
-1006942	18-091-069-00059-007	101010	OLIVAR-PICUAL	S	429	17,30	0,20	0,20	0,20		0,20			0,20	0,20
-816443	18-091-072-00071-003	101010	OLIVAR-PICUAL	S	429	21,90	0,01	0,01	0,01		0,01			0,01	0,01
-816247	18-091-070-00100-002	101010	OLIVAR-PICUAL	S	429	38,40	0,10	0,10	0,10		0,10			0,10	0,10
-816223	18-091-069-00059-021	101010	OLIVAR-PICUAL	S	429	24,90	0,74	0,74	0,74		0,74			0,74	0,74
-816215	18-091-069-00059-022	101010	OLIVAR-PICUAL	S	429	20,90	0,63	0,63	0,63		0,63			0,63	0,63
-731461	18-091-070-00107-002	101010	OLIVAR-PICUAL	S	429	14,80	0,28	0,28	0,28		0,28			0,28	0,28
-73691	18-198-004-00006-003	101010	OLIVAR-PICUAL	R	429	19,70	0,01	0,01	0,01		0,01			0,01	0,01
4617512	18-091-070-00087-008	101010	OLIVAR-PICUAL	S	429	13,00	0,75	0,75	0,75		0,75			0,75	0,75
4623644	18-091-070-00098-001	101010	OLIVAR-PICUAL	S	429	19,80	3,10	3,10	3,10		3,10			3,10	3,10
4623646	18-091-070-00102-001	101010	OLIVAR-PICUAL	S	429	21,00	0,15	0,15	0,15		0,15			0,15	0,15
4623648	18-091-070-00103-001	101010	OLIVAR-PICUAL	S	429	14,50	0,28	0,28	0,28		0,28			0,28	0,28
4623651	18-091-070-00104-001	101010	OLIVAR-PICUAL	S	429	15,60	0,24	0,24	0,24		0,24			0,24	0,24
4809731	18-091-070-00099-001	101010	OLIVAR-PICUAL	S	429	12,00	0,67	0,67	0,67		0,67			0,67	0,67
4809736	18-091-070-00100-001	101010	OLIVAR-PICUAL	S	429	29,90	0,04	0,04	0,04		0,04			0,04	0,04
4809738	18-091-070-00101-001	101010	OLIVAR-PICUAL	S	429	10,90	0,16	0,16	0,16		0,16			0,16	0,16
4810679	18-091-070-00091-001	101010	OLIVAR-PICUAL	S	429	24,60	0,53	0,53	0,53		0,53			0,53	0,53
4811381	18-091-070-00005-001	101010	OLIVAR-PICUAL	S	429	19,00	1,35	1,35	1,35		1,35			1,35	1,35
4811382	18-091-070-00005-005	101010	OLIVAR-PICUAL	S	429	25,90	0,04	0,04	0,04		0,04			0,04	0,04
4811396	18-091-070-00005-006	101010	OLIVAR-PICUAL	S	429	30,90	0,30	0,30	0,30		0,30			0,30	0,30
4811399	18-091-070-00007-015	101010	OLIVAR-PICUAL	S	429	8,80	1,49	1,49	1,49		1,49			1,49	1,49
4811400	18-091-070-00007-002	101010	OLIVAR-PICUAL	S	429	15,30	1,70	1,59	1,59		1,70			1,59	1,59
4811411	18-091-070-00007-005	101010	OLIVAR-PICUAL	S	429	46,20	0,03	0,03	0,03		0,03			0,03	0,03
4811412	18-091-070-00006-002	101010	OLIVAR-PICUAL	S	429	12,10	0,99	0,99	0,99		0,99			0,99	0,99
4811416	18-091-070-00007-006	101010	OLIVAR-PICUAL	S	429	23,60	0,02	0,02	0,02		0,02			0,02	0,02
4811421	18-091-070-00007-008	101010	OLIVAR-PICUAL	S	429	28,60	0,07	0,07	0,07		0,07			0,07	0,07
4811422	18-091-070-00007-009	101010	OLIVAR-PICUAL	S	429	15,10	0,21	0,21	0,21		0,21			0,21	0,21
4815152	18-091-069-00059-004	101010	OLIVAR-PICUAL	R	429	9,80	0,20	0,20	0,20		0,20			0,20	0,20
4815153	18-091-069-00059-001	101010	OLIVAR-PICUAL	R	429	13,00	1,06	1,06	1,06		1,06			1,06	1,06
4815154	18-091-069-00059-003	101010	OLIVAR-PICUAL	R	429	9,00	0,19	0,19	0,19		0,19			0,19	0,19
4815155	18-091-069-00059-002	101010	OLIVAR-PICUAL	R	429	14,10	0,32	0,32	0,32		0,32			0,32	0,32
1700000006451928	18-198-004-00006-001	101010	OLIVAR-PICUAL	R	429	4,30	0,46	0,46	0,46		0,46			0,46	0,46
1700000006451929	18-198-009-00004-001	101010	OLIVAR-PICUAL	R	429	7,00	1,08	0,99	0,99		1,08			0,99	0,99
1700000006801656	18-091-069-00055-003	101010	OLIVAR-PICUAL	S	429	7,10	2,90	2,90	2,90		2,90			2,90	2,90
1700000006801657	18-091-069-00048-005	101010	OLIVAR-PICUAL	S	429	14,00	0,77	0,77	0,77		0,77			0,77	0,77
1700000006801660	18-091-072-00072-007	101010	OLIVAR-PICUAL	S	429	42,50	0,02	0,02	0,02		0,02			0,02	0,02
1700000006801661	18-091-072-00072-004	101010	OLIVAR-PICUAL	S	429	27,80	0,22	0,22	0,22		0,22			0,22	0,22
1700000006801664	18-091-072-00092-003	101010	OLIVAR-PICUAL	S	429	5,40	0,09	0,09	0,09		0,09			0,09	0,09
1700000006801665	18-091-072-00094-001	101010	OLIVAR-PICUAL	S	429	9,80	1,25	1,25	1,25		1,25			1,25	1,25
1700000006801666	18-091-072-00081-004	101010	OLIVAR-PICUAL	R	429	19,60	0,27	0,27	0,27		0,27			0,27	0,27
1700000006801680	18-091-072-00081-003	101010	OLIVAR-PICUAL	R	429	19,80	0,13	0,13	0,13		0,13			0,13	0,13
1700000006801681	18-091-072-00094-002	101010	OLIVAR-PICUAL	S	429	23,90	0,26	0,26	0,26		0,26			0,26	0,26
1700000006801682	18-091-072-00094-003	101010	OLIVAR-PICUAL	S	429	11,10	0,61	0,61	0,61		0,61			0,61	0,61
1700000006801684	18-091-072-00081-006	101010	OLIVAR-PICUAL	R	429	7,20	1,52	1,52	1,52		1,52			1,52	1,52
1700000006801686	18-091-072-00094-005	101010	OLIVAR-PICUAL	S	429	17,00	0,18	0,18	0,18		0,18			0,18	0,18
1700000006801689	18-091-072-00094-008	101010	OLIVAR-PICUAL	S	429	19,20	0,05	0,05	0,05		0,05			0,05	0,05
1700000006801699	18-080-003-00044-001	101010	OLIVAR-PICUAL	R	429	18,10	0,29	0,29	0,29		0,29			0,29	0,29
4810675	18-091-070-00105-001	20000	BARBECHO TRADICIONAL-SIN VARIEDAD	S	434	34,90	0,02	0,02	0,02		0,02			0,02	0,02

INCIDENCIAS

INCIDENCIA DESCRIPCIÓN

- 4272 Verifica que las líneas de declaración de las Solicitudes Únicas no tienen solapes con la capa de Retroactividad Gráfica (ambas de la misma campaña) a nivel de expediente/línea de declaración gráfica de la solicitud.
Ref:4811400 Recinto:18-091-070-00007-00002 Cultivo: - Agregado de la referencia del recinto.:0 Zona de la referencia del recinto.:0 Superficie solapada.:0,11 Id. Incid.:95940407
Ref:1700000006451929 Recinto:18-198-009-00004-00001 Cultivo: - Agregado de la referencia del recinto.:0 Zona de la referencia del recinto.:0 Superficie solapada.:0,09 Id. Incid.:95940408
- 100402 Recinto solicitado no forma parte de ningún organismo de control autorizado para la producción ecológica en Andalucía o fecha de inscripción posterior al plazo establecido (Anexo I. Criterios de Subvencionabilidad. Orden 28 de marzo de 2023).
Ref:4811418 Recinto:18-091-070-00007-00007 Cultivo:62000 PASTOS PERMANENTES DE 5 O MAS AÑOS-SIN VARIEDAD Secano
Ref:4617510 Recinto:18-091-070-00087-00005 Cultivo:101010 OLIVAR-PICUAL Secano
- 100406 Grupo de cultivo declarado en el recinto no coincide con el grupo de cultivo existente en el organismo de control autorizado para la producción ecológica en Andalucía (Anexo I. Criterios de Subvencionabilidad. Orden 28 de marzo de 2023).
Ref:4811418 Recinto:18-091-070-00007-00007 Cultivo:62000 PASTOS PERMANENTES DE 5 O MAS AÑOS-SIN VARIEDAD Secano
Grupo de SIPEA:OLIVAR
- 100411 Recinto no admisible por no estar asociado en SIGGAN a una explotación ganadera admisible (Artículo 10 de la Orden de 28 de marzo de 2023).
Ref:4811427 Recinto:18-091-069-00122-00002 Cultivo:62000 PASTOS PERMANENTES DE 5 O MAS AÑOS-SIN VARIEDAD Secano

(1) Superficie declarada admisible ajustada con la superficie comprometida.
(2) Factor de penalización valorando el alcance para el tipo de compromiso.

Puede verificar la integridad de una copia de este documento mediante la lectura del código QR adjunto o mediante el acceso a la dirección https://ws050.juntadeandalucia.es/verificarFirma indicando el código de VERIFICACIÓN					
FIRMADO POR	JUAN JOSE SOLER GARCIA		FECHA		03/07/2024
	ROCIO GUIJARRO MILLAN				
VERIFICACIÓN	Pk2jm6MP8Q4FQJJZRRTHBNBMA26B8		PÁGINA		665/3256



INCIDENCIAS

INCIDENCIA DESCRIPCIÓN

- 100421 Ref:4811418 Recinto:18-091-070-00007-00007 Cultivo:62000 PASTOS PERMANENTES DE 5 O MAS AÑOS-SIN VARIEDAD Secano
Recinto declarado por error para una operación de la 6503, que se ha corregido de oficio marcando la operación correcta, de acuerdo con la fecha de inscripción del recinto en la producción ecológica.
- 100424 Ref:4811427 Recinto:18-091-069-00122-00002 Cultivo:62000 PASTOS PERMANENTES DE 5 O MAS AÑOS-SIN VARIEDAD Secano
Solicita recinto que no está comprometido para la operación.
Ref:4811427 Recinto:18-091-069-00122-00002 Cultivo:62000 PASTOS PERMANENTES DE 5 O MAS AÑOS-SIN VARIEDAD Secano
Ref:4811418 Recinto:18-091-070-00007-00007 Cultivo:62000 PASTOS PERMANENTES DE 5 O MAS AÑOS-SIN VARIEDAD Secano
Ref:4617510 Recinto:18-091-070-00087-00005 Cultivo:101010 OLIVAR-PICUAL Secano
Ref:4810676 Recinto:18-091-070-00106-00001 Cultivo:113000 OTROS FRUTALES-SIN VARIEDAD Secano

(1) Superficie declarada admisible ajustada con la superficie comprometida.
(2) Factor de penalización valorando el alcance para el tipo de compromiso.

Puede verificar la integridad de una copia de este documento mediante la lectura del código QR adjunto o mediante el acceso a la dirección <https://ws050.juntadeandalucia.es/verificarFirma> indicando el código de VERIFICACIÓN

FIRMADO POR	JUAN JOSE SOLER GARCIA	FECHA	03/07/2024	
	ROCIO GUIJARRO MILLAN			
VERIFICACIÓN	Pk2jm6MP8Q4FQJJZRRTHBNMQA26B8	PÁGINA	666/3256	



APELLIDOS Y NOMBRE / RAZÓN SOCIAL
EL CORTIJO CB

NIF
***7983*

EXPEDIENTE
1233098

ANUALIDAD DE PAGO
1ª

IMPORTE POR ANUALIDAD

	2023	2024	2025	2026	2027
IMPORTE MÁXIMO SUBVENCIONABLE	7.370,12 €	7.370,12 €	7.370,12 €	7.370,12 €	7.370,12 €
IMPORTE MEDIO DE TRANSFERENCIA (€/ha)	197,11 €	197,11 €	197,11 €	197,11 €	197,11 €

RESUMEN DE UNIDADES

Cód	GRUPO DE PAGO	Sup. Dec. Admisible (ha)	Sup. Comprometida (ha)	Sup. ajustada compromiso (I) (ha)	% sobredec.	Sup. Propuesta (ha)	Importe Declarado	Importe Topado	Importe Propuesto	Importe tras sobredec.
426	HERBÁCEOS	20,60		20,52	0,00	20,52	3.102,01	3.102,01	3.102,01	3.102,01
430	HORTÍCOLAS	16,88		16,87	0,00	16,87	4.268,11	4.268,11	4.268,11	4.268,11
TOTAL		37,48	37,39	37,39		37,39	7.370,12	7.370,12	7.370,12	7.370,12

APLICACIÓN DE REDUCCIONES Y PENALIZACIONES

GRUPO DE PAGO	Importe Calculado	Importe prereduc.	Criterios de subvencionabilidad y compromisos	Presentación tardía	Omisión declaración	Condicionalidad	IMPORTE (Euros)
							PROPUESTO
HERBÁCEOS	3.102,01	3.102,01	0,00	0,00	0,00	0,00	3.102,01
HORTÍCOLAS	4.268,11	4.268,11	0,00	0,00	0,00	0,00	4.268,11
TOTAL	7.370,12	7.370,12					7.370,12

RESUMEN DE PAGOS

PROPUESTO	IMPORTE (Euros)			
	PROPUESTO	FEADER (Eje 2)	MAPA	CAPADR
PROPUESTO	7.370,12	6.264,60	723,01	382,51

RECINTOS PROPUESTOS

REF.	REFERENCIA SIGPAC	CULTIVO DESCRIPCIÓN CULTIVO	S/R G.PAGO	PEND. MEDIA (%)	SUP. DEC. ADMISIBLE (ha)	SUP. COMPROM. (ha)	SUP. AJUSTADA COMPR.(I) (ha)	SUP. CONV. SIGPAC (ha)	SUP. CERTIF. (ha)	SUP. CAMPO (ha)	SUP. CAMPO DETER. CULT. DECLARADO (ha)	SUP. DEC. REDUCIDA (ha)	SUP. PROPUESTA (ha)
-1622978	18-167-504-00042-005	40000 GUISANTES-SIN VARIEDAD	R 426	0,60	0,22	0,22	0,22	0,22	2,04			0,22	0,22
-1389265	18-167-504-00046-001	5000 CEBADA-SIN VARIEDAD	S 426	1,50	6,72	6,72	6,72	6,72	6,72			6,72	6,72
-1144475	18-167-504-00042-006	40000 GUISANTES-SIN VARIEDAD	R 426	0,70	0,31	0,23	0,23	0,23	2,33			0,23	0,23
-596958	18-167-504-00046-001	52000 VEZA-SIN VARIEDAD	S 426	1,50	6,73	6,73	6,73	6,73	6,73			6,73	6,73
-178389	18-167-505-00001-001	5000 CEBADA-SIN VARIEDAD	S 426	1,00	6,62	6,62	6,62	6,62	6,62			6,62	6,62
-1622975	18-167-504-00042-005	197000 TOMATE-SIN VARIEDAD	R 430	0,60	0,18	0,18	0,18	0,18	0,20			0,18	0,18
-1622974	18-167-504-00042-005	152000 PIMIENTO-SIN VARIEDAD	R 430	0,60	0,25	0,25	0,25	0,25	0,28			0,25	0,25
-1396406	18-167-504-00042-008	157000 CEBOLLA-SIN VARIEDAD	R 430	0,50	0,94	0,94	0,94	0,94	0,94			0,94	0,94
-1153046	18-167-504-00042-007	157000 CEBOLLA-SIN VARIEDAD	R 430	0,50	0,67	0,67	0,67	0,67	0,67			0,67	0,67
-1153041	18-167-504-00042-006	152000 PIMIENTO-SIN VARIEDAD	R 430	0,70	0,24	0,24	0,24	0,24	0,28			0,24	0,24
-1153039	18-167-504-00042-003	169000 AJO-SIN VARIEDAD	R 430	0,50	2,52	2,52	2,52	2,52	2,52			2,52	2,52
-1153038	18-167-504-00042-005	152000 PIMIENTO-SIN VARIEDAD	R 430	0,60	0,89	0,89	0,89	0,89	1,00			0,89	0,89
-1144511	18-167-504-00042-005	157000 CEBOLLA-SIN VARIEDAD	R 430	0,60	0,50	0,50	0,50	0,50	0,56			0,50	0,50
-822029	18-167-504-00042-006	152000 PIMIENTO-SIN VARIEDAD	R 430	0,70	1,07	1,07	1,07	1,07	1,23			1,07	1,07
-178844	18-167-504-00042-006	157000 CEBOLLA-SIN VARIEDAD	R 430	0,70	0,71	0,71	0,71	0,71	0,82			0,71	0,71
-178831	18-167-504-00042-007	152000 PIMIENTO-SIN VARIEDAD	R 430	0,50	2,44	2,44	2,44	2,44	2,44			2,44	2,44
-178814	18-167-504-00042-009	169000 AJO-SIN VARIEDAD	R 430	0,50	2,13	2,12	2,12	2,12	2,59			2,12	2,12
-167275	18-167-504-00042-008	152000 PIMIENTO-SIN VARIEDAD	R 430	0,50	2,30	2,30	2,30	2,30	2,30			2,30	2,30
-167267	18-167-504-00003-004	152000 PIMIENTO-SIN VARIEDAD	R 430	0,70	0,03	0,03	0,03	0,03	0,19			0,03	0,03
170000007018430	18-167-504-00003-002	152000 PIMIENTO-SIN VARIEDAD	R 430	0,60	2,01	2,01	2,01	2,01	2,01			2,01	2,01

(1) Superficie declarada admisible ajustada con la superficie comprometida.
(2) Factor de penalización valorando el alcance para el tipo de compromiso.

Puede verificar la integridad de una copia de este documento mediante la lectura del código QR adjunto o mediante el acceso a la dirección <https://ws050.juntadeandalucia.es/verificarFirma> indicando el código de VERIFICACIÓN

FIRMADO POR	JUAN JOSE SOLER GARCIA	FECHA	03/07/2024	
	ROCIO GUIJARRO MILLAN			
VERIFICACIÓN	Pk2jm6MP8Q4FQJJZRRTHBNMQA26B8	PÁGINA	667/3256	



INCIDENCIAS

INCIDENCIA DESCRIPCIÓN

- 219 Superficie declarada sobre un mismo recinto, en un mismo expediente, mayor que la superficie total del recinto SIGPAC.
Ref:-178814 Recinto:18-167-504-00042-00009 Cultivo:169000 AJO-SIN VARIEDAD Regadío Suma de superficies declaradas para este recinto por el solicitante (Áreas):260 Superficie SIGPAC total para el recinto (Áreas):259 Exceso de superficie declarada (Hectáreas):0,01
- 4272 Verifica que las líneas de declaración de las Solicitudes Únicas no tienen solapes con la capa de Retroactividad Gráfica (ambas de la misma campaña) a nivel de expediente/línea de declaración gráfica de la solicitud.
Ref:-1144475 Recinto:18-167-504-00042-00006 Cultivo: - Agregado de la referencia del recinto.:0 Zona de la referencia del recinto.:0 Superficie solapada.:0,08 Id. Incid.:95945694
- 100402 Recinto solicitado no forma parte de ningún organismo de control autorizado para la producción ecológica en Andalucía o fecha de inscripción posterior al plazo establecido (Anexo I. Criterios de Subvencionabilidad. Orden 28 de marzo de 2023).
Ref:-822025 Recinto:18-167-504-00042-00004 Cultivo:40000 GUI SANTES-SIN VARIEDAD Regadío
- 100406 Grupo de cultivo declarado en el recinto no coincide con el grupo de cultivo existente en el organismo de control autorizado para la producción ecológica en Andalucía (Anexo I. Criterios de Subvencionabilidad. Orden 28 de marzo de 2023).
Ref:-822025 Recinto:18-167-504-00042-00004 Cultivo:40000 GUI SANTES-SIN VARIEDAD Regadío Grupo de SIPEA:HORTICOLAS
- 100424 Solicita recinto que no está comprometido para la operación.
Ref:-822025 Recinto:18-167-504-00042-00004 Cultivo:40000 GUI SANTES-SIN VARIEDAD Regadío

(1) Superficie declarada admisible ajustada con la superficie comprometida.
(2) Factor de penalización valorando el alcance para el tipo de compromiso.

Puede verificar la integridad de una copia de este documento mediante la lectura del código QR adjunto o mediante el acceso a la dirección <https://ws050.juntadeandalucia.es/verificarFirma> indicando el código de VERIFICACIÓN

FIRMADO POR	JUAN JOSE SOLER GARCIA	FECHA	03/07/2024	
	ROCIO GUIJARRO MILLAN			
VERIFICACIÓN	Pk2jm6MP8Q4FQJJZRRTHBNMQA26B8	PÁGINA	668/3256	



APELLIDOS Y NOMBRE / RAZÓN SOCIAL

EL ESPARTIZAL S.L.

NIF
****1764*

EXPEDIENTE
1232838

ANUALIDAD DE PAGO

1ª

IMPORTES POR ANUALIDAD

	2023	2024	2025	2026	2027
IMPORTE MÁXIMO SUBVENCIONABLE	3.043,27 €	3.043,27 €	3.043,27 €	3.043,27 €	3.043,27 €
IMPORTE MEDIO DE TRANSFERENCIA (€/ha)	238,13 €	238,13 €	238,13 €	238,13 €	238,13 €

RESUMEN DE UNIDADES

Cód	GRUPO DE PAGO	Sup. Dec. Admisible (ha)	Sup. Comprometida (ha)	Sup. ajustada compromiso (I) (ha)	% sobredec.	Sup. Propuesta (ha)	Importe Declarado	Importe Topado	Importe Propuesto	Importe tras sobredec.
429	OLIVAR	2,28		2,28	0,00	2,28	565,21	565,21	565,21	565,21
432	FRUTALES SECANO	8,63		8,63	0,00	8,63	1.866,15	1.866,15	1.866,15	1.866,15
433	FRUTALES REGADÍO	1,75		1,75	0,00	1,75	611,91	611,91	611,91	611,91
434	HERBÁCEOS NO ELEGIBLES	0,12		0,12	0,00	0,12	0,00	0,00	0,00	0,00
TOTAL		12,78	12,78	12,78		12,78	3.043,27	3.043,27	3.043,27	3.043,27

APLICACIÓN DE REDUCCIONES Y PENALIZACIONES

GRUPO DE PAGO	Importe Calculado	Importe prereduc.	Criterios de subvencionabilidad y compromisos	Presentación tardía	Omisión declaración	Condicionalidad	IMPORTE (Euros) PROPUESTO
FRUTALES REGADÍO	611,91	611,91	0,00	0,00	0,00	0,00	611,91
FRUTALES SECANO	1.866,15	1.866,15	0,00	0,00	0,00	0,00	1.866,15
HERBÁCEOS NO ELEGIBLES	0,00	0,00	0,00	0,00	0,00	0,00	0,00
OLIVAR	565,21	565,21	0,00	0,00	0,00	0,00	565,21
TOTAL	3.043,27	3.043,27					3.043,27

RESUMEN DE PAGOS

PROPUESTO	PROPUESTO	FEADER (Eje 2)	MAPA	CAPADR
	3.043,27	2.586,78	298,55	157,94

RECINTOS PROPUESTOS

REF.	REFERENCIA SIGPAC	CULTIVO	DESCRIPCIÓN CULTIVO	S/R	G.PAGO	PEND. MEDIA (%)	SUP. DEC. ADMISIBLE (ha)	SUP. COMPROM.	SUP. AJUSTADA COMER.(I) (ha)	SUP. CONV. SIGPAC (ha)	SUP. CERTIF. (ha)	SUP. CAMPO (ha)	SUP. CAMPO DETER. CULT. DECLARADO (ha)	SUP. DEC. REDUCIDA (ha)	SUP. PROPUESTA (ha)
1700000005433217	18-030-001-00097-001	101010	OLIVAR-PICUAL	S	429	6,20	1,21	1,21	1,21		1,28			1,21	1,21
1700000005433224	18-046-007-00104-002	101010	OLIVAR-PICUAL	S	429	4,90	0,18	0,18	0,18		0,18			0,18	0,18
1700000005433225	18-046-007-00105-001	101010	OLIVAR-PICUAL	S	429	7,20	0,36	0,36	0,36		0,36			0,36	0,36
1700000005433226	18-046-007-00100-001	101010	OLIVAR-PICUAL	S	429	6,20	0,53	0,53	0,53		0,53			0,53	0,53
-1538412	18-046-004-00210-005	211051	MEMBRILLO-VRANIA	S	432	11,20	2,25	2,25	2,25		2,25			2,25	2,25
5484556	18-046-011-00337-001	124022	PISTACHO-KERMAN	S	432	2,80	2,24	2,24	2,24		2,24			2,24	2,24
1700000005433219	18-046-011-00157-001	104020	ALMENDROS-GUARA	S	432	5,10	0,26	0,26	0,26		0,26			0,26	0,26
1700000005433220	18-046-011-00157-002	104020	ALMENDROS-GUARA	S	432	4,20	1,37	1,37	1,37		1,37			1,37	1,37
1700000005433230	18-046-007-00073-004	104020	ALMENDROS-GUARA	S	432	8,40	0,29	0,29	0,29		0,29			0,29	0,29
1700000005433231	18-046-007-00073-005	104020	ALMENDROS-GUARA	S	432	5,70	2,22	2,22	2,22		2,29			2,22	2,22
-998414	18-030-004-00029-001	211051	MEMBRILLO-VRANIA	R	433	2,20	1,54	1,54	1,54		1,54			1,54	1,54
1700000005433222	18-046-010-00281-001	211051	MEMBRILLO-VRANIA	R	433	4,30	0,08	0,08	0,08		0,08			0,08	0,08
1700000005433223	18-046-010-00309-001	211051	MEMBRILLO-VRANIA	R	433	2,90	0,13	0,13	0,13		0,13			0,13	0,13
-1310781	18-046-010-00266-005	20000	BARBECHO TRADICIONAL-SIN VARIEDAD	R	434	3,70	0,02	0,02	0,02		0,02			0,02	0,02
5502587	18-046-010-00266-001	20000	BARBECHO TRADICIONAL-SIN VARIEDAD	R	434	5,20	0,10	0,10	0,10		0,10			0,10	0,10

INCIDENCIAS

INCIDENCIA DESCRIPCIÓN

100424 Solicita recinto que no está comprometido para la operación.

Ref:1700000005433229 Recinto:18-046-008-00528-00001 Cultivo:60028 ALFALFA-ARAGON Regadío

(1) Superficie declarada admisible ajustada con la superficie comprometida.
(2) Factor de penalización valorando el alcance para el tipo de compromiso.

Puede verificar la integridad de una copia de este documento mediante la lectura del código QR adjunto o mediante el acceso a la dirección <https://ws050.juntadeandalucia.es/verificarFirma> indicando el código de VERIFICACIÓN

FIRMADO POR	JUAN JOSE SOLER GARCIA	FECHA	03/07/2024	
	ROCIO GUIJARRO MILLAN			
VERIFICACIÓN	Pk2jm6MP8Q4FQJJZRRTHBNMQA26B8	PÁGINA	669/3256	



APELLIDOS Y NOMBRE / RAZÓN SOCIAL

EL PANZON SL

NIF
****5952*

EXPEDIENTE
1130966

ANUALIDAD DE PAGO

1ª

IMPORTES POR ANUALIDAD

	2023	2024	2025	2026	2027
IMPORTE MÁXIMO SUBVENCIONABLE	4.603,75 €	4.603,75 €	4.603,75 €	4.603,75 €	4.603,75 €
IMPORTE MEDIO DE TRANSFERENCIA (€/ha)	216,24 €	216,24 €	216,24 €	216,24 €	216,24 €

RESUMEN DE UNIDADES

Cód	GRUPO DE PAGO	Sup. Dec. Admisible (ha)	Sup. Comprometida (ha)	Sup. ajustada compromiso (I) (ha)	% sobredec.	Sup. Propuesta (ha)	Importe Declarado	Importe Topado	Importe Propuesto	Importe tras sobredec.
432	FRUTALES SECANO	21,29		21,29	0,00	21,29	4.603,75	4.603,75	4.603,75	4.603,75
TOTAL		21,29	21,29	21,29		21,29	4.603,75	4.603,75	4.603,75	4.603,75

APLICACIÓN DE REDUCCIONES Y PENALIZACIONES

GRUPO DE PAGO	Importe Calculado	Importe prereduc.	Criterios de subvencionabilidad y compromisos	Presentación tardía	Omisión declaración	Condicionalidad	IMPORTE (Euros) PROPUESTO
FRUTALES SECANO	4.603,75	4.603,75	0,00	0,00	0,00	0,00	4.603,75
TOTAL	4.603,75	4.603,75					4.603,75

RESUMEN DE PAGOS

	IMPORTE (Euros)			
	PROPUESTO	FEADER (Eje 2)	MAPA	CAPADR
PROPUESTO	4.603,75	3.913,19	451,63	238,93

RECINTOS PROPUESTOS

REF.	REFERENCIA SIGPAC	CULTIVO	DESCRIPCIÓN CULTIVO	S/R	G.PAGO	PEND. MEDIA (%)	SUP. DEC. ADMISIBLE (ha)	SUP. COMPROM. (ha)	SUP. AJUSTADA COMPROM. (I) (ha)	SUP. CONV. SIGPAC (ha)	SUP. CERTIE. (ha)	SUP. CAMPO (ha)	SUP. CAMPO DETER. CULT. DECLARADO (ha)	SUP. DEC. REDUCIDA (ha)	SUP. PROPUESTA (ha)
4135445	18-057-055-00075-001	104012	ALMENDROS-FELISIA	S	432	4,70	8,61	8,61	8,61		8,61			8,61	8,61
4135502	18-057-055-00057-001	104012	ALMENDROS-FELISIA	S	432	3,60	1,62	1,62	1,62		1,62			1,62	1,62
4135503	18-057-055-00034-004	104012	ALMENDROS-FELISIA	S	432	4,70	0,65	0,65	0,65		0,65			0,65	0,65
4135504	18-057-055-00075-006	104012	ALMENDROS-FELISIA	S	432	6,30	7,78	7,78	7,78		7,78			7,78	7,78
4135505	18-057-055-00034-002	104012	ALMENDROS-FELISIA	S	432	5,90	1,72	1,72	1,72		1,72			1,72	1,72
4135506	18-057-055-00087-002	104012	ALMENDROS-FELISIA	S	432	3,00	0,91	0,91	0,91		0,91			0,91	0,91

(1) Superficie declarada admisible ajustada con la superficie comprometida.
(2) Factor de penalización valorando el alcance para el tipo de compromiso.

Puede verificar la integridad de una copia de este documento mediante la lectura del código QR adjunto o mediante el acceso a la dirección <https://ws050.juntadeandalucia.es/verificarFirma> indicando el código de VERIFICACIÓN

FIRMADO POR	JUAN JOSE SOLER GARCIA	FECHA	03/07/2024	
	ROCIO GUIJARRO MILLAN			
VERIFICACIÓN	Pk2jm6MP8Q4FQJJZRRTHBNMQA26B8	PÁGINA	670/3256	



APELLIDOS Y NOMBRE / RAZÓN SOCIAL

EL TALALE, C.B.

NIF
****1440*

EXPEDIENTE
1253379

ANUALIDAD DE PAGO
1ª

IMPORTE POR ANUALIDAD

	2023	2024	2025	2026	2027
IMPORTE MÁXIMO SUBVENCIONABLE	9.688,09 €	9.688,09 €	9.688,09 €	9.688,09 €	9.688,09 €
IMPORTE MEDIO DE TRANSFERENCIA (€/ha)	161,25 €	161,25 €	161,25 €	161,25 €	161,25 €

RESUMEN DE UNIDADES

Cód	GRUPO DE PAGO	Sup. Dec. Admisible (ha)	Sup. Comprometida (ha)	Sup. ajustada compromiso (1) (ha)	% sobredec.	Sup. Propuesta (ha)	Importe Declarado	Importe Topado	Importe Propuesto	Importe tras sobredec.
426	HERBÁCEOS	50,77		50,77	0,00	50,77	7.674,90	7.674,90	7.674,90	7.674,90
432	FRUTALES SECANO	9,31		9,31	0,00	9,31	2.013,19	2.013,19	2.013,19	2.013,19
TOTAL		60,08	60,08	60,08		60,08	9.688,09	9.688,09	9.688,09	9.688,09

APLICACIÓN DE REDUCCIONES Y PENALIZACIONES

GRUPO DE PAGO	Importe Calculado	Importe prereduc.	Criterios de subvencionabilidad y compromisos			Omisión declaración	Condicionalidad	IMPORTE (Euros)	
			Presentación tardía	Presentación	Presentación			PROPUESTO	PROPUESTO
FRUTALES SECANO	2.013,19	2.013,19	0,00	0,00	0,00	0,00	0,00	2.013,19	
HERBÁCEOS	7.674,90	7.674,90	0,00	0,00	0,00	0,00	0,00	7.674,90	
TOTAL	9.688,09	9.688,09						9.688,09	

RESUMEN DE PAGOS

PROPUESTO	IMPORTE (Euros)			
	PROPUESTO	FEADER (Eje 2)	MAPA	CAPADR
PROPUESTO	9.688,09	8.234,88	950,40	502,81

RECINTOS PROPUESTOS

REF.	REFERENCIA SIGPAC	CULTIVO DESCRIPCIÓN CULTIVO	S/R G.PAGO	PEND. MEDIA (%)	SUP. DEC. ADMISIBLE (ha)	SUP. COMPROM. (ha)	SUP. AJUSTADA COMPR.(1) (ha)	SUP. CONV. SIGPAC (ha)	SUP. CERTIF. (ha)	SUP. CAMPO (ha)	SUP. CAMPO DETER. CULT. DECLARADO (ha)	SUP. DEC. REDUCIDA (ha)	SUP. PROPUESTA (ha)
-792799	18-149-002-00070-001	1000 TRIGO BLANDO-SIN VARIEDAD	S 426	9,30	7,35	7,35	7,35	7,35	7,35			7,35	7,35
1700000004653145	18-084-004-00329-025	50004 GARBANZOS-GARBANZO DE PEDROSILLO	S 426	5,10	0,02	0,02	0,02	0,02	0,02			0,02	0,02
1700000004653146	18-149-001-00612-001	50004 GARBANZOS-GARBANZO DE PEDROSILLO	S 426	3,00	1,75	1,75	1,75	1,75	1,75			1,75	1,75
1700000004653147	18-149-002-00223-001	50004 GARBANZOS-GARBANZO DE PEDROSILLO	S 426	1,70	0,30	0,30	0,30	0,30	0,30			0,30	0,30
1700000004653148	18-149-002-00224-001	50004 GARBANZOS-GARBANZO DE PEDROSILLO	S 426	2,90	0,41	0,41	0,41	0,41	0,41			0,41	0,41
1700000004653149	18-149-002-00287-004	50004 GARBANZOS-GARBANZO DE PEDROSILLO	S 426	4,60	0,01	0,01	0,01	0,01	0,01			0,01	0,01
1700000004653150	18-149-002-00221-001	50004 GARBANZOS-GARBANZO DE PEDROSILLO	S 426	4,20	0,11	0,11	0,11	0,11	0,11			0,11	0,11
1700000004653151	18-149-001-00013-001	50004 GARBANZOS-GARBANZO DE PEDROSILLO	S 426	3,20	6,73	6,73	6,73	6,73	6,73			6,73	6,73
1700000004653153	18-149-023-00248-001	5000 CEBADA-SIN VARIEDAD	S 426	3,40	4,67	4,67	4,67	4,67	4,67			4,67	4,67
1700000004653158	18-149-002-00220-004	50004 GARBANZOS-GARBANZO DE PEDROSILLO	S 426	7,80	0,01	0,01	0,01	0,01	0,01			0,01	0,01
1700000004653159	18-149-002-00220-001	50004 GARBANZOS-GARBANZO DE PEDROSILLO	S 426	9,10	0,10	0,10	0,10	0,10	0,10			0,10	0,10
1700000004653161	18-149-005-00102-001	50004 GARBANZOS-GARBANZO DE PEDROSILLO	S 426	1,60	0,24	0,24	0,24	0,24	0,24			0,24	0,24
1700000004653162	18-149-002-00334-001	50004 GARBANZOS-GARBANZO DE PEDROSILLO	S 426	2,00	0,27	0,27	0,27	0,27	0,27			0,27	0,27
1700000006405614	18-149-010-00099-003	1000 TRIGO BLANDO-SIN VARIEDAD	S 426	8,60	8,63	8,63	8,63	8,63	8,63			8,63	8,63
1700000006405624	18-149-010-00165-001	1000 TRIGO BLANDO-SIN VARIEDAD	S 426	5,90	11,61	11,61	11,61	11,61	11,61			11,61	11,61
1700000006405657	18-149-010-00110-001	50004 GARBANZOS-GARBANZO DE PEDROSILLO	S 426	3,40	2,35	2,35	2,35	2,35	2,35			2,35	2,35
1700000006405661	18-149-012-00030-002	50004 GARBANZOS-GARBANZO DE PEDROSILLO	S 426	4,10	1,45	1,45	1,45	1,45	1,45			1,45	1,45
1700000006405663	18-149-012-00017-001	50004 GARBANZOS-GARBANZO DE PEDROSILLO	S 426	4,70	1,04	1,04	1,04	1,04	1,04			1,04	1,04
1700000006405666	18-149-012-00040-001	50004 GARBANZOS-GARBANZO DE PEDROSILLO	S 426	3,60	0,44	0,44	0,44	0,44	0,44			0,44	0,44
1700000006405668	18-149-012-00030-001	50004 GARBANZOS-GARBANZO DE PEDROSILLO	S 426	7,40	0,17	0,17	0,17	0,17	0,17			0,17	0,17
1700000006405683	18-149-006-00104-001	50004 GARBANZOS-GARBANZO DE PEDROSILLO	S 426	2,30	0,37	0,37	0,37	0,37	0,37			0,37	0,37
1700000006405693	18-149-014-00157-001	50004 GARBANZOS-GARBANZO DE PEDROSILLO	S 426	1,90	0,66	0,66	0,66	0,66	0,66			0,66	0,66
1700000006405694	18-149-014-00164-001	50004 GARBANZOS-GARBANZO DE PEDROSILLO	S 426	2,40	0,50	0,50	0,50	0,50	0,50			0,50	0,50
1700000006405696	18-149-012-00026-003	50004 GARBANZOS-GARBANZO DE PEDROSILLO	S 426	4,80	1,58	1,58	1,58	1,58	1,58			1,58	1,58
1700000006405654	18-149-004-00047-002	104023 ALMENDROS-LAURANNE	S 432	8,20	3,22	3,22	3,22	3,22	3,22			3,22	3,22
1700000006405658	18-149-004-00049-002	104023 ALMENDROS-LAURANNE	S 432	8,90	2,74	2,74	2,74	2,74	2,74			2,74	2,74
1700000006405662	18-149-012-00005-002	104020 ALMENDROS-GUARA	S 432	12,60	1,26	1,26	1,26	1,26	1,26			1,26	1,26
1700000006405689	18-149-015-00093-001	124022 PISTACHO-KERMAN	S 432	11,40	1,81	1,81	1,81	1,81	1,81			1,81	1,81
1700000006405695	18-149-014-00158-001	124022 PISTACHO-KERMAN	S 432	14,80	0,28	0,28	0,28	0,28	0,28			0,28	0,28

(1) Superficie declarada admisible ajustada con la superficie comprometida.
(2) Factor de penalización valorando el alcance para el tipo de compromiso.

Puede verificar la integridad de una copia de este documento mediante la lectura del código QR adjunto o mediante el acceso a la dirección https://ws050.juntadeandalucia.es/verificarFirma indicando el código de VERIFICACIÓN					
FIRMADO POR	JUAN JOSE SOLER GARCIA		FECHA		03/07/2024
	ROCIO GUIJARRO MILLAN				
VERIFICACIÓN	Pk2jm6MP8Q4FQJJZRRTHBNBMA26B8		PÁGINA		671/3256



INCIDENCIAS

INCIDENCIA DESCRIPCIÓN

- 100421 Recinto declarado por error para una operación de la 6503, que se ha corregido de oficio marcando la operación correcta, de acuerdo con la fecha de inscripción del recinto en la producción ecológica.
 Ref:1700000004653145 Recinto:18-084-004-00329-00025 Cultivo:50004 GARBANZOS-GARBANZO DE PEDROSILLO Secano
 Ref:1700000004653151 Recinto:18-149-001-00013-00001 Cultivo:50004 GARBANZOS-GARBANZO DE PEDROSILLO Secano
 Ref:1700000004653146 Recinto:18-149-001-00612-00001 Cultivo:50004 GARBANZOS-GARBANZO DE PEDROSILLO Secano
 Ref:-792799 Recinto:18-149-002-00070-00001 Cultivo:1000 TRIGO BLANDO-SIN VARIEDAD Secano
 Ref:1700000004653159 Recinto:18-149-002-00220-00001 Cultivo:50004 GARBANZOS-GARBANZO DE PEDROSILLO Secano
 Ref:1700000004653158 Recinto:18-149-002-00220-00004 Cultivo:50004 GARBANZOS-GARBANZO DE PEDROSILLO Secano
 Ref:1700000004653150 Recinto:18-149-002-00221-00001 Cultivo:50004 GARBANZOS-GARBANZO DE PEDROSILLO Secano
 Ref:1700000004653147 Recinto:18-149-002-00223-00001 Cultivo:50004 GARBANZOS-GARBANZO DE PEDROSILLO Secano
 Ref:1700000004653148 Recinto:18-149-002-00224-00001 Cultivo:50004 GARBANZOS-GARBANZO DE PEDROSILLO Secano
 Ref:1700000004653149 Recinto:18-149-002-00287-00004 Cultivo:50004 GARBANZOS-GARBANZO DE PEDROSILLO Secano
 Ref:1700000004653162 Recinto:18-149-002-00334-00001 Cultivo:50004 GARBANZOS-GARBANZO DE PEDROSILLO Secano
 Ref:1700000004653161 Recinto:18-149-005-00102-00001 Cultivo:50004 GARBANZOS-GARBANZO DE PEDROSILLO Secano
 Ref:1700000004653153 Recinto:18-149-023-00248-00001 Cultivo:5000 CEBADA-SIN VARIEDAD Secano

(1) Superficie declarada admisible ajustada con la superficie comprometida.
 (2) Factor de penalización valorando el alcance para el tipo de compromiso.

Puede verificar la integridad de una copia de este documento mediante la lectura del código QR adjunto o mediante el acceso a la dirección <https://ws050.juntadeandalucia.es/verificarFirma> indicando el código de VERIFICACIÓN

FIRMADO POR	JUAN JOSE SOLER GARCIA	FECHA	03/07/2024	
	ROCIO GUIJARRO MILLAN			
VERIFICACIÓN	Pk2jm6MP8Q4FQJJZRRTHBNMQA26B8	PÁGINA	672/3256	



APELLIDOS Y NOMBRE / RAZÓN SOCIAL

ELVIRA CACERES ANDRES

NIF
****1394*

EXPEDIENTE
1174968

ANUALIDAD DE PAGO

1ª

IMPORTE POR ANUALIDAD

	2023	2024	2025	2026	2027
IMPORTE MÁXIMO SUBVENCIONABLE	3.602,56 €	3.602,56 €	3.602,56 €	3.602,56 €	3.602,56 €
IMPORTE MEDIO DE TRANSFERENCIA (€/ha)	216,24 €	216,24 €	216,24 €	216,24 €	216,24 €

RESUMEN DE UNIDADES

Cód	GRUPO DE PAGO	Sup. Dec. Admisible (ha)	Sup. Comprometida (ha)	Sup. ajustada compromiso (I) (ha)	% sobredec.	Sup. Propuesta (ha)	Importe Declarado	Importe Topado	Importe Propuesto	Importe tras sobredec.
432	FRUTALES SECANO	16,66		16,66	0,00	16,66	3.602,56	3.602,56	3.602,56	3.602,56
TOTAL		16,66	16,66	16,66		16,66	3.602,56	3.602,56	3.602,56	3.602,56

APLICACIÓN DE REDUCCIONES Y PENALIZACIONES

GRUPO DE PAGO	Importe Calculado	Importe prerreduc.	Criterios de subvencionabilidad y compromisos	Presentación tardía	Omisión declaración	Condicionalidad	IMPORTE (Euros) PROPUESTO
FRUTALES SECANO	3.602,56	3.602,56	0,00	0,00	0,00	0,00	3.602,56
TOTAL	3.602,56	3.602,56					3.602,56

RESUMEN DE PAGOS

	IMPORTE (Euros)			
	PROPUESTO	FEADER (Eje 2)	MAPA	CAPADR
PROPUESTO	3.602,56	3.062,18	353,41	186,97

RECINTOS PROPUESTOS

REF.	REFERENCIA SIGPAC	CULTIVO	DESCRIPCIÓN CULTIVO	S/R	G.PAGO	PEND. MEDIA (%)	SUP. DEC. ADMISIBLE (ha)	SUP. COMPROM. (ha)	SUP. AJUSTADA COMPROM. (I) (ha)	SUP. CONV. SIGPAC (ha)	SUP. CERTIE (ha)	SUP. CAMPO (ha)	SUP. CAMPO DETER. CULT. DECLARADO (ha)	SUP. DEC. REDUCIDA (ha)	SUP. PROPUESTA (ha)
-997155	18-046-006-00258-008	104043	ALMENDROS-VAIRO	S	432	21,70	0,19	0,19	0,19		0,19			0,19	0,19
1700000004441629	18-046-006-00021-008	104043	ALMENDROS-VAIRO	S	432	17,30	0,02	0,02	0,02		0,02			0,02	0,02
1700000004441630	18-046-006-00040-001	104043	ALMENDROS-VAIRO	S	432	12,30	1,17	1,17	1,17		1,17			1,17	1,17
1700000004441634	18-046-006-00066-001	104043	ALMENDROS-VAIRO	S	432	8,40	0,22	0,22	0,22		0,22			0,22	0,22
1700000004441635	18-046-006-00107-001	104022	ALMENDROS-LARGUETA	S	432	5,10	1,57	1,57	1,57		1,57			1,57	1,57
1700000004441636	18-046-006-00067-001	104043	ALMENDROS-VAIRO	S	432	11,60	0,38	0,38	0,38		0,38			0,38	0,38
1700000004441637	18-046-008-00103-001	104037	ALMENDROS-SOLETA	S	432	4,40	8,76	8,76	8,76		8,76			8,76	8,76
1700000004441638	18-046-008-00760-001	104090	ALMENDROS-FILIPO CEO	S	432	3,10	1,30	1,30	1,30		1,30			1,30	1,30
1700000004441639	18-046-008-00279-002	104090	ALMENDROS-FILIPO CEO	S	432	4,10	0,73	0,73	0,73		0,73			0,73	0,73
1700000004441640	18-046-008-00179-001	104090	ALMENDROS-FILIPO CEO	S	432	4,20	2,04	2,04	2,04		2,04			2,04	2,04
1700000004441642	18-046-008-00759-001	104090	ALMENDROS-FILIPO CEO	S	432	8,00	0,28	0,28	0,28		0,28			0,28	0,28

INCIDENCIAS

INCIDENCIA DESCRIPCIÓN

100424 Solicita recinto que no está comprometido para la operación.

Ref:1700000004441641 Recinto:18-046-009-00233-00001 Cultivo:104057 ALMENDROS-AVIJOR Regadio

(1) Superficie declarada admisible ajustada con la superficie comprometida.
(2) Factor de penalización valorando el alcance para el tipo de compromiso.

Puede verificar la integridad de una copia de este documento mediante la lectura del código QR adjunto o mediante el acceso a la dirección https://ws050.juntadeandalucia.es/verificarFirma indicando el código de VERIFICACIÓN					
FIRMADO POR	JUAN JOSE SOLER GARCIA		FECHA		03/07/2024
	ROCIO GUIJARRO MILLAN				
VERIFICACIÓN	Pk2jm6MP8Q4FQJJZRRTHBNMQA26B8		PÁGINA		673/3256



<u>APELLIDOS Y NOMBRE / RAZÓN SOCIAL</u>	<u>NIF</u>	<u>EXPEDIENTE</u>	<u>ANUALIDAD DE PAGO</u>
ESCUDERO MARTIN JORGE ANTONIO	****4506*	1233112	1ª

<u>IMPORTE MÁXIMO SUBVENCIONABLE</u>	<u>2023</u>	<u>2024</u>	<u>2025</u>	<u>2026</u>	<u>2027</u>
	3.875,02 €	3.875,02 €	3.875,02 €	3.875,02 €	3.875,02 €
<u>IMPORTE MEDIO DE TRANSFERENCIA (€/ha)</u>	216,24 €	216,24 €	216,24 €	216,24 €	216,24 €

RESUMEN DE UNIDADES

<u>Cód</u>	<u>GRUPO DE PAGO</u>	<u>Sup. Dec. Admisible (ha)</u>	<u>Sup. Comprometida (ha)</u>	<u>Sup. ajustada compromiso (1) (ha)</u>	<u>% sobredec.</u>	<u>Sup. Propuesta (ha)</u>	<u>Importe Declarado</u>	<u>Importe Topado</u>	<u>Importe Propuesto</u>	<u>Importe tras sobredec.</u>
432	FRUTALES SECANO	17,92		17,92	0,00	17,92	3.875,02	3.875,02	3.875,02	3.875,02
TOTAL		17,92	17,92	17,92		17,92	3.875,02	3.875,02	3.875,02	3.875,02

APLICACIÓN DE REDUCCIONES Y PENALIZACIONES

<u>GRUPO DE PAGO</u>	<u>Importe Calculado</u>	<u>Importe prereduc.</u>	<u>Criterios de subvencionabilidad y compromisos</u>	<u>Presentación tardía</u>	<u>Omisión declaración</u>	<u>Condicionabilidad</u>	<u>IMPORTE (Euros) PROPUESTO</u>
FRUTALES SECANO	3.875,02	3.875,02	0,00	0,00	0,00	0,00	3.875,02
TOTAL	3.875,02	3.875,02					3.875,02

RESUMEN DE PAGOS

<u>PROPUESTO</u>	<u>IMPORTE (Euros)</u>			
	<u>PROPUESTO</u>	<u>FEADER (Eje 2)</u>	<u>MAPA</u>	<u>CAPADR</u>
PROPUESTO	3.875,02	3.293,77	380,14	201,11

RECINTOS PROPUESTOS

<u>REF.</u>	<u>REFERENCIA SIGPAC</u>	<u>CULTIVO DESCRIPCIÓN CULTIVO</u>	<u>S/R G.PAGO</u>	<u>PEND. MEDIA (€)</u>	<u>SUP. DEC. ADMISIBLE (ha)</u>	<u>SUP. COMPROM. (ha)</u>	<u>SUP. AJUSTADA COMPROM. (1) (ha)</u>	<u>SUP. CONV. SIGPAC (ha)</u>	<u>SUP. CERTIF. (ha)</u>	<u>SUP. CAMPO (ha)</u>	<u>SUP. CAMPO DETER. CULT. DECLARADO (ha)</u>	<u>SUP. DEC. REDUCIDA (ha)</u>	<u>SUP. PROPUESTA (ha)</u>
-799086	18-045-008-09016-018	104007 ALMENDROS-COMUNA	S 432	54,70	0,01	0,01	0,01		0,01			0,01	0,01
-424359	18-045-008-00238-006	104007 ALMENDROS-COMUNA	S 432	41,00	0,33	0,33	0,33		0,33			0,33	0,33
-424357	18-045-008-00238-019	104007 ALMENDROS-COMUNA	S 432	25,60	0,04	0,04	0,04		0,04			0,04	0,04
4619233	18-045-008-00238-005	104022 ALMENDROS-LARGUETA	S 432	34,50	5,85	5,85	5,85		5,85			5,85	5,85
1700000002784280	18-045-008-00108-001	104007 ALMENDROS-COMUNA	S 432	32,00	0,13	0,13	0,13		0,13			0,13	0,13
1700000002784284	18-017-002-00326-008	104007 ALMENDROS-COMUNA	S 432	63,30	1,94	1,94	1,94		1,94			1,94	1,94
1700000002784285	18-045-008-00107-002	104007 ALMENDROS-COMUNA	S 432	42,50	0,24	0,24	0,24		0,24			0,24	0,24
1700000002784287	18-045-008-00320-002	104007 ALMENDROS-COMUNA	S 432	19,70	0,38	0,38	0,38		0,38			0,38	0,38
1700000002784288	18-045-008-00325-001	104007 ALMENDROS-COMUNA	S 432	40,40	0,18	0,18	0,18		0,18			0,18	0,18
1700000002784289	18-045-008-09016-020	104007 ALMENDROS-COMUNA	S 432	34,90	0,04	0,04	0,04		0,04			0,04	0,04
1700000002784291	18-045-008-00299-003	104007 ALMENDROS-COMUNA	S 432	45,70	2,59	2,59	2,59		2,59			2,59	2,59
1700000002784293	18-045-008-00299-004	104007 ALMENDROS-COMUNA	S 432	46,50	0,84	0,84	0,84		0,84			0,84	0,84
1700000005969192	18-045-008-00249-001	104007 ALMENDROS-COMUNA	S 432	37,10	0,93	0,93	0,93		0,93			0,93	0,93
1700000005969193	18-045-008-00288-002	104007 ALMENDROS-COMUNA	S 432	57,60	1,79	1,79	1,79		1,79			1,79	1,79
1700000005969194	18-045-008-00288-003	104007 ALMENDROS-COMUNA	S 432	47,50	0,16	0,16	0,16		0,16			0,16	0,16
1700000005969195	18-045-008-00329-006	104007 ALMENDROS-COMUNA	S 432	38,70	0,06	0,06	0,06		0,06			0,06	0,06
1700000005969196	18-045-008-00259-007	104007 ALMENDROS-COMUNA	S 432	24,20	0,70	0,70	0,70		0,70			0,70	0,70
1700000005969197	18-045-008-00303-003	104007 ALMENDROS-COMUNA	S 432	38,00	0,20	0,20	0,20		0,20			0,20	0,20
1700000005969198	18-045-008-00303-002	104007 ALMENDROS-COMUNA	S 432	25,90	1,51	1,51	1,51		1,51			1,51	1,51

INCIDENCIAS

INCIDENCIA DESCRIPCIÓN

- 100402 Recinto solicitado no forma parte de ningún organismo de control autorizado para la producción ecológica en Andalucía o fecha de inscripción posterior al plazo establecido (Anexo I. Criterios de Subvencionabilidad. Orden 28 de marzo de 2023). Ref:-1505536 Recinto:18-045-008-00319-00001 Cultivo:104007 ALMENDROS-COMUNA Secano
- 100424 Solicita recinto que no está comprometido para la operación. Ref:-1505536 Recinto:18-045-008-00319-00001 Cultivo:104007 ALMENDROS-COMUNA Secano

(1) Superficie declarada admisible ajustada con la superficie comprometida.
(2) Factor de penalización valorando el alcance para el tipo de compromiso.

Puede verificar la integridad de una copia de este documento mediante la lectura del código QR adjunto o mediante el acceso a la dirección https://ws050.juntadeandalucia.es/verificarFirma indicando el código de VERIFICACIÓN				
FIRMADO POR	JUAN JOSE SOLER GARCIA	FECHA	03/07/2024	
	ROCIO GUIJARRO MILLAN			
VERIFICACIÓN	Pk2jm6MP8Q4FQJJZRRTHBNMQA26B8	PÁGINA	674/3256	



APELLIDOS Y NOMBRE / RAZÓN SOCIAL **NIF** **EXPEDIENTE** **ANUALIDAD DE PAGO**
 ESCUDERO MOYA ANTONIO ****8446* 1095825 1ª

IMPORTE POR ANUALIDAD

	2023	2024	2025	2026	2027
IMPORTE MÁXIMO SUBVENCIONABLE	8.232,26 €	8.232,26 €	8.232,26 €	8.232,26 €	8.232,26 €
IMPORTE MEDIO DE TRANSFERENCIA (€/ha)	216,24 €	216,24 €	216,24 €	216,24 €	216,24 €

RESUMEN DE UNIDADES

Cód	GRUPO DE PAGO	Sup. Dec. Admisible (ha)	Sup. Comprometida (ha)	Sup. ajustada compromiso (1) (ha)	% sobredec.	Sup. Propuesta (ha)	Importe Declarado	Importe Topado	Importe Propuesto	Importe tras sobredec.
432	FRUTALES SECANO	38,09		38,07	0,00	38,07	8.232,26	8.232,26	8.232,26	8.232,26
TOTAL		38,09	38,07	38,07		38,07	8.232,26	8.232,26	8.232,26	8.232,26

APLICACIÓN DE REDUCCIONES Y PENALIZACIONES

GRUPO DE PAGO	Importe Calculado	Importe prerreduc.	Criterios de subvencionabilidad y compromisos	Presentación tardía	Omisión declaración	Condicionality	IMPORTE (Euros) PROPUESTO
FRUTALES SECANO	8.232,26	8.232,26	0,00	0,00	0,00	0,00	8.232,26
TOTAL	8.232,26	8.232,26					8.232,26

RESUMEN DE PAGOS

	IMPORTE (Euros)			
	PROPUESTO	FEADER (Eje 2)	MAPA	CAPADR
PROPUESTO	8.232,26	6.997,42	807,58	427,26

RECINTOS PROPUESTOS

REF.	REFERENCIA SIGPAC	CULTIVO DESCRIPCIÓN CULTIVO	S/R	G.PAGO	PEND. MEDIA (€)	SUP. DEC. ADMISIBLE (ha)	SUP. COMPROM. (ha)	SUP. AJUSTADA COMPROM. (1) (ha)	SUP. CONV. SIGPAC (ha)	SUP. CERTIE (ha)	SUP. CAMPO (ha)	SUP. CAMPO DETER. CULT. DECLARADO (ha)	SUP. DEC. REDUCIDA (ha)	SUP. PROPUESTA (ha)
-567146	18-087-005-00267-001	104020	S	432	16,30	1,68	1,68	1,68		1,68			1,68	1,68
-566864	18-087-017-00427-001	104020	S	432	8,30	0,33	0,33	0,33		0,33			0,33	0,33
-566862	18-087-005-00295-006	104020	S	432	13,60	0,34	0,34	0,34		0,34			0,34	0,34
-566857	18-087-005-00275-005	104020	S	432	11,00	0,01	0,01	0,01		0,01			0,01	0,01
-65642	18-087-005-00295-004	104020	S	432	10,20	0,23	0,23	0,23		0,23			0,23	0,23
-65641	18-087-005-00294-007	104020	S	432	14,70	2,44	2,44	2,44		2,44			2,44	2,44
-65631	18-087-005-00294-001	104020	S	432	13,90	5,34	5,34	5,34		5,34			5,34	5,34
-65611	18-087-016-00207-003	104020	S	432	12,80	1,25	1,25	1,25		1,25			1,25	1,25
-65610	18-087-016-00207-004	104020	S	432	17,70	1,34	1,34	1,34		1,34			1,34	1,34
-65548	18-087-017-00427-002	104020	S	432	9,50	2,27	2,27	2,27		2,27			2,27	2,27
4116668	18-087-005-00295-001	104020	S	432	11,20	1,40	1,40	1,40		1,40			1,40	1,40
4117037	18-087-005-00294-009	104020	S	432	5,80	0,04	0,04	0,04		0,04			0,04	0,04
4117038	18-087-005-00294-010	104020	S	432	5,70	0,06	0,06	0,06		0,06			0,06	0,06
4645837	18-087-005-00298-001	104020	S	432	14,60	2,99	2,99	2,99		2,99			2,99	2,99
4645847	18-087-005-00299-001	104020	S	432	12,80	2,92	2,92	2,92		2,92			2,92	2,92
4645852	18-087-005-00260-001	104020	S	432	13,90	2,48	2,48	2,48		2,48			2,48	2,48
4645854	18-087-005-00257-001	104020	S	432	12,00	4,68	4,68	4,68		4,68			4,68	4,68
4645857	18-087-005-00257-002	104020	S	432	13,20	1,59	1,59	1,59		1,59			1,59	1,59
1700000007249648	18-087-005-00262-001	104020	S	432	13,90	1,03	1,03	1,03		1,03			1,03	1,03
1700000007249649	18-087-005-00262-002	104020	S	432	14,30	0,35	0,35	0,35		0,35			0,35	0,35
1700000007249650	18-087-005-00262-003	104020	S	432	16,90	0,72	0,72	0,72		0,72			0,72	0,72
1700000007249653	18-087-005-00275-001	104020	S	432	11,60	0,47	0,47	0,47		0,47			0,47	0,47
1700000007249654	18-087-005-00275-002	104020	S	432	25,30	0,06	0,06	0,06		0,06			0,06	0,06
1700000007249655	18-087-005-00276-002	104020	S	432	15,60	3,23	3,21	3,21		3,23			3,21	3,21
1700000007249658	18-087-016-00216-001	104020	S	432	7,60	0,33	0,33	0,33		0,33			0,33	0,33
1700000007249659	18-087-016-00217-001	104020	S	432	8,40	0,09	0,09	0,09		0,09			0,09	0,09
1700000007249660	18-087-017-00399-001	104020	S	432	16,80	0,42	0,42	0,42		0,42			0,42	0,42

(1) Superficie declarada admisible ajustada con la superficie comprometida.
 (2) Factor de penalización valorando el alcance para el tipo de compromiso.

Puede verificar la integridad de una copia de este documento mediante la lectura del código QR adjunto o mediante el acceso a la dirección <https://ws050.juntadeandalucia.es/verificarFirma> indicando el código de VERIFICACIÓN

FIRMADO POR	JUAN JOSE SOLER GARCIA	FECHA	03/07/2024	
	ROCIO GUIJARRO MILLAN			
VERIFICACIÓN	Pk2jm6MP8Q4FQJJZRRTHBNMQA26B8	PÁGINA	675/3256	



INCIDENCIAS

INCIDENCIA DESCRIPCIÓN

- 218 La superficie total declarada sobre un mismo recinto en el conjunto de los expedientes, no puede superar la superficie total que el SIGPAC establece para ese recinto.
Ref:170000007249657 Recinto:18-087-016-00155-00002 Cultivo:104020 ALMENDROS-GUARA Secano Suma de superficies declaradas para este recinto por todos los solicitantes (Áreas):8 Superficie SIGPAC medida para este recinto (Áreas):4 Exceso de superficie declarada (Hectáreas):0,04
- 242 Suma de superficies declaradas para este recinto por el solicitante (Áreas):4
Recinto pendiente de acreditación de titularidad.
Ref:170000007249656 Recinto:18-087-005-00276-00003 Cultivo:104020 ALMENDROS-GUARA Secano
Ref:170000007249657 Recinto:18-087-016-00155-00002 Cultivo:104020 ALMENDROS-GUARA Secano
- 4272 Verifica que las líneas de declaración de las Solicitudes Únicas no tienen solapes con la capa de Retroactividad Gráfica (ambas de la misma campaña) a nivel de expediente/línea de declaración gráfica de la solicitud.
Ref:170000007249655 Recinto:18-087-005-00276-00002 Cultivo: - Agregado de la referencia del recinto.:0 Zona de la referencia del recinto.:0 Superficie solapada.:0,02 Id. Incid.:95939469
- 100421 Recinto declarado por error para una operación de la 6503, que se ha corregido de oficio marcando la operación correcta, de acuerdo con la fecha de inscripción del recinto en la producción ecológica.
Ref:4645854 Recinto:18-087-005-00257-00001 Cultivo:104020 ALMENDROS-GUARA Secano
Ref:4645857 Recinto:18-087-005-00257-00002 Cultivo:104020 ALMENDROS-GUARA Secano
Ref:4645852 Recinto:18-087-005-00260-00001 Cultivo:104020 ALMENDROS-GUARA Secano
Ref:170000007249648 Recinto:18-087-005-00262-00001 Cultivo:104020 ALMENDROS-GUARA Secano
Ref:170000007249649 Recinto:18-087-005-00262-00002 Cultivo:104020 ALMENDROS-GUARA Secano
Ref:170000007249650 Recinto:18-087-005-00262-00003 Cultivo:104020 ALMENDROS-GUARA Secano
Ref:-567146 Recinto:18-087-005-00267-00001 Cultivo:104020 ALMENDROS-GUARA Secano
Ref:170000007249653 Recinto:18-087-005-00275-00001 Cultivo:104020 ALMENDROS-GUARA Secano
Ref:170000007249654 Recinto:18-087-005-00275-00002 Cultivo:104020 ALMENDROS-GUARA Secano
Ref:-566857 Recinto:18-087-005-00275-00005 Cultivo:104020 ALMENDROS-GUARA Secano
Ref:170000007249655 Recinto:18-087-005-00276-00002 Cultivo:104020 ALMENDROS-GUARA Secano
Ref:170000007249656 Recinto:18-087-005-00276-00003 Cultivo:104020 ALMENDROS-GUARA Secano
Ref:-65631 Recinto:18-087-005-00294-00001 Cultivo:104020 ALMENDROS-GUARA Secano
Ref:-65641 Recinto:18-087-005-00294-00007 Cultivo:104020 ALMENDROS-GUARA Secano
Ref:4117037 Recinto:18-087-005-00294-00009 Cultivo:104020 ALMENDROS-GUARA Secano
Ref:4117038 Recinto:18-087-005-00294-00010 Cultivo:104020 ALMENDROS-GUARA Secano
Ref:4116668 Recinto:18-087-005-00295-00001 Cultivo:104020 ALMENDROS-GUARA Secano
Ref:-65642 Recinto:18-087-005-00295-00004 Cultivo:104020 ALMENDROS-GUARA Secano
Ref:-566862 Recinto:18-087-005-00295-00006 Cultivo:104020 ALMENDROS-GUARA Secano
Ref:4645837 Recinto:18-087-005-00298-00001 Cultivo:104020 ALMENDROS-GUARA Secano
Ref:4645847 Recinto:18-087-005-00299-00001 Cultivo:104020 ALMENDROS-GUARA Secano
Ref:170000007249657 Recinto:18-087-016-00155-00002 Cultivo:104020 ALMENDROS-GUARA Secano
Ref:-65611 Recinto:18-087-016-00207-00003 Cultivo:104020 ALMENDROS-GUARA Secano
Ref:-65610 Recinto:18-087-016-00207-00004 Cultivo:104020 ALMENDROS-GUARA Secano
Ref:170000007249658 Recinto:18-087-016-00216-00001 Cultivo:104020 ALMENDROS-GUARA Secano
Ref:170000007249659 Recinto:18-087-016-00217-00001 Cultivo:104020 ALMENDROS-GUARA Secano
Ref:170000007249660 Recinto:18-087-017-00399-00001 Cultivo:104020 ALMENDROS-GUARA Secano
Ref:-566864 Recinto:18-087-017-00427-00001 Cultivo:104020 ALMENDROS-GUARA Secano
Ref:-65548 Recinto:18-087-017-00427-00002 Cultivo:104020 ALMENDROS-GUARA Secano
- 100424 Solicita recinto que no está comprometido para la operación.
Ref:170000007249656 Recinto:18-087-005-00276-00003 Cultivo:104020 ALMENDROS-GUARA Secano
Ref:170000007249657 Recinto:18-087-016-00155-00002 Cultivo:104020 ALMENDROS-GUARA Secano

(1) Superficie declarada admisible ajustada con la superficie comprometida.
(2) Factor de penalización valorando el alcance para el tipo de compromiso.

Puede verificar la integridad de una copia de este documento mediante la lectura del código QR adjunto o mediante el acceso a la dirección https://ws050.juntadeandalucia.es/verificarFirma indicando el código de VERIFICACIÓN				
FIRMADO POR	JUAN JOSE SOLER GARCIA	FECHA	03/07/2024	
	ROCIO GUIJARRO MILLAN			
VERIFICACIÓN	Pk2jm6MP8Q4FQJJZRRTHBNMQA26B8	PÁGINA	676/3256	



APELLIDOS Y NOMBRE / RAZÓN SOCIAL

ESCUDERO RODRIGUEZ LUIS

NIF
****8996*

EXPEDIENTE
1067331

ANUALIDAD DE PAGO

1ª

IMPORTE POR ANUALIDAD

	2023	2024	2025	2026	2027
IMPORTE MÁXIMO SUBVENCIONABLE	553,57 €	553,57 €	553,57 €	553,57 €	553,57 €
IMPORTE MEDIO DE TRANSFERENCIA (€/ha)	216,24 €	216,24 €	216,24 €	216,24 €	216,24 €

RESUMEN DE UNIDADES

Cód	GRUPO DE PAGO	Sup. Dec. Admisible (ha)	Sup. Comprometida (ha)	Sup. ajustada compromiso (1) (ha)	% sobredec.	Sup. Propuesta (ha)	Importe Declarado	Importe Topado	Importe Propuesto	Importe tras sobredec.
432	FRUTALES SECANO	2,56		2,56	0,00	2,56	553,57	553,57	553,57	553,57
TOTAL		2,56	2,56	2,56		2,56	553,57	553,57	553,57	553,57

APLICACIÓN DE REDUCCIONES Y PENALIZACIONES

GRUPO DE PAGO	Importe Calculado	Importe prereduc.	Criterios de subvencionabilidad y compromisos	Presentación tardía	Omisión declaración	Condicionalidad	IMPORTE (Euros) PROPUESTO
FRUTALES SECANO	553,57	553,57	0,00	0,00	0,00	0,00	553,57
TOTAL	553,57	553,57					553,57

RESUMEN DE PAGOS

	IMPORTE (Euros)			
	PROPUESTO	FEADER (Eje 2)	MAPA	CAPADR
PROPUESTO	553,57	470,53	54,31	28,73

RECINTOS PROPUESTOS

REF.	REFERENCIA SIGPAC	CULTIVO	DESCRIPCIÓN CULTIVO	S/R	G.PAGO	PEND. MEDIA (%)	SUP. DEC. ADMISIBLE (ha)	SUP. COMPROM. (ha)	SUP. AJUSTADA COMPR.(1) (ha)	SUP. CONV. SIGPAC (ha)	SUP. CERTIE. (ha)	SUP. CAMPO (ha)	SUP. CAMPO DETER. CULT. DECLARADO (ha)	SUP. DEC. REDUCIDA (ha)	SUP. PROPUESTA (ha)
1700000003499378	18-180-003-00093-001	104007	ALMENDROS-COMUNA	S	432	36,50	1,21	1,21	1,21		1,21			1,21	1,21
1700000003499379	18-180-003-00093-002	104007	ALMENDROS-COMUNA	S	432	37,10	0,94	0,94	0,94		0,94			0,94	0,94
1700000003499380	18-180-003-00093-004	104007	ALMENDROS-COMUNA	S	432	34,80	0,41	0,41	0,41		0,41			0,41	0,41

(1) Superficie declarada admisible ajustada con la superficie comprometida.
(2) Factor de penalización valorando el alcance para el tipo de compromiso.

Puede verificar la integridad de una copia de este documento mediante la lectura del código QR adjunto o mediante el acceso a la dirección <https://ws050.juntadeandalucia.es/verificarFirma> indicando el código de VERIFICACIÓN

FIRMADO POR	JUAN JOSE SOLER GARCIA	FECHA	03/07/2024	
	ROCIO GUIJARRO MILLAN			
VERIFICACIÓN	Pk2jm6MP8Q4FQJJZRRTHBNMQA26B8	PÁGINA	677/3256	



APELLIDOS Y NOMBRE / RAZÓN SOCIAL

ESCUADERO RODRIGUEZ RUBEN

NIF

****0005*

EXPEDIENTE

1096907

ANUALIDAD DE PAGO

1ª

IMPORTE POR ANUALIDAD

	2023	2024	2025	2026	2027
IMPORTE MÁXIMO SUBVENCIONABLE	5.548,72 €	5.548,72 €	5.548,72 €	5.548,72 €	5.548,72 €
IMPORTE MEDIO DE TRANSFERENCIA (€/ha)	216,24 €	216,24 €	216,24 €	216,24 €	216,24 €

RESUMEN DE UNIDADES

Cód	GRUPO DE PAGO	Sup. Dec. Admisible (ha)	Sup. Comprometida (ha)	Sup. ajustada compromiso (I) (ha)	% sobredec.	Sup. Propuesta (ha)	Importe Declarado	Importe Topado	Importe Propuesto	Importe tras sobredec.
432	FRUTALES SECANO	25,66		25,66	0,00	25,66	5.548,72	5.548,72	5.548,72	5.548,72
TOTAL		25,66	25,66	25,66		25,66	5.548,72	5.548,72	5.548,72	5.548,72

APLICACIÓN DE REDUCCIONES Y PENALIZACIONES

GRUPO DE PAGO	Importe Calculado	Importe prereduc.	Importe subvencionabilidad y compromisos	Presentación tardía	Omisión declaración	Condicionalidad	IMPORTE (Euros) PROPUESTO
FRUTALES SECANO	5.548,72	5.548,72	0,00	0,00	0,00	0,00	5.548,72
TOTAL	5.548,72	5.548,72					5.548,72

RESUMEN DE PAGOS

	IMPORTE (Euros)			
	PROPUESTO	FEADER (Eje 2)	MAPA	CAPADR
PROPUESTO	5.548,72	4.716,41	544,33	287,98

RECINTOS PROPUESTOS

REF.	REFERENCIA SIGPAC	CULTIVO	DESCRIPCIÓN CULTIVO	S/R	G.PAGO	PEND. MEDIA (€)	SUP. DEC. ADMISIBLE (ha)	SUP. COMPROM. (ha)	SUP. AJUSTADA COMPROM. (I) (ha)	SUP. CONV. SIGPAC (ha)	SUP. CERTIE (ha)	SUP. CAMPO (ha)	SUP. CAMPO DETER. CULT. DECLARADO (ha)	SUP. DEC. REDUCIDA (ha)	SUP. PROPUESTA (ha)
-572860	18-091-065-00023-002	104022	ALMENDROS-LARGUETA	S	432	2,30	0,03	0,03	0,03		0,03			0,03	0,03
4119518	18-087-002-00757-002	104022	ALMENDROS-LARGUETA	S	432	5,10	0,92	0,92	0,92		0,92			0,92	0,92
4119523	18-087-002-00759-001	104022	ALMENDROS-LARGUETA	S	432	4,80	1,10	1,10	1,10		1,10			1,10	1,10
4119527	18-087-002-00733-001	104022	ALMENDROS-LARGUETA	S	432	2,50	0,62	0,62	0,62		0,62			0,62	0,62
4119531	18-087-002-00734-001	104022	ALMENDROS-LARGUETA	S	432	3,90	0,09	0,09	0,09		0,09			0,09	0,09
4119532	18-087-002-00750-001	104022	ALMENDROS-LARGUETA	S	432	4,60	3,21	3,21	3,21		3,21			3,21	3,21
4119533	18-087-003-00013-001	104022	ALMENDROS-LARGUETA	S	432	3,30	0,75	0,75	0,75		0,75			0,75	0,75
4119534	18-087-003-00052-001	104022	ALMENDROS-LARGUETA	S	432	3,60	4,46	4,46	4,46		4,46			4,46	4,46
4119535	18-087-003-00058-001	104022	ALMENDROS-LARGUETA	S	432	6,70	3,83	3,83	3,83		3,83			3,83	3,83
4119540	18-091-065-00024-001	104020	ALMENDROS-GUARA	S	432	2,20	2,47	2,47	2,47		2,47			2,47	2,47
4119541	18-091-065-00025-001	104020	ALMENDROS-GUARA	S	432	6,10	2,42	2,42	2,42		2,42			2,42	2,42
4119543	18-087-003-00056-002	104020	ALMENDROS-GUARA	S	432	5,50	5,76	5,76	5,76		5,76			5,76	5,76

INCIDENCIAS

INCIDENCIA DESCRIPCIÓN

- 100402 Recinto solicitado no forma parte de ningún organismo de control autorizado para la producción ecológica en Andalucía o fecha de inscripción posterior al plazo establecido (Anexo I. Criterios de Subvencionabilidad. Orden 28 de marzo de 2023). Ref:-1578099 Recinto:18-087-002-80023-00004 Cultivo:104022 ALMENDROS-LARGUETA Secano Ref:-1578100 Recinto:18-087-002-80023-00006 Cultivo:104022 ALMENDROS-LARGUETA Secano
- 100421 Recinto declarado por error para una operación de la 6503, que se ha corregido de oficio marcando la operación correcta, de acuerdo con la fecha de inscripción del recinto en la producción ecológica. Ref:-572860 Recinto:18-091-065-00023-00002 Cultivo:104022 ALMENDROS-LARGUETA Secano
- 100424 Solicita recinto que no está comprometido para la operación. Ref:-1578099 Recinto:18-087-002-80023-00004 Cultivo:104022 ALMENDROS-LARGUETA Secano Ref:-1578100 Recinto:18-087-002-80023-00006 Cultivo:104022 ALMENDROS-LARGUETA Secano

(1) Superficie declarada admisible ajustada con la superficie comprometida.
(2) Factor de penalización valorando el alcance para el tipo de compromiso.

Puede verificar la integridad de una copia de este documento mediante la lectura del código QR adjunto o mediante el acceso a la dirección <https://ws050.juntadeandalucia.es/verificarFirma> indicando el código de VERIFICACIÓN

FIRMADO POR	JUAN JOSE SOLER GARCIA	FECHA	03/07/2024	
	ROCIO GUIJARRO MILLAN			
VERIFICACIÓN	Pk2jm6MP8Q4FQJJZRRTHBNMQA26B8	PÁGINA	678/3256	



<u>APELLIDOS Y NOMBRE / RAZÓN SOCIAL</u>	<u>NIF</u>	<u>EXPEDIENTE</u>	<u>ANUALIDAD DE PAGO</u>
ESPA MORENO MARIA FLORA	****2633*	1258421	1ª

IMPORTE POR ANUALIDAD

	2023	2024	2025	2026	2027
IMPORTE MÁXIMO SUBVENCIONABLE	1.665,89 €	1.665,89 €	1.665,89 €	1.665,89 €	1.665,89 €
IMPORTE MEDIO DE TRANSFERENCIA (€/ha)	247,90 €	247,90 €	247,90 €	247,90 €	247,90 €

RESUMEN DE UNIDADES

Cód	GRUPO DE PAGO	Sup. Dec. Admisible (ha)	Sup. Comprometida (ha)	Sup. ajustada compromiso (I) (ha)	% sobredec.	Sup. Propuesta (ha)	Importe Declarado	Importe Topado	Importe Propuesto	Importe tras sobredec.
429	OLIVAR	6,72		6,72	0,00	6,72	1.665,89	1.665,89	1.665,89	1.665,89
TOTAL		6,72	6,72	6,72		6,72	1.665,89	1.665,89	1.665,89	1.665,89

APLICACIÓN DE REDUCCIONES Y PENALIZACIONES

GRUPO DE PAGO	Importe Calculado	Importe prerreduc.	Criterios de subvencionabilidad y compromisos	Presentación tardía	Omisión declaración	Condicionalidad	IMPORTE (Euros) PROPUESTO
OLIVAR	1.665,89	1.665,89	0,00	0,00	0,00	0,00	1.665,89
TOTAL	1.665,89	1.665,89					1.665,89

RESUMEN DE PAGOS

	IMPORTE (Euros)			
	PROPUESTO	FEADER (Eje 2)	MAPA	CAPADR
PROPUESTO	1.665,89	1.416,01	163,42	86,46

RECINTOS PROPUESTOS

REF.	REFERENCIA SIGPAC	CULTIVO	DESCRIPCIÓN CULTIVO	S/R	G.PAGO	PEND. MEDIA (%)	SUP. DEC. ADMISIBLE (ha)	SUP. COMPROM. (ha)	SUP. AJUSTADA COMPROM. (I) (ha)	SUP. CONV. SIGPAC (ha)	SUP. CERTIE (ha)	SUP. CAMPO (ha)	SUP. CAMPO DETER. CULT. DECLARADO (ha)	SUP. DEC. REDUCIDA (ha)	SUP. PROPUESTA (ha)
170000005264036	18-150-014-00014-017	101010	OLIVAR-PICUAL	S	429	55,80	0,08	0,08	0,08		0,08			0,08	0,08
1700000005264037	18-150-014-00014-014	101010	OLIVAR-PICUAL	R	429	11,90	0,03	0,03	0,03		0,03			0,03	0,03
1700000005264038	18-150-015-00008-012	101010	OLIVAR-PICUAL	S	429	45,40	0,95	0,95	0,95		0,95			0,95	0,95
1700000005264039	18-150-014-00014-043	101010	OLIVAR-PICUAL	R	429	10,10	0,03	0,03	0,03		0,03			0,03	0,03
1700000005264040	18-150-014-00014-041	101010	OLIVAR-PICUAL	R	429	11,50	0,05	0,05	0,05		0,05			0,05	0,05
1700000005264041	18-150-014-00014-039	101010	OLIVAR-PICUAL	R	429	12,70	0,05	0,05	0,05		0,05			0,05	0,05
1700000005264042	18-150-014-00014-020	101010	OLIVAR-PICUAL	R	429	9,50	0,07	0,07	0,07		0,07			0,07	0,07
1700000005264043	18-150-014-00014-022	101010	OLIVAR-PICUAL	R	429	15,60	0,04	0,04	0,04		0,04			0,04	0,04
1700000005264044	18-150-014-00014-021	101010	OLIVAR-PICUAL	R	429	4,30	0,25	0,25	0,25		0,25			0,25	0,25
1700000005264045	18-150-014-00014-028	101010	OLIVAR-PICUAL	R	429	12,50	0,10	0,10	0,10		0,10			0,10	0,10
1700000005264046	18-150-014-00016-003	101010	OLIVAR-PICUAL	R	429	5,60	0,35	0,35	0,35		0,35			0,35	0,35
1700000005264047	18-150-014-00014-026	101010	OLIVAR-PICUAL	S	429	35,30	1,81	1,81	1,81		1,81			1,81	1,81
1700000005264048	18-150-014-00014-027	101010	OLIVAR-PICUAL	R	429	8,60	0,05	0,05	0,05		0,05			0,05	0,05
1700000005264049	18-150-014-00014-025	101010	OLIVAR-PICUAL	R	429	12,50	0,04	0,04	0,04		0,04			0,04	0,04
1700000005264050	18-150-014-00014-018	101010	OLIVAR-PICUAL	S	429	40,70	0,19	0,19	0,19		0,19			0,19	0,19
1700000005264051	18-150-014-00014-019	101010	OLIVAR-PICUAL	S	429	46,80	1,18	1,18	1,18		1,18			1,18	1,18
1700000005264052	18-150-014-00014-024	101010	OLIVAR-PICUAL	R	429	7,90	0,68	0,68	0,68		0,68			0,68	0,68
1700000005264053	18-150-014-00015-003	101010	OLIVAR-PICUAL	R	429	17,60	0,35	0,35	0,35		0,35			0,35	0,35
1700000005264054	18-150-014-00014-032	101010	OLIVAR-PICUAL	R	429	20,30	0,06	0,06	0,06		0,06			0,06	0,06
1700000005264055	18-150-014-00014-038	101010	OLIVAR-PICUAL	S	429	29,20	0,22	0,22	0,22		0,22			0,22	0,22
1700000005264056	18-150-014-00014-030	101010	OLIVAR-PICUAL	R	429	22,60	0,05	0,05	0,05		0,05			0,05	0,05
1700000005264057	18-150-014-00014-031	101010	OLIVAR-PICUAL	R	429	25,30	0,09	0,09	0,09		0,09			0,09	0,09

(1) Superficie declarada admisible ajustada con la superficie comprometida.
 (2) Factor de penalización valorando el alcance para el tipo de compromiso.

Puede verificar la integridad de una copia de este documento mediante la lectura del código QR adjunto o mediante el acceso a la dirección https://ws050.juntadeandalucia.es/verificarFirma indicando el código de VERIFICACIÓN					
FIRMADO POR	JUAN JOSE SOLER GARCIA		FECHA		03/07/2024
	ROCIO GUIJARRO MILLAN				
VERIFICACIÓN	Pk2jm6MP8Q4FQJJZRRTHBNMQA26B8		PÁGINA		679/3256



INCIDENCIAS

INCIDENCIA DESCRIPCIÓN

- 100412 Número de hectáreas validadas inferior a la superficie mínima permitida por el grupo de cultivo (Anexo I. Criterios de Subvencionabilidad. Orden 28 de marzo de 2023).
Sup. Resuelta:0 Grupo de Pago:FRUTALES REGADÍO
Sup. Resuelta:0 Grupo de Pago:FRUTALES SECANO
- 100413 Recinto perteneciente a grupo de cultivo que no cumple con la superficie mínima requerida (Anexo I. Criterios de Subvencionabilidad. Orden 28 de marzo de 2023).
Ref:170000005264058 Recinto:18-150-014-00014-00001 Cultivo:104024 ALMENDROS-MARCONA Secano Sup. Declarada:0,23 Superficie Resolver:0,23
Ref:170000005264066 Recinto:18-150-014-00014-00004 Cultivo:104024 ALMENDROS-MARCONA Secano Sup. Declarada:1,3 Superficie Resolver:1,3
Ref:170000005264061 Recinto:18-150-014-00014-00005 Cultivo:104014 ALMENDROS-FERRAGNES Regadío Sup. Declarada:1,55 Superficie Resolver:1,55
Ref:170000005264067 Recinto:18-150-014-00014-00006 Cultivo:104014 ALMENDROS-FERRAGNES Secano Sup. Declarada:5,37 Superficie Resolver:5,37
Ref:170000005264068 Recinto:18-150-014-00014-00007 Cultivo:104024 ALMENDROS-MARCONA Secano Sup. Declarada:3,3 Superficie Resolver:3,3
Ref:170000005264069 Recinto:18-150-014-00014-00009 Cultivo:104024 ALMENDROS-MARCONA Secano Sup. Declarada:1,73 Superficie Resolver:1,73
Ref:170000005264070 Recinto:18-150-014-00014-00010 Cultivo:104024 ALMENDROS-MARCONA Secano Sup. Declarada:2,95 Superficie Resolver:2,95
Ref:170000005264071 Recinto:18-150-014-00014-00011 Cultivo:104024 ALMENDROS-MARCONA Secano Sup. Declarada:1,27 Superficie Resolver:1,27
Ref:170000005264060 Recinto:18-150-014-00014-00051 Cultivo:104024 ALMENDROS-MARCONA Secano Sup. Declarada:1,01 Superficie Resolver:1,01
Ref:170000005264062 Recinto:18-150-014-00014-00053 Cultivo:104024 ALMENDROS-MARCONA Secano Sup. Declarada:2,14 Superficie Resolver:2,14
Ref:170000005264072 Recinto:18-150-015-00008-00001 Cultivo:104024 ALMENDROS-MARCONA Secano Sup. Declarada:0,29 Superficie Resolver:0,29
Ref:170000005264073 Recinto:18-150-015-00008-00004 Cultivo:104024 ALMENDROS-MARCONA Secano Sup. Declarada:0,96 Superficie Resolver:0,96
Ref:170000005264074 Recinto:18-150-015-00008-00005 Cultivo:104024 ALMENDROS-MARCONA Secano Sup. Declarada:0,33 Superficie Resolver:0,33
Ref:170000005264063 Recinto:18-150-015-00008-00007 Cultivo:104024 ALMENDROS-MARCONA Secano Sup. Declarada:2,17 Superficie Resolver:2,17
Ref:170000005264064 Recinto:18-150-015-00008-00008 Cultivo:104024 ALMENDROS-MARCONA Secano Sup. Declarada:7,59 Superficie Resolver:7,59
Ref:170000005264065 Recinto:18-150-015-00008-00009 Cultivo:104024 ALMENDROS-MARCONA Secano Sup. Declarada:5,48 Superficie Resolver:5,48
- 100422 Recinto declarado por error para una operación de la 6503, que se ha corregido de oficio desmarcando la operación incorrecta, de acuerdo con la fecha de inscripción del recinto en la producción ecológica.
Ref:170000005264058 Recinto:18-150-014-00014-00001 Cultivo:104024 ALMENDROS-MARCONA Secano
Ref:170000005264066 Recinto:18-150-014-00014-00004 Cultivo:104024 ALMENDROS-MARCONA Secano
Ref:170000005264061 Recinto:18-150-014-00014-00005 Cultivo:104014 ALMENDROS-FERRAGNES Regadío
Ref:170000005264067 Recinto:18-150-014-00014-00006 Cultivo:104014 ALMENDROS-FERRAGNES Secano
Ref:170000005264068 Recinto:18-150-014-00014-00007 Cultivo:104024 ALMENDROS-MARCONA Secano
Ref:170000005264069 Recinto:18-150-014-00014-00009 Cultivo:104024 ALMENDROS-MARCONA Secano
Ref:170000005264070 Recinto:18-150-014-00014-00010 Cultivo:104024 ALMENDROS-MARCONA Secano
Ref:170000005264071 Recinto:18-150-014-00014-00011 Cultivo:104024 ALMENDROS-MARCONA Secano
Ref:170000005264037 Recinto:18-150-014-00014-00014 Cultivo:101010 OLIVAR-PICUAL Regadío
Ref:170000005264036 Recinto:18-150-014-00014-00017 Cultivo:101010 OLIVAR-PICUAL Secano
Ref:170000005264050 Recinto:18-150-014-00014-00018 Cultivo:101010 OLIVAR-PICUAL Secano
Ref:170000005264051 Recinto:18-150-014-00014-00019 Cultivo:101010 OLIVAR-PICUAL Secano
Ref:170000005264042 Recinto:18-150-014-00014-00020 Cultivo:101010 OLIVAR-PICUAL Regadío
Ref:170000005264044 Recinto:18-150-014-00014-00021 Cultivo:101010 OLIVAR-PICUAL Regadío
Ref:170000005264043 Recinto:18-150-014-00014-00022 Cultivo:101010 OLIVAR-PICUAL Regadío
Ref:170000005264052 Recinto:18-150-014-00014-00024 Cultivo:101010 OLIVAR-PICUAL Regadío
Ref:170000005264049 Recinto:18-150-014-00014-00025 Cultivo:101010 OLIVAR-PICUAL Regadío
Ref:170000005264047 Recinto:18-150-014-00014-00026 Cultivo:101010 OLIVAR-PICUAL Secano
Ref:170000005264048 Recinto:18-150-014-00014-00027 Cultivo:101010 OLIVAR-PICUAL Regadío
Ref:170000005264045 Recinto:18-150-014-00014-00028 Cultivo:101010 OLIVAR-PICUAL Regadío
Ref:170000005264056 Recinto:18-150-014-00014-00030 Cultivo:101010 OLIVAR-PICUAL Regadío
Ref:170000005264057 Recinto:18-150-014-00014-00031 Cultivo:101010 OLIVAR-PICUAL Regadío
Ref:170000005264054 Recinto:18-150-014-00014-00032 Cultivo:101010 OLIVAR-PICUAL Regadío

(1) Superficie declarada admisible ajustada con la superficie comprometida.
(2) Factor de penalización valorando el alcance para el tipo de compromiso.

Puede verificar la integridad de una copia de este documento mediante la lectura del código QR adjunto o mediante el acceso a la dirección <https://ws050.juntadeandalucia.es/verificarFirma> indicando el código de VERIFICACIÓN

FIRMADO POR	JUAN JOSE SOLER GARCIA	FECHA	03/07/2024	
	ROCIO GUIJARRO MILLAN			
VERIFICACIÓN	Pk2jm6MP8Q4FQJJZRRTHBNMQA26B8		PÁGINA	



INCIDENCIAS

INCIDENCIA DESCRIPCIÓN

- Ref:1700000005264055 Recinto:18-150-014-00014-00038 Cultivo:101010 OLIVAR-PICUAL Secano
- Ref:1700000005264041 Recinto:18-150-014-00014-00039 Cultivo:101010 OLIVAR-PICUAL Regadío
- Ref:1700000005264040 Recinto:18-150-014-00014-00041 Cultivo:101010 OLIVAR-PICUAL Regadío
- Ref:1700000005264039 Recinto:18-150-014-00014-00043 Cultivo:101010 OLIVAR-PICUAL Regadío
- Ref:1700000005264060 Recinto:18-150-014-00014-00051 Cultivo:104024 ALMENDROS-MARCONA Secano
- Ref:1700000005264062 Recinto:18-150-014-00014-00053 Cultivo:104024 ALMENDROS-MARCONA Secano
- Ref:1700000005264053 Recinto:18-150-014-00015-00003 Cultivo:101010 OLIVAR-PICUAL Regadío
- Ref:1700000005264046 Recinto:18-150-014-00016-00003 Cultivo:101010 OLIVAR-PICUAL Regadío
- Ref:1700000005264072 Recinto:18-150-015-00008-00001 Cultivo:104024 ALMENDROS-MARCONA Secano
- Ref:1700000005264073 Recinto:18-150-015-00008-00004 Cultivo:104024 ALMENDROS-MARCONA Secano
- Ref:1700000005264074 Recinto:18-150-015-00008-00005 Cultivo:104024 ALMENDROS-MARCONA Secano
- Ref:1700000005264063 Recinto:18-150-015-00008-00007 Cultivo:104024 ALMENDROS-MARCONA Secano
- Ref:1700000005264064 Recinto:18-150-015-00008-00008 Cultivo:104024 ALMENDROS-MARCONA Secano
- Ref:1700000005264065 Recinto:18-150-015-00008-00009 Cultivo:104024 ALMENDROS-MARCONA Secano
- Ref:1700000005264038 Recinto:18-150-015-00008-00012 Cultivo:101010 OLIVAR-PICUAL Secano

(1) Superficie declarada admisible ajustada con la superficie comprometida.
 (2) Factor de penalización valorando el alcance para el tipo de compromiso.

Puede verificar la integridad de una copia de este documento mediante la lectura del código QR adjunto o mediante el acceso a la dirección <https://ws050.juntadeandalucia.es/verificarFirma> indicando el código de VERIFICACIÓN

FIRMADO POR	JUAN JOSE SOLER GARCIA	FECHA	03/07/2024	
	ROCIO GUIJARRO MILLAN			
VERIFICACIÓN	Pk2jm6MP8Q4FQJJZRRTHBNMQA26B8	PÁGINA	681/3256	



APELLIDOS Y NOMBRE / RAZÓN SOCIAL

ESPEJO LOPEZ ISABEL

NIF

***9855*

EXPEDIENTE

1004398

ANUALIDAD DE PAGO

1ª

IMPORTES POR ANUALIDAD

	2023	2024	2025	2026	2027
IMPORTE MÁXIMO SUBVENCIONABLE	1.528,82 €	1.528,82 €	1.528,82 €	1.528,82 €	1.528,82 €
IMPORTE MEDIO DE TRANSFERENCIA (€/ha)	216,24 €	216,24 €	216,24 €	216,24 €	216,24 €

RESUMEN DE UNIDADES

Cód	GRUPO DE PAGO	Sup. Dec. Admisible (ha)	Sup. Comprometida (ha)	Sup. ajustada compromiso (1) (ha)	% sobredec.	Sup. Propuesta (ha)	Importe Declarado	Importe Topado	Importe Propuesto	Importe tras sobredec.
432	FRUTALES SECANO	7,07		7,07	0,00	7,07	1.528,82	1.528,82	1.528,82	1.528,82
TOTAL		7,07	7,07	7,07		7,07	1.528,82	1.528,82	1.528,82	1.528,82

APLICACIÓN DE REDUCCIONES Y PENALIZACIONES

GRUPO DE PAGO	Importe Calculado	Importe prereduc.	Criterios de subvencionabilidad y compromisos	Presentación tardía	Omisión declaración	Condicionalidad	IMPORTE (Euros) PROPUESTO
FRUTALES SECANO	1.528,82	1.528,82	0,00	0,00	1,00	0,00	1.513,53
TOTAL	1.528,82	1.528,82					1.513,53

RESUMEN DE PAGOS

	IMPORTE (Euros)			
	PROPUESTO	FEADER (Eje 2)	MAPA	CAPADR
PROPUESTO	1.513,53	1.286,50	148,48	78,55

RECINTOS PROPUESTOS

REF.	REFERENCIA SIGPAC	CULTIVO	DESCRIPCIÓN CULTIVO	S/R	G.PAGO	PEND. MEDIA (%)	SUP. DEC. ADMISIBLE (ha)	SUP. COMPROM. (ha)	SUP. AJUSTADA COMPROM. (1) (ha)	SUP. CONV. SIGPAC (ha)	SUP. CERTIE (ha)	SUP. CAMPO (ha)	SUP. CAMPO DETER. CULT. DECLARADO (ha)	SUP. DEC. REDUCIDA (ha)	SUP. PROPUESTA (ha)
170000004693703	18-144-025-00228-004	218045	HIGUERA-BLANCA	S	432	26,50	0,08	0,08	0,08		0,08			0,08	0,08
170000004693704	18-144-025-00251-002	218045	HIGUERA-BLANCA	S	432	23,20	0,60	0,60	0,60		0,60			0,60	0,60
170000004693705	18-144-025-00064-001	218045	HIGUERA-BLANCA	S	432	33,60	1,49	1,49	1,49		1,49			1,49	1,49
170000004693706	18-144-025-00228-005	218045	HIGUERA-BLANCA	S	432	22,40	0,19	0,19	0,19		0,19			0,19	0,19
170000004693710	18-036-006-00281-001	104007	ALMENDROS-COMUNA	S	432	21,20	0,68	0,68	0,68		0,68			0,68	0,68
170000004693712	18-144-025-00064-005	104007	ALMENDROS-COMUNA	S	432	36,50	0,60	0,60	0,60		0,60			0,60	0,60
170000004693713	18-036-006-00301-002	104007	ALMENDROS-COMUNA	S	432	32,50	3,43	3,43	3,43		3,43			3,43	3,43

INCIDENCIAS

INCIDENCIA DESCRIPCIÓN

- 256 Solicitud con recintos no declarados en campaña actual con una reducción por omisión de superficie superior al 3%
CÓDIGO PARA EL PORCENTAJE DE REDUCCIÓN POR OMISIÓN QUE CORRESPONDE A LA SOLICITUD:1
- 100402 Recinto solicitado no forma parte de ningún organismo de control autorizado para la producción ecológica en Andalucía o fecha de inscripción posterior al plazo establecido (Anexo I. Criterios de Subvencionabilidad. Orden 28 de marzo de 2023).
Ref.-747090 Recinto:18-036-006-00297-00004 Cultivo:104007 ALMENDROS-COMUNA Secano
Ref.-1066722 Recinto:18-036-006-00391-00002 Cultivo:102000 VIÑEDO VINIFICACIÓN-SIN VARIEDAD Secano
- 100406 Grupo de cultivo declarado en el recinto no coincide con el grupo de cultivo existente en el organismo de control autorizado para la producción ecológica en Andalucía (Anexo I. Criterios de Subvencionabilidad. Orden 28 de marzo de 2023).
Ref.-747090 Recinto:18-036-006-00297-00004 Cultivo:104007 ALMENDROS-COMUNA Secano Grupo de SIPEA:VIÑEDO
- 100424 Solicita recinto que no está comprometido para la operación.
Ref.-747090 Recinto:18-036-006-00297-00004 Cultivo:104007 ALMENDROS-COMUNA Secano
Ref.-1066722 Recinto:18-036-006-00391-00002 Cultivo:102000 VIÑEDO VINIFICACIÓN-SIN VARIEDAD Secano

(1) Superficie declarada admisible ajustada con la superficie comprometida.
(2) Factor de penalización valorando el alcance para el tipo de compromiso.

Puede verificar la integridad de una copia de este documento mediante la lectura del código QR adjunto o mediante el acceso a la dirección <https://ws050.juntadeandalucia.es/verificarFirma> indicando el código de VERIFICACIÓN

FIRMADO POR	JUAN JOSE SOLER GARCIA	FECHA	03/07/2024	
	ROCIO GUIJARRO MILLAN			
VERIFICACIÓN	Pk2jm6MP8Q4FQJJZRRTHBNMQA26B8	PÁGINA	682/3256	



APELLIDOS Y NOMBRE / RAZÓN SOCIAL

ESPEJO RODRIGUEZ MARIA LUISA

NIF

****3039*

EXPEDIENTE

1177513

ANUALIDAD DE PAGO

1ª

IMPORTE POR ANUALIDAD

	2023	2024	2025	2026	2027
IMPORTE MÁXIMO SUBVENCIONABLE	3.367,88 €	3.367,88 €	3.367,88 €	3.367,88 €	3.367,88 €
IMPORTE MEDIO DE TRANSFERENCIA (€/ha)	218,98 €	218,98 €	218,98 €	218,98 €	218,98 €

RESUMEN DE UNIDADES

Cód	GRUPO DE PAGO	Sup. Dec. Admisible (ha)	Sup. Comprometida (ha)	Sup. ajustada compromiso (I) (ha)	% sobredec.	Sup. Propuesta (ha)	Importe Declarado	Importe Topado	Importe Propuesto	Importe tras sobredec.
429	OLIVAR	1,41		1,33	0,00	1,33	329,71	329,71	329,71	329,71
432	FRUTALES SECANO	14,05		14,05	0,00	14,05	3.038,17	3.038,17	3.038,17	3.038,17
TOTAL		15,46	15,38	15,38		15,38	3.367,88	3.367,88	3.367,88	3.367,88

APLICACIÓN DE REDUCCIONES Y PENALIZACIONES

GRUPO DE PAGO	Importe Calculado	Importe prereduc. y compromisos	Criterios de subvencionabilidad y compromisos	Presentación tardía	Omisión declaración	Condicionabilidad	PROPUESTO (Euros)
FRUTALES SECANO	3.038,17	3.038,17	0,00	0,00	0,00	0,00	3.038,17
OLIVAR	329,71	329,71	0,00	0,00	0,00	0,00	329,71
TOTAL	3.367,88	3.367,88					3.367,88

RESUMEN DE PAGOS

	IMPORTE (Euros)			
	PROPUESTO	FEADER (Eje 2)	MAPA	CAPADR
PROPUESTO	3.367,88	2.862,69	330,38	174,81

RECINTOS PROPUESTOS

REF.	REFERENCIA SIGPAC	CULTIVO DESCRIPCIÓN CULTIVO	S/R G.PAGO	PEND. MEDIA (%)	SUP. DEC. ADMISIBLE (ha)	SUP. COMPROM. (ha)	SUP. AJUSTADA COMPR.(I) (ha)	SUP. CONV. SIGPAC (ha)	SUP. CERTIF. (ha)	SUP. CAMPO (ha)	SUP. CAMPO DETER. CULT. DECLARADO (ha)	SUP. DEC. REDUCIDA (ha)	SUP. PROPUESTA (ha)
-740216	18-185-003-00008-002	101194 OLIVAR-LECHIN DE GRANADA	S 429	13,80	0,16	0,08	0,08	0,08	0,08	0,08	0,08	0,08	0,08
170000004711613	18-185-003-00131-003	101194 OLIVAR-LECHIN DE GRANADA	S 429	33,90	0,05	0,05	0,05	0,05	0,05	0,05	0,05	0,05	0,05
170000004711617	18-185-003-00088-008	101194 OLIVAR-LECHIN DE GRANADA	S 429	39,20	0,11	0,11	0,11	0,11	0,11	0,11	0,11	0,11	0,11
170000004711618	18-185-012-00007-002	101194 OLIVAR-LECHIN DE GRANADA	S 429	17,20	0,27	0,27	0,27	0,27	0,27	0,27	0,27	0,27	0,27
170000004711619	18-185-003-00009-004	101194 OLIVAR-LECHIN DE GRANADA	S 429	28,30	0,17	0,17	0,17	0,17	0,17	0,17	0,17	0,17	0,17
170000004711621	18-185-003-00088-007	101194 OLIVAR-LECHIN DE GRANADA	S 429	27,30	0,52	0,52	0,52	0,52	0,52	0,52	0,52	0,52	0,52
170000004711622	18-185-003-00009-005	101194 OLIVAR-LECHIN DE GRANADA	S 429	34,80	0,13	0,13	0,13	0,13	0,13	0,13	0,13	0,13	0,13
170000004711623	18-185-001-00076-001	104007 ALMENDROS-COMUNA	S 432	28,40	0,72	0,72	0,72	0,72	0,72	0,72	0,72	0,72	0,72
170000004711624	18-185-003-00143-002	104007 ALMENDROS-COMUNA	S 432	15,70	0,18	0,18	0,18	0,18	0,18	0,18	0,18	0,18	0,18
170000004711625	18-185-012-00007-005	104007 ALMENDROS-COMUNA	S 432	31,80	0,35	0,35	0,35	0,35	0,35	0,35	0,35	0,35	0,35
170000004711626	18-185-003-00088-006	104007 ALMENDROS-COMUNA	S 432	39,00	0,71	0,71	0,71	0,71	0,71	0,71	0,71	0,71	0,71
170000004711627	18-185-003-00103-001	104007 ALMENDROS-COMUNA	S 432	33,80	0,30	0,30	0,30	0,30	0,30	0,30	0,30	0,30	0,30
170000004711628	18-185-003-00027-001	104007 ALMENDROS-COMUNA	S 432	17,20	0,10	0,10	0,10	0,10	0,10	0,10	0,10	0,10	0,10
170000004711629	18-185-003-00088-002	104007 ALMENDROS-COMUNA	S 432	22,40	0,52	0,52	0,52	0,52	0,52	0,52	0,52	0,52	0,52
170000004711630	18-185-002-00066-002	104007 ALMENDROS-COMUNA	S 432	11,10	2,29	2,29	2,29	2,29	2,29	2,29	2,29	2,29	2,29
170000004711631	18-185-001-00108-001	104007 ALMENDROS-COMUNA	S 432	20,60	0,38	0,38	0,38	0,38	0,38	0,38	0,38	0,38	0,38
170000004711632	18-185-003-00008-001	104007 ALMENDROS-COMUNA	S 432	19,50	0,15	0,15	0,15	0,15	0,15	0,15	0,15	0,15	0,15
170000004711633	18-185-002-00096-001	104007 ALMENDROS-COMUNA	S 432	9,60	0,51	0,51	0,51	0,51	0,51	0,51	0,51	0,51	0,51
170000004711634	18-185-001-00094-003	104007 ALMENDROS-COMUNA	S 432	28,40	0,44	0,44	0,44	0,44	0,44	0,44	0,44	0,44	0,44
170000004711635	18-185-001-00094-002	104007 ALMENDROS-COMUNA	S 432	17,20	2,01	2,01	2,01	2,01	2,01	2,01	2,01	2,01	2,01
170000004711636	18-185-001-00097-007	104007 ALMENDROS-COMUNA	S 432	13,30	0,08	0,08	0,08	0,08	0,08	0,08	0,08	0,08	0,08
170000004711637	18-185-001-00097-002	104007 ALMENDROS-COMUNA	S 432	8,80	5,31	5,31	5,31	5,31	5,31	5,31	5,31	5,31	5,31

(1) Superficie declarada admisible ajustada con la superficie comprometida.
(2) Factor de penalización valorando el alcance para el tipo de compromiso.

Puede verificar la integridad de una copia de este documento mediante la lectura del código QR adjunto o mediante el acceso a la dirección <https://ws050.juntadeandalucia.es/verificarFirma> indicando el código de VERIFICACIÓN

FIRMADO POR	JUAN JOSE SOLER GARCIA	FECHA	03/07/2024	
	ROCIO GUIJARRO MILLAN			
VERIFICACIÓN	Pk2jm6MP8Q4FQJJZRRTHBNMQA26B8	PÁGINA	683/3256	



APELLIDOS Y NOMBRE / RAZÓN SOCIAL

ESPEJO RODRIGUEZ MARIA SANDRA

NIF

****6397*

EXPEDIENTE

1251010

ANUALIDAD DE PAGO

1ª

IMPORTE POR ANUALIDAD

	2023	2024	2025	2026	2027
IMPORTE MÁXIMO SUBVENCIONABLE	3.864,21 €	3.864,21 €	3.864,21 €	3.864,21 €	3.864,21 €
IMPORTE MEDIO DE TRANSFERENCIA (€/ha)	216,24 €	216,24 €	216,24 €	216,24 €	216,24 €

RESUMEN DE UNIDADES

Cód	GRUPO DE PAGO	Sup. Dec. Admisible (ha)	Sup. Comprometida (ha)	Sup. ajustada compromiso (I) (ha)	% sobredec.	Sup. Propuesta (ha)	Importe Declarado	Importe Topado	Importe Propuesto	Importe tras sobredec.
432	FRUTALES SECANO	17,87		17,87	0,00	17,87	3.864,21	3.864,21	3.864,21	3.864,21
TOTAL		17,87	17,87	17,87		17,87	3.864,21	3.864,21	3.864,21	3.864,21

APLICACIÓN DE REDUCCIONES Y PENALIZACIONES

GRUPO DE PAGO	Importe Calculado	Importe prerreduc.	Criterios de subvencionabilidad y compromisos	Presentación tardía	Omisión declaración	Condicionabilidad	IMPORTE (Euros) PROPUESTO
FRUTALES SECANO	3.864,21	3.864,21	0,00	0,00	0,00	0,00	3.864,21
TOTAL	3.864,21	3.864,21					3.864,21

RESUMEN DE PAGOS

	IMPORTE (Euros)			
	PROPUESTO	FEADER (Eje 2)	MAPA	CAPADR
PROPUESTO	3.864,21	3.284,58	379,08	200,55

RECINTOS PROPUESTOS

REF.	REFERENCIA SIGPAC	CULTIVO DESCRIPCIÓN CULTIVO	S/R G.PAGO	PEND. MEDIA (%)	SUP. DEC. ADMISIBLE (ha)	SUP. COMPROM. (ha)	SUP. AJUSTADA COMPR.(I) (ha)	SUP. CONV. SIGPAC (ha)	SUP. CERTIE. (ha)	SUP. CAMPO (ha)	SUP. CAMPO DETER. CULT. DECLARADO (ha)	SUP. DEC. REDUCIDA (ha)	SUP. PROPUESTA (ha)
1700000004565061	18-036-006-00300-001	104007 ALMENDROS-COMUNA	S 432	27,10	0,91	0,91	0,91		0,91			0,91	0,91
1700000004565062	18-144-025-00250-004	104007 ALMENDROS-COMUNA	S 432	25,70	0,70	0,70	0,70		0,70			0,70	0,70
1700000004565063	18-144-025-00063-001	104007 ALMENDROS-COMUNA	S 432	41,90	3,23	3,23	3,23		3,23			3,23	3,23
1700000004565064	18-144-033-00034-001	104007 ALMENDROS-COMUNA	S 432	30,10	0,82	0,82	0,82		0,82			0,82	0,82
1700000004565065	18-144-011-00009-001	104007 ALMENDROS-COMUNA	S 432	22,00	0,29	0,29	0,29		0,29			0,29	0,29
1700000004565066	18-144-011-00009-002	104007 ALMENDROS-COMUNA	S 432	49,50	0,10	0,10	0,10		0,10			0,10	0,10
1700000004565067	18-144-011-00009-005	104007 ALMENDROS-COMUNA	S 432	35,00	0,53	0,53	0,53		0,53			0,53	0,53
1700000004565068	18-144-011-00002-001	104007 ALMENDROS-COMUNA	S 432	44,40	1,18	1,18	1,18		1,18			1,18	1,18
1700000004565069	18-144-004-00094-001	104007 ALMENDROS-COMUNA	S 432	15,80	0,32	0,32	0,32		0,32			0,32	0,32
1700000004565070	18-144-004-00015-001	104007 ALMENDROS-COMUNA	S 432	33,20	0,73	0,73	0,73		0,73			0,73	0,73
1700000004565071	18-144-002-00120-003	104007 ALMENDROS-COMUNA	S 432	31,60	5,18	5,18	5,18		5,18			5,18	5,18
1700000004565072	18-144-002-00136-001	104007 ALMENDROS-COMUNA	S 432	40,80	2,07	2,07	2,07		2,07			2,07	2,07
1700000004565073	18-144-002-00119-001	104007 ALMENDROS-COMUNA	S 432	42,20	1,10	1,10	1,10		1,10			1,10	1,10
1700000004565074	18-144-002-00101-001	104007 ALMENDROS-COMUNA	S 432	37,10	0,71	0,71	0,71		0,71			0,71	0,71

(1) Superficie declarada admisible ajustada con la superficie comprometida.
(2) Factor de penalización valorando el alcance para el tipo de compromiso.

Puede verificar la integridad de una copia de este documento mediante la lectura del código QR adjunto o mediante el acceso a la dirección <https://ws050.juntadeandalucia.es/verificarFirma> indicando el código de VERIFICACIÓN

FIRMADO POR	JUAN JOSE SOLER GARCIA	FECHA	03/07/2024	
	ROCIO GUIJARRO MILLAN			
VERIFICACIÓN	Pk2jm6MP8Q4FQJJZRRTHBNMQA26B8	PÁGINA	684/3256	



APELLIDOS Y NOMBRE / RAZÓN SOCIAL

ESPIGARES DEL ARCO JUAN JOSE

NIF

****3853*

EXPEDIENTE

1031231

ANUALIDAD DE PAGO

1ª

IMPORTE POR ANUALIDAD

	2023	2024	2025	2026	2027
IMPORTE MÁXIMO SUBVENCIONABLE	5.135,70 €	5.135,70 €	5.135,70 €	5.135,70 €	5.135,70 €
IMPORTE MEDIO DE TRANSFERENCIA (€/ha)	216,24 €	216,24 €	216,24 €	216,24 €	216,24 €

RESUMEN DE UNIDADES

Cód	GRUPO DE PAGO	Sup. Dec. Admisible (ha)	Sup. Comprometida (ha)	Sup. ajustada compromiso (1) (ha)	% sobredec.	Sup. Propuesta (ha)	Importe Declarado	Importe Topado	Importe Propuesto	Importe tras sobredec.
432	FRUTALES SECANO	23,82		23,75	0,00	23,75	5.135,70	5.135,70	5.135,70	5.135,70
TOTAL		23,82	23,75	23,75		23,75	5.135,70	5.135,70	5.135,70	5.135,70

APLICACIÓN DE REDUCCIONES Y PENALIZACIONES

GRUPO DE PAGO	Importe Calculado	Importe prerreduc.	Criterios de subvencionabilidad y compromisos	Presentación tardía	Omisión declaración	Condicionality	IMPORTE (Euros) PROPUESTO
FRUTALES SECANO	5.135,70	5.135,70	0,00	0,00	0,00	0,00	5.135,70
TOTAL	5.135,70	5.135,70					5.135,70

RESUMEN DE PAGOS

	PROPUESTO	FEADER (Eje 2)	MAPA	CAPADR
PROPUESTO	5.135,70	4.365,35	503,81	266,54

RECINTOS PROPUESTOS

REF.	REFERENCIA SIGPAC	CULTIVO DESCRIPCIÓN CULTIVO	S/R	G.PAGO	PEND. MEDIA (€2)	SUP. DEC. ADMISIBLE (ha)	SUP. COMPROM. (ha)	SUP. AJUSTADA COMPROM. (1) (ha)	SUP. CONV. SIGPAC (ha)	SUP. CERTIE. (ha)	SUP. CAMPO (ha)	SUP. CAMPO DETER. CULT. DECLARADO (ha)	SUP. DEC. REDUCIDA (ha)	SUP. PROPUESTA (ha)
-508331	18-059-034-00166-003	104020	S	432	33,00	0,17	0,17	0,17		0,17			0,17	0,17
4613175	18-059-041-00414-003	104020	S	432	11,00	0,25	0,25	0,25		0,25			0,25	0,25
1700000003489990	18-059-033-00010-001	104007	S	432	12,20	0,54	0,54	0,54		0,54			0,54	0,54
1700000003489991	18-059-033-00368-001	104007	S	432	24,90	1,52	1,50	1,50		1,52			1,50	1,50
1700000003489993	18-059-033-00259-001	104007	S	432	18,80	1,22	1,20	1,20		1,22			1,20	1,20
1700000003489994	18-059-040-00043-001	104020	S	432	9,20	0,62	0,62	0,62		0,62			0,62	0,62
1700000003489995	18-059-040-00044-001	104020	S	432	5,90	0,86	0,86	0,86		0,86			0,86	0,86
1700000003489996	18-059-034-00265-001	104020	S	432	17,90	1,25	1,25	1,25		1,25			1,25	1,25
1700000003489997	18-059-034-00270-001	104020	S	432	14,90	0,59	0,59	0,59		0,59			0,59	0,59
1700000003489998	18-059-040-00399-001	104020	S	432	23,20	0,42	0,42	0,42		0,42			0,42	0,42
1700000003489999	18-059-040-00400-001	104020	S	432	21,70	0,12	0,12	0,12		0,12			0,12	0,12
1700000003490000	18-059-040-00315-001	104022	S	432	13,60	0,83	0,83	0,83		0,83			0,83	0,83
1700000003490001	18-059-040-00307-001	104024	S	432	18,70	0,98	0,95	0,95		0,98			0,95	0,95
1700000003490002	18-059-042-00328-001	104020	S	432	5,10	0,83	0,83	0,83		0,83			0,83	0,83
1700000003490003	18-116-502-00048-001	104024	S	432	2,40	2,21	2,21	2,21		2,21			2,21	2,21
1700000003490004	18-116-502-00041-001	104024	S	432	3,20	2,05	2,05	2,05		2,05			2,05	2,05
1700000003490005	18-059-041-00414-001	104020	S	432	9,10	1,30	1,30	1,30		1,30			1,30	1,30
1700000003490006	18-116-503-00069-002	104024	S	432	6,80	1,75	1,75	1,75		1,75			1,75	1,75
1700000003490007	18-116-503-00069-003	104022	S	432	4,10	0,03	0,03	0,03		0,03			0,03	0,03
1700000003490008	18-116-503-09006-013	104024	S	432	4,70	0,05	0,05	0,05		0,05			0,05	0,05
1700000003490009	18-116-503-00001-001	104022	S	432	6,10	4,73	4,73	4,73		4,73			4,73	4,73
1700000003490010	18-059-042-00264-001	104020	S	432	8,10	1,43	1,43	1,43		1,43			1,43	1,43
1700000003490011	18-116-503-09006-011	104022	S	432	5,00	0,03	0,03	0,03		0,03			0,03	0,03
1700000003490012	18-116-503-09006-002	104022	S	432	5,60	0,04	0,04	0,04		0,04			0,04	0,04

(1) Superficie declarada admisible ajustada con la superficie comprometida.
 (2) Factor de penalización valorando el alcance para el tipo de compromiso.

Puede verificar la integridad de una copia de este documento mediante la lectura del código QR adjunto o mediante el acceso a la dirección <https://ws050.juntadeandalucia.es/verificarFirma> indicando el código de VERIFICACIÓN

FIRMADO POR	JUAN JOSE SOLER GARCIA	FECHA	03/07/2024	
	ROCIO GUIJARRO MILLAN			
VERIFICACIÓN	Pk2jm6MP8Q4FQJJZRRTHBNMQA26B8	PÁGINA	685/3256	



INCIDENCIAS

INCIDENCIA DESCRIPCIÓN

4272 Verifica que las líneas de declaración de las Solicitudes Únicas no tienen solapas con la capa de Retroactividad Gráfica (ambas de la misma campaña) a nivel de expediente/línea de declaración gráfica de la solicitud.
Ref:170000003489993 Recinto:18-059-033-00259-00001 Cultivo: - Agregado de la referencia del recinto.:0 Zona de la referencia del recinto.:0 Superficie solapada.:0,02 Id. Incid.:95938498
Ref:170000003489991 Recinto:18-059-033-00368-00001 Cultivo: - Agregado de la referencia del recinto.:0 Zona de la referencia del recinto.:0 Superficie solapada.:0,02 Id. Incid.:95938497
Ref:170000003490001 Recinto:18-059-040-00307-00001 Cultivo: - Agregado de la referencia del recinto.:0 Zona de la referencia del recinto.:0 Superficie solapada.:0,03 Id. Incid.:95938499

(1) Superficie declarada admisible ajustada con la superficie comprometida.
(2) Factor de penalización valorando el alcance para el tipo de compromiso.

Puede verificar la integridad de una copia de este documento mediante la lectura del código QR adjunto o mediante el acceso a la dirección <https://ws050.juntadeandalucia.es/verificarFirma> indicando el código de VERIFICACIÓN

FIRMADO POR	JUAN JOSE SOLER GARCIA	FECHA	03/07/2024	
	ROCIO GUIJARRO MILLAN			
VERIFICACIÓN	Pk2jm6MP8Q4FQJJZRRTHBNMQA26B8	PÁGINA	686/3256	



APELLIDOS Y NOMBRE / RAZÓN SOCIAL

ESPINAR MORENO JOSE LUIS

NIF

****4905*

EXPEDIENTE

1271582

ANUALIDAD

DE PAGO

1ª

IMPORTES POR ANUALIDAD

	2023	2024	2025	2026	2027
IMPORTE MÁXIMO SUBVENCIONABLE	4.010,66 €	4.010,66 €	4.010,66 €	4.010,66 €	4.010,66 €
IMPORTE MEDIO DE TRANSFERENCIA (€/ha)	298,86 €	298,86 €	298,86 €	298,86 €	298,86 €

RESUMEN DE UNIDADES

Cód	GRUPO DE PAGO	Sup. Dec. Admisible (ha)	Sup. Comprometida (ha)	Sup. ajustada compromiso (I) (ha)	% sobredec.	Sup. Propuesta (ha)	Importe Declarado	Importe Topado	Importe Propuesto	Importe tras sobredec.
432	FRUTALES SECANO	5,11		5,11	0,00	5,11	1.104,99	1.104,99	1.104,99	1.104,99
433	FRUTALES REGADÍO	8,33		8,31	0,00	8,31	2.905,67	2.905,67	2.905,67	2.905,67
TOTAL		13,44	13,42	13,42		13,42	4.010,66	4.010,66	4.010,66	4.010,66

APLICACIÓN DE REDUCCIONES Y PENALIZACIONES

GRUPO DE PAGO	Importe Calculado	Importe prereduc.	Criterios de subvencionabilidad y compromisos	Presentación tardía	Omisión declaración	Condicionabilidad	IMPORTE (Euros) PROPUESTO
FRUTALES REGADÍO	2.905,67	2.905,67	0,00	0,00	0,00	0,00	2.905,67
FRUTALES SECANO	1.104,99	1.104,99	0,00	0,00	0,00	0,00	1.104,99
TOTAL	4.010,66	4.010,66					4.010,66

RESUMEN DE PAGOS

	IMPORTE (Euros)			
	PROPUESTO	FEADER (Eje 2)	MAPA	CAPADR
PROPUESTO	4.010,66	3.409,06	393,45	208,15

RECINTOS PROPUESTOS

REF.	REFERENCIA SIGPAC	CULTIVO DESCRIPCIÓN CULTIVO	S/R G.PAGO	PEND. MEDIA (%)	SUP. DEC. ADMISIBLE (ha)	SUP. COMPROM. (ha)	SUP. AJUSTADA COMPR.(I) (ha)	SUP. CONV. SIGPAC (ha)	SUP. CERTIF. (ha)	SUP. CAMPO (ha)	SUP. CAMPO DETER. CULT. DECLARADO (ha)	SUP. DEC. REDUCIDA (ha)	SUP. PROPUESTA (ha)
170000007066605	18-011-007-00033-003	104020	ALMENDROS-GUARA	S	432	7,20	1,01	1,01	1,01	1,01	1,01	1,01	1,01
170000007066606	18-011-008-00439-001	104025	ALMENDROS-MARINADA	S	432	5,40	0,34	0,34	0,34	0,34	0,34	0,34	0,34
170000007066614	18-011-007-00180-001	104020	ALMENDROS-GUARA	S	432	5,30	0,60	0,60	0,60	0,60	0,60	0,60	0,60
170000007066615	18-011-007-00181-001	104020	ALMENDROS-GUARA	S	432	6,90	1,07	1,07	1,07	1,07	1,07	1,07	1,07
170000007066616	18-011-007-00182-001	104020	ALMENDROS-GUARA	S	432	8,40	0,32	0,32	0,32	0,32	0,32	0,32	0,32
170000007066617	18-011-007-00183-002	104020	ALMENDROS-GUARA	S	432	8,30	0,28	0,28	0,28	0,28	0,28	0,28	0,28
170000007066619	18-011-007-00116-001	104020	ALMENDROS-GUARA	S	432	1,00	0,93	0,93	0,93	0,93	0,93	0,93	0,93
170000007066620	18-011-013-00184-001	104022	ALMENDROS-LARGUETA	S	432	7,70	0,56	0,56	0,56	0,56	0,56	0,56	0,56
4179339	18-011-009-00131-001	104022	ALMENDROS-LARGUETA	R	433	4,00	0,08	0,08	0,08	0,08	0,08	0,08	0,08
170000007066600	18-011-008-00199-002	104025	ALMENDROS-MARINADA	R	433	2,60	0,76	0,76	0,76	0,76	0,76	0,76	0,76
170000007066602	18-011-002-00040-001	104020	ALMENDROS-GUARA	R	433	1,80	1,70	1,70	1,70	1,70	1,70	1,70	1,70
170000007066603	18-011-002-00048-001	104025	ALMENDROS-MARINADA	R	433	1,20	2,83	2,83	2,83	2,83	2,83	2,83	2,83
170000007066604	18-011-008-00166-001	104025	ALMENDROS-MARINADA	R	433	2,90	0,53	0,51	0,51	0,53	0,51	0,51	0,51
170000007066607	18-011-010-00259-001	104024	ALMENDROS-MARCONA	R	433	3,00	0,34	0,34	0,34	0,34	0,34	0,34	0,34
170000007066608	18-011-010-00095-002	104022	ALMENDROS-LARGUETA	R	433	10,70	0,33	0,33	0,33	0,33	0,33	0,33	0,33
170000007066609	18-011-012-00190-002	104022	ALMENDROS-LARGUETA	R	433	11,80	0,22	0,22	0,22	0,22	0,22	0,22	0,22
170000007066610	18-011-009-00242-001	104022	ALMENDROS-LARGUETA	R	433	5,40	0,24	0,24	0,24	0,24	0,24	0,24	0,24
170000007066611	18-011-010-00095-001	104022	ALMENDROS-LARGUETA	R	433	6,10	0,06	0,06	0,06	0,06	0,06	0,06	0,06
170000007066612	18-011-013-00411-001	104022	ALMENDROS-LARGUETA	R	433	12,10	0,20	0,20	0,20	0,20	0,20	0,20	0,20
170000007066613	18-011-008-00554-001	104007	ALMENDROS-COMUNA	R	433	2,70	0,42	0,42	0,42	0,42	0,42	0,42	0,42
170000007066618	18-011-013-00327-001	104022	ALMENDROS-LARGUETA	R	433	13,20	0,07	0,07	0,07	0,07	0,07	0,07	0,07
170000007066621	18-011-013-00204-001	104022	ALMENDROS-LARGUETA	R	433	10,30	0,11	0,11	0,11	0,11	0,11	0,11	0,11
170000007066622	18-011-013-00207-001	104022	ALMENDROS-LARGUETA	R	433	14,70	0,23	0,23	0,23	0,23	0,23	0,23	0,23
170000007066623	18-011-013-00247-002	104022	ALMENDROS-LARGUETA	R	433	7,50	0,21	0,21	0,21	0,21	0,21	0,21	0,21

INCIDENCIAS

INCIDENCIA DESCRIPCIÓN

4272 Verifica que las líneas de declaración de las Solicitudes Únicas no tienen solapes con la capa de Retroactividad Gráfica (ambas de la misma campaña) a nivel de expediente/línea de declaración gráfica de la solicitud.
 Ref:170000007066604 Recinto:18-011-008-00166-00001 Cultivo: - Agregado de la referencia del recinto.:0 Zona de la referencia del recinto.:0 Superficie solapada.:02 Id. Incid.:95947563

(1) Superficie declarada admisible ajustada con la superficie comprometida.
 (2) Factor de penalización valorando el alcance para el tipo de compromiso.

Puede verificar la integridad de una copia de este documento mediante la lectura del código QR adjunto o mediante el acceso a la dirección https://ws050.juntadeandalucia.es/verificarFirma indicando el código de VERIFICACIÓN				
FIRMADO POR	JUAN JOSE SOLER GARCIA	FECHA	03/07/2024	
	ROCIO GUIJARRO MILLAN			
VERIFICACIÓN	Pk2jm6MP8Q4FQJJZRRTHBNBMA26B8	PÁGINA	687/3256	



APELLIDOS Y NOMBRE / RAZÓN SOCIAL **NIF** **EXPEDIENTE** **ANUALIDAD DE PAGO**
 ESPINOLA GOMEZ ALBERTO ****3621* 1157119 1ª

IMPORTE POR ANUALIDAD

	2023	2024	2025	2026	2027
IMPORTE MÁXIMO SUBVENCIONABLE	1.983,20 €	1.983,20 €	1.983,20 €	1.983,20 €	1.983,20 €
IMPORTE MEDIO DE TRANSFERENCIA (€/ha)	247,90 €	247,90 €	247,90 €	247,90 €	247,90 €

RESUMEN DE UNIDADES

Cód	GRUPO DE PAGO	Sup. Dec. Admisible (ha)	Sup. Comprometida (ha)	Sup. ajustada compromiso (1) (ha)	% sobredec.	Sup. Propuesta (ha)	Importe Declarado	Importe Topado	Importe Propuesto	Importe tras sobredec.
429	OLIVAR	8,00		8,00	0,00	8,00	1.983,20	1.983,20	1.983,20	1.983,20
TOTAL		8,00	8,00	8,00		8,00	1.983,20	1.983,20	1.983,20	1.983,20

APLICACIÓN DE REDUCCIONES Y PENALIZACIONES

GRUPO DE PAGO	Importe Calculado	Importe prereduc.	Criterios de subvencionabilidad y compromisos	Presentación tardía	Omisión declaración	Condicionalidad	IMPORTE (Euros) PROPUESTO
OLIVAR	1.983,20	1.983,20	0,00	0,00	0,00	0,00	1.983,20
TOTAL	1.983,20	1.983,20					1.983,20

RESUMEN DE PAGOS

	IMPORTE (Euros)			
	PROPUESTO	FEADER (Eje 2)	MAPA	CAPADR
PROPUESTO	1.983,20	1.685,72	194,55	102,93

RECINTOS PROPUESTOS

REF.	REFERENCIA SIGPAC	CULTIVO	DESCRIPCIÓN CULTIVO	S/R	G.PAGO	PEND. MEDIA (%)	SUP. DEC. ADMISIBLE (ha)	SUP. COMPROM. (ha)	SUP. AJUSTADA COMPR.(1) (ha)	SUP. CONV. SIGPAC (ha)	SUP. CERTIE. (ha)	SUP. CAMPO (ha)	SUP. CAMPO DETER. CULT. DECLARADO (ha)	SUP. DEC. REDUCIDA (ha)	SUP. PROPUESTA (ha)
-936350	18-155-008-00007-002	101010	OLIVAR-PICUAL	S	429	7,50	0,25	0,25	0,25		0,25			0,25	0,25
-583602	18-155-008-00008-001	101010	OLIVAR-PICUAL	S	429	8,90	0,02	0,02	0,02		0,27			0,02	0,02
170000006332282	18-155-009-00148-002	101010	OLIVAR-PICUAL	S	429	8,00	6,98	6,98	6,98		6,98			6,98	6,98
170000006332283	18-155-009-00150-001	101010	OLIVAR-PICUAL	S	429	7,20	0,75	0,75	0,75		0,75			0,75	0,75

(1) Superficie declarada admisible ajustada con la superficie comprometida.

(2) Factor de penalización valorando el alcance para el tipo de compromiso.

Puede verificar la integridad de una copia de este documento mediante la lectura del código QR adjunto o mediante el acceso a la dirección <https://ws050.juntadeandalucia.es/verificarFirma> indicando el código de VERIFICACIÓN

FIRMADO POR	JUAN JOSE SOLER GARCIA	FECHA	03/07/2024	
	ROCIO GUIJARRO MILLAN			
VERIFICACIÓN	Pk2jm6MP8Q4FQJJZRRTHBNMQA26B8	PÁGINA	688/3256	



APELLIDOS Y NOMBRE / RAZÓN SOCIAL

ESPINOLA GOMEZ FERNANDO

NIF
***7330*

EXPEDIENTE
1157421

ANUALIDAD DE PAGO

1ª

IMPORTE POR ANUALIDAD

	2023	2024	2025	2026	2027
IMPORTE MÁXIMO SUBVENCIONABLE	2.392,24 €	2.392,24 €	2.392,24 €	2.392,24 €	2.392,24 €
IMPORTE MEDIO DE TRANSFERENCIA (€/ha)	247,90 €	247,90 €	247,90 €	247,90 €	247,90 €

RESUMEN DE UNIDADES

Cód	GRUPO DE PAGO	Sup. Dec. Admisible (ha)	Sup. Comprometida (ha)	Sup. ajustada compromiso (1) (ha)	% sobredec.	Sup. Propuesta (ha)	Importe Declarado	Importe Topado	Importe Propuesto	Importe tras sobredec.
429	OLIVAR	9,65		9,65	0,00	9,65	2.392,24	2.392,24	2.392,24	2.392,24
TOTAL		9,65	9,65	9,65		9,65	2.392,24	2.392,24	2.392,24	2.392,24

APLICACIÓN DE REDUCCIONES Y PENALIZACIONES

GRUPO DE PAGO	Importe Calculado	Importe prereduc.	Criterios de subvencionabilidad y compromisos	Presentación tardía	Omisión declaración	Condicionalidad	IMPORTE (Euros) PROPUESTO
OLIVAR	2.392,24	2.392,24	0,00	0,00	0,00	0,00	2.392,24
TOTAL	2.392,24	2.392,24					2.392,24

RESUMEN DE PAGOS

	IMPORTE (Euros)			
	PROPUESTO	FEADER (Eje 2)	MAPA	CAPADR
PROPUESTO	2.392,24	2.033,40	234,68	124,16

RECINTOS PROPUESTOS

REF.	REFERENCIA SIGPAC	CULTIVO	DESCRIPCIÓN CULTIVO	S/R	G.PAGO	PEND. MEDIA (%)	SUP. DEC. ADMISIBLE (ha)	SUP. COMPROM. (ha)	SUP. AJUSTADA COMPR.(1) (ha)	SUP. CONV. SIGPAC (ha)	SUP. CERTIE. (ha)	SUP. CAMPO (ha)	SUP. CAMPO DETER. CULT. DECLARADO (ha)	SUP. DEC. REDUCIDA (ha)	SUP. PROPUESTA (ha)
1700000006331651	18-155-008-00002-002	101010	OLIVAR-PICUAL	S	429	9,50	8,67	8,67	8,67		8,67			8,67	8,67
1700000006331652	18-155-008-00007-001	101010	OLIVAR-PICUAL	R	429	7,00	0,98	0,98	0,98		0,98			0,98	0,98

(1) Superficie declarada admisible ajustada con la superficie comprometida.
(2) Factor de penalización valorando el alcance para el tipo de compromiso.

Puede verificar la integridad de una copia de este documento mediante la lectura del código QR adjunto o mediante el acceso a la dirección <https://ws050.juntadeandalucia.es/verificarFirma> indicando el código de VERIFICACIÓN

FIRMADO POR	JUAN JOSE SOLER GARCIA	FECHA	03/07/2024	
	ROCIO GUIJARRO MILLAN			
VERIFICACIÓN	Pk2jm6MP8Q4FQJJZRRTHBNMQA26B8	PÁGINA	689/3256	



<u>APELLIDOS Y NOMBRE / RAZÓN SOCIAL</u>	<u>NIF</u>	<u>EXPEDIENTE</u>	<u>ANUALIDAD DE PAGO</u>
ESPINOLA MOYA MANUEL	****8683*	1146541	

RESUMEN DE PAGOS

	<u>PROPUESTO</u>	<u>IMPORTE (Euros)</u>		
		<u>FEADER (Eje 2)</u>	<u>MAPA</u>	<u>CAPADR</u>
PROPUESTO	0,00	0,00	0,00	0,00

INCIDENCIAS

INCIDENCIA DESCRIPCIÓN

- 100424 Solicita recinto que no está comprometido para la operación.
Ref:1700000005662982 Recinto:18-091-032-00347-00002 Cultivo:105211 MELOCOTONEROS-CATHERINA Regadío
Ref:1700000005662983 Recinto:18-091-032-00347-00009 Cultivo:105211 MELOCOTONEROS-CATHERINA Regadío
- 101008 Expediente sin compromisos vigentes.
Operación:6503.2

(1) Superficie declarada admisible ajustada con la superficie comprometida.
(2) Factor de penalización valorando el alcance para el tipo de compromiso.

Puede verificar la integridad de una copia de este documento mediante la lectura del código QR adjunto o mediante el acceso a la dirección https://ws050.juntadeandalucia.es/verificarFirma indicando el código de VERIFICACIÓN				
FIRMADO POR	JUAN JOSE SOLER GARCIA	FECHA	03/07/2024	
	ROCIO GUIJARRO MILLAN			
VERIFICACIÓN	Pk2jm6MP8Q4FQJJZRRTHBNMQA26B8	PÁGINA	690/3256	



APELLIDOS Y NOMBRE / RAZÓN SOCIAL

ESPINOSA SALOBREÑA RODRIGO

NIF

****3814*

EXPEDIENTE

1254357

ANUALIDAD DE PAGO

1ª

IMPORTE POR ANUALIDAD

	2023	2024	2025	2026	2027
IMPORTE MÁXIMO SUBVENCIONABLE	1.621,80 €	1.621,80 €	1.621,80 €	1.621,80 €	1.621,80 €
IMPORTE MEDIO DE TRANSFERENCIA (€/ha)	216,24 €	216,24 €	216,24 €	216,24 €	216,24 €

RESUMEN DE UNIDADES

Cód	GRUPO DE PAGO	Sup. Dec. Admisible (ha)	Sup. Comprometida (ha)	Sup. ajustada compromiso (I) (ha)	% sobredec.	Sup. Propuesta (ha)	Importe Declarado	Importe Topado	Importe Propuesto	Importe tras sobredec.
432	FRUTALES SECANO	7,50		7,50	0,00	7,50	1.621,80	1.621,80	1.621,80	1.621,80
TOTAL		7,50	7,50	7,50		7,50	1.621,80	1.621,80	1.621,80	1.621,80

APLICACIÓN DE REDUCCIONES Y PENALIZACIONES

GRUPO DE PAGO	Importe Calculado	Importe prereduc.	Criterios de subvencionabilidad y compromisos	Presentación tardía	Omisión declaración	Condicionalidad	IMPORTE (Euros) PROPUESTO
FRUTALES SECANO	1.621,80	1.621,80	0,00	0,00	0,00	0,00	1.621,80
TOTAL	1.621,80	1.621,80					1.621,80

RESUMEN DE PAGOS

	IMPORTE (Euros)			
	PROPUESTO	FEADER (Eje 2)	MAPA	CAPADR
PROPUESTO	1.621,80	1.378,53	159,10	84,17

RECINTOS PROPUESTOS

REF.	REFERENCIA SIGPAC	CULTIVO DESCRIPCIÓN CULTIVO	S/R	G.PAGO	PEND. MEDIA (%)	SUP. DEC. ADMISIBLE (ha)	SUP. COMPROM. (ha)	SUP. AJUSTADA COMPROM. (I) (ha)	SUP. CONV. SIGPAC (ha)	SUP. CERTIE. (ha)	SUP. CAMPO (ha)	SUP. CAMPO DETER. CULT. DECLARADO (ha)	SUP. DEC. REDUCIDA (ha)	SUP. PROPUESTA (ha)
-1097077	18-174-012-00202-006	104024 ALMENDROS-MARCONA	S	432	37,30	0,10	0,10	0,10		0,10			0,10	0,10
-524393	18-174-012-00204-033	104043 ALMENDROS-VAIRO	S	432	49,50	1,23	1,23	1,23		1,23			1,23	1,23
5285589	18-174-012-00200-002	104024 ALMENDROS-MARCONA	S	432	49,60	0,13	0,13	0,13		0,13			0,13	0,13
1700000007261545	18-174-012-00178-009	104020 ALMENDROS-GUARA	S	432	38,90	3,01	3,01	3,01		3,01			3,01	3,01
1700000007261547	18-174-012-00178-002	104020 ALMENDROS-GUARA	S	432	41,70	0,41	0,41	0,41		0,41			0,41	0,41
1700000007261548	18-174-012-00178-003	104025 ALMENDROS-MARINADA	S	432	35,20	1,49	1,49	1,49		1,49			1,49	1,49
1700000007261550	18-174-012-00204-051	104020 ALMENDROS-GUARA	S	432	37,10	0,57	0,57	0,57		0,57			0,57	0,57
1700000007261552	18-174-012-00314-028	104020 ALMENDROS-GUARA	S	432	31,70	0,56	0,56	0,56		0,56			0,56	0,56

(1) Superficie declarada admisible ajustada con la superficie comprometida.
(2) Factor de penalización valorando el alcance para el tipo de compromiso.

Puede verificar la integridad de una copia de este documento mediante la lectura del código QR adjunto o mediante el acceso a la dirección <https://ws050.juntadeandalucia.es/verificarFirma> indicando el código de VERIFICACIÓN

FIRMADO POR	JUAN JOSE SOLER GARCIA	FECHA	03/07/2024	
	ROCIO GUIJARRO MILLAN			
VERIFICACIÓN	Pk2jm6MP8Q4FQJJZRRTHBNMQA26B8	PÁGINA	691/3256	



<u>APELLIDOS Y NOMBRE / RAZÓN SOCIAL</u>	<u>NIF</u>	<u>EXPEDIENTE</u>	<u>ANUALIDAD DE PAGO</u>
ESQUINAS SANCHEZ JOSE LUIS	****3034*	1240168	

RESUMEN DE PAGOS

	<u>PROPUESTO</u>	<u>IMPORTE (Euros)</u>		
		<u>FEADER (Eje 2)</u>	<u>MAPA</u>	<u>CAPADR</u>
PROPUESTO	0,00	0,00	0,00	0,00

INCIDENCIAS

INCIDENCIA DESCRIPCIÓN

7162	Se advierte que en el impreso DATOS DE RECINTOS no está consignada la operación solicitada en el impreso SOLICITA LINEAS DE AYUDA DE DESARROLLO RURAL.
101008	Expediente sin compromisos vigentes. Operación:6503.2

(1) Superficie declarada admisible ajustada con la superficie comprometida.
(2) Factor de penalización valorando el alcance para el tipo de compromiso.

Puede verificar la integridad de una copia de este documento mediante la lectura del código QR adjunto o mediante el acceso a la dirección https://ws050.juntadeandalucia.es/verificarFirma indicando el código de VERIFICACIÓN				
FIRMADO POR	JUAN JOSE SOLER GARCIA	FECHA	03/07/2024	
	ROCIO GUIJARRO MILLAN			
VERIFICACIÓN	Pk2jm6MP8Q4FQJJZRRTHBNMQA26B8	PÁGINA	692/3256	



APELLIDOS Y NOMBRE / RAZÓN SOCIAL

ESTEVEZ CHICA JOSE ANGEL

NIF
***2185*

EXPEDIENTE
1262828

ANUALIDAD DE PAGO

1ª

IMPORTE POR ANUALIDAD

	2023	2024	2025	2026	2027
IMPORTE MÁXIMO SUBVENCIONABLE	189,75 €	189,75 €	189,75 €	189,75 €	189,75 €
IMPORTE MEDIO DE TRANSFERENCIA (€/ha)	253,00 €	253,00 €	253,00 €	253,00 €	253,00 €

RESUMEN DE UNIDADES

Cód	GRUPO DE PAGO	Sup. Dec. Admisible (ha)	Sup. Comprometida (ha)	Sup. ajustada compromiso (1) (ha)	% sobredec.	Sup. Propuesta (ha)	Importe Declarado	Importe Topado	Importe Propuesto	Importe tras sobredec.
430	HORTÍCOLAS	0,75		0,75	0,00	0,75	189,75	189,75	189,75	189,75
TOTAL		0,75	0,75	0,75		0,75	189,75	189,75	189,75	189,75

APLICACIÓN DE REDUCCIONES Y PENALIZACIONES

GRUPO DE PAGO	Importe Calculado	Importe prereduc.	Criterios de subvencionabilidad y compromisos	Presentación tardía	Omisión declaración	Condicionality	IMPORTE (Euros) PROPUESTO
HORTÍCOLAS	189,75	189,75	0,00	0,00	0,00	0,00	189,75
TOTAL	189,75	189,75					189,75

RESUMEN DE PAGOS

	IMPORTE (Euros)			
	PROPUESTO	FEADER (Eje 2)	MAPA	CAPADR
PROPUESTO	189,75	161,29	18,61	9,85

RECINTOS PROPUESTOS

REF.	REFERENCIA SIGPAC	CULTIVO	DESCRIPCIÓN CULTIVO	S/R	G.PAGO	PEND. MEDIA (%)	SUP. DEC. ADMISIBLE (ha)	SUP. COMPROM. (ha)	SUP. AJUSTADA COMPROM. (1) (ha)	SUP. CONV. SIGPAC (ha)	SUP. CERTIE. (ha)	SUP. CAMPO (ha)	SUP. CAMPO DETER. CULT. DECLARADO (ha)	SUP. DEC. REDUCIDA (ha)	SUP. PROPUESTA (ha)
-1113789	18-142-035-00326-001	165000	PEPINO-SIN VARIEDAD	R	430	12,50	0,16	0,16	0,16		0,16			0,16	0,16
5297985	18-142-033-00165-002	165000	PEPINO-SIN VARIEDAD	S	430	5,10	0,22	0,22	0,22		0,22			0,22	0,22
5298014	18-142-033-00165-003	165000	PEPINO-SIN VARIEDAD	S	430	3,70	0,37	0,37	0,37		0,37			0,37	0,37

INCIDENCIAS

INCIDENCIA DESCRIPCIÓN

- 100402 Recinto solicitado no forma parte de ningún organismo de control autorizado para la producción ecológica en Andalucía o fecha de inscripción posterior al plazo establecido (Anexo I. Criterios de Subvencionabilidad. Orden 28 de marzo de 2023). Ref:-1349766 Recinto:18-142-035-00326-00008 Cultivo:165000 PEPINO-SIN VARIEDAD Regadio
- 100422 Recinto declarado por error para una operación de la 6503, que se ha corregido de oficio desmarcando la operación incorrecta, de acuerdo con la fecha de inscripción del recinto en la producción ecológica. Ref:5297985 Recinto:18-142-033-00165-00002 Cultivo:165000 PEPINO-SIN VARIEDAD Secano Ref:5298014 Recinto:18-142-033-00165-00003 Cultivo:165000 PEPINO-SIN VARIEDAD Secano Ref:-1113789 Recinto:18-142-035-00326-00001 Cultivo:165000 PEPINO-SIN VARIEDAD Regadio
- 100424 Solicita recinto que no está comprometido para la operación. Ref:-1349766 Recinto:18-142-035-00326-00008 Cultivo:165000 PEPINO-SIN VARIEDAD Regadio

(1) Superficie declarada admisible ajustada con la superficie comprometida.
(2) Factor de penalización valorando el alcance para el tipo de compromiso.

Puede verificar la integridad de una copia de este documento mediante la lectura del código QR adjunto o mediante el acceso a la dirección <https://ws050.juntadeandalucia.es/verificarFirma> indicando el código de VERIFICACIÓN

FIRMADO POR	JUAN JOSE SOLER GARCIA	FECHA	03/07/2024	
	ROCIO GUIJARRO MILLAN			
VERIFICACIÓN	Pk2jm6MP8Q4FQJJZRRTHBNMQA26B8	PÁGINA	693/3256	



APELLIDOS Y NOMBRE / RAZÓN SOCIAL
ESTEVEZ CHICA NORBERTO JESÚS

NIF
***7875*

EXPEDIENTE
1262827

ANUALIDAD DE PAGO
1ª

IMPORTE POR ANUALIDAD

	2023	2024	2025	2026	2027
IMPORTE MÁXIMO SUBVENCIONABLE	384,56 €	384,56 €	384,56 €	384,56 €	384,56 €
IMPORTE MEDIO DE TRANSFERENCIA (€/ha)	253,00 €	253,00 €	253,00 €	253,00 €	253,00 €

RESUMEN DE UNIDADES

Cód	GRUPO DE PAGO	Sup. Dec. Admisible (ha)	Sup. Comprometida (ha)	Sup. ajustada compromiso (1) (ha)	% sobredec.	Sup. Propuesta (ha)	Importe Declarado	Importe Topado	Importe Propuesto	Importe tras sobredec.
430	HORTÍCOLAS	1,52		1,52	0,00	1,52	384,56	384,56	384,56	384,56
TOTAL		1,52	1,52	1,52		1,52	384,56	384,56	384,56	384,56

APLICACIÓN DE REDUCCIONES Y PENALIZACIONES

GRUPO DE PAGO	Importe Calculado	Importe prereduc.	Criterios de subvencionabilidad y compromisos	Presentación tardía	Omisión declaración	Condicionalidad	IMPORTE (Euros) PROPUESTO
HORTÍCOLAS	384,56	384,56	0,00	0,00	0,00	0,00	384,56
TOTAL	384,56	384,56					384,56

RESUMEN DE PAGOS

	IMPORTE (Euros)		
	PROPUESTO	FEADER (Eje 2)	MAPA
PROPUESTO	384,56	326,88	37,73
			CAPADR 19,95

RECINTOS PROPUESTOS

REF.	REFERENCIA SIGPAC	CULTIVO	DESCRIPCIÓN CULTIVO	S/R	G.PAGO	PEND. MEDIA (%)	SUP. DEC. ADMISIBLE (ha)	SUP. COMPROM. (ha)	SUP. AJUSTADA COMPROM. (1) (ha)	SUP. CONV. SIGPAC (ha)	SUP. CERTIE. (ha)	SUP. CAMPO (ha)	SUP. CAMPO DETER. CULT. DECLARADO (ha)	SUP. DEC. REDUCIDA (ha)	SUP. PROPUESTA (ha)
-1114531	18-142-035-00359-002	165000	PEPINO-SIN VARIEDAD	R	430	17,00	0,91	0,91	0,91		1,02			0,91	0,91
5298194	18-142-035-00359-002	165000	PEPINO-SIN VARIEDAD	R	430	17,00	0,61	0,61	0,61		0,68			0,61	0,61

INCIDENCIAS

INCIDENCIA DESCRIPCIÓN

100422 Recinto declarado por error para una operación de la 6503, que se ha corregido de oficio desmarcando la operación incorrecta, de acuerdo con la fecha de inscripción del recinto en la producción ecológica.
 Ref:-1114531 Recinto:18-142-035-00359-00002 Cultivo:165000 PEPINO-SIN VARIEDAD Regadío
 Ref:5298194 Recinto:18-142-035-00359-00002 Cultivo:165000 PEPINO-SIN VARIEDAD Regadío

(1) Superficie declarada admisible ajustada con la superficie comprometida.
 (2) Factor de penalización valorando el alcance para el tipo de compromiso.

Puede verificar la integridad de una copia de este documento mediante la lectura del código QR adjunto o mediante el acceso a la dirección <https://ws050.juntadeandalucia.es/verificarFirma> indicando el código de VERIFICACIÓN

FIRMADO POR	JUAN JOSE SOLER GARCIA	FECHA	03/07/2024	
	ROCIO GUIJARRO MILLAN			
VERIFICACIÓN	Pk2jm6MP8Q4FQJJZRRTHBNMQA26B8	PÁGINA	694/3256	



APELLIDOS Y NOMBRE / RAZÓN SOCIAL

ESTRUCTURAS MOCLIN S.L

NIF
****6067*

EXPEDIENTE
1264165

ANUALIDAD DE PAGO

1ª

IMPORTE POR ANUALIDAD

	2023	2024	2025	2026	2027
IMPORTE MÁXIMO SUBVENCIONABLE	4.271,32 €	4.271,32 €	4.271,32 €	4.271,32 €	4.271,32 €
IMPORTE MEDIO DE TRANSFERENCIA (€/ha)	247,90 €	247,90 €	247,90 €	247,90 €	247,90 €

RESUMEN DE UNIDADES

Cód	GRUPO DE PAGO	Sup. Dec. Admisible (ha)	Sup. Comprometida (ha)	Sup. ajustada compromiso (1) (ha)	% sobredec.	Sup. Propuesta (ha)	Importe Declarado	Importe Topado	Importe Propuesto	Importe tras sobredec.
429	OLIVAR	17,23		17,23	0,00	17,23	4.271,32	4.271,32	4.271,32	4.271,32
TOTAL		17,23	17,23	17,23		17,23	4.271,32	4.271,32	4.271,32	4.271,32

APLICACIÓN DE REDUCCIONES Y PENALIZACIONES

GRUPO DE PAGO	Importe Calculado	Importe prerreduc.	Criterios de subvencionabilidad y compromisos	Presentación tardía	Omisión declaración	Condicionalidad	IMPORTE (Euros) PROPUESTO
OLIVAR	4.271,32	4.271,32	0,00	0,00	0,00	0,00	4.271,32
TOTAL	4.271,32	4.271,32					4.271,32

RESUMEN DE PAGOS

	IMPORTE (Euros)			
	PROPUESTO	FEADER (Eje 2)	MAPA	CAPADR
PROPUESTO	4.271,32	3.630,62	419,02	221,68

RECINTOS PROPUESTOS

REF.	REFERENCIA SIGPAC	CULTIVO	DESCRIPCIÓN CULTIVO	S/R	G.PAGO	PEND. MEDIA (%)	SUP. DEC. ADMISIBLE (ha)	SUP. COMPROM. (ha)	SUP. AJUSTADA COMPR.(1) (ha)	SUP. CONV. SIGPAC (ha)	SUP. CERTIE. (ha)	SUP. CAMPO (ha)	SUP. CAMPO DETER. CULT. DECLARADO (ha)	SUP. DEC. REDUCIDA (ha)	SUP. PROPUESTA (ha)
5315852	18-133-014-00113-004	101010	OLIVAR-PICUAL	S	429	18,40	17,23	17,23	17,23		17,23			17,23	17,23

INCIDENCIAS

INCIDENCIA DESCRIPCIÓN

100421 Recinto declarado por error para una operación de la 6503, que se ha corregido de oficio marcando la operación correcta, de acuerdo con la fecha de inscripción del recinto en la producción ecológica.
Ref:5315852 Recinto:18-133-014-00113-00004 Cultivo:101010 OLIVAR-PICUAL Secano

(1) Superficie declarada admisible ajustada con la superficie comprometida.
(2) Factor de penalización valorando el alcance para el tipo de compromiso.

Puede verificar la integridad de una copia de este documento mediante la lectura del código QR adjunto o mediante el acceso a la dirección <https://ws050.juntadeandalucia.es/verificarFirma> indicando el código de VERIFICACIÓN

FIRMADO POR	JUAN JOSE SOLER GARCIA	FECHA	03/07/2024	
	ROCIO GUIJARRO MILLAN			
VERIFICACIÓN	Pk2jm6MP8Q4FQJJZRRTHBNMQA26B8	PÁGINA	695/3256	



APELLIDOS Y NOMBRE / RAZÓN SOCIAL
EXPLOTACION AGRICOLA Y GANADERA JJ.CB
IMPORTES POR ANUALIDAD

NIF ****0355*
EXPEDIENTE 1223280
ANUALIDAD DE PAGO 1ª

	2023	2024	2025	2026	2027
IMPORTE MÁXIMO SUBVENCIONABLE	2.888,04 €	2.888,04 €	2.888,04 €	2.888,04 €	2.888,04 €
IMPORTE MEDIO DE TRANSFERENCIA (€/ha)	247,90 €	247,90 €	247,90 €	247,90 €	247,90 €

RESUMEN DE UNIDADES

Cód	GRUPO DE PAGO	Sup. Dec. Admisible (ha)	Sup. Comprometida (ha)	Sup. ajustada compromiso (1) (ha)	% sobredec.	Sup. Propuesta (ha)	Importe Declarado	Importe Topado	Importe Propuesto	Importe tras sobredec.
429	OLIVAR	11,65		11,65	0,00	11,65	2.888,04	2.888,04	2.888,04	2.888,04
TOTAL		11,65	11,65	11,65		11,65	2.888,04	2.888,04	2.888,04	2.888,04

APLICACIÓN DE REDUCCIONES Y PENALIZACIONES

GRUPO DE PAGO	Importe Calculado	Importe prereduc.	Criterios de subvencionabilidad y compromisos	Presentación tardía	Omisión declaración	Condicionalidad	IMPORTE (Euros) PROPUESTO
OLIVAR	2.888,04	2.888,04	0,00	0,00	0,00	0,00	2.888,04
TOTAL	2.888,04	2.888,04					2.888,04

RESUMEN DE PAGOS

	IMPORTE (Euros)			
	PROPUESTO	FEADER (Eje 2)	MAPA	CAPADR
PROPUESTO	2.888,04	2.454,83	283,32	149,89

RECINTOS PROPUESTOS

REF.	REFERENCIA SIGPAC	CULTIVO	DESCRIPCIÓN CULTIVO	S/R	G.PAGO	PEND. MEDIA (%)	SUP. DEC. ADMISIBLE (ha)	SUP. COMPROM. (ha)	SUP. AJUSTADA COMPROM. (1) (ha)	SUP. CONV. SIGPAC (ha)	SUP. CERTIE. (ha)	SUP. CAMPO (ha)	SUP. CAMPO DETER. CULT. DECLARADO (ha)	SUP. DEC. REDUCIDA (ha)	SUP. PROPUESTA (ha)
1700000006752324	29-097-014-00248-001	101138	OLIVAR-HOJIBLANCA	S	429	22,00	2,60	2,60	2,60		2,60			2,60	2,60
1700000006752325	29-097-014-00258-001	101138	OLIVAR-HOJIBLANCA	S	429	23,80	1,87	1,87	1,87		1,87			1,87	1,87
1700000006752476	29-097-014-00258-003	101138	OLIVAR-HOJIBLANCA	S	429	21,20	1,96	1,96	1,96		1,96			1,96	1,96
1700000006752477	29-097-014-00259-003	101138	OLIVAR-HOJIBLANCA	S	429	14,10	0,04	0,04	0,04		0,04			0,04	0,04
1700000006752496	29-097-014-00067-001	101138	OLIVAR-HOJIBLANCA	S	429	16,20	2,73	2,73	2,73		2,73			2,73	2,73
1700000006752497	29-097-014-00063-002	101138	OLIVAR-HOJIBLANCA	S	429	16,60	2,45	2,45	2,45		2,45			2,45	2,45

(1) Superficie declarada admisible ajustada con la superficie comprometida.
(2) Factor de penalización valorando el alcance para el tipo de compromiso.

Puede verificar la integridad de una copia de este documento mediante la lectura del código QR adjunto o mediante el acceso a la dirección <https://ws050.juntadeandalucia.es/verificarFirma> indicando el código de VERIFICACIÓN

FIRMADO POR	JUAN JOSE SOLER GARCIA	FECHA	03/07/2024	
	ROCIO GUIJARRO MILLAN			
VERIFICACIÓN	Pk2jm6MP8Q4FQJJZRRTHBNMQA26B8	PÁGINA	696/3256	




INCIDENCIAS

INCIDENCIA DESCRIPCIÓN

- 4272 Verifica que las líneas de declaración de las Solicitudes Únicas no tienen solapes con la capa de Retroactividad Gráfica (ambas de la misma campaña) a nivel de expediente/línea de declaración gráfica de la solicitud.
Ref:170000006752322 Recinto:18-123-015-00008-00010 Cultivo: - Agregado de la referencia del recinto.:0 Zona de la referencia del recinto.:0 Superficie solapada.:0,04 Id. Incid.:95944229
- 100407 Explotación solicitada no forma parte de ningún organismo de control autorizado para la producción ecológica en Andalucía o fecha de inscripción posterior al plazo establecido (Anexo I. Criterios de Subvencionabilidad. Orden 28 de marzo de 2023).
Explotación:ES181220000040 Especie:OVINA
- 100410 Recinto no admisible por pertenecer a una explotación ganadera No admisible (Artículo 10 de la Orden de 28 de marzo de 2023).
Ref:170000006752346 Recinto:18-123-015-00005-00001 Cultivo:62000 PASTOS PERMANENTES DE 5 O MAS AÑOS-SIN VARIEDAD Secano Explotación:ES181220000040
Ref:170000006752341 Recinto:18-123-015-00006-00002 Cultivo:62000 PASTOS PERMANENTES DE 5 O MAS AÑOS-SIN VARIEDAD Secano Explotación:ES181220000040
Ref:170000006752340 Recinto:18-123-015-00006-00003 Cultivo:62000 PASTOS PERMANENTES DE 5 O MAS AÑOS-SIN VARIEDAD Secano Explotación:ES181220000040
Ref:170000006752343 Recinto:18-123-015-00007-00008 Cultivo:62000 PASTOS PERMANENTES DE 5 O MAS AÑOS-SIN VARIEDAD Secano Explotación:ES181220000040
Ref:170000006752320 Recinto:18-123-015-00008-00001 Cultivo:62000 PASTOS PERMANENTES DE 5 O MAS AÑOS-SIN VARIEDAD Secano Explotación:ES181220000040
Ref:170000006752321 Recinto:18-123-015-00008-00009 Cultivo:62000 PASTOS PERMANENTES DE 5 O MAS AÑOS-SIN VARIEDAD Secano Explotación:ES181220000040
Ref:170000006752322 Recinto:18-123-015-00008-00010 Cultivo:62000 PASTOS PERMANENTES DE 5 O MAS AÑOS-SIN VARIEDAD Secano Explotación:ES181220000040
Ref:170000006752323 Recinto:18-123-015-00008-00011 Cultivo:62000 PASTOS PERMANENTES DE 5 O MAS AÑOS-SIN VARIEDAD Secano Explotación:ES181220000040
Ref:170000006752316 Recinto:18-123-015-00009-00001 Cultivo:62000 PASTOS PERMANENTES DE 5 O MAS AÑOS-SIN VARIEDAD Secano Explotación:ES181220000040
Ref:-1091096 Recinto:18-123-015-00010-00001 Cultivo:62000 PASTOS PERMANENTES DE 5 O MAS AÑOS-SIN VARIEDAD Secano Explotación:ES181220000040
Ref:6819710 Recinto:18-123-015-00010-00002 Cultivo:62000 PASTOS PERMANENTES DE 5 O MAS AÑOS-SIN VARIEDAD Secano Explotación:ES181220000040
Ref:170000006752317 Recinto:18-123-015-00010-00010 Cultivo:62000 PASTOS PERMANENTES DE 5 O MAS AÑOS-SIN VARIEDAD Secano Explotación:ES181220000040
Ref:-135936 Recinto:18-123-015-00010-00017 Cultivo:62000 PASTOS PERMANENTES DE 5 O MAS AÑOS-SIN VARIEDAD Secano Explotación:ES181220000040
Ref:6819706 Recinto:18-123-015-00018-00003 Cultivo:62000 PASTOS PERMANENTES DE 5 O MAS AÑOS-SIN VARIEDAD Secano Explotación:ES181220000040
Ref:170000006752318 Recinto:18-123-015-00019-00001 Cultivo:62000 PASTOS PERMANENTES DE 5 O MAS AÑOS-SIN VARIEDAD Secano Explotación:ES181220000040
Ref:170000006752319 Recinto:18-123-015-00020-00001 Cultivo:62000 PASTOS PERMANENTES DE 5 O MAS AÑOS-SIN VARIEDAD Secano Explotación:ES181220000040
Ref:-774069 Recinto:18-123-015-00020-00002 Cultivo:62000 PASTOS PERMANENTES DE 5 O MAS AÑOS-SIN VARIEDAD Secano Explotación:ES181220000040
Ref:170000006752360 Recinto:18-123-015-00021-00001 Cultivo:62000 PASTOS PERMANENTES DE 5 O MAS AÑOS-SIN VARIEDAD Secano Explotación:ES181220000040
Ref:170000006752362 Recinto:18-123-015-00022-00001 Cultivo:62000 PASTOS PERMANENTES DE 5 O MAS AÑOS-SIN VARIEDAD Secano Explotación:ES181220000040
- 100424 Solicita recinto que no está comprometido para la operación.
Ref:170000006752346 Recinto:18-123-015-00005-00001 Cultivo:62000 PASTOS PERMANENTES DE 5 O MAS AÑOS-SIN VARIEDAD Secano
Ref:170000006752341 Recinto:18-123-015-00006-00002 Cultivo:62000 PASTOS PERMANENTES DE 5 O MAS AÑOS-SIN VARIEDAD Secano
Ref:170000006752340 Recinto:18-123-015-00006-00003 Cultivo:62000 PASTOS PERMANENTES DE 5 O MAS AÑOS-SIN VARIEDAD Secano
Ref:170000006752343 Recinto:18-123-015-00007-00008 Cultivo:62000 PASTOS PERMANENTES DE 5 O MAS AÑOS-SIN VARIEDAD Secano
Ref:170000006752320 Recinto:18-123-015-00008-00001 Cultivo:62000 PASTOS PERMANENTES DE 5 O MAS AÑOS-SIN VARIEDAD Secano
Ref:170000006752321 Recinto:18-123-015-00008-00009 Cultivo:62000 PASTOS PERMANENTES DE 5 O MAS AÑOS-SIN VARIEDAD Secano
Ref:170000006752322 Recinto:18-123-015-00008-00010 Cultivo:62000 PASTOS PERMANENTES DE 5 O MAS AÑOS-SIN VARIEDAD Secano
Ref:170000006752323 Recinto:18-123-015-00008-00011 Cultivo:62000 PASTOS PERMANENTES DE 5 O MAS AÑOS-SIN VARIEDAD Secano
Ref:170000006752316 Recinto:18-123-015-00009-00001 Cultivo:62000 PASTOS PERMANENTES DE 5 O MAS AÑOS-SIN VARIEDAD Secano
Ref:-1091096 Recinto:18-123-015-00010-00001 Cultivo:62000 PASTOS PERMANENTES DE 5 O MAS AÑOS-SIN VARIEDAD

(1) Superficie declarada admisible ajustada con la superficie comprometida.
(2) Factor de penalización valorando el alcance para el tipo de compromiso.

Puede verificar la integridad de una copia de este documento mediante la lectura del código QR adjunto o mediante el acceso a la dirección https://ws050.juntadeandalucia.es/verificarFirma indicando el código de VERIFICACIÓN				
FIRMADO POR	JUAN JOSE SOLER GARCIA	FECHA	03/07/2024	
	ROCIO GUIJARRO MILLAN			
VERIFICACIÓN	Pk2jm6MP8Q4FQJJZRRTHBNMQA26B8	PÁGINA	697/3256	



INCIDENCIAS

INCIDENCIA DESCRIPCIÓN

Secano

Ref:6819710 Recinto:18-123-015-00010-00002 Cultivo:62000 PASTOS PERMANENTES DE 5 O MAS AÑOS-SIN VARIEDAD Secano

Ref:1700000006752317 Recinto:18-123-015-00010-00010 Cultivo:62000 PASTOS PERMANENTES DE 5 O MAS AÑOS-SIN VARIEDAD Secano

Ref:-135936 Recinto:18-123-015-00010-00017 Cultivo:62000 PASTOS PERMANENTES DE 5 O MAS AÑOS-SIN VARIEDAD Secano

Ref:6819706 Recinto:18-123-015-00018-00003 Cultivo:62000 PASTOS PERMANENTES DE 5 O MAS AÑOS-SIN VARIEDAD Secano

Ref:1700000006752318 Recinto:18-123-015-00019-00001 Cultivo:62000 PASTOS PERMANENTES DE 5 O MAS AÑOS-SIN VARIEDAD Secano

Ref:1700000006752319 Recinto:18-123-015-00020-00001 Cultivo:62000 PASTOS PERMANENTES DE 5 O MAS AÑOS-SIN VARIEDAD Secano

Ref:-774069 Recinto:18-123-015-00020-00002 Cultivo:62000 PASTOS PERMANENTES DE 5 O MAS AÑOS-SIN VARIEDAD Secano

Ref:1700000006752360 Recinto:18-123-015-00021-00001 Cultivo:62000 PASTOS PERMANENTES DE 5 O MAS AÑOS-SIN VARIEDAD Secano

Ref:1700000006752362 Recinto:18-123-015-00022-00001 Cultivo:62000 PASTOS PERMANENTES DE 5 O MAS AÑOS-SIN VARIEDAD Secano

Ref:1700000006752483 Recinto:29-097-014-00258-00002 Cultivo:62000 PASTOS PERMANENTES DE 5 O MAS AÑOS-SIN VARIEDAD Secano

(1) Superficie declarada admisible ajustada con la superficie comprometida.
(2) Factor de penalización valorando el alcance para el tipo de compromiso.

Puede verificar la integridad de una copia de este documento mediante la lectura del código QR adjunto o mediante el acceso a la dirección <https://ws050.juntadeandalucia.es/verificarFirma> indicando el código de VERIFICACIÓN

FIRMADO POR	JUAN JOSE SOLER GARCIA	FECHA	03/07/2024	
	ROCIO GUIJARRO MILLAN			
VERIFICACIÓN	Pk2jm6MP8Q4FQJJZRRTHBNBMA26B8	PÁGINA	698/3256	



APELLIDOS Y NOMBRE / RAZÓN SOCIAL	NIF	EXPEDIENTE	ANUALIDAD DE PAGO
EXPLOTACIONES AGRARIAS LAS TAGARNINAS SL	****6389*	1015204	

RESUMEN DE PAGOS

	IMPORTE (Euros)			
	PROPUESTO	FEADER (Eje 2)	MAPA	CAPADR
PROPUESTO	0,00	0,00	0,00	0,00

INCIDENCIAS

INCIDENCIA DESCRIPCIÓN

- 8200 Línea de declaración monitorizada con resultado no admisible
Ref:1700000005048706 Recinto:18-035-002-00030-00004 Cultivo:20000 BARBECHO TRADICIONAL-SIN VARIEDAD
- 100400 Recinto con cultivo, variedad, régimen de explotación o uso Siggpac no compatible con la operación solicitada (Anexo IV.I Cultivos y variedades elegibles para las Intervenciones. Orden de 28 de marzo de 2023).
Ref:1700000005048706 Recinto:18-035-002-00030-00004 Cultivo:20000 BARBECHO TRADICIONAL-SIN VARIEDAD Secano Uso: FS
- 100402 Recinto solicitado no forma parte de ningún organismo de control autorizado para la producción ecológica en Andalucía o fecha de inscripción posterior al plazo establecido (Anexo I. Criterios de Subvencionabilidad. Orden 28 de marzo de 2023).
Ref:1700000005048706 Recinto:18-035-002-00030-00004 Cultivo:20000 BARBECHO TRADICIONAL-SIN VARIEDAD Secano
- 100406 Grupo de cultivo declarado en el recinto no coincide con el grupo de cultivo existente en el organismo de control autorizado para la producción ecológica en Andalucía (Anexo I. Criterios de Subvencionabilidad. Orden 28 de marzo de 2023).
Ref:1700000005048706 Recinto:18-035-002-00030-00004 Cultivo:20000 BARBECHO TRADICIONAL-SIN VARIEDAD Secano Grupo de SIPEA:OLIVAR
- 100424 Solicita recinto que no está comprometido para la operación.
Ref:1700000005048706 Recinto:18-035-002-00030-00004 Cultivo:20000 BARBECHO TRADICIONAL-SIN VARIEDAD Secano
- 101008 Expediente sin compromisos vigentes.
Operación:6503.2

(1) Superficie declarada admisible ajustada con la superficie comprometida.
(2) Factor de penalización valorando el alcance para el tipo de compromiso.

Puede verificar la integridad de una copia de este documento mediante la lectura del código QR adjunto o mediante el acceso a la dirección https://ws050.juntadeandalucia.es/verificarFirma indicando el código de VERIFICACIÓN				
FIRMADO POR	JUAN JOSE SOLER GARCIA	FECHA	03/07/2024	
	ROCIO GUIJARRO MILLAN			
VERIFICACIÓN	Pk2jm6MP8Q4FQJJZRRTHBNMQA26B8	PÁGINA	699/3256	



<u>APELLIDOS Y NOMBRE / RAZÓN SOCIAL</u>	<u>NIF</u>	<u>EXPEDIENTE</u>	<u>ANUALIDAD DE PAGO</u>
EXPLOTACIONES AGRICOLAS BAUL C.B.	***3907*	1153586	

RESUMEN DE PAGOS

	<u>IMPORTE (Euros)</u>			
	<u>PROPUESTO</u>	<u>FEADER (Eje 2)</u>	<u>MAPA</u>	<u>CAPADR</u>
PROPUESTO	0,00	0,00	0,00	0,00

INCIDENCIAS

INCIDENCIA DESCRIPCIÓN

- 7162 Se advierte que en el impreso DATOS DE RECINTOS no está consignada la operación solicitada en el impreso SOLICITA LINEAS DE AYUDA DE DESARROLLO RURAL.
- 101008 Expediente sin compromisos vigentes.
Operación:6503.2

(1) Superficie declarada admisible ajustada con la superficie comprometida.
(2) Factor de penalización valorando el alcance para el tipo de compromiso.

Puede verificar la integridad de una copia de este documento mediante la lectura del código QR adjunto o mediante el acceso a la dirección https://ws050.juntadeandalucia.es/verificarFirma indicando el código de VERIFICACIÓN				
FIRMADO POR	JUAN JOSE SOLER GARCIA	FECHA	03/07/2024	
	ROCIO GUIJARRO MILLAN			
VERIFICACIÓN	Pk2jm6MP8Q4FQJJZRRTHBNMQA26B8	PÁGINA	700/3256	



<u>APELLIDOS Y NOMBRE / RAZÓN SOCIAL</u>	<u>NIF</u>	<u>EXPEDIENTE</u>	<u>ANUALIDAD DE PAGO</u>		
EXPLOTACIONES AGRICOLAS CORTIJO DEL REY CB	****0240*	1175294	1ª		
IMPORTE POR ANUALIDAD					
	2023	2024	2025	2026	2027
IMPORTE MÁXIMO SUBVENCIONABLE	7.909,04 €	7.909,04 €	7.909,04 €	7.909,04 €	7.909,04 €
IMPORTE MEDIO DE TRANSFERENCIA (€/ha)	230,79 €	230,79 €	230,79 €	230,79 €	230,79 €

RESUMEN DE UNIDADES

Cód	GRUPO DE PAGO	Sup. Dec. Admisible (ha)	Sup. Comprometida (ha)	Sup. ajustada compromiso (l) (ha)	% sobredec.	Sup. Propuesta (ha)	Importe Declarado	Importe Topado	Importe Propuesto	Importe tras sobredec.
429	OLIVAR	16,77		16,77	0,00	16,77	4.157,28	4.157,28	4.157,28	4.157,28
432	FRUTALES SECANO	17,36		17,35	0,00	17,35	3.751,76	3.751,76	3.751,76	3.751,76
434	HERBÁCEOS NO ELEGIBLES	0,15		0,15	0,00	0,15	0,00	0,00	0,00	0,00
TOTAL		34,28	34,27	34,27		34,27	7.909,04	7.909,04	7.909,04	7.909,04

APLICACIÓN DE REDUCCIONES Y PENALIZACIONES

GRUPO DE PAGO	Importe Calculado	Importe prereduc.	Criterios de subvencionabilidad y compromisos	Presentación tardía	Omisión declaración	Condicionalidad	IMPORTE (Euros)
							PROPUESTO
FRUTALES SECANO	3.751,76	3.751,76	0,00	0,00	0,00	0,00	3.751,76
HERBÁCEOS NO ELEGIBLES	0,00	0,00	0,00	0,00	0,00	0,00	0,00
OLIVAR	4.157,28	4.157,28	0,00	0,00	0,00	0,00	4.157,28
TOTAL	7.909,04	7.909,04					7.909,04

RESUMEN DE PAGOS

PROPUESTO	IMPORTE (Euros)			
	PROPUESTO	FEADER (Eje 2)	MAPA	CAPADR
	7.909,04	6.722,69	775,88	410,47

RECINTOS PROPUESTOS

REF.	REFERENCIA SIGPAC	CULTIVO DESCRIPCIÓN CULTIVO	S/R G.PAGO	PEND. MEDIA (%)	SUP. DEC. ADMISIBLE (ha)	SUP. COMPROM. (ha)	SUP. AJUSTADA COMPROM. (ha)	SUP. CONV. SIGPAC (ha)	SUP. CERTIF. (ha)	SUP. CAMPO (ha)	SUP. CAMPO DETER. CULT. DECLARADO (ha)	SUP. DEC. REDUCIDA (ha)	SUP. PROPUESTA (ha)
-1032600	18-054-001-00057-006	101010 OLIVAR-PICUAL	S 429	8,60	0,01	0,01	0,01		0,02			0,01	0,01
1700000004901086	18-054-001-00023-001	101010 OLIVAR-PICUAL	S 429	8,50	0,40	0,40	0,40		0,40			0,40	0,40
1700000004901089	18-054-001-00098-001	101010 OLIVAR-PICUAL	S 429	1,20	0,67	0,67	0,67		0,67			0,67	0,67
1700000004901090	18-054-001-00380-002	101010 OLIVAR-PICUAL	S 429	5,20	0,10	0,10	0,10		0,58			0,10	0,10
1700000004901091	18-054-001-00381-002	101010 OLIVAR-PICUAL	S 429	5,90	0,53	0,53	0,53		0,55			0,53	0,53
1700000004901092	18-054-001-00383-001	101010 OLIVAR-PICUAL	S 429	6,00	1,30	1,30	1,30		1,30			1,30	1,30
1700000004901093	18-054-001-00284-001	101010 OLIVAR-PICUAL	S 429	1,50	0,54	0,54	0,54		0,54			0,54	0,54
1700000004901095	18-054-001-00090-002	101010 OLIVAR-PICUAL	S 429	1,30	4,87	4,87	4,87		4,87			4,87	4,87
1700000004901096	18-054-001-00180-001	101010 OLIVAR-PICUAL	S 429	3,30	0,18	0,18	0,18		0,18			0,18	0,18
1700000004901097	18-054-001-00181-003	101010 OLIVAR-PICUAL	S 429	6,40	0,78	0,78	0,78		0,78			0,78	0,78
1700000004901099	18-054-001-00256-003	101010 OLIVAR-PICUAL	S 429	2,70	3,42	3,42	3,42		3,42			3,42	3,42
1700000004901100	18-054-001-00228-002	101010 OLIVAR-PICUAL	S 429	6,70	0,22	0,22	0,22		0,22			0,22	0,22
1700000004901101	18-054-001-00253-002	101010 OLIVAR-PICUAL	S 429	1,90	0,40	0,40	0,40		0,40			0,40	0,40
1700000004901104	18-054-001-00023-002	101010 OLIVAR-PICUAL	S 429	6,90	1,71	1,71	1,71		1,71			1,71	1,71
1700000004901105	18-054-001-00058-005	101010 OLIVAR-PICUAL	S 429	7,90	0,38	0,38	0,38		0,38			0,38	0,38
1700000004901107	18-054-001-00066-002	101010 OLIVAR-PICUAL	S 429	5,00	0,31	0,31	0,31		0,31			0,31	0,31
1700000004901109	18-054-001-00058-006	101010 OLIVAR-PICUAL	S 429	3,50	0,95	0,95	0,95		0,95			0,95	0,95
-1569626	18-054-001-00198-005	104020 ALMENDROS-GUARA	S 432	6,00	0,04	0,03	0,03		0,03			0,03	0,03
-1042535	18-054-001-00090-001	104020 ALMENDROS-GUARA	S 432	0,70	8,36	8,36	8,36		8,36			8,36	8,36
-1042390	18-054-001-00401-001	104020 ALMENDROS-GUARA	S 432	2,20	1,12	1,12	1,12		1,12			1,12	1,12
-1033205	18-054-001-00060-003	104020 ALMENDROS-GUARA	S 432	2,90	0,92	0,92	0,92		0,92			0,92	0,92
-1032603	18-054-001-80011-006	104020 ALMENDROS-GUARA	S 432	6,10	0,05	0,05	0,05		0,05			0,05	0,05
1700000004901110	18-054-001-00138-001	104020 ALMENDROS-GUARA	S 432	3,30	0,88	0,88	0,88		0,88			0,88	0,88
1700000004901113	18-054-001-00174-002	104020 ALMENDROS-GUARA	S 432	3,60	0,05	0,05	0,05		0,05			0,05	0,05
1700000004901114	18-054-001-00202-001	104020 ALMENDROS-GUARA	S 432	6,90	0,20	0,20	0,20		0,20			0,20	0,20
1700000004901115	18-054-001-00415-001	104020 ALMENDROS-GUARA	S 432	3,20	0,76	0,76	0,76		0,76			0,76	0,76
1700000004901116	18-054-001-00228-003	104024 ALMENDROS-MARCONA	S 432	6,40	0,17	0,17	0,17		0,17			0,17	0,17
1700000004901117	18-054-001-00170-001	104020 ALMENDROS-GUARA	S 432	5,00	0,53	0,53	0,53		0,53			0,53	0,53
1700000004901118	18-054-001-00023-008	104020 ALMENDROS-GUARA	S 432	6,60	4,28	4,28	4,28		4,28			4,28	4,28
-1032602	18-054-001-00401-002	20000 BARBECHO TRADICIONAL-SIN VARIEDAD	S 434	1,90	0,15	0,15	0,15		0,15			0,15	0,15

(1) Superficie declarada admisible ajustada con la superficie comprometida.
(2) Factor de penalización valorando el alcance para el tipo de compromiso.

Puede verificar la integridad de una copia de este documento mediante la lectura del código QR adjunto o mediante el acceso a la dirección https://ws050.juntadeandalucia.es/verificarFirma indicando el código de VERIFICACIÓN					
FIRMADO POR	JUAN JOSE SOLER GARCIA		FECHA		03/07/2024
	ROCIO GUIJARRO MILLAN				
VERIFICACIÓN	Pk2jm6MP8Q4FQJJZRRTHBNMQA26B8		PÁGINA		701/3256



INCIDENCIAS

INCIDENCIA DESCRIPCIÓN

- 100421 Recinto declarado por error para una operación de la 6503, que se ha corregido de oficio marcando la operación correcta, de acuerdo con la fecha de inscripción del recinto en la producción ecológica.
Ref:-1042390 Recinto:18-054-001-00401-00001 Cultivo:104020 ALMENDROS-GUARA Secano
Ref:-1032602 Recinto:18-054-001-00401-00002 Cultivo:20000 BARBECHO TRADICIONAL-SIN VARIEDAD Secano

(1) Superficie declarada admisible ajustada con la superficie comprometida.
(2) Factor de penalización valorando el alcance para el tipo de compromiso.

Puede verificar la integridad de una copia de este documento mediante la lectura del código QR adjunto o mediante el acceso a la dirección <https://ws050.juntadeandalucia.es/verificarFirma> indicando el código de VERIFICACIÓN

FIRMADO POR	JUAN JOSE SOLER GARCIA	FECHA	03/07/2024	
	ROCIO GUIJARRO MILLAN			
VERIFICACIÓN	Pk2jm6MP8Q4FQJJZRRTHBNMQA26B8	PÁGINA	702/3256	



APELLIDOS Y NOMBRE / RAZÓN SOCIAL

EXPLOTACIONES AGRICOLAS PANDERON SL

NIF

****4098*

EXPEDIENTE

1192914

ANUALIDAD DE PAGO

1ª

IMPORTE POR ANUALIDAD

	2023	2024	2025	2026	2027
IMPORTE MÁXIMO SUBVENCIONABLE	4.747,82 €	4.747,82 €	4.747,82 €	4.747,82 €	4.747,82 €
IMPORTE MEDIO DE TRANSFERENCIA (€/ha)	266,58 €	266,58 €	266,58 €	266,58 €	266,58 €

RESUMEN DE UNIDADES

Cód	GRUPO DE PAGO	Sup. Dec. Admisible (ha)	Sup. Comprometida (ha)	Sup. ajustada compromiso (1) (ha)	% sobredec.	Sup. Propuesta (ha)	Importe Declarado	Importe Topado	Importe Propuesto	Importe tras sobredec.
432	FRUTALES SECANO	11,09		11,09	0,00	11,09	2.398,10	2.398,10	2.398,10	2.398,10
433	FRUTALES REGADÍO	6,72		6,72	0,00	6,72	2.349,72	2.349,72	2.349,72	2.349,72
TOTAL		17,81	17,81	17,81		17,81	4.747,82	4.747,82	4.747,82	4.747,82

APLICACIÓN DE REDUCCIONES Y PENALIZACIONES

GRUPO DE PAGO	Importe Calculado	Importe prereduc.	Criterios de subvencionabilidad y compromisos			Omisión declaración	Condicionalidad	IMPORTE (Euros)	
			Presentación tardía					PROPUESTO	
FRUTALES REGADÍO	2.349,72	2.349,72	0,00	0,00	0,00	0,00	0,00	2.349,72	
FRUTALES SECANO	2.398,10	2.398,10	0,00	0,00	0,00	0,00	0,00	2.398,10	
TOTAL	4.747,82	4.747,82						4.747,82	

RESUMEN DE PAGOS

PROPUESTO	IMPORTE (Euros)			
	PROPUESTO	FEADER (Eje 2)	MAPA	CAPADR
PROPUESTO	4.747,82	4.035,65	465,76	246,41

RECINTOS PROPUESTOS

REF.	REFERENCIA SIGPAC	CULTIVO DESCRIPCIÓN CULTIVO	S/R	G.PAGO	PEND. MEDIA (%)	SUP. DEC. ADMISIBLE (ha)	SUP. COMPROM. (ha)	SUP. AJUSTADA COMPR.(1) (ha)	SUP. CONV. SIGPAC (ha)	SUP. CERTIF. (ha)	SUP. CAMPO (ha)	SUP. CAMPO DETER. CULT. DECLARADO (ha)	SUP. DEC. REDUCIDA (ha)	SUP. PROPUESTA (ha)
-559561	18-167-025-00307-018	104020 ALMENDROS-GUARA	S	432	19,60	0,03	0,03	0,03		0,03			0,03	0,03
-559560	18-167-025-00307-017	104020 ALMENDROS-GUARA	S	432	5,60	0,10	0,10	0,10		0,10			0,10	0,10
1700000006558655	18-167-024-00558-003	104020 ALMENDROS-GUARA	S	432	16,70	1,23	1,23	1,23		1,23			1,23	1,23
1700000006558657	18-167-024-00558-010	104020 ALMENDROS-GUARA	S	432	19,30	0,60	0,60	0,60		0,60			0,60	0,60
1700000006558663	18-167-024-00558-005	104022 ALMENDROS-LARGUETA	S	432	17,70	5,93	5,93	5,93		5,93			5,93	5,93
1700000006558664	18-167-024-00558-004	104022 ALMENDROS-LARGUETA	S	432	17,20	2,58	2,58	2,58		2,58			2,58	2,58
1700000006558666	18-167-024-00558-013	104020 ALMENDROS-GUARA	S	432	13,40	0,62	0,62	0,62		0,62			0,62	0,62
-1556802	18-167-025-00307-007	104020 ALMENDROS-GUARA	R	433	15,10	5,51	5,51	5,51		5,51			5,51	5,51
1700000006558665	18-167-025-00307-014	104020 ALMENDROS-GUARA	R	433	21,50	1,21	1,21	1,21		1,21			1,21	1,21

(1) Superficie declarada admisible ajustada con la superficie comprometida.
(2) Factor de penalización valorando el alcance para el tipo de compromiso.

Puede verificar la integridad de una copia de este documento mediante la lectura del código QR adjunto o mediante el acceso a la dirección <https://ws050.juntadeandalucia.es/verificarFirma> indicando el código de VERIFICACIÓN

FIRMADO POR	JUAN JOSE SOLER GARCIA	FECHA	03/07/2024	
	ROCIO GUIJARRO MILLAN			
VERIFICACIÓN	Pk2jm6MP8Q4FQJJZRRTHBNMQA26B8	PÁGINA	703/3256	



APELLIDOS Y NOMBRE / RAZÓN SOCIAL
EXPLOTACIONES AGROGAN. HER. CASTILLO S.L.

NIF
***3742*

EXPEDIENTE
1193949

ANUALIDAD DE PAGO
1ª

IMPORTES POR ANUALIDAD

	2023	2024	2025	2026	2027
IMPORTE MÁXIMO SUBVENCIONABLE	1.683,24 €	1.683,24 €	1.683,24 €	1.683,24 €	1.683,24 €
IMPORTE MEDIO DE TRANSFERENCIA (€/ha)	247,90 €	247,90 €	247,90 €	247,90 €	247,90 €

RESUMEN DE UNIDADES

Cód	GRUPO DE PAGO	Sup. Dec. Admisible (ha)	Sup. Comprometida (ha)	Sup. ajustada compromiso (I) (ha)	% sobredec.	Sup. Propuesta (ha)	Importe Declarado	Importe Topado	Importe Propuesto	Importe tras sobredec.
429	OLIVAR	6,79		6,79	0,00	6,79	1.683,24	1.683,24	1.683,24	1.683,24
TOTAL		6,79	6,79	6,79		6,79	1.683,24	1.683,24	1.683,24	1.683,24

APLICACIÓN DE REDUCCIONES Y PENALIZACIONES

GRUPO DE PAGO	Importe Calculado	Importe prereduc.	Criterios de subvencionabilidad y compromisos	Presentación tardía	Omisión declaración	Condicionalidad	IMPORTE (Euros) PROPUESTO
OLIVAR	1.683,24	1.683,24	0,00	0,00	0,00	0,00	1.683,24
TOTAL	1.683,24	1.683,24					1.683,24

RESUMEN DE PAGOS

	IMPORTE (Euros)			
	PROPUESTO	FEADER (Eje 2)	MAPA	CAPADR
PROPUESTO	1.683,24	1.430,75	165,13	87,36

RECINTOS PROPUESTOS

REF.	REFERENCIA SIGPAC	CULTIVO	DESCRIPCIÓN CULTIVO	S/R	G.PAGO	PEND. MEDIA (%)	SUP. DEC. ADMISIBLE (ha)	SUP. COMPROM. (ha)	SUP. AJUSTADA COMPROM. (I) (ha)	SUP. CONV. SIGPAC (ha)	SUP. CERTIE. (ha)	SUP. CAMPO (ha)	SUP. CAMPO DETER. CULT. DECLARADO (ha)	SUP. DEC. REDUCIDA (ha)	SUP. PROPUESTA (ha)
1700000004520542	18-047-017-00393-003	101010	OLIVAR-PICUAL	S	429	12,00	0,35	0,35	0,35		0,35			0,35	0,35
1700000004520585	18-047-017-00393-005	101010	OLIVAR-PICUAL	S	429	7,70	1,30	1,30	1,30		1,30			1,30	1,30
1700000004520586	18-047-017-00395-001	101010	OLIVAR-PICUAL	S	429	11,10	3,37	3,37	3,37		3,37			3,37	3,37
1700000004520587	18-054-001-00358-001	101010	OLIVAR-PICUAL	S	429	2,90	0,34	0,34	0,34		0,34			0,34	0,34
1700000004520588	18-054-001-00359-002	101010	OLIVAR-PICUAL	S	429	3,00	0,09	0,09	0,09		0,09			0,09	0,09
1700000004520589	18-054-001-00597-005	101010	OLIVAR-PICUAL	S	429	9,60	0,95	0,95	0,95		0,95			0,95	0,95
1700000004520604	18-054-001-00604-001	101010	OLIVAR-PICUAL	S	429	5,90	0,39	0,39	0,39		0,39			0,39	0,39

(1) Superficie declarada admisible ajustada con la superficie comprometida.
(2) Factor de penalización valorando el alcance para el tipo de compromiso.

Puede verificar la integridad de una copia de este documento mediante la lectura del código QR adjunto o mediante el acceso a la dirección <https://ws050.juntadeandalucia.es/verificarFirma> indicando el código de VERIFICACIÓN

FIRMADO POR	JUAN JOSE SOLER GARCIA	FECHA	03/07/2024	
	ROCIO GUIJARRO MILLAN			
VERIFICACIÓN	Pk2jm6MP8Q4FQJJZRRTHBNMQA26B8	PÁGINA	704/3256	



APELLIDOS Y NOMBRE / RAZÓN SOCIAL

EXPLOTACIONES ALBAIDA SA

NIF

****1694*

EXPEDIENTE

1234184

ANUALIDAD DE PAGO

1ª

IMPORTE POR ANUALIDAD

	2023	2024	2025	2026	2027
IMPORTE MÁXIMO SUBVENCIONABLE	11.391,92 €	11.391,92 €	11.391,92 €	11.391,92 €	11.391,92 €
IMPORTE MEDIO DE TRANSFERENCIA (€/ha)	349,66 €	349,66 €	349,66 €	349,66 €	349,66 €

RESUMEN DE UNIDADES

Cód	GRUPO DE PAGO	Sup. Dec. Admisible (ha)	Sup. Comprometida (ha)	Sup. ajustada compromiso (1) (ha)	% sobredec.	Sup. Propuesta (ha)	Importe Declarado	Importe Topado	Importe Propuesto	Importe tras sobredec.
433	FRUTALES REGADÍO	32,58		32,58	0,00	32,58	11.391,92	11.391,92	11.391,92	11.391,92
TOTAL		32,58	32,58	32,58		32,58	11.391,92	11.391,92	11.391,92	11.391,92

APLICACIÓN DE REDUCCIONES Y PENALIZACIONES

GRUPO DE PAGO	Importe Calculado	Importe prerreduc.	Criterios de subvencionabilidad y compromisos	Presentación tardía	Omisión declaración	Condicionalidad	IMPORTE (Euros) PROPUESTO
FRUTALES REGADÍO	11.391,92		0,00	0,00	0,00	0,00	11.391,92
TOTAL	11.391,92	11.391,92					11.391,92

RESUMEN DE PAGOS

	IMPORTE (Euros)			
	PROPUESTO	FEADER (Eje 2)	MAPA	CAPADR
PROPUESTO	11.391,92	9.683,13	1.117,55	591,24

RECINTOS PROPUESTOS

REF.	REFERENCIA SIGPAC	CULTIVO	DESCRIPCIÓN CULTIVO	S/R	G.PAGO	PEND. MEDIA (€)	SUP. DEC. ADMISIBLE (ha)	SUP. COMPROM. (ha)	SUP. AJUSTADA COMPROM. (1) (ha)	SUP. CONV. SIGPAC (ha)	SUP. CERTIE (ha)	SUP. CAMPO (ha)	SUP. CAMPO DETER. CULT. DECLARADO (ha)	SUP. DEC. REDUCIDA (ha)	SUP. PROPUESTA (ha)
-1144009	18-142-015-00064-014	344005	MANGO-KENT	R	433	28,20	0,25	0,25	0,25		0,25			0,25	0,25
-1143968	18-142-015-00085-029	344005	MANGO-KENT	R	433	39,80	0,12	0,12	0,12		0,12			0,12	0,12
-1143967	18-142-015-00085-028	343005	AGUACATE-HASS	R	433	46,40	0,32	0,32	0,32		0,32			0,32	0,32
-1143966	18-142-015-00085-026	344005	MANGO-KENT	R	433	46,00	0,88	0,88	0,88		0,88			0,88	0,88
-1143965	18-142-001-00025-008	343005	AGUACATE-HASS	R	433	30,00	0,05	0,05	0,05		0,05			0,05	0,05
-1143964	18-142-001-00025-006	343005	AGUACATE-HASS	R	433	51,80	1,93	1,93	1,93		1,93			1,93	1,93
-1143963	18-142-001-00025-005	343005	AGUACATE-HASS	R	433	48,40	1,00	1,00	1,00		1,00			1,00	1,00
-180305	18-142-015-00085-022	343005	AGUACATE-HASS	R	433	28,80	1,79	1,79	1,79		1,79			1,79	1,79
-180304	18-142-015-00085-008	343005	AGUACATE-HASS	R	433	53,30	0,91	0,91	0,91		0,91			0,91	0,91
-180303	18-142-015-00085-007	343005	AGUACATE-HASS	R	433	47,10	1,17	1,17	1,17		1,17			1,17	1,17
-180302	18-142-015-00085-005	343005	AGUACATE-HASS	R	433	53,80	0,81	0,81	0,81		0,81			0,81	0,81
-180301	18-142-015-00085-004	343005	AGUACATE-HASS	R	433	52,70	2,38	2,38	2,38		2,38			2,38	2,38
-180300	18-142-015-00085-002	343005	AGUACATE-HASS	R	433	58,90	0,49	0,49	0,49		0,49			0,49	0,49
1700000006398199	18-142-001-00025-001	343005	AGUACATE-HASS	R	433	52,20	4,32	4,32	4,32		4,32			4,32	4,32
1700000006398200	18-142-015-00085-024	343005	AGUACATE-HASS	R	433	52,50	0,39	0,39	0,39		0,39			0,39	0,39
1700000006398203	18-142-015-00085-010	343005	AGUACATE-HASS	R	433	50,30	2,94	2,94	2,94		2,94			2,94	2,94
1700000006398205	18-142-015-00085-009	343005	AGUACATE-HASS	R	433	49,90	2,17	2,17	2,17		2,17			2,17	2,17
1700000006398206	18-142-001-00025-003	343005	AGUACATE-HASS	R	433	48,20	2,33	2,33	2,33		2,33			2,33	2,33
1700000006398207	18-142-015-00085-023	343005	AGUACATE-HASS	R	433	48,20	0,53	0,53	0,53		0,53			0,53	0,53
1700000006398209	18-142-015-00085-020	343005	AGUACATE-HASS	R	433	40,80	1,68	1,68	1,68		1,68			1,68	1,68
1700000006398211	18-142-015-00085-017	343005	AGUACATE-HASS	R	433	43,70	3,86	3,86	3,86		3,86			3,86	3,86
1700000006398212	18-142-015-00085-013	343005	AGUACATE-HASS	R	433	46,80	1,12	1,12	1,12		1,12			1,12	1,12
1700000006398213	18-142-015-00085-012	343005	AGUACATE-HASS	R	433	40,40	1,14	1,14	1,14		1,14			1,14	1,14

INCIDENCIAS

INCIDENCIA DESCRIPCIÓN

- 3790 Recinto declarado inactivo
Ref:-1586718 Recinto:18-142-015-00064-00031 Cultivo: -
- 100400 Recinto con cultivo, variedad, régimen de explotación o uso Sigpac no compatible con la operación solicitada (Anexo IV.I Cultivos y variedades elegibles para las Intervenciones. Orden de 28 de marzo de 2023).
Ref:-1586718 Recinto:18-142-015-00064-00031 Cultivo:344005 MANGO-KENT Secano Uso:FY
- 100424 Solicita recinto que no está comprometido para la operación.
Ref:-1586718 Recinto:18-142-015-00064-00031 Cultivo:344005 MANGO-KENT Secano

(1) Superficie declarada admisible ajustada con la superficie comprometida.
(2) Factor de penalización valorando el alcance para el tipo de compromiso.

Puede verificar la integridad de una copia de este documento mediante la lectura del código QR adjunto o mediante el acceso a la dirección <https://ws050.juntadeandalucia.es/verificarFirma> indicando el código de VERIFICACIÓN

FIRMADO POR	JUAN JOSE SOLER GARCIA	FECHA	03/07/2024	
	ROCIO GUIJARRO MILLAN			
VERIFICACIÓN	Pk2jm6MP8Q4FQJJZRRTHBNMQA26B8	PÁGINA	705/3256	



APELLIDOS Y NOMBRE / RAZÓN SOCIAL
EXPLOTACIONES BALZAIN S.L

NIF
****8231*

EXPEDIENTE
1020409

ANUALIDAD DE PAGO
1ª

IMPORTE POR ANUALIDAD

	2023	2024	2025	2026	2027
IMPORTE MÁXIMO SUBVENCIONABLE	8.098,19 €	8.098,19 €	8.098,19 €	8.098,19 €	8.098,19 €
IMPORTE MEDIO DE TRANSFERENCIA (€/ha)	216,24 €	216,24 €	216,24 €	216,24 €	216,24 €

RESUMEN DE UNIDADES

Cód	GRUPO DE PAGO	Sup. Dec. Admisible (ha)	Sup. Comprometida (ha)	Sup. ajustada compromiso (I) (ha)	% sobredec.	Sup. Propuesta (ha)	Importe Declarado	Importe Topado	Importe Propuesto	Importe tras sobredec.
432	FRUTALES SECANO	37,45		37,45	0,00	37,45	8.098,19	8.098,19	8.098,19	8.098,19
TOTAL		37,45	37,45	37,45		37,45	8.098,19	8.098,19	8.098,19	8.098,19

APLICACIÓN DE REDUCCIONES Y PENALIZACIONES

GRUPO DE PAGO	Importe Calculado	Importe prereduc.	Criterios de subvencionabilidad y compromisos	Presentación tardía	Omisión declaración	Condicionalidad	IMPORTE (Euros) PROPUESTO
FRUTALES SECANO	8.098,19	8.098,19	0,00	0,00	0,00	0,00	8.098,19
TOTAL	8.098,19	8.098,19					8.098,19

RESUMEN DE PAGOS

	IMPORTE (Euros)			
	PROPUESTO	FEADER (Eje 2)	MAPA	CAPADR
PROPUESTO	8.098,19	6.883,46	794,43	420,30

RECINTOS PROPUESTOS

REF.	REFERENCIA SIGPAC	CULTIVO DESCRIPCIÓN CULTIVO	S/R	G.PAGO	PEND. MEDIA (%)	SUP. DEC. ADMISIBLE (ha)	SUP. COMPROM. (ha)	SUP. AJUSTADA COMPROM. (I) (ha)	SUP. CONV. SIGPAC (ha)	SUP. CERTIE. (ha)	SUP. CAMPO (ha)	SUP. CAMPO DETER. CULT. DECLARADO (ha)	SUP. DEC. REDUCIDA (ha)	SUP. PROPUESTA (ha)
1700000004514098	18-197-007-00015-002	104014 ALMENDROS-FERRAGNES	S	432	29,40	11,94	11,94	11,94		11,94			11,94	11,94
1700000004514099	18-197-007-00036-014	104014 ALMENDROS-FERRAGNES	S	432	17,90	2,92	2,92	2,92		2,92			2,92	2,92
1700000004514100	18-197-007-00062-001	104014 ALMENDROS-FERRAGNES	S	432	12,00	1,43	1,43	1,43		1,43			1,43	1,43
1700000004514101	18-197-007-00036-014	104014 ALMENDROS-FERRAGNES	S	432	17,90	4,60	4,60	4,60		4,60			4,60	4,60
1700000004514102	18-197-007-00062-001	104014 ALMENDROS-FERRAGNES	S	432	12,00	0,67	0,67	0,67		0,67			0,67	0,67
1700000004514103	18-197-007-00036-001	104014 ALMENDROS-FERRAGNES	S	432	18,90	11,63	11,63	11,63		11,63			11,63	11,63
1700000004514104	18-197-007-00028-009	104014 ALMENDROS-FERRAGNES	S	432	29,20	1,87	1,87	1,87		1,87			1,87	1,87
1700000004514105	18-197-007-00028-009	104014 ALMENDROS-FERRAGNES	S	432	29,20	2,39	2,39	2,39		2,39			2,39	2,39

(1) Superficie declarada admisible ajustada con la superficie comprometida.
(2) Factor de penalización valorando el alcance para el tipo de compromiso.

Puede verificar la integridad de una copia de este documento mediante la lectura del código QR adjunto o mediante el acceso a la dirección <https://ws050.juntadeandalucia.es/verificarFirma> indicando el código de VERIFICACIÓN

FIRMADO POR	JUAN JOSE SOLER GARCIA	FECHA	03/07/2024	
	ROCIO GUIJARRO MILLAN			
VERIFICACIÓN	Pk2jm6MP8Q4FQJJZRRTHBNMQA26B8	PÁGINA	706/3256	



APELLIDOS Y NOMBRE / RAZÓN SOCIAL
EXPLOTACIONES COMERCIALES Y AGRICOLAS

NIF
****5289*

EXPEDIENTE
1143106

ANUALIDAD DE PAGO
1ª

IMPORTE POR ANUALIDAD

	2023	2024	2025	2026	2027
IMPORTE MÁXIMO SUBVENCIONABLE	16.601,14 €	16.601,14 €	16.601,14 €	16.601,14 €	16.601,14 €
IMPORTE MEDIO DE TRANSFERENCIA (€/ha)	179,28 €	179,28 €	179,28 €	179,28 €	179,28 €

RESUMEN DE UNIDADES

Cód	GRUPO DE PAGO	Sup. Dec. Admisible (ha)	Sup. Comprometida (ha)	Sup. ajustada compromiso (1) (ha)	% sobredec.	Sup. Propuesta (ha)	Importe Declarado	Importe Topado	Importe Propuesto	Importe tras sobredec.
426	HERBÁCEOS	52,60		52,60	0,00	52,60	7.951,54	7.951,54	7.951,54	7.951,54
432	FRUTALES SECANO	192,24		40,00	0,00	40,00	8.649,60	8.649,60	8.649,60	8.649,60
TOTAL		244,84	92,60	92,60		92,60	16.601,14	16.601,14	16.601,14	16.601,14

APLICACIÓN DE REDUCCIONES Y PENALIZACIONES

GRUPO DE PAGO	Importe Calculado	Importe prereduc.	Criterios de subvencionabilidad y compromisos	Presentación tardía	Omisión declaración	Condicionalidad	IMPORTE (Euros)
							PROPUESTO
FRUTALES SECANO	8.649,60	8.649,60	0,00	0,00	1,00	0,00	8.563,10
HERBÁCEOS	7.951,54	7.951,54	0,00	0,00	1,00	0,00	7.872,02
TOTAL	16.601,14	16.601,14					16.435,12

RESUMEN DE PAGOS

PROPUESTO	IMPORTE (Euros)			
	PROPUESTO	FEADER (Eje 2)	MAPA	CAPADR
PROPUESTO	16.435,12	13.969,86	1.612,29	852,97

(1) Superficie declarada admisible ajustada con la superficie comprometida.

(2) Factor de penalización valorando el alcance para el tipo de compromiso.

Puede verificar la integridad de una copia de este documento mediante la lectura del código QR adjunto o mediante el acceso a la dirección <https://ws050.juntadeandalucia.es/verificarFirma> indicando el código de VERIFICACIÓN

FIRMADO POR	JUAN JOSE SOLER GARCIA	FECHA	03/07/2024	
	ROCIO GUIJARRO MILLAN			
VERIFICACIÓN	Pk2jm6MP8Q4FQJJZRRTHBNMQA26B8	PÁGINA	707/3256	



RECINTOS PROPUESTOS

REF.	REFERENCIA SIGPAC	CULTIVO	DESCRIPCIÓN CULTIVO	S/R	G.PAGO	PEND. MEDIA (%)	SUP. DEC. ADMISIBLE (ha)	SUP. COMPROM. (ha)	SUP. AJUSTADA COMPR.(1) (ha)	SUP. CONV. SIGPAC (ha)	SUP. CERTIF. (ha)	SUP. CAMPO (ha)	SUP. CAMPO DETER. CULT. (ha)	SUP. DEC. REDUCIDA (ha)	SUP. PROPUESTA (ha)
-429727	18-091-066-00033-002	8000	AVENA-SIN VARIEDAD	S	426	2,30	26,47	26,47	26,47		26,47			26,47	26,47
-429725	18-091-065-00009-002	8000	AVENA-SIN VARIEDAD	S	426	2,10	6,14	6,14	6,14		6,14			6,14	6,14
1700000003011730	18-091-065-00010-002	8000	AVENA-SIN VARIEDAD	S	426	3,60	2,65	2,65	2,65		2,65			2,65	2,65
1700000003011733	18-091-066-00029-005	8000	AVENA-SIN VARIEDAD	S	426	2,90	16,88	16,88	16,88		16,88			16,88	16,88
1700000003011734	18-091-065-00010-001	8000	AVENA-SIN VARIEDAD	S	426	4,90	0,38	0,38	0,38		0,38			0,38	0,38
1700000003011746	18-091-065-00008-004	8000	AVENA-SIN VARIEDAD	S	426	5,00	0,08	0,08	0,08		0,08			0,08	0,08
-429730	18-091-066-00039-004	104057	ALMENDROS-AVIJOR	S	432	2,30	3,11	3,11	3,11		3,11			3,11	3,11
-429728	18-091-066-00039-002	104020	ALMENDROS-GUARA	S	432	2,80	6,99	6,99	6,99		6,99			6,99	6,99
-429726	18-091-066-00029-007	104057	ALMENDROS-AVIJOR	S	432	2,60	3,66	3,66	3,66		3,66			3,66	3,66
1700000003011726	18-091-066-00033-001	104057	ALMENDROS-AVIJOR	S	432	2,30	36,76	36,76	36,76		36,76			36,76	36,76
1700000003011728	18-091-066-00051-001	104008	ALMENDROS-CONSTANTI	S	432	2,30	20,98	20,98	20,98		20,98			20,98	20,98
1700000003011731	18-091-065-00009-001	104008	ALMENDROS-CONSTANTI	S	432	2,30	34,10	34,10	34,10		34,10			34,10	34,10
1700000003011736	18-091-066-00029-001	104057	ALMENDROS-AVIJOR	S	432	4,00	12,14	12,14	12,14		12,14			12,14	12,14
1700000003011738	18-087-002-00026-001	104057	ALMENDROS-AVIJOR	S	432	2,60	0,96	0,96	0,96		0,96			0,96	0,96
1700000003011739	18-087-002-00026-004	104057	ALMENDROS-AVIJOR	S	432	3,10	0,22	0,22	0,22		0,22			0,22	0,22
1700000003011740	18-087-002-00029-001	104057	ALMENDROS-AVIJOR	S	432	2,50	0,95	0,95	0,95		0,95			0,95	0,95
1700000003011741	18-087-002-00029-003	104057	ALMENDROS-AVIJOR	S	432	3,20	0,10	0,10	0,10		0,10			0,10	0,10
1700000003011742	18-087-002-00029-004	104057	ALMENDROS-AVIJOR	S	432	2,60	0,13	0,13	0,13		0,13			0,13	0,13
1700000003011743	18-091-066-00040-001	104020	ALMENDROS-GUARA	S	432	2,20	15,88	15,88	15,88		15,88			15,88	15,88
1700000003011744	18-091-066-00042-001	104020	ALMENDROS-GUARA	S	432	1,50	0,30	0,30	0,30		0,30			0,30	0,30
1700000003011747	18-091-065-00008-003	104020	ALMENDROS-GUARA	S	432	3,60	0,78	0,78	0,78		0,78			0,78	0,78
1700000003011748	18-091-065-00007-001	104020	ALMENDROS-GUARA	S	432	2,10	5,33	5,33	5,33		5,33			5,33	5,33
1700000003011749	18-091-065-00006-001	104020	ALMENDROS-GUARA	S	432	2,20	1,16	1,16	1,16		1,16			1,16	1,16
1700000003011750	18-087-016-00288-001	104020	ALMENDROS-GUARA	S	432	5,50	1,13	1,13	1,13		1,13			1,13	1,13
1700000003011751	18-087-015-00066-001	104020	ALMENDROS-GUARA	S	432	8,30	1,57	1,57	1,57		1,57			1,57	1,57
1700000003011752	18-087-002-00341-001	104022	ALMENDROS-LARGUETA	S	432	5,90	3,71	3,71	3,71		3,71			3,71	3,71
1700000003011753	18-087-002-00295-001	104020	ALMENDROS-GUARA	S	432	6,10	9,44	9,44	9,44		9,44			9,44	9,44
1700000003011754	18-087-002-00235-001	104020	ALMENDROS-GUARA	S	432	6,50	3,72	3,72	3,72		3,72			3,72	3,72
1700000003011755	18-087-002-00223-001	104020	ALMENDROS-GUARA	S	432	6,30	1,30	1,30	1,30		1,30			1,30	1,30
1700000003011756	18-087-002-00220-001	104020	ALMENDROS-GUARA	S	432	6,90	2,77	2,77	2,77		2,77			2,77	2,77
1700000003011757	18-087-002-00197-001	104057	ALMENDROS-AVIJOR	S	432	7,60	3,10	3,10	3,10		3,10			3,10	3,10
1700000003011758	18-087-002-00197-002	104057	ALMENDROS-AVIJOR	S	432	4,60	3,50	3,50	3,50		3,50			3,50	3,50
1700000003011759	18-087-002-00186-001	104057	ALMENDROS-AVIJOR	S	432	3,50	0,08	0,08	0,08		0,08			0,08	0,08
1700000003011760	18-087-002-00186-002	104057	ALMENDROS-AVIJOR	S	432	3,60	0,13	0,13	0,13		0,13			0,13	0,13
1700000003011761	18-087-002-00084-001	104020	ALMENDROS-GUARA	S	432	5,70	4,57	4,57	4,57		4,57			4,57	4,57
1700000003011762	18-087-002-00137-001	104057	ALMENDROS-AVIJOR	S	432	9,90	0,59	0,59	0,59		0,59			0,59	0,59
1700000003011763	18-087-002-00137-002	104057	ALMENDROS-AVIJOR	S	432	21,40	0,11	0,11	0,11		0,11			0,11	0,11
1700000003011764	18-087-002-00137-003	104057	ALMENDROS-AVIJOR	S	432	6,00	1,25	1,25	1,25		1,25			1,25	1,25
1700000003011765	18-087-002-00138-001	104057	ALMENDROS-AVIJOR	S	432	9,50	2,33	2,33	2,33		2,33			2,33	2,33
1700000003011766	18-087-002-00184-001	104057	ALMENDROS-AVIJOR	S	432	8,40	0,43	0,43	0,43		0,43			0,43	0,43
1700000003011767	18-087-002-00185-001	104057	ALMENDROS-AVIJOR	S	432	5,40	1,59	1,59	1,59		1,59			1,59	1,59
1700000003011768	18-087-002-00185-002	104057	ALMENDROS-AVIJOR	S	432	4,60	6,43	6,43	6,43		6,43			6,43	6,43
1700000003011769	18-087-002-00031-001	104057	ALMENDROS-AVIJOR	S	432	2,20	0,58	0,58	0,58		0,58			0,58	0,58
1700000003011770	18-087-002-00031-002	104057	ALMENDROS-AVIJOR	S	432	2,20	0,36	0,36	0,36		0,36			0,36	0,36

INCIDENCIAS

INCIDENCIA DESCRIPCIÓN

256 Solicitud con recintos no declarados en campaña actual con una reducción por omisión de superficie superior al 3%
CÓDIGO PARA EL PORCENTAJE DE REDUCCIÓN POR OMISIÓN QUE CORRESPONDE A LA SOLICITUD:1

(1) Superficie declarada admisible ajustada con la superficie comprometida.
(2) Factor de penalización valorando el alcance para el tipo de compromiso.

Puede verificar la integridad de una copia de este documento mediante la lectura del código QR adjunto o mediante el acceso a la dirección https://ws050.juntadeandalucia.es/verificarFirma indicando el código de VERIFICACIÓN					
FIRMADO POR	JUAN JOSE SOLER GARCIA		FECHA		03/07/2024
	ROCIO GUIJARRO MILLAN				
VERIFICACIÓN	Pk2jm6MP8Q4FQJJZRRTHBNMQA26B8		PÁGINA		708/3256



APELLIDOS Y NOMBRE / RAZÓN SOCIAL
EXPLOTACIONES GANADERAS SIERRA DE LOJA S.L.

NIF
****4971*

EXPEDIENTE
1233273

ANUALIDAD DE PAGO
1ª

IMPORTE POR ANUALIDAD

	2023	2024	2025	2026	2027
IMPORTE MÁXIMO SUBVENCIONABLE	6.161,25 €	6.161,25 €	6.161,25 €	6.161,25 €	6.161,25 €
IMPORTE MEDIO DE TRANSFERENCIA (€/ha)	82,15 €	82,15 €	82,15 €	82,15 €	82,15 €

RESUMEN DE UNIDADES

Cód	GRUPO DE PAGO	Sup. Dec. Admisible (ha)	Sup. Comprometida (ha)	Sup. ajustada compromiso (1) (ha)	% sobredec.	Sup. Propuesta (ha)	Importe Declarado	Importe Topado	Importe Propuesto	Importe tras sobredec.
428	PASTOS ASOCIADOS A GANADERÍA ECOLÓGICA	352,44		75,00	0,00	75,00	6.161,25	6.161,25	6.161,25	6.161,25
TOTAL		352,44	75,00	75,00		75,00	6.161,25	6.161,25	6.161,25	6.161,25

APLICACIÓN DE REDUCCIONES Y PENALIZACIONES

GRUPO DE PAGO	Importe Calculado	Importe prereduc.	Criterios de subvencionabilidad y compromisos	Presentación tardía	Omisión declaración	Condicionabilidad	IMPORTE (Euros) PROPUESTO
PASTOS ASOCIADOS A GANADERÍA	6.161,25	6.161,25	0,00	0,00	1,00	0,00	6.099,64
TOTAL	6.161,25	6.161,25					6.099,64

RESUMEN DE PAGOS

PROPUESTO	PROPUESTO	FEADER (Eje 2)	MAPA	CAPADR
	6.099,64	5.184,69	598,37	316,58

RECINTOS PROPUESTOS

REF.	REFERENCIA SIGPAC	CULTIVO	DESCRIPCIÓN CULTIVO	S/R	G.PAGO	PEND. MEDIA (%)	SUP. DEC. ADMISIBLE (ha)	SUP. COMPROM. (ha)	SUP. AJUSTADA COMPR.(1) (ha)	SUP. CONV. SIGPAC (ha)	SUP. CERTIF. (ha)	SUP. CAMPO (ha)	SUP. CAMPO DETER. CULT. DECLARADO (ha)	SUP. DEC. REDUCIDA (ha)	SUP. PROPUESTA (ha)
4229125	18-123-014-00534-001	62000	PASTOS PERMANENTES DE 5 O MAS AÑOS-SIN VARIEDAD	S	428	10,20	0,40	0,40	0,40		0,40			0,40	0,40
4229128	18-123-014-00546-001	62000	PASTOS PERMANENTES DE 5 O MAS AÑOS-SIN VARIEDAD	S	428	13,20	3,87	3,87	3,87		5,16			3,87	3,87
4229133	18-123-014-00550-001	62000	PASTOS PERMANENTES DE 5 O MAS AÑOS-SIN VARIEDAD	S	428	27,80	9,63	9,63	9,63		11,33			9,63	9,63
4229135	18-123-014-00572-001	62000	PASTOS PERMANENTES DE 5 O MAS AÑOS-SIN VARIEDAD	S	428	28,40	259,07	259,07	259,07		345,43			259,07	259,07
4229152	18-123-014-60007-050	62000	PASTOS PERMANENTES DE 5 O MAS AÑOS-SIN VARIEDAD	S	428	38,60	0,15	0,15	0,15		0,23			0,15	0,15
4229213	18-123-014-00556-001	62000	PASTOS PERMANENTES DE 5 O MAS AÑOS-SIN VARIEDAD	S	428	39,80	3,06	3,06	3,06		5,57			3,06	3,06
4229214	18-123-014-00556-002	62000	PASTOS PERMANENTES DE 5 O MAS AÑOS-SIN VARIEDAD	S	428	34,20	25,27	25,27	25,27		38,87			25,27	25,27
4229215	18-123-014-00556-003	62000	PASTOS PERMANENTES DE 5 O MAS AÑOS-SIN VARIEDAD	S	428	39,40	0,15	0,15	0,15		0,34			0,15	0,15
4229216	18-123-014-00556-010	62000	PASTOS PERMANENTES DE 5 O MAS AÑOS-SIN VARIEDAD	S	428	27,90	0,05	0,05	0,05		0,08			0,05	0,05
4229218	18-123-014-00558-003	62000	PASTOS PERMANENTES DE 5 O MAS AÑOS-SIN VARIEDAD	S	428	14,70	4,48	4,48	4,48		5,27			4,48	4,48
4229220	18-123-014-00555-002	62000	PASTOS PERMANENTES DE 5 O MAS AÑOS-SIN VARIEDAD	S	428	10,70	3,56	3,56	3,56		3,56			3,56	3,56
4229222	18-123-014-00571-001	62000	PASTOS PERMANENTES DE 5 O MAS AÑOS-SIN VARIEDAD	S	428	8,00	42,75	42,75	42,75		50,29			42,75	42,75

(1) Superficie declarada admisible ajustada con la superficie comprometida.
(2) Factor de penalización valorando el alcance para el tipo de compromiso.

Puede verificar la integridad de una copia de este documento mediante la lectura del código QR adjunto o mediante el acceso a la dirección <https://ws050.juntadeandalucia.es/verificarFirma> indicando el código de VERIFICACIÓN

FIRMADO POR	JUAN JOSE SOLER GARCIA	FECHA	03/07/2024	
	ROCIO GUIJARRO MILLAN			
VERIFICACIÓN	Pk2jm6MP8Q4FQJJZRRTHBNMQA26B8	PÁGINA	709/3256	



INCIDENCIAS

INCIDENCIA DESCRIPCIÓN

256	Solicitud con recintos no declarados en campaña actual con una reducción por omisión de superficie superior al 3% CÓDIGO PARA EL PORCENTAJE DE REDUCCIÓN POR OMISIÓN QUE CORRESPONDE A LA SOLICITUD:1
100402	Recinto solicitado no forma parte de ningún organismo de control autorizado para la producción ecológica en Andalucía o fecha de inscripción posterior al plazo establecido (Anexo I. Criterios de Subvencionabilidad. Orden 28 de marzo de 2023). Ref:5132655 Recinto:18-123-014-00557-00003 Cultivo:62000 PASTOS PERMANENTES DE 5 O MAS AÑOS-SIN VARIEDAD Secano Ref:5132656 Recinto:18-123-014-00557-00004 Cultivo:62000 PASTOS PERMANENTES DE 5 O MAS AÑOS-SIN VARIEDAD Secano Ref:5132662 Recinto:18-123-014-60006-00001 Cultivo:62000 PASTOS PERMANENTES DE 5 O MAS AÑOS-SIN VARIEDAD Secano
100407	Explotación solicitada no forma parte de ningún organismo de control autorizado para la producción ecológica en Andalucía o fecha de inscripción posterior al plazo establecido (Anexo I. Criterios de Subvencionabilidad. Orden 28 de marzo de 2023). Explotación:ES140350000051 Especie:OVINA Explotación:ES181220023000 Especie:OVINA
100410	Recinto no admisible por pertenecer a una explotación ganadera No admisible (Artículo 10 de la Orden de 28 de marzo de 2023). Ref:6923985 Recinto:18-123-900-99000-99001 Cultivo:62000 PASTOS PERMANENTES DE 5 O MAS AÑOS-SIN VARIEDAD Secano Explotación:ES181220023000
100411	Recinto no admisible por no estar asociado en SIGGAN a una explotación ganadera admisible (Artículo 10 de la Orden de 28 de marzo de 2023). Ref:5132655 Recinto:18-123-014-00557-00003 Cultivo:62000 PASTOS PERMANENTES DE 5 O MAS AÑOS-SIN VARIEDAD Secano Ref:5132656 Recinto:18-123-014-00557-00004 Cultivo:62000 PASTOS PERMANENTES DE 5 O MAS AÑOS-SIN VARIEDAD Secano Ref:5132662 Recinto:18-123-014-60006-00001 Cultivo:62000 PASTOS PERMANENTES DE 5 O MAS AÑOS-SIN VARIEDAD Secano
100424	Solicita recinto que no está comprometido para la operación. Ref:5132655 Recinto:18-123-014-00557-00003 Cultivo:62000 PASTOS PERMANENTES DE 5 O MAS AÑOS-SIN VARIEDAD Secano Ref:5132656 Recinto:18-123-014-00557-00004 Cultivo:62000 PASTOS PERMANENTES DE 5 O MAS AÑOS-SIN VARIEDAD Secano Ref:5132662 Recinto:18-123-014-60006-00001 Cultivo:62000 PASTOS PERMANENTES DE 5 O MAS AÑOS-SIN VARIEDAD Secano Ref:6923985 Recinto:18-123-900-99000-99001 Cultivo:62000 PASTOS PERMANENTES DE 5 O MAS AÑOS-SIN VARIEDAD Secano

Datos considerados para el Cálculo de la Carga Ganadera mínima y máxima del expediente

Explotación	Especie	Inscrito en Sipea y	Ugm Calculada	Ugm Calculada
		Admisible	para CG Mínima	para CG Máxima
ES140350000051	OVINA	NO	0,00	20,02
ES181220000061	OVINA	SI	156,82	156,82
ES181220023000	OVINA	NO	0,00	14,54
			156,82	191,38

Superficie determinada para Cálculo Carga Ganadera Mínima: 515,84 ha
Superficie determinada para Cálculo Carga Ganadera Máxima: 1.130,19 ha
Carga Ganadera Mínima Expediente: 0,30 ugm/ha
Carga Ganadera Máxima Expediente: 0,17 ugm/ha

Recintos Determinados para el Cálculo de Garga Ganadera Mínima

REF.	REFERENCIA SIGPAC	CULTIVO	DESCRIPCIÓN CULTIVO	S/R	SUP. PROPUESTA (ha)
4229125	18-123-014-00534-00001	62000	PASTOS PERMANENTES DE 5 O MAS AÑOS-SIN VARIEDAD	S	0,40
4229128	18-123-014-00546-00001	62000	PASTOS PERMANENTES DE 5 O MAS AÑOS-SIN VARIEDAD	S	3,87
4229133	18-123-014-00550-00001	62000	PASTOS PERMANENTES DE 5 O MAS AÑOS-SIN VARIEDAD	S	9,63
4229135	18-123-014-00572-00001	62000	PASTOS PERMANENTES DE 5 O MAS AÑOS-SIN VARIEDAD	S	259,07
4229152	18-123-014-60007-00050	62000	PASTOS PERMANENTES DE 5 O MAS AÑOS-SIN VARIEDAD	S	0,15
4229213	18-123-014-00556-00001	62000	PASTOS PERMANENTES DE 5 O MAS AÑOS-SIN VARIEDAD	S	3,06
4229214	18-123-014-00556-00002	62000	PASTOS PERMANENTES DE 5 O MAS AÑOS-SIN VARIEDAD	S	25,27
4229215	18-123-014-00556-00003	62000	PASTOS PERMANENTES DE 5 O MAS AÑOS-SIN VARIEDAD	S	0,15
4229216	18-123-014-00556-00010	62000	PASTOS PERMANENTES DE 5 O MAS AÑOS-SIN VARIEDAD	S	0,05
4229218	18-123-014-00558-00003	62000	PASTOS PERMANENTES DE 5 O MAS AÑOS-SIN VARIEDAD	S	4,48
4229220	18-123-014-00555-00002	62000	PASTOS PERMANENTES DE 5 O MAS AÑOS-SIN VARIEDAD	S	3,56

(1) Superficie declarada admisible ajustada con la superficie comprometida.
(2) Factor de penalización valorando el alcance para el tipo de compromiso.

Puede verificar la integridad de una copia de este documento mediante la lectura del código QR adjunto o mediante el acceso a la dirección <https://ws050.juntadeandalucia.es/verificarFirma> indicando el código de VERIFICACIÓN

FIRMADO POR	JUAN JOSE SOLER GARCIA	FECHA	03/07/2024	
	ROCIO GUIJARRO MILLAN			
VERIFICACIÓN	Pk2jm6MP8Q4FQJJZRRTHBNBMA26B8	PÁGINA	710/3256	



Datos considerados para el Cálculo de la Carga Ganadera mínima y máxima del expediente

Recintos Determinados para el Cálculo de Garga Ganadera Mínima

REF.	REFERENCIA SIGPAC	CULTIVO	DESCRIPCIÓN CULTIVO	S/R	SUP. PROPUESTA (ha)
4229222	18-123-014-00571-00001	62000	PASTOS PERMANENTES DE 5 O MAS AÑOS-SIN VARIEDAD	S	42,75
6923985	18-123-900-99000-99001	62000	PASTOS PERMANENTES DE 5 O MAS AÑOS-SIN VARIEDAD	S	163,40

Recintos Determinados para el Cálculo de Garga Ganadera Máxima

REF.	REFERENCIA SIGPAC	CULTIVO	DESCRIPCIÓN CULTIVO	S/R	SUP. PROPUESTA (ha)
4229125	18-123-014-00534-00001	62000	PASTOS PERMANENTES DE 5 O MAS AÑOS-SIN VARIEDAD	S	0,40
4229128	18-123-014-00546-00001	62000	PASTOS PERMANENTES DE 5 O MAS AÑOS-SIN VARIEDAD	S	3,87
4229133	18-123-014-00550-00001	62000	PASTOS PERMANENTES DE 5 O MAS AÑOS-SIN VARIEDAD	S	9,63
4229135	18-123-014-00572-00001	62000	PASTOS PERMANENTES DE 5 O MAS AÑOS-SIN VARIEDAD	S	259,07
4229152	18-123-014-60007-00050	62000	PASTOS PERMANENTES DE 5 O MAS AÑOS-SIN VARIEDAD	S	0,15
4229213	18-123-014-00556-00001	62000	PASTOS PERMANENTES DE 5 O MAS AÑOS-SIN VARIEDAD	S	3,06
4229214	18-123-014-00556-00002	62000	PASTOS PERMANENTES DE 5 O MAS AÑOS-SIN VARIEDAD	S	25,27
4229215	18-123-014-00556-00003	62000	PASTOS PERMANENTES DE 5 O MAS AÑOS-SIN VARIEDAD	S	0,15
4229216	18-123-014-00556-00010	62000	PASTOS PERMANENTES DE 5 O MAS AÑOS-SIN VARIEDAD	S	0,05
4229218	18-123-014-00558-00003	62000	PASTOS PERMANENTES DE 5 O MAS AÑOS-SIN VARIEDAD	S	4,48
4229220	18-123-014-00555-00002	62000	PASTOS PERMANENTES DE 5 O MAS AÑOS-SIN VARIEDAD	S	3,56
4229222	18-123-014-00571-00001	62000	PASTOS PERMANENTES DE 5 O MAS AÑOS-SIN VARIEDAD	S	42,75
5132655	18-123-014-00557-00003	62000	PASTOS PERMANENTES DE 5 O MAS AÑOS-SIN VARIEDAD	S	0,70
5132656	18-123-014-00557-00004	62000	PASTOS PERMANENTES DE 5 O MAS AÑOS-SIN VARIEDAD	S	3,51
5132662	18-123-014-60006-00001	62000	PASTOS PERMANENTES DE 5 O MAS AÑOS-SIN VARIEDAD	S	2,37
5132676	18-014-009-60007-00050	62000	PASTOS PERMANENTES DE 5 O MAS AÑOS-SIN VARIEDAD	S	29,09
6923985	18-123-900-99000-99001	62000	PASTOS PERMANENTES DE 5 O MAS AÑOS-SIN VARIEDAD	S	163,40
6953419	18-073-004-00191-00003	62000	PASTOS PERMANENTES DE 5 O MAS AÑOS-SIN VARIEDAD	S	0,50
6953420	18-073-004-00191-00005	62000	PASTOS PERMANENTES DE 5 O MAS AÑOS-SIN VARIEDAD	S	4,43
6953427	18-073-004-00192-00001	62000	PASTOS PERMANENTES DE 5 O MAS AÑOS-SIN VARIEDAD	S	372,79
6953428	18-073-004-00192-00008	62000	PASTOS PERMANENTES DE 5 O MAS AÑOS-SIN VARIEDAD	S	1,31
6953429	18-073-004-00192-00010	62000	PASTOS PERMANENTES DE 5 O MAS AÑOS-SIN VARIEDAD	S	22,81
6953430	18-073-004-00192-00012	62000	PASTOS PERMANENTES DE 5 O MAS AÑOS-SIN VARIEDAD	S	5,31
6953431	18-073-004-00192-00013	62000	PASTOS PERMANENTES DE 5 O MAS AÑOS-SIN VARIEDAD	S	0,36
6953467	18-073-004-00192-00015	62000	PASTOS PERMANENTES DE 5 O MAS AÑOS-SIN VARIEDAD	S	0,05
6953476	18-073-005-00005-00001	62000	PASTOS PERMANENTES DE 5 O MAS AÑOS-SIN VARIEDAD	S	83,21
6953496	18-073-003-00045-00001	62000	PASTOS PERMANENTES DE 5 O MAS AÑOS-SIN VARIEDAD	S	66,19
6953499	18-073-006-00100-00006	62000	PASTOS PERMANENTES DE 5 O MAS AÑOS-SIN VARIEDAD	S	3,44
6953500	18-073-006-00100-00007	62000	PASTOS PERMANENTES DE 5 O MAS AÑOS-SIN VARIEDAD	S	18,28

Incidencias de carga ganadera

INCIDENCIA DESCRIPCIÓN

(1) Superficie declarada admisible ajustada con la superficie comprometida.
 (2) Factor de penalización valorando el alcance para el tipo de compromiso.

Puede verificar la integridad de una copia de este documento mediante la lectura del código QR adjunto o mediante el acceso a la dirección <https://ws050.juntadeandalucia.es/verificarFirma> indicando el código de VERIFICACIÓN

FIRMADO POR	JUAN JOSE SOLER GARCIA	FECHA	03/07/2024	
	ROCIO GUIJARRO MILLAN			
VERIFICACIÓN	Pk2jm6MP8Q4FQJJZRRTHBNMQA26B8	PÁGINA	711/3256	



Datos considerados para el Cálculo de la Carga Ganadera mínima y máxima del expediente

100407 Explotación solicitada no forma parte de ningún organismo de control autorizado para la producción ecológica en Andalucía o fecha de inscripción posterior al plazo establecido (Anexo I. Criterios de Subvencionabilidad. Orden 28 de marzo de 2023).
Explotación:ES14035000051 Especie:OVINA
Explotación:ES181220023000 Especie:OVINA

(1) Superficie declarada admisible ajustada con la superficie comprometida.
(2) Factor de penalización valorando el alcance para el tipo de compromiso.

Puede verificar la integridad de una copia de este documento mediante la lectura del código QR adjunto o mediante el acceso a la dirección <https://ws050.juntadeandalucia.es/verificarFirma> indicando el código de VERIFICACIÓN

FIRMADO POR	JUAN JOSE SOLER GARCIA	FECHA	03/07/2024	
	ROCIO GUIJARRO MILLAN			
VERIFICACIÓN	Pk2jm6MP8Q4FQJJZRRRTHBNMQA26B8	PÁGINA	712/3256	



APELLIDOS Y NOMBRE / RAZÓN SOCIAL

EXPLOTACIONES SALUDABLES S.L.

NIF
****2801*

EXPEDIENTE
1251623

ANUALIDAD DE PAGO
1ª

IMPORTE POR ANUALIDAD

	2023	2024	2025	2026	2027
IMPORTE MÁXIMO SUBVENCIONABLE	1.550,89 €	1.550,89 €	1.550,89 €	1.550,89 €	1.550,89 €
IMPORTE MEDIO DE TRANSFERENCIA (€/ha)	253,00 €	253,00 €	253,00 €	253,00 €	253,00 €

RESUMEN DE UNIDADES

Cód	GRUPO DE PAGO	Sup. Dec. Admisible (ha)	Sup. Comprometida (ha)	Sup. ajustada compromiso (1) (ha)	% sobredec.	Sup. Propuesta (ha)	Importe Declarado	Importe Topado	Importe Propuesto	Importe tras sobredec.
430	HORTÍCOLAS	6,13		6,13	0,00	6,13	1.550,89	1.550,89	1.550,89	1.550,89
TOTAL		6,13	6,13	6,13		6,13	1.550,89	1.550,89	1.550,89	1.550,89

APLICACIÓN DE REDUCCIONES Y PENALIZACIONES

GRUPO DE PAGO	Importe Calculado	Importe prereduc.	Criterios de subvencionabilidad y compromisos	Presentación tardía	Omisión declaración	Condicionalidad	IMPORTE (Euros) PROPUESTO
HORTÍCOLAS	1.550,89	1.550,89	0,00	0,00	0,00	0,00	1.550,89
TOTAL	1.550,89	1.550,89					1.550,89

RESUMEN DE PAGOS

	IMPORTE (Euros)		
	PROPUESTO	FEADER (Eje 2)	MAPA
PROPUESTO	1.550,89	1.318,26	152,14
			CAPADR 80,49

RECINTOS PROPUESTOS

REF.	REFERENCIA SIGPAC	CULTIVO	DESCRIPCIÓN CULTIVO	S/R	G.PAGO	PEND. MEDIA (%)	SUP. DEC. ADMISIBLE (ha)	SUP. COMPROM. (ha)	SUP. AJUSTADA COMPR.(1) (ha)	SUP. CONV. SIGPAC (ha)	SUP. CERTIE (ha)	SUP. CAMPO (ha)	SUP. CAMPO DETER. CULT. DECLARADO (ha)	SUP. DEC. REDUCIDA (ha)	SUP. PROPUESTA (ha)
4136570	18-084-001-00117-001	152000	PIMIENTO-SIN VARIEDAD	R	430	1,80	6,13	6,13	6,13		6,13			6,13	6,13

(1) Superficie declarada admisible ajustada con la superficie comprometida.
(2) Factor de penalización valorando el alcance para el tipo de compromiso.

Puede verificar la integridad de una copia de este documento mediante la lectura del código QR adjunto o mediante el acceso a la dirección https://ws050.juntadeandalucia.es/verificarFirma indicando el código de VERIFICACIÓN				
FIRMADO POR	JUAN JOSE SOLER GARCIA	FECHA	03/07/2024	
	ROCIO GUIJARRO MILLAN			
VERIFICACIÓN	Pk2jm6MP8Q4FQJJZRRTHBNMQA26B8	PÁGINA	713/3256	



APELLIDOS Y NOMBRE / RAZÓN SOCIAL

FAIRTLOUGH KATHERINE HARRIET

NIF

****5158*

EXPEDIENTE

1135054

ANUALIDAD DE PAGO

1ª

IMPORTE POR ANUALIDAD

	2023	2024	2025	2026	2027
IMPORTE MÁXIMO SUBVENCIONABLE	1.465,09 €	1.465,09 €	1.465,09 €	1.465,09 €	1.465,09 €
IMPORTE MEDIO DE TRANSFERENCIA (€/ha)	247,90 €	247,90 €	247,90 €	247,90 €	247,90 €

RESUMEN DE UNIDADES

Cód	GRUPO DE PAGO	Sup. Dec. Admisible (ha)	Sup. Comprometida (ha)	Sup. ajustada compromiso (I) (ha)	% sobredec.	Sup. Propuesta (ha)	Importe Declarado	Importe Topado	Importe Propuesto	Importe tras sobredec.
429	OLIVAR	5,91		5,91	0,00	5,91	1.465,09	1.465,09	1.465,09	1.465,09
TOTAL		5,91	5,91	5,91		5,91	1.465,09	1.465,09	1.465,09	1.465,09

APLICACIÓN DE REDUCCIONES Y PENALIZACIONES

GRUPO DE PAGO	Importe Calculado	Importe prereduc.	Criterios de subvencionabilidad y compromisos	Presentación tardía	Omisión declaración	Condicionalidad	IMPORTE (Euros) PROPUESTO
OLIVAR	1.465,09	1.465,09	0,00	0,00	0,00	0,00	1.465,09
TOTAL	1.465,09	1.465,09					1.465,09

RESUMEN DE PAGOS

	IMPORTE (Euros)			
	PROPUESTO	FEADER (Eje 2)	MAPA	CAPADR
PROPUESTO	1.465,09	1.245,33	143,73	76,03

RECINTOS PROPUESTOS

REF.	REFERENCIA SIGPAC	CULTIVO	DESCRIPCIÓN CULTIVO	S/R	G.PAGO	PEND. MEDIA (%)	SUP. DEC. ADMISIBLE (ha)	SUP. COMPROM. (ha)	SUP. AJUSTADA COMPR.(I) (ha)	SUP. CONV. SIGPAC (ha)	SUP. CERTIE. (ha)	SUP. CAMPO (ha)	SUP. CAMPO DETER. CULT. DECLARADO (ha)	SUP. DEC. REDUCIDA (ha)	SUP. PROPUESTA (ha)
1700000006158793	18-150-002-00141-001	101010	OLIVAR-PICUAL	S	429	30,10	0,04	0,04	0,04		0,04			0,04	0,04
1700000006158794	18-150-002-00136-002	101010	OLIVAR-PICUAL	R	429	36,00	1,56	1,56	1,56		1,56			1,56	1,56
1700000006158795	18-150-002-00136-003	101010	OLIVAR-PICUAL	R	429	32,40	0,70	0,70	0,70		0,70			0,70	0,70
1700000006158796	18-150-002-00139-002	101010	OLIVAR-PICUAL	R	429	39,30	2,43	2,43	2,43		2,43			2,43	2,43
1700000006158797	18-150-002-00133-001	101010	OLIVAR-PICUAL	S	429	35,00	1,18	1,18	1,18		1,18			1,18	1,18

(1) Superficie declarada admisible ajustada con la superficie comprometida.
(2) Factor de penalización valorando el alcance para el tipo de compromiso.

Puede verificar la integridad de una copia de este documento mediante la lectura del código QR adjunto o mediante el acceso a la dirección <https://ws050.juntadeandalucia.es/verificarFirma> indicando el código de VERIFICACIÓN

FIRMADO POR	JUAN JOSE SOLER GARCIA	FECHA	03/07/2024	
	ROCIO GUIJARRO MILLAN			
VERIFICACIÓN	Pk2jm6MP8Q4FQJJZRRTHBNMQA26B8	PÁGINA	714/3256	




INCIDENCIAS

INCIDENCIA DESCRIPCIÓN

- 248 Verifica que los recintos declarados con sistema de explotación regadío corresponden realmente a regadío según SIGPAC.
Ref:1700000006158799 Recinto:18-150-002-00136-00005 Cultivo:104024 ALMENDROS-MARCONA Regadío
- 8227 Línea de declaración monitorizada en la que no ha habido respuesta por parte del productor y, por tanto, sin Juicio Experto de campo.
Ref:1700000006158799 Recinto:18-150-002-00136-00005 Cultivo:104024 ALMENDROS-MARCONA
Ref:-1609760 Recinto:18-150-002-00582-00001 Cultivo:104024 ALMENDROS-MARCONA
- 100400 Recinto con cultivo, variedad, régimen de explotación o uso Siggac no compatible con la operación solicitada (Anexo IV.I Cultivos y variedades elegibles para las Intervenciones. Orden de 28 de marzo de 2023).
Ref:1700000006158799 Recinto:18-150-002-00136-00005 Cultivo:104024 ALMENDROS-MARCONA Regadío Uso:PR
- 100402 Recinto solicitado no forma parte de ningún organismo de control autorizado para la producción ecológica en Andalucía o fecha de inscripción posterior al plazo establecido (Anexo I. Criterios de Subvencionabilidad. Orden 28 de marzo de 2023).
Ref:-1609760 Recinto:18-150-002-00582-00001 Cultivo:104024 ALMENDROS-MARCONA Regadío
- 100412 Número de hectáreas validadas inferior a la superficie mínima permitida por el grupo de cultivo (Anexo I. Criterios de Subvencionabilidad. Orden 28 de marzo de 2023).
Sup. Resuelta:0 Grupo de Pago:FRUTALES SECANO
- 100413 Recinto perteneciente a grupo de cultivo que no cumple con la superficie mínima requerida (Anexo I. Criterios de Subvencionabilidad. Orden 28 de marzo de 2023).
Ref:1700000006158798 Recinto:18-150-002-00132-00001 Cultivo:104024 ALMENDROS-MARCONA Secano Sup. Declarada:1,07 Superficie Resolver:1,07
- 100424 Solicita recinto que no está comprometido para la operación.
Ref:1700000006158800 Recinto:18-150-002-00134-00001 Cultivo:104024 ALMENDROS-MARCONA Regadío
Ref:1700000006158799 Recinto:18-150-002-00136-00005 Cultivo:104024 ALMENDROS-MARCONA Regadío
Ref:1700000006158801 Recinto:18-150-002-00136-00007 Cultivo:104024 ALMENDROS-MARCONA Regadío
Ref:-1609760 Recinto:18-150-002-00582-00001 Cultivo:104024 ALMENDROS-MARCONA Regadío

(1) Superficie declarada admisible ajustada con la superficie comprometida.
(2) Factor de penalización valorando el alcance para el tipo de compromiso.

Puede verificar la integridad de una copia de este documento mediante la lectura del código QR adjunto o mediante el acceso a la dirección https://ws050.juntadeandalucia.es/verificarFirma indicando el código de VERIFICACIÓN				
FIRMADO POR	JUAN JOSE SOLER GARCIA	FECHA	03/07/2024	
	ROCIO GUIJARRO MILLAN			
VERIFICACIÓN	Pk2jm6MP8Q4FQJJZRRTHBNMQA26B8	PÁGINA	715/3256	



APELLIDOS Y NOMBRE / RAZÓN SOCIAL

FAMILIA MARTINEZ, C.B.

NIF
****0774*

EXPEDIENTE
1152084

ANUALIDAD DE PAGO
1ª

IMPORTE POR ANUALIDAD

	2023	2024	2025	2026	2027
IMPORTE MÁXIMO SUBVENCIONABLE	0,00 €	0,00 €	0,00 €	0,00 €	0,00 €
IMPORTE MEDIO DE TRANSFERENCIA (€/ha)	0,00 €	0,00 €	0,00 €	0,00 €	0,00 €

RESUMEN DE UNIDADES

Cód	GRUPO DE PAGO	Sup. Dec. Admisible (ha)	Sup. Comprometida (ha)	Sup. ajustada compromiso (1) (ha)	% sobredec.	Sup. Propuesta (ha)	Importe Declarado	Importe Topado	Importe Propuesto	Importe tras sobredec.
434	HERBÁCEOS NO ELEGIBLES	0,05		0,05	0,00	0,05	0,00	0,00	0,00	0,00
TOTAL		0,05	0,05	0,05		0,05	0,00	0,00	0,00	0,00

APLICACIÓN DE REDUCCIONES Y PENALIZACIONES

GRUPO DE PAGO	Importe Calculado	Importe prereduc.	Criterios de subvencionabilidad y compromisos	Presentación tardía	Omisión declaración	Condicionabilidad	IMPORTE (Euros) PROPUESTO
HERBÁCEOS NO ELEGIBLES	0,00	0,00	0,00	0,00	0,00	0,00	0,00
TOTAL	0,00	0,00					0,00

RESUMEN DE PAGOS

	IMPORTE (Euros)			
	PROPUESTO	FEADER (Eje 2)	MAPA	CAPADR
PROPUESTO	0,00	0,00	0,00	0,00

RECINTOS PROPUESTOS

REF.	REFERENCIA SIGPAC	CULTIVO	DESCRIPCIÓN CULTIVO	S/R	G.PAGO	PEND. MEDIA (%)	SUP. DEC. ADMISIBLE (ha)	SUP. COMPROM. (ha)	SUP. AJUSTADA COMPR.(1) (ha)	SUP. CONV. SIGPAC (ha)	SUP. CERTIE (ha)	SUP. CAMPO (ha)	SUP. CAMPO DETER. CULT. DECLARADO (ha)	SUP. DEC. REDUCIDA (ha)	SUP. PROPUESTA (ha)
-915385	18-149-023-00001-027	20000	BARBECHO TRADICIONAL-SIN VARIEDAD	S	434	12,00	0,05	0,05	0,05		0,05			0,05	0,05

INCIDENCIAS

INCIDENCIA DESCRIPCIÓN

100421 Recinto declarado por error para una operación de la 6503, que se ha corregido de oficio marcando la operación correcta, de acuerdo con la fecha de inscripción del recinto en la producción ecológica.
Ref:-915385 Recinto:18-149-023-00001-00027 Cultivo:20000 BARBECHO TRADICIONAL-SIN VARIEDAD Secano

(1) Superficie declarada admisible ajustada con la superficie comprometida.
(2) Factor de penalización valorando el alcance para el tipo de compromiso.

Puede verificar la integridad de una copia de este documento mediante la lectura del código QR adjunto o mediante el acceso a la dirección https://ws050.juntadeandalucia.es/verificarFirma indicando el código de VERIFICACIÓN				
FIRMADO POR	JUAN JOSE SOLER GARCIA	FECHA	03/07/2024	
	ROCIO GUIJARRO MILLAN			
VERIFICACIÓN	Pk2jm6MP8Q4FQJJZRRTHBNMQA26B8	PÁGINA	716/3256	



APELLIDOS Y NOMBRE / RAZÓN SOCIAL FAMILIA MARTINEZ ROMERO HERENCIA YACENTE
NIF ****1599*
EXPEDIENTE 1252419
ANUALIDAD DE PAGO 1ª

IMPORTE POR ANUALIDAD

	2023	2024	2025	2026	2027
IMPORTE MÁXIMO SUBVENCIONABLE	9.320,95 €	9.320,95 €	9.320,95 €	9.320,95 €	9.320,95 €
IMPORTE MEDIO DE TRANSFERENCIA (€/ha)	222,35 €	222,35 €	222,35 €	222,35 €	222,35 €

RESUMEN DE UNIDADES

Cód	GRUPO DE PAGO	Sup. Dec. Admisible (ha)	Sup. Comprometida (ha)	Sup. ajustada compromiso (1) (ha)	% sobredec.	Sup. Propuesta (ha)	Importe Declarado	Importe Topado	Importe Propuesto	Importe tras sobredec.
432	FRUTALES SECANO	109,14		40,00	0,00	40,00	8.649,60	8.649,60	8.649,60	8.649,60
433	FRUTALES REGADÍO	1,92		1,92	0,00	1,92	671,35	671,35	671,35	671,35
TOTAL		111,06	41,92	41,92		41,92	9.320,95	9.320,95	9.320,95	9.320,95

APLICACIÓN DE REDUCCIONES Y PENALIZACIONES

GRUPO DE PAGO	Importe Calculado	Importe prereduc.	Criterios de subvencionabilidad y compromisos	Presentación tardía	Omisión declaración	Condicionalidad	IMPORTE (Euros)
							PROPUESTO
FRUTALES REGADÍO	671,35	671,35	0,00	0,00	0,00	0,00	671,35
FRUTALES SECANO	8.649,60	8.649,60	0,00	0,00	0,00	0,00	8.649,60
TOTAL	9.320,95	9.320,95					9.320,95

RESUMEN DE PAGOS

PROPUESTO	IMPORTE (Euros)			
	PROPUESTO	FEADER (Eje 2)	MAPA	CAPADR
PROPUESTO	9.320,95	7.922,81	914,39	483,75

(1) Superficie declarada admisible ajustada con la superficie comprometida.
 (2) Factor de penalización valorando el alcance para el tipo de compromiso.

Puede verificar la integridad de una copia de este documento mediante la lectura del código QR adjunto o mediante el acceso a la dirección <https://ws050.juntadeandalucia.es/verificarFirma> indicando el código de VERIFICACIÓN

FIRMADO POR	JUAN JOSE SOLER GARCIA	FECHA	03/07/2024	
	ROCIO GUIJARRO MILLAN			
VERIFICACIÓN	Pk2jm6MP8Q4FQJJZRRTHBNMQA26B8	PÁGINA	717/3256	



RECINTOS PROPUESTOS

REF.	REFERENCIA SIGPAC	CULTIVO DESCRIPCIÓN CULTIVO	S/R	G.PAGO	PEND. MEDIA (%)	SUP. DEC. ADMISIBLE (ha)	SUP. COMPROM. (ha)	SUP. AJUSTADA COMPR.(1) (ha)	SUP. CONV. SIGPAC (ha)	SUP. CERTIF. (ha)	SUP. CAMPO (ha)	SUP. CAMPO DECLARADO (ha)	SUP. DEC. REDUCIDA (ha)	SUP. PROPUESTA (ha)
170000007214506	18-057-010-00072-005	104057 ALMENDROS-AVIJOR	S	432	10,30	18,11	18,11	18,11		18,11			18,11	18,11
170000007214509	18-057-012-00050-008	104020 ALMENDROS-GUARA	S	432	5,60	9,86	9,86	9,86		9,88			9,86	9,86
170000007214511	18-057-010-00005-001	104020 ALMENDROS-GUARA	S	432	7,20	12,08	12,08	12,08		12,08			12,08	12,08
170000007214512	18-057-021-00305-001	104020 ALMENDROS-GUARA	S	432	5,10	0,22	0,22	0,22		0,22			0,22	0,22
170000007214514	18-057-021-00305-002	104020 ALMENDROS-GUARA	S	432	6,50	0,40	0,40	0,40		0,40			0,40	0,40
170000007214515	18-057-014-00653-002	104020 ALMENDROS-GUARA	S	432	13,20	0,46	0,46	0,46		0,46			0,46	0,46
170000007214516	18-057-021-00312-005	104020 ALMENDROS-GUARA	S	432	8,50	6,20	6,20	6,20		6,20			6,20	6,20
170000007214517	18-057-010-00110-001	104020 ALMENDROS-GUARA	S	432	6,20	0,75	0,75	0,75		0,75			0,75	0,75
170000007214518	18-057-014-00684-003	104020 ALMENDROS-GUARA	S	432	6,90	6,34	6,34	6,34		6,34			6,34	6,34
170000007214519	18-057-014-00584-001	104020 ALMENDROS-GUARA	S	432	3,50	1,24	1,24	1,24		1,24			1,24	1,24
170000007214520	18-057-010-00072-004	104020 ALMENDROS-GUARA	S	432	16,10	2,31	2,31	2,31		2,31			2,31	2,31
170000007214521	18-057-021-00104-001	104020 ALMENDROS-GUARA	S	432	3,90	0,95	0,95	0,95		0,95			0,95	0,95
170000007214523	18-057-013-00016-002	104020 ALMENDROS-GUARA	S	432	6,80	1,48	1,48	1,48		1,48			1,48	1,48
170000007214524	18-057-012-00020-001	104020 ALMENDROS-GUARA	S	432	5,20	1,27	1,27	1,27		1,27			1,27	1,27
170000007214525	18-057-013-00024-001	104020 ALMENDROS-GUARA	S	432	8,60	6,27	6,27	6,27		6,27			6,27	6,27
170000007214526	18-057-010-00111-001	104020 ALMENDROS-GUARA	S	432	5,30	0,46	0,46	0,46		0,46			0,46	0,46
170000007214527	18-057-013-00020-001	104020 ALMENDROS-GUARA	S	432	7,20	0,34	0,34	0,34		0,34			0,34	0,34
170000007214528	18-057-013-00129-001	104020 ALMENDROS-GUARA	S	432	6,10	1,29	1,29	1,29		1,29			1,29	1,29
170000007214529	18-057-021-00312-001	104020 ALMENDROS-GUARA	S	432	8,30	3,21	3,21	3,21		3,21			3,21	3,21
170000007214530	18-057-021-00128-003	104020 ALMENDROS-GUARA	S	432	3,50	1,66	1,66	1,66		1,66			1,66	1,66
170000007214531	18-057-900-09601-067	104020 ALMENDROS-GUARA	S	432	4,50	0,21	0,21	0,21		0,21			0,21	0,21
170000007214533	18-057-021-00126-001	104020 ALMENDROS-GUARA	S	432	11,90	1,13	1,13	1,13		1,13			1,13	1,13
170000007214534	18-057-021-00104-004	104020 ALMENDROS-GUARA	S	432	3,50	6,92	6,92	6,92		6,92			6,92	6,92
170000007214535	18-057-021-00313-003	104022 ALMENDROS-LARGUETA	S	432	11,50	0,59	0,59	0,59		0,59			0,59	0,59
170000007214536	18-057-014-00684-005	104020 ALMENDROS-GUARA	S	432	8,90	0,15	0,15	0,15		0,15			0,15	0,15
170000007214538	18-057-014-00651-001	104020 ALMENDROS-GUARA	S	432	20,40	0,21	0,21	0,21		0,21			0,21	0,21
170000007214540	18-057-021-00128-004	104020 ALMENDROS-GUARA	S	432	3,10	0,88	0,88	0,88		0,88			0,88	0,88
170000007214541	18-057-900-09601-037	104020 ALMENDROS-GUARA	S	432	2,50	0,21	0,21	0,21		0,21			0,21	0,21
170000007214542	18-057-014-00684-004	104020 ALMENDROS-GUARA	S	432	9,60	14,81	14,81	14,81		14,81			14,81	14,81
170000007214543	18-057-021-00313-002	104057 ALMENDROS-AVIJOR	S	432	3,80	3,89	3,89	3,89		3,89			3,89	3,89
170000007214544	18-057-021-00304-002	104020 ALMENDROS-GUARA	S	432	20,70	1,47	1,47	1,47		1,47			1,47	1,47
170000007214545	18-057-021-00306-003	104020 ALMENDROS-GUARA	S	432	6,60	1,67	1,67	1,67		1,67			1,67	1,67
170000007214546	18-057-021-00304-001	104020 ALMENDROS-GUARA	S	432	11,10	2,10	2,10	2,10		2,10			2,10	2,10
-123288	18-057-021-00111-002	104057 ALMENDROS-AVIJOR	R	433	7,50	0,09	0,09	0,09		0,09			0,09	0,09
170000007214513	18-057-021-00287-001	104057 ALMENDROS-AVIJOR	R	433	5,80	0,79	0,79	0,79		0,79			0,79	0,79
170000007214522	18-057-014-00608-001	104020 ALMENDROS-GUARA	R	433	2,60	0,14	0,14	0,14		0,14			0,14	0,14
170000007214532	18-057-021-00285-002	104020 ALMENDROS-GUARA	R	433	4,70	0,14	0,14	0,14		0,14			0,14	0,14
170000007214537	18-057-021-00111-001	104057 ALMENDROS-AVIJOR	R	433	1,60	0,51	0,51	0,51		0,51			0,51	0,51
170000007214539	18-057-021-00283-001	104020 ALMENDROS-GUARA	R	433	8,80	0,18	0,18	0,18		0,18			0,18	0,18
170000007214547	18-057-021-00117-001	104020 ALMENDROS-GUARA	R	433	3,70	0,07	0,07	0,07		0,07			0,07	0,07

INCIDENCIAS

INCIDENCIA DESCRIPCIÓN

100421 Recinto declarado por error para una operación de la 6503, que se ha corregido de oficio marcando la operación correcta, de acuerdo con la fecha de inscripción del recinto en la producción ecológica.
 Ref:170000007214506 Recinto:18-057-010-00072-00005 Cultivo:104057 ALMENDROS-AVIJOR Secano
 Ref:170000007214509 Recinto:18-057-012-00050-00008 Cultivo:104020 ALMENDROS-GUARA Secano

(1) Superficie declarada admisible ajustada con la superficie comprometida.
 (2) Factor de penalización valorando el alcance para el tipo de compromiso.

Puede verificar la integridad de una copia de este documento mediante la lectura del código QR adjunto o mediante el acceso a la dirección https://ws050.juntadeandalucia.es/verificarFirma indicando el código de VERIFICACIÓN					
FIRMADO POR	JUAN JOSE SOLER GARCIA		FECHA		03/07/2024
	ROCIO GUIJARRO MILLAN				
VERIFICACIÓN	Pk2jm6MP8Q4FQJJZRRTHBNMQA26B8		PÁGINA	718/3256	



APELLIDOS Y NOMBRE / RAZÓN SOCIAL

FERNANDEZ ARCHILLA FRANCISCO

NIF

***9639*

EXPEDIENTE

1168256

ANUALIDAD DE PAGO

1ª

IMPORTE POR ANUALIDAD

	2023	2024	2025	2026	2027
IMPORTE MÁXIMO SUBVENCIONABLE	5.243,82 €	5.243,82 €	5.243,82 €	5.243,82 €	5.243,82 €
IMPORTE MEDIO DE TRANSFERENCIA (€/ha)	216,24 €	216,24 €	216,24 €	216,24 €	216,24 €

RESUMEN DE UNIDADES

Cód	GRUPO DE PAGO	Sup. Dec. Admisible (ha)	Sup. Comprometida (ha)	Sup. ajustada compromiso (1) (ha)	% sobredec.	Sup. Propuesta (ha)	Importe Declarado	Importe Topado	Importe Propuesto	Importe tras sobredec.
432	FRUTALES SECANO	24,25		24,25	0,00	24,25	5.243,82	5.243,82	5.243,82	5.243,82
TOTAL		24,25	24,25	24,25		24,25	5.243,82	5.243,82	5.243,82	5.243,82

APLICACIÓN DE REDUCCIONES Y PENALIZACIONES

GRUPO DE PAGO	Importe Calculado	Importe prerreduc.	Criterios de subvencionabilidad y compromisos	Presentación tardía	Omisión declaración	Condicionabilidad	PROPUESTO (Euros)
FRUTALES SECANO	5.243,82		0,00	0,00	1,00	0,00	5.191,38
TOTAL	5.243,82	5.243,82					5.191,38

RESUMEN DE PAGOS

	IMPORTE (Euros)			
	PROPUESTO	FEADER (Eje 2)	MAPA	CAPADR
PROPUESTO	5.191,38	4.412,67	509,27	269,44

RECINTOS PROPUESTOS

REF.	REFERENCIA SIGPAC	CULTIVO DESCRIPCIÓN CULTIVO	S/R	G.PAGO	PEND. MEDIA (%)	SUP. DEC. ADMISIBLE (ha)	SUP. COMPROM. (ha)	SUP. AJUSTADA COMPROM. (1) (ha)	SUP. CONV. SIGPAC (ha)	SUP. CERTIE (ha)	SUP. CAMPO (ha)	SUP. CAMPO DETER. CULT. DECLARADO (ha)	SUP. DEC. REDUCIDA (ha)	SUP. PROPUESTA (ha)
-122912	18-144-016-00671-008	104007	S	432	24,00	0,69	0,69	0,69		0,69			0,69	0,69
5264163	18-144-019-00107-004	104007	S	432	48,40	1,73	1,73	1,73		1,73			1,73	1,73
1700000005585368	18-007-004-00142-001	104007	S	432	56,40	0,30	0,30	0,30		0,30			0,30	0,30
1700000005585369	18-007-004-00152-004	104007	S	432	42,80	0,86	0,86	0,86		0,86			0,86	0,86
1700000005585370	18-144-019-00273-001	104007	S	432	47,80	1,07	1,07	1,07		1,07			1,07	1,07
1700000005585371	18-144-019-00172-001	104007	S	432	42,70	0,12	0,12	0,12		0,12			0,12	0,12
1700000005585372	18-144-019-00199-001	104007	S	432	23,60	0,73	0,73	0,73		0,73			0,73	0,73
1700000005585373	18-144-019-00114-001	104007	S	432	38,80	0,27	0,27	0,27		0,27			0,27	0,27
1700000005585374	18-144-019-00115-001	104007	S	432	42,10	0,15	0,15	0,15		0,15			0,15	0,15
1700000005585375	18-144-019-00262-001	104007	S	432	51,30	0,16	0,16	0,16		0,16			0,16	0,16
1700000005585376	18-144-019-00276-001	104007	S	432	48,00	0,20	0,20	0,20		0,20			0,20	0,20
1700000005585377	18-144-019-00198-002	104007	S	432	34,50	0,04	0,04	0,04		0,04			0,04	0,04
1700000005585381	18-144-019-00113-001	104007	S	432	37,00	0,53	0,53	0,53		0,53			0,53	0,53
1700000005585382	18-144-019-00108-001	104007	S	432	12,80	0,04	0,04	0,04		0,04			0,04	0,04
1700000005585383	18-144-019-00217-002	104007	S	432	29,30	0,49	0,49	0,49		0,49			0,49	0,49
1700000005585384	18-144-019-00221-002	104007	S	432	26,70	0,23	0,23	0,23		0,23			0,23	0,23
1700000005585386	18-144-019-00086-001	104007	S	432	53,10	0,39	0,39	0,39		0,39			0,39	0,39
1700000005585387	18-144-019-00128-001	104007	S	432	41,20	0,62	0,62	0,62		0,62			0,62	0,62
1700000005585388	18-144-019-00085-001	104007	S	432	56,10	0,62	0,62	0,62		0,62			0,62	0,62
1700000005585389	18-144-016-00598-001	104007	S	432	41,50	0,66	0,66	0,66		0,66			0,66	0,66
1700000005585390	18-144-019-00028-001	104007	S	432	39,20	0,85	0,85	0,85		0,85			0,85	0,85
1700000005585391	18-144-019-00029-001	104007	S	432	36,30	0,56	0,56	0,56		0,56			0,56	0,56
1700000005585392	18-144-019-00190-001	104007	S	432	32,90	0,08	0,08	0,08		0,08			0,08	0,08
1700000005585393	18-144-019-00194-001	104007	S	432	36,80	0,39	0,39	0,39		0,39			0,39	0,39
1700000005585395	18-144-019-00075-001	104007	S	432	39,50	0,53	0,53	0,53		0,53			0,53	0,53
1700000005585396	18-144-019-00077-001	104007	S	432	46,90	6,55	6,55	6,55		6,55			6,55	6,55
1700000005585397	18-144-019-00079-001	104007	S	432	34,80	0,33	0,33	0,33		0,33			0,33	0,33
1700000005585398	18-144-019-00080-001	104007	S	432	30,20	0,27	0,27	0,27		0,27			0,27	0,27
1700000005585399	18-144-019-00081-001	104007	S	432	35,60	3,32	3,32	3,32		3,32			3,32	3,32
1700000005585400	18-144-019-00099-001	104007	S	432	33,70	0,05	0,05	0,05		0,38			0,05	0,05
1700000005585401	18-007-004-00145-001	104007	S	432	57,40	0,07	0,07	0,07		0,07			0,07	0,07
1700000005585402	18-007-005-00145-001	104007	S	432	37,30	0,05	0,05	0,05		0,05			0,05	0,05
1700000005585403	18-007-005-00144-002	104007	S	432	28,60	0,18	0,18	0,18		0,18			0,18	0,18
1700000005585404	18-144-019-00120-001	104007	S	432	23,50	0,13	0,13	0,13		0,13			0,13	0,13
1700000005585405	18-144-019-00121-001	104007	S	432	45,30	0,69	0,69	0,69		0,69			0,69	0,69
1700000005585406	18-144-019-00117-001	104007	S	432	55,00	0,30	0,30	0,30		0,30			0,30	0,30

(1) Superficie declarada admisible ajustada con la superficie comprometida.
(2) Factor de penalización valorando el alcance para el tipo de compromiso.

Puede verificar la integridad de una copia de este documento mediante la lectura del código QR adjunto o mediante el acceso a la dirección <https://ws050.juntadeandalucia.es/verificarFirma> indicando el código de VERIFICACIÓN

FIRMADO POR	JUAN JOSE SOLER GARCIA	FECHA	03/07/2024	
	ROCIO GUIJARRO MILLAN			
VERIFICACIÓN	Pk2jm6MP8Q4FQJJZRRTHBNBMA26B8	PÁGINA	719/3256	



INCIDENCIAS

INCIDENCIA DESCRIPCIÓN

- 256 Solicitud con recintos no declarados en campaña actual con una reducción por omisión de superficie superior al 3%
CÓDIGO PARA EL PORCENTAJE DE REDUCCIÓN POR OMISIÓN QUE CORRESPONDE A LA SOLICITUD:1
- 100402 Recinto solicitado no forma parte de ningún organismo de control autorizado para la producción ecológica en Andalucía o fecha de inscripción posterior al plazo establecido (Anexo I. Criterios de Subvencionabilidad. Orden 28 de marzo de 2023).
Ref:-1058467 Recinto:18-144-019-00099-00002 Cultivo:104007 ALMENDROS-COMUNA Secano
- 100424 Solicita recinto que no está comprometido para la operación.
Ref:-1058467 Recinto:18-144-019-00099-00002 Cultivo:104007 ALMENDROS-COMUNA Secano

(1) Superficie declarada admisible ajustada con la superficie comprometida.
(2) Factor de penalización valorando el alcance para el tipo de compromiso.

Puede verificar la integridad de una copia de este documento mediante la lectura del código QR adjunto o mediante el acceso a la dirección <https://ws050.juntadeandalucia.es/verificarFirma> indicando el código de VERIFICACIÓN

FIRMADO POR	JUAN JOSE SOLER GARCIA	FECHA	03/07/2024	
	ROCIO GUIJARRO MILLAN			
VERIFICACIÓN	Pk2jm6MP8Q4FQJJZRRTHBNMQA26B8	PÁGINA	720/3256	



APELLIDOS Y NOMBRE / RAZÓN SOCIAL
NIF
EXPEDIENTE
ANUALIDAD DE PAGO

FERNANDEZ CARPIO MANUEL ****2481* 1088485 1ª

IMPORTE POR ANUALIDAD

	2023	2024	2025	2026	2027
IMPORTE MÁXIMO SUBVENCIONABLE	382,74 €	382,74 €	382,74 €	382,74 €	382,74 €
IMPORTE MEDIO DE TRANSFERENCIA (€/ha)	216,24 €	216,24 €	216,24 €	216,24 €	216,24 €

RESUMEN DE UNIDADES

Cód	GRUPO DE PAGO	Sup. Dec. Admisible (ha)	Sup. Comprometida (ha)	Sup. ajustada compromiso (1) (ha)	% sobredec.	Sup. Propuesta (ha)	Importe Declarado	Importe Topado	Importe Propuesto	Importe tras sobredec.
432	FRUTALES SECANO	1,77		1,77	0,00	1,77	382,74	382,74	382,74	382,74
TOTAL		1,77	1,77	1,77		1,77	382,74	382,74	382,74	382,74

APLICACIÓN DE REDUCCIONES Y PENALIZACIONES

GRUPO DE PAGO	Importe Calculado	Importe prereduc.	Criterios de subvencionabilidad y compromisos	Presentación tardía	Omisión declaración	Condicionalidad	IMPORTE (Euros) PROPUESTO
FRUTALES SECANO	382,74	382,74	0,00	0,00	0,00	0,00	382,74
TOTAL	382,74	382,74					382,74

RESUMEN DE PAGOS

	IMPORTE (Euros)		
	PROPUESTO	FEADER (Eje 2)	MAPA
PROPUESTO	382,74	325,33	37,55
			CAPADR 19,86

RECINTOS PROPUESTOS

REF.	REFERENCIA SIGPAC	CULTIVO	DESCRIPCIÓN CULTIVO	S/R	G.PAGO	PEND. MEDIA (%)	SUP. DEC. ADMISIBLE (ha)	SUP. COMPROM. (ha)	SUP. AJUSTADA COMPROM. (1) (ha)	SUP. CONV. SIGPAC (ha)	SUP. CERTIE (ha)	SUP. CAMPO (ha)	SUP. CAMPO DETER. CULT. DECLARADO (ha)	SUP. DEC. REDUCIDA (ha)	SUP. PROPUESTA (ha)
170000004593548	18-040-027-00046-001	104014	ALMENDROS-FERRAGNES	S	432	3,40	1,77	1,77	1,77		1,77			1,77	1,77

(1) Superficie declarada admisible ajustada con la superficie comprometida.
 (2) Factor de penalización valorando el alcance para el tipo de compromiso.

Puede verificar la integridad de una copia de este documento mediante la lectura del código QR adjunto o mediante el acceso a la dirección <https://ws050.juntadeandalucia.es/verificarFirma> indicando el código de VERIFICACIÓN

FIRMADO POR	JUAN JOSE SOLER GARCIA	FECHA	03/07/2024	
	ROCIO GUIJARRO MILLAN			
VERIFICACIÓN	Pk2jm6MP8Q4FQJJZRRTHBNMQA26B8	PÁGINA	721/3256	



APELLIDOS Y NOMBRE / RAZÓN SOCIAL
NIF
EXPEDIENTE
ANUALIDAD DE PAGO

FERNANDEZ CARPIO MARIA JESUS
 ****3157*
 1076118
 1ª

IMPORTE POR ANUALIDAD

	2023	2024	2025	2026	2027
IMPORTE MÁXIMO SUBVENCIONABLE	694,13 €	694,13 €	694,13 €	694,13 €	694,13 €
IMPORTE MEDIO DE TRANSFERENCIA (€/ha)	216,24 €	216,24 €	216,24 €	216,24 €	216,24 €

RESUMEN DE UNIDADES

Cód	GRUPO DE PAGO	Sup. Dec. Admisible (ha)	Sup. Comprometida (ha)	Sup. ajustada compromiso (1) (ha)	% sobredec.	Sup. Propuesta (ha)	Importe Declarado	Importe Topado	Importe Propuesto	Importe tras sobredec.
432	FRUTALES SECANO	3,21		3,21	0,00	3,21	694,13	694,13	694,13	694,13
TOTAL		3,21	3,21	3,21		3,21	694,13	694,13	694,13	694,13

APLICACIÓN DE REDUCCIONES Y PENALIZACIONES

GRUPO DE PAGO	Importe Calculado	Importe prereduc.	Criterios de subvencionabilidad y compromisos	Presentación tardía	Omisión declaración	Condicionalidad	IMPORTE (Euros) PROPUESTO
FRUTALES SECANO	694,13	694,13	0,00	0,00	0,00	0,00	694,13
TOTAL	694,13	694,13					694,13

RESUMEN DE PAGOS

	IMPORTE (Euros)		
	PROPUESTO	FEADER (Eje 2)	MAPA
PROPUESTO	694,13	590,01	68,09
			CAPADR 36,03

RECINTOS PROPUESTOS

REF.	REFERENCIA SIGPAC	CULTIVO	DESCRIPCIÓN CULTIVO	S/R	G.PAGO	PEND. MEDIA (%)	SUP. DEC. ADMISIBLE (ha)	SUP. COMPROM. (ha)	SUP. AJUSTADA COMPR.(1) (ha)	SUP. CONV. SIGPAC (ha)	SUP. CERTIE. (ha)	SUP. CAMPO (ha)	SUP. CAMPO DETER. CULT. DECLARADO (ha)	SUP. DEC. REDUCIDA (ha)	SUP. PROPUESTA (ha)
170000004917180	18-040-027-00055-001	104057	ALMENDROS-AVIJOR	S	432	5,30	3,21	3,21	3,21		3,21			3,21	3,21

(1) Superficie declarada admisible ajustada con la superficie comprometida.
 (2) Factor de penalización valorando el alcance para el tipo de compromiso.

Puede verificar la integridad de una copia de este documento mediante la lectura del código QR adjunto o mediante el acceso a la dirección <https://ws050.juntadeandalucia.es/verificarFirma> indicando el código de VERIFICACIÓN

FIRMADO POR	JUAN JOSE SOLER GARCIA	FECHA	03/07/2024	
	ROCIO GUIJARRO MILLAN			
VERIFICACIÓN	Pk2jm6MP8Q4FQJJZRRTHBNMQA26B8	PÁGINA	722/3256	



APELLIDOS Y NOMBRE / RAZÓN SOCIAL FERNANDEZ CASAS JUAN RAMON
NIF ****1617*
EXPEDIENTE 1149271
ANUALIDAD DE PAGO 1ª

IMPORTE POR ANUALIDAD

	2023	2024	2025	2026	2027
IMPORTE MÁXIMO SUBVENCIONABLE	979,05 €	979,05 €	979,05 €	979,05 €	979,05 €
IMPORTE MEDIO DE TRANSFERENCIA (€/ha)	349,66 €	349,66 €	349,66 €	349,66 €	349,66 €

RESUMEN DE UNIDADES

Cód	GRUPO DE PAGO	Sup. Dec. Admisible (ha)	Sup. Comprometida (ha)	Sup. ajustada compromiso (1) (ha)	% sobredec.	Sup. Propuesta (ha)	Importe Declarado	Importe Topado	Importe Propuesto	Importe tras sobredec.
433	FRUTALES REGADÍO	2,80		2,80	0,00	2,80	979,05	979,05	979,05	979,05
TOTAL		2,80	2,80	2,80		2,80	979,05	979,05	979,05	979,05

APLICACIÓN DE REDUCCIONES Y PENALIZACIONES

GRUPO DE PAGO	Importe Calculado	Importe prereduc.	Criterios de subvencionabilidad y compromisos	Presentación tardía	Omisión declaración	Condicionalidad	IMPORTE (Euros) PROPUESTO
FRUTALES REGADÍO	979,05	979,05	0,00	0,00	0,00	0,00	979,05
TOTAL	979,05	979,05					979,05

RESUMEN DE PAGOS

	IMPORTE (Euros)		
	PROPUESTO	FEADER (Eje 2)	MAPA
PROPUESTO	979,05	832,19	96,04
			CAPADR 50,82

RECINTOS PROPUESTOS

REF.	REFERENCIA SIGPAC	CULTIVO	DESCRIPCIÓN CULTIVO	S/R	G.PAGO	PEND. MEDIA (%)	SUP. DEC. ADMISIBLE (ha)	SUP. COMPROM. (ha)	SUP. AJUSTADA COMPR.(1) (ha)	SUP. CONV. SIGPAC (ha)	SUP. CERTIE. (ha)	SUP. CAMPO (ha)	SUP. CAMPO DETER. CULT. DECLARADO (ha)	SUP. DEC. REDUCIDA (ha)	SUP. PROPUESTA (ha)
1700000005470551	18-028-002-00118-001	105018	MELOCOTONEROS-ANDROSS	R	433	4,40	0,92	0,92	0,92					0,92	0,92
1700000005470563	18-028-002-00118-002	105211	MELOCOTONEROS-CATHERINA	R	433	4,20	1,29	1,29	1,29					1,29	1,29
1700000005470564	18-028-002-00118-005	105211	MELOCOTONEROS-CATHERINA	R	433	3,30	0,59	0,59	0,59					0,59	0,59

(1) Superficie declarada admisible ajustada con la superficie comprometida.
 (2) Factor de penalización valorando el alcance para el tipo de compromiso.

Puede verificar la integridad de una copia de este documento mediante la lectura del código QR adjunto o mediante el acceso a la dirección <https://ws050.juntadeandalucia.es/verificarFirma> indicando el código de VERIFICACIÓN

FIRMADO POR	JUAN JOSE SOLER GARCIA	FECHA	03/07/2024	
	ROCIO GUIJARRO MILLAN			
VERIFICACIÓN	Pk2jm6MP8Q4FQJJZRRTHBNMQA26B8	PÁGINA	723/3256	



APELLIDOS Y NOMBRE / RAZÓN SOCIAL

FERNANDEZ CORTES SERAFIN MIGUEL

NIF
****6006*

EXPEDIENTE
1277287

ANUALIDAD DE PAGO

1ª

IMPORTE POR ANUALIDAD

	2023	2024	2025	2026	2027
IMPORTE MÁXIMO SUBVENCIONABLE	425,04 €	425,04 €	425,04 €	425,04 €	425,04 €
IMPORTE MEDIO DE TRANSFERENCIA (€/ha)	253,00 €	253,00 €	253,00 €	253,00 €	253,00 €

RESUMEN DE UNIDADES

Cód	GRUPO DE PAGO	Sup. Dec. Admisible (ha)	Sup. Comprometida (ha)	Sup. ajustada compromiso (1) (ha)	% sobredec.	Sup. Propuesta (ha)	Importe Declarado	Importe Topado	Importe Propuesto	Importe tras sobredec.
430	HORTÍCOLAS	1,68		1,68	0,00	1,68	425,04	425,04	425,04	425,04
TOTAL		1,68	1,68	1,68		1,68	425,04	425,04	425,04	425,04

APLICACIÓN DE REDUCCIONES Y PENALIZACIONES

GRUPO DE PAGO	Importe Calculado	Importe prereduc.	Criterios de subvencionabilidad y compromisos	Presentación tardía	Omisión declaración	Condicionality	IMPORTE (Euros) PROPUESTO
HORTÍCOLAS	425,04	425,04	0,00	0,00	0,00	0,00	425,04
TOTAL	425,04	425,04					425,04

RESUMEN DE PAGOS

	IMPORTE (Euros)			
	PROPUESTO	FEADER (Eje 2)	MAPA	CAPADR
PROPUESTO	425,04	361,28	41,70	22,06

RECINTOS PROPUESTOS

REF.	REFERENCIA SIGPAC	CULTIVO	DESCRIPCIÓN CULTIVO	S/R	G.PAGO	PEND. MEDIA (%)	SUP. DEC. ADMISIBLE (ha)	SUP. COMPROM. (ha)	SUP. AJUSTADA COMPR.(1) (ha)	SUP. CONV. SIGPAC (ha)	SUP. CERTIE. (ha)	SUP. CAMPO (ha)	SUP. CAMPO DETER. CULT. DECLARADO (ha)	SUP. DEC. REDUCIDA (ha)	SUP. PROPUESTA (ha)
6833593	18-028-001-00187-004	154000	BRÓCOLI-SIN VARIEDAD	R	430	2,30	0,42	0,42	0,42		0,42			0,42	0,42
6833606	18-091-031-00028-001	154000	BRÓCOLI-SIN VARIEDAD	R	430	3,50	1,26	1,26	1,26		1,26			1,26	1,26

INCIDENCIAS

INCIDENCIA DESCRIPCIÓN

- 8227 Línea de declaración monitorizada en la que no ha habido respuesta por parte del productor y, por tanto, sin Juicio Experto de campo.
Ref:6833600 Recinto:18-028-001-00187-00008 Cultivo:154000 BRÓCOLI-SIN VARIEDAD
- 100422 Recinto declarado por error para una operación de la 6503, que se ha corregido de oficio desmarcando la operación incorrecta, de acuerdo con la fecha de inscripción del recinto en la producción ecológica.
Ref:6833606 Recinto:18-091-031-00028-00001 Cultivo:154000 BRÓCOLI-SIN VARIEDAD Regadío
- 100424 Solicita recinto que no está comprometido para la operación.
Ref:6833600 Recinto:18-028-001-00187-00008 Cultivo:154000 BRÓCOLI-SIN VARIEDAD Regadío

(1) Superficie declarada admisible ajustada con la superficie comprometida.
(2) Factor de penalización valorando el alcance para el tipo de compromiso.

Puede verificar la integridad de una copia de este documento mediante la lectura del código QR adjunto o mediante el acceso a la dirección <https://ws050.juntadeandalucia.es/verificarFirma> indicando el código de VERIFICACIÓN

FIRMADO POR	JUAN JOSE SOLER GARCIA	FECHA	03/07/2024	
	ROCIO GUIJARRO MILLAN			
VERIFICACIÓN	Pk2jm6MP8Q4FQJJZRRTHBNMQA26B8	PÁGINA	724/3256	



APELLIDOS Y NOMBRE / RAZÓN SOCIAL

FERNANDEZ DE LA TORRE MIGUEL

NIF

***8639*

EXPEDIENTE

1032430

ANUALIDAD DE PAGO

1ª

IMPORTE POR ANUALIDAD

	2023	2024	2025	2026	2027
IMPORTE MÁXIMO SUBVENCIONABLE	3.753,21 €	3.753,21 €	3.753,21 €	3.753,21 €	3.753,21 €
IMPORTE MEDIO DE TRANSFERENCIA (€/ha)	247,90 €	247,90 €	247,90 €	247,90 €	247,90 €

RESUMEN DE UNIDADES

Cód	GRUPO DE PAGO	Sup. Dec. Admisible (ha)	Sup. Comprometida (ha)	Sup. ajustada compromiso (1) (ha)	% sobredec.	Sup. Propuesta (ha)	Importe Declarado	Importe Topado	Importe Propuesto	Importe tras sobredec.
429	OLIVAR	15,14		15,14	0,00	15,14	3.753,21	3.753,21	3.753,21	3.753,21
TOTAL		15,14	15,14	15,14		15,14	3.753,21	3.753,21	3.753,21	3.753,21

APLICACIÓN DE REDUCCIONES Y PENALIZACIONES

GRUPO DE PAGO	Importe Calculado	Importe prereduc.	Criterios de subvencionabilidad y compromisos	Presentación tardía	Omisión declaración	Condicionalidad	IMPORTE (Euros) PROPUESTO
OLIVAR	3.753,21	3.753,21	0,00	0,00	0,00	0,00	3.753,21
TOTAL	3.753,21	3.753,21					3.753,21

RESUMEN DE PAGOS

	IMPORTE (Euros)			
	PROPUESTO	FEADER (Eje 2)	MAPA	CAPADR
PROPUESTO	3.753,21	3.190,23	368,19	194,79

RECINTOS PROPUESTOS

REF.	REFERENCIA SIGPAC	CULTIVO	DESCRIPCIÓN CULTIVO	S/R	G.PAGO	PEND. MEDIA (%)	SUP. DEC. ADMISIBLE (ha)	SUP. COMPROM. (ha)	SUP. AJUSTADA COMPR.(1) (ha)	SUP. CONV. SIGPAC (ha)	SUP. CERTIE. (ha)	SUP. CAMPO (ha)	SUP. CAMPO DETER. CULT. DECLARADO (ha)	SUP. DEC. REDUCIDA (ha)	SUP. PROPUESTA (ha)
5495510	18-133-015-00151-002	101010	OLIVAR-PICUAL	S	429	17,10	0,60	0,60	0,60		0,60			0,60	0,60
1700000002992730	18-133-015-00111-001	101010	OLIVAR-PICUAL	S	429	16,80	3,03	3,03	3,03		3,03			3,03	3,03
1700000002992732	18-133-015-00116-002	101010	OLIVAR-PICUAL	S	429	18,60	8,29	8,29	8,29		8,29			8,29	8,29
1700000002992733	18-133-015-00125-002	101010	OLIVAR-PICUAL	S	429	27,10	0,43	0,43	0,43		0,43			0,43	0,43
1700000002992734	18-133-015-00116-006	101010	OLIVAR-PICUAL	S	429	31,40	2,75	2,75	2,75		2,75			2,75	2,75
1700000002992735	18-133-015-00127-001	101010	OLIVAR-PICUAL	S	429	33,00	0,04	0,04	0,04		0,04			0,04	0,04

(1) Superficie declarada admisible ajustada con la superficie comprometida.
(2) Factor de penalización valorando el alcance para el tipo de compromiso.

Puede verificar la integridad de una copia de este documento mediante la lectura del código QR adjunto o mediante el acceso a la dirección <https://ws050.juntadeandalucia.es/verificarFirma> indicando el código de VERIFICACIÓN

FIRMADO POR	JUAN JOSE SOLER GARCIA	FECHA	03/07/2024	
	ROCIO GUIJARRO MILLAN			
VERIFICACIÓN	Pk2jm6MP8Q4FQJJZRRTHBNMQA26B8	PÁGINA	725/3256	



APELLIDOS Y NOMBRE / RAZÓN SOCIAL

FERNANDEZ ESCUDERO JUAN JOSE

NIF

***3937*

EXPEDIENTE

1100646

ANUALIDAD DE PAGO

1ª

IMPORTE POR ANUALIDAD

	2023	2024	2025	2026	2027
IMPORTE MÁXIMO SUBVENCIONABLE	3.082,11 €	3.082,11 €	3.082,11 €	3.082,11 €	3.082,11 €
IMPORTE MEDIO DE TRANSFERENCIA (€/ha)	220,15 €	220,15 €	220,15 €	220,15 €	220,15 €

RESUMEN DE UNIDADES

Cód	GRUPO DE PAGO	Sup. Dec. Admisible (ha)	Sup. Comprometida (ha)	Sup. ajustada compromiso (1) (ha)	% sobredec.	Sup. Propuesta (ha)	Importe Declarado	Importe Topado	Importe Propuesto	Importe tras sobredec.
431	VIÑEDO	2,31		2,31	0,00	2,31	554,26	554,26	554,26	554,26
432	FRUTALES SECANO	11,69		11,69	0,00	11,69	2.527,85	2.527,85	2.527,85	2.527,85
TOTAL		14,00	14,00	14,00		14,00	3.082,11	3.082,11	3.082,11	3.082,11

APLICACIÓN DE REDUCCIONES Y PENALIZACIONES

GRUPO DE PAGO	Importe Calculado	Importe prereduc.	Criterios de subvencionabilidad y compromisos		Presentación tardía	Omisión declaración	Condicionality	IMPORTE (Euros)	
			Importe subvencionabilidad y compromisos	% sobredec.				PROPUESTO	PROPUESTO
FRUTALES SECANO	2.527,85	2.527,85	0,00	0,00	0,00	0,00	0,00	2.527,85	
VIÑEDO	554,26	554,26	0,00	0,00	0,00	0,00	0,00	554,26	
TOTAL	3.082,11	3.082,11						3.082,11	

RESUMEN DE PAGOS

PROPUESTO	IMPORTE (Euros)			
	PROPUESTO	FEADER (Eje 2)	MAPA	CAPADR
PROPUESTO	3.082,11	2.619,79	302,35	159,97

RECINTOS PROPUESTOS

REF.	REFERENCIA SIGPAC	CULTIVO DESCRIPCIÓN CULTIVO	S/R G.PAGO	PEND. MEDIA (%)	SUP. DEC. ADMISIBLE (ha)	SUP. COMPROM. (ha)	SUP. AJUSTADA COMPROM. (1) (ha)	SUP. CONV. SIGPAC (ha)	SUP. CERTIF. (ha)	SUP. CAMPO (ha)	SUP. CAMPO DETER. CULT. DECLARADO (ha)	SUP. DEC. REDUCIDA (ha)	SUP. PROPUESTA (ha)
170000006249874	18-036-007-00131-002	102000 VIÑEDO VINIFICACIÓN-SIN VARIEDAD	S 431	26,70	1,70	1,70	1,70		1,70		1,70		1,70
170000006249876	18-036-007-00157-002	102000 VIÑEDO VINIFICACIÓN-SIN VARIEDAD	S 431	15,70	0,61	0,61	0,61		0,61		0,61		0,61
-898335	18-036-007-00139-002	104007 ALMENDROS-COMUNA	S 432	30,80	0,04	0,04	0,04		0,04		0,04		0,04
170000006249869	18-036-006-00121-003	104014 ALMENDROS-FERRAGNES	S 432	42,90	0,66	0,66	0,66		0,66		0,66		0,66
170000006249870	18-036-007-00367-001	104014 ALMENDROS-FERRAGNES	S 432	36,70	0,63	0,63	0,63		0,63		0,63		0,63
170000006249871	18-036-007-00157-001	218045 HIGUERA-BLANCA	S 432	32,90	0,14	0,14	0,14		0,14		0,14		0,14
170000006249872	18-036-007-00357-001	218045 HIGUERA-BLANCA	S 432	28,10	1,54	1,54	1,54		1,54		1,54		1,54
170000006249873	18-036-006-00105-002	104007 ALMENDROS-COMUNA	S 432	19,90	0,24	0,24	0,24		0,24		0,24		0,24
170000006249877	18-036-006-00105-001	104007 ALMENDROS-COMUNA	S 432	22,90	0,42	0,42	0,42		0,42		0,42		0,42
170000006249878	18-036-007-00348-001	104007 ALMENDROS-COMUNA	S 432	27,80	2,87	2,87	2,87		2,87		2,87		2,87
170000006249879	18-036-007-00131-001	104007 ALMENDROS-COMUNA	S 432	23,90	0,09	0,09	0,09		0,09		0,09		0,09
170000006249880	18-036-007-00147-002	104007 ALMENDROS-COMUNA	S 432	36,20	3,78	3,78	3,78		3,78		3,78		3,78
170000006249881	18-036-006-00121-004	104007 ALMENDROS-COMUNA	S 432	41,50	1,10	1,10	1,10		1,10		1,10		1,10
170000006249882	18-036-006-00121-002	104007 ALMENDROS-COMUNA	S 432	54,10	0,18	0,18	0,18		0,18		0,18		0,18

(1) Superficie declarada admisible ajustada con la superficie comprometida.
(2) Factor de penalización valorando el alcance para el tipo de compromiso.

Puede verificar la integridad de una copia de este documento mediante la lectura del código QR adjunto o mediante el acceso a la dirección <https://ws050.juntadeandalucia.es/verificarFirma> indicando el código de VERIFICACIÓN

FIRMADO POR	JUAN JOSE SOLER GARCIA	FECHA	03/07/2024	
	ROCIO GUIJARRO MILLAN			
VERIFICACIÓN	Pk2jm6MP8Q4FQJJZRRTHBNMQA26B8	PÁGINA	726/3256	



APELLIDOS Y NOMBRE / RAZÓN SOCIAL **NIF** **EXPEDIENTE** **ANUALIDAD DE PAGO**
 FERNANDEZ FERNANDEZ MIGUEL SERAFIN ****8210* 1262402 1ª

IMPORTE POR ANUALIDAD

	2023	2024	2025	2026	2027
IMPORTE MÁXIMO SUBVENCIONABLE	457,93 €	457,93 €	457,93 €	457,93 €	457,93 €
IMPORTE MEDIO DE TRANSFERENCIA (€/ha)	253,00 €	253,00 €	253,00 €	253,00 €	253,00 €

RESUMEN DE UNIDADES

Cód	GRUPO DE PAGO	Sup. Dec. Admisible (ha)	Sup. Comprometida (ha)	Sup. ajustada compromiso (1) (ha)	% sobredec.	Sup. Propuesta (ha)	Importe Declarado	Importe Topado	Importe Propuesto	Importe tras sobredec.
430	HORTÍCOLAS	1,88		1,81	0,00	1,81	457,93	457,93	457,93	457,93
TOTAL		1,88	1,81	1,81		1,81	457,93	457,93	457,93	457,93

APLICACIÓN DE REDUCCIONES Y PENALIZACIONES

GRUPO DE PAGO	Importe Calculado	Importe prereduc.	Criterios de subvencionabilidad y compromisos	Presentación tardía	Omisión declaración	Condicionabilidad	IMPORTE (Euros) PROPUESTO
HORTÍCOLAS	457,93		0,00	0,00	1,00	0,00	453,35
TOTAL	457,93		457,93				453,35

RESUMEN DE PAGOS

	IMPORTE (Euros)			
	PROPUESTO	FEADER (Eje 2)	MAPA	CAPADR
PROPUESTO	453,35	385,35	44,47	23,53

RECINTOS PROPUESTOS

REF.	REFERENCIA SIGPAC	CULTIVO/DESCRIPCIÓN CULTIVO	S/R	G.PAGO	PEND. MEDIA (%)	SUP. DEC. ADMISIBLE (ha)	SUP. COMPROM. (ha)	SUP. AJUSTADA COMPROM. (1) (ha)	SUP. CONV. SIGPAC (ha)	SUP. CERTIE. (ha)	SUP. CAMPO (ha)	SUP. CAMPO DETER. CULT. DECLARADO (ha)	SUP. DEC. REDUCIDA (ha)	SUP. PROPUESTA (ha)
5293822	18-028-001-00091-001	154002 BRÓCOLI-HERAKLION	R	430	2,00	0,58	0,52	0,52		0,52			0,52	0,52
5293825	18-028-001-00095-001	162000 BERENJENA-SIN VARIEDAD	S	430	4,30	0,77	0,76	0,76		0,76			0,76	0,76
5293826	18-028-001-00098-001	162000 BERENJENA-SIN VARIEDAD	S	430	0,90	0,53	0,53	0,53		0,53			0,53	0,53

INCIDENCIAS

INCIDENCIA DESCRIPCIÓN

- 256 Solicitud con recintos no declarados en campaña actual con una reducción por omisión de superficie superior al 3%
CÓDIGO PARA EL PORCENTAJE DE REDUCCIÓN POR OMISIÓN QUE CORRESPONDE A LA SOLICITUD:1
- 4272 Verifica que las líneas de declaración de las Solicitudes Únicas no tienen solapes con la capa de Retroactividad Gráfica (ambas de la misma campaña) a nivel de expediente/línea de declaración gráfica de la solicitud.
Ref:5293827 Recinto:18-028-001-00098-00002 Cultivo: - Agregado de la referencia del recinto.:0 Zona de la referencia del recinto.:0 Superficie solapada.:0,03 Id. Incid.:95947183
Ref:5293828 Recinto:18-028-001-00099-00001 Cultivo: - Agregado de la referencia del recinto.:0 Zona de la referencia del recinto.:0 Superficie solapada.:0,16 Id. Incid.:95947184
- 8227 Línea de declaración monitorizada en la que no ha habido respuesta por parte del productor y, por tanto, sin Juicio Experto de campo.
Ref:5293823 Recinto:18-028-001-00094-00002 Cultivo:162000 BERENJENA-SIN VARIEDAD
Ref:5293827 Recinto:18-028-001-00098-00002 Cultivo:162000 BERENJENA-SIN VARIEDAD
Ref:5293828 Recinto:18-028-001-00099-00001 Cultivo:162000 BERENJENA-SIN VARIEDAD
Ref:5293817 Recinto:18-028-001-00206-00005 Cultivo:163000 CALABACÍN-SIN VARIEDAD
- 100424 Solicita recinto que no está comprometido para la operación.
Ref:5293823 Recinto:18-028-001-00094-00002 Cultivo:162000 BERENJENA-SIN VARIEDAD Regadío
Ref:5293827 Recinto:18-028-001-00098-00002 Cultivo:162000 BERENJENA-SIN VARIEDAD Secano
Ref:5293828 Recinto:18-028-001-00099-00001 Cultivo:162000 BERENJENA-SIN VARIEDAD Secano
Ref:5293817 Recinto:18-028-001-00206-00005 Cultivo:163000 CALABACÍN-SIN VARIEDAD Regadío

(1) Superficie declarada admisible ajustada con la superficie comprometida.
 (2) Factor de penalización valorando el alcance para el tipo de compromiso.

Puede verificar la integridad de una copia de este documento mediante la lectura del código QR adjunto o mediante el acceso a la dirección <https://ws050.juntadeandalucia.es/verificarFirma> indicando el código de VERIFICACIÓN

FIRMADO POR	JUAN JOSE SOLER GARCIA	FECHA	03/07/2024	
	ROCIO GUIJARRO MILLAN			
VERIFICACIÓN	Pk2jm6MP8Q4FQJJZRRTHBNMQA26B8	PÁGINA	727/3256	



APELLIDOS Y NOMBRE / RAZÓN SOCIAL

FERNANDEZ GALERA FRANCISCA

NIF

***9859*

EXPEDIENTE

1014926

ANUALIDAD DE PAGO

1ª

IMPORTE POR ANUALIDAD

	2023	2024	2025	2026	2027
IMPORTE MÁXIMO SUBVENCIONABLE	6.361,78 €	6.361,78 €	6.361,78 €	6.361,78 €	6.361,78 €
IMPORTE MEDIO DE TRANSFERENCIA (€/ha)	216,24 €	216,24 €	216,24 €	216,24 €	216,24 €

RESUMEN DE UNIDADES

Cód	GRUPO DE PAGO	Sup. Dec. Admisible (ha)	Sup. Comprometida (ha)	Sup. ajustada compromiso (1) (ha)	% sobredec.	Sup. Propuesta (ha)	Importe Declarado	Importe Topado	Importe Propuesto	Importe tras sobredec.
432	FRUTALES SECANO	29,42		29,42	0,00	29,42	6.361,78	6.361,78	6.361,78	6.361,78
TOTAL		29,42	29,42	29,42		29,42	6.361,78	6.361,78	6.361,78	6.361,78

APLICACIÓN DE REDUCCIONES Y PENALIZACIONES

GRUPO DE PAGO	Importe Calculado	Importe prereduc.	Criterios de subvencionabilidad y compromisos	Presentación tardía	Omisión declaración	Condicionality	IMPORTE (Euros) PROPUESTO
FRUTALES SECANO	6.361,78	6.361,78	0,00	0,00	0,00	0,00	6.361,78
TOTAL	6.361,78	6.361,78					6.361,78

RESUMEN DE PAGOS

	IMPORTE (Euros)			
	PROPUESTO	FEADER (Eje 2)	MAPA	CAPADR
PROPUESTO	6.361,78	5.407,51	624,09	330,18

RECINTOS PROPUESTOS

REF.	REFERENCIA SIGPAC	CULTIVO	DESCRIPCIÓN CULTIVO	S/R	G.PAGO	PEND. MEDIA (%)	SUP. DEC. ADMISIBLE (ha)	SUP. COMPROM. (ha)	SUP. AJUSTADA COMPROM. (1) (ha)	SUP. CONV. SIGPAC (ha)	SUP. CERTIE. (ha)	SUP. CAMPO (ha)	SUP. CAMPO DETER. CULT. DECLARADO (ha)	SUP. DEC. REDUCIDA (ha)	SUP. PROPUESTA (ha)
1700000003548646	18-057-029-00022-001	104020	ALMENDROS-GUARA	S	432	3,40	10,80	10,80	10,80		10,80			10,80	10,80
1700000003548647	18-057-031-00072-001	104020	ALMENDROS-GUARA	S	432	6,80	0,29	0,29	0,29		0,31			0,29	0,29
1700000003548648	18-057-031-00075-001	104020	ALMENDROS-GUARA	S	432	5,50	0,24	0,24	0,24		0,24			0,24	0,24
1700000003548649	18-057-030-00010-003	104020	ALMENDROS-GUARA	S	432	6,80	2,60	2,60	2,60		2,60			2,60	2,60
1700000003548650	18-057-031-00072-001	104020	ALMENDROS-GUARA	S	432	6,80	0,20	0,20	0,20		0,22			0,20	0,20
1700000003548651	18-057-029-00023-001	104020	ALMENDROS-GUARA	S	432	3,70	1,26	1,26	1,26		1,26			1,26	1,26
1700000003548652	18-057-032-00049-002	104020	ALMENDROS-GUARA	S	432	3,30	7,78	7,78	7,78		7,78			7,78	7,78
1700000003548653	18-057-032-00050-003	104020	ALMENDROS-GUARA	S	432	3,10	6,25	6,25	6,25		6,25			6,25	6,25

(1) Superficie declarada admisible ajustada con la superficie comprometida.
 (2) Factor de penalización valorando el alcance para el tipo de compromiso.

Puede verificar la integridad de una copia de este documento mediante la lectura del código QR adjunto o mediante el acceso a la dirección <https://ws050.juntadeandalucia.es/verificarFirma> indicando el código de VERIFICACIÓN

FIRMADO POR	JUAN JOSE SOLER GARCIA	FECHA	03/07/2024	
	ROCIO GUIJARRO MILLAN			
VERIFICACIÓN	Pk2jm6MP8Q4FQJJZRRTHBNMQA26B8	PÁGINA	728/3256	



APELLIDOS Y NOMBRE / RAZÓN SOCIAL

FERNANDEZ GARCIA ANTONIO

NIF

***3912*

EXPEDIENTE

1096171

ANUALIDAD DE PAGO

1ª

IMPORTE POR ANUALIDAD

	2023	2024	2025	2026	2027
IMPORTE MÁXIMO SUBVENCIONABLE	3.544,97 €	3.544,97 €	3.544,97 €	3.544,97 €	3.544,97 €
IMPORTE MEDIO DE TRANSFERENCIA (€/ha)	247,90 €	247,90 €	247,90 €	247,90 €	247,90 €

RESUMEN DE UNIDADES

Cód	GRUPO DE PAGO	Sup. Dec. Admisible (ha)	Sup. Comprometida (ha)	Sup. ajustada compromiso (1) (ha)	% sobredec.	Sup. Propuesta (ha)	Importe Declarado	Importe Topado	Importe Propuesto	Importe tras sobredec.
429	OLIVAR	14,30		14,30	0,00	14,30	3.544,97	3.544,97	3.544,97	3.544,97
TOTAL		14,30	14,30	14,30		14,30	3.544,97	3.544,97	3.544,97	3.544,97

APLICACIÓN DE REDUCCIONES Y PENALIZACIONES

GRUPO DE PAGO	Importe Calculado	Importe prereduc.	Criterios de subvencionabilidad y compromisos	Presentación tardía	Omisión declaración	Condicionalidad	IMPORTE (Euros) PROPUESTO
OLIVAR	3.544,97	3.544,97	0,00	0,00	0,00	0,00	3.544,97
TOTAL	3.544,97	3.544,97					3.544,97

RESUMEN DE PAGOS

	IMPORTE (Euros)			
	PROPUESTO	FEADER (Eje 2)	MAPA	CAPADR
PROPUESTO	3.544,97	3.013,22	347,76	183,99

RECINTOS PROPUESTOS

REF.	REFERENCIA SIGPAC	CULTIVO	DESCRIPCIÓN CULTIVO	S/R	G.PAGO	PEND. MEDIA (%)	SUP. DEC. ADMISIBLE (ha)	SUP. COMPROM. (ha)	SUP. AJUSTADA COMPR.(1) (ha)	SUP. CONV. SIGPAC (ha)	SUP. CERTIE (ha)	SUP. CAMPO (ha)	SUP. CAMPO DETER. CULT. DECLARADO (ha)	SUP. DEC. REDUCIDA (ha)	SUP. PROPUESTA (ha)
1700000003031411	18-054-009-00354-001	101010	OLIVAR-PICUAL	S	429	2,00	2,62	2,62	2,62		2,62			2,62	2,62
1700000003031412	18-054-009-00357-001	101010	OLIVAR-PICUAL	S	429	1,50	11,68	11,68	11,68		11,68			11,68	11,68

(1) Superficie declarada admisible ajustada con la superficie comprometida.
(2) Factor de penalización valorando el alcance para el tipo de compromiso.

Puede verificar la integridad de una copia de este documento mediante la lectura del código QR adjunto o mediante el acceso a la dirección <https://ws050.juntadeandalucia.es/verificarFirma> indicando el código de VERIFICACIÓN

FIRMADO POR	JUAN JOSE SOLER GARCIA	FECHA	03/07/2024	
	ROCIO GUIJARRO MILLAN			
VERIFICACIÓN	Pk2jm6MP8Q4FQJJZRRTHBNMQA26B8	PÁGINA	729/3256	



<u>APELLIDOS Y NOMBRE / RAZÓN SOCIAL</u>	<u>NIF</u>	<u>EXPEDIENTE</u>	<u>ANUALIDAD DE PAGO</u>
FERNANDEZ GARCIA MARIA ISABEL	***2455*	1179705	

RESUMEN DE PAGOS

PROPUESTO	<u>IMPORTE (Euros)</u>			
	<u>PROPUESTO</u>	<u>FEADER (Eje 2)</u>	<u>MAPA</u>	<u>CAPADR</u>
	0,00	0,00	0,00	0,00

INCIDENCIAS

INCIDENCIA DESCRIPCIÓN

- 100407 Explotación solicitada no forma parte de ningún organismo de control autorizado para la producción ecológica en Andalucía o fecha de inscripción posterior al plazo establecido (Anexo I. Criterios de Subvencionabilidad. Orden 28 de marzo de 2023).
Explotación:ES180130023000 Especie:OVINA
- 100410 Recinto no admisible por pertenecer a una explotación ganadera No admisible (Artículo 10 de la Orden de 28 de marzo de 2023).
Ref:6896498 Recinto:18-014-900-99000-99001 Cultivo:62000 PASTOS PERMANENTES DE 5 O MAS AÑOS-SIN VARIEDAD Secano
Explotación:ES180130023000
- 100420 Expediente que declara recintos pertenecientes al grupo de pago de Pastos que no tiene explotaciones ganaderas válidas para la Operación.
- 100424 Solicita recinto que no está comprometido para la operación.
Ref:6896498 Recinto:18-014-900-99000-99001 Cultivo:62000 PASTOS PERMANENTES DE 5 O MAS AÑOS-SIN VARIEDAD Secano
- 101008 Expediente sin compromisos vigentes.
Operación:6503.2

(1) Superficie declarada admisible ajustada con la superficie comprometida.
(2) Factor de penalización valorando el alcance para el tipo de compromiso.

Puede verificar la integridad de una copia de este documento mediante la lectura del código QR adjunto o mediante el acceso a la dirección https://ws050.juntadeandalucia.es/verificarFirma indicando el código de VERIFICACIÓN				
FIRMADO POR	JUAN JOSE SOLER GARCIA	FECHA	03/07/2024	
	ROCIO GUIJARRO MILLAN			
VERIFICACIÓN	Pk2jm6MP8Q4FQJJZRRTHBNBMA26B8	PÁGINA	730/3256	



APELLIDOS Y NOMBRE / RAZÓN SOCIAL
NIF
EXPEDIENTE
ANUALIDAD DE PAGO

FERNANDEZ GARCIA RAFAEL
 ****3690*
 1140819
 1ª

IMPORTE POR ANUALIDAD

	2023	2024	2025	2026	2027
IMPORTE MÁXIMO SUBVENCIONABLE	970,92 €	970,92 €	970,92 €	970,92 €	970,92 €
IMPORTE MEDIO DE TRANSFERENCIA (€/ha)	216,24 €	216,24 €	216,24 €	216,24 €	216,24 €

RESUMEN DE UNIDADES

Cód	GRUPO DE PAGO	Sup. Dec. Admisible (ha)	Sup. Comprometida (ha)	Sup. ajustada compromiso (1) (ha)	% sobredec.	Sup. Propuesta (ha)	Importe Declarado	Importe Topado	Importe Propuesto	Importe tras sobredec.
432	FRUTALES SECANO	4,49		4,49	0,00	4,49	970,92	970,92	970,92	970,92
TOTAL		4,49	4,49	4,49		4,49	970,92	970,92	970,92	970,92

APLICACIÓN DE REDUCCIONES Y PENALIZACIONES

GRUPO DE PAGO	Importe Calculado	Importe prereduc.	Criterios de subvencionabilidad y compromisos	Presentación tardía	Omisión declaración	Condicionalidad	IMPORTE (Euros) PROPUESTO
FRUTALES SECANO	970,92	970,92	0,00	0,00	0,00	0,00	970,92
TOTAL	970,92	970,92					970,92

RESUMEN DE PAGOS

	IMPORTE (Euros)			
	PROPUESTO	FEADER (Eje 2)	MAPA	CAPADR
PROPUESTO	970,92	825,28	95,25	50,39

RECINTOS PROPUESTOS

REF.	REFERENCIA SIGPAC	CULTIVO	DESCRIPCIÓN CULTIVO	S/R	G.PAGO	PEND. MEDIA (%)	SUP. DEC. ADMISIBLE (ha)	SUP. COMPROM. (ha)	SUP. AJUSTADA COMPR.(1) (ha)	SUP. CONV. SIGPAC (ha)	SUP. CERTIE. (ha)	SUP. CAMPO (ha)	SUP. CAMPO DETER. CULT. DECLARADO (ha)	SUP. DEC. REDUCIDA (ha)	SUP. PROPUESTA (ha)
-918397	18-144-002-00053-010	104007	ALMENDROS-COMUNA	S	432	43,00	0,40	0,40	0,40		0,40			0,40	0,40
4793475	18-144-002-00053-006	104007	ALMENDROS-COMUNA	S	432	45,10	0,93	0,93	0,93		0,93			0,93	0,93
1700000006626456	18-144-002-00008-001	104007	ALMENDROS-COMUNA	S	432	46,70	1,31	1,31	1,31		1,31			1,31	1,31
1700000006626458	18-144-026-00040-003	104007	ALMENDROS-COMUNA	S	432	27,40	0,49	0,49	0,49		0,49			0,49	0,49
1700000006626459	18-144-002-00035-001	104007	ALMENDROS-COMUNA	S	432	61,40	1,36	1,36	1,36		1,36			1,36	1,36

INCIDENCIAS

INCIDENCIA DESCRIPCIÓN

- 100402 Recinto solicitado no forma parte de ningún organismo de control autorizado para la producción ecológica en Andalucía o fecha de inscripción posterior al plazo establecido (Anexo I. Criterios de Subvencionabilidad. Orden 28 de marzo de 2023). Ref:-918396 Recinto:18-144-002-00053-00009 Cultivo:104007 ALMENDROS-COMUNA Secano
- 100424 Solicita recinto que no está comprometido para la operación. Ref:-918396 Recinto:18-144-002-00053-00009 Cultivo:104007 ALMENDROS-COMUNA Secano

(1) Superficie declarada admisible ajustada con la superficie comprometida.
 (2) Factor de penalización valorando el alcance para el tipo de compromiso.

Puede verificar la integridad de una copia de este documento mediante la lectura del código QR adjunto o mediante el acceso a la dirección <https://ws050.juntadeandalucia.es/verificarFirma> indicando el código de VERIFICACIÓN

FIRMADO POR	JUAN JOSE SOLER GARCIA	FECHA	03/07/2024	
	ROCIO GUIJARRO MILLAN			
VERIFICACIÓN	Pk2jm6MP8Q4FQJJZRRTHBNMQA26B8	PÁGINA	731/3256	



<u>APELLIDOS Y NOMBRE / RAZÓN SOCIAL</u>	<u>NIF</u>	<u>EXPEDIENTE</u>	<u>ANUALIDAD DE PAGO</u>
FERNANDEZ GIL JULIO	***9449*	1232194	

RESUMEN DE PAGOS

	<u>IMPORTE (Euros)</u>			
	<u>PROPUESTO</u>	<u>FEADER (Eje 2)</u>	<u>MAPA</u>	<u>CAPADR</u>
PROPUESTO	0,00	0,00	0,00	0,00

INCIDENCIAS

INCIDENCIA DESCRIPCIÓN

- 100410 Recinto no admisible por pertenecer a una explotación ganadera No admisible (Artículo 10 de la Orden de 28 de marzo de 2023).
Ref:6952570 Recinto:18-014-900-99000-99001 Cultivo:62000 PASTOS PERMANENTES DE 5 O MAS AÑOS-SIN VARIEDAD Secano Explotación:ES180130023000
- 100411 Recinto no admisible por no estar asociado en SIGGAN a una explotación ganadera admisible (Artículo 10 de la Orden de 28 de marzo de 2023).
Ref:1700000007242410 Recinto:18-014-009-00076-00003 Cultivo:62000 PASTOS PERMANENTES DE 5 O MAS AÑOS-SIN VARIEDAD Secano
Ref:1700000007242414 Recinto:18-014-009-00396-00008 Cultivo:62000 PASTOS PERMANENTES DE 5 O MAS AÑOS-SIN VARIEDAD Secano
Ref:1700000007242417 Recinto:18-014-009-09006-00002 Cultivo:62000 PASTOS PERMANENTES DE 5 O MAS AÑOS-SIN VARIEDAD Secano
- 100424 Solicita recinto que no está comprometido para la operación.
Ref:1700000007242405 Recinto:18-014-009-00071-00005 Cultivo:62000 PASTOS PERMANENTES DE 5 O MAS AÑOS-SIN VARIEDAD Secano
Ref:1700000007242409 Recinto:18-014-009-00073-00001 Cultivo:62000 PASTOS PERMANENTES DE 5 O MAS AÑOS-SIN VARIEDAD Secano
Ref:1700000007242418 Recinto:18-014-009-00073-00002 Cultivo:62000 PASTOS PERMANENTES DE 5 O MAS AÑOS-SIN VARIEDAD Secano
Ref:1700000007242415 Recinto:18-014-009-00074-00004 Cultivo:62000 PASTOS PERMANENTES DE 5 O MAS AÑOS-SIN VARIEDAD Secano
Ref:1700000007242410 Recinto:18-014-009-00076-00003 Cultivo:62000 PASTOS PERMANENTES DE 5 O MAS AÑOS-SIN VARIEDAD Secano
Ref:1700000007242408 Recinto:18-014-009-00347-00001 Cultivo:62000 PASTOS PERMANENTES DE 5 O MAS AÑOS-SIN VARIEDAD Secano
Ref:1700000007242416 Recinto:18-014-009-00347-00003 Cultivo:62000 PASTOS PERMANENTES DE 5 O MAS AÑOS-SIN VARIEDAD Secano
Ref:1700000007242414 Recinto:18-014-009-00396-00008 Cultivo:62000 PASTOS PERMANENTES DE 5 O MAS AÑOS-SIN VARIEDAD Secano
Ref:1700000007242417 Recinto:18-014-009-09006-00002 Cultivo:62000 PASTOS PERMANENTES DE 5 O MAS AÑOS-SIN VARIEDAD Secano
Ref:6952570 Recinto:18-014-900-99000-99001 Cultivo:62000 PASTOS PERMANENTES DE 5 O MAS AÑOS-SIN VARIEDAD Secano
- 101008 Expediente sin compromisos vigentes.
Operación:6503.2

(1) Superficie declarada admisible ajustada con la superficie comprometida.
(2) Factor de penalización valorando el alcance para el tipo de compromiso.

Puede verificar la integridad de una copia de este documento mediante la lectura del código QR adjunto o mediante el acceso a la dirección https://ws050.juntadeandalucia.es/verificarFirma indicando el código de VERIFICACIÓN				
FIRMADO POR	JUAN JOSE SOLER GARCIA	FECHA	03/07/2024	
	ROCIO GUIJARRO MILLAN			
VERIFICACIÓN	Pk2jm6MP8Q4FQJJZRRTHBNMQA26B8	PÁGINA	732/3256	



APELLIDOS Y NOMBRE / RAZÓN SOCIAL
NIF
EXPEDIENTE
ANUALIDAD DE PAGO

FERNANDEZ GIL MANUEL FRANCISCO ANTONIO
 ****5021*
 1232865
 1ª

IMPORTE POR ANUALIDAD

	2023	2024	2025	2026	2027
IMPORTE MÁXIMO SUBVENCIONABLE	4.427,89 €	4.427,89 €	4.427,89 €	4.427,89 €	4.427,89 €
IMPORTE MEDIO DE TRANSFERENCIA (€/ha)	59,04 €	59,04 €	59,04 €	59,04 €	59,04 €

RESUMEN DE UNIDADES

Cód	GRUPO DE PAGO	Sup. Dec. Admisible (ha)	Sup. Comprometida (ha)	Sup. ajustada compromiso (1) (ha)	% sobredec.	Sup. Propuesta (ha)	Importe Declarado	Importe Topado	Importe Propuesto	Importe tras sobredec.
428	PASTOS ASOCIADOS A GANADERÍA ECOLÓGICA	125,36		75,00	0,00	75,00	6.161,25	4.427,89	4.427,89	4.427,89
TOTAL		125,36	75,00	75,00		75,00	6.161,25	4.427,89	4.427,89	4.427,89

APLICACIÓN DE REDUCCIONES Y PENALIZACIONES

GRUPO DE PAGO	Importe Calculado	Importe prereduc.	Criterios de subvencionabilidad y compromisos	Presentación tardía	Omisión declaración	Condicionality	IMPORTE (Euros) PROPUESTO
PASTOS ASOCIADOS A GANADERÍA	4.427,89	4.427,89	0,00	0,00	0,00	0,00	4.427,89
TOTAL	4.427,89	4.427,89					4.427,89

RESUMEN DE PAGOS

	IMPORTE (Euros)			
	PROPUESTO	FEADER (Eje 2)	MAPA	CAPADR
PROPUESTO	4.427,89	3.763,71	434,38	229,80

RECINTOS PROPUESTOS

REF.	REFERENCIA SIGPAC	CULTIVO	DESCRIPCIÓN CULTIVO	S/R	G.PAGO	PEND. MEDIA (%)	SUP. DEC. ADMISIBLE (ha)	SUP. COMPROM. (ha)	SUP. AJUSTADA COMPR. (1) (ha)	SUP. CONV. SIGPAC (ha)	SUP. CERTIF. (ha)	SUP. CAMPO (ha)	SUP. CAMPO DECLARADO (ha)	SUP. DEC. REDUCIDA (ha)	SUP. PROPUESTA (ha)
-1608881	18-107-029-00255-005	62000	PASTOS PERMANENTES DE 5 O MAS AÑOS-SIN VARIEDAD	S	428	9,30	0,02	0,02	0,02		0,02	0,02	0,02	0,02	0,02
-1608880	18-107-029-00255-004	62000	PASTOS PERMANENTES DE 5 O MAS AÑOS-SIN VARIEDAD	S	428	11,10	0,03	0,03	0,03		0,03	0,03	0,03	0,03	0,03
-1608879	18-107-029-00254-018	62000	PASTOS PERMANENTES DE 5 O MAS AÑOS-SIN VARIEDAD	S	428	9,00	0,02	0,02	0,02		0,02	0,02	0,02	0,02	0,02
-1404717	18-107-029-00255-002	62000	PASTOS PERMANENTES DE 5 O MAS AÑOS-SIN VARIEDAD	S	428	9,50	0,61	0,61	0,61		0,61	0,61	0,61	0,61	0,61
-1077665	18-107-029-00254-008	62000	PASTOS PERMANENTES DE 5 O MAS AÑOS-SIN VARIEDAD	S	428	11,00	1,02	1,02	1,02		1,02	1,02	1,02	1,02	1,02
-1077664	18-107-029-00252-001	62000	PASTOS PERMANENTES DE 5 O MAS AÑOS-SIN VARIEDAD	S	428	15,80	0,26	0,26	0,26		0,26	0,26	0,26	0,26	0,26
-1077663	18-107-029-00251-007	62000	PASTOS PERMANENTES DE 5 O MAS AÑOS-SIN VARIEDAD	S	428	13,50	0,61	0,61	0,61		0,61	0,61	0,61	0,61	0,61
1700000006502685	18-107-029-00303-002	62000	PASTOS PERMANENTES DE 5 O MAS AÑOS-SIN VARIEDAD	S	428	31,70	0,68	0,68	0,68		0,68	0,68	0,68	0,68	0,68
1700000006502687	18-107-029-00301-001	62000	PASTOS PERMANENTES DE 5 O MAS AÑOS-SIN VARIEDAD	S	428	19,70	1,98	1,98	1,98		1,98	1,98	1,98	1,98	1,98
1700000006502688	18-107-029-00302-001	62000	PASTOS PERMANENTES DE 5 O MAS AÑOS-SIN VARIEDAD	S	428	20,80	0,43	0,43	0,43		0,43	0,43	0,43	0,43	0,43
1700000006502689	18-107-029-00297-001	62000	PASTOS PERMANENTES DE 5 O MAS AÑOS-SIN VARIEDAD	S	428	22,00	0,63	0,63	0,63		0,63	0,63	0,63	0,63	0,63
1700000006502690	18-107-029-00299-002	62000	PASTOS PERMANENTES DE 5 O MAS AÑOS-SIN VARIEDAD	S	428	12,60	4,90	4,90	4,90		4,90	4,90	4,90	4,90	4,90
1700000006502691	18-107-029-00295-001	62000	PASTOS PERMANENTES DE 5 O MAS AÑOS-SIN VARIEDAD	S	428	11,50	1,81	1,81	1,81		1,81	1,81	1,81	1,81	1,81
1700000006502692	18-107-029-00298-001	62000	PASTOS PERMANENTES DE 5 O MAS AÑOS-SIN VARIEDAD	S	428	14,70	5,47	5,47	5,47		5,47	5,47	5,47	5,47	5,47
1700000006502693	18-107-007-00001-001	62000	PASTOS PERMANENTES DE 5 O MAS AÑOS-SIN VARIEDAD	S	428	19,90	5,81	5,81	5,81		5,81	5,81	5,81	5,81	5,81
1700000006502695	18-107-029-00253-008	62000	PASTOS PERMANENTES DE 5 O MAS AÑOS-SIN VARIEDAD	S	428	23,60	101,08	101,08	101,08		101,08	101,08	101,08	101,08	101,08

INCIDENCIAS

INCIDENCIA DESCRIPCIÓN

100407 Explotación solicitada no forma parte de ningún organismo de control autorizado para la producción ecológica en Andalucía o fecha de inscripción posterior al plazo establecido (Anexo I. Criterios de Subvencionabilidad. Orden 28 de marzo de 2023).
 Explotación:ES180130000133 Especie:OVINA
 Explotación:ES180130023000 Especie:OVINA

(1) Superficie declarada admisible ajustada con la superficie comprometida.
 (2) Factor de penalización valorando el alcance para el tipo de compromiso.

Puede verificar la integridad de una copia de este documento mediante la lectura del código QR adjunto o mediante el acceso a la dirección https://ws050.juntadeandalucia.es/verificarFirma indicando el código de VERIFICACIÓN				
FIRMADO POR	JUAN JOSE SOLER GARCIA	FECHA	03/07/2024	
	ROCIO GUIJARRO MILLAN			
VERIFICACIÓN	Pk2jm6MP8Q4FQJJZRRTHBNMQA26B8	PÁGINA	733/3256	



Datos considerados para el Cálculo de la Carga Ganadera mínima y máxima del expediente

Explotación	Especie	Inscrito en Sipea y Admisible	Ugm Calculada para CG Mínima	Ugm Calculada para CG Máxima
ES180130000133	OVINA	NO	0,00	7,10
ES180130023000	OVINA	NO	0,00	1,85
ES181050000353	OVINA	SI	21,82	21,82
			21,82	30,77

Superficie determinada para Cálculo Carga Ganadera Mínima: 170,28 ha

Superficie determinada para Cálculo Carga Ganadera Máxima: 303,43 ha

Los importes del Grupo de Pago de pastos de este expediente han sido ajustados por no llegar a la carga ganadera mínima de 0,3

Carga Ganadera Mínima Expediente: 0,13 ugm/ha

Carga Ganadera Máxima Expediente: 0,10 ugm/ha

Recintos Determinados para el Cálculo de Garga Ganadera Mínima

REF.	REFERENCIA SIGPAC	CULTIVO	DESCRIPCIÓN CULTIVO	S/R	SUP. PROPUESTA (ha)
-1608881	18-107-029-00255-00005	62000	PASTOS PERMANENTES DE 5 O MAS AÑOS-SIN VARIEDAD	S	0,02
-1608880	18-107-029-00255-00004	62000	PASTOS PERMANENTES DE 5 O MAS AÑOS-SIN VARIEDAD	S	0,03
-1608879	18-107-029-00254-00018	62000	PASTOS PERMANENTES DE 5 O MAS AÑOS-SIN VARIEDAD	S	0,02
-1404717	18-107-029-00255-00002	62000	PASTOS PERMANENTES DE 5 O MAS AÑOS-SIN VARIEDAD	S	0,61
-1077665	18-107-029-00254-00008	62000	PASTOS PERMANENTES DE 5 O MAS AÑOS-SIN VARIEDAD	S	1,02
-1077664	18-107-029-00252-00001	62000	PASTOS PERMANENTES DE 5 O MAS AÑOS-SIN VARIEDAD	S	0,26
-1077663	18-107-029-00251-00007	62000	PASTOS PERMANENTES DE 5 O MAS AÑOS-SIN VARIEDAD	S	0,61
5138705	18-107-008-00042-00006	62000	PASTOS PERMANENTES DE 5 O MAS AÑOS-SIN VARIEDAD	S	5,96
6952747	18-002-002-00047-00003	62000	PASTOS PERMANENTES DE 5 O MAS AÑOS-SIN VARIEDAD	S	0,09
6952748	18-002-002-00047-00010	62000	PASTOS PERMANENTES DE 5 O MAS AÑOS-SIN VARIEDAD	S	0,49
6952749	18-002-002-00047-00013	62000	PASTOS PERMANENTES DE 5 O MAS AÑOS-SIN VARIEDAD	S	37,66
6952750	18-002-002-00047-00014	62000	PASTOS PERMANENTES DE 5 O MAS AÑOS-SIN VARIEDAD	S	0,24
6952751	18-002-002-00047-00017	62000	PASTOS PERMANENTES DE 5 O MAS AÑOS-SIN VARIEDAD	S	0,06
6952752	18-002-002-00047-00018	62000	PASTOS PERMANENTES DE 5 O MAS AÑOS-SIN VARIEDAD	S	0,18
6952753	18-002-002-00047-00019	62000	PASTOS PERMANENTES DE 5 O MAS AÑOS-SIN VARIEDAD	S	0,22
6952754	18-002-002-00047-00024	62000	PASTOS PERMANENTES DE 5 O MAS AÑOS-SIN VARIEDAD	S	0,02
1700000006502685	18-107-029-00303-00002	62000	PASTOS PERMANENTES DE 5 O MAS AÑOS-SIN VARIEDAD	S	0,68
1700000006502687	18-107-029-00301-00001	62000	PASTOS PERMANENTES DE 5 O MAS AÑOS-SIN VARIEDAD	S	1,98
1700000006502688	18-107-029-00302-00001	62000	PASTOS PERMANENTES DE 5 O MAS AÑOS-SIN VARIEDAD	S	0,43
1700000006502689	18-107-029-00297-00001	62000	PASTOS PERMANENTES DE 5 O MAS AÑOS-SIN VARIEDAD	S	0,63
1700000006502690	18-107-029-00299-00002	62000	PASTOS PERMANENTES DE 5 O MAS AÑOS-SIN VARIEDAD	S	4,90
1700000006502691	18-107-029-00295-00001	62000	PASTOS PERMANENTES DE 5 O MAS AÑOS-SIN VARIEDAD	S	1,81
1700000006502692	18-107-029-00298-00001	62000	PASTOS PERMANENTES DE 5 O MAS AÑOS-SIN VARIEDAD	S	5,47
1700000006502693	18-107-007-00001-00001	62000	PASTOS PERMANENTES DE 5 O MAS AÑOS-SIN VARIEDAD	S	5,81
1700000006502695	18-107-029-00253-00008	62000	PASTOS PERMANENTES DE 5 O MAS AÑOS-SIN VARIEDAD	S	101,08

Recintos Determinados para el Cálculo de Garga Ganadera Máxima

REF.	REFERENCIA SIGPAC	CULTIVO	DESCRIPCIÓN CULTIVO	S/R	SUP. PROPUESTA (ha)
-1608881	18-107-029-00255-00005	62000	PASTOS PERMANENTES DE 5 O MAS AÑOS-SIN	S	0,02

(1) Superficie declarada admisible ajustada con la superficie comprometida.
(2) Factor de penalización valorando el alcance para el tipo de compromiso.

Puede verificar la integridad de una copia de este documento mediante la lectura del código QR adjunto o mediante el acceso a la dirección <https://ws050.juntadeandalucia.es/verificarFirma> indicando el código de VERIFICACIÓN

FIRMADO POR	JUAN JOSE SOLER GARCIA	FECHA	03/07/2024	
	ROCIO GUIJARRO MILLAN			
VERIFICACIÓN	Pk2jm6MP8Q4FQJJRRTHBNMQA26B8	PÁGINA	734/3256	



Datos considerados para el Cálculo de la Carga Ganadera mínima y máxima del expediente

Recintos Determinados para el Cálculo de Garga Ganadera Máxima

REF.	REFERENCIA SIGPAC	CULTIVO	DESCRIPCIÓN CULTIVO	S/R	SUP. PROPUESTA (ha)
-1608880	18-107-029-00255-00004	62000	PASTOS PERMANENTES DE 5 O MAS AÑOS-SIN VARIEDAD	S	0,03
-1608879	18-107-029-00254-00018	62000	PASTOS PERMANENTES DE 5 O MAS AÑOS-SIN VARIEDAD	S	0,02
-1404717	18-107-029-00255-00002	62000	PASTOS PERMANENTES DE 5 O MAS AÑOS-SIN VARIEDAD	S	0,61
-1077665	18-107-029-00254-00008	62000	PASTOS PERMANENTES DE 5 O MAS AÑOS-SIN VARIEDAD	S	1,02
-1077664	18-107-029-00252-00001	62000	PASTOS PERMANENTES DE 5 O MAS AÑOS-SIN VARIEDAD	S	0,26
-1077663	18-107-029-00251-00007	62000	PASTOS PERMANENTES DE 5 O MAS AÑOS-SIN VARIEDAD	S	0,61
5138705	18-107-008-00042-00006	62000	PASTOS PERMANENTES DE 5 O MAS AÑOS-SIN VARIEDAD	S	5,96
5138710	18-014-009-00348-00012	62000	PASTOS PERMANENTES DE 5 O MAS AÑOS-SIN VARIEDAD	S	2,14
6923593	18-014-900-99000-99001	62000	PASTOS PERMANENTES DE 5 O MAS AÑOS-SIN VARIEDAD	S	49,74
6952747	18-002-002-00047-00003	62000	PASTOS PERMANENTES DE 5 O MAS AÑOS-SIN VARIEDAD	S	0,09
6952748	18-002-002-00047-00010	62000	PASTOS PERMANENTES DE 5 O MAS AÑOS-SIN VARIEDAD	S	0,49
6952749	18-002-002-00047-00013	62000	PASTOS PERMANENTES DE 5 O MAS AÑOS-SIN VARIEDAD	S	37,66
6952750	18-002-002-00047-00014	62000	PASTOS PERMANENTES DE 5 O MAS AÑOS-SIN VARIEDAD	S	0,24
6952751	18-002-002-00047-00017	62000	PASTOS PERMANENTES DE 5 O MAS AÑOS-SIN VARIEDAD	S	0,06
6952752	18-002-002-00047-00018	62000	PASTOS PERMANENTES DE 5 O MAS AÑOS-SIN VARIEDAD	S	0,18
6952753	18-002-002-00047-00019	62000	PASTOS PERMANENTES DE 5 O MAS AÑOS-SIN VARIEDAD	S	0,22
6952754	18-002-002-00047-00024	62000	PASTOS PERMANENTES DE 5 O MAS AÑOS-SIN VARIEDAD	S	0,02
6952810	18-107-008-00042-00002	62000	PASTOS PERMANENTES DE 5 O MAS AÑOS-SIN VARIEDAD	S	81,27
1700000006502685	18-107-029-00303-00002	62000	PASTOS PERMANENTES DE 5 O MAS AÑOS-SIN VARIEDAD	S	0,68
1700000006502687	18-107-029-00301-00001	62000	PASTOS PERMANENTES DE 5 O MAS AÑOS-SIN VARIEDAD	S	1,98
1700000006502688	18-107-029-00302-00001	62000	PASTOS PERMANENTES DE 5 O MAS AÑOS-SIN VARIEDAD	S	0,43
1700000006502689	18-107-029-00297-00001	62000	PASTOS PERMANENTES DE 5 O MAS AÑOS-SIN VARIEDAD	S	0,63
1700000006502690	18-107-029-00299-00002	62000	PASTOS PERMANENTES DE 5 O MAS AÑOS-SIN VARIEDAD	S	4,90
1700000006502691	18-107-029-00295-00001	62000	PASTOS PERMANENTES DE 5 O MAS AÑOS-SIN VARIEDAD	S	1,81
1700000006502692	18-107-029-00298-00001	62000	PASTOS PERMANENTES DE 5 O MAS AÑOS-SIN VARIEDAD	S	5,47
1700000006502693	18-107-007-00001-00001	62000	PASTOS PERMANENTES DE 5 O MAS AÑOS-SIN VARIEDAD	S	5,81
1700000006502695	18-107-029-00253-00008	62000	PASTOS PERMANENTES DE 5 O MAS AÑOS-SIN VARIEDAD	S	101,08

Incidencias de carga ganadera

INCIDENCIA DESCRIPCIÓN

100407 Explotación solicitada no forma parte de ningún organismo de control autorizado para la producción ecológica en Andalucía o fecha de inscripción posterior al plazo establecido (Anexo I. Criterios de Subvencionabilidad. Orden 28 de marzo de 2023).
 Explotación:ES180130000133 Especie:OVINA
 Explotación:ES180130023000 Especie:OVINA

(1) Superficie declarada admisible ajustada con la superficie comprometida.
 (2) Factor de penalización valorando el alcance para el tipo de compromiso.

Puede verificar la integridad de una copia de este documento mediante la lectura del código QR adjunto o mediante el acceso a la dirección <https://ws050.juntadeandalucia.es/verificarFirma> indicando el código de VERIFICACIÓN

FIRMADO POR	JUAN JOSE SOLER GARCIA	FECHA	03/07/2024	
	ROCIO GUIJARRO MILLAN			
VERIFICACIÓN	Pk2jm6MP8Q4FQJJRRTHBNMQA26B8	PÁGINA	735/3256	



<u>APELLIDOS Y NOMBRE / RAZÓN SOCIAL</u>	<u>NIF</u>	<u>EXPEDIENTE</u>	<u>ANUALIDAD DE PAGO</u>
FERNANDEZ GIL MARIA TRINIDAD	****8567*	1078434	

RESUMEN DE PAGOS


	<u>IMPORTE (Euros)</u>			
	<u>PROPUESTO</u>	<u>FEADER (Eje 2)</u>	<u>MAPA</u>	<u>CAPADR</u>
PROPUESTO	0,00	0,00	0,00	0,00

INCIDENCIAS

INCIDENCIA DESCRIPCIÓN

- 100407 Explotación solicitada no forma parte de ningún organismo de control autorizado para la producción ecológica en Andalucía o fecha de inscripción posterior al plazo establecido (Anexo I. Criterios de Subvencionabilidad. Orden 28 de marzo de 2023).
Explotación:ES180130023000 Especie:OVINA
- 100410 Recinto no admisible por pertenecer a una explotación ganadera No admisible (Artículo 10 de la Orden de 28 de marzo de 2023).
Ref:5165340 Recinto:18-014-900-99000-99001 Cultivo:62000 PASTOS PERMANENTES DE 5 O MAS AÑOS-SIN VARIEDAD Secano
Explotación:ES180130023000
- 100420 Expediente que declara recintos pertenecientes al grupo de pago de Pastos que no tiene explotaciones ganaderas válidas para la Operación.
- 100424 Solicita recinto que no está comprometido para la operación.
Ref:5165340 Recinto:18-014-900-99000-99001 Cultivo:62000 PASTOS PERMANENTES DE 5 O MAS AÑOS-SIN VARIEDAD Secano
- 101008 Expediente sin compromisos vigentes.
Operación:6503.2

(1) Superficie declarada admisible ajustada con la superficie comprometida.
(2) Factor de penalización valorando el alcance para el tipo de compromiso.

Puede verificar la integridad de una copia de este documento mediante la lectura del código QR adjunto o mediante el acceso a la dirección https://ws050.juntadeandalucia.es/verificarFirma indicando el código de VERIFICACIÓN				
FIRMADO POR	JUAN JOSE SOLER GARCIA	FECHA	03/07/2024	
	ROCIO GUIJARRO MILLAN			
VERIFICACIÓN	Pk2jm6MP8Q4FQJJZRRTHBNMQA26B8	PÁGINA	736/3256	



APELLIDOS Y NOMBRE / RAZÓN SOCIAL

FERNANDEZ GOMEZ MANUELA

NIF
****1343*

EXPEDIENTE
1256272

ANUALIDAD DE PAGO

1ª

IMPORTES POR ANUALIDAD

	2023	2024	2025	2026	2027
IMPORTE MÁXIMO SUBVENCIONABLE	568,71 €	568,71 €	568,71 €	568,71 €	568,71 €
IMPORTE MEDIO DE TRANSFERENCIA (€/ha)	216,24 €	216,24 €	216,24 €	216,24 €	216,24 €

RESUMEN DE UNIDADES

Cód	GRUPO DE PAGO	Sup. Dec. Admisible (ha)	Sup. Comprometida (ha)	Sup. ajustada compromiso (1) (ha)	% sobredec.	Sup. Propuesta (ha)	Importe Declarado	Importe Topado	Importe Propuesto	Importe tras sobredec.
432	FRUTALES SECANO	2,63		2,63	0,00	2,63	568,71	568,71	568,71	568,71
TOTAL		2,63	2,63	2,63		2,63	568,71	568,71	568,71	568,71

APLICACIÓN DE REDUCCIONES Y PENALIZACIONES

GRUPO DE PAGO	Importe Calculado	Importe prereduc.	Criterios de subvencionabilidad y compromisos	Presentación tardía	Omisión declaración	Condicionidad	IMPORTE (Euros) PROPUESTO
FRUTALES SECANO	568,71	568,71	0,00	0,00	0,00	0,00	568,71
TOTAL	568,71	568,71					568,71

RESUMEN DE PAGOS

	IMPORTE (Euros)			
	PROPUESTO	FEADER (Eje 2)	MAPA	CAPADR
PROPUESTO	568,71	483,40	55,79	29,52

RECINTOS PROPUESTOS

REF.	REFERENCIA SIGPAC	CULTIVO	DESCRIPCIÓN CULTIVO	S/R	G.PAGO	PEND. MEDIA (%)	SUP. DEC. ADMISIBLE (ha)	SUP. COMPROM. (ha)	SUP. AJUSTADA COMPROM. (1) (ha)	SUP. CONV. SIGPAC (ha)	SUP. CERTIE. (ha)	SUP. CAMPO (ha)	SUP. CAMPO DETER. CULT. DECLARADO (ha)	SUP. DEC. REDUCIDA (ha)	SUP. PROPUESTA (ha)
-1040835	18-198-006-80014-009	104007	ALMENDROS-COMUNA	S	432	9,00	0,01	0,01	0,01		0,01			0,01	0,01
-1040834	18-198-006-80014-008	104007	ALMENDROS-COMUNA	S	432	19,40	0,66	0,66	0,66		0,66			0,66	0,66
-1040833	18-198-006-80014-006	104007	ALMENDROS-COMUNA	S	432	2,70	0,01	0,01	0,01		0,01			0,01	0,01
-1040832	18-198-006-80014-005	104007	ALMENDROS-COMUNA	S	432	6,30	0,02	0,02	0,02		0,02			0,02	0,02
-1040831	18-198-006-80014-004	104007	ALMENDROS-COMUNA	S	432	12,20	0,01	0,01	0,01		0,01			0,01	0,01
1700000005049624	18-198-008-00845-003	104007	ALMENDROS-COMUNA	S	432	7,40	1,75	1,75	1,75		1,75			1,75	1,75
1700000005049625	18-198-008-00845-002	104007	ALMENDROS-COMUNA	S	432	23,40	0,17	0,17	0,17		0,17			0,17	0,17

(1) Superficie declarada admisible ajustada con la superficie comprometida.
(2) Factor de penalización valorando el alcance para el tipo de compromiso.

Puede verificar la integridad de una copia de este documento mediante la lectura del código QR adjunto o mediante el acceso a la dirección <https://ws050.juntadeandalucia.es/verificarFirma> indicando el código de VERIFICACIÓN

FIRMADO POR	JUAN JOSE SOLER GARCIA	FECHA	03/07/2024	
	ROCIO GUIJARRO MILLAN			
VERIFICACIÓN	Pk2jm6MP8Q4FQJJZRRTHBNMQA26B8	PÁGINA	737/3256	



APELLIDOS Y NOMBRE / RAZÓN SOCIAL

FERNANDEZ GOMEZ SUSANA

NIF
****3971*

EXPEDIENTE
1020466

ANUALIDAD DE PAGO

1ª

IMPORTE POR ANUALIDAD

	2023	2024	2025	2026	2027
IMPORTE MÁXIMO SUBVENCIONABLE	9.862,83 €	9.862,83 €	9.862,83 €	9.862,83 €	9.862,83 €
IMPORTE MEDIO DE TRANSFERENCIA (€/ha)	158,34 €	158,34 €	158,34 €	158,34 €	158,34 €

RESUMEN DE UNIDADES

Cód	GRUPO DE PAGO	Sup. Dec. Admisible (ha)	Sup. Comprometida (ha)	Sup. ajustada compromiso (1) (ha)	% sobredec.	Sup. Propuesta (ha)	Importe Declarado	Importe Topado	Importe Propuesto	Importe tras sobredec.
426	HERBÁCEOS	29,94		29,94	0,00	29,94	4.526,03	4.526,03	4.526,03	4.526,03
432	FRUTALES SECANO	24,68		24,68	0,00	24,68	5.336,80	5.336,80	5.336,80	5.336,80
434	HERBÁCEOS NO ELEGIBLES	7,67		7,67	0,00	7,67	0,00	0,00	0,00	0,00
TOTAL		62,29	62,29	62,29		62,29	9.862,83	9.862,83	9.862,83	9.862,83

APLICACIÓN DE REDUCCIONES Y PENALIZACIONES

GRUPO DE PAGO	Importe Calculado	Importe prereduc.	Criterios de subvencionabilidad y compromisos	Presentación tardía	Omisión declaración	Condicionalidad	IMPORTE (Euros)
							PROPUESTO
FRUTALES SECANO	5.336,80	5.336,80	0,00	0,00	0,00	0,00	5.336,80
HERBÁCEOS	4.526,03	4.526,03	0,00	0,00	0,00	0,00	4.526,03
HERBÁCEOS NO ELEGIBLES	0,00	0,00	0,00	0,00	0,00	0,00	0,00
TOTAL	9.862,83	9.862,83					9.862,83

RESUMEN DE PAGOS

PROPUESTO	IMPORTE (Euros)			
	PROPUESTO	FEADER (Eje 2)	MAPA	CAPADR
	9.862,83	8.383,41	967,54	511,88

(1) Superficie declarada admisible ajustada con la superficie comprometida.

(2) Factor de penalización valorando el alcance para el tipo de compromiso.

Puede verificar la integridad de una copia de este documento mediante la lectura del código QR adjunto o mediante el acceso a la dirección <https://ws050.juntadeandalucia.es/verificarFirma> indicando el código de VERIFICACIÓN

FIRMADO POR	JUAN JOSE SOLER GARCIA	FECHA	03/07/2024	
	ROCIO GUIJARRO MILLAN			
VERIFICACIÓN	Pk2jm6MP8Q4FQJJZRRTHBNMQA26B8	PÁGINA	738/3256	



RECINTOS PROPUESTOS

REF.	REFERENCIA SIGPAC	CULTIVO	DESCRIPCIÓN CULTIVO	S/R	G.PAGO	PEND. MEDIA (%)	SUP. DEC. ADMISIBLE (ha)	SUP. COMPROM. (ha)	SUP. AJUSTADA COMPR.(1) (ha)	SUP. CONV. SIGPAC (ha)	SUP. CERTIF. (ha)	SUP. CAMPO (ha)	SUP. CAMPO DETER. CULT. DECLARADO (ha)	SUP. DEC. REDUCIDA (ha)	SUP. PROPUESTA (ha)
-452932	18-100-014-00058-008	5000	CEBADA-SIN VARIEDAD	S	426	4,60	3,70	3,70	3,70		3,70			3,70	3,70
4584046	18-100-026-00126-001	5000	CEBADA-SIN VARIEDAD	R	426	11,40	0,07	0,07	0,07		0,07			0,07	0,07
4584047	18-100-026-00127-001	5000	CEBADA-SIN VARIEDAD	S	426	14,60	0,17	0,17	0,17		0,17			0,17	0,17
4584049	18-100-026-00129-001	5000	CEBADA-SIN VARIEDAD	S	426	8,70	0,04	0,04	0,04		0,04			0,04	0,04
5492713	18-100-026-00142-002	5000	CEBADA-SIN VARIEDAD	S	426	16,30	0,10	0,10	0,10		0,10			0,10	0,10
1700000004848842	18-100-014-00058-006	5000	CEBADA-SIN VARIEDAD	S	426	7,10	2,91	2,91	2,91		2,91			2,91	2,91
1700000004848843	18-100-014-00059-006	5000	CEBADA-SIN VARIEDAD	S	426	14,90	1,26	1,26	1,26		1,26			1,26	1,26
1700000004848845	18-100-030-00026-001	5000	CEBADA-SIN VARIEDAD	S	426	9,70	0,45	0,45	0,45		0,45			0,45	0,45
1700000004848846	18-100-030-00046-001	5000	CEBADA-SIN VARIEDAD	S	426	13,00	0,90	0,90	0,90		0,90			0,90	0,90
1700000004848847	18-100-030-00047-001	5000	CEBADA-SIN VARIEDAD	S	426	11,10	0,54	0,54	0,54		0,54			0,54	0,54
1700000004848848	18-100-030-00048-001	5000	CEBADA-SIN VARIEDAD	S	426	11,80	1,82	1,82	1,82		1,82			1,82	1,82
1700000004848852	18-100-030-00029-002	5000	CEBADA-SIN VARIEDAD	S	426	11,70	0,75	0,75	0,75		0,75			0,75	0,75
1700000004848854	18-100-030-00032-001	5000	CEBADA-SIN VARIEDAD	S	426	5,30	0,12	0,12	0,12		0,12			0,12	0,12
1700000004848855	18-100-030-00033-002	5000	CEBADA-SIN VARIEDAD	S	426	3,90	0,07	0,07	0,07		0,07			0,07	0,07
1700000004848856	18-100-030-00034-001	5000	CEBADA-SIN VARIEDAD	S	426	4,90	0,10	0,10	0,10		0,10			0,10	0,10
1700000004848857	18-100-030-00020-001	5000	CEBADA-SIN VARIEDAD	S	426	15,60	0,21	0,21	0,21		0,21			0,21	0,21
1700000004848868	18-100-014-00058-006	5000	CEBADA-SIN VARIEDAD	S	426	7,10	2,87	2,87	2,87		2,87			2,87	2,87
1700000004848869	18-100-014-00066-005	5000	CEBADA-SIN VARIEDAD	S	426	6,50	10,28	10,28	10,28		10,28			10,28	10,28
1700000004848877	18-100-026-00115-001	5000	CEBADA-SIN VARIEDAD	R	426	2,70	0,39	0,39	0,39		0,39			0,39	0,39
1700000004848878	18-100-026-00116-001	5000	CEBADA-SIN VARIEDAD	R	426	3,20	0,22	0,22	0,22		0,22			0,22	0,22
1700000004848879	18-100-026-00117-001	5000	CEBADA-SIN VARIEDAD	R	426	3,80	0,19	0,19	0,19		0,19			0,19	0,19
1700000004848880	18-100-026-00118-001	5000	CEBADA-SIN VARIEDAD	R	426	5,50	0,62	0,62	0,62		0,62			0,62	0,62
1700000004848881	18-100-026-00119-001	5000	CEBADA-SIN VARIEDAD	R	426	9,20	0,10	0,10	0,10		0,10			0,10	0,10
1700000004848882	18-100-026-00120-001	5000	CEBADA-SIN VARIEDAD	R	426	10,80	0,07	0,07	0,07		0,07			0,07	0,07
1700000004848883	18-100-026-00143-001	5000	CEBADA-SIN VARIEDAD	S	426	7,60	0,24	0,24	0,24		0,24			0,24	0,24
1700000004848884	18-100-026-00145-004	5000	CEBADA-SIN VARIEDAD	S	426	8,90	0,71	0,71	0,71		0,71			0,71	0,71
1700000004848885	18-100-026-00140-001	5000	CEBADA-SIN VARIEDAD	S	426	17,20	0,59	0,59	0,59		0,59			0,59	0,59
1700000004848886	18-100-026-00122-003	5000	CEBADA-SIN VARIEDAD	R	426	11,40	0,27	0,27	0,27		0,27			0,27	0,27
1700000004848887	18-100-026-00125-001	5000	CEBADA-SIN VARIEDAD	R	426	14,40	0,03	0,03	0,03		0,03			0,03	0,03
1700000004848888	18-100-026-00121-001	5000	CEBADA-SIN VARIEDAD	R	426	8,50	0,15	0,15	0,15		0,15			0,15	0,15
-1572410	18-100-017-00037-004	104057	ALMENDROS-AVIJOR	S	432	8,90	0,63	0,63	0,63		0,63			0,63	0,63
1700000004848858	18-100-017-00037-004	104057	ALMENDROS-AVIJOR	S	432	8,90	24,05	24,05	24,05		24,05			24,05	24,05
1700000004848844	18-100-030-00056-002	20000	BARBECHO TRADICIONAL-SIN VARIEDAD	S	434	7,50	1,81	1,81	1,81		1,81			1,81	1,81
1700000004848849	18-100-030-00051-001	20000	BARBECHO TRADICIONAL-SIN VARIEDAD	S	434	10,30	2,15	2,15	2,15		2,15			2,15	2,15
1700000004848850	18-100-030-00054-002	20000	BARBECHO TRADICIONAL-SIN VARIEDAD	S	434	6,80	1,87	1,87	1,87		1,87			1,87	1,87
1700000004848851	18-100-030-00055-001	20000	BARBECHO TRADICIONAL-SIN VARIEDAD	S	434	7,50	1,64	1,64	1,64		1,64			1,64	1,64
1700000004848859	18-100-030-00056-004	20000	BARBECHO TRADICIONAL-SIN VARIEDAD	S	434	4,50	0,01	0,01	0,01		0,01			0,01	0,01
1700000004848870	18-100-030-00038-001	20000	BARBECHO TRADICIONAL-SIN VARIEDAD	S	434	15,60	0,19	0,19	0,19		0,19			0,19	0,19

(1) Superficie declarada admisible ajustada con la superficie comprometida.
(2) Factor de penalización valorando el alcance para el tipo de compromiso.

<p>Puede verificar la integridad de una copia de este documento mediante la lectura del código QR adjunto o mediante el acceso a la dirección https://ws050.juntadeandalucia.es/verificarFirma indicando el código de VERIFICACIÓN</p>					
FIRMADO POR	<p>JUAN JOSE SOLER GARCIA</p> <p>ROCIO GUIJARRO MILLAN</p>		FECHA		03/07/2024
VERIFICACIÓN	<p>Pk2jm6MP8Q4FQJJZRRTHBNMQA26B8</p>		PÁGINA		739/3256



APELLIDOS Y NOMBRE / RAZÓN SOCIAL

FERNANDEZ JIMENEZ DOLORES

NIF
****3029*

EXPEDIENTE
1228943

ANUALIDAD DE PAGO

1ª

IMPORTE POR ANUALIDAD

	2023	2024	2025	2026	2027
IMPORTE MÁXIMO SUBVENCIONABLE	7.795,26 €	7.795,26 €	7.795,26 €	7.795,26 €	7.795,26 €
IMPORTE MEDIO DE TRANSFERENCIA (€/ha)	184,42 €	184,42 €	184,42 €	184,42 €	184,42 €

RESUMEN DE UNIDADES

Cód	GRUPO DE PAGO	Sup. Dec. Admisible (ha)	Sup. Comprometida (ha)	Sup. ajustada compromiso (I) (ha)	% sobredec.	Sup. Propuesta (ha)	Importe Declarado	Importe Topado	Importe Propuesto	Importe tras sobredec.
426	HERBÁCEOS	35,30		35,19	0,00	35,19	5.319,67	5.319,67	5.319,67	5.319,67
433	FRUTALES REGADÍO	7,08		7,08	0,00	7,08	2.475,59	2.475,59	2.475,59	2.475,59
TOTAL		42,38	42,27	42,27		42,27	7.795,26	7.795,26	7.795,26	7.795,26

APLICACIÓN DE REDUCCIONES Y PENALIZACIONES

GRUPO DE PAGO	Importe Calculado	Importe prereduc.	Criterios de subvencionabilidad y compromisos			Omisión declaración	Condicionalidad	IMPORTE (Euros)	
			Presentación tardía					PROPUESTO	
FRUTALES REGADÍO	2.475,59	2.475,59	0,00	0,00	0,00	0,00		2.475,59	
HERBÁCEOS	5.319,67	5.319,67	0,00	0,00	0,00	0,00		5.319,67	
TOTAL	7.795,26	7.795,26						7.795,26	

RESUMEN DE PAGOS

PROPUESTO	IMPORTE (Euros)			
	PROPUESTO	FEADER (Eje 2)	MAPA	CAPADR
PROPUESTO	7.795,26	6.625,97	764,72	404,57

RECINTOS PROPUESTOS

REF.	REFERENCIA SIGPAC	CULTIVO	DESCRIPCIÓN CULTIVO	S/R	G.PAGO	PEND. MEDIA (%)	SUP. DEC. ADMISIBLE (ha)	SUP. COMPROM. (ha)	SUP. AJUSTADA COMPR.(I) (ha)	SUP. CONV. SIGPAC (ha)	SUP. CERTIF. (ha)	SUP. CAMPO (ha)	SUP. CAMPO DETER. CULT. DECLARADO (ha)	SUP. DEC. REDUCIDA (ha)	SUP. PROPUESTA (ha)
-1601737	18-167-502-00003-006	52000	VEZA-SIN VARIEDAD	R	426	0,60	5,35	5,35	5,35		5,35			5,35	5,35
-178691	18-167-502-00004-005	1000	TRIGO BLANDO-SIN VARIEDAD	R	426	1,00	0,14	0,14	0,14		0,14			0,14	0,14
-178670	18-167-502-00003-004	40000	GUISANTES-SIN VARIEDAD	R	426	0,50	8,35	8,35	8,35		8,35			8,35	8,35
1700000007041223	18-167-502-00005-001	1000	TRIGO BLANDO-SIN VARIEDAD	R	426	0,60	21,46	21,35	21,35		21,46			21,35	21,35
-1362793	18-167-502-00003-001	124022	PISTACHO-KERMAN	R	433	0,80	7,08	7,08	7,08		7,08			7,08	7,08

INCIDENCIAS

INCIDENCIA DESCRIPCIÓN

4272 Verifica que las líneas de declaración de las Solicitudes Únicas no tienen solapes con la capa de Retroactividad Gráfica (ambas de la misma campaña) a nivel de expediente/línea de declaración gráfica de la solicitud.
 Ref:1700000007041223 Recinto:18-167-502-00005-00001 Cultivo: - Agregado de la referencia del recinto.:0 Zona de la referencia del recinto.:0 Superficie solapada.:0,11 Id. Incid.:95944865

(1) Superficie declarada admisible ajustada con la superficie comprometida.
 (2) Factor de penalización valorando el alcance para el tipo de compromiso.

Puede verificar la integridad de una copia de este documento mediante la lectura del código QR adjunto o mediante el acceso a la dirección <https://ws050.juntadeandalucia.es/verificarFirma> indicando el código de VERIFICACIÓN

FIRMADO POR	JUAN JOSE SOLER GARCIA	FECHA	03/07/2024	
	ROCIO GUIJARRO MILLAN			
VERIFICACIÓN	Pk2jm6MP8Q4FQJJZRRTHBNMQA26B8	PÁGINA	740/3256	



APELLIDOS Y NOMBRE / RAZÓN SOCIAL

FERNANDEZ JIMENEZ ELENA

NIF
****1112*

EXPEDIENTE
1228941

ANUALIDAD DE PAGO

1ª

IMPORTE POR ANUALIDAD

	2023	2024	2025	2026	2027
IMPORTE MÁXIMO SUBVENCIONABLE	6.803,88 €	6.803,88 €	6.803,88 €	6.803,88 €	6.803,88 €
IMPORTE MEDIO DE TRANSFERENCIA (€/ha)	183,24 €	183,24 €	183,24 €	183,24 €	183,24 €

RESUMEN DE UNIDADES

Cód	GRUPO DE PAGO	Sup. Dec. Admisible (ha)	Sup. Comprometida (ha)	Sup. ajustada compromiso (1) (ha)	% sobredec.	Sup. Propuesta (ha)	Importe Declarado	Importe Topado	Importe Propuesto	Importe tras sobredec.
426	HERBÁCEOS	31,13		31,13	0,00	31,13	4.705,92	4.705,92	4.705,92	4.705,92
433	FRUTALES REGADÍO	6,00		6,00	0,00	6,00	2.097,96	2.097,96	2.097,96	2.097,96
TOTAL		37,13	37,13	37,13		37,13	6.803,88	6.803,88	6.803,88	6.803,88

APLICACIÓN DE REDUCCIONES Y PENALIZACIONES

GRUPO DE PAGO	Importe Calculado	Importe prereduc.	Criterios de subvencionabilidad y compromisos			Omisión declaración	Condicionality	IMPORTE (Euros)	
			Presentación tardía	Presentación	Presentación			PROPUESTO	PROPUESTO
FRUTALES REGADÍO	2.097,96	2.097,96	0,00	0,00	0,00	0,00	0,00	2.097,96	
HERBÁCEOS	4.705,92	4.705,92	0,00	0,00	0,00	0,00	0,00	4.705,92	
TOTAL	6.803,88	6.803,88						6.803,88	

RESUMEN DE PAGOS

PROPUESTO	IMPORTE (Euros)			
	PROPUESTO	FEADER (Eje 2)	MAPA	CAPADR
PROPUESTO	6.803,88	5.783,30	667,46	353,12

RECINTOS PROPUESTOS

REF.	REFERENCIA SIGPAC	CULTIVO DESCRIPCIÓN CULTIVO	S/R G.PAGO	PEND. MEDIA (%)	SUP. DEC. ADMISIBLE (ha)	SUP. COMPROM. (ha)	SUP. AJUSTADA COMPR.(1) (ha)	SUP. CONV. SIGPAC (ha)	SUP. CERTIF. (ha)	SUP. CAMPO (ha)	SUP. CAMPO DETER. CULT. DECLARADO (ha)	SUP. DEC. REDUCIDA (ha)	SUP. PROPUESTA (ha)
-178704	18-167-502-00003-004	40000 GUISANTES-SIN VARIEDAD	R	426	0,50	2,74	2,74	2,74	2,74			2,74	2,74
1700000007041218	18-167-502-00006-001	1000 TRIGO BLANDO-SIN VARIEDAD	R	426	0,30	28,39	28,39	28,39	28,39			28,39	28,39
-1401486	18-167-502-00006-006	124022 PISTACHO-KERMAN	R	433	0,40	6,00	6,00	6,00	6,00			6,00	6,00

INCIDENCIAS

INCIDENCIA DESCRIPCIÓN

- 4272 Verifica que las líneas de declaración de las Solicitudes Únicas no tienen solapes con la capa de Retroactividad Gráfica (ambas de la misma campaña) a nivel de expediente/línea de declaración gráfica de la solicitud.
Ref:1700000007041220 Recinto:18-167-504-00001-00002 Cultivo: - Agregado de la referencia del recinto.:0 Zona de la referencia del recinto.:0 Superficie solapada.:0,02 Id. Incid.:95944864
- 100402 Recinto solicitado no forma parte de ningún organismo de control autorizado para la producción ecológica en Andalucía o fecha de inscripción posterior al plazo establecido (Anexo I. Criterios de Subvencionabilidad. Orden 28 de marzo de 2023).
Ref:1700000007041220 Recinto:18-167-504-00001-00002 Cultivo:52000 VEZA-SIN VARIEDAD Regadío
- 100406 Grupo de cultivo declarado en el recinto no coincide con el grupo de cultivo existente en el organismo de control autorizado para la producción ecológica en Andalucía (Anexo I. Criterios de Subvencionabilidad. Orden 28 de marzo de 2023).
Ref:1700000007041220 Recinto:18-167-504-00001-00002 Cultivo:52000 VEZA-SIN VARIEDAD Regadío Grupo de SIPEA: HORTICOLAS
- 100424 Solicita recinto que no está comprometido para la operación.
Ref:1700000007041220 Recinto:18-167-504-00001-00002 Cultivo:52000 VEZA-SIN VARIEDAD Regadío

(1) Superficie declarada admisible ajustada con la superficie comprometida.

(2) Factor de penalización valorando el alcance para el tipo de compromiso.

Puede verificar la integridad de una copia de este documento mediante la lectura del código QR adjunto o mediante el acceso a la dirección <https://ws050.juntadeandalucia.es/verificarFirma> indicando el código de VERIFICACIÓN

FIRMADO POR	JUAN JOSE SOLER GARCIA	FECHA	03/07/2024	
	ROCIO GUIJARRO MILLAN			
VERIFICACIÓN	Pk2jm6MP8Q4FQJJZRRTHBNMQA26B8	PÁGINA	741/3256	



APELLIDOS Y NOMBRE / RAZÓN SOCIAL

FERNANDEZ JIMENEZ MARCIAL

NIF

****4611*

EXPEDIENTE

1223863

ANUALIDAD DE PAGO

1ª

IMPORTE POR ANUALIDAD

	2023	2024	2025	2026	2027
IMPORTE MÁXIMO SUBVENCIONABLE	8.649,60 €	8.649,60 €	8.649,60 €	8.649,60 €	8.649,60 €
IMPORTE MEDIO DE TRANSFERENCIA (€/ha)	216,24 €	216,24 €	216,24 €	216,24 €	216,24 €

RESUMEN DE UNIDADES

Cód	GRUPO DE PAGO	Sup. Dec. Admisible (ha)	Sup. Comprometida (ha)	Sup. ajustada compromiso (I) (ha)	% sobredec.	Sup. Propuesta (ha)	Importe Declarado	Importe Topado	Importe Propuesto	Importe tras sobredec.
432	FRUTALES SECANO	65,99		40,00	0,00	40,00	8.649,60	8.649,60	8.649,60	8.649,60
TOTAL		65,99	40,00	40,00		40,00	8.649,60	8.649,60	8.649,60	8.649,60

APLICACIÓN DE REDUCCIONES Y PENALIZACIONES

GRUPO DE PAGO	Importe Calculado	Importe prerreduc.	Importe subvencionabilidad y compromisos	Presentación tardía	Omisión declaración	Condicionalidad	IMPORTE (Euros) PROPUESTO
FRUTALES SECANO	8.649,60	8.649,60	0,00	0,00	0,00	0,00	8.649,60
TOTAL	8.649,60	8.649,60					8.649,60

RESUMEN DE PAGOS

	IMPORTE (Euros)			
	PROPUESTO	FEADER (Eje 2)	MAPA	CAPADR
PROPUESTO	8.649,60	7.352,16	848,53	448,91

RECINTOS PROPUESTOS

REF.	REFERENCIA SIGPAC	CULTIVO	DESCRIPCIÓN CULTIVO	S/R	G.PAGO	PEND. MEDIA (€)	SUP. DEC. ADMISIBLE (ha)	SUP. COMPROM. (ha)	SUP. AJUSTADA COMPROM. (I) (ha)	SUP. CONV. SIGPAC (ha)	SUP. CERTIE (ha)	SUP. CAMPO (ha)	SUP. CAMPO DETER. CULT. DECLARADO (ha)	SUP. DEC. REDUCIDA (ha)	SUP. PROPUESTA (ha)
-1606291	18-167-019-00108-025	104020	ALMENDROS-GUARA	S	432	10,60	0,68	0,68	0,68		0,68			0,68	0,68
-779323	18-167-019-00108-022	104020	ALMENDROS-GUARA	S	432	10,60	0,88	0,77	0,77		0,88			0,77	0,77
-573084	18-167-019-00108-012	104020	ALMENDROS-GUARA	S	432	9,90	0,18	0,18	0,18		0,18			0,18	0,18
1700000004565671	18-167-019-00106-002	104020	ALMENDROS-GUARA	S	432	7,90	18,45	18,45	18,45		18,45			18,45	18,45
1700000004565672	18-167-019-00106-006	104020	ALMENDROS-GUARA	S	432	13,10	1,77	1,77	1,77		1,77			1,77	1,77
1700000006137133	18-100-001-00171-002	104020	ALMENDROS-GUARA	S	432	6,10	4,70	4,70	4,70		4,70			4,70	4,70
1700000006137134	18-167-019-00108-009	104020	ALMENDROS-GUARA	S	432	11,10	5,47	5,47	5,47		5,47			5,47	5,47
1700000006137135	18-167-018-00445-001	104020	ALMENDROS-GUARA	S	432	7,70	0,78	0,78	0,78		0,78			0,78	0,78
1700000006137136	18-167-019-00102-001	104020	ALMENDROS-GUARA	S	432	7,20	6,65	6,65	6,65		6,65			6,65	6,65
1700000006137137	18-100-001-00171-003	104020	ALMENDROS-GUARA	S	432	6,10	2,08	2,08	2,08		2,08			2,08	2,08
1700000006137138	18-167-019-00155-002	104020	ALMENDROS-GUARA	S	432	4,70	4,78	4,78	4,78		4,78			4,78	4,78
1700000006137139	18-167-019-00108-006	104020	ALMENDROS-GUARA	S	432	10,00	8,43	8,43	8,43		8,43			8,43	8,43
1700000006137140	18-167-503-00005-005	104020	ALMENDROS-GUARA	S	432	6,00	11,14	11,14	11,14		11,14			11,14	11,14

INCIDENCIAS

INCIDENCIA DESCRIPCIÓN

- 219 Superficie declarada sobre un mismo recinto, en un mismo expediente, mayor que la superficie total del recinto SIGPAC.
Ref:-779323 Recinto:18-167-019-00108-00022 Cultivo:104020 ALMENDROS-GUARA Secano Suma de superficies declaradas para este recinto por el solicitante (Áreas):88 Superficie SIGPAC total para el recinto (Áreas):77 Exceso de superficie declarada (Hectáreas):0,11
- 100402 Recinto solicitado no forma parte de ningún organismo de control autorizado para la producción ecológica en Andalucía o fecha de inscripción posterior al plazo establecido (Anexo I. Criterios de Subvencionabilidad. Orden 28 de marzo de 2023).
Ref:1700000006137130 Recinto:18-167-019-00106-00003 Cultivo:104020 ALMENDROS-GUARA Secano
Ref:-1606292 Recinto:18-167-019-00108-00013 Cultivo:104020 ALMENDROS-GUARA Secano
Ref:-779319 Recinto:18-167-019-00108-00017 Cultivo:104020 ALMENDROS-GUARA Secano
- 100424 Solicita recinto que no está comprometido para la operación.
Ref:1700000006137130 Recinto:18-167-019-00106-00003 Cultivo:104020 ALMENDROS-GUARA Secano
Ref:-1606292 Recinto:18-167-019-00108-00013 Cultivo:104020 ALMENDROS-GUARA Secano
Ref:-779319 Recinto:18-167-019-00108-00017 Cultivo:104020 ALMENDROS-GUARA Secano

(1) Superficie declarada admisible ajustada con la superficie comprometida.
(2) Factor de penalización valorando el alcance para el tipo de compromiso.

Puede verificar la integridad de una copia de este documento mediante la lectura del código QR adjunto o mediante el acceso a la dirección <https://ws050.juntadeandalucia.es/verificarFirma> indicando el código de VERIFICACIÓN

FIRMADO POR	JUAN JOSE SOLER GARCIA	FECHA	03/07/2024	
	ROCIO GUIJARRO MILLAN			
VERIFICACIÓN	Pk2jm6MP8Q4FQJJZRRTHBNMQA26B8	PÁGINA	742/3256	



APELLIDOS Y NOMBRE / RAZÓN SOCIAL

FERNANDEZ JUAREZ ANA

NIF
****4096*

EXPEDIENTE
1245086

ANUALIDAD DE PAGO

1ª

IMPORTE POR ANUALIDAD

	2023	2024	2025	2026	2027
IMPORTE MÁXIMO SUBVENCIONABLE	3.138,76 €	3.138,76 €	3.138,76 €	3.138,76 €	3.138,76 €
IMPORTE MEDIO DE TRANSFERENCIA (€/ha)	225,97 €	225,97 €	225,97 €	225,97 €	225,97 €

RESUMEN DE UNIDADES

Cód	GRUPO DE PAGO	Sup. Admisible (ha)	Sup. Comprometida (ha)	Sup. ajustada compromiso (I) (ha)	% sobredec.	Sup. Propuesta (ha)	Importe Declarado	Importe Topado	Importe Propuesto	Importe tras sobredec.
429	OLIVAR	4,27		4,27	0,00	4,27	1.058,53	1.058,53	1.058,53	1.058,53
432	FRUTALES SECANO	9,62		9,62	0,00	9,62	2.080,23	2.080,23	2.080,23	2.080,23
TOTAL		13,89	13,89	13,89		13,89	3.138,76	3.138,76	3.138,76	3.138,76

APLICACIÓN DE REDUCCIONES Y PENALIZACIONES

GRUPO DE PAGO	Importe Calculado	Importe prereduc.	Criterios de subvencionabilidad y compromisos		Presentación tardía	Omisión declaración	Condicionalidad	IMPORTE (Euros)	
			Importe subvencionabilidad	Importe y compromisos				PROPUESTO	PROPUESTO
FRUTALES SECANO	2.080,23	2.080,23	0,00		0,00	0,00	0,00	2.080,23	
OLIVAR	1.058,53	1.058,53	0,00		0,00	0,00	0,00	1.058,53	
TOTAL	3.138,76	3.138,76						3.138,76	

RESUMEN DE PAGOS

PROPUESTO	IMPORTE (Euros)			
	PROPUESTO	FEADER (Eje 2)	MAPA	CAPADR
PROPUESTO	3.138,76	2.667,95	307,91	162,90

RECINTOS PROPUESTOS

REF.	REFERENCIA SIGPAC	CULTIVO DESCRIPCIÓN CULTIVO	S/R G.PAGO	PEND. MEDIA (%)	SUP. DEC. ADMISIBLE (ha)	SUP. COMPROM. (ha)	SUP. AJUSTADA COMPR.(I) (ha)	SUP. CONV. SIGPAC (ha)	SUP. CERTIF. (ha)	SUP. CAMPO (ha)	SUP. CAMPO DETER. CULT. DECLARADO (ha)	SUP. DEC. REDUCIDA (ha)	SUP. PROPUESTA (ha)
170000004583346	18-186-015-00008-001	101194 OLIVAR-LECHIN DE GRANADA	S 429	23,30	0,21	0,21	0,21	0,21	0,21	0,21	0,21	0,21	0,21
170000004583347	18-186-015-00024-001	101194 OLIVAR-LECHIN DE GRANADA	S 429	21,00	0,17	0,17	0,17	0,17	0,17	0,17	0,17	0,17	0,17
170000004583348	18-186-015-00020-001	101194 OLIVAR-LECHIN DE GRANADA	S 429	27,10	0,06	0,06	0,06	0,06	0,06	0,06	0,06	0,06	0,06
170000004583351	18-186-015-00025-003	101138 OLIVAR-HOJIBLANCA	S 429	31,20	3,26	3,26	3,26	3,26	3,26	3,26	3,26	3,26	3,26
170000004583353	18-186-015-00025-006	101138 OLIVAR-HOJIBLANCA	S 429	23,80	0,57	0,57	0,57	0,57	0,57	0,57	0,57	0,57	0,57
170000004583349	18-186-015-00106-001	104024 ALMENDROS-MARCONA	S 432	42,20	0,22	0,22	0,22	0,22	0,22	0,22	0,22	0,22	0,22
170000004583350	18-186-015-00114-001	104007 ALMENDROS-COMUNA	S 432	34,20	3,24	3,24	3,24	3,24	3,24	3,24	3,24	3,24	3,24
170000004583352	18-186-015-00025-004	104024 ALMENDROS-MARCONA	S 432	47,20	0,60	0,60	0,60	0,60	0,60	0,60	0,60	0,60	0,60
170000004583354	18-186-015-00117-001	104024 ALMENDROS-MARCONA	S 432	28,50	3,39	3,39	3,39	3,39	3,39	3,39	3,39	3,39	3,39
170000004583355	18-186-015-00152-001	104024 ALMENDROS-MARCONA	S 432	36,50	2,17	2,17	2,17	2,17	2,17	2,17	2,17	2,17	2,17

(1) Superficie declarada admisible ajustada con la superficie comprometida.
(2) Factor de penalización valorando el alcance para el tipo de compromiso.

Puede verificar la integridad de una copia de este documento mediante la lectura del código QR adjunto o mediante el acceso a la dirección <https://ws050.juntadeandalucia.es/verificarFirma> indicando el código de VERIFICACIÓN

FIRMADO POR	JUAN JOSE SOLER GARCIA	FECHA	03/07/2024	
	ROCIO GUIJARRO MILLAN			
VERIFICACIÓN	Pk2jm6MP8Q4FQJJZRRTHBNMQA26B8	PÁGINA	743/3256	



APELLIDOS Y NOMBRE / RAZÓN SOCIAL

FERNANDEZ LOPEZ ANDRES

NIF

****1989*

EXPEDIENTE

1085142

ANUALIDAD DE PAGO

1ª

IMPORTE POR ANUALIDAD

	2023	2024	2025	2026	2027
IMPORTE MÁXIMO SUBVENCIONABLE	4.754,17 €	4.754,17 €	4.754,17 €	4.754,17 €	4.754,17 €
IMPORTE MEDIO DE TRANSFERENCIA (€/ha)	244,30 €	244,30 €	244,30 €	244,30 €	244,30 €

RESUMEN DE UNIDADES

Cód	GRUPO DE PAGO	Sup. Dec. Admisible (ha)	Sup. Comprometida (ha)	Sup. ajustada compromiso (1) (ha)	% sobredec.	Sup. Propuesta (ha)	Importe Declarado	Importe Topado	Importe Propuesto	Importe tras sobredec.
429	OLIVAR	17,27		17,25	0,00	17,25	4.276,28	4.276,28	4.276,28	4.276,28
432	FRUTALES SECANO	2,21		2,21	0,00	2,21	477,89	477,89	477,89	477,89
TOTAL		19,48	19,46	19,46		19,46	4.754,17	4.754,17	4.754,17	4.754,17

APLICACIÓN DE REDUCCIONES Y PENALIZACIONES

GRUPO DE PAGO	Importe Calculado	Importe prereduc. y compromisos	Criterios de subvencionabilidad y compromisos	Presentación tardía	Omisión declaración	Condicionalidad	IMPORTE (Euros)
							PROPUESTO
FRUTALES SECANO	477,89	477,89	0,00	0,00	1,00	0,00	473,11
OLIVAR	4.276,28	4.276,28	0,00	0,00	1,00	0,00	4.233,52
TOTAL	4.754,17	4.754,17					4.706,63

RESUMEN DE PAGOS

PROPUESTO	IMPORTE (Euros)			
	PROPUESTO	FEADER (Eje 2)	MAPA	CAPADR
PROPUESTO	4.706,63	4.000,63	461,72	244,28

RECINTOS PROPUESTOS

REF.	REFERENCIA SIGPAC	CULTIVO DESCRIPCIÓN CULTIVO	S/R G.PAGO	PEND. MEDIA (%)	SUP. DEC. ADMISIBLE (ha)	SUP. COMPROM. (ha)	SUP. AJUSTADA COMPR. (1) (ha)	SUP. CONV. SIGPAC (ha)	SUP. CERTIF. (ha)	SUP. CAMPO (ha)	SUP. CAMPO DETER. CULT. DECLARADO (ha)	SUP. DEC. REDUCIDA (ha)	SUP. PROPUESTA (ha)
-1584501	18-130-900-09445-003	101006 OLIVAR-EMPELTRE	S 429	8,30	0,04	0,04	0,04	0,04	0,04			0,04	0,04
-1584500	18-130-900-09445-002	101006 OLIVAR-EMPELTRE	S 429	6,90	0,14	0,14	0,14	0,14	0,14			0,14	0,14
-760978	18-036-012-09014-004	101006 OLIVAR-EMPELTRE	S 429	12,00	0,03	0,03	0,03	0,03	0,03			0,03	0,03
6877545	18-130-006-00118-040	101194 OLIVAR-LECHIN DE GRANADA	S 429	9,70	2,14	2,14	2,14	2,14	2,14			2,14	2,14
6877555	18-130-006-00118-026	101194 OLIVAR-LECHIN DE GRANADA	S 429	7,60	0,11	0,09	0,09	0,09	0,09			0,09	0,09
6878710	18-036-012-00242-002	101006 OLIVAR-EMPELTRE	S 429	7,70	0,61	0,61	0,61	0,61	0,61			0,61	0,61
1700000002708658	18-036-012-00237-003	101010 OLIVAR-PICUAL	R 429	5,70	0,17	0,17	0,17	0,17	0,17			0,17	0,17
1700000002708659	18-186-017-00007-025	101111 OLIVAR-FRANTOIO	R 429	13,00	1,52	1,52	1,52	1,52	1,52			1,52	1,52
1700000002708660	18-130-006-00109-003	101194 OLIVAR-LECHIN DE GRANADA	S 429	9,60	0,91	0,91	0,91	0,91	0,91			0,91	0,91
1700000002708661	18-130-006-00119-010	101194 OLIVAR-LECHIN DE GRANADA	S 429	14,30	0,25	0,25	0,25	0,25	0,25			0,25	0,25
1700000002708662	18-130-006-00107-003	101194 OLIVAR-LECHIN DE GRANADA	S 429	8,20	0,59	0,59	0,59	0,59	0,59			0,59	0,59
1700000002708663	18-130-006-00109-005	101194 OLIVAR-LECHIN DE GRANADA	S 429	8,10	0,03	0,03	0,03	0,03	0,03			0,03	0,03
1700000002708665	18-130-006-00119-011	101194 OLIVAR-LECHIN DE GRANADA	S 429	8,30	0,29	0,29	0,29	0,29	0,29			0,29	0,29
1700000002708666	18-130-006-09008-002	101194 OLIVAR-LECHIN DE GRANADA	S 429	7,80	0,20	0,20	0,20	0,20	0,20			0,20	0,20
1700000002708667	18-036-012-00241-001	101006 OLIVAR-EMPELTRE	S 429	8,10	0,73	0,73	0,73	0,73	0,73			0,73	0,73
1700000002708669	18-036-012-00244-003	101006 OLIVAR-EMPELTRE	S 429	7,80	0,90	0,90	0,90	0,90	0,90			0,90	0,90
1700000002708670	18-130-005-00129-001	101006 OLIVAR-EMPELTRE	S 429	6,80	1,83	1,83	1,83	1,83	1,83			1,83	1,83
1700000002708671	18-130-005-00173-001	101006 OLIVAR-EMPELTRE	S 429	8,40	0,39	0,39	0,39	0,39	0,39			0,39	0,39
1700000002708673	18-130-005-09016-002	101006 OLIVAR-EMPELTRE	S 429	7,00	0,09	0,09	0,09	0,09	0,09			0,09	0,09
1700000002708674	18-130-006-00118-025	101006 OLIVAR-EMPELTRE	S 429	6,80	0,49	0,49	0,49	0,49	0,49			0,49	0,49
1700000002708677	18-036-012-00238-001	101111 OLIVAR-FRANTOIO	R 429	12,20	0,97	0,97	0,97	0,97	0,97			0,97	0,97
1700000002708684	18-130-005-00110-002	101010 OLIVAR-PICUAL	S 429	8,70	0,45	0,45	0,45	0,45	0,45			0,45	0,45
1700000002708686	18-130-005-09016-003	101010 OLIVAR-PICUAL	S 429	8,00	0,05	0,05	0,05	0,05	0,05			0,05	0,05
1700000002708688	18-036-012-00239-012	101111 OLIVAR-FRANTOIO	R 429	12,70	4,11	4,11	4,11	4,11	4,11			4,11	4,11
1700000002708689	18-036-012-00239-015	101111 OLIVAR-FRANTOIO	R 429	44,70	0,01	0,01	0,01	0,01	0,01			0,01	0,01
1700000002708690	18-130-006-00104-003	101194 OLIVAR-LECHIN DE GRANADA	R 429	7,60	0,22	0,22	0,22	0,22	0,22			0,22	0,22
1700000002708691	18-036-012-00239-006	104007 ALMENDROS-COMUNA	S 432	38,10	0,90	0,90	0,90	0,90	0,90			0,90	0,90
1700000002708692	18-186-017-00007-007	104007 ALMENDROS-COMUNA	S 432	38,40	0,75	0,75	0,75	0,75	0,75			0,75	0,75
1700000002708693	18-186-017-00007-003	104007 ALMENDROS-COMUNA	S 432	27,80	0,56	0,56	0,56	0,56	0,56			0,56	0,56

(1) Superficie declarada admisible ajustada con la superficie comprometida.
(2) Factor de penalización valorando el alcance para el tipo de compromiso.

Puede verificar la integridad de una copia de este documento mediante la lectura del código QR adjunto o mediante el acceso a la dirección https://ws050.juntadeandalucia.es/verificarFirma indicando el código de VERIFICACIÓN				
FIRMADO POR	JUAN JOSE SOLER GARCIA	FECHA	03/07/2024	
	ROCIO GUIJARRO MILLAN			
VERIFICACIÓN	Pk2jm6MP8Q4FQJJZRRTHBNMQA26B8	PÁGINA	744/3256	



INCIDENCIAS

INCIDENCIA DESCRIPCIÓN

256 Solicitud con recintos no declarados en campaña actual con una reducción por omisión de superficie superior al 3%
CÓDIGO PARA EL PORCENTAJE DE REDUCCIÓN POR OMISIÓN QUE CORRESPONDE A LA SOLICITUD:1

(1) Superficie declarada admisible ajustada con la superficie comprometida.
(2) Factor de penalización valorando el alcance para el tipo de compromiso.

Puede verificar la integridad de una copia de este documento mediante la lectura del código QR adjunto o mediante el acceso a la dirección <https://ws050.juntadeandalucia.es/verificarFirma> indicando el código de VERIFICACIÓN

FIRMADO POR	JUAN JOSE SOLER GARCIA	FECHA	03/07/2024	
	ROCIO GUIJARRO MILLAN			
VERIFICACIÓN	Pk2jm6MP8Q4FQJJZRRTHBNMQA26B8	PÁGINA	745/3256	



APELLIDOS Y NOMBRE / RAZÓN SOCIAL

FERNANDEZ LOPEZ PEDRO

NIF
***9183*

EXPEDIENTE
1101070

ANUALIDAD DE PAGO

1ª

IMPORTE POR ANUALIDAD

	2023	2024	2025	2026	2027
IMPORTE MÁXIMO SUBVENCIONABLE	6.161,25 €	6.161,25 €	6.161,25 €	6.161,25 €	6.161,25 €
IMPORTE MEDIO DE TRANSFERENCIA (€/ha)	82,15 €	82,15 €	82,15 €	82,15 €	82,15 €

RESUMEN DE UNIDADES

Cód	GRUPO DE PAGO	Sup. Dec. Admisible (ha)	Sup. Comprometida (ha)	Sup. ajustada compromiso (1) (ha)	% sobredec.	Sup. Propuesta (ha)	Importe Declarado	Importe Topado	Importe Propuesto	Importe tras sobredec.
428	PASTOS ASOCIADOS A GANADERÍA ECOLÓGICA	155,38		75,00	0,00	75,00	6.161,25	6.161,25	6.161,25	6.161,25
TOTAL		155,38	75,00	75,00		75,00	6.161,25	6.161,25	6.161,25	6.161,25

APLICACIÓN DE REDUCCIONES Y PENALIZACIONES

GRUPO DE PAGO	Importe Calculado	Importe prereduc.	Criterios de subvencionabilidad y compromisos	Presentación tardía	Omisión declaración	Condicionabilidad	IMPORTE (Euros) PROPUESTO
PASTOS ASOCIADOS A GANADERÍA	6.161,25	6.161,25	0,00	0,00	0,00	0,00	6.161,25
TOTAL	6.161,25	6.161,25					6.161,25

RESUMEN DE PAGOS

	IMPORTE (Euros)			
	PROPUESTO	FEADER (Eje 2)	MAPA	CAPADR
PROPUESTO	6.161,25	5.237,06	604,42	319,77

RECINTOS PROPUESTOS

REF.	REFERENCIA SIGPAC	CULTIVO	DESCRIPCIÓN CULTIVO	S/R	G.PAGO	PEND. MEDIA (%)	SUP. DEC. ADMISIBLE (ha)	SUP. COMPROM. (ha)	SUP. AJUSTADA COMPR.(1) (ha)	SUP. CONV. SIGPAC (ha)	SUP. CERTIF. (ha)	SUP. CAMPO (ha)	SUP. CAMPO DETER. CULT. DECLARADO (ha)	SUP. DEC. REDUCIDA (ha)	SUP. PROPUESTA (ha)
1700000006362966	18-167-023-00120-009	62000	PASTOS PERMANENTES DE 5 O MAS AÑOS-SIN VARIEDAD	S	428	29,20	120,29	120,29	120,29		141,52			120,29	120,29
1700000006362972	18-167-023-00120-010	62000	PASTOS PERMANENTES DE 5 O MAS AÑOS-SIN VARIEDAD	S	428	33,90	35,09	35,09	35,09		35,09			35,09	35,09

(1) Superficie declarada admisible ajustada con la superficie comprometida.

(2) Factor de penalización valorando el alcance para el tipo de compromiso.

Puede verificar la integridad de una copia de este documento mediante la lectura del código QR adjunto o mediante el acceso a la dirección <https://ws050.juntadeandalucia.es/verificarFirma> indicando el código de VERIFICACIÓN

FIRMADO POR	JUAN JOSE SOLER GARCIA	FECHA	03/07/2024	
	ROCIO GUIJARRO MILLAN			
VERIFICACIÓN	Pk2jm6MP8Q4FQJJZRRTHBNMQA26B8	PÁGINA	746/3256	



Datos considerados para el Cálculo de la Carga Ganadera mínima y máxima del expediente

Explotación	Especie	Inscrito en Sipea y Admisible	Ugm Calculada para CG Mínima	Ugm Calculada para CG Máxima
ES181640000277	OVINA	SI	18,14	18,14
ES230630000554	OVINA	SI	17,66	17,66
ES239040000530	OVINA	SI	6,55	6,55
			42,35	42,35

Superficie determinada para Cálculo Carga Ganadera Mínima: 248,87 ha

Superficie determinada para Cálculo Carga Ganadera Máxima: 248,87 ha

Los importes del Grupo de Pago de pastos de este expediente han sido ajustados por no llegar a la carga ganadera mínima de 0,3

Carga Ganadera Mínima Expediente: 0,17 ugm/ha

Carga Ganadera Máxima Expediente: 0,17 ugm/ha

Recintos Determinados para el Cálculo de Garga Ganadera Mínima

REF.	REFERENCIA SIGPAC	CULTIVO	DESCRIPCIÓN CULTIVO	S/R	SUP. PROPUESTA (ha)
170000006362966	18-167-023-00120-00009	62000	PASTOS PERMANENTES DE 5 O MAS AÑOS-SIN VARIEDAD	S	120,29
170000006362967	23-063-013-00034-00014	62000	PASTOS PERMANENTES DE 5 O MAS AÑOS-SIN VARIEDAD	S	16,85
170000006362968	23-063-013-00034-00010	62000	PASTOS PERMANENTES DE 5 O MAS AÑOS-SIN VARIEDAD	S	2,98
170000006362969	23-063-013-00034-00015	62000	PASTOS PERMANENTES DE 5 O MAS AÑOS-SIN VARIEDAD	S	0,51
170000006362970	23-078-015-00391-00001	62000	PASTOS PERMANENTES DE 5 O MAS AÑOS-SIN VARIEDAD	S	0,78
170000006362971	23-063-013-00034-00002	62000	PASTOS PERMANENTES DE 5 O MAS AÑOS-SIN VARIEDAD	S	3,88
170000006362972	18-167-023-00120-00010	62000	PASTOS PERMANENTES DE 5 O MAS AÑOS-SIN VARIEDAD	S	35,09
170000006362973	23-063-013-00034-00006	62000	PASTOS PERMANENTES DE 5 O MAS AÑOS-SIN VARIEDAD	S	65,36
170000006362974	23-063-013-00034-00012	62000	PASTOS PERMANENTES DE 5 O MAS AÑOS-SIN VARIEDAD	S	0,52
170000006362975	23-063-013-00034-00011	62000	PASTOS PERMANENTES DE 5 O MAS AÑOS-SIN VARIEDAD	S	2,61

Recintos Determinados para el Cálculo de Garga Ganadera Máxima

REF.	REFERENCIA SIGPAC	CULTIVO	DESCRIPCIÓN CULTIVO	S/R	SUP. PROPUESTA (ha)
170000006362966	18-167-023-00120-00009	62000	PASTOS PERMANENTES DE 5 O MAS AÑOS-SIN VARIEDAD	S	120,29
170000006362967	23-063-013-00034-00014	62000	PASTOS PERMANENTES DE 5 O MAS AÑOS-SIN VARIEDAD	S	16,85
170000006362968	23-063-013-00034-00010	62000	PASTOS PERMANENTES DE 5 O MAS AÑOS-SIN VARIEDAD	S	2,98
170000006362969	23-063-013-00034-00015	62000	PASTOS PERMANENTES DE 5 O MAS AÑOS-SIN VARIEDAD	S	0,51
170000006362970	23-078-015-00391-00001	62000	PASTOS PERMANENTES DE 5 O MAS AÑOS-SIN VARIEDAD	S	0,78
170000006362971	23-063-013-00034-00002	62000	PASTOS PERMANENTES DE 5 O MAS AÑOS-SIN VARIEDAD	S	3,88
170000006362972	18-167-023-00120-00010	62000	PASTOS PERMANENTES DE 5 O MAS AÑOS-SIN VARIEDAD	S	35,09
170000006362973	23-063-013-00034-00006	62000	PASTOS PERMANENTES DE 5 O MAS AÑOS-SIN VARIEDAD	S	65,36
170000006362974	23-063-013-00034-00012	62000	PASTOS PERMANENTES DE 5 O MAS AÑOS-SIN VARIEDAD	S	0,52
170000006362975	23-063-013-00034-00011	62000	PASTOS PERMANENTES DE 5 O MAS AÑOS-SIN VARIEDAD	S	2,61

(1) Superficie declarada admisible ajustada con la superficie comprometida.
(2) Factor de penalización valorando el alcance para el tipo de compromiso.

Puede verificar la integridad de una copia de este documento mediante la lectura del código QR adjunto o mediante el acceso a la dirección <https://ws050.juntadeandalucia.es/verificarFirma> indicando el código de VERIFICACIÓN

FIRMADO POR	JUAN JOSE SOLER GARCIA	FECHA	03/07/2024	
	ROCIO GUIJARRO MILLAN			
VERIFICACIÓN	Pk2jm6MP8Q4FQJJZRRTHBNMQA26B8	PÁGINA	747/3256	



APELLIDOS Y NOMBRE / RAZÓN SOCIAL

FERNANDEZ MALDONADO MARIA AMPARO

NIF

****1069*

EXPEDIENTE

1133922

ANUALIDAD DE PAGO

1ª

IMPORTES POR ANUALIDAD

	2023	2024	2025	2026	2027
IMPORTE MÁXIMO SUBVENCIONABLE	1.228,24 €	1.228,24 €	1.228,24 €	1.228,24 €	1.228,24 €
IMPORTE MEDIO DE TRANSFERENCIA (€/ha)	216,24 €	216,24 €	216,24 €	216,24 €	216,24 €

RESUMEN DE UNIDADES

Cód	GRUPO DE PAGO	Sup. Dec. Admisible (ha)	Sup. Comprometida (ha)	Sup. ajustada compromiso (I) (ha)	% sobredec.	Sup. Propuesta (ha)	Importe Declarado	Importe Topado	Importe Propuesto	Importe tras sobredec.
432	FRUTALES SECANO	5,68		5,68	0,00	5,68	1.228,24	1.228,24	1.228,24	1.228,24
TOTAL		5,68	5,68	5,68		5,68	1.228,24	1.228,24	1.228,24	1.228,24

APLICACIÓN DE REDUCCIONES Y PENALIZACIONES

GRUPO DE PAGO	Importe Calculado	Importe prerreduc.	Criterios de subvencionabilidad y compromisos	Presentación tardía	Omisión declaración	Condicionality	IMPORTE (Euros) PROPUESTO
FRUTALES SECANO	1.228,24	1.228,24	0,00	0,00	0,00	0,00	1.228,24
TOTAL	1.228,24	1.228,24					1.228,24

RESUMEN DE PAGOS

	IMPORTE (Euros)			
	PROPUESTO	FEADER (Eje 2)	MAPA	CAPADR
PROPUESTO	1.228,24	1.044,00	120,49	63,75

RECINTOS PROPUESTOS

REF.	REFERENCIA SIGPAC	CULTIVO	DESCRIPCIÓN CULTIVO	S/R	G.PAGO	PEND. MEDIA (%)	SUP. DEC. ADMISIBLE (ha)	SUP. COMPROM. (ha)	SUP. AJUSTADA COMPR.(I) (ha)	SUP. CONV. SIGPAC (ha)	SUP. CERTIE. (ha)	SUP. CAMPO (ha)	SUP. CAMPO DETER. CULT. DECLARADO (ha)	SUP. DEC. REDUCIDA (ha)	SUP. PROPUESTA (ha)
-565997	18-185-002-00049-004	218047	HIGUERA-BLANCA DEL PAÍS	S	432	6,40	0,11	0,11	0,11		0,11			0,11	0,11
1700000006284069	18-185-002-00039-001	104007	ALMENDROS-COMUNA	S	432	26,40	1,60	1,60	1,60		1,60			1,60	1,60
1700000006284070	18-185-002-00127-001	104007	ALMENDROS-COMUNA	S	432	12,60	1,27	1,27	1,27		1,27			1,27	1,27
1700000006284071	18-185-002-00049-001	104007	ALMENDROS-COMUNA	S	432	7,70	2,70	2,70	2,70		2,70			2,70	2,70

INCIDENCIAS

INCIDENCIA DESCRIPCIÓN

100424 Solicita recinto que no está comprometido para la operación.

- Ref:1700000006284064 Recinto:18-185-002-00049-00002 Cultivo:101194 OLIVAR-LECHIN DE GRANADA Secano
- Ref:1700000006284065 Recinto:18-185-002-00049-00003 Cultivo:101194 OLIVAR-LECHIN DE GRANADA Secano
- Ref:1700000006284066 Recinto:18-185-003-00056-00001 Cultivo:101194 OLIVAR-LECHIN DE GRANADA Secano
- Ref:1700000006284068 Recinto:18-185-003-00058-00003 Cultivo:101194 OLIVAR-LECHIN DE GRANADA Secano
- Ref:1700000006284067 Recinto:18-185-003-00082-00001 Cultivo:101194 OLIVAR-LECHIN DE GRANADA Secano

(1) Superficie declarada admisible ajustada con la superficie comprometida.

(2) Factor de penalización valorando el alcance para el tipo de compromiso.

Puede verificar la integridad de una copia de este documento mediante la lectura del código QR adjunto o mediante el acceso a la dirección <https://ws050.juntadeandalucia.es/verificarFirma> indicando el código de VERIFICACIÓN

FIRMADO POR	JUAN JOSE SOLER GARCIA	FECHA	03/07/2024	
	ROCIO GUIJARRO MILLAN			
VERIFICACIÓN	Pk2jm6MP8Q4FQJJZRRTHBNMQA26B8	PÁGINA	748/3256	



APELLIDOS Y NOMBRE / RAZÓN SOCIAL
FERNANDEZ MALDONADO MARIA GRACIA
IMPORTES POR ANUALIDAD

NIF ****6787* **EXPEDIENTE** 1133990 **ANUALIDAD DE PAGO** 1ª

	2023	2024	2025	2026	2027
IMPORTE MÁXIMO SUBVENCIONABLE	1.652,07 €	1.652,07 €	1.652,07 €	1.652,07 €	1.652,07 €
IMPORTE MEDIO DE TRANSFERENCIA (€/ha)	216,24 €	216,24 €	216,24 €	216,24 €	216,24 €

RESUMEN DE UNIDADES

Cód	GRUPO DE PAGO	Sup. Dec. Admisible (ha)	Sup. Comprometida (ha)	Sup. ajustada compromiso (1) (ha)	% sobredec.	Sup. Propuesta (ha)	Importe Declarado	Importe Topado	Importe Propuesto	Importe tras sobredec.
432	FRUTALES SECANO	7,64		7,64	0,00	7,64	1.652,07	1.652,07	1.652,07	1.652,07
TOTAL		7,64	7,64	7,64		7,64	1.652,07	1.652,07	1.652,07	1.652,07

APLICACIÓN DE REDUCCIONES Y PENALIZACIONES

GRUPO DE PAGO	Importe Calculado	Importe prereduc.	Criterios de subvencionabilidad y compromisos	Presentación tardía	Omisión declaración	Condicionalidad	IMPORTE (Euros) PROPUESTO
FRUTALES SECANO	1.652,07	1.652,07	0,00	0,00	0,00	0,00	1.652,07
TOTAL	1.652,07	1.652,07					1.652,07

RESUMEN DE PAGOS

	IMPORTE (Euros)			
	PROPUESTO	FEADER (Eje 2)	MAPA	CAPADR
PROPUESTO	1.652,07	1.404,26	162,07	85,74

RECINTOS PROPUESTOS

REF.	REFERENCIA SIGPAC	CULTIVO DESCRIPCIÓN CULTIVO	S/R	G.PAGO	PEND. MEDIA (%)	SUP. DEC. ADMISIBLE (ha)	SUP. COMPROM. (ha)	SUP. AJUSTADA COMPROM. (1) (ha)	SUP. CONV. SIGPAC (ha)	SUP. CERTIE. (ha)	SUP. CAMPO (ha)	SUP. CAMPO DETER. CULT. DECLARADO (ha)	SUP. DEC. REDUCIDA (ha)	SUP. PROPUESTA (ha)
1700000005162064	18-185-001-00023-003	104007 ALMENDROS-COMUNA	S	432	37,60	0,35	0,35	0,35		0,35			0,35	0,35
1700000005162065	18-185-001-00099-001	104007 ALMENDROS-COMUNA	S	432	9,60	1,45	1,45	1,45		1,45			1,45	1,45
1700000005162066	18-185-001-00124-001	104007 ALMENDROS-COMUNA	S	432	30,90	1,20	1,20	1,20		1,20			1,20	1,20
1700000005162067	18-185-002-00041-001	104007 ALMENDROS-COMUNA	S	432	15,10	0,33	0,33	0,33		0,33			0,33	0,33
1700000005162069	18-185-001-00114-001	104007 ALMENDROS-COMUNA	S	432	28,00	0,63	0,63	0,63		0,63			0,63	0,63
1700000005162070	18-185-003-00096-001	104007 ALMENDROS-COMUNA	S	432	47,00	0,52	0,52	0,52		0,52			0,52	0,52
1700000005162071	18-185-002-00117-001	104007 ALMENDROS-COMUNA	S	432	5,20	2,97	2,97	2,97		2,97			2,97	2,97
1700000005162072	18-185-002-00118-001	104007 ALMENDROS-COMUNA	S	432	12,20	0,19	0,19	0,19		0,19			0,19	0,19

(1) Superficie declarada admisible ajustada con la superficie comprometida.
 (2) Factor de penalización valorando el alcance para el tipo de compromiso.

Puede verificar la integridad de una copia de este documento mediante la lectura del código QR adjunto o mediante el acceso a la dirección <https://ws050.juntadeandalucia.es/verificarFirma> indicando el código de VERIFICACIÓN

FIRMADO POR	JUAN JOSE SOLER GARCIA	FECHA	03/07/2024	
	ROCIO GUIJARRO MILLAN			
VERIFICACIÓN	Pk2jm6MP8Q4FQJJZRRTHBNMQA26B8	PÁGINA	749/3256	



APELLIDOS Y NOMBRE / RAZÓN SOCIAL

FERNANDEZ MARTIN ANGEL

NIF

****3065*

EXPEDIENTE

1064900

ANUALIDAD DE PAGO

1ª

IMPORTE POR ANUALIDAD

	2023	2024	2025	2026	2027
IMPORTE MÁXIMO SUBVENCIONABLE	912,53 €	912,53 €	912,53 €	912,53 €	912,53 €
IMPORTE MEDIO DE TRANSFERENCIA (€/ha)	216,24 €	216,24 €	216,24 €	216,24 €	216,24 €

RESUMEN DE UNIDADES

Cód	GRUPO DE PAGO	Sup. Dec. Admisible (ha)	Sup. Comprometida (ha)	Sup. ajustada compromiso (1) (ha)	% sobredec.	Sup. Propuesta (ha)	Importe Declarado	Importe Topado	Importe Propuesto	Importe tras sobredec.
432	FRUTALES SECANO	4,22		4,22	0,00	4,22	912,53	912,53	912,53	912,53
TOTAL		4,22	4,22	4,22		4,22	912,53	912,53	912,53	912,53

APLICACIÓN DE REDUCCIONES Y PENALIZACIONES

GRUPO DE PAGO	Importe Calculado	Importe prerreduc.	Criterios de subvencionabilidad y compromisos	Presentación tardía	Omisión declaración	Condicionalidad	IMPORTE (Euros) PROPUESTO
FRUTALES SECANO	912,53	912,53	0,00	0,00	1,00	0,00	903,40
TOTAL	912,53	912,53					903,40

RESUMEN DE PAGOS

	IMPORTE (Euros)			
	PROPUESTO	FEADER (Eje 2)	MAPA	CAPADR
PROPUESTO	903,40	767,89	88,62	46,89

RECINTOS PROPUESTOS

REF.	REFERENCIA SIGPAC	CULTIVO	DESCRIPCIÓN CULTIVO	S/R	G.PAGO	PEND. MEDIA (%)	SUP. DEC. ADMISIBLE (ha)	SUP. COMPROM. (ha)	SUP. AJUSTADA COMPROM. (1) (ha)	SUP. CONV. SIGPAC (ha)	SUP. CERTIE. (ha)	SUP. CAMPO (ha)	SUP. CAMPO DETER. CULT. DECLARADO (ha)	SUP. DEC. REDUCIDA (ha)	SUP. PROPUESTA (ha)
170000005675469	18-007-004-00663-001	104007	ALMENDROS-COMUNA	S	432	39,60	0,11	0,11	0,11		0,11			0,11	0,11
170000005675470	18-144-020-00008-001	104007	ALMENDROS-COMUNA	S	432	35,50	0,23	0,23	0,23		0,23			0,23	0,23
170000005675471	18-144-020-00010-001	104007	ALMENDROS-COMUNA	S	432	34,40	0,44	0,44	0,44		0,44			0,44	0,44
170000005675472	18-144-020-00120-001	104007	ALMENDROS-COMUNA	S	432	32,40	0,10	0,10	0,10		0,10			0,10	0,10
170000005675473	18-007-006-00584-002	104007	ALMENDROS-COMUNA	S	432	42,20	0,46	0,46	0,46		0,46			0,46	0,46
170000005675474	18-007-006-00545-001	104007	ALMENDROS-COMUNA	S	432	49,90	0,28	0,28	0,28		0,28			0,28	0,28
170000005675475	18-007-006-00536-001	104007	ALMENDROS-COMUNA	S	432	40,50	0,20	0,20	0,20		0,20			0,20	0,20
170000005675476	18-007-006-00566-001	104007	ALMENDROS-COMUNA	S	432	41,70	0,63	0,63	0,63		0,63			0,63	0,63
170000005675477	18-007-006-00562-001	104007	ALMENDROS-COMUNA	S	432	46,70	0,33	0,33	0,33		0,33			0,33	0,33
170000005675478	18-144-020-00070-001	104007	ALMENDROS-COMUNA	S	432	49,40	1,11	1,11	1,11		1,11			1,11	1,11
170000005675479	18-144-020-00117-001	104007	ALMENDROS-COMUNA	S	432	34,10	0,14	0,14	0,14		0,14			0,14	0,14
170000005675480	18-144-021-00001-001	104007	ALMENDROS-COMUNA	S	432	39,60	0,19	0,19	0,19		0,19			0,19	0,19

INCIDENCIAS

INCIDENCIA DESCRIPCIÓN

256 Solicitud con recintos no declarados en campaña actual con una reducción por omisión de superficie superior al 3%
CÓDIGO PARA EL PORCENTAJE DE REDUCCIÓN POR OMISIÓN QUE CORRESPONDE A LA SOLICITUD:1

(1) Superficie declarada admisible ajustada con la superficie comprometida.
(2) Factor de penalización valorando el alcance para el tipo de compromiso.

Puede verificar la integridad de una copia de este documento mediante la lectura del código QR adjunto o mediante el acceso a la dirección https://ws050.juntadeandalucia.es/verificarFirma indicando el código de VERIFICACIÓN					
FIRMADO POR	JUAN JOSE SOLER GARCIA		FECHA		03/07/2024
	ROCIO GUIJARRO MILLAN				
VERIFICACIÓN	Pk2jm6MP8Q4FQJJZRRTHBNMQA26B8		PÁGINA		750/3256



APELLIDOS Y NOMBRE / RAZÓN SOCIAL

FERNÁNDEZ MARTÍNEZ JOSÉ

NIF
****6000*

EXPEDIENTE
1260376

ANUALIDAD DE PAGO
1ª

IMPORTE POR ANUALIDAD

	2023	2024	2025	2026	2027
IMPORTE MÁXIMO SUBVENCIONABLE	223,78 €	223,78 €	223,78 €	223,78 €	223,78 €
IMPORTE MEDIO DE TRANSFERENCIA (€/ha)	349,66 €	349,66 €	349,66 €	349,66 €	349,66 €

RESUMEN DE UNIDADES

Cód	GRUPO DE PAGO	Sup. Dec. Admisible (ha)	Sup. Comprometida (ha)	Sup. ajustada compromiso (1) (ha)	% sobredec.	Sup. Propuesta (ha)	Importe Declarado	Importe Topado	Importe Propuesto	Importe tras sobredec.
433	FRUTALES REGADÍO	0,64		0,64	0,00	0,64	223,78	223,78	223,78	223,78
TOTAL		0,64	0,64	0,64		0,64	223,78	223,78	223,78	223,78

APLICACIÓN DE REDUCCIONES Y PENALIZACIONES

GRUPO DE PAGO	Importe Calculado	Importe prereduc.	Criterios de subvencionabilidad y compromisos	Presentación tardía	Omisión declaración	Condicionalidad	IMPORTE (Euros) PROPUESTO
FRUTALES REGADÍO	223,78	223,78	0,00	0,00	0,00	0,00	223,78
TOTAL	223,78	223,78					223,78

RESUMEN DE PAGOS

	IMPORTE (Euros)		
	PROPUESTO	FEADER (Eje 2)	MAPA
PROPUESTO	223,78	190,21	21,95
			CAPADR 11,62

RECINTOS PROPUESTOS

REF.	REFERENCIA SIGPAC	CULTIVO	DESCRIPCIÓN CULTIVO	S/R	G.PAGO	PEND. MEDIA (%)	SUP. DEC. ADMISIBLE (ha)	SUP. COMPROM. (ha)	SUP. AJUSTADA COMPROM. (1) (ha)	SUP. CONV. SIGPAC (ha)	SUP. CERTIE. (ha)	SUP. CAMPO (ha)	SUP. CAMPO DETER. CULT. DECLARADO (ha)	SUP. DEC. REDUCIDA (ha)	SUP. PROPUESTA (ha)
-1068789	18-028-001-00176-011	105211	MELOCOTONEROS-CATHERINA	R	433	2,60	0,24	0,24	0,24		0,24			0,24	0,24
5268808	18-028-001-00258-005	105211	MELOCOTONEROS-CATHERINA	R	433	1,60	0,40	0,40	0,40		0,40			0,40	0,40

INCIDENCIAS

INCIDENCIA DESCRIPCIÓN

- 100400 Recinto con cultivo, variedad, régimen de explotación o uso Sigpac no compatible con la operación solicitada (Anexo IV.I Cultivos y variedades elegibles para las Intervenciones. Orden de 28 de marzo de 2023).
Ref:5294795 Recinto:18-028-001-00267-00003 Cultivo:105211 MELOCOTONEROS-CATHERINA Secano Uso:FY
- 100424 Solicita recinto que no está comprometido para la operación.
Ref:5294795 Recinto:18-028-001-00267-00003 Cultivo:105211 MELOCOTONEROS-CATHERINA Secano

(1) Superficie declarada admisible ajustada con la superficie comprometida.
(2) Factor de penalización valorando el alcance para el tipo de compromiso.

Puede verificar la integridad de una copia de este documento mediante la lectura del código QR adjunto o mediante el acceso a la dirección <https://ws050.juntadeandalucia.es/verificarFirma> indicando el código de VERIFICACIÓN

FIRMADO POR	JUAN JOSE SOLER GARCIA	FECHA	03/07/2024	
	ROCIO GUIJARRO MILLAN			
VERIFICACIÓN	Pk2jm6MP8Q4FQJJZRRTHBNMQA26B8	PÁGINA	751/3256	



APELLIDOS Y NOMBRE / RAZÓN SOCIAL
FERNANDEZ MARTINEZ MARGARITA

NIF
****0176*

EXPEDIENTE
1012714

ANUALIDAD DE PAGO
1ª

IMPORTE POR ANUALIDAD

	2023	2024	2025	2026	2027
IMPORTE MÁXIMO SUBVENCIONABLE	9.045,67 €	9.045,67 €	9.045,67 €	9.045,67 €	9.045,67 €
IMPORTE MEDIO DE TRANSFERENCIA (€/ha)	212,24 €	212,24 €	212,24 €	212,24 €	212,24 €

RESUMEN DE UNIDADES

Cód	GRUPO DE PAGO	Sup. Dec. Admisible (ha)	Sup. Comprometida (ha)	Sup. ajustada compromiso (I) (ha)	% sobredec.	Sup. Propuesta (ha)	Importe Declarado	Importe Topado	Importe Propuesto	Importe tras sobredec.
426	HERBÁCEOS	2,62		2,62	0,00	2,62	396,07	396,07	396,07	396,07
432	FRUTALES SECANO	58,04		40,00	0,00	40,00	8.649,60	8.649,60	8.649,60	8.649,60
TOTAL		60,66	42,62	42,62		42,62	9.045,67	9.045,67	9.045,67	9.045,67

APLICACIÓN DE REDUCCIONES Y PENALIZACIONES

GRUPO DE PAGO	Importe Calculado	Importe prereduc.	Criterios de subvencionabilidad y compromisos			Omisión declaración	Condicionalidad	PROPUUESTO (Euros)
			Presentación tardía	Presentación	Presentación			
FRUTALES SECANO	8.649,60	8.649,60	0,00	0,00	0,00	0,00	8.649,60	
HERBÁCEOS	396,07	396,07	0,00	0,00	0,00	0,00	396,07	
TOTAL	9.045,67	9.045,67					9.045,67	

RESUMEN DE PAGOS

PROPUESTO	IMPORTE (Euros)			
	PROPUESTO	FEADER (Eje 2)	MAPA	CAPADR
PROPUESTO	9.045,67	7.688,82	887,38	469,47

RECINTOS PROPUESTOS

REF.	REFERENCIA SIGPAC	CULTIVO	DESCRIPCIÓN CULTIVO	S/R	G.PAGO	PEND. MEDIA (%)	SUP. DEC. ADMISIBLE (ha)	SUP. COMPROM. (ha)	SUP. AJUSTADA COMPR.(I) (ha)	SUP. CONV. SIGPAC (ha)	SUP. CERTIF. (ha)	SUP. CAMPO (ha)	SUP. CAMPO DETER. CULT. DECLARADO (ha)	SUP. DEC. REDUCIDA (ha)	SUP. PROPUESTA (ha)
1700000005834379	18-057-040-00278-002	8000	AVENA-SIN VARIEDAD	R	426	4,10	2,62	2,62	2,62	2,62	2,62	2,62	2,62	2,62	2,62
-19001	18-057-040-00264-001	104020	ALMENDROS-GUARA	S	432	3,20	9,89	9,89	9,89	9,89	9,89	9,89	9,89	9,89	9,89
1700000005834374	18-040-008-00087-001	104020	ALMENDROS-GUARA	S	432	4,10	5,46	5,46	5,46	5,46	5,46	5,46	5,46	5,46	5,46
1700000005834375	18-040-008-00129-001	104020	ALMENDROS-GUARA	S	432	4,10	0,96	0,96	0,96	0,96	0,96	0,96	0,96	0,96	0,96
1700000005834376	18-040-009-00029-001	104020	ALMENDROS-GUARA	S	432	4,40	0,62	0,62	0,62	0,62	0,62	0,62	0,62	0,62	0,62
1700000005834378	18-040-009-00039-004	104020	ALMENDROS-GUARA	S	432	7,20	13,62	13,62	13,62	13,62	13,62	13,62	13,62	13,62	13,62
1700000005834380	18-057-043-00304-001	104020	ALMENDROS-GUARA	S	432	8,60	0,86	0,86	0,86	0,86	0,86	0,86	0,86	0,86	0,86
1700000005834382	18-057-043-00310-001	104020	ALMENDROS-GUARA	S	432	4,90	2,37	2,37	2,37	2,37	2,37	2,37	2,37	2,37	2,37
1700000005834384	18-057-043-00311-005	104020	ALMENDROS-GUARA	S	432	7,10	4,37	4,37	4,37	4,37	4,37	4,37	4,37	4,37	4,37
1700000005834392	18-057-039-00181-003	104007	ALMENDROS-COMUNA	S	432	5,40	0,09	0,09	0,09	0,09	0,09	0,09	0,09	0,09	0,09
1700000005834393	18-057-043-00320-001	104020	ALMENDROS-GUARA	S	432	8,50	1,26	1,26	1,26	1,26	1,26	1,26	1,26	1,26	1,26
1700000005834394	18-057-039-00181-002	104007	ALMENDROS-COMUNA	S	432	14,00	0,07	0,07	0,07	0,07	0,07	0,07	0,07	0,07	0,07
1700000005834395	18-057-043-00311-006	104020	ALMENDROS-GUARA	S	432	6,80	1,89	1,89	1,89	1,89	1,89	1,89	1,89	1,89	1,89
1700000005834397	18-057-040-00264-006	104042	ALMENDROS-TUONO	S	432	5,40	1,91	1,91	1,91	1,91	1,91	1,91	1,91	1,91	1,91
1700000005834398	18-057-039-00181-004	104007	ALMENDROS-COMUNA	S	432	9,50	0,17	0,17	0,17	0,17	0,17	0,17	0,17	0,17	0,17
1700000005834399	18-057-039-00181-006	104020	ALMENDROS-GUARA	S	432	7,00	14,50	14,50	14,50	14,50	14,50	14,50	14,50	14,50	14,50

INCIDENCIAS

INCIDENCIA DESCRIPCIÓN

- 100402 Recinto solicitado no forma parte de ningún organismo de control autorizado para la producción ecológica en Andalucía o fecha de inscripción posterior al plazo establecido (Anexo I. Criterios de Subvencionabilidad. Orden 28 de marzo de 2023).
Ref:1700000005834377 Recinto:18-057-040-00142-00002 Cultivo:113000 OTROS FRUTALES-SIN VARIEDAD Regadío
- 100424 Solicita recinto que no está comprometido para la operación.
Ref:1700000005834377 Recinto:18-057-040-00142-00002 Cultivo:113000 OTROS FRUTALES-SIN VARIEDAD Regadío

(1) Superficie declarada admisible ajustada con la superficie comprometida.
(2) Factor de penalización valorando el alcance para el tipo de compromiso.

Puede verificar la integridad de una copia de este documento mediante la lectura del código QR adjunto o mediante el acceso a la dirección <https://ws050.juntadeandalucia.es/verificarFirma> indicando el código de VERIFICACIÓN

FIRMADO POR	JUAN JOSE SOLER GARCIA	FECHA	03/07/2024	
	ROCIO GUIJARRO MILLAN			
VERIFICACIÓN	Pk2jm6MP8Q4FQJJZRRTHBNMQA26B8	PÁGINA	752/3256	



APELLIDOS Y NOMBRE / RAZÓN SOCIAL

FERNANDEZ MEMBRIVES MANUEL

NIF
***2469*

EXPEDIENTE
1052591

ANUALIDAD DE PAGO

1ª

IMPORTE POR ANUALIDAD

	2023	2024	2025	2026	2027
IMPORTE MÁXIMO SUBVENCIONABLE	2.496,57 €	2.496,57 €	2.496,57 €	2.496,57 €	2.496,57 €
IMPORTE MEDIO DE TRANSFERENCIA (€/ha)	349,66 €	349,66 €	349,66 €	349,66 €	349,66 €

RESUMEN DE UNIDADES

Cód	GRUPO DE PAGO	Sup. Dec. Admisible (ha)	Sup. Comprometida (ha)	Sup. ajustada compromiso (1) (ha)	% sobredec.	Sup. Propuesta (ha)	Importe Declarado	Importe Topado	Importe Propuesto	Importe tras sobredec.
433	FRUTALES REGADÍO	7,14		7,14	0,00	7,14	2.496,57	2.496,57	2.496,57	2.496,57
TOTAL		7,14	7,14	7,14		7,14	2.496,57	2.496,57	2.496,57	2.496,57

APLICACIÓN DE REDUCCIONES Y PENALIZACIONES

GRUPO DE PAGO	Importe Calculado	Importe prereduc.	Criterios de subvencionabilidad y compromisos	Presentación tardía	Omisión declaración	Condicionalidad	IMPORTE (Euros) PROPUESTO
FRUTALES REGADÍO	2.496,57	2.496,57	0,00	0,00	0,00	0,00	2.496,57
TOTAL	2.496,57	2.496,57					2.496,57

RESUMEN DE PAGOS

PROPUESTO	IMPORTE (Euros)			
	PROPUESTO	FEADER (Eje 2)	MAPA	CAPADR
PROPUESTO	2.496,57	2.122,08	244,91	129,58

RECINTOS PROPUESTOS

REF.	REFERENCIA SIGPAC	CULTIVO	DESCRIPCIÓN CULTIVO	S/R	G.PAGO	PEND. MEDIA (%)	SUP. DEC. ADMISIBLE (ha)	SUP. COMPROM. (ha)	SUP. AJUSTADA COMPR.(1) (ha)	SUP. CONV. SIGPAC (ha)	SUP. CERTIE. (ha)	SUP. CAMPO (ha)	SUP. CAMPO DETER. CULT. DECLARADO (ha)	SUP. DEC. REDUCIDA (ha)	SUP. PROPUESTA (ha)
1700000005984502	18-040-007-00058-001	104020	ALMENDROS-GUARA	R	433	2,70	0,61	0,61	0,61		0,61			0,61	0,61
1700000005984503	18-040-007-00186-001	104020	ALMENDROS-GUARA	R	433	4,00	1,99	1,99	1,99		1,99			1,99	1,99
1700000005984504	18-040-007-00168-001	104020	ALMENDROS-GUARA	R	433	7,00	0,15	0,15	0,15		0,15			0,15	0,15
1700000005984505	18-040-032-00156-001	104020	ALMENDROS-GUARA	R	433	2,70	2,47	2,47	2,47		2,47			2,47	2,47
1700000005984506	18-040-032-00155-002	104020	ALMENDROS-GUARA	R	433	3,70	1,92	1,92	1,92		1,92			1,92	1,92

(1) Superficie declarada admisible ajustada con la superficie comprometida.
(2) Factor de penalización valorando el alcance para el tipo de compromiso.

Puede verificar la integridad de una copia de este documento mediante la lectura del código QR adjunto o mediante el acceso a la dirección <https://ws050.juntadeandalucia.es/verificarFirma> indicando el código de VERIFICACIÓN

FIRMADO POR	JUAN JOSE SOLER GARCIA	FECHA	03/07/2024	
	ROCIO GUIJARRO MILLAN			
VERIFICACIÓN	Pk2jm6MP8Q4FQJJZRRTHBNMQA26B8	PÁGINA	753/3256	



APELLIDOS Y NOMBRE / RAZÓN SOCIAL **NIF** **EXPEDIENTE** **ANUALIDAD DE PAGO**
 FERNANDEZ MONTANOS MARIA DE LOS ANGELES ****8550* 1161939 1ª

IMPORTE POR ANUALIDAD

	2023	2024	2025	2026	2027
IMPORTE MÁXIMO SUBVENCIONABLE	8.649,60 €	8.649,60 €	8.649,60 €	8.649,60 €	8.649,60 €
IMPORTE MEDIO DE TRANSFERENCIA (€/ha)	216,24 €	216,24 €	216,24 €	216,24 €	216,24 €

RESUMEN DE UNIDADES

Cód	GRUPO DE PAGO	Sup. Dec. Admisible (ha)	Sup. Comprometida (ha)	Sup. ajustada compromiso (1) (ha)	% sobredec.	Sup. Propuesta (ha)	Importe Declarado	Importe Topado	Importe Propuesto	Importe tras sobredec.
432	FRUTALES SECANO	45,58		40,00	0,00	40,00	8.649,60	8.649,60	8.649,60	8.649,60
TOTAL		45,58	40,00	40,00		40,00	8.649,60	8.649,60	8.649,60	8.649,60

APLICACIÓN DE REDUCCIONES Y PENALIZACIONES

GRUPO DE PAGO	Importe Calculado	Importe prereduc.	Criterios de subvencionabilidad y compromisos	Presentación tardía	Omisión declaración	Condicionalidad	IMPORTE (Euros) PROPUESTO
FRUTALES SECANO	8.649,60	8.649,60	0,00	0,00	0,00	0,00	8.649,60
TOTAL	8.649,60	8.649,60					8.649,60

RESUMEN DE PAGOS

	IMPORTE (Euros)			
	PROPUESTO	FEADER (Eje 2)	MAPA	CAPADR
PROPUESTO	8.649,60	7.352,16	848,53	448,91

RECINTOS PROPUESTOS

REF.	REFERENCIA SIGPAC	CULTIVO	DESCRIPCIÓN CULTIVO	S/R	G.PAGO	PEND. MEDIA (%)	SUP. DEC. ADMISIBLE (ha)	SUP. COMPROM. (ha)	SUP. AJUSTADA COMPR.(1) (ha)	SUP. CONV. SIGPAC (ha)	SUP. CERTIE. (ha)	SUP. CAMPO (ha)	SUP. CAMPO DETER. CULT. DECLARADO (ha)	SUP. DEC. REDUCIDA (ha)	SUP. PROPUESTA (ha)
170000005023393	18-167-004-00036-004	104020	ALMENDROS-GUARA	S	432	6,50	45,58	45,58	45,58		45,58			45,58	45,58

(1) Superficie declarada admisible ajustada con la superficie comprometida.
 (2) Factor de penalización valorando el alcance para el tipo de compromiso.

Puede verificar la integridad de una copia de este documento mediante la lectura del código QR adjunto o mediante el acceso a la dirección https://ws050.juntadeandalucia.es/verificarFirma indicando el código de VERIFICACIÓN					
FIRMADO POR	JUAN JOSE SOLER GARCIA		FECHA		03/07/2024
	ROCIO GUIJARRO MILLAN				
VERIFICACIÓN	Pk2jm6MP8Q4FQJJZRRTHBNMQA26B8		PÁGINA		754/3256



APELLIDOS Y NOMBRE / RAZÓN SOCIAL

FERNANDEZ MORALES ADELA

NIF

****8884*

EXPEDIENTE

1143249

ANUALIDAD DE PAGO

1ª

IMPORTES POR ANUALIDAD

	2023	2024	2025	2026	2027
IMPORTE MÁXIMO SUBVENCIONABLE	9.074,74 €	9.074,74 €	9.074,74 €	9.074,74 €	9.074,74 €
IMPORTE MEDIO DE TRANSFERENCIA (€/ha)	140,74 €	140,74 €	140,74 €	140,74 €	140,74 €

RESUMEN DE UNIDADES

Cód	GRUPO DE PAGO	Sup. Admisible (ha)	Sup. Comprometida (ha)	Sup. ajustada compromiso (1) (ha)	% sobredec.	Sup. Propuesta (ha)	Importe Declarado	Importe Topado	Importe Propuesto	Importe tras sobredec.
426	HERBÁCEOS	60,03		60,03	0,00	60,03	9.074,74	9.074,74	9.074,74	9.074,74
434	HERBÁCEOS NO ELEGIBLES	4,45		4,45	0,00	4,45	0,00	0,00	0,00	0,00
TOTAL		64,48	64,48	64,48		64,48	9.074,74	9.074,74	9.074,74	9.074,74

APLICACIÓN DE REDUCCIONES Y PENALIZACIONES

GRUPO DE PAGO	Importe Calculado	Importe prereduc.	Criterios de subvencionabilidad y compromisos	Presentación tardía	Omisión declaración	Condicionalidad	PROPUESTO (Euros)
HERBÁCEOS	9.074,74	9.074,74	0,00	0,00	0,00	0,00	9.074,74
HERBÁCEOS NO ELEGIBLES	0,00	0,00	0,00	0,00	0,00	0,00	0,00
TOTAL	9.074,74	9.074,74					9.074,74

RESUMEN DE PAGOS

	PROPUESTO	PROPUESTO	FEADER (Eje 2)	MAPA	CAPADR
	PROPUESTO	9.074,74	7.713,53	890,23	470,98

RECINTOS PROPUESTOS

REF.	REFERENCIA SIGPAC	CULTIVO DESCRIPCIÓN CULTIVO	S/R G.PAGO	PEND. MEDIA (%)	SUP. ADMISIBLE (ha)	SUP. COMPROM. (ha)	SUP. AJUSTADA COMPR.(1) (ha)	SUP. CONV. SIGPAC (ha)	SUP. CERTIF. (ha)	SUP. CAMPO (ha)	SUP. CAMPO DETER. CULT. DECLARADO (ha)	SUP. DEC. REDUCIDA (ha)	SUP. PROPUESTA (ha)
-1583287	18-116-501-00013-002	5000 CEBADA-SIN VARIEDAD	S 426	4,00	10,83	10,83	10,83		10,83			10,83	10,83
-1583273	18-116-501-00058-001	40008 GUI SANTES-ALHAMBRA	S 426	4,80	2,43	2,43	2,43		2,43			2,43	2,43
1700000005833304	18-116-501-00002-011	40008 GUI SANTES-ALHAMBRA	S 426	4,80	11,46	11,46	11,46		11,59			11,46	11,46
1700000005833305	18-119-003-00050-002	40008 GUI SANTES-ALHAMBRA	R 426	5,90	0,17	0,17	0,17		0,17			0,17	0,17
1700000005833308	18-116-501-00002-013	40008 GUI SANTES-ALHAMBRA	S 426	5,50	4,81	4,81	4,81		4,81			4,81	4,81
1700000005833309	18-119-003-00242-002	40008 GUI SANTES-ALHAMBRA	R 426	3,10	0,24	0,24	0,24		0,24			0,24	0,24
1700000005833310	18-119-007-00100-001	40008 GUI SANTES-ALHAMBRA	R 426	2,80	0,97	0,97	0,97		0,97			0,97	0,97
1700000005833312	18-116-502-00063-001	40008 GUI SANTES-ALHAMBRA	S 426	3,50	2,70	2,70	2,70		2,70			2,70	2,70
1700000005833314	18-116-502-00055-001	40008 GUI SANTES-ALHAMBRA	S 426	3,10	4,61	4,61	4,61		4,61			4,61	4,61
1700000005833316	18-019-002-00130-002	5000 CEBADA-SIN VARIEDAD	R 426	3,70	0,19	0,19	0,19		0,19			0,19	0,19
1700000005833317	18-019-002-00123-003	5000 CEBADA-SIN VARIEDAD	R 426	3,70	0,21	0,21	0,21		0,21			0,21	0,21
1700000005833318	18-019-002-00332-002	5000 CEBADA-SIN VARIEDAD	R 426	4,50	0,18	0,18	0,18		0,18			0,18	0,18
1700000005833319	18-019-002-00248-002	5000 CEBADA-SIN VARIEDAD	R 426	2,60	0,25	0,25	0,25		0,25			0,25	0,25
1700000005833320	18-019-002-00065-001	5000 CEBADA-SIN VARIEDAD	R 426	3,60	0,12	0,12	0,12		0,12			0,12	0,12
1700000005833321	18-019-002-00062-002	5000 CEBADA-SIN VARIEDAD	R 426	3,00	0,22	0,22	0,22		0,22			0,22	0,22
1700000005833322	18-019-003-00009-002	5000 CEBADA-SIN VARIEDAD	R 426	3,80	0,13	0,13	0,13		0,13			0,13	0,13
1700000005833323	18-019-003-00072-002	5000 CEBADA-SIN VARIEDAD	R 426	3,20	0,15	0,15	0,15		0,15			0,15	0,15
1700000005833328	18-116-501-00001-002	5000 CEBADA-SIN VARIEDAD	S 426	6,90	7,49	7,49	7,49		7,49			7,49	7,49
1700000005833329	18-116-501-00001-003	5000 CEBADA-SIN VARIEDAD	S 426	6,60	4,81	4,81	4,81		4,81			4,81	4,81
1700000005833330	18-019-002-00120-001	5000 CEBADA-SIN VARIEDAD	R 426	3,70	0,15	0,15	0,15		0,15			0,15	0,15
1700000005833331	18-019-002-00121-001	5000 CEBADA-SIN VARIEDAD	R 426	4,30	0,29	0,29	0,29		0,29			0,29	0,29
1700000005833332	18-019-003-00179-001	5000 CEBADA-SIN VARIEDAD	R 426	5,50	0,60	0,60	0,60		0,60			0,60	0,60
1700000005833333	18-116-501-00050-002	5000 CEBADA-SIN VARIEDAD	S 426	9,50	3,39	3,39	3,39		3,39			3,39	3,39
1700000005833334	18-116-501-00050-005	5000 CEBADA-SIN VARIEDAD	S 426	6,40	2,77	2,77	2,77		2,77			2,77	2,77
1700000005833335	18-116-501-00052-003	5000 CEBADA-SIN VARIEDAD	S 426	7,10	0,86	0,86	0,86		0,86			0,86	0,86
-1583267	18-116-501-00058-001	20000 BARBECHO TRADICIONAL-SIN VARIEDAD	S 434	4,80	2,00	2,00	2,00		2,00			2,00	2,00
1700000005833311	18-119-001-00196-002	20000 BARBECHO TRADICIONAL-SIN VARIEDAD	R 434	4,80	0,10	0,10	0,10		0,10			0,10	0,10
1700000005833327	18-116-501-00053-001	20000 BARBECHO TRADICIONAL-SIN VARIEDAD	S 434	5,60	2,35	2,35	2,35		2,35			2,35	2,35

(1) Superficie declarada admisible ajustada con la superficie comprometida.
(2) Factor de penalización valorando el alcance para el tipo de compromiso.

Puede verificar la integridad de una copia de este documento mediante la lectura del código QR adjunto o mediante el acceso a la dirección https://ws050.juntadeandalucia.es/verificarFirma indicando el código de VERIFICACIÓN					
FIRMADO POR	JUAN JOSE SOLER GARCIA		FECHA		03/07/2024
	ROCIO GUIJARRO MILLAN				
VERIFICACIÓN	Pk2jm6MP8Q4FQJJZRRTHBNMQA26B8		PÁGINA		755/3256



<u>APELLIDOS Y NOMBRE / RAZÓN SOCIAL</u>	<u>NIF</u>	<u>EXPEDIENTE</u>	<u>ANUALIDAD DE PAGO</u>
FERNANDEZ MORENO JUAN	****5677*	1152991	

RESUMEN DE PAGOS

		<u>IMPORTE (Euros)</u>		
		<u>FEADER</u>	<u>MAPA</u>	<u>CAPADR</u>
		<u>(Eje 2)</u>		
PROPUESTO	<u>PROPUESTO</u>	0,00	0,00	0,00

INCIDENCIAS

INCIDENCIA DESCRIPCIÓN

- 7162 Se advierte que en el impreso DATOS DE RECINTOS no está consignada la operación solicitada en el impreso SOLICITA LINEAS DE AYUDA DE DESARROLLO RURAL.
- 101008 Expediente sin compromisos vigentes.
Operación:6503.2

(1) Superficie declarada admisible ajustada con la superficie comprometida.
(2) Factor de penalización valorando el alcance para el tipo de compromiso.

Puede verificar la integridad de una copia de este documento mediante la lectura del código QR adjunto o mediante el acceso a la dirección https://ws050.juntadeandalucia.es/verificarFirma indicando el código de VERIFICACIÓN				
FIRMADO POR	JUAN JOSE SOLER GARCIA	FECHA	03/07/2024	
	ROCIO GUIJARRO MILLAN			
VERIFICACIÓN	Pk2jm6MP8Q4FQJJZRRTHBNMQA26B8	PÁGINA	756/3256	



<u>APELLIDOS Y NOMBRE / RAZÓN SOCIAL</u>	<u>NIF</u>	<u>EXPEDIENTE</u>	<u>ANUALIDAD DE PAGO</u>
FERNANDEZ MORON ANGEL RAFAEL	****5840*	1227112	

RESUMEN DE PAGOS

	<u>PROPUESTO</u>	<u>IMPORTE (Euros)</u>		
		<u>FEADER (Eje 2)</u>	<u>MAPA</u>	<u>CAPADR</u>
PROPUESTO	0,00	0,00	0,00	0,00

(1) Superficie declarada admisible ajustada con la superficie comprometida.
(2) Factor de penalización valorando el alcance para el tipo de compromiso.

Puede verificar la integridad de una copia de este documento mediante la lectura del código QR adjunto o mediante el acceso a la dirección https://ws050.juntadeandalucia.es/verificarFirma indicando el código de VERIFICACIÓN				
FIRMADO POR	JUAN JOSE SOLER GARCIA	FECHA	03/07/2024	
	ROCIO GUIJARRO MILLAN			
VERIFICACIÓN	Pk2jm6MP8Q4FQJJZRRTHBNMQA26B8	PÁGINA	757/3256	



INCIDENCIAS

INCIDENCIA DESCRIPCIÓN

242	Recinto pendiente de acreditación de titularidad. Ref:5227769 Recinto:18-036-003-00426-00002 Cultivo:20000 BARBECHO TRADICIONAL-SIN VARIEDAD Regadío Ref:5227782 Recinto:18-036-004-00134-00001 Cultivo:62000 PASTOS PERMANENTES DE 5 O MAS AÑOS-SIN VARIEDAD Secano Ref:5227785 Recinto:18-036-004-00134-00002 Cultivo:20000 BARBECHO TRADICIONAL-SIN VARIEDAD Regadío Ref:5227777 Recinto:18-036-004-00139-00002 Cultivo:62000 PASTOS PERMANENTES DE 5 O MAS AÑOS-SIN VARIEDAD Secano Ref:5227779 Recinto:18-036-004-00139-00003 Cultivo:20000 BARBECHO TRADICIONAL-SIN VARIEDAD Regadío Ref:5229789 Recinto:18-036-004-00139-00004 Cultivo:20000 BARBECHO TRADICIONAL-SIN VARIEDAD Regadío Ref:5227776 Recinto:18-036-004-00139-00005 Cultivo:20000 BARBECHO TRADICIONAL-SIN VARIEDAD Regadío Ref:5228555 Recinto:18-036-005-00239-00002 Cultivo:62000 PASTOS PERMANENTES DE 5 O MAS AÑOS-SIN VARIEDAD Secano Ref:4810892 Recinto:18-036-005-00244-00006 Cultivo:62000 PASTOS PERMANENTES DE 5 O MAS AÑOS-SIN VARIEDAD Secano Ref:4810894 Recinto:18-036-005-00244-00007 Cultivo:62000 PASTOS PERMANENTES DE 5 O MAS AÑOS-SIN VARIEDAD Secano Ref:5228570 Recinto:18-036-005-00276-00004 Cultivo:62000 PASTOS PERMANENTES DE 5 O MAS AÑOS-SIN VARIEDAD Secano Ref:5228569 Recinto:18-036-005-00276-00005 Cultivo:62000 PASTOS PERMANENTES DE 5 O MAS AÑOS-SIN VARIEDAD Secano Ref:5228571 Recinto:18-036-005-00276-00006 Cultivo:62000 PASTOS PERMANENTES DE 5 O MAS AÑOS-SIN VARIEDAD Secano Ref:5228538 Recinto:18-036-005-00283-00002 Cultivo:62000 PASTOS PERMANENTES DE 5 O MAS AÑOS-SIN VARIEDAD Secano Ref:4810786 Recinto:18-036-005-00284-00005 Cultivo:62000 PASTOS PERMANENTES DE 5 O MAS AÑOS-SIN VARIEDAD Secano Ref:5229559 Recinto:18-036-007-00194-00002 Cultivo:62000 PASTOS PERMANENTES DE 5 O MAS AÑOS-SIN VARIEDAD Secano Ref:5229712 Recinto:18-036-007-00202-00002 Cultivo:62000 PASTOS PERMANENTES DE 5 O MAS AÑOS-SIN VARIEDAD Secano Ref:5229710 Recinto:18-036-007-00202-00003 Cultivo:62000 PASTOS PERMANENTES DE 5 O MAS AÑOS-SIN VARIEDAD Secano Ref:5229565 Recinto:18-036-007-00206-00002 Cultivo:62000 PASTOS PERMANENTES DE 5 O MAS AÑOS-SIN VARIEDAD Secano Ref:5229709 Recinto:18-036-007-00212-00001 Cultivo:62000 PASTOS PERMANENTES DE 5 O MAS AÑOS-SIN VARIEDAD Secano Ref:170000006775290 Recinto:18-036-008-00027-00004 Cultivo:62000 PASTOS PERMANENTES DE 5 O MAS AÑOS-SIN VARIEDAD Secano Ref:5228581 Recinto:18-122-006-00097-00001 Cultivo:62000 PASTOS PERMANENTES DE 5 O MAS AÑOS-SIN VARIEDAD Secano
452	Actividad agraria declarada en un recinto no compatible con el uso PA, PR o PS asignado en SIGPAC para ese recinto. Ref:5227782 Recinto:18-036-004-00134-00001 Cultivo:62000 PASTOS PERMANENTES DE 5 O MAS AÑOS-SIN VARIEDAD Secano USO ASIGNADO EN SIGPAC:PS Ref:5227777 Recinto:18-036-004-00139-00002 Cultivo:62000 PASTOS PERMANENTES DE 5 O MAS AÑOS-SIN VARIEDAD Secano USO ASIGNADO EN SIGPAC:PA Ref:5228555 Recinto:18-036-005-00239-00002 Cultivo:62000 PASTOS PERMANENTES DE 5 O MAS AÑOS-SIN VARIEDAD Secano USO ASIGNADO EN SIGPAC:PR Ref:4810894 Recinto:18-036-005-00244-00007 Cultivo:62000 PASTOS PERMANENTES DE 5 O MAS AÑOS-SIN VARIEDAD Secano USO ASIGNADO EN SIGPAC:PR Ref:5228570 Recinto:18-036-005-00276-00004 Cultivo:62000 PASTOS PERMANENTES DE 5 O MAS AÑOS-SIN VARIEDAD Secano USO ASIGNADO EN SIGPAC:PA Ref:5228569 Recinto:18-036-005-00276-00005 Cultivo:62000 PASTOS PERMANENTES DE 5 O MAS AÑOS-SIN VARIEDAD Secano USO ASIGNADO EN SIGPAC:PR Ref:5228571 Recinto:18-036-005-00276-00006 Cultivo:62000 PASTOS PERMANENTES DE 5 O MAS AÑOS-SIN VARIEDAD Secano USO ASIGNADO EN SIGPAC:PR Ref:5228538 Recinto:18-036-005-00283-00002 Cultivo:62000 PASTOS PERMANENTES DE 5 O MAS AÑOS-SIN VARIEDAD Secano USO ASIGNADO EN SIGPAC:PR Ref:4810786 Recinto:18-036-005-00284-00005 Cultivo:62000 PASTOS PERMANENTES DE 5 O MAS AÑOS-SIN VARIEDAD Secano USO ASIGNADO EN SIGPAC:PR Ref:5229559 Recinto:18-036-007-00194-00002 Cultivo:62000 PASTOS PERMANENTES DE 5 O MAS AÑOS-SIN VARIEDAD Secano USO ASIGNADO EN SIGPAC:PR Ref:5229712 Recinto:18-036-007-00202-00002 Cultivo:62000 PASTOS PERMANENTES DE 5 O MAS AÑOS-SIN VARIEDAD Secano USO ASIGNADO EN SIGPAC:PR Ref:5229710 Recinto:18-036-007-00202-00003 Cultivo:62000 PASTOS PERMANENTES DE 5 O MAS AÑOS-SIN VARIEDAD Secano USO ASIGNADO EN SIGPAC:PS Ref:5229565 Recinto:18-036-007-00206-00002 Cultivo:62000 PASTOS PERMANENTES DE 5 O MAS AÑOS-SIN VARIEDAD Secano USO ASIGNADO EN SIGPAC:PR Ref:5229709 Recinto:18-036-007-00212-00001 Cultivo:62000 PASTOS PERMANENTES DE 5 O MAS AÑOS-SIN VARIEDAD Secano USO ASIGNADO EN SIGPAC:PR Ref:170000006775290 Recinto:18-036-008-00027-00004 Cultivo:62000 PASTOS PERMANENTES DE 5 O MAS AÑOS-SIN VARIEDAD Secano USO ASIGNADO EN SIGPAC:PR Ref:5228581 Recinto:18-122-006-00097-00001 Cultivo:62000 PASTOS PERMANENTES DE 5 O MAS AÑOS-SIN VARIEDAD Secano USO ASIGNADO EN SIGPAC:PR
100411	Recinto no admisible por no estar asociado en SIGGAN a una explotación ganadera admisible (Artículo 10 de la Orden de 28 de marzo de 2023). Ref:5227782 Recinto:18-036-004-00134-00001 Cultivo:62000 PASTOS PERMANENTES DE 5 O MAS AÑOS-SIN VARIEDAD Secano Ref:5227777 Recinto:18-036-004-00139-00002 Cultivo:62000 PASTOS PERMANENTES DE 5 O MAS AÑOS-SIN VARIEDAD Secano Ref:5228555 Recinto:18-036-005-00239-00002 Cultivo:62000 PASTOS PERMANENTES DE 5 O MAS AÑOS-SIN VARIEDAD Secano

(1) Superficie declarada admisible ajustada con la superficie comprometida.
(2) Factor de penalización valorando el alcance para el tipo de compromiso.

Puede verificar la integridad de una copia de este documento mediante la lectura del código QR adjunto o mediante el acceso a la dirección https://ws050.juntadeandalucia.es/verificarFirma indicando el código de VERIFICACIÓN				
FIRMADO POR	JUAN JOSE SOLER GARCIA	FECHA	03/07/2024	
	ROCIO GUIJARRO MILLAN			
VERIFICACIÓN	Pk2jm6MP8Q4FQJJZRRTHBNMQA26B8	PÁGINA	758/3256	



INCIDENCIAS

INCIDENCIA DESCRIPCIÓN

	Ref:4810892 Recinto:18-036-005-00244-00006 Cultivo:62000 PASTOS PERMANENTES DE 5 O MAS AÑOS-SIN VARIEDAD Secano
	Ref:4810894 Recinto:18-036-005-00244-00007 Cultivo:62000 PASTOS PERMANENTES DE 5 O MAS AÑOS-SIN VARIEDAD Secano
	Ref:5228570 Recinto:18-036-005-00276-00004 Cultivo:62000 PASTOS PERMANENTES DE 5 O MAS AÑOS-SIN VARIEDAD Secano
	Ref:5228569 Recinto:18-036-005-00276-00005 Cultivo:62000 PASTOS PERMANENTES DE 5 O MAS AÑOS-SIN VARIEDAD Secano
	Ref:5228571 Recinto:18-036-005-00276-00006 Cultivo:62000 PASTOS PERMANENTES DE 5 O MAS AÑOS-SIN VARIEDAD Secano
	Ref:5228538 Recinto:18-036-005-00283-00002 Cultivo:62000 PASTOS PERMANENTES DE 5 O MAS AÑOS-SIN VARIEDAD Secano
	Ref:4810786 Recinto:18-036-005-00284-00005 Cultivo:62000 PASTOS PERMANENTES DE 5 O MAS AÑOS-SIN VARIEDAD Secano
	Ref:5229559 Recinto:18-036-007-00194-00002 Cultivo:62000 PASTOS PERMANENTES DE 5 O MAS AÑOS-SIN VARIEDAD Secano
	Ref:5229712 Recinto:18-036-007-00202-00002 Cultivo:62000 PASTOS PERMANENTES DE 5 O MAS AÑOS-SIN VARIEDAD Secano
	Ref:5229710 Recinto:18-036-007-00202-00003 Cultivo:62000 PASTOS PERMANENTES DE 5 O MAS AÑOS-SIN VARIEDAD Secano
	Ref:5229565 Recinto:18-036-007-00206-00002 Cultivo:62000 PASTOS PERMANENTES DE 5 O MAS AÑOS-SIN VARIEDAD Secano
	Ref:5229709 Recinto:18-036-007-00212-00001 Cultivo:62000 PASTOS PERMANENTES DE 5 O MAS AÑOS-SIN VARIEDAD Secano
	Ref:1700000006775290 Recinto:18-036-008-00027-00004 Cultivo:62000 PASTOS PERMANENTES DE 5 O MAS AÑOS-SIN VARIEDAD Secano
	Ref:5228581 Recinto:18-122-006-00097-00001 Cultivo:62000 PASTOS PERMANENTES DE 5 O MAS AÑOS-SIN VARIEDAD Secano
100424	Solicita recinto que no está comprometido para la operación.
	Ref:5227769 Recinto:18-036-003-00426-00002 Cultivo:20000 BARBECHO TRADICIONAL-SIN VARIEDAD Regadío
	Ref:5227782 Recinto:18-036-004-00134-00001 Cultivo:62000 PASTOS PERMANENTES DE 5 O MAS AÑOS-SIN VARIEDAD Secano
	Ref:5227785 Recinto:18-036-004-00134-00002 Cultivo:20000 BARBECHO TRADICIONAL-SIN VARIEDAD Regadío
	Ref:5227777 Recinto:18-036-004-00139-00002 Cultivo:62000 PASTOS PERMANENTES DE 5 O MAS AÑOS-SIN VARIEDAD Secano
	Ref:5227779 Recinto:18-036-004-00139-00003 Cultivo:20000 BARBECHO TRADICIONAL-SIN VARIEDAD Regadío
	Ref:5229789 Recinto:18-036-004-00139-00004 Cultivo:20000 BARBECHO TRADICIONAL-SIN VARIEDAD Regadío
	Ref:5227776 Recinto:18-036-004-00139-00005 Cultivo:20000 BARBECHO TRADICIONAL-SIN VARIEDAD Regadío
	Ref:5228555 Recinto:18-036-005-00239-00002 Cultivo:62000 PASTOS PERMANENTES DE 5 O MAS AÑOS-SIN VARIEDAD Secano
	Ref:4810892 Recinto:18-036-005-00244-00006 Cultivo:62000 PASTOS PERMANENTES DE 5 O MAS AÑOS-SIN VARIEDAD Secano
	Ref:4810894 Recinto:18-036-005-00244-00007 Cultivo:62000 PASTOS PERMANENTES DE 5 O MAS AÑOS-SIN VARIEDAD Secano
	Ref:5228570 Recinto:18-036-005-00276-00004 Cultivo:62000 PASTOS PERMANENTES DE 5 O MAS AÑOS-SIN VARIEDAD Secano
	Ref:5228569 Recinto:18-036-005-00276-00005 Cultivo:62000 PASTOS PERMANENTES DE 5 O MAS AÑOS-SIN VARIEDAD Secano
	Ref:5228571 Recinto:18-036-005-00276-00006 Cultivo:62000 PASTOS PERMANENTES DE 5 O MAS AÑOS-SIN VARIEDAD Secano
	Ref:5228538 Recinto:18-036-005-00283-00002 Cultivo:62000 PASTOS PERMANENTES DE 5 O MAS AÑOS-SIN VARIEDAD Secano
	Ref:4810786 Recinto:18-036-005-00284-00005 Cultivo:62000 PASTOS PERMANENTES DE 5 O MAS AÑOS-SIN VARIEDAD Secano
	Ref:5229559 Recinto:18-036-007-00194-00002 Cultivo:62000 PASTOS PERMANENTES DE 5 O MAS AÑOS-SIN VARIEDAD Secano
	Ref:5229712 Recinto:18-036-007-00202-00002 Cultivo:62000 PASTOS PERMANENTES DE 5 O MAS AÑOS-SIN VARIEDAD Secano
	Ref:5229710 Recinto:18-036-007-00202-00003 Cultivo:62000 PASTOS PERMANENTES DE 5 O MAS AÑOS-SIN VARIEDAD Secano
	Ref:5229565 Recinto:18-036-007-00206-00002 Cultivo:62000 PASTOS PERMANENTES DE 5 O MAS AÑOS-SIN VARIEDAD Secano
	Ref:5229709 Recinto:18-036-007-00212-00001 Cultivo:62000 PASTOS PERMANENTES DE 5 O MAS AÑOS-SIN VARIEDAD Secano
	Ref:1700000006775290 Recinto:18-036-008-00027-00004 Cultivo:62000 PASTOS PERMANENTES DE 5 O MAS AÑOS-SIN VARIEDAD Secano
	Ref:5228581 Recinto:18-122-006-00097-00001 Cultivo:62000 PASTOS PERMANENTES DE 5 O MAS AÑOS-SIN VARIEDAD Secano
101008	Expediente sin compromisos vigentes. Operación:6503.2

(1) Superficie declarada admisible ajustada con la superficie comprometida.
(2) Factor de penalización valorando el alcance para el tipo de compromiso.

Puede verificar la integridad de una copia de este documento mediante la lectura del código QR adjunto o mediante el acceso a la dirección <https://ws050.juntadeandalucia.es/verificarFirma> indicando el código de VERIFICACIÓN

FIRMADO POR	JUAN JOSE SOLER GARCIA	FECHA	03/07/2024	
	ROCIO GUIJARRO MILLAN			
VERIFICACIÓN	Pk2jm6MP8Q4FQJJZRRTHBNMQA26B8	PÁGINA	759/3256	



APELLIDOS Y NOMBRE / RAZÓN SOCIAL

FERNANDEZ MUÑOZ CLEMENTE

NIF

****0187*

EXPEDIENTE

1228497

ANUALIDAD DE PAGO

1ª

IMPORTE POR ANUALIDAD

	2023	2024	2025	2026	2027
IMPORTE MÁXIMO SUBVENCIONABLE	6.457,80 €	6.457,80 €	6.457,80 €	6.457,80 €	6.457,80 €
IMPORTE MEDIO DE TRANSFERENCIA (€/ha)	247,90 €	247,90 €	247,90 €	247,90 €	247,90 €

RESUMEN DE UNIDADES

Cód	GRUPO DE PAGO	Sup. Dec. Admisible (ha)	Sup. Comprometida (ha)	Sup. ajustada compromiso (1) (ha)	% sobredec.	Sup. Propuesta (ha)	Importe Declarado	Importe Topado	Importe Propuesto	Importe tras sobredec.
429	OLIVAR	26,05		26,05	0,00	26,05	6.457,80	6.457,80	6.457,80	6.457,80
TOTAL		26,05	26,05	26,05		26,05	6.457,80	6.457,80	6.457,80	6.457,80

APLICACIÓN DE REDUCCIONES Y PENALIZACIONES

GRUPO DE PAGO	Importe Calculado	Importe prerreduc.	Criterios de subvencionabilidad y compromisos	Presentación tardía	Omisión declaración	Condicionality	IMPORTE (Euros) PROPUESTO
OLIVAR	6.457,80	6.457,80	0,00	0,00	1,00	0,00	6.393,22
TOTAL	6.457,80	6.457,80					6.393,22

RESUMEN DE PAGOS

	IMPORTE (Euros)			
	PROPUESTO	FEADER (Eje 2)	MAPA	CAPADR
PROPUESTO	6.393,22	5.434,24	627,17	331,81

RECINTOS PROPUESTOS

REF.	REFERENCIA SIGPAC	CULTIVO	DESCRIPCIÓN CULTIVO	S/R	G.PAGO	PEND. MEDIA (€)	SUP. DEC. ADMISIBLE (ha)	SUP. COMPROM. (ha)	SUP. AJUSTADA COMPR.(1) (ha)	SUP. CONV. SIGPAC (ha)	SUP. CERTIE (ha)	SUP. CAMPO (ha)	SUP. CAMPO DETER. CULT. DECLARADO (ha)	SUP. DEC. REDUCIDA (ha)	SUP. PROPUESTA (ha)
-1595838	18-047-014-00554-008	101010	OLIVAR-PICUAL	S	429	17,80	4,14	4,14	4,14		4,55			4,14	4,14
1700000005657368	18-047-014-00669-003	101010	OLIVAR-PICUAL	S	429	14,10	0,68	0,68	0,68		0,68			0,68	0,68
1700000005657369	18-047-014-00671-002	101010	OLIVAR-PICUAL	S	429	21,60	0,78	0,78	0,78		0,78			0,78	0,78
1700000005657370	18-047-014-00671-004	101010	OLIVAR-PICUAL	S	429	23,10	0,03	0,03	0,03		0,03			0,03	0,03
1700000005657374	18-047-014-00554-008	101010	OLIVAR-PICUAL	S	429	17,80	3,66	3,66	3,66		4,02			3,66	3,66
1700000005657376	18-047-014-00644-002	101010	OLIVAR-PICUAL	S	429	18,50	2,19	2,19	2,19		2,19			2,19	2,19
1700000005657377	18-047-014-00644-003	101010	OLIVAR-PICUAL	S	429	20,90	0,12	0,12	0,12		0,12			0,12	0,12
1700000005657378	18-047-014-00649-001	101010	OLIVAR-PICUAL	S	429	14,50	0,76	0,76	0,76		0,81			0,76	0,76
1700000005657379	18-047-014-00650-001	101010	OLIVAR-PICUAL	S	429	16,90	0,58	0,58	0,58		0,58			0,58	0,58
1700000005657380	18-047-014-00651-001	101010	OLIVAR-PICUAL	S	429	14,40	4,51	4,51	4,51		4,51			4,51	4,51
1700000005657381	18-047-014-00652-001	101010	OLIVAR-PICUAL	S	429	14,90	1,12	1,12	1,12		1,12			1,12	1,12
1700000005657382	18-047-014-00653-001	101010	OLIVAR-PICUAL	S	429	20,60	0,68	0,68	0,68		0,68			0,68	0,68
1700000005657383	18-047-014-00654-001	101010	OLIVAR-PICUAL	S	429	20,40	1,14	1,14	1,14		1,14			1,14	1,14
1700000005657384	18-047-014-00655-001	101010	OLIVAR-PICUAL	S	429	24,80	0,42	0,42	0,42		0,42			0,42	0,42
1700000005657385	18-047-013-00386-004	101010	OLIVAR-PICUAL	S	429	18,70	1,36	1,36	1,36		1,36			1,36	1,36
1700000005657393	18-047-013-00386-001	101010	OLIVAR-PICUAL	S	429	11,70	0,92	0,92	0,92		0,92			0,92	0,92
1700000005657394	18-047-014-00660-001	101010	OLIVAR-PICUAL	S	429	32,50	2,01	2,01	2,01		2,01			2,01	2,01
1700000005657395	18-047-014-00671-005	101010	OLIVAR-PICUAL	S	429	22,60	0,64	0,64	0,64		0,64			0,64	0,64
1700000005657396	18-047-014-00892-002	101010	OLIVAR-PICUAL	S	429	37,80	0,31	0,31	0,31		0,31			0,31	0,31

INCIDENCIAS

INCIDENCIA DESCRIPCIÓN

256 Solicitud con recintos no declarados en campaña actual con una reducción por omisión de superficie superior al 3%
CÓDIGO PARA EL PORCENTAJE DE REDUCCIÓN POR OMISIÓN QUE CORRESPONDE A LA SOLICITUD:1

(1) Superficie declarada admisible ajustada con la superficie comprometida.
(2) Factor de penalización valorando el alcance para el tipo de compromiso.

Puede verificar la integridad de una copia de este documento mediante la lectura del código QR adjunto o mediante el acceso a la dirección https://ws050.juntadeandalucia.es/verificarFirma indicando el código de VERIFICACIÓN					
FIRMADO POR	JUAN JOSE SOLER GARCIA		FECHA		03/07/2024
	ROCIO GUIJARRO MILLAN				
VERIFICACIÓN	Pk2jm6MP8Q4FQJJZRRTHBNMQA26B8		PÁGINA		760/3256



APELLIDOS Y NOMBRE / RAZÓN SOCIAL

FERNANDEZ PALLARES MARIA JOSEFA

NIF
****2645*

EXPEDIENTE
1048700

ANUALIDAD DE PAGO

1ª

IMPORTE POR ANUALIDAD

	2023	2024	2025	2026	2027
IMPORTE MÁXIMO SUBVENCIONABLE	3.416,47 €	3.416,47 €	3.416,47 €	3.416,47 €	3.416,47 €
IMPORTE MEDIO DE TRANSFERENCIA (€/ha)	228,68 €	228,68 €	228,68 €	228,68 €	228,68 €

RESUMEN DE UNIDADES

Cód	GRUPO DE PAGO	Sup. Dec. Admisible (ha)	Sup. Comprometida (ha)	Sup. ajustada compromiso (1) (ha)	% sobredec.	Sup. Propuesta (ha)	Importe Declarado	Importe Topado	Importe Propuesto	Importe tras sobredec.
429	OLIVAR	5,99		5,87	0,00	5,87	1.455,17	1.455,17	1.455,17	1.455,17
432	FRUTALES SECANO	9,11		9,07	0,00	9,07	1.961,30	1.961,30	1.961,30	1.961,30
TOTAL		15,10	14,94	14,94		14,94	3.416,47	3.416,47	3.416,47	3.416,47

APLICACIÓN DE REDUCCIONES Y PENALIZACIONES

GRUPO DE PAGO	Importe Calculado	Importe prereduc.	Criterios de subvencionabilidad y compromisos	Presentación tardía	Omisión declaración	Condicionalidad	IMPORTE (Euros)
							PROPUESTO
FRUTALES SECANO	1.961,30	1.961,30	0,00	0,00	0,00	0,00	1.961,30
OLIVAR	1.455,17	1.455,17	0,00	0,00	0,00	0,00	1.455,17
TOTAL	3.416,47	3.416,47					3.416,47

RESUMEN DE PAGOS

PROPUESTO	IMPORTE (Euros)			
	PROPUESTO	FEADER (Eje 2)	MAPA	CAPADR
PROPUESTO	3.416,47	2.904,00	335,15	177,32

(1) Superficie declarada admisible ajustada con la superficie comprometida.

(2) Factor de penalización valorando el alcance para el tipo de compromiso.

Puede verificar la integridad de una copia de este documento mediante la lectura del código QR adjunto o mediante el acceso a la dirección <https://ws050.juntadeandalucia.es/verificarFirma> indicando el código de VERIFICACIÓN

FIRMADO POR	JUAN JOSE SOLER GARCIA	FECHA	03/07/2024	
	ROCIO GUIJARRO MILLAN			
VERIFICACIÓN	Pk2jm6MP8Q4FQJJZRRTHBNMQA26B8	PÁGINA	761/3256	



RECINTOS PROPUESTOS

REF.	REFERENCIA SIGPAC	CULTIVO	DESCRIPCIÓN CULTIVO	S/R	G.PAGO	PEND. MEDIA (%)	SUP. DEC. ADMISIBLE (ha)	SUP. COMPROM. (ha)	SUP. AJUSTADA COMPR.(1) (ha)	SUP. CONV. SIGPAC (ha)	SUP. CERTIF. (ha)	SUP. CAMPO (ha)	SUP. CAMPO DETER. CULT. DECLARADO (ha)	SUP. DEC. REDUCIDA (ha)	SUP. PROPUESTA (ha)
-1551982	18-182-004-00146-001	101194	OLIVAR-LECHIN DE GRANADA	S	429	52,60	0,36	0,36	0,36		0,36			0,36	0,36
-1551981	18-182-004-00011-002	101194	OLIVAR-LECHIN DE GRANADA	R	429	13,00	0,08	0,08	0,08		0,10			0,08	0,08
-1280658	18-182-003-00291-005	101194	OLIVAR-LECHIN DE GRANADA	S	429	41,00	1,09	0,97	0,97		0,97			0,97	0,97
-950259	18-017-009-00142-016	101194	OLIVAR-LECHIN DE GRANADA	S	429	31,50	0,04	0,04	0,04		0,04			0,04	0,04
-950010	18-017-009-00142-014	101194	OLIVAR-LECHIN DE GRANADA	S	429	45,40	0,09	0,09	0,09		0,09			0,09	0,09
-950005	18-017-009-00142-009	101194	OLIVAR-LECHIN DE GRANADA	S	429	43,10	0,01	0,01	0,01		0,01			0,01	0,01
-950004	18-017-009-00142-007	101194	OLIVAR-LECHIN DE GRANADA	S	429	39,50	0,06	0,06	0,06		0,06			0,06	0,06
-950003	18-017-009-00142-005	101194	OLIVAR-LECHIN DE GRANADA	S	429	45,20	0,13	0,13	0,13		0,13			0,13	0,13
1700000006332531	18-017-009-00142-002	101194	OLIVAR-LECHIN DE GRANADA	S	429	35,90	0,02	0,02	0,02		0,02			0,02	0,02
1700000006332532	18-017-010-00058-004	101194	OLIVAR-LECHIN DE GRANADA	S	429	31,50	0,02	0,02	0,02		0,02			0,02	0,02
1700000006332533	18-017-010-00057-011	101194	OLIVAR-LECHIN DE GRANADA	S	429	19,40	0,12	0,12	0,12		0,12			0,12	0,12
1700000006332534	18-017-010-00057-008	101194	OLIVAR-LECHIN DE GRANADA	S	429	30,10	0,55	0,55	0,55		0,55			0,55	0,55
1700000006332535	18-017-010-00057-006	101194	OLIVAR-LECHIN DE GRANADA	S	429	33,80	2,10	2,10	2,10		2,10			2,10	2,10
1700000006332536	18-017-009-00142-003	101194	OLIVAR-LECHIN DE GRANADA	S	429	34,40	0,16	0,16	0,16		0,16			0,16	0,16
1700000006332537	18-017-009-00144-001	101194	OLIVAR-LECHIN DE GRANADA	S	429	40,90	0,21	0,21	0,21		0,21			0,21	0,21
1700000006332539	18-182-004-00179-001	101194	OLIVAR-LECHIN DE GRANADA	R	429	15,80	0,21	0,21	0,21		0,21			0,21	0,21
1700000006332540	18-182-004-00179-003	101194	OLIVAR-LECHIN DE GRANADA	R	429	15,60	0,04	0,04	0,04		0,04			0,04	0,04
1700000006332541	18-182-004-00179-004	101194	OLIVAR-LECHIN DE GRANADA	R	429	21,30	0,03	0,03	0,03		0,03			0,03	0,03
1700000006332543	18-182-003-00208-001	101194	OLIVAR-LECHIN DE GRANADA	S	429	35,50	0,61	0,61	0,61		0,61			0,61	0,61
1700000006332544	18-017-010-00058-005	101194	OLIVAR-LECHIN DE GRANADA	S	429	44,40	0,06	0,06	0,06		0,06			0,06	0,06
-1280835	18-017-010-00052-002	104007	ALMENDROS-COMUNA	S	432	76,70	0,05	0,01	0,01		0,01			0,01	0,01
-771173	18-182-003-00327-003	104007	ALMENDROS-COMUNA	S	432	33,60	0,14	0,14	0,14		0,14			0,14	0,14
4099802	18-182-004-00150-001	104007	ALMENDROS-COMUNA	S	432	34,90	0,70	0,70	0,70		0,70			0,70	0,70
4099902	18-017-010-00052-001	104007	ALMENDROS-COMUNA	S	432	40,90	0,34	0,34	0,34		0,34			0,34	0,34
4099904	18-017-010-00094-001	104007	ALMENDROS-COMUNA	S	432	36,20	1,61	1,61	1,61		1,61			1,61	1,61
1700000006332545	18-182-006-00002-001	104007	ALMENDROS-COMUNA	S	432	36,00	0,33	0,33	0,33		0,33			0,33	0,33
1700000006332546	18-182-004-00149-001	104007	ALMENDROS-COMUNA	S	432	49,20	0,71	0,71	0,71		0,71			0,71	0,71
1700000006332547	18-017-010-00058-002	104007	ALMENDROS-COMUNA	S	432	35,40	0,92	0,92	0,92		0,92			0,92	0,92
1700000006332548	18-017-010-00057-013	104007	ALMENDROS-COMUNA	S	432	31,00	0,44	0,44	0,44		0,44			0,44	0,44
1700000006332549	18-017-010-00058-007	104007	ALMENDROS-COMUNA	S	432	37,00	0,22	0,22	0,22		0,22			0,22	0,22
1700000006332550	18-017-010-00058-003	104007	ALMENDROS-COMUNA	S	432	41,30	0,39	0,39	0,39		0,39			0,39	0,39
1700000006332551	18-017-010-00073-001	104007	ALMENDROS-COMUNA	S	432	30,70	0,25	0,25	0,25		0,25			0,25	0,25
1700000006332552	18-017-010-00072-001	104007	ALMENDROS-COMUNA	S	432	30,40	0,28	0,28	0,28		0,28			0,28	0,28
1700000006332554	18-182-003-00327-001	104007	ALMENDROS-COMUNA	S	432	38,70	1,27	1,27	1,27		1,27			1,27	1,27
1700000006332555	18-017-010-00057-009	104007	ALMENDROS-COMUNA	S	432	31,00	0,09	0,09	0,09		0,09			0,09	0,09
1700000006332556	18-017-010-00057-003	104007	ALMENDROS-COMUNA	S	432	43,00	1,37	1,37	1,37		1,46			1,37	1,37

INCIDENCIAS

INCIDENCIA DESCRIPCIÓN

- 100402 Recinto solicitado no forma parte de ningún organismo de control autorizado para la producción ecológica en Andalucía o fecha de inscripción posterior al plazo establecido (Anexo I. Criterios de Subvencionabilidad. Orden 28 de marzo de 2023).
Ref.-950012 Recinto:18-017-010-00052-00003 Cultivo:104007 ALMENDROS-COMUNA Secano
Ref.-1280956 Recinto:18-017-010-00054-00002 Cultivo:104007 ALMENDROS-COMUNA Secano
Ref.-1403558 Recinto:18-017-010-00055-00002 Cultivo:104007 ALMENDROS-COMUNA Secano
- 100424 Solicita recinto que no está comprometido para la operación.
Ref.-950012 Recinto:18-017-010-00052-00003 Cultivo:104007 ALMENDROS-COMUNA Secano
Ref.-1280956 Recinto:18-017-010-00054-00002 Cultivo:104007 ALMENDROS-COMUNA Secano
Ref.-1403558 Recinto:18-017-010-00055-00002 Cultivo:104007 ALMENDROS-COMUNA Secano

(1) Superficie declarada admisible ajustada con la superficie comprometida.
(2) Factor de penalización valorando el alcance para el tipo de compromiso.

Puede verificar la integridad de una copia de este documento mediante la lectura del código QR adjunto o mediante el acceso a la dirección <https://ws050.juntadeandalucia.es/verificarFirma> indicando el código de VERIFICACIÓN

FIRMADO POR	JUAN JOSE SOLER GARCIA	FECHA	03/07/2024	
	ROCIO GUIJARRO MILLAN			
VERIFICACIÓN	Pk2jm6MP8Q4FQJJZRRTHBNMQA26B8	PÁGINA	762/3256	



APELLIDOS Y NOMBRE / RAZÓN SOCIAL
FERNANDEZ PEREZ LUIS

NIF
****3095*

EXPEDIENTE
1158355

ANUALIDAD DE PAGO
1ª

IMPORTE POR ANUALIDAD

	2023	2024	2025	2026	2027
IMPORTE MÁXIMO SUBVENCIONABLE	6.161,25 €	6.161,25 €	6.161,25 €	6.161,25 €	6.161,25 €
IMPORTE MEDIO DE TRANSFERENCIA (€/ha)	82,15 €	82,15 €	82,15 €	82,15 €	82,15 €

RESUMEN DE UNIDADES

Cód	GRUPO DE PAGO	Sup. Dec. Admisible (ha)	Sup. Comprometida (ha)	Sup. ajustada compromiso (1) (ha)	% sobredec.	Sup. Propuesta (ha)	Importe Declarado	Importe Topado	Importe Propuesto	Importe tras sobredec.
428	PASTOS ASOCIADOS A GANADERÍA ECOLÓGICA	84,83		75,00	0,00	75,00	6.161,25	6.161,25	6.161,25	6.161,25
TOTAL		84,83	75,00	75,00		75,00	6.161,25	6.161,25	6.161,25	6.161,25

APLICACIÓN DE REDUCCIONES Y PENALIZACIONES

GRUPO DE PAGO	Importe Calculado	Importe prereduc.	Criterios de subvencionabilidad y compromisos	Presentación tardía	Omisión declaración	Condicionabilidad	IMPORTE (Euros) PROPUESTO
PASTOS ASOCIADOS A GANADERÍA	6.161,25	6.161,25	0,00	0,00	0,00	0,00	6.161,25
TOTAL	6.161,25	6.161,25					6.161,25

RESUMEN DE PAGOS

	IMPORTE (Euros)			
	PROPUESTO	FEADER (Eje 2)	MAPA	CAPADR
PROPUESTO	6.161,25	5.237,06	604,42	319,77

RECINTOS PROPUESTOS

REF.	REFERENCIA SIGPAC	CULTIVO	DESCRIPCIÓN CULTIVO	S/R	G.PAGO	PEND. MEDIA (%)	SUP. DEC. ADMISIBLE (ha)	SUP. COMPROM. (ha)	SUP. AJUSTADA COMPR.(1) (ha)	SUP. CONV. SIGPAC (ha)	SUP. CERTIF. (ha)	SUP. CAMPO (ha)	SUP. CAMPO DECLARADO (ha)	SUP. DEC. REDUCIDA (ha)	SUP. PROPUESTA (ha)
6952073	18-047-900-99000-990	62000	PASTOS PERMANENTES DE 5 O MAS AÑOS-SIN VARIEDAD	S	428	52,05	84,83	84,83	84,83		84,83			84,83	84,83

INCIDENCIAS

INCIDENCIA DESCRIPCIÓN

100420 Expediente que declara recintos pertenecientes al grupo de pago de Pastos que no tiene explotaciones ganaderas válidas para la Operación.

(1) Superficie declarada admisible ajustada con la superficie comprometida.
(2) Factor de penalización valorando el alcance para el tipo de compromiso.

Puede verificar la integridad de una copia de este documento mediante la lectura del código QR adjunto o mediante el acceso a la dirección <https://ws050.juntadeandalucia.es/verificarFirma> indicando el código de VERIFICACIÓN

FIRMADO POR	JUAN JOSE SOLER GARCIA	FECHA	03/07/2024	
	ROCIO GUIJARRO MILLAN			
VERIFICACIÓN	Pk2jm6MP8Q4FQJJZRRTHBNMQA26B8	PÁGINA	763/3256	



Datos considerados para el Cálculo de la Carga Ganadera mínima y máxima del expediente

Explotación	Especie	Inscrito en Sipea y Admisible	Ugm Calculada para CG Mínima	Ugm Calculada para CG Máxima
ES180460000301	CAPRINA	SI	31,70	31,70
			31,70	31,70

Superficie determinada para Cálculo Carga Ganadera Mínima: 88,12 ha
 Superficie determinada para Cálculo Carga Ganadera Máxima: 88,12 ha
 Carga Ganadera Mínima Expediente: 0,36 ugm/ha
 Carga Ganadera Máxima Expediente: 0,36 ugm/ha

Recintos Determinados para el Cálculo de Garga Ganadera Mínima

REF.	REFERENCIA SIGPAC	CULTIVO	DESCRIPCIÓN CULTIVO	S/R	SUP. PROPUESTA (ha)
6855081	18-047-001-00492-00001	62000	PASTOS PERMANENTES DE 5 O MAS AÑOS-SIN VARIEDAD	S	0,39
6855083	18-047-002-00116-00001	62000	PASTOS PERMANENTES DE 5 O MAS AÑOS-SIN VARIEDAD	S	0,95
6855086	18-047-002-00138-00001	62000	PASTOS PERMANENTES DE 5 O MAS AÑOS-SIN VARIEDAD	S	0,66
6855090	18-047-002-00152-00001	62000	PASTOS PERMANENTES DE 5 O MAS AÑOS-SIN VARIEDAD	S	0,55
6855092	18-047-001-00451-00002	62000	PASTOS PERMANENTES DE 5 O MAS AÑOS-SIN VARIEDAD	S	0,74
6952073	18-047-900-99000-99001	62000	PASTOS PERMANENTES DE 5 O MAS AÑOS-SIN VARIEDAD	S	84,83

Recintos Determinados para el Cálculo de Garga Ganadera Máxima

REF.	REFERENCIA SIGPAC	CULTIVO	DESCRIPCIÓN CULTIVO	S/R	SUP. PROPUESTA (ha)
6855081	18-047-001-00492-00001	62000	PASTOS PERMANENTES DE 5 O MAS AÑOS-SIN VARIEDAD	S	0,39
6855083	18-047-002-00116-00001	62000	PASTOS PERMANENTES DE 5 O MAS AÑOS-SIN VARIEDAD	S	0,95
6855086	18-047-002-00138-00001	62000	PASTOS PERMANENTES DE 5 O MAS AÑOS-SIN VARIEDAD	S	0,66
6855090	18-047-002-00152-00001	62000	PASTOS PERMANENTES DE 5 O MAS AÑOS-SIN VARIEDAD	S	0,55
6855092	18-047-001-00451-00002	62000	PASTOS PERMANENTES DE 5 O MAS AÑOS-SIN VARIEDAD	S	0,74
6952073	18-047-900-99000-99001	62000	PASTOS PERMANENTES DE 5 O MAS AÑOS-SIN VARIEDAD	S	84,83

(1) Superficie declarada admisible ajustada con la superficie comprometida.
 (2) Factor de penalización valorando el alcance para el tipo de compromiso.

Puede verificar la integridad de una copia de este documento mediante la lectura del código QR adjunto o mediante el acceso a la dirección <https://ws050.juntadeandalucia.es/verificarFirma> indicando el código de VERIFICACIÓN

FIRMADO POR	JUAN JOSE SOLER GARCIA	FECHA	03/07/2024	
	ROCIO GUIJARRO MILLAN			
VERIFICACIÓN	Pk2jm6MP8Q4FQJJZRRTHBNMQA26B8	PÁGINA	764/3256	



APELLIDOS Y NOMBRE / RAZÓN SOCIAL
FERNANDEZ PUGA MARIA DOLORES

NIF
****7468*

EXPEDIENTE
1166812

ANUALIDAD DE PAGO
1ª

IMPORTE POR ANUALIDAD

	2023	2024	2025	2026	2027
IMPORTE MÁXIMO SUBVENCIONABLE	2.229,43 €	2.229,43 €	2.229,43 €	2.229,43 €	2.229,43 €
IMPORTE MEDIO DE TRANSFERENCIA (€/ha)	216,24 €	216,24 €	216,24 €	216,24 €	216,24 €

RESUMEN DE UNIDADES

Cód	GRUPO DE PAGO	Sup. Dec. Admisible (ha)	Sup. Comprometida (ha)	Sup. ajustada compromiso (1) (ha)	% sobredec.	Sup. Propuesta (ha)	Importe Declarado	Importe Topado	Importe Propuesto	Importe tras sobredec.
432	FRUTALES SECANO	10,31		10,31	0,00	10,31	2.229,43	2.229,43	2.229,43	2.229,43
TOTAL		10,31	10,31	10,31		10,31	2.229,43	2.229,43	2.229,43	2.229,43

APLICACIÓN DE REDUCCIONES Y PENALIZACIONES

GRUPO DE PAGO	Importe Calculado	Importe prereduc.	Criterios de subvencionabilidad y compromisos	Presentación tardía	Omisión declaración	Condicionalidad	IMPORTE (Euros) PROPUESTO
FRUTALES SECANO	2.229,43	2.229,43	0,00	0,00	0,00	0,00	2.229,43
TOTAL	2.229,43	2.229,43					2.229,43

RESUMEN DE PAGOS

	IMPORTE (Euros)			
	PROPUESTO	FEADER (Eje 2)	MAPA	CAPADR
PROPUESTO	2.229,43	1.895,02	218,71	115,70

RECINTOS PROPUESTOS

REF.	REFERENCIA SIGPAC	CULTIVO	DESCRIPCIÓN CULTIVO	S/R	G.PAGO	PEND. MEDIA (%)	SUP. DEC. ADMISIBLE (ha)	SUP. COMPROM. (ha)	SUP. AJUSTADA COMPROM. (1) (ha)	SUP. CONV. SIGPAC (ha)	SUP. CERTIE. (ha)	SUP. CAMPO (ha)	SUP. CAMPO DETER. CULT. DECLARADO (ha)	SUP. DEC. REDUCIDA (ha)	SUP. PROPUESTA (ha)
-121861	18-007-001-00101-005	104007	ALMENDROS-COMUNA	S	432	35,80	0,09	0,09	0,09		0,09			0,09	0,09
1700000004748386	18-007-001-00053-005	104024	ALMENDROS-MARCONA	S	432	32,30	0,11	0,11	0,11		0,11			0,11	0,11
1700000004748391	18-007-001-00052-001	104007	ALMENDROS-COMUNA	S	432	44,00	2,76	2,76	2,76		2,76			2,76	2,76
1700000004748392	18-007-001-00099-002	104007	ALMENDROS-COMUNA	S	432	41,00	0,26	0,26	0,26		0,26			0,26	0,26
1700000004748393	18-007-001-00101-003	104007	ALMENDROS-COMUNA	S	432	38,20	0,24	0,24	0,24		0,24			0,24	0,24
1700000004748394	18-007-001-00053-001	104007	ALMENDROS-COMUNA	S	432	46,10	6,85	6,85	6,85		6,85			6,85	6,85

INCIDENCIAS

INCIDENCIA DESCRIPCIÓN

100424 Solicita recinto que no está comprometido para la operación.

Ref:1700000004748384 Recinto:18-007-001-00053-00002 Cultivo:104024 ALMENDROS-MARCONA Regadio

Ref:1700000004748383 Recinto:18-007-001-00053-00003 Cultivo:104024 ALMENDROS-MARCONA Regadio

(1) Superficie declarada admisible ajustada con la superficie comprometida.
(2) Factor de penalización valorando el alcance para el tipo de compromiso.

Puede verificar la integridad de una copia de este documento mediante la lectura del código QR adjunto o mediante el acceso a la dirección <https://ws050.juntadeandalucia.es/verificarFirma> indicando el código de VERIFICACIÓN

FIRMADO POR	JUAN JOSE SOLER GARCIA	FECHA	03/07/2024	
	ROCIO GUIJARRO MILLAN			
VERIFICACIÓN	Pk2jm6MP8Q4FQJJZRRTHBNMQA26B8	PÁGINA	765/3256	



APELLIDOS Y NOMBRE / RAZÓN SOCIAL **NIF** **EXPEDIENTE** **ANUALIDAD DE PAGO**
 FERNANDEZ QUIRANTE FRANCISCO ****5124* 1109896 1ª

IMPORTE POR ANUALIDAD

	2023	2024	2025	2026	2027
IMPORTE MÁXIMO SUBVENCIONABLE	337,33 €	337,33 €	337,33 €	337,33 €	337,33 €
IMPORTE MEDIO DE TRANSFERENCIA (€/ha)	216,24 €	216,24 €	216,24 €	216,24 €	216,24 €

RESUMEN DE UNIDADES

Cód	GRUPO DE PAGO	Sup. Dec. Admisible (ha)	Sup. Comprometida (ha)	Sup. ajustada compromiso (1) (ha)	% sobredec.	Sup. Propuesta (ha)	Importe Declarado	Importe Topado	Importe Propuesto	Importe tras sobredec.
432	FRUTALES SECANO	1,56		1,56	0,00	1,56	337,33	337,33	337,33	337,33
TOTAL		1,56	1,56	1,56		1,56	337,33	337,33	337,33	337,33

APLICACIÓN DE REDUCCIONES Y PENALIZACIONES

GRUPO DE PAGO	Importe Calculado	Importe prereduc.	Criterios de subvencionabilidad y compromisos	Presentación tardía	Omisión declaración	Condicionalidad	IMPORTE (Euros) PROPUESTO
FRUTALES SECANO	337,33	337,33	0,00	0,00	3,00	0,00	327,21
TOTAL	337,33	337,33					327,21

RESUMEN DE PAGOS

	IMPORTE (Euros)		
	PROPUESTO	FEADER (Eje 2)	MAPA
PROPUESTO	327,21	278,13	32,10
			CAPADR 16,98

RECINTOS PROPUESTOS

REF.	REFERENCIA SIGPAC	CULTIVO	DESCRIPCIÓN CULTIVO	S/R	G.PAGO	PEND. MEDIA (%)	SUP. DEC. ADMISIBLE (ha)	SUP. COMPROM. (ha)	SUP. AJUSTADA COMPR.(1) (ha)	SUP. CONV. SIGPAC (ha)	SUP. CERTIE. (ha)	SUP. CAMPO (ha)	SUP. CAMPO DETER. CULT. DECLARADO (ha)	SUP. DEC. REDUCIDA (ha)	SUP. PROPUESTA (ha)
170000005952907	18-198-005-00026-001	104024	ALMENDROS-MARCONA	S	432	8,20	1,56	1,56	1,56		1,56			1,56	1,56

INCIDENCIAS

INCIDENCIA DESCRIPCIÓN

256 Solicitud con recintos no declarados en campaña actual con una reducción por omisión de superficie superior al 3%
 CÓDIGO PARA EL PORCENTAJE DE REDUCCIÓN POR OMISIÓN QUE CORRESPONDE A LA SOLICITUD:3

(1) Superficie declarada admisible ajustada con la superficie comprometida.
 (2) Factor de penalización valorando el alcance para el tipo de compromiso.

Puede verificar la integridad de una copia de este documento mediante la lectura del código QR adjunto o mediante el acceso a la dirección https://ws050.juntadeandalucia.es/verificarFirma indicando el código de VERIFICACIÓN				
FIRMADO POR	JUAN JOSE SOLER GARCIA	FECHA	03/07/2024	
	ROCIO GUIJARRO MILLAN			
VERIFICACIÓN	Pk2jm6MP8Q4FQJJZRRTHBNMQA26B8	PÁGINA	766/3256	



APELLIDOS Y NOMBRE / RAZÓN SOCIAL

FERNANDEZ QUIRANTE MANUELA

NIF

****0976*

EXPEDIENTE

1250381

ANUALIDAD DE PAGO

1ª

IMPORTES POR ANUALIDAD

	2023	2024	2025	2026	2027
IMPORTE MÁXIMO SUBVENCIONABLE	1.578,03 €	1.578,03 €	1.578,03 €	1.578,03 €	1.578,03 €
IMPORTE MEDIO DE TRANSFERENCIA (€/ha)	283,31 €	283,31 €	283,31 €	283,31 €	283,31 €

RESUMEN DE UNIDADES

Cód	GRUPO DE PAGO	Sup. Dec. Admisible (ha)	Sup. Comprometida (ha)	Sup. ajustada compromiso (I) (ha)	% sobredec.	Sup. Propuesta (ha)	Importe Declarado	Importe Topado	Importe Propuesto	Importe tras sobredec.
432	FRUTALES SECANO	2,77		2,77	0,00	2,77	598,98	598,98	598,98	598,98
433	FRUTALES REGADÍO	2,80		2,80	0,00	2,80	979,05	979,05	979,05	979,05
TOTAL		5,57	5,57	5,57		5,57	1.578,03	1.578,03	1.578,03	1.578,03

APLICACIÓN DE REDUCCIONES Y PENALIZACIONES

GRUPO DE PAGO	Importe Calculado	Importe prereduc.	Criterios de subvencionabilidad y compromisos			Presentación tardía	Omisión declaración	Condicionalidad	IMPORTE (Euros)	
			subvencionabilidad	Presentación	Omisión				PROPUESTO	PROPUESTO
FRUTALES REGADÍO	979,05	979,05	0,00	0,00	0,00	0,00	0,00	0,00	979,05	
FRUTALES SECANO	598,98	598,98	0,00	0,00	0,00	0,00	0,00	0,00	598,98	
TOTAL	1.578,03	1.578,03							1.578,03	

RESUMEN DE PAGOS

PROPUESTO	IMPORTE (Euros)			
	PROPUESTO	FEADER (Eje 2)	MAPA	CAPADR
PROPUESTO	1.578,03	1.341,32	154,80	81,91

RECINTOS PROPUESTOS

REF.	REFERENCIA SIGPAC	CULTIVO DESCRIPCIÓN CULTIVO	S/R G.PAGO	PEND. MEDIA (%)	SUP. DEC. ADMISIBLE (ha)	SUP. COMPROM. (ha)	SUP. AJUSTADA COMPROM. (I) (ha)	SUP. CONV. SIGPAC (ha)	SUP. CERTIF. (ha)	SUP. CAMPO (ha)	SUP. CAMPO DETER. CULT. DECLARADO (ha)	SUP. DEC. REDUCIDA (ha)	SUP. PROPUESTA (ha)
-723010	18-198-006-00033-004	104020 ALMENDROS-GUARA	S	432	10,70	0,07	0,07	0,07	0,07			0,07	0,07
4767426	18-198-006-00022-001	104020 ALMENDROS-GUARA	S	432	9,60	1,03	1,03	1,03	1,03			1,03	1,03
1700000003620882	18-198-005-00065-002	104020 ALMENDROS-GUARA	S	432	7,40	1,06	1,06	1,06	1,06			1,06	1,06
1700000003620883	18-198-005-00066-001	104020 ALMENDROS-GUARA	S	432	13,20	0,61	0,61	0,61	0,61			0,61	0,61
1700000003620881	18-198-006-00032-005	104020 ALMENDROS-GUARA	R	433	15,80	2,60	2,60	2,60	2,60			2,60	2,60
1700000003620885	18-198-006-00032-006	104020 ALMENDROS-GUARA	R	433	19,40	0,20	0,20	0,20	0,20			0,20	0,20

INCIDENCIAS

INCIDENCIA DESCRIPCIÓN

- 100422 Recinto declarado por error para una operación de la 6503, que se ha corregido de oficio desmarcando la operación incorrecta, de acuerdo con la fecha de inscripción del recinto en la producción ecológica.
 Ref:1700000003620882 Recinto:18-198-005-00065-00002 Cultivo:104020 ALMENDROS-GUARA Secano
 Ref:1700000003620883 Recinto:18-198-005-00066-00001 Cultivo:104020 ALMENDROS-GUARA Secano
 Ref:4767426 Recinto:18-198-006-00022-00001 Cultivo:104020 ALMENDROS-GUARA Secano
 Ref:1700000003620881 Recinto:18-198-006-00032-00005 Cultivo:104020 ALMENDROS-GUARA Regadio
 Ref:1700000003620885 Recinto:18-198-006-00032-00006 Cultivo:104020 ALMENDROS-GUARA Regadio
 Ref:723010 Recinto:18-198-006-00033-00004 Cultivo:104020 ALMENDROS-GUARA Secano

(1) Superficie declarada admisible ajustada con la superficie comprometida.
 (2) Factor de penalización valorando el alcance para el tipo de compromiso.

Puede verificar la integridad de una copia de este documento mediante la lectura del código QR adjunto o mediante el acceso a la dirección <https://ws050.juntadeandalucia.es/verificarFirma> indicando el código de VERIFICACIÓN

FIRMADO POR	JUAN JOSE SOLER GARCIA	FECHA	03/07/2024	
	ROCIO GUIJARRO MILLAN			
VERIFICACIÓN	Pk2jm6MP8Q4FQJJZRRTHBNMQA26B8	PÁGINA	767/3256	



APELLIDOS Y NOMBRE / RAZÓN SOCIAL

FERNANDEZ QUIRANTE MARIA PIEDAD

NIF
****6607*

EXPEDIENTE
1110257

ANUALIDAD DE PAGO
1ª

IMPORTE POR ANUALIDAD

	2023	2024	2025	2026	2027
IMPORTE MÁXIMO SUBVENCIONABLE	6.084,99 €	6.084,99 €	6.084,99 €	6.084,99 €	6.084,99 €
IMPORTE MEDIO DE TRANSFERENCIA (€/ha)	216,24 €	216,24 €	216,24 €	216,24 €	216,24 €

RESUMEN DE UNIDADES

Cód	GRUPO DE PAGO	Sup. Dec. Admisible (ha)	Sup. Comprometida (ha)	Sup. ajustada compromiso (I) (ha)	% sobredec.	Sup. Propuesta (ha)	Importe Declarado	Importe Topado	Importe Propuesto	Importe tras sobredec.
432	FRUTALES SECANO	28,24		28,14	0,00	28,14	6.084,99	6.084,99	6.084,99	6.084,99
TOTAL		28,24	28,14	28,14		28,14	6.084,99	6.084,99	6.084,99	6.084,99

APLICACIÓN DE REDUCCIONES Y PENALIZACIONES

GRUPO DE PAGO	Importe Calculado	Importe prerreduc.	Criterios de subvencionabilidad y compromisos	Presentación tardía	Omisión declaración	Condicionalidad	IMPORTE (Euros) PROPUESTO
FRUTALES SECANO	6.084,99	6.084,99	0,00	0,00	0,00	0,00	6.084,99
TOTAL	6.084,99	6.084,99					6.084,99

RESUMEN DE PAGOS

	IMPORTE (Euros)			
	PROPUESTO	FEADER (Eje 2)	MAPA	CAPADR
PROPUESTO	6.084,99	5.172,24	596,94	315,81

RECINTOS PROPUESTOS

REF.	REFERENCIA SIGPAC	CULTIVO	DESCRIPCIÓN CULTIVO	S/R	G.PAGO	PEND. MEDIA (%)	SUP. DEC. ADMISIBLE (ha)	SUP. COMPROM. (ha)	SUP. AJUSTADA COMPR.(I) (ha)	SUP. CONV. SIGPAC (ha)	SUP. CERTIE. (ha)	SUP. CAMPO (ha)	SUP. CAMPO DETER. CULT. DECLARADO (ha)	SUP. DEC. REDUCIDA (ha)	SUP. PROPUESTA (ha)
-1593604	18-024-027-00035-001	104020	ALMENDROS-GUARA	S	432	6,80	0,61	0,61	0,61		0,61			0,61	0,61
-440566	18-198-005-00042-038	104020	ALMENDROS-GUARA	S	432	33,30	0,50	0,50	0,50		0,50			0,50	0,50
-440564	18-198-005-00042-036	104020	ALMENDROS-GUARA	S	432	26,60	0,09	0,09	0,09		0,09			0,09	0,09
1700000003620865	18-198-005-00042-014	104020	ALMENDROS-GUARA	S	432	13,20	0,09	0,09	0,09		0,09			0,09	0,09
1700000003620872	18-198-005-00042-013	104020	ALMENDROS-GUARA	S	432	39,20	0,18	0,18	0,18		0,18			0,18	0,18
1700000003620877	18-198-005-00042-001	104020	ALMENDROS-GUARA	S	432	22,40	0,15	0,15	0,15		0,15			0,15	0,15
1700000003620878	18-198-005-00042-003	104020	ALMENDROS-GUARA	S	432	13,80	6,12	6,02	6,02		6,12			6,02	6,02
1700000003620886	18-198-005-00049-003	104020	ALMENDROS-GUARA	S	432	12,00	0,03	0,03	0,03		0,03			0,03	0,03
1700000003620887	18-198-005-00049-004	104020	ALMENDROS-GUARA	S	432	13,40	0,02	0,02	0,02		0,02			0,02	0,02
1700000003620888	18-198-005-00051-003	104020	ALMENDROS-GUARA	S	432	20,90	0,01	0,01	0,01		0,01			0,01	0,01
1700000005234811	18-024-027-00032-001	104020	ALMENDROS-GUARA	S	432	5,30	8,86	8,86	8,86		8,86			8,86	8,86
1700000005234812	18-199-002-00045-003	104057	ALMENDROS-AVIJOR	S	432	28,50	0,34	0,34	0,34		0,34			0,34	0,34
1700000005234813	18-024-027-00035-001	104020	ALMENDROS-GUARA	S	432	6,80	6,86	6,86	6,86		6,86			6,86	6,86
1700000005234816	18-198-000-09000-006	104007	ALMENDROS-COMUNA	S	432	4,70	0,20	0,20	0,20		0,20			0,20	0,20
1700000005234817	18-198-006-00158-001	104043	ALMENDROS-VAIRO	S	432	3,30	4,18	4,18	4,18		4,18			4,18	4,18

(1) Superficie declarada admisible ajustada con la superficie comprometida.
(2) Factor de penalización valorando el alcance para el tipo de compromiso.

Puede verificar la integridad de una copia de este documento mediante la lectura del código QR adjunto o mediante el acceso a la dirección <https://ws050.juntadeandalucia.es/verificarFirma> indicando el código de VERIFICACIÓN

FIRMADO POR	JUAN JOSE SOLER GARCIA	FECHA	03/07/2024	
	ROCIO GUIJARRO MILLAN			
VERIFICACIÓN	Pk2jm6MP8Q4FQJJZRRTHBNMQA26B8	PÁGINA	768/3256	



INCIDENCIAS

INCIDENCIA DESCRIPCIÓN

- 4272 Verifica que las líneas de declaración de las Solicitudes Únicas no tienen solapes con la capa de Retroactividad Gráfica (ambas de la misma campaña) a nivel de expediente/línea de declaración gráfica de la solicitud.
Ref:170000003620878 Recinto:18-198-005-00042-00003 Cultivo: - Agregado de la referencia del recinto.:0 Zona de la referencia del recinto.:0 Superficie solapada.:0,1 Id. Incid.:95939748
- 100402 Recinto solicitado no forma parte de ningún organismo de control autorizado para la producción ecológica en Andalucía o fecha de inscripción posterior al plazo establecido (Anexo I. Criterios de Subvencionabilidad. Orden 28 de marzo de 2023).
Ref:-78894 Recinto:18-198-005-00042-00028 Cultivo:104020 ALMENDROS-GUARA Secano
- 100422 Recinto declarado por error para una operación de la 6503, que se ha corregido de oficio desmarcando la operación incorrecta, de acuerdo con la fecha de inscripción del recinto en la producción ecológica.
Ref:170000003620877 Recinto:18-198-005-00042-00001 Cultivo:104020 ALMENDROS-GUARA Secano
Ref:170000003620878 Recinto:18-198-005-00042-00003 Cultivo:104020 ALMENDROS-GUARA Secano
Ref:170000003620872 Recinto:18-198-005-00042-00013 Cultivo:104020 ALMENDROS-GUARA Secano
Ref:170000003620865 Recinto:18-198-005-00042-00014 Cultivo:104020 ALMENDROS-GUARA Secano
Ref:-440564 Recinto:18-198-005-00042-00036 Cultivo:104020 ALMENDROS-GUARA Secano
Ref:-440566 Recinto:18-198-005-00042-00038 Cultivo:104020 ALMENDROS-GUARA Secano
Ref:170000003620886 Recinto:18-198-005-00049-00003 Cultivo:104020 ALMENDROS-GUARA Secano
Ref:170000003620887 Recinto:18-198-005-00049-00004 Cultivo:104020 ALMENDROS-GUARA Secano
Ref:170000003620888 Recinto:18-198-005-00051-00003 Cultivo:104020 ALMENDROS-GUARA Secano
- 100424 Solicita recinto que no está comprometido para la operación.
Ref:-78894 Recinto:18-198-005-00042-00028 Cultivo:104020 ALMENDROS-GUARA Secano
Ref:170000005234814 Recinto:18-198-005-01598-00001 Cultivo:104007 ALMENDROS-COMUNA Regadio
Ref:170000005234818 Recinto:18-198-005-01599-00001 Cultivo:104007 ALMENDROS-COMUNA Regadio
Ref:170000005234815 Recinto:18-198-005-01600-00001 Cultivo:104007 ALMENDROS-COMUNA Regadio

(1) Superficie declarada admisible ajustada con la superficie comprometida.
(2) Factor de penalización valorando el alcance para el tipo de compromiso.

Puede verificar la integridad de una copia de este documento mediante la lectura del código QR adjunto o mediante el acceso a la dirección <https://ws050.juntadeandalucia.es/verificarFirma> indicando el código de VERIFICACIÓN

FIRMADO POR	JUAN JOSE SOLER GARCIA	FECHA	03/07/2024	
	ROCIO GUIJARRO MILLAN			
VERIFICACIÓN	Pk2jm6MP8Q4FQJJZRRTHBNMQA26B8	PÁGINA	769/3256	



APELLIDOS Y NOMBRE / RAZÓN SOCIAL

FERNANDEZ REINOSO ANDRES

NIF

****1324*

EXPEDIENTE

1254161

ANUALIDAD DE PAGO

1ª

IMPORTE POR ANUALIDAD

	2023	2024	2025	2026	2027
IMPORTE MÁXIMO SUBVENCIONABLE	2.402,43 €	2.402,43 €	2.402,43 €	2.402,43 €	2.402,43 €
IMPORTE MEDIO DE TRANSFERENCIA (€/ha)	216,24 €	216,24 €	216,24 €	216,24 €	216,24 €

RESUMEN DE UNIDADES

Cód	GRUPO DE PAGO	Sup. Dec. Admisible (ha)	Sup. Comprometida (ha)	Sup. ajustada compromiso (1) (ha)	% sobredec.	Sup. Propuesta (ha)	Importe Declarado	Importe Topado	Importe Propuesto	Importe tras sobredec.
432	FRUTALES SECANO	11,16		11,11	0,00	11,11	2.402,43	2.402,43	2.402,43	2.402,43
TOTAL		11,16	11,11	11,11		11,11	2.402,43	2.402,43	2.402,43	2.402,43

APLICACIÓN DE REDUCCIONES Y PENALIZACIONES

GRUPO DE PAGO	Importe Calculado	Importe prerreduc.	Importe subvencionabilidad y compromisos	Presentación tardía	Omisión declaración	Condicionalidad	IMPORTE (Euros) PROPUESTO
FRUTALES SECANO	2.402,43		2.402,43	0,00	0,00	0,00	2.402,43
TOTAL	2.402,43		2.402,43				2.402,43

RESUMEN DE PAGOS

	PROPUESTO	FEADER (Eje 2)	MAPA	CAPADR
PROPUESTO	2.402,43	2.042,07	235,68	124,68

RECINTOS PROPUESTOS

REF.	REFERENCIA SIGPAC	CULTIVO DESCRIPCIÓN CULTIVO	S/R	G.PAGO	PEND. MEDIA (€)	SUP. DEC. ADMISIBLE (ha)	SUP. COMPROM. (ha)	SUP. AJUSTADA COMPROM. (1) (ha)	SUP. CONV. SIGPAC (ha)	SUP. CERTIE (ha)	SUP. CAMPO (ha)	SUP. CAMPO DETER. CULT. DECLARADO (ha)	SUP. DEC. REDUCIDA (ha)	SUP. PROPUESTA (ha)
4127748	18-036-009-00386-003	218045 HIGUERA-BLANCA	S	432	41,20	0,69	0,69	0,69		0,69			0,69	0,69
5268561	18-144-010-00200-004	104007 ALMENDROS-COMUNA	S	432	31,70	0,17	0,17	0,17		0,17			0,17	0,17
5268562	18-144-010-00200-005	104007 ALMENDROS-COMUNA	S	432	28,20	0,11	0,09	0,09		0,11			0,09	0,09
5268738	18-036-009-00386-010	218045 HIGUERA-BLANCA	S	432	28,90	0,54	0,54	0,54		0,54			0,54	0,54
5268743	18-144-010-00149-001	104007 ALMENDROS-COMUNA	S	432	51,00	0,29	0,29	0,29		0,29			0,29	0,29
5268750	18-144-010-00196-002	104007 ALMENDROS-COMUNA	S	432	26,60	1,05	1,05	1,05		1,05			1,05	1,05
5268752	18-144-010-00222-002	104007 ALMENDROS-COMUNA	S	432	15,20	0,22	0,22	0,22		0,22			0,22	0,22
5268758	18-144-010-00275-001	104024 ALMENDROS-MARCONA	S	432	40,90	0,11	0,11	0,11		0,11			0,11	0,11
170000004505333	18-036-008-00047-002	104024 ALMENDROS-MARCONA	S	432	23,80	0,53	0,50	0,50		0,53			0,50	0,50
170000004505334	18-144-010-00193-001	104014 ALMENDROS-FERRAGNES	S	432	34,00	0,73	0,73	0,73		0,73			0,73	0,73
170000004505336	18-144-010-00232-001	104014 ALMENDROS-FERRAGNES	S	432	45,50	0,92	0,92	0,92		0,92			0,92	0,92
170000004505337	18-144-010-00197-002	104014 ALMENDROS-FERRAGNES	S	432	23,70	1,19	1,19	1,19		1,19			1,19	1,19
170000004505338	18-144-010-00108-005	104024 ALMENDROS-MARCONA	S	432	63,80	0,13	0,13	0,13		0,13			0,13	0,13
170000004505339	18-144-010-00211-001	104014 ALMENDROS-FERRAGNES	S	432	30,60	0,18	0,18	0,18		0,18			0,18	0,18
170000006765221	18-144-010-00134-001	104024 ALMENDROS-MARCONA	S	432	42,90	0,13	0,13	0,13		0,13			0,13	0,13
170000006765222	18-144-010-00204-001	104024 ALMENDROS-MARCONA	S	432	26,40	0,02	0,02	0,02		0,02			0,02	0,02
170000006765223	18-144-010-00147-002	104024 ALMENDROS-MARCONA	S	432	41,30	1,26	1,26	1,26		1,26			1,26	1,26
170000006765224	18-144-010-00205-002	104024 ALMENDROS-MARCONA	S	432	34,50	0,01	0,01	0,01		0,01			0,01	0,01
170000006765225	18-144-010-00279-002	104024 ALMENDROS-MARCONA	S	432	40,80	0,35	0,35	0,35		0,35			0,35	0,35
170000006765226	18-144-010-00208-007	104024 ALMENDROS-MARCONA	S	432	44,70	2,11	2,11	2,11		2,11			2,11	2,11
170000006765227	18-144-010-00210-001	104024 ALMENDROS-MARCONA	S	432	51,40	0,33	0,33	0,33		0,33			0,33	0,33
170000006765228	18-144-010-00272-001	104024 ALMENDROS-MARCONA	S	432	29,40	0,02	0,02	0,02		0,02			0,02	0,02
170000006765229	18-144-010-00205-001	104024 ALMENDROS-MARCONA	S	432	36,50	0,07	0,07	0,07		0,07			0,07	0,07

(1) Superficie declarada admisible ajustada con la superficie comprometida.
(2) Factor de penalización valorando el alcance para el tipo de compromiso.

Puede verificar la integridad de una copia de este documento mediante la lectura del código QR adjunto o mediante el acceso a la dirección <https://ws050.juntadeandalucia.es/verificarFirma> indicando el código de VERIFICACIÓN

FIRMADO POR	JUAN JOSE SOLER GARCIA	FECHA	03/07/2024	
	ROCIO GUIJARRO MILLAN			
VERIFICACIÓN	Pk2jm6MP8Q4FQJJZRRTHBNMQA26B8	PÁGINA	770/3256	



INCIDENCIAS

INCIDENCIA DESCRIPCIÓN

- 4272 Verifica que las líneas de declaración de las Solicitudes Únicas no tienen solapes con la capa de Retroactividad Gráfica (ambas de la misma campaña) a nivel de expediente/línea de declaración gráfica de la solicitud.
Ref:170000004505333 Recinto:18-036-008-00047-00002 Cultivo: - Agregado de la referencia del recinto.:0 Zona de la referencia del recinto.:0 Superficie solapada.:0,03 Id. Incid.:95946889
Ref:5268562 Recinto:18-144-010-00200-00005 Cultivo: - Agregado de la referencia del recinto.:0 Zona de la referencia del recinto.:0 Superficie solapada.:0,02 Id. Incid.:95946888
- 100421 Recinto declarado por error para una operación de la 6503, que se ha corregido de oficio marcando la operación correcta, de acuerdo con la fecha de inscripción del recinto en la producción ecológica.
Ref:170000006765223 Recinto:18-144-010-00147-00002 Cultivo:104024 ALMENDROS-MARCONA Secano
Ref:5268750 Recinto:18-144-010-00196-00002 Cultivo:104007 ALMENDROS-COMUNA Secano

(1) Superficie declarada admisible ajustada con la superficie comprometida.
(2) Factor de penalización valorando el alcance para el tipo de compromiso.

Puede verificar la integridad de una copia de este documento mediante la lectura del código QR adjunto o mediante el acceso a la dirección <https://ws050.juntadeandalucia.es/verificarFirma> indicando el código de VERIFICACIÓN

FIRMADO POR	JUAN JOSE SOLER GARCIA	FECHA	03/07/2024	
	ROCIO GUIJARRO MILLAN			
VERIFICACIÓN	Pk2jm6MP8Q4FQJJZRRTHBNBMA26B8	PÁGINA	771/3256	



APELLIDOS Y NOMBRE / RAZÓN SOCIAL
NIF
EXPEDIENTE
ANUALIDAD DE PAGO

FERNANDEZ RICO ALICIA
 ****8337*
 1256056
 1ª

IMPORTE POR ANUALIDAD

	2023	2024	2025	2026	2027
IMPORTE MÁXIMO SUBVENCIONABLE	6.161,25 €	6.161,25 €	6.161,25 €	6.161,25 €	6.161,25 €
IMPORTE MEDIO DE TRANSFERENCIA (€/ha)	82,15 €	82,15 €	82,15 €	82,15 €	82,15 €

RESUMEN DE UNIDADES

Cód	GRUPO DE PAGO	Sup. Dec. Admisible (ha)	Sup. Comprometida (ha)	Sup. ajustada compromiso (1) (ha)	% sobredec.	Sup. Propuesta (ha)	Importe Declarado	Importe Topado	Importe Propuesto	Importe tras sobredec.
428	PASTOS ASOCIADOS A GANADERÍA ECOLÓGICA	187,57		75,00	0,00	75,00	6.161,25	6.161,25	6.161,25	6.161,25
TOTAL		187,57	75,00	75,00		75,00	6.161,25	6.161,25	6.161,25	6.161,25

APLICACIÓN DE REDUCCIONES Y PENALIZACIONES

GRUPO DE PAGO	Importe Calculado	Importe prereduc.	Criterios de subvencionabilidad y compromisos	Presentación tardía	Omisión declaración	Condicionality	IMPORTE (Euros) PROPUESTO
PASTOS ASOCIADOS A GANADERÍA	6.161,25	6.161,25	0,00	0,00	2,00	0,00	6.038,03
TOTAL	6.161,25	6.161,25					6.038,03

RESUMEN DE PAGOS

PROPUESTO	IMPORTE (Euros) FEADER (Eje 2)	MAPA	CAPADR
PROPUESTO	6.038,03	5.132,33	592,33

RECINTOS PROPUESTOS

REF.	REFERENCIA SIGPAC	CULTIVO	DESCRIPCIÓN CULTIVO	S/R	G.PAGO	PEND. MEDIA (%)	SUP. DEC. ADMISIBLE (ha)	SUP. COMPROM. (ha)	SUP. AJUSTADA COMPR.(1) (ha)	SUP. CONV. SIGPAC (ha)	SUP. CERTIF. (ha)	SUP. CAMPO (ha)	SUP. CAMPO DECLARADO (ha)	SUP. DEC. REDUCIDA (ha)	SUP. PROPUESTA (ha)
-1145582	23-063-009-00007-018	62000	PASTOS PERMANENTES DE 5 O MAS AÑOS-SIN VARIEDAD	S	428	37,80	7,62	7,62	7,62		7,62			7,62	7,62
5122504	23-063-009-00007-001	62000	PASTOS PERMANENTES DE 5 O MAS AÑOS-SIN VARIEDAD	S	428	35,10	37,27	37,27	37,27		37,27			37,27	37,27
5122513	23-063-009-00007-002	62000	PASTOS PERMANENTES DE 5 O MAS AÑOS-SIN VARIEDAD	S	428	28,90	142,68	142,68	142,68		142,68			142,68	142,68

INCIDENCIAS

INCIDENCIA DESCRIPCIÓN

256 Solicitud con recintos no declarados en campaña actual con una reducción por omisión de superficie superior al 3%
 CÓDIGO PARA EL PORCENTAJE DE REDUCCIÓN POR OMISIÓN QUE CORRESPONDE A LA SOLICITUD:2

(1) Superficie declarada admisible ajustada con la superficie comprometida.
 (2) Factor de penalización valorando el alcance para el tipo de compromiso.

Puede verificar la integridad de una copia de este documento mediante la lectura del código QR adjunto o mediante el acceso a la dirección <https://ws050.juntadeandalucia.es/verificarFirma> indicando el código de VERIFICACIÓN

FIRMADO POR	JUAN JOSE SOLER GARCIA	FECHA	03/07/2024	
	ROCIO GUIJARRO MILLAN			
VERIFICACIÓN	Pk2jm6MP8Q4FQJJZRRTHBNMQA26B8	PÁGINA	772/3256	



Datos considerados para el Cálculo de la Carga Ganadera mínima y máxima del expediente

Explotación	Especie	Inscrito en Sipea y Admisible	Ugm Calculada para CG Mínima	Ugm Calculada para CG Máxima
ES181640000319	OVINA	SI	25,32	25,32
ES230630007057	OVINA	SI	23,57	23,57
ES239040000931	OVINA	SI	9,10	9,10
			57,99	57,99

Superficie determinada para Cálculo Carga Ganadera Mínima: 443,69 ha

Superficie determinada para Cálculo Carga Ganadera Máxima: 443,69 ha

Carga Ganadera Mínima Expediente: 0,13 ugm/ha

Carga Ganadera Máxima Expediente: 0,13 ugm/ha

Los importes del Grupo de Pago de pastos de este expediente han sido ajustados por no llegar a la carga ganadera mínima de 0,3

Recintos Determinados para el Cálculo de Garga Ganadera Mínima

REF.	REFERENCIA SIGPAC	CULTIVO	DESCRIPCIÓN CULTIVO	S/R	SUP. PROPUESTA (ha)
-1145582	23-063-009-00007-00018	62000	PASTOS PERMANENTES DE 5 O MAS AÑOS-SIN VARIEDAD	S	7,62
5122453	18-167-023-00123-00002	62000	PASTOS PERMANENTES DE 5 O MAS AÑOS-SIN VARIEDAD	S	256,12
5122504	23-063-009-00007-00001	62000	PASTOS PERMANENTES DE 5 O MAS AÑOS-SIN VARIEDAD	S	37,27
5122513	23-063-009-00007-00002	62000	PASTOS PERMANENTES DE 5 O MAS AÑOS-SIN VARIEDAD	S	142,68

Recintos Determinados para el Cálculo de Garga Ganadera Máxima

REF.	REFERENCIA SIGPAC	CULTIVO	DESCRIPCIÓN CULTIVO	S/R	SUP. PROPUESTA (ha)
-1145582	23-063-009-00007-00018	62000	PASTOS PERMANENTES DE 5 O MAS AÑOS-SIN VARIEDAD	S	7,62
5122453	18-167-023-00123-00002	62000	PASTOS PERMANENTES DE 5 O MAS AÑOS-SIN VARIEDAD	S	256,12
5122504	23-063-009-00007-00001	62000	PASTOS PERMANENTES DE 5 O MAS AÑOS-SIN VARIEDAD	S	37,27
5122513	23-063-009-00007-00002	62000	PASTOS PERMANENTES DE 5 O MAS AÑOS-SIN VARIEDAD	S	142,68

(1) Superficie declarada admisible ajustada con la superficie comprometida.
(2) Factor de penalización valorando el alcance para el tipo de compromiso.

Puede verificar la integridad de una copia de este documento mediante la lectura del código QR adjunto o mediante el acceso a la dirección <https://ws050.juntadeandalucia.es/verificarFirma> indicando el código de VERIFICACIÓN

FIRMADO POR	JUAN JOSE SOLER GARCIA	FECHA	03/07/2024	
	ROCIO GUIJARRO MILLAN			
VERIFICACIÓN	Pk2jm6MP8Q4FQJJRRRTHBNMQA26B8	PÁGINA	773/3256	



APELLIDOS Y NOMBRE / RAZÓN SOCIAL

FERNANDEZ RODRIGUEZ MARIA PILAR

NIF

***8219*

EXPEDIENTE

1241385

ANUALIDAD DE PAGO

1ª

IMPORTE POR ANUALIDAD

	2023	2024	2025	2026	2027
IMPORTE MÁXIMO SUBVENCIONABLE	1.162,45 €	1.162,45 €	1.162,45 €	1.162,45 €	1.162,45 €
IMPORTE MEDIO DE TRANSFERENCIA (€/ha)	226,16 €	226,16 €	226,16 €	226,16 €	226,16 €

RESUMEN DE UNIDADES

Cód	GRUPO DE PAGO	Sup. Dec. Admisible (ha)	Sup. Comprometida (ha)	Sup. ajustada compromiso (1) (ha)	% sobredec.	Sup. Propuesta (ha)	Importe Declarado	Importe Topado	Importe Propuesto	Importe tras sobredec.
429	OLIVAR	1,61		1,61	0,00	1,61	399,12	399,12	399,12	399,12
432	FRUTALES SECANO	3,53		3,53	0,00	3,53	763,33	763,33	763,33	763,33
TOTAL		5,14	5,14	5,14		5,14	1.162,45	1.162,45	1.162,45	1.162,45

APLICACIÓN DE REDUCCIONES Y PENALIZACIONES

GRUPO DE PAGO	Importe Calculado	Importe prereduc.	Criterios de subvencionabilidad y compromisos	Presentación tardía	Omisión declaración	Condicionalidad	IMPORTE (Euros)
							PROPUESTO
FRUTALES SECANO	763,33	763,33	0,00	0,00	0,00	0,00	763,33
OLIVAR	399,12	399,12	0,00	0,00	0,00	0,00	399,12
TOTAL	1.162,45	1.162,45					1.162,45

RESUMEN DE PAGOS

PROPUESTO	IMPORTE (Euros)			
	PROPUESTO	FEADER (Eje 2)	MAPA	CAPADR
PROPUESTO	1.162,45	988,08	114,03	60,34

RECINTOS PROPUESTOS

REF.	REFERENCIA SIGPAC	CULTIVO DESCRIPCIÓN CULTIVO	S/R G.PAGO	PEND. MEDIA (%)	SUP. DEC. ADMISIBLE (ha)	SUP. COMPROM. (ha)	SUP. AJUSTADA COMPR.(1) (ha)	SUP. CONV. SIGPAC (ha)	SUP. CERTIF. (ha)	SUP. CAMPO (ha)	SUP. CAMPO DETER. CULT. DECLARADO (ha)	SUP. DEC. REDUCIDA (ha)	SUP. PROPUESTA (ha)
4616039	18-155-012-00359-001	101010 OLIVAR-PICUAL	S 429	15,60	0,84	0,84	0,84	0,84	0,84			0,84	0,84
4616065	18-155-010-00118-001	101010 OLIVAR-PICUAL	S 429	20,00	0,77	0,77	0,77	0,77	0,77			0,77	0,77
4616082	18-155-012-00328-001	104003 ALMENDROS-ANTOÑETA	S 432	24,20	3,53	3,53	3,53	3,53	3,53			3,53	3,53

(1) Superficie declarada admisible ajustada con la superficie comprometida.
(2) Factor de penalización valorando el alcance para el tipo de compromiso.

Puede verificar la integridad de una copia de este documento mediante la lectura del código QR adjunto o mediante el acceso a la dirección <https://ws050.juntadeandalucia.es/verificarFirma> indicando el código de VERIFICACIÓN

FIRMADO POR	JUAN JOSE SOLER GARCIA	FECHA	03/07/2024	
	ROCIO GUIJARRO MILLAN			
VERIFICACIÓN	Pk2jm6MP8Q4FQJJZRRTHBNMQA26B8	PÁGINA	774/3256	



<u>APELLIDOS Y NOMBRE / RAZÓN SOCIAL</u>	<u>NIF</u>	<u>EXPEDIENTE</u>	<u>ANUALIDAD DE PAGO</u>
FERNANDEZ RODRIGUEZ ROSARIO	***3503*	1071910	

RESUMEN DE PAGOS

		<u>IMPORTE (Euros)</u>		
	<u>PROPUESTO</u>	<u>FEADER (Eje 2)</u>	<u>MAPA</u>	<u>CAPADR</u>
PROPUESTO	0,00	0,00	0,00	0,00

INCIDENCIAS

INCIDENCIA DESCRIPCIÓN

- 7162 Se advierte que en el impreso DATOS DE RECINTOS no está consignada la operación solicitada en el impreso SOLICITA LINEAS DE AYUDA DE DESARROLLO RURAL.
- 101008 Expediente sin compromisos vigentes.
Operación:6503.2

(1) Superficie declarada admisible ajustada con la superficie comprometida.
(2) Factor de penalización valorando el alcance para el tipo de compromiso.

Puede verificar la integridad de una copia de este documento mediante la lectura del código QR adjunto o mediante el acceso a la dirección <https://ws050.juntadeandalucia.es/verificarFirma> indicando el código de VERIFICACIÓN

FIRMADO POR	JUAN JOSE SOLER GARCIA	FECHA	03/07/2024	
	ROCIO GUIJARRO MILLAN			
VERIFICACIÓN	Pk2jm6MP8Q4FQJJZRRTHBNMQA26B8	PÁGINA	775/3256	



<u>APELLIDOS Y NOMBRE / RAZÓN SOCIAL</u>	<u>NIF</u>	<u>EXPEDIENTE</u>	<u>ANUALIDAD DE PAGO</u>
FERNANDEZ ROMAN ANGELES	****8787*	1171849	

RESUMEN DE PAGOS

	<u>PROPUESTO</u>	<u>IMPORTE (Euros)</u>		
		<u>FEADER (Eje 2)</u>	<u>MAPA</u>	<u>CAPADR</u>
PROPUESTO	0,00	0,00	0,00	0,00

INCIDENCIAS

INCIDENCIA DESCRIPCIÓN

7162	Se advierte que en el impreso DATOS DE RECINTOS no está consignada la operación solicitada en el impreso SOLICITA LINEAS DE AYUDA DE DESARROLLO RURAL.
101008	Expediente sin compromisos vigentes. Operación:6503.2

(1) Superficie declarada admisible ajustada con la superficie comprometida.
(2) Factor de penalización valorando el alcance para el tipo de compromiso.

Puede verificar la integridad de una copia de este documento mediante la lectura del código QR adjunto o mediante el acceso a la dirección <https://ws050.juntadeandalucia.es/verificarFirma> indicando el código de VERIFICACIÓN

FIRMADO POR	JUAN JOSE SOLER GARCIA	FECHA	03/07/2024	
	ROCIO GUIJARRO MILLAN			
VERIFICACIÓN	Pk2jm6MP8Q4FQJJZRRTHBNMQA26B8	PÁGINA	776/3256	



APELLIDOS Y NOMBRE / RAZÓN SOCIAL

FERNANDEZ ROMAN TOMAS

NIF

****3128*

EXPEDIENTE

1245688

ANUALIDAD DE PAGO

1ª

IMPORTE POR ANUALIDAD

	2023	2024	2025	2026	2027
IMPORTE MÁXIMO SUBVENCIONABLE	2.861,76 €	2.861,76 €	2.861,76 €	2.861,76 €	2.861,76 €
IMPORTE MEDIO DE TRANSFERENCIA (€/ha)	96,42 €	96,42 €	96,42 €	96,42 €	96,42 €

RESUMEN DE UNIDADES

Cód	GRUPO DE PAGO	Sup. Dec. Admisible (ha)	Sup. Comprometida (ha)	Sup. ajustada compromiso (I) (ha)	% sobredec.	Sup. Propuesta (ha)	Importe Declarado	Importe Topado	Importe Propuesto	Importe tras sobredec.
426	HERBÁCEOS	14,02		14,01	0,00	14,01	2.117,89	2.117,89	2.117,89	2.117,89
432	FRUTALES SECANO	3,44		3,44	0,00	3,44	743,87	743,87	743,87	743,87
434	HERBÁCEOS NO ELEGIBLES	12,25		12,23	0,00	12,23	0,00	0,00	0,00	0,00
TOTAL		29,71	29,68	29,68		29,68	2.861,76	2.861,76	2.861,76	2.861,76

APLICACIÓN DE REDUCCIONES Y PENALIZACIONES

GRUPO DE PAGO	Importe Calculado	Importe prereduc.	Criterios de subvencionabilidad y compromisos	Presentación tardía	Omisión declaración	Condicionalidad	IMPORTE (Euros)
							PROPUESTO
FRUTALES SECANO	743,87	743,87	0,00	0,00	0,00	0,00	743,87
HERBÁCEOS	2.117,89	2.117,89	0,00	0,00	0,00	0,00	2.117,89
HERBÁCEOS NO ELEGIBLES	0,00	0,00	0,00	0,00	0,00	0,00	0,00
TOTAL	2.861,76	2.861,76					2.861,76

RESUMEN DE PAGOS

PROPUESTO	IMPORTE (Euros)			
	PROPUESTO	FEADER (Eje 2)	MAPA	CAPADR
	2.861,76	2.432,50	280,74	148,52

RECINTOS PROPUESTOS

REF.	REFERENCIA SIGPAC	CULTIVO	DESCRIPCIÓN CULTIVO	S/R	G.PAGO	PEND. MEDIA (%)	SUP. DEC. ADMISIBLE (ha)	SUP. COMPROM. (ha)	SUP. AJUSTADA COMPR. (I) (ha)	SUP. CONV. SIGPAC (ha)	SUP. CERTIF. (ha)	SUP. CAMPO (ha)	SUP. CAMPO DETER. CULT. DECLARADO (ha)	SUP. DEC. REDUCIDA (ha)	SUP. PROPUESTA (ha)
1700000003071080	18-149-002-00023-001	5000	CEBADA-SIN VARIEDAD	S	426	9,90	0,66	0,66	0,66		0,66			0,66	0,66
1700000003071087	18-149-003-00032-002	5000	CEBADA-SIN VARIEDAD	S	426	8,90	0,56	0,56	0,56		0,56			0,56	0,56
1700000003071093	18-149-002-00162-001	5000	CEBADA-SIN VARIEDAD	S	426	3,20	0,32	0,32	0,32		0,32			0,32	0,32
1700000003071094	18-149-002-00161-001	5000	CEBADA-SIN VARIEDAD	S	426	8,50	4,10	4,10	4,10		4,10			4,10	4,10
1700000003071096	18-149-003-00046-001	5000	CEBADA-SIN VARIEDAD	S	426	7,70	0,40	0,40	0,40		0,40			0,40	0,40
1700000003071097	18-149-003-00034-001	5000	CEBADA-SIN VARIEDAD	S	426	10,00	4,68	4,68	4,68		4,68			4,68	4,68
1700000003071098	18-149-003-00033-001	5000	CEBADA-SIN VARIEDAD	S	426	5,10	3,30	3,29	3,29		3,29			3,29	3,29
1700000003071082	18-149-002-00153-003	104057	ALMENDROS-AVIJOR	S	432	10,40	3,44	3,44	3,44		3,44			3,44	3,44
1700000003071081	18-149-003-00033-001	20000	BARBECHO TRADICIONAL-SIN VARIEDAD	S	434	5,10	12,25	12,23	12,23		12,23			12,23	12,23

(1) Superficie declarada admisible ajustada con la superficie comprometida.
(2) Factor de penalización valorando el alcance para el tipo de compromiso.

Puede verificar la integridad de una copia de este documento mediante la lectura del código QR adjunto o mediante el acceso a la dirección <https://ws050.juntadeandalucia.es/verificarFirma> indicando el código de VERIFICACIÓN

FIRMADO POR	JUAN JOSE SOLER GARCIA	FECHA	03/07/2024	
	ROCIO GUIJARRO MILLAN			
VERIFICACIÓN	Pk2jm6MP8Q4FQJJZRRTHBNBMAQA26B8	PÁGINA	777/3256	



APELLIDOS Y NOMBRE / RAZÓN SOCIAL
FERNANDEZ SABIO FRANCISCA

NIF
***9151*

EXPEDIENTE
1237404

ANUALIDAD DE PAGO

RESUMEN DE PAGOS

PROPUESTO	IMPORTE (Euros)			
	PROPUESTO	FEADER (Eje 2)	MAPA	CAPADR
	0,00	0,00	0,00	0,00

INCIDENCIAS

INCIDENCIA DESCRIPCIÓN

- 4272 Verifica que las líneas de declaración de las Solicitudes Únicas no tienen solapes con la capa de Retroactividad Gráfica (ambas de la misma campaña) a nivel de expediente/línea de declaración gráfica de la solicitud.
Ref:5315055 Recinto:18-007-011-00161-00003 Cultivo: - Agregado de la referencia del recinto.:0 Zona de la referencia del recinto.:0 Superficie solapada.:0,09 Id. Incid.:95946403
- 8227 Línea de declaración monitorizada en la que no ha habido respuesta por parte del productor y, por tanto, sin Juicio Experto de campo.
Ref:5315055 Recinto:18-007-011-00161-00003 Cultivo:49000 ALUBIAS-SIN VARIEDAD
Ref:5313763 Recinto:18-007-011-00162-00004 Cultivo:49000 ALUBIAS-SIN VARIEDAD
- 100402 Recinto solicitado no forma parte de ningún organismo de control autorizado para la producción ecológica en Andalucía o fecha de inscripción posterior al plazo establecido (Anexo I. Criterios de Subvencionabilidad. Orden 28 de marzo de 2023).
Ref:5315055 Recinto:18-007-011-00161-00003 Cultivo:49000 ALUBIAS-SIN VARIEDAD Regadío
Ref:5313763 Recinto:18-007-011-00162-00004 Cultivo:49000 ALUBIAS-SIN VARIEDAD Regadío
Ref:5313764 Recinto:18-007-011-00679-00001 Cultivo:49000 ALUBIAS-SIN VARIEDAD Regadío
Ref:4211789 Recinto:18-007-012-00370-00004 Cultivo:49000 ALUBIAS-SIN VARIEDAD Secano
Ref:4210619 Recinto:18-007-012-00382-00001 Cultivo:343005 AGUACATE-HASS Regadío
Ref:4210620 Recinto:18-007-012-00382-00002 Cultivo:49000 ALUBIAS-SIN VARIEDAD Regadío
Ref:4210621 Recinto:18-007-012-00382-00003 Cultivo:49000 ALUBIAS-SIN VARIEDAD Regadío
Ref:4211753 Recinto:18-007-012-00384-00009 Cultivo:49000 ALUBIAS-SIN VARIEDAD Regadío
Ref:4211678 Recinto:18-007-012-00671-00002 Cultivo:343005 AGUACATE-HASS Regadío
Ref:4211679 Recinto:18-007-012-00671-00004 Cultivo:49000 ALUBIAS-SIN VARIEDAD Regadío
Ref:4210609 Recinto:18-007-012-00673-00006 Cultivo:49000 ALUBIAS-SIN VARIEDAD Regadío
Ref:4210610 Recinto:18-007-012-00673-00007 Cultivo:197000 TOMATE-SIN VARIEDAD Regadío
Ref:-480453 Recinto:18-007-012-00673-00008 Cultivo:343005 AGUACATE-HASS Regadío
Ref:-480454 Recinto:18-007-012-00673-00009 Cultivo:343005 AGUACATE-HASS Regadío
- 100406 Grupo de cultivo declarado en el recinto no coincide con el grupo de cultivo existente en el organismo de control autorizado para la producción ecológica en Andalucía (Anexo I. Criterios de Subvencionabilidad. Orden 28 de marzo de 2023).
Ref:5315055 Recinto:18-007-011-00161-00003 Cultivo:49000 ALUBIAS-SIN VARIEDAD Regadío Grupo de SIPEA:HORTICOLAS
- 100424 Solicita recinto que no está comprometido para la operación.
Ref:5315055 Recinto:18-007-011-00161-00003 Cultivo:49000 ALUBIAS-SIN VARIEDAD Regadío
Ref:5313763 Recinto:18-007-011-00162-00004 Cultivo:49000 ALUBIAS-SIN VARIEDAD Regadío
Ref:5313764 Recinto:18-007-011-00679-00001 Cultivo:49000 ALUBIAS-SIN VARIEDAD Regadío
Ref:4211789 Recinto:18-007-012-00370-00004 Cultivo:49000 ALUBIAS-SIN VARIEDAD Secano
Ref:4210619 Recinto:18-007-012-00382-00001 Cultivo:343005 AGUACATE-HASS Regadío
Ref:4210620 Recinto:18-007-012-00382-00002 Cultivo:49000 ALUBIAS-SIN VARIEDAD Regadío
Ref:4210621 Recinto:18-007-012-00382-00003 Cultivo:49000 ALUBIAS-SIN VARIEDAD Regadío
Ref:4211753 Recinto:18-007-012-00384-00009 Cultivo:49000 ALUBIAS-SIN VARIEDAD Regadío
Ref:4211678 Recinto:18-007-012-00671-00002 Cultivo:343005 AGUACATE-HASS Regadío
Ref:4211679 Recinto:18-007-012-00671-00004 Cultivo:49000 ALUBIAS-SIN VARIEDAD Regadío
Ref:4210609 Recinto:18-007-012-00673-00006 Cultivo:49000 ALUBIAS-SIN VARIEDAD Regadío
Ref:4210610 Recinto:18-007-012-00673-00007 Cultivo:197000 TOMATE-SIN VARIEDAD Regadío
Ref:-480453 Recinto:18-007-012-00673-00008 Cultivo:343005 AGUACATE-HASS Regadío
Ref:-480454 Recinto:18-007-012-00673-00009 Cultivo:343005 AGUACATE-HASS Regadío
- 101008 Expediente sin compromisos vigentes.
Operación:6503.2

(1) Superficie declarada admisible ajustada con la superficie comprometida.
(2) Factor de penalización valorando el alcance para el tipo de compromiso.

Puede verificar la integridad de una copia de este documento mediante la lectura del código QR adjunto o mediante el acceso a la dirección https://ws050.juntadeandalucia.es/verificarFirma indicando el código de VERIFICACIÓN				
FIRMADO POR	JUAN JOSE SOLER GARCIA	FECHA	03/07/2024	
	ROCIO GUIJARRO MILLAN			
VERIFICACIÓN	Pk2jm6MP8Q4FQJJZRRTHBNMQA26B8	PÁGINA	778/3256	



APELLIDOS Y NOMBRE / RAZÓN SOCIAL **NIF** **EXPEDIENTE** **ANUALIDAD DE PAGO**
 FERNANDEZ SANCHEZ ANTONIO ****8019* 1008876 1ª

IMPORTE POR ANUALIDAD

	2023	2024	2025	2026	2027
IMPORTE MÁXIMO SUBVENCIONABLE	454,10 €	454,10 €	454,10 €	454,10 €	454,10 €
IMPORTE MEDIO DE TRANSFERENCIA (€/ha)	216,24 €	216,24 €	216,24 €	216,24 €	216,24 €

RESUMEN DE UNIDADES

Cód	GRUPO DE PAGO	Sup. Dec. Admisible (ha)	Sup. Comprometida (ha)	Sup. ajustada compromiso (1) (ha)	% sobredec.	Sup. Propuesta (ha)	Importe Declarado	Importe Topado	Importe Propuesto	Importe tras sobredec.
432	FRUTALES SECANO	2,10		2,10	0,00	2,10	454,10	454,10	454,10	454,10
TOTAL		2,10	2,10	2,10		2,10	454,10	454,10	454,10	454,10

APLICACIÓN DE REDUCCIONES Y PENALIZACIONES

GRUPO DE PAGO	Importe Calculado	Importe prereduc.	Criterios de subvencionabilidad y compromisos	Presentación tardía	Omisión declaración	Condicionality	IMPORTE (Euros) PROPUESTO
FRUTALES SECANO	454,10	454,10	0,00	0,00	0,00	0,00	454,10
TOTAL	454,10	454,10					454,10

RESUMEN DE PAGOS

	IMPORTE (Euros)			
	PROPUESTO	FEADER (Eje 2)	MAPA	CAPADR
PROPUESTO	454,10	385,99	44,55	23,56

RECINTOS PROPUESTOS

REF.	REFERENCIA SIGPAC	CULTIVO	DESCRIPCIÓN CULTIVO	S/R	G.PAGO	PEND. MEDIA (%)	SUP. DEC. ADMISIBLE (ha)	SUP. COMPROM. (ha)	SUP. AJUSTADA COMPR.(1) (ha)	SUP. CONV. SIGPAC (ha)	SUP. CERTIE. (ha)	SUP. CAMPO (ha)	SUP. CAMPO DETER. CULT. DECLARADO (ha)	SUP. DEC. REDUCIDA (ha)	SUP. PROPUESTA (ha)
1700000002656331	18-040-026-00167-005	104057	ALMENDROS-AVIJOR	S	432	10,40	1,86	1,86	1,86		1,86			1,86	1,86
1700000002656332	18-040-026-00168-001	104057	ALMENDROS-AVIJOR	S	432	5,00	0,24	0,24	0,24		0,24			0,24	0,24

(1) Superficie declarada admisible ajustada con la superficie comprometida.
 (2) Factor de penalización valorando el alcance para el tipo de compromiso.

Puede verificar la integridad de una copia de este documento mediante la lectura del código QR adjunto o mediante el acceso a la dirección <https://ws050.juntadeandalucia.es/verificarFirma> indicando el código de VERIFICACIÓN

FIRMADO POR	JUAN JOSE SOLER GARCIA	FECHA	03/07/2024	
	ROCIO GUIJARRO MILLAN			
VERIFICACIÓN	Pk2jm6MP8Q4FQJJZRRTHBNMQA26B8	PÁGINA	779/3256	



<u>APELLIDOS Y NOMBRE / RAZÓN SOCIAL</u>	<u>NIF</u>	<u>EXPEDIENTE</u>	<u>ANUALIDAD DE PAGO</u>		
FERNANDEZ SANCHEZ JOAQUIN DAMIAN	***9027*	1136496	1ª		
<u>IMPORTE POR ANUALIDAD</u>					
	2023	2024	2025	2026	2027
IMPORTE MÁXIMO SUBVENCIONABLE	2.210,06 €	2.210,06 €	2.210,06 €	2.210,06 €	2.210,06 €
IMPORTE MEDIO DE TRANSFERENCIA (€/ha)	232,88 €	232,88 €	232,88 €	232,88 €	232,88 €

RESUMEN DE UNIDADES

<u>Cód</u>	<u>GRUPO DE PAGO</u>	<u>Sup. Dec. Admisible (ha)</u>	<u>Sup. Comprometida (ha)</u>	<u>Sup. ajustada compromiso (I) (ha)</u>	<u>% sobredec.</u>	<u>Sup. Propuesta (ha)</u>	<u>Importe Declarado</u>	<u>Importe Topado</u>	<u>Importe Propuesto</u>	<u>Importe tras sobredec.</u>
429	OLIVAR	2,96		2,96	0,00	2,96	733,78	733,78	733,78	733,78
431	VIÑEDO	2,72		2,71	0,00	2,71	650,24	650,24	650,24	650,24
432	FRUTALES SECANO	3,87		3,82	0,00	3,82	826,04	826,04	826,04	826,04
TOTAL		9,55	9,49	9,49		9,49	2.210,06	2.210,06	2.210,06	2.210,06

APLICACIÓN DE REDUCCIONES Y PENALIZACIONES

<u>GRUPO DE PAGO</u>	<u>Importe Calculado</u>	<u>Importe prereduc.</u>	<u>Criterios de subvencionabilidad y compromisos</u>	<u>Presentación tardía</u>	<u>Omisión declaración</u>	<u>Condicionabilidad</u>	<u>IMPORTE (Euros) PROPUESTO</u>
FRUTALES SECANO	826,04	826,04	0,00	0,00	0,00	0,00	826,04
OLIVAR	733,78	733,78	0,00	0,00	0,00	0,00	733,78
VIÑEDO	650,24	650,24	0,00	0,00	0,00	0,00	650,24
TOTAL	2.210,06	2.210,06					2.210,06

RESUMEN DE PAGOS

	<u>IMPORTE (Euros)</u>			
	<u>PROPUESTO</u>	<u>FEADER (Eje 2)</u>	<u>MAPA</u>	<u>CAPADR</u>
	2.210,06	1.878,54	216,80	114,72

RECINTOS PROPUESTOS

<u>REF.</u>	<u>REFERENCIA SIGPAC</u>	<u>CULTIVO</u>	<u>DESCRIPCIÓN CULTIVO</u>	<u>S/R G.PAGO</u>	<u>PEND. MEDIA (%)</u>	<u>SUP. DEC. ADMISIBLE (ha)</u>	<u>SUP. COMPROM. (ha)</u>	<u>SUP. AJUSTADA COMPROM. (I) (ha)</u>	<u>SUP. CONV. SIGPAC (ha)</u>	<u>SUP. CERTIF. (ha)</u>	<u>SUP. CAMPO (ha)</u>	<u>SUP. CAMPO DETER. CULT. DECLARADO (ha)</u>	<u>SUP. DEC. REDUCIDA (ha)</u>	<u>SUP. PROPUESTA (ha)</u>
-711591	18-057-036-00164-026	101010	OLIVAR-PICUAL	R 429	10,70	0,63	0,63	0,63	0,63	0,63			0,63	0,63
4659784	18-057-036-00164-012	101010	OLIVAR-PICUAL	R 429	8,20	0,85	0,85	0,85	0,85	0,85			0,85	0,85
1700000005959340	18-057-001-00211-001	101010	OLIVAR-PICUAL	R 429	4,30	0,23	0,23	0,23	0,23	0,23			0,23	0,23
1700000005959351	18-057-036-00167-006	101010	OLIVAR-PICUAL	S 429	7,30	0,05	0,05	0,05	0,05	0,05			0,05	0,05
1700000005959352	18-057-036-00167-008	101010	OLIVAR-PICUAL	S 429	23,40	0,03	0,03	0,03	0,03	0,03			0,03	0,03
1700000005959353	18-057-001-00218-001	101010	OLIVAR-PICUAL	R 429	5,00	0,06	0,06	0,06	0,06	0,06			0,06	0,06
1700000005959359	18-057-001-00220-002	101010	OLIVAR-PICUAL	S 429	6,50	0,92	0,92	0,92	0,92	0,92			0,92	0,92
1700000005959360	18-057-001-09500-015	101010	OLIVAR-PICUAL	S 429	8,00	0,14	0,14	0,14	0,14	0,14			0,14	0,14
1700000005959362	18-057-036-00171-004	101010	OLIVAR-PICUAL	R 429	8,60	0,05	0,05	0,05	0,05	0,05			0,05	0,05
1700000005959341	18-057-035-00060-014	102000	VIÑEDO VINIFICACIÓN-SIN VARIEDAD	R 431	5,20	0,61	0,60	0,60	0,61	0,61			0,60	0,60
1700000005959342	18-057-035-00060-011	102000	VIÑEDO VINIFICACIÓN-SIN VARIEDAD	S 431	9,20	0,60	0,60	0,60	0,60	0,60			0,60	0,60
1700000005959358	18-057-035-00060-005	102000	VIÑEDO VINIFICACIÓN-SIN VARIEDAD	R 431	7,10	1,51	1,51	1,51	1,51	1,51			1,51	1,51
1700000005959363	18-057-035-00060-002	104057	ALMENDROS-AVIJOR	S 432	11,40	3,87	3,82	3,82	3,82	3,82			3,82	3,82

INCIDENCIAS

INCIDENCIA DESCRIPCIÓN

219 Superficie declarada sobre un mismo recinto, en un mismo expediente, mayor que la superficie total del recinto SIGPAC.
 Ref:1700000005959341 Recinto:18-057-035-00060-00014 Cultivo:102000 VIÑEDO VINIFICACIÓN-SIN VARIEDAD Regadio Suma de superficies declaradas para este recinto por el solicitante (Áreas):61 Superficie SIGPAC total para el recinto (Áreas):60 Exceso de superficie declarada (Hectáreas):0,01

(1) Superficie declarada admisible ajustada con la superficie comprometida.
 (2) Factor de penalización valorando el alcance para el tipo de compromiso.

Puede verificar la integridad de una copia de este documento mediante la lectura del código QR adjunto o mediante el acceso a la dirección https://ws050.juntadeandalucia.es/verificarFirma indicando el código de VERIFICACIÓN				
FIRMADO POR	JUAN JOSE SOLER GARCIA	FECHA	03/07/2024	
	ROCIO GUIJARRO MILLAN			
VERIFICACIÓN	Pk2jm6MP8Q4FQJJZRRTHBNMQA26B8	PÁGINA	780/3256	



APELLIDOS Y NOMBRE / RAZÓN SOCIAL

FERNANDEZ SANCHEZ JUAN BAUTISTA

NIF
****0641*

EXPEDIENTE
1028063

ANUALIDAD DE PAGO

1ª

IMPORTE POR ANUALIDAD

	2023	2024	2025	2026	2027
IMPORTE MÁXIMO SUBVENCIONABLE	4.977,83 €	4.977,83 €	4.977,83 €	4.977,83 €	4.977,83 €
IMPORTE MEDIO DE TRANSFERENCIA (€/ha)	247,90 €	247,90 €	247,90 €	247,90 €	247,90 €

RESUMEN DE UNIDADES

Cód	GRUPO DE PAGO	Sup. Dec. Admisible (ha)	Sup. Comprometida (ha)	Sup. ajustada compromiso (1) (ha)	% sobredec.	Sup. Propuesta (ha)	Importe Declarado	Importe Topado	Importe Propuesto	Importe tras sobredec.
429	OLIVAR	20,08		20,08	0,00	20,08	4.977,83	4.977,83	4.977,83	4.977,83
TOTAL		20,08	20,08	20,08		20,08	4.977,83	4.977,83	4.977,83	4.977,83

APLICACIÓN DE REDUCCIONES Y PENALIZACIONES

GRUPO DE PAGO	Importe Calculado	Importe prereduc.	Criterios de subvencionabilidad y compromisos	Presentación tardía	Omisión declaración	Condicionalidad	IMPORTE (Euros) PROPUESTO
OLIVAR	4.977,83	4.977,83	0,00	0,00	0,00	0,00	4.977,83
TOTAL	4.977,83	4.977,83					4.977,83

RESUMEN DE PAGOS

	IMPORTE (Euros)			
	PROPUESTO	FEADER (Eje 2)	MAPA	CAPADR
PROPUESTO	4.977,83	4.231,16	488,33	258,34

RECINTOS PROPUESTOS

REF.	REFERENCIA SIGPAC	CULTIVO	DESCRIPCIÓN CULTIVO	S/R	G.PAGO	PEND. MEDIA (%)	SUP. DEC. ADMISIBLE (ha)	SUP. COMPROM. (ha)	SUP. AJUSTADA COMPR.(1) (ha)	SUP. CONV. SIGPAC (ha)	SUP. CERTIE. (ha)	SUP. CAMPO (ha)	SUP. CAMPO DETER. CULT. DECLARADO (ha)	SUP. DEC. REDUCIDA (ha)	SUP. PROPUESTA (ha)
1700000005264203	18-014-007-00029-002	101010	OLIVAR-PICUAL	S	429	17,10	4,00	4,00	4,00		4,00			4,00	4,00
1700000005264205	18-014-007-00029-015	101010	OLIVAR-PICUAL	S	429	26,30	7,22	7,22	7,22		7,22			7,22	7,22
1700000005264206	18-014-007-00029-013	101010	OLIVAR-PICUAL	S	429	14,20	8,86	8,86	8,86		8,86			8,86	8,86

(1) Superficie declarada admisible ajustada con la superficie comprometida.
(2) Factor de penalización valorando el alcance para el tipo de compromiso.

Puede verificar la integridad de una copia de este documento mediante la lectura del código QR adjunto o mediante el acceso a la dirección <https://ws050.juntadeandalucia.es/verificarFirma> indicando el código de VERIFICACIÓN

FIRMADO POR	JUAN JOSE SOLER GARCIA	FECHA	03/07/2024	
	ROCIO GUIJARRO MILLAN			
VERIFICACIÓN	Pk2jm6MP8Q4FQJJZRRTHBNMQA26B8	PÁGINA	781/3256	



APELLIDOS Y NOMBRE / RAZÓN SOCIAL

FERNANDEZ TENGO MARIA DEL CARMEN

NIF

***2465*

EXPEDIENTE

1284749

ANUALIDAD DE PAGO

1ª

IMPORTE POR ANUALIDAD

	2023	2024	2025	2026	2027
IMPORTE MÁXIMO SUBVENCIONABLE	5.767,12 €	5.767,12 €	5.767,12 €	5.767,12 €	5.767,12 €
IMPORTE MEDIO DE TRANSFERENCIA (€/ha)	216,24 €	216,24 €	216,24 €	216,24 €	216,24 €

RESUMEN DE UNIDADES

Cód	GRUPO DE PAGO	Sup. Dec. Admisible (ha)	Sup. Comprometida (ha)	Sup. ajustada compromiso (I) (ha)	% sobredec.	Sup. Propuesta (ha)	Importe Declarado	Importe Topado	Importe Propuesto	Importe tras sobredec.
432	FRUTALES SECANO	26,67		26,67	0,00	26,67	5.767,12	5.767,12	5.767,12	5.767,12
TOTAL		26,67	26,67	26,67		26,67	5.767,12	5.767,12	5.767,12	5.767,12

APLICACIÓN DE REDUCCIONES Y PENALIZACIONES

GRUPO DE PAGO	Importe Calculado	Importe prereduc.	Criterios de subvencionabilidad y compromisos	Presentación tardía	Omisión declaración	Condicionalidad	IMPORTE (Euros) PROPUESTO
FRUTALES SECANO	5.767,12	5.767,12	0,00	0,00	0,00	0,00	5.767,12
TOTAL	5.767,12	5.767,12					5.767,12

RESUMEN DE PAGOS

	IMPORTE (Euros)			
	PROPUESTO	FEADER (Eje 2)	MAPA	CAPADR
PROPUESTO	5.767,12	4.902,05	565,75	299,32

RECINTOS PROPUESTOS

REF.	REFERENCIA SIGPAC	CULTIVO	DESCRIPCIÓN CULTIVO	S/R	G.PAGO	PEND. MEDIA (%)	SUP. DEC. ADMISIBLE (ha)	SUP. COMPROM. (ha)	SUP. AJUSTADA COMPR.(I) (ha)	SUP. CONV. SIGPAC (ha)	SUP. CERTIF. (ha)	SUP. CAMPO (ha)	SUP. CAMPO DETER. CULT. DECLARADO (ha)	SUP. DEC. REDUCIDA (ha)	SUP. PROPUESTA (ha)
-1610901	18-057-008-00111-001	104020	ALMENDROS-GUARA	S	432	2,10	11,76	11,76	11,76		11,76			11,76	11,76
-1133391	18-057-008-00295-001	104090	ALMENDROS-FILIPO CEO	S	432	4,90	9,66	9,66	9,66		9,66			9,66	9,66
4130290	18-057-007-00062-001	104020	ALMENDROS-GUARA	S	432	2,30	1,75	1,75	1,75		1,75			1,75	1,75
170000006039717	18-057-008-00090-001	104020	ALMENDROS-GUARA	S	432	5,50	2,84	2,84	2,84		2,84			2,84	2,84
170000006039746	18-057-008-00111-001	104020	ALMENDROS-GUARA	S	432	2,10	0,66	0,66	0,66		0,66			0,66	0,66

(1) Superficie declarada admisible ajustada con la superficie comprometida.
 (2) Factor de penalización valorando el alcance para el tipo de compromiso.

Puede verificar la integridad de una copia de este documento mediante la lectura del código QR adjunto o mediante el acceso a la dirección <https://ws050.juntadeandalucia.es/verificarFirma> indicando el código de VERIFICACIÓN

FIRMADO POR	JUAN JOSE SOLER GARCIA	FECHA	03/07/2024	
	ROCIO GUIJARRO MILLAN			
VERIFICACIÓN	Pk2jm6MP8Q4FQJJZRRTHBNMQA26B8	PÁGINA	782/3256	



APELLIDOS Y NOMBRE / RAZÓN SOCIAL
NIF
EXPEDIENTE
ANUALIDAD DE PAGO

FERNANDEZ VILCHEZ CARMELO
 ****6512*
 1191447
 1ª

IMPORTE POR ANUALIDAD

	2023	2024	2025	2026	2027
IMPORTE MÁXIMO SUBVENCIONABLE	1.306,09 €	1.306,09 €	1.306,09 €	1.306,09 €	1.306,09 €
IMPORTE MEDIO DE TRANSFERENCIA (€/ha)	216,24 €	216,24 €	216,24 €	216,24 €	216,24 €

RESUMEN DE UNIDADES

Cód	GRUPO DE PAGO	Sup. Dec. Admisible (ha)	Sup. Comprometida (ha)	Sup. ajustada compromiso (1) (ha)	% sobredec.	Sup. Propuesta (ha)	Importe Declarado	Importe Topado	Importe Propuesto	Importe tras sobredec.
432	FRUTALES SECANO	6,04		6,04	0,00	6,04	1.306,09	1.306,09	1.306,09	1.306,09
TOTAL		6,04	6,04	6,04		6,04	1.306,09	1.306,09	1.306,09	1.306,09

APLICACIÓN DE REDUCCIONES Y PENALIZACIONES

GRUPO DE PAGO	Importe Calculado	Importe prereduc.	Criterios de subvencionabilidad y compromisos	Presentación tardía	Omisión declaración	Condicionality	IMPORTE (Euros) PROPUESTO
FRUTALES SECANO	1.306,09	1.306,09	0,00	0,00	0,00	0,00	1.306,09
TOTAL	1.306,09	1.306,09					1.306,09

RESUMEN DE PAGOS

	IMPORTE (Euros)			
	PROPUESTO	FEADER (Eje 2)	MAPA	CAPADR
PROPUESTO	1.306,09	1.110,18	128,13	67,78

RECINTOS PROPUESTOS

REF.	REFERENCIA SIGPAC	CULTIVO	DESCRIPCIÓN CULTIVO	S/R	G.PAGO	PEND. MEDIA (%)	SUP. DEC. ADMISIBLE (ha)	SUP. COMPROM. (ha)	SUP. AJUSTADA COMPR.(1) (ha)	SUP. CONV. SIGPAC (ha)	SUP. CERTIE. (ha)	SUP. CAMPO (ha)	SUP. CAMPO DETER. CULT. DECLARADO (ha)	SUP. DEC. REDUCIDA (ha)	SUP. PROPUESTA (ha)
170000005535258	18-098-005-00018-002	104020	ALMENDROS-GUARA	S	432	29,50	6,04	6,04	6,04		6,04			6,04	6,04

(1) Superficie declarada admisible ajustada con la superficie comprometida.
 (2) Factor de penalización valorando el alcance para el tipo de compromiso.

Puede verificar la integridad de una copia de este documento mediante la lectura del código QR adjunto o mediante el acceso a la dirección <https://ws050.juntadeandalucia.es/verificarFirma> indicando el código de VERIFICACIÓN

FIRMADO POR	JUAN JOSE SOLER GARCIA	FECHA	03/07/2024	
	ROCIO GUIJARRO MILLAN			
VERIFICACIÓN	Pk2jm6MP8Q4FQJJZRRTHBNMQA26B8	PÁGINA	783/3256	



APELLIDOS Y NOMBRE / RAZÓN SOCIAL

FERNANDEZ ZAMBRANO JUAN BAUTISTA

NIF

***4128*

EXPEDIENTE

1054620

ANUALIDAD

DE PAGO

1ª

IMPORTE POR ANUALIDAD

	2023	2024	2025	2026	2027
IMPORTE MÁXIMO SUBVENCIONABLE	21.908,88 €	21.908,88 €	21.908,88 €	21.908,88 €	21.908,88 €
IMPORTE MEDIO DE TRANSFERENCIA (€/ha)	133,58 €	133,58 €	133,58 €	133,58 €	133,58 €

RESUMEN DE UNIDADES

Cód	GRUPO DE PAGO	Sup. Dec. Admisible (ha)	Sup. Comprometida (ha)	Sup. ajustada compromiso (1) (ha)	% sobredec.	Sup. Propuesta (ha)	Importe Declarado	Importe Topado	Importe Propuesto	Importe tras sobredec.
426	HERBÁCEOS	74,51		74,51	0,00	74,51	11.263,68	11.263,68	11.263,68	11.263,68
429	OLIVAR	8,05		8,05	0,00	8,05	1.995,60	1.995,60	1.995,60	1.995,60
432	FRUTALES SECANO	57,94		40,00	0,00	40,00	8.649,60	8.649,60	8.649,60	8.649,60
434	HERBÁCEOS NO ELEGIBLES	41,45		41,45	0,00	41,45	0,00	0,00	0,00	0,00
TOTAL		181,95	164,01	164,01		164,01	21.908,88	21.908,88	21.908,88	21.908,88

APLICACIÓN DE REDUCCIONES Y PENALIZACIONES

GRUPO DE PAGO	Importe Calculado	Importe prereduc.	Criterios de subvencionabilidad y compromisos	Presentación tardía	Omisión declaración	Condicionalidad	IMPORTE (Euros)
							PROPUESTO
FRUTALES SECANO	8.649,60	8.649,60	0,00	0,00	0,00	0,00	8.649,60
HERBÁCEOS	11.263,68	11.263,68	0,00	0,00	0,00	0,00	11.263,68
HERBÁCEOS NO ELEGIBLES	0,00	0,00	0,00	0,00	0,00	0,00	0,00
OLIVAR	1.995,60	1.995,60	0,00	0,00	0,00	0,00	1.995,60
TOTAL	21.908,88	21.908,88					21.908,88

RESUMEN DE PAGOS

PROPUESTO	IMPORTE (Euros)			
	PROPUESTO	FEADER (Eje 2)	MAPA	CAPADR
PROPUESTO	21.908,88	18.622,55	2.149,27	1.137,06

(1) Superficie declarada admisible ajustada con la superficie comprometida.
(2) Factor de penalización valorando el alcance para el tipo de compromiso.

Puede verificar la integridad de una copia de este documento mediante la lectura del código QR adjunto o mediante el acceso a la dirección <https://ws050.juntadeandalucia.es/verificarFirma> indicando el código de VERIFICACIÓN

FIRMADO POR	JUAN JOSE SOLER GARCIA	FECHA	03/07/2024	
	ROCIO GUIJARRO MILLAN			
VERIFICACIÓN	Pk2jm6MP8Q4FQJJZRRTHBNMQA26B8	PÁGINA	784/3256	



RECINTOS PROPUESTOS

REF.	REFERENCIA SIGPAC	CULTIVO	DESCRIPCIÓN CULTIVO	S/R	G.PAGO	PEND. MEDIA (%)	SUP. DEC. ADMISIBLE (ha)	SUP. COMPROM. (ha)	SUP. AJUSTADA COMPR.(1) (ha)	SUP. CONV. SIGPAC (ha)	SUP. CERTIF. (ha)	SUP. CAMPO (ha)	SUP. CAMPO DETER. CULT. DECLARADO (ha)	SUP. DEC. REDUCIDA (ha)	SUP. PROPUESTA (ha)
-1313840	18-098-003-00022-003	5000	CEBADA-SIN VARIEDAD	S	426	1,50	20,15	20,15	20,15		20,15			20,15	20,15
-922557	18-098-003-00024-023	8000	AVENA-SIN VARIEDAD	S	426	10,70	0,02	0,02	0,02		0,02			0,02	0,02
-922352	18-098-003-00026-021	8000	AVENA-SIN VARIEDAD	S	426	5,50	0,04	0,04	0,04		0,04			0,04	0,04
-922132	18-098-003-00024-026	8000	AVENA-SIN VARIEDAD	S	426	5,90	0,11	0,11	0,11		0,11			0,11	0,11
-725816	18-098-003-09003-005	5000	CEBADA-SIN VARIEDAD	S	426	2,80	0,02	0,02	0,02		0,02			0,02	0,02
4596240	18-098-003-09008-001	5000	CEBADA-SIN VARIEDAD	S	426	8,90	0,12	0,12	0,12		0,12			0,12	0,12
1700000006663178	18-098-003-00047-001	5000	CEBADA-SIN VARIEDAD	S	426	3,60	16,14	16,14	16,14		16,14			16,14	16,14
1700000006663181	18-098-003-00048-001	5000	CEBADA-SIN VARIEDAD	S	426	6,50	2,27	2,27	2,27		2,27			2,27	2,27
1700000006663182	18-098-003-00026-003	8000	AVENA-SIN VARIEDAD	S	426	6,00	20,24	20,24	20,24		20,24			20,24	20,24
1700000006663184	18-098-003-00015-001	40079	GUISANTES-CARTOUCHE	S	426	5,00	15,40	15,40	15,40		15,40			15,40	15,40
-725892	18-098-003-09009-004	101010	OLIVAR-PICUAL	S	429	12,30	0,30	0,30	0,30		0,30			0,30	0,30
-477914	18-098-003-00046-019	101010	OLIVAR-PICUAL	S	429	16,30	0,26	0,26	0,26		0,26			0,26	0,26
1700000006663185	18-098-003-00024-004	101010	OLIVAR-PICUAL	S	429	19,60	4,21	4,21	4,21		4,21			4,21	4,21
1700000006663186	18-098-003-00046-002	101010	OLIVAR-PICUAL	S	429	29,00	1,00	1,00	1,00		1,00			1,00	1,00
1700000006663187	18-098-003-00046-002	101010	OLIVAR-PICUAL	S	429	14,50	2,28	2,28	2,28		2,28			2,28	2,28
-922127	18-091-073-00026-002	104020	ALMENDROS-GUARA	S	432	9,90	0,02	0,02	0,02		0,02			0,02	0,02
-477912	18-098-003-00022-006	104020	ALMENDROS-GUARA	S	432	1,60	0,69	0,69	0,69		0,69			0,69	0,69
1700000006663190	18-091-073-00026-001	104020	ALMENDROS-GUARA	S	432	1,40	0,81	0,81	0,81		0,81			0,81	0,81
1700000006663191	18-091-073-00027-001	104020	ALMENDROS-GUARA	S	432	1,80	22,95	22,95	22,95		22,95			22,95	22,95
1700000006663192	18-091-073-09003-002	104020	ALMENDROS-GUARA	S	432	1,20	0,36	0,36	0,36		0,36			0,36	0,36
1700000006663193	18-098-003-00046-017	104020	ALMENDROS-GUARA	S	432	22,00	0,27	0,27	0,27		0,27			0,27	0,27
1700000006663194	18-098-003-00022-005	104020	ALMENDROS-GUARA	S	432	1,40	19,74	19,74	19,74		19,74			19,74	19,74
1700000006663195	18-098-003-00024-005	104020	ALMENDROS-GUARA	S	432	6,40	3,10	3,10	3,10		3,10			3,10	3,10
1700000006663196	18-098-003-00023-001	104020	ALMENDROS-GUARA	S	432	18,50	0,89	0,89	0,89		0,89			0,89	0,89
1700000006663197	18-098-003-00046-015	104020	ALMENDROS-GUARA	S	432	4,40	1,31	1,31	1,31		1,31			1,31	1,31
1700000006663198	18-098-003-00046-003	104020	ALMENDROS-GUARA	S	432	2,00	7,52	7,52	7,52		7,52			7,52	7,52
1700000006663199	18-098-003-00046-018	104020	ALMENDROS-GUARA	S	432	8,80	0,28	0,28	0,28		0,28			0,28	0,28
-44363	18-098-003-00022-003	20000	BARBECHO TRADICIONAL-SIN VARIEDAD	S	434	1,50	24,04	24,04	24,04		24,04			24,04	24,04
1700000006663175	18-098-005-00046-004	20000	BARBECHO TRADICIONAL-SIN VARIEDAD	R	434	7,70	2,35	2,35	2,35		2,35			2,35	2,35
1700000006663176	18-098-005-00058-002	20000	BARBECHO TRADICIONAL-SIN VARIEDAD	R	434	4,40	5,19	5,19	5,19		5,19			5,19	5,19
1700000006663179	18-098-003-00024-006	20000	BARBECHO TRADICIONAL-SIN VARIEDAD	S	434	4,30	9,87	9,87	9,87		9,87			9,87	9,87

(1) Superficie declarada admisible ajustada con la superficie comprometida.
 (2) Factor de penalización valorando el alcance para el tipo de compromiso.

Puede verificar la integridad de una copia de este documento mediante la lectura del código QR adjunto o mediante el acceso a la dirección <https://ws050.juntadeandalucia.es/verificarFirma> indicando el código de VERIFICACIÓN

FIRMADO POR	JUAN JOSE SOLER GARCIA	FECHA	03/07/2024	
	ROCIO GUIJARRO MILLAN			
VERIFICACIÓN	Pk2jm6MP8Q4FQJJZRRTHBNMQA26B8	PÁGINA	785/3256	



APELLIDOS Y NOMBRE / RAZÓN SOCIAL
NIF
EXPEDIENTE
ANUALIDAD DE PAGO

FERNANDEZ-SEVILLA LEYVA MANUEL
 ****1457*
 1224547
 1ª

IMPORTE POR ANUALIDAD

	2023	2024	2025	2026	2027
IMPORTE MÁXIMO SUBVENCIONABLE	917,60 €	917,60 €	917,60 €	917,60 €	917,60 €
IMPORTE MEDIO DE TRANSFERENCIA (€/ha)	67,92 €	67,92 €	67,92 €	67,92 €	67,92 €

RESUMEN DE UNIDADES

Cód	GRUPO DE PAGO	Sup. Dec. Admisible (ha)	Sup. Comprometida (ha)	Sup. ajustada compromiso (1) (ha)	% sobredec.	Sup. Propuesta (ha)	Importe Declarado	Importe Topado	Importe Propuesto	Importe tras sobredec.
426	HERBÁCEOS	6,07		6,07	0,00	6,07	917,60	917,60	917,60	917,60
434	HERBÁCEOS NO ELEGIBLES	7,44		7,44	0,00	7,44	0,00	0,00	0,00	0,00
TOTAL		13,51	13,51	13,51		13,51	917,60	917,60	917,60	917,60

APLICACIÓN DE REDUCCIONES Y PENALIZACIONES

GRUPO DE PAGO	Importe Calculado	Importe prereduc.	Criterios de subvencionabilidad y compromisos	Presentación tardía	Omisión declaración	Condicionalidad	IMPORTE (Euros) PROPUESTO
HERBÁCEOS	917,60	917,60	0,00	0,00	0,00	0,00	917,60
HERBÁCEOS NO ELEGIBLES	0,00	0,00	0,00	0,00	0,00	0,00	0,00
TOTAL	917,60	917,60					917,60

RESUMEN DE PAGOS

	IMPORTE (Euros)			
	PROPUESTO	FEADER (Eje 2)	MAPA	CAPADR
PROPUESTO	917,60	779,96	90,02	47,62

RECINTOS PROPUESTOS

REF.	REFERENCIA SIGPAC	CULTIVO DESCRIPCIÓN CULTIVO	S/R G.PAGO	PEND. MEDIA (%)	SUP. DEC. ADMISIBLE (ha)	SUP. COMPROM. (ha)	SUP. AJUSTADA COMPR.(1) (ha)	SUP. CONV. SIGPAC (ha)	SUP. CERTIF. (ha)	SUP. CAMPO (ha)	SUP. CAMPO DETER. CULT. DECLARADO (ha)	SUP. DEC. REDUCIDA (ha)	SUP. PROPUESTA (ha)
170000005925555	18-091-502-00062-001	5000 CEBADA-SIN VARIEDAD	S	426	2,90	1,17	1,17	1,17	1,17	1,17		1,17	1,17
170000005925557	18-170-001-00068-004	50000 GARBANZOS-SIN VARIEDAD	S	426	2,80	0,47	0,47	0,47	0,47	0,47		0,47	0,47
170000005925558	18-170-001-00057-001	40000 GUI SANTES-SIN VARIEDAD	S	426	6,20	2,08	2,08	2,08	2,08	2,08		2,08	2,08
170000005925559	18-170-001-00058-001	40000 GUI SANTES-SIN VARIEDAD	S	426	4,40	2,35	2,35	2,35	2,35	2,35		2,35	2,35
170000005925556	18-170-001-00062-001	20000 BARBECHO TRADICIONAL-SIN VARIEDAD	S	434	7,20	3,20	3,20	3,20	3,20	3,20		3,20	3,20
170000005925564	18-091-502-05001-001	20000 BARBECHO TRADICIONAL-SIN VARIEDAD	S	434	3,40	2,00	2,00	2,00	2,00	2,00		2,00	2,00
170000005925565	18-170-001-00059-002	20000 BARBECHO TRADICIONAL-SIN VARIEDAD	S	434	7,20	0,87	0,87	0,87	0,87	0,87		0,87	0,87
170000005925566	18-170-001-00060-001	20000 BARBECHO TRADICIONAL-SIN VARIEDAD	S	434	4,70	0,95	0,95	0,95	0,95	0,95		0,95	0,95
170000005925567	18-170-001-00061-001	20000 BARBECHO TRADICIONAL-SIN VARIEDAD	S	434	4,90	0,42	0,42	0,42	0,42	0,42		0,42	0,42

(1) Superficie declarada admisible ajustada con la superficie comprometida.
 (2) Factor de penalización valorando el alcance para el tipo de compromiso.

Puede verificar la integridad de una copia de este documento mediante la lectura del código QR adjunto o mediante el acceso a la dirección <https://ws050.juntadeandalucia.es/verificarFirma> indicando el código de VERIFICACIÓN

FIRMADO POR	JUAN JOSE SOLER GARCIA	FECHA	03/07/2024	
	ROCIO GUIJARRO MILLAN			
VERIFICACIÓN	Pk2jm6MP8Q4FQJJZRRTHBNMQA26B8	PÁGINA	786/3256	



<u>APELLIDOS Y NOMBRE / RAZÓN SOCIAL</u>	<u>NIF</u>	<u>EXPEDIENTE</u>	<u>ANUALIDAD DE PAGO</u>
FERRIZ MARTINEZ ALEJANDRO	***3281*	1205911	

RESUMEN DE PAGOS

		<u>IMPORTE (Euros)</u>		
		<u>FEADER</u>	<u>MAPA</u>	<u>CAPADR</u>
		<u>(Eje 2)</u>		
PROPUESTO	<u>PROPUESTO</u>	0,00	0,00	0,00

INCIDENCIAS

INCIDENCIA DESCRIPCIÓN

- 7162 Se advierte que en el impreso DATOS DE RECINTOS no está consignada la operación solicitada en el impreso SOLICITA LINEAS DE AYUDA DE DESARROLLO RURAL.
- 101008 Expediente sin compromisos vigentes.
Operación:6503.2

(1) Superficie declarada admisible ajustada con la superficie comprometida.
(2) Factor de penalización valorando el alcance para el tipo de compromiso.

Puede verificar la integridad de una copia de este documento mediante la lectura del código QR adjunto o mediante el acceso a la dirección https://ws050.juntadeandalucia.es/verificarFirma indicando el código de VERIFICACIÓN				
FIRMADO POR	JUAN JOSE SOLER GARCIA	FECHA	03/07/2024	
	ROCIO GUIJARRO MILLAN			
VERIFICACIÓN	Pk2jm6MP8Q4FQJJZRRTHBNMQA26B8	PÁGINA	787/3256	



APELLIDOS Y NOMBRE / RAZÓN SOCIAL

FINCA CAÑICO, C.B.

NIF

****1369*

EXPEDIENTE

1255838

ANUALIDAD DE PAGO

1ª

IMPORTES POR ANUALIDAD

	2023	2024	2025	2026	2027
IMPORTE MÁXIMO SUBVENCIONABLE	8.649,60 €	8.649,60 €	8.649,60 €	8.649,60 €	8.649,60 €
IMPORTE MEDIO DE TRANSFERENCIA (€/ha)	216,24 €	216,24 €	216,24 €	216,24 €	216,24 €

RESUMEN DE UNIDADES

Cód	GRUPO DE PAGO	Sup. Dec. Admisible (ha)	Sup. Comprometida (ha)	Sup. ajustada compromiso (I) (ha)	% sobredec.	Sup. Propuesta (ha)	Importe Declarado	Importe Topado	Importe Propuesto	Importe tras sobredec.
432	FRUTALES SECANO	53,58		40,00	0,00	40,00	8.649,60	8.649,60	8.649,60	8.649,60
TOTAL		53,58	40,00	40,00		40,00	8.649,60	8.649,60	8.649,60	8.649,60

APLICACIÓN DE REDUCCIONES Y PENALIZACIONES

GRUPO DE PAGO	Importe Calculado	Importe prerreduc.	Criterios de subvencionabilidad y compromisos	Presentación tardía	Omisión declaración	Condicionalidad	IMPORTE (Euros) PROPUESTO
FRUTALES SECANO	8.649,60	8.649,60	0,00	0,00	0,00	0,00	8.649,60
TOTAL	8.649,60	8.649,60					8.649,60

RESUMEN DE PAGOS

	IMPORTE (Euros)			
	PROPUESTO	FEADER (Eje 2)	MAPA	CAPADR
PROPUESTO	8.649,60	7.352,16	848,53	448,91

RECINTOS PROPUESTOS

REF.	REFERENCIA SIGPAC	CULTIVO DESCRIPCIÓN CULTIVO	S/R	G.PAGO	PEND. MEDIA (%)	SUP. DEC. ADMISIBLE (ha)	SUP. COMPROM. (ha)	SUP. AJUSTADA COMPROM. (I) (ha)	SUP. CONV. SIGPAC (ha)	SUP. CERTIE. (ha)	SUP. CAMPO (ha)	SUP. CAMPO DETER. CULT. DECLARADO (ha)	SUP. DEC. REDUCIDA (ha)	SUP. PROPUESTA (ha)
-1020710	18-057-026-00052-057	104023 ALMENDROS-LAURANNE	S	432	18,80	0,02	0,02	0,02		0,02			0,02	0,02
-1020709	18-057-026-00052-056	104020 ALMENDROS-GUARA	S	432	11,80	5,14	5,14	5,14		5,14			5,14	5,14
5115415	18-057-026-00052-026	104020 ALMENDROS-GUARA	S	432	2,80	0,47	0,47	0,47		0,47			0,47	0,47
5115417	18-057-026-00052-020	104008 ALMENDROS-CONSTANTI	S	432	12,50	5,86	5,85	5,85		5,85			5,85	5,85
5115418	18-057-026-00005-017	104057 ALMENDROS-AVIJOR	S	432	3,70	0,17	0,17	0,17		0,17			0,17	0,17
5115419	18-057-026-00005-006	104057 ALMENDROS-AVIJOR	S	432	11,10	1,24	1,24	1,24		1,24			1,24	1,24
5115420	18-057-026-00005-007	104057 ALMENDROS-AVIJOR	S	432	4,00	20,81	20,81	20,81		20,81			20,81	20,81
5115421	18-057-026-00005-023	104057 ALMENDROS-AVIJOR	S	432	3,20	1,04	1,04	1,04		1,04			1,04	1,04
5115422	18-057-026-00005-022	104057 ALMENDROS-AVIJOR	S	432	1,70	0,38	0,38	0,38		0,38			0,38	0,38
5115423	18-057-026-00005-018	104057 ALMENDROS-AVIJOR	S	432	6,00	0,15	0,15	0,15		0,15			0,15	0,15
5115425	18-057-026-00005-035	104057 ALMENDROS-AVIJOR	S	432	6,80	2,43	2,43	2,43		2,43			2,43	2,43
5115428	18-057-026-00005-020	104057 ALMENDROS-AVIJOR	S	432	2,30	0,10	0,10	0,10		0,10			0,10	0,10
5115430	18-057-026-00005-003	104057 ALMENDROS-AVIJOR	S	432	6,20	0,43	0,43	0,43		0,43			0,43	0,43
5115431	18-057-026-00005-021	104057 ALMENDROS-AVIJOR	S	432	1,50	0,33	0,33	0,33		0,33			0,33	0,33
5115432	18-057-026-00052-021	104020 ALMENDROS-GUARA	S	432	11,00	12,45	12,45	12,45		12,45			12,45	12,45
5115433	18-057-026-00052-015	104008 ALMENDROS-CONSTANTI	S	432	14,40	0,12	0,12	0,12		0,12			0,12	0,12
5115435	18-057-026-00052-009	104008 ALMENDROS-CONSTANTI	S	432	19,80	0,60	0,60	0,60		0,60			0,60	0,60
5115436	18-057-026-00052-027	104020 ALMENDROS-GUARA	S	432	3,30	0,32	0,32	0,32		0,32			0,32	0,32
5115437	18-057-026-00005-029	104020 ALMENDROS-GUARA	S	432	4,50	0,34	0,34	0,34		0,34			0,34	0,34
5115439	18-057-026-00005-019	104057 ALMENDROS-AVIJOR	S	432	1,80	0,12	0,12	0,12		0,12			0,12	0,12
5115440	18-057-026-00052-010	104008 ALMENDROS-CONSTANTI	S	432	17,70	1,06	1,06	1,06		1,06			1,06	1,06

INCIDENCIAS

INCIDENCIA DESCRIPCIÓN

- 100402 Recinto solicitado no forma parte de ningún organismo de control autorizado para la producción ecológica en Andalucía o fecha de inscripción posterior al plazo establecido (Anexo I. Criterios de Subvencionabilidad. Orden 28 de marzo de 2023). Ref:-1020707 Recinto:18-057-026-00005-00038 Cultivo:104023 ALMENDROS-LAURANNE Secano
- 100424 Solicita recinto que no está comprometido para la operación. Ref:-1020707 Recinto:18-057-026-00005-00038 Cultivo:104023 ALMENDROS-LAURANNE Secano

(1) Superficie declarada admisible ajustada con la superficie comprometida.
(2) Factor de penalización valorando el alcance para el tipo de compromiso.

Puede verificar la integridad de una copia de este documento mediante la lectura del código QR adjunto o mediante el acceso a la dirección <https://ws050.juntadeandalucia.es/verificarFirma> indicando el código de VERIFICACIÓN

FIRMADO POR	JUAN JOSE SOLER GARCIA	FECHA	03/07/2024	
	ROCIO GUIJARRO MILLAN			
VERIFICACIÓN	Pk2jm6MP8Q4FQJJZRRTHBNMQA26B8	PÁGINA	788/3256	



APELLIDOS Y NOMBRE / RAZÓN SOCIAL

FINCA LA AMARGUILLA S.L.

NIF
****8358*

EXPEDIENTE
1246428

ANUALIDAD DE PAGO
1ª

IMPORTE POR ANUALIDAD

	2023	2024	2025	2026	2027
IMPORTE MÁXIMO SUBVENCIONABLE	9.169,89 €	9.169,89 €	9.169,89 €	9.169,89 €	9.169,89 €
IMPORTE MEDIO DE TRANSFERENCIA (€/ha)	159,95 €	159,95 €	159,95 €	159,95 €	159,95 €

RESUMEN DE UNIDADES

Cód	GRUPO DE PAGO	Sup. Dec. Admisible (ha)	Sup. Comprometida (ha)	Sup. ajustada compromiso (1) (ha)	% sobredec.	Sup. Propuesta (ha)	Importe Declarado	Importe Topado	Importe Propuesto	Importe tras sobredec.
426	HERBÁCEOS	16,76		16,76	0,00	16,76	2.533,61	2.533,61	2.533,61	2.533,61
429	OLIVAR	26,77		26,77	0,00	26,77	6.636,28	6.636,28	6.636,28	6.636,28
434	HERBÁCEOS NO ELEGIBLES	13,80		13,80	0,00	13,80	0,00	0,00	0,00	0,00
TOTAL		57,33	57,33	57,33		57,33	9.169,89	9.169,89	9.169,89	9.169,89

APLICACIÓN DE REDUCCIONES Y PENALIZACIONES

GRUPO DE PAGO	Importe Calculado	Importe prereduc.	Criterios de subvencionabilidad y compromisos	Presentación tardía	Omisión declaración	Condicionalidad	IMPORTE (Euros)
							PROPUESTO
HERBÁCEOS	2.533,61	2.533,61	0,00	0,00	0,00	0,00	2.533,61
HERBÁCEOS NO ELEGIBLES	0,00	0,00	0,00	0,00	0,00	0,00	0,00
OLIVAR	6.636,28	6.636,28	0,00	0,00	0,00	0,00	6.636,28
TOTAL	9.169,89	9.169,89					9.169,89

RESUMEN DE PAGOS

PROPUESTO	IMPORTE (Euros)			
	PROPUESTO	FEADER (Eje 2)	MAPA	CAPADR
	9.169,89	7.794,41	899,57	475,91

(1) Superficie declarada admisible ajustada con la superficie comprometida.
(2) Factor de penalización valorando el alcance para el tipo de compromiso.

Puede verificar la integridad de una copia de este documento mediante la lectura del código QR adjunto o mediante el acceso a la dirección <https://ws050.juntadeandalucia.es/verificarFirma> indicando el código de VERIFICACIÓN

FIRMADO POR	JUAN JOSE SOLER GARCIA	FECHA	03/07/2024	
	ROCIO GUIJARRO MILLAN			
VERIFICACIÓN	Pk2jm6MP8Q4FQJJZRRTHBNMQA26B8	PÁGINA	789/3256	



RECINTOS PROPUESTOS

REF.	REFERENCIA SIGPAC	CULTIVO	DESCRIPCIÓN CULTIVO	S/R	G.PAGO	PEND. MEDIA (%)	SUP. DEC. ADMISIBLE (ha)	SUP. COMPROM. (ha)	SUP. AJUSTADA COMPR.(1) (ha)	SUP. CONV. SIGPAC (ha)	SUP. CERTIF. (ha)	SUP. CAMPO (ha)	SUP. CAMPO DECLARADO (ha)	SUP. DEC. REDUCIDA (ha)	SUP. PROPUESTA (ha)
-1031271	18-057-053-00073-002	8000	AVENA-SIN VARIEDAD	S	426	5,30	1,32	1,32	1,32		1,32			1,32	1,32
-1031261	18-057-055-00059-001	53001	YEROS-MORO DA 131	S	426	6,70	1,03	1,03	1,03		1,03			1,03	1,03
4655074	18-057-038-00081-013	53001	YEROS-MORO DA 131	S	426	9,50	2,25	2,25	2,25		2,25			2,25	2,25
4655077	18-057-053-00072-001	8000	AVENA-SIN VARIEDAD	S	426	5,70	1,64	1,64	1,64		1,64			1,64	1,64
4655078	18-057-053-00073-001	8000	AVENA-SIN VARIEDAD	S	426	6,00	3,78	3,78	3,78		3,78			3,78	3,78
5253376	18-057-054-00133-001	8000	AVENA-SIN VARIEDAD	S	426	10,10	0,31	0,31	0,31		0,31			0,31	0,31
5253377	18-057-054-00134-001	8000	AVENA-SIN VARIEDAD	S	426	10,30	0,15	0,15	0,15		0,15			0,15	0,15
5253379	18-057-054-00132-001	8000	AVENA-SIN VARIEDAD	S	426	8,00	1,80	1,80	1,80		1,80			1,80	1,80
5253380	18-057-055-00053-002	53001	YEROS-MORO DA 131	S	426	4,60	0,26	0,26	0,26		0,26			0,26	0,26
5253382	18-057-055-00052-001	53001	YEROS-MORO DA 131	S	426	5,40	0,54	0,54	0,54		0,54			0,54	0,54
5253389	18-057-054-00135-001	8000	AVENA-SIN VARIEDAD	S	426	8,20	0,67	0,67	0,67		0,67			0,67	0,67
5253391	18-057-054-00112-001	8000	AVENA-SIN VARIEDAD	S	426	6,90	1,65	1,65	1,65		1,65			1,65	1,65
1700000002646473	18-057-053-00071-005	8000	AVENA-SIN VARIEDAD	S	426	12,90	0,94	0,94	0,94		0,94			0,94	0,94
1700000002646474	18-057-053-00071-009	8000	AVENA-SIN VARIEDAD	S	426	19,20	0,42	0,42	0,42		0,42			0,42	0,42
5253387	18-057-055-00051-003	101010	OLIVAR-PICUAL	S	429	9,70	0,01	0,01	0,01		0,01			0,01	0,01
1700000002768294	18-057-054-00112-004	101010	OLIVAR-PICUAL	S	429	6,70	7,58	7,58	7,58		7,58			7,58	7,58
1700000002768295	18-057-054-00117-002	101010	OLIVAR-PICUAL	S	429	6,20	0,20	0,20	0,20		0,20			0,20	0,20
1700000002768296	18-057-054-00118-001	101010	OLIVAR-PICUAL	S	429	7,10	0,22	0,22	0,22		0,22			0,22	0,22
1700000002768298	18-057-054-00119-001	101010	OLIVAR-PICUAL	S	429	7,00	0,18	0,18	0,18		0,18			0,18	0,18
1700000002768299	18-057-054-00120-001	101010	OLIVAR-PICUAL	S	429	13,10	0,05	0,05	0,05		0,05			0,05	0,05
1700000002768300	18-057-054-00121-001	101010	OLIVAR-PICUAL	S	429	8,00	0,03	0,03	0,03		0,03			0,03	0,03
1700000002768301	18-057-054-00122-001	101010	OLIVAR-PICUAL	S	429	4,10	0,08	0,08	0,08		0,08			0,08	0,08
1700000002768302	18-057-054-00123-001	101010	OLIVAR-PICUAL	S	429	3,10	0,15	0,15	0,15		0,15			0,15	0,15
1700000002768304	18-057-054-00124-001	101010	OLIVAR-PICUAL	S	429	4,50	0,36	0,36	0,36		0,36			0,36	0,36
1700000002768306	18-057-054-00125-001	101010	OLIVAR-PICUAL	S	429	2,40	0,08	0,08	0,08		0,08			0,08	0,08
1700000002768307	18-057-054-00126-001	101010	OLIVAR-PICUAL	S	429	3,30	0,15	0,15	0,15		0,15			0,15	0,15
1700000002768308	18-057-054-00127-001	101010	OLIVAR-PICUAL	S	429	5,00	0,18	0,18	0,18		0,18			0,18	0,18
1700000002768309	18-057-054-00128-001	101010	OLIVAR-PICUAL	S	429	6,00	0,23	0,23	0,23		0,23			0,23	0,23
1700000002768310	18-057-055-00013-002	101010	OLIVAR-PICUAL	S	429	5,10	0,05	0,05	0,05		0,05			0,05	0,05
1700000002768311	18-057-055-00013-004	101010	OLIVAR-PICUAL	S	429	6,50	0,38	0,38	0,38		0,38			0,38	0,38
1700000002768312	18-057-055-00015-002	101010	OLIVAR-PICUAL	S	429	5,80	0,07	0,07	0,07		0,07			0,07	0,07
1700000002768313	18-057-055-00016-001	101010	OLIVAR-PICUAL	S	429	4,50	0,31	0,31	0,31		0,31			0,31	0,31
1700000002768314	18-057-055-00017-001	101010	OLIVAR-PICUAL	S	429	5,70	1,20	1,20	1,20		1,20			1,20	1,20
1700000002768315	18-057-055-00019-002	101010	OLIVAR-PICUAL	S	429	9,30	0,07	0,07	0,07		0,07			0,07	0,07
1700000002768316	18-057-055-00028-001	101010	OLIVAR-PICUAL	S	429	7,60	0,99	0,99	0,99		0,99			0,99	0,99
1700000002768317	18-057-055-00105-006	101010	OLIVAR-PICUAL	S	429	12,50	0,28	0,28	0,28		0,28			0,28	0,28
1700000002768318	18-057-055-00105-009	101010	OLIVAR-PICUAL	S	429	9,60	0,83	0,83	0,83		0,83			0,83	0,83
1700000002768319	18-057-055-00046-002	101010	OLIVAR-PICUAL	S	429	6,90	0,03	0,03	0,03		0,03			0,03	0,03
1700000002768320	18-057-055-00047-001	101010	OLIVAR-PICUAL	S	429	6,90	2,23	2,23	2,23		2,23			2,23	2,23
1700000002768321	18-057-055-00050-001	101010	OLIVAR-PICUAL	S	429	9,10	0,97	0,97	0,97		0,97			0,97	0,97
1700000002768322	18-057-055-00013-001	101010	OLIVAR-PICUAL	S	429	5,30	1,46	1,46	1,46		1,46	0,36	0,36	1,46	1,46
1700000002768324	18-057-055-00015-001	101010	OLIVAR-PICUAL	S	429	5,50	0,23	0,23	0,23		0,23			0,23	0,23
1700000002768325	18-057-055-00017-002	101010	OLIVAR-PICUAL	S	429	4,60	0,01	0,01	0,01		0,01			0,01	0,01
1700000002768326	18-057-055-00104-001	101010	OLIVAR-PICUAL	S	429	12,40	0,04	0,04	0,04		0,04			0,04	0,04
1700000002768327	18-057-055-00013-006	101010	OLIVAR-PICUAL	S	429	9,00	0,09	0,09	0,09		0,09			0,09	0,09
1700000002768328	18-057-055-00105-003	101010	OLIVAR-PICUAL	S	429	6,50	0,33	0,33	0,33		0,33			0,33	0,33
1700000002768329	18-057-055-00047-007	101010	OLIVAR-PICUAL	S	429	15,60	0,09	0,09	0,09		0,09			0,09	0,09
1700000002768330	18-057-055-00013-009	101010	OLIVAR-PICUAL	S	429	9,90	0,13	0,13	0,13		0,13			0,13	0,13
1700000002768331	18-057-055-00014-001	101010	OLIVAR-PICUAL	S	429	9,60	0,58	0,58	0,58		0,58			0,58	0,58
1700000002768333	18-057-055-00013-008	101010	OLIVAR-PICUAL	S	429	9,10	0,13	0,13	0,13		0,13			0,13	0,13
1700000002768334	18-057-055-00105-001	101010	OLIVAR-PICUAL	S	429	7,20	5,77	5,77	5,77		5,77			5,77	5,77
1700000002768335	18-057-055-00046-001	101010	OLIVAR-PICUAL	S	429	6,40	0,02	0,02	0,02		0,02			0,02	0,02
1700000002768336	18-057-055-00047-004	101010	OLIVAR-PICUAL	S	429	9,80	0,01	0,01	0,01		0,01			0,01	0,01
1700000002768337	18-057-054-00129-001	101010	OLIVAR-PICUAL	S	429	8,10	0,97	0,97	0,97		0,97			0,97	0,97
4152350	18-057-054-00175-001	20000	BARBECHO TRADICIONAL-SIN VARIEDAD	R	434	3,40	0,53	0,53	0,53		0,53			0,53	0,53
5253381	18-057-054-00117-001	20000	BARBECHO TRADICIONAL-SIN VARIEDAD	S	434	6,50	0,36	0,36	0,36		0,36	0,36	0,36	0,36	0,36
5253383	18-057-054-00115-001	20000	BARBECHO TRADICIONAL-SIN VARIEDAD	S	434	8,30	0,83	0,83	0,83		0,83			0,83	0,83
5253384	18-057-054-00116-001	20000	BARBECHO TRADICIONAL-SIN VARIEDAD	S	434	6,70	0,41	0,41	0,41		0,41			0,41	0,41
5253386	18-057-054-00112-005	20000	BARBECHO TRADICIONAL-SIN VARIEDAD	S	434	6,60	0,14	0,14	0,14		0,14			0,14	0,14
5253388	18-057-054-00114-004	20000	BARBECHO TRADICIONAL-SIN VARIEDAD	S	434	7,30	1,30	1,30	1,30		1,30			1,30	1,30
5253390	18-057-055-00051-001	20000	BARBECHO TRADICIONAL-SIN VARIEDAD	S	434	6,10	1,03	1,03	1,03		1,03	1,03	1,03	1,03	1,03
5825539	18-057-054-00112-001	20000	BARBECHO TRADICIONAL-SIN VARIEDAD	S	434	6,90	8,47	8,47	8,47		8,47			8,47	8,47
1700000002646457	18-057-054-00138-005	20000	BARBECHO TRADICIONAL-SIN VARIEDAD	S	434	10,50	0,02	0,02	0,02		0,02	0,02	0,02	0,02	0,02
1700000002646467	18-057-053-00110-001	20000	BARBECHO TRADICIONAL-SIN VARIEDAD	R	434	3,00	0,30	0,30	0,30		0,30			0,30	0,30
1700000002646491	18-057-054-00176-001	20000	BARBECHO TRADICIONAL-SIN VARIEDAD	R	434	3,50	0,41	0,41	0,41		0,41			0,41	0,41

INCIDENCIAS

INCIDENCIA DESCRIPCIÓN

100421 Recinto declarado por error para una operación de la 6503, que se ha corregido de oficio marcando la operación correcta, de acuerdo con la fecha de inscripción del recinto en la producción ecológica.

(1) Superficie declarada admisible ajustada con la superficie comprometida.
(2) Factor de penalización valorando el alcance para el tipo de compromiso.

Puede verificar la integridad de una copia de este documento mediante la lectura del código QR adjunto o mediante el acceso a la dirección https://ws050.juntadeandalucia.es/verificarFirma indicando el código de VERIFICACIÓN					
FIRMADO POR	JUAN JOSE SOLER GARCIA		FECHA		03/07/2024
	ROCIO GUIJARRO MILLAN				
VERIFICACIÓN	Pk2jm6MP8Q4FQJJZRRTHBNBMA26B8		PÁGINA		790/3256



INCIDENCIAS

INCIDENCIA DESCRIPCIÓN

Ref:170000002768307 Recinto:18-057-054-00126-00001 Cultivo:101010 OLIVAR-PICUAL Secano
Ref:170000002768308 Recinto:18-057-054-00127-00001 Cultivo:101010 OLIVAR-PICUAL Secano
Ref:170000002768309 Recinto:18-057-054-00128-00001 Cultivo:101010 OLIVAR-PICUAL Secano
Ref:170000002768337 Recinto:18-057-054-00129-00001 Cultivo:101010 OLIVAR-PICUAL Secano

(1) Superficie declarada admisible ajustada con la superficie comprometida.
(2) Factor de penalización valorando el alcance para el tipo de compromiso.

Puede verificar la integridad de una copia de este documento mediante la lectura del código QR adjunto o mediante el acceso a la dirección <https://ws050.juntadeandalucia.es/verificarFirma> indicando el código de VERIFICACIÓN

FIRMADO POR	JUAN JOSE SOLER GARCIA	FECHA	03/07/2024	
	ROCIO GUIJARRO MILLAN			
VERIFICACIÓN	Pk2jm6MP8Q4FQJJZRRTHBNBMA26B8	PÁGINA	791/3256	



APELLIDOS Y NOMBRE / RAZÓN SOCIAL

FRANCO PEREZ SARAY

NIF
****6573*

EXPEDIENTE
1285079

ANUALIDAD DE PAGO

1ª

IMPORTES POR ANUALIDAD

	2023	2024	2025	2026	2027
IMPORTE MÁXIMO SUBVENCIONABLE	2.361,34 €	2.361,34 €	2.361,34 €	2.361,34 €	2.361,34 €
IMPORTE MEDIO DE TRANSFERENCIA (€/ha)	216,24 €	216,24 €	216,24 €	216,24 €	216,24 €

RESUMEN DE UNIDADES

Cód	GRUPO DE PAGO	Sup. Dec. Admisible (ha)	Sup. Comprometida (ha)	Sup. ajustada compromiso (1) (ha)	% sobredec.	Sup. Propuesta (ha)	Importe Declarado	Importe Topado	Importe Propuesto	Importe tras sobredec.
432	FRUTALES SECANO	10,92		10,92	0,00	10,92	2.361,34	2.361,34	2.361,34	2.361,34
TOTAL		10,92	10,92	10,92		10,92	2.361,34	2.361,34	2.361,34	2.361,34

APLICACIÓN DE REDUCCIONES Y PENALIZACIONES

GRUPO DE PAGO	Importe Calculado	Importe prerreduc.	Criterios de subvencionabilidad y compromisos	Presentación tardía	Omisión declaración	Condicionabilidad	IMPORTE (Euros) PROPUESTO
FRUTALES SECANO	2.361,34	2.361,34	0,00	0,00	0,00	0,00	2.361,34
TOTAL	2.361,34	2.361,34					2.361,34

RESUMEN DE PAGOS

	IMPORTE (Euros)			
	PROPUESTO	FEADER (Eje 2)	MAPA	CAPADR
PROPUESTO	2.361,34	2.007,14	231,65	122,55

RECINTOS PROPUESTOS

REF.	REFERENCIA SIGPAC	CULTIVO DESCRIPCIÓN CULTIVO	S/R G.PAGO	PEND. MEDIA (%)	SUP. DEC. ADMISIBLE (ha)	SUP. COMPROM. (ha)	SUP. AJUSTADA COMPROM. (1) (ha)	SUP. CONV. SIGPAC (ha)	SUP. CERTIE (ha)	SUP. CAMPO (ha)	SUP. CAMPO DETER. CULT. DECLARADO (ha)	SUP. DEC. REDUCIDA (ha)	SUP. PROPUESTA (ha)
6931190	18-149-003-00019-001	104111 ALMENDROS-MAKAKO	S 432	9,70	3,24	3,24	3,24		3,24			3,24	3,24
1700000005935435	18-149-010-00084-002	104020 ALMENDROS-GUARA	S 432	8,50	1,26	1,26	1,26		1,26			1,26	1,26
1700000005935436	18-149-010-00084-004	104020 ALMENDROS-GUARA	S 432	6,20	1,91	1,91	1,91		1,91			1,91	1,91
1700000005935437	18-149-010-00085-001	104020 ALMENDROS-GUARA	S 432	6,60	3,83	3,83	3,83		3,83			3,83	3,83
1700000005935438	18-149-010-00084-003	104020 ALMENDROS-GUARA	S 432	2,20	0,68	0,68	0,68		0,68			0,68	0,68

INCIDENCIAS

INCIDENCIA DESCRIPCIÓN

- 100402 Recinto solicitado no forma parte de ningún organismo de control autorizado para la producción ecológica en Andalucía o fecha de inscripción posterior al plazo establecido (Anexo I. Criterios de Subvencionabilidad. Orden 28 de marzo de 2023).
Ref:1700000005935427 Recinto:18-149-006-00135-00003 Cultivo:104057 ALMENDROS-AVIJOR Secano
Ref:1700000005935432 Recinto:18-149-006-00137-00002 Cultivo:104057 ALMENDROS-AVIJOR Secano
Ref:1700000005935433 Recinto:18-149-010-00096-00004 Cultivo:104111 ALMENDROS-MAKAKO Secano
- 100406 Grupo de cultivo declarado en el recinto no coincide con el grupo de cultivo existente en el organismo de control autorizado para la producción ecológica en Andalucía (Anexo I. Criterios de Subvencionabilidad. Orden 28 de marzo de 2023).
Ref:1700000005935427 Recinto:18-149-006-00135-00003 Cultivo:104057 ALMENDROS-AVIJOR Secano Grupo de SIPEA: HERBACEOS
Ref:1700000005935432 Recinto:18-149-006-00137-00002 Cultivo:104057 ALMENDROS-AVIJOR Secano Grupo de SIPEA: HERBACEOS
Ref:1700000005935433 Recinto:18-149-010-00096-00004 Cultivo:104111 ALMENDROS-MAKAKO Secano Grupo de SIPEA: HERBACEOS
- 100424 Solicita recinto que no está comprometido para la operación.
Ref:1700000005935427 Recinto:18-149-006-00135-00003 Cultivo:104057 ALMENDROS-AVIJOR Secano
Ref:1700000005935432 Recinto:18-149-006-00137-00002 Cultivo:104057 ALMENDROS-AVIJOR Secano
Ref:1700000005935433 Recinto:18-149-010-00096-00004 Cultivo:104111 ALMENDROS-MAKAKO Secano

(1) Superficie declarada admisible ajustada con la superficie comprometida.

(2) Factor de penalización valorando el alcance para el tipo de compromiso.

Puede verificar la integridad de una copia de este documento mediante la lectura del código QR adjunto o mediante el acceso a la dirección <https://ws050.juntadeandalucia.es/verificarFirma> indicando el código de VERIFICACIÓN

FIRMADO POR	JUAN JOSE SOLER GARCIA	FECHA	03/07/2024	
	ROCIO GUIJARRO MILLAN			
VERIFICACIÓN	Pk2jm6MP8Q4FQJJZRRTHBNMQA26B8	PÁGINA	792/3256	



APELLIDOS Y NOMBRE / RAZÓN SOCIAL

FRESNEDA GARCIA JOSE

NIF

****1761*

EXPEDIENTE

1161054

ANUALIDAD DE PAGO

1ª

IMPORTE POR ANUALIDAD

	2023	2024	2025	2026	2027
IMPORTE MÁXIMO SUBVENCIONABLE	8.710,25 €	8.710,25 €	8.710,25 €	8.710,25 €	8.710,25 €
IMPORTE MEDIO DE TRANSFERENCIA (€/ha)	133,82 €	133,82 €	133,82 €	133,82 €	133,82 €

RESUMEN DE UNIDADES

Cód	GRUPO DE PAGO	Sup. Dec. Admisible (ha)	Sup. Comprometida (ha)	Sup. ajustada compromiso (1) (ha)	% sobredec.	Sup. Propuesta (ha)	Importe Declarado	Importe Topado	Importe Propuesto	Importe tras sobredec.
426	HERBÁCEOS	47,52		47,52	0,00	47,52	7.183,60	7.183,60	7.183,60	7.183,60
432	FRUTALES SECANO	7,06		7,06	0,00	7,06	1.526,65	1.526,65	1.526,65	1.526,65
434	HERBÁCEOS NO ELEGIBLES	10,51		10,51	0,00	10,51	0,00	0,00	0,00	0,00
TOTAL		65,09	65,09	65,09		65,09	8.710,25	8.710,25	8.710,25	8.710,25

APLICACIÓN DE REDUCCIONES Y PENALIZACIONES

GRUPO DE PAGO	Importe Calculado	Importe prereduc.	Criterios de		Omisión declaración	Condicionalidad	PROPUESTO
			subvencionabilidad y compromisos	Presentación tardía			
FRUTALES SECANO	1.526,65	1.526,65	0,00	0,00	0,00	0,00	1.526,65
HERBÁCEOS	7.183,60	7.183,60	0,00	0,00	0,00	0,00	7.183,60
HERBÁCEOS NO ELEGIBLES	0,00	0,00	0,00	0,00	0,00	0,00	0,00
TOTAL	8.710,25	8.710,25					8.710,25

RESUMEN DE PAGOS

PROPUESTO	IMPORTE (Euros)		
	FEADER (Eje 2)	MAPA	CAPADR
PROPUESTO	8.710,25	7.403,71	854,47

RECINTOS PROPUESTOS

REF.	REFERENCIA SIGPAC	CULTIVO DESCRIPCIÓN CULTIVO	S/R	G.PAGO	PEND. MEDIA (%)	SUP. DEC. ADMISIBLE (ha)	SUP. COMPROM. (ha)	SUP. AJUSTADA COMPROM. (1) (ha)	SUP. CONV. SIGPAC (ha)	SUP. CERTIF. (ha)	SUP. CAMPO (ha)	SUP. CAMPO DETER. CULT. DECLARADO (ha)	SUP. DEC. REDUCIDA (ha)	SUP. PROPUESTA (ha)
-773767	18-167-018-00540-002	5000 CEBADA-SIN VARIEDAD	S	426	6,40	1,77	1,77	1,77		1,77			1,77	1,77
-114944	18-167-018-00394-003	8000 AVENA-SIN VARIEDAD	S	426	1,30	0,13	0,13	0,13		0,13			0,13	0,13
1700000006279585	18-167-008-00027-001	8000 AVENA-SIN VARIEDAD	S	426	0,90	2,16	2,16	2,16		2,16			2,16	2,16
1700000006279586	18-167-018-00394-001	8000 AVENA-SIN VARIEDAD	S	426	0,60	2,71	2,71	2,71		2,71			2,71	2,71
1700000006279587	18-167-018-00446-001	5000 CEBADA-SIN VARIEDAD	S	426	6,80	5,32	5,32	5,32		5,32			5,32	5,32
1700000006279589	18-167-014-00030-001	8000 AVENA-SIN VARIEDAD	S	426	2,90	6,74	6,74	6,74		6,74			6,74	6,74
1700000006279590	18-167-014-00155-001	8000 AVENA-SIN VARIEDAD	S	426	3,20	3,17	3,17	3,17		3,17			3,17	3,17
1700000006279592	18-167-504-00034-001	8000 AVENA-SIN VARIEDAD	S	426	0,50	4,91	4,91	4,91		4,91			4,91	4,91
1700000006279594	18-167-018-00453-001	5000 CEBADA-SIN VARIEDAD	S	426	0,80	0,66	0,66	0,66		0,66			0,66	0,66
1700000006279596	18-167-014-00029-001	5000 CEBADA-SIN VARIEDAD	S	426	2,60	6,41	6,41	6,41		6,41			6,41	6,41
1700000006279597	18-167-018-00184-001	5000 CEBADA-SIN VARIEDAD	S	426	0,90	7,27	7,27	7,27		7,27			7,27	7,27
1700000006279598	18-167-504-00054-001	40000 GUI SANTES-SIN VARIEDAD	S	426	0,70	6,27	6,27	6,27		6,27			6,27	6,27
-517741	18-167-018-00540-001	104020 ALMENDROS-GUARA	S	432	6,80	7,06	7,06	7,06		7,06			7,06	7,06
1700000006279591	18-167-018-00185-001	20000 BARBECHO TRADICIONAL-SIN VARIEDAD	S	434	1,20	2,47	2,47	2,47		2,47			2,47	2,47
1700000006279593	18-167-018-00452-001	20000 BARBECHO TRADICIONAL-SIN VARIEDAD	S	434	1,20	6,58	6,58	6,58		6,58			6,58	6,58
1700000006279595	18-167-504-00039-003	20000 BARBECHO TRADICIONAL-SIN VARIEDAD	S	434	1,10	1,46	1,46	1,46		1,46			1,46	1,46

(1) Superficie declarada admisible ajustada con la superficie comprometida.
(2) Factor de penalización valorando el alcance para el tipo de compromiso.

Puede verificar la integridad de una copia de este documento mediante la lectura del código QR adjunto o mediante el acceso a la dirección <https://ws050.juntadeandalucia.es/verificarFirma> indicando el código de VERIFICACIÓN

FIRMADO POR	JUAN JOSE SOLER GARCIA	FECHA	03/07/2024
	ROCIO GUIJARRO MILLAN		
VERIFICACIÓN	Pk2jm6MP8Q4FQJJZRRTHBNMQA26B8	PÁGINA	793/3256





APELLIDOS Y NOMBRE / RAZÓN SOCIAL

FRESNEDA LOPEZ ANTONIO

NIF
****5818*

EXPEDIENTE
1238124

ANUALIDAD DE PAGO
1ª

IMPORTE POR ANUALIDAD

	2023	2024	2025	2026	2027
IMPORTE MÁXIMO SUBVENCIONABLE	4.099,63 €	4.099,63 €	4.099,63 €	4.099,63 €	4.099,63 €
IMPORTE MEDIO DE TRANSFERENCIA (€/ha)	318,29 €	318,29 €	318,29 €	318,29 €	318,29 €

RESUMEN DE UNIDADES

Cód	GRUPO DE PAGO	Sup. Dec. Admisible (ha)	Sup. Comprometida (ha)	Sup. ajustada compromiso (1) (ha)	% sobredec.	Sup. Propuesta (ha)	Importe Declarado	Importe Topado	Importe Propuesto	Importe tras sobredec.
429	OLIVAR	3,97		3,97	0,00	3,97	984,16	984,16	984,16	984,16
433	FRUTALES REGADÍO	8,91		8,91	0,00	8,91	3.115,47	3.115,47	3.115,47	3.115,47
TOTAL		12,88	12,88	12,88		12,88	4.099,63	4.099,63	4.099,63	4.099,63

APLICACIÓN DE REDUCCIONES Y PENALIZACIONES

GRUPO DE PAGO	Importe Calculado	Importe prereduc.	Criterios de subvencionabilidad y compromisos	Presentación tardía	Omisión declaración	Condicionalidad	IMPORTE (Euros)
							PROPUESTO
FRUTALES REGADÍO	3.115,47	3.115,47	0,00	0,00	0,00	0,00	3.115,47
OLIVAR	984,16	984,16	0,00	0,00	0,00	0,00	984,16
TOTAL	4.099,63	4.099,63					4.099,63

RESUMEN DE PAGOS

PROPUESTO	IMPORTE (Euros)			
	PROPUESTO	FEADER (Eje 2)	MAPA	CAPADR
PROPUESTO	4.099,63	3.484,69	402,18	212,76

RECINTOS PROPUESTOS

REF.	REFERENCIA SIGPAC	CULTIVO DESCRIPCIÓN CULTIVO	S/R G.PAGO	PEND. MEDIA (%)	SUP. DEC. ADMISIBLE (ha)	SUP. COMPROM. (ha)	SUP. AJUSTADA COMPROM. (1) (ha)	SUP. CONV. SIGPAC (ha)	SUP. CERTIF. (ha)	SUP. CAMPO (ha)	SUP. CAMPO DETER. CULT. DECLARADO (ha)	SUP. DEC. REDUCIDA (ha)	SUP. PROPUESTA (ha)
4240842	18-100-022-00295-010	101010 OLIVAR-PICUAL	R 429	13,90	0,71	0,71	0,71	0,71	0,71			0,71	0,71
1700000003625653	18-100-022-00295-004	101010 OLIVAR-PICUAL	R 429	8,50	2,97	2,97	2,97	2,97	2,97			2,97	2,97
1700000003625655	18-100-022-00295-012	101010 OLIVAR-PICUAL	R 429	3,70	0,29	0,29	0,29	0,29	0,29			0,29	0,29
1700000003625657	18-100-022-00295-005	104007 ALMENDROS-COMUNA	R 433	7,40	8,91	8,91	8,91	8,91	8,91			8,91	8,91

(1) Superficie declarada admisible ajustada con la superficie comprometida.
(2) Factor de penalización valorando el alcance para el tipo de compromiso.

Puede verificar la integridad de una copia de este documento mediante la lectura del código QR adjunto o mediante el acceso a la dirección <https://ws050.juntadeandalucia.es/verificarFirma> indicando el código de VERIFICACIÓN

FIRMADO POR	JUAN JOSE SOLER GARCIA	FECHA	03/07/2024	
	ROCIO GUIJARRO MILLAN			
VERIFICACIÓN	Pk2jm6MP8Q4FQJJZRRTHBNMQA26B8	PÁGINA	794/3256	



INCIDENCIAS

INCIDENCIA DESCRIPCIÓN

- 4272 Verifica que las líneas de declaración de las Solicitudes Únicas no tienen solapes con la capa de Retroactividad Gráfica (ambas de la misma campaña) a nivel de expediente/línea de declaración gráfica de la solicitud.
Ref:170000003625660 Recinto:18-047-005-00668-00001 Cultivo: - Agregado de la referencia del recinto.:0 Zona de la referencia del recinto.:0 Superficie solapada.:0,05 Id. Incid.:95946431
- 100402 Recinto solicitado no forma parte de ningún organismo de control autorizado para la producción ecológica en Andalucía o fecha de inscripción posterior al plazo establecido (Anexo I. Criterios de Subvencionabilidad. Orden 28 de marzo de 2023).
Ref:-1609346 Recinto:18-047-900-80011-00015 Cultivo:104057 ALMENDROS-AVIJOR Secano
- 100412 Número de hectáreas validadas inferior a la superficie mínima permitida por el grupo de cultivo (Anexo I. Criterios de Subvencionabilidad. Orden 28 de marzo de 2023).
Sup. Resuelta:0 Grupo de Pago:FRUTALES SECANO
- 100413 Recinto perteneciente a grupo de cultivo que no cumple con la superficie mínima requerida (Anexo I. Criterios de Subvencionabilidad. Orden 28 de marzo de 2023).
Ref:170000003625656 Recinto:18-047-004-00036-00001 Cultivo:104014 ALMENDROS-FERRAGNES Secano Sup. Declarada:2,31 Superficie Resolver:2,31
Ref:170000003625661 Recinto:18-047-005-00544-00001 Cultivo:104057 ALMENDROS-AVIJOR Secano Sup. Declarada:1,24 Superficie Resolver:1,24
Ref:170000003625660 Recinto:18-047-005-00668-00001 Cultivo:104024 ALMENDROS-MARCONA Secano Sup. Declarada:3,35 Superficie Resolver:3,3
Ref:170000003625658 Recinto:18-047-008-00299-00001 Cultivo:104024 ALMENDROS-MARCONA Secano Sup. Declarada:11,13 Superficie Resolver:11,13
Ref:170000003625659 Recinto:18-047-009-00094-00001 Cultivo:104024 ALMENDROS-MARCONA Secano Sup. Declarada:3,42 Superficie Resolver:3,42
- 100424 Solicita recinto que no está comprometido para la operación.
Ref:-1609346 Recinto:18-047-900-80011-00015 Cultivo:104057 ALMENDROS-AVIJOR Secano

(1) Superficie declarada admisible ajustada con la superficie comprometida.
(2) Factor de penalización valorando el alcance para el tipo de compromiso.

Puede verificar la integridad de una copia de este documento mediante la lectura del código QR adjunto o mediante el acceso a la dirección <https://ws050.juntadeandalucia.es/verificarFirma> indicando el código de VERIFICACIÓN

FIRMADO POR	JUAN JOSE SOLER GARCIA	FECHA	03/07/2024	
	ROCIO GUIJARRO MILLAN			
VERIFICACIÓN	Pk2jm6MP8Q4FQJJZRRTHBNMQA26B8	PÁGINA	795/3256	



APELLIDOS Y NOMBRE / RAZÓN SOCIAL **NIF** **EXPEDIENTE** **ANUALIDAD DE PAGO**
 FRIAS RODRIGUEZ ANTONIO JESUS ****8155* 1130094 1ª

IMPORTE POR ANUALIDAD

	2023	2024	2025	2026	2027
IMPORTE MÁXIMO SUBVENCIONABLE	220,11 €	220,11 €	220,11 €	220,11 €	220,11 €
IMPORTE MEDIO DE TRANSFERENCIA (€/ha)	253,00 €	253,00 €	253,00 €	253,00 €	253,00 €

RESUMEN DE UNIDADES

Cód	GRUPO DE PAGO	Sup. Dec. Admisible (ha)	Sup. Comprometida (ha)	Sup. ajustada compromiso (1) (ha)	% sobredec.	Sup. Propuesta (ha)	Importe Declarado	Importe Topado	Importe Propuesto	Importe tras sobredec.
430	HORTÍCOLAS	0,87		0,87	0,00	0,87	220,11	220,11	220,11	220,11
TOTAL		0,87	0,87	0,87		0,87	220,11	220,11	220,11	220,11

APLICACIÓN DE REDUCCIONES Y PENALIZACIONES

GRUPO DE PAGO	Importe Calculado	Importe prereduc.	Criterios de subvencionabilidad y compromisos	Presentación tardía	Omisión declaración	Condicionality	IMPORTE (Euros) PROPUESTO
HORTÍCOLAS	220,11	220,11	0,00	0,00	0,00	0,00	220,11
TOTAL	220,11	220,11					220,11

RESUMEN DE PAGOS

	IMPORTE (Euros)		
	PROPUESTO	FEADER (Eje 2)	MAPA
PROPUESTO	220,11	187,09	21,59
			CAPADR 11,43

RECINTOS PROPUESTOS

REF.	REFERENCIA SIGPAC	CULTIVO	DESCRIPCIÓN CULTIVO	S/R	G.PAGO	PEND. MEDIA (%)	SUP. DEC. ADMISIBLE (ha)	SUP. COMPROM. (ha)	SUP. AJUSTADA COMPR.(1) (ha)	SUP. CONV. SIGPAC (ha)	SUP. CERTIE. (ha)	SUP. CAMPO (ha)	SUP. CAMPO DETER. CULT. DECLARADO (ha)	SUP. DEC. REDUCIDA (ha)	SUP. PROPUESTA (ha)
-957768	18-142-035-00354-003	165000	PEPINO-SIN VARIEDAD	R	430	18,80	0,13	0,13	0,13		0,13			0,13	0,13
1700000002949229	18-142-035-00354-001	165000	PEPINO-SIN VARIEDAD	R	430	16,20	0,74	0,74	0,74		0,74			0,74	0,74

(1) Superficie declarada admisible ajustada con la superficie comprometida.
 (2) Factor de penalización valorando el alcance para el tipo de compromiso.

Puede verificar la integridad de una copia de este documento mediante la lectura del código QR adjunto o mediante el acceso a la dirección <https://ws050.juntadeandalucia.es/verificarFirma> indicando el código de VERIFICACIÓN

FIRMADO POR	JUAN JOSE SOLER GARCIA	FECHA	03/07/2024	
	ROCIO GUIJARRO MILLAN			
VERIFICACIÓN	Pk2jm6MP8Q4FQJJZRRTHBNMQA26B8	PÁGINA	796/3256	



APELLIDOS Y NOMBRE / RAZÓN SOCIAL

FRULUPE S.L

NIF
***0069*

EXPEDIENTE
1262516

ANUALIDAD DE PAGO
1ª

IMPORTE POR ANUALIDAD

	2023	2024	2025	2026	2027
IMPORTE MÁXIMO SUBVENCIONABLE	527,99 €	527,99 €	527,99 €	527,99 €	527,99 €
IMPORTE MEDIO DE TRANSFERENCIA (€/ha)	349,66 €	349,66 €	349,66 €	349,66 €	349,66 €

RESUMEN DE UNIDADES

Cód	GRUPO DE PAGO	Sup. Dec. Admisible (ha)	Sup. Comprometida (ha)	Sup. ajustada compromiso (1) (ha)	% sobredec.	Sup. Propuesta (ha)	Importe Declarado	Importe Topado	Importe Propuesto	Importe tras sobredec.
433	FRUTALES REGADÍO	1,51		1,51	0,00	1,51	527,99	527,99	527,99	527,99
TOTAL		1,51	1,51	1,51		1,51	527,99	527,99	527,99	527,99

APLICACIÓN DE REDUCCIONES Y PENALIZACIONES

GRUPO DE PAGO	Importe Calculado	Importe prereduc.	Criterios de subvencionabilidad y compromisos	Presentación tardía	Omisión declaración	Condicionalidad	IMPORTE (Euros) PROPUESTO
FRUTALES REGADÍO	527,99		0,00	0,00	3,00	0,00	512,15
TOTAL	527,99	527,99					512,15

RESUMEN DE PAGOS

	IMPORTE (Euros)			
	PROPUESTO	FEADER (Eje 2)	MAPA	CAPADR
PROPUESTO	512,15	435,33	50,24	26,58

RECINTOS PROPUESTOS

REF.	REFERENCIA SIGPAC	CULTIVO/DESCRIPCIÓN CULTIVO	S/R	G.PAGO	PEND. MEDIA (2)	SUP. DEC. ADMISIBLE (ha)	SUP. COMPROM. (ha)	SUP. AJUSTADA COMPROM. (1) (ha)	SUP. CONV. SIGPAC (ha)	SUP. CERTIE (ha)	SUP. CAMPO (ha)	SUP. CAMPO DETER. CULT. DECLARADO (ha)	SUP. DEC. REDUCIDA (ha)	SUP. PROPUESTA (ha)
5267630	18-176-005-00109-001	345001 CHIRIMOYO-FINA DE JETE	R	433	2,60	0,41	0,41	0,41		0,41			0,41	0,41
5267635	18-176-005-00110-001	345001 CHIRIMOYO-FINA DE JETE	R	433	3,00	0,21	0,21	0,21		0,21			0,21	0,21
5267648	18-176-008-00376-001	345001 CHIRIMOYO-FINA DE JETE	R	433	1,70	0,48	0,48	0,48		0,48			0,48	0,48
5267692	18-142-024-00154-001	345001 CHIRIMOYO-FINA DE JETE	R	433	1,90	0,41	0,41	0,41		0,41			0,41	0,41

INCIDENCIAS

INCIDENCIA DESCRIPCIÓN

- 256 Solicitud con recintos no declarados en campaña actual con una reducción por omisión de superficie superior al 3%
CÓDIGO PARA EL PORCENTAJE DE REDUCCIÓN POR OMISIÓN QUE CORRESPONDE A LA SOLICITUD:3
- 100400 Recinto con cultivo, variedad, régimen de explotación o uso Sigpac no compatible con la operación solicitada (Anexo IV.I Cultivos y variedades elegibles para las Intervenciones. Orden de 28 de marzo de 2023).
Ref:5267696 Recinto:18-142-024-00231-00001 Cultivo:345001 CHIRIMOYO-FINA DE JETE Secano Uso:FY
- 100402 Recinto solicitado no forma parte de ningún organismo de control autorizado para la producción ecológica en Andalucía o fecha de inscripción posterior al plazo establecido (Anexo I. Criterios de Subvencionabilidad. Orden 28 de marzo de 2023).
Ref:5267699 Recinto:18-142-900-09000-00092 Cultivo:345001 CHIRIMOYO-FINA DE JETE Regadío
- 100422 Recinto declarado por error para una operación de la 6503, que se ha corregido de oficio desmarcando la operación incorrecta, de acuerdo con la fecha de inscripción del recinto en la producción ecológica.
Ref:5267692 Recinto:18-142-024-00154-00001 Cultivo:345001 CHIRIMOYO-FINA DE JETE Regadío
Ref:5267630 Recinto:18-176-005-00109-00001 Cultivo:345001 CHIRIMOYO-FINA DE JETE Regadío
Ref:5267635 Recinto:18-176-005-00110-00001 Cultivo:345001 CHIRIMOYO-FINA DE JETE Regadío
Ref:5267648 Recinto:18-176-008-00376-00001 Cultivo:345001 CHIRIMOYO-FINA DE JETE Regadío
- 100424 Solicita recinto que no está comprometido para la operación.
Ref:5267696 Recinto:18-142-024-00231-00001 Cultivo:345001 CHIRIMOYO-FINA DE JETE Secano
Ref:5267699 Recinto:18-142-900-09000-00092 Cultivo:345001 CHIRIMOYO-FINA DE JETE Regadío

(1) Superficie declarada admisible ajustada con la superficie comprometida.
(2) Factor de penalización valorando el alcance para el tipo de compromiso.

Puede verificar la integridad de una copia de este documento mediante la lectura del código QR adjunto o mediante el acceso a la dirección <https://ws050.juntadeandalucia.es/verificarFirma> indicando el código de VERIFICACIÓN

FIRMADO POR	JUAN JOSE SOLER GARCIA	FECHA	03/07/2024	
	ROCIO GUIJARRO MILLAN			
VERIFICACIÓN	Pk2jm6MP8Q4FQJJZRRTHBNMQA26B8	PÁGINA	797/3256	



APELLIDOS Y NOMBRE / RAZÓN SOCIAL

FRUTALUCIA S.L.

NIF
***2913*

EXPEDIENTE
1231245

ANUALIDAD DE PAGO

1ª

IMPORTES POR ANUALIDAD

	2023	2024	2025	2026	2027
IMPORTE MÁXIMO SUBVENCIONABLE	32.728,39 €	32.728,39 €	32.728,39 €	32.728,39 €	32.728,39 €
IMPORTE MEDIO DE TRANSFERENCIA (€/ha)	142,58 €	142,58 €	142,58 €	142,58 €	142,58 €

RESUMEN DE UNIDADES

Cód	GRUPO DE PAGO	Sup. Dec. Admisible (ha)	Sup. Comprometida (ha)	Sup. ajustada compromiso (1) (ha)	% sobredec.	Sup. Propuesta (ha)	Importe Declarado	Importe Topado	Importe Propuesto	Importe tras sobredec.
426	HERBÁCEOS	167,52		100,00	0,00	100,00	15.117,00	15.117,00	15.117,00	15.117,00
432	FRUTALES SECANO	59,02		40,00	0,00	40,00	8.649,60	8.649,60	8.649,60	8.649,60
433	FRUTALES REGADÍO	25,63		25,63	0,00	25,63	8.961,79	8.961,79	8.961,79	8.961,79
434	HERBÁCEOS NO ELEGIBLES	63,92		63,92	0,00	63,92	0,00	0,00	0,00	0,00
TOTAL		316,09	229,55	229,55		229,55	32.728,39	32.728,39	32.728,39	32.728,39

APLICACIÓN DE REDUCCIONES Y PENALIZACIONES

GRUPO DE PAGO	Importe Calculado	Importe prereduc.	Criterios de subvencionabilidad y compromisos	Presentación tardía	Omisión declaración	Condicionalidad	IMPORTE (Euros)
							PROPUESTO
FRUTALES REGADÍO	8.961,79	8.961,79	0,00	0,00	0,00	0,00	8.961,79
FRUTALES SECANO	8.649,60	8.649,60	0,00	0,00	0,00	0,00	8.649,60
HERBÁCEOS	15.117,00	15.117,00	0,00	0,00	0,00	0,00	15.117,00
HERBÁCEOS NO ELEGIBLES	0,00	0,00	0,00	0,00	0,00	0,00	0,00
TOTAL	32.728,39	32.728,39					32.728,39

RESUMEN DE PAGOS

PROPUESTO	IMPORTE (Euros)			
	PROPUESTO	FEADER (Eje 2)	MAPA	CAPADR
	32.728,39	27.819,13	3.210,66	1.698,60

(1) Superficie declarada admisible ajustada con la superficie comprometida.
(2) Factor de penalización valorando el alcance para el tipo de compromiso.

Puede verificar la integridad de una copia de este documento mediante la lectura del código QR adjunto o mediante el acceso a la dirección <https://ws050.juntadeandalucia.es/verificarFirma> indicando el código de VERIFICACIÓN

FIRMADO POR	JUAN JOSE SOLER GARCIA	FECHA	03/07/2024	
	ROCIO GUIJARRO MILLAN			
VERIFICACIÓN	Pk2jm6MP8Q4FQJJZRRTHBNMQA26B8	PÁGINA	798/3256	



RECINTOS PROPUESTOS

REF.	REFERENCIA SIGPAC	CULTIVO	DESCRIPCIÓN CULTIVO	S/R	G.PAGO	PEND. MEDIA (%)	SUP. DEC. ADMISIBLE (ha)	SUP. COMPROM. (ha)	SUP. AJUSTADA COMPR.(1) (ha)	SUP. CONV. SIGPAC (ha)	SUP. CERTIF. (ha)	SUP. CAMPO (ha)	SUP. CAMPO DETER. CULT. DECLARADO (ha)	SUP. DEC. REDUCIDA (ha)	SUP. PROPUESTA (ha)
-1608910	18-099-013-00010-001	5000	CEBADA-SIN VARIEDAD	S	426	9,10	0,45	0,45	0,45		0,45			0,45	0,45
-135638	18-099-013-00024-002	5000	CEBADA-SIN VARIEDAD	S	426	10,20	7,55	7,55	7,55		7,55			7,55	7,55
4770316	18-099-021-00189-009	5000	CEBADA-SIN VARIEDAD	S	426	12,80	0,90	0,90	0,90		0,90			0,90	0,90
4770318	18-099-021-00189-013	5000	CEBADA-SIN VARIEDAD	S	426	13,70	0,13	0,13	0,13		0,13			0,13	0,13
1700000006468378	18-099-013-00037-001	5000	CEBADA-SIN VARIEDAD	S	426	9,30	9,69	9,69	9,69		9,69			9,69	9,69
1700000006468379	18-116-506-00021-001	5000	CEBADA-SIN VARIEDAD	S	426	2,30	2,23	2,23	2,23		2,23			2,23	2,23
1700000006468381	18-116-506-00021-002	5000	CEBADA-SIN VARIEDAD	R	426	1,10	19,99	19,99	19,99		25,24			19,99	19,99
1700000006468382	18-099-020-00003-001	40376	GUISANTES-VIRIATO	S	426	11,90	10,77	10,77	10,77		10,77			10,77	10,77
1700000006468387	18-099-013-00036-001	5000	CEBADA-SIN VARIEDAD	S	426	7,70	5,21	5,21	5,21		5,21			5,21	5,21
1700000006468388	18-099-014-00034-001	5000	CEBADA-SIN VARIEDAD	S	426	13,70	8,69	8,69	8,69		8,69			8,69	8,69
1700000006468389	18-099-021-00189-005	5000	CEBADA-SIN VARIEDAD	S	426	11,00	32,40	32,40	32,40		32,40			32,40	32,40
1700000006468392	18-099-011-00001-002	5000	CEBADA-SIN VARIEDAD	S	426	8,20	2,20	2,20	2,20		2,20			2,20	2,20
1700000006468393	18-099-011-00002-001	5000	CEBADA-SIN VARIEDAD	S	426	5,60	1,42	1,42	1,42		1,42			1,42	1,42
1700000006468394	18-116-506-00021-009	5000	CEBADA-SIN VARIEDAD	S	426	4,50	1,21	1,21	1,21		1,21			1,21	1,21
1700000006468395	18-099-013-00010-001	5000	CEBADA-SIN VARIEDAD	S	426	9,10	6,92	6,92	6,92		6,92			6,92	6,92
1700000006468396	18-099-013-00031-001	5000	CEBADA-SIN VARIEDAD	S	426	7,50	5,22	5,22	5,22		5,22			5,22	5,22
1700000006468397	18-099-013-00032-002	1000	TRIGO BLANDO-SIN VARIEDAD	S	426	9,20	28,67	28,67	28,67		28,67			28,67	28,67
1700000006468398	18-099-013-00030-001	40376	GUISANTES-VIRIATO	S	426	9,90	6,92	6,92	6,92		6,92			6,92	6,92
1700000006468400	18-116-502-00004-001	5000	CEBADA-SIN VARIEDAD	S	426	3,60	8,44	8,44	8,44		8,44			8,44	8,44
1700000006468403	18-099-020-00003-025	40376	GUISANTES-VIRIATO	S	426	15,50	2,45	2,45	2,45		2,45			2,45	2,45
1700000006468404	18-099-020-00003-026	40376	GUISANTES-VIRIATO	S	426	15,30	0,64	0,64	0,64		0,64			0,64	0,64
1700000006468422	18-099-013-00011-001	5000	CEBADA-SIN VARIEDAD	S	426	9,00	5,42	5,42	5,42		5,42			5,42	5,42
-728099	18-099-013-00038-001	40376	ALMENDROS-GUARA	S	432	6,70	14,11	14,11	14,11		14,11			14,11	14,11
4622338	18-099-013-00024-001	104020	ALMENDROS-GUARA	S	432	8,60	11,22	11,22	11,22		11,22			11,22	11,22
1700000006468423	18-099-013-00015-001	104020	ALMENDROS-GUARA	S	432	6,90	12,44	12,44	12,44		12,44			12,44	12,44
1700000006468424	18-099-013-00015-002	104020	ALMENDROS-GUARA	S	432	6,70	0,19	0,19	0,19		0,19			0,19	0,19
1700000006468432	18-099-013-00015-004	104020	ALMENDROS-GUARA	S	432	7,20	1,54	1,54	1,54		1,54			1,54	1,54
1700000006468435	18-099-013-00015-003	104020	ALMENDROS-GUARA	S	432	7,00	1,16	1,16	1,16		1,16			1,16	1,16
1700000006468444	18-099-012-00037-002	104020	ALMENDROS-GUARA	S	432	5,40	18,36	18,36	18,36		18,36			18,36	18,36
1700000006468436	18-099-005-00043-001	104020	ALMENDROS-GUARA	R	433	1,10	5,29	5,29	5,29		5,29			5,29	5,29
1700000006468441	18-116-508-00027-004	104020	ALMENDROS-GUARA	R	433	2,80	12,88	12,88	12,88		12,88			12,88	12,88
1700000006468442	18-116-508-00027-002	104020	ALMENDROS-GUARA	R	433	2,60	7,46	7,46	7,46		7,46			7,46	7,46
-1619120	18-116-506-00021-002	20000	BARBECHO TRADICIONAL-SIN VARIEDAD	R	434	1,10	5,24	5,24	5,24		6,62			5,24	5,24
-1608911	18-099-013-00034-006	20000	BARBECHO TRADICIONAL-SIN VARIEDAD	S	434	7,50	0,03	0,03	0,03		0,03			0,03	0,03
-526152	18-099-020-00001-018	20000	BARBECHO TRADICIONAL-SIN VARIEDAD	S	434	13,50	2,35	2,35	2,35		2,35			2,35	2,35
1700000006468384	18-099-013-00034-005	20000	BARBECHO TRADICIONAL-SIN VARIEDAD	S	434	14,80	10,49	10,49	10,49		10,56			10,49	10,49
1700000006468385	18-099-013-00033-003	20000	BARBECHO TRADICIONAL-SIN VARIEDAD	S	434	13,10	5,72	5,72	5,72		5,72			5,72	5,72
1700000006468386	18-099-013-00033-004	20000	BARBECHO TRADICIONAL-SIN VARIEDAD	S	434	5,40	0,50	0,50	0,50		0,50			0,50	0,50
1700000006468391	18-099-013-00034-006	20000	BARBECHO TRADICIONAL-SIN VARIEDAD	S	434	7,50	0,38	0,38	0,38		0,38			0,38	0,38
1700000006468399	18-116-502-00021-001	20000	BARBECHO TRADICIONAL-SIN VARIEDAD	S	434	2,40	3,41	3,41	3,41		3,41			3,41	3,41
1700000006468401	18-116-506-00021-003	20000	BARBECHO TRADICIONAL-SIN VARIEDAD	R	434	1,30	4,77	4,77	4,77		4,77			4,77	4,77
1700000006468405	18-099-020-00001-010	20000	BARBECHO TRADICIONAL-SIN VARIEDAD	S	434	13,70	2,79	2,79	2,79		2,79			2,79	2,79
1700000006468407	18-099-020-00001-002	20000	BARBECHO TRADICIONAL-SIN VARIEDAD	S	434	7,70	4,81	4,81	4,81		4,81			4,81	4,81
1700000006468408	18-099-020-00001-016	20000	BARBECHO TRADICIONAL-SIN VARIEDAD	S	434	7,70	0,04	0,04	0,04		0,04			0,04	0,04
1700000006468409	18-099-020-00001-012	20000	BARBECHO TRADICIONAL-SIN VARIEDAD	S	434	15,40	3,52	3,52	3,52		3,52			3,52	3,52
1700000006468410	18-099-014-00025-003	20000	BARBECHO TRADICIONAL-SIN VARIEDAD	S	434	12,30	16,60	16,60	16,60		16,60			16,60	16,60
1700000006468411	18-099-014-00033-001	20000	BARBECHO TRADICIONAL-SIN VARIEDAD	S	434	13,90	3,27	3,27	3,27		3,27			3,27	3,27

INCIDENCIAS

INCIDENCIA DESCRIPCIÓN

- 8200 Línea de declaración monitorizada con resultado no admisible
Ref:1700000006468380 Recinto:18-116-506-00020-00005 Cultivo:1000 TRIGO BLANDO-SIN VARIEDAD
Ref:-1619122 Recinto:18-116-506-00021-00002 Cultivo:1000 TRIGO BLANDO-SIN VARIEDAD
Ref:1700000006468402 Recinto:18-116-506-00021-00002 Cultivo:40376 GUISANTES-VIRIATO
- 8403 Línea de declaración monitorizada con resultado semáforo amarillo o rojo y situación "Producto no coincidente con declarado" (12) o "nula" coninformación de producto de monitorización de Gestor o de Juicio experto con producto que no coincide con el grupo de producto declarado.
Ref:1700000006468380 Recinto:18-116-506-00020-00005 Cultivo:1000 TRIGO BLANDO-SIN VARIEDAD
Ref:-1619122 Recinto:18-116-506-00021-00002 Cultivo:1000 TRIGO BLANDO-SIN VARIEDAD
Ref:1700000006468402 Recinto:18-116-506-00021-00002 Cultivo:40376 GUISANTES-VIRIATO
- 100424 Solicita recinto que no está comprometido para la operación.
Ref:1700000006468380 Recinto:18-116-506-00020-00005 Cultivo:1000 TRIGO BLANDO-SIN VARIEDAD Regadío
Ref:-1619122 Recinto:18-116-506-00021-00002 Cultivo:1000 TRIGO BLANDO-SIN VARIEDAD Regadío
Ref:1700000006468402 Recinto:18-116-506-00021-00002 Cultivo:40376 GUISANTES-VIRIATO Regadío

(1) Superficie declarada admisible ajustada con la superficie comprometida.
(2) Factor de penalización valorando el alcance para el tipo de compromiso.

Puede verificar la integridad de una copia de este documento mediante la lectura del código QR adjunto o mediante el acceso a la dirección <https://ws050.juntadeandalucia.es/verificarFirma> indicando el código de VERIFICACIÓN

FIRMADO POR	JUAN JOSE SOLER GARCIA	FECHA	03/07/2024	
	ROCIO GUIJARRO MILLAN			
VERIFICACIÓN	Pk2jm6MP8Q4FQJJZRRTHBNBMAQ26B8	PÁGINA	799/3256	



APELLIDOS Y NOMBRE / RAZÓN SOCIAL

FRUTOS SECOS DE ALMERIA, S.L.U.

NIF

***2114*

EXPEDIENTE

1217525

ANUALIDAD DE PAGO

1ª

IMPORTE POR ANUALIDAD

	2023	2024	2025	2026	2027
IMPORTE MÁXIMO SUBVENCIONABLE	14.030,87 €	14.030,87 €	14.030,87 €	14.030,87 €	14.030,87 €
IMPORTE MEDIO DE TRANSFERENCIA (€/ha)	244,18 €	244,18 €	244,18 €	244,18 €	244,18 €

RESUMEN DE UNIDADES

Cód	GRUPO DE PAGO	Sup. Dec. Admisible (ha)	Sup. Comprometida (ha)	Sup. ajustada compromiso (1) (ha)	% sobredec.	Sup. Propuesta (ha)	Importe Declarado	Importe Topado	Importe Propuesto	Importe tras sobredec.
432	FRUTALES SECANO	67,65		40,00	0,00	40,00	8.649,60	8.649,60	8.649,60	8.649,60
433	FRUTALES REGADÍO	15,47		15,39	0,00	15,39	5.381,27	5.381,27	5.381,27	5.381,27
434	HERBÁCEOS NO ELEGIBLES	2,27		2,07	0,00	2,07	0,00	0,00	0,00	0,00
TOTAL		85,39	57,46	57,46		57,46	14.030,87	14.030,87	14.030,87	14.030,87

APLICACIÓN DE REDUCCIONES Y PENALIZACIONES

GRUPO DE PAGO	Importe Calculado	Importe prereduc.	Criterios de subvencionabilidad y compromisos	Presentación tardía	Omisión declaración	Condicionalidad	IMPORTE (Euros) PROPUESTO
FRUTALES REGADÍO	5.381,27	5.381,27	0,00	0,00	0,00	0,00	5.381,27
FRUTALES SECANO	8.649,60	8.649,60	0,00	0,00	0,00	0,00	8.649,60
HERBÁCEOS NO ELEGIBLES	0,00	0,00	0,00	0,00	0,00	0,00	0,00
TOTAL	14.030,87	14.030,87					14.030,87

RESUMEN DE PAGOS

	IMPORTE (Euros)			
	PROPUESTO	FEADER (Eje 2)	MAPA	CAPADR
TOTAL	14.030,87	11.926,24	1.376,43	728,20

RECINTOS PROPUESTOS

REF.	REFERENCIA SIGPAC	CULTIVO DESCRIPCIÓN CULTIVO	S/R G.PAGO	PEND. MEDIA (%)	SUP. DEC. ADMISIBLE (ha)	SUP. COMPROM. (ha)	SUP. AJUSTADA COMPROM. (1) (ha)	SUP. CONV. SIGPAC (ha)	SUP. CERTIF. (ha)	SUP. CAMPO (ha)	SUP. CAMPO DETER. CULT. DECLARADO (ha)	SUP. DEC. REDUCIDA (ha)	SUP. PROPUESTA (ha)
4136898	18-100-010-00100-002	104057 ALMENDROS-AVIJOR	S 432	2,20	67,65	67,65	67,65		67,65			67,65	67,65
-812575	18-100-010-00051-024	218031 HIGUERA-ALBAR	R 433	12,80	0,36	0,28	0,28		0,47			0,28	0,28
-767367	18-100-010-00051-020	104031 ALMENDROS-PENTACEBAS CSIC	R 433	10,90	0,38	0,38	0,38		0,38			0,38	0,38
-591838	18-100-010-00051-025	104031 ALMENDROS-PENTACEBAS CSIC	R 433	5,60	14,73	14,73	14,73		14,73			14,73	14,73
-1593216	18-100-010-00051-002	20000 BARBECHO TRADICIONAL-SIN VARIEDAD	R 434	7,00	2,27	2,07	2,07		2,44			2,07	2,07

(1) Superficie declarada admisible ajustada con la superficie comprometida.
(2) Factor de penalización valorando el alcance para el tipo de compromiso.

Puede verificar la integridad de una copia de este documento mediante la lectura del código QR adjunto o mediante el acceso a la dirección <https://ws050.juntadeandalucia.es/verificarFirma> indicando el código de VERIFICACIÓN

FIRMADO POR	JUAN JOSE SOLER GARCIA	FECHA	03/07/2024
	ROCIO GUIJARRO MILLAN		
VERIFICACIÓN	Pk2jm6MP8Q4FQJJZRRTHBNMQA26B8	PÁGINA	800/3256





INCIDENCIAS

INCIDENCIA DESCRIPCIÓN

- 219 Superficie declarada sobre un mismo recinto, en un mismo expediente, mayor que la superficie total del recinto SIGPAC.
 Ref.-1593216 Recinto:18-100-010-00051-00002 Cultivo:20000 BARBECHO TRADICIONAL-SIN VARIEDAD Regadío Suma de superficies declaradas para este recinto por el solicitante (Áreas):244 Superficie SIGPAC total para el recinto (Áreas):225 Exceso de superficie declarada (Hectáreas):0,18
 Ref.-1593217 Recinto:18-100-010-00051-00002 Cultivo:104031 ALMENDROS-PENTACEBAS CSIC Regadío Suma de superficies declaradas para este recinto por el solicitante (Áreas):244 Superficie SIGPAC total para el recinto (Áreas):225 Exceso de superficie declarada (Hectáreas):0,01
 Ref.-1593215 Recinto:18-100-010-00051-00024 Cultivo:104031 ALMENDROS-PENTACEBAS CSIC Regadío Suma de superficies declaradas para este recinto por el solicitante (Áreas):47 Superficie SIGPAC total para el recinto (Áreas):36 Exceso de superficie declarada (Hectáreas):0,03
 Ref.-812575 Recinto:18-100-010-00051-00024 Cultivo:218031 HIGUERA-ALBAR Regadío Suma de superficies declaradas para este recinto por el solicitante (Áreas):47 Superficie SIGPAC total para el recinto (Áreas):36 Exceso de superficie declarada (Hectáreas):0,08
- 4272 Verifica que las líneas de declaración de las Solicitudes Únicas no tienen solapes con la capa de Retroactividad Gráfica (ambas de la misma campaña) a nivel de expediente/línea de declaración gráfica de la solicitud.
 Ref.-1593216 Recinto:18-100-010-00051-00002 Cultivo: - Agregado de la referencia del recinto.:0 Zona de la referencia del recinto.:0 Superficie solapada.:0,02 Id. Incid.:95943918
- 100400 Recinto con cultivo, variedad, régimen de explotación o uso Siggpac no compatible con la operación solicitada (Anexo IV.I Cultivos y variedades elegibles para las Intervenciones. Orden de 28 de marzo de 2023).
 Ref.-1593217 Recinto:18-100-010-00051-00002 Cultivo:104031 ALMENDROS-PENTACEBAS CSIC Regadío Uso:TA
 Ref.-1593215 Recinto:18-100-010-00051-00024 Cultivo:104031 ALMENDROS-PENTACEBAS CSIC Regadío Uso:FY
- 100424 Solicita recinto que no está comprometido para la operación.
 Ref.-1593217 Recinto:18-100-010-00051-00002 Cultivo:104031 ALMENDROS-PENTACEBAS CSIC Regadío
 Ref.-1593215 Recinto:18-100-010-00051-00024 Cultivo:104031 ALMENDROS-PENTACEBAS CSIC Regadío

(1) Superficie declarada admisible ajustada con la superficie comprometida.
 (2) Factor de penalización valorando el alcance para el tipo de compromiso.

Puede verificar la integridad de una copia de este documento mediante la lectura del código QR adjunto o mediante el acceso a la dirección <https://ws050.juntadeandalucia.es/verificarFirma> indicando el código de VERIFICACIÓN

FIRMADO POR	JUAN JOSE SOLER GARCIA	FECHA	03/07/2024	
	ROCIO GUIJARRO MILLAN			
VERIFICACIÓN	Pk2jm6MP8Q4FQJJZRRTHBNMQA26B8	PÁGINA	801/3256	



APELLIDOS Y NOMBRE / RAZÓN SOCIAL **NIF** **EXPEDIENTE** **ANUALIDAD DE PAGO**
 FS GHARNATA, S.L. ****4301* 1274164 1ª

IMPORTE POR ANUALIDAD

	2023	2024	2025	2026	2027
IMPORTE MÁXIMO SUBVENCIONABLE	709,27 €	709,27 €	709,27 €	709,27 €	709,27 €
IMPORTE MEDIO DE TRANSFERENCIA (€/ha)	216,24 €	216,24 €	216,24 €	216,24 €	216,24 €

RESUMEN DE UNIDADES

Cód	GRUPO DE PAGO	Sup. Dec. Admisible (ha)	Sup. Comprometida (ha)	Sup. ajustada compromiso (1) (ha)	% sobredec.	Sup. Propuesta (ha)	Importe Declarado	Importe Topado	Importe Propuesto	Importe tras sobredec.
432	FRUTALES SECANO	3,28		3,28	0,00	3,28	709,27	709,27	709,27	709,27
TOTAL		3,28	3,28	3,28		3,28	709,27	709,27	709,27	709,27

APLICACIÓN DE REDUCCIONES Y PENALIZACIONES

GRUPO DE PAGO	Importe Calculado	Importe prereduc.	Criterios de subvencionabilidad y compromisos	Presentación tardía	Omisión declaración	Condicionabilidad	IMPORTE (Euros) PROPUESTO
FRUTALES SECANO	709,27	709,27	0,00	0,00	0,00	0,00	709,27
TOTAL	709,27	709,27					709,27

RESUMEN DE PAGOS

	IMPORTE (Euros)			
	PROPUESTO	FEADER (Eje 2)	MAPA	CAPADR
PROPUESTO	709,27	602,88	69,58	36,81

RECINTOS PROPUESTOS

REF.	REFERENCIA SIGPAC	CULTIVO DESCRIPCIÓN CULTIVO	S/R	G.PAGO	PEND. MEDIA (%)	SUP. DEC. ADMISIBLE (ha)	SUP. COMPROM. (ha)	SUP. AJUSTADA COMPROM. (1) (ha)	SUP. SIGPAC (ha)	SUP. CERTIE. (ha)	SUP. CAMPO (ha)	SUP. CAMPO DETER. CULT. DECLARADO (ha)	SUP. DEC. REDUCIDA (ha)	SUP. PROPUESTA (ha)
6828359	18-149-022-00049-001	104020 ALMENDROS-GUARA	S	432	4,30	3,28	3,28	3,28		3,28			3,28	3,28

INCIDENCIAS

INCIDENCIA DESCRIPCIÓN

- 100400 Recinto con cultivo, variedad, régimen de explotación o uso Sigpac no compatible con la operación solicitada (Anexo IV.I Cultivos y variedades elegibles para las Intervenciones. Orden de 28 de marzo de 2023).
 Ref:6828364 Recinto:18-084-005-01025-00001 Cultivo:104008 ALMENDROS-CONSTANTI Secano Uso:TA
 Ref:6828361 Recinto:18-084-005-01088-00006 Cultivo:104008 ALMENDROS-CONSTANTI Secano Uso:TA
- 100421 Recinto declarado por error para una operación de la 6503, que se ha corregido de oficio marcando la operación correcta, de acuerdo con la fecha de inscripción del recinto en la producción ecológica.
 Ref:6828364 Recinto:18-084-005-01025-00001 Cultivo:104008 ALMENDROS-CONSTANTI Secano
 Ref:6828361 Recinto:18-084-005-01088-00006 Cultivo:104008 ALMENDROS-CONSTANTI Secano
- 100424 Solicita recinto que no está comprometido para la operación.
 Ref:6828364 Recinto:18-084-005-01025-00001 Cultivo:104008 ALMENDROS-CONSTANTI Secano
 Ref:6828361 Recinto:18-084-005-01088-00006 Cultivo:104008 ALMENDROS-CONSTANTI Secano

(1) Superficie declarada admisible ajustada con la superficie comprometida.
 (2) Factor de penalización valorando el alcance para el tipo de compromiso.

Puede verificar la integridad de una copia de este documento mediante la lectura del código QR adjunto o mediante el acceso a la dirección https://ws050.juntadeandalucia.es/verificarFirma indicando el código de VERIFICACIÓN				
FIRMADO POR	JUAN JOSE SOLER GARCIA	FECHA	03/07/2024	
	ROCIO GUIJARRO MILLAN			
VERIFICACIÓN	Pk2jm6MP8Q4FQJJZRRTHBNMQA26B8	PÁGINA	802/3256	



APELLIDOS Y NOMBRE / RAZÓN SOCIAL

NIF

EXPEDIENTE

ANUALIDAD DE PAGO

FUENTES CANO RAMONA

****5667*

1059631

1ª

IMPORTE POR ANUALIDAD

	2023	2024	2025	2026	2027
IMPORTE MÁXIMO SUBVENCIONABLE	8.649,60 €	8.649,60 €	8.649,60 €	8.649,60 €	8.649,60 €
IMPORTE MEDIO DE TRANSFERENCIA (€/ha)	216,24 €	216,24 €	216,24 €	216,24 €	216,24 €

RESUMEN DE UNIDADES

Cód	GRUPO DE PAGO	Sup. Dec. Admisible (ha)	Sup. Comprometida (ha)	Sup. ajustada compromiso (I) (ha)	% sobredec.	Sup. Propuesta (ha)	Importe Declarado	Importe Topado	Importe Propuesto	Importe tras sobredec.
432	FRUTALES SECANO	113,73		40,00	0,00	40,00	8.649,60	8.649,60	8.649,60	8.649,60
TOTAL		113,73	40,00	40,00		40,00	8.649,60	8.649,60	8.649,60	8.649,60

APLICACIÓN DE REDUCCIONES Y PENALIZACIONES

GRUPO DE PAGO	Importe Calculado	Importe prerreduc.	Criterios de subvencionabilidad y compromisos	Presentación tardía	Omisión declaración	Condicionalidad	IMPORTE (Euros) PROPUESTO
FRUTALES SECANO	8.649,60	8.649,60	0,00	0,00	0,00	0,00	8.649,60
TOTAL	8.649,60	8.649,60					8.649,60

RESUMEN DE PAGOS

	IMPORTE (Euros)			
	PROPUESTO	FEADER (Eje 2)	MAPA	CAPADR
PROPUESTO	8.649,60	7.352,16	848,53	448,91

RECINTOS PROPUESTOS

REF.	REFERENCIA SIGPAC	CULTIVO	DESCRIPCIÓN CULTIVO	S/R	G.PAGO	PEND. MEDIA (€)	SUP. DEC. ADMISIBLE (ha)	SUP. COMPROM. (ha)	SUP. AJUSTADA COMPROM. (I) (ha)	SUP. CONV. SIGPAC (ha)	SUP. CERTIE (ha)	SUP. CAMPO (ha)	SUP. CAMPO DETER. CULT. DECLARADO (ha)	SUP. DEC. REDUCIDA (ha)	SUP. PROPUESTA (ha)
-434397	18-087-006-00076-006	104020	ALMENDROS-GUARA	S	432	10,50	0,05	0,05	0,05		0,05			0,05	0,05
1700000005123328	18-087-005-00072-001	104020	ALMENDROS-GUARA	S	432	7,70	1,73	1,73	1,73		1,73			1,73	1,73
1700000005123329	18-087-006-00113-001	104020	ALMENDROS-GUARA	S	432	5,70	0,27	0,27	0,27		0,27			0,27	0,27
1700000005123330	18-087-006-00116-002	104020	ALMENDROS-GUARA	S	432	16,60	2,78	2,78	2,78		2,78			2,78	2,78
1700000005123331	18-087-006-00117-001	104020	ALMENDROS-GUARA	S	432	15,60	1,18	1,18	1,18		1,18			1,18	1,18
1700000005123332	18-087-006-00124-002	104020	ALMENDROS-GUARA	S	432	15,10	0,97	0,97	0,97		0,97			0,97	0,97
1700000005123333	18-087-006-00125-004	104020	ALMENDROS-GUARA	S	432	13,40	0,27	0,27	0,27		0,27			0,27	0,27
1700000005123334	18-087-006-00132-001	104020	ALMENDROS-GUARA	S	432	15,90	5,10	5,10	5,10		5,10			5,10	5,10
1700000005123335	18-087-006-00115-001	104020	ALMENDROS-GUARA	S	432	16,10	0,70	0,70	0,70		0,70			0,70	0,70
1700000005123336	18-087-006-00262-001	104020	ALMENDROS-GUARA	S	432	17,00	1,65	1,65	1,65		1,65			1,65	1,65
1700000005123337	18-087-006-00136-004	104020	ALMENDROS-GUARA	S	432	10,50	1,20	1,20	1,20		1,20			1,20	1,20
1700000005123338	18-087-006-00260-004	104020	ALMENDROS-GUARA	S	432	13,10	1,57	1,57	1,57		1,57			1,57	1,57
1700000005123339	18-087-006-00076-002	104020	ALMENDROS-GUARA	S	432	14,10	11,30	11,30	11,30		11,30			11,30	11,30
1700000005123340	18-087-006-00077-016	104020	ALMENDROS-GUARA	S	432	15,20	57,44	57,44	57,44		57,44			57,44	57,44
1700000005123341	18-087-006-00097-001	104020	ALMENDROS-GUARA	S	432	13,00	8,51	8,51	8,51		8,51			8,51	8,51
1700000005123342	18-087-006-00099-001	104020	ALMENDROS-GUARA	S	432	14,40	0,43	0,43	0,43		0,43			0,43	0,43
1700000005123343	18-087-006-00100-001	104020	ALMENDROS-GUARA	S	432	15,20	0,62	0,62	0,62		0,62			0,62	0,62
1700000005123344	18-087-006-00101-001	104020	ALMENDROS-GUARA	S	432	18,10	0,46	0,46	0,46		0,46			0,46	0,46
1700000005123345	18-087-006-00118-002	104020	ALMENDROS-GUARA	S	432	13,90	0,60	0,60	0,60		0,60			0,60	0,60
1700000005123346	18-087-006-00119-001	104020	ALMENDROS-GUARA	S	432	15,90	0,30	0,30	0,30		0,30			0,30	0,30
1700000005123347	18-087-006-00120-001	104020	ALMENDROS-GUARA	S	432	13,50	0,98	0,98	0,98		0,98			0,98	0,98
1700000005123348	18-087-006-00121-001	104020	ALMENDROS-GUARA	S	432	18,10	2,44	2,44	2,44		2,44			2,44	2,44
1700000005123349	18-087-006-00121-002	104020	ALMENDROS-GUARA	S	432	14,10	0,33	0,33	0,33		0,33			0,33	0,33
1700000005123350	18-087-006-00107-006	104020	ALMENDROS-GUARA	S	432	16,70	3,83	3,83	3,83		3,83			3,83	3,83
1700000005123351	18-087-006-00093-001	104020	ALMENDROS-GUARA	S	432	9,80	2,92	2,92	2,92		2,92			2,92	2,92
1700000005123352	18-087-005-00084-001	104020	ALMENDROS-GUARA	S	432	11,70	1,09	1,09	1,09		1,09			1,09	1,09
1700000005123353	18-087-005-00085-001	104020	ALMENDROS-GUARA	S	432	16,80	1,16	1,16	1,16		1,16			1,16	1,16
1700000005123354	18-087-006-00107-009	104020	ALMENDROS-GUARA	S	432	20,00	0,13	0,13	0,13		0,13			0,13	0,13
1700000005123355	18-087-005-00073-001	104020	ALMENDROS-GUARA	S	432	14,10	3,72	3,72	3,72		3,72			3,72	3,72

(1) Superficie declarada admisible ajustada con la superficie comprometida.
(2) Factor de penalización valorando el alcance para el tipo de compromiso.

Puede verificar la integridad de una copia de este documento mediante la lectura del código QR adjunto o mediante el acceso a la dirección <https://ws050.juntadeandalucia.es/verificarFirma> indicando el código de VERIFICACIÓN

FIRMADO POR	JUAN JOSE SOLER GARCIA	FECHA	03/07/2024	
	ROCIO GUIJARRO MILLAN			
VERIFICACIÓN	Pk2jm6MP8Q4FQJJZRRTHBNMQA26B8	PÁGINA	803/3256	



APELLIDOS Y NOMBRE / RAZÓN SOCIAL

FUENTES CAÑAS CONCEPCION

NIF

****0078*

EXPEDIENTE

1229671

ANUALIDAD DE PAGO

1ª

IMPORTE POR ANUALIDAD

	2023	2024	2025	2026	2027
IMPORTE MÁXIMO SUBVENCIONABLE	1.960,67 €	1.960,67 €	1.960,67 €	1.960,67 €	1.960,67 €
IMPORTE MEDIO DE TRANSFERENCIA (€/ha)	66,89 €	66,89 €	66,89 €	66,89 €	66,89 €

RESUMEN DE UNIDADES

Cód	GRUPO DE PAGO	Sup. Dec. Admisible (ha)	Sup. Comprometida (ha)	Sup. ajustada compromiso (1) (ha)	% sobredec.	Sup. Propuesta (ha)	Importe Declarado	Importe Topado	Importe Propuesto	Importe tras sobredec.
426	HERBÁCEOS	12,97		12,97	0,00	12,97	1.960,67	1.960,67	1.960,67	1.960,67
434	HERBÁCEOS NO ELEGIBLES	16,34		16,34	0,00	16,34	0,00	0,00	0,00	0,00
TOTAL		29,31	29,31	29,31		29,31	1.960,67	1.960,67	1.960,67	1.960,67

APLICACIÓN DE REDUCCIONES Y PENALIZACIONES

GRUPO DE PAGO	Importe Calculado	Importe prereduc.	Criterios de subvencionabilidad y compromisos	Presentación tardía	Omisión declaración	Condicionalidad	IMPORTE (Euros) PROPUESTO
HERBÁCEOS	1.960,67	1.960,67	0,00	0,00	0,00	0,00	1.960,67
HERBÁCEOS NO ELEGIBLES	0,00	0,00	0,00	0,00	0,00	0,00	0,00
TOTAL	1.960,67	1.960,67					1.960,67

RESUMEN DE PAGOS

	IMPORTE (Euros)				
	PROPUESTO	PROPUESTO	FEADER (Eje 2)	MAPA	CAPADR
PROPUESTO	1.960,67	1.666,57	192,34	101,76	

RECINTOS PROPUESTOS

REF.	REFERENCIA SIGPAC	CULTIVO DESCRIPCIÓN CULTIVO	S/R G.PAGO	PEND. MEDIA (%)	SUP. DEC. ADMISIBLE (ha)	SUP. COMPROM. (ha)	SUP. AJUSTADA COMPR.(1) (ha)	SUP. CONV. SIGPAC (ha)	SUP. CERTIF. (ha)	SUP. CAMPO (ha)	SUP. CAMPO DETER. CULT. DECLARADO (ha)	SUP. DEC. REDUCIDA (ha)	SUP. PROPUESTA (ha)
-1531955	18-167-007-00139-001	8000 AVENA-SIN VARIEDAD	S	426	2,40	0,76	0,76	0,76	0,76			0,76	0,76
-1531839	18-167-009-00149-001	5000 CEBADA-SIN VARIEDAD	R	426	2,50	0,52	0,52	0,52	0,52			0,52	0,52
1700000006294139	18-167-009-00149-001	5000 CEBADA-SIN VARIEDAD	R	426	2,50	3,58	3,58	3,58	3,58			3,58	3,58
1700000006294141	18-167-007-00139-001	8000 AVENA-SIN VARIEDAD	S	426	2,40	3,00	3,00	3,00	3,00			3,00	3,00
1700000006294144	18-167-007-00149-001	8000 AVENA-SIN VARIEDAD	S	426	2,20	5,11	5,11	5,11	5,11			5,11	5,11
1700000006294137	18-167-008-00054-001	20000 BARBECHO TRADICIONAL-SIN VARIEDAD	S	434	0,90	1,71	1,71	1,71	1,71			1,71	1,71
1700000006294138	18-167-005-00039-001	20000 BARBECHO TRADICIONAL-SIN VARIEDAD	S	434	1,90	2,09	2,09	2,09	2,09			2,09	2,09
1700000006294140	18-167-008-00171-001	20000 BARBECHO TRADICIONAL-SIN VARIEDAD	R	434	0,60	4,41	4,41	4,41	4,41			4,41	4,41
1700000006294142	18-167-007-00019-001	20000 BARBECHO TRADICIONAL-SIN VARIEDAD	S	434	1,00	4,52	4,52	4,52	4,52			4,52	4,52
1700000006294143	18-167-005-00027-003	20000 BARBECHO TRADICIONAL-SIN VARIEDAD	S	434	1,90	1,60	1,60	1,60	1,60			1,60	1,60
1700000006294145	18-167-005-00027-002	20000 BARBECHO TRADICIONAL-SIN VARIEDAD	S	434	1,80	0,22	0,22	0,22	0,22			0,22	0,22
1700000006294146	18-167-008-00171-001	20000 BARBECHO TRADICIONAL-SIN VARIEDAD	R	434	0,60	1,79	1,79	1,79	1,79			1,79	1,79

(1) Superficie declarada admisible ajustada con la superficie comprometida.
(2) Factor de penalización valorando el alcance para el tipo de compromiso.

Puede verificar la integridad de una copia de este documento mediante la lectura del código QR adjunto o mediante el acceso a la dirección <https://ws050.juntadeandalucia.es/verificarFirma> indicando el código de VERIFICACIÓN

FIRMADO POR	JUAN JOSE SOLER GARCIA	FECHA	03/07/2024	
	ROCIO GUIJARRO MILLAN			
VERIFICACIÓN	Pk2jm6MP8Q4FQJJZRRTHBNMQA26B8	PÁGINA	804/3256	



APELLIDOS Y NOMBRE / RAZÓN SOCIAL

NIF ****1144* **EXPEDIENTE** 1124724 **ANUALIDAD DE PAGO** 1ª

FUENTES FERNANDEZ ESTEBAN

IMPORTE POR ANUALIDAD

	2023	2024	2025	2026	2027
IMPORTE MÁXIMO SUBVENCIONABLE	825,51 €	825,51 €	825,51 €	825,51 €	825,51 €
IMPORTE MEDIO DE TRANSFERENCIA (€/ha)	247,90 €	247,90 €	247,90 €	247,90 €	247,90 €

RESUMEN DE UNIDADES

Cód	GRUPO DE PAGO	Sup. Dec. Admisible (ha)	Sup. Comprometida (ha)	Sup. ajustada compromiso (1) (ha)	% sobredec.	Sup. Propuesta (ha)	Importe Declarado	Importe Topado	Importe Propuesto	Importe tras sobredec.
429	OLIVAR	3,33		3,33	0,00	3,33	825,51	825,51	825,51	825,51
TOTAL		3,33	3,33	3,33		3,33	825,51	825,51	825,51	825,51

APLICACIÓN DE REDUCCIONES Y PENALIZACIONES

GRUPO DE PAGO	Importe Calculado	Importe prerreduc.	Criterios de subvencionabilidad y compromisos	Presentación tardía	Omisión declaración	Condicionality	IMPORTE (Euros) PROPUESTO
OLIVAR	825,51	825,51	0,00	0,00	0,00	0,00	825,51
TOTAL	825,51	825,51					825,51

RESUMEN DE PAGOS

	IMPORTE (Euros)			
	PROPUESTO	FEADER (Eje 2)	MAPA	CAPADR
PROPUESTO	825,51	701,68	80,98	42,85

RECINTOS PROPUESTOS

REF.	REFERENCIA SIGPAC	CULTIVO	DESCRIPCIÓN CULTIVO	S/R	G.PAGO	PEND. MEDIA (%)	SUP. DEC. ADMISIBLE (ha)	SUP. COMPROM. (ha)	SUP. AJUSTADA COMPROM. (1) (ha)	SUP. CONV. SIGPAC (ha)	SUP. CERTIE (ha)	SUP. CAMPO DECLARADO (ha)	SUP. DEC. REDUCIDA (ha)	SUP. PROPUESTA (ha)
1700000003060764	18-047-017-00407-001	101010	OLIVAR-PICUAL	S	429	14,50	0,45	0,45	0,45		0,45		0,45	0,45
1700000003060765	18-047-017-00236-003	101010	OLIVAR-PICUAL	S	429	17,50	2,10	2,10	2,10		2,10		2,10	2,10
1700000003060766	18-047-017-00236-004	101010	OLIVAR-PICUAL	S	429	37,60	0,06	0,06	0,06		0,06		0,06	0,06
1700000003060767	18-047-017-00158-001	101010	OLIVAR-PICUAL	S	429	24,20	0,72	0,72	0,72		0,72		0,72	0,72

INCIDENCIAS

INCIDENCIA DESCRIPCIÓN

- 100412 Número de hectáreas validadas inferior a la superficie mínima permitida por el grupo de cultivo (Anexo I. Criterios de Subvencionabilidad. Orden 28 de marzo de 2023).
Sup. Resuelta:0 Grupo de Pago:FRUTALES SECANO
- 100413 Recinto perteneciente a grupo de cultivo que no cumple con la superficie mínima requerida (Anexo I. Criterios de Subvencionabilidad. Orden 28 de marzo de 2023).
Ref:1700000003060776 Recinto:18-047-017-00227-00001 Cultivo:104043 ALMENDROS-VAIRO Secano Sup. Declarada:0,93 Superficie Resolver:0,93
Ref:1700000003060770 Recinto:18-047-017-00236-00002 Cultivo:104043 ALMENDROS-VAIRO Secano Sup. Declarada:0,86 Superficie Resolver:0,86
Ref:1700000003060771 Recinto:18-047-017-00236-00005 Cultivo:104043 ALMENDROS-VAIRO Secano Sup. Declarada:0,23 Superficie Resolver:0,23
Ref:1700000003060772 Recinto:18-047-017-00236-00006 Cultivo:104043 ALMENDROS-VAIRO Secano Sup. Declarada:0,08 Superficie Resolver:0,08
Ref:1700000003060775 Recinto:18-047-017-00239-00002 Cultivo:104043 ALMENDROS-VAIRO Secano Sup. Declarada:0,18 Superficie Resolver:0,18

(1) Superficie declarada admisible ajustada con la superficie comprometida.
(2) Factor de penalización valorando el alcance para el tipo de compromiso.

Puede verificar la integridad de una copia de este documento mediante la lectura del código QR adjunto o mediante el acceso a la dirección https://ws050.juntadeandalucia.es/verificarFirma indicando el código de VERIFICACIÓN					
FIRMADO POR	JUAN JOSE SOLER GARCIA		FECHA		03/07/2024
	ROCIO GUIJARRO MILLAN				
VERIFICACIÓN	Pk2jm6MP8Q4FQJJZRRTHBNMQA26B8		PÁGINA		805/3256



APELLIDOS Y NOMBRE / RAZÓN SOCIAL

FUENTES MANRIQUE ANA MARIA

NIF

***2262*

EXPEDIENTE

1127165

ANUALIDAD

DE PAGO

1ª

IMPORTE POR ANUALIDAD

	2023	2024	2025	2026	2027
IMPORTE MÁXIMO SUBVENCIONABLE	386,72 €	386,72 €	386,72 €	386,72 €	386,72 €
IMPORTE MEDIO DE TRANSFERENCIA (€/ha)	247,90 €	247,90 €	247,90 €	247,90 €	247,90 €

RESUMEN DE UNIDADES

Cód	GRUPO DE PAGO	Sup. Dec. Admisible (ha)	Sup. Comprometida (ha)	Sup. ajustada compromiso (1) (ha)	% sobredec.	Sup. Propuesta (ha)	Importe Declarado	Importe Topado	Importe Propuesto	Importe tras sobredec.
429	OLIVAR	1,56		1,56	0,00	1,56	386,72	386,72	386,72	386,72
TOTAL		1,56	1,56	1,56		1,56	386,72	386,72	386,72	386,72

APLICACIÓN DE REDUCCIONES Y PENALIZACIONES

GRUPO DE PAGO	Importe Calculado	Importe prereduc.	Criterios de subvencionabilidad y compromisos	Presentación tardía	Omisión declaración	Condicionalidad	IMPORTE (Euros) PROPUESTO
OLIVAR	386,72	386,72	0,00	0,00	0,00	0,00	386,72
TOTAL	386,72	386,72					386,72

RESUMEN DE PAGOS

	IMPORTE (Euros)		
	PROPUESTO	FEADER (Eje 2)	MAPA
PROPUESTO	386,72	328,71	37,94
			CAPADR 20,07

RECINTOS PROPUESTOS

REF.	REFERENCIA SIGPAC	CULTIVO	DESCRIPCIÓN CULTIVO	S/R	G.PAGO	PEND. MEDIA (%)	SUP. DEC. ADMISIBLE (ha)	SUP. COMPROM. (ha)	SUP. AJUSTADA COMPROM. (1) (ha)	SUP. CONV. SIGPAC (ha)	SUP. CERTIE (ha)	SUP. CAMPO (ha)	SUP. CAMPO DETER. CULT. DECLARADO (ha)	SUP. DEC. REDUCIDA (ha)	SUP. PROPUESTA (ha)
170000005603440	18-150-003-00134-001	101010	OLIVAR-PICUAL	R	429	11,00	1,56	1,56	1,56		1,56			1,56	1,56

(1) Superficie declarada admisible ajustada con la superficie comprometida.
 (2) Factor de penalización valorando el alcance para el tipo de compromiso.

Puede verificar la integridad de una copia de este documento mediante la lectura del código QR adjunto o mediante el acceso a la dirección <https://ws050.juntadeandalucia.es/verificarFirma> indicando el código de VERIFICACIÓN

FIRMADO POR	JUAN JOSE SOLER GARCIA	FECHA	03/07/2024	
	ROCIO GUIJARRO MILLAN			
VERIFICACIÓN	Pk2jm6MP8Q4FQJJZRRTHBNMQA26B8	PÁGINA	806/3256	



APELLIDOS Y NOMBRE / RAZÓN SOCIAL

FUENTES RODRIGUEZ JUAN

NIF

****5421*

EXPEDIENTE

1194568

ANUALIDAD DE PAGO

1ª

IMPORTE POR ANUALIDAD

	2023	2024	2025	2026	2027
IMPORTE MÁXIMO SUBVENCIONABLE	10.896,55 €	10.896,55 €	10.896,55 €	10.896,55 €	10.896,55 €
IMPORTE MEDIO DE TRANSFERENCIA (€/ha)	121,01 €	121,01 €	121,01 €	121,01 €	121,01 €

RESUMEN DE UNIDADES

Cód	GRUPO DE PAGO	Sup. Dec. Admisible (ha)	Sup. Comprometida (ha)	Sup. ajustada compromiso (1) (ha)	% sobredec.	Sup. Propuesta (ha)	Importe Declarado	Importe Topado	Importe Propuesto	Importe tras sobredec.
426	HERBÁCEOS	53,36		53,36	0,00	53,36	8.066,43	8.066,43	8.066,43	8.066,43
432	FRUTALES SECANO	12,15		12,15	0,00	12,15	2.627,32	2.627,32	2.627,32	2.627,32
433	FRUTALES REGADÍO	0,58		0,58	0,00	0,58	202,80	202,80	202,80	202,80
434	HERBÁCEOS NO ELEGIBLES	23,96		23,96	0,00	23,96	0,00	0,00	0,00	0,00
TOTAL		90,05	90,05	90,05		90,05	10.896,55	10.896,55	10.896,55	10.896,55

APLICACIÓN DE REDUCCIONES Y PENALIZACIONES

GRUPO DE PAGO	Importe Calculado	Importe prereduc.	Criterios de subvencionabilidad y compromisos	Presentación tardía	Omisión declaración	Condicionalidad	IMPORTE (Euros)
							PROPUESTO
FRUTALES REGADÍO	202,80	202,80	0,00	0,00	0,00	0,00	202,80
FRUTALES SECANO	2.627,32	2.627,32	0,00	0,00	0,00	0,00	2.627,32
HERBÁCEOS	8.066,43	8.066,43	0,00	0,00	0,00	0,00	8.066,43
HERBÁCEOS NO ELEGIBLES	0,00	0,00	0,00	0,00	0,00	0,00	0,00
TOTAL	10.896,55	10.896,55					10.896,55

RESUMEN DE PAGOS

PROPUESTO	IMPORTE (Euros)			
	PROPUESTO	FEADER (Eje 2)	MAPA	CAPADR
PROPUESTO	10.896,55	9.262,07	1.068,95	565,53

(1) Superficie declarada admisible ajustada con la superficie comprometida.
(2) Factor de penalización valorando el alcance para el tipo de compromiso.

Puede verificar la integridad de una copia de este documento mediante la lectura del código QR adjunto o mediante el acceso a la dirección <https://ws050.juntadeandalucia.es/verificarFirma> indicando el código de VERIFICACIÓN

FIRMADO POR	JUAN JOSE SOLER GARCIA	FECHA	03/07/2024	
	ROCIO GUIJARRO MILLAN			
VERIFICACIÓN	Pk2jm6MP8Q4FQJJZRRTHBNMQA26B8	PÁGINA	807/3256	



RECINTOS PROPUESTOS

REF.	REFERENCIA SIGPAC	CULTIVO DESCRIPCIÓN CULTIVO	S/R	G.PAGO	PEND. MEDIA (%)	SUP. DEC. ADMISIBLE (ha)	SUP. COMPROM. (ha)	SUP. AJUSTADA COMPR.(1) (ha)	SUP. CONV. SIGPAC (ha)	SUP. CERTIF. (ha)	SUP. CAMPO (ha)	SUP. CAMPO DETER. CULT. DECLARADO (ha)	SUP. DEC. REDUCIDA (ha)	SUP. PROPUESTA (ha)
-1595181	18-099-023-00323-001	40000 GUI SANTES-SIN VARIEDAD	R	426	10,80	1,46	1,46	1,46		1,46			1,46	1,46
1700000006040478	18-099-024-00358-001	1000 TRIGO BLANDO-SIN VARIEDAD	S	426	4,70	0,65	0,65	0,65		0,65			0,65	0,65
1700000006040479	18-099-024-00359-001	1000 TRIGO BLANDO-SIN VARIEDAD	S	426	5,30	0,54	0,54	0,54		0,54			0,54	0,54
1700000006040483	18-099-024-00355-001	1000 TRIGO BLANDO-SIN VARIEDAD	S	426	5,60	1,72	1,72	1,72		1,72			1,72	1,72
1700000006040484	18-099-024-00354-001	1000 TRIGO BLANDO-SIN VARIEDAD	S	426	4,90	1,53	1,53	1,53		1,53			1,53	1,53
1700000006040486	18-099-008-00048-001	40000 GUI SANTES-SIN VARIEDAD	S	426	2,30	2,03	2,03	2,03		2,03			2,03	2,03
1700000006040492	18-071-503-00027-001	5000 CEBADA-SIN VARIEDAD	S	426	3,40	0,88	0,88	0,88		0,88			0,88	0,88
1700000006040494	18-071-508-00075-001	5000 CEBADA-SIN VARIEDAD	R	426	2,20	0,64	0,64	0,64		0,64			0,64	0,64
1700000006040495	18-071-503-00090-001	5000 CEBADA-SIN VARIEDAD	S	426	2,20	1,84	1,84	1,84		1,84			1,84	1,84
1700000006040496	18-099-003-00145-005	5000 CEBADA-SIN VARIEDAD	R	426	2,60	1,95	1,95	1,95		1,95			1,95	1,95
1700000006040497	18-099-003-00145-004	5000 CEBADA-SIN VARIEDAD	R	426	2,50	1,34	1,34	1,34		1,34			1,34	1,34
1700000006040499	18-099-010-00076-001	5000 CEBADA-SIN VARIEDAD	S	426	4,40	1,67	1,67	1,67		1,67			1,67	1,67
1700000006040506	18-099-023-00294-002	5000 CEBADA-SIN VARIEDAD	R	426	6,50	2,98	2,98	2,98		2,98			2,98	2,98
1700000006040507	18-099-023-00294-003	5000 CEBADA-SIN VARIEDAD	R	426	8,50	2,39	2,39	2,39		2,39			2,39	2,39
1700000006040508	18-099-010-00038-001	5000 CEBADA-SIN VARIEDAD	S	426	2,30	0,48	0,48	0,48		0,48			0,48	0,48
1700000006040509	18-099-024-00338-001	1000 TRIGO BLANDO-SIN VARIEDAD	S	426	7,40	2,42	2,42	2,42		2,42			2,42	2,42
1700000006040511	18-099-023-00322-004	40000 GUI SANTES-SIN VARIEDAD	R	426	4,50	0,20	0,20	0,20		0,20			0,20	0,20
1700000006040512	18-099-023-00322-005	40000 GUI SANTES-SIN VARIEDAD	R	426	5,40	0,11	0,11	0,11		0,11			0,11	0,11
1700000006040514	18-099-023-00322-003	40000 GUI SANTES-SIN VARIEDAD	R	426	4,70	0,15	0,15	0,15		0,15			0,15	0,15
1700000006040515	18-099-004-00099-001	5000 CEBADA-SIN VARIEDAD	S	426	4,00	0,35	0,35	0,35		0,35			0,35	0,35
1700000006040517	18-099-004-00090-001	5000 CEBADA-SIN VARIEDAD	S	426	3,20	2,02	2,02	2,02		2,02			2,02	2,02
1700000006040518	18-099-004-00091-001	5000 CEBADA-SIN VARIEDAD	S	426	2,70	4,54	4,54	4,54		4,54			4,54	4,54
1700000006040519	18-099-009-00013-001	5000 CEBADA-SIN VARIEDAD	S	426	3,60	8,94	8,94	8,94		8,94			8,94	8,94
1700000006040520	18-099-010-00009-002	40000 GUI SANTES-SIN VARIEDAD	S	426	3,60	1,68	1,68	1,68		1,68			1,68	1,68
1700000006040521	18-099-006-00075-001	5000 CEBADA-SIN VARIEDAD	R	426	2,00	1,47	1,47	1,47		1,47			1,47	1,47
1700000006040522	18-099-009-00002-001	5000 CEBADA-SIN VARIEDAD	S	426	3,30	2,92	2,92	2,92		2,92			2,92	2,92
1700000006040524	18-099-024-00315-001	1000 TRIGO BLANDO-SIN VARIEDAD	S	426	8,90	0,74	0,74	0,74		0,74			0,74	0,74
1700000006040525	18-099-024-00362-002	1000 TRIGO BLANDO-SIN VARIEDAD	S	426	4,20	1,42	1,42	1,42		1,42			1,42	1,42
1700000006040526	18-099-023-00322-016	40000 GUI SANTES-SIN VARIEDAD	R	426	6,20	0,08	0,08	0,08		0,08			0,08	0,08
1700000006040527	18-099-023-00322-015	40000 GUI SANTES-SIN VARIEDAD	R	426	5,00	0,26	0,26	0,26		0,26			0,26	0,26
1700000006040528	18-099-023-00322-014	40000 GUI SANTES-SIN VARIEDAD	R	426	4,30	0,22	0,22	0,22		0,22			0,22	0,22
1700000006040529	18-099-024-00346-001	1000 TRIGO BLANDO-SIN VARIEDAD	S	426	7,20	0,97	0,97	0,97		0,97			0,97	0,97
1700000006040530	18-099-024-00347-001	1000 TRIGO BLANDO-SIN VARIEDAD	S	426	6,70	0,83	0,83	0,83		0,83			0,83	0,83
1700000006040531	18-099-023-00322-009	40000 GUI SANTES-SIN VARIEDAD	R	426	6,50	0,10	0,10	0,10		0,10			0,10	0,10
1700000006040532	18-099-023-00322-008	40000 GUI SANTES-SIN VARIEDAD	R	426	4,10	0,09	0,09	0,09		0,09			0,09	0,09
1700000006040533	18-099-023-00322-007	40000 GUI SANTES-SIN VARIEDAD	R	426	3,60	0,09	0,09	0,09		0,09			0,09	0,09
1700000006040534	18-099-023-00322-006	40000 GUI SANTES-SIN VARIEDAD	R	426	3,50	0,34	0,34	0,34		0,34			0,34	0,34
1700000006040535	18-099-023-00322-013	40000 GUI SANTES-SIN VARIEDAD	R	426	7,50	0,34	0,34	0,34		0,34			0,34	0,34
1700000006040536	18-099-023-00322-012	40000 GUI SANTES-SIN VARIEDAD	R	426	7,10	0,39	0,39	0,39		0,39			0,39	0,39
1700000006040537	18-099-023-00322-011	40000 GUI SANTES-SIN VARIEDAD	R	426	5,80	0,20	0,20	0,20		0,20			0,20	0,20
1700000006040538	18-099-023-00322-010	40000 GUI SANTES-SIN VARIEDAD	R	426	7,30	0,39	0,39	0,39		0,39			0,39	0,39
1700000006040539	18-071-008-00073-001	104007 ALMENDROS-COMUNA	S	432	11,20	0,43	0,43	0,43		0,43			0,43	0,43
1700000006040540	18-071-008-00080-001	104007 ALMENDROS-COMUNA	S	432	20,40	0,84	0,84	0,84		0,84			0,84	0,84
1700000006040541	18-071-507-00079-003	104020 ALMENDROS-GUARA	S	432	4,20	2,75	2,75	2,75		2,75			2,75	2,75
1700000006040543	18-099-011-05065-001	104007 ALMENDROS-COMUNA	S	432	10,00	0,60	0,60	0,60		0,60			0,60	0,60
1700000006040544	18-099-023-00338-001	104007 ALMENDROS-COMUNA	S	432	24,90	1,01	1,01	1,01		1,01			1,01	1,01
1700000006040545	18-099-021-00024-001	104014 ALMENDROS-FERRAGNES	S	432	14,00	2,82	2,82	2,82		2,82			2,82	2,82
1700000006040546	18-099-012-05017-002	104020 ALMENDROS-GUARA	S	432	16,80	0,71	0,71	0,71		0,71			0,71	0,71
1700000006040547	18-099-023-00337-001	104024 ALMENDROS-MARCONA	S	432	13,10	0,73	0,73	0,73		0,73			0,73	0,73
1700000006040548	18-099-021-00072-001	104007 ALMENDROS-COMUNA	S	432	7,80	2,26	2,26	2,26		2,26			2,26	2,26
1700000006040542	18-071-511-00032-001	104007 ALMENDROS-COMUNA	R	433	4,90	0,58	0,58	0,58		0,58			0,58	0,58
-1594883	18-099-023-00311-003	20000 BARBECHO TRADICIONAL-SIN VARIEDAD	R	434	6,20	0,02	0,02	0,02		0,02			0,02	0,02
4631335	18-099-024-00508-001	20000 BARBECHO TRADICIONAL-SIN VARIEDAD	S	434	6,70	0,46	0,46	0,46		0,46			0,46	0,46
1700000006040477	18-099-024-00357-001	20000 BARBECHO TRADICIONAL-SIN VARIEDAD	S	434	4,50	0,40	0,40	0,40		0,40			0,40	0,40
1700000006040487	18-099-008-00111-001	20000 BARBECHO TRADICIONAL-SIN VARIEDAD	S	434	2,80	1,02	1,02	1,02		1,02			1,02	1,02
1700000006040488	18-099-009-00013-001	20000 BARBECHO TRADICIONAL-SIN VARIEDAD	S	434	3,60	10,09	10,09	10,09		10,09			10,09	10,09
1700000006040489	18-099-029-00019-001	20000 BARBECHO TRADICIONAL-SIN VARIEDAD	S	434	10,80	0,94	0,94	0,94		0,94			0,94	0,94
1700000006040490	18-099-024-00489-001	20000 BARBECHO TRADICIONAL-SIN VARIEDAD	S	434	4,90	0,46	0,46	0,46		0,46			0,46	0,46
1700000006040491	18-099-024-00490-003	20000 BARBECHO TRADICIONAL-SIN VARIEDAD	S	434	6,50	0,48	0,48	0,48		0,48			0,48	0,48
1700000006040493	18-099-023-00323-001	20000 BARBECHO TRADICIONAL-SIN VARIEDAD	R	434	10,80	8,92	8,92	8,92		8,92			8,92	8,92
1700000006040500	18-099-012-05019-001	20000 BARBECHO TRADICIONAL-SIN VARIEDAD	S	434	7,30	0,50	0,50	0,50		0,50			0,50	0,50
1700000006040501	18-099-012-05020-001	20000 BARBECHO TRADICIONAL-SIN VARIEDAD	S	434	6,50	0,18	0,18	0,18		0,18			0,18	0,18
1700000006040502	18-099-012-05021-001	20000 BARBECHO TRADICIONAL-SIN VARIEDAD	S	434	9,40	0,49	0,49	0,49		0,49			0,49	0,49

INCIDENCIAS

INCIDENCIA DESCRIPCIÓN

- 226 Recinto abandonado según SIGPAC por el que solicita alguna ayuda/práctica.
Ref.-1261009 Recinto:18-099-021-00024-00004 Cultivo:104014 ALMENDROS-FERRAGNES Secano
- 100402 Recinto solicitado no forma parte de ningún organismo de control autorizado para la producción ecológica en Andalucía o fecha de

(1) Superficie declarada admisible ajustada con la superficie comprometida.
(2) Factor de penalización valorando el alcance para el tipo de compromiso.

Puede verificar la integridad de una copia de este documento mediante la lectura del código QR adjunto o mediante el acceso a la dirección <https://ws050.juntadeandalucia.es/verificarFirma> indicando el código de VERIFICACIÓN

FIRMADO POR	JUAN JOSE SOLER GARCIA	FECHA	03/07/2024	
	ROCIO GUIJARRO MILLAN			
VERIFICACIÓN	Pk2jm6MP8Q4FQJJZRRTHBNBMA26B8	PÁGINA	808/3256	



INCIDENCIAS

INCIDENCIA DESCRIPCIÓN

inscripción posterior al plazo establecido (Anexo I. Criterios de Subvencionabilidad. Orden 28 de marzo de 2023).
Ref:-1262043 Recinto:18-099-011-00018-00001 Cultivo:20000 BARBECHO TRADICIONAL-SIN VARIEDAD Secano
Ref:-1262063 Recinto:18-099-011-00018-00002 Cultivo:20000 BARBECHO TRADICIONAL-SIN VARIEDAD Secano
100424 Solicita recinto que no está comprometido para la operación.
Ref:-1262043 Recinto:18-099-011-00018-00001 Cultivo:20000 BARBECHO TRADICIONAL-SIN VARIEDAD Secano
Ref:-1262063 Recinto:18-099-011-00018-00002 Cultivo:20000 BARBECHO TRADICIONAL-SIN VARIEDAD Secano
Ref:-1261009 Recinto:18-099-021-00024-00004 Cultivo:104014 ALMENDROS-FERRAGNES Secano

(1) Superficie declarada admisible ajustada con la superficie comprometida.
(2) Factor de penalización valorando el alcance para el tipo de compromiso.

Puede verificar la integridad de una copia de este documento mediante la lectura del código QR adjunto o mediante el acceso a la dirección <https://ws050.juntadeandalucia.es/verificarFirma> indicando el código de VERIFICACIÓN

FIRMADO POR	JUAN JOSE SOLER GARCIA	FECHA	03/07/2024	
	ROCIO GUIJARRO MILLAN			
VERIFICACIÓN	Pk2jm6MP8Q4FQJJZRRTHBNBMA26B8	PÁGINA	809/3256	



APELLIDOS Y NOMBRE / RAZÓN SOCIAL

FUENTES RUANO VIRGINIA

NIF
***0748*

EXPEDIENTE
1252846

ANUALIDAD DE PAGO

1ª

IMPORTES POR ANUALIDAD

	2023	2024	2025	2026	2027
IMPORTE MÁXIMO SUBVENCIONABLE	975,24 €	975,24 €	975,24 €	975,24 €	975,24 €
IMPORTE MEDIO DE TRANSFERENCIA (€/ha)	216,24 €	216,24 €	216,24 €	216,24 €	216,24 €

RESUMEN DE UNIDADES

Cód	GRUPO DE PAGO	Sup. Dec. Admisible (ha)	Sup. Comprometida (ha)	Sup. ajustada compromiso (1) (ha)	% sobredec.	Sup. Propuesta (ha)	Importe Declarado	Importe Topado	Importe Propuesto	Importe tras sobredec.
432	FRUTALES SECANO	4,51		4,51	0,00	4,51	975,24	975,24	975,24	975,24
TOTAL		4,51	4,51	4,51		4,51	975,24	975,24	975,24	975,24

APLICACIÓN DE REDUCCIONES Y PENALIZACIONES

GRUPO DE PAGO	Importe Calculado	Importe prereduc.	Criterios de subvencionabilidad y compromisos	Presentación tardía	Omisión declaración	Condicionalidad	IMPORTE (Euros) PROPUESTO
FRUTALES SECANO	975,24	975,24	0,00	0,00	0,00	0,00	975,24
TOTAL	975,24	975,24					975,24

RESUMEN DE PAGOS

	IMPORTE (Euros)			
	PROPUESTO	FEADER (Eje 2)	MAPA	CAPADR
PROPUESTO	975,24	828,95	95,67	50,62

RECINTOS PROPUESTOS

REF.	REFERENCIA SIGPAC	CULTIVO	DESCRIPCIÓN CULTIVO	S/R	G.PAGO	PEND. MEDIA (%)	SUP. DEC. ADMISIBLE (ha)	SUP. COMPROM. (ha)	SUP. AJUSTADA COMPROM. (1) (ha)	SUP. CONV. SIGPAC (ha)	SUP. CERTIE. (ha)	SUP. CAMPO (ha)	SUP. CAMPO DETER. CULT. DECLARADO (ha)	SUP. DEC. REDUCIDA (ha)	SUP. PROPUESTA (ha)
1700000004526765	18-149-014-00240-007	104020	ALMENDROS-GUARA	S	432	11,60	4,34	4,34	4,34		4,34			4,34	4,34
1700000004526769	18-149-014-00263-004	104020	ALMENDROS-GUARA	S	432	15,80	0,17	0,17	0,17		0,17			0,17	0,17

(1) Superficie declarada admisible ajustada con la superficie comprometida.

(2) Factor de penalización valorando el alcance para el tipo de compromiso.

Puede verificar la integridad de una copia de este documento mediante la lectura del código QR adjunto o mediante el acceso a la dirección <https://ws050.juntadeandalucia.es/verificarFirma> indicando el código de VERIFICACIÓN

FIRMADO POR	JUAN JOSE SOLER GARCIA	FECHA	03/07/2024	
	ROCIO GUIJARRO MILLAN			
VERIFICACIÓN	Pk2jm6MP8Q4FQJJZRRTHBNMQA26B8	PÁGINA	810/3256	



APELLIDOS Y NOMBRE / RAZÓN SOCIAL FUENTES RUIZ JOSE
NIF ****5288*
EXPEDIENTE 1094737
ANUALIDAD DE PAGO 1ª

IMPORTE POR ANUALIDAD

	2023	2024	2025	2026	2027
IMPORTE MÁXIMO SUBVENCIONABLE	1.336,36 €	1.336,36 €	1.336,36 €	1.336,36 €	1.336,36 €
IMPORTE MEDIO DE TRANSFERENCIA (€/ha)	216,24 €	216,24 €	216,24 €	216,24 €	216,24 €

RESUMEN DE UNIDADES

Cód	GRUPO DE PAGO	Sup. Dec. Admisible (ha)	Sup. Comprometida (ha)	Sup. ajustada compromiso (1) (ha)	% sobredec.	Sup. Propuesta (ha)	Importe Declarado	Importe Topado	Importe Propuesto	Importe tras sobredec.
432	FRUTALES SECANO	6,18		6,18	0,00	6,18	1.336,36	1.336,36	1.336,36	1.336,36
TOTAL		6,18	6,18	6,18		6,18	1.336,36	1.336,36	1.336,36	1.336,36

APLICACIÓN DE REDUCCIONES Y PENALIZACIONES

GRUPO DE PAGO	Importe Calculado	Importe prerreduc.	Criterios de subvencionabilidad y compromisos	Presentación tardía	Omisión declaración	Condicionalidad	IMPORTE (Euros) PROPUESTO
FRUTALES SECANO	1.336,36	1.336,36	0,00	0,00	1,00	0,00	1.323,00
TOTAL	1.336,36	1.336,36					1.323,00

RESUMEN DE PAGOS

	IMPORTE (Euros)			
	PROPUESTO	FEADER (Eje 2)	MAPA	CAPADR
PROPUESTO	1.323,00	1.124,55	129,79	68,66

RECINTOS PROPUESTOS

REF.	REFERENCIA SIGPAC	CULTIVO	DESCRIPCIÓN CULTIVO	S/R	G.PAGO	PEND. MEDIA (%)	SUP. DEC. ADMISIBLE (ha)	SUP. COMPROM. (ha)	SUP. AJUSTADA COMPROM. (1) (ha)	SUP. CONV. SIGPAC (ha)	SUP. CERTIE. (ha)	SUP. CAMPO (ha)	SUP. CAMPO DETER. CULT. DECLARADO (ha)	SUP. DEC. REDUCIDA (ha)	SUP. PROPUESTA (ha)
-1508847	18-198-006-00105-003	104022	ALMENDROS-LARGUETA	S	432	11,70	0,22	0,22	0,22		0,22			0,22	0,22
1700000005607301	18-198-007-00145-002	104022	ALMENDROS-LARGUETA	S	432	5,10	1,50	1,50	1,50		1,50			1,50	1,50
1700000005607302	18-198-009-01006-001	104022	ALMENDROS-LARGUETA	S	432	11,50	0,70	0,70	0,70		0,70			0,70	0,70
1700000005607303	18-198-006-09005-003	104022	ALMENDROS-LARGUETA	S	432	12,90	0,02	0,02	0,02		0,02			0,02	0,02
1700000005607304	18-198-006-00091-001	104022	ALMENDROS-LARGUETA	S	432	11,90	1,25	1,25	1,25		1,25			1,25	1,25
1700000005607305	18-198-004-00103-001	104022	ALMENDROS-LARGUETA	S	432	9,80	1,09	1,09	1,09		1,09			1,09	1,09
1700000005607306	18-198-006-00096-001	104022	ALMENDROS-LARGUETA	S	432	6,40	0,32	0,32	0,32		0,32			0,32	0,32
1700000005607307	18-198-006-00102-001	104022	ALMENDROS-LARGUETA	S	432	8,50	0,86	0,86	0,86		0,86			0,86	0,86
1700000005607309	18-198-006-00113-002	104022	ALMENDROS-LARGUETA	S	432	19,10	0,19	0,19	0,19		0,19			0,19	0,19
1700000005607310	18-198-006-00113-003	104022	ALMENDROS-LARGUETA	S	432	13,50	0,03	0,03	0,03		0,03			0,03	0,03

INCIDENCIAS

INCIDENCIA DESCRIPCIÓN

256 Solicitud con recintos no declarados en campaña actual con una reducción por omisión de superficie superior al 3%
 CÓDIGO PARA EL PORCENTAJE DE REDUCCIÓN POR OMISIÓN QUE CORRESPONDE A LA SOLICITUD:1

(1) Superficie declarada admisible ajustada con la superficie comprometida.
 (2) Factor de penalización valorando el alcance para el tipo de compromiso.

Puede verificar la integridad de una copia de este documento mediante la lectura del código QR adjunto o mediante el acceso a la dirección https://ws050.juntadeandalucia.es/verificarFirma indicando el código de VERIFICACIÓN					
FIRMADO POR	JUAN JOSE SOLER GARCIA		FECHA		03/07/2024
	ROCIO GUIJARRO MILLAN				
VERIFICACIÓN	Pk2jm6MP8Q4FQJJZRRTHBNMQA26B8		PÁGINA		811/3256



APELLIDOS Y NOMBRE / RAZÓN SOCIAL

FUENTES VILLEN MOISES

NIF
****5013*

EXPEDIENTE
1039148

ANUALIDAD DE PAGO

1ª

IMPORTES POR ANUALIDAD

	2023	2024	2025	2026	2027
IMPORTE MÁXIMO SUBVENCIONABLE	1.836,94 €	1.836,94 €	1.836,94 €	1.836,94 €	1.836,94 €
IMPORTE MEDIO DE TRANSFERENCIA (€/ha)	247,90 €	247,90 €	247,90 €	247,90 €	247,90 €

RESUMEN DE UNIDADES

Cód	GRUPO DE PAGO	Sup. Dec. Admisible (ha)	Sup. Comprometida (ha)	Sup. ajustada compromiso (I) (ha)	% sobredec.	Sup. Propuesta (ha)	Importe Declarado	Importe Topado	Importe Propuesto	Importe tras sobredec.
429	OLIVAR	7,41		7,41	0,00	7,41	1.836,94	1.836,94	1.836,94	1.836,94
TOTAL		7,41	7,41	7,41		7,41	1.836,94	1.836,94	1.836,94	1.836,94

APLICACIÓN DE REDUCCIONES Y PENALIZACIONES

GRUPO DE PAGO	Importe Calculado	Importe prereduc.	Criterios de subvencionabilidad y compromisos	Presentación tardía	Omisión declaración	Condicionalidad	IMPORTE (Euros) PROPUESTO
OLIVAR	1.836,94	1.836,94	0,00	0,00	0,00	0,00	1.836,94
TOTAL	1.836,94	1.836,94					1.836,94

RESUMEN DE PAGOS

	IMPORTE (Euros)			
	PROPUESTO	FEADER (Eje 2)	MAPA	CAPADR
PROPUESTO	1.836,94	1.561,40	180,20	95,34

RECINTOS PROPUESTOS

REF.	REFERENCIA SIGPAC	CULTIVO	DESCRIPCIÓN CULTIVO	S/R	G.PAGO	PEND. MEDIA (%)	SUP. DEC. ADMISIBLE (ha)	SUP. COMPROM. (ha)	SUP. AJUSTADA COMPROM. (I) (ha)	SUP. CONV. SIGPAC (ha)	SUP. CERTIE. (ha)	SUP. CAMPO (ha)	SUP. CAMPO DETER. CULT. DECLARADO (ha)	SUP. DEC. REDUCIDA (ha)	SUP. PROPUESTA (ha)
-1444098	18-104-035-00121-001	101010	OLIVAR-PICUAL	S	429	16,00	0,20	0,20	0,20		0,20			0,20	0,20
-1444097	18-104-035-00121-001	101010	OLIVAR-PICUAL	S	429	16,00	0,37	0,37	0,37		0,37			0,37	0,37
-1444096	18-104-035-00121-001	101010	OLIVAR-PICUAL	S	429	16,00	0,32	0,32	0,32		0,32			0,32	0,32
170000005049837	18-104-035-00121-001	101010	OLIVAR-PICUAL	S	429	16,00	3,34	3,34	3,34		3,34			3,34	3,34
1700000006793720	18-104-035-00116-001	101010	OLIVAR-PICUAL	S	429	14,40	3,18	3,18	3,18		3,18			3,18	3,18

(1) Superficie declarada admisible ajustada con la superficie comprometida.
(2) Factor de penalización valorando el alcance para el tipo de compromiso.

Puede verificar la integridad de una copia de este documento mediante la lectura del código QR adjunto o mediante el acceso a la dirección <https://ws050.juntadeandalucia.es/verificarFirma> indicando el código de VERIFICACIÓN

FIRMADO POR	JUAN JOSE SOLER GARCIA	FECHA	03/07/2024	
	ROCIO GUIJARRO MILLAN			
VERIFICACIÓN	Pk2jm6MP8Q4FQJJZRRTHBNMQA26B8	PÁGINA	812/3256	



<u>APELLIDOS Y NOMBRE / RAZÓN SOCIAL</u>	<u>NIF</u>	<u>EXPEDIENTE</u>	<u>ANUALIDAD DE PAGO</u>
FUNDACION EMPRESA Y JUVENTUD	***3698*	1284430	

RESUMEN DE PAGOS

	<u>PROPUESTO</u>	<u>IMPORTE (Euros)</u>		
		<u>FEADER (Eje 2)</u>	<u>MAPA</u>	<u>CAPADR</u>
PROPUESTO	0,00	0,00	0,00	0,00

(1) Superficie declarada admisible ajustada con la superficie comprometida.
(2) Factor de penalización valorando el alcance para el tipo de compromiso.

Puede verificar la integridad de una copia de este documento mediante la lectura del código QR adjunto o mediante el acceso a la dirección https://ws050.juntadeandalucia.es/verificarFirma indicando el código de VERIFICACIÓN				
FIRMADO POR	JUAN JOSE SOLER GARCIA	FECHA	03/07/2024	
	ROCIO GUIJARRO MILLAN			
VERIFICACIÓN	Pk2jm6MP8Q4FQJJZRRTHBNMQA26B8	PÁGINA	813/3256	



INCIDENCIAS

INCIDENCIA DESCRIPCIÓN

- 219 Superficie declarada sobre un mismo recinto, en un mismo expediente, mayor que la superficie total del recinto SIGPAC.
 Ref.-1624731 Recinto:18-161-023-00001-00001 Cultivo:157000 CEBOLLA-SIN VARIEDAD Regadío Suma de superficies declaradas para este recinto por el solicitante (Áreas):211 Superficie SIGPAC total para el recinto (Áreas):207 Exceso de superficie declarada (Hectáreas):0,01
 Ref.-1624627 Recinto:18-161-023-00001-00001 Cultivo:167000 CEBOLLETA-SIN VARIEDAD Regadío Suma de superficies declaradas para este recinto por el solicitante (Áreas):211 Superficie SIGPAC total para el recinto (Áreas):207 Exceso de superficie declarada (Hectáreas):0,01
 Ref.-1624596 Recinto:18-161-023-00001-00001 Cultivo:279000 ESPÁRRAGOS-SIN VARIEDAD Regadío Suma de superficies declaradas para este recinto por el solicitante (Áreas):211 Superficie SIGPAC total para el recinto (Áreas):207 Exceso de superficie declarada (Hectáreas):0,01
 Ref.-1625728 Recinto:18-161-023-00001-00004 Cultivo:106297 NECTARINOS-ADRIANA Regadío Suma de superficies declaradas para este recinto por el solicitante (Áreas):161 Superficie SIGPAC total para el recinto (Áreas):85 Exceso de superficie declarada (Hectáreas):0,04
 Ref.-1624794 Recinto:18-161-023-00001-00004 Cultivo:153000 MELÓN-SIN VARIEDAD Regadío Suma de superficies declaradas para este recinto por el solicitante (Áreas):161 Superficie SIGPAC total para el recinto (Áreas):85 Exceso de superficie declarada (Hectáreas):0,02
 Ref.-1625736 Recinto:18-161-023-00001-00004 Cultivo:155000 LECHUGA-SIN VARIEDAD Regadío Suma de superficies declaradas para este recinto por el solicitante (Áreas):161 Superficie SIGPAC total para el recinto (Áreas):85 Exceso de superficie declarada (Hectáreas):0,03
 Ref.-1626443 Recinto:18-161-023-00001-00004 Cultivo:155000 LECHUGA-SIN VARIEDAD Regadío Suma de superficies declaradas para este recinto por el solicitante (Áreas):161 Superficie SIGPAC total para el recinto (Áreas):85 Exceso de superficie declarada (Hectáreas):0,03
 Ref.-1625729 Recinto:18-161-023-00001-00004 Cultivo:162000 BERENJENA-SIN VARIEDAD Regadío Suma de superficies declaradas para este recinto por el solicitante (Áreas):161 Superficie SIGPAC total para el recinto (Áreas):85 Exceso de superficie declarada (Hectáreas):0,02
 Ref.-1625737 Recinto:18-161-023-00001-00004 Cultivo:162000 BERENJENA-SIN VARIEDAD Regadío Suma de superficies declaradas para este recinto por el solicitante (Áreas):161 Superficie SIGPAC total para el recinto (Áreas):85 Exceso de superficie declarada (Hectáreas):0,02
 Ref.-1625734 Recinto:18-161-023-00001-00004 Cultivo:163000 CALABACÍN-SIN VARIEDAD Regadío Suma de superficies declaradas para este recinto por el solicitante (Áreas):161 Superficie SIGPAC total para el recinto (Áreas):85 Exceso de superficie declarada (Hectáreas):0,01
 Ref.-1626442 Recinto:18-161-023-00001-00004 Cultivo:163000 CALABACÍN-SIN VARIEDAD Regadío Suma de superficies declaradas para este recinto por el solicitante (Áreas):161 Superficie SIGPAC total para el recinto (Áreas):85 Exceso de superficie declarada (Hectáreas):0,01
 Ref.-1624817 Recinto:18-161-023-00001-00004 Cultivo:166000 ACELGA-SIN VARIEDAD Regadío Suma de superficies declaradas para este recinto por el solicitante (Áreas):161 Superficie SIGPAC total para el recinto (Áreas):85 Exceso de superficie declarada (Hectáreas):0,12
 Ref.-1625174 Recinto:18-161-023-00001-00004 Cultivo:177000 ENDIVIA-SIN VARIEDAD Regadío Suma de superficies declaradas para este recinto por el solicitante (Áreas):161 Superficie SIGPAC total para el recinto (Áreas):85 Exceso de superficie declarada (Hectáreas):0,23
 Ref.-1624789 Recinto:18-161-023-00001-00004 Cultivo:185000 CALABAZA-SIN VARIEDAD Regadío Suma de superficies declaradas para este recinto por el solicitante (Áreas):161 Superficie SIGPAC total para el recinto (Áreas):85 Exceso de superficie declarada (Hectáreas):0,01
 Ref.-1624804 Recinto:18-161-023-00001-00004 Cultivo:445000 COL CRESPA-SIN VARIEDAD Regadío Suma de superficies declaradas para este recinto por el solicitante (Áreas):161 Superficie SIGPAC total para el recinto (Áreas):85 Exceso de superficie declarada (Hectáreas):0,02
- 3790 Recinto declarado inactivo
 Ref.-1624596 Recinto:18-161-023-00001-00001 Cultivo: -
 Ref.-1624599 Recinto:18-161-023-00001-00001 Cultivo: -
 Ref.-1624627 Recinto:18-161-023-00001-00001 Cultivo: -
 Ref.-1624700 Recinto:18-161-023-00001-00001 Cultivo: -
 Ref.-1624719 Recinto:18-161-023-00001-00001 Cultivo: -
 Ref.-1624731 Recinto:18-161-023-00001-00001 Cultivo: -
 Ref.-1624776 Recinto:18-161-023-00001-00001 Cultivo: -
 Ref.-1624781 Recinto:18-161-023-00001-00001 Cultivo: -
 Ref.-1624789 Recinto:18-161-023-00001-00004 Cultivo: -
 Ref.-1624794 Recinto:18-161-023-00001-00004 Cultivo: -
 Ref.-1624804 Recinto:18-161-023-00001-00004 Cultivo: -
 Ref.-1624817 Recinto:18-161-023-00001-00004 Cultivo: -
 Ref.-1625174 Recinto:18-161-023-00001-00004 Cultivo: -
 Ref.-1625728 Recinto:18-161-023-00001-00004 Cultivo: -
 Ref.-1625729 Recinto:18-161-023-00001-00004 Cultivo: -
 Ref.-1625734 Recinto:18-161-023-00001-00004 Cultivo: -
 Ref.-1625736 Recinto:18-161-023-00001-00004 Cultivo: -

(1) Superficie declarada admisible ajustada con la superficie comprometida.
 (2) Factor de penalización valorando el alcance para el tipo de compromiso.

Puede verificar la integridad de una copia de este documento mediante la lectura del código QR adjunto o mediante el acceso a la dirección <https://ws050.juntadeandalucia.es/verificarFirma> indicando el código de VERIFICACIÓN

FIRMADO POR	JUAN JOSE SOLER GARCIA	FECHA	03/07/2024	
	ROCIO GUIJARRO MILLAN			
VERIFICACIÓN	Pk2jm6MP8Q4FQJJZRRTHBNMQA26B8	PÁGINA	814/3256	



INCIDENCIAS

INCIDENCIA DESCRIPCIÓN

- Ref.-1625737 Recinto:18-161-023-00001-00004 Cultivo: -
- Ref.-1626442 Recinto:18-161-023-00001-00004 Cultivo: -
- Ref.-1626443 Recinto:18-161-023-00001-00004 Cultivo: -
- 100400 Recinto con cultivo, variedad, régimen de explotación o uso Siggac no compatible con la operación solicitada (Anexo IV.I Cultivos y variedades elegibles para las Intervenciones. Orden de 28 de marzo de 2023).
- Ref.-1625728 Recinto:18-161-023-00001-00004 Cultivo:106297 NECTARINOS-ADRIANA Regadío Uso:TA
- 100424 Solicita recinto que no está comprometido para la operación.
- Ref.-1624781 Recinto:18-161-023-00001-00001 Cultivo:20000 BARBECHO TRADICIONAL-SIN VARIEDAD Regadío
- Ref.-1624719 Recinto:18-161-023-00001-00001 Cultivo:151000 PUERROS-SIN VARIEDAD Regadío
- Ref.-1624776 Recinto:18-161-023-00001-00001 Cultivo:152000 PIMIENTO-SIN VARIEDAD Regadío
- Ref.-1624731 Recinto:18-161-023-00001-00001 Cultivo:157000 CEBOLLA-SIN VARIEDAD Regadío
- Ref.-1624599 Recinto:18-161-023-00001-00001 Cultivo:164000 ALCACHOFA-SIN VARIEDAD Regadío
- Ref.-1624627 Recinto:18-161-023-00001-00001 Cultivo:167000 CEBOLLETA-SIN VARIEDAD Regadío
- Ref.-1624700 Recinto:18-161-023-00001-00001 Cultivo:197000 TOMATE-SIN VARIEDAD Regadío
- Ref.-1624596 Recinto:18-161-023-00001-00001 Cultivo:279000 ESPÁRRAGOS-SIN VARIEDAD Regadío
- Ref.-1625728 Recinto:18-161-023-00001-00004 Cultivo:106297 NECTARINOS-ADRIANA Regadío
- Ref.-1624794 Recinto:18-161-023-00001-00004 Cultivo:153000 MELÓN-SIN VARIEDAD Regadío
- Ref.-1625736 Recinto:18-161-023-00001-00004 Cultivo:155000 LECHUGA-SIN VARIEDAD Regadío
- Ref.-1626443 Recinto:18-161-023-00001-00004 Cultivo:155000 LECHUGA-SIN VARIEDAD Regadío
- Ref.-1625729 Recinto:18-161-023-00001-00004 Cultivo:162000 BERENJENA-SIN VARIEDAD Regadío
- Ref.-1625737 Recinto:18-161-023-00001-00004 Cultivo:162000 BERENJENA-SIN VARIEDAD Regadío
- Ref.-1625734 Recinto:18-161-023-00001-00004 Cultivo:163000 CALABACÍN-SIN VARIEDAD Regadío
- Ref.-1626442 Recinto:18-161-023-00001-00004 Cultivo:163000 CALABACÍN-SIN VARIEDAD Regadío
- Ref.-1624817 Recinto:18-161-023-00001-00004 Cultivo:166000 ACELGA-SIN VARIEDAD Regadío
- Ref.-1625174 Recinto:18-161-023-00001-00004 Cultivo:177000 ENDIVIA-SIN VARIEDAD Regadío
- Ref.-1624789 Recinto:18-161-023-00001-00004 Cultivo:185000 CALABAZA-SIN VARIEDAD Regadío
- Ref.-1624804 Recinto:18-161-023-00001-00004 Cultivo:445000 COL CRESPA-SIN VARIEDAD Regadío
- 101008 Expediente sin compromisos vigentes.
Operación:6503.2

(1) Superficie declarada admisible ajustada con la superficie comprometida.
(2) Factor de penalización valorando el alcance para el tipo de compromiso.

Puede verificar la integridad de una copia de este documento mediante la lectura del código QR adjunto o mediante el acceso a la dirección <https://ws050.juntadeandalucia.es/verificarFirma> indicando el código de VERIFICACIÓN

FIRMADO POR	JUAN JOSE SOLER GARCIA	FECHA	03/07/2024	
	ROCIO GUIJARRO MILLAN			
VERIFICACIÓN	Pk2jm6MP8Q4FQJJZRRTHBNMQA26B8	PÁGINA	815/3256	



<u>APELLIDOS Y NOMBRE / RAZÓN SOCIAL</u>	<u>NIF</u>	<u>EXPEDIENTE</u>	<u>ANUALIDAD DE PAGO</u>
FUNES LACHICA FRANCISCO RAFAEL	****5331*	1129803	

RESUMEN DE PAGOS

PROPUESTO	<u>IMPORTE (Euros)</u>			
	<u>PROPUESTO</u>	<u>FEADER (Eje 2)</u>	<u>MAPA</u>	<u>CAPADR</u>
	0,00	0,00	0,00	0,00

INCIDENCIAS

INCIDENCIA DESCRIPCIÓN

- 100407 Explotación solicitada no forma parte de ningún organismo de control autorizado para la producción ecológica en Andalucía o fecha de inscripción posterior al plazo establecido (Anexo I. Criterios de Subvencionabilidad. Orden 28 de marzo de 2023).
Explotación:ES181220000044 Especie:CAPRINA
- 100410 Recinto no admisible por pertenecer a una explotación ganadera No admisible (Artículo 10 de la Orden de 28 de marzo de 2023).
Ref:4623870 Recinto:18-123-014-00589-00001 Cultivo:62000 PASTOS PERMANENTES DE 5 O MAS AÑOS-SIN VARIEDAD Secano
Explotación:ES181220023000
Ref:6865411 Recinto:18-123-900-99000-99001 Cultivo:62000 PASTOS PERMANENTES DE 5 O MAS AÑOS-SIN VARIEDAD Secano
Explotación:ES181220023000
- 100411 Recinto no admisible por no estar asociado en SIGGAN a una explotación ganadera admisible (Artículo 10 de la Orden de 28 de marzo de 2023).
Ref:4623870 Recinto:18-123-014-00589-00001 Cultivo:62000 PASTOS PERMANENTES DE 5 O MAS AÑOS-SIN VARIEDAD Secano
- 100420 Expediente que declara recintos pertenecientes al grupo de pago de Pastos que no tiene explotaciones ganaderas válidas para la Operación.
- 100424 Solicita recinto que no está comprometido para la operación.
Ref:4623870 Recinto:18-123-014-00589-00001 Cultivo:62000 PASTOS PERMANENTES DE 5 O MAS AÑOS-SIN VARIEDAD Secano
Ref:6865411 Recinto:18-123-900-99000-99001 Cultivo:62000 PASTOS PERMANENTES DE 5 O MAS AÑOS-SIN VARIEDAD Secano
- 101008 Expediente sin compromisos vigentes.
Operación:6503.2

(1) Superficie declarada admisible ajustada con la superficie comprometida.
(2) Factor de penalización valorando el alcance para el tipo de compromiso.

Puede verificar la integridad de una copia de este documento mediante la lectura del código QR adjunto o mediante el acceso a la dirección https://ws050.juntadeandalucia.es/verificarFirma indicando el código de VERIFICACIÓN				
FIRMADO POR	JUAN JOSE SOLER GARCIA	FECHA	03/07/2024	
	ROCIO GUIJARRO MILLAN			
VERIFICACIÓN	Pk2jm6MP8Q4FQJJZRRTHBNMQA26B8	PÁGINA	816/3256	



APELLIDOS Y NOMBRE / RAZÓN SOCIAL

NIF ****3822* **EXPEDIENTE** 1004990 **ANUALIDAD DE PAGO** 1ª

FUNES MESA MARIA DEL CARMEN

IMPORTES POR ANUALIDAD

	2023	2024	2025	2026	2027
IMPORTE MÁXIMO SUBVENCIONABLE	1.668,50 €	1.668,50 €	1.668,50 €	1.668,50 €	1.668,50 €
IMPORTE MEDIO DE TRANSFERENCIA (€/ha)	223,36 €	223,36 €	223,36 €	223,36 €	223,36 €

RESUMEN DE UNIDADES

Cód	GRUPO DE PAGO	Sup. Dec. Admisible (ha)	Sup. Comprometida (ha)	Sup. ajustada compromiso (1) (ha)	% sobredec.	Sup. Propuesta (ha)	Importe Declarado	Importe Topado	Importe Propuesto	Importe tras sobredec.
429	OLIVAR	1,68		1,68	0,00	1,68	416,47	416,47	416,47	416,47
432	FRUTALES SECANO	5,79		5,79	0,00	5,79	1.252,03	1.252,03	1.252,03	1.252,03
TOTAL		7,47	7,47	7,47		7,47	1.668,50	1.668,50	1.668,50	1.668,50

APLICACIÓN DE REDUCCIONES Y PENALIZACIONES

GRUPO DE PAGO	Importe Calculado	Importe prereduc.	Criterios de subvencionabilidad y compromisos			Omisión declaración	Condicionabilidad	IMPORTE (Euros)	
			Presentación tardía					PROPUESTO	
FRUTALES SECANO	1.252,03	1.252,03	0,00	0,00	0,00	0,00	0,00	1.252,03	
OLIVAR	416,47	416,47	0,00	0,00	0,00	0,00	0,00	416,47	
TOTAL	1.668,50	1.668,50						1.668,50	

RESUMEN DE PAGOS

PROPUESTO	IMPORTE (Euros)			
	PROPUESTO	FEADER (Eje 2)	MAPA	CAPADR
PROPUESTO	1.668,50	1.418,23	163,68	86,59

RECINTOS PROPUESTOS

REF.	REFERENCIA SIGPAC	CULTIVO DESCRIPCIÓN CULTIVO	S/R G.PAGO	PEND. MEDIA (%)	SUP. DEC. ADMISIBLE (ha)	SUP. COMPROM. (ha)	SUP. AJUSTADA COMPR.(1) (ha)	SUP. CONV. SIGPAC (ha)	SUP. CERTIF. (ha)	SUP. CAMPO (ha)	SUP. CAMPO DETER. CULT. DECLARADO (ha)	SUP. DEC. REDUCIDA (ha)	SUP. PROPUESTA (ha)
170000003012841	18-046-007-00072-001	101010 OLIVAR-PICUAL	S 429	5,80	0,67	0,67	0,67	0,67	0,67	0,67	0,67	0,67	0,67
170000003012842	18-046-008-00353-002	101010 OLIVAR-PICUAL	S 429	5,90	1,01	1,01	1,01	1,01	1,01	1,01	1,01	1,01	1,01
4573255	18-046-007-00074-001	104020 ALMENDROS-GUARA	S 432	8,30	2,12	2,12	2,12	2,12	2,12	2,12	2,12	2,12	2,12
4573260	18-046-008-00010-002	104020 ALMENDROS-GUARA	S 432	5,90	0,23	0,23	0,23	0,23	0,23	0,23	0,23	0,23	0,23
170000003012843	18-046-008-00011-001	104020 ALMENDROS-GUARA	S 432	5,30	1,05	1,05	1,05	1,05	1,05	1,05	1,05	1,05	1,05
170000003012845	18-046-008-00015-001	104020 ALMENDROS-GUARA	S 432	6,00	2,39	2,39	2,39	2,39	2,39	2,39	2,39	2,39	2,39

(1) Superficie declarada admisible ajustada con la superficie comprometida.
(2) Factor de penalización valorando el alcance para el tipo de compromiso.

Puede verificar la integridad de una copia de este documento mediante la lectura del código QR adjunto o mediante el acceso a la dirección <https://ws050.juntadeandalucia.es/verificarFirma> indicando el código de VERIFICACIÓN

FIRMADO POR	JUAN JOSE SOLER GARCIA	FECHA	03/07/2024	
	ROCIO GUIJARRO MILLAN			
VERIFICACIÓN	Pk2jm6MP8Q4FQJJZRRTHBNMQA26B8	PÁGINA	817/3256	



APELLIDOS Y NOMBRE / RAZÓN SOCIAL
GALDON CABRERA ENRIQUE

NIF ****0546* **EXPEDIENTE** 1128790 **ANUALIDAD DE PAGO** 1ª

IMPORTE POR ANUALIDAD

	2023	2024	2025	2026	2027
IMPORTE MÁXIMO SUBVENCIONABLE	1.550,44 €	1.550,44 €	1.550,44 €	1.550,44 €	1.550,44 €
IMPORTE MEDIO DE TRANSFERENCIA (€/ha)	216,24 €	216,24 €	216,24 €	216,24 €	216,24 €

RESUMEN DE UNIDADES

Cód	GRUPO DE PAGO	Sup. Dec. Admisible (ha)	Sup. Comprometida (ha)	Sup. ajustada compromiso (1) (ha)	% sobredec.	Sup. Propuesta (ha)	Importe Declarado	Importe Topado	Importe Propuesto	Importe tras sobredec.
432	FRUTALES SECANO	7,17		7,17	0,00	7,17	1.550,44	1.550,44	1.550,44	1.550,44
TOTAL		7,17	7,17	7,17		7,17	1.550,44	1.550,44	1.550,44	1.550,44

APLICACIÓN DE REDUCCIONES Y PENALIZACIONES

GRUPO DE PAGO	Importe Calculado	Importe prereduc.	Criterios de subvencionabilidad y compromisos	Presentación tardía	Omisión declaración	Condicionalidad	IMPORTE (Euros) PROPUESTO
FRUTALES SECANO	1.550,44	1.550,44	0,00	0,00	0,00	0,00	1.550,44
TOTAL	1.550,44	1.550,44					1.550,44

RESUMEN DE PAGOS

	IMPORTE (Euros)		
	PROPUESTO	FEADER (Eje 2)	MAPA
PROPUESTO	1.550,44	1.317,87	152,10
			CAPADR 80,47

RECINTOS PROPUESTOS

REF.	REFERENCIA SIGPAC	CULTIVO	DESCRIPCIÓN CULTIVO	S/R	G.PAGO	PEND. MEDIA (%)	SUP. DEC. ADMISIBLE (ha)	SUP. COMPROM. (ha)	SUP. AJUSTADA COMPROM. (1) (ha)	SUP. CONV. SIGPAC (ha)	SUP. CERTIE (ha)	SUP. CAMPO (ha)	SUP. CAMPO DETER. CULT. DECLARADO (ha)	SUP. DEC. REDUCIDA (ha)	SUP. PROPUESTA (ha)
170000005362658	18-100-019-00107-006	104024	ALMENDROS-MARCONA	S	432	13,40	4,84	4,84	4,84		4,84			4,84	4,84
1700000005362659	18-100-019-00107-009	104024	ALMENDROS-MARCONA	S	432	15,80	2,33	2,33	2,33		2,33			2,33	2,33

(1) Superficie declarada admisible ajustada con la superficie comprometida.

(2) Factor de penalización valorando el alcance para el tipo de compromiso.

Puede verificar la integridad de una copia de este documento mediante la lectura del código QR adjunto o mediante el acceso a la dirección <https://ws050.juntadeandalucia.es/verificarFirma> indicando el código de VERIFICACIÓN

FIRMADO POR	JUAN JOSE SOLER GARCIA	FECHA	03/07/2024	
	ROCIO GUIJARRO MILLAN			
VERIFICACIÓN	Pk2jm6MP8Q4FQJJZRRTHBNMQA26B8	PÁGINA	819/3256	



APELLIDOS Y NOMBRE / RAZÓN SOCIAL

GALERA AGUIRRE MARIA DE LA CRUZ

NIF
****4444*

EXPEDIENTE
1101930

ANUALIDAD DE PAGO

1ª

IMPORTE POR ANUALIDAD

	2023	2024	2025	2026	2027
IMPORTE MÁXIMO SUBVENCIONABLE	16.843,73 €	16.843,73 €	16.843,73 €	16.843,73 €	16.843,73 €
IMPORTE MEDIO DE TRANSFERENCIA (€/ha)	97,67 €	97,67 €	97,67 €	97,67 €	97,67 €

RESUMEN DE UNIDADES

Cód	GRUPO DE PAGO	Sup. Dec. Admisible (ha)	Sup. Comprometida (ha)	Sup. ajustada compromiso (1) (ha)	% sobredec.	Sup. Propuesta (ha)	Importe Declarado	Importe Topado	Importe Propuesto	Importe tras sobredec.
426	HERBÁCEOS	76,82		76,82	0,00	76,82	11.612,88	11.612,88	11.612,88	11.612,88
432	FRUTALES SECANO	24,19		24,19	0,00	24,19	5.230,85	5.230,85	5.230,85	5.230,85
434	HERBÁCEOS NO ELEGIBLES	71,45		71,45	0,00	71,45	0,00	0,00	0,00	0,00
TOTAL		172,46	172,46	172,46		172,46	16.843,73	16.843,73	16.843,73	16.843,73

APLICACIÓN DE REDUCCIONES Y PENALIZACIONES

GRUPO DE PAGO	Importe Calculado	Importe prereduc.	Criterios de subvencionabilidad y compromisos	Presentación tardía	Omisión declaración	Condicionalidad	IMPORTE (Euros)
							PROPUESTO
FRUTALES SECANO	5.230,85	5.230,85	0,00	0,00	0,00	0,00	5.230,85
HERBÁCEOS	11.612,88	11.612,88	0,00	0,00	0,00	0,00	11.612,88
HERBÁCEOS NO ELEGIBLES	0,00	0,00	0,00	0,00	0,00	0,00	0,00
TOTAL	16.843,73	16.843,73					16.843,73

RESUMEN DE PAGOS

PROPUESTO	IMPORTE (Euros)			
	PROPUESTO	FEADER (Eje 2)	MAPA	CAPADR
	16.843,73	14.317,17	1.652,37	874,19

(1) Superficie declarada admisible ajustada con la superficie comprometida.
(2) Factor de penalización valorando el alcance para el tipo de compromiso.

Puede verificar la integridad de una copia de este documento mediante la lectura del código QR adjunto o mediante el acceso a la dirección <https://ws050.juntadeandalucia.es/verificarFirma> indicando el código de VERIFICACIÓN

FIRMADO POR	JUAN JOSE SOLER GARCIA	FECHA	03/07/2024	
	ROCIO GUIJARRO MILLAN			
VERIFICACIÓN	Pk2jm6MP8Q4FQJJZRRTHBNMQA26B8	PÁGINA	820/3256	



RECINTOS PROPUESTOS

REF.	REFERENCIA SIGPAC	CULTIVO	DESCRIPCIÓN CULTIVO	S/R	G.PAGO	PEND. MEDIA (%)	SUP. DEC. ADMISIBLE (ha)	SUP. COMPROM. (ha)	SUP. AJUSTADA COMPR.(1) (ha)	SUP. CONV. SIGPAC (ha)	SUP. CERTIF. (ha)	SUP. CAMPO (ha)	SUP. CAMPO DECLARADO (ha)	SUP. DEC. REDUCIDA (ha)	SUP. PROPUESTA (ha)
4769202	18-149-004-00034-001	8000	AVENA-SIN VARIEDAD	S	426	8,40	5,98	5,98	5,98		5,98			5,98	5,98
6835631	18-149-021-00070-001	8000	AVENA-SIN VARIEDAD	S	426	2,60	2,85	2,85	2,85		2,85			2,85	2,85
6835634	18-149-021-00071-001	8000	AVENA-SIN VARIEDAD	S	426	2,40	2,87	2,87	2,87		2,87			2,87	2,87
6835637	18-149-021-00090-001	8000	AVENA-SIN VARIEDAD	S	426	3,20	1,90	1,90	1,90		1,90			1,90	1,90
6835643	18-149-021-00091-001	8000	AVENA-SIN VARIEDAD	S	426	3,20	5,50	5,50	5,50		5,50			5,50	5,50
1700000005875477	18-149-002-00111-001	5000	CEBADA-SIN VARIEDAD	S	426	1,40	5,40	5,40	5,40		5,40			5,40	5,40
1700000005875479	18-084-007-00437-006	5000	CEBADA-SIN VARIEDAD	S	426	5,20	0,12	0,12	0,12		0,12			0,12	0,12
1700000005875487	18-084-007-00283-001	8000	AVENA-SIN VARIEDAD	S	426	2,40	7,54	7,54	7,54		7,54			7,54	7,54
1700000005875510	18-084-007-00403-001	5000	CEBADA-SIN VARIEDAD	S	426	2,20	0,48	0,48	0,48		0,48			0,48	0,48
1700000005875512	18-084-007-00404-001	5000	CEBADA-SIN VARIEDAD	S	426	4,20	2,99	2,99	2,99		2,99			2,99	2,99
1700000005875514	18-084-007-00099-001	8000	AVENA-SIN VARIEDAD	S	426	4,00	7,31	7,31	7,31		7,31			7,31	7,31
1700000005875515	18-084-007-00118-001	8000	AVENA-SIN VARIEDAD	S	426	2,40	1,74	1,74	1,74		1,74			1,74	1,74
1700000005875516	18-084-007-00288-001	8000	AVENA-SIN VARIEDAD	S	426	2,70	9,51	9,51	9,51		9,51			9,51	9,51
1700000005875517	18-084-007-00416-001	5000	CEBADA-SIN VARIEDAD	S	426	3,30	1,94	1,94	1,94		1,94			1,94	1,94
1700000005875518	18-084-007-00430-001	5000	CEBADA-SIN VARIEDAD	S	426	4,20	10,43	10,43	10,43		10,43			10,43	10,43
1700000005875519	18-084-007-00428-001	5000	CEBADA-SIN VARIEDAD	S	426	4,40	1,17	1,17	1,17		1,17			1,17	1,17
1700000005875521	18-084-007-00393-002	5000	CEBADA-SIN VARIEDAD	S	426	3,10	1,39	1,39	1,39		1,39			1,39	1,39
1700000005875522	18-084-007-00394-004	5000	CEBADA-SIN VARIEDAD	S	426	4,00	2,31	2,31	2,31		2,31			2,31	2,31
1700000005875523	18-084-007-00402-001	5000	CEBADA-SIN VARIEDAD	S	426	3,00	0,37	0,37	0,37		0,37			0,37	0,37
1700000005875524	18-084-007-00399-001	5000	CEBADA-SIN VARIEDAD	S	426	5,00	2,77	2,77	2,77		2,77			2,77	2,77
1700000005875525	18-084-007-00400-001	5000	CEBADA-SIN VARIEDAD	S	426	5,70	1,15	1,15	1,15		1,15			1,15	1,15
1700000005875526	18-084-007-00406-001	5000	CEBADA-SIN VARIEDAD	S	426	5,70	1,10	1,10	1,10		1,10			1,10	1,10
-1538572	18-149-021-00196-001	104020	ALMENDROS-GUARA	S	432	5,10	0,35	0,35	0,35		0,35			0,35	0,35
5240020	18-149-021-00218-001	104020	ALMENDROS-GUARA	S	432	5,50	3,42	3,42	3,42		3,42			3,42	3,42
1700000005875467	18-084-005-00956-001	104020	ALMENDROS-GUARA	S	432	3,50	3,25	3,25	3,25		3,25			3,25	3,25
1700000005875470	18-149-021-00190-001	104057	ALMENDROS-AVUOR	S	432	4,10	6,55	6,55	6,55		6,55			6,55	6,55
1700000005875478	18-149-021-00197-001	104020	ALMENDROS-GUARA	S	432	4,90	0,95	0,95	0,95		0,95			0,95	0,95
1700000005875495	18-149-021-00196-001	104020	ALMENDROS-GUARA	S	432	5,10	4,97	4,97	4,97		4,97			4,97	4,97
1700000005875506	18-084-006-00016-001	104020	ALMENDROS-GUARA	S	432	5,40	3,99	3,99	3,99		3,99			3,99	3,99
1700000005875513	18-084-006-00023-002	104020	ALMENDROS-GUARA	S	432	4,50	0,71	0,71	0,71		0,71			0,71	0,71
-52769	18-084-007-00251-003	20000	BARBECHO TRADICIONAL-SIN VARIEDAD	S	434	6,70	0,03	0,03	0,03		0,03			0,03	0,03
4121375	18-149-007-00034-002	20000	BARBECHO TRADICIONAL-SIN VARIEDAD	S	434	14,70	0,06	0,06	0,06		0,06			0,06	0,06
4121376	18-149-007-00034-003	20000	BARBECHO TRADICIONAL-SIN VARIEDAD	S	434	15,00	0,14	0,14	0,14		0,14			0,14	0,14
4121378	18-149-005-00039-001	20000	BARBECHO TRADICIONAL-SIN VARIEDAD	S	434	8,30	4,15	4,15	4,15		4,15			4,15	4,15
1700000005875468	18-149-001-00107-001	20000	BARBECHO TRADICIONAL-SIN VARIEDAD	R	434	4,20	0,20	0,20	0,20		0,20			0,20	0,20
1700000005875469	18-149-001-00104-001	20000	BARBECHO TRADICIONAL-SIN VARIEDAD	R	434	8,80	0,94	0,94	0,94		0,94			0,94	0,94
1700000005875472	18-149-001-00103-001	20000	BARBECHO TRADICIONAL-SIN VARIEDAD	S	434	5,00	0,39	0,39	0,39		0,39			0,39	0,39
1700000005875473	18-149-001-00023-016	20000	BARBECHO TRADICIONAL-SIN VARIEDAD	S	434	6,00	2,28	2,28	2,28		2,28			2,28	2,28
1700000005875474	18-084-007-00419-003	20000	BARBECHO TRADICIONAL-SIN VARIEDAD	S	434	8,40	0,93	0,93	0,93		0,93			0,93	0,93
1700000005875475	18-084-007-00424-001	20000	BARBECHO TRADICIONAL-SIN VARIEDAD	S	434	4,60	9,68	9,68	9,68		9,68			9,68	9,68
1700000005875480	18-084-007-00414-004	20000	BARBECHO TRADICIONAL-SIN VARIEDAD	S	434	4,20	5,18	5,18	5,18		5,18			5,18	5,18
1700000005875481	18-084-007-00371-001	20000	BARBECHO TRADICIONAL-SIN VARIEDAD	S	434	5,20	2,51	2,51	2,51		2,51			2,51	2,51
1700000005875482	18-084-007-00372-001	20000	BARBECHO TRADICIONAL-SIN VARIEDAD	S	434	4,40	0,70	0,70	0,70		0,70			0,70	0,70
1700000005875483	18-084-007-00344-001	20000	BARBECHO TRADICIONAL-SIN VARIEDAD	S	434	2,70	0,21	0,21	0,21		0,21			0,21	0,21
1700000005875484	18-084-007-00339-001	20000	BARBECHO TRADICIONAL-SIN VARIEDAD	S	434	2,20	1,82	1,82	1,82		1,82			1,82	1,82
1700000005875485	18-084-006-00421-001	20000	BARBECHO TRADICIONAL-SIN VARIEDAD	S	434	3,70	3,21	3,21	3,21		3,21			3,21	3,21
1700000005875486	18-084-007-00344-001	20000	BARBECHO TRADICIONAL-SIN VARIEDAD	S	434	3,30	4,00	4,00	4,00		4,00			4,00	4,00
1700000005875488	18-084-007-00333-001	20000	BARBECHO TRADICIONAL-SIN VARIEDAD	S	434	5,50	0,60	0,60	0,60		0,60			0,60	0,60
1700000005875489	18-084-007-00253-001	20000	BARBECHO TRADICIONAL-SIN VARIEDAD	S	434	2,00	6,13	6,13	6,13		6,13			6,13	6,13
1700000005875490	18-084-007-00284-001	20000	BARBECHO TRADICIONAL-SIN VARIEDAD	S	434	3,10	2,16	2,16	2,16		2,16			2,16	2,16
1700000005875491	18-084-007-00285-001	20000	BARBECHO TRADICIONAL-SIN VARIEDAD	S	434	1,20	1,26	1,26	1,26		1,26			1,26	1,26
1700000005875492	18-084-007-00279-001	20000	BARBECHO TRADICIONAL-SIN VARIEDAD	S	434	2,60	2,53	2,53	2,53		2,53			2,53	2,53
1700000005875493	18-084-007-00249-001	20000	BARBECHO TRADICIONAL-SIN VARIEDAD	S	434	2,90	1,68	1,68	1,68		1,68			1,68	1,68
1700000005875494	18-084-007-00274-001	20000	BARBECHO TRADICIONAL-SIN VARIEDAD	S	434	2,50	1,31	1,31	1,31		1,31			1,31	1,31
1700000005875496	18-084-007-00420-002	20000	BARBECHO TRADICIONAL-SIN VARIEDAD	S	434	10,50	0,85	0,85	0,85		0,85			0,85	0,85
1700000005875497	18-084-007-00423-001	20000	BARBECHO TRADICIONAL-SIN VARIEDAD	S	434	5,10	0,69	0,69	0,69		0,69	0,69	0,69	0,69	0,69
1700000005875498	18-084-007-00356-020	20000	BARBECHO TRADICIONAL-SIN VARIEDAD	S	434	10,70	0,08	0,08	0,08		0,08			0,08	0,08
1700000005875499	18-084-007-00356-017	20000	BARBECHO TRADICIONAL-SIN VARIEDAD	S	434	8,30	0,26	0,26	0,26		0,26			0,26	0,26
1700000005875500	18-084-007-00356-001	20000	BARBECHO TRADICIONAL-SIN VARIEDAD	S	434	6,10	4,71	4,71	4,71		4,71			4,71	4,71
1700000005875501	18-084-007-00437-001	20000	BARBECHO TRADICIONAL-SIN VARIEDAD	S	434	5,80	2,62	2,62	2,62		2,62			2,62	2,62
1700000005875503	18-084-007-00246-001	20000	BARBECHO TRADICIONAL-SIN VARIEDAD	S	434	2,90	2,08	2,08	2,08		2,08			2,08	2,08
1700000005875504	18-084-006-00351-003	20000	BARBECHO TRADICIONAL-SIN VARIEDAD	S	434	1,10	0,93	0,93	0,93		0,93			0,93	0,93
1700000005875505	18-084-006-00350-003	20000	BARBECHO TRADICIONAL-SIN VARIEDAD	S	434	1,90	1,28	1,28	1,28		1,28			1,28	1,28
1700000005875527	18-084-007-00251-001	20000	BARBECHO TRADICIONAL-SIN VARIEDAD	S	434	3,10	5,85	5,85	5,85		5,85			5,85	5,85

(1) Superficie declarada admisible ajustada con la superficie comprometida.
 (2) Factor de penalización valorando el alcance para el tipo de compromiso.

Puede verificar la integridad de una copia de este documento mediante la lectura del código QR adjunto o mediante el acceso a la dirección https://ws050.juntadeandalucia.es/verificarFirma indicando el código de VERIFICACIÓN				
FIRMADO POR	JUAN JOSE SOLER GARCIA ROCIO GUIJARRO MILLAN		FECHA 03/07/2024	
VERIFICACIÓN	Pk2jm6MP8Q4FQJZZRRTBHNBMQA26B8		PÁGINA 821/3256	



APELLIDOS Y NOMBRE / RAZÓN SOCIAL

GALERA CARRASCO ANTONIO JAVIER

NIF

****7056*

EXPEDIENTE

1190188

ANUALIDAD DE PAGO

1ª

IMPORTE POR ANUALIDAD

	2023	2024	2025	2026	2027
IMPORTE MÁXIMO SUBVENCIONABLE	1.824,54 €	1.824,54 €	1.824,54 €	1.824,54 €	1.824,54 €
IMPORTE MEDIO DE TRANSFERENCIA (€/ha)	247,90 €	247,90 €	247,90 €	247,90 €	247,90 €

RESUMEN DE UNIDADES

Cód	GRUPO DE PAGO	Sup. Dec. Admisible (ha)	Sup. Comprometida (ha)	Sup. ajustada compromiso (I) (ha)	% sobredec.	Sup. Propuesta (ha)	Importe Declarado	Importe Topado	Importe Propuesto	Importe tras sobredec.
429	OLIVAR	7,47		7,36	0,00	7,36	1.824,54	1.824,54	1.824,54	1.824,54
TOTAL		7,47	7,36	7,36		7,36	1.824,54	1.824,54	1.824,54	1.824,54

APLICACIÓN DE REDUCCIONES Y PENALIZACIONES

GRUPO DE PAGO	Importe Calculado	Importe prereduc.	Criterios de subvencionabilidad y compromisos	Presentación tardía	Omisión declaración	Condicionalidad	IMPORTE (Euros) PROPUESTO
OLIVAR	1.824,54	1.824,54	0,00	0,00	0,00	0,00	1.824,54
TOTAL	1.824,54	1.824,54					1.824,54

RESUMEN DE PAGOS

	IMPORTE (Euros)			
	PROPUESTO	FEADER (Eje 2)	MAPA	CAPADR
PROPUESTO	1.824,54	1.550,86	178,99	94,69

RECINTOS PROPUESTOS

REF.	REFERENCIA SIGPAC	CULTIVO	DESCRIPCIÓN CULTIVO	S/R	G.PAGO	PEND. MEDIA (%)	SUP. DEC. ADMISIBLE (ha)	SUP. COMPROM. (ha)	SUP. AJUSTADA COMPR.(I) (ha)	SUP. CONV. SIGPAC (ha)	SUP. CERTIE. (ha)	SUP. CAMPO (ha)	SUP. CAMPO DETER. CULT. DECLARADO (ha)	SUP. DEC. REDUCIDA (ha)	SUP. PROPUESTA (ha)
1700000005404382	18-047-010-00129-003	101010	OLIVAR-PICUAL	S	429	23,50	0,99	0,99	0,99		0,99			0,99	0,99
1700000005404383	18-047-010-00091-002	101010	OLIVAR-PICUAL	S	429	9,60	0,56	0,51	0,51		0,51			0,51	0,51
1700000005404384	18-047-012-00114-002	101010	OLIVAR-PICUAL	R	429	30,70	0,32	0,32	0,32		0,32			0,32	0,32
1700000005404385	18-047-011-00248-001	101010	OLIVAR-PICUAL	S	429	21,70	0,03	0,03	0,03		0,03			0,03	0,03
1700000005404388	18-047-011-00253-005	101010	OLIVAR-PICUAL	S	429	29,60	2,08	2,08	2,08		2,08			2,08	2,08
1700000005404389	18-047-011-00254-001	101010	OLIVAR-PICUAL	S	429	17,00	0,01	0,01	0,01		0,01			0,01	0,01
1700000005404390	18-047-010-00437-001	101010	OLIVAR-PICUAL	S	429	1,00	0,97	0,97	0,97		0,97			0,97	0,97
1700000005404392	18-047-010-00404-002	101010	OLIVAR-PICUAL	S	429	1,70	2,51	2,45	2,45		2,45			2,45	2,45

(1) Superficie declarada admisible ajustada con la superficie comprometida.
(2) Factor de penalización valorando el alcance para el tipo de compromiso.

Puede verificar la integridad de una copia de este documento mediante la lectura del código QR adjunto o mediante el acceso a la dirección <https://ws050.juntadeandalucia.es/verificarFirma> indicando el código de VERIFICACIÓN

FIRMADO POR	JUAN JOSE SOLER GARCIA	FECHA	03/07/2024	
	ROCIO GUIJARRO MILLAN			
VERIFICACIÓN	Pk2jm6MP8Q4FQJJZRRTHBNMQA26B8	PÁGINA	822/3256	




INCIDENCIAS

INCIDENCIA DESCRIPCIÓN

- 100402 Recinto solicitado no forma parte de ningún organismo de control autorizado para la producción ecológica en Andalucía o fecha de inscripción posterior al plazo establecido (Anexo I. Criterios de Subvencionabilidad. Orden 28 de marzo de 2023).
Ref:-1523402 Recinto:18-047-010-00562-00017 Cultivo:101010 OLIVAR-PICUAL Secano
- 100412 Número de hectáreas validadas inferior a la superficie mínima permitida por el grupo de cultivo (Anexo I. Criterios de Subvencionabilidad. Orden 28 de marzo de 2023).
Sup. Resuelta:0 Grupo de Pago:FRUTALES SECANO
- 100413 Recinto perteneciente a grupo de cultivo que no cumple con la superficie mínima requerida (Anexo I. Criterios de Subvencionabilidad. Orden 28 de marzo de 2023).
Ref:1700000005404393 Recinto:18-047-006-00162-00001 Cultivo:104090 ALMENDROS-FILIPO CEO Secano Sup. Declarada:1,62 Superficie Resolver:1,62
Ref:1700000005404398 Recinto:18-047-007-00065-00001 Cultivo:104020 ALMENDROS-GUARA Secano Sup. Declarada:0,55 Superficie Resolver:0,55
Ref:1700000005404399 Recinto:18-047-007-00068-00001 Cultivo:104020 ALMENDROS-GUARA Secano Sup. Declarada:0,55 Superficie Resolver:0,55
Ref:1700000005404396 Recinto:18-047-007-00069-00001 Cultivo:104020 ALMENDROS-GUARA Secano Sup. Declarada:0,06 Superficie Resolver:0,06
Ref:1700000005404397 Recinto:18-047-010-00061-00001 Cultivo:104090 ALMENDROS-FILIPO CEO Secano Sup. Declarada:0,66 Superficie Resolver:0,64
Ref:1700000005404394 Recinto:18-047-010-00129-00001 Cultivo:104020 ALMENDROS-GUARA Secano Sup. Declarada:0,93 Superficie Resolver:0,93
Ref:1700000005404395 Recinto:18-047-010-00440-00001 Cultivo:104090 ALMENDROS-FILIPO CEO Secano Sup. Declarada:1,01 Superficie Resolver:1,01
- 100424 Solicita recinto que no está comprometido para la operación.
Ref:-1523402 Recinto:18-047-010-00562-00017 Cultivo:101010 OLIVAR-PICUAL Secano

(1) Superficie declarada admisible ajustada con la superficie comprometida.
(2) Factor de penalización valorando el alcance para el tipo de compromiso.

Puede verificar la integridad de una copia de este documento mediante la lectura del código QR adjunto o mediante el acceso a la dirección https://ws050.juntadeandalucia.es/verificarFirma indicando el código de VERIFICACIÓN				
FIRMADO POR	JUAN JOSE SOLER GARCIA ROCIO GUIJARRO MILLAN	FECHA	03/07/2024	
VERIFICACIÓN	Pk2jm6MP8Q4FQJJZRRTHBNMQA26B8	PÁGINA	823/3256	



<u>APELLIDOS Y NOMBRE / RAZÓN SOCIAL</u>	<u>NIF</u>	<u>EXPEDIENTE</u>	<u>ANUALIDAD DE PAGO</u>		
GALERA CARRION ANTONIO	****7073*	1212866	1ª		
IMPORTES POR ANUALIDAD					
	2023	2024	2025	2026	2027
IMPORTE MÁXIMO SUBVENCIONABLE	14.686,01 €	14.686,01 €	14.686,01 €	14.686,01 €	14.686,01 €
IMPORTE MEDIO DE TRANSFERENCIA (€/ha)	161,30 €	161,30 €	161,30 €	161,30 €	161,30 €

RESUMEN DE UNIDADES

<u>Cód</u>	<u>GRUPO DE PAGO</u>	<u>Sup. Dec. Admisible (ha)</u>	<u>Sup. Comprometida (ha)</u>	<u>Sup. ajustada compromiso (I) (ha)</u>	<u>% sobredec.</u>	<u>Sup. Propuesta (ha)</u>	<u>Importe Declarado</u>	<u>Importe Topado</u>	<u>Importe Propuesto</u>	<u>Importe tras sobredec.</u>
426	HERBÁCEOS	30,75		30,75	0,00	30,75	4.648,48	4.648,48	4.648,48	4.648,48
429	OLIVAR	37,35		37,35	0,00	37,35	9.259,07	9.259,07	9.259,07	9.259,07
432	FRUTALES SECANO	3,60		3,60	0,00	3,60	778,46	778,46	778,46	778,46
434	HERBÁCEOS NO ELEGIBLES	19,35		19,35	0,00	19,35	0,00	0,00	0,00	0,00
TOTAL		91,05	91,05	91,05		91,05	14.686,01	14.686,01	14.686,01	14.686,01

APLICACIÓN DE REDUCCIONES Y PENALIZACIONES

<u>GRUPO DE PAGO</u>	<u>Importe Calculado</u>	<u>Importe prereduc.</u>	<u>Criterios de subvencionabilidad y compromisos</u>	<u>Presentación tardía</u>	<u>Omisión declaración</u>	<u>Condicionalidad</u>	<u>IMPORTE (Euros) PROPUESTO</u>
FRUTALES SECANO	778,46	778,46	0,00	0,00	0,00	0,00	778,46
HERBÁCEOS	4.648,48	4.648,48	0,00	0,00	0,00	0,00	4.648,48
HERBÁCEOS NO ELEGIBLES	0,00	0,00	0,00	0,00	0,00	0,00	0,00
OLIVAR	9.259,07	9.259,07	0,00	0,00	0,00	0,00	9.259,07
TOTAL	14.686,01	14.686,01					14.686,01

RESUMEN DE PAGOS

	<u>IMPORTE (Euros)</u>			
	<u>PROPUESTO</u>	<u>FEADER (Eje 2)</u>	<u>MAPA</u>	<u>CAPADR</u>
PROPUESTO	14.686,01	12.483,11	1.440,70	762,20

RECINTOS PROPUESTOS

<u>REF.</u>	<u>REFERENCIA SIGPAC</u>	<u>CULTIVO</u>	<u>DESCRIPCIÓN CULTIVO</u>	<u>S/R</u>	<u>G.PAGO</u>	<u>PEND. MEDIA (%)</u>	<u>SUP. DEC. ADMISIBLE (ha)</u>	<u>SUP. COMPROM. (ha)</u>	<u>SUP. AJUSTADA COMPR. (I) (ha)</u>	<u>SUP. CONV. SIGPAC (ha)</u>	<u>SUP. CERTIF. (ha)</u>	<u>SUP. CAMPO (ha)</u>	<u>SUP. CAMPO DETER. CULT. DECLARADO (ha)</u>	<u>SUP. DEC. REDUCIDA (ha)</u>	<u>SUP. PROPUESTA (ha)</u>
-1541686	18-149-015-00232-001	53001	YEROS-MORO DA 131	S	426	1,60	3,18	3,18	3,18		3,18			3,18	3,18
-534750	18-149-018-00123-001	5000	CEBADA-SIN VARIEDAD	S	426	3,30	3,98	3,98	3,98		3,98			3,98	3,98
-534732	18-149-018-00123-001	1000	TRIGO BLANDO-SIN VARIEDAD	S	426	3,30	21,18	21,18	21,18		21,18			21,18	21,18
1700000005930247	18-149-015-00231-003	53001	YEROS-MORO DA 131	S	426	1,70	0,04	0,04	0,04		0,04			0,04	0,04
1700000005930248	18-149-015-00231-001	53001	YEROS-MORO DA 131	S	426	1,20	2,37	2,37	2,37		2,37			2,37	2,37
1700000005930251	18-149-020-00096-001	101010	OLIVAR-PICUAL	S	429	4,10	7,94	7,94	7,94		7,94			7,94	7,94
1700000005930252	18-149-020-00101-001	101010	OLIVAR-PICUAL	S	429	4,20	2,13	2,13	2,13		2,13			2,13	2,13
1700000005930253	18-149-020-00106-001	101010	OLIVAR-PICUAL	S	429	4,00	7,84	7,84	7,84		7,84			7,84	7,84
1700000005930254	18-149-020-00114-002	101010	OLIVAR-PICUAL	S	429	7,20	3,17	3,17	3,17		3,17			3,17	3,17
1700000005930257	18-149-020-00084-001	101010	OLIVAR-PICUAL	S	429	4,20	8,60	8,60	8,60		8,60			8,60	8,60
1700000005930258	18-149-020-00119-001	101010	OLIVAR-PICUAL	S	429	9,10	7,67	7,67	7,67		7,67			7,67	7,67
1700000005930261	04-037-039-00248-001	104020	ALMENDROS-GUARA	S	432	6,80	1,82	1,82	1,82		1,82			1,82	1,82
1700000005930262	04-037-044-00082-001	104020	ALMENDROS-GUARA	S	432	5,50	1,78	1,78	1,78		1,78			1,78	1,78
1700000005930249	18-149-019-00063-001	20000	BARBECHO TRADICIONAL-SIN VARIEDAD	S	434	3,50	1,60	1,60	1,60		1,60			1,60	1,60
1700000005930250	18-149-019-00186-001	20000	BARBECHO TRADICIONAL-SIN VARIEDAD	S	434	3,60	5,49	5,49	5,49		5,49			5,49	5,49
1700000005930255	18-149-019-00178-001	20000	BARBECHO TRADICIONAL-SIN VARIEDAD	S	434	3,80	5,43	5,43	5,43		5,43			5,43	5,43
1700000005930259	18-149-019-00117-001	20000	BARBECHO TRADICIONAL-SIN VARIEDAD	S	434	2,10	1,46	1,46	1,46		1,46			1,46	1,46
1700000005930260	18-149-015-00232-001	20000	BARBECHO TRADICIONAL-SIN VARIEDAD	S	434	1,60	5,37	5,37	5,37		5,37			5,37	5,37

(1) Superficie declarada admisible ajustada con la superficie comprometida.
(2) Factor de penalización valorando el alcance para el tipo de compromiso.

Puede verificar la integridad de una copia de este documento mediante la lectura del código QR adjunto o mediante el acceso a la dirección https://ws050.juntadeandalucia.es/verificarFirma indicando el código de VERIFICACIÓN					
FIRMADO POR	JUAN JOSE SOLER GARCIA		FECHA		03/07/2024
	ROCIO GUIJARRO MILLAN				
VERIFICACIÓN	Pk2jm6MP8Q4FQJJZRRTHBNMQA26B8		PÁGINA		824/3256



APELLIDOS Y NOMBRE / RAZÓN SOCIAL

GALERA CARRION JUAN

NIF
****6083*

EXPEDIENTE
1212872

ANUALIDAD DE PAGO

1ª

IMPORTE POR ANUALIDAD

	2023	2024	2025	2026	2027
IMPORTE MÁXIMO SUBVENCIONABLE	8.485,89 €	8.485,89 €	8.485,89 €	8.485,89 €	8.485,89 €
IMPORTE MEDIO DE TRANSFERENCIA (€/ha)	149,64 €	149,64 €	149,64 €	149,64 €	149,64 €

RESUMEN DE UNIDADES

Cód	GRUPO DE PAGO	Sup. Dec. Admisible (ha)	Sup. Comprometida (ha)	Sup. ajustada compromiso (I) (ha)	% sobredec.	Sup. Propuesta (ha)	Importe Declarado	Importe Topado	Importe Propuesto	Importe tras sobredec.
426	HERBÁCEOS	23,78		23,78	0,00	23,78	3.594,82	3.594,82	3.594,82	3.594,82
429	OLIVAR	19,73		19,73	0,00	19,73	4.891,07	4.891,07	4.891,07	4.891,07
434	HERBÁCEOS NO ELEGIBLES	13,20		13,20	0,00	13,20	0,00	0,00	0,00	0,00
TOTAL		56,71	56,71	56,71		56,71	8.485,89	8.485,89	8.485,89	8.485,89

APLICACIÓN DE REDUCCIONES Y PENALIZACIONES

GRUPO DE PAGO	Importe Calculado	Importe prereduc.	Criterios de subvencionabilidad y compromisos	Presentación tardía	Omisión declaración	Condicionalidad	IMPORTE (Euros)
							PROPUESTO
HERBÁCEOS	3.594,82	3.594,82	0,00	0,00	0,00	0,00	3.594,82
HERBÁCEOS NO ELEGIBLES	0,00	0,00	0,00	0,00	0,00	0,00	0,00
OLIVAR	4.891,07	4.891,07	0,00	0,00	0,00	0,00	4.891,07
TOTAL	8.485,89	8.485,89					8.485,89

RESUMEN DE PAGOS

PROPUESTO	IMPORTE (Euros)			
	PROPUESTO	FEADER (Eje 2)	MAPA	CAPADR
	8.485,89	7.213,01	832,46	440,42

RECINTOS PROPUESTOS

REF.	REFERENCIA SIGPAC	CULTIVO	DESCRIPCIÓN CULTIVO	S/R	G.PAGO	PEND. MEDIA (%)	SUP. DEC. ADMISIBLE (ha)	SUP. COMPROM. (ha)	SUP. AJUSTADA COMPR.(I) (ha)	SUP. CONV. SIGPAC (ha)	SUP. CERTIF. (ha)	SUP. CAMPO (ha)	SUP. CAMPO DETER. CULT. DECLARADO (ha)	SUP. DEC. REDUCIDA (ha)	SUP. PROPUESTA (ha)
170000005930172	18-149-015-00133-001	53001	YEROS-MORO DA 131	S	426	1,10	4,97	4,97	4,97		4,97			4,97	4,97
170000005930175	18-149-018-00167-001	1000	TRIGO BLANDO-SIN VARIEDAD	S	426	3,50	1,79	1,79	1,79		1,79			1,79	1,79
170000005930177	18-149-019-00199-001	5000	CEBADA-SIN VARIEDAD	S	426	3,90	1,82	1,82	1,82		1,82			1,82	1,82
170000005930178	18-149-019-00140-001	1000	TRIGO BLANDO-SIN VARIEDAD	S	426	2,80	3,92	3,92	3,92		3,92			3,92	3,92
170000005930179	18-149-019-00235-001	5000	CEBADA-SIN VARIEDAD	S	426	3,60	5,47	5,47	5,47		5,47			5,47	5,47
170000005930181	18-149-019-00030-001	1000	TRIGO BLANDO-SIN VARIEDAD	S	426	2,10	1,29	1,29	1,29		1,29			1,29	1,29
170000005930182	18-149-018-00122-004	1000	TRIGO BLANDO-SIN VARIEDAD	S	426	2,80	4,52	4,52	4,52		4,52			4,52	4,52
170000005930173	18-149-020-00132-004	101010	OLIVAR-PICUAL	S	429	8,50	15,98	15,98	15,98		15,98			15,98	15,98
170000005930174	18-149-020-00075-001	101010	OLIVAR-PICUAL	S	429	4,60	1,21	1,21	1,21		1,21			1,21	1,21
170000005930184	18-149-018-00167-002	101010	OLIVAR-PICUAL	S	429	3,40	0,80	0,80	0,80		0,80			0,80	0,80
170000005930186	18-149-020-00074-001	101010	OLIVAR-PICUAL	S	429	5,20	0,89	0,89	0,89		0,89			0,89	0,89
170000005930187	18-149-019-00218-001	101010	OLIVAR-PICUAL	S	429	3,60	0,85	0,85	0,85		0,85			0,85	0,85
170000005930183	18-149-015-00135-001	20000	BARBECHO TRADICIONAL-SIN VARIEDAD	S	434	3,80	6,15	6,15	6,15		6,15			6,15	6,15
170000005930185	18-149-019-00153-001	20000	BARBECHO TRADICIONAL-SIN VARIEDAD	S	434	3,30	7,05	7,05	7,05		7,05			7,05	7,05

(1) Superficie declarada admisible ajustada con la superficie comprometida.
(2) Factor de penalización valorando el alcance para el tipo de compromiso.

Puede verificar la integridad de una copia de este documento mediante la lectura del código QR adjunto o mediante el acceso a la dirección <https://ws050.juntadeandalucia.es/verificarFirma> indicando el código de VERIFICACIÓN

FIRMADO POR	JUAN JOSE SOLER GARCIA	FECHA	03/07/2024	
	ROCIO GUIJARRO MILLAN			
VERIFICACIÓN	Pk2jm6MP8Q4FQJJZRRTHBNMQA26B8	PÁGINA	825/3256	



APELLIDOS Y NOMBRE / RAZÓN SOCIAL

GALERA FERNANDEZ JAVIER

NIF

****8002*

EXPEDIENTE

1105579

ANUALIDAD DE PAGO

1ª

IMPORTES POR ANUALIDAD

	2023	2024	2025	2026	2027
IMPORTE MÁXIMO SUBVENCIONABLE	15.117,00 €	15.117,00 €	15.117,00 €	15.117,00 €	15.117,00 €
IMPORTE MEDIO DE TRANSFERENCIA (€/ha)	106,72 €	106,72 €	106,72 €	106,72 €	106,72 €

RESUMEN DE UNIDADES

Cód	GRUPO DE PAGO	Sup. Dec. Admisible (ha)	Sup. Comprometida (ha)	Sup. ajustada compromiso (I) (ha)	% sobredec.	Sup. Propuesta (ha)	Importe Declarado	Importe Topado	Importe Propuesto	Importe tras sobredec.
426	HERBÁCEOS	156,56		100,00	0,00	100,00	15.117,00	15.117,00	15.117,00	15.117,00
434	HERBÁCEOS NO ELEGIBLES	41,65		41,65	0,00	41,65	0,00	0,00	0,00	0,00
TOTAL		198,21	141,65	141,65		141,65	15.117,00	15.117,00	15.117,00	15.117,00

APLICACIÓN DE REDUCCIONES Y PENALIZACIONES

GRUPO DE PAGO	Importe Calculado	Importe prereduc.	Criterios de subvencionabilidad y compromisos	Presentación tardía	Omisión declaración	Condicionabilidad	IMPORTE (Euros) PROPUESTO
HERBÁCEOS	15.117,00	15.117,00	0,00	0,00	0,00	0,00	15.117,00
HERBÁCEOS NO ELEGIBLES	0,00	0,00	0,00	0,00	0,00	0,00	0,00
TOTAL	15.117,00	15.117,00					15.117,00

RESUMEN DE PAGOS

	PROPUESTO	PROPUESTO	FEADER (Eje 2)	MAPA	CAPADR
PROPUESTO	15.117,00	12.849,45	1.482,98	784,57	

RECINTOS PROPUESTOS

REF.	REFERENCIA SIGPAC	CULTIVO DESCRIPCIÓN CULTIVO	S/R G.PAGO	PEND. MEDIA (%)	SUP. DEC. ADMISIBLE (ha)	SUP. COMPROM. (ha)	SUP. AJUSTADA COMPR. (I) (ha)	SUP. CONV. SIGPAC (ha)	SUP. CERTIF. (ha)	SUP. CAMPO (ha)	SUP. CAMPO DETER. CULT. DECLARADO (ha)	SUP. DEC. REDUCIDA (ha)	SUP. PROPUESTA (ha)
-1003588	18-100-030-00074-019	5000 CEBADA-SIN VARIEDAD	S	426	9,60	2,41	2,41	2,41	2,41	2,41		2,41	2,41
-801352	18-100-017-00047-002	50004 GARBANZOS-GARBANZO DE PEDROSILLO	S	426	5,10	53,86	53,86	53,86	53,87			53,86	53,86
-496813	23-081-014-00011-008	5000 CEBADA-SIN VARIEDAD	S	426	16,30	0,33	0,33	0,33	0,33			0,33	0,33
-496811	23-081-014-00011-007	1000 TRIGO BLANDO-SIN VARIEDAD	S	426	19,90	3,12	3,12	3,12	3,12			3,12	3,12
-126038	23-081-014-00008-010	1000 TRIGO BLANDO-SIN VARIEDAD	S	426	14,60	8,27	8,27	8,27	8,27			8,27	8,27
1700000003518660	23-081-014-00012-007	1000 TRIGO BLANDO-SIN VARIEDAD	S	426	12,90	1,05	1,05	1,05	1,05			1,05	1,05
1700000003518661	23-081-014-00009-011	5000 CEBADA-SIN VARIEDAD	S	426	10,30	1,01	1,01	1,01	1,01			1,01	1,01
1700000003518665	23-081-014-00009-002	1000 TRIGO BLANDO-SIN VARIEDAD	S	426	16,70	4,80	4,80	4,80	4,80			4,80	4,80
1700000003518666	23-081-014-00009-003	5000 CEBADA-SIN VARIEDAD	S	426	15,90	0,36	0,36	0,36	0,36			0,36	0,36
1700000003518668	23-081-014-00009-006	1000 TRIGO BLANDO-SIN VARIEDAD	S	426	10,60	0,19	0,19	0,19	0,19			0,19	0,19
1700000003518669	23-081-014-00009-007	1000 TRIGO BLANDO-SIN VARIEDAD	S	426	12,40	0,23	0,23	0,23	0,23			0,23	0,23
1700000003518670	23-081-014-00009-008	1000 TRIGO BLANDO-SIN VARIEDAD	S	426	14,00	0,29	0,29	0,29	0,29			0,29	0,29
1700000003518671	23-081-014-00009-009	1000 TRIGO BLANDO-SIN VARIEDAD	S	426	9,60	0,58	0,58	0,58	0,58			0,58	0,58
1700000003518673	23-081-014-00012-008	5000 CEBADA-SIN VARIEDAD	S	426	13,00	0,17	0,17	0,17	0,17			0,17	0,17
1700000006138558	18-100-011-00036-002	50004 GARBANZOS-GARBANZO DE PEDROSILLO	S	426	7,40	0,61	0,61	0,61	0,61			0,61	0,61
1700000006138559	18-149-008-00034-001	5000 CEBADA-SIN VARIEDAD	S	426	21,30	0,62	0,62	0,62	0,62			0,62	0,62
1700000006138561	18-100-017-00047-002	5000 CEBADA-SIN VARIEDAD	S	426	5,10	1,63	1,63	1,63	1,63			1,63	1,63
1700000006138564	18-100-017-00041-002	8000 AVENA-SIN VARIEDAD	S	426	8,30	18,10	18,10	18,10	18,10			18,10	18,10
1700000006138565	18-149-007-00026-001	5000 CEBADA-SIN VARIEDAD	S	426	8,60	15,29	15,29	15,29	15,29			15,29	15,29
1700000006138566	18-100-017-00041-001	8000 AVENA-SIN VARIEDAD	S	426	11,00	0,80	0,80	0,80	0,80			0,80	0,80
1700000006138570	18-149-007-00060-001	5000 CEBADA-SIN VARIEDAD	S	426	10,90	0,55	0,55	0,55	0,55			0,55	0,55
1700000006138576	18-100-017-00047-003	5000 CEBADA-SIN VARIEDAD	S	426	2,60	42,29	42,29	42,29	42,30			42,29	42,29
-1003595	18-100-030-00077-007	20000 BARBECHO TRADICIONAL-SIN VARIEDAD	S	434	11,50	1,78	1,78	1,78	1,78			1,78	1,78
-1003594	18-100-030-00077-005	20000 BARBECHO TRADICIONAL-SIN VARIEDAD	S	434	8,90	9,66	9,66	9,66	9,66			9,66	9,66
-1003593	18-100-030-00077-005	20000 BARBECHO TRADICIONAL-SIN VARIEDAD	S	434	8,90	15,69	15,69	15,69	15,69			15,69	15,69
-496884	23-081-014-00009-004	20000 BARBECHO TRADICIONAL-SIN VARIEDAD	S	434	10,60	12,43	12,43	12,43	12,43			12,43	12,43
-496812	23-081-014-00011-007	20000 BARBECHO TRADICIONAL-SIN VARIEDAD	S	434	19,90	2,09	2,09	2,09	2,09			2,09	2,09

(1) Superficie declarada admisible ajustada con la superficie comprometida.
(2) Factor de penalización valorando el alcance para el tipo de compromiso.

Puede verificar la integridad de una copia de este documento mediante la lectura del código QR adjunto o mediante el acceso a la dirección https://ws050.juntadeandalucia.es/verificarFirma indicando el código de VERIFICACIÓN					
FIRMADO POR	JUAN JOSE SOLER GARCIA		FECHA		03/07/2024
	ROCIO GUIJARRO MILLAN				
VERIFICACIÓN	Pk2jm6MP8Q4FQJJZRRTHBNMQA26B8		PÁGINA		826/3256



APELLIDOS Y NOMBRE / RAZÓN SOCIAL

Galera Fernández María Eugenia

NIF

****6289*

EXPEDIENTE

1256248

ANUALIDAD DE PAGO

1ª

IMPORTE POR ANUALIDAD

	2023	2024	2025	2026	2027
IMPORTE MÁXIMO SUBVENCIONABLE	6.161,25 €	6.161,25 €	6.161,25 €	6.161,25 €	6.161,25 €
IMPORTE MEDIO DE TRANSFERENCIA (€/ha)	82,15 €	82,15 €	82,15 €	82,15 €	82,15 €

RESUMEN DE UNIDADES

Cód	GRUPO DE PAGO	Sup. Dec. Admisible (ha)	Sup. Comprometida (ha)	Sup. ajustada compromiso (1) (ha)	% sobredec.	Sup. Propuesta (ha)	Importe Declarado	Importe Topado	Importe Propuesto	Importe tras sobredec.
428	PASTOS ASOCIADOS A GANADERÍA ECOLÓGICA	308,15		75,00	0,00	75,00	6.161,25	6.161,25	6.161,25	6.161,25
TOTAL		308,15	75,00	75,00		75,00	6.161,25	6.161,25	6.161,25	6.161,25

APLICACIÓN DE REDUCCIONES Y PENALIZACIONES

GRUPO DE PAGO	Importe Calculado	Importe prereduc.	Criterios de subvencionabilidad y compromisos	Presentación tardía	Omisión declaración	Condicionality	IMPORTE (Euros) PROPUESTO
PASTOS ASOCIADOS A GANADERÍA	6.161,25	6.161,25	0,00	0,00	0,00	0,00	6.161,25
TOTAL	6.161,25	6.161,25					6.161,25

RESUMEN DE PAGOS

	IMPORTE (Euros)			
	PROPUESTO	FEADER (Eje 2)	MAPA	CAPADR
PROPUESTO	6.161,25	5.237,06	604,42	319,77

RECINTOS PROPUESTOS

REF.	REFERENCIA SIGPAC	CULTIVO	DESCRIPCIÓN CULTIVO	S/R	G.PAGO	PEND. MEDIA (%)	SUP. DEC. ADMISIBLE (ha)	SUP. COMPROM. (ha)	SUP. AJUSTADA COMPR.(1) (ha)	SUP. CONV. SIGPAC (ha)	SUP. CERTIF. (ha)	SUP. CAMPO (ha)	SUP. CAMPO DETER. CULT. DECLARADO (ha)	SUP. DEC. REDUCIDA (ha)	SUP. PROPUESTA (ha)
5488734	18-100-031-00017-001	62000	PASTOS PERMANENTES DE 5 O MAS AÑOS-SIN VARIEDAD	S	428	26,40	48,40	48,40	48,40		56,94			48,40	48,40
5488735	18-100-031-00017-014	62000	PASTOS PERMANENTES DE 5 O MAS AÑOS-SIN VARIEDAD	S	428	38,80	31,47	31,47	31,47		48,41			31,47	31,47
1700000006947335	18-100-031-00009-006	62000	PASTOS PERMANENTES DE 5 O MAS AÑOS-SIN VARIEDAD	S	428	21,30	2,46	2,46	2,46		3,28			2,46	2,46
1700000006947336	18-100-031-00009-007	62000	PASTOS PERMANENTES DE 5 O MAS AÑOS-SIN VARIEDAD	S	428	47,40	20,54	20,54	20,54		31,60			20,54	20,54
1700000006947337	18-100-031-00016-012	62000	PASTOS PERMANENTES DE 5 O MAS AÑOS-SIN VARIEDAD	S	428	13,40	3,84	3,84	3,84		3,84			3,84	3,84
1700000006947338	18-100-031-00016-010	62000	PASTOS PERMANENTES DE 5 O MAS AÑOS-SIN VARIEDAD	S	428	13,00	17,41	17,41	17,41		17,41			17,41	17,41
1700000006947339	18-100-031-00016-009	62000	PASTOS PERMANENTES DE 5 O MAS AÑOS-SIN VARIEDAD	S	428	16,60	10,29	10,29	10,29		10,29			10,29	10,29
1700000006947340	18-100-031-00016-006	62000	PASTOS PERMANENTES DE 5 O MAS AÑOS-SIN VARIEDAD	S	428	24,80	50,79	50,79	50,79		59,75			50,79	50,79
1700000006947341	18-100-031-00016-019	62000	PASTOS PERMANENTES DE 5 O MAS AÑOS-SIN VARIEDAD	S	428	29,90	20,05	20,05	20,05		26,73			20,05	20,05
1700000006947342	18-100-031-00016-005	62000	PASTOS PERMANENTES DE 5 O MAS AÑOS-SIN VARIEDAD	S	428	30,40	40,97	40,97	40,97		54,63			40,97	40,97
1700000006947343	18-100-031-00016-022	62000	PASTOS PERMANENTES DE 5 O MAS AÑOS-SIN VARIEDAD	S	428	22,30	1,03	1,03	1,03		1,37			1,03	1,03
1700000006947348	18-100-031-00016-011	62000	PASTOS PERMANENTES DE 5 O MAS AÑOS-SIN VARIEDAD	S	428	45,30	52,53	52,53	52,53		70,04			52,53	52,53
1700000006947352	18-100-031-00009-018	62000	PASTOS PERMANENTES DE 5 O MAS AÑOS-SIN VARIEDAD	S	428	15,70	2,08	2,08	2,08		2,45			2,08	2,08
1700000006947353	18-100-031-00016-013	62000	PASTOS PERMANENTES DE 5 O MAS AÑOS-SIN VARIEDAD	S	428	17,30	6,29	6,29	6,29		7,40			6,29	6,29

(1) Superficie declarada admisible ajustada con la superficie comprometida.
(2) Factor de penalización valorando el alcance para el tipo de compromiso.

Puede verificar la integridad de una copia de este documento mediante la lectura del código QR adjunto o mediante el acceso a la dirección <https://ws050.juntadeandalucia.es/verificarFirma> indicando el código de VERIFICACIÓN

FIRMADO POR	JUAN JOSE SOLER GARCIA	FECHA	03/07/2024	
	ROCIO GUIJARRO MILLAN			
VERIFICACIÓN	Pk2jm6MP8Q4FQJJZRRTHBNMQA26B8	PÁGINA	827/3256	



Datos considerados para el Cálculo de la Carga Ganadera mínima y máxima del expediente

Explotación	Especie	Inscrito en Sipea y Admisible	Ugm Calculada para CG Mínima	Ugm Calculada para CG Máxima
ES181640000151	CAPRINA	SI	8,97	8,97
ES181640000151	OVINA	SI	65,17	65,17
			74,14	74,14

Superficie determinada para Cálculo Carga Ganadera Mínima: 461,58 ha

Superficie determinada para Cálculo Carga Ganadera Máxima: 461,58 ha

Carga Ganadera Mínima Expediente: 0,16 ugm/ha

Carga Ganadera Máxima Expediente: 0,16 ugm/ha

Los importes del Grupo de Pago de pastos de este expediente han sido ajustados por no llegar a la carga ganadera mínima de 0,3

Recintos Determinados para el Cálculo de Garga Ganadera Mínima

REF.	REFERENCIA SIGPAC	CULTIVO	DESCRIPCIÓN CULTIVO	S/R	SUP. PROPUESTA (ha)
5124347	18-100-031-00009-00004	62000	PASTOS PERMANENTES DE 5 O MAS AÑOS-SIN VARIEDAD	S	153,43
5488734	18-100-031-00017-00001	62000	PASTOS PERMANENTES DE 5 O MAS AÑOS-SIN VARIEDAD	S	48,40
5488735	18-100-031-00017-00014	62000	PASTOS PERMANENTES DE 5 O MAS AÑOS-SIN VARIEDAD	S	31,47
1700000006947335	18-100-031-00009-00006	62000	PASTOS PERMANENTES DE 5 O MAS AÑOS-SIN VARIEDAD	S	2,46
1700000006947336	18-100-031-00009-00007	62000	PASTOS PERMANENTES DE 5 O MAS AÑOS-SIN VARIEDAD	S	20,54
1700000006947337	18-100-031-00016-00012	62000	PASTOS PERMANENTES DE 5 O MAS AÑOS-SIN VARIEDAD	S	3,84
1700000006947338	18-100-031-00016-00010	62000	PASTOS PERMANENTES DE 5 O MAS AÑOS-SIN VARIEDAD	S	17,41
1700000006947339	18-100-031-00016-00009	62000	PASTOS PERMANENTES DE 5 O MAS AÑOS-SIN VARIEDAD	S	10,29
1700000006947340	18-100-031-00016-00006	62000	PASTOS PERMANENTES DE 5 O MAS AÑOS-SIN VARIEDAD	S	50,79
1700000006947341	18-100-031-00016-00019	62000	PASTOS PERMANENTES DE 5 O MAS AÑOS-SIN VARIEDAD	S	20,05
1700000006947342	18-100-031-00016-00005	62000	PASTOS PERMANENTES DE 5 O MAS AÑOS-SIN VARIEDAD	S	40,97
1700000006947343	18-100-031-00016-00022	62000	PASTOS PERMANENTES DE 5 O MAS AÑOS-SIN VARIEDAD	S	1,03
1700000006947348	18-100-031-00016-00011	62000	PASTOS PERMANENTES DE 5 O MAS AÑOS-SIN VARIEDAD	S	52,53
1700000006947352	18-100-031-00009-00018	62000	PASTOS PERMANENTES DE 5 O MAS AÑOS-SIN VARIEDAD	S	2,08
1700000006947353	18-100-031-00016-00013	62000	PASTOS PERMANENTES DE 5 O MAS AÑOS-SIN VARIEDAD	S	6,29

Recintos Determinados para el Cálculo de Garga Ganadera Máxima

REF.	REFERENCIA SIGPAC	CULTIVO	DESCRIPCIÓN CULTIVO	S/R	SUP. PROPUESTA (ha)
5124347	18-100-031-00009-00004	62000	PASTOS PERMANENTES DE 5 O MAS AÑOS-SIN VARIEDAD	S	153,43
5488734	18-100-031-00017-00001	62000	PASTOS PERMANENTES DE 5 O MAS AÑOS-SIN VARIEDAD	S	48,40
5488735	18-100-031-00017-00014	62000	PASTOS PERMANENTES DE 5 O MAS AÑOS-SIN VARIEDAD	S	31,47
1700000006947335	18-100-031-00009-00006	62000	PASTOS PERMANENTES DE 5 O MAS AÑOS-SIN VARIEDAD	S	2,46
1700000006947336	18-100-031-00009-00007	62000	PASTOS PERMANENTES DE 5 O MAS AÑOS-SIN VARIEDAD	S	20,54
1700000006947337	18-100-031-00016-00012	62000	PASTOS PERMANENTES DE 5 O MAS AÑOS-SIN VARIEDAD	S	3,84
1700000006947338	18-100-031-00016-00010	62000	PASTOS PERMANENTES DE 5 O MAS AÑOS-SIN VARIEDAD	S	17,41
1700000006947339	18-100-031-00016-00009	62000	PASTOS PERMANENTES DE 5 O MAS AÑOS-SIN VARIEDAD	S	10,29
1700000006947340	18-100-031-00016-00006	62000	PASTOS PERMANENTES DE 5 O MAS AÑOS-SIN VARIEDAD	S	50,79
1700000006947341	18-100-031-00016-00019	62000	PASTOS PERMANENTES DE 5 O MAS AÑOS-SIN VARIEDAD	S	20,05
1700000006947342	18-100-031-00016-00005	62000	PASTOS PERMANENTES DE 5 O MAS AÑOS-SIN VARIEDAD	S	40,97
1700000006947343	18-100-031-00016-00022	62000	PASTOS PERMANENTES DE 5 O MAS AÑOS-SIN VARIEDAD	S	1,03

(1) Superficie declarada admisible ajustada con la superficie comprometida.
(2) Factor de penalización valorando el alcance para el tipo de compromiso.

Puede verificar la integridad de una copia de este documento mediante la lectura del código QR adjunto o mediante el acceso a la dirección <https://ws050.juntadeandalucia.es/verificarFirma> indicando el código de VERIFICACIÓN

FIRMADO POR	JUAN JOSE SOLER GARCIA	FECHA	03/07/2024	
	ROCIO GUIJARRO MILLAN			
VERIFICACIÓN	Pk2jm6MP8Q4FQJJZRRTHBNMQA26B8	PÁGINA	828/3256	



Datos considerados para el Cálculo de la Carga Ganadera mínima y máxima del expediente

Recintos Determinados para el Cálculo de Garga Ganadera Máxima

REF.	REFERENCIA SIGPAC	CULTIVO	DESCRIPCIÓN CULTIVO	S/R	SUP. PROPUESTA (ha)
170000006947348	18-100-031-00016-00011	62000	PASTOS PERMANENTES DE 5 O MAS AÑOS-SIN VARIEDAD	S	52,53
170000006947352	18-100-031-00009-00018	62000	PASTOS PERMANENTES DE 5 O MAS AÑOS-SIN VARIEDAD	S	2,08
170000006947353	18-100-031-00016-00013	62000	PASTOS PERMANENTES DE 5 O MAS AÑOS-SIN VARIEDAD	S	6,29

(1) Superficie declarada admisible ajustada con la superficie comprometida.
(2) Factor de penalización valorando el alcance para el tipo de compromiso.

Puede verificar la integridad de una copia de este documento mediante la lectura del código QR adjunto o mediante el acceso a la dirección <https://ws050.juntadeandalucia.es/verificarFirma> indicando el código de VERIFICACIÓN

FIRMADO POR	JUAN JOSE SOLER GARCIA	FECHA	03/07/2024	
	ROCIO GUIJARRO MILLAN			
VERIFICACIÓN	Pk2jm6MP8Q4FQJJZRRTHBNMQA26B8	PÁGINA	829/3256	



<u>APELLIDOS Y NOMBRE / RAZÓN SOCIAL</u>	<u>NIF</u>	<u>EXPEDIENTE</u>	<u>ANUALIDAD DE PAGO</u>
GALERA GALERA ROSA	****7625*	1160809	

RESUMEN DE PAGOS

PROPUESTO	<u>IMPORTE (Euros)</u>			
	<u>PROPUESTO</u>	<u>FEADER (Eje 2)</u>	<u>MAPA</u>	<u>CAPADR</u>
	0,00	0,00	0,00	0,00

INCIDENCIAS

INCIDENCIA DESCRIPCIÓN

- 100424 Solicita recinto que no está comprometido para la operación.
 Ref:1700000003016710 Recinto:18-047-006-00036-00002 Cultivo:104020 ALMENDROS-GUARA Secano
 Ref:1700000003016711 Recinto:18-047-006-00257-00001 Cultivo:104090 ALMENDROS-FILIPO CEO Secano
 Ref:1700000003016718 Recinto:18-047-006-00261-00001 Cultivo:104020 ALMENDROS-GUARA Secano
 Ref:1700000003016717 Recinto:18-047-006-00308-00001 Cultivo:104020 ALMENDROS-GUARA Secano
 Ref:1700000003016720 Recinto:18-047-007-00031-00001 Cultivo:104020 ALMENDROS-GUARA Secano
 Ref:1700000003016719 Recinto:18-047-009-00010-00001 Cultivo:104007 ALMENDROS-COMUNA Secano
 Ref:1700000003016713 Recinto:18-047-009-00124-00001 Cultivo:104020 ALMENDROS-GUARA Secano
 Ref:1700000003016716 Recinto:18-047-009-00133-00001 Cultivo:104020 ALMENDROS-GUARA Secano
 Ref:1700000003016714 Recinto:18-047-009-00142-00001 Cultivo:104020 ALMENDROS-GUARA Secano
 Ref:1700000003016715 Recinto:18-047-009-00145-00001 Cultivo:104020 ALMENDROS-GUARA Secano
 Ref:1700000003016712 Recinto:18-047-013-00411-00001 Cultivo:104020 ALMENDROS-GUARA Secano
- 101008 Expediente sin compromisos vigentes.
 Operación:6503.2

(1) Superficie declarada admisible ajustada con la superficie comprometida.
 (2) Factor de penalización valorando el alcance para el tipo de compromiso.

Puede verificar la integridad de una copia de este documento mediante la lectura del código QR adjunto o mediante el acceso a la dirección https://ws050.juntadeandalucia.es/verificarFirma indicando el código de VERIFICACIÓN				
FIRMADO POR	JUAN JOSE SOLER GARCIA	FECHA	03/07/2024	
	ROCIO GUIJARRO MILLAN			
VERIFICACIÓN	Pk2jm6MP8Q4FQJJZRRTHBNMQA26B8	PÁGINA	830/3256	



APELLIDOS Y NOMBRE / RAZÓN SOCIAL

GALERA GONZALEZ ANDRES

NIF
***2372*

EXPEDIENTE
1241328

ANUALIDAD DE PAGO
1ª

IMPORTE POR ANUALIDAD

	2023	2024	2025	2026	2027
IMPORTE MÁXIMO SUBVENCIONABLE	3.144,34 €	3.144,34 €	3.144,34 €	3.144,34 €	3.144,34 €
IMPORTE MEDIO DE TRANSFERENCIA (€/ha)	101,30 €	101,30 €	101,30 €	101,30 €	101,30 €

RESUMEN DE UNIDADES

Cód	GRUPO DE PAGO	Sup. Dec. Admisible (ha)	Sup. Comprometida (ha)	Sup. ajustada compromiso (1) (ha)	% sobredec.	Sup. Propuesta (ha)	Importe Declarado	Importe Topado	Importe Propuesto	Importe tras sobredec.
426	HERBÁCEOS	20,80		20,80	0,00	20,80	3.144,34	3.144,34	3.144,34	3.144,34
434	HERBÁCEOS NO ELEGIBLES	10,24		10,24	0,00	10,24	0,00	0,00	0,00	0,00
TOTAL		31,04	31,04	31,04		31,04	3.144,34	3.144,34	3.144,34	3.144,34

APLICACIÓN DE REDUCCIONES Y PENALIZACIONES

GRUPO DE PAGO	Importe Calculado	Importe prereduc.	Criterios de subvencionabilidad y compromisos	Presentación tardía	Omisión declaración	Condicionalidad	IMPORTE (Euros) PROPUESTO
HERBÁCEOS	3.144,34	3.144,34	0,00	0,00	0,00	0,00	3.144,34
HERBÁCEOS NO ELEGIBLES	0,00	0,00	0,00	0,00	0,00	0,00	0,00
TOTAL	3.144,34	3.144,34					3.144,34

RESUMEN DE PAGOS

	IMPORTE (Euros)			
	PROPUESTO	FEADER (Eje 2)	MAPA	CAPADR
PROPUESTO	3.144,34	2.672,69	308,46	163,19

RECINTOS PROPUESTOS

REF.	REFERENCIA SIGPAC	CULTIVO	DESCRIPCIÓN CULTIVO	S/R	G.PAGO	PEND. MEDIA (%)	SUP. DEC. ADMISIBLE (ha)	SUP. COMPROM. (ha)	SUP. AJUSTADA COMPR.(1) (ha)	SUP. CONV. SIGPAC (ha)	SUP. CERTIF. (ha)	SUP. CAMPO (ha)	SUP. CAMPO DETER. CULT. DECLARADO (ha)	SUP. DEC. REDUCIDA (ha)	SUP. PROPUESTA (ha)
5806766	18-057-025-00013-005	53001	YEROS-MORO DA 131	S	426	12,90	4,66	4,66	4,66		4,66			4,66	4,66
170000003074999	18-057-025-00013-005	8000	AVENA-SIN VARIEDAD	S	426	12,90	16,14	16,14	16,14		16,14			16,14	16,14
-899192	18-057-027-00012-024	20000	BARBECHO TRADICIONAL-SIN VARIEDAD	S	434	7,40	1,73	1,73	1,73		1,73			1,73	1,73
4603050	18-057-025-00013-005	20000	BARBECHO TRADICIONAL-SIN VARIEDAD	S	434	12,90	6,50	6,50	6,50		6,50			6,50	6,50
1700000003075008	18-057-027-00012-004	20000	BARBECHO TRADICIONAL-SIN VARIEDAD	S	434	9,80	2,01	2,01	2,01		2,01			2,01	2,01

(1) Superficie declarada admisible ajustada con la superficie comprometida.
(2) Factor de penalización valorando el alcance para el tipo de compromiso.

Puede verificar la integridad de una copia de este documento mediante la lectura del código QR adjunto o mediante el acceso a la dirección <https://ws050.juntadeandalucia.es/verificarFirma> indicando el código de VERIFICACIÓN

FIRMADO POR	JUAN JOSE SOLER GARCIA	FECHA	03/07/2024	
	ROCIO GUIJARRO MILLAN			
VERIFICACIÓN	Pk2jm6MP8Q4FQJJZRRTHBNMQA26B8	PÁGINA	831/3256	



APELLIDOS Y NOMBRE / RAZÓN SOCIAL

GALERA GONZALEZ RAMON MARIA

NIF

****2363*

EXPEDIENTE

1241327

ANUALIDAD DE PAGO

1ª

IMPORTE POR ANUALIDAD

	2023	2024	2025	2026	2027
IMPORTE MÁXIMO SUBVENCIONABLE	2.948,84 €	2.948,84 €	2.948,84 €	2.948,84 €	2.948,84 €
IMPORTE MEDIO DE TRANSFERENCIA (€/ha)	119,82 €	119,82 €	119,82 €	119,82 €	119,82 €

RESUMEN DE UNIDADES

Cód	GRUPO DE PAGO	Sup. Dec. Admisible (ha)	Sup. Comprometida (ha)	Sup. ajustada compromiso (1) (ha)	% sobredec.	Sup. Propuesta (ha)	Importe Declarado	Importe Topado	Importe Propuesto	Importe tras sobredec.
426	HERBÁCEOS	12,14		12,14	0,00	12,14	1.835,20	1.835,20	1.835,20	1.835,20
432	FRUTALES SECANO	5,15		5,15	0,00	5,15	1.113,64	1.113,64	1.113,64	1.113,64
434	HERBÁCEOS NO ELEGIBLES	7,32		7,32	0,00	7,32	0,00	0,00	0,00	0,00
TOTAL		24,61	24,61	24,61		24,61	2.948,84	2.948,84	2.948,84	2.948,84

APLICACIÓN DE REDUCCIONES Y PENALIZACIONES

GRUPO DE PAGO	Importe Calculado	Importe prereduc.	Criterios de subvencionabilidad y compromisos	Presentación tardía	Omisión declaración	Condicionalidad	IMPORTE (Euros) PROPUESTO
FRUTALES SECANO	1.113,64	1.113,64	0,00	0,00	0,00	0,00	1.113,64
HERBÁCEOS	1.835,20	1.835,20	0,00	0,00	0,00	0,00	1.835,20
HERBÁCEOS NO ELEGIBLES	0,00	0,00	0,00	0,00	0,00	0,00	0,00
TOTAL	2.948,84	2.948,84					2.948,84

RESUMEN DE PAGOS

	IMPORTE (Euros)			
	PROPUESTO	FEADER (Eje 2)	MAPA	CAPADR
TOTAL	2.948,84	2.506,51	289,28	153,05

RECINTOS PROPUESTOS

REF.	REFERENCIA SIGPAC	CULTIVO	DESCRIPCIÓN CULTIVO	S/R	G.PAGO	PEND. MEDIA (%)	SUP. DEC. ADMISIBLE (ha)	SUP. COMPROM. (ha)	SUP. AJUSTADA COMPROM. (1) (ha)	SUP. CONV. SIGPAC (ha)	SUP. CERTIF. (ha)	SUP. CAMPO (ha)	SUP. CAMPO DETER. CULT. DECLARADO (ha)	SUP. DEC. REDUCIDA (ha)	SUP. PROPUESTA (ha)
4603087	18-057-025-00010-001	53001	YEROS-MORO DA 131	S	426	12,00	2,77	2,77	2,77		2,77			2,77	2,77
1700000003074996	18-057-025-00010-001	5000	CEBADA-SIN VARIEDAD	S	426	12,00	8,21	8,21	8,21		8,21			8,21	8,21
1700000003075006	18-057-026-00018-001	5000	CEBADA-SIN VARIEDAD	S	426	4,10	1,16	1,16	1,16		1,16			1,16	1,16
1700000003075010	18-057-025-00001-004	104022	ALMENDROS-LARGUETA	S	432	13,30	0,20	0,20	0,20		0,20			0,20	0,20
1700000003075011	18-057-025-00006-001	104022	ALMENDROS-LARGUETA	S	432	7,10	0,41	0,41	0,41		0,41			0,41	0,41
1700000003075012	18-057-025-00006-002	104022	ALMENDROS-LARGUETA	S	432	6,40	0,03	0,03	0,03		0,03			0,03	0,03
1700000003075013	18-057-025-00012-001	104022	ALMENDROS-LARGUETA	S	432	5,70	0,26	0,26	0,26		0,26			0,26	0,26
1700000003075014	18-057-027-00011-005	104022	ALMENDROS-LARGUETA	S	432	11,10	1,34	1,34	1,34		1,34			1,34	1,34
1700000003075015	18-057-027-00011-004	104022	ALMENDROS-LARGUETA	S	432	15,00	1,08	1,08	1,08		1,08			1,08	1,08
1700000003075016	18-057-027-00011-003	104022	ALMENDROS-LARGUETA	S	432	8,00	0,41	0,41	0,41		0,41			0,41	0,41
1700000003075017	18-057-026-00024-001	104022	ALMENDROS-LARGUETA	S	432	5,50	0,08	0,08	0,08		0,08			0,08	0,08
1700000003075018	18-057-026-00017-010	104022	ALMENDROS-LARGUETA	S	432	12,30	0,08	0,08	0,08		0,08			0,08	0,08
1700000003075019	18-057-025-00006-003	104022	ALMENDROS-LARGUETA	S	432	11,30	0,07	0,07	0,07		0,07			0,07	0,07
1700000003075020	18-057-025-00011-001	104022	ALMENDROS-LARGUETA	S	432	5,80	1,19	1,19	1,19		1,19			1,19	1,19
5806762	18-057-025-00010-001	20000	BARBECHO TRADICIONAL-SIN VARIEDAD	S	434	12,00	0,58	0,58	0,58		0,58			0,58	0,58
5806763	18-057-025-00010-001	20000	BARBECHO TRADICIONAL-SIN VARIEDAD	S	434	12,00	0,37	0,37	0,37		0,37			0,37	0,37
1700000003075007	18-057-026-00017-001	20000	BARBECHO TRADICIONAL-SIN VARIEDAD	S	434	5,80	2,70	2,70	2,70		2,70			2,70	2,70
1700000003075009	18-057-027-00011-001	20000	BARBECHO TRADICIONAL-SIN VARIEDAD	S	434	8,20	3,67	3,67	3,67		3,67			3,67	3,67

(1) Superficie declarada admisible ajustada con la superficie comprometida.
(2) Factor de penalización valorando el alcance para el tipo de compromiso.

Puede verificar la integridad de una copia de este documento mediante la lectura del código QR adjunto o mediante el acceso a la dirección <https://ws050.juntadeandalucia.es/verificarFirma> indicando el código de VERIFICACIÓN

FIRMADO POR	JUAN JOSE SOLER GARCIA	FECHA	03/07/2024
	ROCIO GUIJARRO MILLAN		
VERIFICACIÓN	Pk2jm6MP8Q4FQJJZRRTHBNMQA26B8	PÁGINA	832/3256





INCIDENCIAS

INCIDENCIA DESCRIPCIÓN

- 100402 Recinto solicitado no forma parte de ningún organismo de control autorizado para la producción ecológica en Andalucía o fecha de inscripción posterior al plazo establecido (Anexo I. Criterios de Subvencionabilidad. Orden 28 de marzo de 2023).
 Ref:1700000003075000 Recinto:18-057-056-00851-00003 Cultivo:101010 OLIVAR-PICUAL Secano
 Ref:1700000003074997 Recinto:18-057-058-00326-00007 Cultivo:101010 OLIVAR-PICUAL Secano
 Ref:1700000003074998 Recinto:18-057-058-00326-00008 Cultivo:101010 OLIVAR-PICUAL Secano
 Ref:1700000003075003 Recinto:18-057-058-00326-00009 Cultivo:101010 OLIVAR-PICUAL Secano
 Ref:1700000003075004 Recinto:18-057-058-00326-00015 Cultivo:101010 OLIVAR-PICUAL Secano
 Ref:1700000003075001 Recinto:18-057-058-00326-00023 Cultivo:101010 OLIVAR-PICUAL Secano
 Ref:1700000003075002 Recinto:18-057-058-00670-00001 Cultivo:101010 OLIVAR-PICUAL Regadío
 Ref:1700000003075005 Recinto:18-057-058-00705-00001 Cultivo:101010 OLIVAR-PICUAL Regadío
- 100424 Solicita recinto que no está comprometido para la operación.
 Ref:1700000003075000 Recinto:18-057-056-00851-00003 Cultivo:101010 OLIVAR-PICUAL Secano
 Ref:1700000003074997 Recinto:18-057-058-00326-00007 Cultivo:101010 OLIVAR-PICUAL Secano
 Ref:1700000003074998 Recinto:18-057-058-00326-00008 Cultivo:101010 OLIVAR-PICUAL Secano
 Ref:1700000003075003 Recinto:18-057-058-00326-00009 Cultivo:101010 OLIVAR-PICUAL Secano
 Ref:1700000003075004 Recinto:18-057-058-00326-00015 Cultivo:101010 OLIVAR-PICUAL Secano
 Ref:1700000003075001 Recinto:18-057-058-00326-00023 Cultivo:101010 OLIVAR-PICUAL Secano
 Ref:1700000003075002 Recinto:18-057-058-00670-00001 Cultivo:101010 OLIVAR-PICUAL Regadío
 Ref:1700000003075005 Recinto:18-057-058-00705-00001 Cultivo:101010 OLIVAR-PICUAL Regadío

(1) Superficie declarada admisible ajustada con la superficie comprometida.
 (2) Factor de penalización valorando el alcance para el tipo de compromiso.

Puede verificar la integridad de una copia de este documento mediante la lectura del código QR adjunto o mediante el acceso a la dirección <https://ws050.juntadeandalucia.es/verificarFirma> indicando el código de VERIFICACIÓN

FIRMADO POR	JUAN JOSE SOLER GARCIA	FECHA	03/07/2024	
	ROCIO GUIJARRO MILLAN			
VERIFICACIÓN	Pk2jm6MP8Q4FQJJZRRTHBNMQA26B8	PÁGINA	833/3256	



APELLIDOS Y NOMBRE / RAZÓN SOCIAL
GALERA MARTINEZ ALBERTO

NIF
***9411*

EXPEDIENTE
1238186

ANUALIDAD DE PAGO
1ª

IMPORTE POR ANUALIDAD

	2023	2024	2025	2026	2027
IMPORTE MÁXIMO SUBVENCIONABLE	2.373,57 €	2.373,57 €	2.373,57 €	2.373,57 €	2.373,57 €
IMPORTE MEDIO DE TRANSFERENCIA (€/ha)	195,36 €	195,36 €	195,36 €	195,36 €	195,36 €

RESUMEN DE UNIDADES

Cód	GRUPO DE PAGO	Sup. Dec. Admisible (ha)	Sup. Comprometida (ha)	Sup. ajustada compromiso (1) (ha)	% sobredec.	Sup. Propuesta (ha)	Importe Declarado	Importe Topado	Importe Propuesto	Importe tras sobredec.
426	HERBÁCEOS	6,62		6,60	0,00	6,60	997,72	997,72	997,72	997,72
429	OLIVAR	5,55		5,55	0,00	5,55	1.375,85	1.375,85	1.375,85	1.375,85
TOTAL		12,17	12,15	12,15		12,15	2.373,57	2.373,57	2.373,57	2.373,57

APLICACIÓN DE REDUCCIONES Y PENALIZACIONES

GRUPO DE PAGO	Importe Calculado	Importe pre-reduc.	Criterios de subvencionabilidad y compromisos	Presentación tardía	Omisión declaración	Condicionalidad	IMPORTE (Euros)
							PROPUESTO
HERBÁCEOS	997,72	997,72	0,00	0,00	0,00	0,00	997,72
OLIVAR	1.375,85	1.375,85	0,00	0,00	0,00	0,00	1.375,85
TOTAL	2.373,57	2.373,57					2.373,57

RESUMEN DE PAGOS

PROPUESTO	IMPORTE (Euros)			
	PROPUESTO	FEADER (Eje 2)	MAPA	CAPADR
PROPUESTO	2.373,57	2.017,53	232,85	123,19

RECINTOS PROPUESTOS

REF.	REFERENCIA SIGPAC	CULTIVO DESCRIPCIÓN CULTIVO	S/R G.PAGO	PEND. MEDIA (%)	SUP. DEC. ADMISIBLE (ha)	SUP. COMPROM. (ha)	SUP. AJUSTADA COMPR.(1) (ha)	SUP. CONV. SIGPAC (ha)	SUP. CERTIF. (ha)	SUP. CAMPO (ha)	SUP. CAMPO DETER. CULT. DECLARADO (ha)	SUP. DEC. REDUCIDA (ha)	SUP. PROPUESTA (ha)
-1558780	18-047-014-00095-002	8000 AVENA-SIN VARIEDAD	R 426	6,70	0,78	0,78	0,78	0,78	2,41			0,78	0,78
-1558776	18-047-014-00095-002	5000 CEBADA-SIN VARIEDAD	R 426	6,70	1,20	1,20	1,20		3,70			1,20	1,20
5495422	18-047-014-00094-003	8000 AVENA-SIN VARIEDAD	S 426	5,30	0,86	0,86	0,86		0,86			0,86	0,86
5495430	18-047-014-00096-002	8000 AVENA-SIN VARIEDAD	S 426	5,60	1,69	1,69	1,69		2,36			1,69	1,69
5495433	18-047-014-00097-002	8000 AVENA-SIN VARIEDAD	R 426	9,50	1,53	1,51	1,51		1,82			1,51	1,51
5544594	18-047-014-00093-003	8000 AVENA-SIN VARIEDAD	R 426	12,70	0,50	0,50	0,50		0,50			0,50	0,50
5544595	18-047-014-00093-009	8000 AVENA-SIN VARIEDAD	R 426	1,00	0,06	0,06	0,06		0,06			0,06	0,06
5495423	18-047-014-00094-007	101010 OLIVAR-PICUAL	S 429	27,60	0,41	0,41	0,41		0,41			0,41	0,41
5495424	18-047-014-00094-008	101010 OLIVAR-PICUAL	S 429	24,70	0,48	0,48	0,48		0,48			0,48	0,48
5495425	18-047-014-00094-010	101010 OLIVAR-PICUAL	S 429	16,40	0,17	0,17	0,17		0,17			0,17	0,17
5495429	18-047-014-00096-001	101010 OLIVAR-PICUAL	S 429	17,20	0,06	0,06	0,06		0,06			0,06	0,06
5495434	18-047-014-00097-003	101010 OLIVAR-PICUAL	R 429	19,10	0,51	0,51	0,51		0,51			0,51	0,51
5495435	18-047-014-00097-004	101010 OLIVAR-PICUAL	R 429	40,30	0,09	0,09	0,09		0,09			0,09	0,09
5495436	18-047-014-00097-005	101010 OLIVAR-PICUAL	R 429	24,20	0,05	0,05	0,05		0,05			0,05	0,05
5495445	18-047-014-00518-004	101010 OLIVAR-PICUAL	S 429	32,90	0,71	0,71	0,71		0,71			0,71	0,71
5495446	18-047-014-00518-005	101010 OLIVAR-PICUAL	S 429	41,20	3,07	3,07	3,07		3,07			3,07	3,07

(1) Superficie declarada admisible ajustada con la superficie comprometida.
(2) Factor de penalización valorando el alcance para el tipo de compromiso.

Puede verificar la integridad de una copia de este documento mediante la lectura del código QR adjunto o mediante el acceso a la dirección <https://ws050.juntadeandalucia.es/verificarFirma> indicando el código de VERIFICACIÓN

FIRMADO POR	JUAN JOSE SOLER GARCIA	FECHA	03/07/2024	
	ROCIO GUIJARRO MILLAN			
VERIFICACIÓN	Pk2jm6MP8Q4FQJJZRRTHBNMQA26B8	PÁGINA	834/3256	



INCIDENCIAS

INCIDENCIA DESCRIPCIÓN

- 4272 Verifica que las líneas de declaración de las Solicitudes Únicas no tienen solapes con la capa de Retroactividad Gráfica (ambas de la misma campaña) a nivel de expediente/línea de declaración gráfica de la solicitud.
Ref:5495433 Recinto:18-047-014-00097-00002 Cultivo: - Agregado de la referencia del recinto.:0 Zona de la referencia del recinto.:0 Superficie solapada.:0,02 Id. Incid.:95946434
- 100407 Explotación solicitada no forma parte de ningún organismo de control autorizado para la producción ecológica en Andalucía o fecha de inscripción posterior al plazo establecido (Anexo I. Criterios de Subvencionabilidad. Orden 28 de marzo de 2023).
Explotación:ES180460000351 Especie:CAPRINA
Explotación:ES180460000351 Especie:OVINA
- 100412 Número de hectáreas validadas inferior a la superficie mínima permitida por el grupo de cultivo (Anexo I. Criterios de Subvencionabilidad. Orden 28 de marzo de 2023).
Sup. Resuelta:0 Grupo de Pago:FRUTALES SECANO
- 100413 Recinto perteneciente a grupo de cultivo que no cumple con la superficie mínima requerida (Anexo I. Criterios de Subvencionabilidad. Orden 28 de marzo de 2023).
Ref:1700000006042619 Recinto:18-047-006-00039-00001 Cultivo:104090 ALMENDROS-FILIPO CEO Secano Sup. Declarada:2,48 Superficie Resolver:2,48
Ref:1700000006042620 Recinto:18-047-006-00058-00001 Cultivo:104090 ALMENDROS-FILIPO CEO Secano Sup. Declarada:1,57 Superficie Resolver:1,57
Ref:1700000006042621 Recinto:18-047-006-00073-00001 Cultivo:104090 ALMENDROS-FILIPO CEO Secano Sup. Declarada:0,84 Superficie Resolver:0,84
Ref:1700000006042627 Recinto:18-047-006-00083-00001 Cultivo:104090 ALMENDROS-FILIPO CEO Secano Sup. Declarada:2,1 Superficie Resolver:2,1
Ref:1700000006042630 Recinto:18-047-006-00242-00001 Cultivo:104090 ALMENDROS-FILIPO CEO Secano Sup. Declarada:0,71 Superficie Resolver:0,71
Ref:1700000006042631 Recinto:18-047-006-00243-00001 Cultivo:104090 ALMENDROS-FILIPO CEO Secano Sup. Declarada:0,76 Superficie Resolver:0,76
Ref:1700000006042567 Recinto:18-047-008-00263-00003 Cultivo:104090 ALMENDROS-FILIPO CEO Secano Sup. Declarada:0,11 Superficie Resolver:0,11

(1) Superficie declarada admisible ajustada con la superficie comprometida.
(2) Factor de penalización valorando el alcance para el tipo de compromiso.

Puede verificar la integridad de una copia de este documento mediante la lectura del código QR adjunto o mediante el acceso a la dirección https://ws050.juntadeandalucia.es/verificarFirma indicando el código de VERIFICACIÓN				
FIRMADO POR	JUAN JOSE SOLER GARCIA ROCIO GUIJARRO MILLAN	FECHA	03/07/2024	
VERIFICACIÓN	Pk2jm6MP8Q4FQJJRRTHBNMQA26B8	PÁGINA	835/3256	



APELLIDOS Y NOMBRE / RAZÓN SOCIAL

GALERA PUEENTES ANGEL

NIF
****0242*

EXPEDIENTE
1070887

ANUALIDAD DE PAGO
1ª

IMPORTE POR ANUALIDAD

	2023	2024	2025	2026	2027
IMPORTE MÁXIMO SUBVENCIONABLE	12.270,47 €	12.270,47 €	12.270,47 €	12.270,47 €	12.270,47 €
IMPORTE MEDIO DE TRANSFERENCIA (€/ha)	124,09 €	124,09 €	124,09 €	124,09 €	124,09 €

RESUMEN DE UNIDADES

Cód	GRUPO DE PAGO	Sup. Dec. Admisible (ha)	Sup. Comprometida (ha)	Sup. ajustada compromiso (I) (ha)	% sobredec.	Sup. Propuesta (ha)	Importe Declarado	Importe Topado	Importe Propuesto	Importe tras sobredec.
426	HERBÁCEOS	81,17		81,17	0,00	81,17	12.270,47	12.270,47	12.270,47	12.270,47
434	HERBÁCEOS NO ELEGIBLES	17,71		17,71	0,00	17,71	0,00	0,00	0,00	0,00
TOTAL		98,88	98,88	98,88		98,88	12.270,47	12.270,47	12.270,47	12.270,47

APLICACIÓN DE REDUCCIONES Y PENALIZACIONES

GRUPO DE PAGO	Importe Calculado	Importe prereduc.	Criterios de subvencionabilidad y compromisos	Presentación tardía	Omisión declaración	Condicionalidad	PROPUESTO (Euros)
HERBÁCEOS	12.270,47	12.270,47	0,00	0,00	0,00	0,00	12.270,47
HERBÁCEOS NO ELEGIBLES	0,00	0,00	0,00	0,00	0,00	0,00	0,00
TOTAL	12.270,47	12.270,47					12.270,47

RESUMEN DE PAGOS

	IMPORTE (Euros)			
	PROPUESTO	FEADER (Eje 2)	MAPA	CAPADR
PROPUESTO	12.270,47	10.429,90	1.203,73	636,84

RECINTOS PROPUESTOS

REF.	REFERENCIA SIGPAC	CULTIVO DESCRIPCIÓN CULTIVO	S/R G.PAGO	PEND. MEDIA (%)	SUP. DEC. ADMISIBLE (ha)	SUP. COMPROM. (ha)	SUP. AJUSTADA COMPR.(I) (ha)	SUP. CONV. SIGPAC (ha)	SUP. CERTIF. (ha)	SUP. CAMPO (ha)	SUP. CAMPO DETER. CULT. DECLARADO (ha)	SUP. DEC. REDUCIDA (ha)	SUP. PROPUESTA (ha)
-716443	18-149-002-00044-001	5000 CEBADA-SIN VARIEDAD	S 426	0,90	6,74	6,74	6,74	6,74	6,74			6,74	6,74
-716433	18-149-002-00044-001	5000 CEBADA-SIN VARIEDAD	S 426	0,90	3,50	3,50	3,50	3,50	3,50			3,50	3,50
-716411	18-149-008-00025-003	5000 CEBADA-SIN VARIEDAD	S 426	7,00	0,80	0,80	0,80	0,80	0,80			0,80	0,80
-716409	18-149-008-00025-003	5000 CEBADA-SIN VARIEDAD	S 426	7,00	5,20	5,20	5,20	5,20	5,20			5,20	5,20
-716395	18-149-008-00025-003	5000 CEBADA-SIN VARIEDAD	S 426	7,00	2,20	2,20	2,20	2,20	2,20			2,20	2,20
1700000002743965	18-149-001-00019-001	50004 GARBANZOS-GARBANZO DE PEDROSILLO	S 426	3,70	5,13	5,13	5,13	5,13	5,13			5,13	5,13
1700000002743971	18-149-004-00041-002	53001 YEROS-MORO DA 131	S 426	12,00	7,43	7,43	7,43	7,43	7,43			7,43	7,43
1700000002743972	18-149-007-00023-001	50004 GARBANZOS-GARBANZO DE PEDROSILLO	S 426	7,50	6,06	6,06	6,06	6,06	6,06			6,06	6,06
1700000002743980	18-149-005-00036-003	50004 GARBANZOS-GARBANZO DE PEDROSILLO	S 426	9,90	8,47	8,47	8,47	8,47	8,47			8,47	8,47
1700000002743982	18-149-004-00018-001	5000 CEBADA-SIN VARIEDAD	S 426	8,50	4,24	4,24	4,24	4,24	4,24			4,24	4,24
1700000002743984	18-149-004-00042-001	8000 AVENA-SIN VARIEDAD	S 426	9,40	11,83	11,83	11,83	11,83	11,83			11,83	11,83
1700000002743987	18-149-004-00041-002	8000 AVENA-SIN VARIEDAD	S 426	12,00	0,93	0,93	0,93	0,93	0,93			0,93	0,93
1700000002743988	18-149-007-00024-001	5000 CEBADA-SIN VARIEDAD	S 426	8,10	1,21	1,21	1,21	1,21	1,21			1,21	1,21
1700000002743989	18-149-007-00030-001	53001 YEROS-MORO DA 131	S 426	10,00	2,96	2,96	2,96	2,96	2,96			2,96	2,96
1700000002743993	18-149-008-00032-001	5000 CEBADA-SIN VARIEDAD	S 426	11,40	0,98	0,98	0,98	0,98	0,98			0,98	0,98
1700000002743995	18-149-002-00047-001	5000 CEBADA-SIN VARIEDAD	S 426	0,90	4,85	4,85	4,85	4,85	4,85			4,85	4,85
1700000002743997	18-149-016-00040-001	8000 AVENA-SIN VARIEDAD	S 426	1,50	1,67	1,67	1,67	1,67	1,67			1,67	1,67
1700000002744001	18-149-016-00408-002	8000 AVENA-SIN VARIEDAD	S 426	0,90	6,97	6,97	6,97	6,97	6,97			6,97	6,97
1700000002743966	18-149-004-00024-002	20000 BARBECHO TRADICIONAL-SIN VARIEDAD	S 434	8,60	4,62	4,62	4,62	4,62	4,62			4,62	4,62
1700000002743967	18-149-004-00025-002	20000 BARBECHO TRADICIONAL-SIN VARIEDAD	S 434	8,80	2,55	2,55	2,55	2,55	2,55			2,55	2,55
1700000002743975	18-149-021-00112-001	20000 BARBECHO TRADICIONAL-SIN VARIEDAD	S 434	5,90	2,51	2,51	2,51	2,51	2,51			2,51	2,51
1700000002743976	18-149-021-00113-001	20000 BARBECHO TRADICIONAL-SIN VARIEDAD	S 434	5,30	2,77	2,77	2,77	2,77	2,77			2,77	2,77
1700000002743977	18-149-021-00182-001	20000 BARBECHO TRADICIONAL-SIN VARIEDAD	S 434	5,60	5,26	5,26	5,26	5,26	5,26			5,26	5,26

(1) Superficie declarada admisible ajustada con la superficie comprometida.
(2) Factor de penalización valorando el alcance para el tipo de compromiso.

Puede verificar la integridad de una copia de este documento mediante la lectura del código QR adjunto o mediante el acceso a la dirección <https://ws050.juntadeandalucia.es/verificarFirma> indicando el código de VERIFICACIÓN

FIRMADO POR	JUAN JOSE SOLER GARCIA	FECHA	03/07/2024	
	ROCIO GUIJARRO MILLAN			
VERIFICACIÓN	Pk2jm6MP8Q4FQJJZRRTHBNMQA26B8	PÁGINA	836/3256	



<u>APELLIDOS Y NOMBRE / RAZÓN SOCIAL</u>	<u>NIF</u>	<u>EXPEDIENTE</u>	<u>ANUALIDAD DE PAGO</u>
GALERA QUILES MARIA LUISA	***6027*	1224981	

RESUMEN DE PAGOS

PROPUESTO	<u>IMPORTE (Euros)</u>			
	<u>PROPUESTO</u>	<u>FEADER (Eje 2)</u>	<u>MAPA</u>	<u>CAPADR</u>
	0,00	0,00	0,00	0,00

INCIDENCIAS

INCIDENCIA DESCRIPCIÓN

- 4272 Verifica que las líneas de declaración de las Solicitudes Únicas no tienen solapes con la capa de Retroactividad Gráfica (ambas de la misma campaña) a nivel de expediente/línea de declaración gráfica de la solicitud.
Ref:1700000007045239 Recinto:18-047-006-00266-00001 Cultivo: - Agregado de la referencia del recinto.:0 Zona de la referencia del recinto.:0 Superficie solapada.:0,02 Id. Incid.:95944428
Ref:1700000007045241 Recinto:18-047-006-00272-00002 Cultivo: - Agregado de la referencia del recinto.:0 Zona de la referencia del recinto.:0 Superficie solapada.:0,06 Id. Incid.:95944429
- 100424 Solicita recinto que no está comprometido para la operación.
Ref:1700000007045235 Recinto:18-047-006-00015-00006 Cultivo:104020 ALMENDROS-GUARA Secano
Ref:1700000007045236 Recinto:18-047-006-00021-00002 Cultivo:104020 ALMENDROS-GUARA Secano
Ref:1700000007045242 Recinto:18-047-006-00222-00003 Cultivo:104020 ALMENDROS-GUARA Secano
Ref:1700000007045239 Recinto:18-047-006-00266-00001 Cultivo:104020 ALMENDROS-GUARA Secano
Ref:1700000007045240 Recinto:18-047-006-00269-00001 Cultivo:104057 ALMENDROS-AVIJOR Secano
Ref:1700000007045241 Recinto:18-047-006-00272-00002 Cultivo:104020 ALMENDROS-GUARA Secano
Ref:1700000007045238 Recinto:18-047-006-00272-00007 Cultivo:125000 FRUTOS DE CÁSCARA-SIN VARIEDAD Secano
Ref:1700000007045237 Recinto:18-047-006-00289-00002 Cultivo:104020 ALMENDROS-GUARA Secano
- 101008 Expediente sin compromisos vigentes.
Operación:6503.2

(1) Superficie declarada admisible ajustada con la superficie comprometida.
(2) Factor de penalización valorando el alcance para el tipo de compromiso.

Puede verificar la integridad de una copia de este documento mediante la lectura del código QR adjunto o mediante el acceso a la dirección https://ws050.juntadeandalucia.es/verificarFirma indicando el código de VERIFICACIÓN				
FIRMADO POR	JUAN JOSE SOLER GARCIA	FECHA	03/07/2024	
	ROCIO GUIJARRO MILLAN			
VERIFICACIÓN	Pk2jm6MP8Q4FQJJZRRTHBNMQA26B8	PÁGINA	837/3256	



APELLIDOS Y NOMBRE / RAZÓN SOCIAL

GALERA SANCHEZ FRANCISCO

NIF
***4548*

EXPEDIENTE
1185892

ANUALIDAD DE PAGO
1ª

IMPORTE POR ANUALIDAD

	2023	2024	2025	2026	2027
IMPORTE MÁXIMO SUBVENCIONABLE	2.606,74 €	2.606,74 €	2.606,74 €	2.606,74 €	2.606,74 €
IMPORTE MEDIO DE TRANSFERENCIA (€/ha)	218,69 €	218,69 €	218,69 €	218,69 €	218,69 €

RESUMEN DE UNIDADES

Cód	GRUPO DE PAGO	Sup. Dec. Admisible (ha)	Sup. Comprometida (ha)	Sup. ajustada compromiso (I) (ha)	% sobredec.	Sup. Propuesta (ha)	Importe Declarado	Importe Topado	Importe Propuesto	Importe tras sobredec.
426	HERBÁCEOS	3,60		3,60	0,00	3,60	544,21	544,21	544,21	544,21
429	OLIVAR	8,34		8,32	0,00	8,32	2.062,53	2.062,53	2.062,53	2.062,53
TOTAL		11,94	11,92	11,92		11,92	2.606,74	2.606,74	2.606,74	2.606,74

APLICACIÓN DE REDUCCIONES Y PENALIZACIONES

GRUPO DE PAGO	Importe Calculado	Importe prereduc.	Criterios de subvencionabilidad y compromisos	Presentación tardía	Omisión declaración	Condicionalidad	IMPORTE (Euros)
							PROPUESTO
HERBÁCEOS	544,21	544,21	0,00	0,00	0,00	0,00	544,21
OLIVAR	2.062,53	2.062,53	0,00	0,00	0,00	0,00	2.062,53
TOTAL	2.606,74	2.606,74					2.606,74

RESUMEN DE PAGOS

PROPUESTO	IMPORTE (Euros)			
	PROPUESTO	FEADER (Eje 2)	MAPA	CAPADR
PROPUESTO	2.606,74	2.215,73	255,72	135,29

RECINTOS PROPUESTOS

REF.	REFERENCIA SIGPAC	CULTIVO	DESCRIPCIÓN CULTIVO	S/R G.PAGO	PEND. MEDIA (%)	SUP. DEC. ADMISIBLE (ha)	SUP. COMPROM. (ha)	SUP. AJUSTADA COMPR.(I) (ha)	SUP. CONV. SIGPAC (ha)	SUP. CERTIF. (ha)	SUP. CAMPO (ha)	SUP. CAMPO DETER. CULT. DECLARADO (ha)	SUP. DEC. REDUCIDA (ha)	SUP. PROPUESTA (ha)
1700000006042579	18-047-006-00031-002	5000	CEBADA-SIN VARIEDAD	S 426	2,90	3,60	3,60	3,60	3,60	3,60	3,60	3,60	3,60	3,60
4614642	18-047-008-00013-001	101010	OLIVAR-PICUAL	S 429	4,40	3,20	3,20	3,20	3,20	3,20	3,20	3,20	3,20	3,20
4614721	18-047-014-00506-001	101010	OLIVAR-PICUAL	S 429	22,70	0,99	0,99	0,99	0,99	0,99	0,99	0,99	0,99	0,99
4614723	18-047-014-00499-006	101010	OLIVAR-PICUAL	S 429	21,10	0,34	0,34	0,34	0,34	0,34	0,34	0,34	0,34	0,34
1700000006042599	18-047-006-00154-002	101010	OLIVAR-PICUAL	S 429	6,50	2,28	2,28	2,28	2,28	2,28	2,28	2,28	2,28	2,28
1700000006042600	18-047-006-00156-002	101010	OLIVAR-PICUAL	S 429	9,20	0,97	0,97	0,97	0,97	0,97	0,97	0,97	0,97	0,97
1700000006042606	18-047-010-00078-001	101010	OLIVAR-PICUAL	S 429	21,90	0,34	0,32	0,32	0,32	0,32	0,32	0,32	0,32	0,32
1700000006042607	18-047-010-00078-003	101010	OLIVAR-PICUAL	S 429	34,90	0,22	0,22	0,22	0,22	0,22	0,22	0,22	0,22	0,22

(1) Superficie declarada admisible ajustada con la superficie comprometida.

(2) Factor de penalización valorando el alcance para el tipo de compromiso.

Puede verificar la integridad de una copia de este documento mediante la lectura del código QR adjunto o mediante el acceso a la dirección <https://ws050.juntadeandalucia.es/verificarFirma> indicando el código de VERIFICACIÓN

FIRMADO POR	JUAN JOSE SOLER GARCIA	FECHA	03/07/2024	
	ROCIO GUIJARRO MILLAN			
VERIFICACIÓN	Pk2jm6MP8Q4FQJJZRRTHBNMQA26B8	PÁGINA	838/3256	




INCIDENCIAS

INCIDENCIA DESCRIPCIÓN

- 4272 Verifica que las líneas de declaración de las Solicitudes Únicas no tienen solapes con la capa de Retroactividad Gráfica (ambas de la misma campaña) a nivel de expediente/línea de declaración gráfica de la solicitud.
Ref:4614640 Recinto:18-047-008-00010-00001 Cultivo: - Agregado de la referencia del recinto.:0 Zona de la referencia del recinto.:0 Superficie solapada.:002 Id. Incid.:95941973
- 100402 Recinto solicitado no forma parte de ningún organismo de control autorizado para la producción ecológica en Andalucía o fecha de inscripción posterior al plazo establecido (Anexo I. Criterios de Subvencionabilidad. Orden 28 de marzo de 2023).
Ref:170000006042577 Recinto:18-047-006-00273-00001 Cultivo:8000 AVENA-SIN VARIEDAD Secano
Ref:-1557898 Recinto:18-047-010-00126-00002 Cultivo:101010 OLIVAR-PICUAL Secano
- 100412 Número de hectáreas validadas inferior a la superficie mínima permitida por el grupo de cultivo (Anexo I. Criterios de Subvencionabilidad. Orden 28 de marzo de 2023).
Sup. Resuelta:0 Grupo de Pago:FRUTALES SECANO
- 100413 Recinto perteneciente a grupo de cultivo que no cumple con la superficie mínima requerida (Anexo I. Criterios de Subvencionabilidad. Orden 28 de marzo de 2023).
Ref:-977708 Recinto:18-047-006-00031-00004 Cultivo:104057 ALMENDROS-AVIJOR Secano Sup. Declarada:0,56 Superficie Resolver:0,56
Ref:170000006042628 Recinto:18-047-006-00078-00001 Cultivo:104012 ALMENDROS-FELISIA Secano Sup. Declarada:0,99 Superficie Resolver:0,99
Ref:170000006042622 Recinto:18-047-006-00134-00003 Cultivo:104012 ALMENDROS-FELISIA Secano Sup. Declarada:1,03 Superficie Resolver:1,03
Ref:170000006042625 Recinto:18-047-006-00137-00001 Cultivo:104020 ALMENDROS-GUARA Secano Sup. Declarada:0,62 Superficie Resolver:0,62
Ref:170000006042635 Recinto:18-047-006-00137-00002 Cultivo:104020 ALMENDROS-GUARA Secano Sup. Declarada:0,56 Superficie Resolver:0,56
Ref:170000006042624 Recinto:18-047-006-00144-00001 Cultivo:104020 ALMENDROS-GUARA Secano Sup. Declarada:0,69 Superficie Resolver:0,69
Ref:170000006042634 Recinto:18-047-006-00159-00001 Cultivo:104020 ALMENDROS-GUARA Secano Sup. Declarada:1,24 Superficie Resolver:1,24
Ref:170000006042637 Recinto:18-047-006-00178-00001 Cultivo:104022 ALMENDROS-LARGUETA Secano Sup. Declarada:1 Superficie Resolver:1
Ref:170000006042636 Recinto:18-047-006-00214-00001 Cultivo:104020 ALMENDROS-GUARA Secano Sup. Declarada:0,61 Superficie Resolver:0,61
Ref:170000006042632 Recinto:18-047-006-00223-00001 Cultivo:104012 ALMENDROS-FELISIA Secano Sup. Declarada:0,69 Superficie Resolver:0,69
Ref:170000006042633 Recinto:18-047-006-00259-00001 Cultivo:104012 ALMENDROS-FELISIA Secano Sup. Declarada:1,05 Superficie Resolver:1,05
Ref:170000006042613 Recinto:18-047-006-00277-00001 Cultivo:104020 ALMENDROS-GUARA Secano Sup. Declarada:2 Superficie Resolver:2
Ref:170000006042612 Recinto:18-047-006-00298-00001 Cultivo:104020 ALMENDROS-GUARA Secano Sup. Declarada:0,78 Superficie Resolver:0,78
Ref:170000006042618 Recinto:18-047-006-00300-00001 Cultivo:104020 ALMENDROS-GUARA Secano Sup. Declarada:3,29 Superficie Resolver:3,29
Ref:170000006042617 Recinto:18-047-006-00307-00001 Cultivo:104020 ALMENDROS-GUARA Secano Sup. Declarada:1,3 Superficie Resolver:1,3
Ref:170000006042616 Recinto:18-047-006-00555-00001 Cultivo:104020 ALMENDROS-GUARA Secano Sup. Declarada:1,09 Superficie Resolver:1,09
Ref:4614635 Recinto:18-047-008-00005-00001 Cultivo:104020 ALMENDROS-GUARA Secano Sup. Declarada:2,63 Superficie Resolver:2,63
Ref:4614640 Recinto:18-047-008-00010-00001 Cultivo:104020 ALMENDROS-GUARA Secano Sup. Declarada:2,42 Superficie Resolver:2,4
Ref:4614643 Recinto:18-047-008-00013-00002 Cultivo:104020 ALMENDROS-GUARA Secano Sup. Declarada:1,47 Superficie Resolver:1,47
Ref:4614644 Recinto:18-047-008-00252-00001 Cultivo:104020 ALMENDROS-GUARA Secano Sup. Declarada:1,41 Superficie Resolver:1,41
Ref:4614649 Recinto:18-047-008-00282-00001 Cultivo:104020 ALMENDROS-GUARA Secano Sup. Declarada:1,18 Superficie Resolver:1,18
Ref:170000006042615 Recinto:18-047-009-00086-00001 Cultivo:104020 ALMENDROS-GUARA Secano Sup. Declarada:0,5 Superficie Resolver:0,5
Ref:4614652 Recinto:18-047-009-00114-00001 Cultivo:104020 ALMENDROS-GUARA Secano Sup. Declarada:1,44 Superficie Resolver:1,44
Ref:4614655 Recinto:18-047-009-00116-00001 Cultivo:104020 ALMENDROS-GUARA Secano Sup. Declarada:3,1 Superficie Resolver:3,1
- 100424 Solicita recinto que no está comprometido para la operación.
Ref:170000006042577 Recinto:18-047-006-00273-00001 Cultivo:8000 AVENA-SIN VARIEDAD Secano
Ref:-1557898 Recinto:18-047-010-00126-00002 Cultivo:101010 OLIVAR-PICUAL Secano

(1) Superficie declarada admisible ajustada con la superficie comprometida.
(2) Factor de penalización valorando el alcance para el tipo de compromiso.

Puede verificar la integridad de una copia de este documento mediante la lectura del código QR adjunto o mediante el acceso a la dirección https://ws050.juntadeandalucia.es/verificarFirma indicando el código de VERIFICACIÓN				
FIRMADO POR	JUAN JOSE SOLER GARCIA	FECHA	03/07/2024	
	ROCIO GUIJARRO MILLAN			
VERIFICACIÓN	Pk2jm6MP8Q4FQJJZRRTHBNMQA26B8	PÁGINA	839/3256	



APELLIDOS Y NOMBRE / RAZÓN SOCIAL

GALERA SANCHEZ MERCEDES

NIF
****1278*

EXPEDIENTE
1258124

ANUALIDAD DE PAGO
1ª

IMPORTE POR ANUALIDAD

	2023	2024	2025	2026	2027
IMPORTE MÁXIMO SUBVENCIONABLE	554,79 €	554,79 €	554,79 €	554,79 €	554,79 €
IMPORTE MEDIO DE TRANSFERENCIA (€/ha)	151,17 €	151,17 €	151,17 €	151,17 €	151,17 €

RESUMEN DE UNIDADES

Cód	GRUPO DE PAGO	Sup. Dec. Admisible (ha)	Sup. Comprometida (ha)	Sup. ajustada compromiso (1) (ha)	% sobredec.	Sup. Propuesta (ha)	Importe Declarado	Importe Topado	Importe Propuesto	Importe tras sobredec.
426	HERBÁCEOS	3,67		3,67	0,00	3,67	554,79	554,79	554,79	554,79
TOTAL		3,67	3,67	3,67		3,67	554,79	554,79	554,79	554,79

APLICACIÓN DE REDUCCIONES Y PENALIZACIONES

GRUPO DE PAGO	Importe Calculado	Importe prereduc.	Criterios de subvencionabilidad y compromisos	Presentación tardía	Omisión declaración	Condicionality	IMPORTE (Euros) PROPUESTO
HERBÁCEOS	554,79	554,79	0,00	0,00	0,00	0,00	554,79
TOTAL	554,79	554,79					554,79

RESUMEN DE PAGOS

	IMPORTE (Euros)		
	PROPUESTO	FEADER (Eje 2)	MAPA
PROPUESTO	554,79	471,57	54,42
			CAPADR 28,80

RECINTOS PROPUESTOS

REF.	REFERENCIA SIGPAC	CULTIVO	DESCRIPCIÓN CULTIVO	S/R	G.PAGO	PEND. MEDIA (%)	SUP. DEC. ADMISIBLE (ha)	SUP. COMPROM. (ha)	SUP. AJUSTADA COMPR.(1) (ha)	SUP. CONV. SIGPAC (ha)	SUP. CERTIE (ha)	SUP. CAMPO (ha)	SUP. CAMPO DETER. CULT. DECLARADO (ha)	SUP. DEC. REDUCIDA (ha)	SUP. PROPUESTA (ha)
170000004900158	18-167-018-00299-001	5158	CEBADA-CHRONICLE	S	426	0,90	3,67	3,67	3,67		3,67			3,67	3,67

(1) Superficie declarada admisible ajustada con la superficie comprometida.
(2) Factor de penalización valorando el alcance para el tipo de compromiso.

Puede verificar la integridad de una copia de este documento mediante la lectura del código QR adjunto o mediante el acceso a la dirección <https://ws050.juntadeandalucia.es/verificarFirma> indicando el código de VERIFICACIÓN

FIRMADO POR	JUAN JOSE SOLER GARCIA	FECHA	03/07/2024	
	ROCIO GUIJARRO MILLAN			
VERIFICACIÓN	Pk2jm6MP8Q4FQJJZRRTHBNMQA26B8	PÁGINA	840/3256	



<u>APELLIDOS Y NOMBRE / RAZÓN SOCIAL</u>	<u>NIF</u>	<u>EXPEDIENTE</u>	<u>ANUALIDAD DE PAGO</u>
GALERA TRUJILLO PURIFICACION	****3115*	1085114	1ª
IMPORTE MÁXIMO SUBVENCIONABLE			
	2023	2024	2025
	4.471,56 €	4.471,56 €	4.471,56 €
IMPORTE MEDIO DE TRANSFERENCIA (€/ha)			
	153,87 €	153,87 €	153,87 €

RESUMEN DE UNIDADES

Cód	GRUPO DE PAGO	Sup. Dec. Admisible (ha)	Sup. Comprometida (ha)	Sup. ajustada compromiso (1) (ha)	% sobredec.	Sup. Propuesta (ha)	Importe Declarado	Importe Topado	Importe Propuesto	Importe tras sobredec.
426	HERBÁCEOS	2,80		2,80	0,00	2,80	423,28	423,28	423,28	423,28
432	FRUTALES SECANO	17,46		17,46	0,00	17,46	3.775,55	3.775,55	3.775,55	3.775,55
433	FRUTALES REGADÍO	0,78		0,78	0,00	0,78	272,73	272,73	272,73	272,73
434	HERBÁCEOS NO ELEGIBLES	8,02		8,02	0,00	8,02	0,00	0,00	0,00	0,00
TOTAL		29,06	29,06	29,06		29,06	4.471,56	4.471,56	4.471,56	4.471,56

APLICACIÓN DE REDUCCIONES Y PENALIZACIONES

GRUPO DE PAGO	Importe Calculado	Importe prereduc.	Criterios de subvencionabilidad y compromisos	Presentación tardía	Omisión declaración	Condicionalidad	IMPORTE (Euros) PROPUESTO
FRUTALES REGADÍO	272,73	272,73	0,00	0,00	0,00	0,00	272,73
FRUTALES SECANO	3.775,55	3.775,55	0,00	0,00	0,00	0,00	3.775,55
HERBÁCEOS	423,28	423,28	0,00	0,00	0,00	0,00	423,28
HERBÁCEOS NO ELEGIBLES	0,00	0,00	0,00	0,00	0,00	0,00	0,00
TOTAL	4.471,56	4.471,56					4.471,56

RESUMEN DE PAGOS

	IMPORTE (Euros)			
	PROPUESTO	FEADER (Eje 2)	MAPA	CAPADR
PROPUESTO	4.471,56	3.800,83	438,65	232,08

RECINTOS PROPUESTOS

REF.	REFERENCIA SIGPAC	CULTIVO	DESCRIPCIÓN CULTIVO	S/R	G.PAGO	PEND. MEDIA (%)	SUP. DEC. ADMISIBLE (ha)	SUP. COMPROM. (ha)	SUP. AJUSTADA COMPR.(1) (ha)	SUP. CONV. SIGPAC (ha)	SUP. CERTIF. (ha)	SUP. CAMPO (ha)	SUP. CAMPO DETER. CULT. DECLARADO (ha)	SUP. DEC. REDUCIDA (ha)	SUP. PROPUESTA (ha)
170000002674686	18-100-030-00016-006	5000	CEBADA-SIN VARIEDAD	S	426	6,10	2,80	2,80	2,80		2,80			2,80	2,80
4586558	18-100-008-00190-002	104020	ALMENDROS-GUARA	S	432	4,40	3,68	3,68	3,68		3,68			3,68	3,68
170000002674681	18-100-026-00096-001	104007	ALMENDROS-COMUNA	S	432	20,40	0,25	0,25	0,25		0,25			0,25	0,25
170000002674700	18-100-030-00016-003	104007	ALMENDROS-COMUNA	S	432	15,20	1,69	1,69	1,69		1,69			1,69	1,69
170000002674701	18-100-030-00016-002	104007	ALMENDROS-COMUNA	S	432	21,40	1,14	1,14	1,14		1,14			1,14	1,14
170000002674702	18-100-026-00133-002	104007	ALMENDROS-COMUNA	S	432	14,30	1,98	1,98	1,98		1,98			1,98	1,98
170000002674703	18-100-026-00133-001	104007	ALMENDROS-COMUNA	S	432	18,60	0,41	0,41	0,41		0,41			0,41	0,41
170000002674704	18-100-026-00137-002	104007	ALMENDROS-COMUNA	S	432	9,30	2,57	2,57	2,57		2,57			2,57	2,57
170000002674705	18-100-026-00137-001	104007	ALMENDROS-COMUNA	S	432	10,70	2,42	2,42	2,42		2,42			2,42	2,42
170000002674706	18-100-008-00551-001	104020	ALMENDROS-GUARA	S	432	6,70	0,84	0,84	0,84		0,84			0,84	0,84
170000002674707	18-100-018-00001-001	104020	ALMENDROS-GUARA	S	432	9,50	1,88	1,88	1,88		1,88			1,88	1,88
170000002674708	18-100-015-00075-002	104007	ALMENDROS-COMUNA	S	432	9,50	0,60	0,60	0,60		0,60			0,60	0,60
4586557	18-100-008-00152-001	104020	ALMENDROS-GUARA	R	433	1,90	0,78	0,78	0,78		0,78			0,78	0,78
170000002674687	18-100-026-00108-003	20000	BARBECHO TRADICIONAL-SIN VARIEDAD	R	434	7,30	0,24	0,24	0,24		0,24			0,24	0,24
170000002674692	18-100-015-00075-005	20000	BARBECHO TRADICIONAL-SIN VARIEDAD	S	434	8,80	2,39	2,39	2,39		2,39			2,39	2,39
170000002674693	18-100-027-00002-001	20000	BARBECHO TRADICIONAL-SIN VARIEDAD	S	434	5,00	2,13	2,13	2,13		2,13			2,13	2,13
170000002674694	18-100-026-00104-003	20000	BARBECHO TRADICIONAL-SIN VARIEDAD	R	434	4,30	0,24	0,24	0,24		0,24			0,24	0,24
170000002674695	18-100-026-00108-002	20000	BARBECHO TRADICIONAL-SIN VARIEDAD	R	434	7,40	0,10	0,10	0,10		0,10			0,10	0,10
170000002674698	18-100-015-00075-003	20000	BARBECHO TRADICIONAL-SIN VARIEDAD	S	434	9,80	1,15	1,15	1,15		1,15			1,15	1,15
170000002674699	18-100-015-00075-004	20000	BARBECHO TRADICIONAL-SIN VARIEDAD	S	434	8,80	1,77	1,77	1,77		1,77			1,77	1,77

(1) Superficie declarada admisible ajustada con la superficie comprometida.
 (2) Factor de penalización valorando el alcance para el tipo de compromiso.

Puede verificar la integridad de una copia de este documento mediante la lectura del código QR adjunto o mediante el acceso a la dirección https://ws050.juntadeandalucia.es/verificarFirma indicando el código de VERIFICACIÓN					
FIRMADO POR	JUAN JOSE SOLER GARCIA		FECHA		03/07/2024
	ROCIO GUIJARRO MILLAN				
VERIFICACIÓN	Pk2jm6MP8Q4FQJJZRRTHBNMQA26B8		PÁGINA		841/3256



APELLIDOS Y NOMBRE / RAZÓN SOCIAL

GALINDO SIERRA MANUEL

NIF
****1848*

EXPEDIENTE
1268064

ANUALIDAD DE PAGO

1ª

IMPORTE POR ANUALIDAD

	2023	2024	2025	2026	2027
IMPORTE MÁXIMO SUBVENCIONABLE	325,18 €	325,18 €	325,18 €	325,18 €	325,18 €
IMPORTE MEDIO DE TRANSFERENCIA (€/ha)	349,66 €	349,66 €	349,66 €	349,66 €	349,66 €

RESUMEN DE UNIDADES

Cód	GRUPO DE PAGO	Sup. Dec. Admisible (ha)	Sup. Comprometida (ha)	Sup. ajustada compromiso (1) (ha)	% sobredec.	Sup. Propuesta (ha)	Importe Declarado	Importe Topado	Importe Propuesto	Importe tras sobredec.
433	FRUTALES REGADÍO	0,93		0,93	0,00	0,93	325,18	325,18	325,18	325,18
TOTAL		0,93	0,93	0,93		0,93	325,18	325,18	325,18	325,18

APLICACIÓN DE REDUCCIONES Y PENALIZACIONES

GRUPO DE PAGO	Importe Calculado	Importe prereduc.	Criterios de subvencionabilidad y compromisos	Presentación tardía	Omisión declaración	Condicionality	IMPORTE (Euros) PROPUESTO
FRUTALES REGADÍO	325,18	325,18	0,00	0,00	0,00	0,00	325,18
TOTAL	325,18	325,18					325,18

RESUMEN DE PAGOS

	IMPORTE (Euros)			
	PROPUESTO	FEADER (Eje 2)	MAPA	CAPADR
PROPUESTO	325,18	276,40	31,90	16,88

RECINTOS PROPUESTOS

REF.	REFERENCIA SIGPAC	CULTIVO	DESCRIPCIÓN CULTIVO	S/R	G.PAGO	PEND. MEDIA (%)	SUP. DEC. ADMISIBLE (ha)	SUP. COMPROM. (ha)	SUP. AJUSTADA COMPR.(1) (ha)	SUP. CONV. SIGPAC (ha)	SUP. CERTIE. (ha)	SUP. CAMPO (ha)	SUP. CAMPO DETER. CULT. DECLARADO (ha)	SUP. DEC. REDUCIDA (ha)	SUP. PROPUESTA (ha)
-1404383	18-028-001-00086-002	105003	MELOCOTONEROS-ADRIATICA	R	433	6,30	0,04	0,04	0,04		0,04			0,04	0,04
-1404382	18-028-001-00086-003	105003	MELOCOTONEROS-ADRIATICA	R	433	4,80	0,89	0,89	0,89		0,89			0,89	0,89

(1) Superficie declarada admisible ajustada con la superficie comprometida.
(2) Factor de penalización valorando el alcance para el tipo de compromiso.

Puede verificar la integridad de una copia de este documento mediante la lectura del código QR adjunto o mediante el acceso a la dirección <https://ws050.juntadeandalucia.es/verificarFirma> indicando el código de VERIFICACIÓN

FIRMADO POR	JUAN JOSE SOLER GARCIA	FECHA	03/07/2024	
	ROCIO GUIJARRO MILLAN			
VERIFICACIÓN	Pk2jm6MP8Q4FQJJZRRTHBNMQA26B8	PÁGINA	842/3256	



APELLIDOS Y NOMBRE / RAZÓN SOCIAL

GALINDO SIERRA VICTOR MANUEL

NIF
****0158*

EXPEDIENTE
1262448

ANUALIDAD DE PAGO
1ª

IMPORTE POR ANUALIDAD

	2023	2024	2025	2026	2027
IMPORTE MÁXIMO SUBVENCIONABLE	209,80 €	209,80 €	209,80 €	209,80 €	209,80 €
IMPORTE MEDIO DE TRANSFERENCIA (€/ha)	349,67 €	349,67 €	349,67 €	349,67 €	349,67 €

RESUMEN DE UNIDADES

Cód	GRUPO DE PAGO	Sup. Dec. Admisible (ha)	Sup. Comprometida (ha)	Sup. ajustada compromiso (1) (ha)	% sobredec.	Sup. Propuesta (ha)	Importe Declarado	Importe Topado	Importe Propuesto	Importe tras sobredec.
433	FRUTALES REGADÍO	0,67		0,60	0,00	0,60	209,80	209,80	209,80	209,80
TOTAL		0,67	0,60	0,60		0,60	209,80	209,80	209,80	209,80

APLICACIÓN DE REDUCCIONES Y PENALIZACIONES

GRUPO DE PAGO	Importe Calculado	Importe prerreduc.	Criterios de subvencionabilidad y compromisos	Presentación tardía	Omisión declaración	Condicionality	IMPORTE (Euros) PROPUESTO
FRUTALES REGADÍO	209,80	209,80	0,00	0,00	0,00	0,00	209,80
TOTAL	209,80	209,80					209,80

RESUMEN DE PAGOS

	IMPORTE (Euros)		
	PROPUESTO	FEADER (Eje 2)	MAPA
PROPUESTO	209,80	178,33	20,58
			CAPADR 10,89

RECINTOS PROPUESTOS

REF.	REFERENCIA SIGPAC	CULTIVO	DESCRIPCIÓN CULTIVO	S/R	G.PAGO	PEND. MEDIA (%)	SUP. DEC. ADMISIBLE (ha)	SUP. COMPROM. (ha)	SUP. AJUSTADA COMPR.(1) (ha)	SUP. CONV. SIGPAC (ha)	SUP. CERTIE. (ha)	SUP. CAMPO (ha)	SUP. CAMPO DETER. CULT. DECLARADO (ha)	SUP. DEC. REDUCIDA (ha)	SUP. PROPUESTA (ha)
5294625	18-028-002-00196-003	105211	MELOCOTONEROS-CATHERINA	R	433	1,90	0,67	0,60	0,60		0,67			0,60	0,60

INCIDENCIAS

INCIDENCIA DESCRIPCIÓN

4272 Verifica que las líneas de declaración de las Solicitudes Únicas no tienen solapes con la capa de Retroactividad Gráfica (ambas de la misma campaña) a nivel de expediente/línea de declaración gráfica de la solicitud.
 Ref:5294625 Recinto:18-028-002-00196-00003 Cultivo: - Agregado de la referencia del recinto.:0 Zona de la referencia del recinto.:0 Superficie solapada.:0,07 Id. Incid.:95947185

(1) Superficie declarada admisible ajustada con la superficie comprometida.
 (2) Factor de penalización valorando el alcance para el tipo de compromiso.

Puede verificar la integridad de una copia de este documento mediante la lectura del código QR adjunto o mediante el acceso a la dirección <https://ws050.juntadeandalucia.es/verificarFirma> indicando el código de VERIFICACIÓN

FIRMADO POR	JUAN JOSE SOLER GARCIA	FECHA	03/07/2024	
	ROCIO GUIJARRO MILLAN			
VERIFICACIÓN	Pk2jm6MP8Q4FQJJZRRTHBNMQA26B8	PÁGINA	843/3256	



APELLIDOS Y NOMBRE / RAZÓN SOCIAL

GALLARDO AZOR ANTONIO

NIF
****8848*

EXPEDIENTE
1097067

ANUALIDAD DE PAGO
1ª

IMPORTE POR ANUALIDAD

	2023	2024	2025	2026	2027
IMPORTE MÁXIMO SUBVENCIONABLE	7.361,39 €	7.361,39 €	7.361,39 €	7.361,39 €	7.361,39 €
IMPORTE MEDIO DE TRANSFERENCIA (€/ha)	235,49 €	235,49 €	235,49 €	235,49 €	235,49 €

RESUMEN DE UNIDADES

Cód	GRUPO DE PAGO	Sup. Dec. Admisible (ha)	Sup. Comprometida (ha)	Sup. ajustada compromiso (I) (ha)	% sobredec.	Sup. Propuesta (ha)	Importe Declarado	Importe Topado	Importe Propuesto	Importe tras sobredec.
432	FRUTALES SECANO	26,75		26,75	0,00	26,75	5.784,42	5.784,42	5.784,42	5.784,42
433	FRUTALES REGADÍO	4,51		4,51	0,00	4,51	1.576,97	1.576,97	1.576,97	1.576,97
TOTAL		31,26	31,26	31,26		31,26	7.361,39	7.361,39	7.361,39	7.361,39

APLICACIÓN DE REDUCCIONES Y PENALIZACIONES

GRUPO DE PAGO	Importe Calculado	Importe prereduc.	Criterios de subvencionabilidad y compromisos	Presentación tardía	Omisión declaración	Condicionabilidad	IMPORTE (Euros) PROPUESTO
FRUTALES REGADÍO	1.576,97	1.576,97	0,00	0,00	0,00	0,00	1.576,97
FRUTALES SECANO	5.784,42	5.784,42	0,00	0,00	0,00	0,00	5.784,42
TOTAL	7.361,39	7.361,39					7.361,39

RESUMEN DE PAGOS

	IMPORTE (Euros)			
	PROPUESTO	FEADER (Eje 2)	MAPA	CAPADR
PROPUESTO	7.361,39	6.257,18	722,15	382,06

RECINTOS PROPUESTOS

REF.	REFERENCIA SIGPAC	CULTIVO DESCRIPCIÓN CULTIVO	S/R G.PAGO	PEND. MEDIA (%)	SUP. DEC. ADMISIBLE (ha)	SUP. COMPROM. (ha)	SUP. AJUSTADA COMPR.(I) (ha)	SUP. CONV. SIGPAC (ha)	SUP. CERTIF. (ha)	SUP. CAMPO (ha)	SUP. CAMPO DETER. CULT. DECLARADO (ha)	SUP. DEC. REDUCIDA (ha)	SUP. PROPUESTA (ha)
-716286	18-057-043-00234-004	104020 ALMENDROS-GUARA	S 432	16,50	0,58	0,58	0,58	0,58	0,58			0,58	0,58
-54876	18-057-043-00195-006	104020 ALMENDROS-GUARA	S 432	5,80	0,02	0,02	0,02	0,02	0,02			0,02	0,02
-54875	18-057-043-00195-005	104020 ALMENDROS-GUARA	S 432	5,40	0,24	0,24	0,24	0,24	0,24			0,24	0,24
4113465	18-040-011-00027-001	104020 ALMENDROS-GUARA	S 432	7,40	4,20	4,20	4,20	4,20	4,20			4,20	4,20
1700000005374573	18-040-005-00043-001	104020 ALMENDROS-GUARA	S 432	3,10	4,74	4,74	4,74	4,74	4,74			4,74	4,74
1700000005374575	18-057-043-00230-001	104020 ALMENDROS-GUARA	S 432	9,00	3,31	3,31	3,31	3,31	3,31			3,31	3,31
1700000005374576	18-057-043-00165-005	104022 ALMENDROS-LARGUETA	S 432	14,90	1,31	1,31	1,31	1,31	1,31			1,31	1,31
1700000005374577	18-040-006-00060-001	104020 ALMENDROS-GUARA	S 432	3,50	0,46	0,46	0,46	0,46	0,46			0,46	0,46
1700000005374578	18-057-044-00017-001	104020 ALMENDROS-GUARA	S 432	7,80	2,29	2,29	2,29	2,29	2,29			2,29	2,29
1700000005374579	18-040-008-00135-002	104020 ALMENDROS-GUARA	S 432	5,20	1,14	1,14	1,14	1,14	1,14			1,14	1,14
1700000005374580	18-040-008-00134-002	104020 ALMENDROS-GUARA	S 432	5,10	2,57	2,57	2,57	2,57	2,57			2,57	2,57
1700000005374581	18-040-008-00084-001	104020 ALMENDROS-GUARA	S 432	4,40	4,59	4,59	4,59	4,59	4,59			4,59	4,59
1700000005374582	18-040-009-00057-006	104020 ALMENDROS-GUARA	S 432	11,00	0,46	0,46	0,46	0,46	0,46			0,46	0,46
1700000005374584	18-040-011-00028-001	104020 ALMENDROS-GUARA	S 432	7,00	0,84	0,84	0,84	0,84	0,84			0,84	0,84
1700000005374583	18-040-009-00057-002	104020 ALMENDROS-GUARA	R 433	8,20	4,51	4,51	4,51	4,51	4,51			4,51	4,51

(1) Superficie declarada admisible ajustada con la superficie comprometida.
(2) Factor de penalización valorando el alcance para el tipo de compromiso.

Puede verificar la integridad de una copia de este documento mediante la lectura del código QR adjunto o mediante el acceso a la dirección <https://ws050.juntadeandalucia.es/verificarFirma> indicando el código de VERIFICACIÓN

FIRMADO POR	JUAN JOSE SOLER GARCIA	FECHA	03/07/2024	
	ROCIO GUIJARRO MILLAN			
VERIFICACIÓN	Pk2jm6MP8Q4FQJJZRRTHBNMQA26B8	PÁGINA	844/3256	



APELLIDOS Y NOMBRE / RAZÓN SOCIAL

GALLARDO BLANQUEZ JUAN FERNANDO

NIF

****6827*

EXPEDIENTE

1218597

ANUALIDAD DE PAGO

1ª

IMPORTE POR ANUALIDAD

	2023	2024	2025	2026	2027
IMPORTE MÁXIMO SUBVENCIONABLE	4.804,18 €	4.804,18 €	4.804,18 €	4.804,18 €	4.804,18 €
IMPORTE MEDIO DE TRANSFERENCIA (€/ha)	78,76 €	78,76 €	78,76 €	78,76 €	78,76 €

RESUMEN DE UNIDADES

Cód	GRUPO DE PAGO	Sup. Dec. Admisible (ha)	Sup. Comprometida (ha)	Sup. ajustada compromiso (I) (ha)	% sobredec.	Sup. Propuesta (ha)	Importe Declarado	Importe Topado	Importe Propuesto	Importe tras sobredec.
426	HERBÁCEOS	31,78		31,78	0,00	31,78	4.804,18	4.804,18	4.804,18	4.804,18
434	HERBÁCEOS NO ELEGIBLES	29,22		29,22	0,00	29,22	0,00	0,00	0,00	0,00
TOTAL		61,00	61,00	61,00		61,00	4.804,18	4.804,18	4.804,18	4.804,18

APLICACIÓN DE REDUCCIONES Y PENALIZACIONES

GRUPO DE PAGO	Importe Calculado	Importe prereduc.	Criterios de subvencionabilidad y compromisos	Presentación tardía	Omisión declaración	Condicionabilidad	IMPORTE (Euros) PROPUESTO
HERBÁCEOS	4.804,18	4.804,18	0,00	0,00	0,00	0,00	4.804,18
HERBÁCEOS NO ELEGIBLES	0,00	0,00	0,00	0,00	0,00	0,00	0,00
TOTAL	4.804,18	4.804,18					4.804,18

RESUMEN DE PAGOS

	IMPORTE (Euros)			
	PROPUESTO	FEADER (Eje 2)	MAPA	CAPADR
PROPUESTO	4.804,18	4.083,55	471,29	249,34

RECINTOS PROPUESTOS

REF.	REFERENCIA SIGPAC	CULTIVO DESCRIPCIÓN CULTIVO	S/R G.PAGO	PEND. MEDIA (%)	SUP. DEC. ADMISIBLE (ha)	SUP. COMPROM. (ha)	SUP. AJUSTADA COMPR.(I) (ha)	SUP. CONV. SIGPAC (ha)	SUP. CERTIF. (ha)	SUP. CAMPO (ha)	SUP. CAMPO DETER. CULT. DECLARADO (ha)	SUP. DEC. REDUCIDA (ha)	SUP. PROPUESTA (ha)
1700000006429745	18-040-003-00192-001	1000 TRIGO BLANDO-SIN VARIEDAD	S 426	5,50	4,35	4,35	4,35	4,35	4,35				
1700000006429746	18-040-003-00194-004	1000 TRIGO BLANDO-SIN VARIEDAD	S 426	3,60	0,06	0,06	0,06	0,06	0,06				
1700000006429747	18-040-003-09013-003	1000 TRIGO BLANDO-SIN VARIEDAD	S 426	4,80	0,05	0,05	0,05	0,05	0,05				
1700000006429748	18-040-003-00192-004	1000 TRIGO BLANDO-SIN VARIEDAD	R 426	6,10	0,33	0,33	0,33	0,33	0,33				
1700000006429749	18-040-003-00328-002	8000 AVENA-SIN VARIEDAD	S 426	6,30	3,69	3,69	3,69	3,69	3,69				
1700000006429767	18-040-004-00025-001	8000 AVENA-SIN VARIEDAD	S 426	4,40	2,40	2,40	2,40	2,40	2,40				
1700000006429768	18-040-004-00028-001	8000 AVENA-SIN VARIEDAD	S 426	5,60	1,45	1,45	1,45	1,45	1,45				
1700000006429770	18-040-007-00027-001	1000 TRIGO BLANDO-SIN VARIEDAD	S 426	3,60	2,80	2,80	2,80	2,80	2,80				
1700000006429771	18-040-007-00348-001	1000 TRIGO BLANDO-SIN VARIEDAD	S 426	2,90	8,37	8,37	8,37	8,37	8,37				
1700000006429772	18-040-005-00097-001	1000 TRIGO BLANDO-SIN VARIEDAD	S 426	3,40	2,46	2,46	2,46	2,46	2,46				
1700000006429773	18-040-006-00150-001	1000 TRIGO BLANDO-SIN VARIEDAD	S 426	3,20	5,82	5,82	5,82	5,82	5,82				
1700000006429735	18-040-003-00201-002	20000 BARBECHO TRADICIONAL-SIN VARIEDAD	S 434	7,60	0,89	0,89	0,89	0,89	0,89				
1700000006429736	18-040-003-00372-001	20000 BARBECHO TRADICIONAL-SIN VARIEDAD	S 434	8,90	0,80	0,80	0,80	0,80	0,80				
1700000006429737	18-040-003-00351-001	20000 BARBECHO TRADICIONAL-SIN VARIEDAD	S 434	4,20	4,08	4,08	4,08	4,08	4,08				
1700000006429751	18-040-003-00316-003	20000 BARBECHO TRADICIONAL-SIN VARIEDAD	S 434	6,70	2,82	2,82	2,82	2,82	2,82				
1700000006429752	18-040-003-00022-001	20000 BARBECHO TRADICIONAL-SIN VARIEDAD	S 434	6,10	4,09	4,09	4,09	4,09	4,09				
1700000006429753	18-040-007-00348-001	20000 BARBECHO TRADICIONAL-SIN VARIEDAD	S 434	2,90	6,47	6,47	6,47	6,47	6,47				
1700000006429755	18-040-006-00121-001	20000 BARBECHO TRADICIONAL-SIN VARIEDAD	S 434	3,70	0,22	0,22	0,22	0,22	0,22				
1700000006429769	18-040-003-00304-002	20000 BARBECHO TRADICIONAL-SIN VARIEDAD	S 434	4,00	2,17	2,17	2,17	2,17	2,17				
1700000006429774	18-040-006-00120-001	20000 BARBECHO TRADICIONAL-SIN VARIEDAD	S 434	4,60	0,86	0,86	0,86	0,86	0,86				
1700000006429776	18-040-007-00041-001	20000 BARBECHO TRADICIONAL-SIN VARIEDAD	S 434	4,30	4,03	4,03	4,03	4,03	4,03				
1700000006429778	18-040-007-00042-001	20000 BARBECHO TRADICIONAL-SIN VARIEDAD	S 434	4,20	2,79	2,79	2,79	2,79	2,79				

(1) Superficie declarada admisible ajustada con la superficie comprometida.
(2) Factor de penalización valorando el alcance para el tipo de compromiso.

Puede verificar la integridad de una copia de este documento mediante la lectura del código QR adjunto o mediante el acceso a la dirección <https://ws050.juntadeandalucia.es/verificarFirma> indicando el código de VERIFICACIÓN

FIRMADO POR	JUAN JOSE SOLER GARCIA	FECHA	03/07/2024	
	ROCIO GUIJARRO MILLAN			
VERIFICACIÓN	Pk2jm6MP8Q4FQJJZRRTHBNMQA26B8	PÁGINA	845/3256	



APELLIDOS Y NOMBRE / RAZÓN SOCIAL
GALLARDO CAMPOY CRISTOBAL

NIF
***0806*

EXPEDIENTE
1152664

ANUALIDAD DE PAGO

RESUMEN DE PAGOS

	IMPORTE (Euros)			
	PROPUESTO	FEADER (Eje 2)	MAPA	CAPADR
PROPUESTO	0,00	0,00	0,00	0,00

INCIDENCIAS

INCIDENCIA DESCRIPCIÓN

- 100402 Recinto solicitado no forma parte de ningún organismo de control autorizado para la producción ecológica en Andalucía o fecha de inscripción posterior al plazo establecido (Anexo I. Criterios de Subvencionabilidad. Orden 28 de marzo de 2023).
Ref:1700000005653137 Recinto:18-040-004-00105-00001 Cultivo:101010 OLIVAR-PICUAL Secano
- 100424 Solicita recinto que no está comprometido para la operación.
Ref:1700000005653137 Recinto:18-040-004-00105-00001 Cultivo:101010 OLIVAR-PICUAL Secano
- 101008 Expediente sin compromisos vigentes.
Operación:6503.2

(1) Superficie declarada admisible ajustada con la superficie comprometida.
(2) Factor de penalización valorando el alcance para el tipo de compromiso.

Puede verificar la integridad de una copia de este documento mediante la lectura del código QR adjunto o mediante el acceso a la dirección https://ws050.juntadeandalucia.es/verificarFirma indicando el código de VERIFICACIÓN				
FIRMADO POR	JUAN JOSE SOLER GARCIA	FECHA	03/07/2024	
	ROCIO GUIJARRO MILLAN			
VERIFICACIÓN	Pk2jm6MP8Q4FQJJZRRTHBNMQA26B8	PÁGINA	846/3256	



APELLIDOS Y NOMBRE / RAZÓN SOCIAL

Gallardo Castellar Juan Antonio

NIF
****2916*

EXPEDIENTE
1245796

ANUALIDAD DE PAGO

1ª

IMPORTE POR ANUALIDAD

	2023	2024	2025	2026	2027
IMPORTE MÁXIMO SUBVENCIONABLE	3.294,34 €	3.294,34 €	3.294,34 €	3.294,34 €	3.294,34 €
IMPORTE MEDIO DE TRANSFERENCIA (€/ha)	234,47 €	234,47 €	234,47 €	234,47 €	234,47 €

RESUMEN DE UNIDADES

Cód	GRUPO DE PAGO	Sup. Dec. Admisible (ha)	Sup. Comprometida (ha)	Sup. ajustada compromiso (1) (ha)	% sobredec.	Sup. Propuesta (ha)	Importe Declarado	Importe Topado	Importe Propuesto	Importe tras sobredec.
432	FRUTALES SECANO	12,13		12,13	0,00	12,13	2.622,99	2.622,99	2.622,99	2.622,99
433	FRUTALES REGADÍO	1,92		1,92	0,00	1,92	671,35	671,35	671,35	671,35
TOTAL		14,05	14,05	14,05		14,05	3.294,34	3.294,34	3.294,34	3.294,34

APLICACIÓN DE REDUCCIONES Y PENALIZACIONES

GRUPO DE PAGO	Importe Calculado	Importe prereduc.	Criterios de subvencionabilidad y compromisos	Presentación tardía	Omisión declaración	Condicionalidad	IMPORTE (Euros)
							PROPUESTO
FRUTALES REGADÍO	671,35	671,35	0,00	0,00	0,00	0,00	671,35
FRUTALES SECANO	2.622,99	2.622,99	0,00	0,00	0,00	0,00	2.622,99
TOTAL	3.294,34	3.294,34					3.294,34

RESUMEN DE PAGOS

PROPUESTO	IMPORTE (Euros)			
	PROPUESTO	FEADER (Eje 2)	MAPA	CAPADR
PROPUESTO	3.294,34	2.800,19	323,18	170,97

RECINTOS PROPUESTOS

REF.	REFERENCIA SIGPAC	CULTIVO DESCRIPCIÓN CULTIVO	S/R G.PAGO	PEND. MEDIA (%)	SUP. DEC. ADMISIBLE (ha)	SUP. COMPROM. (ha)	SUP. AJUSTADA COMPR.(1) (ha)	SUP. CONV. SIGPAC (ha)	SUP. CERTIF. (ha)	SUP. CAMPO (ha)	SUP. CAMPO DETER. CULT. DECLARADO (ha)	SUP. DEC. REDUCIDA (ha)	SUP. PROPUESTA (ha)
-1531026	18-167-504-00022-001	104011 ALMENDROS-DIAMAR	S	432	5,40	0,69	0,69	0,69	0,69			0,69	0,69
1700000005258756	18-100-018-00024-007	104090 ALMENDROS-FILIPO CEO	S	432	5,40	7,35	7,35	7,35	7,35			7,35	7,35
1700000005258760	18-167-504-00022-001	104011 ALMENDROS-DIAMAR	S	432	5,40	4,09	4,09	4,09	4,12			4,09	4,09
1700000005258753	18-100-008-00227-001	104090 ALMENDROS-FILIPO CEO	R	433	3,60	1,92	1,92	1,92	1,92			1,92	1,92

(1) Superficie declarada admisible ajustada con la superficie comprometida.
(2) Factor de penalización valorando el alcance para el tipo de compromiso.

Puede verificar la integridad de una copia de este documento mediante la lectura del código QR adjunto o mediante el acceso a la dirección <https://ws050.juntadeandalucia.es/verificarFirma> indicando el código de VERIFICACIÓN

FIRMADO POR	JUAN JOSE SOLER GARCIA	FECHA	03/07/2024	
	ROCIO GUIJARRO MILLAN			
VERIFICACIÓN	Pk2jm6MP8Q4FQJJZRRTHBNMQA26B8	PÁGINA	847/3256	



APELLIDOS Y NOMBRE / RAZÓN SOCIAL

GALLARDO GALLARDO FIDEL

NIF
****7674*

EXPEDIENTE
1045703

ANUALIDAD DE PAGO
1ª

IMPORTE POR ANUALIDAD

	2023	2024	2025	2026	2027
IMPORTE MÁXIMO SUBVENCIONABLE	6.591,00 €	6.591,00 €	6.591,00 €	6.591,00 €	6.591,00 €
IMPORTE MEDIO DE TRANSFERENCIA (€/ha)	216,24 €	216,24 €	216,24 €	216,24 €	216,24 €

RESUMEN DE UNIDADES

Cód	GRUPO DE PAGO	Sup. Dec. Admisible (ha)	Sup. Comprometida (ha)	Sup. ajustada compromiso (I) (ha)	% sobredec.	Sup. Propuesta (ha)	Importe Declarado	Importe Topado	Importe Propuesto	Importe tras sobredec.
432	FRUTALES SECANO	30,50		30,48	0,00	30,48	6.591,00	6.591,00	6.591,00	6.591,00
TOTAL		30,50	30,48	30,48		30,48	6.591,00	6.591,00	6.591,00	6.591,00

APLICACIÓN DE REDUCCIONES Y PENALIZACIONES

GRUPO DE PAGO	Importe Calculado	Importe prereduc.	Criterios de subvencionabilidad y compromisos	Presentación tardía	Omisión declaración	Condicionalidad	IMPORTE (Euros) PROPUESTO
FRUTALES SECANO	6.591,00	6.591,00	0,00	0,00	0,00	0,00	6.591,00
TOTAL	6.591,00	6.591,00					6.591,00

RESUMEN DE PAGOS

	IMPORTE (Euros)			
	PROPUESTO	FEADER (Eje 2)	MAPA	CAPADR
PROPUESTO	6.591,00	5.602,35	646,58	342,07

RECINTOS PROPUESTOS

REF.	REFERENCIA SIGPAC	CULTIVO	DESCRIPCIÓN CULTIVO	S/R	G.PAGO	PEND. MEDIA (%)	SUP. DEC. ADMISIBLE (ha)	SUP. COMPROM. (ha)	SUP. AJUSTADA COMPR.(I) (ha)	SUP. CONV. SIGPAC (ha)	SUP. CERTIE. (ha)	SUP. CAMPO (ha)	SUP. CAMPO DETER. CULT. DECLARADO (ha)	SUP. DEC. REDUCIDA (ha)	SUP. PROPUESTA (ha)
-711673	18-167-006-00080-003	104020	ALMENDROS-GUARA	S	432	10,70	14,24	14,22	14,22		14,24			14,22	14,22
1700000004704244	18-167-003-00113-002	104020	ALMENDROS-GUARA	S	432	3,70	2,79	2,79	2,79		2,79			2,79	2,79
1700000004704245	18-167-003-00473-001	104020	ALMENDROS-GUARA	S	432	3,90	2,93	2,93	2,93		2,93			2,93	2,93
1700000004704247	18-167-003-00179-001	104020	ALMENDROS-GUARA	S	432	3,10	1,95	1,95	1,95		1,95			1,95	1,95
1700000004705069	18-167-003-00410-001	104020	ALMENDROS-GUARA	S	432	2,90	2,57	2,57	2,57		2,57			2,57	2,57
1700000004705071	18-167-003-00429-007	104020	ALMENDROS-GUARA	S	432	6,80	1,29	1,29	1,29		1,29			1,29	1,29
1700000004705072	18-167-003-00429-004	104020	ALMENDROS-GUARA	S	432	7,00	2,48	2,48	2,48		2,48			2,48	2,48
1700000004705073	18-167-003-00426-001	104020	ALMENDROS-GUARA	S	432	5,10	2,25	2,25	2,25		2,25			2,25	2,25

INCIDENCIAS

INCIDENCIA DESCRIPCIÓN

4272 Verifica que las líneas de declaración de las Solicitudes Únicas no tienen solapes con la capa de Retroactividad Gráfica (ambas de la misma campaña) a nivel de expediente/línea de declaración gráfica de la solicitud.
Ref:-711673 Recinto:18-167-006-00080-00003 Cultivo: - Agregado de la referencia del recinto.:0 Zona de la referencia del recinto.:0 Superficie solapada.:0,02 Id. Incid.:95938721

(1) Superficie declarada admisible ajustada con la superficie comprometida.
(2) Factor de penalización valorando el alcance para el tipo de compromiso.

Puede verificar la integridad de una copia de este documento mediante la lectura del código QR adjunto o mediante el acceso a la dirección https://ws050.juntadeandalucia.es/verificarFirma indicando el código de VERIFICACIÓN					
FIRMADO POR	JUAN JOSE SOLER GARCIA		FECHA		03/07/2024
	ROCIO GUIJARRO MILLAN				
VERIFICACIÓN	Pk2jm6MP8Q4FQJJZRRTHBNMQA26B8		PÁGINA		848/3256



APELLIDOS Y NOMBRE / RAZÓN SOCIAL

GALLARDO GARCIA FRANCISCO

NIF
****1152*

EXPEDIENTE
1172686

ANUALIDAD DE PAGO
1ª

IMPORTE POR ANUALIDAD

	2023	2024	2025	2026	2027
IMPORTE MÁXIMO SUBVENCIONABLE	9.209,79 €	9.209,79 €	9.209,79 €	9.209,79 €	9.209,79 €
IMPORTE MEDIO DE TRANSFERENCIA (€/ha)	223,27 €	223,27 €	223,27 €	223,27 €	223,27 €

RESUMEN DE UNIDADES

Cód	GRUPO DE PAGO	Sup. Dec. Admisible (ha)	Sup. Comprometida (ha)	Sup. ajustada compromiso (1) (ha)	% sobredec.	Sup. Propuesta (ha)	Importe Declarado	Importe Topado	Importe Propuesto	Importe tras sobredec.
429	OLIVAR	4,90		4,90	0,00	4,90	1.214,71	1.214,71	1.214,71	1.214,71
432	FRUTALES SECANO	35,40		35,34	0,00	35,34	7.641,92	7.641,92	7.641,92	7.641,92
433	FRUTALES REGADÍO	1,01		1,01	0,00	1,01	353,16	353,16	353,16	353,16
TOTAL		41,31	41,25	41,25		41,25	9.209,79	9.209,79	9.209,79	9.209,79

APLICACIÓN DE REDUCCIONES Y PENALIZACIONES

GRUPO DE PAGO	Importe Calculado	Importe prereduc.	Criterios de subvencionabilidad y compromisos	Presentación tardía	Omisión declaración	Condicionalidad	IMPORTE (Euros)
							PROPUESTO
FRUTALES REGADÍO	353,16	353,16	0,00	0,00	0,00	0,00	353,16
FRUTALES SECANO	7.641,92	7.641,92	0,00	0,00	0,00	0,00	7.641,92
OLIVAR	1.214,71	1.214,71	0,00	0,00	0,00	0,00	1.214,71
TOTAL	9.209,79	9.209,79					9.209,79

RESUMEN DE PAGOS

PROPUESTO	IMPORTE (Euros)			
	PROPUESTO	FEADER (Eje 2)	MAPA	CAPADR
9.209,79	9.209,79	7.828,32	903,47	478,00

RECINTOS PROPUESTOS

REF.	REFERENCIA SIGPAC	CULTIVO	DESCRIPCIÓN CULTIVO	S/R G.PAGO	PEND. MEDIA (%)	SUP. DEC. ADMISIBLE (ha)	SUP. COMPROM. (ha)	SUP. AJUSTADA COMPR. (ha)	SUP. CONV. SIGPAC (ha)	SUP. CERTIF. (ha)	SUP. CAMPO (ha)	SUP. CAMPO DETER. CULT. DECLARADO (ha)	SUP. DEC. REDUCIDA (ha)	SUP. PROPUESTA (ha)
-1292843	18-040-028-00784-035	101010	OLIVAR-PICUAL	S 429	3,00	2,32	2,32	2,32		2,32			2,32	2,32
-454696	18-040-022-00052-002	101010	OLIVAR-PICUAL	R 429	3,10	0,52	0,52	0,52		0,52			0,52	0,52
1700000006579974	18-040-002-00049-001	101010	OLIVAR-PICUAL	R 429	6,00	0,20	0,20	0,20		0,20			0,20	0,20
1700000006579981	18-040-030-00189-001	101010	OLIVAR-PICUAL	R 429	7,40	0,17	0,17	0,17		0,17			0,17	0,17
1700000006579986	18-040-028-00425-003	101010	OLIVAR-PICUAL	R 429	31,00	0,09	0,09	0,09		0,09			0,09	0,09
1700000006579995	18-040-022-00052-001	101010	OLIVAR-PICUAL	R 429	7,20	1,37	1,37	1,37		1,37			1,37	1,37
1700000006579996	18-040-022-00064-003	101010	OLIVAR-PICUAL	R 429	7,80	0,23	0,23	0,23		0,23			0,23	0,23
1700000006579994	18-040-028-00784-002	104057	ALMENDROS-AVIJOR	S 432	3,20	0,06	0,06	0,06		0,06			0,06	0,06
1700000006580005	18-040-032-00211-001	104026	ALMENDROS-MARTA	S 432	1,90	3,93	3,93	3,93		3,93			3,93	3,93
1700000006580011	18-040-028-00784-023	104057	ALMENDROS-AVIJOR	S 432	5,40	17,83	17,83	17,83		22,72			17,83	17,83
1700000006580016	18-040-025-00058-001	104020	ALMENDROS-GUARA	S 432	4,30	3,68	3,68	3,68		3,68			3,68	3,68
1700000006580019	18-040-032-00166-001	104057	ALMENDROS-AVIJOR	S 432	2,70	4,90	4,90	4,90		4,90			4,90	4,90
1700000006580020	18-040-032-00167-002	104057	ALMENDROS-AVIJOR	S 432	2,40	5,00	4,94	4,94		5,00			4,94	4,94
1700000006580014	18-040-007-00156-001	104025	ALMENDROS-MARINADA	R 433	3,10	0,43	0,43	0,43		0,43			0,43	0,43
1700000006580017	18-040-032-00525-001	104057	ALMENDROS-AVIJOR	R 433	5,60	0,38	0,38	0,38		0,38			0,38	0,38
1700000006580018	18-040-029-00533-001	104020	ALMENDROS-GUARA	R 433	2,40	0,20	0,20	0,20		0,20			0,20	0,20

INCIDENCIAS

INCIDENCIA DESCRIPCIÓN

4272 Verifica que las líneas de declaración de las Solicitudes Únicas no tienen solapes con la capa de Retroactividad Gráfica (ambas de la misma campaña) a nivel de expediente/línea de declaración gráfica de la solicitud.
Ref:1700000006580020 Recinto:18-040-032-00167-00002 Cultivo: - Agregado de la referencia del recinto.:0 Zona de la referencia del recinto.:0 Superficie solapada.:0,06 Id. Incid.:95941589

(1) Superficie declarada admisible ajustada con la superficie comprometida.
(2) Factor de penalización valorando el alcance para el tipo de compromiso.

Puede verificar la integridad de una copia de este documento mediante la lectura del código QR adjunto o mediante el acceso a la dirección https://ws050.juntadeandalucia.es/verificarFirma indicando el código de VERIFICACIÓN					
FIRMADO POR	JUAN JOSE SOLER GARCIA		FECHA		03/07/2024
	ROCIO GUIJARRO MILLAN				
VERIFICACIÓN	Pk2jm6MP8Q4FQJJZRRTHBNMQA26B8		PÁGINA		849/3256



APELLIDOS Y NOMBRE / RAZÓN SOCIAL

GALLARDO GARCIA ISABEL

NIF
****8141*

EXPEDIENTE
1209928

ANUALIDAD DE PAGO

1ª

IMPORTE POR ANUALIDAD

	2023	2024	2025	2026	2027
IMPORTE MÁXIMO SUBVENCIONABLE	0,00 €	0,00 €	0,00 €	0,00 €	0,00 €
IMPORTE MEDIO DE TRANSFERENCIA (€/ha)	0,00 €	0,00 €	0,00 €	0,00 €	0,00 €

RESUMEN DE UNIDADES

Cód	GRUPO DE PAGO	Sup. Dec. Admisible (ha)	Sup. Comprometida (ha)	Sup. ajustada compromiso (1) (ha)	% sobredec.	Sup. Propuesta (ha)	Importe Declarado	Importe Topado	Importe Propuesto	Importe tras sobredec.
434	HERBÁCEOS NO ELEGIBLES	5,43		5,43	0,00	5,43	0,00	0,00	0,00	0,00
TOTAL		5,43	5,43	5,43		5,43	0,00	0,00	0,00	0,00

APLICACIÓN DE REDUCCIONES Y PENALIZACIONES

GRUPO DE PAGO	Importe Calculado	Importe prerreduc.	Criterios de subvencionabilidad y compromisos	Presentación tardía	Omisión declaración	Condicionalidad	IMPORTE (Euros) PROPUESTO
HERBÁCEOS NO ELEGIBLES	0,00	0,00	0,00	0,00	0,00	0,00	0,00
TOTAL	0,00	0,00					0,00

RESUMEN DE PAGOS

	IMPORTE (Euros)			
	PROPUESTO	FEADER (Eje 2)	MAPA	CAPADR
PROPUESTO	0,00	0,00	0,00	0,00

RECINTOS PROPUESTOS

REF.	REFERENCIA SIGPAC	CULTIVO	DESCRIPCIÓN CULTIVO	S/R	G.PAGO	PEND. MEDIA (%)	SUP. DEC. ADMISIBLE (ha)	SUP. COMPROM. (ha)	SUP. AJUSTADA COMPR.(1) (ha)	SUP. CONV. SIGPAC (ha)	SUP. CERTIE. (ha)	SUP. CAMPO (ha)	SUP. CAMPO DETER. CULT. DECLARADO (ha)	SUP. DEC. REDUCIDA (ha)	SUP. PROPUESTA (ha)
1700000005893217	18-057-045-00012-001	20000	BARBECHO TRADICIONAL-SIN VARIEDAD	S	434	8,50	1,81	1,81	1,81		1,81			1,81	1,81
1700000005893220	18-057-044-00090-001	20000	BARBECHO TRADICIONAL-SIN VARIEDAD	S	434	6,90	1,51	1,51	1,51		1,51			1,51	1,51
1700000005893222	18-057-051-00145-001	20000	BARBECHO TRADICIONAL-SIN VARIEDAD	S	434	2,30	0,10	0,10	0,10		0,10			0,10	0,10
1700000005893223	18-057-051-00144-001	20000	BARBECHO TRADICIONAL-SIN VARIEDAD	S	434	4,10	2,01	2,01	2,01		2,01			2,01	2,01

INCIDENCIAS

INCIDENCIA DESCRIPCIÓN

- 100421 Recinto declarado por error para una operación de la 6503, que se ha corregido de oficio marcando la operación correcta, de acuerdo con la fecha de inscripción del recinto en la producción ecológica.
 Ref:1700000005893220 Recinto:18-057-044-00090-00001 Cultivo:20000 BARBECHO TRADICIONAL-SIN VARIEDAD Secano
 Ref:1700000005893217 Recinto:18-057-045-00012-00001 Cultivo:20000 BARBECHO TRADICIONAL-SIN VARIEDAD Secano
 Ref:1700000005893223 Recinto:18-057-051-00144-00001 Cultivo:20000 BARBECHO TRADICIONAL-SIN VARIEDAD Secano
 Ref:1700000005893222 Recinto:18-057-051-00145-00001 Cultivo:20000 BARBECHO TRADICIONAL-SIN VARIEDAD Secano

(1) Superficie declarada admisible ajustada con la superficie comprometida.
 (2) Factor de penalización valorando el alcance para el tipo de compromiso.

Puede verificar la integridad de una copia de este documento mediante la lectura del código QR adjunto o mediante el acceso a la dirección <https://ws050.juntadeandalucia.es/verificarFirma> indicando el código de VERIFICACIÓN

FIRMADO POR	JUAN JOSE SOLER GARCIA	FECHA	03/07/2024	
	ROCIO GUIJARRO MILLAN			
VERIFICACIÓN	Pk2jm6MP8Q4FQJJZRRTHBNMQA26B8	PÁGINA	850/3256	



APELLIDOS Y NOMBRE / RAZÓN SOCIAL

GALLARDO GARCIA MARIA DEL CARMEN

NIF

****5418*

EXPEDIENTE

1115680

ANUALIDAD DE PAGO

1ª

IMPORTE POR ANUALIDAD

	2023	2024	2025	2026	2027
IMPORTE MÁXIMO SUBVENCIONABLE	5.922,99 €	5.922,99 €	5.922,99 €	5.922,99 €	5.922,99 €
IMPORTE MEDIO DE TRANSFERENCIA (€/ha)	231,82 €	231,82 €	231,82 €	231,82 €	231,82 €

RESUMEN DE UNIDADES

Cód	GRUPO DE PAGO	Sup. Dec. Admisible (ha)	Sup. Comprometida (ha)	Sup. ajustada compromiso (1) (ha)	% sobredec.	Sup. Propuesta (ha)	Importe Declarado	Importe Topado	Importe Propuesto	Importe tras sobredec.
429	OLIVAR	10,26		10,26	0,00	10,26	2.543,45	2.543,45	2.543,45	2.543,45
431	VIÑEDO	3,09		3,09	0,00	3,09	741,41	741,41	741,41	741,41
432	FRUTALES SECANO	12,20		12,20	0,00	12,20	2.638,13	2.638,13	2.638,13	2.638,13
TOTAL		25,55	25,55	25,55		25,55	5.922,99	5.922,99	5.922,99	5.922,99

APLICACIÓN DE REDUCCIONES Y PENALIZACIONES

GRUPO DE PAGO	Importe Calculado	Importe prereduc.	Criterios de subvencionabilidad y compromisos	Presentación tardía	Omisión declaración	Condicionalidad	IMPORTE (Euros)
							PROPUESTO
FRUTALES SECANO	2.638,13	2.638,13	0,00	0,00	0,00	0,00	2.638,13
OLIVAR	2.543,45	2.543,45	0,00	0,00	0,00	0,00	2.543,45
VIÑEDO	741,41	741,41	0,00	0,00	0,00	0,00	741,41
TOTAL	5.922,99	5.922,99					5.922,99

RESUMEN DE PAGOS

PROPUESTO	IMPORTE (Euros)			
	PROPUESTO	FEADER (Eje 2)	MAPA	CAPADR
	5.922,99	5.034,54	581,04	307,41

RECINTOS PROPUESTOS

REF.	REFERENCIA SIGPAC	CULTIVO	DESCRIPCIÓN CULTIVO	S/R	G.PAGO	PEND. MEDIA (%)	SUP. DEC. ADMISIBLE (ha)	SUP. COMPROM. (ha)	SUP. AJUSTADA COMPROM. (1) (ha)	SUP. CONV. SIGPAC (ha)	SUP. CERTIF. (ha)	SUP. CAMPO (ha)	SUP. CAMPO DETER. CULT. DECLARADO (ha)	SUP. DEC. REDUCIDA (ha)	SUP. PROPUESTA (ha)
1700000004453301	18-040-004-00006-002	101010	OLIVAR-PICUAL	S	429	3,60	2,09	2,09	2,09		2,09			2,09	2,09
1700000004453302	18-040-007-00158-001	101010	OLIVAR-PICUAL	S	429	4,10	0,16	0,16	0,16		0,16			0,16	0,16
1700000004453303	18-040-015-00059-001	101010	OLIVAR-PICUAL	R	429	2,20	2,06	2,06	2,06		2,06			2,06	2,06
1700000004453304	18-040-015-00060-001	101010	OLIVAR-PICUAL	R	429	2,30	2,07	2,07	2,07		2,07			2,07	2,07
1700000004453310	18-040-029-00672-001	101010	OLIVAR-PICUAL	R	429	7,80	0,07	0,07	0,07		0,07			0,07	0,07
1700000004453311	18-040-029-00653-001	101010	OLIVAR-PICUAL	R	429	7,50	0,24	0,24	0,24		0,24			0,24	0,24
1700000004453312	18-040-032-00162-001	101010	OLIVAR-PICUAL	R	429	1,90	1,41	1,41	1,41		1,41			1,41	1,41
1700000004453314	18-040-032-00174-001	101010	OLIVAR-PICUAL	R	429	2,40	1,76	1,76	1,76		1,76			1,76	1,76
1700000004453315	18-040-032-00163-001	101010	OLIVAR-PICUAL	R	429	2,00	0,40	0,40	0,40		0,40			0,40	0,40
1700000004453316	18-040-004-00005-001	102000	VIÑEDO VINIFICACIÓN-SIN VARIEDAD	S	431	3,70	1,37	1,37	1,37		1,37			1,37	1,37
1700000004453317	18-040-004-00031-001	102000	VIÑEDO VINIFICACIÓN-SIN VARIEDAD	S	431	2,40	0,80	0,80	0,80		0,80			0,80	0,80
1700000004453319	18-040-004-00032-002	102000	VIÑEDO VINIFICACIÓN-SIN VARIEDAD	S	431	6,40	0,92	0,92	0,92		0,92			0,92	0,92
1700000004453321	18-040-023-00031-004	104057	ALMENDROS-AVIJOR	S	432	8,60	0,31	0,31	0,31		0,31			0,31	0,31
1700000004453322	18-040-025-00004-001	104057	ALMENDROS-AVIJOR	S	432	5,20	1,81	1,81	1,81		1,81			1,81	1,81
1700000004453323	18-040-022-00140-003	104020	ALMENDROS-GUARA	S	432	5,40	6,69	6,69	6,69		6,69			6,69	6,69
1700000004453324	18-040-023-00031-003	104057	ALMENDROS-AVIJOR	S	432	7,20	0,31	0,31	0,31		0,31			0,31	0,31
1700000004453325	18-040-034-00128-001	104057	ALMENDROS-AVIJOR	S	432	8,00	0,38	0,38	0,38		0,38			0,38	0,38
1700000004453326	18-040-034-00128-003	104057	ALMENDROS-AVIJOR	S	432	6,70	2,70	2,70	2,70		2,70			2,70	2,70

(1) Superficie declarada admisible ajustada con la superficie comprometida.
(2) Factor de penalización valorando el alcance para el tipo de compromiso.

Puede verificar la integridad de una copia de este documento mediante la lectura del código QR adjunto o mediante el acceso a la dirección <https://ws050.juntadeandalucia.es/verificarFirma> indicando el código de VERIFICACIÓN

FIRMADO POR	JUAN JOSE SOLER GARCIA	FECHA	03/07/2024	
	ROCIO GUIJARRO MILLAN			
VERIFICACIÓN	Pk2jm6MP8Q4FQJJZRRTHBNMQA26B8	PÁGINA	851/3256	



APELLIDOS Y NOMBRE / RAZÓN SOCIAL
GALLARDO GARCIA ROSARIO

NIF
****5693*

EXPEDIENTE
1115694

ANUALIDAD DE PAGO
1ª

IMPORTE POR ANUALIDAD

	2023	2024	2025	2026	2027
IMPORTE MÁXIMO SUBVENCIONABLE	8.461,09 €	8.461,09 €	8.461,09 €	8.461,09 €	8.461,09 €
IMPORTE MEDIO DE TRANSFERENCIA (€/ha)	224,61 €	224,61 €	224,61 €	224,61 €	224,61 €

RESUMEN DE UNIDADES

Cód	GRUPO DE PAGO	Sup. Dec. Admisible (ha)	Sup. Comprometida (ha)	Sup. ajustada compromiso (I) (ha)	% sobredec.	Sup. Propuesta (ha)	Importe Declarado	Importe Topado	Importe Propuesto	Importe tras sobredec.
429	OLIVAR	9,96		9,96	0,00	9,96	2.469,08	2.469,08	2.469,08	2.469,08
432	FRUTALES SECANO	27,71		27,71	0,00	27,71	5.992,01	5.992,01	5.992,01	5.992,01
TOTAL		37,67	37,67	37,67		37,67	8.461,09	8.461,09	8.461,09	8.461,09

APLICACIÓN DE REDUCCIONES Y PENALIZACIONES

GRUPO DE PAGO	Importe Calculado	Importe prereduc.	Criterios de			Omisión declaración	Condicionalidad	IMPORTE (Euros)	
			subvencionabilidad y compromisos	Presentación tardía				PROPUESTO	
FRUTALES SECANO	5.992,01	5.992,01	0,00	0,00	0,00	0,00		5.992,01	
OLIVAR	2.469,08	2.469,08	0,00	0,00	0,00	0,00		2.469,08	
TOTAL	8.461,09	8.461,09						8.461,09	

RESUMEN DE PAGOS

PROPUESTO	IMPORTE (Euros)			
	PROPUESTO	FEADER (Eje 2)	MAPA	CAPADR
PROPUESTO	8.461,09	7.191,93	830,04	439,12

RECINTOS PROPUESTOS

REF.	REFERENCIA SIGPAC	CULTIVO DESCRIPCIÓN CULTIVO	S/R G.PAGO	PEND. MEDIA (%)	SUP. DEC. ADMISIBLE (ha)	SUP. COMPROM. (ha)	SUP. AJUSTADA COMPR.(I) (ha)	SUP. CONV. SIGPAC (ha)	SUP. CERTIF. (ha)	SUP. CAMPO (ha)	SUP. CAMPO DETER. CULT. DECLARADO (ha)	SUP. DEC. REDUCIDA (ha)	SUP. PROPUESTA (ha)
170000004488498	18-040-013-00086-001	101010 OLIVAR-PICUAL	S 429	1,70	4,07	4,07	4,07	4,07	4,07	4,07	4,07	4,07	4,07
170000004488499	18-040-013-00088-001	101010 OLIVAR-PICUAL	S 429	1,90	2,81	2,81	2,81	2,81	2,81	2,81	2,81	2,81	2,81
170000004488502	18-040-029-00194-001	101010 OLIVAR-PICUAL	R 429	5,60	0,10	0,10	0,10	0,10	0,10	0,10	0,10	0,10	0,10
170000004488503	18-040-029-00238-001	101010 OLIVAR-PICUAL	R 429	6,70	0,23	0,23	0,23	0,23	0,23	0,23	0,23	0,23	0,23
170000004488506	18-040-013-00087-001	101010 OLIVAR-PICUAL	S 429	1,80	0,33	0,33	0,33	0,33	0,33	0,33	0,33	0,33	0,33
170000004488507	18-040-022-00050-003	101010 OLIVAR-PICUAL	S 429	4,90	0,50	0,50	0,50	0,50	0,50	0,50	0,50	0,50	0,50
170000004488508	18-040-022-00050-002	101010 OLIVAR-PICUAL	S 429	10,70	1,23	1,23	1,23	1,23	1,23	1,23	1,23	1,23	1,23
170000004488512	18-040-014-00245-004	101010 OLIVAR-PICUAL	S 429	3,80	0,35	0,35	0,35	0,35	0,35	0,35	0,35	0,35	0,35
170000004488513	18-040-021-00044-001	101010 OLIVAR-PICUAL	R 429	3,10	0,34	0,34	0,34	0,34	0,34	0,34	0,34	0,34	0,34
170000004488520	18-040-021-00346-001	104057 ALMENDROS-AVIJOR	S 432	7,80	0,91	0,91	0,91	0,91	0,91	0,91	0,91	0,91	0,91
170000004488521	18-040-019-00098-001	104057 ALMENDROS-AVIJOR	S 432	10,10	1,85	1,85	1,85	1,85	1,85	1,85	1,85	1,85	1,85
170000004488522	18-040-019-00099-001	104057 ALMENDROS-AVIJOR	S 432	12,10	0,23	0,23	0,23	0,23	0,23	0,23	0,23	0,23	0,23
170000004488523	18-040-026-00182-003	104020 ALMENDROS-GUARA	S 432	4,50	22,44	22,44	22,44	22,44	22,44	22,44	22,44	22,44	22,44
170000004488524	18-040-028-00765-001	104020 ALMENDROS-GUARA	S 432	4,60	2,28	2,28	2,28	2,28	2,28	2,28	2,28	2,28	2,28

(1) Superficie declarada admisible ajustada con la superficie comprometida.
(2) Factor de penalización valorando el alcance para el tipo de compromiso.

Puede verificar la integridad de una copia de este documento mediante la lectura del código QR adjunto o mediante el acceso a la dirección <https://ws050.juntadeandalucia.es/verificarFirma> indicando el código de VERIFICACIÓN

FIRMADO POR	JUAN JOSE SOLER GARCIA	FECHA	03/07/2024	
	ROCIO GUIJARRO MILLAN			
VERIFICACIÓN	Pk2jm6MP8Q4FQJJZRRTHBNMQA26B8	PÁGINA	852/3256	



APELLIDOS Y NOMBRE / RAZÓN SOCIAL

GALLARDO GONZALEZ JUAN ANTONIO

NIF

****7340*

EXPEDIENTE

1035036

ANUALIDAD DE PAGO

1ª

IMPORTE POR ANUALIDAD

	2023	2024	2025	2026	2027
IMPORTE MÁXIMO SUBVENCIONABLE	8.649,60 €	8.649,60 €	8.649,60 €	8.649,60 €	8.649,60 €
IMPORTE MEDIO DE TRANSFERENCIA (€/ha)	216,24 €	216,24 €	216,24 €	216,24 €	216,24 €

RESUMEN DE UNIDADES

Cód	GRUPO DE PAGO	Sup. Dec. Admisible (ha)	Sup. Comprometida (ha)	Sup. ajustada (ha)	% sobredec.	Sup. Propuesta (ha)	Importe Declarado	Importe Topado	Importe Propuesto	Importe tras sobredec.
432	FRUTALES SECANO	64,04		40,00	0,00	40,00	8.649,60	8.649,60	8.649,60	8.649,60
TOTAL		64,04	40,00	40,00		40,00	8.649,60	8.649,60	8.649,60	8.649,60

APLICACIÓN DE REDUCCIONES Y PENALIZACIONES

GRUPO DE PAGO	Importe Calculado	Importe prerreduc.	Criterios de subvencionabilidad y compromisos	Presentación tardía	Omisión declaración	Condicionalidad	IMPORTE (Euros) PROPUESTO
FRUTALES SECANO	8.649,60	8.649,60	0,00	0,00	0,00	0,00	8.649,60
TOTAL	8.649,60	8.649,60					8.649,60

RESUMEN DE PAGOS

	IMPORTE (Euros)			
	PROPUESTO	FEADER (Eje 2)	MAPA	CAPADR
PROPUESTO	8.649,60	7.352,16	848,53	448,91

RECINTOS PROPUESTOS

REF.	REFERENCIA SIGPAC	CULTIVO DESCRIPCIÓN CULTIVO	S/R G.PAGO	PEND. MEDIA (%)	SUP. DEC. ADMISIBLE (ha)	SUP. COMPROM. (ha)	SUP. AJUSTADA COMPROM. (1) (ha)	SUP. CONV. SIGPAC (ha)	SUP. CERTIE (ha)	SUP. CAMPO (ha)	SUP. CAMPO DETER. CULT. DECLARADO (ha)	SUP. DEC. REDUCIDA (ha)	SUP. PROPUESTA (ha)
-1600701	18-167-503-00004-001	104090 ALMENDROS-FILIPO CEO	S 432	5,90	1,22	1,22	1,22		1,22			1,22	1,22
-1600695	18-167-503-00003-001	104090 ALMENDROS-FILIPO CEO	S 432	6,10	1,23	1,14	1,14		1,14			1,14	1,14
-1530975	18-167-504-00024-002	104020 ALMENDROS-GUARA	S 432	0,50	1,86	1,81	1,81		1,83			1,81	1,81
-1132423	18-167-501-00025-005	104020 ALMENDROS-GUARA	S 432	0,70	9,00	8,44	8,44		9,00			8,44	8,44
1700000005258748	18-167-504-00024-002	104020 ALMENDROS-GUARA	S 432	0,50	4,29	4,29	4,29		4,34			4,29	4,29
1700000005258754	18-167-505-20002-001	104011 ALMENDROS-DIAMAR	S 432	2,10	1,82	1,82	1,82		1,82			1,82	1,82
1700000005258755	18-167-505-10002-001	104011 ALMENDROS-DIAMAR	S 432	1,60	26,47	26,47	26,47		26,47			26,47	26,47
1700000005258757	18-167-016-00261-015	104090 ALMENDROS-FILIPO CEO	S 432	6,60	0,23	0,23	0,23		0,23			0,23	0,23
1700000005258758	18-167-503-00003-001	104090 ALMENDROS-FILIPO CEO	S 432	6,10	6,88	6,37	6,37		6,37			6,37	6,37
1700000005258759	18-167-503-00004-001	104090 ALMENDROS-FILIPO CEO	S 432	5,90	6,23	6,23	6,23		6,23			6,23	6,23
1700000005258761	18-167-014-00166-001	104011 ALMENDROS-DIAMAR	S 432	1,40	4,81	4,81	4,81		4,81			4,81	4,81

INCIDENCIAS

INCIDENCIA DESCRIPCIÓN

- 218 La superficie total declarada sobre un mismo recinto en el conjunto de los expedientes, no puede superar la superficie total que el SIGPAC establece para ese recinto.
Ref:-1132423 Recinto:18-167-501-00025-00005 Cultivo:104020 ALMENDROS-GUARA Secano Suma de superficies declaradas para este recinto por todos los solicitantes (Áreas):956 Superficie SIGPAC medida para este recinto (Áreas):900 Exceso de superficie declarada (Hectáreas):0,56 Suma de superficies declaradas para este recinto por el solicitante (Áreas):900
- 4272 Verifica que las líneas de declaración de las Solicitudes Únicas no tienen solapes con la capa de Retroactividad Gráfica (ambas de la misma campaña) a nivel de expediente/línea de declaración gráfica de la solicitud.
Ref:-1530975 Recinto:18-167-504-00024-00002 Cultivo: - Agregado de la referencia del recinto.:0 Zona de la referencia del recinto.:0 Superficie solapada.:0,05 Id. Incid.:95938627

(1) Superficie declarada admisible ajustada con la superficie comprometida.
(2) Factor de penalización valorando el alcance para el tipo de compromiso.

Puede verificar la integridad de una copia de este documento mediante la lectura del código QR adjunto o mediante el acceso a la dirección <https://ws050.juntadeandalucia.es/verificarFirma> indicando el código de VERIFICACIÓN

FIRMADO POR	JUAN JOSE SOLER GARCIA	FECHA	03/07/2024	
	ROCIO GUIJARRO MILLAN			
VERIFICACIÓN	Pk2jm6MP8Q4FQJJZRRTHBNMQA26B8	PÁGINA	853/3256	



APELLIDOS Y NOMBRE / RAZÓN SOCIAL

GALLARDO HERAS MARCOS

NIF

****8987*

EXPEDIENTE

1252231

ANUALIDAD DE PAGO

1ª

IMPORTE POR ANUALIDAD

	2023	2024	2025	2026	2027
IMPORTE MÁXIMO SUBVENCIONABLE	7.427,79 €	7.427,79 €	7.427,79 €	7.427,79 €	7.427,79 €
IMPORTE MEDIO DE TRANSFERENCIA (€/ha)	221,33 €	221,33 €	221,33 €	221,33 €	221,33 €

RESUMEN DE UNIDADES

Cód	GRUPO DE PAGO	Sup. Dec. Admisible (ha)	Sup. Comprometida (ha)	Sup. ajustada compromiso (I) (ha)	% sobredec.	Sup. Propuesta (ha)	Importe Declarado	Importe Topado	Importe Propuesto	Importe tras sobredec.
429	OLIVAR	1,18		1,18	0,00	1,18	292,52	292,52	292,52	292,52
432	FRUTALES SECANO	31,38		31,38	0,00	31,38	6.785,61	6.785,61	6.785,61	6.785,61
433	FRUTALES REGADÍO	1,00		1,00	0,00	1,00	349,66	349,66	349,66	349,66
TOTAL		33,56	33,56	33,56		33,56	7.427,79	7.427,79	7.427,79	7.427,79

APLICACIÓN DE REDUCCIONES Y PENALIZACIONES

GRUPO DE PAGO	Importe Calculado	Importe prereduc.	Criterios de subvencionabilidad y compromisos	Presentación tardía	Omisión declaración	Condicionalidad	IMPORTE (Euros)
							PROPUESTO
FRUTALES REGADÍO	349,66	349,66	0,00	0,00	0,00	0,00	349,66
FRUTALES SECANO	6.785,61	6.785,61	0,00	0,00	0,00	0,00	6.785,61
OLIVAR	292,52	292,52	0,00	0,00	0,00	0,00	292,52
TOTAL	7.427,79	7.427,79					7.427,79

RESUMEN DE PAGOS

PROPUESTO	IMPORTE (Euros)			
	PROPUESTO	FEADER (Eje 2)	MAPA	CAPADR
	7.427,79	6.313,62	728,67	385,50

RECINTOS PROPUESTOS

REF.	REFERENCIA SIGPAC	CULTIVO	DESCRIPCIÓN CULTIVO	S/R G.PAGO	PEND. MEDIA (%)	SUP. DEC. ADMISIBLE (ha)	SUP. COMPROM. (ha)	SUP. AJUSTADA COMPROM. (ha)	SUP. CONV. SIGPAC (ha)	SUP. CERTIF. (ha)	SUP. CAMPO (ha)	SUP. CAMPO DETER. CULT. DECLARADO (ha)	SUP. DEC. REDUCIDA (ha)	SUP. PROPUESTA (ha)
170000005286143	18-024-012-00077-005	101010	OLIVAR-PICUAL	S 429	2,80	0,81	0,81	0,81	0,81	0,81	0,81	0,81	0,81	0,81
170000005286145	18-024-012-00315-005	101010	OLIVAR-PICUAL	S 429	2,90	0,37	0,37	0,37	0,37	0,37	0,37	0,37	0,37	0,37
-911965	18-024-012-00315-004	104020	ALMENDROS-GUARA	S 432	8,70	0,28	0,28	0,28	0,28	0,28	0,28	0,28	0,28	0,28
-911964	18-024-012-00315-003	104020	ALMENDROS-GUARA	S 432	7,00	0,47	0,47	0,47	0,47	0,47	0,47	0,47	0,47	0,47
-911963	18-024-012-00077-003	104020	ALMENDROS-GUARA	S 432	6,90	1,02	1,02	1,02	1,02	1,02	1,02	1,02	1,02	1,02
-911962	18-024-012-00077-004	104020	ALMENDROS-GUARA	S 432	8,70	0,63	0,63	0,63	0,63	0,63	0,63	0,63	0,63	0,63
-439087	18-024-012-00235-001	104020	ALMENDROS-GUARA	S 432	3,70	0,66	0,66	0,66	0,66	0,66	0,66	0,66	0,66	0,66
4130827	18-024-012-00215-001	104020	ALMENDROS-GUARA	S 432	4,00	1,89	1,89	1,89	1,89	1,89	1,89	1,89	1,89	1,89
1700000002260356	18-024-012-00126-001	104020	ALMENDROS-GUARA	S 432	4,10	3,65	3,65	3,65	3,65	3,65	3,65	3,65	3,65	3,65
170000005286132	04-083-001-00266-005	104020	ALMENDROS-GUARA	S 432	6,80	1,03	1,03	1,03	1,03	1,03	1,03	1,03	1,03	1,03
170000005286133	18-024-010-00201-001	104020	ALMENDROS-GUARA	S 432	2,50	1,00	1,00	1,00	1,00	1,00	1,00	1,00	1,00	1,00
170000005286134	18-024-010-00202-001	104020	ALMENDROS-GUARA	S 432	2,20	0,38	0,38	0,38	0,38	0,38	0,38	0,38	0,38	0,38
170000005286135	18-040-006-00070-001	104020	ALMENDROS-GUARA	S 432	7,80	0,51	0,51	0,51	0,51	0,51	0,51	0,51	0,51	0,51
170000005286136	18-057-043-00288-001	104020	ALMENDROS-GUARA	S 432	8,20	0,64	0,64	0,64	0,64	0,64	0,64	0,64	0,64	0,64
170000005286137	18-057-043-00301-002	104020	ALMENDROS-GUARA	S 432	8,90	2,45	2,45	2,45	2,45	2,45	2,45	2,45	2,45	2,45
170000005286138	18-040-006-00072-001	104020	ALMENDROS-GUARA	S 432	10,60	0,49	0,49	0,49	0,49	0,49	0,49	0,49	0,49	0,49
170000005286139	18-024-009-00236-001	104020	ALMENDROS-GUARA	S 432	4,00	1,46	1,46	1,46	1,46	1,46	1,46	1,46	1,46	1,46
170000005286140	18-024-009-00270-003	104020	ALMENDROS-GUARA	S 432	5,30	0,42	0,42	0,42	0,42	0,42	0,42	0,42	0,42	0,42
170000005286141	18-024-010-00223-001	104020	ALMENDROS-GUARA	S 432	2,90	0,15	0,15	0,15	0,15	0,15	0,15	0,15	0,15	0,15
170000005286142	18-024-009-00270-004	104020	ALMENDROS-GUARA	S 432	8,80	0,07	0,07	0,07	0,07	0,07	0,07	0,07	0,07	0,07
170000005286144	18-024-012-00078-001	104020	ALMENDROS-GUARA	S 432	5,50	2,17	2,17	2,17	2,17	2,17	2,17	2,17	2,17	2,17
170000005286147	18-024-012-00243-001	104020	ALMENDROS-GUARA	S 432	5,50	0,43	0,43	0,43	0,43	0,43	0,43	0,43	0,43	0,43
170000005286148	18-024-012-00316-001	104020	ALMENDROS-GUARA	S 432	7,30	0,13	0,13	0,13	0,13	0,13	0,13	0,13	0,13	0,13
170000005286149	18-040-006-09007-012	104020	ALMENDROS-GUARA	S 432	6,40	0,15	0,15	0,15	0,15	0,15	0,15	0,15	0,15	0,15
170000005286150	18-040-006-00069-001	104020	ALMENDROS-GUARA	S 432	6,50	1,91	1,91	1,91	1,91	1,91	1,91	1,91	1,91	1,91
170000005286151	18-024-011-00124-001	104020	ALMENDROS-GUARA	S 432	3,40	3,56	3,56	3,56	3,56	3,56	3,56	3,56	3,56	3,56
170000005286152	18-024-011-00078-001	104020	ALMENDROS-GUARA	S 432	4,30	3,36	3,36	3,36	3,36	3,36	3,36	3,36	3,36	3,36
170000005286153	18-024-011-00079-001	104020	ALMENDROS-GUARA	S 432	3,50	0,87	0,87	0,87	0,87	0,87	0,87	0,87	0,87	0,87
170000005286154	18-024-012-00115-001	104020	ALMENDROS-GUARA	S 432	1,80	0,45	0,45	0,45	0,45	0,45	0,45	0,45	0,45	0,45
170000005286155	18-024-012-00034-001	104020	ALMENDROS-GUARA	S 432	4,00	1,15	1,15	1,15	1,15	1,15	1,15	1,15	1,15	1,15
4179002	18-024-014-00058-008	104020	ALMENDROS-GUARA	R 433	4,50	1,00	1,00	1,00	1,00	1,00	1,00	1,00	1,00	1,00

(1) Superficie declarada admisible ajustada con la superficie comprometida.
 (2) Factor de penalización valorando el alcance para el tipo de compromiso.

Puede verificar la integridad de una copia de este documento mediante la lectura del código QR adjunto o mediante el acceso a la dirección https://ws050.juntadeandalucia.es/verificarFirma indicando el código de VERIFICACIÓN					
FIRMADO POR	JUAN JOSE SOLER GARCIA		FECHA		03/07/2024
	ROCIO GUIJARRO MILLAN				
VERIFICACIÓN	Pk2jm6MP8Q4FQJJZRRTHBNMQA26B8		PÁGINA		854/3256




INCIDENCIAS

INCIDENCIA DESCRIPCIÓN

- 100421 Recinto declarado por error para una operación de la 6503, que se ha corregido de oficio marcando la operación correcta, de acuerdo con la fecha de inscripción del recinto en la producción ecológica.
Ref:4130827 Recinto:18-024-012-00215-00001 Cultivo:104020 ALMENDROS-GUARA Secano
Ref:-439087 Recinto:18-024-012-00235-00001 Cultivo:104020 ALMENDROS-GUARA Secano
- 100422 Recinto declarado por error para una operación de la 6503, que se ha corregido de oficio desmarcando la operación incorrecta, de acuerdo con la fecha de inscripción del recinto en la producción ecológica.
Ref:1700000005286132 Recinto:04-083-001-00266-00005 Cultivo:104020 ALMENDROS-GUARA Secano
Ref:1700000005286139 Recinto:18-024-009-00236-00001 Cultivo:104020 ALMENDROS-GUARA Secano
Ref:1700000005286140 Recinto:18-024-009-00270-00003 Cultivo:104020 ALMENDROS-GUARA Secano
Ref:1700000005286142 Recinto:18-024-009-00270-00004 Cultivo:104020 ALMENDROS-GUARA Secano
Ref:1700000005286133 Recinto:18-024-010-00201-00001 Cultivo:104020 ALMENDROS-GUARA Secano
Ref:1700000005286134 Recinto:18-024-010-00202-00001 Cultivo:104020 ALMENDROS-GUARA Secano
Ref:1700000005286141 Recinto:18-024-010-00223-00001 Cultivo:104020 ALMENDROS-GUARA Secano
Ref:1700000005286152 Recinto:18-024-011-00078-00001 Cultivo:104020 ALMENDROS-GUARA Secano
Ref:1700000005286153 Recinto:18-024-011-00079-00001 Cultivo:104020 ALMENDROS-GUARA Secano
Ref:1700000005286151 Recinto:18-024-011-00124-00001 Cultivo:104020 ALMENDROS-GUARA Secano
Ref:1700000005286155 Recinto:18-024-012-00034-00001 Cultivo:104020 ALMENDROS-GUARA Secano
Ref:-911963 Recinto:18-024-012-00077-00003 Cultivo:104020 ALMENDROS-GUARA Secano
Ref:-911962 Recinto:18-024-012-00077-00004 Cultivo:104020 ALMENDROS-GUARA Secano
Ref:1700000005286143 Recinto:18-024-012-00077-00005 Cultivo:101010 OLIVAR-PICUAL Secano
Ref:1700000005286144 Recinto:18-024-012-00078-00001 Cultivo:104020 ALMENDROS-GUARA Secano
Ref:1700000005286154 Recinto:18-024-012-00115-00001 Cultivo:104020 ALMENDROS-GUARA Secano
Ref:1700000002260356 Recinto:18-024-012-00126-00001 Cultivo:104020 ALMENDROS-GUARA Secano
Ref:1700000005286147 Recinto:18-024-012-00243-00001 Cultivo:104020 ALMENDROS-GUARA Secano
Ref:-911964 Recinto:18-024-012-00315-00003 Cultivo:104020 ALMENDROS-GUARA Secano
Ref:-911965 Recinto:18-024-012-00315-00004 Cultivo:104020 ALMENDROS-GUARA Secano
Ref:1700000005286145 Recinto:18-024-012-00315-00005 Cultivo:101010 OLIVAR-PICUAL Secano
Ref:1700000005286148 Recinto:18-024-012-00316-00001 Cultivo:104020 ALMENDROS-GUARA Secano
Ref:4179002 Recinto:18-024-014-00058-00008 Cultivo:104020 ALMENDROS-GUARA Regadío
Ref:1700000005286150 Recinto:18-040-006-00069-00001 Cultivo:104020 ALMENDROS-GUARA Secano
Ref:1700000005286135 Recinto:18-040-006-00070-00001 Cultivo:104020 ALMENDROS-GUARA Secano
Ref:1700000005286138 Recinto:18-040-006-00072-00001 Cultivo:104020 ALMENDROS-GUARA Secano
Ref:1700000005286149 Recinto:18-040-006-09007-00012 Cultivo:104020 ALMENDROS-GUARA Secano
Ref:1700000005286136 Recinto:18-057-043-00288-00001 Cultivo:104020 ALMENDROS-GUARA Secano
Ref:1700000005286137 Recinto:18-057-043-00301-00002 Cultivo:104020 ALMENDROS-GUARA Secano

(1) Superficie declarada admisible ajustada con la superficie comprometida.
(2) Factor de penalización valorando el alcance para el tipo de compromiso.

Puede verificar la integridad de una copia de este documento mediante la lectura del código QR adjunto o mediante el acceso a la dirección https://ws050.juntadeandalucia.es/verificarFirma indicando el código de VERIFICACIÓN				
FIRMADO POR	JUAN JOSE SOLER GARCIA ROCIO GUIJARRO MILLAN	FECHA	03/07/2024	
VERIFICACIÓN	Pk2jm6MP8Q4FQJJZRRTHBNBMA26B8	PÁGINA	855/3256	



<u>APELLIDOS Y NOMBRE / RAZÓN SOCIAL</u>	<u>NIF</u>	<u>EXPEDIENTE</u>	<u>ANUALIDAD DE PAGO</u>		
GALLARDO HERNANDEZ MARIA CRUZ	****4017*	1081143	1ª		
<u>IMPORTE POR ANUALIDAD</u>					
	2023	2024	2025	2026	2027
IMPORTE MÁXIMO SUBVENCIONABLE	10.876,28 €	10.876,28 €	10.876,28 €	10.876,28 €	10.876,28 €
IMPORTE MEDIO DE TRANSFERENCIA (€/ha)	277,31 €	277,31 €	277,31 €	277,31 €	277,31 €

RESUMEN DE UNIDADES

<u>Cód</u>	<u>GRUPO DE PAGO</u>	<u>Sup. Dec. Admisible (ha)</u>	<u>Sup. Comprometida (ha)</u>	<u>Sup. ajustada compromiso (I) (ha)</u>	<u>% sobredec.</u>	<u>Sup. Propuesta (ha)</u>	<u>Importe Declarado</u>	<u>Importe Topado</u>	<u>Importe Propuesto</u>	<u>Importe tras sobredec.</u>
429	OLIVAR	5,24		5,24	0,00	5,24	1.299,00	1.299,00	1.299,00	1.299,00
432	FRUTALES SECANO	17,27		17,27	0,00	17,27	3.734,46	3.734,46	3.734,46	3.734,46
433	FRUTALES REGADÍO	16,71		16,71	0,00	16,71	5.842,82	5.842,82	5.842,82	5.842,82
TOTAL		39,22	39,22	39,22		39,22	10.876,28	10.876,28	10.876,28	10.876,28

APLICACIÓN DE REDUCCIONES Y PENALIZACIONES

<u>GRUPO DE PAGO</u>	<u>Importe Calculado</u>	<u>Importe prereduc.</u>	<u>Criterios de subvencionabilidad y compromisos</u>	<u>Presentación tardía</u>	<u>Omisión declaración</u>	<u>Condicionalidad</u>	<u>IMPORTE (Euros) PROPUESTO</u>
FRUTALES REGADÍO	5.842,82	5.842,82	0,00	0,00	0,00	0,00	5.842,82
FRUTALES SECANO	3.734,46	3.734,46	0,00	0,00	0,00	0,00	3.734,46
OLIVAR	1.299,00	1.299,00	0,00	0,00	0,00	0,00	1.299,00
TOTAL	10.876,28	10.876,28					10.876,28

RESUMEN DE PAGOS

	<u>IMPORTE (Euros)</u>			
	<u>PROPUESTO</u>	<u>FEADER (Eje 2)</u>	<u>MAPA</u>	<u>CAPADR</u>
TOTAL	10.876,28	9.244,84	1.066,96	564,48

RECINTOS PROPUESTOS

<u>REF.</u>	<u>REFERENCIA SIGPAC</u>	<u>CULTIVO DESCRIPCIÓN CULTIVO</u>	<u>S/R G.PAGO</u>	<u>PEND. MEDIA (%)</u>	<u>SUP. DEC. ADMISIBLE (ha)</u>	<u>SUP. COMPROM. (ha)</u>	<u>SUP. AJUSTADA COMPROM. (I) (ha)</u>	<u>SUP. CONV. SIGPAC (ha)</u>	<u>SUP. CERTIF. (ha)</u>	<u>SUP. CAMPO (ha)</u>	<u>SUP. CAMPO DETER. CULT. DECLARADO (ha)</u>	<u>SUP. DEC. REDUCIDA (ha)</u>	<u>SUP. PROPUESTA (ha)</u>
-1522270	18-024-015-00006-004	101010 OLIVAR-PICUAL	S 429	2,60	1,19	1,19	1,19	1,19	1,19	1,19	1,19	1,19	1,19
-1522269	18-024-006-00095-001	101010 OLIVAR-PICUAL	R 429	5,90	1,05	1,05	1,05	1,05	1,05	1,05	1,05	1,05	1,05
-1522248	18-024-014-00019-001	101010 OLIVAR-PICUAL	R 429	3,40	0,81	0,81	0,81	0,81	0,81	0,81	0,81	0,81	0,81
1700000005286413	18-024-021-00707-001	101010 OLIVAR-PICUAL	R 429	3,70	0,10	0,10	0,10	0,10	0,10	0,10	0,10	0,10	0,10
1700000005286415	18-024-006-00116-001	101010 OLIVAR-PICUAL	R 429	5,20	0,63	0,63	0,63	0,63	0,63	0,63	0,63	0,63	0,63
1700000005286416	18-024-014-00001-001	101010 OLIVAR-PICUAL	R 429	3,20	0,88	0,88	0,88	0,88	0,88	0,88	0,88	0,88	0,88
1700000005286417	18-024-014-00027-002	101010 OLIVAR-PICUAL	R 429	5,00	0,10	0,10	0,10	0,10	0,10	0,10	0,10	0,10	0,10
1700000005286418	18-024-014-00028-001	101010 OLIVAR-PICUAL	R 429	1,90	0,48	0,48	0,48	0,48	0,48	0,48	0,48	0,48	0,48
1700000005286431	18-024-030-00016-007	104014 ALMENDROS-FERRAGNES	S 432	3,50	17,27	17,27	17,27	17,27	17,27	17,27	17,27	17,27	17,27
-1522246	18-024-006-00087-004	104057 ALMENDROS-AVIJOR	R 433	1,70	0,42	0,42	0,42	0,42	0,42	0,42	0,42	0,42	0,42
-1522245	18-024-006-00087-003	104057 ALMENDROS-AVIJOR	R 433	4,90	0,16	0,16	0,16	0,16	0,16	0,16	0,16	0,16	0,16
1700000005286421	18-024-006-00087-001	104057 ALMENDROS-AVIJOR	R 433	1,60	12,23	12,23	12,23	12,23	12,23	12,23	12,23	12,23	12,23
1700000005286424	18-024-006-00068-001	104057 ALMENDROS-AVIJOR	R 433	1,70	2,84	2,84	2,84	2,84	2,84	2,84	2,84	2,84	2,84
1700000005286429	18-024-015-00006-003	104025 ALMENDROS-MARINADA	R 433	2,50	1,06	1,06	1,06	1,06	1,06	1,06	1,06	1,06	1,06

(1) Superficie declarada admisible ajustada con la superficie comprometida.
(2) Factor de penalización valorando el alcance para el tipo de compromiso.

Puede verificar la integridad de una copia de este documento mediante la lectura del código QR adjunto o mediante el acceso a la dirección <https://ws050.juntadeandalucia.es/verificarFirma> indicando el código de VERIFICACIÓN

FIRMADO POR	JUAN JOSE SOLER GARCIA	FECHA	03/07/2024	
	ROCIO GUIJARRO MILLAN			
VERIFICACIÓN	Pk2jm6MP8Q4FQJJZRRTHBNMQA26B8	PÁGINA	856/3256	



<u>APELLIDOS Y NOMBRE / RAZÓN SOCIAL</u>	<u>NIF</u>	<u>EXPEDIENTE</u>	<u>ANUALIDAD DE PAGO</u>
GALLARDO LOZANO JORGE	***9754*	1261239	

RESUMEN DE PAGOS

	<u>IMPORTE (Euros)</u>			
	<u>PROPUESTO</u>	<u>FEADER (Eje 2)</u>	<u>MAPA</u>	<u>CAPADR</u>
PROPUESTO	0,00	0,00	0,00	0,00

(1) Superficie declarada admisible ajustada con la superficie comprometida.
(2) Factor de penalización valorando el alcance para el tipo de compromiso.

Puede verificar la integridad de una copia de este documento mediante la lectura del código QR adjunto o mediante el acceso a la dirección https://ws050.juntadeandalucia.es/verificarFirma indicando el código de VERIFICACIÓN				
FIRMADO POR	JUAN JOSE SOLER GARCIA	FECHA	03/07/2024	
	ROCIO GUIJARRO MILLAN			
VERIFICACIÓN	Pk2jm6MP8Q4FQJJZRRTHBNMQA26B8	PÁGINA	857/3256	




INCIDENCIAS

INCIDENCIA DESCRIPCIÓN

- 219 Superficie declarada sobre un mismo recinto, en un mismo expediente, mayor que la superficie total del recinto SIGPAC.
 Ref:-1529951 Recinto:18-118-006-00202-00003 Cultivo:20000 BARBECHO TRADICIONAL-SIN VARIEDAD Secano Suma de superficies declaradas para este recinto por el solicitante (Áreas):85 Superficie SIGPAC total para el recinto (Áreas):81 Exceso de superficie declarada (Hectáreas):0,03
 Ref:-1529990 Recinto:18-118-006-00202-00003 Cultivo:20000 BARBECHO TRADICIONAL-SIN VARIEDAD Secano Suma de superficies declaradas para este recinto por el solicitante (Áreas):85 Superficie SIGPAC total para el recinto (Áreas):81 Exceso de superficie declarada (Hectáreas):0,01
 Ref:-1529910 Recinto:18-118-006-00202-00004 Cultivo:8000 AVENA-SIN VARIEDAD Secano Suma de superficies declaradas para este recinto por el solicitante (Áreas):16 Superficie SIGPAC total para el recinto (Áreas):13 Exceso de superficie declarada (Hectáreas):0,01
 Ref:-1529981 Recinto:18-118-006-00202-00004 Cultivo:104031 ALMENDROS-PENTACEBAS CSIC Secano Suma de superficies declaradas para este recinto por el solicitante (Áreas):16 Superficie SIGPAC total para el recinto (Áreas):13 Exceso de superficie declarada (Hectáreas):0,01
 Ref:-1236868 Recinto:18-118-006-00204-00005 Cultivo:113000 OTROS FRUTALES-SIN VARIEDAD Regadío Suma de superficies declaradas para este recinto por el solicitante (Áreas):44 Superficie SIGPAC total para el recinto (Áreas):2 Exceso de superficie declarada (Hectáreas):0,02
- 3790 Recinto declarado inactivo
 Ref:-1529922 Recinto:18-118-006-00209-00001 Cultivo: -
 Ref:-1529934 Recinto:18-118-006-00209-00001 Cultivo: -
- 8212 Línea de declaración monitorizada con resultado de cultivo observado no coincidente con el declarado
 Ref:-1530055 Recinto:18-118-006-00204-00003 Cultivo:20000 BARBECHO TRADICIONAL-SIN VARIEDAD
- 8403 Línea de declaración monitorizada con resultado semáforo amarillo o rojo y situación "Producto no coincidente con declarado" (12) o "nula" coninformación de producto de monitorización de Gestor o de Juicio experto con producto que no coincide con el grupo de producto declarado.
 Ref:-1530055 Recinto:18-118-006-00204-00003 Cultivo:20000 BARBECHO TRADICIONAL-SIN VARIEDAD
- 100400 Recinto con cultivo, variedad, régimen de explotación o uso Siggpac no compatible con la operación solicitada (Anexo IV.I Cultivos y variedades elegibles para las Intervenciones. Orden de 28 de marzo de 2023).
 Ref:-1529994 Recinto:18-118-006-00202-00003 Cultivo:104031 ALMENDROS-PENTACEBAS CSIC Secano Uso:TA
 Ref:-1529981 Recinto:18-118-006-00202-00004 Cultivo:104031 ALMENDROS-PENTACEBAS CSIC Secano Uso:TA
 Ref:-1085913 Recinto:18-118-006-00204-00001 Cultivo:105407 MELOCOTONEROS-CALANDA LATRE Secano Uso:FY
 Ref:-1530054 Recinto:18-118-006-00204-00003 Cultivo:20000 BARBECHO TRADICIONAL-SIN VARIEDAD Regadío Uso:FY
 Ref:-1530055 Recinto:18-118-006-00204-00003 Cultivo:20000 BARBECHO TRADICIONAL-SIN VARIEDAD Regadío Uso:FY
 Ref:-1085677 Recinto:18-118-006-00204-00003 Cultivo:99000 PATATA-SIN VARIEDAD Regadío Uso:FY
 Ref:-1085641 Recinto:18-118-006-00204-00003 Cultivo:241000 MEZCLA VEZA - AVENA-SIN VARIEDAD Regadío Uso:FY
 Ref:-1085664 Recinto:18-118-006-00204-00003 Cultivo:241000 MEZCLA VEZA - AVENA-SIN VARIEDAD Regadío Uso:FY
- 100402 Recinto solicitado no forma parte de ningún organismo de control autorizado para la producción ecológica en Andalucía o fecha de inscripción posterior al plazo establecido (Anexo I. Criterios de Subvencionabilidad. Orden 28 de marzo de 2023).
 Ref:-1529956 Recinto:18-118-006-00202-00003 Cultivo:8000 AVENA-SIN VARIEDAD Secano
 Ref:-1529951 Recinto:18-118-006-00202-00003 Cultivo:20000 BARBECHO TRADICIONAL-SIN VARIEDAD Secano
 Ref:-1529990 Recinto:18-118-006-00202-00003 Cultivo:20000 BARBECHO TRADICIONAL-SIN VARIEDAD Secano
 Ref:-1529994 Recinto:18-118-006-00202-00003 Cultivo:104031 ALMENDROS-PENTACEBAS CSIC Secano
 Ref:-1529910 Recinto:18-118-006-00202-00004 Cultivo:8000 AVENA-SIN VARIEDAD Secano
 Ref:-1529981 Recinto:18-118-006-00202-00004 Cultivo:104031 ALMENDROS-PENTACEBAS CSIC Secano
 Ref:-1530054 Recinto:18-118-006-00204-00003 Cultivo:20000 BARBECHO TRADICIONAL-SIN VARIEDAD Regadío
 Ref:-1530055 Recinto:18-118-006-00204-00003 Cultivo:20000 BARBECHO TRADICIONAL-SIN VARIEDAD Regadío
 Ref:-1085677 Recinto:18-118-006-00204-00003 Cultivo:99000 PATATA-SIN VARIEDAD Regadío
 Ref:-1085641 Recinto:18-118-006-00204-00003 Cultivo:241000 MEZCLA VEZA - AVENA-SIN VARIEDAD Regadío
 Ref:-1085664 Recinto:18-118-006-00204-00003 Cultivo:241000 MEZCLA VEZA - AVENA-SIN VARIEDAD Regadío
 Ref:-1236868 Recinto:18-118-006-00204-00005 Cultivo:113000 OTROS FRUTALES-SIN VARIEDAD Regadío
 Ref:-1530088 Recinto:18-118-006-00204-00006 Cultivo:197000 TOMATE-SIN VARIEDAD Regadío
 Ref:-1236869 Recinto:18-118-006-00204-00006 Cultivo:241000 MEZCLA VEZA - AVENA-SIN VARIEDAD Regadío
 Ref:-1529934 Recinto:18-118-006-00209-00001 Cultivo:20000 BARBECHO TRADICIONAL-SIN VARIEDAD Regadío
 Ref:-1529922 Recinto:18-118-006-00209-00001 Cultivo:40000 GUI SANTES-SIN VARIEDAD Regadío
- 100406 Grupo de cultivo declarado en el recinto no coincide con el grupo de cultivo existente en el organismo de control autorizado para la producción ecológica en Andalucía (Anexo I. Criterios de Subvencionabilidad. Orden 28 de marzo de 2023).
 Ref:-1529956 Recinto:18-118-006-00202-00003 Cultivo:8000 AVENA-SIN VARIEDAD Secano Grupo de SIPEA:HORTICOLAS
 Ref:-1529951 Recinto:18-118-006-00202-00003 Cultivo:20000 BARBECHO TRADICIONAL-SIN VARIEDAD Secano Grupo de SIPEA:HORTICOLAS
 Ref:-1529990 Recinto:18-118-006-00202-00003 Cultivo:20000 BARBECHO TRADICIONAL-SIN VARIEDAD Secano Grupo de SIPEA:HORTICOLAS
 Ref:-1529994 Recinto:18-118-006-00202-00003 Cultivo:104031 ALMENDROS-PENTACEBAS CSIC Secano Grupo de SIPEA:HORTICOLAS

(1) Superficie declarada admisible ajustada con la superficie comprometida.
 (2) Factor de penalización valorando el alcance para el tipo de compromiso.

Puede verificar la integridad de una copia de este documento mediante la lectura del código QR adjunto o mediante el acceso a la dirección https://ws050.juntadeandalucia.es/verificarFirma indicando el código de VERIFICACIÓN				
FIRMADO POR	JUAN JOSE SOLER GARCIA	FECHA	03/07/2024	
	ROCIO GUIJARRO MILLAN			
VERIFICACIÓN	Pk2jm6MP8Q4FQJJZRRTHBNMQA26B8	PÁGINA	858/3256	



INCIDENCIAS

INCIDENCIA DESCRIPCIÓN

	Ref.-1530054 Recinto:18-118-006-00204-00003 Cultivo:20000 BARBECHO TRADICIONAL-SIN VARIEDAD Regadío Grupo de SIPEA:FRUTALES
	Ref.-1530054 Recinto:18-118-006-00204-00003 Cultivo:20000 BARBECHO TRADICIONAL-SIN VARIEDAD Regadío Grupo de SIPEA:HORTICOLAS
	Ref.-1530055 Recinto:18-118-006-00204-00003 Cultivo:20000 BARBECHO TRADICIONAL-SIN VARIEDAD Regadío Grupo de SIPEA:FRUTALES
	Ref.-1530055 Recinto:18-118-006-00204-00003 Cultivo:20000 BARBECHO TRADICIONAL-SIN VARIEDAD Regadío Grupo de SIPEA:HORTICOLAS
	Ref.-1085677 Recinto:18-118-006-00204-00003 Cultivo:99000 PATATA-SIN VARIEDAD Regadío Grupo de SIPEA:FRUTALES
	Ref.-1085677 Recinto:18-118-006-00204-00003 Cultivo:99000 PATATA-SIN VARIEDAD Regadío Grupo de SIPEA:HORTICOLAS
	Ref.-1085641 Recinto:18-118-006-00204-00003 Cultivo:241000 MEZCLA VEZA - AVENA-SIN VARIEDAD Regadío Grupo de SIPEA:FRUTALES
	Ref.-1085641 Recinto:18-118-006-00204-00003 Cultivo:241000 MEZCLA VEZA - AVENA-SIN VARIEDAD Regadío Grupo de SIPEA:HORTICOLAS
	Ref.-1085664 Recinto:18-118-006-00204-00003 Cultivo:241000 MEZCLA VEZA - AVENA-SIN VARIEDAD Regadío Grupo de SIPEA:FRUTALES
	Ref.-1085664 Recinto:18-118-006-00204-00003 Cultivo:241000 MEZCLA VEZA - AVENA-SIN VARIEDAD Regadío Grupo de SIPEA:HORTICOLAS
	Ref.-1529934 Recinto:18-118-006-00209-00001 Cultivo:20000 BARBECHO TRADICIONAL-SIN VARIEDAD Regadío Grupo de SIPEA:HORTICOLAS
	Ref.-1529922 Recinto:18-118-006-00209-00001 Cultivo:40000 GUI SANTES-SIN VARIEDAD Regadío Grupo de SIPEA: HORTICOLAS
100424	Solicita recinto que no está comprometido para la operación.
	Ref.-1529956 Recinto:18-118-006-00202-00003 Cultivo:8000 AVENA-SIN VARIEDAD Secano
	Ref.-1529951 Recinto:18-118-006-00202-00003 Cultivo:20000 BARBECHO TRADICIONAL-SIN VARIEDAD Secano
	Ref.-1529990 Recinto:18-118-006-00202-00003 Cultivo:20000 BARBECHO TRADICIONAL-SIN VARIEDAD Secano
	Ref.-1529994 Recinto:18-118-006-00202-00003 Cultivo:104031 ALMENDROS-PENTACEBAS CSIC Secano
	Ref.-1529910 Recinto:18-118-006-00202-00004 Cultivo:8000 AVENA-SIN VARIEDAD Secano
	Ref.-1529981 Recinto:18-118-006-00202-00004 Cultivo:104031 ALMENDROS-PENTACEBAS CSIC Secano
	Ref.-1085913 Recinto:18-118-006-00204-00001 Cultivo:105407 MELOCOTONEROS-CALANDA LATRE Secano
	Ref.-1530054 Recinto:18-118-006-00204-00003 Cultivo:20000 BARBECHO TRADICIONAL-SIN VARIEDAD Regadío
	Ref.-1530055 Recinto:18-118-006-00204-00003 Cultivo:20000 BARBECHO TRADICIONAL-SIN VARIEDAD Regadío
	Ref.-1085677 Recinto:18-118-006-00204-00003 Cultivo:99000 PATATA-SIN VARIEDAD Regadío
	Ref.-1085641 Recinto:18-118-006-00204-00003 Cultivo:241000 MEZCLA VEZA - AVENA-SIN VARIEDAD Regadío
	Ref.-1085664 Recinto:18-118-006-00204-00003 Cultivo:241000 MEZCLA VEZA - AVENA-SIN VARIEDAD Regadío
	Ref.-1236868 Recinto:18-118-006-00204-00005 Cultivo:113000 OTROS FRUTALES-SIN VARIEDAD Regadío
	Ref.-1530088 Recinto:18-118-006-00204-00006 Cultivo:197000 TOMATE-SIN VARIEDAD Regadío
	Ref.-1236869 Recinto:18-118-006-00204-00006 Cultivo:241000 MEZCLA VEZA - AVENA-SIN VARIEDAD Regadío
	Ref.-1529934 Recinto:18-118-006-00209-00001 Cultivo:20000 BARBECHO TRADICIONAL-SIN VARIEDAD Regadío
	Ref.-1529922 Recinto:18-118-006-00209-00001 Cultivo:40000 GUI SANTES-SIN VARIEDAD Regadío
101008	Expediente sin compromisos vigentes. Operación:6503.2

(1) Superficie declarada admisible ajustada con la superficie comprometida.
(2) Factor de penalización valorando el alcance para el tipo de compromiso.

Puede verificar la integridad de una copia de este documento mediante la lectura del código QR adjunto o mediante el acceso a la dirección https://ws050.juntadeandalucia.es/verificarFirma indicando el código de VERIFICACIÓN				
FIRMADO POR	JUAN JOSE SOLER GARCIA	FECHA	03/07/2024	
	ROCIO GUIJARRO MILLAN			
VERIFICACIÓN	Pk2jm6MP8Q4FQJJZRRTHBNMQA26B8	PÁGINA	859/3256	



<u>APELLIDOS Y NOMBRE / RAZÓN SOCIAL</u>	<u>NIF</u>	<u>EXPEDIENTE</u>	<u>ANUALIDAD DE PAGO</u>		
GALLARDO MANCEBO ENCARNACION	****8572*	1182959	1ª		
IMPORTES POR ANUALIDAD					
	2023	2024	2025	2026	2027
IMPORTE MÁXIMO SUBVENCIONABLE	3.608,39 €	3.608,39 €	3.608,39 €	3.608,39 €	3.608,39 €
IMPORTE MEDIO DE TRANSFERENCIA (€/ha)	115,14 €	115,14 €	115,14 €	115,14 €	115,14 €

RESUMEN DE UNIDADES

<u>Cód</u>	<u>GRUPO DE PAGO</u>	<u>Sup. Dec. Admisible (ha)</u>	<u>Sup. Comprometida (ha)</u>	<u>Sup. ajustada compromiso (I) (ha)</u>	<u>% sobredec.</u>	<u>Sup. Propuesta (ha)</u>	<u>Importe Declarado</u>	<u>Importe Topado</u>	<u>Importe Propuesto</u>	<u>Importe tras sobredec.</u>
426	HERBÁCEOS	15,49		15,49	0,00	15,49	2.341,62	2.341,62	2.341,62	2.341,62
429	OLIVAR	1,90		1,90	0,00	1,90	471,01	471,01	471,01	471,01
432	FRUTALES SECANO	3,68		3,68	0,00	3,68	795,76	795,76	795,76	795,76
434	HERBÁCEOS NO ELEGIBLES	10,27		10,27	0,00	10,27	0,00	0,00	0,00	0,00
TOTAL		31,34	31,34	31,34		31,34	3.608,39	3.608,39	3.608,39	3.608,39

APLICACIÓN DE REDUCCIONES Y PENALIZACIONES

<u>GRUPO DE PAGO</u>	<u>Importe Calculado</u>	<u>Importe prereduc.</u>	<u>Criterios de subvencionabilidad y compromisos</u>	<u>Presentación tardía</u>	<u>Omisión declaración</u>	<u>Condicionalidad</u>	<u>IMPORTE (Euros) PROPUESTO</u>
FRUTALES SECANO	795,76	795,76	0,00	0,00	1,00	0,00	787,80
HERBÁCEOS	2.341,62	2.341,62	0,00	0,00	1,00	0,00	2.318,20
HERBÁCEOS NO ELEGIBLES	0,00	0,00	0,00	0,00	1,00	0,00	0,00
OLIVAR	471,01	471,01	0,00	0,00	1,00	0,00	466,30
TOTAL	3.608,39	3.608,39					3.572,30

RESUMEN DE PAGOS

	<u>IMPORTE (Euros)</u>			
	<u>PROPUESTO</u>	<u>FEADER (Eje 2)</u>	<u>MAPA</u>	<u>CAPADR</u>
PROPUESTO	3.572,30	3.036,46	350,44	185,40

RECINTOS PROPUESTOS

<u>REF.</u>	<u>REFERENCIA SIGPAC</u>	<u>CULTIVO</u>	<u>DESCRIPCIÓN CULTIVO</u>	<u>S/R G.PAGO</u>	<u>PEND. MEDIA (%)</u>	<u>SUP. DEC. ADMISIBLE (ha)</u>	<u>SUP. COMPROM. (ha)</u>	<u>SUP. AJUSTADA COMPR. (I) (ha)</u>	<u>SUP. CONV. SIGPAC (ha)</u>	<u>SUP. CERTIF. (ha)</u>	<u>SUP. CAMPO (ha)</u>	<u>SUP. CAMPO DETER. CULT. DECLARADO (ha)</u>	<u>SUP. DEC. REDUCIDA (ha)</u>	<u>SUP. PROPUESTA (ha)</u>
-1576940	18-024-012-00251-001	8000	AVENA-SIN VARIEDAD	S 426	4,00	1,45	1,45	1,45		1,45			1,45	1,45
1700000005548214	18-024-012-00035-001	8000	AVENA-SIN VARIEDAD	S 426	4,90	0,98	0,98	0,98		0,98			0,98	0,98
1700000005548218	18-024-012-00264-002	8000	AVENA-SIN VARIEDAD	S 426	3,70	4,35	4,35	4,35		4,35			4,35	4,35
1700000005548221	18-024-021-00229-001	1000	TRIGO BLANDO-SIN VARIEDAD	R 426	1,80	0,49	0,49	0,49		0,49			0,49	0,49
1700000005548225	18-024-021-00223-001	1000	TRIGO BLANDO-SIN VARIEDAD	R 426	2,20	0,57	0,57	0,57		0,57			0,57	0,57
1700000005548226	18-024-021-00224-001	1000	TRIGO BLANDO-SIN VARIEDAD	R 426	2,30	0,57	0,57	0,57		0,57			0,57	0,57
1700000005548227	18-024-021-00225-001	1000	TRIGO BLANDO-SIN VARIEDAD	R 426	1,90	0,57	0,57	0,57		0,57			0,57	0,57
1700000005548228	18-024-021-00226-001	1000	TRIGO BLANDO-SIN VARIEDAD	R 426	2,10	0,57	0,57	0,57		0,57			0,57	0,57
1700000005548231	18-024-012-00050-002	5000	CEBADA-SIN VARIEDAD	S 426	5,30	1,07	1,07	1,07		1,07			1,07	1,07
1700000005548232	18-024-012-00051-001	5000	CEBADA-SIN VARIEDAD	S 426	8,00	0,54	0,54	0,54		0,54			0,54	0,54
1700000005548233	18-024-021-00249-002	1000	TRIGO BLANDO-SIN VARIEDAD	R 426	2,10	1,36	1,36	1,36		1,36			1,36	1,36
1700000005548234	18-024-012-00275-001	8000	AVENA-SIN VARIEDAD	S 426	4,40	2,97	2,97	2,97		2,97			2,97	2,97
1700000005548211	18-024-009-00206-002	101010	OLIVAR-PICUAL	S 429	10,80	1,76	1,76	1,76		1,76			1,76	1,76
1700000005548237	18-024-022-00843-004	101010	OLIVAR-PICUAL	R 429	4,70	0,14	0,14	0,14		0,14			0,14	0,14
1700000005548242	18-024-012-00278-001	104020	ALMENDROS-GUARA	S 432	3,70	0,46	0,46	0,46		0,46			0,46	0,46
1700000005548246	18-024-012-00031-002	104020	ALMENDROS-GUARA	S 432	3,00	3,22	3,22	3,22		3,22			3,22	3,22
-1066657	18-024-012-00264-002	20000	BARBECHO TRADICIONAL-SIN VARIEDAD	S 434	3,70	4,52	4,52	4,52		4,52			4,52	4,52
1700000005548212	18-024-013-00155-001	20000	BARBECHO TRADICIONAL-SIN VARIEDAD	S 434	4,90	2,59	2,59	2,59		2,59			2,59	2,59
1700000005548219	18-024-012-00097-001	20000	BARBECHO TRADICIONAL-SIN VARIEDAD	S 434	5,70	3,16	3,16	3,16		3,16			3,16	3,16

(1) Superficie declarada admisible ajustada con la superficie comprometida.
(2) Factor de penalización valorando el alcance para el tipo de compromiso.

Puede verificar la integridad de una copia de este documento mediante la lectura del código QR adjunto o mediante el acceso a la dirección https://ws050.juntadeandalucia.es/verificarFirma indicando el código de VERIFICACIÓN					
FIRMADO POR	JUAN JOSE SOLER GARCIA		FECHA		03/07/2024
	ROCIO GUIJARRO MILLAN				
VERIFICACIÓN	Pk2jm6MP8Q4FQJJZRRTHBNMQA26B8		PÁGINA		860/3256



INCIDENCIAS

INCIDENCIA DESCRIPCIÓN

- 256 Solicitud con recintos no declarados en campaña actual con una reducción por omisión de superficie superior al 3%
CÓDIGO PARA EL PORCENTAJE DE REDUCCIÓN POR OMISIÓN QUE CORRESPONDE A LA SOLICITUD:1
- 100421 Recinto declarado por error para una operación de la 6503, que se ha corregido de oficio marcando la operación correcta, de acuerdo con la fecha de inscripción del recinto en la producción ecológica.
Ref:170000005548219 Recinto:18-024-012-00097-00001 Cultivo:20000 BARBECHO TRADICIONAL-SIN VARIEDAD Secano
Ref:170000005548225 Recinto:18-024-021-00223-00001 Cultivo:1000 TRIGO BLANDO-SIN VARIEDAD Regadío
Ref:170000005548226 Recinto:18-024-021-00224-00001 Cultivo:1000 TRIGO BLANDO-SIN VARIEDAD Regadío
Ref:170000005548227 Recinto:18-024-021-00225-00001 Cultivo:1000 TRIGO BLANDO-SIN VARIEDAD Regadío
Ref:170000005548228 Recinto:18-024-021-00226-00001 Cultivo:1000 TRIGO BLANDO-SIN VARIEDAD Regadío
Ref:170000005548221 Recinto:18-024-021-00229-00001 Cultivo:1000 TRIGO BLANDO-SIN VARIEDAD Regadío
Ref:170000005548233 Recinto:18-024-021-00249-00002 Cultivo:1000 TRIGO BLANDO-SIN VARIEDAD Regadío

(1) Superficie declarada admisible ajustada con la superficie comprometida.
(2) Factor de penalización valorando el alcance para el tipo de compromiso.

Puede verificar la integridad de una copia de este documento mediante la lectura del código QR adjunto o mediante el acceso a la dirección <https://ws050.juntadeandalucia.es/verificarFirma> indicando el código de VERIFICACIÓN

FIRMADO POR	JUAN JOSE SOLER GARCIA	FECHA	03/07/2024	
	ROCIO GUIJARRO MILLAN			
VERIFICACIÓN	Pk2jm6MP8Q4FQJJZRRTHBNMQA26B8	PÁGINA	861/3256	



APELLIDOS Y NOMBRE / RAZÓN SOCIAL

NIF ****1500* **EXPEDIENTE** 1047672 **ANUALIDAD DE PAGO** 1ª

IMPORTE POR ANUALIDAD

	2023	2024	2025	2026	2027
IMPORTE MÁXIMO SUBVENCIONABLE	1.377,45 €	1.377,45 €	1.377,45 €	1.377,45 €	1.377,45 €
IMPORTE MEDIO DE TRANSFERENCIA (€/ha)	216,24 €	216,24 €	216,24 €	216,24 €	216,24 €

RESUMEN DE UNIDADES

Cód	GRUPO DE PAGO	Sup. Dec. Admisible (ha)	Sup. Comprometida (ha)	Sup. ajustada compromiso (1) (ha)	% sobredec.	Sup. Propuesta (ha)	Importe Declarado	Importe Topado	Importe Propuesto	Importe tras sobredec.
432	FRUTALES SECANO	6,37		6,37	0,00	6,37	1.377,45	1.377,45	1.377,45	1.377,45
TOTAL		6,37	6,37	6,37		6,37	1.377,45	1.377,45	1.377,45	1.377,45

APLICACIÓN DE REDUCCIONES Y PENALIZACIONES

GRUPO DE PAGO	Importe Calculado	Importe prereduc.	Criterios de subvencionabilidad y compromisos	Presentación tardía	Omisión declaración	Condicionality	IMPORTE (Euros) PROPUESTO
FRUTALES SECANO	1.377,45	1.377,45	0,00	0,00	0,00	0,00	1.377,45
TOTAL	1.377,45	1.377,45					1.377,45

RESUMEN DE PAGOS

	IMPORTE (Euros)			
	PROPUESTO	FEADER (Eje 2)	MAPA	CAPADR
PROPUESTO	1.377,45	1.170,83	135,13	71,49

RECINTOS PROPUESTOS

REF.	REFERENCIA SIGPAC	CULTIVO	DESCRIPCIÓN CULTIVO	S/R	G.PAGO	PEND. MEDIA (%)	SUP. DEC. ADMISIBLE (ha)	SUP. COMPROM. (ha)	SUP. AJUSTADA COMPR.(1) (ha)	SUP. CONV. SIGPAC (ha)	SUP. CERTIE. (ha)	SUP. CAMPO (ha)	SUP. CAMPO DETER. CULT. DECLARADO (ha)	SUP. DEC. REDUCIDA (ha)	SUP. PROPUESTA (ha)
170000005286146	18-024-012-00276-001	104020	ALMENDROS-GUARA	S	432	5,10	6,37	6,37	6,37		6,37			6,37	6,37

(1) Superficie declarada admisible ajustada con la superficie comprometida.

(2) Factor de penalización valorando el alcance para el tipo de compromiso.

Puede verificar la integridad de una copia de este documento mediante la lectura del código QR adjunto o mediante el acceso a la dirección <https://ws050.juntadeandalucia.es/verificarFirma> indicando el código de VERIFICACIÓN

FIRMADO POR	JUAN JOSE SOLER GARCIA	FECHA	03/07/2024	
	ROCIO GUIJARRO MILLAN			
VERIFICACIÓN	Pk2jm6MP8Q4FQJJZRRTHBNMQA26B8	PÁGINA	862/3256	



APELLIDOS Y NOMBRE / RAZÓN SOCIAL
GALLARDO PEREZ ISABEL

NIF
****6735*

EXPEDIENTE
1052292

ANUALIDAD DE PAGO
1ª

IMPORTES POR ANUALIDAD

	2023	2024	2025	2026	2027
IMPORTE MÁXIMO SUBVENCIONABLE	373,39 €	373,39 €	373,39 €	373,39 €	373,39 €
IMPORTE MEDIO DE TRANSFERENCIA (€/ha)	52,89 €	52,89 €	52,89 €	52,89 €	52,89 €

RESUMEN DE UNIDADES

Cód	GRUPO DE PAGO	Sup. Dec. Admisible (ha)	Sup. Comprometida (ha)	Sup. ajustada compromiso (1) (ha)	% sobredec.	Sup. Propuesta (ha)	Importe Declarado	Importe Topado	Importe Propuesto	Importe tras sobredec.
426	HERBÁCEOS	2,47		2,47	0,00	2,47	373,39	373,39	373,39	373,39
434	HERBÁCEOS NO ELEGIBLES	4,59		4,59	0,00	4,59	0,00	0,00	0,00	0,00
TOTAL		7,06	7,06	7,06		7,06	373,39	373,39	373,39	373,39

APLICACIÓN DE REDUCCIONES Y PENALIZACIONES

GRUPO DE PAGO	Importe Calculado	Importe prereduc.	Criterios de subvencionabilidad y compromisos	Presentación tardía	Omisión declaración	Condicionalidad	IMPORTE (Euros)
							PROPUESTO
HERBÁCEOS	373,39	373,39	0,00	0,00	0,00	0,00	373,39
HERBÁCEOS NO ELEGIBLES	0,00	0,00	0,00	0,00	0,00	0,00	0,00
TOTAL	373,39	373,39					373,39

RESUMEN DE PAGOS

PROPUESTO	IMPORTE (Euros)			
	PROPUESTO	FEADER (Eje 2)	MAPA	CAPADR
PROPUESTO	373,39	317,38	36,63	19,38

RECINTOS PROPUESTOS

REF.	REFERENCIA SIGPAC	CULTIVO	DESCRIPCIÓN CULTIVO	S/R	G.PAGO	PEND. MEDIA (%)	SUP. DEC. ADMISIBLE (ha)	SUP. COMPROM. (ha)	SUP. AJUSTADA COMPR.(1) (ha)	SUP. CONV. SIGPAC (ha)	SUP. CERTIF. (ha)	SUP. CAMPO (ha)	SUP. CAMPO DETER. CULT. DECLARADO (ha)	SUP. DEC. REDUCIDA (ha)	SUP. PROPUESTA (ha)
1700000002588525	18-024-012-00039-002	52000	VEZA-SIN VARIEDAD	S	426	6,60	2,47	2,47	2,47		2,47			2,47	2,47
-921040	18-024-009-00260-004	20000	BARBECHO TRADICIONAL-SIN VARIEDAD	S	434	8,70	0,11	0,11	0,11		0,11			0,11	0,11
1700000002588521	18-024-009-00260-003	20000	BARBECHO TRADICIONAL-SIN VARIEDAD	S	434	8,70	2,77	2,77	2,77		2,77			2,77	2,77
1700000002588522	18-024-009-00261-002	20000	BARBECHO TRADICIONAL-SIN VARIEDAD	S	434	5,40	0,82	0,82	0,82		0,82			0,82	0,82
1700000002588523	18-024-009-00272-005	20000	BARBECHO TRADICIONAL-SIN VARIEDAD	S	434	10,10	0,89	0,89	0,89		0,89			0,89	0,89

INCIDENCIAS

INCIDENCIA DESCRIPCIÓN

100421 Recinto declarado por error para una operación de la 6503, que se ha corregido de oficio marcando la operación correcta, de acuerdo con la fecha de inscripción del recinto en la producción ecológica.
Ref.-921040 Recinto:18-024-009-00260-00004 Cultivo:20000 BARBECHO TRADICIONAL-SIN VARIEDAD Secano

(1) Superficie declarada admisible ajustada con la superficie comprometida.
(2) Factor de penalización valorando el alcance para el tipo de compromiso.

Puede verificar la integridad de una copia de este documento mediante la lectura del código QR adjunto o mediante el acceso a la dirección https://ws050.juntadeandalucia.es/verificarFirma indicando el código de VERIFICACIÓN				
FIRMADO POR	JUAN JOSE SOLER GARCIA	FECHA	03/07/2024	
	ROCIO GUIJARRO MILLAN			
VERIFICACIÓN	Pk2jm6MP8Q4FQJJZRRTHBNMQA26B8	PÁGINA	863/3256	



APELLIDOS Y NOMBRE / RAZÓN SOCIAL

GALLARDO RODRIGUEZ ANA MARIA

NIF
****8289*

EXPEDIENTE
1130052

ANUALIDAD DE PAGO
1ª

IMPORTES POR ANUALIDAD

	2023	2024	2025	2026	2027
IMPORTE MÁXIMO SUBVENCIONABLE	8.899,93 €	8.899,93 €	8.899,93 €	8.899,93 €	8.899,93 €
IMPORTE MEDIO DE TRANSFERENCIA (€/ha)	318,31 €	318,31 €	318,31 €	318,31 €	318,31 €

RESUMEN DE UNIDADES

Cód	GRUPO DE PAGO	Sup. Dec. Admisible (ha)	Sup. Comprometida (ha)	Sup. ajustada compromiso (I) (ha)	% sobredec.	Sup. Propuesta (ha)	Importe Declarado	Importe Topado	Importe Propuesto	Importe tras sobredec.
429	OLIVAR	6,49		6,49	0,00	6,49	1.608,87	1.608,87	1.608,87	1.608,87
432	FRUTALES SECANO	1,62		1,62	0,00	1,62	350,31	350,31	350,31	350,31
433	FRUTALES REGADÍO	19,85		19,85	0,00	19,85	6.940,75	6.940,75	6.940,75	6.940,75
TOTAL		27,96	27,96	27,96		27,96	8.899,93	8.899,93	8.899,93	8.899,93

APLICACIÓN DE REDUCCIONES Y PENALIZACIONES

GRUPO DE PAGO	Importe Calculado	Importe prereduc.	Criterios de subvencionabilidad y compromisos	Presentación tardía	Omisión declaración	Condicionalidad	IMPORTE (Euros)
							PROPUESTO
FRUTALES REGADÍO	6.940,75	6.940,75	0,00	0,00	0,00	0,00	6.940,75
FRUTALES SECANO	350,31	350,31	0,00	0,00	0,00	0,00	350,31
OLIVAR	1.608,87	1.608,87	0,00	0,00	0,00	0,00	1.608,87
TOTAL	8.899,93	8.899,93					8.899,93

RESUMEN DE PAGOS

PROPUESTO	IMPORTE (Euros)			
	PROPUESTO	FEADER (Eje 2)	MAPA	CAPADR
8.899,93	8.899,93	7.564,94	873,09	461,90

RECINTOS PROPUESTOS

REF.	REFERENCIA SIGPAC	CULTIVO	DESCRIPCIÓN CULTIVO	S/R	G.PAGO	PEND. MEDIA (%)	SUP. DEC. ADMISIBLE (ha)	SUP. COMPROM. (ha)	SUP. AJUSTADA COMPROM. (I) (ha)	SUP. CONV. SIGPAC (ha)	SUP. CERTIF. (ha)	SUP. CAMPO (ha)	SUP. CAMPO DETER. CULT. DECLARADO (ha)	SUP. DEC. REDUCIDA (ha)	SUP. PROPUESTA (ha)
-717302	18-024-006-00025-014	101010	OLIVAR-PICUAL	R	429	8,00	0,40	0,40	0,40		0,40			0,40	0,40
1700000005197372	18-024-006-00025-012	101010	OLIVAR-PICUAL	R	429	5,00	0,21	0,21	0,21		0,21			0,21	0,21
1700000005197378	18-024-014-00023-001	101010	OLIVAR-PICUAL	R	429	1,60	0,54	0,54	0,54		0,54			0,54	0,54
1700000005197379	18-024-014-00024-001	101010	OLIVAR-PICUAL	R	429	1,90	0,82	0,82	0,82		0,82			0,82	0,82
1700000005197380	18-024-014-00030-004	101010	OLIVAR-PICUAL	R	429	11,80	0,03	0,03	0,03		0,08			0,03	0,03
1700000005197381	18-024-014-00031-001	101010	OLIVAR-PICUAL	R	429	1,90	0,38	0,38	0,38		0,38			0,38	0,38
1700000005197382	18-024-006-00091-001	101010	OLIVAR-PICUAL	R	429	5,30	1,54	1,54	1,54		1,54			1,54	1,54
1700000005197383	18-024-006-00096-002	101010	OLIVAR-PICUAL	R	429	12,60	0,20	0,20	0,20		0,20			0,20	0,20
1700000005197384	18-024-006-00098-001	101010	OLIVAR-PICUAL	R	429	2,20	0,75	0,75	0,75		0,75			0,75	0,75
1700000005197385	18-024-006-00099-001	101010	OLIVAR-PICUAL	R	429	2,40	1,01	1,01	1,01		1,01			1,01	1,01
1700000005197386	18-024-014-00033-001	101010	OLIVAR-PICUAL	R	429	3,10	0,59	0,59	0,59		0,59			0,59	0,59
1700000005197388	18-024-014-00025-004	101010	OLIVAR-PICUAL	R	429	4,90	0,02	0,02	0,02		0,02			0,02	0,02
1700000005197398	18-024-014-00018-001	104022	ALMENDROS-LARGUETA	S	432	8,60	1,62	1,62	1,62		1,62			1,62	1,62
1700000005197392	18-024-006-00025-011	104008	ALMENDROS-CONSTANTI	R	433	1,50	0,82	0,82	0,82		0,82			0,82	0,82
1700000005197394	18-024-006-00086-004	104014	ALMENDROS-FERRAGNES	R	433	1,20	15,66	15,66	15,66		15,66			15,66	15,66
1700000005197395	18-024-014-00065-001	104022	ALMENDROS-LARGUETA	R	433	7,20	0,52	0,52	0,52		0,52			0,52	0,52
1700000005197399	18-024-006-00069-001	104025	ALMENDROS-MARINADA	R	433	2,50	2,85	2,85	2,85		2,90			2,85	2,85

(1) Superficie declarada admisible ajustada con la superficie comprometida.
(2) Factor de penalización valorando el alcance para el tipo de compromiso.

Puede verificar la integridad de una copia de este documento mediante la lectura del código QR adjunto o mediante el acceso a la dirección https://ws050.juntadeandalucia.es/verificarFirma indicando el código de VERIFICACIÓN					
FIRMADO POR	JUAN JOSE SOLER GARCIA		FECHA		03/07/2024
	ROCIO GUIJARRO MILLAN				
VERIFICACIÓN	Pk2jm6MP8Q4FQJJZRRTHBNMQA26B8		PÁGINA		864/3256



INCIDENCIAS

INCIDENCIA DESCRIPCIÓN

- 100402 Recinto solicitado no forma parte de ningún organismo de control autorizado para la producción ecológica en Andalucía o fecha de inscripción posterior al plazo establecido (Anexo I. Criterios de Subvencionabilidad. Orden 28 de marzo de 2023).
 Ref:1700000005197390 Recinto:18-024-006-00021-00001 Cultivo:104014 ALMENDROS-FERRAGNES Regadío
 Ref:1700000005197391 Recinto:18-024-006-00023-00001 Cultivo:104008 ALMENDROS-CONSTANTI Regadío
 Ref:1700000005197374 Recinto:18-024-006-00025-00001 Cultivo:101010 OLIVAR-PICUAL Regadío
 Ref:1700000005197393 Recinto:18-024-015-00005-00001 Cultivo:104014 ALMENDROS-FERRAGNES Regadío
 Ref:1700000005197376 Recinto:18-024-022-00717-00002 Cultivo:101010 OLIVAR-PICUAL Regadío
- 100424 Solicita recinto que no está comprometido para la operación.
 Ref:1700000005197390 Recinto:18-024-006-00021-00001 Cultivo:104014 ALMENDROS-FERRAGNES Regadío
 Ref:1700000005197391 Recinto:18-024-006-00023-00001 Cultivo:104008 ALMENDROS-CONSTANTI Regadío
 Ref:1700000005197374 Recinto:18-024-006-00025-00001 Cultivo:101010 OLIVAR-PICUAL Regadío
 Ref:1700000005197393 Recinto:18-024-015-00005-00001 Cultivo:104014 ALMENDROS-FERRAGNES Regadío
 Ref:1700000005197376 Recinto:18-024-022-00717-00002 Cultivo:101010 OLIVAR-PICUAL Regadío

(1) Superficie declarada admisible ajustada con la superficie comprometida.
 (2) Factor de penalización valorando el alcance para el tipo de compromiso.

Puede verificar la integridad de una copia de este documento mediante la lectura del código QR adjunto o mediante el acceso a la dirección <https://ws050.juntadeandalucia.es/verificarFirma> indicando el código de VERIFICACIÓN

FIRMADO POR	JUAN JOSE SOLER GARCIA	FECHA	03/07/2024	
	ROCIO GUIJARRO MILLAN			
VERIFICACIÓN	Pk2jm6MP8Q4FQJJZRRRTHBNMQA26B8	PÁGINA	865/3256	



APELLIDOS Y NOMBRE / RAZÓN SOCIAL

GALLEGO ASENSIO MARIA JESUS

NIF
***2319*

EXPEDIENTE
1279707

ANUALIDAD DE PAGO
1ª

IMPORTE POR ANUALIDAD

	2023	2024	2025	2026	2027
IMPORTE MÁXIMO SUBVENCIONABLE	506,00 €	506,00 €	506,00 €	506,00 €	506,00 €
IMPORTE MEDIO DE TRANSFERENCIA (€/ha)	216,24 €	216,24 €	216,24 €	216,24 €	216,24 €

RESUMEN DE UNIDADES

Cód	GRUPO DE PAGO	Sup. Dec. Admisible (ha)	Sup. Comprometida (ha)	Sup. ajustada compromiso (1) (ha)	% sobredec.	Sup. Propuesta (ha)	Importe Declarado	Importe Topado	Importe Propuesto	Importe tras sobredec.
432	FRUTALES SECANO	2,34		2,34	0,00	2,34	506,00	506,00	506,00	506,00
TOTAL		2,34	2,34	2,34		2,34	506,00	506,00	506,00	506,00

APLICACIÓN DE REDUCCIONES Y PENALIZACIONES

GRUPO DE PAGO	Importe Calculado	Importe prereduc.	Criterios de subvencionabilidad y compromisos	Presentación tardía	Omisión declaración	Condicionalidad	IMPORTE (Euros) PROPUESTO
FRUTALES SECANO	506,00	506,00	0,00	0,00	0,00	0,00	506,00
TOTAL	506,00	506,00					506,00

RESUMEN DE PAGOS

	IMPORTE (Euros)		
	PROPUESTO	FEADER (Eje 2)	MAPA
PROPUESTO	506,00	430,10	49,64
			CAPADR 26,26

RECINTOS PROPUESTOS

REF.	REFERENCIA SIGPAC	CULTIVO	DESCRIPCIÓN CULTIVO	S/R	G.PAGO	PEND. MEDIA (%)	SUP. DEC. ADMISIBLE (ha)	SUP. COMPROM. (ha)	SUP. AJUSTADA COMPR.(1) (ha)	SUP. CONV. SIGPAC (ha)	SUP. CERTIE. (ha)	SUP. CAMPO (ha)	SUP. CAMPO DETER. CULT. DECLARADO (ha)	SUP. DEC. REDUCIDA (ha)	SUP. PROPUESTA (ha)
-1580459	18-046-007-00106-001	104013	ALMENDROS-FERRADUEL	S	432	6,70	1,15	1,15	1,15		1,15			1,15	1,15
-1580458	18-046-007-00126-001	104013	ALMENDROS-FERRADUEL	S	432	8,20	1,19	1,19	1,19		1,19			1,19	1,19

INCIDENCIAS

INCIDENCIA DESCRIPCIÓN

75024 La cuenta corriente declarada no se encuentra en el sistema GIRO, se realiza el pago a la cuenta principal designada en GIRO.

(1) Superficie declarada admisible ajustada con la superficie comprometida.
(2) Factor de penalización valorando el alcance para el tipo de compromiso.

Puede verificar la integridad de una copia de este documento mediante la lectura del código QR adjunto o mediante el acceso a la dirección https://ws050.juntadeandalucia.es/verificarFirma indicando el código de VERIFICACIÓN				
FIRMADO POR	JUAN JOSE SOLER GARCIA	FECHA	03/07/2024	
	ROCIO GUIJARRO MILLAN			
VERIFICACIÓN	Pk2jm6MP8Q4FQJJZRRTHBNMQA26B8	PÁGINA	866/3256	



APELLIDOS Y NOMBRE / RAZÓN SOCIAL

GALLEGO CASTILLO VICTORIA DOLORES

NIF

****3053*

EXPEDIENTE

1095234

ANUALIDAD DE PAGO

1ª

IMPORTE POR ANUALIDAD

	2023	2024	2025	2026	2027
IMPORTE MÁXIMO SUBVENCIONABLE	5.966,68 €	5.966,68 €	5.966,68 €	5.966,68 €	5.966,68 €
IMPORTE MEDIO DE TRANSFERENCIA (€/ha)	151,17 €	151,17 €	151,17 €	151,17 €	151,17 €

RESUMEN DE UNIDADES

Cód	GRUPO DE PAGO	Sup. Dec. Admisible (ha)	Sup. Comprometida (ha)	Sup. ajustada compromiso (I) (ha)	% sobredec.	Sup. Propuesta (ha)	Importe Declarado	Importe Topado	Importe Propuesto	Importe tras sobredec.
426	HERBÁCEOS	39,47		39,47	0,00	39,47	5.966,68	5.966,68	5.966,68	5.966,68
TOTAL		39,47	39,47	39,47		39,47	5.966,68	5.966,68	5.966,68	5.966,68

APLICACIÓN DE REDUCCIONES Y PENALIZACIONES

GRUPO DE PAGO	Importe Calculado	Importe prereduc.	Criterios de subvencionabilidad y compromisos	Presentación tardía	Omisión declaración	Condicionalidad	IMPORTE (Euros) PROPUESTO
HERBÁCEOS	5.966,68	5.966,68	0,00	0,00	0,00	0,00	5.966,68
TOTAL	5.966,68	5.966,68					5.966,68

RESUMEN DE PAGOS

	IMPORTE (Euros)			
	PROPUESTO	FEADER (Eje 2)	MAPA	CAPADR
PROPUESTO	5.966,68	5.071,68	585,33	309,67

RECINTOS PROPUESTOS

REF.	REFERENCIA SIGPAC	CULTIVO	DESCRIPCIÓN CULTIVO	S/R	G.PAGO	PEND. MEDIA (%)	SUP. DEC. ADMISIBLE (ha)	SUP. COMPROM. (ha)	SUP. AJUSTADA COMPROM. (I) (ha)	SUP. CONV. SIGPAC (ha)	SUP. CERTIE (ha)	SUP. CAMPO (ha)	SUP. CAMPO DETER. CULT. DECLARADO (ha)	SUP. DEC. REDUCIDA (ha)	SUP. PROPUESTA (ha)
-1457024	18-149-010-00207-001	8000	AVENA-SIN VARIEDAD	S	426	9,00	1,60	1,60	1,60		1,60			1,60	1,60
-1254586	18-167-012-00110-007	5000	CEBADA-SIN VARIEDAD	S	426	6,80	6,06	6,06	6,06		6,06			6,06	6,06
-996709	18-167-012-00110-007	5000	CEBADA-SIN VARIEDAD	S	426	6,80	3,00	3,00	3,00		3,00			3,00	3,00
-996701	18-167-012-00110-007	5000	CEBADA-SIN VARIEDAD	S	426	6,80	10,00	10,00	10,00		10,00			10,00	10,00
4803319	18-149-011-00073-007	52000	VEZA-SIN VARIEDAD	S	426	5,80	12,03	12,03	12,03		12,03			12,03	12,03
4803320	18-149-010-00207-001	8000	AVENA-SIN VARIEDAD	S	426	9,00	5,80	5,80	5,80		5,80			5,80	5,80
4804204	18-149-010-00026-001	8000	AVENA-SIN VARIEDAD	S	426	10,20	0,98	0,98	0,98		0,98			0,98	0,98

(1) Superficie declarada admisible ajustada con la superficie comprometida.
(2) Factor de penalización valorando el alcance para el tipo de compromiso.

Puede verificar la integridad de una copia de este documento mediante la lectura del código QR adjunto o mediante el acceso a la dirección <https://ws050.juntadeandalucia.es/verificarFirma> indicando el código de VERIFICACIÓN

FIRMADO POR	JUAN JOSE SOLER GARCIA	FECHA	03/07/2024	
	ROCIO GUIJARRO MILLAN			
VERIFICACIÓN	Pk2jm6MP8Q4FQJJZRRTHBNMQA26B8	PÁGINA	867/3256	



APELLIDOS Y NOMBRE / RAZÓN SOCIAL

GALLEGO CHILLON JOSE MARIA

NIF
****8689*

EXPEDIENTE
1086494

ANUALIDAD DE PAGO

1ª

IMPORTE POR ANUALIDAD

	2023	2024	2025	2026	2027
IMPORTE MÁXIMO SUBVENCIONABLE	1.537,47 €	1.537,47 €	1.537,47 €	1.537,47 €	1.537,47 €
IMPORTE MEDIO DE TRANSFERENCIA (€/ha)	216,24 €	216,24 €	216,24 €	216,24 €	216,24 €

RESUMEN DE UNIDADES

Cód	GRUPO DE PAGO	Sup. Dec. Admisible (ha)	Sup. Comprometida (ha)	Sup. ajustada compromiso (1) (ha)	% sobredec.	Sup. Propuesta (ha)	Importe Declarado	Importe Topado	Importe Propuesto	Importe tras sobredec.
432	FRUTALES SECANO	7,11		7,11	0,00	7,11	1.537,47	1.537,47	1.537,47	1.537,47
TOTAL		7,11	7,11	7,11		7,11	1.537,47	1.537,47	1.537,47	1.537,47

APLICACIÓN DE REDUCCIONES Y PENALIZACIONES

GRUPO DE PAGO	Importe Calculado	Importe prereduc.	Criterios de subvencionabilidad y compromisos	Presentación tardía	Omisión declaración	Condicionalidad	IMPORTE (Euros) PROPUESTO
FRUTALES SECANO	1.537,47	1.537,47	0,00	0,00	0,00	0,00	1.537,47
TOTAL	1.537,47	1.537,47					1.537,47

RESUMEN DE PAGOS

	IMPORTE (Euros)		
	PROPUESTO	FEADER (Eje 2)	MAPA
PROPUESTO	1.537,47	1.306,85	150,83
			CAPADR 79,79

RECINTOS PROPUESTOS

REF.	REFERENCIA SIGPAC	CULTIVO DESCRIPCIÓN CULTIVO	S/R	G.PAGO	PEND. MEDIA (%)	SUP. DEC. ADMISIBLE (ha)	SUP. COMPROM. (ha)	SUP. AJUSTADA COMPROM. (1) (ha)	SUP. CONV. SIGPAC (ha)	SUP. CERTIE (ha)	SUP. CAMPO (ha)	SUP. CAMPO DETER. CULT. DECLARADO (ha)	SUP. DEC. REDUCIDA (ha)	SUP. PROPUESTA (ha)
170000005277648	18-149-002-00019-001	104020 ALMENDROS-GUARA	S	432	1,20	0,19	0,19	0,19		0,19			0,19	0,19
1700000005277649	18-149-002-00020-001	104020 ALMENDROS-GUARA	S	432	1,00	6,92	6,92	6,92		6,92			6,92	6,92

(1) Superficie declarada admisible ajustada con la superficie comprometida.
(2) Factor de penalización valorando el alcance para el tipo de compromiso.

Puede verificar la integridad de una copia de este documento mediante la lectura del código QR adjunto o mediante el acceso a la dirección <https://ws050.juntadeandalucia.es/verificarFirma> indicando el código de VERIFICACIÓN

FIRMADO POR	JUAN JOSE SOLER GARCIA	FECHA	03/07/2024	
	ROCIO GUIJARRO MILLAN			
VERIFICACIÓN	Pk2jm6MP8Q4FQJJZRRTHBNMQA26B8	PÁGINA	868/3256	



APELLIDOS Y NOMBRE / RAZÓN SOCIAL

GALLEGO FERNANDEZ JULIAN

NIF
****3832*

EXPEDIENTE
1113276

ANUALIDAD DE PAGO
1ª

IMPORTE POR ANUALIDAD

	2023	2024	2025	2026	2027
IMPORTE MÁXIMO SUBVENCIONABLE	211,64 €	211,64 €	211,64 €	211,64 €	211,64 €
IMPORTE MEDIO DE TRANSFERENCIA (€/ha)	151,17 €	151,17 €	151,17 €	151,17 €	151,17 €

RESUMEN DE UNIDADES

Cód	GRUPO DE PAGO	Sup. Dec. Admisible (ha)	Sup. Comprometida (ha)	Sup. ajustada compromiso (1) (ha)	% sobredec.	Sup. Propuesta (ha)	Importe Declarado	Importe Topado	Importe Propuesto	Importe tras sobredec.
426	HERBÁCEOS	1,40		1,40	0,00	1,40	211,64	211,64	211,64	211,64
TOTAL		1,40	1,40	1,40		1,40	211,64	211,64	211,64	211,64

APLICACIÓN DE REDUCCIONES Y PENALIZACIONES

GRUPO DE PAGO	Importe Calculado	Importe prereduc.	Criterios de subvencionabilidad y compromisos	Presentación tardía	Omisión declaración	Condicionabilidad	IMPORTE (Euros) PROPUESTO
HERBÁCEOS	211,64	211,64	0,00	0,00	0,00	0,00	211,64
TOTAL	211,64	211,64					211,64

RESUMEN DE PAGOS

	IMPORTE (Euros)		
	PROPUESTO	FEADER (Eje 2)	MAPA
PROPUESTO	211,64	179,89	20,76
			CAPADR 10,99

RECINTOS PROPUESTOS

REF.	REFERENCIA SIGPAC	CULTIVO	DESCRIPCIÓN CULTIVO	S/R	G.PAGO	PEND. MEDIA (%)	SUP. DEC. ADMISIBLE (ha)	SUP. COMPROM. (ha)	SUP. AJUSTADA COMPROM. (1) (ha)	SUP. CONV. SIGPAC (ha)	SUP. CERTIE. (ha)	SUP. CAMPO (ha)	SUP. CAMPO DETER. CULT. DECLARADO (ha)	SUP. DEC. REDUCIDA (ha)	SUP. PROPUESTA (ha)
1700000004961243	18-100-008-00091-001	8000	AVENA-SIN VARIEDAD	R	426	4,40	1,40	1,40	1,40		1,40			1,40	1,40

INCIDENCIAS

INCIDENCIA DESCRIPCIÓN

- 100402 Recinto solicitado no forma parte de ningún organismo de control autorizado para la producción ecológica en Andalucía o fecha de inscripción posterior al plazo establecido (Anexo I. Criterios de Subvencionabilidad. Orden 28 de marzo de 2023).
 Ref:1700000004961244 Recinto:18-084-002-00022-00001 Cultivo:5000 CEBADA-SIN VARIEDAD Secano
 Ref:1700000004961238 Recinto:18-084-002-00025-00001 Cultivo:5000 CEBADA-SIN VARIEDAD Secano
 Ref:1700000004961240 Recinto:18-084-009-00002-00001 Cultivo:8000 AVENA-SIN VARIEDAD Secano
 Ref:1700000004961237 Recinto:18-084-009-00017-00001 Cultivo:8000 AVENA-SIN VARIEDAD Secano
- 100424 Solicita recinto que no está comprometido para la operación.
 Ref:1700000004961244 Recinto:18-084-002-00022-00001 Cultivo:5000 CEBADA-SIN VARIEDAD Secano
 Ref:1700000004961238 Recinto:18-084-002-00025-00001 Cultivo:5000 CEBADA-SIN VARIEDAD Secano
 Ref:1700000004961240 Recinto:18-084-009-00002-00001 Cultivo:8000 AVENA-SIN VARIEDAD Secano
 Ref:1700000004961237 Recinto:18-084-009-00017-00001 Cultivo:8000 AVENA-SIN VARIEDAD Secano

(1) Superficie declarada admisible ajustada con la superficie comprometida.

(2) Factor de penalización valorando el alcance para el tipo de compromiso.

Puede verificar la integridad de una copia de este documento mediante la lectura del código QR adjunto o mediante el acceso a la dirección <https://ws050.juntadeandalucia.es/verificarFirma> indicando el código de VERIFICACIÓN

FIRMADO POR	JUAN JOSE SOLER GARCIA	FECHA	03/07/2024	
	ROCIO GUIJARRO MILLAN			
VERIFICACIÓN	Pk2jm6MP8Q4FQJJZRRTHBNMQA26B8	PÁGINA	869/3256	



APELLIDOS Y NOMBRE / RAZÓN SOCIAL
NIF
EXPEDIENTE
ANUALIDAD DE PAGO

GALLEGO FERNANDEZ PATROCINIO ****5349* 1258628 1ª

IMPORTE POR ANUALIDAD

	2023	2024	2025	2026	2027
IMPORTE MÁXIMO SUBVENCIONABLE	4.457,80 €	4.457,80 €	4.457,80 €	4.457,80 €	4.457,80 €
IMPORTE MEDIO DE TRANSFERENCIA (€/ha)	227,90 €	227,90 €	227,90 €	227,90 €	227,90 €

RESUMEN DE UNIDADES

Cód	GRUPO DE PAGO	Sup. Dec. Admisible (ha)	Sup. Comprometida (ha)	Sup. ajustada compromiso (1) (ha)	% sobredec.	Sup. Propuesta (ha)	Importe Declarado	Importe Topado	Importe Propuesto	Importe tras sobredec.
432	FRUTALES SECANO	17,85		17,85	0,00	17,85	3.859,88	3.859,88	3.859,88	3.859,88
433	FRUTALES REGADÍO	1,71		1,71	0,00	1,71	597,92	597,92	597,92	597,92
TOTAL		19,56	19,56	19,56		19,56	4.457,80	4.457,80	4.457,80	4.457,80

APLICACIÓN DE REDUCCIONES Y PENALIZACIONES

GRUPO DE PAGO	Importe Calculado	Importe prereduc.	Criterios de subvencionabilidad y compromisos	Presentación tardía	Omisión declaración	Condicionalidad	IMPORTE (Euros) PROPUESTO
FRUTALES REGADÍO	597,92	597,92	0,00	0,00	0,00	0,00	597,92
FRUTALES SECANO	3.859,88	3.859,88	0,00	0,00	0,00	0,00	3.859,88
TOTAL	4.457,80	4.457,80					4.457,80

RESUMEN DE PAGOS

	IMPORTE (Euros)			
	PROPUESTO	FEADER (Eje 2)	MAPA	CAPADR
PROPUESTO	4.457,80	3.789,13	437,31	231,36

RECINTOS PROPUESTOS

REF.	REFERENCIA SIGPAC	CULTIVO DESCRIPCIÓN CULTIVO	S/R G.PAGO	PEND. MEDIA (%)	SUP. DEC. ADMISIBLE (ha)	SUP. COMPROM. (ha)	SUP. AJUSTADA COMPR.(1) (ha)	SUP. CONV. SIGPAC (ha)	SUP. CERTIF. (ha)	SUP. CAMPO (ha)	SUP. CAMPO DECLARADO (ha)	SUP. DEC. REDUCIDA (ha)	SUP. PROPUESTA (ha)
170000005041546	18-100-019-00142-001	104020 ALMENDROS-GUARA	S 432	5,90	0,88	0,88	0,88	0,88	0,88			0,88	0,88
170000005041547	18-100-016-00067-001	104020 ALMENDROS-GUARA	S 432	4,00	12,08	12,08	12,08	12,08	12,08			12,08	12,08
170000005041550	18-100-016-00035-001	104007 ALMENDROS-COMUNA	S 432	5,30	2,48	2,48	2,48	2,48	2,48			2,48	2,48
170000005041551	18-100-016-00035-002	104007 ALMENDROS-COMUNA	S 432	5,10	0,52	0,52	0,52	0,52	0,52			0,52	0,52
170000005041552	18-100-016-00044-001	104020 ALMENDROS-GUARA	S 432	5,00	1,89	1,89	1,89	1,89	1,89			1,89	1,89
-1014911	18-100-005-00084-003	104025 ALMENDROS-MARINADA	R 433	6,00	0,03	0,03	0,03	0,03	0,03			0,03	0,03
170000005041543	18-100-005-00084-001	104025 ALMENDROS-MARINADA	R 433	5,90	0,51	0,51	0,51	0,51	0,51			0,51	0,51
170000005041545	18-100-005-00088-001	104025 ALMENDROS-MARINADA	R 433	4,90	0,15	0,15	0,15	0,15	0,15			0,15	0,15
170000005041548	18-100-005-00297-001	104026 ALMENDROS-MARTA	R 433	8,30	0,15	0,15	0,15	0,15	0,15			0,15	0,15
170000005041549	18-100-008-00009-001	104057 ALMENDROS-AVIJOR	R 433	2,70	0,87	0,87	0,87	0,87	0,87			0,87	0,87

INCIDENCIAS

INCIDENCIA DESCRIPCIÓN

- 100421 Recinto declarado por error para una operación de la 6503, que se ha corregido de oficio marcando la operación correcta, de acuerdo con la fecha de inscripción del recinto en la producción ecológica.
 Ref:170000005041543 Recinto:18-100-005-00084-00001 Cultivo:104025 ALMENDROS-MARINADA Regadío
 Ref:-1014911 Recinto:18-100-005-00084-00003 Cultivo:104025 ALMENDROS-MARINADA Regadío
 Ref:170000005041545 Recinto:18-100-005-00088-00001 Cultivo:104025 ALMENDROS-MARINADA Regadío
 Ref:170000005041548 Recinto:18-100-005-00297-00001 Cultivo:104026 ALMENDROS-MARTA Regadío
 Ref:170000005041549 Recinto:18-100-008-00009-00001 Cultivo:104057 ALMENDROS-AVIJOR Regadío

(1) Superficie declarada admisible ajustada con la superficie comprometida.
 (2) Factor de penalización valorando el alcance para el tipo de compromiso.

Puede verificar la integridad de una copia de este documento mediante la lectura del código QR adjunto o mediante el acceso a la dirección <https://ws050.juntadeandalucia.es/verificarFirma> indicando el código de VERIFICACIÓN

FIRMADO POR	JUAN JOSE SOLER GARCIA	FECHA	03/07/2024	
	ROCIO GUIJARRO MILLAN			
VERIFICACIÓN	Pk2jm6MP8Q4FQJJZRRTHBNMQA26B8	PÁGINA	870/3256	



APELLIDOS Y NOMBRE / RAZÓN SOCIAL

GALLEGO GALLARDO ANA JOSE

NIF

****5187*

EXPEDIENTE

1114134

ANUALIDAD DE PAGO

1ª

IMPORTE POR ANUALIDAD

	2023	2024	2025	2026	2027
IMPORTE MÁXIMO SUBVENCIONABLE	3.946,38 €	3.946,38 €	3.946,38 €	3.946,38 €	3.946,38 €
IMPORTE MEDIO DE TRANSFERENCIA (€/ha)	216,24 €	216,24 €	216,24 €	216,24 €	216,24 €

RESUMEN DE UNIDADES

Cód	GRUPO DE PAGO	Sup. Dec. Admisible (ha)	Sup. Comprometida (ha)	Sup. ajustada compromiso (1) (ha)	% sobredec.	Sup. Propuesta (ha)	Importe Declarado	Importe Topado	Importe Propuesto	Importe tras sobredec.
432	FRUTALES SECANO	18,25		18,25	0,00	18,25	3.946,38	3.946,38	3.946,38	3.946,38
TOTAL		18,25	18,25	18,25		18,25	3.946,38	3.946,38	3.946,38	3.946,38

APLICACIÓN DE REDUCCIONES Y PENALIZACIONES

GRUPO DE PAGO	Importe Calculado	Importe prereduc.	Criterios de subvencionabilidad y compromisos	Presentación tardía	Omisión declaración	Condicionalidad	IMPORTE (Euros) PROPUESTO
FRUTALES SECANO	3.946,38	3.946,38	0,00	0,00	0,00	0,00	3.946,38
TOTAL	3.946,38	3.946,38					3.946,38

RESUMEN DE PAGOS

	IMPORTE (Euros)			
	PROPUESTO	FEADER (Eje 2)	MAPA	CAPADR
PROPUESTO	3.946,38	3.354,42	387,14	204,82

RECINTOS PROPUESTOS

REF.	REFERENCIA SIGPAC	CULTIVO	DESCRIPCIÓN CULTIVO	S/R	G.PAGO	PEND. MEDIA (%)	SUP. DEC. ADMISIBLE (ha)	SUP. COMPROM. (ha)	SUP. AJUSTADA COMPROM. (1) (ha)	SUP. CONV. SIGPAC (ha)	SUP. CERTIE (ha)	SUP. CAMPO (ha)	SUP. CAMPO DETER. CULT. DECLARADO (ha)	SUP. DEC. REDUCIDA (ha)	SUP. PROPUESTA (ha)
170000002929934	18-024-030-00146-001	104057	ALMENDROS-AVIJOR	S	432	5,50	18,25	18,25	18,25		23,82			18,25	18,25

INCIDENCIAS

INCIDENCIA DESCRIPCIÓN

- 100402 Recinto solicitado no forma parte de ningún organismo de control autorizado para la producción ecológica en Andalucía o fecha de inscripción posterior al plazo establecido (Anexo I. Criterios de Subvencionabilidad. Orden 28 de marzo de 2023). Ref:-1548914 Recinto:18-024-900-80009-00001 Cultivo:104057 ALMENDROS-AVIJOR Secano
- 100424 Solicita recinto que no está comprometido para la operación. Ref:-1548914 Recinto:18-024-900-80009-00001 Cultivo:104057 ALMENDROS-AVIJOR Secano

(1) Superficie declarada admisible ajustada con la superficie comprometida.
(2) Factor de penalización valorando el alcance para el tipo de compromiso.

Puede verificar la integridad de una copia de este documento mediante la lectura del código QR adjunto o mediante el acceso a la dirección <https://ws050.juntadeandalucia.es/verificarFirma> indicando el código de VERIFICACIÓN

FIRMADO POR	JUAN JOSE SOLER GARCIA	FECHA	03/07/2024	
	ROCIO GUIJARRO MILLAN			
VERIFICACIÓN	Pk2jm6MP8Q4FQJJZRRTHBNMQA26B8	PÁGINA	871/3256	



APELLIDOS Y NOMBRE / RAZÓN SOCIAL
GALLEGO GALLARDO JOSE MANUEL

NIF
****7514*

EXPEDIENTE
1114694

ANUALIDAD DE PAGO
1ª

IMPORTE POR ANUALIDAD

	2023	2024	2025	2026	2027
IMPORTE MÁXIMO SUBVENCIONABLE	8.156,64 €	8.156,64 €	8.156,64 €	8.156,64 €	8.156,64 €
IMPORTE MEDIO DE TRANSFERENCIA (€/ha)	253,78 €	253,78 €	253,78 €	253,78 €	253,78 €

RESUMEN DE UNIDADES

Cód	GRUPO DE PAGO	Sup. Dec. Admisible (ha)	Sup. Comprometida (ha)	Sup. ajustada compromiso (1) (ha)	% sobredec.	Sup. Propuesta (ha)	Importe Declarado	Importe Topado	Importe Propuesto	Importe tras sobredec.
429	OLIVAR	3,05		3,01	0,00	3,01	746,18	746,18	746,18	746,18
432	FRUTALES SECANO	20,80		20,80	0,00	20,80	4.497,79	4.497,79	4.497,79	4.497,79
433	FRUTALES REGADÍO	8,33		8,33	0,00	8,33	2.912,67	2.912,67	2.912,67	2.912,67
TOTAL		32,18	32,14	32,14		32,14	8.156,64	8.156,64	8.156,64	8.156,64

APLICACIÓN DE REDUCCIONES Y PENALIZACIONES

GRUPO DE PAGO	Importe Calculado	Importe prereduc. y compromisos	Criterios de subvencionabilidad y compromisos	Presentación tardía	Omisión declaración	Condicionalidad	IMPORTE (Euros)
							PROPUESTO
FRUTALES REGADÍO	2.912,67	2.912,67	0,00	0,00	0,00	0,00	2.912,67
FRUTALES SECANO	4.497,79	4.497,79	0,00	0,00	0,00	0,00	4.497,79
OLIVAR	746,18	746,18	0,00	0,00	0,00	0,00	746,18
TOTAL	8.156,64	8.156,64					8.156,64

RESUMEN DE PAGOS

PROPUESTO	IMPORTE (Euros)			
	PROPUESTO	FEADER (Eje 2)	MAPA	CAPADR
	8.156,64	6.933,14	800,16	423,34

RECINTOS PROPUESTOS

REF.	REFERENCIA SIGPAC	CULTIVO	DESCRIPCIÓN CULTIVO	S/R	G.PAGO	PEND. MEDIA (%)	SUP. DEC. ADMISIBLE (ha)	SUP. COMPROM. (ha)	SUP. AJUSTADA COMPROM. (1) (ha)	SUP. CONV. SIGPAC (ha)	SUP. CERTIE. (ha)	SUP. CAMPO (ha)	SUP. CAMPO DETER. CULT. DECLARADO (ha)	SUP. DEC. REDUCIDA (ha)	SUP. PROPUESTA (ha)
-1548781	18-024-014-00008-005	101010	OLIVAR-PICUAL	R	429	2,70	0,05	0,05	0,05		0,05			0,05	0,05
-1548780	18-024-014-00008-002	101010	OLIVAR-PICUAL	R	429	2,80	0,35	0,35	0,35		0,35			0,35	0,35
4126947	18-024-016-00115-002	101010	OLIVAR-PICUAL	R	429	3,30	1,94	1,94	1,94		1,94			1,94	1,94
1700000005197534	18-024-014-00008-001	101010	OLIVAR-PICUAL	R	429	5,50	0,65	0,61	0,61		0,61			0,61	0,61
1700000005197538	18-024-014-00008-007	101010	OLIVAR-PICUAL	S	429	7,00	0,06	0,06	0,06		0,06			0,06	0,06
1700000005197540	18-024-030-00146-001	104014	ALMENDROS-FERRAGNES	S	432	5,50	5,58	5,58	5,58		5,58			5,58	5,58
1700000005197541	18-024-030-00150-001	104014	ALMENDROS-FERRAGNES	S	432	5,40	10,36	10,36	10,36		10,36			10,36	10,36
1700000005197554	18-024-031-00033-002	104014	ALMENDROS-FERRAGNES	S	432	5,60	4,86	4,86	4,86		4,86			4,86	4,86
1700000005197542	18-024-015-00013-002	104025	ALMENDROS-MARINADA	R	433	1,60	5,19	5,19	5,19		5,19			5,19	5,19
1700000005197543	18-024-015-00013-014	104008	ALMENDROS-CONSTANTI	R	433	1,90	0,32	0,32	0,32		0,32			0,32	0,32
1700000005197544	18-024-015-00013-015	104008	ALMENDROS-CONSTANTI	R	433	2,30	0,94	0,94	0,94		0,94			0,94	0,94
1700000005197545	18-024-015-00013-018	104008	ALMENDROS-CONSTANTI	R	433	2,70	0,12	0,12	0,12		0,12			0,12	0,12
1700000005197546	18-024-015-00013-019	104008	ALMENDROS-CONSTANTI	R	433	1,80	0,21	0,21	0,21		0,21			0,21	0,21
1700000005197547	18-024-015-00013-020	104008	ALMENDROS-CONSTANTI	R	433	3,80	1,10	1,10	1,10		1,10			1,10	1,10
1700000005197548	18-024-015-00013-021	104008	ALMENDROS-CONSTANTI	R	433	1,60	0,22	0,22	0,22		0,22			0,22	0,22
1700000005197549	18-024-015-00013-022	104008	ALMENDROS-CONSTANTI	R	433	1,70	0,19	0,19	0,19		0,19			0,19	0,19
1700000005197550	18-024-015-00013-023	104008	ALMENDROS-CONSTANTI	R	433	3,00	0,04	0,04	0,04		0,04			0,04	0,04

(1) Superficie declarada admisible ajustada con la superficie comprometida.
(2) Factor de penalización valorando el alcance para el tipo de compromiso.

Puede verificar la integridad de una copia de este documento mediante la lectura del código QR adjunto o mediante el acceso a la dirección <https://ws050.juntadeandalucia.es/verificarFirma> indicando el código de VERIFICACIÓN

FIRMADO POR	JUAN JOSE SOLER GARCIA	FECHA	03/07/2024	
	ROCIO GUIJARRO MILLAN			
VERIFICACIÓN	Pk2jm6MP8Q4FQJJZRRTHBNMQA26B8	PÁGINA	872/3256	



APELLIDOS Y NOMBRE / RAZÓN SOCIAL

GALLEGO MORCILLO ANTONIO

NIF
***9272*

EXPEDIENTE
1109732

ANUALIDAD DE PAGO
1ª

IMPORTE POR ANUALIDAD

	2023	2024	2025	2026	2027
IMPORTE MÁXIMO SUBVENCIONABLE	2.405,66 €	2.405,66 €	2.405,66 €	2.405,66 €	2.405,66 €
IMPORTE MEDIO DE TRANSFERENCIA (€/ha)	349,66 €	349,66 €	349,66 €	349,66 €	349,66 €

RESUMEN DE UNIDADES

Cód	GRUPO DE PAGO	Sup. Dec. Admisible (ha)	Sup. Comprometida (ha)	Sup. ajustada compromiso (1) (ha)	% sobredec.	Sup. Propuesta (ha)	Importe Declarado	Importe Topado	Importe Propuesto	Importe tras sobredec.
433	FRUTALES REGADÍO	6,88		6,88	0,00	6,88	2.405,66	2.405,66	2.405,66	2.405,66
TOTAL		6,88	6,88	6,88		6,88	2.405,66	2.405,66	2.405,66	2.405,66

APLICACIÓN DE REDUCCIONES Y PENALIZACIONES

GRUPO DE PAGO	Importe Calculado	Importe prereduc.	Criterios de subvencionabilidad y compromisos	Presentación tardía	Omisión declaración	Condicionalidad	IMPORTE (Euros) PROPUESTO
FRUTALES REGADÍO	2.405,66	2.405,66	0,00	0,00	0,00	0,00	2.405,66
TOTAL	2.405,66	2.405,66					2.405,66

RESUMEN DE PAGOS

	IMPORTE (Euros)		
	PROPUESTO	FEADER (Eje 2)	MAPA
PROPUESTO	2.405,66	2.044,81	236,00
			CAPADR 124,85

RECINTOS PROPUESTOS

REF.	REFERENCIA SIGPAC	CULTIVO	DESCRIPCIÓN CULTIVO	S/R	G.PAGO	PEND. MEDIA (%)	SUP. DEC. ADMISIBLE (ha)	SUP. COMPROM. (ha)	SUP. AJUSTADA COMPROM. (1) (ha)	SUP. CONV. SIGPAC (ha)	SUP. CERTIE. (ha)	SUP. CAMPO (ha)	SUP. CAMPO DETER. CULT. DECLARADO (ha)	SUP. DEC. REDUCIDA (ha)	SUP. PROPUESTA (ha)
4124642	18-024-016-00290-003	104057	ALMENDROS-AVIJOR	R	433	1,60	4,10	4,10	4,10		4,10			4,10	4,10
1700000006989745	18-024-016-00290-002	104057	ALMENDROS-AVIJOR	R	433	2,50	2,78	2,78	2,78		2,78			2,78	2,78

(1) Superficie declarada admisible ajustada con la superficie comprometida.
(2) Factor de penalización valorando el alcance para el tipo de compromiso.

Puede verificar la integridad de una copia de este documento mediante la lectura del código QR adjunto o mediante el acceso a la dirección <https://ws050.juntadeandalucia.es/verificarFirma> indicando el código de VERIFICACIÓN

FIRMADO POR	JUAN JOSE SOLER GARCIA	FECHA	03/07/2024	
	ROCIO GUIJARRO MILLAN			
VERIFICACIÓN	Pk2jm6MP8Q4FQJJZRRTHBNMQA26B8	PÁGINA	873/3256	



<u>APELLIDOS Y NOMBRE / RAZÓN SOCIAL</u>	<u>NIF</u>	<u>EXPEDIENTE</u>	<u>ANUALIDAD DE PAGO</u>
GALLEGO MORCILLO EMELINA	***7827*	1130403	

RESUMEN DE PAGOS

PROPUESTO	<u>IMPORTE (Euros)</u>			
	<u>PROPUESTO</u>	<u>FEADER (Eje 2)</u>	<u>MAPA</u>	<u>CAPADR</u>
	0,00	0,00	0,00	0,00

INCIDENCIAS

INCIDENCIA DESCRIPCIÓN

4272	Verifica que las líneas de declaración de las Solicitudes Únicas no tienen solapes con la capa de Retroactividad Gráfica (ambas de la misma campaña) a nivel de expediente/línea de declaración gráfica de la solicitud. Ref:1700000004769603 Recinto:18-047-009-00177-00003 Cultivo: - Agregado de la referencia del recinto.:0 Zona de la referencia del recinto.:0 Superficie solapada.:0,09 Id. Incid.:95940406
100421	Recinto declarado por error para una operación de la 6503, que se ha corregido de oficio marcando la operación correcta, de acuerdo con la fecha de inscripción del recinto en la producción ecológica. Ref:1700000004769602 Recinto:18-047-009-00177-00001 Cultivo:104020 ALMENDROS-GUARA Secano
100424	Solicita recinto que no está comprometido para la operación. Ref:1700000004769600 Recinto:18-047-007-00022-00001 Cultivo:104020 ALMENDROS-GUARA Secano Ref:1700000004769602 Recinto:18-047-009-00177-00001 Cultivo:104020 ALMENDROS-GUARA Secano Ref:1487096 Recinto:18-047-009-00177-00003 Cultivo:104020 ALMENDROS-GUARA Secano Ref:1700000004769603 Recinto:18-047-009-00177-00003 Cultivo:104020 ALMENDROS-GUARA Secano Ref:1700000004769604 Recinto:18-047-009-00191-00001 Cultivo:104020 ALMENDROS-GUARA Secano
101008	Expediente sin compromisos vigentes. Operación:6503.2

(1) Superficie declarada admisible ajustada con la superficie comprometida.
(2) Factor de penalización valorando el alcance para el tipo de compromiso.

Puede verificar la integridad de una copia de este documento mediante la lectura del código QR adjunto o mediante el acceso a la dirección https://ws050.juntadeandalucia.es/verificarFirma indicando el código de VERIFICACIÓN				
FIRMADO POR	JUAN JOSE SOLER GARCIA	FECHA	03/07/2024	
	ROCIO GUIJARRO MILLAN			
VERIFICACIÓN	Pk2jm6MP8Q4FQJJZRRTHBNMQA26B8	PÁGINA	874/3256	



APELLIDOS Y NOMBRE / RAZÓN SOCIAL

GALLEGOS MORCILLO FRANCISCO

NIF
****6702*

EXPEDIENTE
1081126

ANUALIDAD DE PAGO
1ª

IMPORTE POR ANUALIDAD

	2023	2024	2025	2026	2027
IMPORTE MÁXIMO SUBVENCIONABLE	10.932,76 €	10.932,76 €	10.932,76 €	10.932,76 €	10.932,76 €
IMPORTE MEDIO DE TRANSFERENCIA (€/ha)	222,17 €	222,17 €	222,17 €	222,17 €	222,17 €

RESUMEN DE UNIDADES

Cód	GRUPO DE PAGO	Sup. Dec. Admisible (ha)	Sup. Comprometida (ha)	Sup. ajustada compromiso (I) (ha)	% sobredec.	Sup. Propuesta (ha)	Importe Declarado	Importe Topado	Importe Propuesto	Importe tras sobredec.
429	OLIVAR	9,21		9,21	0,00	9,21	2.283,16	2.283,16	2.283,16	2.283,16
432	FRUTALES SECANO	60,05		40,00	0,00	40,00	8.649,60	8.649,60	8.649,60	8.649,60
TOTAL		69,26	49,21	49,21		49,21	10.932,76	10.932,76	10.932,76	10.932,76

APLICACIÓN DE REDUCCIONES Y PENALIZACIONES

GRUPO DE PAGO	Importe Calculado	Importe prereduc.	Criterios de subvencionabilidad y compromisos	Presentación tardía	Omisión declaración	Condicionabilidad	IMPORTE (Euros) PROPUESTO
FRUTALES SECANO	8.649,60	8.649,60	0,00	0,00	0,00	0,00	8.649,60
OLIVAR	2.283,16	2.283,16	0,00	0,00	0,00	0,00	2.283,16
TOTAL	10.932,76	10.932,76					10.932,76

RESUMEN DE PAGOS

	PROPUESTO	PROPUESTO	FEADER (Eje 2)	MAPA	CAPADR
		10.932,76	9.292,85	1.072,51	567,40

RECINTOS PROPUESTOS

REF.	REFERENCIA SIGPAC	CULTIVO DESCRIPCIÓN CULTIVO	S/R G.PAGO	PEND. MEDIA (%)	SUP. DEC. ADMISIBLE (ha)	SUP. COMPROM. (ha)	SUP. AJUSTADA COMPR.(I) (ha)	SUP. CONV. SIGPAC (ha)	SUP. CERTIF. (ha)	SUP. CAMPO (ha)	SUP. CAMPO DETER. CULT. DECLARADO (ha)	SUP. DEC. REDUCIDA (ha)	SUP. PROPUESTA (ha)
-455280	18-024-005-09011-002	101010 OLIVAR-PICUAL	S 429	4,20	0,12	0,12	0,12		0,12			0,12	0,12
-455279	18-024-005-09009-003	101010 OLIVAR-PICUAL	S 429	2,50	0,08	0,08	0,08		0,08			0,08	0,08
4113543	18-024-016-09005-003	101010 OLIVAR-PICUAL	R 429	1,00	0,09	0,09	0,09		0,09			0,09	0,09
4113545	18-024-016-09005-004	101010 OLIVAR-PICUAL	R 429	1,90	0,02	0,02	0,02		0,02			0,02	0,02
4113552	18-024-016-00008-005	101010 OLIVAR-PICUAL	R 429	2,10	0,04	0,04	0,04		0,04			0,04	0,04
170000005284959	18-024-005-00036-005	101010 OLIVAR-PICUAL	R 429	4,90	1,80	1,80	1,80		1,80			1,80	1,80
170000005284960	18-024-005-00037-001	101010 OLIVAR-PICUAL	R 429	3,40	1,16	1,16	1,16		1,16			1,16	1,16
170000005284961	18-024-017-00138-003	101010 OLIVAR-PICUAL	R 429	4,10	0,85	0,85	0,85		0,85			0,85	0,85
170000005284962	18-024-016-00010-003	101010 OLIVAR-PICUAL	R 429	2,10	0,20	0,20	0,20		0,20			0,20	0,20
170000005284963	18-024-016-00010-002	101010 OLIVAR-PICUAL	R 429	0,80	0,92	0,92	0,92		0,92			0,92	0,92
170000005284964	18-024-016-00008-004	101010 OLIVAR-PICUAL	R 429	1,10	0,29	0,29	0,29		0,29			0,29	0,29
170000005284967	18-024-016-00008-001	101010 OLIVAR-PICUAL	R 429	2,00	3,64	3,64	3,64		3,64			3,64	3,64
-1522266	18-024-030-00149-001	104057 ALMENDROS-AVIJOR	S 432	4,80	12,22	12,22	12,22		12,22			12,22	12,22
-1522265	18-024-030-00145-001	104057 ALMENDROS-AVIJOR	S 432	5,40	25,32	25,32	25,32		25,32			25,32	25,32
170000005284968	18-024-030-00143-001	104057 ALMENDROS-AVIJOR	S 432	5,60	19,52	19,50	19,50		19,52			19,50	19,50
170000005284969	18-024-031-00034-002	104057 ALMENDROS-AVIJOR	S 432	5,60	2,99	2,99	2,99		2,99			2,99	2,99

INCIDENCIAS

INCIDENCIA DESCRIPCIÓN

- 4272 Verifica que las líneas de declaración de las Solicitudes Únicas no tienen solapes con la capa de Retroactividad Gráfica (ambas de la misma campaña) a nivel de expediente/línea de declaración gráfica de la solicitud.
Ref:170000005284968 Recinto:18-024-030-00143-00001 Cultivo: - Agregado de la referencia del recinto.:0 Zona de la referencia del recinto.:0 Superficie solapada.:0,02 Id. Incid.:95939258
- 100402 Recinto solicitado no forma parte de ningún organismo de control autorizado para la producción ecológica en Andalucía o fecha de inscripción posterior al plazo establecido (Anexo I. Criterios de Subvencionabilidad. Orden 28 de marzo de 2023).
Ref:170000005284965 Recinto:18-024-016-00289-00007 Cultivo:101010 OLIVAR-PICUAL Regadío
- 100424 Solicita recinto que no está comprometido para la operación.
Ref:170000005284965 Recinto:18-024-016-00289-00007 Cultivo:101010 OLIVAR-PICUAL Regadío

(1) Superficie declarada admisible ajustada con la superficie comprometida.
(2) Factor de penalización valorando el alcance para el tipo de compromiso.

Puede verificar la integridad de una copia de este documento mediante la lectura del código QR adjunto o mediante el acceso a la dirección https://ws050.juntadeandalucia.es/verificarFirma indicando el código de VERIFICACIÓN				
FIRMADO POR	JUAN JOSE SOLER GARCIA	FECHA	03/07/2024	
	ROCIO GUIJARRO MILLAN			
VERIFICACIÓN	Pk2jm6MP8Q4FQJJZRRTHBNBMA26B8	PÁGINA	875/3256	



APELLIDOS Y NOMBRE / RAZÓN SOCIAL

GALLEGO MORCILLO MARIA ROSARIO

NIF

***9266*

EXPEDIENTE

1109399

ANUALIDAD DE PAGO

1ª

IMPORTE POR ANUALIDAD

	2023	2024	2025	2026	2027
IMPORTE MÁXIMO SUBVENCIONABLE	8.480,93 €	8.480,93 €	8.480,93 €	8.480,93 €	8.480,93 €
IMPORTE MEDIO DE TRANSFERENCIA (€/ha)	216,24 €	216,24 €	216,24 €	216,24 €	216,24 €

RESUMEN DE UNIDADES

Cód	GRUPO DE PAGO	Sup. Dec. Admisible (ha)	Sup. Comprometida (ha)	Sup. ajustada compromiso (I) (ha)	% sobredec.	Sup. Propuesta (ha)	Importe Declarado	Importe Topado	Importe Propuesto	Importe tras sobredec.
432	FRUTALES SECANO	39,25		39,22	0,00	39,22	8.480,93	8.480,93	8.480,93	8.480,93
TOTAL		39,25	39,22	39,22		39,22	8.480,93	8.480,93	8.480,93	8.480,93

APLICACIÓN DE REDUCCIONES Y PENALIZACIONES

GRUPO DE PAGO	Importe Calculado	Importe prerreduc.	Criterios de subvencionabilidad y compromisos	Presentación tardía	Omisión declaración	Condicionabilidad	IMPORTE (Euros) PROPUESTO
FRUTALES SECANO	8.480,93	8.480,93	0,00	0,00	0,00	0,00	8.480,93
TOTAL	8.480,93	8.480,93					8.480,93

RESUMEN DE PAGOS

	IMPORTE (Euros)			
	PROPUESTO	FEADER (Eje 2)	MAPA	CAPADR
PROPUESTO	8.480,93	7.208,79	831,98	440,16

RECINTOS PROPUESTOS

REF.	REFERENCIA SIGPAC	CULTIVO	DESCRIPCIÓN CULTIVO	S/R	G.PAGO	PEND. MEDIA (%)	SUP. DEC. ADMISIBLE (ha)	SUP. COMPROM. (ha)	SUP. AJUSTADA COMPR.(I) (ha)	SUP. CONV. SIGPAC (ha)	SUP. CERTIE. (ha)	SUP. CAMPO (ha)	SUP. CAMPO DETER. CULT. DECLARADO (ha)	SUP. DEC. REDUCIDA (ha)	SUP. PROPUESTA (ha)
1700000005043867	18-024-031-00025-001	104057	ALMENDROS-AVIJOR	S	432	4,30	0,37	0,37	0,37		0,37			0,37	0,37
1700000005043868	18-024-031-00051-001	104057	ALMENDROS-AVIJOR	S	432	4,20	1,17	1,17	1,17		1,17			1,17	1,17
1700000005043869	18-024-030-00144-003	104019	ALMENDROS-GLORIETA	S	432	6,30	11,32	11,29	11,29		11,32			11,29	11,29
1700000005043870	18-024-030-00148-007	104019	ALMENDROS-GLORIETA	S	432	4,10	14,91	14,91	14,91		14,91			14,91	14,91
1700000005043871	18-024-030-00144-001	104090	ALMENDROS-FILIPO CEO	S	432	5,30	11,48	11,48	11,48		11,48			11,48	11,48

INCIDENCIAS

INCIDENCIA DESCRIPCIÓN

4272 Verifica que las líneas de declaración de las Solicitudes Únicas no tienen solapes con la capa de Retroactividad Gráfica (ambas de la misma campaña) a nivel de expediente/línea de declaración gráfica de la solicitud.
 Ref:1700000005043869 Recinto:18-024-030-00144-00003 Cultivo: - Agregado de la referencia del recinto.:0 Zona de la referencia del recinto.:0 Superficie solapada.:0,03 Id. Incid.:95939738

(1) Superficie declarada admisible ajustada con la superficie comprometida.
 (2) Factor de penalización valorando el alcance para el tipo de compromiso.

Puede verificar la integridad de una copia de este documento mediante la lectura del código QR adjunto o mediante el acceso a la dirección https://ws050.juntadeandalucia.es/verificarFirma indicando el código de VERIFICACIÓN					
FIRMADO POR	JUAN JOSE SOLER GARCIA		FECHA		03/07/2024
	ROCIO GUIJARRO MILLAN				
VERIFICACIÓN	Pk2jm6MP8Q4FQJJZRRTHBNMQA26B8		PÁGINA		876/3256



APELLIDOS Y NOMBRE / RAZÓN SOCIAL

GALLEGOS FERNANDEZ CARLOS

NIF
****3855*

EXPEDIENTE
1239366

ANUALIDAD DE PAGO

1ª

IMPORTE POR ANUALIDAD

	2023	2024	2025	2026	2027
IMPORTE MÁXIMO SUBVENCIONABLE	285,89 €	285,89 €	285,89 €	285,89 €	285,89 €
IMPORTE MEDIO DE TRANSFERENCIA (€/ha)	253,00 €	253,00 €	253,00 €	253,00 €	253,00 €

RESUMEN DE UNIDADES

Cód	GRUPO DE PAGO	Sup. Dec. Admisible (ha)	Sup. Comprometida (ha)	Sup. ajustada compromiso (I) (ha)	% sobredec.	Sup. Propuesta (ha)	Importe Declarado	Importe Topado	Importe Propuesto	Importe tras sobredec.
430	HORTÍCOLAS	1,13		1,13	0,00	1,13	285,89	285,89	285,89	285,89
TOTAL		1,13	1,13	1,13		1,13	285,89	285,89	285,89	285,89

APLICACIÓN DE REDUCCIONES Y PENALIZACIONES

GRUPO DE PAGO	Importe Calculado	Importe prereduc.	Criterios de subvencionabilidad y compromisos	Presentación tardía	Omisión declaración	Condicionalidad	IMPORTE (Euros) PROPUESTO
HORTÍCOLAS	285,89	285,89	0,00	0,00	0,00	0,00	285,89
TOTAL	285,89	285,89					285,89

RESUMEN DE PAGOS

	IMPORTE (Euros)		
	PROPUESTO	FEADER (Eje 2)	MAPA
PROPUESTO	285,89	243,01	28,05
			CAPADR 14,83

RECINTOS PROPUESTOS

REF.	REFERENCIA SIGPAC	CULTIVO	DESCRIPCIÓN CULTIVO	S/R	G.PAGO	PEND. MEDIA (%)	SUP. DEC. ADMISIBLE (ha)	SUP. COMPROM. (ha)	SUP. AJUSTADA COMPR.(I) (ha)	SUP. CONV. SIGPAC (ha)	SUP. CERTIE. (ha)	SUP. CAMPO (ha)	SUP. CAMPO DETER. CULT. DECLARADO (ha)	SUP. DEC. REDUCIDA (ha)	SUP. PROPUESTA (ha)
-895235	18-183-006-00125-006	152000	PIMIENTO-SIN VARIEDAD	S	430	37,40	0,07	0,07	0,07		0,07			0,07	0,07
4583523	18-183-006-00125-003	152000	PIMIENTO-SIN VARIEDAD	R	430	42,10	0,61	0,61	0,61		0,61			0,61	0,61
4583540	18-183-006-00106-002	152000	PIMIENTO-SIN VARIEDAD	R	430	41,00	0,16	0,16	0,16		0,16			0,16	0,16
4583541	18-183-006-00106-003	152000	PIMIENTO-SIN VARIEDAD	R	430	52,70	0,29	0,29	0,29		0,29			0,29	0,29

(1) Superficie declarada admisible ajustada con la superficie comprometida.

(2) Factor de penalización valorando el alcance para el tipo de compromiso.

Puede verificar la integridad de una copia de este documento mediante la lectura del código QR adjunto o mediante el acceso a la dirección <https://ws050.juntadeandalucia.es/verificarFirma> indicando el código de VERIFICACIÓN

FIRMADO POR	JUAN JOSE SOLER GARCIA	FECHA	03/07/2024	
	ROCIO GUIJARRO MILLAN			
VERIFICACIÓN	Pk2jm6MP8Q4FQJJZRRTHBNMQA26B8	PÁGINA	877/3256	



APELLIDOS Y NOMBRE / RAZÓN SOCIAL

GALLEGOS ROMERO DANIEL

NIF

****1314*

EXPEDIENTE

1148150

ANUALIDAD DE PAGO

1ª

IMPORTES POR ANUALIDAD

	2023	2024	2025	2026	2027
IMPORTE MÁXIMO SUBVENCIONABLE	15.042,02 €	15.042,02 €	15.042,02 €	15.042,02 €	15.042,02 €
IMPORTE MEDIO DE TRANSFERENCIA (€/ha)	275,19 €	275,19 €	275,19 €	275,19 €	275,19 €

RESUMEN DE UNIDADES

Cód	GRUPO DE PAGO	Sup. Dec. Admisible (ha)	Sup. Comprometida (ha)	Sup. ajustada compromiso (1) (ha)	% sobredec.	Sup. Propuesta (ha)	Importe Declarado	Importe Topado	Importe Propuesto	Importe tras sobredec.
429	OLIVAR	44,36		40,00	0,00	40,00	9.916,00	9.916,00	9.916,00	9.916,00
433	FRUTALES REGADÍO	14,68		14,66	0,00	14,66	5.126,02	5.126,02	5.126,02	5.126,02
TOTAL		59,04	54,66	54,66		54,66	15.042,02	15.042,02	15.042,02	15.042,02

APLICACIÓN DE REDUCCIONES Y PENALIZACIONES

GRUPO DE PAGO	Importe Calculado	Importe pre-reduc.	Criterios de subvencionabilidad y compromisos	Presentación tardía	Omisión declaración	Condicionalidad	IMPORTE (Euros)
							PROPUESTO
FRUTALES REGADÍO	5.126,02	5.126,02	0,00	0,00	1,00	0,00	5.074,76
OLIVAR	9.916,00	9.916,00	0,00	0,00	1,00	0,00	9.816,84
TOTAL	15.042,02	15.042,02					14.891,60

RESUMEN DE PAGOS

PROPUESTO	IMPORTE (Euros)			
	PROPUESTO	FEADER (Eje 2)	MAPA	CAPADR
PROPUESTO	14.891,60	12.657,86	1.460,86	772,88

RECINTOS PROPUESTOS

REF.	REFERENCIA SIGPAC	CULTIVO DESCRIPCIÓN CULTIVO	S/R G.PAGO	PEND. MEDIA (%)	SUP. DEC. ADMISIBLE (ha)	SUP. COMPROM. (ha)	SUP. AJUSTADA COMPR.(1) (ha)	SUP. CONV. SIGPAC (ha)	SUP. CERTIF. (ha)	SUP. CAMPO (ha)	SUP. CAMPO DETER. CULT. DECLARADO (ha)	SUP. DEC. REDUCIDA (ha)	SUP. PROPUESTA (ha)
-1081796	18-118-017-00036-004	101010 OLIVAR-PICUAL	R 429	24,80	0,93	0,93	0,93	0,93	0,93			0,93	0,93
-1081375	18-118-014-00107-001	101010 OLIVAR-PICUAL	R 429	29,00	0,03	0,03	0,03	0,03	0,03			0,03	0,03
-1081373	18-118-014-00106-002	101010 OLIVAR-PICUAL	R 429	37,60	0,09	0,09	0,09	0,09	0,09			0,09	0,09
-97638	18-118-017-00011-002	101010 OLIVAR-PICUAL	R 429	41,80	0,20	0,20	0,20	0,20	0,20			0,20	0,20
6859246	18-118-017-00010-003	101010 OLIVAR-PICUAL	R 429	29,60	23,16	23,16	23,16	23,16	23,73			23,16	23,16
1700000006674412	18-118-017-00041-001	101010 OLIVAR-PICUAL	R 429	23,80	0,70	0,70	0,70	0,70	0,70			0,70	0,70
1700000006674413	18-118-017-00042-001	101010 OLIVAR-PICUAL	R 429	24,90	1,37	1,37	1,37	1,37	1,37			1,37	1,37
1700000006674428	18-118-014-00089-002	101010 OLIVAR-PICUAL	R 429	37,50	6,02	6,02	6,02	6,02	6,02			6,02	6,02
1700000006674429	18-118-014-00093-002	101010 OLIVAR-PICUAL	R 429	23,30	0,08	0,08	0,08	0,08	0,08			0,08	0,08
1700000006674430	18-118-014-09014-003	101010 OLIVAR-PICUAL	S 429	22,70	0,01	0,01	0,01	0,01	0,01			0,01	0,01
1700000006674431	18-118-014-09014-003	101010 OLIVAR-PICUAL	S 429	22,70	0,06	0,06	0,06	0,06	0,06			0,06	0,06
1700000006674433	18-118-017-00036-011	101010 OLIVAR-PICUAL	R 429	30,80	0,03	0,03	0,03	0,03	0,03			0,03	0,03
1700000006674434	18-118-017-00009-023	101010 OLIVAR-PICUAL	R 429	10,70	0,06	0,06	0,06	0,06	0,06			0,06	0,06
1700000006674435	18-118-014-00097-002	101010 OLIVAR-PICUAL	R 429	33,50	0,73	0,73	0,73	0,73	0,73			0,73	0,73
1700000006674436	18-118-014-00098-002	101010 OLIVAR-PICUAL	R 429	38,50	0,54	0,54	0,54	0,54	0,54			0,54	0,54
1700000006674437	18-118-017-00009-024	101010 OLIVAR-PICUAL	R 429	20,50	0,18	0,18	0,18	0,18	0,18			0,18	0,18
1700000006674438	18-118-017-00036-001	101010 OLIVAR-PICUAL	R 429	32,30	2,96	2,89	2,89	2,89	2,96			2,89	2,89
1700000006674442	18-118-017-00036-012	101010 OLIVAR-PICUAL	R 429	18,00	0,28	0,28	0,28	0,28	0,28			0,28	0,28
1700000006674443	18-118-017-00036-015	101010 OLIVAR-PICUAL	R 429	26,70	1,29	1,29	1,29	1,29	1,29			1,29	1,29
1700000006674445	18-118-020-00005-003	101010 OLIVAR-PICUAL	R 429	38,60	1,41	1,41	1,41	1,41	1,41			1,41	1,41
1700000006674447	18-118-014-00093-001	101010 OLIVAR-PICUAL	R 429	35,00	3,36	3,36	3,36	3,36	3,36			3,36	3,36
1700000006674448	18-118-014-00077-002	101010 OLIVAR-PICUAL	R 429	40,20	0,37	0,37	0,37	0,37	0,37			0,37	0,37
1700000006674475	18-118-014-00089-001	101010 OLIVAR-PICUAL	S 429	38,70	0,50	0,50	0,50	0,50	0,50			0,50	0,50
-1081372	18-118-014-00106-001	104007 ALMENDROS-COMUNA	R 433	38,60	0,02	0,02	0,02	0,02	0,02			0,02	0,02
-573116	18-118-014-00092-004	104007 ALMENDROS-COMUNA	R 433	31,10	0,78	0,76	0,76	0,76	0,78			0,76	0,76
4139718	18-118-014-00098-001	104007 ALMENDROS-COMUNA	R 433	36,10	1,81	1,81	1,81	1,81	1,81			1,81	1,81
1700000006674465	18-118-020-00005-001	104007 ALMENDROS-COMUNA	R 433	43,60	1,67	1,67	1,67	1,67	1,67			1,67	1,67
1700000006674468	18-118-020-00004-001	104007 ALMENDROS-COMUNA	R 433	38,00	1,05	1,05	1,05	1,05	1,05			1,05	1,05
1700000006674470	18-118-017-00051-001	104007 ALMENDROS-COMUNA	R 433	35,70	5,26	5,26	5,26	5,26	5,26			5,26	5,26
1700000006674471	18-118-014-00077-001	104007 ALMENDROS-COMUNA	R 433	33,70	1,13	1,13	1,13	1,13	1,13			1,13	1,13
1700000006674472	18-118-017-00053-001	104007 ALMENDROS-COMUNA	R 433	36,90	1,02	1,02	1,02	1,02	1,02			1,02	1,02
1700000006674473	18-118-017-00043-001	104007 ALMENDROS-COMUNA	R 433	15,70	0,74	0,74	0,74	0,74	0,74			0,74	0,74
1700000006674476	18-118-014-00091-001	104007 ALMENDROS-COMUNA	R 433	35,00	1,20	1,20	1,20	1,20	1,20			1,20	1,20

(1) Superficie declarada admisible ajustada con la superficie comprometida.
 (2) Factor de penalización valorando el alcance para el tipo de compromiso.

Puede verificar la integridad de una copia de este documento mediante la lectura del código QR adjunto o mediante el acceso a la dirección https://ws050.juntadeandalucia.es/verificarFirma indicando el código de VERIFICACIÓN					
FIRMADO POR	JUAN JOSE SOLER GARCIA		FECHA		03/07/2024
	ROCIO GUIJARRO MILLAN				
VERIFICACIÓN	Pk2jm6MP8Q4FQJJZRRTHBNBMAQ26B8		PÁGINA		878/3256



INCIDENCIAS

INCIDENCIA DESCRIPCIÓN

- 256 Solicitud con recintos no declarados en campaña actual con una reducción por omisión de superficie superior al 3%
CÓDIGO PARA EL PORCENTAJE DE REDUCCIÓN POR OMISIÓN QUE CORRESPONDE A LA SOLICITUD:1
- 4272 Verifica que las líneas de declaración de las Solicitudes Únicas no tienen solapes con la capa de Retroactividad Gráfica (ambas de la misma campaña) a nivel de expediente/línea de declaración gráfica de la solicitud.
Ref:-573116 Recinto:18-118-014-00092-00004 Cultivo: - Agregado de la referencia del recinto.:0 Zona de la referencia del recinto.:0 Superficie solapada.:0,02 Id. Incid.:95940853
Ref:170000006674438 Recinto:18-118-017-00036-00001 Cultivo: - Agregado de la referencia del recinto.:0 Zona de la referencia del recinto.:0 Superficie solapada.:0,02 Id. Incid.:95940854
Ref:170000006674438 Recinto:18-118-017-00036-00001 Cultivo: - Agregado de la referencia del recinto.:0 Zona de la referencia del recinto.:0 Superficie solapada.:0,05 Id. Incid.:95940855
- 100402 Recinto solicitado no forma parte de ningún organismo de control autorizado para la producción ecológica en Andalucía o fecha de inscripción posterior al plazo establecido (Anexo I. Criterios de Subvencionabilidad. Orden 28 de marzo de 2023).
Ref:-1532272 Recinto:18-118-017-00048-00002 Cultivo:104007 ALMENDROS-COMUNA Regadío
Ref:170000006674449 Recinto:18-118-020-00006-00001 Cultivo:104007 ALMENDROS-COMUNA Regadío
- 100424 Solicita recinto que no está comprometido para la operación.
Ref:-1532272 Recinto:18-118-017-00048-00002 Cultivo:104007 ALMENDROS-COMUNA Regadío
Ref:170000006674449 Recinto:18-118-020-00006-00001 Cultivo:104007 ALMENDROS-COMUNA Regadío

(1) Superficie declarada admisible ajustada con la superficie comprometida.
(2) Factor de penalización valorando el alcance para el tipo de compromiso.

Puede verificar la integridad de una copia de este documento mediante la lectura del código QR adjunto o mediante el acceso a la dirección <https://ws050.juntadeandalucia.es/verificarFirma> indicando el código de VERIFICACIÓN

FIRMADO POR	JUAN JOSE SOLER GARCIA	FECHA	03/07/2024	
	ROCIO GUIJARRO MILLAN			
VERIFICACIÓN	Pk2jm6MP8Q4FQJJZRRTHBNMQA26B8	PÁGINA	879/3256	



APELLIDOS Y NOMBRE / RAZÓN SOCIAL

GALVEZ LOPEZ JOSE ANTONIO

NIF

****6839*

EXPEDIENTE

1230707

ANUALIDAD DE PAGO

1ª

IMPORTE POR ANUALIDAD

	2023	2024	2025	2026	2027
IMPORTE MÁXIMO SUBVENCIONABLE	6.161,25 €	6.161,25 €	6.161,25 €	6.161,25 €	6.161,25 €
IMPORTE MEDIO DE TRANSFERENCIA (€/ha)	82,15 €	82,15 €	82,15 €	82,15 €	82,15 €

RESUMEN DE UNIDADES

Cód	GRUPO DE PAGO	Sup. Dec. Admisible (ha)	Sup. Comprometida (ha)	Sup. ajustada compromiso (1) (ha)	% sobredec.	Sup. Propuesta (ha)	Importe Declarado	Importe Topado	Importe Propuesto	Importe tras sobredec.
428	PASTOS ASOCIADOS A GANADERÍA ECOLÓGICA	342,32		75,00	0,00	75,00	6.161,25	6.161,25	6.161,25	6.161,25
	TOTAL	342,32	75,00	75,00		75,00	6.161,25	6.161,25	6.161,25	6.161,25

APLICACIÓN DE REDUCCIONES Y PENALIZACIONES

GRUPO DE PAGO	Importe Calculado	Importe prereduc.	Criterios de subvencionabilidad y compromisos	Presentación tardía	Omisión declaración	Condicionality	IMPORTE (Euros) PROPUESTO
PASTOS ASOCIADOS A GANADERÍA	6.161,25	6.161,25	0,00	0,00	0,00	0,00	6.161,25
TOTAL	6.161,25	6.161,25					6.161,25

RESUMEN DE PAGOS

	IMPORTE (Euros)			
	PROPUESTO	FEADER (Eje 2)	MAPA	CAPADR
	6.161,25	5.237,06	604,42	319,77

RECINTOS PROPUESTOS

REF.	REFERENCIA SIGPAC	CULTIVO DESCRIPCIÓN CULTIVO	S/R	G.PAGO	PEND. MEDIA (%)	SUP. DEC. ADMISIBLE (ha)	SUP. COMPROM. (ha)	SUP. AJUSTADA COMPR.(1) (ha)	SUP. CONV. SIGPAC (ha)	SUP. CERTIF. (ha)	SUP. CAMPO (ha)	SUP. CAMPO DETER. CULT. DECLARADO (ha)	SUP. DEC. REDUCIDA (ha)	SUP. PROPUESTA (ha)
-1103350	18-101-009-00007-014	62000 PASTOS PERMANENTES DE 5 O MAS AÑOS-SIN VARIEDAD	S	428	28,70	0,08	0,08	0,08		0,08			0,08	0,08
1700000007132747	18-101-001-00061-007	62000 PASTOS PERMANENTES DE 5 O MAS AÑOS-SIN VARIEDAD	S	428	22,40	7,95	7,95	7,95		10,60			7,95	7,95
1700000007132748	18-101-011-00854-016	62000 PASTOS PERMANENTES DE 5 O MAS AÑOS-SIN VARIEDAD	S	428	43,60	0,09	0,09	0,09		0,10			0,09	0,09
1700000007132749	18-101-001-00066-001	62000 PASTOS PERMANENTES DE 5 O MAS AÑOS-SIN VARIEDAD	S	428	54,30	15,17	15,17	15,17		23,34			15,17	15,17
1700000007132753	18-101-011-00807-002	62000 PASTOS PERMANENTES DE 5 O MAS AÑOS-SIN VARIEDAD	S	428	44,30	0,40	0,40	0,40		0,62			0,40	0,40
1700000007132754	18-101-011-00807-006	62000 PASTOS PERMANENTES DE 5 O MAS AÑOS-SIN VARIEDAD	S	428	22,90	0,30	0,30	0,30		0,35			0,30	0,30
1700000007132756	18-101-009-00007-002	62000 PASTOS PERMANENTES DE 5 O MAS AÑOS-SIN VARIEDAD	S	428	21,20	30,58	30,58	30,58		55,60			30,58	30,58
1700000007132757	18-101-009-00008-006	62000 PASTOS PERMANENTES DE 5 O MAS AÑOS-SIN VARIEDAD	S	428	32,50	199,91	199,91	199,91		363,48			199,91	199,91
1700000007132758	18-101-011-00806-001	62000 PASTOS PERMANENTES DE 5 O MAS AÑOS-SIN VARIEDAD	S	428	38,30	2,53	2,53	2,53		2,98			2,53	2,53
1700000007132759	18-101-011-00808-004	62000 PASTOS PERMANENTES DE 5 O MAS AÑOS-SIN VARIEDAD	S	428	22,50	1,36	1,36	1,36		1,36			1,36	1,36
1700000007132760	18-101-011-00903-002	62000 PASTOS PERMANENTES DE 5 O MAS AÑOS-SIN VARIEDAD	S	428	46,80	0,11	0,11	0,11		0,14			0,11	0,11
1700000007132761	18-101-011-00805-001	62000 PASTOS PERMANENTES DE 5 O MAS AÑOS-SIN VARIEDAD	S	428	70,00	0,07	0,04	0,04		0,12			0,04	0,04
1700000007132762	18-101-001-00061-003	62000 PASTOS PERMANENTES DE 5 O MAS AÑOS-SIN VARIEDAD	S	428	43,50	46,49	46,49	46,49		61,98			46,49	46,49
1700000007132764	18-101-011-00808-003	62000 PASTOS PERMANENTES DE 5 O MAS AÑOS-SIN VARIEDAD	S	428	33,10	3,96	3,96	3,96		4,66			3,96	3,96
1700000007132765	18-101-011-00853-002	62000 PASTOS PERMANENTES DE 5 O MAS AÑOS-SIN VARIEDAD	S	428	42,10	28,15	28,15	28,15		37,53			28,15	28,15
1700000007132767	18-101-001-00062-001	62000 PASTOS PERMANENTES DE 5 O MAS AÑOS-SIN VARIEDAD	S	428	37,20	1,59	1,59	1,59		3,54			1,59	1,59
1700000007132768	18-101-001-00061-006	62000 PASTOS PERMANENTES DE 5 O MAS AÑOS-SIN VARIEDAD	S	428	22,80	0,43	0,43	0,43		0,50			0,43	0,43
1700000007132769	18-101-011-00589-001	62000 PASTOS PERMANENTES DE 5 O MAS AÑOS-SIN VARIEDAD	S	428	36,00	3,15	3,15	3,15		4,84			3,15	3,15

(1) Superficie declarada admisible ajustada con la superficie comprometida.
(2) Factor de penalización valorando el alcance para el tipo de compromiso.

Puede verificar la integridad de una copia de este documento mediante la lectura del código QR adjunto o mediante el acceso a la dirección <https://ws050.juntadeandalucia.es/verificarFirma> indicando el código de VERIFICACIÓN

FIRMADO POR	JUAN JOSE SOLER GARCIA	FECHA	03/07/2024	
	ROCIO GUIJARRO MILLAN			
VERIFICACIÓN	Pk2jm6MP8Q4FQJJZRRTHBNMQA26B8	PÁGINA	880/3256	



INCIDENCIAS

INCIDENCIA DESCRIPCIÓN

- 224 La superficie de cruce total de productos de la agrupación Pastos permanentes sobre un mismo recinto en una misma solicitud, no puede superar la superficie total admisible de pastos.
Ref:170000007132761 Recinto:18-101-011-00805-00001 Cultivo:62000 PASTOS PERMANENTES DE 5 O MAS AÑOS-SIN VARIEDAD Secano Superficie admisible de pastos del recinto según SIGPAC.:6 Suma de superficies de cruce netas declaradas para este recinto por el solicitante.:7 Exceso de superficie (Hectáreas):0,01
- 238 Recinto cuyo CAP declarado es mayor al CAP prevalente y no presenta alegación al SIGPAC.
Ref:170000007132761 Recinto:18-101-011-00805-00001 Cultivo:62000 PASTOS PERMANENTES DE 5 O MAS AÑOS-SIN VARIEDAD Secano CAP prevalente:35 CAP declarado:55 Exceso de superficie (Hectáreas):0,02
- 242 Recinto pendiente de acreditación de titularidad.
Ref:170000007132755 Recinto:18-101-011-00854-00001 Cultivo:62000 PASTOS PERMANENTES DE 5 O MAS AÑOS-SIN VARIEDAD Secano
- 100411 Recinto no admisible por no estar asociado en SIGGAN a una explotación ganadera admisible (Artículo 10 de la Orden de 28 de marzo de 2023).
Ref:170000007132746 Recinto:18-101-001-00053-00003 Cultivo:63000 PASTOS DE MENOS DE 5 AÑOS-SIN VARIEDAD Regadío
Ref:170000007132763 Recinto:18-101-001-00053-00005 Cultivo:62000 PASTOS PERMANENTES DE 5 O MAS AÑOS-SIN VARIEDAD Secano
Ref:-1103349 Recinto:18-101-001-00053-00006 Cultivo:62000 PASTOS PERMANENTES DE 5 O MAS AÑOS-SIN VARIEDAD Regadío
Ref:170000007132752 Recinto:18-101-011-00807-00001 Cultivo:63000 PASTOS DE MENOS DE 5 AÑOS-SIN VARIEDAD Secano
Ref:170000007132751 Recinto:18-101-011-00808-00001 Cultivo:63000 PASTOS DE MENOS DE 5 AÑOS-SIN VARIEDAD Regadío
Ref:170000007132770 Recinto:18-101-011-00853-00003 Cultivo:63000 PASTOS DE MENOS DE 5 AÑOS-SIN VARIEDAD Secano
Ref:170000007132771 Recinto:18-101-011-00853-00006 Cultivo:63000 PASTOS DE MENOS DE 5 AÑOS-SIN VARIEDAD Secano
Ref:170000007132772 Recinto:18-101-011-00854-00008 Cultivo:63000 PASTOS DE MENOS DE 5 AÑOS-SIN VARIEDAD Secano
Ref:170000007132750 Recinto:18-101-011-00854-00009 Cultivo:63000 PASTOS DE MENOS DE 5 AÑOS-SIN VARIEDAD Secano
- 100424 Solicita recinto que no está comprometido para la operación.
Ref:170000007132746 Recinto:18-101-001-00053-00003 Cultivo:63000 PASTOS DE MENOS DE 5 AÑOS-SIN VARIEDAD Regadío
Ref:170000007132763 Recinto:18-101-001-00053-00005 Cultivo:62000 PASTOS PERMANENTES DE 5 O MAS AÑOS-SIN VARIEDAD Secano
Ref:-1103349 Recinto:18-101-001-00053-00006 Cultivo:62000 PASTOS PERMANENTES DE 5 O MAS AÑOS-SIN VARIEDAD Regadío
Ref:170000007132752 Recinto:18-101-011-00807-00001 Cultivo:63000 PASTOS DE MENOS DE 5 AÑOS-SIN VARIEDAD Secano
Ref:170000007132751 Recinto:18-101-011-00808-00001 Cultivo:63000 PASTOS DE MENOS DE 5 AÑOS-SIN VARIEDAD Regadío
Ref:170000007132770 Recinto:18-101-011-00853-00003 Cultivo:63000 PASTOS DE MENOS DE 5 AÑOS-SIN VARIEDAD Secano
Ref:170000007132771 Recinto:18-101-011-00853-00006 Cultivo:63000 PASTOS DE MENOS DE 5 AÑOS-SIN VARIEDAD Secano
Ref:170000007132755 Recinto:18-101-011-00854-00001 Cultivo:62000 PASTOS PERMANENTES DE 5 O MAS AÑOS-SIN VARIEDAD Secano
Ref:170000007132772 Recinto:18-101-011-00854-00008 Cultivo:63000 PASTOS DE MENOS DE 5 AÑOS-SIN VARIEDAD Secano
Ref:170000007132750 Recinto:18-101-011-00854-00009 Cultivo:63000 PASTOS DE MENOS DE 5 AÑOS-SIN VARIEDAD Secano

Datos considerados para el Cálculo de la Carga Ganadera mínima y máxima del expediente

Explotación	Especie	Inscrito en Sipea y Admisible	Ugm Calculada para CG Mínima	Ugm Calculada para CG Máxima
ES180990000005	OVINA	SI	31,25	31,25
ES180990000093	CAPRINA	SI	63,10	63,10
			94,35	94,35

Superficie determinada para Cálculo Carga Ganadera Mínima: 389,46 ha
Superficie determinada para Cálculo Carga Ganadera Máxima: 389,46 ha
Carga Ganadera Mínima Expediente: 0,24 ugm/ha
Carga Ganadera Máxima Expediente: 0,24 ugm/ha

Los importes del Grupo de Pago de pastos de este expediente han sido ajustados por no llegar a la carga ganadera mínima de 0,3

Recintos Determinados para el Cálculo de Carga Ganadera Mínima

REF.	REFERENCIA SIGPAC	CULTIVO	DESCRIPCIÓN CULTIVO	S/R	SUP. PROPUESTA (ha)
-1103350	18-101-009-00007-00014	62000	PASTOS PERMANENTES DE 5 O MAS AÑOS-SIN VARIEDAD	S	0,08
-1103349	18-101-001-00053-00006	62000	PASTOS PERMANENTES DE 5 O MAS AÑOS-SIN VARIEDAD	R	0,09
170000007132746	18-101-001-00053-00003	63000	PASTOS DE MENOS DE 5 AÑOS-SIN VARIEDAD	R	2,23
170000007132747	18-101-001-00061-00007	62000	PASTOS PERMANENTES DE 5 O MAS AÑOS-SIN VARIEDAD	S	7,95

(1) Superficie declarada admisible ajustada con la superficie comprometida.
(2) Factor de penalización valorando el alcance para el tipo de compromiso.

Puede verificar la integridad de una copia de este documento mediante la lectura del código QR adjunto o mediante el acceso a la dirección <https://ws050.juntadeandalucia.es/verificarFirma> indicando el código de VERIFICACIÓN

FIRMADO POR	JUAN JOSE SOLER GARCIA	FECHA	03/07/2024	
	ROCIO GUIJARRO MILLAN			
VERIFICACIÓN	Pk2jm6MP8Q4FQJJZRRTHBNBMA26B8	PÁGINA	881/3256	



Datos considerados para el Cálculo de la Carga Ganadera mínima y máxima del expediente

Recintos Determinados para el Cálculo de Garga Ganadera Mínima

REF.	REFERENCIA SIGPAC	CULTIVO	DESCRIPCIÓN CULTIVO	S/R	SUP. PROPUESTA (ha)
170000007132748	18-101-011-00854-00016	62000	PASTOS PERMANENTES DE 5 O MAS AÑOS-SIN VARIEDAD	S	0,09
170000007132749	18-101-001-00066-00001	62000	PASTOS PERMANENTES DE 5 O MAS AÑOS-SIN VARIEDAD	S	15,17
170000007132750	18-101-011-00854-00009	63000	PASTOS DE MENOS DE 5 AÑOS-SIN VARIEDAD	S	0,70
170000007132751	18-101-011-00808-00001	63000	PASTOS DE MENOS DE 5 AÑOS-SIN VARIEDAD	R	1,81
170000007132752	18-101-011-00807-00001	63000	PASTOS DE MENOS DE 5 AÑOS-SIN VARIEDAD	S	1,24
170000007132753	18-101-011-00807-00002	62000	PASTOS PERMANENTES DE 5 O MAS AÑOS-SIN VARIEDAD	S	0,40
170000007132754	18-101-011-00807-00006	62000	PASTOS PERMANENTES DE 5 O MAS AÑOS-SIN VARIEDAD	S	0,30
170000007132755	18-101-011-00854-00001	62000	PASTOS PERMANENTES DE 5 O MAS AÑOS-SIN VARIEDAD	S	36,61
170000007132756	18-101-009-00007-00002	62000	PASTOS PERMANENTES DE 5 O MAS AÑOS-SIN VARIEDAD	S	30,58
170000007132757	18-101-009-00008-00006	62000	PASTOS PERMANENTES DE 5 O MAS AÑOS-SIN VARIEDAD	S	199,91
170000007132758	18-101-011-00806-00001	62000	PASTOS PERMANENTES DE 5 O MAS AÑOS-SIN VARIEDAD	S	2,53
170000007132759	18-101-011-00808-00004	62000	PASTOS PERMANENTES DE 5 O MAS AÑOS-SIN VARIEDAD	S	1,36
170000007132760	18-101-011-00903-00002	62000	PASTOS PERMANENTES DE 5 O MAS AÑOS-SIN VARIEDAD	S	0,11
170000007132761	18-101-011-00805-00001	62000	PASTOS PERMANENTES DE 5 O MAS AÑOS-SIN VARIEDAD	S/R	0,04
170000007132762	18-101-001-00061-00003	62000	PASTOS PERMANENTES DE 5 O MAS AÑOS-SIN VARIEDAD	S	46,49
170000007132763	18-101-001-00053-00005	62000	PASTOS PERMANENTES DE 5 O MAS AÑOS-SIN VARIEDAD	S	2,49
170000007132764	18-101-011-00808-00003	62000	PASTOS PERMANENTES DE 5 O MAS AÑOS-SIN VARIEDAD	S	3,96
170000007132765	18-101-011-00853-00002	62000	PASTOS PERMANENTES DE 5 O MAS AÑOS-SIN VARIEDAD	S	28,15
170000007132767	18-101-001-00062-00001	62000	PASTOS PERMANENTES DE 5 O MAS AÑOS-SIN VARIEDAD	S	1,59
170000007132768	18-101-001-00061-00006	62000	PASTOS PERMANENTES DE 5 O MAS AÑOS-SIN VARIEDAD	S	0,43
170000007132769	18-101-011-00589-00001	62000	PASTOS PERMANENTES DE 5 O MAS AÑOS-SIN VARIEDAD	S	3,15
170000007132770	18-101-011-00853-00003	63000	PASTOS DE MENOS DE 5 AÑOS-SIN VARIEDAD	S	0,89
170000007132771	18-101-011-00853-00006	63000	PASTOS DE MENOS DE 5 AÑOS-SIN VARIEDAD	S	0,93
170000007132772	18-101-011-00854-00008	63000	PASTOS DE MENOS DE 5 AÑOS-SIN VARIEDAD	S	0,18

Recintos Determinados para el Cálculo de Garga Ganadera Máxima

REF.	REFERENCIA SIGPAC	CULTIVO	DESCRIPCIÓN CULTIVO	S/R	SUP. PROPUESTA (ha)
-1103350	18-101-009-00007-00014	62000	PASTOS PERMANENTES DE 5 O MAS AÑOS-SIN VARIEDAD	S	0,08
-1103349	18-101-001-00053-00006	62000	PASTOS PERMANENTES DE 5 O MAS AÑOS-SIN VARIEDAD	R	0,09
170000007132746	18-101-001-00053-00003	63000	PASTOS DE MENOS DE 5 AÑOS-SIN VARIEDAD	R	2,23
170000007132747	18-101-001-00061-00007	62000	PASTOS PERMANENTES DE 5 O MAS AÑOS-SIN VARIEDAD	S	7,95
170000007132748	18-101-011-00854-00016	62000	PASTOS PERMANENTES DE 5 O MAS AÑOS-SIN VARIEDAD	S	0,09
170000007132749	18-101-001-00066-00001	62000	PASTOS PERMANENTES DE 5 O MAS AÑOS-SIN VARIEDAD	S	15,17
170000007132750	18-101-011-00854-00009	63000	PASTOS DE MENOS DE 5 AÑOS-SIN VARIEDAD	S	0,70
170000007132751	18-101-011-00808-00001	63000	PASTOS DE MENOS DE 5 AÑOS-SIN VARIEDAD	R	1,81
170000007132752	18-101-011-00807-00001	63000	PASTOS DE MENOS DE 5 AÑOS-SIN VARIEDAD	S	1,24
170000007132753	18-101-011-00807-00002	62000	PASTOS PERMANENTES DE 5 O MAS AÑOS-SIN VARIEDAD	S	0,40
170000007132754	18-101-011-00807-00006	62000	PASTOS PERMANENTES DE 5 O MAS AÑOS-SIN VARIEDAD	S	0,30
170000007132755	18-101-011-00854-00001	62000	PASTOS PERMANENTES DE 5 O MAS AÑOS-SIN VARIEDAD	S	36,61
170000007132756	18-101-009-00007-00002	62000	PASTOS PERMANENTES DE 5 O MAS AÑOS-SIN VARIEDAD	S	30,58

(1) Superficie declarada admisible ajustada con la superficie comprometida.
(2) Factor de penalización valorando el alcance para el tipo de compromiso.

Puede verificar la integridad de una copia de este documento mediante la lectura del código QR adjunto o mediante el acceso a la dirección <https://ws050.juntadeandalucia.es/verificarFirma> indicando el código de VERIFICACIÓN

FIRMADO POR	JUAN JOSE SOLER GARCIA	FECHA	03/07/2024	
	ROCIO GUIJARRO MILLAN			
VERIFICACIÓN	Pk2jm6MP8Q4FQJJZRRTHBNMQA26B8	PÁGINA	882/3256	



Datos considerados para el Cálculo de la Carga Ganadera mínima y máxima del expediente

Recintos Determinados para el Cálculo de Garga Ganadera Máxima

REF.	REFERENCIA SIGPAC	CULTIVO	DESCRIPCIÓN CULTIVO	S/R	SUP. PROPUESTA (ha)
170000007132757	18-101-009-00008-00006	62000	PASTOS PERMANENTES DE 5 O MAS AÑOS-SIN VARIEDAD	S	199,91
1700000007132758	18-101-011-00806-00001	62000	PASTOS PERMANENTES DE 5 O MAS AÑOS-SIN VARIEDAD	S	2,53
1700000007132759	18-101-011-00808-00004	62000	PASTOS PERMANENTES DE 5 O MAS AÑOS-SIN VARIEDAD	S	1,36
1700000007132760	18-101-011-00903-00002	62000	PASTOS PERMANENTES DE 5 O MAS AÑOS-SIN VARIEDAD	S	0,11
1700000007132761	18-101-011-00805-00001	62000	PASTOS PERMANENTES DE 5 O MAS AÑOS-SIN VARIEDAD	S	0,04
1700000007132762	18-101-001-00061-00003	62000	PASTOS PERMANENTES DE 5 O MAS AÑOS-SIN VARIEDAD	S	46,49
1700000007132763	18-101-001-00053-00005	62000	PASTOS PERMANENTES DE 5 O MAS AÑOS-SIN VARIEDAD	S	2,49
1700000007132764	18-101-011-00808-00003	62000	PASTOS PERMANENTES DE 5 O MAS AÑOS-SIN VARIEDAD	S	3,96
1700000007132765	18-101-011-00853-00002	62000	PASTOS PERMANENTES DE 5 O MAS AÑOS-SIN VARIEDAD	S	28,15
1700000007132767	18-101-001-00062-00001	62000	PASTOS PERMANENTES DE 5 O MAS AÑOS-SIN VARIEDAD	S	1,59
1700000007132768	18-101-001-00061-00006	62000	PASTOS PERMANENTES DE 5 O MAS AÑOS-SIN VARIEDAD	S	0,43
1700000007132769	18-101-011-00589-00001	62000	PASTOS PERMANENTES DE 5 O MAS AÑOS-SIN VARIEDAD	S	3,15
1700000007132770	18-101-011-00853-00003	63000	PASTOS DE MENOS DE 5 AÑOS-SIN VARIEDAD	S	0,89
1700000007132771	18-101-011-00853-00006	63000	PASTOS DE MENOS DE 5 AÑOS-SIN VARIEDAD	S	0,93
1700000007132772	18-101-011-00854-00008	63000	PASTOS DE MENOS DE 5 AÑOS-SIN VARIEDAD	S	0,18

Incidencias de carga ganadera

INCIDENCIA DESCRIPCIÓN

- 224 La superficie de cruce total de productos de la agrupación Pastos permanentes sobre un mismo recinto en una misma solicitud, no puede superar la superficie total admisible de pastos.
Ref:1700000007132761 Recinto:18-101-011-00805-00001 Cultivo:62000 PASTOS PERMANENTES DE 5 O MAS AÑOS-SIN VARIEDAD Secano Superficie admisible de pastos del recinto según SIGPAC.:6 Suma de superficies de cruce netas declaradas para este recinto por el solicitante.:7 Exceso de superficie (Hectáreas):0,01
- 238 Recinto cuyo CAP declarado es mayor al CAP prevalente y no presenta alegación al SIGPAC.
Ref:1700000007132761 Recinto:18-101-011-00805-00001 Cultivo:62000 PASTOS PERMANENTES DE 5 O MAS AÑOS-SIN VARIEDAD Secano CAP prevalente:35 CAP declarado:55 Exceso de superficie (Hectáreas):0,02

(1) Superficie declarada admisible ajustada con la superficie comprometida.
(2) Factor de penalización valorando el alcance para el tipo de compromiso.

Puede verificar la integridad de una copia de este documento mediante la lectura del código QR adjunto o mediante el acceso a la dirección <https://ws050.juntadeandalucia.es/verificarFirma> indicando el código de VERIFICACIÓN

FIRMADO POR	JUAN JOSE SOLER GARCIA	FECHA	03/07/2024	
	ROCIO GUIJARRO MILLAN			
VERIFICACIÓN	Pk2jm6MP8Q4FQJJZRRTHBNMQA26B8	PÁGINA	883/3256	



APELLIDOS Y NOMBRE / RAZÓN SOCIAL

GALVEZ ROS MANUEL

NIF
***9203*

EXPEDIENTE
1241048

ANUALIDAD DE PAGO

1ª

IMPORTE POR ANUALIDAD

	2023	2024	2025	2026	2027
IMPORTE MÁXIMO SUBVENCIONABLE	454,56 €	454,56 €	454,56 €	454,56 €	454,56 €
IMPORTE MEDIO DE TRANSFERENCIA (€/ha)	349,66 €	349,66 €	349,66 €	349,66 €	349,66 €

RESUMEN DE UNIDADES

Cód	GRUPO DE PAGO	Sup. Dec. Admisible (ha)	Sup. Comprometida (ha)	Sup. ajustada compromiso (1) (ha)	% sobredec.	Sup. Propuesta (ha)	Importe Declarado	Importe Topado	Importe Propuesto	Importe tras sobredec.
433	FRUTALES REGADÍO	1,30		1,30	0,00	1,30	454,56	454,56	454,56	454,56
TOTAL		1,30	1,30	1,30		1,30	454,56	454,56	454,56	454,56

APLICACIÓN DE REDUCCIONES Y PENALIZACIONES

GRUPO DE PAGO	Importe Calculado	Importe prereduc.	Criterios de subvencionabilidad y compromisos	Presentación tardía	Omisión declaración	Condicionalidad	IMPORTE (Euros) PROPUESTO
FRUTALES REGADÍO	454,56	454,56	0,00	0,00	0,00	0,00	454,56
TOTAL	454,56	454,56					454,56

RESUMEN DE PAGOS

	IMPORTE (Euros)			
	PROPUESTO	FEADER (Eje 2)	MAPA	CAPADR
PROPUESTO	454,56	386,38	44,59	23,59

RECINTOS PROPUESTOS

REF.	REFERENCIA SIGPAC	CULTIVO DESCRIPCIÓN CULTIVO	S/R G.PAGO	PEND. MEDIA (%)	SUP. DEC. ADMISIBLE (ha)	SUP. COMPROM. (ha)	SUP. AJUSTADA COMPROM. (1) (ha)	SUP. CONV. SIGPAC (ha)	SUP. CERTIE. (ha)	SUP. CAMPO (ha)	SUP. CAMPO DETER. CULT. DECLARADO (ha)	SUP. DEC. REDUCIDA (ha)	SUP. PROPUESTA (ha)
-920796	18-091-032-00376-003	104003 ALMENDROS-ANTOÑETA	R 433	3,70	0,33	0,33	0,33		0,33			0,33	0,33
1700000002753142	18-091-032-00292-002	105211 MELOCOTONEROS-CATHERINA	R 433	2,70	0,31	0,31	0,31		0,31			0,31	0,31
1700000002753145	18-091-031-00121-005	105357 MELOCOTONEROS-BABYGOLD 6	R 433	2,00	0,24	0,24	0,24		0,24			0,24	0,24
1700000002753146	18-091-031-00121-004	105357 MELOCOTONEROS-BABYGOLD 6	R 433	2,50	0,08	0,08	0,08		0,08			0,08	0,08
1700000002753147	18-091-032-00292-009	104020 ALMENDROS-GUARA	R 433	3,10	0,19	0,19	0,19		0,19			0,19	0,19
1700000002753148	18-091-032-00292-001	104020 ALMENDROS-GUARA	R 433	5,10	0,15	0,15	0,15		0,15			0,15	0,15

INCIDENCIAS

INCIDENCIA DESCRIPCIÓN

- 100421 Recinto declarado por error para una operación de la 6503, que se ha corregido de oficio marcando la operación correcta, de acuerdo con la fecha de inscripción del recinto en la producción ecológica.
 Ref:1700000002753146 Recinto:18-091-031-00121-00004 Cultivo:105357 MELOCOTONEROS-BABYGOLD 6 Regadío
 Ref:1700000002753148 Recinto:18-091-032-00292-00001 Cultivo:104020 ALMENDROS-GUARA Regadío
 Ref:1700000002753147 Recinto:18-091-032-00292-00009 Cultivo:104020 ALMENDROS-GUARA Regadío
 Ref:-920796 Recinto:18-091-032-00376-00003 Cultivo:104003 ALMENDROS-ANTOÑETA Regadío

(1) Superficie declarada admisible ajustada con la superficie comprometida.
 (2) Factor de penalización valorando el alcance para el tipo de compromiso.

Puede verificar la integridad de una copia de este documento mediante la lectura del código QR adjunto o mediante el acceso a la dirección <https://ws050.juntadeandalucia.es/verificarFirma> indicando el código de VERIFICACIÓN

FIRMADO POR	JUAN JOSE SOLER GARCIA	FECHA	03/07/2024	
	ROCIO GUIJARRO MILLAN			
VERIFICACIÓN	Pk2jm6MP8Q4FQJJZRRTHBNMQA26B8	PÁGINA	884/3256	



<u>APELLIDOS Y NOMBRE / RAZÓN SOCIAL</u>	<u>NIF</u>	<u>EXPEDIENTE</u>	<u>ANUALIDAD DE PAGO</u>		
GAMEZ BERBEL CONSUELO	***9348*	1082610	1ª		
IMPORTE POR ANUALIDAD					
	2023	2024	2025	2026	2027
IMPORTE MÁXIMO SUBVENCIONABLE	5.357,89 €	5.357,89 €	5.357,89 €	5.357,89 €	5.357,89 €
IMPORTE MEDIO DE TRANSFERENCIA (€/ha)	120,11 €	120,11 €	120,11 €	120,11 €	120,11 €

<u>RESUMEN DE UNIDADES</u>										
<u>Cód</u>	<u>GRUPO DE PAGO</u>	<u>Sup. Dec. Admisible (ha)</u>	<u>Sup. Comprometida (ha)</u>	<u>Sup. ajustada compromiso (1) (ha)</u>	<u>% sobredec.</u>	<u>Sup. Propuesta (ha)</u>	<u>Importe Declarado</u>	<u>Importe Topado</u>	<u>Importe Propuesto</u>	<u>Importe tras sobredec.</u>
426	HERBÁCEOS	15,89		15,86	0,00	15,86	2.397,56	2.397,56	2.397,56	2.397,56
432	FRUTALES SECANO	13,69		13,69	0,00	13,69	2.960,33	2.960,33	2.960,33	2.960,33
434	HERBÁCEOS NO ELEGIBLES	15,06		15,06	0,00	15,06	0,00	0,00	0,00	0,00
TOTAL		44,64	44,61	44,61		44,61	5.357,89	5.357,89	5.357,89	5.357,89

<u>APLICACIÓN DE REDUCCIONES Y PENALIZACIONES</u>										
<u>GRUPO DE PAGO</u>	<u>Importe Calculado</u>	<u>Importe prereduc.</u>	<u>Crterios de subvencionabilidad y compromisos</u>	<u>Presentación tardía</u>	<u>Omisión declaración</u>	<u>Condicionalidad</u>	<u>IMPORTE (Euros) PROPUESTO</u>			
FRUTALES SECANO	2.960,33	2.960,33	0,00	0,00	0,00	0,00	2.960,33			
HERBÁCEOS	2.397,56	2.397,56	0,00	0,00	0,00	0,00	2.397,56			
HERBÁCEOS NO ELEGIBLES	0,00	0,00	0,00	0,00	0,00	0,00	0,00			
TOTAL	5.357,89	5.357,89					5.357,89			


<u>RESUMEN DE PAGOS</u>						
			<u>IMPORTE (Euros)</u>			
			<u>PROPUESTO</u>	<u>FEADER (Eje 2)</u>	<u>MAPA</u>	<u>CAPADR</u>
			5.357,89	4.554,21	525,61	278,07

<u>RECINTOS PROPUESTOS</u>													
<u>REF.</u>	<u>REFERENCIA SIGPAC</u>	<u>CULTIVO DESCRIPCIÓN CULTIVO</u>	<u>S/R G.PAGO</u>	<u>PEND. MEDIA (%)</u>	<u>SUP. DEC. ADMISIBLE (ha)</u>	<u>SUP. COMPROM. (ha)</u>	<u>SUP. AJUSTADA COMPROM. (1) (ha)</u>	<u>SUP. CONV. SIGPAC (ha)</u>	<u>SUP. CERTIF. (ha)</u>	<u>SUP. CAMPO (ha)</u>	<u>SUP. CAMPO DETER. CULT. DECLARADO (ha)</u>	<u>SUP. DEC. REDUCIDA (ha)</u>	<u>SUP. PROPUESTA (ha)</u>
170000004585132	18-099-005-00110-001	40000	GUISANTES-SIN VARIEDAD	R	426	1,00	1,71	1,71	1,71	1,71		1,71	1,71
170000004585141	18-099-003-00128-001	5000	CEBADA-SIN VARIEDAD	R	426	0,30	0,85	0,85	0,85	0,85		0,85	0,85
170000004585142	18-099-003-00005-001	5000	CEBADA-SIN VARIEDAD	R	426	0,50	1,97	1,97	1,97	1,97		1,97	1,97
170000004585143	18-099-005-00136-001	40000	GUISANTES-SIN VARIEDAD	R	426	1,00	0,98	0,98	0,98	0,98		0,98	0,98
170000004585144	18-099-005-00044-001	40000	GUISANTES-SIN VARIEDAD	R	426	1,10	0,72	0,72	0,72	0,72		0,72	0,72
170000004585145	18-099-006-00044-003	5000	CEBADA-SIN VARIEDAD	R	426	3,20	0,49	0,49	0,49	0,49		0,49	0,49
170000004585146	18-099-006-00044-003	5000	CEBADA-SIN VARIEDAD	R	426	3,20	1,08	1,08	1,08	1,08		1,08	1,08
170000004585147	18-099-006-00198-001	5000	CEBADA-SIN VARIEDAD	S	426	10,40	0,46	0,43	0,43	0,46		0,43	0,43
170000004585148	18-099-006-00116-002	5000	CEBADA-SIN VARIEDAD	R	426	5,30	3,24	3,24	3,24	3,24		3,24	3,24
170000004585149	18-099-008-00060-001	5000	CEBADA-SIN VARIEDAD	S	426	3,40	2,06	2,06	2,06	2,06		2,06	2,06
170000004585150	18-099-006-00222-001	5000	CEBADA-SIN VARIEDAD	S	426	3,90	2,33	2,33	2,33	2,33		2,33	2,33
170000004585153	18-099-017-00211-001	104007	ALMENDROS-COMUNA	S	432	20,60	4,49	4,49	4,49	4,49		4,49	4,49
170000004585154	18-099-017-00236-001	104007	ALMENDROS-COMUNA	S	432	12,00	1,24	1,24	1,24	1,24		1,24	1,24
170000004585155	18-099-010-00102-001	104020	ALMENDROS-GUARA	S	432	3,40	1,21	1,21	1,21	1,21		1,21	1,21
170000004585156	18-099-017-00186-001	104007	ALMENDROS-COMUNA	S	432	19,80	0,46	0,46	0,46	0,46		0,46	0,46
170000004585157	18-099-018-00076-002	104007	ALMENDROS-COMUNA	S	432	6,70	0,43	0,43	0,43	0,43		0,43	0,43
170000004585158	18-099-029-00137-001	104007	ALMENDROS-COMUNA	S	432	13,20	1,54	1,54	1,54	1,54		1,54	1,54
170000004585159	18-099-009-00060-001	104020	ALMENDROS-GUARA	S	432	4,60	3,71	3,71	3,71	3,71		3,71	3,71
170000004585160	18-099-009-00072-002	104020	ALMENDROS-GUARA	S	432	4,80	0,39	0,39	0,39	0,39		0,39	0,39
170000004585161	18-099-009-00060-002	104057	ALMENDROS-AVIJOR	S	432	4,70	0,22	0,22	0,22	0,22		0,22	0,22
170000004585129	18-099-001-00044-001	20000	BARBECHO TRADICIONAL-SIN VARIEDAD	R	434	1,00	0,50	0,50	0,50	0,50		0,50	0,50
170000004585138	18-099-010-00033-001	20000	BARBECHO TRADICIONAL-SIN VARIEDAD	S	434	3,10	2,07	2,07	2,07	2,07		2,07	2,07
170000004585139	18-099-006-00116-002	20000	BARBECHO TRADICIONAL-SIN VARIEDAD	R	434	5,30	3,80	3,80	3,80	3,80		3,80	3,80
170000004585140	18-099-008-00119-002	20000	BARBECHO TRADICIONAL-SIN VARIEDAD	S	434	2,90	7,25	7,25	7,25	7,25		7,25	7,25
170000004585151	18-116-505-00115-001	20000	BARBECHO TRADICIONAL-SIN VARIEDAD	R	434	1,50	0,66	0,66	0,66	0,66		0,66	0,66
170000004585152	18-116-505-00117-001	20000	BARBECHO TRADICIONAL-SIN VARIEDAD	R	434	2,00	0,78	0,78	0,78	0,78		0,78	0,78

(1) Superficie declarada admisible ajustada con la superficie comprometida.
 (2) Factor de penalización valorando el alcance para el tipo de compromiso.

Puede verificar la integridad de una copia de este documento mediante la lectura del código QR adjunto o mediante el acceso a la dirección <https://ws050.juntadeandalucia.es/verificarFirma> indicando el código de VERIFICACIÓN

FIRMADO POR	JUAN JOSE SOLER GARCIA	FECHA	03/07/2024
	ROCIO GUIJARRO MILLAN		
VERIFICACIÓN	Pk2jm6MP8Q4FQJJZRRTHBNMQA26B8	PÁGINA	885/3256



Es copia auténtica de documento electrónico



INCIDENCIAS

INCIDENCIA DESCRIPCIÓN

4272 Verifica que las líneas de declaración de las Solicitudes Únicas no tienen solapes con la capa de Retroactividad Gráfica (ambas de la misma campaña) a nivel de expediente/línea de declaración gráfica de la solicitud.
Ref:1700000004585147 Recinto:18-099-006-00198-00001 Cultivo: - Agregado de la referencia del recinto.:0 Zona de la referencia del recinto.:0 Superficie solapada.:0,03 Id. Incid.:95939276

(1) Superficie declarada admisible ajustada con la superficie comprometida.
(2) Factor de penalización valorando el alcance para el tipo de compromiso.

Puede verificar la integridad de una copia de este documento mediante la lectura del código QR adjunto o mediante el acceso a la dirección <https://ws050.juntadeandalucia.es/verificarFirma> indicando el código de VERIFICACIÓN

FIRMADO POR	JUAN JOSE SOLER GARCIA	FECHA	03/07/2024	
	ROCIO GUIJARRO MILLAN			
VERIFICACIÓN	Pk2jm6MP8Q4FQJJZRRTHBNMQA26B8	PÁGINA	886/3256	



APELLIDOS Y NOMBRE / RAZÓN SOCIAL

GAMEZ PORTILLO MARIA JOSE

NIF
****3023*

EXPEDIENTE
1272825

ANUALIDAD DE PAGO
1ª

IMPORTES POR ANUALIDAD

	2023	2024	2025	2026	2027
IMPORTE MÁXIMO SUBVENCIONABLE	11.827,36 €	11.827,36 €	11.827,36 €	11.827,36 €	11.827,36 €
IMPORTE MEDIO DE TRANSFERENCIA (€/ha)	176,08 €	176,08 €	176,08 €	176,08 €	176,08 €

RESUMEN DE UNIDADES

Cód	GRUPO DE PAGO	Sup. Dec. Admisible (ha)	Sup. Comprometida (ha)	Sup. ajustada compromiso (I) (ha)	% sobredec.	Sup. Propuesta (ha)	Importe Declarado	Importe Topado	Importe Propuesto	Importe tras sobredec.
426	HERBÁCEOS	12,25		12,25	0,00	12,25	1.851,83	1.851,83	1.851,83	1.851,83
432	FRUTALES SECANO	17,43		17,43	0,00	17,43	3.769,06	3.769,06	3.769,06	3.769,06
433	FRUTALES REGADÍO	17,75		17,75	0,00	17,75	6.206,47	6.206,47	6.206,47	6.206,47
434	HERBÁCEOS NO ELEGIBLES	19,74		19,74	0,00	19,74	0,00	0,00	0,00	0,00
TOTAL		67,17	67,17	67,17		67,17	11.827,36	11.827,36	11.827,36	11.827,36

APLICACIÓN DE REDUCCIONES Y PENALIZACIONES

GRUPO DE PAGO	Importe Calculado	Importe prereduc.	Criterios de subvencionabilidad y compromisos	Presentación tardía	Omisión declaración	Condicionalidad	IMPORTE (Euros)
							PROPUESTO
FRUTALES REGADÍO	6.206,47	6.206,47	0,00	0,00	0,00	0,00	6.206,47
FRUTALES SECANO	3.769,06	3.769,06	0,00	0,00	0,00	0,00	3.769,06
HERBÁCEOS	1.851,83	1.851,83	0,00	0,00	0,00	0,00	1.851,83
HERBÁCEOS NO ELEGIBLES	0,00	0,00	0,00	0,00	0,00	0,00	0,00
TOTAL	11.827,36	11.827,36					11.827,36

RESUMEN DE PAGOS

PROPUESTO	IMPORTE (Euros)			
	PROPUESTO	FEADER (Eje 2)	MAPA	CAPADR
	11.827,36	10.053,26	1.160,25	613,85

(1) Superficie declarada admisible ajustada con la superficie comprometida.
(2) Factor de penalización valorando el alcance para el tipo de compromiso.

Puede verificar la integridad de una copia de este documento mediante la lectura del código QR adjunto o mediante el acceso a la dirección <https://ws050.juntadeandalucia.es/verificarFirma> indicando el código de VERIFICACIÓN

FIRMADO POR	JUAN JOSE SOLER GARCIA	FECHA	03/07/2024	
	ROCIO GUIJARRO MILLAN			
VERIFICACIÓN	Pk2jm6MP8Q4FQJJZRRTHBNMQA26B8	PÁGINA	887/3256	



RECINTOS PROPUESTOS

REF.	REFERENCIA SIGPAC	CULTIVO	DESCRIPCIÓN CULTIVO	S/R	G.PAGO	PEND. MEDIA (%)	SUP. DEC. ADMISIBLE (ha)	SUP. COMPROM. (ha)	SUP. AJUSTADA COMPR.(1) (ha)	SUP. CONV. SIGPAC (ha)	SUP. CERTIF. (ha)	SUP. CAMPO (ha)	SUP. CAMPO DETER. CULT. DECLARADO (ha)	SUP. DEC. REDUCIDA (ha)	SUP. PROPUESTA (ha)
170000006408521	18-116-502-00090-001	5000	CEBADA-SIN VARIEDAD	S	426	3,80	2,73	2,73	2,73		2,73			2,73	2,73
170000006408522	18-076-001-00024-001	5000	CEBADA-SIN VARIEDAD	S	426	2,80	5,57	5,57	5,57		5,57			5,57	5,57
170000006408527	18-076-003-00112-001	5000	CEBADA-SIN VARIEDAD	R	426	1,10	3,95	3,95	3,95		3,95			3,95	3,95
170000006408560	18-076-002-00039-001	104020	ALMENDROS-GUARA	S	432	13,30	0,63	0,63	0,63		0,63			0,63	0,63
170000006408563	18-076-004-00102-001	104020	ALMENDROS-GUARA	S	432	1,90	1,70	1,70	1,70		1,70			1,70	1,70
170000006408565	18-076-002-00020-001	104020	ALMENDROS-GUARA	S	432	2,80	2,24	2,24	2,24		2,24			2,24	2,24
170000006408566	18-076-002-00018-001	104020	ALMENDROS-GUARA	S	432	3,90	1,18	1,18	1,18		1,18			1,18	1,18
170000006408567	18-076-001-00073-001	104020	ALMENDROS-GUARA	S	432	2,60	2,64	2,64	2,64		2,64			2,64	2,64
170000006408568	18-076-001-00063-001	104020	ALMENDROS-GUARA	S	432	2,70	2,33	2,33	2,33		2,33			2,33	2,33
170000006408569	18-116-504-00042-002	104020	ALMENDROS-GUARA	S	432	3,00	4,01	4,01	4,01		4,01			4,01	4,01
170000006408572	18-076-008-00653-001	104020	ALMENDROS-GUARA	S	432	3,30	0,22	0,22	0,22		0,22			0,22	0,22
170000006408573	18-076-009-00033-001	104020	ALMENDROS-GUARA	S	432	13,90	0,41	0,41	0,41		0,41			0,41	0,41
170000006408575	18-076-010-00095-001	104020	ALMENDROS-GUARA	S	432	11,70	0,93	0,93	0,93		0,93			0,93	0,93
170000006408576	18-076-010-00299-001	104007	ALMENDROS-COMUNA	S	432	9,30	0,22	0,22	0,22		0,22			0,22	0,22
170000006408577	18-076-010-00528-001	104020	ALMENDROS-GUARA	S	432	9,10	0,92	0,92	0,92		0,92			0,92	0,92
170000006408530	18-076-003-00045-001	104020	ALMENDROS-GUARA	R	433	1,80	3,76	3,76	3,76		3,76			3,76	3,76
170000006408540	18-076-001-00010-001	104020	ALMENDROS-GUARA	R	433	3,20	1,75	1,75	1,75		1,75			1,75	1,75
170000006408541	18-076-008-00329-001	104022	ALMENDROS-LARGUETA	R	433	6,30	0,06	0,06	0,06		0,06			0,06	0,06
170000006408542	18-076-008-00332-001	104022	ALMENDROS-LARGUETA	R	433	2,80	0,09	0,09	0,09		0,09			0,09	0,09
170000006408543	18-076-008-00333-001	104022	ALMENDROS-LARGUETA	R	433	4,70	0,03	0,03	0,03		0,03			0,03	0,03
170000006408544	18-076-008-00334-001	104022	ALMENDROS-LARGUETA	R	433	4,40	0,04	0,04	0,04		0,04			0,04	0,04
170000006408545	18-076-008-00335-001	104022	ALMENDROS-LARGUETA	R	433	2,80	0,07	0,07	0,07		0,07			0,07	0,07
170000006408546	18-076-008-00337-001	104022	ALMENDROS-LARGUETA	R	433	5,60	0,09	0,09	0,09		0,09			0,09	0,09
170000006408547	18-076-008-00338-001	104022	ALMENDROS-LARGUETA	R	433	4,80	0,04	0,04	0,04		0,04			0,04	0,04
170000006408548	18-076-008-00336-002	104022	ALMENDROS-LARGUETA	R	433	2,60	0,10	0,10	0,10		0,10			0,10	0,10
170000006408549	18-076-008-00144-001	104022	ALMENDROS-LARGUETA	R	433	7,90	0,16	0,16	0,16		0,16			0,16	0,16
170000006408550	18-076-008-00174-001	104022	ALMENDROS-LARGUETA	R	433	5,80	0,13	0,13	0,13		0,13			0,13	0,13
170000006408551	18-076-008-00065-001	104022	ALMENDROS-LARGUETA	R	433	7,30	0,21	0,21	0,21		0,21			0,21	0,21
170000006408552	18-076-008-00149-001	104022	ALMENDROS-LARGUETA	R	433	10,60	0,10	0,10	0,10		0,10			0,10	0,10
170000006408554	18-076-008-00269-001	104022	ALMENDROS-LARGUETA	R	433	4,90	0,20	0,20	0,20		0,20			0,20	0,20
170000006408555	18-076-008-00176-001	104022	ALMENDROS-LARGUETA	R	433	5,80	0,11	0,11	0,11		0,11			0,11	0,11
170000006408556	18-076-008-00203-001	104022	ALMENDROS-LARGUETA	R	433	5,50	0,10	0,10	0,10		0,10			0,10	0,10
170000006408557	18-076-003-00026-001	104020	ALMENDROS-GUARA	R	433	1,50	2,95	2,95	2,95		2,95			2,95	2,95
170000006408558	18-076-003-00027-001	104020	ALMENDROS-GUARA	R	433	1,60	0,28	0,28	0,28		0,28			0,28	0,28
170000006408559	18-076-003-00005-001	104022	ALMENDROS-LARGUETA	R	433	2,00	1,32	1,32	1,32		1,32			1,32	1,32
170000006408561	18-076-002-00033-001	104020	ALMENDROS-GUARA	R	433	1,50	1,48	1,48	1,48		1,48			1,48	1,48
170000006408562	18-076-008-00005-001	104020	ALMENDROS-GUARA	R	433	8,40	0,23	0,23	0,23		0,23			0,23	0,23
170000006408564	18-076-004-00038-001	104020	ALMENDROS-GUARA	R	433	1,20	1,69	1,69	1,69		1,69			1,69	1,69
170000006408574	18-076-010-00057-001	104024	ALMENDROS-MARCONA	R	433	5,50	0,10	0,10	0,10		0,10			0,10	0,10
170000006408578	18-076-008-00492-002	104022	ALMENDROS-LARGUETA	R	433	5,10	0,21	0,21	0,21		0,21			0,21	0,21
170000006408579	18-076-008-00493-001	104022	ALMENDROS-LARGUETA	R	433	4,30	0,16	0,16	0,16		0,16			0,16	0,16
170000006408580	18-076-008-00522-002	104022	ALMENDROS-LARGUETA	R	433	5,70	0,22	0,22	0,22		0,22			0,22	0,22
170000006408581	18-076-008-00517-001	104022	ALMENDROS-LARGUETA	R	433	3,90	0,30	0,30	0,30		0,30			0,30	0,30
170000006408582	18-076-008-00590-003	104020	ALMENDROS-GUARA	R	433	6,70	0,12	0,12	0,12		0,12			0,12	0,12
170000006408583	18-076-008-00541-001	104022	ALMENDROS-LARGUETA	R	433	4,50	0,24	0,24	0,24		0,24			0,24	0,24
170000006408584	18-076-008-00618-001	104020	ALMENDROS-GUARA	R	433	4,40	0,12	0,12	0,12		0,12			0,12	0,12
170000006408585	18-076-008-00622-001	104020	ALMENDROS-GUARA	R	433	3,90	0,14	0,14	0,14		0,14			0,14	0,14
170000006408586	18-076-008-00347-001	104022	ALMENDROS-LARGUETA	R	433	4,50	0,06	0,06	0,06		0,06			0,06	0,06
170000006408587	18-076-008-00340-001	104022	ALMENDROS-LARGUETA	R	433	3,20	0,13	0,13	0,13		0,13			0,13	0,13
170000006408588	18-076-008-00421-001	104022	ALMENDROS-LARGUETA	R	433	4,00	0,15	0,15	0,15		0,15			0,15	0,15
170000006408589	18-076-008-00348-001	104022	ALMENDROS-LARGUETA	R	433	4,50	0,11	0,11	0,11		0,11			0,11	0,11
170000006408590	18-076-008-00449-001	104022	ALMENDROS-LARGUETA	R	433	4,30	0,18	0,18	0,18		0,18			0,18	0,18
170000006408591	18-076-008-00443-001	104022	ALMENDROS-LARGUETA	R	433	4,40	0,19	0,19	0,19		0,19			0,19	0,19
170000006408592	18-076-008-00458-001	104022	ALMENDROS-LARGUETA	R	433	3,00	0,10	0,10	0,10		0,10			0,10	0,10
170000006408593	18-076-008-00459-001	104007	ALMENDROS-COMUNA	R	433	5,10	0,23	0,23	0,23		0,23			0,23	0,23
170000006408520	18-116-502-05004-001	20000	BARBECHO TRADICIONAL-SIN VARIEDAD	S	434	4,20	0,47	0,47	0,47		0,47			0,47	0,47
170000006408523	18-076-006-00020-001	20000	BARBECHO TRADICIONAL-SIN VARIEDAD	S	434	3,00	2,61	2,61	2,61		2,61			2,61	2,61
170000006408524	18-076-006-00091-001	20000	BARBECHO TRADICIONAL-SIN VARIEDAD	S	434	2,80	2,59	2,59	2,59		2,59			2,59	2,59
170000006408528	18-076-003-00077-001	20000	BARBECHO TRADICIONAL-SIN VARIEDAD	R	434	1,50	0,62	0,62	0,62		0,62			0,62	0,62
170000006408529	18-076-005-00103-002	20000	BARBECHO TRADICIONAL-SIN VARIEDAD	R	434	1,00	0,89	0,89	0,89		0,89			0,89	0,89
170000006408531	18-076-006-00017-001	20000	BARBECHO TRADICIONAL-SIN VARIEDAD	S	434	2,20	2,85	2,85	2,85		2,85			2,85	2,85
170000006408532	18-076-005-00074-001	20000	BARBECHO TRADICIONAL-SIN VARIEDAD	R	434	1,20	0,97	0,97	0,97		0,97			0,97	0,97
170000006408533	18-076-005-00055-001	20000	BARBECHO TRADICIONAL-SIN VARIEDAD	R	434	1,00	1,27	1,27	1,27		1,27			1,27	1,27
170000006408534	18-076-006-00028-001	20000	BARBECHO TRADICIONAL-SIN VARIEDAD	S	434	3,40	1,35	1,35	1,35		1,35			1,35	1,35
170000006408535	18-076-005-00078-001	20000	BARBECHO TRADICIONAL-SIN VARIEDAD	R	434	0,60	1,80	1,80	1,80		1,80			1,80	1,80
170000006408536	18-076-004-00059-001	20000	BARBECHO TRADICIONAL-SIN VARIEDAD	R	434	1,00	2,78	2,78	2,78		2,78			2,78	2,78
170000006408538	18-076-004-00156-001	20000	BARBECHO TRADICIONAL-SIN VARIEDAD	R	434	0,80	0,74	0,74	0,74		0,74			0,74	0,74
170000006408539	18-076-004-00122-001	20000	BARBECHO TRADICIONAL-SIN VARIEDAD	R	434	1,10	0,80	0,80	0,80		0,80			0,80	0,80

(1) Superficie declarada admisible ajustada con la superficie comprometida.
 (2) Factor de penalización valorando el alcance para el tipo de compromiso.

Puede verificar la integridad de una copia de este documento mediante la lectura del código QR adjunto o mediante el acceso a la dirección https://ws050.juntadeandalucia.es/verificarFirma indicando el código de VERIFICACIÓN					
FIRMADO POR	JUAN JOSE SOLER GARCIA ROCIO GUIJARRO MILLAN		FECHA		03/07/2024
VERIFICACIÓN	Pk2jm6MP8Q4FQJJZRRTHBNBMA26B8		PÁGINA		888/3256



APELLIDOS Y NOMBRE / RAZÓN SOCIAL

GAMEZ ROMERO CARLOS MANUEL

NIF

****6427*

EXPEDIENTE

1070151

ANUALIDAD

DE PAGO

1ª

IMPORTE POR ANUALIDAD

	2023	2024	2025	2026	2027
IMPORTE MÁXIMO SUBVENCIONABLE	4.021,99 €	4.021,99 €	4.021,99 €	4.021,99 €	4.021,99 €
IMPORTE MEDIO DE TRANSFERENCIA (€/ha)	219,54 €	219,54 €	219,54 €	219,54 €	219,54 €

RESUMEN DE UNIDADES

Cód	GRUPO DE PAGO	Sup. Dec. Admisible (ha)	Sup. Comprometida (ha)	Sup. ajustada compromiso (1) (ha)	% sobredec.	Sup. Propuesta (ha)	Importe Declarado	Importe Topado	Importe Propuesto	Importe tras sobredec.
429	OLIVAR	1,91		1,91	0,00	1,91	473,49	473,49	473,49	473,49
432	FRUTALES SECANO	16,41		16,41	0,00	16,41	3.548,50	3.548,50	3.548,50	3.548,50
TOTAL		18,32	18,32	18,32		18,32	4.021,99	4.021,99	4.021,99	4.021,99

APLICACIÓN DE REDUCCIONES Y PENALIZACIONES

GRUPO DE PAGO	Importe Calculado	Importe prereduc.	Criterios de subvencionabilidad y compromisos	Presentación tardía	Omisión declaración	Condicionabilidad	IMPORTE (Euros) PROPUESTO
FRUTALES SECANO	3.548,50	3.548,50	0,00	0,00	0,00	0,00	3.548,50
OLIVAR	473,49	473,49	0,00	0,00	0,00	0,00	473,49
TOTAL	4.021,99	4.021,99					4.021,99

RESUMEN DE PAGOS

	IMPORTE (Euros)				
	PROPUESTO	PROPUESTO	FEADER (Eje 2)	MAPA	CAPADR
PROPUESTO		4.021,99	3.418,70	394,56	208,73

RECINTOS PROPUESTOS

REF.	REFERENCIA SIGPAC	CULTIVO DESCRIPCIÓN CULTIVO	S/R G.PAGO	PEND. MEDIA (%)	SUP. DEC. ADMISIBLE (ha)	SUP. COMPROM. (ha)	SUP. AJUSTADA COMPROM. (1) (ha)	SUP. CONV. SIGPAC (ha)	SUP. CERTIF. (ha)	SUP. CAMPO (ha)	SUP. CAMPO DETER. CULT. DECLARADO (ha)	SUP. DEC. REDUCIDA (ha)	SUP. PROPUESTA (ha)
170000005307149	18-087-002-00699-004	101010 OLIVAR-PICUAL	R	429	9,20	0,23	0,23	0,23	0,23			0,23	0,23
170000005307156	18-087-002-00699-005	101010 OLIVAR-PICUAL	R	429	4,80	0,09	0,09	0,09	0,09			0,09	0,09
170000005307160	18-087-002-00700-009	101010 OLIVAR-PICUAL	S	429	14,70	1,59	1,59	1,59	1,59			1,59	1,59
-967237	18-087-003-00082-001	104020 ALMENDROS-GUARA	S	432	3,20	6,69	6,69	6,69	6,69			6,69	6,69
170000005307161	18-087-008-00153-002	104020 ALMENDROS-GUARA	S	432	16,80	0,15	0,15	0,15	0,15			0,15	0,15
170000005307162	18-087-008-00002-002	104022 ALMENDROS-LARGUETA	S	432	9,10	1,70	1,70	1,70	1,70			1,70	1,70
170000005307164	18-087-007-00232-002	104022 ALMENDROS-LARGUETA	S	432	6,60	2,24	2,24	2,24	2,24			2,24	2,24
170000005307165	18-087-003-00002-001	104022 ALMENDROS-LARGUETA	S	432	3,50	2,60	2,60	2,60	2,60			2,60	2,60
170000005307167	18-087-003-00009-001	104020 ALMENDROS-GUARA	S	432	3,20	3,03	3,03	3,03	3,03			3,03	3,03

INCIDENCIAS

INCIDENCIA DESCRIPCIÓN

- 242 Recinto pendiente de acreditación de titularidad.
Ref:170000005307163 Recinto:18-087-007-00233-00002 Cultivo:104014 ALMENDROS-FERRAGNES Secano
Ref:-967238 Recinto:18-087-900-80002-00010 Cultivo:104020 ALMENDROS-GUARA Secano
- 100402 Recinto solicitado no forma parte de ningún organismo de control autorizado para la producción ecológica en Andalucía o fecha de inscripción posterior al plazo establecido (Anexo I. Criterios de Subvencionabilidad. Orden 28 de marzo de 2023).
Ref:170000005307152 Recinto:18-087-002-00700-00018 Cultivo:104020 ALMENDROS-GUARA Secano
- 100406 Grupo de cultivo declarado en el recinto no coincide con el grupo de cultivo existente en el organismo de control autorizado para la producción ecológica en Andalucía (Anexo I. Criterios de Subvencionabilidad. Orden 28 de marzo de 2023).
Ref:170000005307152 Recinto:18-087-002-00700-00018 Cultivo:104020 ALMENDROS-GUARA Secano Grupo de SIPEA:OLIVAR
- 100424 Solicita recinto que no está comprometido para la operación.
Ref:170000005307152 Recinto:18-087-002-00700-00018 Cultivo:104020 ALMENDROS-GUARA Secano
Ref:170000005307163 Recinto:18-087-007-00233-00002 Cultivo:104014 ALMENDROS-FERRAGNES Secano
Ref:-967238 Recinto:18-087-900-80002-00010 Cultivo:104020 ALMENDROS-GUARA Secano

(1) Superficie declarada admisible ajustada con la superficie comprometida.
(2) Factor de penalización valorando el alcance para el tipo de compromiso.

Puede verificar la integridad de una copia de este documento mediante la lectura del código QR adjunto o mediante el acceso a la dirección <https://ws050.juntadeandalucia.es/verificarFirma> indicando el código de VERIFICACIÓN

FIRMADO POR	JUAN JOSE SOLER GARCIA	FECHA	03/07/2024	
	ROCIO GUIJARRO MILLAN			
VERIFICACIÓN	Pk2jm6MP8Q4FQJJZRRRTHBNMQA26B8	PÁGINA	889/3256	



APELLIDOS Y NOMBRE / RAZÓN SOCIAL

GAMIZ MALAGON JOSE

NIF

***9627*

EXPEDIENTE

1044722

ANUALIDAD DE PAGO

1ª

IMPORTE POR ANUALIDAD

	2023	2024	2025	2026	2027
IMPORTE MÁXIMO SUBVENCIONABLE	5.237,96 €	5.237,96 €	5.237,96 €	5.237,96 €	5.237,96 €
IMPORTE MEDIO DE TRANSFERENCIA (€/ha)	248,72 €	248,72 €	248,72 €	248,72 €	248,72 €

RESUMEN DE UNIDADES

Cód	GRUPO DE PAGO	Sup. Dec. Admisible (ha)	Sup. Comprometida (ha)	Sup. ajustada compromiso (1) (ha)	% sobredec.	Sup. Propuesta (ha)	Importe Declarado	Importe Topado	Importe Propuesto	Importe tras sobredec.
429	OLIVAR	17,69		17,69	0,00	17,69	4.385,35	4.385,35	4.385,35	4.385,35
430	HORTÍCOLAS	3,37		3,37	0,00	3,37	852,61	852,61	852,61	852,61
TOTAL		21,06	21,06	21,06		21,06	5.237,96	5.237,96	5.237,96	5.237,96

APLICACIÓN DE REDUCCIONES Y PENALIZACIONES

GRUPO DE PAGO	Importe Calculado	Importe prereduc. y compromisos	Criterios de subvencionabilidad y compromisos	Presentación tardía	Omisión declaración	Condicionabilidad	IMPORTE (Euros) PROPUESTO
HORTÍCOLAS	852,61	852,61	0,00	0,00	0,00	0,00	852,61
OLIVAR	4.385,35	4.385,35	0,00	0,00	0,00	0,00	4.385,35
TOTAL	5.237,96	5.237,96					5.237,96

RESUMEN DE PAGOS

	IMPORTE (Euros)				
	PROPUESTO	PROPUESTO	FEADER (Eje 2)	MAPA	CAPADR
		5.237,96	4.452,27	513,84	271,85

RECINTOS PROPUESTOS

REF.	REFERENCIA SIGPAC	CULTIVO	DESCRIPCIÓN CULTIVO	S/R	G.PAGO	PEND. MEDIA (%)	SUP. DEC. ADMISIBLE (ha)	SUP. COMPROM. (ha)	SUP. AJUSTADA COMPR.(1) (ha)	SUP. CONV. SIGPAC (ha)	SUP. CERTIF. (ha)	SUP. CAMPO (ha)	SUP. CAMPO DECLARADO (ha)	SUP. DEC. REDUCIDA (ha)	SUP. PROPUESTA (ha)
-1090795	18-174-003-00207-002	101138	OLIVAR-HOJIBLANCA	S	429	30,50	0,62	0,62	0,62	0,62	0,62	0,62	0,62	0,62	0,62
-1090794	18-174-003-00206-002	101138	OLIVAR-HOJIBLANCA	S	429	29,60	0,40	0,40	0,40	0,40	0,40	0,40	0,40	0,40	0,40
-1090793	18-174-003-00199-002	101138	OLIVAR-HOJIBLANCA	S	429	25,00	0,58	0,58	0,58	0,58	0,58	0,58	0,58	0,58	0,58
-505003	18-174-003-00199-001	101138	OLIVAR-HOJIBLANCA	S	429	30,80	0,82	0,82	0,82	0,82	0,82	0,82	0,82	0,82	0,82
4098909	18-102-010-00054-002	101138	OLIVAR-HOJIBLANCA	S	429	24,20	0,09	0,09	0,09	0,09	0,09	0,09	0,09	0,09	0,09
1700000007153264	18-174-003-00171-002	101010	OLIVAR-PICUAL	S	429	17,70	3,08	3,08	3,08	3,08	3,08	3,08	3,08	3,08	3,08
1700000007153265	18-174-003-00329-002	101138	OLIVAR-HOJIBLANCA	S	429	20,50	3,83	3,83	3,83	3,83	3,83	3,83	3,83	3,83	3,83
1700000007153266	18-174-003-00329-004	101138	OLIVAR-HOJIBLANCA	S	429	17,00	2,58	2,58	2,58	2,58	2,58	2,58	2,58	2,58	2,58
1700000007153273	18-174-003-00206-001	101138	OLIVAR-HOJIBLANCA	S	429	20,30	0,72	0,72	0,72	0,72	0,72	0,72	0,72	0,72	0,72
1700000007153274	18-174-003-00207-001	101138	OLIVAR-HOJIBLANCA	S	429	27,20	0,85	0,85	0,85	0,85	0,85	0,85	0,85	0,85	0,85
1700000007153276	18-174-003-00324-001	101138	OLIVAR-HOJIBLANCA	S	429	4,60	0,04	0,04	0,04	0,04	0,04	0,04	0,04	0,04	0,04
1700000007153277	18-174-003-00325-001	101138	OLIVAR-HOJIBLANCA	S	429	30,30	0,02	0,02	0,02	0,02	0,02	0,02	0,02	0,02	0,02
1700000007153278	18-174-003-00205-001	101138	OLIVAR-HOJIBLANCA	S	429	21,60	2,67	2,67	2,67	2,67	2,67	2,67	2,67	2,67	2,67
1700000007153279	18-174-003-00137-001	101138	OLIVAR-HOJIBLANCA	S	429	24,80	1,39	1,39	1,39	1,39	1,39	1,39	1,39	1,39	1,39
4098868	18-102-010-00054-001	279000	ESPÁRRAGOS-SIN VARIEDAD	R	430	2,40	1,72	1,72	1,72	1,72	1,72	1,72	1,72	1,72	1,72
4098888	18-102-010-00004-001	279000	ESPÁRRAGOS-SIN VARIEDAD	R	430	5,00	0,10	0,10	0,10	0,10	0,10	0,10	0,10	0,10	0,10
1700000007153290	18-174-003-00137-002	279000	ESPÁRRAGOS-SIN VARIEDAD	S	430	7,60	1,55	1,55	1,55	1,55	1,55	1,55	1,55	1,55	1,55

INCIDENCIAS

INCIDENCIA DESCRIPCIÓN

100424 Solicita recinto que no está comprometido para la operación.

Ref:1700000007153309 Recinto:18-174-003-00137-00004 Cultivo:104024 ALMENDROS-MARCONA Secano

(1) Superficie declarada admisible ajustada con la superficie comprometida.
(2) Factor de penalización valorando el alcance para el tipo de compromiso.

Puede verificar la integridad de una copia de este documento mediante la lectura del código QR adjunto o mediante el acceso a la dirección https://ws050.juntadeandalucia.es/verificarFirma indicando el código de VERIFICACIÓN					
FIRMADO POR	JUAN JOSE SOLER GARCIA		FECHA		03/07/2024
	ROCIO GUIJARRO MILLAN				
VERIFICACIÓN	Pk2jm6MP8Q4FQJJZRRTHBNMQA26B8		PÁGINA		890/3256



APELLIDOS Y NOMBRE / RAZÓN SOCIAL
NIF
EXPEDIENTE
ANUALIDAD DE PAGO

GARCES CARA ANA DOLORES ****8536* 1242171 1ª

IMPORTE POR ANUALIDAD

	2023	2024	2025	2026	2027
IMPORTE MÁXIMO SUBVENCIONABLE	1.459,62 €	1.459,62 €	1.459,62 €	1.459,62 €	1.459,62 €
IMPORTE MEDIO DE TRANSFERENCIA (€/ha)	216,24 €	216,24 €	216,24 €	216,24 €	216,24 €

RESUMEN DE UNIDADES

Cód	GRUPO DE PAGO	Sup. Dec. Admisible (ha)	Sup. Comprometida (ha)	Sup. ajustada compromiso (1) (ha)	% sobredec.	Sup. Propuesta (ha)	Importe Declarado	Importe Topado	Importe Propuesto	Importe tras sobredec.
432	FRUTALES SECANO	6,80		6,75	0,00	6,75	1.459,62	1.459,62	1.459,62	1.459,62
TOTAL		6,80	6,75	6,75		6,75	1.459,62	1.459,62	1.459,62	1.459,62

APLICACIÓN DE REDUCCIONES Y PENALIZACIONES

GRUPO DE PAGO	Importe Calculado	Importe prereduc.	Criterios de subvencionabilidad y compromisos	Presentación tardía	Omisión declaración	Condicionabilidad	IMPORTE (Euros) PROPUESTO
FRUTALES SECANO	1.459,62	1.459,62	0,00	0,00	0,00	0,00	1.459,62
TOTAL	1.459,62	1.459,62					1.459,62

RESUMEN DE PAGOS

	IMPORTE (Euros)			
	PROPUESTO	FEADER (Eje 2)	MAPA	CAPADR
PROPUESTO	1.459,62	1.240,68	143,19	75,75

RECINTOS PROPUESTOS

REF.	REFERENCIA SIGPAC	CULTIVO	DESCRIPCIÓN CULTIVO	S/R	G.PAGO	PEND. MEDIA (%)	SUP. DEC. ADMISIBLE (ha)	SUP. COMPROM. (ha)	SUP. AJUSTADA COMPROM. (1) (ha)	SUP. CONV. SIGPAC (ha)	SUP. CERTIE. (ha)	SUP. CAMPO (ha)	SUP. CAMPO DETER. CULT. DECLARADO (ha)	SUP. DEC. REDUCIDA (ha)	SUP. PROPUESTA (ha)
170000002982644	18-036-006-00111-001	218045	HIGUERA-BLANCA	S	432	18,20	0,20	0,20	0,20		0,20			0,20	0,20
170000002982646	18-036-006-00111-008	218045	HIGUERA-BLANCA	S	432	35,10	0,94	0,94	0,94		0,94			0,94	0,94
170000002982647	18-036-007-00125-001	104007	ALMENDROS-COMUNA	S	432	20,30	1,11	1,11	1,11		1,11			1,11	1,11
170000002982648	18-036-006-00111-004	104007	ALMENDROS-COMUNA	S	432	32,20	3,36	3,36	3,36		3,36			3,36	3,36
170000002982649	18-036-007-00121-001	104007	ALMENDROS-COMUNA	S	432	49,40	0,56	0,51	0,51		0,56			0,51	0,51
170000002982650	18-036-006-00111-007	104007	ALMENDROS-COMUNA	S	432	22,20	0,28	0,28	0,28		0,28			0,28	0,28
170000002982651	18-036-006-00111-010	104007	ALMENDROS-COMUNA	S	432	36,00	0,35	0,35	0,35		0,35			0,35	0,35

INCIDENCIAS

INCIDENCIA DESCRIPCIÓN

- 4272 Verifica que las líneas de declaración de las Solicitudes Únicas no tienen solapes con la capa de Retroactividad Gráfica (ambas de la misma campaña) a nivel de expediente/línea de declaración gráfica de la solicitud.
 Ref:170000002982649 Recinto:18-036-007-00121-00001 Cultivo: - Agregado de la referencia del recinto.:0 Zona de la referencia del recinto.:0 Superficie solapada.:0,05 Id. Incid.:95946523
- 100424 Solicita recinto que no está comprometido para la operación.
 Ref:170000002982645 Recinto:18-036-006-00111-00011 Cultivo:101010 OLIVAR-PICUAL Secano

(1) Superficie declarada admisible ajustada con la superficie comprometida.
 (2) Factor de penalización valorando el alcance para el tipo de compromiso.

Puede verificar la integridad de una copia de este documento mediante la lectura del código QR adjunto o mediante el acceso a la dirección <https://ws050.juntadeandalucia.es/verificarFirma> indicando el código de VERIFICACIÓN

FIRMADO POR	JUAN JOSE SOLER GARCIA	FECHA	03/07/2024	
	ROCIO GUIJARRO MILLAN			
VERIFICACIÓN	Pk2jm6MP8Q4FQJJZRRTHBNMQA26B8	PÁGINA	891/3256	



<u>APELLIDOS Y NOMBRE / RAZÓN SOCIAL</u>	<u>NIF</u>	<u>EXPEDIENTE</u>	<u>ANUALIDAD DE PAGO</u>
GARCIA AGUILERA RIZCO JAVIER	****0783*	1111039	1ª

<u>IMPORTE POR ANUALIDAD</u>	<u>2023</u>	<u>2024</u>	<u>2025</u>	<u>2026</u>	<u>2027</u>
IMPORTE MÁXIMO SUBVENCIONABLE	3.495,70 €	3.495,70 €	3.495,70 €	3.495,70 €	3.495,70 €
IMPORTE MEDIO DE TRANSFERENCIA (€/ha)	116,29 €	116,29 €	116,29 €	116,29 €	116,29 €

RESUMEN DE UNIDADES

<u>Cód</u>	<u>GRUPO DE PAGO</u>	<u>Sup. Dec. Admisible (ha)</u>	<u>Sup. Comprometida (ha)</u>	<u>Sup. ajustada compromiso (1) (ha)</u>	<u>% sobredec.</u>	<u>Sup. Propuesta (ha)</u>	<u>Importe Declarado</u>	<u>Importe Topado</u>	<u>Importe Propuesto</u>	<u>Importe tras sobredec.</u>
426	HERBÁCEOS	7,79		7,79	0,00	7,79	1.177,61	1.177,61	1.177,61	1.177,61
432	FRUTALES SECANO	10,72		10,72	0,00	10,72	2.318,09	2.318,09	2.318,09	2.318,09
434	HERBÁCEOS NO ELEGIBLES	11,55		11,55	0,00	11,55	0,00	0,00	0,00	0,00
TOTAL		30,06	30,06	30,06		30,06	3.495,70	3.495,70	3.495,70	3.495,70

APLICACIÓN DE REDUCCIONES Y PENALIZACIONES

<u>GRUPO DE PAGO</u>	<u>Importe Calculado</u>	<u>Importe prereduc.</u>	<u>Criterios de subvencionabilidad y compromisos</u>	<u>Presentación tardía</u>	<u>Omisión declaración</u>	<u>Condicionabilidad</u>	<u>IMPORTE (Euros) PROPUESTO</u>
FRUTALES SECANO	2.318,09	2.318,09	0,00	0,00	0,00	0,00	2.318,09
HERBÁCEOS	1.177,61	1.177,61	0,00	0,00	0,00	0,00	1.177,61
HERBÁCEOS NO ELEGIBLES	0,00	0,00	0,00	0,00	0,00	0,00	0,00
TOTAL	3.495,70	3.495,70					3.495,70

RESUMEN DE PAGOS

	<u>IMPORTE (Euros)</u>			
	<u>PROPUESTO</u>	<u>PROPUESTO FEADER (Eje 2)</u>	<u>MAPA</u>	<u>CAPADR</u>
	3.495,70	2.971,35	342,92	181,43

RECINTOS PROPUESTOS

<u>REF.</u>	<u>REFERENCIA SIGPAC</u>	<u>CULTIVO DESCRIPCIÓN CULTIVO</u>	<u>S/R G.PAGO</u>	<u>PEND. MEDIA (%)</u>	<u>SUP. DEC. ADMISIBLE (ha)</u>	<u>SUP. COMPROM. (ha)</u>	<u>SUP. AJUSTADA COMPR.(1) (ha)</u>	<u>SUP. CONV. SIGPAC (ha)</u>	<u>SUP. CERTIF. (ha)</u>	<u>SUP. CAMPO (ha)</u>	<u>SUP. CAMPO DETER. CULT. DECLARADO (ha)</u>	<u>SUP. DEC. REDUCIDA (ha)</u>	<u>SUP. PROPUESTA (ha)</u>
170000003544405	18-099-006-00027-001	5000 CEBADA-SIN VARIEDAD	R 426	2,40	1,71	1,71	1,71		1,71			1,71	1,71
170000003544408	18-099-006-00028-001	5000 CEBADA-SIN VARIEDAD	R 426	3,00	0,88	0,88	0,88		0,88			0,88	0,88
170000003544413	18-099-008-00119-002	5000 CEBADA-SIN VARIEDAD	S 426	2,90	1,71	1,71	1,71		1,71			1,71	1,71
170000003544414	18-099-008-00047-003	5000 CEBADA-SIN VARIEDAD	S 426	2,90	0,82	0,82	0,82		0,82			0,82	0,82
170000003544416	18-099-008-00047-001	5000 CEBADA-SIN VARIEDAD	S 426	2,90	2,67	2,67	2,67		2,67			2,67	2,67
170000003544417	18-099-011-05063-001	104007 ALMENDROS-COMUNA	S 432	5,20	1,05	1,05	1,05		1,05			1,05	1,05
170000003544418	18-099-029-00017-001	104007 ALMENDROS-COMUNA	S 432	8,40	0,99	0,99	0,99		0,99			0,99	0,99
170000003544419	18-099-017-00159-002	104007 ALMENDROS-COMUNA	S 432	22,80	4,10	4,10	4,10		4,10			4,10	4,10
170000003544420	18-099-028-00383-001	104007 ALMENDROS-COMUNA	S 432	16,70	1,07	1,07	1,07		1,07			1,07	1,07
170000003544421	18-099-013-00002-001	104007 ALMENDROS-COMUNA	S 432	5,80	1,22	1,22	1,22		1,22			1,22	1,22
170000003544422	18-099-010-05013-001	104007 ALMENDROS-COMUNA	S 432	10,90	0,56	0,56	0,56		0,56			0,56	0,56
170000003544423	18-099-017-00159-003	104007 ALMENDROS-COMUNA	S 432	19,80	1,73	1,73	1,73		1,73			1,73	1,73
170000003544399	18-099-001-00058-001	20000 BARBECHO TRADICIONAL-SIN VARIEDAD	R 434	1,60	0,75	0,75	0,75		0,75			0,75	0,75
170000003544401	18-099-003-00114-001	20000 BARBECHO TRADICIONAL-SIN VARIEDAD	R 434	2,20	0,93	0,93	0,93		0,93			0,93	0,93
170000003544402	18-099-003-00167-001	20000 BARBECHO TRADICIONAL-SIN VARIEDAD	R 434	2,10	1,21	1,21	1,21		1,21			1,21	1,21
170000003544404	18-099-003-00134-001	20000 BARBECHO TRADICIONAL-SIN VARIEDAD	R 434	1,10	0,59	0,59	0,59		0,59			0,59	0,59
170000003544407	18-099-003-00112-002	20000 BARBECHO TRADICIONAL-SIN VARIEDAD	R 434	1,30	0,46	0,46	0,46		0,46			0,46	0,46
170000003544409	18-116-505-00127-001	20000 BARBECHO TRADICIONAL-SIN VARIEDAD	R 434	2,20	1,80	1,80	1,80		1,80			1,80	1,80
170000003544415	18-099-010-00087-002	20000 BARBECHO TRADICIONAL-SIN VARIEDAD	S 434	3,50	5,81	5,81	5,81		5,81			5,81	5,81

INCIDENCIAS

INCIDENCIA DESCRIPCIÓN

- 100424 Solicita recinto que no está comprometido para la operación.
 Ref:170000003544410 Recinto:18-099-015-00393-00001 Cultivo:101010 OLIVAR-PICUAL Regadio
 Ref:170000003544411 Recinto:18-099-016-00030-00001 Cultivo:101010 OLIVAR-PICUAL Regadio
 Ref:170000003544412 Recinto:18-099-016-00039-00001 Cultivo:101010 OLIVAR-PICUAL Regadio
 Ref:-1103300 Recinto:18-099-016-00896-00004 Cultivo:101010 OLIVAR-PICUAL Secano
 Ref:5290381 Recinto:18-099-018-00169-00002 Cultivo:101010 OLIVAR-PICUAL Regadio

(1) Superficie declarada admisible ajustada con la superficie comprometida.
 (2) Factor de penalización valorando el alcance para el tipo de compromiso.

Puede verificar la integridad de una copia de este documento mediante la lectura del código QR adjunto o mediante el acceso a la dirección https://ws050.juntadeandalucia.es/verificarFirma indicando el código de VERIFICACIÓN				
FIRMADO POR	JUAN JOSE SOLER GARCIA	FECHA	03/07/2024	
	ROCIO GUIJARRO MILLAN			
VERIFICACIÓN	Pk2jm6MP8Q4FQJJZRRTHBNBMA26B8	PÁGINA	892/3256	



APELLIDOS Y NOMBRE / RAZÓN SOCIAL
GARCIA ALBACETE NICOLAS JESUS

NIF
***2737*

EXPEDIENTE
1245391

ANUALIDAD DE PAGO
1ª

IMPORTE POR ANUALIDAD

	2023	2024	2025	2026	2027
IMPORTE MÁXIMO SUBVENCIONABLE	1.608,83 €	1.608,83 €	1.608,83 €	1.608,83 €	1.608,83 €
IMPORTE MEDIO DE TRANSFERENCIA (€/ha)	216,24 €	216,24 €	216,24 €	216,24 €	216,24 €

RESUMEN DE UNIDADES

Cód	GRUPO DE PAGO	Sup. Dec. Admisible (ha)	Sup. Comprometida (ha)	Sup. ajustada compromiso (I) (ha)	% sobredec.	Sup. Propuesta (ha)	Importe Declarado	Importe Topado	Importe Propuesto	Importe tras sobredec.
432	FRUTALES SECANO	7,46		7,44	0,00	7,44	1.608,83	1.608,83	1.608,83	1.608,83
TOTAL		7,46	7,44	7,44		7,44	1.608,83	1.608,83	1.608,83	1.608,83

APLICACIÓN DE REDUCCIONES Y PENALIZACIONES

GRUPO DE PAGO	Importe Calculado	Importe prerreduc.	Criterios de subvencionabilidad y compromisos	Presentación tardía	Omisión declaración	Condicionalidad	IMPORTE (Euros) PROPUESTO
FRUTALES SECANO	1.608,83	1.608,83	0,00	0,00	0,00	0,00	1.608,83
TOTAL	1.608,83	1.608,83					1.608,83

RESUMEN DE PAGOS

	IMPORTE (Euros)			
	PROPUESTO	FEADER (Eje 2)	MAPA	CAPADR
PROPUESTO	1.608,83	1.367,51	157,83	83,49

RECINTOS PROPUESTOS

REF.	REFERENCIA SIGPAC	CULTIVO	DESCRIPCIÓN CULTIVO	S/R	G.PAGO	PEND. MEDIA (%)	SUP. DEC. ADMISIBLE (ha)	SUP. COMPROM. (ha)	SUP. AJUSTADA COMPR.(I) (ha)	SUP. CONV. SIGPAC (ha)	SUP. CERTIE. (ha)	SUP. CAMPO (ha)	SUP. CAMPO DETER. CULT. DECLARADO (ha)	SUP. DEC. REDUCIDA (ha)	SUP. PROPUESTA (ha)
-823081	18-157-001-00132-001	104020	ALMENDROS-GUARA	S	432	7,30	3,37	3,37	3,37		3,37			3,37	3,37
-823067	18-157-008-00206-001	104020	ALMENDROS-GUARA	S	432	38,90	0,25	0,25	0,25		0,25			0,25	0,25
-823064	18-157-009-00023-003	104020	ALMENDROS-GUARA	S	432	34,40	1,52	1,52	1,52		1,52			1,52	1,52
5123597	18-157-008-00138-001	104020	ALMENDROS-GUARA	S	432	13,80	1,57	1,55	1,55		1,57			1,55	1,55
5123619	18-157-001-00071-001	104020	ALMENDROS-GUARA	S	432	11,10	0,75	0,75	0,75		0,75			0,75	0,75

INCIDENCIAS

INCIDENCIA DESCRIPCIÓN

4272 Verifica que las líneas de declaración de las Solicitudes Únicas no tienen solapes con la capa de Retroactividad Gráfica (ambas de la misma campaña) a nivel de expediente/línea de declaración gráfica de la solicitud.
Ref:5123597 Recinto:18-157-008-00138-00001 Cultivo: - Agregado de la referencia del recinto.:0 Zona de la referencia del recinto.:0 Superficie solapada.:0,02 Id. Incid.:95946583

(1) Superficie declarada admisible ajustada con la superficie comprometida.
(2) Factor de penalización valorando el alcance para el tipo de compromiso.

Puede verificar la integridad de una copia de este documento mediante la lectura del código QR adjunto o mediante el acceso a la dirección <https://ws050.juntadeandalucia.es/verificarFirma> indicando el código de VERIFICACIÓN

FIRMADO POR	JUAN JOSE SOLER GARCIA	FECHA	03/07/2024	
	ROCIO GUIJARRO MILLAN			
VERIFICACIÓN	Pk2jm6MP8Q4FQJJZRRTHBNMQA26B8	PÁGINA	893/3256	



APELLIDOS Y NOMBRE / RAZÓN SOCIAL

GARCIA AVILES JOSE ANTONIO

NIF
***3478*

EXPEDIENTE
1194599

ANUALIDAD DE PAGO
1ª

IMPORTE POR ANUALIDAD

	2023	2024	2025	2026	2027
IMPORTE MÁXIMO SUBVENCIONABLE	3.074,80 €	3.074,80 €	3.074,80 €	3.074,80 €	3.074,80 €
IMPORTE MEDIO DE TRANSFERENCIA (€/ha)	72,35 €	72,35 €	72,35 €	72,35 €	72,35 €

RESUMEN DE UNIDADES

Cód	GRUPO DE PAGO	Sup. Dec. Admisible (ha)	Sup. Comprometida (ha)	Sup. ajustada compromiso (1) (ha)	% sobredec.	Sup. Propuesta (ha)	Importe Declarado	Importe Topado	Importe Propuesto	Importe tras sobredec.
426	HERBÁCEOS	20,34		20,34	0,00	20,34	3.074,80	3.074,80	3.074,80	3.074,80
434	HERBÁCEOS NO ELEGIBLES	22,16		22,16	0,00	22,16	0,00	0,00	0,00	0,00
TOTAL		42,50	42,50	42,50		42,50	3.074,80	3.074,80	3.074,80	3.074,80

APLICACIÓN DE REDUCCIONES Y PENALIZACIONES

GRUPO DE PAGO	Importe Calculado	Importe prereduc.	Criterios de subvencionabilidad y compromisos			Omisión declaración	Condicionalidad	IMPORTE (Euros)	
			Presentación tardía	Presentación	Presentación			PROPUESTO	PROPUESTO
HERBÁCEOS	3.074,80	3.074,80	0,00	0,00	2,00	0,00		3.013,30	
HERBÁCEOS NO ELEGIBLES	0,00	0,00	0,00	0,00	2,00	0,00		0,00	
TOTAL	3.074,80	3.074,80						3.013,30	

RESUMEN DE PAGOS

PROPUESTO	IMPORTE (Euros)			
	PROPUESTO	FEADER (Eje 2)	MAPA	CAPADR
PROPUESTO	3.013,30	2.561,31	295,60	156,39

RECINTOS PROPUESTOS

REF.	REFERENCIA SIGPAC	CULTIVO DESCRIPCIÓN CULTIVO	S/R G.PAGO	PEND. MEDIA (%)	SUP. DEC. ADMISIBLE (ha)	SUP. COMPROM. (ha)	SUP. AJUSTADA COMPR.(1) (ha)	SUP. CONV. SIGPAC (ha)	SUP. CERTIF. (ha)	SUP. CAMPO (ha)	SUP. CAMPO DETER. CULT. DECLARADO (ha)	SUP. DEC. REDUCIDA (ha)	SUP. PROPUESTA (ha)
-1578863	18-091-076-00066-005	8030 AVENA-PREVISION	S	426	5,10	2,77	2,77	2,77	7,83			2,77	2,77
-1135548	18-091-076-00066-005	8030 AVENA-PREVISION	S	426	5,10	2,59	2,59	2,59	7,32			2,59	2,59
1700000005482628	18-091-076-00064-003	8030 AVENA-PREVISION	S	426	4,60	1,56	1,56	1,56	1,56			1,56	1,56
1700000005482630	18-091-076-00064-001	8030 AVENA-PREVISION	S	426	1,20	13,42	13,42	13,42	19,97			13,42	13,42
-1338726	18-091-076-00064-001	20000 BARBECHO TRADICIONAL-SIN VARIEDAD	S	434	1,20	19,37	19,37	19,37	28,83			19,37	19,37
1700000005482626	18-091-076-00066-006	20000 BARBECHO TRADICIONAL-SIN VARIEDAD	S	434	2,00	2,79	2,79	2,79	2,79			2,79	2,79

INCIDENCIAS

INCIDENCIA DESCRIPCIÓN

256 Solicitud con recintos no declarados en campaña actual con una reducción por omisión de superficie superior al 3%
CÓDIGO PARA EL PORCENTAJE DE REDUCCIÓN POR OMISIÓN QUE CORRESPONDE A LA SOLICITUD:2

(1) Superficie declarada admisible ajustada con la superficie comprometida.
(2) Factor de penalización valorando el alcance para el tipo de compromiso.

Puede verificar la integridad de una copia de este documento mediante la lectura del código QR adjunto o mediante el acceso a la dirección https://ws050.juntadeandalucia.es/verificarFirma indicando el código de VERIFICACIÓN					
FIRMADO POR	JUAN JOSE SOLER GARCIA		FECHA		03/07/2024
	ROCIO GUIJARRO MILLAN				
VERIFICACIÓN	Pk2jm6MP8Q4FQJJZRRTHBNMQA26B8		PÁGINA		894/3256



APELLIDOS Y NOMBRE / RAZÓN SOCIAL
GARCIA AZOR MARIA ANGELES

NIF ****7098* **EXPEDIENTE** 1025504 **ANUALIDAD DE PAGO** 1ª

IMPORTE POR ANUALIDAD

	2023	2024	2025	2026	2027
IMPORTE MÁXIMO SUBVENCIONABLE	1.122,29 €	1.122,29 €	1.122,29 €	1.122,29 €	1.122,29 €
IMPORTE MEDIO DE TRANSFERENCIA (€/ha)	216,24 €	216,24 €	216,24 €	216,24 €	216,24 €

RESUMEN DE UNIDADES

Cód	GRUPO DE PAGO	Sup. Dec. Admisible (ha)	Sup. Comprometida (ha)	Sup. ajustada compromiso (1) (ha)	% sobredec.	Sup. Propuesta (ha)	Importe Declarado	Importe Topado	Importe Propuesto	Importe tras sobredec.
432	FRUTALES SECANO	5,19		5,19	0,00	5,19	1.122,29	1.122,29	1.122,29	1.122,29
TOTAL		5,19	5,19	5,19		5,19	1.122,29	1.122,29	1.122,29	1.122,29

APLICACIÓN DE REDUCCIONES Y PENALIZACIONES

GRUPO DE PAGO	Importe Calculado	Importe prereduc.	Criterios de subvencionabilidad y compromisos	Presentación tardía	Omisión declaración	Condicionalidad	IMPORTE (Euros) PROPUESTO
FRUTALES SECANO	1.122,29	1.122,29	0,00	0,00	0,00	0,00	1.122,29
TOTAL	1.122,29	1.122,29					1.122,29

RESUMEN DE PAGOS

	IMPORTE (Euros)			
	PROPUESTO	FEADER (Eje 2)	MAPA	CAPADR
PROPUESTO	1.122,29	953,95	110,10	58,24

RECINTOS PROPUESTOS

REF.	REFERENCIA SIGPAC	CULTIVO	DESCRIPCIÓN CULTIVO	S/R	G.PAGO	PEND. MEDIA (%)	SUP. DEC. ADMISIBLE (ha)	SUP. COMPROM. (ha)	SUP. AJUSTADA COMPR.(1) (ha)	SUP. CONV. SIGPAC (ha)	SUP. CERTIE (ha)	SUP. CAMPO (ha)	SUP. CAMPO DETER. CULT. DECLARADO (ha)	SUP. DEC. REDUCIDA (ha)	SUP. PROPUESTA (ha)
1700000002291399	18-040-010-00074-001	104020	ALMENDROS-GUARA	S	432	9,50	4,52	4,52	4,52		4,52			4,52	4,52
1700000002291400	18-040-009-00058-001	104020	ALMENDROS-GUARA	S	432	7,30	0,67	0,67	0,67		0,67			0,67	0,67

INCIDENCIAS

INCIDENCIA DESCRIPCIÓN

100421 Recinto declarado por error para una operación de la 6503, que se ha corregido de oficio marcando la operación correcta, de acuerdo con la fecha de inscripción del recinto en la producción ecológica.
 Ref:1700000002291400 Recinto:18-040-009-00058-00001 Cultivo:104020 ALMENDROS-GUARA Secano
 Ref:1700000002291399 Recinto:18-040-010-00074-00001 Cultivo:104020 ALMENDROS-GUARA Secano

(1) Superficie declarada admisible ajustada con la superficie comprometida.
 (2) Factor de penalización valorando el alcance para el tipo de compromiso.

Puede verificar la integridad de una copia de este documento mediante la lectura del código QR adjunto o mediante el acceso a la dirección https://ws050.juntadeandalucia.es/verificarFirma indicando el código de VERIFICACIÓN				
FIRMADO POR	JUAN JOSE SOLER GARCIA	FECHA	03/07/2024	
	ROCIO GUIJARRO MILLAN			
VERIFICACIÓN	Pk2jm6MP8Q4FQJJZRRTHBNMQA26B8	PÁGINA	895/3256	



APELLIDOS Y NOMBRE / RAZÓN SOCIAL

GARCIA AZOR MELITONA

NIF
***4177*

EXPEDIENTE
1019709

ANUALIDAD DE PAGO

1ª

IMPORTE POR ANUALIDAD

	2023	2024	2025	2026	2027
IMPORTE MÁXIMO SUBVENCIONABLE	2.640,29 €	2.640,29 €	2.640,29 €	2.640,29 €	2.640,29 €
IMPORTE MEDIO DE TRANSFERENCIA (€/ha)	216,24 €	216,24 €	216,24 €	216,24 €	216,24 €

RESUMEN DE UNIDADES

Cód	GRUPO DE PAGO	Sup. Dec. Admisible (ha)	Sup. Comprometida (ha)	Sup. ajustada compromiso (1) (ha)	% sobredec.	Sup. Propuesta (ha)	Importe Declarado	Importe Topado	Importe Propuesto	Importe tras sobredec.
432	FRUTALES SECANO	12,21		12,21	0,00	12,21	2.640,29	2.640,29	2.640,29	2.640,29
TOTAL		12,21	12,21	12,21		12,21	2.640,29	2.640,29	2.640,29	2.640,29

APLICACIÓN DE REDUCCIONES Y PENALIZACIONES

GRUPO DE PAGO	Importe Calculado	Importe prerreduc.	Criterios de subvencionabilidad y compromisos	Presentación tardía	Omisión declaración	Condicionabilidad	IMPORTE (Euros) PROPUESTO
FRUTALES SECANO	2.640,29	2.640,29	0,00	0,00	0,00	0,00	2.640,29
TOTAL	2.640,29	2.640,29					2.640,29

RESUMEN DE PAGOS

	IMPORTE (Euros)			
	PROPUESTO	FEADER (Eje 2)	MAPA	CAPADR
PROPUESTO	2.640,29	2.244,25	259,01	137,03

RECINTOS PROPUESTOS

REF.	REFERENCIA SIGPAC	CULTIVO	DESCRIPCIÓN CULTIVO	S/R	G.PAGO	PEND. MEDIA (%)	SUP. DEC. ADMISIBLE (ha)	SUP. COMPROM. (ha)	SUP. AJUSTADA COMPROM. (1) (ha)	SUP. CONV. SIGPAC (ha)	SUP. CERTIE. (ha)	SUP. CAMPO (ha)	SUP. CAMPO DETER. CULT. DECLARADO (ha)	SUP. DEC. REDUCIDA (ha)	SUP. PROPUESTA (ha)
4766911	04-083-001-00178-002	104014	ALMENDROS-FERRAGNES	S	432	11,70	0,30	0,30	0,30		0,30			0,30	0,30
4766912	04-083-001-00178-001	104014	ALMENDROS-FERRAGNES	S	432	12,30	0,06	0,06	0,06		0,06			0,06	0,06
4766913	04-083-001-00178-005	104014	ALMENDROS-FERRAGNES	S	432	11,50	0,13	0,13	0,13		0,13			0,13	0,13
4766914	04-083-001-00177-004	104014	ALMENDROS-FERRAGNES	S	432	10,70	0,10	0,10	0,10		0,10			0,10	0,10
4766915	04-083-001-00177-006	104014	ALMENDROS-FERRAGNES	S	432	11,00	0,37	0,37	0,37		0,37			0,37	0,37
4766916	04-083-001-00177-005	104014	ALMENDROS-FERRAGNES	S	432	9,30	0,14	0,14	0,14		0,14			0,14	0,14
170000002303307	18-040-009-00030-001	104008	ALMENDROS-CONSTANTI	S	432	5,50	3,76	3,76	3,76		3,76			3,76	3,76
170000002303308	18-057-043-00181-001	104008	ALMENDROS-CONSTANTI	S	432	5,60	0,95	0,95	0,95		0,95			0,95	0,95
170000002303309	18-040-010-00089-001	104008	ALMENDROS-CONSTANTI	S	432	7,80	4,13	4,13	4,13		4,13			4,13	4,13
170000002303310	18-040-009-00031-001	104020	ALMENDROS-GUARA	S	432	8,10	2,27	2,27	2,27		2,27			2,27	2,27

INCIDENCIAS

INCIDENCIA DESCRIPCIÓN

- 100402 Recinto solicitado no forma parte de ningún organismo de control autorizado para la producción ecológica en Andalucía o fecha de inscripción posterior al plazo establecido (Anexo I. Criterios de Subvencionabilidad. Orden 28 de marzo de 2023). Ref:4579519 Recinto:18-040-010-00089-00009 Cultivo:101010 OLIVAR-PICUAL Secano
- 100424 Solicita recinto que no está comprometido para la operación. Ref:4579519 Recinto:18-040-010-00089-00009 Cultivo:101010 OLIVAR-PICUAL Secano

(1) Superficie declarada admisible ajustada con la superficie comprometida.
(2) Factor de penalización valorando el alcance para el tipo de compromiso.

Puede verificar la integridad de una copia de este documento mediante la lectura del código QR adjunto o mediante el acceso a la dirección https://ws050.juntadeandalucia.es/verificarFirma indicando el código de VERIFICACIÓN				
FIRMADO POR	JUAN JOSE SOLER GARCIA	FECHA	03/07/2024	
	ROCIO GUIJARRO MILLAN			
VERIFICACIÓN	Pk2jm6MP8Q4FQJJZRRTHBNMQA26B8	PÁGINA	896/3256	



<u>APELLIDOS Y NOMBRE / RAZÓN SOCIAL</u>	<u>NIF</u>	<u>EXPEDIENTE</u>	<u>ANUALIDAD DE PAGO</u>
GARCIA BAUTISTA MANUEL	****4531*	1114312	

RESUMEN DE PAGOS

	<u>IMPORTE (Euros)</u>			
	<u>PROPUESTO</u>	<u>FEADER (Eje 2)</u>	<u>MAPA</u>	<u>CAPADR</u>
PROPUESTO	0,00	0,00	0,00	0,00

INCIDENCIAS

INCIDENCIA DESCRIPCIÓN

- 100405 Recinto solicitado para la Operación de Mantenimiento, cuando según su fecha de inscripción en un organismo de control autorizado para la producción ecológica en Andalucía, le corresponde la Operación de Conversión (Anexo I. Criterios de Subvencionabilidad. Orden 28 de marzo de 2023).
 Ref:5279462 Recinto:18-199-006-00543-00001 Cultivo:104020 ALMENDROS-GUARA Secano
 Ref:1700000006936667 Recinto:18-199-006-00552-00002 Cultivo:104020 ALMENDROS-GUARA Secano
 Ref:1700000006936668 Recinto:18-199-006-00554-00001 Cultivo:104020 ALMENDROS-GUARA Secano
 Ref:1700000006936669 Recinto:18-199-006-00555-00001 Cultivo:104020 ALMENDROS-GUARA Secano
- 100422 Recinto declarado por error para una operación de la 6503, que se ha corregido de oficio desmarcando la operación incorrecta, de acuerdo con la fecha de inscripción del recinto en la producción ecológica.
 Ref:5279462 Recinto:18-199-006-00543-00001 Cultivo:104020 ALMENDROS-GUARA Secano
 Ref:1700000006936667 Recinto:18-199-006-00552-00002 Cultivo:104020 ALMENDROS-GUARA Secano
 Ref:1700000006936668 Recinto:18-199-006-00554-00001 Cultivo:104020 ALMENDROS-GUARA Secano
 Ref:1700000006936669 Recinto:18-199-006-00555-00001 Cultivo:104020 ALMENDROS-GUARA Secano
- 100424 Solicita recinto que no está comprometido para la operación.
 Ref:5279462 Recinto:18-199-006-00543-00001 Cultivo:104020 ALMENDROS-GUARA Secano
 Ref:1700000006936667 Recinto:18-199-006-00552-00002 Cultivo:104020 ALMENDROS-GUARA Secano
 Ref:1700000006936668 Recinto:18-199-006-00554-00001 Cultivo:104020 ALMENDROS-GUARA Secano
 Ref:1700000006936669 Recinto:18-199-006-00555-00001 Cultivo:104020 ALMENDROS-GUARA Secano
- 101008 Expediente sin compromisos vigentes.
 Operación:6503.2

(1) Superficie declarada admisible ajustada con la superficie comprometida.
 (2) Factor de penalización valorando el alcance para el tipo de compromiso.

Puede verificar la integridad de una copia de este documento mediante la lectura del código QR adjunto o mediante el acceso a la dirección https://ws050.juntadeandalucia.es/verificarFirma indicando el código de VERIFICACIÓN				
FIRMADO POR	JUAN JOSE SOLER GARCIA	FECHA	03/07/2024	
	ROCIO GUIJARRO MILLAN			
VERIFICACIÓN	Pk2jm6MP8Q4FQJJZRRTHBNMQA26B8	PÁGINA	897/3256	



APELLIDOS Y NOMBRE / RAZÓN SOCIAL

GARCIA BERRUEZO DIEGO MANUEL

NIF

***2585*

EXPEDIENTE

1068680

ANUALIDAD DE PAGO

1ª

IMPORTE POR ANUALIDAD

	2023	2024	2025	2026	2027
IMPORTE MÁXIMO SUBVENCIONABLE	5.453,57 €	5.453,57 €	5.453,57 €	5.453,57 €	5.453,57 €
IMPORTE MEDIO DE TRANSFERENCIA (€/ha)	216,24 €	216,24 €	216,24 €	216,24 €	216,24 €

RESUMEN DE UNIDADES

Cód	GRUPO DE PAGO	Sup. Dec. Admisible (ha)	Sup. Comprometida (ha)	Sup. ajustada compromiso (I) (ha)	% sobredec.	Sup. Propuesta (ha)	Importe Declarado	Importe Topado	Importe Propuesto	Importe tras sobredec.
432	FRUTALES SECANO	25,24		25,22	0,00	25,22	5.453,57	5.453,57	5.453,57	5.453,57
TOTAL		25,24	25,22	25,22		25,22	5.453,57	5.453,57	5.453,57	5.453,57

APLICACIÓN DE REDUCCIONES Y PENALIZACIONES

GRUPO DE PAGO	Importe Calculado	Importe prerreduc.	Criterios de subvencionabilidad y compromisos	Presentación tardía	Omisión declaración	Condicionalidad	IMPORTE (Euros) PROPUESTO
FRUTALES SECANO	5.453,57	5.453,57	0,00	0,00	0,00	0,00	5.453,57
TOTAL	5.453,57	5.453,57					5.453,57

RESUMEN DE PAGOS

	IMPORTE (Euros)			
	PROPUESTO	FEADER (Eje 2)	MAPA	CAPADR
PROPUESTO	5.453,57	4.635,53	535,00	283,04

RECINTOS PROPUESTOS

REF.	REFERENCIA SIGPAC	CULTIVO	DESCRIPCIÓN CULTIVO	S/R	G.PAGO	PEND. MEDIA (%)	SUP. DEC. ADMISIBLE (ha)	SUP. COMPROM. (ha)	SUP. AJUSTADA COMPROM. (I) (ha)	SUP. CONV. SIGPAC (ha)	SUP. CERTIE. (ha)	SUP. CAMPO (ha)	SUP. CAMPO DETER. CULT. DECLARADO (ha)	SUP. DEC. REDUCIDA (ha)	SUP. PROPUESTA (ha)
-1257265	18-040-014-00130-001	124022	PISTACHO-KERMAN	S	432	3,20	1,61	1,60	1,60		1,60			1,60	1,60
1700000003597494	04-008-001-00140-001	104008	ALMENDROS-CONSTANTI	S	432	5,50	0,34	0,34	0,34		0,34			0,34	0,34
1700000003597495	04-083-002-00081-005	104020	ALMENDROS-GUARA	S	432	8,00	1,43	1,43	1,43		1,43			1,43	1,43
1700000003597498	18-040-014-00130-001	104020	ALMENDROS-GUARA	S	432	3,20	1,73	1,72	1,72		1,73			1,72	1,72
1700000003597499	18-040-012-00065-001	104014	ALMENDROS-FERRAGNES	S	432	3,80	4,65	4,65	4,65		4,65			4,65	4,65
1700000003597500	18-040-021-00289-001	104014	ALMENDROS-FERRAGNES	S	432	4,40	7,34	7,34	7,34		7,34			7,34	7,34
1700000003597501	18-040-021-00316-001	104020	ALMENDROS-GUARA	S	432	7,00	6,67	6,67	6,67		6,67			6,67	6,67
1700000003597502	04-008-005-00015-001	104057	ALMENDROS-AVIJOR	S	432	4,40	1,03	1,03	1,03		1,03			1,03	1,03
1700000003597503	04-008-005-00016-001	104057	ALMENDROS-AVIJOR	S	432	8,60	0,44	0,44	0,44		0,44			0,44	0,44

INCIDENCIAS

INCIDENCIA DESCRIPCIÓN

- 219 Superficie declarada sobre un mismo recinto, en un mismo expediente, mayor que la superficie total del recinto SIGPAC.
 Ref:1700000003597498 Recinto:18-040-014-00130-00001 Cultivo:104020 ALMENDROS-GUARA Secano Suma de superficies declaradas para este recinto por el solicitante (Áreas):334 Superficie SIGPAC total para el recinto (Áreas):333 Exceso de superficie declarada (Hectáreas):0,01
 Ref:-1257265 Recinto:18-040-014-00130-00001 Cultivo:124022 PISTACHO-KERMAN Secano Suma de superficies declaradas para este recinto por el solicitante (Áreas):334 Superficie SIGPAC total para el recinto (Áreas):333 Exceso de superficie declarada (Hectáreas):0,01

(1) Superficie declarada admisible ajustada con la superficie comprometida.
 (2) Factor de penalización valorando el alcance para el tipo de compromiso.

Puede verificar la integridad de una copia de este documento mediante la lectura del código QR adjunto o mediante el acceso a la dirección https://ws050.juntadeandalucia.es/verificarFirma indicando el código de VERIFICACIÓN				
FIRMADO POR	JUAN JOSE SOLER GARCIA	FECHA	03/07/2024	
	ROCIO GUIJARRO MILLAN			
VERIFICACIÓN	Pk2jm6MP8Q4FQJJZRRTHBNMQA26B8	PÁGINA	898/3256	



APELLIDOS Y NOMBRE / RAZÓN SOCIAL

GARCIA CARBONELL IVAN

NIF
***9574*

EXPEDIENTE
1189181

ANUALIDAD DE PAGO
1ª

IMPORTE POR ANUALIDAD

	2023	2024	2025	2026	2027
IMPORTE MÁXIMO SUBVENCIONABLE	304,92 €	304,92 €	304,92 €	304,92 €	304,92 €
IMPORTE MEDIO DE TRANSFERENCIA (€/ha)	247,90 €	247,90 €	247,90 €	247,90 €	247,90 €

RESUMEN DE UNIDADES

Cód	GRUPO DE PAGO	Sup. Dec. Admisible (ha)	Sup. Comprometida (ha)	Sup. ajustada compromiso (1) (ha)	% sobredec.	Sup. Propuesta (ha)	Importe Declarado	Importe Topado	Importe Propuesto	Importe tras sobredec.
429	OLIVAR	1,23		1,23	0,00	1,23	304,92	304,92	304,92	304,92
TOTAL		1,23	1,23	1,23		1,23	304,92	304,92	304,92	304,92

APLICACIÓN DE REDUCCIONES Y PENALIZACIONES

GRUPO DE PAGO	Importe Calculado	Importe prereduc.	Criterios de subvencionabilidad y compromisos	Presentación tardía	Omisión declaración	Condicionalidad	IMPORTE (Euros) PROPUESTO
OLIVAR	304,92	304,92	0,00	0,00	0,00	0,00	304,92
TOTAL	304,92	304,92					304,92

RESUMEN DE PAGOS

	IMPORTE (Euros)		
	PROPUESTO	FEADER (Eje 2)	MAPA
PROPUESTO	304,92	259,18	29,91
			CAPADR 15,83

RECINTOS PROPUESTOS

REF.	REFERENCIA SIGPAC	CULTIVO	DESCRIPCIÓN CULTIVO	S/R	G.PAGO	PEND. MEDIA (%)	SUP. DEC. ADMISIBLE (ha)	SUP. COMPROM. (ha)	SUP. AJUSTADA COMPR.(1) (ha)	SUP. CONV. SIGPAC (ha)	SUP. CERTIE. (ha)	SUP. CAMPO (ha)	SUP. CAMPO DETER. CULT. DECLARADO (ha)	SUP. DEC. REDUCIDA (ha)	SUP. PROPUESTA (ha)
170000004456862	18-047-010-00013-001	101010	OLIVAR-PICUAL	S	429	5,00	1,23	1,23	1,23		1,23			1,23	1,23

INCIDENCIAS

INCIDENCIA DESCRIPCIÓN

100422 Recinto declarado por error para una operación de la 6503, que se ha corregido de oficio desmarcando la operación incorrecta, de acuerdo con la fecha de inscripción del recinto en la producción ecológica.
 Ref:170000004456862 Recinto:18-047-010-00013-00001 Cultivo:101010 OLIVAR-PICUAL Secano

(1) Superficie declarada admisible ajustada con la superficie comprometida.
 (2) Factor de penalización valorando el alcance para el tipo de compromiso.

Puede verificar la integridad de una copia de este documento mediante la lectura del código QR adjunto o mediante el acceso a la dirección <https://ws050.juntadeandalucia.es/verificarFirma> indicando el código de VERIFICACIÓN

FIRMADO POR	JUAN JOSE SOLER GARCIA	FECHA	03/07/2024	
	ROCIO GUIJARRO MILLAN			
VERIFICACIÓN	Pk2jm6MP8Q4FQJJZRRTHBNMQA26B8	PÁGINA	899/3256	



APELLIDOS Y NOMBRE / RAZÓN SOCIAL

GARCIA CARO JOSE

NIF

****1933*

EXPEDIENTE

1200970

ANUALIDAD DE PAGO

1ª

IMPORTE POR ANUALIDAD

	2023	2024	2025	2026	2027
IMPORTE MÁXIMO SUBVENCIONABLE	7.290,86 €	7.290,86 €	7.290,86 €	7.290,86 €	7.290,86 €
IMPORTE MEDIO DE TRANSFERENCIA (€/ha)	245,15 €	245,15 €	245,15 €	245,15 €	245,15 €

RESUMEN DE UNIDADES

Cód	GRUPO DE PAGO	Sup. Dec. Admisible (ha)	Sup. Comprometida (ha)	Sup. ajustada compromiso (I) (ha)	% sobredec.	Sup. Propuesta (ha)	Importe Declarado	Importe Topado	Importe Propuesto	Importe tras sobredec.
429	OLIVAR	28,56		27,16	0,00	27,16	6.732,96	6.732,96	6.732,96	6.732,96
432	FRUTALES SECANO	2,58		2,58	0,00	2,58	557,90	557,90	557,90	557,90
TOTAL		31,14	29,74	29,74		29,74	7.290,86	7.290,86	7.290,86	7.290,86

APLICACIÓN DE REDUCCIONES Y PENALIZACIONES

GRUPO DE PAGO	Importe Calculado	Importe prereduc.	Criterios de subvencionabilidad y compromisos	Presentación tardía	Omisión declaración	Condicionalidad	IMPORTE (Euros)	
							PROPUESTO	PROPUESTO
FRUTALES SECANO	557,90	557,90	0,00	0,00	0,00	0,00	557,90	
OLIVAR	6.732,96	6.732,96	0,00	0,00	0,00	0,00	6.732,96	
TOTAL	7.290,86	7.290,86					7.290,86	

RESUMEN DE PAGOS

PROPUESTO	IMPORTE (Euros)		
	PROPUESTO	FEADER (Eje 2)	MAPA
PROPUESTO	7.290,86	6.197,24	715,23
			CAPADR 378,39

RECINTOS PROPUESTOS

REF.	REFERENCIA SIGPAC	CULTIVO DESCRIPCIÓN CULTIVO	S/R G.PAGO	PEND. MEDIA (%)	SUP. DEC. ADMISIBLE (ha)	SUP. COMPROM. (ha)	SUP. AJUSTADA COMPR.(I) (ha)	SUP. CONV. SIGPAC (ha)	SUP. CERTIF. (ha)	SUP. CAMPO (ha)	SUP. CAMPO DETER. CULT. DECLARADO (ha)	SUP. DEC. REDUCIDA (ha)	SUP. PROPUESTA (ha)
-1536730	18-141-010-00016-001	101010 OLIVAR-PICUAL	S 429	12,20	3,06	2,48	2,48	2,48	2,48	2,48	2,48	2,48	2,48
-1519146	18-141-010-00016-001	101010 OLIVAR-PICUAL	S 429	12,20	2,97	2,41	2,41	2,41	2,41	2,41	2,41	2,41	2,41
-1257541	18-141-013-00453-002	101010 OLIVAR-PICUAL	S 429	9,70	1,99	1,97	1,97	1,97	1,97	1,97	1,97	1,97	1,97
1700000005379989	18-141-011-00201-001	101010 OLIVAR-PICUAL	S 429	9,90	3,82	3,82	3,82	3,82	3,82	3,82	3,82	3,82	3,82
1700000005379990	18-141-011-00203-001	101010 OLIVAR-PICUAL	S 429	16,00	0,05	0,05	0,05	0,05	0,05	0,05	0,05	0,05	0,05
1700000005379991	18-141-011-00201-014	101010 OLIVAR-PICUAL	S 429	16,10	0,33	0,33	0,33	0,33	0,33	0,33	0,33	0,33	0,33
1700000005379992	18-141-011-00055-001	101010 OLIVAR-PICUAL	S 429	1,30	1,27	1,27	1,27	1,27	1,27	1,27	1,27	1,27	1,27
1700000005379993	18-141-011-00052-001	101010 OLIVAR-PICUAL	S 429	1,50	1,95	1,95	1,95	1,95	1,95	1,95	1,95	1,95	1,95
1700000005379994	18-141-011-00053-001	101010 OLIVAR-PICUAL	S 429	1,30	0,29	0,29	0,29	0,29	0,29	0,29	0,29	0,29	0,29
1700000005379996	18-141-010-00212-001	101010 OLIVAR-PICUAL	S 429	13,80	0,32	0,32	0,32	0,32	0,32	0,32	0,32	0,32	0,32
1700000005379997	18-141-013-00419-001	101010 OLIVAR-PICUAL	S 429	11,00	4,31	4,31	4,31	4,31	4,31	4,31	4,31	4,31	4,31
1700000005379999	18-141-013-00334-003	101010 OLIVAR-PICUAL	S 429	12,30	0,13	0,13	0,13	0,13	0,13	0,13	0,13	0,13	0,13
1700000005380000	18-141-013-00002-002	101010 OLIVAR-PICUAL	S 429	7,30	3,42	3,42	3,42	3,42	3,42	3,42	3,42	3,42	3,42
1700000005380001	18-141-013-00414-001	101010 OLIVAR-PICUAL	S 429	8,30	3,42	3,42	3,42	3,42	3,42	3,42	3,42	3,42	3,42
1700000005380002	18-141-013-00278-002	101010 OLIVAR-PICUAL	S 429	9,20	1,03	0,79	0,79	0,79	0,79	0,79	0,79	0,79	0,79
1700000005380004	18-141-900-09601-016	101010 OLIVAR-PICUAL	S 429	17,70	0,20	0,20	0,20	0,20	0,20	0,20	0,20	0,20	0,20
1700000005380010	18-141-011-00201-011	104020 ALMENDROS-GUARA	S 432	8,00	0,35	0,35	0,35	0,35	0,35	0,35	0,35	0,35	0,35
1700000005380011	18-141-013-00488-005	104020 ALMENDROS-GUARA	S 432	8,90	0,20	0,20	0,20	0,20	0,20	0,20	0,20	0,20	0,20
1700000005380012	18-141-013-00489-003	104020 ALMENDROS-GUARA	S 432	8,10	0,23	0,23	0,23	0,23	0,23	0,23	0,23	0,23	0,23
1700000005380013	18-141-013-00488-006	104020 ALMENDROS-GUARA	S 432	7,70	0,96	0,96	0,96	0,96	0,96	0,96	0,96	0,96	0,96
1700000005380014	18-141-013-00489-004	104020 ALMENDROS-GUARA	S 432	8,70	0,14	0,14	0,14	0,14	0,14	0,14	0,14	0,14	0,14
1700000005380015	18-141-011-00201-010	104020 ALMENDROS-GUARA	S 432	4,10	0,70	0,70	0,70	0,70	0,70	0,70	0,70	0,70	0,70

(1) Superficie declarada admisible ajustada con la superficie comprometida.
(2) Factor de penalización valorando el alcance para el tipo de compromiso.

Puede verificar la integridad de una copia de este documento mediante la lectura del código QR adjunto o mediante el acceso a la dirección <https://ws050.juntadeandalucia.es/verificarFirma> indicando el código de VERIFICACIÓN

FIRMADO POR	JUAN JOSE SOLER GARCIA	FECHA	03/07/2024	
	ROCIO GUIJARRO MILLAN			
VERIFICACIÓN	Pk2jm6MP8Q4FQJJZRRTHBNMQA26B8	PÁGINA	900/3256	



APELLIDOS Y NOMBRE / RAZÓN SOCIAL

GARCIA CARPIO CARMEN

NIF
****8530*

EXPEDIENTE
1259794

ANUALIDAD DE PAGO

1ª

IMPORTE POR ANUALIDAD

	2023	2024	2025	2026	2027
IMPORTE MÁXIMO SUBVENCIONABLE	8.266,77 €	8.266,77 €	8.266,77 €	8.266,77 €	8.266,77 €
IMPORTE MEDIO DE TRANSFERENCIA (€/ha)	223,00 €	223,00 €	223,00 €	223,00 €	223,00 €

RESUMEN DE UNIDADES

Cód	GRUPO DE PAGO	Sup. Dec. Admisible (ha)	Sup. Comprometida (ha)	Sup. ajustada compromiso (1) (ha)	% sobredec.	Sup. Propuesta (ha)	Importe Declarado	Importe Topado	Importe Propuesto	Importe tras sobredec.
429	OLIVAR	7,92		7,92	0,00	7,92	1.963,37	1.963,37	1.963,37	1.963,37
432	FRUTALES SECANO	29,15		29,15	0,00	29,15	6.303,40	6.303,40	6.303,40	6.303,40
TOTAL		37,07	37,07	37,07		37,07	8.266,77	8.266,77	8.266,77	8.266,77

APLICACIÓN DE REDUCCIONES Y PENALIZACIONES

GRUPO DE PAGO	Importe Calculado	Importe prereduc.	Criterios de subvencionabilidad y compromisos			Omisión declaración	Condicionalidad	IMPORTE (Euros)	
			Presentación tardía	Presentación	Presentación			PROPUESTO	PROPUESTO
FRUTALES SECANO	6.303,40	6.303,40	0,00	0,00	0,00	0,00	0,00	6.303,40	
OLIVAR	1.963,37	1.963,37	0,00	0,00	0,00	0,00	0,00	1.963,37	
TOTAL	8.266,77	8.266,77						8.266,77	

RESUMEN DE PAGOS

PROPUESTO	IMPORTE (Euros)			
	PROPUESTO	FEADER (Eje 2)	MAPA	CAPADR
PROPUESTO	8.266,77	7.026,75	810,97	429,05

RECINTOS PROPUESTOS

REF.	REFERENCIA SIGPAC	CULTIVO DESCRIPCIÓN CULTIVO	S/R G.PAGO	PEND. MEDIA (%)	SUP. DEC. ADMISIBLE (ha)	SUP. COMPROM. (ha)	SUP. AJUSTADA COMPROM. (1) (ha)	SUP. CONV. SIGPAC (ha)	SUP. CERTIF. (ha)	SUP. CAMPO (ha)	SUP. CAMPO DETER. CULT. DECLARADO (ha)	SUP. DEC. REDUCIDA (ha)	SUP. PROPUESTA (ha)
5260061	18-040-022-00089-001	101010 OLIVAR-PICUAL	R 429	6,70	3,81	3,81	3,81	3,81	3,81	3,81	3,81	3,81	3,81
5260062	18-040-022-00089-005	101010 OLIVAR-PICUAL	R 429	16,40	0,24	0,24	0,24	0,24	0,24	0,24	0,24	0,24	0,24
5260065	18-040-022-00090-005	101010 OLIVAR-PICUAL	S 429	7,80	1,28	1,28	1,28	1,28	1,28	1,28	1,28	1,28	1,28
5260066	18-040-022-00090-011	101010 OLIVAR-PICUAL	S 429	12,50	0,99	0,99	0,99	0,99	0,99	0,99	0,99	0,99	0,99
5260067	18-040-022-00090-012	101010 OLIVAR-PICUAL	S 429	5,40	0,51	0,51	0,51	0,51	0,51	0,51	0,51	0,51	0,51
5260068	18-040-022-00090-013	101010 OLIVAR-PICUAL	S 429	10,00	0,87	0,87	0,87	0,87	0,87	0,87	0,87	0,87	0,87
5260078	18-040-022-00125-001	101010 OLIVAR-PICUAL	R 429	6,20	0,22	0,22	0,22	0,22	0,22	0,22	0,22	0,22	0,22
5260087	18-024-026-00003-010	104020 ALMENDROS-GUARA	S 432	6,20	0,72	0,72	0,72	0,72	0,72	0,72	0,72	0,72	0,72
5260088	18-024-026-00003-015	104020 ALMENDROS-GUARA	S 432	13,20	28,43	28,43	28,43	28,43	28,43	28,43	28,43	28,43	28,43

INCIDENCIAS

INCIDENCIA DESCRIPCIÓN

- 100422 Recinto declarado por error para una operación de la 6503, que se ha corregido de oficio desmarcando la operación incorrecta, de acuerdo con la fecha de inscripción del recinto en la producción ecológica.
 Ref:5260087 Recinto:18-024-026-00003-00010 Cultivo:104020 ALMENDROS-GUARA Secano
 Ref:5260088 Recinto:18-024-026-00003-00015 Cultivo:104020 ALMENDROS-GUARA Secano
 Ref:5260061 Recinto:18-040-022-00089-00001 Cultivo:101010 OLIVAR-PICUAL Regadío
 Ref:5260062 Recinto:18-040-022-00089-00005 Cultivo:101010 OLIVAR-PICUAL Regadío
 Ref:5260065 Recinto:18-040-022-00090-00005 Cultivo:101010 OLIVAR-PICUAL Secano
 Ref:5260066 Recinto:18-040-022-00090-00011 Cultivo:101010 OLIVAR-PICUAL Secano
 Ref:5260067 Recinto:18-040-022-00090-00012 Cultivo:101010 OLIVAR-PICUAL Secano
 Ref:5260068 Recinto:18-040-022-00090-00013 Cultivo:101010 OLIVAR-PICUAL Secano
 Ref:5260078 Recinto:18-040-022-00125-00001 Cultivo:101010 OLIVAR-PICUAL Regadío

(1) Superficie declarada admisible ajustada con la superficie comprometida.
 (2) Factor de penalización valorando el alcance para el tipo de compromiso.

Puede verificar la integridad de una copia de este documento mediante la lectura del código QR adjunto o mediante el acceso a la dirección https://ws050.juntadeandalucia.es/verificarFirma indicando el código de VERIFICACIÓN				
FIRMADO POR	JUAN JOSE SOLER GARCIA	FECHA	03/07/2024	
	ROCIO GUIJARRO MILLAN			
VERIFICACIÓN	Pk2jm6MP8Q4FQJJZRRTHBNMQA26B8	PÁGINA	901/3256	



APELLIDOS Y NOMBRE / RAZÓN SOCIAL
GARCIA CARRION FRANCISCO ANTONIO

NIF
****0264*

EXPEDIENTE
1157134

ANUALIDAD DE PAGO
1ª

IMPORTES POR ANUALIDAD

	2023	2024	2025	2026	2027
IMPORTE MÁXIMO SUBVENCIONABLE	2.701,70 €	2.701,70 €	2.701,70 €	2.701,70 €	2.701,70 €
IMPORTE MEDIO DE TRANSFERENCIA (€/ha)	224,02 €	224,02 €	224,02 €	224,02 €	224,02 €

RESUMEN DE UNIDADES

Cód	GRUPO DE PAGO	Sup. Dec. Admisible (ha)	Sup. Comprometida (ha)	Sup. ajustada compromiso (1) (ha)	% sobredec.	Sup. Propuesta (ha)	Importe Declarado	Importe Topado	Importe Propuesto	Importe tras sobredec.
431	VIÑEDO	3,96		3,96	0,00	3,96	950,16	950,16	950,16	950,16
432	FRUTALES SECANO	8,10		8,10	0,00	8,10	1.751,54	1.751,54	1.751,54	1.751,54
TOTAL		12,06	12,06	12,06		12,06	2.701,70	2.701,70	2.701,70	2.701,70

APLICACIÓN DE REDUCCIONES Y PENALIZACIONES

GRUPO DE PAGO	Importe Calculado	Importe prereduc.	Criterios de subvencionabilidad y compromisos	Presentación tardía	Omisión declaración	Condicionalidad	IMPORTE (Euros) PROPUESTO
FRUTALES SECANO	1.751,54	1.751,54	0,00	0,00	0,00	0,00	1.751,54
VIÑEDO	950,16	950,16	0,00	0,00	0,00	0,00	950,16
TOTAL	2.701,70	2.701,70					2.701,70

RESUMEN DE PAGOS

	PROPUESTO	PROPUESTO	FEADER (Eje 2)	MAPA	CAPADR
		2.701,70	2.296,45	265,04	140,21

RECINTOS PROPUESTOS

REF.	REFERENCIA SIGPAC	CULTIVO DESCRIPCIÓN CULTIVO	S/R G.PAGO	PEND. MEDIA (%)	SUP. DEC. ADMISIBLE (ha)	SUP. COMPROM. (ha)	SUP. AJUSTADA COMPR.(1) (ha)	SUP. CONV. SIGPAC (ha)	SUP. CERTIF. (ha)	SUP. CAMPO (ha)	SUP. CAMPO DETER. CULT. DECLARADO (ha)	SUP. DEC. REDUCIDA (ha)	SUP. PROPUESTA (ha)
-1107283	18-180-001-00623-014	102081 VIÑEDO VINIFICACIÓN-GARNACHA TINTORERA	S	431	22,90	1,39	1,39	1,39	1,39			1,39	1,39
5180288	18-180-001-00619-025	102081 VIÑEDO VINIFICACIÓN-GARNACHA TINTORERA	S	431	34,30	0,12	0,12	0,12	0,12			0,12	0,12
5180289	18-180-001-00619-024	102081 VIÑEDO VINIFICACIÓN-GARNACHA TINTORERA	S	431	39,60	0,47	0,47	0,47	0,47			0,47	0,47
1700000005255281	18-180-001-00623-007	102160 VIÑEDO VINIFICACIÓN-PEDRO XIMENEZ	S	431	22,70	0,40	0,40	0,40	0,40			0,40	0,40
1700000005255282	18-180-001-00623-010	102160 VIÑEDO VINIFICACIÓN-PEDRO XIMENEZ	S	431	34,50	0,80	0,80	0,80	0,80			0,80	0,80
1700000005255283	18-180-001-00619-005	102221 VIÑEDO VINIFICACIÓN-VIJARIEGO BLANCO	S	431	42,10	0,39	0,39	0,39	0,39			0,39	0,39
1700000005255284	18-180-001-00623-009	102160 VIÑEDO VINIFICACIÓN-PEDRO XIMENEZ	S	431	38,10	0,39	0,39	0,39	0,39			0,39	0,39
-1572010	18-165-001-00259-001	104022 ALMENDROS-LARGUETA	S	432	56,30	0,66	0,66	0,66	0,66			0,66	0,66
-75102	18-180-001-00622-004	104007 ALMENDROS-COMUNA	S	432	60,80	0,63	0,63	0,63	0,63			0,63	0,63
-75100	18-180-001-00619-022	104007 ALMENDROS-COMUNA	S	432	56,90	0,03	0,03	0,03	0,03			0,03	0,03
5079507	18-165-006-00359-002	104007 ALMENDROS-COMUNA	S	432	41,40	0,68	0,68	0,68	0,68			0,68	0,68
5293507	18-165-002-00010-002	104007 ALMENDROS-COMUNA	S	432	55,10	0,08	0,08	0,08	0,08			0,08	0,08
1700000005255285	18-165-001-00069-001	104022 ALMENDROS-LARGUETA	S	432	57,60	0,29	0,29	0,29	0,29			0,29	0,29
1700000005255287	18-180-001-00619-015	104007 ALMENDROS-COMUNA	S	432	54,70	0,10	0,10	0,10	0,10			0,10	0,10
1700000005255288	18-180-001-00623-003	104024 ALMENDROS-MARCONA	S	432	50,00	0,18	0,18	0,18	0,18			0,18	0,18
1700000005255290	18-180-001-00620-001	104007 ALMENDROS-COMUNA	S	432	71,30	0,86	0,86	0,86	0,86			0,86	0,86
1700000005255293	18-165-001-00431-001	104022 ALMENDROS-LARGUETA	S	432	38,60	0,28	0,28	0,28	0,28			0,28	0,28
1700000005255294	18-165-001-00393-001	104024 ALMENDROS-MARCONA	S	432	42,80	0,64	0,64	0,64	0,64			0,64	0,64
1700000005255297	18-165-007-00201-002	104022 ALMENDROS-LARGUETA	S	432	39,60	0,05	0,05	0,05	0,05			0,05	0,05
1700000005255298	18-165-006-00358-001	104022 ALMENDROS-LARGUETA	S	432	50,40	0,16	0,16	0,16	0,16			0,16	0,16
1700000005255299	18-165-002-00177-001	104022 ALMENDROS-LARGUETA	S	432	35,80	0,57	0,57	0,57	0,57			0,57	0,57
1700000005255300	18-180-001-00619-007	104007 ALMENDROS-COMUNA	S	432	55,60	0,06	0,06	0,06	0,06			0,06	0,06
1700000005255301	18-180-001-00619-004	104007 ALMENDROS-COMUNA	S	432	66,70	1,16	1,16	1,16	1,16			1,16	1,16
1700000005255302	18-180-001-00619-003	104022 ALMENDROS-LARGUETA	S	432	48,20	0,83	0,83	0,83	0,83			0,83	0,83
1700000005255303	18-180-001-00622-001	104007 ALMENDROS-COMUNA	S	432	53,60	0,84	0,84	0,84	0,84			0,84	0,84

(1) Superficie declarada admisible ajustada con la superficie comprometida.
(2) Factor de penalización valorando el alcance para el tipo de compromiso.

Puede verificar la integridad de una copia de este documento mediante la lectura del código QR adjunto o mediante el acceso a la dirección <https://ws050.juntadeandalucia.es/verificarFirma> indicando el código de VERIFICACIÓN

FIRMADO POR	JUAN JOSE SOLER GARCIA	FECHA	03/07/2024	
	ROCIO GUIJARRO MILLAN			
VERIFICACIÓN	Pk2jm6MP8Q4FQJJZRRTHBNMQA26B8	PÁGINA	902/3256	



APELLIDOS Y NOMBRE / RAZÓN SOCIAL
GARCIA CASAS JOSE ANTONIO

NIF
***9952*

EXPEDIENTE
1157199

ANUALIDAD DE PAGO
1ª

IMPORTE POR ANUALIDAD

	2023	2024	2025	2026	2027
IMPORTE MÁXIMO SUBVENCIONABLE	482,53 €	482,53 €	482,53 €	482,53 €	482,53 €
IMPORTE MEDIO DE TRANSFERENCIA (€/ha)	349,66 €	349,66 €	349,66 €	349,66 €	349,66 €

RESUMEN DE UNIDADES

Cód	GRUPO DE PAGO	Sup. Dec. Admisible (ha)	Sup. Comprometida (ha)	Sup. ajustada compromiso (1) (ha)	% sobredec.	Sup. Propuesta (ha)	Importe Declarado	Importe Topado	Importe Propuesto	Importe tras sobredec.
433	FRUTALES REGADÍO	2,26		1,38	0,00	1,38	482,53	482,53	482,53	482,53
TOTAL		2,26	1,38	1,38		1,38	482,53	482,53	482,53	482,53

APLICACIÓN DE REDUCCIONES Y PENALIZACIONES

GRUPO DE PAGO	Importe Calculado	Importe pre-reduc.	Criterios de subvencionabilidad y compromisos	Presentación tardía	Omisión declaración	Condicionalidad	IMPORTE (Euros) PROPUESTO
FRUTALES REGADÍO	482,53	482,53	0,00	0,00	0,00	0,00	482,53
TOTAL	482,53	482,53					482,53

RESUMEN DE PAGOS

	IMPORTE (Euros)			
	PROPUESTO	FEADER (Eje 2)	MAPA	CAPADR
PROPUESTO	482,53	410,15	47,34	25,04

RECINTOS PROPUESTOS

REF.	REFERENCIA SIGPAC	CULTIVO	DESCRIPCIÓN CULTIVO	S/R	G.PAGO	PEND. MEDIA (%)	SUP. DEC. ADMISIBLE (ha)	SUP. COMPROM. (ha)	SUP. AJUSTADA COMPR.(1) (ha)	SUP. CONV. SIGPAC (ha)	SUP. CERTIE (ha)	SUP. CAMPO (ha)	SUP. CAMPO DETER. CULT. DECLARADO (ha)	SUP. DEC. REDUCIDA (ha)	SUP. PROPUESTA (ha)
-1519931	18-078-009-00049-008	105211	MELOCOTONEROS-CATHERINA	R	433	4,30	0,88	0,54	0,54		0,54			0,54	0,54
1700000006103771	18-078-009-00049-008	105211	MELOCOTONEROS-CATHERINA	R	433	4,30	1,38	0,84	0,84		0,84			0,84	0,84

INCIDENCIAS

INCIDENCIA DESCRIPCIÓN

100421 Recinto declarado por error para una operación de la 6503, que se ha corregido de oficio marcando la operación correcta, de acuerdo con la fecha de inscripción del recinto en la producción ecológica.
Ref:-1519931 Recinto:18-078-009-00049-00008 Cultivo:105211 MELOCOTONEROS-CATHERINA Regadío

(1) Superficie declarada admisible ajustada con la superficie comprometida.
(2) Factor de penalización valorando el alcance para el tipo de compromiso.

Puede verificar la integridad de una copia de este documento mediante la lectura del código QR adjunto o mediante el acceso a la dirección https://ws050.juntadeandalucia.es/verificarFirma indicando el código de VERIFICACIÓN					
FIRMADO POR	JUAN JOSE SOLER GARCIA		FECHA		03/07/2024
	ROCIO GUIJARRO MILLAN				
VERIFICACIÓN	Pk2jm6MP8Q4FQJJZRRTHBNMQA26B8		PÁGINA		903/3256



APELLIDOS Y NOMBRE / RAZÓN SOCIAL

GARCIA CASTILLO ANGEL

NIF
****1561*

EXPEDIENTE
1046015

ANUALIDAD DE PAGO

1ª

IMPORTE POR ANUALIDAD

	2023	2024	2025	2026	2027
IMPORTE MÁXIMO SUBVENCIONABLE	5.251,87 €	5.251,87 €	5.251,87 €	5.251,87 €	5.251,87 €
IMPORTE MEDIO DE TRANSFERENCIA (€/ha)	225,40 €	225,40 €	225,40 €	225,40 €	225,40 €

RESUMEN DE UNIDADES

Cód	GRUPO DE PAGO	Sup. Dec. Admisible (ha)	Sup. Comprometida (ha)	Sup. ajustada compromiso (1) (ha)	% sobredec.	Sup. Propuesta (ha)	Importe Declarado	Importe Topado	Importe Propuesto	Importe tras sobredec.
432	FRUTALES SECANO	21,70		21,70	0,00	21,70	4.692,41	4.692,41	4.692,41	4.692,41
433	FRUTALES REGADÍO	1,60		1,60	0,00	1,60	559,46	559,46	559,46	559,46
TOTAL		23,30	23,30	23,30		23,30	5.251,87	5.251,87	5.251,87	5.251,87

APLICACIÓN DE REDUCCIONES Y PENALIZACIONES

GRUPO DE PAGO	Importe Calculado	Importe pre-reduc.	Criterios de subvencionabilidad y compromisos	Presentación tardía	Omisión declaración	Condicionalidad	PROPUESTO (Euros)
FRUTALES REGADÍO	559,46	559,46	0,00	0,00	0,00	0,00	559,46
FRUTALES SECANO	4.692,41	4.692,41	0,00	0,00	0,00	0,00	4.692,41
TOTAL	5.251,87	5.251,87					5.251,87

RESUMEN DE PAGOS

	IMPORTE (Euros)			
	PROPUESTO	FEADER (Eje 2)	MAPA	CAPADR
PROPUESTO	5.251,87	4.464,09	515,21	272,57

RECINTOS PROPUESTOS

REF.	REFERENCIA SIGPAC	CULTIVO	DESCRIPCIÓN CULTIVO	S/R	G.PAGO	PEND. MEDIA (%)	SUP. DEC. ADMISIBLE (ha)	SUP. COMPROM. (ha)	SUP. AJUSTADA COMPR.(1) (ha)	SUP. CONV. SIGPAC (ha)	SUP. CERTIF. (ha)	SUP. CAMPO (ha)	SUP. CAMPO DETER. CULT. DECLARADO (ha)	SUP. DEC. REDUCIDA (ha)	SUP. PROPUESTA (ha)
-982070	18-167-021-00363-002	104057	ALMENDROS-AVIJOR	S	432	10,60	0,15	0,15	0,15		0,15			0,15	0,15
-982067	18-167-021-00130-003	104020	ALMENDROS-GUARA	S	432	5,60	0,07	0,07	0,07		0,07			0,07	0,07
1700000002740179	18-167-020-00071-001	104020	ALMENDROS-GUARA	S	432	2,10	1,26	1,26	1,26		1,26			1,26	1,26
1700000002740180	18-167-020-00072-001	104020	ALMENDROS-GUARA	S	432	2,90	1,40	1,40	1,40		1,40			1,40	1,40
1700000002740181	18-167-020-00073-001	104020	ALMENDROS-GUARA	S	432	2,20	1,86	1,86	1,86		1,86			1,86	1,86
1700000002740182	18-167-020-00074-001	104020	ALMENDROS-GUARA	S	432	2,90	1,58	1,58	1,58		1,58			1,58	1,58
1700000002740185	18-167-024-00098-001	104020	ALMENDROS-GUARA	S	432	4,00	0,48	0,48	0,48		0,48			0,48	0,48
1700000002740186	18-167-024-00065-001	104022	ALMENDROS-LARGUETA	S	432	2,70	1,08	1,08	1,08		1,08			1,08	1,08
1700000002740187	18-167-021-00363-001	104057	ALMENDROS-AVIJOR	S	432	10,00	1,13	1,13	1,13		1,13			1,13	1,13
1700000002740188	18-167-021-00272-001	104022	ALMENDROS-LARGUETA	S	432	15,40	1,38	1,38	1,38		1,38			1,38	1,38
1700000002740189	18-167-021-00138-001	104010	ALMENDROS-DESMAYO ROJO	S	432	16,00	0,63	0,63	0,63		0,63			0,63	0,63
1700000002740190	18-167-021-00138-006	104010	ALMENDROS-DESMAYO ROJO	S	432	12,00	0,40	0,40	0,40		0,40			0,40	0,40
1700000002740192	18-167-021-00271-001	104020	ALMENDROS-GUARA	S	432	7,00	1,27	1,27	1,27		1,27			1,27	1,27
1700000002740193	18-167-021-00121-007	104020	ALMENDROS-GUARA	S	432	16,50	0,01	0,01	0,01		0,01			0,01	0,01
1700000002740194	18-167-021-00121-002	104020	ALMENDROS-GUARA	S	432	21,70	0,15	0,15	0,15		0,15			0,15	0,15
1700000002740195	18-167-021-00118-001	104020	ALMENDROS-GUARA	S	432	24,30	0,15	0,15	0,15		0,15			0,15	0,15
1700000002740196	18-167-021-00086-001	104020	ALMENDROS-GUARA	S	432	8,60	0,12	0,12	0,12		0,12			0,12	0,12
1700000002740197	18-167-021-00135-001	104020	ALMENDROS-GUARA	S	432	9,40	0,75	0,75	0,75		0,75			0,75	0,75
1700000002740198	18-167-021-00136-001	104020	ALMENDROS-GUARA	S	432	10,90	0,75	0,75	0,75		0,75			0,75	0,75
1700000002740199	18-167-021-00138-002	104010	ALMENDROS-DESMAYO ROJO	S	432	12,60	0,84	0,84	0,84		0,84			0,84	0,84
1700000002740200	18-167-021-00130-001	104020	ALMENDROS-GUARA	S	432	7,40	0,12	0,12	0,12		0,12			0,12	0,12
1700000002740201	18-167-021-00374-001	104022	ALMENDROS-LARGUETA	S	432	23,40	1,50	1,50	1,50		1,50			1,50	1,50
1700000002740202	18-167-021-00380-001	104022	ALMENDROS-LARGUETA	S	432	14,10	1,37	1,37	1,37		1,37			1,37	1,37
1700000002740203	18-167-024-00572-001	104020	ALMENDROS-GUARA	S	432	5,40	0,60	0,60	0,60		0,60			0,60	0,60
1700000002740205	18-167-025-00199-001	104024	ALMENDROS-MARCONA	S	432	3,10	0,51	0,51	0,51		0,51			0,51	0,51
1700000002740206	18-167-021-00072-002	104020	ALMENDROS-GUARA	S	432	15,40	0,22	0,22	0,22		0,22			0,22	0,22
1700000002740207	18-167-021-00061-002	104020	ALMENDROS-GUARA	S	432	15,20	1,24	1,24	1,24		1,24			1,24	1,24
1700000002740208	18-167-020-00176-003	104057	ALMENDROS-AVIJOR	S	432	5,70	0,68	0,68	0,68		0,68			0,68	0,68
1700000002740183	18-167-024-00032-001	104020	ALMENDROS-GUARA	R	433	3,00	0,41	0,41	0,41		0,41			0,41	0,41
1700000002740184	18-167-024-00047-001	104020	ALMENDROS-GUARA	R	433	2,90	0,86	0,86	0,86		0,86			0,86	0,86
1700000002740204	18-167-024-00647-001	104020	ALMENDROS-GUARA	R	433	2,20	0,33	0,33	0,33		0,33			0,33	0,33

(1) Superficie declarada admisible ajustada con la superficie comprometida.
(2) Factor de penalización valorando el alcance para el tipo de compromiso.

Puede verificar la integridad de una copia de este documento mediante la lectura del código QR adjunto o mediante el acceso a la dirección https://ws050.juntadeandalucia.es/verificarFirma indicando el código de VERIFICACIÓN					
FIRMADO POR	JUAN JOSE SOLER GARCIA		FECHA		03/07/2024
	ROCIO GUIJARRO MILLAN				
VERIFICACIÓN	Pk2jm6MP8Q4FQJJZRRTHBNMQA26B8		PÁGINA		904/3256



APELLIDOS Y NOMBRE / RAZÓN SOCIAL
NIF
EXPEDIENTE
ANUALIDAD DE PAGO

GARCIA CASTILLO ARACELI
 ****7188*
 1244959
 1ª

IMPORTES POR ANUALIDAD

	2023	2024	2025	2026	2027
IMPORTE MÁXIMO SUBVENCIONABLE	717,92 €	717,92 €	717,92 €	717,92 €	717,92 €
IMPORTE MEDIO DE TRANSFERENCIA (€/ha)	216,24 €	216,24 €	216,24 €	216,24 €	216,24 €

RESUMEN DE UNIDADES

Cód	GRUPO DE PAGO	Sup. Dec. Admisible (ha)	Sup. Comprometida (ha)	Sup. ajustada compromiso (I) (ha)	% sobredec.	Sup. Propuesta (ha)	Importe Declarado	Importe Topado	Importe Propuesto	Importe tras sobredec.
432	FRUTALES SECANO	3,32		3,32	0,00	3,32	717,92	717,92	717,92	717,92
TOTAL		3,32	3,32	3,32		3,32	717,92	717,92	717,92	717,92

APLICACIÓN DE REDUCCIONES Y PENALIZACIONES

GRUPO DE PAGO	Importe Calculado	Importe prereduc.	Criterios de subvencionabilidad y compromisos	Presentación tardía	Omisión declaración	Condicionalidad	IMPORTE (Euros) PROPUESTO
FRUTALES SECANO	717,92	717,92	0,00	0,00	0,00	0,00	717,92
TOTAL	717,92	717,92					717,92

RESUMEN DE PAGOS

	IMPORTE (Euros)		
	PROPUESTO	FEADER (Eje 2)	MAPA
PROPUESTO	717,92	610,23	70,43
			CAPADR 37,26

RECINTOS PROPUESTOS

REF.	REFERENCIA SIGPAC	CULTIVO	DESCRIPCIÓN CULTIVO	S/R	G.PAGO	PEND. MEDIA (%)	SUP. DEC. ADMISIBLE (ha)	SUP. COMPROM. (ha)	SUP. AJUSTADA COMPR.(I) (ha)	SUP. CONV. SIGPAC (ha)	SUP. CERTIE (ha)	SUP. CAMPO (ha)	SUP. CAMPO DETER. CULT. DECLARADO (ha)	SUP. DEC. REDUCIDA (ha)	SUP. PROPUESTA (ha)
1700000003480148	18-054-001-00469-002	104090	ALMENDROS-FILIPO CEO	S	432	7,60	1,10	1,10	1,10		1,10			1,10	1,10
1700000003480149	18-054-001-00025-001	104090	ALMENDROS-FILIPO CEO	S	432	3,70	1,09	1,09	1,09		1,09			1,09	1,09
1700000003480150	18-054-001-00022-001	104090	ALMENDROS-FILIPO CEO	S	432	5,30	1,13	1,13	1,13		1,13			1,13	1,13

(1) Superficie declarada admisible ajustada con la superficie comprometida.
 (2) Factor de penalización valorando el alcance para el tipo de compromiso.

Puede verificar la integridad de una copia de este documento mediante la lectura del código QR adjunto o mediante el acceso a la dirección <https://ws050.juntadeandalucia.es/verificarFirma> indicando el código de VERIFICACIÓN

FIRMADO POR	JUAN JOSE SOLER GARCIA	FECHA	03/07/2024	
	ROCIO GUIJARRO MILLAN			
VERIFICACIÓN	Pk2jm6MP8Q4FQJJZRRTHBNMQA26B8	PÁGINA	905/3256	



APELLIDOS Y NOMBRE / RAZÓN SOCIAL

GARCIA CEPERO GUILLERMO

NIF
***7306*

EXPEDIENTE
1182094

ANUALIDAD DE PAGO
1ª

IMPORTE POR ANUALIDAD

	2023	2024	2025	2026	2027
IMPORTE MÁXIMO SUBVENCIONABLE	1.440,16 €	1.440,16 €	1.440,16 €	1.440,16 €	1.440,16 €
IMPORTE MEDIO DE TRANSFERENCIA (€/ha)	216,24 €	216,24 €	216,24 €	216,24 €	216,24 €

RESUMEN DE UNIDADES

Cód	GRUPO DE PAGO	Sup. Dec. Admisible (ha)	Sup. Comprometida (ha)	Sup. ajustada compromiso (I) (ha)	% sobredec.	Sup. Propuesta (ha)	Importe Declarado	Importe Topado	Importe Propuesto	Importe tras sobredec.
432	FRUTALES SECANO	6,66		6,66	0,00	6,66	1.440,16	1.440,16	1.440,16	1.440,16
TOTAL		6,66	6,66	6,66		6,66	1.440,16	1.440,16	1.440,16	1.440,16

APLICACIÓN DE REDUCCIONES Y PENALIZACIONES

GRUPO DE PAGO	Importe Calculado	Importe prereduc.	Criterios de subvencionabilidad y compromisos	Presentación tardía	Omisión declaración	Condicionalidad	IMPORTE (Euros) PROPUESTO
FRUTALES SECANO	1.440,16	1.440,16	0,00	0,00	0,00	0,00	1.440,16
TOTAL	1.440,16	1.440,16					1.440,16

RESUMEN DE PAGOS

	IMPORTE (Euros)			
	PROPUESTO	FEADER (Eje 2)	MAPA	CAPADR
PROPUESTO	1.440,16	1.224,14	141,28	74,74

RECINTOS PROPUESTOS

REF.	REFERENCIA SIGPAC	CULTIVO	DESCRIPCIÓN CULTIVO	S/R	G.PAGO	PEND. MEDIA (%)	SUP. DEC. ADMISIBLE (ha)	SUP. COMPROM. (ha)	SUP. AJUSTADA COMPR.(I) (ha)	SUP. CONV. SIGPAC (ha)	SUP. CERTIE. (ha)	SUP. CAMPO (ha)	SUP. CAMPO DETER. CULT. DECLARADO (ha)	SUP. DEC. REDUCIDA (ha)	SUP. PROPUESTA (ha)
1700000004991432	18-100-021-00169-001	104020	ALMENDROS-GUARA	S	432	6,30	0,68	0,68	0,68		0,68			0,68	0,68
1700000004991433	18-100-021-00099-002	104020	ALMENDROS-GUARA	S	432	11,40	3,79	3,79	3,79		3,79			3,79	3,79
1700000004991435	18-100-019-00168-001	104020	ALMENDROS-GUARA	S	432	6,90	0,31	0,31	0,31		0,31			0,31	0,31
1700000004991440	18-100-019-00165-002	104020	ALMENDROS-GUARA	S	432	14,20	1,88	1,88	1,88		1,88			1,88	1,88

(1) Superficie declarada admisible ajustada con la superficie comprometida.
(2) Factor de penalización valorando el alcance para el tipo de compromiso.

Puede verificar la integridad de una copia de este documento mediante la lectura del código QR adjunto o mediante el acceso a la dirección <https://ws050.juntadeandalucia.es/verificarFirma> indicando el código de VERIFICACIÓN

FIRMADO POR	JUAN JOSE SOLER GARCIA	FECHA	03/07/2024	
	ROCIO GUIJARRO MILLAN			
VERIFICACIÓN	Pk2jm6MP8Q4FQJJZRRTHBNMQA26B8	PÁGINA	906/3256	



<u>APELLIDOS Y NOMBRE / RAZÓN SOCIAL</u>	<u>NIF</u>	<u>EXPEDIENTE</u>	<u>ANUALIDAD DE PAGO</u>
GARCIA CONTRERAS REMEDIOS	****7906*	1282332	

RESUMEN DE PAGOS

	<u>IMPORTE (Euros)</u>			
	<u>PROPUESTO</u>	<u>FEADER (Eje 2)</u>	<u>MAPA</u>	<u>CAPADR</u>
PROPUESTO	0,00	0,00	0,00	0,00

INCIDENCIAS

INCIDENCIA DESCRIPCIÓN

- 100402 Recinto solicitado no forma parte de ningún organismo de control autorizado para la producción ecológica en Andalucía o fecha de inscripción posterior al plazo establecido (Anexo I. Criterios de Subvencionabilidad. Orden 28 de marzo de 2023). Ref:1700000006504489 Recinto:18-091-039-00027-00002 Cultivo:102000 VIÑEDO VINIFICACIÓN-SIN VARIEDAD Secano
- 100424 Solicita recinto que no está comprometido para la operación. Ref:1700000006504489 Recinto:18-091-039-00027-00002 Cultivo:102000 VIÑEDO VINIFICACIÓN-SIN VARIEDAD Secano
- 101008 Expediente sin compromisos vigentes. Operación:6503.2

(1) Superficie declarada admisible ajustada con la superficie comprometida.
 (2) Factor de penalización valorando el alcance para el tipo de compromiso.

Puede verificar la integridad de una copia de este documento mediante la lectura del código QR adjunto o mediante el acceso a la dirección https://ws050.juntadeandalucia.es/verificarFirma indicando el código de VERIFICACIÓN				
FIRMADO POR	JUAN JOSE SOLER GARCIA	FECHA	03/07/2024	
	ROCIO GUIJARRO MILLAN			
VERIFICACIÓN	Pk2jm6MP8Q4FQJJZRRTHBNMQA26B8	PÁGINA	907/3256	



APELLIDOS Y NOMBRE / RAZÓN SOCIAL
GARCIA CREUS RUIZ BERDEJO MANUEL

NIF
****1136*

EXPEDIENTE
1108299

ANUALIDAD DE PAGO
1ª

IMPORTE POR ANUALIDAD

	2023	2024	2025	2026	2027
IMPORTE MÁXIMO SUBVENCIONABLE	9.916,00 €	9.916,00 €	9.916,00 €	9.916,00 €	9.916,00 €
IMPORTE MEDIO DE TRANSFERENCIA (€/ha)	247,90 €	247,90 €	247,90 €	247,90 €	247,90 €

RESUMEN DE UNIDADES

Cód	GRUPO DE PAGO	Sup. Dec. Admisible (ha)	Sup. Comprometida (ha)	Sup. ajustada compromiso (I) (ha)	% sobredec.	Sup. Propuesta (ha)	Importe Declarado	Importe Topado	Importe Propuesto	Importe tras sobredec.
429	OLIVAR	76,71		40,00	0,00	40,00	9.916,00	9.916,00	9.916,00	9.916,00
TOTAL		76,71	40,00	40,00		40,00	9.916,00	9.916,00	9.916,00	9.916,00

APLICACIÓN DE REDUCCIONES Y PENALIZACIONES

GRUPO DE PAGO	Importe Calculado	Importe prerreduc.	Criterios de subvencionabilidad y compromisos	Presentación tardía	Omisión declaración	Condicionabilidad	IMPORTE (Euros) PROPUESTO
OLIVAR	9.916,00	9.916,00	0,00	0,00	0,00	0,00	9.916,00
TOTAL	9.916,00	9.916,00					9.916,00

RESUMEN DE PAGOS

	IMPORTE (Euros)			
	PROPUESTO	FEADER (Eje 2)	MAPA	CAPADR
PROPUESTO	9.916,00	8.428,60	972,76	514,64

RECINTOS PROPUESTOS

REF.	REFERENCIA SIGPAC	CULTIVO	DESCRIPCIÓN CULTIVO	S/R	G.PAGO	PEND. MEDIA (%)	SUP. DEC. ADMISIBLE (ha)	SUP. COMPROM. (ha)	SUP. AJUSTADA COMPROM. (I) (ha)	SUP. CONV. SIGPAC (ha)	SUP. CERTIE (ha)	SUP. CAMPO (ha)	SUP. CAMPO DETER. CULT. DECLARADO (ha)	SUP. DEC. REDUCIDA (ha)	SUP. PROPUESTA (ha)
-977077	18-123-008-00696-038	101138	OLIVAR-HOJIBLANCA	S	429	22,50	4,33	4,33	4,33		4,33			4,33	4,33
-977076	18-123-008-00696-037	101138	OLIVAR-HOJIBLANCA	S	429	42,00	0,09	0,09	0,09		0,09			0,09	0,09
-693875	18-123-008-00696-036	101138	OLIVAR-HOJIBLANCA	S	429	18,50	4,19	4,19	4,19		4,19			4,19	4,19
-693874	18-123-008-00696-035	101138	OLIVAR-HOJIBLANCA	R	429	15,30	0,28	0,28	0,28		0,28			0,28	0,28
-693870	18-123-008-00696-034	101138	OLIVAR-HOJIBLANCA	S	429	28,70	44,90	44,90	44,90		44,90			44,90	44,90
-582170	18-123-008-00696-022	101138	OLIVAR-HOJIBLANCA	R	429	15,60	1,21	1,21	1,21		1,21			1,21	1,21
-581901	18-123-008-00696-033	101138	OLIVAR-HOJIBLANCA	S	429	56,90	1,53	1,53	1,53		1,53			1,53	1,53
1700000006451069	18-123-008-00688-001	101138	OLIVAR-HOJIBLANCA	S	429	26,20	0,01	0,01	0,01		0,01			0,01	0,01
1700000006451071	18-123-008-00696-030	101138	OLIVAR-HOJIBLANCA	S	429	22,50	5,06	5,06	5,06		5,06			5,06	5,06
1700000006451076	18-123-010-00420-001	101138	OLIVAR-HOJIBLANCA	S	429	43,50	4,06	4,06	4,06		4,06			4,06	4,06
1700000006451078	18-123-008-00695-011	101138	OLIVAR-HOJIBLANCA	S	429	25,30	0,03	0,03	0,03		0,03			0,03	0,03
1700000006451079	18-123-010-00421-001	101138	OLIVAR-HOJIBLANCA	S	429	33,40	11,02	11,02	11,02		11,02			11,02	11,02

(1) Superficie declarada admisible ajustada con la superficie comprometida.
(2) Factor de penalización valorando el alcance para el tipo de compromiso.

Puede verificar la integridad de una copia de este documento mediante la lectura del código QR adjunto o mediante el acceso a la dirección <https://ws050.juntadeandalucia.es/verificarFirma> indicando el código de VERIFICACIÓN

FIRMADO POR	JUAN JOSE SOLER GARCIA	FECHA	03/07/2024	
	ROCIO GUIJARRO MILLAN			
VERIFICACIÓN	Pk2jm6MP8Q4FQJJZRRTHBNMQA26B8	PÁGINA	908/3256	



APELLIDOS Y NOMBRE / RAZÓN SOCIAL **NIF** **EXPEDIENTE** **ANUALIDAD DE PAGO**
 GARCIA DE LA SERRANA IRIARTE VICTOR DAVID ****5990* 1233847 1ª

IMPORTE POR ANUALIDAD

	2023	2024	2025	2026	2027
IMPORTE MÁXIMO SUBVENCIONABLE	8.649,60 €	8.649,60 €	8.649,60 €	8.649,60 €	8.649,60 €
IMPORTE MEDIO DE TRANSFERENCIA (€/ha)	216,24 €	216,24 €	216,24 €	216,24 €	216,24 €

RESUMEN DE UNIDADES

Cód	GRUPO DE PAGO	Sup. Dec. Admisible (ha)	Sup. Comprometida (ha)	Sup. ajustada compromiso (1) (ha)	% sobredec.	Sup. Propuesta (ha)	Importe Declarado	Importe Topado	Importe Propuesto	Importe tras sobredec.
432	FRUTALES SECANO	47,87		40,00	0,00	40,00	8.649,60	8.649,60	8.649,60	8.649,60
TOTAL		47,87	40,00	40,00		40,00	8.649,60	8.649,60	8.649,60	8.649,60

APLICACIÓN DE REDUCCIONES Y PENALIZACIONES

GRUPO DE PAGO	Importe Calculado	Importe prerreduc.	Criterios de subvencionabilidad y compromisos	Presentación tardía	Omisión declaración	Condicionality	IMPORTE (Euros) PROPUESTO
FRUTALES SECANO	8.649,60	8.649,60	0,00	0,00	0,00	0,00	8.649,60
TOTAL	8.649,60	8.649,60					8.649,60

RESUMEN DE PAGOS

	IMPORTE (Euros)			
	PROPUESTO	FEADER (Eje 2)	MAPA	CAPADR
PROPUESTO	8.649,60	7.352,16	848,53	448,91

RECINTOS PROPUESTOS

REF.	REFERENCIA SIGPAC	CULTIVO	DESCRIPCIÓN CULTIVO	S/R	G.PAGO	PEND. MEDIA (%)	SUP. DEC. ADMISIBLE (ha)	SUP. COMPROM. (ha)	SUP. AJUSTADA COMPROM. (1) (ha)	SUP. CONV. SIGPAC (ha)	SUP. CERTIF. (ha)	SUP. CAMPO (ha)	SUP. CAMPO DETER. CULT. DECLARADO (ha)	SUP. DEC. REDUCIDA (ha)	SUP. PROPUESTA (ha)
4222629	18-046-005-00025-005	104057	ALMENDROS-AVIJOR	S	432	5,40	11,86	11,86	11,86		11,86			11,86	11,86
4222630	18-046-005-00025-008	104020	ALMENDROS-GUARA	S	432	6,50	7,05	7,05	7,05		7,05			7,05	7,05
4222633	18-046-005-00027-002	104020	ALMENDROS-GUARA	S	432	5,70	28,96	28,96	28,96		28,96			28,96	28,96

INCIDENCIAS

INCIDENCIA DESCRIPCIÓN

- 100402 Recinto solicitado no forma parte de ningún organismo de control autorizado para la producción ecológica en Andalucía o fecha de inscripción posterior al plazo establecido (Anexo I. Criterios de Subvencionabilidad. Orden 28 de marzo de 2023).
 Ref.-1039906 Recinto:18-046-005-00025-00012 Cultivo:104057 ALMENDROS-AVIJOR Secano
 Ref.-1039905 Recinto:18-046-005-00025-00013 Cultivo:104057 ALMENDROS-AVIJOR Secano
- 100424 Solicita recinto que no está comprometido para la operación.
 Ref.-1039906 Recinto:18-046-005-00025-00012 Cultivo:104057 ALMENDROS-AVIJOR Secano
 Ref.-1039905 Recinto:18-046-005-00025-00013 Cultivo:104057 ALMENDROS-AVIJOR Secano

(1) Superficie declarada admisible ajustada con la superficie comprometida.
 (2) Factor de penalización valorando el alcance para el tipo de compromiso.

Puede verificar la integridad de una copia de este documento mediante la lectura del código QR adjunto o mediante el acceso a la dirección https://ws050.juntadeandalucia.es/verificarFirma indicando el código de VERIFICACIÓN				
FIRMADO POR	JUAN JOSE SOLER GARCIA	FECHA	03/07/2024	
	ROCIO GUIJARRO MILLAN			
VERIFICACIÓN	Pk2jm6MP8Q4FQJJZRRTHBNMQA26B8	PÁGINA	909/3256	



<u>APELLIDOS Y NOMBRE / RAZÓN SOCIAL</u>	<u>NIF</u>	<u>EXPEDIENTE</u>	<u>ANUALIDAD DE PAGO</u>		
GARCIA DE LA SERRANA PEREZ JOSE	****4451*	1219765	1ª		
<u>IMPORTE POR ANUALIDAD</u>					
	2023	2024	2025	2026	2027
IMPORTE MÁXIMO SUBVENCIONABLE	32.199,22 €	32.199,22 €	32.199,22 €	32.199,22 €	32.199,22 €
IMPORTE MEDIO DE TRANSFERENCIA (€/ha)	185,36 €	185,36 €	185,36 €	185,36 €	185,36 €

RESUMEN DE UNIDADES

<u>Cód</u>	<u>GRUPO DE PAGO</u>	<u>Sup. Dec. Admisible (ha)</u>	<u>Sup. Comprometida (ha)</u>	<u>Sup. ajustada compromiso (1) (ha)</u>	<u>% sobredec.</u>	<u>Sup. Propuesta (ha)</u>	<u>Importe Declarado</u>	<u>Importe Topado</u>	<u>Importe Propuesto</u>	<u>Importe tras sobredec.</u>
426	HERBÁCEOS	81,31		81,31	0,00	81,31	12.291,63	12.291,63	12.291,63	12.291,63
429	OLIVAR	6,18		6,18	0,00	6,18	1.532,02	1.532,02	1.532,02	1.532,02
432	FRUTALES SECANO	21,09		21,09	0,00	21,09	4.560,50	4.560,50	4.560,50	4.560,50
433	FRUTALES REGADÍO	39,51		39,51	0,00	39,51	13.815,07	13.815,07	13.815,07	13.815,07
434	HERBÁCEOS NO ELEGIBLES	25,62		25,62	0,00	25,62	0,00	0,00	0,00	0,00
TOTAL		173,71	173,71	173,71		173,71	32.199,22	32.199,22	32.199,22	32.199,22

APLICACIÓN DE REDUCCIONES Y PENALIZACIONES

<u>GRUPO DE PAGO</u>	<u>Importe Calculado</u>	<u>Importe prereduc.</u>	<u>Criterios de subvencionabilidad y compromisos</u>	<u>Presentación tardía</u>	<u>Omisión declaración</u>	<u>Condicionalidad</u>	<u>IMPORTE (Euros) PROPUESTO</u>
FRUTALES REGADÍO	13.815,07	13.815,07	0,00	0,00	0,00	0,00	13.815,07
FRUTALES SECANO	4.560,50	4.560,50	0,00	0,00	0,00	0,00	4.560,50
HERBÁCEOS	12.291,63	12.291,63	0,00	0,00	0,00	0,00	12.291,63
HERBÁCEOS NO ELEGIBLES	0,00	0,00	0,00	0,00	0,00	0,00	0,00
OLIVAR	1.532,02	1.532,02	0,00	0,00	0,00	0,00	1.532,02
TOTAL	32.199,22	32.199,22					32.199,22

RESUMEN DE PAGOS

	<u>IMPORTE (Euros)</u>			
	<u>PROPUESTO</u>	<u>FEADER (Eje 2)</u>	<u>MAPA</u>	<u>CAPADR</u>
PROPUESTO	32.199,22	27.369,35	3.158,75	1.671,12

(1) Superficie declarada admisible ajustada con la superficie comprometida.
 (2) Factor de penalización valorando el alcance para el tipo de compromiso.

Puede verificar la integridad de una copia de este documento mediante la lectura del código QR adjunto o mediante el acceso a la dirección https://ws050.juntadeandalucia.es/verificarFirma indicando el código de VERIFICACIÓN				
FIRMADO POR	JUAN JOSE SOLER GARCIA	FECHA	03/07/2024	
	ROCIO GUIJARRO MILLAN			
VERIFICACIÓN	Pk2jm6MP8Q4FQJJRRTHBNMQA26B8	PÁGINA	910/3256	



RECINTOS PROPUESTOS

REF.	REFERENCIA SIGPAC	CULTIVO	DESCRIPCIÓN CULTIVO	S/R	G.PAGO	PEND. MEDIA (%)	SUP. ADMISIBLE (ha)	SUP. COMPROM. (ha)	SUP. AJUSTADA COMPR.(1) (ha)	SUP. CONV. SIGPAC (ha)	SUP. CERTIF. (ha)	SUP. CAMPO (ha)	SUP. CAMPO DETER. CULT. DECLARADO (ha)	SUP. DEC. REDUCIDA (ha)	SUP. PROPUESTA (ha)
-1508657	18-046-006-00016-022	5000	CEBADA-SIN VARIEDAD	S	426	4,50	5,15	5,15	5,15		5,15			5,15	5,15
-1508646	18-046-006-00016-003	53001	YEROS-MORO DA 131	S	426	5,80	15,98	15,98	15,98		15,98			15,98	15,98
-1503260	18-046-005-00003-004	8000	AVENA-SIN VARIEDAD	S	426	9,70	27,51	27,51	27,51		27,51			27,51	27,51
-1503115	18-046-006-00016-022	5000	CEBADA-SIN VARIEDAD	S	426	4,50	8,19	8,19	8,19		8,19			8,19	8,19
1700000005985721	18-046-008-00168-002	5000	CEBADA-SIN VARIEDAD	S	426	5,60	12,50	12,50	12,50		12,50			12,50	12,50
1700000005985723	18-046-008-00169-002	5000	CEBADA-SIN VARIEDAD	S	426	7,80	0,18	0,18	0,18		0,18			0,18	0,18
1700000005985724	18-046-008-00111-002	5000	CEBADA-SIN VARIEDAD	S	426	4,70	0,87	0,87	0,87		0,87			0,87	0,87
1700000005985728	18-046-009-00118-001	60028	ALFALFA-ARAGON	R	426	3,80	0,17	0,17	0,17		0,17			0,17	0,17
1700000005985729	18-046-009-00124-001	60028	ALFALFA-ARAGON	R	426	2,90	0,21	0,21	0,21		0,21			0,21	0,21
1700000005985747	18-046-006-00172-001	5000	CEBADA-SIN VARIEDAD	S	426	4,80	1,42	1,42	1,42		1,42			1,42	1,42
1700000005985749	18-046-008-00740-001	5000	CEBADA-SIN VARIEDAD	S	426	6,90	0,23	0,23	0,23		0,23			0,23	0,23
1700000005985750	18-046-008-00168-006	5000	CEBADA-SIN VARIEDAD	S	426	6,70	0,10	0,10	0,10		0,10			0,10	0,10
1700000005985753	18-046-008-00168-001	5000	CEBADA-SIN VARIEDAD	S	426	8,80	0,29	0,29	0,29		0,29			0,29	0,29
1700000005985754	18-046-008-00357-002	5000	CEBADA-SIN VARIEDAD	S	426	3,30	1,93	1,93	1,93		1,93			1,93	1,93
1700000005985755	18-046-007-00071-001	5000	CEBADA-SIN VARIEDAD	S	426	6,60	0,65	0,65	0,65		0,65			0,65	0,65
1700000005985757	18-046-007-00064-001	5000	CEBADA-SIN VARIEDAD	S	426	3,90	2,59	2,59	2,59		2,59			2,59	2,59
1700000005985758	18-046-006-00115-001	5000	CEBADA-SIN VARIEDAD	S	426	5,70	0,25	0,25	0,25		0,25			0,25	0,25
1700000005985759	18-046-006-00114-001	5000	CEBADA-SIN VARIEDAD	S	426	4,60	1,82	1,82	1,82		1,82			1,82	1,82
1700000005985763	18-046-008-00104-001	5000	CEBADA-SIN VARIEDAD	S	426	5,60	1,27	1,27	1,27		1,27			1,27	1,27
1700000005985739	18-046-009-00247-001	101010	OLIVAR-PICUAL	R	429	4,30	0,37	0,37	0,37		0,37			0,37	0,37
1700000005985742	18-046-005-00025-002	101010	OLIVAR-PICUAL	S	429	7,60	2,94	2,94	2,94		2,94			2,94	2,94
1700000005985743	18-046-005-00003-009	101010	OLIVAR-PICUAL	S	429	9,20	2,87	2,87	2,87		2,87			2,87	2,87
-1039864	18-046-006-00244-019	104090	ALMENDROS-FILIPO CEO	S	432	24,40	0,02	0,02	0,02		0,02			0,02	0,02
-530782	18-046-006-00244-018	104090	ALMENDROS-FILIPO CEO	S	432	24,20	0,06	0,06	0,06		0,06			0,06	0,06
-530781	18-046-006-00244-017	104090	ALMENDROS-FILIPO CEO	S	432	16,50	0,08	0,08	0,08		0,08			0,08	0,08
-530778	18-046-006-00244-014	104090	ALMENDROS-FILIPO CEO	S	432	8,90	0,19	0,19	0,19		0,19			0,19	0,19
-169350	18-046-006-00016-026	104057	ALMENDROS-AVIJOR	S	432	12,90	0,03	0,03	0,03		0,03			0,03	0,03
-169347	18-046-005-00045-005	104020	ALMENDROS-GUARA	S	432	2,50	0,07	0,07	0,07		0,07			0,07	0,07
1700000005985760	18-046-005-00003-002	104020	ALMENDROS-GUARA	S	432	14,60	18,36	18,36	18,36		18,36			18,36	18,36
1700000005985765	18-046-005-00043-002	104020	ALMENDROS-GUARA	S	432	9,50	0,08	0,08	0,08		0,08			0,08	0,08
1700000005985766	18-046-005-00045-001	104020	ALMENDROS-GUARA	S	432	2,50	1,26	1,26	1,26		1,26			1,26	1,26
1700000005985769	18-046-006-00244-012	104090	ALMENDROS-FILIPO CEO	S	432	19,70	0,87	0,87	0,87		0,87			0,87	0,87
1700000005985773	18-046-006-00016-020	104090	ALMENDROS-FILIPO CEO	S	432	8,90	0,07	0,07	0,07		0,07			0,07	0,07
-1039855	18-046-006-00016-031	104090	ALMENDROS-FILIPO CEO	R	433	27,30	0,04	0,04	0,04		0,04			0,04	0,04
-1039854	18-046-006-00016-030	104090	ALMENDROS-FILIPO CEO	R	433	22,30	0,01	0,01	0,01		0,01			0,01	0,01
-530776	18-046-006-00016-029	104090	ALMENDROS-FILIPO CEO	R	433	10,70	0,42	0,42	0,42		0,42			0,42	0,42
1700000005985762	18-046-006-00016-001	104090	ALMENDROS-FILIPO CEO	R	433	12,20	4,69	4,69	4,69		4,69			4,69	4,69
1700000005985767	18-046-006-00244-005	104090	ALMENDROS-FILIPO CEO	R	433	12,70	0,24	0,24	0,24		0,24			0,24	0,24
1700000005985768	18-046-006-00244-003	104090	ALMENDROS-FILIPO CEO	R	433	3,90	0,22	0,22	0,22		0,22			0,22	0,22
1700000005985772	18-046-006-00016-002	104057	ALMENDROS-AVIJOR	R	433	8,70	17,75	17,75	17,75		17,75			17,75	17,75
1700000005985774	18-046-006-00244-002	104020	ALMENDROS-GUARA	R	433	6,90	14,94	14,94	14,94		14,94			14,94	14,94
1700000005985775	18-046-006-00244-001	104090	ALMENDROS-FILIPO CEO	R	433	10,00	0,96	0,96	0,96		0,96			0,96	0,96
1700000005985776	18-046-006-00244-006	104090	ALMENDROS-FILIPO CEO	R	433	14,00	0,24	0,24	0,24		0,24			0,24	0,24
-1508648	18-046-006-00016-003	20000	BARBECHO TRADICIONAL-SIN VARIEDAD	S	434	5,80	16,52	16,52	16,52		16,52			16,52	16,52
-1508647	18-046-006-00016-003	20000	BARBECHO TRADICIONAL-SIN VARIEDAD	S	434	5,80	8,09	8,09	8,09		8,09			8,09	8,09
-169348	18-046-006-00016-024	20000	BARBECHO TRADICIONAL-SIN VARIEDAD	S	434	6,00	1,01	1,01	1,01		1,01			1,01	1,01

(1) Superficie declarada admisible ajustada con la superficie comprometida.
 (2) Factor de penalización valorando el alcance para el tipo de compromiso.

Puede verificar la integridad de una copia de este documento mediante la lectura del código QR adjunto o mediante el acceso a la dirección <https://ws050.juntadeandalucia.es/verificarFirma> indicando el código de VERIFICACIÓN

FIRMADO POR	JUAN JOSE SOLER GARCIA	FECHA	03/07/2024	
	ROCIO GUIJARRO MILLAN			
VERIFICACIÓN	Pk2jm6MP8Q4FQJJZRRTHBNMQA26B8	PÁGINA	911/3256	



APELLIDOS Y NOMBRE / RAZÓN SOCIAL

GARCIA ESPINOSA CARMEN

NIF
****8846*

EXPEDIENTE
1063521

ANUALIDAD DE PAGO
1ª

IMPORTE POR ANUALIDAD

	2023	2024	2025	2026	2027
IMPORTE MÁXIMO SUBVENCIONABLE	384,25 €	384,25 €	384,25 €	384,25 €	384,25 €
IMPORTE MEDIO DE TRANSFERENCIA (€/ha)	247,90 €	247,90 €	247,90 €	247,90 €	247,90 €

RESUMEN DE UNIDADES

Cód	GRUPO DE PAGO	Sup. Dec. Admisible (ha)	Sup. Comprometida (ha)	Sup. ajustada compromiso (1) (ha)	% sobredec.	Sup. Propuesta (ha)	Importe Declarado	Importe Topado	Importe Propuesto	Importe tras sobredec.
429	OLIVAR	1,55		1,55	0,00	1,55	384,25	384,25	384,25	384,25
TOTAL		1,55	1,55	1,55		1,55	384,25	384,25	384,25	384,25

APLICACIÓN DE REDUCCIONES Y PENALIZACIONES

GRUPO DE PAGO	Importe Calculado	Importe prereduc.	Criterios de subvencionabilidad y compromisos	Presentación tardía	Omisión declaración	Condicionalidad	IMPORTE (Euros) PROPUESTO
OLIVAR	384,25	384,25	0,00	0,00	0,00	0,00	384,25
TOTAL	384,25	384,25					384,25

RESUMEN DE PAGOS

	IMPORTE (Euros)		
	PROPUESTO	FEADER (Eje 2)	MAPA
PROPUESTO	384,25	326,61	37,69
			CAPADR 19,95

RECINTOS PROPUESTOS

REF.	REFERENCIA SIGPAC	CULTIVO	DESCRIPCIÓN CULTIVO	S/R	G.PAGO	PEND. MEDIA (%)	SUP. DEC. ADMISIBLE (ha)	SUP. COMPROM. (ha)	SUP. AJUSTADA COMPR.(1) (ha)	SUP. CONV. SIGPAC (ha)	SUP. CERTIE. (ha)	SUP. CAMPO (ha)	SUP. CAMPO DETER. CULT. DECLARADO (ha)	SUP. DEC. REDUCIDA (ha)	SUP. PROPUESTA (ha)
170000004606954	18-080-003-00120-001	101010	OLIVAR-PICUAL	R	429	5,90	1,14	1,14	1,14		1,14			1,14	1,14
1700000004606955	18-080-003-00186-002	101010	OLIVAR-PICUAL	R	429	28,80	0,16	0,16	0,16		0,16			0,16	0,16
1700000004606956	18-080-003-00146-002	101010	OLIVAR-PICUAL	R	429	24,20	0,23	0,23	0,23		0,23			0,23	0,23
1700000004606957	18-080-003-00146-001	101010	OLIVAR-PICUAL	R	429	21,50	0,02	0,02	0,02		0,02			0,02	0,02

(1) Superficie declarada admisible ajustada con la superficie comprometida.
(2) Factor de penalización valorando el alcance para el tipo de compromiso.

Puede verificar la integridad de una copia de este documento mediante la lectura del código QR adjunto o mediante el acceso a la dirección <https://ws050.juntadeandalucia.es/verificarFirma> indicando el código de VERIFICACIÓN

FIRMADO POR	JUAN JOSE SOLER GARCIA	FECHA	03/07/2024	
	ROCIO GUIJARRO MILLAN			
VERIFICACIÓN	Pk2jm6MP8Q4FQJJZRRTHBNMQA26B8	PÁGINA	912/3256	



APELLIDOS Y NOMBRE / RAZÓN SOCIAL

GARCIA ESPINOSA CAYETANO

NIF
****8588*

EXPEDIENTE
1047942

ANUALIDAD DE PAGO

1ª

IMPORTE POR ANUALIDAD

	2023	2024	2025	2026	2027
IMPORTE MÁXIMO SUBVENCIONABLE	550,34 €	550,34 €	550,34 €	550,34 €	550,34 €
IMPORTE MEDIO DE TRANSFERENCIA (€/ha)	247,90 €	247,90 €	247,90 €	247,90 €	247,90 €

RESUMEN DE UNIDADES

Cód	GRUPO DE PAGO	Sup. Dec. Admisible (ha)	Sup. Comprometida (ha)	Sup. ajustada compromiso (I) (ha)	% sobredec.	Sup. Propuesta (ha)	Importe Declarado	Importe Topado	Importe Propuesto	Importe tras sobredec.
429	OLIVAR	2,22		2,22	0,00	2,22	550,34	550,34	550,34	550,34
TOTAL		2,22	2,22	2,22		2,22	550,34	550,34	550,34	550,34

APLICACIÓN DE REDUCCIONES Y PENALIZACIONES

GRUPO DE PAGO	Importe Calculado	Importe prereduc.	Criterios de subvencionabilidad y compromisos	Presentación tardía	Omisión declaración	Condicionalidad	IMPORTE (Euros) PROPUESTO
OLIVAR	550,34	550,34	0,00	0,00	0,00	0,00	550,34
TOTAL	550,34	550,34					550,34

RESUMEN DE PAGOS

	IMPORTE (Euros)			
	PROPUESTO	FEADER (Eje 2)	MAPA	CAPADR
PROPUESTO	550,34	467,79	53,99	28,56

RECINTOS PROPUESTOS

REF.	REFERENCIA SIGPAC	CULTIVO	DESCRIPCIÓN CULTIVO	S/R	G.PAGO	PEND. MEDIA (%)	SUP. DEC. ADMISIBLE (ha)	SUP. COMPROM. (ha)	SUP. AJUSTADA COMPR.(I) (ha)	SUP. CONV. SIGPAC (ha)	SUP. CERTIF. (ha)	SUP. CAMPO (ha)	SUP. CAMPO DETER. CULT. DECLARADO (ha)	SUP. DEC. REDUCIDA (ha)	SUP. PROPUESTA (ha)
1700000005063914	18-080-003-00130-002	101010	OLIVAR-PICUAL	R	429	13,80	1,82	1,82	1,82		1,82			1,82	1,82
1700000005063917	18-080-003-00130-012	101010	OLIVAR-PICUAL	R	429	35,90	0,22	0,22	0,22		0,22			0,22	0,22
1700000005063921	18-080-003-00132-003	101010	OLIVAR-PICUAL	R	429	24,70	0,18	0,18	0,18		0,18			0,18	0,18

(1) Superficie declarada admisible ajustada con la superficie comprometida.
(2) Factor de penalización valorando el alcance para el tipo de compromiso.

Puede verificar la integridad de una copia de este documento mediante la lectura del código QR adjunto o mediante el acceso a la dirección <https://ws050.juntadeandalucia.es/verificarFirma> indicando el código de VERIFICACIÓN

FIRMADO POR	JUAN JOSE SOLER GARCIA	FECHA	03/07/2024	
	ROCIO GUIJARRO MILLAN			
VERIFICACIÓN	Pk2jm6MP8Q4FQJJZRRTHBNMQA26B8	PÁGINA	913/3256	



APELLIDOS Y NOMBRE / RAZÓN SOCIAL

GARCIA ESPINOSA JOSE MANUEL

NIF
****1321*

EXPEDIENTE
1148247

ANUALIDAD DE PAGO

1ª

IMPORTE POR ANUALIDAD

	2023	2024	2025	2026	2027
IMPORTE MÁXIMO SUBVENCIONABLE	996,56 €	996,56 €	996,56 €	996,56 €	996,56 €
IMPORTE MEDIO DE TRANSFERENCIA (€/ha)	247,90 €	247,90 €	247,90 €	247,90 €	247,90 €

RESUMEN DE UNIDADES

Cód	GRUPO DE PAGO	Sup. Dec. Admisible (ha)	Sup. Comprometida (ha)	Sup. ajustada compromiso (I) (ha)	% sobredec.	Sup. Propuesta (ha)	Importe Declarado	Importe Topado	Importe Propuesto	Importe tras sobredec.
429	OLIVAR	4,02		4,02	0,00	4,02	996,56	996,56	996,56	996,56
TOTAL		4,02	4,02	4,02		4,02	996,56	996,56	996,56	996,56

APLICACIÓN DE REDUCCIONES Y PENALIZACIONES

GRUPO DE PAGO	Importe Calculado	Importe prerreduc.	Criterios de subvencionabilidad y compromisos	Presentación tardía	Omisión declaración	Condicionalidad	IMPORTE (Euros) PROPUESTO
OLIVAR	996,56	996,56	0,00	0,00	0,00	0,00	996,56
TOTAL	996,56	996,56					996,56

RESUMEN DE PAGOS

	IMPORTE (Euros)			
	PROPUESTO	PROPUESTO (Eje 2)	MAPA	CAPADR
	996,56	847,08	97,76	51,72

RECINTOS PROPUESTOS

REF.	REFERENCIA SIGPAC	CULTIVO	DESCRIPCIÓN CULTIVO	S/R	G.PAGO	PEND. MEDIA (%)	SUP. DEC. ADMISIBLE (ha)	SUP. COMPROM. (ha)	SUP. AJUSTADA COMPR.(I) (ha)	SUP. CONV. SIGPAC (ha)	SUP. CERTIE. (ha)	SUP. CAMPO (ha)	SUP. CAMPO DETER. CULT. DECLARADO (ha)	SUP. DEC. REDUCIDA (ha)	SUP. PROPUESTA (ha)
-1508264	18-080-003-00157-003	101010	OLIVAR-PICUAL	S	429	26,10	0,02	0,02	0,02		0,02			0,02	0,02
-1508263	18-080-003-00157-003	101010	OLIVAR-PICUAL	S	429	26,10	0,05	0,05	0,05		0,05			0,05	0,05
-891248	18-080-003-09008-004	101010	OLIVAR-PICUAL	S	429	13,10	0,03	0,03	0,03		0,03			0,03	0,03
1700000004606886	18-080-003-00120-001	101010	OLIVAR-PICUAL	R	429	5,90	1,20	1,20	1,20		1,20			1,20	1,20
1700000004606901	18-080-003-00154-002	101010	OLIVAR-PICUAL	S	429	17,60	0,02	0,02	0,02		0,02			0,02	0,02
1700000004606903	18-080-003-00163-001	101010	OLIVAR-PICUAL	S	429	17,40	0,11	0,11	0,11		0,11			0,11	0,11
1700000004606904	18-080-003-00155-001	101010	OLIVAR-PICUAL	R	429	12,90	0,28	0,28	0,28		0,28			0,28	0,28
1700000004606905	18-080-003-00166-002	101010	OLIVAR-PICUAL	R	429	17,50	0,38	0,38	0,38		0,38			0,38	0,38
1700000004606907	18-080-003-00167-003	101010	OLIVAR-PICUAL	R	429	16,70	0,11	0,11	0,11		0,11			0,11	0,11
1700000004606908	18-080-003-00166-003	101010	OLIVAR-PICUAL	R	429	14,70	0,20	0,20	0,20		0,20			0,20	0,20
1700000004606909	18-080-006-00078-001	101010	OLIVAR-PICUAL	S	429	15,60	0,28	0,28	0,28		0,28			0,28	0,28
1700000004606910	18-080-003-00312-001	101010	OLIVAR-PICUAL	R	429	6,80	0,13	0,13	0,13		0,13			0,13	0,13
1700000004606912	18-080-006-00091-001	101010	OLIVAR-PICUAL	R	429	18,90	1,21	1,21	1,21		1,21			1,21	1,21

(1) Superficie declarada admisible ajustada con la superficie comprometida.
(2) Factor de penalización valorando el alcance para el tipo de compromiso.

Puede verificar la integridad de una copia de este documento mediante la lectura del código QR adjunto o mediante el acceso a la dirección <https://ws050.juntadeandalucia.es/verificarFirma> indicando el código de VERIFICACIÓN

FIRMADO POR	JUAN JOSE SOLER GARCIA	FECHA	03/07/2024	
	ROCIO GUIJARRO MILLAN			
VERIFICACIÓN	Pk2jm6MP8Q4FQJJZRRTHBNMQA26B8	PÁGINA	914/3256	



APELLIDOS Y NOMBRE / RAZÓN SOCIAL

GARCIA FERNANDEZ JOSE ANTONIO

NIF

****8059*

EXPEDIENTE

1207626

ANUALIDAD DE PAGO

1ª

IMPORTE POR ANUALIDAD

	2023	2024	2025	2026	2027
IMPORTE MÁXIMO SUBVENCIONABLE	1.273,55 €	1.273,55 €	1.273,55 €	1.273,55 €	1.273,55 €
IMPORTE MEDIO DE TRANSFERENCIA (€/ha)	262,59 €	262,59 €	262,59 €	262,59 €	262,59 €

RESUMEN DE UNIDADES

Cód	GRUPO DE PAGO	Sup. Dec. Admisible (ha)	Sup. Comprometida (ha)	Sup. ajustada compromiso (l) (ha)	% sobredec.	Sup. Propuesta (ha)	Importe Declarado	Importe Topado	Importe Propuesto	Importe tras sobredec.
429	OLIVAR	4,15		4,15	0,00	4,15	1.028,79	1.028,79	1.028,79	1.028,79
433	FRUTALES REGADÍO	0,70		0,70	0,00	0,70	244,76	244,76	244,76	244,76
TOTAL		4,85	4,85	4,85		4,85	1.273,55	1.273,55	1.273,55	1.273,55

APLICACIÓN DE REDUCCIONES Y PENALIZACIONES

GRUPO DE PAGO	Importe Calculado	Importe prereduc.	Criterios de subvencionabilidad y compromisos	Presentación tardía	Omisión declaración	Condicionalidad	IMPORTE (Euros)
							PROPUESTO
FRUTALES REGADÍO	244,76	244,76	0,00	0,00	0,00	0,00	244,76
OLIVAR	1.028,79	1.028,79	0,00	0,00	0,00	0,00	1.028,79
TOTAL	1.273,55	1.273,55					1.273,55

RESUMEN DE PAGOS

PROPUESTO	IMPORTE (Euros)			
	PROPUESTO	FEADER (Eje 2)	MAPA	CAPADR
PROPUESTO	1.273,55	1.082,52	124,93	66,10

RECINTOS PROPUESTOS

REF.	REFERENCIA SIGPAC	CULTIVO DESCRIPCIÓN CULTIVO	S/R G.PAGO	PEND. MEDIA (%)	SUP. DEC. ADMISIBLE (ha)	SUP. COMPROM. (ha)	SUP. AJUSTADA COMPROM. (l) (ha)	SUP. CONV. SIGPAC (ha)	SUP. CERTIF. (ha)	SUP. CAMPO (ha)	SUP. CAMPO DETER. CULT. DECLARADO (ha)	SUP. DEC. REDUCIDA (ha)	SUP. PROPUESTA (ha)
-805939	18-132-005-00333-001	101194 OLIVAR-LECHIN DE GRANADA	R 429	40,30	0,51	0,51	0,51	0,51	0,51	0,51	0,51	0,51	0,51
1700000006187739	18-132-005-00293-001	101138 OLIVAR-HOJIBLANCA	R 429	36,90	1,03	1,03	1,03	1,03	1,03	1,03	1,03	1,03	1,03
1700000006187740	18-132-005-00311-001	101138 OLIVAR-HOJIBLANCA	R 429	42,00	0,92	0,92	0,92	0,92	0,92	0,92	0,92	0,92	0,92
1700000006187741	18-132-005-00312-001	101138 OLIVAR-HOJIBLANCA	R 429	44,50	0,48	0,48	0,48	0,48	0,48	0,48	0,48	0,48	0,48
1700000006187742	18-132-005-00332-001	101138 OLIVAR-HOJIBLANCA	R 429	35,60	0,50	0,50	0,50	0,50	0,50	0,50	0,50	0,50	0,50
1700000006187743	18-132-005-00334-001	101138 OLIVAR-HOJIBLANCA	R 429	44,40	0,60	0,60	0,60	0,60	0,60	0,60	0,60	0,60	0,60
1700000006187744	18-132-005-00147-001	101138 OLIVAR-HOJIBLANCA	R 429	42,30	0,02	0,02	0,02	0,02	0,02	0,02	0,02	0,02	0,02
1700000006187745	18-132-005-00587-001	101138 OLIVAR-HOJIBLANCA	R 429	35,40	0,09	0,09	0,09	0,09	0,09	0,09	0,09	0,09	0,09
-157114	18-132-005-00311-002	125000 FRUTOS DE CÁSCARA-SIN VARIEDAD	R 433	35,40	0,09	0,09	0,09	0,09	0,09	0,09	0,09	0,09	0,09
-157113	18-132-005-00147-003	104007 ALMENDROS-COMUNA	R 433	18,30	0,01	0,01	0,01	0,01	0,01	0,01	0,01	0,01	0,01
5090037	18-132-005-00334-003	113000 OTROS FRUTALES-SIN VARIEDAD	R 433	23,00	0,03	0,03	0,03	0,03	0,03	0,03	0,03	0,03	0,03
1700000006187746	18-132-005-00147-002	207211 LIMONERO-COMUN	R 433	22,90	0,10	0,10	0,10	0,10	0,10	0,10	0,10	0,10	0,10
1700000006187747	18-132-005-00587-001	206316 NARANJO-WASHINGTON	R 433	35,40	0,38	0,38	0,38	0,38	0,38	0,38	0,38	0,38	0,38
1700000006187748	18-132-005-00147-002	206001 NARANJO-LANE LATE	R 433	22,90	0,05	0,05	0,05	0,05	0,05	0,05	0,05	0,05	0,05
1700000006187749	18-132-005-00007-001	104007 ALMENDROS-COMUNA	R 433	14,60	0,04	0,04	0,04	0,04	0,04	0,04	0,04	0,04	0,04

(1) Superficie declarada admisible ajustada con la superficie comprometida.
(2) Factor de penalización valorando el alcance para el tipo de compromiso.

Puede verificar la integridad de una copia de este documento mediante la lectura del código QR adjunto o mediante el acceso a la dirección <https://ws050.juntadeandalucia.es/verificarFirma> indicando el código de VERIFICACIÓN

FIRMADO POR	JUAN JOSE SOLER GARCIA	FECHA	03/07/2024	
	ROCIO GUIJARRO MILLAN			
VERIFICACIÓN	Pk2jm6MP8Q4FQJJZRRTHBNMQA26B8	PÁGINA	915/3256	



APELLIDOS Y NOMBRE / RAZÓN SOCIAL

García Fernández Jose Carlos

NIF

***4121*

EXPEDIENTE

1256175

ANUALIDAD DE PAGO

1ª

IMPORTE POR ANUALIDAD

	2023	2024	2025	2026	2027
IMPORTE MÁXIMO SUBVENCIONABLE	1.569,14 €	1.569,14 €	1.569,14 €	1.569,14 €	1.569,14 €
IMPORTE MEDIO DE TRANSFERENCIA (€/ha)	151,17 €	151,17 €	151,17 €	151,17 €	151,17 €

RESUMEN DE UNIDADES

Cód	GRUPO DE PAGO	Sup. Dec. Admisible (ha)	Sup. Comprometida (ha)	Sup. ajustada compromiso (I) (ha)	% sobredec.	Sup. Propuesta (ha)	Importe Declarado	Importe Topado	Importe Propuesto	Importe tras sobredec.
426	HERBÁCEOS	10,38		10,38	0,00	10,38	1.569,14	1.569,14	1.569,14	1.569,14
TOTAL		10,38	10,38	10,38		10,38	1.569,14	1.569,14	1.569,14	1.569,14

APLICACIÓN DE REDUCCIONES Y PENALIZACIONES

GRUPO DE PAGO	Importe Calculado	Importe prereduc.	Criterios de subvencionabilidad y compromisos	Presentación tardía	Omisión declaración	Condicionalidad	IMPORTE (Euros) PROPUESTO
HERBÁCEOS	1.569,14	1.569,14	0,00	0,00	0,00	0,00	1.569,14
TOTAL	1.569,14	1.569,14					1.569,14

RESUMEN DE PAGOS

	IMPORTE (Euros)			
	PROPUESTO	FEADER (Eje 2)	MAPA	CAPADR
PROPUESTO	1.569,14	1.333,77	153,93	81,44

RECINTOS PROPUESTOS

REF.	REFERENCIA SIGPAC	CULTIVO	DESCRIPCIÓN CULTIVO	S/R	G.PAGO	PEND. MEDIA (%)	SUP. DEC. ADMISIBLE (ha)	SUP. COMPROM. (ha)	SUP. AJUSTADA COMPR.(I) (ha)	SUP. CONV. SIGPAC (ha)	SUP. CERTIE. (ha)	SUP. CAMPO (ha)	SUP. CAMPO DETER. CULT. DECLARADO (ha)	SUP. DEC. REDUCIDA (ha)	SUP. PROPUESTA (ha)
-1143287	18-167-018-00631-001	5000	CEBADA-SIN VARIEDAD	S	426	1,00	2,21	2,21	2,21		2,21			2,21	2,21
-1143286	18-167-018-00630-001	5000	CEBADA-SIN VARIEDAD	S	426	0,50	2,20	2,20	2,20		2,20			2,20	2,20
5116937	18-100-009-00097-002	52006	VEZA-ADONIS	R	426	2,90	3,59	3,59	3,59		3,59			3,59	3,59
1700000007009754	18-167-018-00178-001	5000	CEBADA-SIN VARIEDAD	S	426	1,00	0,95	0,95	0,95		0,95			0,95	0,95
1700000007009755	18-167-018-00179-001	5000	CEBADA-SIN VARIEDAD	S	426	2,20	0,09	0,09	0,09		0,09			0,09	0,09
1700000007009756	18-167-018-00607-001	5000	CEBADA-SIN VARIEDAD	S	426	0,60	1,25	1,25	1,25		1,25			1,25	1,25
1700000007009757	18-167-018-00608-001	5000	CEBADA-SIN VARIEDAD	S	426	1,00	0,09	0,09	0,09		0,09			0,09	0,09

(1) Superficie declarada admisible ajustada con la superficie comprometida.
(2) Factor de penalización valorando el alcance para el tipo de compromiso.

Puede verificar la integridad de una copia de este documento mediante la lectura del código QR adjunto o mediante el acceso a la dirección <https://ws050.juntadeandalucia.es/verificarFirma> indicando el código de VERIFICACIÓN

FIRMADO POR	JUAN JOSE SOLER GARCIA	FECHA	03/07/2024	
	ROCIO GUIJARRO MILLAN			
VERIFICACIÓN	Pk2jm6MP8Q4FQJJZRRTHBNMQA26B8	PÁGINA	916/3256	



APELLIDOS Y NOMBRE / RAZÓN SOCIAL

GARCIA FERNANDEZ ROBERTO

NIF

***7833*

EXPEDIENTE

1124453

ANUALIDAD DE PAGO

1ª

IMPORTE POR ANUALIDAD

	2023	2024	2025	2026	2027
IMPORTE MÁXIMO SUBVENCIONABLE	2.437,02 €	2.437,02 €	2.437,02 €	2.437,02 €	2.437,02 €
IMPORTE MEDIO DE TRANSFERENCIA (€/ha)	216,24 €	216,24 €	216,24 €	216,24 €	216,24 €

RESUMEN DE UNIDADES

Cód	GRUPO DE PAGO	Sup. Dec. Admisible (ha)	Sup. Comprometida (ha)	Sup. ajustada compromiso (I) (ha)	% sobredec.	Sup. Propuesta (ha)	Importe Declarado	Importe Topado	Importe Propuesto	Importe tras sobredec.
432	FRUTALES SECANO	11,27		11,27	0,00	11,27	2.437,02	2.437,02	2.437,02	2.437,02
TOTAL		11,27	11,27	11,27		11,27	2.437,02	2.437,02	2.437,02	2.437,02

APLICACIÓN DE REDUCCIONES Y PENALIZACIONES

GRUPO DE PAGO	Importe Calculado	Importe prereduc.	Criterios de subvencionabilidad y compromisos	Presentación tardía	Omisión declaración	Condicionalidad	IMPORTE (Euros) PROPUESTO
FRUTALES SECANO	2.437,02	2.437,02	0,00	0,00	1,00	0,00	2.412,65
TOTAL	2.437,02	2.437,02					2.412,65

RESUMEN DE PAGOS

	IMPORTE (Euros)			
	PROPUESTO	FEADER (Eje 2)	MAPA	CAPADR
PROPUESTO	2.412,65	2.050,75	236,68	125,22

RECINTOS PROPUESTOS

REF.	REFERENCIA SIGPAC	CULTIVO	DESCRIPCIÓN CULTIVO	S/R	G.PAGO	PEND. MEDIA (%)	SUP. DEC. ADMISIBLE (ha)	SUP. COMPROM. (ha)	SUP. AJUSTADA COMPR.(I) (ha)	SUP. CONV. SIGPAC (ha)	SUP. CERTIE. (ha)	SUP. CAMPO (ha)	SUP. CAMPO DETER. CULT. DECLARADO (ha)	SUP. DEC. REDUCIDA (ha)	SUP. PROPUESTA (ha)
-1549674	18-144-027-00106-003	104007	ALMENDROS-COMUNA	S	432	47,70	1,12	1,12	1,12		1,12			1,12	1,12
-1549661	18-144-027-00106-001	104007	ALMENDROS-COMUNA	S	432	39,20	3,71	3,71	3,71		3,71			3,71	3,71
-1531897	18-144-027-00045-002	104007	ALMENDROS-COMUNA	S	432	42,80	4,00	4,00	4,00		4,00			4,00	4,00
-1531829	18-144-027-00106-010	218045	HIGUERA-BLANCA	S	432	41,90	2,44	2,44	2,44		2,44			2,44	2,44

INCIDENCIAS

INCIDENCIA DESCRIPCIÓN

256 Solicitud con recintos no declarados en campaña actual con una reducción por omisión de superficie superior al 3% a la dirección <https://ws050.juntadeandalucia.es/verificarFirma> indicando el código de VERIFICACIÓN: CÓDIGO PARA EL PORCENTAJE DE REDUCCIÓN POR OMISIÓN QUE CORRESPONDE A LA SOLICITUD:1

(1) Superficie declarada admisible ajustada con la superficie comprometida.
(2) Factor de penalización valorando el alcance para el tipo de compromiso.

Puede verificar la integridad de una copia de este documento mediante la lectura del código QR adjunto o mediante el acceso a la dirección https://ws050.juntadeandalucia.es/verificarFirma indicando el código de VERIFICACIÓN					
FIRMADO POR	JUAN JOSE SOLER GARCIA		FECHA		03/07/2024
	ROCIO GUIJARRO MILLAN				
VERIFICACIÓN	Pk2jm6MP8Q4FQJJZRRTHBNMQA26B8		PÁGINA		917/3256



APELLIDOS Y NOMBRE / RAZÓN SOCIAL

GARCIA FERRER ESTER MARIA

NIF
****8208*

EXPEDIENTE
1267992

ANUALIDAD DE PAGO
1ª

IMPORTE POR ANUALIDAD

	2023	2024	2025	2026	2027
IMPORTE MÁXIMO SUBVENCIONABLE	5.412,49 €	5.412,49 €	5.412,49 €	5.412,49 €	5.412,49 €
IMPORTE MEDIO DE TRANSFERENCIA (€/ha)	216,24 €	216,24 €	216,24 €	216,24 €	216,24 €

RESUMEN DE UNIDADES

Cód	GRUPO DE PAGO	Sup. Dec. Admisible (ha)	Sup. Comprometida (ha)	Sup. ajustada compromiso (I) (ha)	% sobredec.	Sup. Propuesta (ha)	Importe Declarado	Importe Topado	Importe Propuesto	Importe tras sobredec.
432	FRUTALES SECANO	25,03		25,03	0,00	25,03	5.412,49	5.412,49	5.412,49	5.412,49
TOTAL		25,03	25,03	25,03		25,03	5.412,49	5.412,49	5.412,49	5.412,49

APLICACIÓN DE REDUCCIONES Y PENALIZACIONES

GRUPO DE PAGO	Importe Calculado	Importe prerreduc.	Criterios de subvencionabilidad y compromisos	Presentación tardía	Omisión declaración	Condicionalidad	IMPORTE (Euros) PROPUESTO
FRUTALES SECANO	5.412,49	5.412,49	0,00	0,00	0,00	0,00	5.412,49
TOTAL	5.412,49	5.412,49					5.412,49

RESUMEN DE PAGOS

	IMPORTE (Euros)			
	PROPUESTO	FEADER (Eje 2)	MAPA	CAPADR
PROPUESTO	5.412,49	4.600,62	530,97	280,90

RECINTOS PROPUESTOS

REF.	REFERENCIA SIGPAC	CULTIVO	DESCRIPCIÓN CULTIVO	S/R	G.PAGO	PEND. MEDIA (€)	SUP. DEC. ADMISIBLE (ha)	SUP. COMPROM. (ha)	SUP. AJUSTADA COMPROM. (I) (ha)	SUP. CONV. SIGPAC (ha)	SUP. CERTIE (ha)	SUP. CAMPO (ha)	SUP. CAMPO DETER. CULT. DECLARADO (ha)	SUP. DEC. REDUCIDA (ha)	SUP. PROPUESTA (ha)
-1274580	18-087-006-00214-001	104019	ALMENDROS-GLORIETA	S	432	7,90	4,86	4,86	4,86		4,86			4,86	4,86
-496887	18-087-006-00214-028	104020	ALMENDROS-GUARA	S	432	7,80	0,14	0,14	0,14		0,14			0,14	0,14
1700000004994834	18-087-006-00214-002	104111	ALMENDROS-MAKAKO	S	432	8,00	5,14	5,14	5,14		5,14			5,14	5,14
1700000004994836	18-087-017-00499-005	104020	ALMENDROS-GUARA	S	432	5,90	1,48	1,48	1,48		1,48			1,48	1,48
1700000004994837	18-087-007-00267-001	104007	ALMENDROS-COMUNA	S	432	8,60	1,18	1,18	1,18		1,18			1,18	1,18
1700000004994838	18-087-008-00138-002	104007	ALMENDROS-COMUNA	S	432	17,30	1,51	1,51	1,51		1,51			1,51	1,51
1700000004994839	18-087-006-00238-004	104007	ALMENDROS-COMUNA	S	432	8,40	0,04	0,04	0,04		0,04			0,04	0,04
1700000004994840	18-087-007-00266-001	104007	ALMENDROS-COMUNA	S	432	9,60	0,06	0,06	0,06		0,06			0,06	0,06
1700000004994841	18-087-006-00214-005	104007	ALMENDROS-COMUNA	S	432	9,60	0,11	0,11	0,11		0,11			0,11	0,11
1700000004994842	18-087-006-00238-001	104020	ALMENDROS-GUARA	S	432	7,60	1,56	1,56	1,56		1,56			1,56	1,56
1700000004994843	18-087-006-00238-002	104007	ALMENDROS-COMUNA	S	432	5,60	0,25	0,25	0,25		0,25			0,25	0,25
1700000004994845	18-087-006-00221-002	104020	ALMENDROS-GUARA	S	432	5,30	0,68	0,68	0,68		0,68			0,68	0,68
1700000004994847	18-087-006-00214-019	104007	ALMENDROS-COMUNA	S	432	9,00	0,05	0,05	0,05		0,05			0,05	0,05
1700000005273525	18-087-017-00499-007	104020	ALMENDROS-GUARA	S	432	4,70	0,13	0,13	0,13		0,13			0,13	0,13
1700000005273526	18-087-008-00006-002	104020	ALMENDROS-GUARA	S	432	7,20	1,30	1,30	1,30		1,30			1,30	1,30
1700000005273527	18-087-017-00499-001	104020	ALMENDROS-GUARA	S	432	4,50	1,87	1,87	1,87		1,87			1,87	1,87
1700000005273533	18-087-006-00214-033	104024	ALMENDROS-MARCONA	S	432	5,80	0,28	0,28	0,28		0,28			0,28	0,28
1700000005273534	18-087-008-00138-002	104020	ALMENDROS-GUARA	S	432	17,30	0,63	0,63	0,63		0,63			0,63	0,63
1700000005273535	18-087-007-00271-001	104024	ALMENDROS-MARCONA	S	432	11,10	0,10	0,10	0,10		0,10			0,10	0,10
1700000005273536	18-087-007-00272-001	104024	ALMENDROS-MARCONA	S	432	10,00	1,28	1,28	1,28		1,28			1,28	1,28
1700000005273537	18-087-007-00277-001	104024	ALMENDROS-MARCONA	S	432	10,50	0,83	0,83	0,83		0,83			0,83	0,83
1700000005273539	18-087-008-00006-001	104020	ALMENDROS-GUARA	S	432	8,50	0,45	0,45	0,45		0,45			0,45	0,45
1700000005273540	18-087-006-00222-003	104020	ALMENDROS-GUARA	S	432	7,60	1,10	1,10	1,10		1,10			1,10	1,10

(1) Superficie declarada admisible ajustada con la superficie comprometida.
(2) Factor de penalización valorando el alcance para el tipo de compromiso.

Puede verificar la integridad de una copia de este documento mediante la lectura del código QR adjunto o mediante el acceso a la dirección <https://ws050.juntadeandalucia.es/verificarFirma> indicando el código de VERIFICACIÓN

FIRMADO POR	JUAN JOSE SOLER GARCIA	FECHA	03/07/2024	
	ROCIO GUIJARRO MILLAN			
VERIFICACIÓN	Pk2jm6MP8Q4FQJJZRRTHBNMQA26B8	PÁGINA	918/3256	



INCIDENCIAS

INCIDENCIA DESCRIPCIÓN

- 242 Recinto pendiente de acreditación de titularidad.
Ref:-889299 Recinto:18-087-900-80002-00003 Cultivo:104007 ALMENDROS-COMUNA Secano
Ref:-889333 Recinto:18-087-900-80002-00003 Cultivo:104020 ALMENDROS-GUARA Secano
- 100402 Recinto solicitado no forma parte de ningún organismo de control autorizado para la producción ecológica en Andalucía o fecha de inscripción posterior al plazo establecido (Anexo I. Criterios de Subvencionabilidad. Orden 28 de marzo de 2023).
Ref:1700000004994831 Recinto:18-087-017-00499-00002 Cultivo:104020 ALMENDROS-GUARA Secano
- 100421 Recinto declarado por error para una operación de la 6503, que se ha corregido de oficio marcando la operación correcta, de acuerdo con la fecha de inscripción del recinto en la producción ecológica.
Ref:-1274580 Recinto:18-087-006-00214-00001 Cultivo:104019 ALMENDROS-GLORIETA Secano
Ref:1700000005273533 Recinto:18-087-006-00214-00033 Cultivo:104024 ALMENDROS-MARCONA Secano
Ref:1700000005273535 Recinto:18-087-007-00271-00001 Cultivo:104024 ALMENDROS-MARCONA Secano
Ref:1700000005273536 Recinto:18-087-007-00272-00001 Cultivo:104024 ALMENDROS-MARCONA Secano
Ref:1700000005273537 Recinto:18-087-007-00277-00001 Cultivo:104024 ALMENDROS-MARCONA Secano
Ref:1700000005273539 Recinto:18-087-008-00006-00001 Cultivo:104020 ALMENDROS-GUARA Secano
Ref:1700000005273526 Recinto:18-087-008-00006-00002 Cultivo:104020 ALMENDROS-GUARA Secano
Ref:1700000005273534 Recinto:18-087-008-00138-00002 Cultivo:104020 ALMENDROS-GUARA Secano
Ref:1700000005273527 Recinto:18-087-017-00499-00001 Cultivo:104020 ALMENDROS-GUARA Secano
Ref:1700000005273525 Recinto:18-087-017-00499-00007 Cultivo:104020 ALMENDROS-GUARA Secano
Ref:-889333 Recinto:18-087-900-80002-00003 Cultivo:104020 ALMENDROS-GUARA Secano
- 100424 Solicita recinto que no está comprometido para la operación.
Ref:1700000004994831 Recinto:18-087-017-00499-00002 Cultivo:104020 ALMENDROS-GUARA Secano
Ref:-889299 Recinto:18-087-900-80002-00003 Cultivo:104007 ALMENDROS-COMUNA Secano
Ref:-889333 Recinto:18-087-900-80002-00003 Cultivo:104020 ALMENDROS-GUARA Secano

(1) Superficie declarada admisible ajustada con la superficie comprometida.
(2) Factor de penalización valorando el alcance para el tipo de compromiso.

Puede verificar la integridad de una copia de este documento mediante la lectura del código QR adjunto o mediante el acceso a la dirección <https://ws050.juntadeandalucia.es/verificarFirma> indicando el código de VERIFICACIÓN

FIRMADO POR	JUAN JOSE SOLER GARCIA	FECHA	03/07/2024	
	ROCIO GUIJARRO MILLAN			
VERIFICACIÓN	Pk2jm6MP8Q4FQJJZRRTHBNMQA26B8	PÁGINA	919/3256	



APELLIDOS Y NOMBRE / RAZÓN SOCIAL

GARCIA GALERA FRANCISCO JAVIER

NIF
****8771*

EXPEDIENTE
1095123

ANUALIDAD DE PAGO

1ª

IMPORTE POR ANUALIDAD

	2023	2024	2025	2026	2027
IMPORTE MÁXIMO SUBVENCIONABLE	4.342,10 €	4.342,10 €	4.342,10 €	4.342,10 €	4.342,10 €
IMPORTE MEDIO DE TRANSFERENCIA (€/ha)	216,24 €	216,24 €	216,24 €	216,24 €	216,24 €

RESUMEN DE UNIDADES

Cód	GRUPO DE PAGO	Sup. Dec. Admisible (ha)	Sup. Comprometida (ha)	Sup. ajustada compromiso (1) (ha)	% sobredec.	Sup. Propuesta (ha)	Importe Declarado	Importe Topado	Importe Propuesto	Importe tras sobredec.
432	FRUTALES SECANO	20,08		20,08	0,00	20,08	4.342,10	4.342,10	4.342,10	4.342,10
TOTAL		20,08	20,08	20,08		20,08	4.342,10	4.342,10	4.342,10	4.342,10

APLICACIÓN DE REDUCCIONES Y PENALIZACIONES

GRUPO DE PAGO	Importe Calculado	Importe prereduc.	Criterios de subvencionabilidad y compromisos	Presentación tardía	Omisión declaración	Condicionality	IMPORTE (Euros) PROPUESTO
FRUTALES SECANO	4.342,10	4.342,10	0,00	0,00	0,00	0,00	4.342,10
TOTAL	4.342,10	4.342,10					4.342,10

RESUMEN DE PAGOS

	IMPORTE (Euros)			
	PROPUESTO	FEADER (Eje 2)	MAPA	CAPADR
PROPUESTO	4.342,10	3.690,79	425,96	225,35

RECINTOS PROPUESTOS

REF.	REFERENCIA SIGPAC	CULTIVO	DESCRIPCIÓN CULTIVO	S/R	G.PAGO	PEND. MEDIA (%)	SUP. DEC. ADMISIBLE (ha)	SUP. COMPROM. (ha)	SUP. AJUSTADA COMPROM. (1) (ha)	SUP. CONV. SIGPAC (ha)	SUP. CERTIE (ha)	SUP. CAMPO (ha)	SUP. CAMPO DETER. CULT. DECLARADO (ha)	SUP. DEC. REDUCIDA (ha)	SUP. PROPUESTA (ha)
1700000004873992	18-167-019-00142-001	104043	ALMENDROS-VAIRO	S	432	9,30	0,17	0,17	0,17		0,17			0,17	0,17
1700000004873993	18-167-018-00578-001	104020	ALMENDROS-GUARA	S	432	0,70	10,71	10,71	10,71		10,71			10,71	10,71
1700000004873994	18-167-019-00142-002	104043	ALMENDROS-VAIRO	S	432	8,10	9,20	9,20	9,20		9,20			9,20	9,20

(1) Superficie declarada admisible ajustada con la superficie comprometida.
(2) Factor de penalización valorando el alcance para el tipo de compromiso.

Puede verificar la integridad de una copia de este documento mediante la lectura del código QR adjunto o mediante el acceso a la dirección <https://ws050.juntadeandalucia.es/verificarFirma> indicando el código de VERIFICACIÓN

FIRMADO POR	JUAN JOSE SOLER GARCIA	FECHA	03/07/2024	
	ROCIO GUIJARRO MILLAN			
VERIFICACIÓN	Pk2jm6MP8Q4FQJJZRRTHBNMQA26B8	PÁGINA	920/3256	



APELLIDOS Y NOMBRE / RAZÓN SOCIAL

GARCIA GALERA MARIANO

NIF

***5171*

EXPEDIENTE

1082937

ANUALIDAD DE PAGO

1ª

IMPORTE POR ANUALIDAD

	2023	2024	2025	2026	2027
IMPORTE MÁXIMO SUBVENCIONABLE	708,99 €	708,99 €	708,99 €	708,99 €	708,99 €
IMPORTE MEDIO DE TRANSFERENCIA (€/ha)	247,90 €	247,90 €	247,90 €	247,90 €	247,90 €

RESUMEN DE UNIDADES

Cód	GRUPO DE PAGO	Sup. Dec. Admisible (ha)	Sup. Comprometida (ha)	Sup. ajustada compromiso (1) (ha)	% sobredec.	Sup. Propuesta (ha)	Importe Declarado	Importe Topado	Importe Propuesto	Importe tras sobredec.
429	OLIVAR	2,86		2,86	0,00	2,86	708,99	708,99	708,99	708,99
TOTAL		2,86	2,86	2,86		2,86	708,99	708,99	708,99	708,99

APLICACIÓN DE REDUCCIONES Y PENALIZACIONES

GRUPO DE PAGO	Importe Calculado	Importe prereduc.	Criterios de subvencionabilidad y compromisos	Presentación tardía	Omisión declaración	Condicionalidad	IMPORTE (Euros) PROPUESTO
OLIVAR	708,99	708,99	0,00	0,00	0,00	0,00	708,99
TOTAL	708,99	708,99					708,99

RESUMEN DE PAGOS

	IMPORTE (Euros)			
	PROPUESTO	FEADER (Eje 2)	MAPA	CAPADR
PROPUESTO	708,99	602,64	69,55	36,80

RECINTOS PROPUESTOS

REF.	REFERENCIA SIGPAC	CULTIVO	DESCRIPCIÓN CULTIVO	S/R	G.PAGO	PEND. MEDIA (%)	SUP. DEC. ADMISIBLE (ha)	SUP. COMPROM. (ha)	SUP. AJUSTADA COMPROM. (1) (ha)	SUP. CONV. SIGPAC (ha)	SUP. CERTIE. (ha)	SUP. CAMPO (ha)	SUP. CAMPO DETER. CULT. DECLARADO (ha)	SUP. DEC. REDUCIDA (ha)	SUP. PROPUESTA (ha)
1700000004511439	18-047-015-00351-002	101010	OLIVAR-PICUAL	S	429	6,80	0,32	0,32	0,32		0,32			0,32	0,32
1700000004511440	18-047-015-00388-002	101010	OLIVAR-PICUAL	S	429	8,10	1,04	1,04	1,04		1,04			1,04	1,04
1700000004511441	18-047-015-00470-002	101010	OLIVAR-PICUAL	S	429	7,00	0,41	0,41	0,41		0,41			0,41	0,41
1700000004511442	18-047-013-00393-001	101010	OLIVAR-PICUAL	S	429	8,50	0,38	0,38	0,38		0,38			0,38	0,38
1700000004511443	18-047-015-01214-004	101010	OLIVAR-PICUAL	S	429	18,60	0,15	0,15	0,15		0,15			0,15	0,15
1700000004511444	18-047-013-00247-001	101010	OLIVAR-PICUAL	S	429	8,30	0,55	0,55	0,55		0,55			0,55	0,55
1700000004511445	18-047-013-00263-002	101010	OLIVAR-PICUAL	S	429	16,40	0,01	0,01	0,01		0,01			0,01	0,01

(1) Superficie declarada admisible ajustada con la superficie comprometida.
(2) Factor de penalización valorando el alcance para el tipo de compromiso.

Puede verificar la integridad de una copia de este documento mediante la lectura del código QR adjunto o mediante el acceso a la dirección <https://ws050.juntadeandalucia.es/verificarFirma> indicando el código de VERIFICACIÓN

FIRMADO POR	JUAN JOSE SOLER GARCIA	FECHA	03/07/2024	
	ROCIO GUIJARRO MILLAN			
VERIFICACIÓN	Pk2jm6MP8Q4FQJJZRRTHBNMQA26B8	PÁGINA	921/3256	



<u>APELLIDOS Y NOMBRE / RAZÓN SOCIAL</u>	<u>NIF</u>	<u>EXPEDIENTE</u>	<u>ANUALIDAD DE PAGO</u>
GARCIA GARCIA ANTONIA	****3051*	1009609	1ª
<u>IMPORTE POR ANUALIDAD</u>			

	<u>2023</u>	<u>2024</u>	<u>2025</u>	<u>2026</u>	<u>2027</u>
IMPORTE MÁXIMO SUBVENCIONABLE	800,09 €	800,09 €	800,09 €	800,09 €	800,09 €
IMPORTE MEDIO DE TRANSFERENCIA (€/ha)	216,24 €	216,24 €	216,24 €	216,24 €	216,24 €

RESUMEN DE UNIDADES

<u>Cód</u>	<u>GRUPO DE PAGO</u>	<u>Sup. Dec. Admisible (ha)</u>	<u>Sup. Comprometida (ha)</u>	<u>Sup. ajustada compromiso (1) (ha)</u>	<u>% sobredec.</u>	<u>Sup. Propuesta (ha)</u>	<u>Importe Declarado</u>	<u>Importe Topado</u>	<u>Importe Propuesto</u>	<u>Importe tras sobredec.</u>
432	FRUTALES SECANO	3,70		3,70	0,00	3,70	800,09	800,09	800,09	800,09
TOTAL		3,70	3,70	3,70		3,70	800,09	800,09	800,09	800,09

APLICACIÓN DE REDUCCIONES Y PENALIZACIONES

<u>GRUPO DE PAGO</u>	<u>Importe Calculado</u>	<u>Importe prereduc.</u>	<u>Criterios de subvencionabilidad y compromisos</u>	<u>Presentación tardía</u>	<u>Omisión declaración</u>	<u>Condicionabilidad</u>	<u>IMPORTE (Euros) PROPUESTO</u>
FRUTALES SECANO	800,09	800,09	0,00	0,00	0,00	0,00	800,09
TOTAL	800,09	800,09					800,09

RESUMEN DE PAGOS

	<u>IMPORTE (Euros)</u>			
	<u>PROPUESTO</u>	<u>FEADER (Eje 2)</u>	<u>MAPA</u>	<u>CAPADR</u>
PROPUESTO	800,09	680,08	78,49	41,52

RECINTOS PROPUESTOS

<u>REF.</u>	<u>REFERENCIA SIGPAC</u>	<u>CULTIVO</u>	<u>DESCRIPCIÓN CULTIVO</u>	<u>S/R</u>	<u>G.PAGO</u>	<u>PEND. MEDIA (%)</u>	<u>SUP. DEC. ADMISIBLE (ha)</u>	<u>SUP. COMPROM. (ha)</u>	<u>SUP. AJUSTADA COMPR.(1) (ha)</u>	<u>SUP. CONV. SIGPAC (ha)</u>	<u>SUP. CERTIE. (ha)</u>	<u>SUP. CAMPO (ha)</u>	<u>SUP. CAMPO DETER. CULT. DECLARADO (ha)</u>	<u>SUP. DEC. REDUCIDA (ha)</u>	<u>SUP. PROPUESTA (ha)</u>
1700000004670230	18-059-013-00059-001	104020	ALMENDROS-GUARA	S	432	6,50	2,08	2,08	2,08		2,08			2,08	2,08
1700000004670232	18-059-016-00089-001	104020	ALMENDROS-GUARA	S	432	3,70	1,62	1,62	1,62		1,62			1,62	1,62

INCIDENCIAS

INCIDENCIA DESCRIPCIÓN

- 100422 Recinto declarado por error para una operación de la 6503, que se ha corregido de oficio desmarcando la operación incorrecta, de acuerdo con la fecha de inscripción del recinto en la producción ecológica.
 Ref:1700000004670230 Recinto:18-059-013-00059-00001 Cultivo:104020 ALMENDROS-GUARA Secano
 Ref:1700000004670232 Recinto:18-059-016-00089-00001 Cultivo:104020 ALMENDROS-GUARA Secano

(1) Superficie declarada admisible ajustada con la superficie comprometida.
 (2) Factor de penalización valorando el alcance para el tipo de compromiso.

Puede verificar la integridad de una copia de este documento mediante la lectura del código QR adjunto o mediante el acceso a la dirección <https://ws050.juntadeandalucia.es/verificarFirma> indicando el código de VERIFICACIÓN

FIRMADO POR	JUAN JOSE SOLER GARCIA	FECHA	03/07/2024	
	ROCIO GUIJARRO MILLAN			
VERIFICACIÓN	Pk2jm6MP8Q4FQJJZRRTHBNMQA26B8	PÁGINA	922/3256	



APELLIDOS Y NOMBRE / RAZÓN SOCIAL

GARCIA GARCIA EMILIO JOSE

NIF
***2763*

EXPEDIENTE
1145641

ANUALIDAD DE PAGO
1ª

IMPORTE POR ANUALIDAD

	2023	2024	2025	2026	2027
IMPORTE MÁXIMO SUBVENCIONABLE	860,16 €	860,16 €	860,16 €	860,16 €	860,16 €
IMPORTE MEDIO DE TRANSFERENCIA (€/ha)	349,66 €	349,66 €	349,66 €	349,66 €	349,66 €

RESUMEN DE UNIDADES

Cód	GRUPO DE PAGO	Sup. Dec. Admisible (ha)	Sup. Comprometida (ha)	Sup. ajustada compromiso (1) (ha)	% sobredec.	Sup. Propuesta (ha)	Importe Declarado	Importe Topado	Importe Propuesto	Importe tras sobredec.
433	FRUTALES REGADÍO	2,46		2,46	0,00	2,46	860,16	860,16	860,16	860,16
TOTAL		2,46	2,46	2,46		2,46	860,16	860,16	860,16	860,16

APLICACIÓN DE REDUCCIONES Y PENALIZACIONES

GRUPO DE PAGO	Importe Calculado	Importe prereduc.	Criterios de subvencionabilidad y compromisos	Presentación tardía	Omisión declaración	Condicionalidad	IMPORTE (Euros) PROPUESTO
FRUTALES REGADÍO	860,16	860,16	0,00	0,00	0,00	0,00	860,16
TOTAL	860,16	860,16					860,16

RESUMEN DE PAGOS

	IMPORTE (Euros)			
	PROPUESTO	FEADER (Eje 2)	MAPA	CAPADR
PROPUESTO	860,16	731,14	84,38	44,64

RECINTOS PROPUESTOS

REF.	REFERENCIA SIGPAC	CULTIVO	DESCRIPCIÓN CULTIVO	S/R	G.PAGO	PEND. MEDIA (%)	SUP. DEC. ADMISIBLE (ha)	SUP. COMPROM. (ha)	SUP. AJUSTADA COMPR.(1) (ha)	SUP. CONV. SIGPAC (ha)	SUP. CERTIE. (ha)	SUP. CAMPO (ha)	SUP. CAMPO DETER. CULT. DECLARADO (ha)	SUP. DEC. REDUCIDA (ha)	SUP. PROPUESTA (ha)
1700000004957151	23-070-010-00343-002	104020	ALMENDROS-GUARA	R	433	9,20	0,21	0,21	0,21		0,21			0,21	0,21
1700000004957152	23-070-010-00343-004	104020	ALMENDROS-GUARA	R	433	10,40	0,54	0,54	0,54		0,54			0,54	0,54
1700000004957153	18-199-002-00196-011	104020	ALMENDROS-GUARA	R	433	11,90	1,71	1,71	1,71		1,71			1,71	1,71

(1) Superficie declarada admisible ajustada con la superficie comprometida.
(2) Factor de penalización valorando el alcance para el tipo de compromiso.

Puede verificar la integridad de una copia de este documento mediante la lectura del código QR adjunto o mediante el acceso a la dirección <https://ws050.juntadeandalucia.es/verificarFirma> indicando el código de VERIFICACIÓN

FIRMADO POR	JUAN JOSE SOLER GARCIA	FECHA	03/07/2024	
	ROCIO GUIJARRO MILLAN			
VERIFICACIÓN	Pk2jm6MP8Q4FQJJZRRTHBNMQA26B8	PÁGINA	923/3256	



APELLIDOS Y NOMBRE / RAZÓN SOCIAL

GARCIA GARCIA ISMAEL

NIF
****8458*

EXPEDIENTE
1155257

ANUALIDAD DE PAGO

1ª

IMPORTE POR ANUALIDAD

	2023	2024	2025	2026	2027
IMPORTE MÁXIMO SUBVENCIONABLE	5.573,64 €	5.573,64 €	5.573,64 €	5.573,64 €	5.573,64 €
IMPORTE MEDIO DE TRANSFERENCIA (€/ha)	97,03 €	97,03 €	97,03 €	97,03 €	97,03 €

RESUMEN DE UNIDADES

Cód	GRUPO DE PAGO	Sup. Dec. Admisible (ha)	Sup. Comprometida (ha)	Sup. ajustada compromiso (I) (ha)	% sobredec.	Sup. Propuesta (ha)	Importe Declarado	Importe Topado	Importe Propuesto	Importe tras sobredec.
426	HERBÁCEOS	36,96		36,87	0,00	36,87	5.573,64	5.573,64	5.573,64	5.573,64
434	HERBÁCEOS NO ELEGIBLES	20,57		20,57	0,00	20,57	0,00	0,00	0,00	0,00
TOTAL		57,53	57,44	57,44		57,44	5.573,64	5.573,64	5.573,64	5.573,64

APLICACIÓN DE REDUCCIONES Y PENALIZACIONES

GRUPO DE PAGO	Importe Calculado	Importe prereduc.	Criterios de subvencionabilidad y compromisos	Presentación tardía	Omisión declaración	Condicionalidad	IMPORTE (Euros)
							PROPUESTO
HERBÁCEOS	5.573,64	5.573,64	0,00	0,00	0,00	0,00	5.573,64
HERBÁCEOS NO ELEGIBLES	0,00	0,00	0,00	0,00	0,00	0,00	0,00
TOTAL	5.573,64	5.573,64					5.573,64

RESUMEN DE PAGOS

PROPUESTO	IMPORTE (Euros)			
	PROPUESTO	FEADER (Eje 2)	MAPA	CAPADR
PROPUESTO	5.573,64	4.737,59	546,77	289,28

RECINTOS PROPUESTOS

REF.	REFERENCIA SIGPAC	CULTIVO	DESCRIPCIÓN CULTIVO	S/R G.PAGO	PEND. MEDIA (%)	SUP. DEC. ADMISIBLE (ha)	SUP. COMPROM. (ha)	SUP. AJUSTADA COMPR.(I) (ha)	SUP. CONV. SIGPAC (ha)	SUP. CERTIF. (ha)	SUP. CAMPO (ha)	SUP. CAMPO DETER. CULT. DECLARADO (ha)	SUP. DEC. REDUCIDA (ha)	SUP. PROPUESTA (ha)
-1571671	18-167-010-00029-001	5000	CEBADA-SIN VARIEDAD	S	426	3,90	16,67	16,58	16,58	16,61			16,58	16,58
-1571669	18-167-010-00029-001	53000	YEROS-SIN VARIEDAD	S	426	3,90	2,62	2,62	2,62	2,62			2,62	2,62
-1305764	18-167-010-00029-001	1000	TRIGO BLANDO-SIN VARIEDAD	S	426	3,90	4,21	4,21	4,21	4,22			4,21	4,21
-981212	18-167-010-00029-001	53000	YEROS-SIN VARIEDAD	S	426	3,90	3,27	3,27	3,27	3,28			3,27	3,27
1700000006332445	18-167-007-00173-001	1000	TRIGO BLANDO-SIN VARIEDAD	S	426	2,20	10,19	10,19	10,19	10,19			10,19	10,19
-567717	18-167-010-00029-001	20000	BARBECHO TRADICIONAL-SIN VARIEDAD	S	434	3,90	20,57	20,57	20,57	20,61			20,57	20,57

INCIDENCIAS

INCIDENCIA DESCRIPCIÓN

4272 Verifica que las líneas de declaración de las Solicitudes Únicas no tienen solapes con la capa de Retroactividad Gráfica (ambas de la misma campaña) a nivel de expediente/línea de declaración gráfica de la solicitud.
Ref.-1571671 Recinto:18-167-010-00029-00001 Cultivo: - Agregado de la referencia del recinto.:0 Zona de la referencia del recinto.:0 Superficie solapada.:0,09 Id. Incid.:95941087

(1) Superficie declarada admisible ajustada con la superficie comprometida.
(2) Factor de penalización valorando el alcance para el tipo de compromiso.

Puede verificar la integridad de una copia de este documento mediante la lectura del código QR adjunto o mediante el acceso a la dirección https://ws050.juntadeandalucia.es/verificarFirma indicando el código de VERIFICACIÓN					
FIRMADO POR	JUAN JOSE SOLER GARCIA		FECHA		03/07/2024
	ROCIO GUIJARRO MILLAN				
VERIFICACIÓN	Pk2jm6MP8Q4FQJJZRRTHBNMQA26B8		PÁGINA		924/3256



APELLIDOS Y NOMBRE / RAZÓN SOCIAL

García García Jesús Manuel

NIF

****7029*

EXPEDIENTE

1253919

ANUALIDAD DE PAGO

1ª

IMPORTES POR ANUALIDAD

	2023	2024	2025	2026	2027
IMPORTE MÁXIMO SUBVENCIONABLE	8.649,60 €	8.649,60 €	8.649,60 €	8.649,60 €	8.649,60 €
IMPORTE MEDIO DE TRANSFERENCIA (€/ha)	216,24 €	216,24 €	216,24 €	216,24 €	216,24 €

RESUMEN DE UNIDADES

Cód	GRUPO DE PAGO	Sup. Dec. Admisible (ha)	Sup. Comprometida (ha)	Sup. ajustada compromiso (I) (ha)	% sobredec.	Sup. Propuesta (ha)	Importe Declarado	Importe Topado	Importe Propuesto	Importe tras sobredec.
432	FRUTALES SECANO	51,55		40,00	0,00	40,00	8.649,60	8.649,60	8.649,60	8.649,60
TOTAL		51,55	40,00	40,00		40,00	8.649,60	8.649,60	8.649,60	8.649,60

APLICACIÓN DE REDUCCIONES Y PENALIZACIONES

GRUPO DE PAGO	Importe Calculado	Importe prerreduc.	Criterios de subvencionabilidad y compromisos	Presentación tardía	Omisión declaración	Condicionalidad	IMPORTE (Euros) PROPUESTO
FRUTALES SECANO	8.649,60	8.649,60	0,00	0,00	0,00	0,00	8.649,60
TOTAL	8.649,60	8.649,60					8.649,60

RESUMEN DE PAGOS

	IMPORTE (Euros)			
	PROPUESTO	FEADER (Eje 2)	MAPA	CAPADR
PROPUESTO	8.649,60	7.352,16	848,53	448,91

RECINTOS PROPUESTOS

REF.	REFERENCIA SIGPAC	CULTIVO DESCRIPCIÓN CULTIVO	S/R G.PAGO	PEND. MEDIA (%)	SUP. DEC. ADMISIBLE (ha)	SUP. COMPROM. (ha)	SUP. AJUSTADA COMPROM. (I) (ha)	SUP. CONV. SIGPAC (ha)	SUP. CERTIE (ha)	SUP. CAMPO (ha)	SUP. CAMPO DETER. CULT. DECLARADO (ha)	SUP. DEC. REDUCIDA (ha)	SUP. PROPUESTA (ha)
-1589973	18-167-003-00141-001	104090 ALMENDROS-FILIPO CEO	S 432	2,70	0,48	0,48	0,48		0,48			0,48	0,48
1700000005813863	18-167-003-00134-001	104026 ALMENDROS-MARTA	S 432	3,30	3,30	3,30	3,30		3,30			3,30	3,30
1700000005813873	18-167-003-00141-002	104090 ALMENDROS-FILIPO CEO	S 432	3,40	2,01	2,01	2,01		2,01			2,01	2,01
1700000005813874	18-167-003-00134-002	104026 ALMENDROS-MARTA	S 432	4,10	1,27	1,27	1,27		1,27			1,27	1,27
1700000005813879	18-167-003-00238-001	104057 ALMENDROS-AVIJOR	S 432	2,50	3,02	3,02	3,02		3,02			3,02	3,02
1700000005813881	18-167-003-00181-001	104026 ALMENDROS-MARTA	S 432	3,20	6,27	6,27	6,27		6,27			6,27	6,27
1700000005813894	18-167-004-00051-001	104090 ALMENDROS-FILIPO CEO	S 432	12,30	13,80	13,80	13,80		13,80			13,80	13,80
1700000005813895	18-167-004-00053-001	104020 ALMENDROS-GUARA	S 432	21,10	5,54	5,47	5,47		5,47			5,47	5,47
1700000005813896	18-167-004-00054-001	104090 ALMENDROS-FILIPO CEO	S 432	18,90	4,64	4,64	4,64		4,64			4,64	4,64
1700000005813897	18-167-004-00055-002	104090 ALMENDROS-FILIPO CEO	S 432	14,50	5,18	5,18	5,18		5,18			5,18	5,18
1700000005813900	18-167-003-00141-001	104090 ALMENDROS-FILIPO CEO	S 432	2,70	6,04	6,04	6,04		6,05			6,04	6,04

(1) Superficie declarada admisible ajustada con la superficie comprometida.
(2) Factor de penalización valorando el alcance para el tipo de compromiso.

Puede verificar la integridad de una copia de este documento mediante la lectura del código QR adjunto o mediante el acceso a la dirección <https://ws050.juntadeandalucia.es/verificarFirma> indicando el código de VERIFICACIÓN

FIRMADO POR	JUAN JOSE SOLER GARCIA	FECHA	03/07/2024	
	ROCIO GUIJARRO MILLAN			
VERIFICACIÓN	Pk2jm6MP8Q4FQJJZRRTHBNMQA26B8	PÁGINA	925/3256	



APELLIDOS Y NOMBRE / RAZÓN SOCIAL

GARCIA GARCIA JUAN RAMON

NIF

***2346*

EXPEDIENTE

1138126

ANUALIDAD DE PAGO

1ª

IMPORTE POR ANUALIDAD

	2023	2024	2025	2026	2027
IMPORTE MÁXIMO SUBVENCIONABLE	8.649,60 €	8.649,60 €	8.649,60 €	8.649,60 €	8.649,60 €
IMPORTE MEDIO DE TRANSFERENCIA (€/ha)	216,24 €	216,24 €	216,24 €	216,24 €	216,24 €

RESUMEN DE UNIDADES

Cód	GRUPO DE PAGO	Sup. Dec. Admisible (ha)	Sup. Comprometida (ha)	Sup. ajustada compromiso (I) (ha)	% sobredec.	Sup. Propuesta (ha)	Importe Declarado	Importe Topado	Importe Propuesto	Importe tras sobredec.
432	FRUTALES SECANO	59,88		40,00	0,00	40,00	8.649,60	8.649,60	8.649,60	8.649,60
TOTAL		59,88	40,00	40,00		40,00	8.649,60	8.649,60	8.649,60	8.649,60

APLICACIÓN DE REDUCCIONES Y PENALIZACIONES

GRUPO DE PAGO	Importe Calculado	Importe prerreduc.	Criterios de subvencionabilidad y compromisos	Presentación tardía	Omisión declaración	Condicionalidad	IMPORTE (Euros) PROPUESTO
FRUTALES SECANO	8.649,60	8.649,60	0,00	0,00	0,00	0,00	8.649,60
TOTAL	8.649,60	8.649,60					8.649,60

RESUMEN DE PAGOS

	IMPORTE (Euros)			
	PROPUESTO	FEADER (Eje 2)	MAPA	CAPADR
PROPUESTO	8.649,60	7.352,16	848,53	448,91

RECINTOS PROPUESTOS

REF.	REFERENCIA SIGPAC	CULTIVO DESCRIPCIÓN CULTIVO	S/R G.PAGO	PEND. MEDIA (%)	SUP. DEC. ADMISIBLE (ha)	SUP. COMPROM. (ha)	SUP. AJUSTADA COMPROM. (I) (ha)	SUP. CONV. SIGPAC (ha)	SUP. CERTIE (ha)	SUP. CAMPO (ha)	SUP. CAMPO DETER. CULT. DECLARADO (ha)	SUP. DEC. REDUCIDA (ha)	SUP. PROPUESTA (ha)
-1508082	18-167-018-00149-001	124048 PISTACHO-SIRORA	S 432	2,40	4,60	4,60	4,60		4,60			4,60	4,60
-718568	18-167-019-00091-013	104057 ALMENDROS-AVIJOR	S 432	10,30	1,49	1,49	1,49		1,49			1,49	1,49
1700000007159247	18-167-018-00149-001	124048 PISTACHO-SIRORA	S 432	2,40	3,50	3,50	3,50		3,50			3,50	3,50
1700000007159250	18-167-019-00091-008	104057 ALMENDROS-AVIJOR	S 432	10,80	12,10	12,10	12,10		12,10			12,10	12,10
1700000007159253	18-167-018-00594-001	124048 PISTACHO-SIRORA	S 432	0,70	4,77	4,77	4,77		4,77			4,77	4,77
1700000007159254	18-167-018-00419-001	104057 ALMENDROS-AVIJOR	S 432	1,90	2,31	2,31	2,31		2,31			2,31	2,31
1700000007159255	18-167-018-00591-001	104057 ALMENDROS-AVIJOR	S 432	2,40	7,93	7,93	7,93		7,93			7,93	7,93
1700000007159256	18-167-018-00420-001	104057 ALMENDROS-AVIJOR	S 432	0,80	3,07	3,07	3,07		3,07			3,07	3,07
1700000007159257	18-167-019-00091-001	104057 ALMENDROS-AVIJOR	S 432	6,70	4,35	4,35	4,35		4,35			4,35	4,35
1700000007159258	18-167-019-00089-001	104057 ALMENDROS-AVIJOR	S 432	5,20	4,54	4,50	4,50		4,54			4,50	4,50
1700000007159267	18-167-019-00091-011	104057 ALMENDROS-AVIJOR	S 432	8,10	3,22	3,22	3,22		3,22			3,22	3,22
1700000007159268	18-167-019-00091-012	104057 ALMENDROS-AVIJOR	S 432	6,90	5,14	5,14	5,14		5,14			5,14	5,14
1700000007159269	18-167-019-00091-007	104057 ALMENDROS-AVIJOR	S 432	12,90	2,86	2,86	2,86		2,86			2,86	2,86

INCIDENCIAS

INCIDENCIA DESCRIPCIÓN

- 248 Verifica que los recintos declarados con sistema de explotación regadío corresponden realmente a regadío según SIGPAC.
Ref:1700000007159247 Recinto:18-167-018-00149-00001 Cultivo:124048 PISTACHO-SIRORA Regadío
- 4272 Verifica que las líneas de declaración de las Solicitudes Únicas no tienen solapes con la capa de Retroactividad Gráfica (ambas de la misma campaña) a nivel de expediente/línea de declaración gráfica de la solicitud.
Ref:1700000007159258 Recinto:18-167-019-00089-00001 Cultivo: - Agregado de la referencia del recinto.:0 Zona de la referencia del recinto.:0 Superficie solapada.:0,04 Id. Incid.:95940523

(1) Superficie declarada admisible ajustada con la superficie comprometida.
(2) Factor de penalización valorando el alcance para el tipo de compromiso.

Puede verificar la integridad de una copia de este documento mediante la lectura del código QR adjunto o mediante el acceso a la dirección <https://ws050.juntadeandalucia.es/verificarFirma> indicando el código de VERIFICACIÓN

FIRMADO POR	JUAN JOSE SOLER GARCIA	FECHA	03/07/2024	
	ROCIO GUIJARRO MILLAN			
VERIFICACIÓN	Pk2jm6MP8Q4FQJJZRRTHBNMQA26B8	PÁGINA	926/3256	



APELLIDOS Y NOMBRE / RAZÓN SOCIAL

GARCIA GARCIA MARIA

NIF
****5409*

EXPEDIENTE
1146459

ANUALIDAD DE PAGO

1ª

IMPORTE POR ANUALIDAD

	2023	2024	2025	2026	2027
IMPORTE MÁXIMO SUBVENCIONABLE	1.613,15 €	1.613,15 €	1.613,15 €	1.613,15 €	1.613,15 €
IMPORTE MEDIO DE TRANSFERENCIA (€/ha)	216,24 €	216,24 €	216,24 €	216,24 €	216,24 €

RESUMEN DE UNIDADES

Cód	GRUPO DE PAGO	Sup. Dec. Admisible (ha)	Sup. Comprometida (ha)	Sup. ajustada compromiso (I) (ha)	% sobredec.	Sup. Propuesta (ha)	Importe Declarado	Importe Topado	Importe Propuesto	Importe tras sobredec.
432	FRUTALES SECANO	7,46		7,46	0,00	7,46	1.613,15	1.613,15	1.613,15	1.613,15
TOTAL		7,46	7,46	7,46		7,46	1.613,15	1.613,15	1.613,15	1.613,15

APLICACIÓN DE REDUCCIONES Y PENALIZACIONES

GRUPO DE PAGO	Importe Calculado	Importe prerreduc.	Criterios de subvencionabilidad y compromisos	Presentación tardía	Omisión declaración	Condicionalidad	IMPORTE (Euros) PROPUESTO
FRUTALES SECANO	1.613,15	1.613,15	0,00	0,00	0,00	0,00	1.613,15
TOTAL	1.613,15	1.613,15					1.613,15

RESUMEN DE PAGOS

	IMPORTE (Euros)			
	PROPUESTO	FEADER (Eje 2)	MAPA	CAPADR
PROPUESTO	1.613,15	1.371,18	158,25	83,72

RECINTOS PROPUESTOS

REF.	REFERENCIA SIGPAC	CULTIVO DESCRIPCIÓN CULTIVO	S/R	G.PAGO	PEND. MEDIA (%)	SUP. DEC. ADMISIBLE (ha)	SUP. COMPROM. (ha)	SUP. AJUSTADA COMPROM. (I) (ha)	SUP. CONV. SIGPAC (ha)	SUP. CERTIE (ha)	SUP. CAMPO (ha)	SUP. CAMPO DETER. CULT. DECLARADO (ha)	SUP. DEC. REDUCIDA (ha)	SUP. PROPUESTA (ha)
170000004474622	18-100-011-00005-007	104014 ALMENDROS-FERRAGNES	S	432	12,40	0,48	0,48	0,48		0,48			0,48	0,48
170000004474623	18-100-019-00175-001	104044 ALMENDROS-VERDERETA	S	432	8,60	0,22	0,22	0,22		0,22			0,22	0,22
170000004474624	18-100-011-00005-008	104014 ALMENDROS-FERRAGNES	S	432	11,90	1,45	1,45	1,45		1,45			1,45	1,45
170000004474625	18-100-021-00091-001	104044 ALMENDROS-VERDERETA	S	432	7,20	1,17	1,17	1,17		1,17			1,17	1,17
170000004474626	18-100-019-00176-001	104044 ALMENDROS-VERDERETA	S	432	7,40	1,35	1,35	1,35		1,35			1,35	1,35
170000004474627	18-100-021-00128-001	104009 ALMENDROS-CRISTOMORTO	S	432	5,70	0,24	0,24	0,24		0,24			0,24	0,24
170000004474628	18-100-021-00100-001	104014 ALMENDROS-FERRAGNES	S	432	8,40	1,52	1,52	1,52		1,52			1,52	1,52
170000004474629	18-100-021-00167-003	104014 ALMENDROS-FERRAGNES	S	432	5,70	0,21	0,21	0,21		0,21			0,21	0,21
170000004474630	18-100-021-00134-001	104020 ALMENDROS-GUARA	S	432	6,40	0,82	0,82	0,82		0,82			0,82	0,82

(1) Superficie declarada admisible ajustada con la superficie comprometida.
(2) Factor de penalización valorando el alcance para el tipo de compromiso.

Puede verificar la integridad de una copia de este documento mediante la lectura del código QR adjunto o mediante el acceso a la dirección <https://ws050.juntadeandalucia.es/verificarFirma> indicando el código de VERIFICACIÓN

FIRMADO POR	JUAN JOSE SOLER GARCIA	FECHA	03/07/2024	
	ROCIO GUIJARRO MILLAN			
VERIFICACIÓN	Pk2jm6MP8Q4FQJJZRRTHBNMQA26B8	PÁGINA	927/3256	



APELLIDOS Y NOMBRE / RAZÓN SOCIAL
GARCIA GARCIA TELESFORO

NIF
***9346*

EXPEDIENTE
1035142

ANUALIDAD DE PAGO

RESUMEN DE PAGOS

PROPUESTO	IMPORTE (Euros)			
	PROPUESTO	FEADER (Eje 2)	MAPA	CAPADR
PROPUESTO	0,00	0,00	0,00	0,00

INCIDENCIAS

INCIDENCIA DESCRIPCIÓN

- 100424 Solicita recinto que no está comprometido para la operación.
 Ref:170000003599118 Recinto:18-047-006-00015-00006 Cultivo:104020 ALMENDROS-GUARA Secano
 Ref:170000003599121 Recinto:18-047-006-00138-00003 Cultivo:104020 ALMENDROS-GUARA Secano
 Ref:170000003599120 Recinto:18-047-006-00143-00001 Cultivo:104020 ALMENDROS-GUARA Secano
 Ref:170000003599119 Recinto:18-047-006-00143-00002 Cultivo:104020 ALMENDROS-GUARA Secano
 Ref:170000003599128 Recinto:18-047-006-00182-00001 Cultivo:104020 ALMENDROS-GUARA Secano
 Ref:170000003599129 Recinto:18-047-006-00222-00003 Cultivo:104020 ALMENDROS-GUARA Secano
 Ref:170000003599126 Recinto:18-047-006-00246-00001 Cultivo:104020 ALMENDROS-GUARA Secano
 Ref:170000003599127 Recinto:18-047-006-00272-00004 Cultivo:104020 ALMENDROS-GUARA Secano
 Ref:170000003599124 Recinto:18-047-007-00015-00001 Cultivo:104020 ALMENDROS-GUARA Secano
 Ref:170000003599125 Recinto:18-047-008-00362-00001 Cultivo:104020 ALMENDROS-GUARA Secano
 Ref:170000003599122 Recinto:18-047-009-00153-00001 Cultivo:104020 ALMENDROS-GUARA Secano
 Ref:170000003599123 Recinto:18-167-018-00579-00001 Cultivo:104043 ALMENDROS-VAIRO Secano
- 101008 Expediente sin compromisos vigentes.
Operación:6503.2

(1) Superficie declarada admisible ajustada con la superficie comprometida.
 (2) Factor de penalización valorando el alcance para el tipo de compromiso.

Puede verificar la integridad de una copia de este documento mediante la lectura del código QR adjunto o mediante el acceso a la dirección https://ws050.juntadeandalucia.es/verificarFirma indicando el código de VERIFICACIÓN				
FIRMADO POR	JUAN JOSE SOLER GARCIA	FECHA	03/07/2024	
	ROCIO GUIJARRO MILLAN			
VERIFICACIÓN	Pk2jm6MP8Q4FQJJZRRTHBNBMA26B8	PÁGINA	928/3256	



APELLIDOS Y NOMBRE / RAZÓN SOCIAL	NIF	EXPEDIENTE	ANUALIDAD DE PAGO
GARCIA GARCIA TIT. COMP.EXPOLT.AGRARIA	****1736*	7000020	

RESUMEN DE PAGOS

PROPUESTO	IMPORTE (Euros)			
	PROPUESTO	FEADER (Eje 2)	MAPA	CAPADR
	0,00	0,00	0,00	0,00

INCIDENCIAS

INCIDENCIA DESCRIPCIÓN

- 22 Marca Titularidad compartida, pero su CIF/NIF no existe en el registro de Titularidad compartida.
- 256 Solicitud con recintos no declarados en campaña actual con una reducción por omisión de superficie superior al 3%
CÓDIGO PARA EL PORCENTAJE DE REDUCCIÓN POR OMISIÓN QUE CORRESPONDE A LA SOLICITUD:3
- 2452 Se verifica que el solicitante de las intervenciones 6501,6503 o 6505 no autoriza la consulta datos catastrales a través de la oficina Virtual de catastro (OVC)(Orden de 28 de marzo de 2023, art 6.1.b)
- 4272 Verifica que las líneas de declaración de las Solicitudes Únicas no tienen solapes con la capa de Retroactividad Gráfica (ambas de la misma campaña) a nivel de expediente/línea de declaración gráfica de la solicitud.
Ref:7005649 Recinto:18-167-024-00567-00002 Cultivo: - Agregado de la referencia del recinto.:0 Zona de la referencia del recinto.:0 Superficie solapada.:0,02 Id. Incid.:95948487
- 75022 No autoriza a que, en caso de la devolución por la entidad financiera (retrocesión bancaria) del pago en la cuenta corriente consignada en la solicitud y que está debidamente registrada en el sistema contable GIRO de la Junta de Andalucía, se proceda al pago en cualquier otra cuenta corriente de la titularidad del solicitante vigente en dicho sistema contable.
- 100411 Recinto no admisible por no estar asociado en SIGGAN a una explotación ganadera admisible (Artículo 10 de la Orden de 28 de marzo de 2023).
Ref:7005648 Recinto:18-167-023-00128-00001 Cultivo:62000 PASTOS PERMANENTES DE 5 O MAS AÑOS-SIN VARIEDAD Secano
Ref:7005647 Recinto:18-167-024-00565-00002 Cultivo:62000 PASTOS PERMANENTES DE 5 O MAS AÑOS-SIN VARIEDAD Secano
Ref:7005649 Recinto:18-167-024-00567-00002 Cultivo:62000 PASTOS PERMANENTES DE 5 O MAS AÑOS-SIN VARIEDAD Secano
- 100424 Solicita recinto que no está comprometido para la operación.
Ref:7005648 Recinto:18-167-023-00128-00001 Cultivo:62000 PASTOS PERMANENTES DE 5 O MAS AÑOS-SIN VARIEDAD Secano
Ref:7005647 Recinto:18-167-024-00565-00002 Cultivo:62000 PASTOS PERMANENTES DE 5 O MAS AÑOS-SIN VARIEDAD Secano
Ref:7005649 Recinto:18-167-024-00567-00002 Cultivo:62000 PASTOS PERMANENTES DE 5 O MAS AÑOS-SIN VARIEDAD Secano
- 101008 Expediente sin compromisos vigentes.
Operación:6503.2
- 101111 Verifica que si el titular es una S.C.T.A., S.C.E.C.T., S.A.T. de producción o Titularidad Compartida, en aplicación de la degesividad para el cálculo de la ayuda, se le considera un número de socios
Número de socios:1

(1) Superficie declarada admisible ajustada con la superficie comprometida.
(2) Factor de penalización valorando el alcance para el tipo de compromiso.

Puede verificar la integridad de una copia de este documento mediante la lectura del código QR adjunto o mediante el acceso a la dirección https://ws050.juntadeandalucia.es/verificarFirma indicando el código de VERIFICACIÓN				
FIRMADO POR	JUAN JOSE SOLER GARCIA	FECHA	03/07/2024	
	ROCIO GUIJARRO MILLAN			
VERIFICACIÓN	Pk2jm6MP8Q4FQJJRRTHBNMQA26B8	PÁGINA	929/3256	



APELLIDOS Y NOMBRE / RAZÓN SOCIAL
GARCIA GIMENEZ MARINO

NIF
****7284*

EXPEDIENTE
1183203

ANUALIDAD DE PAGO
1ª

IMPORTE POR ANUALIDAD

	2023	2024	2025	2026	2027
IMPORTE MÁXIMO SUBVENCIONABLE	5.365,22 €	5.365,22 €	5.365,22 €	5.365,22 €	5.365,22 €
IMPORTE MEDIO DE TRANSFERENCIA (€/ha)	71,54 €	71,54 €	71,54 €	71,54 €	71,54 €

RESUMEN DE UNIDADES

Cód	GRUPO DE PAGO	Sup. Dec. Admisible (ha)	Sup. Comprometida (ha)	Sup. ajustada compromiso (1) (ha)	% sobredec.	Sup. Propuesta (ha)	Importe Declarado	Importe Topado	Importe Propuesto	Importe tras sobredec.
428	PASTOS ASOCIADOS A GANADERÍA ECOLÓGICA	123,22		75,00	0,00	75,00	6.161,25	5.365,22	5.365,22	5.365,22
TOTAL		123,22	75,00	75,00		75,00	6.161,25	5.365,22	5.365,22	5.365,22

APLICACIÓN DE REDUCCIONES Y PENALIZACIONES

GRUPO DE PAGO	Importe Calculado	Importe prereduc.	Criterios de subvencionabilidad y compromisos	Presentación tardía	Omisión declaración	Condicionalidad	IMPORTE (Euros) PROPUESTO
PASTOS ASOCIADOS A GANADERÍA	5.365,22	5.365,22	0,00	0,00	0,00	0,00	5.365,22
TOTAL	5.365,22	5.365,22					5.365,22

RESUMEN DE PAGOS

	IMPORTE (Euros)			
	PROPUESTO	FEADER (Eje 2)	MAPA	CAPADR
PROPUESTO	5.365,22	4.560,44	526,33	278,45

RECINTOS PROPUESTOS

REF.	REFERENCIA SIGPAC	CULTIVO	DESCRIPCIÓN CULTIVO	S/R	G.PAGO	PEND. MEDIA (%)	SUP. DEC. ADMISIBLE (ha)	SUP. COMPROM. (ha)	SUP. AJUSTADA COMPR.(1) (ha)	SUP. CONV. SIGPAC (ha)	SUP. CERTIF. (ha)	SUP. CAMPO (ha)	SUP. CAMPO DECLARADO (ha)	SUP. DEC. REDUCIDA (ha)	SUP. PROPUESTA (ha)
1700000006760777	18-051-004-00037-002	62000	PASTOS PERMANENTES DE 5 O MAS AÑOS-SIN VARIEDAD	S	428	44,10	91,69	91,69	91,69		122,25			91,69	91,69
1700000006760778	18-051-004-00037-011	62000	PASTOS PERMANENTES DE 5 O MAS AÑOS-SIN VARIEDAD	S	428	39,70	31,53	31,53	31,53		42,04			31,53	31,53

(1) Superficie declarada admisible ajustada con la superficie comprometida.
(2) Factor de penalización valorando el alcance para el tipo de compromiso.

Puede verificar la integridad de una copia de este documento mediante la lectura del código QR adjunto o mediante el acceso a la dirección https://ws050.juntadeandalucia.es/verificarFirma indicando el código de VERIFICACIÓN				
FIRMADO POR	JUAN JOSE SOLER GARCIA	FECHA	03/07/2024	
	ROCIO GUIJARRO MILLAN			
VERIFICACIÓN	Pk2jm6MP8Q4FQJJZRRTHBNMQA26B8		PÁGINA	930/3256



Datos considerados para el Cálculo de la Carga Ganadera mínima y máxima del expediente

Explotación	Especie	Inscrito en Sipea y Admisible	Ugm Calculada para CG Mínima	Ugm Calculada para CG Máxima
ES18050000029	BOVINA	SI	19,56	19,56
			19,56	19,56

Superficie determinada para Cálculo Carga Ganadera Mínima: 123,22 ha

Superficie determinada para Cálculo Carga Ganadera Máxima: 123,22 ha

Carga Ganadera Mínima Expediente: 0,16 ugm/ha

Carga Ganadera Máxima Expediente: 0,16 ugm/ha

Los importes del Grupo de Pago de pastos de este expediente han sido ajustados por no llegar a la carga ganadera mínima de 0,3

Recintos Determinados para el Cálculo de Garga Ganadera Mínima

REF.	REFERENCIA SIGPAC	CULTIVO	DESCRIPCIÓN CULTIVO	S/R	SUP. PROPUESTA (ha)
1700000006760777	18-051-004-00037-00002	62000	PASTOS PERMANENTES DE 5 O MAS AÑOS-SIN VARIEDAD	S	91,69
1700000006760778	18-051-004-00037-00011	62000	PASTOS PERMANENTES DE 5 O MAS AÑOS-SIN VARIEDAD	S	31,53

Recintos Determinados para el Cálculo de Garga Ganadera Máxima

REF.	REFERENCIA SIGPAC	CULTIVO	DESCRIPCIÓN CULTIVO	S/R	SUP. PROPUESTA (ha)
1700000006760777	18-051-004-00037-00002	62000	PASTOS PERMANENTES DE 5 O MAS AÑOS-SIN VARIEDAD	S	91,69
1700000006760778	18-051-004-00037-00011	62000	PASTOS PERMANENTES DE 5 O MAS AÑOS-SIN VARIEDAD	S	31,53

(1) Superficie declarada admisible ajustada con la superficie comprometida.
(2) Factor de penalización valorando el alcance para el tipo de compromiso.

Puede verificar la integridad de una copia de este documento mediante la lectura del código QR adjunto o mediante el acceso a la dirección <https://ws050.juntadeandalucia.es/verificarFirma> indicando el código de VERIFICACIÓN

FIRMADO POR	JUAN JOSE SOLER GARCIA	FECHA	03/07/2024	
	ROCIO GUIJARRO MILLAN			
VERIFICACIÓN	Pk2jm6MP8Q4FQJJZRRRTHBNMQA26B8	PÁGINA	931/3256	



APELLIDOS Y NOMBRE / RAZÓN SOCIAL
GARCIA GOMEZ ANTONIO

NIF
***2167*

EXPEDIENTE
1237187

ANUALIDAD DE PAGO
1ª

IMPORTE POR ANUALIDAD

	2023	2024	2025	2026	2027
IMPORTE MÁXIMO SUBVENCIONABLE	416,10 €	416,10 €	416,10 €	416,10 €	416,10 €
IMPORTE MEDIO DE TRANSFERENCIA (€/ha)	349,66 €	349,66 €	349,66 €	349,66 €	349,66 €

RESUMEN DE UNIDADES

Cód	GRUPO DE PAGO	Sup. Dec. Admisible (ha)	Sup. Comprometida (ha)	Sup. ajustada compromiso (1) (ha)	% sobredec.	Sup. Propuesta (ha)	Importe Declarado	Importe Topado	Importe Propuesto	Importe tras sobredec.
433	FRUTALES REGADÍO	1,19		1,19	0,00	1,19	416,10	416,10	416,10	416,10
TOTAL		1,19	1,19	1,19		1,19	416,10	416,10	416,10	416,10

APLICACIÓN DE REDUCCIONES Y PENALIZACIONES

GRUPO DE PAGO	Importe Calculado	Importe prereduc.	Criterios de subvencionabilidad y compromisos	Presentación tardía	Omisión declaración	Condicionalidad	IMPORTE (Euros) PROPUESTO
FRUTALES REGADÍO	416,10	416,10	0,00	0,00	0,00	0,00	416,10
TOTAL	416,10	416,10					416,10

RESUMEN DE PAGOS

	IMPORTE (Euros)			
	PROPUESTO	FEADER (Eje 2)	MAPA	CAPADR
PROPUESTO	416,10	353,69	40,82	21,59

RECINTOS PROPUESTOS

REF.	REFERENCIA SIGPAC	CULTIVO	DESCRIPCIÓN CULTIVO	S/R	G.PAGO	PEND. MEDIA (%)	SUP. DEC. ADMISIBLE (ha)	SUP. COMPROM. (ha)	SUP. AJUSTADA COMPR.(1) (ha)	SUP. CONV. SIGPAC (ha)	SUP. CERTIE. (ha)	SUP. CAMPO (ha)	SUP. CAMPO DETER. CULT. DECLARADO (ha)	SUP. DEC. REDUCIDA (ha)	SUP. PROPUESTA (ha)
1700000005656828	18-078-004-00020-001	105042	MELOCOTONEROS-CARSON	R	433	6,40	0,22	0,22	0,22		0,22			0,22	0,22
1700000005656830	18-078-004-00096-002	105211	MELOCOTONEROS-CATHERINA	R	433	3,60	0,75	0,75	0,75		0,75			0,75	0,75
1700000005656831	18-078-004-00096-005	105042	MELOCOTONEROS-CARSON	R	433	3,30	0,22	0,22	0,22		0,22			0,22	0,22

(1) Superficie declarada admisible ajustada con la superficie comprometida.
(2) Factor de penalización valorando el alcance para el tipo de compromiso.

Puede verificar la integridad de una copia de este documento mediante la lectura del código QR adjunto o mediante el acceso a la dirección <https://ws050.juntadeandalucia.es/verificarFirma> indicando el código de VERIFICACIÓN

FIRMADO POR	JUAN JOSE SOLER GARCIA	FECHA	03/07/2024	
	ROCIO GUIJARRO MILLAN			
VERIFICACIÓN	Pk2jm6MP8Q4FQJJZRRTHBNMQA26B8	PÁGINA	932/3256	



APELLIDOS Y NOMBRE / RAZÓN SOCIAL
GARCIA GRANADOS ANA

NIF
***6758*

EXPEDIENTE
1283861

ANUALIDAD DE PAGO

RESUMEN DE PAGOS

PROPUESTO	IMPORTE (Euros)			
	PROPUESTO	FEADER (Eje 2)	MAPA	CAPADR
	0,00	0,00	0,00	0,00

INCIDENCIAS

INCIDENCIA DESCRIPCIÓN

- 100401 Solicitante no inscrito en un organismo de control autorizado para la producción ecológica en Andalucía (Anexo I. Criterios de Subvencionabilidad. Orden 28 de marzo de 2023).
- 100402 Recinto solicitado no forma parte de ningún organismo de control autorizado para la producción ecológica en Andalucía o fecha de inscripción posterior al plazo establecido (Anexo I. Criterios de Subvencionabilidad. Orden 28 de marzo de 2023).
 Ref:1700000006047776 Recinto:18-054-001-00021-00001 Cultivo:101010 OLIVAR-PICUAL Secano
 Ref:1700000006047777 Recinto:18-054-001-00029-00001 Cultivo:101010 OLIVAR-PICUAL Secano
 Ref:1700000006047778 Recinto:18-054-001-00209-00001 Cultivo:101010 OLIVAR-PICUAL Secano
 Ref:1700000006047779 Recinto:18-054-001-00216-00001 Cultivo:101010 OLIVAR-PICUAL Secano
 Ref:1700000006047780 Recinto:18-054-001-00241-00001 Cultivo:101010 OLIVAR-PICUAL Secano
 Ref:1700000006047781 Recinto:18-054-001-00242-00001 Cultivo:101010 OLIVAR-PICUAL Secano
 Ref:1700000006047782 Recinto:18-054-001-00268-00002 Cultivo:101010 OLIVAR-PICUAL Secano
 Ref:1700000006047783 Recinto:18-054-001-00269-00002 Cultivo:101010 OLIVAR-PICUAL Secano
 Ref:1700000006047784 Recinto:18-054-001-00270-00001 Cultivo:101010 OLIVAR-PICUAL Secano
 Ref:1700000006047785 Recinto:18-054-001-00331-00001 Cultivo:101010 OLIVAR-PICUAL Secano
- 100424 Solicita recinto que no está comprometido para la operación.
 Ref:1700000006047776 Recinto:18-054-001-00021-00001 Cultivo:101010 OLIVAR-PICUAL Secano
 Ref:1700000006047777 Recinto:18-054-001-00029-00001 Cultivo:101010 OLIVAR-PICUAL Secano
 Ref:1700000006047778 Recinto:18-054-001-00209-00001 Cultivo:101010 OLIVAR-PICUAL Secano
 Ref:1700000006047779 Recinto:18-054-001-00216-00001 Cultivo:101010 OLIVAR-PICUAL Secano
 Ref:1700000006047780 Recinto:18-054-001-00241-00001 Cultivo:101010 OLIVAR-PICUAL Secano
 Ref:1700000006047781 Recinto:18-054-001-00242-00001 Cultivo:101010 OLIVAR-PICUAL Secano
 Ref:1700000006047782 Recinto:18-054-001-00268-00002 Cultivo:101010 OLIVAR-PICUAL Secano
 Ref:1700000006047783 Recinto:18-054-001-00269-00002 Cultivo:101010 OLIVAR-PICUAL Secano
 Ref:1700000006047784 Recinto:18-054-001-00270-00001 Cultivo:101010 OLIVAR-PICUAL Secano
 Ref:1700000006047785 Recinto:18-054-001-00331-00001 Cultivo:101010 OLIVAR-PICUAL Secano
- 101008 Expediente sin compromisos vigentes.
Operación:6503.2

(1) Superficie declarada admisible ajustada con la superficie comprometida.
 (2) Factor de penalización valorando el alcance para el tipo de compromiso.

Puede verificar la integridad de una copia de este documento mediante la lectura del código QR adjunto o mediante el acceso a la dirección https://ws050.juntadeandalucia.es/verificarFirma indicando el código de VERIFICACIÓN				
FIRMADO POR	JUAN JOSE SOLER GARCIA	FECHA	03/07/2024	
	ROCIO GUIJARRO MILLAN			
VERIFICACIÓN	Pk2jm6MP8Q4FQJJZRRTHBNMQA26B8		PÁGINA	933/3256



APELLIDOS Y NOMBRE / RAZÓN SOCIAL

GARCIA GUERRERO ANGIUSTIAS

NIF
***0235*

EXPEDIENTE
1114420

ANUALIDAD DE PAGO
1ª

IMPORTE POR ANUALIDAD

	2023	2024	2025	2026	2027
IMPORTE MÁXIMO SUBVENCIONABLE	1.233,55 €	1.233,55 €	1.233,55 €	1.233,55 €	1.233,55 €
IMPORTE MEDIO DE TRANSFERENCIA (€/ha)	151,17 €	151,17 €	151,17 €	151,17 €	151,17 €

RESUMEN DE UNIDADES

Cód	GRUPO DE PAGO	Sup. Dec. Admisible (ha)	Sup. Comprometida (ha)	Sup. ajustada compromiso (I) (ha)	% sobredec.	Sup. Propuesta (ha)	Importe Declarado	Importe Topado	Importe Propuesto	Importe tras sobredec.
426	HERBÁCEOS	8,16		8,16	0,00	8,16	1.233,55	1.233,55	1.233,55	1.233,55
TOTAL		8,16	8,16	8,16		8,16	1.233,55	1.233,55	1.233,55	1.233,55

APLICACIÓN DE REDUCCIONES Y PENALIZACIONES

GRUPO DE PAGO	Importe Calculado	Importe prereduc.	Criterios de subvencionabilidad y compromisos	Presentación tardía	Omisión declaración	Condicionalidad	IMPORTE (Euros) PROPUESTO
HERBÁCEOS	1.233,55	1.233,55	0,00	0,00	0,00	0,00	1.233,55
TOTAL	1.233,55	1.233,55					1.233,55

RESUMEN DE PAGOS

	IMPORTE (Euros)			
	PROPUESTO	FEADER (Eje 2)	MAPA	CAPADR
PROPUESTO	1.233,55	1.048,52	121,01	64,02

RECINTOS PROPUESTOS

REF.	REFERENCIA SIGPAC	CULTIVO	DESCRIPCIÓN CULTIVO	S/R	G.PAGO	PEND. MEDIA (%)	SUP. DEC. ADMISIBLE (ha)	SUP. COMPROM. (ha)	SUP. AJUSTADA COMPR.(I) (ha)	SUP. CONV. SIGPAC (ha)	SUP. CERTIE. (ha)	SUP. CAMPO (ha)	SUP. CAMPO DETER. CULT. DECLARADO (ha)	SUP. DEC. REDUCIDA (ha)	SUP. PROPUESTA (ha)
1700000006853080	18-149-006-00006-001	5000	CEBADA-SIN VARIEDAD	S	426	3,70	1,40	1,40	1,40		1,40			1,40	1,40
1700000006853088	18-149-006-00020-001	40079	GUISANTES-CARTOUCHE	S	426	3,60	2,18	2,18	2,18		2,18			2,18	2,18
1700000006853091	18-149-008-00015-001	1000	TRIGO BLANDO-SIN VARIEDAD	S	426	4,30	0,29	0,29	0,29		0,29			0,29	0,29
1700000006853092	18-149-010-00068-003	5000	CEBADA-SIN VARIEDAD	S	426	10,60	1,41	1,41	1,41		1,41			1,41	1,41
1700000006853098	18-149-006-00009-002	40079	GUISANTES-CARTOUCHE	S	426	3,40	2,88	2,88	2,88		2,88			2,88	2,88

(1) Superficie declarada admisible ajustada con la superficie comprometida.
(2) Factor de penalización valorando el alcance para el tipo de compromiso.

Puede verificar la integridad de una copia de este documento mediante la lectura del código QR adjunto o mediante el acceso a la dirección <https://ws050.juntadeandalucia.es/verificarFirma> indicando el código de VERIFICACIÓN

FIRMADO POR	JUAN JOSE SOLER GARCIA	FECHA	03/07/2024	
	ROCIO GUIJARRO MILLAN			
VERIFICACIÓN	Pk2jm6MP8Q4FQJJZRRTHBNMQA26B8	PÁGINA	934/3256	



INCIDENCIAS

INCIDENCIA DESCRIPCIÓN

242	<p>Recinto pendiente de acreditación de titularidad.</p> <p>Ref:170000006853156 Recinto:18-100-024-00023-00002 Cultivo:104020 ALMENDROS-GUARA Secano</p> <p>Ref:170000006853158 Recinto:18-100-024-00023-00003 Cultivo:104020 ALMENDROS-GUARA Secano</p> <p>Ref:170000006853150 Recinto:18-100-025-00017-00001 Cultivo:104020 ALMENDROS-GUARA Secano</p> <p>Ref:170000006853151 Recinto:18-100-025-00018-00001 Cultivo:104020 ALMENDROS-GUARA Secano</p> <p>Ref:170000006853152 Recinto:18-100-025-00024-00001 Cultivo:104020 ALMENDROS-GUARA Secano</p> <p>Ref:-1602323 Recinto:18-100-025-00026-00001 Cultivo:104020 ALMENDROS-GUARA Secano</p> <p>Ref:170000006853148 Recinto:18-100-025-00026-00001 Cultivo:104020 ALMENDROS-GUARA Secano</p> <p>Ref:170000006853153 Recinto:18-100-025-00026-00002 Cultivo:104020 ALMENDROS-GUARA Secano</p> <p>Ref:170000006853154 Recinto:18-100-025-00026-00003 Cultivo:104020 ALMENDROS-GUARA Secano</p> <p>Ref:170000006853157 Recinto:18-100-025-00026-00009 Cultivo:104020 ALMENDROS-GUARA Secano</p> <p>Ref:-802253 Recinto:18-149-006-00004-00003 Cultivo:5000 CEBADA-SIN VARIEDAD Secano</p> <p>Ref:170000006853097 Recinto:18-149-006-00009-00003 Cultivo:40079 GUI SANTES-CARTOUCHE Secano</p> <p>Ref:170000006853086 Recinto:18-149-006-00014-00001 Cultivo:5000 CEBADA-SIN VARIEDAD Secano</p> <p>Ref:170000006853105 Recinto:18-149-006-00143-00001 Cultivo:5000 CEBADA-SIN VARIEDAD Secano</p> <p>Ref:170000006853084 Recinto:18-149-006-00146-00005 Cultivo:40079 GUI SANTES-CARTOUCHE Secano</p> <p>Ref:170000006853090 Recinto:18-149-006-00146-00010 Cultivo:5000 CEBADA-SIN VARIEDAD Secano</p> <p>Ref:170000006853079 Recinto:18-149-007-00001-00003 Cultivo:8000 AVENA-SIN VARIEDAD Secano</p> <p>Ref:170000006853083 Recinto:18-149-007-00005-00002 Cultivo:1000 TRIGO BLANDO-SIN VARIEDAD Secano</p> <p>Ref:170000006853093 Recinto:18-149-007-00005-00003 Cultivo:1000 TRIGO BLANDO-SIN VARIEDAD Secano</p> <p>Ref:170000006853102 Recinto:18-149-007-00005-00004 Cultivo:8000 AVENA-SIN VARIEDAD Secano</p> <p>Ref:170000006853096 Recinto:18-149-008-00012-00001 Cultivo:5000 CEBADA-SIN VARIEDAD Secano</p> <p>Ref:-82190 Recinto:18-149-008-00012-00002 Cultivo:8000 AVENA-SIN VARIEDAD Secano</p> <p>Ref:-1495696 Recinto:18-149-008-00012-00002 Cultivo:20000 BARBECHO TRADICIONAL-SIN VARIEDAD Secano</p> <p>Ref:-1495663 Recinto:18-149-008-00012-00002 Cultivo:40079 GUI SANTES-CARTOUCHE Secano</p> <p>Ref:-1496428 Recinto:18-149-008-00012-00002 Cultivo:40079 GUI SANTES-CARTOUCHE Secano</p> <p>Ref:170000006853094 Recinto:18-149-008-00012-00010 Cultivo:5000 CEBADA-SIN VARIEDAD Secano</p> <p>Ref:170000006853087 Recinto:18-149-009-00004-00003 Cultivo:5000 CEBADA-SIN VARIEDAD Secano</p> <p>Ref:170000006853100 Recinto:18-149-009-60001-00001 Cultivo:40079 GUI SANTES-CARTOUCHE Secano</p> <p>Ref:170000006853081 Recinto:18-149-010-00070-00008 Cultivo:1000 TRIGO BLANDO-SIN VARIEDAD Secano</p> <p>Ref:170000006853082 Recinto:18-149-010-00077-00001 Cultivo:1000 TRIGO BLANDO-SIN VARIEDAD Secano</p> <p>Ref:170000006853089 Recinto:18-149-010-00080-00002 Cultivo:5000 CEBADA-SIN VARIEDAD Secano</p>
100424	<p>Solicita recinto que no está comprometido para la operación.</p> <p>Ref:170000006853156 Recinto:18-100-024-00023-00002 Cultivo:104020 ALMENDROS-GUARA Secano</p> <p>Ref:170000006853158 Recinto:18-100-024-00023-00003 Cultivo:104020 ALMENDROS-GUARA Secano</p> <p>Ref:170000006853150 Recinto:18-100-025-00017-00001 Cultivo:104020 ALMENDROS-GUARA Secano</p> <p>Ref:170000006853151 Recinto:18-100-025-00018-00001 Cultivo:104020 ALMENDROS-GUARA Secano</p> <p>Ref:170000006853152 Recinto:18-100-025-00024-00001 Cultivo:104020 ALMENDROS-GUARA Secano</p> <p>Ref:-1602323 Recinto:18-100-025-00026-00001 Cultivo:104020 ALMENDROS-GUARA Secano</p> <p>Ref:170000006853148 Recinto:18-100-025-00026-00001 Cultivo:104020 ALMENDROS-GUARA Secano</p> <p>Ref:170000006853153 Recinto:18-100-025-00026-00002 Cultivo:104020 ALMENDROS-GUARA Secano</p> <p>Ref:170000006853154 Recinto:18-100-025-00026-00003 Cultivo:104020 ALMENDROS-GUARA Secano</p> <p>Ref:170000006853157 Recinto:18-100-025-00026-00009 Cultivo:104020 ALMENDROS-GUARA Secano</p> <p>Ref:-802253 Recinto:18-149-006-00004-00003 Cultivo:5000 CEBADA-SIN VARIEDAD Secano</p> <p>Ref:170000006853097 Recinto:18-149-006-00009-00003 Cultivo:40079 GUI SANTES-CARTOUCHE Secano</p> <p>Ref:170000006853086 Recinto:18-149-006-00014-00001 Cultivo:5000 CEBADA-SIN VARIEDAD Secano</p> <p>Ref:170000006853105 Recinto:18-149-006-00143-00001 Cultivo:5000 CEBADA-SIN VARIEDAD Secano</p> <p>Ref:170000006853084 Recinto:18-149-006-00146-00005 Cultivo:40079 GUI SANTES-CARTOUCHE Secano</p> <p>Ref:170000006853090 Recinto:18-149-006-00146-00010 Cultivo:5000 CEBADA-SIN VARIEDAD Secano</p> <p>Ref:170000006853079 Recinto:18-149-007-00001-00003 Cultivo:8000 AVENA-SIN VARIEDAD Secano</p> <p>Ref:170000006853083 Recinto:18-149-007-00005-00002 Cultivo:1000 TRIGO BLANDO-SIN VARIEDAD Secano</p> <p>Ref:170000006853093 Recinto:18-149-007-00005-00003 Cultivo:1000 TRIGO BLANDO-SIN VARIEDAD Secano</p> <p>Ref:170000006853102 Recinto:18-149-007-00005-00004 Cultivo:8000 AVENA-SIN VARIEDAD Secano</p> <p>Ref:170000006853096 Recinto:18-149-008-00012-00001 Cultivo:5000 CEBADA-SIN VARIEDAD Secano</p> <p>Ref:-82190 Recinto:18-149-008-00012-00002 Cultivo:8000 AVENA-SIN VARIEDAD Secano</p> <p>Ref:-1495696 Recinto:18-149-008-00012-00002 Cultivo:20000 BARBECHO TRADICIONAL-SIN VARIEDAD Secano</p> <p>Ref:-1495663 Recinto:18-149-008-00012-00002 Cultivo:40079 GUI SANTES-CARTOUCHE Secano</p>

(1) Superficie declarada admisible ajustada con la superficie comprometida.
 (2) Factor de penalización valorando el alcance para el tipo de compromiso.

Puede verificar la integridad de una copia de este documento mediante la lectura del código QR adjunto o mediante el acceso a la dirección <https://ws050.juntadeandalucia.es/verificarFirma> indicando el código de VERIFICACIÓN

FIRMADO POR	JUAN JOSE SOLER GARCIA	FECHA	03/07/2024	
	ROCIO GUIJARRO MILLAN			
VERIFICACIÓN	Pk2jm6MP8Q4FQJJZRRTHBNBMA26B8	PÁGINA	935/3256	



INCIDENCIAS

INCIDENCIA DESCRIPCIÓN

Ref:-1496428 Recinto:18-149-008-00012-00002 Cultivo:40079 GUI SANTES-CARTOUCHE Secano
Ref:1700000006853094 Recinto:18-149-008-00012-00010 Cultivo:5000 CEBADA-SIN VARIEDAD Secano
Ref:1700000006853087 Recinto:18-149-009-00004-00003 Cultivo:5000 CEBADA-SIN VARIEDAD Secano
Ref:1700000006853100 Recinto:18-149-009-60001-00001 Cultivo:40079 GUI SANTES-CARTOUCHE Secano
Ref:1700000006853081 Recinto:18-149-010-00070-00008 Cultivo:1000 TRIGO BLANDO-SIN VARIEDAD Secano
Ref:1700000006853082 Recinto:18-149-010-00077-00001 Cultivo:1000 TRIGO BLANDO-SIN VARIEDAD Secano
Ref:1700000006853089 Recinto:18-149-010-00080-00002 Cultivo:5000 CEBADA-SIN VARIEDAD Secano

(1) Superficie declarada admisible ajustada con la superficie comprometida.
(2) Factor de penalización valorando el alcance para el tipo de compromiso.

Puede verificar la integridad de una copia de este documento mediante la lectura del código QR adjunto o mediante el acceso a la dirección <https://ws050.juntadeandalucia.es/verificarFirma> indicando el código de VERIFICACIÓN

FIRMADO POR	JUAN JOSE SOLER GARCIA	FECHA	03/07/2024	
	ROCIO GUIJARRO MILLAN			
VERIFICACIÓN	Pk2jm6MP8Q4FQJJZRRTHBNMQA26B8	PÁGINA	936/3256	



APELLIDOS Y NOMBRE / RAZÓN SOCIAL

GARCIA GUERRERO JULIA

NIF
****3391*

EXPEDIENTE
1092824

ANUALIDAD DE PAGO
1ª

IMPORTE POR ANUALIDAD

	2023	2024	2025	2026	2027
IMPORTE MÁXIMO SUBVENCIONABLE	12.365,71 €	12.365,71 €	12.365,71 €	12.365,71 €	12.365,71 €
IMPORTE MEDIO DE TRANSFERENCIA (€/ha)	90,90 €	90,90 €	90,90 €	90,90 €	90,90 €

RESUMEN DE UNIDADES

Cód	GRUPO DE PAGO	Sup. Dec. Admisible (ha)	Sup. Comprometida (ha)	Sup. ajustada compromiso (1) (ha)	% sobredec.	Sup. Propuesta (ha)	Importe Declarado	Importe Topado	Importe Propuesto	Importe tras sobredec.
426	HERBÁCEOS	81,80		81,80	0,00	81,80	12.365,71	12.365,71	12.365,71	12.365,71
434	HERBÁCEOS NO ELEGIBLES	54,25		54,23	0,00	54,23	0,00	0,00	0,00	0,00
TOTAL		136,05	136,03	136,03		136,03	12.365,71	12.365,71	12.365,71	12.365,71

APLICACIÓN DE REDUCCIONES Y PENALIZACIONES

GRUPO DE PAGO	Importe Calculado	Importe prereduc.	Criterios de subvencionabilidad y compromisos	Presentación tardía	Omisión declaración	Condicionalidad	IMPORTE (Euros)
							PROPUESTO
HERBÁCEOS	12.365,71	12.365,71	0,00	0,00	0,00	0,00	12.365,71
HERBÁCEOS NO ELEGIBLES	0,00	0,00	0,00	0,00	0,00	0,00	0,00
TOTAL	12.365,71	12.365,71					12.365,71

RESUMEN DE PAGOS

PROPUESTO	IMPORTE (Euros)			
	PROPUESTO	FEADER (Eje 2)	MAPA	CAPADR
PROPUESTO	12.365,71	10.510,85	1.213,08	641,78

(1) Superficie declarada admisible ajustada con la superficie comprometida.
(2) Factor de penalización valorando el alcance para el tipo de compromiso.

Puede verificar la integridad de una copia de este documento mediante la lectura del código QR adjunto o mediante el acceso a la dirección <https://ws050.juntadeandalucia.es/verificarFirma> indicando el código de VERIFICACIÓN

FIRMADO POR	JUAN JOSE SOLER GARCIA	FECHA	03/07/2024	
	ROCIO GUIJARRO MILLAN			
VERIFICACIÓN	Pk2jm6MP8Q4FQJJZRRTHBNMQA26B8	PÁGINA	937/3256	



RECINTOS PROPUESTOS

REF.	REFERENCIA SIGPAC	CULTIVO	DESCRIPCIÓN CULTIVO	S/R	G.PAGO	PEND. MEDIA (%)	SUP. DEC. ADMISIBLE (ha)	SUP. COMPROM. (ha)	SUP. AJUSTADA COMPR.(1) (ha)	SUP. CONV. SIGPAC (ha)	SUP. CERTIF. (ha)	SUP. CAMPO (ha)	SUP. CAMPO DETER. CULT. DECLARADO (ha)	SUP. DEC. REDUCIDA (ha)	SUP. PROPUESTA (ha)
-971913	18-149-009-00002-002	5000	CEBADA-SIN VARIEDAD	S	426	8,40	18,11	18,11	18,11		18,11			18,11	18,11
1700000005935906	18-149-006-00001-003	5000	CEBADA-SIN VARIEDAD	S	426	2,20	0,57	0,57	0,57		0,57			0,57	0,57
1700000005935907	18-149-008-00011-001	5000	CEBADA-SIN VARIEDAD	S	426	7,60	5,23	5,23	5,23		5,23			5,23	5,23
1700000005935909	18-149-009-00002-002	1000	TRIGO BLANDO-SIN VARIEDAD	S	426	8,40	20,25	20,25	20,25		20,25			20,25	20,25
1700000005935911	18-149-008-00014-001	53000	YEROS-SIN VARIEDAD	S	426	4,20	2,49	2,49	2,49		2,49			2,49	2,49
1700000005935913	18-149-007-00002-001	53000	YEROS-SIN VARIEDAD	S	426	3,30	1,02	1,02	1,02		1,02			1,02	1,02
1700000005935914	18-149-007-00003-001	53000	YEROS-SIN VARIEDAD	S	426	2,30	5,31	5,31	5,31		5,31			5,31	5,31
1700000005935917	18-149-010-00072-001	8000	AVENA-SIN VARIEDAD	S	426	4,90	0,14	0,14	0,14		0,14			0,14	0,14
1700000005935918	18-149-010-00071-007	8000	AVENA-SIN VARIEDAD	S	426	9,90	0,11	0,11	0,11		0,11			0,11	0,11
1700000005935919	18-149-010-00069-006	53000	YEROS-SIN VARIEDAD	S	426	17,50	0,34	0,34	0,34		0,34			0,34	0,34
1700000005935920	18-149-010-00069-007	53000	YEROS-SIN VARIEDAD	S	426	6,30	0,23	0,23	0,23		0,23			0,23	0,23
1700000005935923	18-149-009-00027-013	53000	YEROS-SIN VARIEDAD	S	426	13,70	1,36	1,36	1,36		1,36			1,36	1,36
1700000005935924	18-149-009-00027-014	53000	YEROS-SIN VARIEDAD	S	426	6,30	0,42	0,42	0,42		0,42			0,42	0,42
1700000005935925	18-149-009-00027-008	53000	YEROS-SIN VARIEDAD	S	426	9,80	0,72	0,72	0,72		0,72			0,72	0,72
1700000005935926	18-149-009-00027-009	53000	YEROS-SIN VARIEDAD	S	426	14,20	1,41	1,41	1,41		1,41			1,41	1,41
1700000005935927	18-149-009-00024-024	5000	CEBADA-SIN VARIEDAD	S	426	11,30	11,01	11,01	11,01		11,01			11,01	11,01
1700000005935928	18-149-010-00046-002	5000	CEBADA-SIN VARIEDAD	S	426	2,30	0,61	0,61	0,61		0,61			0,61	0,61
1700000005935929	18-149-010-00060-001	8000	AVENA-SIN VARIEDAD	S	426	7,30	0,19	0,19	0,19		0,19			0,19	0,19
1700000005935930	18-149-010-00060-002	8000	AVENA-SIN VARIEDAD	S	426	15,30	5,39	5,39	5,39		5,39			5,39	5,39
1700000005935935	18-149-010-00065-003	5000	CEBADA-SIN VARIEDAD	S	426	4,70	0,15	0,15	0,15		0,15			0,15	0,15
1700000005935936	18-149-010-00065-007	5000	CEBADA-SIN VARIEDAD	S	426	4,70	0,10	0,10	0,10		0,10			0,10	0,10
1700000005935937	18-149-010-00066-001	8000	AVENA-SIN VARIEDAD	S	426	13,20	3,39	3,39	3,39		3,39			3,39	3,39
1700000005935938	18-149-010-00071-006	8000	AVENA-SIN VARIEDAD	S	426	14,20	1,56	1,56	1,56		1,56			1,56	1,56
1700000005935939	18-149-010-00065-001	5000	CEBADA-SIN VARIEDAD	S	426	5,30	0,05	0,05	0,05		0,05			0,05	0,05
1700000005935940	18-149-010-00065-002	5000	CEBADA-SIN VARIEDAD	S	426	4,70	0,12	0,12	0,12		0,12			0,12	0,12
1700000005935945	18-149-010-00074-001	53000	YEROS-SIN VARIEDAD	S	426	11,00	0,24	0,24	0,24		0,24			0,24	0,24
1700000005935952	18-149-010-00074-002	53000	YEROS-SIN VARIEDAD	S	426	11,40	1,28	1,28	1,28		1,28			1,28	1,28
1700000005935908	18-149-009-00016-003	20000	BARBECHO TRADICIONAL-SIN VARIEDAD	S	434	12,30	1,60	1,60	1,60		1,60			1,60	1,60
1700000005935910	18-149-006-00019-001	20000	BARBECHO TRADICIONAL-SIN VARIEDAD	S	434	4,30	1,71	1,71	1,71		1,71			1,71	1,71
1700000005935912	18-149-009-00002-002	20000	BARBECHO TRADICIONAL-SIN VARIEDAD	S	434	8,40	15,02	15,02	15,02		15,02			15,02	15,02
1700000005935915	18-149-010-00079-001	20000	BARBECHO TRADICIONAL-SIN VARIEDAD	S	434	7,50	4,27	4,27	4,27		4,27			4,27	4,27
1700000005935916	18-149-010-00079-014	20000	BARBECHO TRADICIONAL-SIN VARIEDAD	S	434	11,10	1,16	1,16	1,16		1,16			1,16	1,16
1700000005935921	18-149-010-00069-001	20000	BARBECHO TRADICIONAL-SIN VARIEDAD	S	434	12,90	0,30	0,30	0,30		0,30			0,30	0,30
1700000005935922	18-149-010-00069-002	20000	BARBECHO TRADICIONAL-SIN VARIEDAD	S	434	3,90	0,59	0,59	0,59		0,59			0,59	0,59
1700000005935931	18-149-006-00008-001	20000	BARBECHO TRADICIONAL-SIN VARIEDAD	S	434	2,90	0,96	0,96	0,96		0,96			0,96	0,96
1700000005935932	18-149-006-00007-001	20000	BARBECHO TRADICIONAL-SIN VARIEDAD	S	434	3,30	1,39	1,39	1,39		1,39			1,39	1,39
1700000005935933	18-149-006-00005-001	20000	BARBECHO TRADICIONAL-SIN VARIEDAD	S	434	3,80	1,67	1,67	1,67		1,67			1,67	1,67
1700000005935934	18-149-006-00003-002	20000	BARBECHO TRADICIONAL-SIN VARIEDAD	S	434	10,20	8,94	8,94	8,94		8,94			8,94	8,94
1700000005935942	18-149-009-00017-003	20000	BARBECHO TRADICIONAL-SIN VARIEDAD	S	434	4,60	0,66	0,66	0,66		0,66			0,66	0,66
1700000005935944	18-149-009-00017-002	20000	BARBECHO TRADICIONAL-SIN VARIEDAD	S	434	8,10	1,49	1,49	1,49		1,49			1,49	1,49
1700000005935946	18-149-009-00005-001	20000	BARBECHO TRADICIONAL-SIN VARIEDAD	S	434	6,00	0,61	0,61	0,61		0,61			0,61	0,61
1700000005935947	18-149-009-00002-024	20000	BARBECHO TRADICIONAL-SIN VARIEDAD	S	434	11,30	1,04	1,04	1,04		1,04			1,04	1,04
1700000005935948	18-149-006-00010-002	20000	BARBECHO TRADICIONAL-SIN VARIEDAD	S	434	3,50	1,99	1,99	1,99		1,99			1,99	1,99
1700000005935949	18-149-010-00056-004	20000	BARBECHO TRADICIONAL-SIN VARIEDAD	S	434	7,30	2,30	2,30	2,30		2,30			2,30	2,30
1700000005935950	18-149-010-00075-001	20000	BARBECHO TRADICIONAL-SIN VARIEDAD	S	434	9,00	3,86	3,86	3,86		3,86			3,86	3,86
1700000005935951	18-149-010-00074-003	20000	BARBECHO TRADICIONAL-SIN VARIEDAD	S	434	13,30	2,05	2,05	2,05		2,05			2,05	2,05
1700000005935953	18-149-006-00001-004	20000	BARBECHO TRADICIONAL-SIN VARIEDAD	S	434	3,20	0,43	0,43	0,43		0,43			0,43	0,43
1700000005935954	18-149-010-00069-005	20000	BARBECHO TRADICIONAL-SIN VARIEDAD	S	434	14,40	1,87	1,87	1,87		1,87			1,87	1,87
1700000005935955	18-149-010-00056-009	20000	BARBECHO TRADICIONAL-SIN VARIEDAD	S	434	9,50	0,28	0,28	0,28		0,28			0,28	0,28
1700000005935956	18-149-010-00056-008	20000	BARBECHO TRADICIONAL-SIN VARIEDAD	S	434	3,30	0,06	0,06	0,06		0,06			0,06	0,06

INCIDENCIAS

INCIDENCIA DESCRIPCIÓN

4272 Verifica que las líneas de declaración de las Solicitudes Únicas no tienen solapes con la capa de Retroactividad Gráfica (ambas de la misma campaña) a nivel de expediente/línea de declaración gráfica de la solicitud.
 Ref:1700000005935951 Recinto:18-149-010-00074-00003 Cultivo: - Agregado de la referencia del recinto.:0 Zona de la referencia del recinto.:0 Superficie solapada.:0,02 Id. Incid.:95939430

(1) Superficie declarada admisible ajustada con la superficie comprometida.
 (2) Factor de penalización valorando el alcance para el tipo de compromiso.

Puede verificar la integridad de una copia de este documento mediante la lectura del código QR adjunto o mediante el acceso a la dirección https://ws050.juntadeandalucia.es/verificarFirma indicando el código de VERIFICACIÓN					
FIRMADO POR	JUAN JOSE SOLER GARCIA		FECHA		03/07/2024
	ROCIO GUIJARRO MILLAN				
VERIFICACIÓN	Pk2jm6MP8Q4FQJJZRRTHBNMQA26B8		PÁGINA		938/3256



APELLIDOS Y NOMBRE / RAZÓN SOCIAL

GARCIA GUTIERREZ ANA MARIA

NIF
***8222*

EXPEDIENTE
1097317

ANUALIDAD DE PAGO
1ª

IMPORTE POR ANUALIDAD

	2023	2024	2025	2026	2027
IMPORTE MÁXIMO SUBVENCIONABLE	1.461,78 €	1.461,78 €	1.461,78 €	1.461,78 €	1.461,78 €
IMPORTE MEDIO DE TRANSFERENCIA (€/ha)	216,24 €	216,24 €	216,24 €	216,24 €	216,24 €

RESUMEN DE UNIDADES

Cód	GRUPO DE PAGO	Sup. Dec. Admisible (ha)	Sup. Comprometida (ha)	Sup. ajustada compromiso (1) (ha)	% sobredec.	Sup. Propuesta (ha)	Importe Declarado	Importe Topado	Importe Propuesto	Importe tras sobredec.
432	FRUTALES SECANO	6,76		6,76	0,00	6,76	1.461,78	1.461,78	1.461,78	1.461,78
TOTAL		6,76	6,76	6,76		6,76	1.461,78	1.461,78	1.461,78	1.461,78

APLICACIÓN DE REDUCCIONES Y PENALIZACIONES

GRUPO DE PAGO	Importe Calculado	Importe prereduc.	Criterios de subvencionabilidad y compromisos	Presentación tardía	Omisión declaración	Condicionalidad	IMPORTE (Euros) PROPUESTO
FRUTALES SECANO	1.461,78	1.461,78	0,00	0,00	0,00	0,00	1.461,78
TOTAL	1.461,78	1.461,78					1.461,78

RESUMEN DE PAGOS

	IMPORTE (Euros)			
	PROPUESTO	FEADER (Eje 2)	MAPA	CAPADR
PROPUESTO	1.461,78	1.242,51	143,40	75,87

RECINTOS PROPUESTOS

REF.	REFERENCIA SIGPAC	CULTIVO	DESCRIPCIÓN CULTIVO	S/R	G.PAGO	PEND. MEDIA (%)	SUP. DEC. ADMISIBLE (ha)	SUP. COMPROM. (ha)	SUP. AJUSTADA COMPROM. (1) (ha)	SUP. CONV. SIGPAC (ha)	SUP. CERTIE (ha)	SUP. CAMPO (ha)	SUP. CAMPO DETER. CULT. DECLARADO (ha)	SUP. DEC. REDUCIDA (ha)	SUP. PROPUESTA (ha)
1700000004551042	18-167-024-00604-001	104020	ALMENDROS-GUARA	S	432	7,40	4,15	4,15	4,15		4,15			4,15	4,15
1700000004551043	18-167-025-00115-001	104020	ALMENDROS-GUARA	S	432	3,20	1,73	1,73	1,73		1,73			1,73	1,73
1700000004551044	18-167-025-00176-001	104020	ALMENDROS-GUARA	S	432	4,10	0,88	0,88	0,88		0,88			0,88	0,88

(1) Superficie declarada admisible ajustada con la superficie comprometida.
(2) Factor de penalización valorando el alcance para el tipo de compromiso.

Puede verificar la integridad de una copia de este documento mediante la lectura del código QR adjunto o mediante el acceso a la dirección <https://ws050.juntadeandalucia.es/verificarFirma> indicando el código de VERIFICACIÓN

FIRMADO POR	JUAN JOSE SOLER GARCIA	FECHA	03/07/2024	
	ROCIO GUIJARRO MILLAN			
VERIFICACIÓN	Pk2jm6MP8Q4FQJJZRRTHBNMQA26B8	PÁGINA	939/3256	



APELLIDOS Y NOMBRE / RAZÓN SOCIAL

GARCIA HARO MANUEL

NIF
****3934*

EXPEDIENTE
1156301

ANUALIDAD DE PAGO
1ª

IMPORTE POR ANUALIDAD

	2023	2024	2025	2026	2027
IMPORTE MÁXIMO SUBVENCIONABLE	3.152,18 €	3.152,18 €	3.152,18 €	3.152,18 €	3.152,18 €
IMPORTE MEDIO DE TRANSFERENCIA (€/ha)	227,10 €	227,10 €	227,10 €	227,10 €	227,10 €

RESUMEN DE UNIDADES

Cód	GRUPO DE PAGO	Sup. Dec. Admisible (ha)	Sup. Comprometida (ha)	Sup. ajustada compromiso (I) (ha)	% sobredec.	Sup. Propuesta (ha)	Importe Declarado	Importe Topado	Importe Propuesto	Importe tras sobredec.
432	FRUTALES SECANO	12,75		12,75	0,00	12,75	2.757,06	2.757,06	2.757,06	2.757,06
433	FRUTALES REGADÍO	1,13		1,13	0,00	1,13	395,12	395,12	395,12	395,12
TOTAL		13,88	13,88	13,88		13,88	3.152,18	3.152,18	3.152,18	3.152,18

APLICACIÓN DE REDUCCIONES Y PENALIZACIONES

GRUPO DE PAGO	Importe Calculado	Importe prereduc.	Criterios de subvencionabilidad y compromisos	Presentación tardía	Omisión declaración	Condicionality	IMPORTE (Euros) PROPUESTO
FRUTALES REGADÍO	395,12	395,12	0,00	0,00	0,00	0,00	395,12
FRUTALES SECANO	2.757,06	2.757,06	0,00	0,00	0,00	0,00	2.757,06
TOTAL	3.152,18	3.152,18					3.152,18

RESUMEN DE PAGOS

	IMPORTE (Euros)			
	PROPUESTO	FEADER (Eje 2)	MAPA	CAPADR
PROPUESTO	3.152,18	2.679,35	309,23	163,60

RECINTOS PROPUESTOS

REF.	REFERENCIA SIGPAC	CULTIVO DESCRIPCIÓN CULTIVO	S/R	G.PAGO	PEND. MEDIA (%)	SUP. DEC. ADMISIBLE (ha)	SUP. COMPROM. (ha)	SUP. AJUSTADA COMPR.(I) (ha)	SUP. CONV. SIGPAC (ha)	SUP. CERTIF. (ha)	SUP. CAMPO (ha)	SUP. CAMPO DETER. CULT. DECLARADO (ha)	SUP. DEC. REDUCIDA (ha)	SUP. PROPUESTA (ha)
170000002559973	18-071-009-00117-002	104020 ALMENDROS-GUARA	S	432	16,60	0,04	0,04	0,04	0,04	0,04			0,04	0,04
170000002559976	18-071-006-00053-001	104020 ALMENDROS-GUARA	S	432	24,40	3,19	3,19	3,19	3,19	3,19			3,19	3,19
170000002559977	18-071-006-00111-001	104020 ALMENDROS-GUARA	S	432	22,40	0,55	0,55	0,55	0,55	0,55			0,55	0,55
170000002559978	18-071-009-00070-001	104020 ALMENDROS-GUARA	S	432	7,30	0,31	0,31	0,31	0,31	0,31			0,31	0,31
170000002559979	18-071-009-00034-001	104020 ALMENDROS-GUARA	S	432	15,00	0,29	0,29	0,29	0,29	0,29			0,29	0,29
170000002559981	18-071-009-00116-003	104020 ALMENDROS-GUARA	S	432	15,00	0,13	0,13	0,13	0,13	0,17			0,13	0,13
170000002559983	18-071-506-00063-001	104020 ALMENDROS-GUARA	S	432	3,70	1,37	1,37	1,37	1,37	1,37			1,37	1,37
170000002559984	18-071-506-00064-001	104020 ALMENDROS-GUARA	S	432	4,10	1,55	1,55	1,55	1,55	1,55			1,55	1,55
170000002559985	18-071-507-00066-001	104020 ALMENDROS-GUARA	S	432	6,30	0,59	0,59	0,59	0,59	0,59			0,59	0,59
170000002559986	18-071-506-00113-001	104020 ALMENDROS-GUARA	S	432	12,10	2,61	2,61	2,61	2,61	2,61			2,61	2,61
170000002559987	18-071-506-05021-001	104020 ALMENDROS-GUARA	S	432	29,30	0,53	0,53	0,53	0,53	0,53			0,53	0,53
170000002559988	18-071-507-00084-001	104010 ALMENDROS-DESMAYO ROJO	S	432	4,90	1,59	1,59	1,59	1,59	1,59			1,59	1,59
170000002559980	18-071-508-00017-002	104020 ALMENDROS-GUARA	R	433	1,70	0,81	0,81	0,81	0,81	0,81			0,81	0,81
170000002559982	18-071-512-00137-001	104020 ALMENDROS-GUARA	R	433	5,20	0,32	0,32	0,32	0,32	0,32			0,32	0,32

(1) Superficie declarada admisible ajustada con la superficie comprometida.
(2) Factor de penalización valorando el alcance para el tipo de compromiso.

Puede verificar la integridad de una copia de este documento mediante la lectura del código QR adjunto o mediante el acceso a la dirección <https://ws050.juntadeandalucia.es/verificarFirma> indicando el código de VERIFICACIÓN

FIRMADO POR	JUAN JOSE SOLER GARCIA	FECHA	03/07/2024	
	ROCIO GUIJARRO MILLAN			
VERIFICACIÓN	Pk2jm6MP8Q4FQJJZRRTHBNMQA26B8	PÁGINA	940/3256	



APELLIDOS Y NOMBRE / RAZÓN SOCIAL

NIF ****1296* **EXPEDIENTE** 1082707 **ANUALIDAD DE PAGO** 1ª

GARCIA HIDALGO ENCARNACION

IMPORTE POR ANUALIDAD

	2023	2024	2025	2026	2027
IMPORTE MÁXIMO SUBVENCIONABLE	2.162,40 €	2.162,40 €	2.162,40 €	2.162,40 €	2.162,40 €
IMPORTE MEDIO DE TRANSFERENCIA (€/ha)	216,24 €	216,24 €	216,24 €	216,24 €	216,24 €

RESUMEN DE UNIDADES

Cód	GRUPO DE PAGO	Sup. Dec. Admisible (ha)	Sup. Comprometida (ha)	Sup. ajustada compromiso (1) (ha)	% sobredec.	Sup. Propuesta (ha)	Importe Declarado	Importe Topado	Importe Propuesto	Importe tras sobredec.
432	FRUTALES SECANO	10,00		10,00	0,00	10,00	2.162,40	2.162,40	2.162,40	2.162,40
TOTAL		10,00	10,00	10,00		10,00	2.162,40	2.162,40	2.162,40	2.162,40

APLICACIÓN DE REDUCCIONES Y PENALIZACIONES

GRUPO DE PAGO	Importe Calculado	Importe prereduc.	Criterios de subvencionabilidad y compromisos	Presentación tardía	Omisión declaración	Condicionabilidad	IMPORTE (Euros) PROPUESTO
FRUTALES SECANO	2.162,40	2.162,40	0,00	0,00	0,00	0,00	2.162,40
TOTAL	2.162,40	2.162,40					2.162,40

RESUMEN DE PAGOS

	IMPORTE (Euros)			
	PROPUESTO	FEADER (Eje 2)	MAPA	CAPADR
PROPUESTO	2.162,40	1.838,04	212,13	112,23

RECINTOS PROPUESTOS

REF.	REFERENCIA SIGPAC	CULTIVO DESCRIPCIÓN CULTIVO	S/R	G.PAGO	PEND. MEDIA (%)	SUP. DEC. ADMISIBLE (ha)	SUP. COMPROM. (ha)	SUP. AJUSTADA COMPROM. (1) (ha)	SUP. CONV. SIGPAC (ha)	SUP. CERTIE. (ha)	SUP. CAMPO (ha)	SUP. CAMPO DETER. CULT. DECLARADO (ha)	SUP. DEC. REDUCIDA (ha)	SUP. PROPUESTA (ha)
-61034	18-182-002-00030-007	104007	S	432	35,80	0,82	0,82	0,82		0,82			0,82	0,82
-61033	18-182-002-00030-006	104007	S	432	32,30	0,33	0,33	0,33		0,33			0,33	0,33
1700000002756897	18-182-001-00089-002	104007	S	432	19,60	0,33	0,33	0,33		0,33			0,33	0,33
1700000002756898	18-182-003-00028-003	104007	S	432	37,10	0,40	0,40	0,40		0,40			0,40	0,40
1700000002756899	18-182-002-00030-002	104007	S	432	42,40	4,21	4,21	4,21		4,21			4,21	4,21
1700000002756900	18-182-001-00090-005	104007	S	432	30,30	0,03	0,03	0,03		0,03			0,03	0,03
1700000002756901	18-182-001-00090-002	104007	S	432	28,40	0,17	0,17	0,17		0,17			0,17	0,17
1700000002756902	18-182-001-00090-001	104007	S	432	33,10	0,45	0,45	0,45		0,45			0,45	0,45
1700000002756903	18-182-003-00028-004	104007	S	432	47,00	1,88	1,88	1,88		1,88			1,88	1,88
1700000002756904	18-182-003-00029-001	104007	S	432	39,10	1,38	1,38	1,38		1,38			1,38	1,38

(1) Superficie declarada admisible ajustada con la superficie comprometida.
(2) Factor de penalización valorando el alcance para el tipo de compromiso.

Puede verificar la integridad de una copia de este documento mediante la lectura del código QR adjunto o mediante el acceso a la dirección <https://ws050.juntadeandalucia.es/verificarFirma> indicando el código de VERIFICACIÓN

FIRMADO POR	JUAN JOSE SOLER GARCIA	FECHA	03/07/2024	
	ROCIO GUIJARRO MILLAN			
VERIFICACIÓN	Pk2jm6MP8Q4FQJJZRRTHBNMQA26B8	PÁGINA	941/3256	



APELLIDOS Y NOMBRE / RAZÓN SOCIAL

GARCIA HIDALGO JOSE

NIF

****5481*

EXPEDIENTE

1125026

ANUALIDAD DE PAGO

1ª

IMPORTE POR ANUALIDAD

	2023	2024	2025	2026	2027
IMPORTE MÁXIMO SUBVENCIONABLE	3.985,30 €	3.985,30 €	3.985,30 €	3.985,30 €	3.985,30 €
IMPORTE MEDIO DE TRANSFERENCIA (€/ha)	216,24 €	216,24 €	216,24 €	216,24 €	216,24 €

RESUMEN DE UNIDADES

Cód	GRUPO DE PAGO	Sup. Dec. Admisible (ha)	Sup. Comprometida (ha)	Sup. ajustada compromiso (I) (ha)	% sobredec.	Sup. Propuesta (ha)	Importe Declarado	Importe Topado	Importe Propuesto	Importe tras sobredec.
432	FRUTALES SECANO	18,43		18,43	0,00	18,43	3.985,30	3.985,30	3.985,30	3.985,30
TOTAL		18,43	18,43	18,43		18,43	3.985,30	3.985,30	3.985,30	3.985,30

APLICACIÓN DE REDUCCIONES Y PENALIZACIONES

GRUPO DE PAGO	Importe Calculado	Importe prerreduc.	Criterios de subvencionabilidad y compromisos	Presentación tardía	Omisión declaración	Condicionalidad	IMPORTE (Euros) PROPUESTO
FRUTALES SECANO	3.985,30	3.985,30	0,00	0,00	0,00	0,00	3.985,30
TOTAL	3.985,30	3.985,30					3.985,30

RESUMEN DE PAGOS

	IMPORTE (Euros)			
	PROPUESTO	FEADER (Eje 2)	MAPA	CAPADR
PROPUESTO	3.985,30	3.387,51	390,96	206,83

RECINTOS PROPUESTOS

REF.	REFERENCIA SIGPAC	CULTIVO DESCRIPCIÓN CULTIVO	S/R G.PAGO	PEND. MEDIA (%)	SUP. DEC. ADMISIBLE (ha)	SUP. COMPROM. (ha)	SUP. AJUSTADA COMPROM. (I) (ha)	SUP. CONV. SIGPAC (ha)	SUP. CERTIE. (ha)	SUP. CAMPO (ha)	SUP. CAMPO DETER. CULT. DECLARADO (ha)	SUP. DEC. REDUCIDA (ha)	SUP. PROPUESTA (ha)
1700000003031694	18-122-005-00043-006	104007 ALMENDROS-COMUNA	S 432	41,50	2,97	2,97	2,97		2,97			2,97	2,97
1700000003031695	18-122-005-00051-001	104007 ALMENDROS-COMUNA	S 432	53,50	0,10	0,10	0,10		0,10			0,10	0,10
1700000003031696	18-122-005-00043-009	104007 ALMENDROS-COMUNA	S 432	52,70	0,22	0,22	0,22		0,22			0,22	0,22
1700000003031697	18-122-005-00043-007	104007 ALMENDROS-COMUNA	S 432	35,00	1,92	1,92	1,92		1,92			1,92	1,92
1700000003031698	18-122-005-00054-003	104007 ALMENDROS-COMUNA	S 432	36,70	7,16	7,16	7,16		7,16			7,16	7,16
1700000003031699	18-122-005-00043-008	104007 ALMENDROS-COMUNA	S 432	31,30	1,97	1,97	1,97		1,97			1,97	1,97
1700000003031700	18-122-005-00060-002	104007 ALMENDROS-COMUNA	S 432	30,60	0,29	0,29	0,29		0,29			0,29	0,29
1700000003031701	18-122-005-00054-015	104007 ALMENDROS-COMUNA	S 432	28,90	0,01	0,01	0,01		0,01			0,01	0,01
1700000003031702	18-122-005-00075-001	104007 ALMENDROS-COMUNA	S 432	39,80	2,77	2,77	2,77		2,77			2,77	2,77
1700000003031703	18-122-005-00073-001	104024 ALMENDROS-MARCONA	S 432	33,00	0,61	0,61	0,61		0,61			0,61	0,61
1700000003031704	18-122-005-00054-013	104007 ALMENDROS-COMUNA	S 432	41,30	0,20	0,20	0,20		0,20			0,20	0,20
1700000003031705	18-122-005-00054-014	104007 ALMENDROS-COMUNA	S 432	42,10	0,21	0,21	0,21		0,21			0,21	0,21

(1) Superficie declarada admisible ajustada con la superficie comprometida.
(2) Factor de penalización valorando el alcance para el tipo de compromiso.

Puede verificar la integridad de una copia de este documento mediante la lectura del código QR adjunto o mediante el acceso a la dirección <https://ws050.juntadeandalucia.es/verificarFirma> indicando el código de VERIFICACIÓN

FIRMADO POR	JUAN JOSE SOLER GARCIA	FECHA	03/07/2024	
	ROCIO GUIJARRO MILLAN			
VERIFICACIÓN	Pk2jm6MP8Q4FQJJZRRTHBNMQA26B8	PÁGINA	942/3256	



APELLIDOS Y NOMBRE / RAZÓN SOCIAL

GARCIA HIDALGO MIGUEL

NIF
****1278*

EXPEDIENTE
1184696

ANUALIDAD DE PAGO

1ª

IMPORTE POR ANUALIDAD

	2023	2024	2025	2026	2027
IMPORTE MÁXIMO SUBVENCIONABLE	2.341,88 €	2.341,88 €	2.341,88 €	2.341,88 €	2.341,88 €
IMPORTE MEDIO DE TRANSFERENCIA (€/ha)	216,24 €	216,24 €	216,24 €	216,24 €	216,24 €

RESUMEN DE UNIDADES

Cód	GRUPO DE PAGO	Sup. Dec. Admisible (ha)	Sup. Comprometida (ha)	Sup. ajustada compromiso (I) (ha)	% sobredec.	Sup. Propuesta (ha)	Importe Declarado	Importe Topado	Importe Propuesto	Importe tras sobredec.
432	FRUTALES SECANO	10,83		10,83	0,00	10,83	2.341,88	2.341,88	2.341,88	2.341,88
TOTAL		10,83	10,83	10,83		10,83	2.341,88	2.341,88	2.341,88	2.341,88

APLICACIÓN DE REDUCCIONES Y PENALIZACIONES

GRUPO DE PAGO	Importe Calculado	Importe prereduc.	Criterios de subvencionabilidad y compromisos	Presentación tardía	Omisión declaración	Condicionalidad	IMPORTE (Euros) PROPUESTO
FRUTALES SECANO	2.341,88	2.341,88	0,00	0,00	0,00	0,00	2.341,88
TOTAL	2.341,88	2.341,88					2.341,88

RESUMEN DE PAGOS

	IMPORTE (Euros)			
	PROPUESTO	FEADER (Eje 2)	MAPA	CAPADR
PROPUESTO	2.341,88	1.990,60	229,74	121,54

RECINTOS PROPUESTOS

REF.	REFERENCIA SIGPAC	CULTIVO	DESCRIPCIÓN CULTIVO	S/R	G.PAGO	PEND. MEDIA (%)	SUP. DEC. ADMISIBLE (ha)	SUP. COMPROM. (ha)	SUP. AJUSTADA COMPR.(I) (ha)	SUP. CONV. SIGPAC (ha)	SUP. CERTIE. (ha)	SUP. CAMPO (ha)	SUP. CAMPO DETER. CULT. DECLARADO (ha)	SUP. DEC. REDUCIDA (ha)	SUP. PROPUESTA (ha)
-1033958	18-017-010-00042-004	104007	ALMENDROS-COMUNA	S	432	48,40	0,26	0,26	0,26		0,26			0,26	0,26
-1033957	18-017-010-00042-001	104007	ALMENDROS-COMUNA	S	432	34,10	0,87	0,87	0,87		0,87			0,87	0,87
-1033956	18-017-010-00042-001	104007	ALMENDROS-COMUNA	S	432	34,10	0,04	0,04	0,04		0,04			0,04	0,04
1700000005490089	18-182-004-00028-001	104007	ALMENDROS-COMUNA	S	432	38,40	1,13	1,13	1,13		1,13			1,13	1,13
1700000005490091	18-182-004-00189-001	104007	ALMENDROS-COMUNA	S	432	40,70	8,09	8,09	8,09		8,09			8,09	8,09
1700000005490094	18-017-010-00044-001	104007	ALMENDROS-COMUNA	S	432	38,90	0,44	0,44	0,44		0,44			0,44	0,44

(1) Superficie declarada admisible ajustada con la superficie comprometida.
(2) Factor de penalización valorando el alcance para el tipo de compromiso.

Puede verificar la integridad de una copia de este documento mediante la lectura del código QR adjunto o mediante el acceso a la dirección <https://ws050.juntadeandalucia.es/verificarFirma> indicando el código de VERIFICACIÓN

FIRMADO POR	JUAN JOSE SOLER GARCIA	FECHA	03/07/2024	
	ROCIO GUIJARRO MILLAN			
VERIFICACIÓN	Pk2jm6MP8Q4FQJJZRRTHBNMQA26B8	PÁGINA	943/3256	



APELLIDOS Y NOMBRE / RAZÓN SOCIAL

GARCIA IBAR RAMON

NIF
****0055*

EXPEDIENTE
1043594

ANUALIDAD DE PAGO
1ª

IMPORTE POR ANUALIDAD

	2023	2024	2025	2026	2027
IMPORTE MÁXIMO SUBVENCIONABLE	3.220,48 €	3.220,48 €	3.220,48 €	3.220,48 €	3.220,48 €
IMPORTE MEDIO DE TRANSFERENCIA (€/ha)	290,66 €	290,66 €	290,66 €	290,66 €	290,66 €

RESUMEN DE UNIDADES

Cód	GRUPO DE PAGO	Sup. Dec. Admisible (ha)	Sup. Comprometida (ha)	Sup. ajustada compromiso (1) (ha)	% sobredec.	Sup. Propuesta (ha)	Importe Declarado	Importe Topado	Importe Propuesto	Importe tras sobredec.
432	FRUTALES SECANO	4,90		4,90	0,00	4,90	1.059,58	1.059,58	1.059,58	1.059,58
433	FRUTALES REGADÍO	6,41		6,18	0,00	6,18	2.160,90	2.160,90	2.160,90	2.160,90
TOTAL		11,31	11,08	11,08		11,08	3.220,48	3.220,48	3.220,48	3.220,48

APLICACIÓN DE REDUCCIONES Y PENALIZACIONES

GRUPO DE PAGO	Importe Calculado	Importe prereduc.	Criterios de subvencionabilidad y compromisos			Omisión declaración	Condicionabilidad	IMPORTE (Euros)	
			Presentación tardía	Presentación	Presentación			PROPUESTO	PROPUESTO
FRUTALES REGADÍO	2.160,90	2.160,90	0,00	0,00	0,00	0,00	0,00	2.160,90	
FRUTALES SECANO	1.059,58	1.059,58	0,00	0,00	0,00	0,00	0,00	1.059,58	
TOTAL	3.220,48	3.220,48						3.220,48	

RESUMEN DE PAGOS

PROPUESTO	IMPORTE (Euros)			
	PROPUESTO	FEADER (Eje 2)	MAPA	CAPADR
PROPUESTO	3.220,48	2.737,41	315,92	167,15

RECINTOS PROPUESTOS

REF.	REFERENCIA SIGPAC	CULTIVO	DESCRIPCIÓN CULTIVO	S/R	G.PAGO	PEND. MEDIA (%)	SUP. DEC. ADMISIBLE (ha)	SUP. COMPROM. (ha)	SUP. AJUSTADA COMPROM. (1) (ha)	SUP. CONV. SIGPAC (ha)	SUP. CERTIF. (ha)	SUP. CAMPO (ha)	SUP. CAMPO DETER. CULT. DECLARADO (ha)	SUP. DEC. REDUCIDA (ha)	SUP. PROPUESTA (ha)
170000002652427	18-100-009-00169-012	104020	ALMENDROS-GUARA	S	432	10,00	0,43	0,43	0,43		0,43			0,43	0,43
170000002652428	18-046-007-00088-001	104020	ALMENDROS-GUARA	S	432	10,80	0,38	0,38	0,38		0,38			0,38	0,38
170000002652429	18-046-007-00087-002	104020	ALMENDROS-GUARA	S	432	7,60	1,24	1,24	1,24		1,24			1,24	1,24
170000002652430	18-046-003-00081-002	104020	ALMENDROS-GUARA	S	432	2,90	2,23	2,23	2,23		2,23			2,23	2,23
170000002652431	18-046-002-00099-001	104020	ALMENDROS-GUARA	S	432	6,00	0,62	0,62	0,62		0,62			0,62	0,62
170000002652425	18-046-002-00088-001	104020	ALMENDROS-GUARA	R	433	6,90	1,57	1,53	1,53		1,57			1,53	1,53
170000002652426	18-046-002-00089-001	104007	ALMENDROS-COMUNA	R	433	5,90	1,07	1,07	1,07		1,07			1,07	1,07
170000002652432	18-046-002-00100-001	104020	ALMENDROS-GUARA	R	433	5,70	1,69	1,69	1,69		1,69			1,69	1,69
170000002652433	18-046-002-00101-001	104020	ALMENDROS-GUARA	R	433	5,10	2,08	1,89	1,89		2,08			1,89	1,89

INCIDENCIAS

INCIDENCIA DESCRIPCIÓN

- 4272 Verifica que las líneas de declaración de las Solicitudes Únicas no tienen solapes con la capa de Retroactividad Gráfica (ambas de la misma campaña) a nivel de expediente/línea de declaración gráfica de la solicitud.
 Ref:170000002652425 Recinto:18-046-002-00088-00001 Cultivo: - Agregado de la referencia del recinto.:0 Zona de la referencia del recinto.:0 Superficie solapada.:0,04 Id. Incid.:95938698
 Ref:170000002652433 Recinto:18-046-002-00101-00001 Cultivo: - Agregado de la referencia del recinto.:0 Zona de la referencia del recinto.:0 Superficie solapada.:0,19 Id. Incid.:95938699

(1) Superficie declarada admisible ajustada con la superficie comprometida.
 (2) Factor de penalización valorando el alcance para el tipo de compromiso.

Puede verificar la integridad de una copia de este documento mediante la lectura del código QR adjunto o mediante el acceso a la dirección <https://ws050.juntadeandalucia.es/verificarFirma> indicando el código de VERIFICACIÓN

FIRMADO POR	JUAN JOSE SOLER GARCIA	FECHA	03/07/2024	
	ROCIO GUIJARRO MILLAN			
VERIFICACIÓN	Pk2jm6MP8Q4FQJJZRRTHBNMQA26B8	PÁGINA	944/3256	



APELLIDOS Y NOMBRE / RAZÓN SOCIAL

GARCIA JIMENEZ ANTONIO

NIF
****5822*

EXPEDIENTE
1095105

ANUALIDAD DE PAGO
1ª

IMPORTE POR ANUALIDAD

	2023	2024	2025	2026	2027
IMPORTE MÁXIMO SUBVENCIONABLE	3.716,89 €	3.716,89 €	3.716,89 €	3.716,89 €	3.716,89 €
IMPORTE MEDIO DE TRANSFERENCIA (€/ha)	220,85 €	220,85 €	220,85 €	220,85 €	220,85 €

RESUMEN DE UNIDADES

Cód	GRUPO DE PAGO	Sup. Dec. Admisible (ha)	Sup. Comprometida (ha)	Sup. ajustada compromiso (1) (ha)	% sobredec.	Sup. Propuesta (ha)	Importe Declarado	Importe Topado	Importe Propuesto	Importe tras sobredec.
429	OLIVAR	2,45		2,45	0,00	2,45	607,36	607,36	607,36	607,36
432	FRUTALES SECANO	14,38		14,38	0,00	14,38	3.109,53	3.109,53	3.109,53	3.109,53
TOTAL		16,83	16,83	16,83		16,83	3.716,89	3.716,89	3.716,89	3.716,89

APLICACIÓN DE REDUCCIONES Y PENALIZACIONES

GRUPO DE PAGO	Importe Calculado	Importe prereduc.	Criterios de subvencionabilidad y compromisos	Presentación tardía	Omisión declaración	Condicionalidad	IMPORTE (Euros)
							PROPUESTO
FRUTALES SECANO	3.109,53	3.109,53	0,00	0,00	1,00	0,00	3.078,43
OLIVAR	607,36	607,36	0,00	0,00	1,00	0,00	601,29
TOTAL	3.716,89	3.716,89					3.679,72

RESUMEN DE PAGOS

PROPUESTO	IMPORTE (Euros)			
	PROPUESTO	FEADER (Eje 2)	MAPA	CAPADR
PROPUESTO	3.679,72	3.127,77	360,98	190,97

(1) Superficie declarada admisible ajustada con la superficie comprometida.

(2) Factor de penalización valorando el alcance para el tipo de compromiso.

Puede verificar la integridad de una copia de este documento mediante la lectura del código QR adjunto o mediante el acceso a la dirección <https://ws050.juntadeandalucia.es/verificarFirma> indicando el código de VERIFICACIÓN

FIRMADO POR	JUAN JOSE SOLER GARCIA	FECHA	03/07/2024	
	ROCIO GUIJARRO MILLAN			
VERIFICACIÓN	Pk2jm6MP8Q4FQJJZRRTHBNMQA26B8	PÁGINA	945/3256	



RECINTOS PROPUESTOS

REF.	REFERENCIA SIGPAC	CULTIVO	DESCRIPCIÓN CULTIVO	S/R	G.PAGO	PEND. MEDIA (%)	SUP. DEC. ADMISIBLE (ha)	SUP. COMPROM. (ha)	SUP. AJUSTADA COMPR.(1) (ha)	SUP. CONV. SIGPAC (ha)	SUP. CERTIF. (ha)	SUP. CAMPO (ha)	SUP. CAMPO DETER. CULT. DECLARADO (ha)	SUP. DEC. REDUCIDA (ha)	SUP. PROPUESTA (ha)
-741514	18-144-004-00006-010	101194	OLIVAR-LECHIN DE GRANADA	S	429	32,70	0,10	0,10	0,10		0,10			0,10	0,10
1700000004543070	18-144-031-00225-002	101194	OLIVAR-LECHIN DE GRANADA	S	429	37,70	0,03	0,03	0,03		0,03			0,03	0,03
1700000004543071	18-144-004-00006-009	101194	OLIVAR-LECHIN DE GRANADA	S	429	25,10	0,09	0,09	0,09		0,09			0,09	0,09
1700000004543083	18-144-030-00140-006	101194	OLIVAR-LECHIN DE GRANADA	S	429	27,60	0,15	0,15	0,15		0,15			0,15	0,15
1700000004543084	18-144-030-00140-004	101194	OLIVAR-LECHIN DE GRANADA	S	429	34,60	0,06	0,06	0,06		0,06			0,06	0,06
1700000004543085	18-144-030-00140-003	101194	OLIVAR-LECHIN DE GRANADA	S	429	40,10	0,02	0,02	0,02		0,02			0,02	0,02
1700000004543086	18-144-030-00138-006	101194	OLIVAR-LECHIN DE GRANADA	S	429	25,70	0,02	0,02	0,02		0,02			0,02	0,02
1700000004543087	18-144-030-00138-004	101194	OLIVAR-LECHIN DE GRANADA	S	429	29,40	0,08	0,08	0,08		0,08			0,08	0,08
1700000004543088	18-144-030-00138-003	101194	OLIVAR-LECHIN DE GRANADA	S	429	61,00	0,05	0,05	0,05		0,05			0,05	0,05
1700000004543089	18-144-029-00089-001	101194	OLIVAR-LECHIN DE GRANADA	S	429	34,60	0,56	0,56	0,56		0,56			0,56	0,56
1700000004543090	18-144-029-00090-002	101194	OLIVAR-LECHIN DE GRANADA	S	429	20,00	0,03	0,03	0,03		0,03			0,03	0,03
1700000004543091	18-144-029-00090-003	101194	OLIVAR-LECHIN DE GRANADA	S	429	24,10	0,01	0,01	0,01		0,01			0,01	0,01
1700000004543092	18-144-030-00147-008	101194	OLIVAR-LECHIN DE GRANADA	S	429	27,60	0,10	0,10	0,10		0,10			0,10	0,10
1700000004543093	18-144-030-00147-011	101194	OLIVAR-LECHIN DE GRANADA	S	429	34,10	0,33	0,33	0,33		0,33			0,33	0,33
1700000004543094	18-144-004-00006-019	101194	OLIVAR-LECHIN DE GRANADA	S	429	33,00	0,11	0,11	0,11		0,11			0,11	0,11
1700000004543095	18-144-004-00006-018	101194	OLIVAR-LECHIN DE GRANADA	S	429	49,60	0,05	0,05	0,05		0,05			0,05	0,05
1700000004543096	18-144-004-00006-017	101194	OLIVAR-LECHIN DE GRANADA	S	429	44,30	0,08	0,08	0,08		0,08			0,08	0,08
1700000004543097	18-144-004-00006-012	101194	OLIVAR-LECHIN DE GRANADA	S	429	39,20	0,06	0,06	0,06		0,06			0,06	0,06
1700000004543098	18-144-004-00010-001	101194	OLIVAR-LECHIN DE GRANADA	S	429	45,30	0,52	0,52	0,52		0,52			0,52	0,52
1700000004543079	18-144-029-00110-001	113000	OTROS FRUTALES-SIN VARIEDAD	S	432	37,60	0,10	0,10	0,10		0,10			0,10	0,10
1700000004543080	18-144-028-00166-002	113000	OTROS FRUTALES-SIN VARIEDAD	S	432	13,30	0,09	0,09	0,09		0,09			0,09	0,09
1700000004543082	18-144-029-00117-001	113000	OTROS FRUTALES-SIN VARIEDAD	S	432	38,30	0,05	0,05	0,05		0,05			0,05	0,05
1700000004543099	18-144-003-00056-001	104007	ALMENDROS-COMUNA	S	432	5,70	0,35	0,35	0,35		0,35			0,35	0,35
1700000004543101	18-144-029-00115-001	104007	ALMENDROS-COMUNA	S	432	28,10	0,68	0,68	0,68		0,68			0,68	0,68
1700000004543102	18-144-029-00090-005	104007	ALMENDROS-COMUNA	S	432	12,90	0,02	0,02	0,02		0,02			0,02	0,02
1700000004543103	18-144-029-00108-001	104007	ALMENDROS-COMUNA	S	432	41,20	1,83	1,83	1,83		1,83			1,83	1,83
1700000004543104	18-144-030-00140-002	104007	ALMENDROS-COMUNA	S	432	25,60	0,12	0,12	0,12		0,12			0,12	0,12
1700000004543105	18-144-030-00147-004	104007	ALMENDROS-COMUNA	S	432	32,50	0,28	0,28	0,28		0,28			0,28	0,28
1700000004543106	18-144-030-00138-001	104007	ALMENDROS-COMUNA	S	432	31,60	0,43	0,43	0,43		0,43			0,43	0,43
1700000004543108	18-144-030-00147-005	104007	ALMENDROS-COMUNA	S	432	22,80	0,71	0,71	0,71		0,71			0,71	0,71
1700000004543109	18-144-028-00129-001	104007	ALMENDROS-COMUNA	S	432	41,60	1,28	1,28	1,28		1,28			1,28	1,28
1700000004543110	18-144-028-00149-001	104007	ALMENDROS-COMUNA	S	432	47,50	1,89	1,89	1,89		1,89			1,89	1,89
1700000004543112	18-144-030-00147-006	104007	ALMENDROS-COMUNA	S	432	18,30	0,29	0,29	0,29		0,29			0,29	0,29
1700000004543114	18-144-004-00004-001	104007	ALMENDROS-COMUNA	S	432	44,40	0,67	0,67	0,67		0,67			0,67	0,67
1700000004543115	18-144-028-00116-001	104007	ALMENDROS-COMUNA	S	432	37,30	0,70	0,70	0,70		0,70			0,70	0,70
1700000004543116	18-144-028-00124-001	104007	ALMENDROS-COMUNA	S	432	36,70	0,39	0,39	0,39		0,39			0,39	0,39
1700000004543117	18-144-028-00080-001	104007	ALMENDROS-COMUNA	S	432	72,00	0,42	0,42	0,42		0,42			0,42	0,42
1700000004543118	18-144-028-00091-001	104007	ALMENDROS-COMUNA	S	432	48,20	0,62	0,62	0,62		0,62			0,62	0,62
1700000004543119	18-144-028-00073-001	104007	ALMENDROS-COMUNA	S	432	49,20	0,51	0,51	0,51		0,51			0,51	0,51
1700000004543120	18-144-028-00073-003	104007	ALMENDROS-COMUNA	S	432	37,00	0,01	0,01	0,01		0,01			0,01	0,01
1700000004543121	18-144-004-00006-005	104007	ALMENDROS-COMUNA	S	432	40,00	2,68	2,68	2,68		2,68			2,68	2,68
1700000004543122	18-144-028-00072-001	104007	ALMENDROS-COMUNA	S	432	47,10	0,17	0,17	0,17		0,17			0,17	0,17
1700000004543123	18-144-004-00004-003	104007	ALMENDROS-COMUNA	S	432	30,30	0,09	0,09	0,09		0,09			0,09	0,09

INCIDENCIAS

INCIDENCIA DESCRIPCIÓN

- 256 Solicitud con recintos no declarados en campaña actual con una reducción por omisión de superficie superior al 3%
CÓDIGO PARA EL PORCENTAJE DE REDUCCIÓN POR OMISIÓN QUE CORRESPONDE A LA SOLICITUD:1
- 8227 Línea de declaración monitorizada en la que no ha habido respuesta por parte del productor y, por tanto, sin Juicio Experto de campo.
Ref:1700000004543107 Recinto:18-144-030-00140-00001 Cultivo:104007 ALMENDROS-COMUNA
- 100424 Solicita recinto que no está comprometido para la operación.
Ref:1700000004543107 Recinto:18-144-030-00140-00001 Cultivo:104007 ALMENDROS-COMUNA Secano

(1) Superficie declarada admisible ajustada con la superficie comprometida.
(2) Factor de penalización valorando el alcance para el tipo de compromiso.

Puede verificar la integridad de una copia de este documento mediante la lectura del código QR adjunto o mediante el acceso a la dirección https://ws050.juntadeandalucia.es/verificarFirma indicando el código de VERIFICACIÓN					
FIRMADO POR	JUAN JOSE SOLER GARCIA		FECHA		03/07/2024
	ROCIO GUIJARRO MILLAN				
VERIFICACIÓN	Pk2jm6MP8Q4FQJJZRRTHBNBMA26B8		PÁGINA		946/3256



APELLIDOS Y NOMBRE / RAZÓN SOCIAL

GARCIA JIMENEZ JESUS CARMELO

NIF

****1465*

EXPEDIENTE

1061363

ANUALIDAD DE PAGO

1ª

IMPORTES POR ANUALIDAD

	2023	2024	2025	2026	2027
IMPORTE MÁXIMO SUBVENCIONABLE	9.195,07 €	9.195,07 €	9.195,07 €	9.195,07 €	9.195,07 €
IMPORTE MEDIO DE TRANSFERENCIA (€/ha)	221,25 €	221,25 €	221,25 €	221,25 €	221,25 €

RESUMEN DE UNIDADES

Cód	GRUPO DE PAGO	Sup. Dec. Admisible (ha)	Sup. Comprometida (ha)	Sup. ajustada compromiso (1) (ha)	% sobredec.	Sup. Propuesta (ha)	Importe Declarado	Importe Topado	Importe Propuesto	Importe tras sobredec.
432	FRUTALES SECANO	67,66		40,00	0,00	40,00	8.649,60	8.649,60	8.649,60	8.649,60
433	FRUTALES REGADÍO	1,56		1,56	0,00	1,56	545,47	545,47	545,47	545,47
TOTAL		69,22	41,56	41,56		41,56	9.195,07	9.195,07	9.195,07	9.195,07

APLICACIÓN DE REDUCCIONES Y PENALIZACIONES

GRUPO DE PAGO	Importe Calculado	Importe prereduc. y compromisos	Criterios de subvencionabilidad y compromisos	Presentación tardía	Omisión declaración	Condicionabilidad	IMPORTE (Euros) PROPUESTO
FRUTALES REGADÍO	545,47	545,47	0,00	0,00	0,00	0,00	545,47
FRUTALES SECANO	8.649,60	8.649,60	0,00	0,00	0,00	0,00	8.649,60
TOTAL	9.195,07	9.195,07					9.195,07

RESUMEN DE PAGOS

	PROPUESTO	PROPUESTO	FEADER (Eje 2)	MAPA	CAPADR
		9.195,07	7.815,81	902,04	477,22

RECINTOS PROPUESTOS

REF.	REFERENCIA SIGPAC	CULTIVO DESCRIPCIÓN CULTIVO	S/R G.PAGO	PEND. MEDIA (%)	SUP. DEC. ADMISIBLE (ha)	SUP. COMPROM. (ha)	SUP. AJUSTADA COMPR.(1) (ha)	SUP. CONV. SIGPAC (ha)	SUP. CERTIF. (ha)	SUP. CAMPO (ha)	SUP. CAMPO DETER. CULT. DECLARADO (ha)	SUP. DEC. REDUCIDA (ha)	SUP. PROPUESTA (ha)
170000005400815	18-091-011-00005-001	104020	ALMENDROS-GUARA	S	432	5,40	7,60	7,60	7,60	7,60	7,60	7,60	7,60
170000005400816	18-091-047-00039-001	104014	ALMENDROS-FERRAGNES	S	432	7,80	0,80	0,80	0,80	0,80	0,80	0,80	0,80
170000005400817	18-091-047-00041-001	104014	ALMENDROS-FERRAGNES	S	432	7,00	12,09	12,09	12,09	12,09	12,09	12,09	12,09
170000005400818	18-091-047-00042-001	104023	ALMENDROS-LAURANNE	S	432	5,50	3,05	3,05	3,05	3,05	3,05	3,05	3,05
170000005400819	18-091-047-00046-001	104014	ALMENDROS-FERRAGNES	S	432	10,10	1,36	1,36	1,36	1,36	1,36	1,36	1,36
170000005400820	18-091-045-00048-001	104014	ALMENDROS-FERRAGNES	S	432	3,10	1,29	1,29	1,29	1,29	1,29	1,29	1,29
170000005400821	18-091-037-00083-001	104014	ALMENDROS-FERRAGNES	S	432	11,70	1,57	1,57	1,57	1,57	1,57	1,57	1,57
170000005400822	18-091-037-00082-001	104020	ALMENDROS-GUARA	S	432	10,80	7,73	7,73	7,73	7,73	7,73	7,73	7,73
170000005400823	18-091-038-00013-001	104014	ALMENDROS-FERRAGNES	S	432	12,80	0,38	0,38	0,38	0,38	0,38	0,38	0,38
170000005400824	18-091-038-00014-001	104014	ALMENDROS-FERRAGNES	S	432	8,70	1,44	1,44	1,44	1,44	1,44	1,44	1,44
170000005400825	18-091-038-00010-001	104014	ALMENDROS-FERRAGNES	S	432	8,60	2,15	2,15	2,15	2,15	2,15	2,15	2,15
170000005400826	18-091-038-00045-001	104014	ALMENDROS-FERRAGNES	S	432	12,30	1,76	1,76	1,76	1,76	1,76	1,76	1,76
170000005400827	18-091-038-00046-001	104014	ALMENDROS-FERRAGNES	S	432	9,20	1,93	1,93	1,93	1,93	1,93	1,93	1,93
170000005400828	18-091-039-00041-001	104014	ALMENDROS-FERRAGNES	S	432	4,50	3,57	3,57	3,57	3,57	3,57	3,57	3,57
170000005400829	18-091-039-00042-001	104014	ALMENDROS-FERRAGNES	S	432	4,60	3,50	3,50	3,50	3,50	3,50	3,50	3,50
170000005400830	18-091-037-00063-001	104057	ALMENDROS-AVIJOR	S	432	5,70	2,04	2,04	2,04	2,04	2,04	2,04	2,04
170000005400831	18-091-037-00064-001	104057	ALMENDROS-AVIJOR	S	432	5,50	1,96	1,96	1,96	1,96	1,96	1,96	1,96
170000005400832	18-091-037-00069-001	104057	ALMENDROS-AVIJOR	S	432	5,60	2,21	2,21	2,21	2,21	2,21	2,21	2,21
170000005400833	18-091-037-00065-001	104057	ALMENDROS-AVIJOR	S	432	7,70	1,09	1,09	1,09	1,09	1,09	1,09	1,09
170000005400834	18-091-037-00068-001	104057	ALMENDROS-AVIJOR	S	432	9,30	0,52	0,52	0,52	0,52	0,52	0,52	0,52
170000005400835	18-091-045-00051-001	104014	ALMENDROS-FERRAGNES	S	432	8,70	0,89	0,89	0,89	0,89	0,89	0,89	0,89
170000005400840	18-091-039-00044-001	104014	ALMENDROS-FERRAGNES	S	432	3,50	5,23	5,23	5,23	5,23	5,23	5,23	5,23
170000005400841	18-091-011-00006-001	104020	ALMENDROS-GUARA	S	432	5,30	0,25	0,25	0,25	0,25	0,25	0,25	0,25
170000005400842	18-091-045-00038-001	104020	ALMENDROS-GUARA	S	432	4,40	3,25	3,25	3,25	3,25	3,25	3,25	3,25
170000005400836	18-091-040-00059-001	104020	ALMENDROS-GUARA	R	433	3,20	0,16	0,16	0,16	0,16	0,16	0,16	0,16
170000005400837	18-091-040-00060-001	104020	ALMENDROS-GUARA	R	433	2,60	0,11	0,11	0,11	0,11	0,11	0,11	0,11
170000005400838	18-091-040-00061-001	104020	ALMENDROS-GUARA	R	433	3,40	0,63	0,63	0,63	0,63	0,63	0,63	0,63
170000005400839	18-091-040-00065-001	104020	ALMENDROS-GUARA	R	433	3,30	0,66	0,66	0,66	0,66	0,66	0,66	0,66

(1) Superficie declarada admisible ajustada con la superficie comprometida.
(2) Factor de penalización valorando el alcance para el tipo de compromiso.

Puede verificar la integridad de una copia de este documento mediante la lectura del código QR adjunto o mediante el acceso a la dirección <https://ws050.juntadeandalucia.es/verificarFirma> indicando el código de VERIFICACIÓN

FIRMADO POR	JUAN JOSE SOLER GARCIA	FECHA	03/07/2024	
	ROCIO GUIJARRO MILLAN			
VERIFICACIÓN	Pk2jm6MP8Q4FQJJZRRTHBNMQA26B8	PÁGINA	947/3256	



APELLIDOS Y NOMBRE / RAZÓN SOCIAL
GARCIA JIMENEZ SANTIAGO JESUS

NIF
***3878*

EXPEDIENTE
1172400

ANUALIDAD DE PAGO

RESUMEN DE PAGOS

	IMPORTE (Euros)			
	PROPUESTO	FEADER (Eje 2)	MAPA	CAPADR
PROPUESTO	0,00	0,00	0,00	0,00

INCIDENCIAS

INCIDENCIA DESCRIPCIÓN

- 100407 Explotación solicitada no forma parte de ningún organismo de control autorizado para la producción ecológica en Andalucía o fecha de inscripción posterior al plazo establecido (Anexo I. Criterios de Subvencionabilidad. Orden 28 de marzo de 2023).
Explotación:ES18122000051 Especie:CAPRINA
Explotación:ES181220023000 Especie:OVINA
- 100410 Recinto no admisible por pertenecer a una explotación ganadera No admisible (Artículo 10 de la Orden de 28 de marzo de 2023).
Ref:6910610 Recinto:18-123-900-99000-99001 Cultivo:62000 PASTOS PERMANENTES DE 5 O MAS AÑOS-SIN VARIEDAD Secano
Explotación:ES181220023000
- 100420 Expediente que declara recintos pertenecientes al grupo de pago de Pastos que no tiene explotaciones ganaderas válidas para la Operación.
- 100424 Solicita recinto que no está comprometido para la operación.
Ref:6910610 Recinto:18-123-900-99000-99001 Cultivo:62000 PASTOS PERMANENTES DE 5 O MAS AÑOS-SIN VARIEDAD Secano
- 101008 Expediente sin compromisos vigentes.
Operación:6503.2

(1) Superficie declarada admisible ajustada con la superficie comprometida.
(2) Factor de penalización valorando el alcance para el tipo de compromiso.

Puede verificar la integridad de una copia de este documento mediante la lectura del código QR adjunto o mediante el acceso a la dirección https://ws050.juntadeandalucia.es/verificarFirma indicando el código de VERIFICACIÓN				
FIRMADO POR	JUAN JOSE SOLER GARCIA	FECHA	03/07/2024	
	ROCIO GUIJARRO MILLAN			
VERIFICACIÓN	Pk2jm6MP8Q4FQJJZRRTHBNBMA26B8	PÁGINA	948/3256	



APELLIDOS Y NOMBRE / RAZÓN SOCIAL
GARCIA JIMENEZ TEODORO

NIF ****3217* **EXPEDIENTE** 1203402 **ANUALIDAD DE PAGO** 1ª

IMPORTE POR ANUALIDAD

	2023	2024	2025	2026	2027
IMPORTE MÁXIMO SUBVENCIONABLE	6.161,25 €	6.161,25 €	6.161,25 €	6.161,25 €	6.161,25 €
IMPORTE MEDIO DE TRANSFERENCIA (€/ha)	82,15 €	82,15 €	82,15 €	82,15 €	82,15 €

RESUMEN DE UNIDADES

Cód	GRUPO DE PAGO	Sup. Dec. Admisible (ha)	Sup. Comprometida (ha)	Sup. ajustada compromiso (1) (ha)	% sobredec.	Sup. Propuesta (ha)	Importe Declarado	Importe Topado	Importe Propuesto	Importe tras sobredec.
428	PASTOS ASOCIADOS A GANADERÍA ECOLÓGICA	361,46		75,00	0,00	75,00	6.161,25	6.161,25	6.161,25	6.161,25
TOTAL		361,46	75,00	75,00		75,00	6.161,25	6.161,25	6.161,25	6.161,25

APLICACIÓN DE REDUCCIONES Y PENALIZACIONES

GRUPO DE PAGO	Importe Calculado	Importe prereduc.	Criterios de subvencionabilidad y compromisos	Presentación tardía	Omisión declaración	Condicionabilidad	IMPORTE (Euros) PROPUESTO
PASTOS ASOCIADOS A GANADERÍA	6.161,25	6.161,25	0,00	0,00	0,00	0,00	6.161,25
TOTAL	6.161,25	6.161,25					6.161,25

RESUMEN DE PAGOS

PROPUESTO	PROPUESTO	FEADER (Eje 2)	MAPA	CAPADR
	6.161,25	5.237,06	604,42	319,77

RECINTOS PROPUESTOS

REF.	REFERENCIA SIGPAC	CULTIVO	DESCRIPCIÓN CULTIVO	S/R	G.PAGO	PEND. MEDIA (%)	SUP. DEC. ADMISIBLE (ha)	SUP. COMPROM. (ha)	SUP. AJUSTADA COMPR.(1) (ha)	SUP. CONV. SIGPAC (ha)	SUP. CERTIF. (ha)	SUP. CAMPO (ha)	SUP. CAMPO DETER. CULT. DECLARADO (ha)	SUP. DEC. REDUCIDA (ha)	SUP. PROPUESTA (ha)
1700000006093859	18-100-030-00065-001	62000	PASTOS PERMANENTES DE 5 O MAS AÑOS-SIN VARIEDAD	S	428	36,50	361,46	361,46	361,46		481,95			361,46	361,46

Datos considerados para el Cálculo de la Carga Ganadera mínima y máxima del expediente

Explotación	Especie	Inscrito en Sipea y Admisible	Ugm Calculada para CG Mínima	Ugm Calculada para CG Máxima
ES180980000293	CAPRINA	SI	59,60	59,60
ES180980000293	OVINA	SI	37,09	37,09
			96,69	96,69

Superficie determinada para Cálculo Carga Ganadera Mínima: 361,46 ha
 Superficie determinada para Cálculo Carga Ganadera Máxima: 361,64 ha
 Carga Ganadera Mínima Expediente: 0,27 ugm/ha
 Carga Ganadera Máxima Expediente: 0,27 ugm/ha

Los importes del Grupo de Pago de pastos de este expediente han sido ajustados por no llegar a la carga ganadera mínima de 0,3

Recintos Determinados para el Cálculo de Garga Ganadera Mínima

REF.	REFERENCIA SIGPAC	CULTIVO	DESCRIPCIÓN CULTIVO	S/R	SUP. PROPUESTA (ha)
1700000006093859	18-100-030-00065-00001	62000	PASTOS PERMANENTES DE 5 O MAS AÑOS-SIN VARIEDAD	S	361,46

Recintos Determinados para el Cálculo de Garga Ganadera Máxima

REF.	REFERENCIA SIGPAC	CULTIVO	DESCRIPCIÓN CULTIVO	S/R	SUP. PROPUESTA (ha)
-451467	18-100-021-00094-00003	62000	PASTOS PERMANENTES DE 5 O MAS AÑOS-SIN VARIEDAD	S	0,18
1700000006093859	18-100-030-00065-00001	62000	PASTOS PERMANENTES DE 5 O MAS AÑOS-SIN VARIEDAD	S	361,46

(1) Superficie declarada admisible ajustada con la superficie comprometida.
 (2) Factor de penalización valorando el alcance para el tipo de compromiso.

Puede verificar la integridad de una copia de este documento mediante la lectura del código QR adjunto o mediante el acceso a la dirección <https://ws050.juntadeandalucia.es/verificarFirma> indicando el código de VERIFICACIÓN

FIRMADO POR	JUAN JOSE SOLER GARCIA	FECHA	03/07/2024
	ROCIO GUIJARRO MILLAN		
VERIFICACIÓN	Pk2jm6MP8Q4FQJJZRRTHBNMQA26B8	PÁGINA	949/3256





APELLIDOS Y NOMBRE / RAZÓN SOCIAL

GARCIA JIMENEZ TORCUATO AGUSTIN

NIF

****1449*

EXPEDIENTE

1061177

ANUALIDAD DE PAGO

1ª

IMPORTE POR ANUALIDAD

	2023	2024	2025	2026	2027
IMPORTE MÁXIMO SUBVENCIONABLE	10.922,39 €	10.922,39 €	10.922,39 €	10.922,39 €	10.922,39 €
IMPORTE MEDIO DE TRANSFERENCIA (€/ha)	234,89 €	234,89 €	234,89 €	234,89 €	234,89 €

RESUMEN DE UNIDADES

Cód	GRUPO DE PAGO	Sup. Dec. Admisible (ha)	Sup. Comprometida (ha)	Sup. ajustada compromiso (I) (ha)	% sobredec.	Sup. Propuesta (ha)	Importe Declarado	Importe Topado	Importe Propuesto	Importe tras sobredec.
432	FRUTALES SECANO	59,45		40,00	0,00	40,00	8.649,60	8.649,60	8.649,60	8.649,60
433	FRUTALES REGADÍO	6,53		6,50	0,00	6,50	2.272,79	2.272,79	2.272,79	2.272,79
TOTAL		65,98	46,50	46,50		46,50	10.922,39	10.922,39	10.922,39	10.922,39

APLICACIÓN DE REDUCCIONES Y PENALIZACIONES

GRUPO DE PAGO	Importe Calculado	Importe prereduc.	Criterios de subvencionabilidad y compromisos	Presentación tardía	Omisión declaración	Condicionabilidad	IMPORTE (Euros) PROPUESTO
FRUTALES REGADÍO	2.272,79	2.272,79	0,00	0,00	0,00	0,00	2.272,79
FRUTALES SECANO	8.649,60	8.649,60	0,00	0,00	0,00	0,00	8.649,60
TOTAL	10.922,39	10.922,39					10.922,39

RESUMEN DE PAGOS

	IMPORTE (Euros)			
	PROPUESTO	FEADER (Eje 2)	MAPA	CAPADR
PROPUESTO	10.922,39	9.284,03	1.071,49	566,87

RECINTOS PROPUESTOS

REF.	REFERENCIA SIGPAC	CULTIVO	DESCRIPCIÓN CULTIVO	S/R G.PAGO	PEND. MEDIA (%)	SUP. DEC. ADMISIBLE (ha)	SUP. COMPROM. (ha)	SUP. AJUSTADA COMPR.(I) (ha)	SUP. CONV. SIGPAC (ha)	SUP. CERTIF. (ha)	SUP. CAMPO (ha)	SUP. CAMPO DETER. CULT. DECLARADO (ha)	SUP. DEC. REDUCIDA (ha)	SUP. PROPUESTA (ha)
1700000005404072	18-091-012-00035-001	104020	ALMENDROS-GUARA	S 432	7,30	3,57	3,57	3,57	3,57	3,57			3,57	3,57
1700000005404073	18-091-012-00036-001	104020	ALMENDROS-GUARA	S 432	9,20	3,59	3,59	3,59	3,59	3,59			3,59	3,59
1700000005404074	18-091-012-00038-001	104020	ALMENDROS-GUARA	S 432	9,00	3,25	3,25	3,25	3,25	3,25			3,25	3,25
1700000005404076	18-091-039-00033-001	104020	ALMENDROS-GUARA	S 432	6,70	4,26	4,26	4,26	4,26	4,26			4,26	4,26
1700000005404077	18-091-039-00034-001	104020	ALMENDROS-GUARA	S 432	6,40	2,41	2,41	2,41	2,41	2,41			2,41	2,41
1700000005404078	18-091-012-00049-001	104020	ALMENDROS-GUARA	S 432	7,50	5,01	5,01	5,01	5,01	5,01			5,01	5,01
1700000005404079	18-091-012-00050-001	104020	ALMENDROS-GUARA	S 432	7,50	3,71	3,71	3,71	3,71	3,71			3,71	3,71
1700000005404080	18-091-012-00051-001	104020	ALMENDROS-GUARA	S 432	7,30	1,24	1,24	1,24	1,24	1,24			1,24	1,24
1700000005404081	18-091-010-00111-001	104057	ALMENDROS-AVIJOR	S 432	4,40	0,80	0,80	0,80	0,80	0,80			0,80	0,80
1700000005404082	18-091-900-80002-001	104057	ALMENDROS-AVIJOR	S 432	3,00	0,40	0,40	0,40	0,40	0,40			0,40	0,40
1700000005404085	18-091-012-00049-002	104020	ALMENDROS-GUARA	S 432	7,30	2,60	2,60	2,60	2,60	2,60			2,60	2,60
1700000005404086	18-087-003-00042-002	104020	ALMENDROS-GUARA	S 432	6,60	6,35	6,35	6,35	6,35	6,35			6,35	6,35
1700000005404087	18-087-003-00062-001	104020	ALMENDROS-GUARA	S 432	4,30	3,63	3,63	3,63	3,63	3,63			3,63	3,63
1700000005404088	18-091-045-00062-001	104042	ALMENDROS-TUONO	S 432	8,40	0,18	0,18	0,18	0,18	0,18			0,18	0,18
1700000005404089	18-091-045-00056-001	104042	ALMENDROS-TUONO	S 432	5,10	3,81	3,81	3,81	3,81	3,81			3,81	3,81
1700000005404090	18-091-045-00059-001	104042	ALMENDROS-TUONO	S 432	5,20	0,59	0,59	0,59	0,59	0,59			0,59	0,59
1700000005404091	18-091-010-00110-001	104057	ALMENDROS-AVIJOR	S 432	13,10	0,53	0,53	0,53	0,53	0,53			0,53	0,53
1700000005404094	18-091-045-00042-003	104020	ALMENDROS-GUARA	S 432	5,50	3,16	3,16	3,16	3,16	3,16			3,16	3,16
1700000005404095	18-091-037-00033-001	104057	ALMENDROS-AVIJOR	S 432	4,00	2,48	2,48	2,48	2,48	2,48			2,48	2,48
1700000005404096	18-091-037-00066-001	104057	ALMENDROS-AVIJOR	S 432	6,70	1,83	1,83	1,83	1,83	1,83			1,83	1,83
1700000005404097	18-091-037-00067-001	104057	ALMENDROS-AVIJOR	S 432	7,40	0,78	0,78	0,78	0,78	0,78			0,78	0,78
1700000005404098	18-091-039-00035-001	104020	ALMENDROS-GUARA	S 432	5,80	2,60	2,60	2,60	2,60	2,60			2,60	2,60
1700000005404099	18-091-012-00057-001	104020	ALMENDROS-GUARA	S 432	8,60	1,65	1,65	1,65	1,65	1,65			1,65	1,65
1700000005404100	18-091-037-00084-001	104020	ALMENDROS-GUARA	S 432	13,80	1,02	1,02	1,02	1,02	1,02			1,02	1,02
1700000005404075	18-091-012-00033-004	104020	ALMENDROS-GUARA	R 433	6,90	5,32	5,29	5,29	5,32	5,32			5,29	5,29
1700000005404084	18-091-012-00054-001	104020	ALMENDROS-GUARA	R 433	6,90	1,21	1,21	1,21	1,21	1,21			1,21	1,21

(1) Superficie declarada admisible ajustada con la superficie comprometida.
(2) Factor de penalización valorando el alcance para el tipo de compromiso.

Puede verificar la integridad de una copia de este documento mediante la lectura del código QR adjunto o mediante el acceso a la dirección <https://ws050.juntadeandalucia.es/verificarFirma> indicando el código de VERIFICACIÓN

FIRMADO POR	JUAN JOSE SOLER GARCIA	FECHA	03/07/2024	
	ROCIO GUIJARRO MILLAN			
VERIFICACIÓN	Pk2jm6MP8Q4FQJJZRRTHBNMQA26B8	PÁGINA	950/3256	



INCIDENCIAS

INCIDENCIA DESCRIPCIÓN

4272 Verifica que las líneas de declaración de las Solicitudes Únicas no tienen solapes con la capa de Retroactividad Gráfica (ambas de la misma campaña) a nivel de expediente/línea de declaración gráfica de la solicitud.
Ref:170000005404075 Recinto:18-091-012-00033-00004 Cultivo: - Agregado de la referencia del recinto.:0 Zona de la referencia del recinto.:0 Superficie solapada.:0,03 Id. Incid.:95938950

(1) Superficie declarada admisible ajustada con la superficie comprometida.
(2) Factor de penalización valorando el alcance para el tipo de compromiso.

Puede verificar la integridad de una copia de este documento mediante la lectura del código QR adjunto o mediante el acceso a la dirección <https://ws050.juntadeandalucia.es/verificarFirma> indicando el código de VERIFICACIÓN

FIRMADO POR	JUAN JOSE SOLER GARCIA	FECHA	03/07/2024	
	ROCIO GUIJARRO MILLAN			
VERIFICACIÓN	Pk2jm6MP8Q4FQJJZRRTHBNMQA26B8	PÁGINA	951/3256	



APELLIDOS Y NOMBRE / RAZÓN SOCIAL
GARCIA LOPEZ ALICIA

NIF
***2454*

EXPEDIENTE
1264027

ANUALIDAD DE PAGO
1ª

IMPORTE POR ANUALIDAD

	2023	2024	2025	2026	2027
IMPORTE MÁXIMO SUBVENCIONABLE	2.116,99 €	2.116,99 €	2.116,99 €	2.116,99 €	2.116,99 €
IMPORTE MEDIO DE TRANSFERENCIA (€/ha)	216,24 €	216,24 €	216,24 €	216,24 €	216,24 €

RESUMEN DE UNIDADES

Cód	GRUPO DE PAGO	Sup. Dec. Admisible (ha)	Sup. Comprometida (ha)	Sup. ajustada compromiso (1) (ha)	% sobredec.	Sup. Propuesta (ha)	Importe Declarado	Importe Topado	Importe Propuesto	Importe tras sobredec.
432	FRUTALES SECANO	9,79		9,79	0,00	9,79	2.116,99	2.116,99	2.116,99	2.116,99
TOTAL		9,79	9,79	9,79		9,79	2.116,99	2.116,99	2.116,99	2.116,99

APLICACIÓN DE REDUCCIONES Y PENALIZACIONES

GRUPO DE PAGO	Importe Calculado	Importe prereduc.	Criterios de subvencionabilidad y compromisos	Presentación tardía	Omisión declaración	Condicionalidad	IMPORTE (Euros) PROPUESTO
FRUTALES SECANO	2.116,99	2.116,99	0,00	0,00	0,00	0,00	2.116,99
TOTAL	2.116,99	2.116,99					2.116,99

RESUMEN DE PAGOS

	IMPORTE (Euros)			
	PROPUESTO	FEADER (Eje 2)	MAPA	CAPADR
PROPUESTO	2.116,99	1.799,44	207,68	109,87

RECINTOS PROPUESTOS

REF.	REFERENCIA SIGPAC	CULTIVO DESCRIPCIÓN CULTIVO	S/R	G.PAGO	PEND. MEDIA (%)	SUP. DEC. ADMISIBLE (ha)	SUP. COMPROM. (ha)	SUP. AJUSTADA COMPROM. (1) (ha)	SUP. CONV. SIGPAC (ha)	SUP. CERTIE (ha)	SUP. CAMPO (ha)	SUP. CAMPO DETER. CULT. DECLARADO (ha)	SUP. DEC. REDUCIDA (ha)	SUP. PROPUESTA (ha)
1700000003519290	18-100-019-00147-001	104007 ALMENDROS-COMUNA	S	432	8,40	5,53	5,53	5,53		5,53			5,53	5,53
1700000003519291	18-100-025-00100-001	104007 ALMENDROS-COMUNA	S	432	9,80	0,54	0,54	0,54		0,54			0,54	0,54
1700000003519292	18-100-026-00123-002	104007 ALMENDROS-COMUNA	S	432	9,90	0,27	0,27	0,27		0,27			0,27	0,27
1700000003519293	18-100-025-00106-003	104007 ALMENDROS-COMUNA	S	432	28,10	1,67	1,67	1,67		1,67			1,67	1,67
1700000003519294	18-100-030-00021-001	104007 ALMENDROS-COMUNA	S	432	12,90	0,33	0,33	0,33		0,33			0,33	0,33
1700000003519295	18-100-026-00132-002	104007 ALMENDROS-COMUNA	S	432	15,70	0,30	0,30	0,30		0,30			0,30	0,30
1700000003519296	18-100-030-00024-002	104007 ALMENDROS-COMUNA	S	432	13,60	0,87	0,87	0,87		0,87			0,87	0,87
1700000003519297	18-100-030-00024-001	104007 ALMENDROS-COMUNA	S	432	17,20	0,28	0,28	0,28		0,28			0,28	0,28

(1) Superficie declarada admisible ajustada con la superficie comprometida.
(2) Factor de penalización valorando el alcance para el tipo de compromiso.

Puede verificar la integridad de una copia de este documento mediante la lectura del código QR adjunto o mediante el acceso a la dirección <https://ws050.juntadeandalucia.es/verificarFirma> indicando el código de VERIFICACIÓN

FIRMADO POR	JUAN JOSE SOLER GARCIA	FECHA	03/07/2024	
	ROCIO GUIJARRO MILLAN			
VERIFICACIÓN	Pk2jm6MP8Q4FQJJZRRTHBNMQA26B8	PÁGINA	952/3256	



APELLIDOS Y NOMBRE / RAZÓN SOCIAL
GARCIA LOPEZ GERARDO

NIF
****3034*

EXPEDIENTE
1064151

ANUALIDAD DE PAGO
1ª

IMPORTE POR ANUALIDAD

	2023	2024	2025	2026	2027
IMPORTE MÁXIMO SUBVENCIONABLE	8.649,60 €	8.649,60 €	8.649,60 €	8.649,60 €	8.649,60 €
IMPORTE MEDIO DE TRANSFERENCIA (€/ha)	216,24 €	216,24 €	216,24 €	216,24 €	216,24 €

RESUMEN DE UNIDADES

Cód	GRUPO DE PAGO	Sup. Dec. Admisible (ha)	Sup. Comprometida (ha)	Sup. ajustada compromiso (1) (ha)	% sobredec.	Sup. Propuesta (ha)	Importe Declarado	Importe Topado	Importe Propuesto	Importe tras sobredec.
432	FRUTALES SECANO	62,42		40,00	0,00	40,00	8.649,60	8.649,60	8.649,60	8.649,60
TOTAL		62,42	40,00	40,00		40,00	8.649,60	8.649,60	8.649,60	8.649,60

APLICACIÓN DE REDUCCIONES Y PENALIZACIONES

GRUPO DE PAGO	Importe Calculado	Importe prereduc.	Criterios de subvencionabilidad y compromisos	Presentación tardía	Omisión declaración	Condicionality	IMPORTE (Euros) PROPUESTO
FRUTALES SECANO	8.649,60	8.649,60	0,00	0,00	0,00	0,00	8.649,60
TOTAL	8.649,60	8.649,60					8.649,60

RESUMEN DE PAGOS

	IMPORTE (Euros)			
	PROPUESTO	FEADER (Eje 2)	MAPA	CAPADR
PROPUESTO	8.649,60	7.352,16	848,53	448,91

(1) Superficie declarada admisible ajustada con la superficie comprometida.

(2) Factor de penalización valorando el alcance para el tipo de compromiso.

Puede verificar la integridad de una copia de este documento mediante la lectura del código QR adjunto o mediante el acceso a la dirección <https://ws050.juntadeandalucia.es/verificarFirma> indicando el código de VERIFICACIÓN

FIRMADO POR	JUAN JOSE SOLER GARCIA	FECHA	03/07/2024	
	ROCIO GUIJARRO MILLAN			
VERIFICACIÓN	Pk2jm6MP8Q4FQJJZRRTHBNMQA26B8	PÁGINA	953/3256	



RECINTOS PROPUESTOS

REF.	REFERENCIA SIGPAC	CULTIVO DESCRIPCIÓN CULTIVO	S/R	G.PAGO	PEND. MEDIA (%)	SUP. DEC. ADMISIBLE (ha)	SUP. COMPROM. (ha)	SUP. AJUSTADA COMPR.(1) (ha)	SUP. CONV. SIGPAC (ha)	SUP. CERTIF. (ha)	SUP. CAMPO (ha)	SUP. CAMPO DETER. CULT. DECLARADO (ha)	SUP. DEC. REDUCIDA (ha)	SUP. PROPUESTA (ha)
-1618290	18-167-026-00123-002	104020 ALMENDROS-GUARA	S	432	7,30	1,80	1,80	1,80		1,80			1,80	1,80
-1328492	18-167-008-00415-001	104057 ALMENDROS-AVIJOR	S	432	8,90	0,11	0,11	0,11		0,11			0,11	0,11
-1328491	18-167-008-00414-002	104057 ALMENDROS-AVIJOR	S	432	8,80	0,13	0,13	0,13		0,13			0,13	0,13
-46453	18-167-002-00236-005	104020 ALMENDROS-GUARA	S	432	7,40	0,51	0,51	0,51		0,51			0,51	0,51
6906372	18-167-002-00208-006	104020 ALMENDROS-GUARA	S	432	8,40	10,75	10,75	10,75		10,75			10,75	10,75
6906373	18-167-002-00208-008	104020 ALMENDROS-GUARA	S	432	5,30	2,87	2,87	2,87		2,87			2,87	2,87
6906380	18-167-008-00444-002	104020 ALMENDROS-GUARA	S	432	10,50	3,05	3,05	3,05		3,05			3,05	3,05
6906381	18-167-026-00075-001	104020 ALMENDROS-GUARA	S	432	12,10	4,21	4,21	4,21		4,21			4,21	4,21
6906384	18-167-026-00122-001	104020 ALMENDROS-GUARA	S	432	7,10	0,14	0,14	0,14		0,14			0,14	0,14
6906386	18-167-026-00122-004	104020 ALMENDROS-GUARA	S	432	7,70	0,01	0,01	0,01		0,01			0,01	0,01
1700000006140353	18-167-002-00212-001	104057 ALMENDROS-AVIJOR	S	432	8,50	1,36	1,36	1,36		1,36			1,36	1,36
1700000006140354	18-167-002-00213-001	104057 ALMENDROS-AVIJOR	S	432	8,40	1,21	1,21	1,21		1,21			1,21	1,21
1700000006140355	18-167-003-00101-003	104020 ALMENDROS-GUARA	S	432	3,90	0,14	0,14	0,14		0,14			0,14	0,14
1700000006140356	18-167-003-00101-002	104020 ALMENDROS-GUARA	S	432	3,00	0,30	0,30	0,30		0,30			0,30	0,30
1700000006140359	18-167-026-00029-001	104020 ALMENDROS-GUARA	S	432	7,80	0,59	0,59	0,59		0,59			0,59	0,59
1700000006140360	18-167-003-00101-004	104020 ALMENDROS-GUARA	S	432	4,20	0,12	0,12	0,12		0,12			0,12	0,12
1700000006140363	18-167-026-00083-001	104020 ALMENDROS-GUARA	S	432	7,10	1,01	1,01	1,01		1,01			1,01	1,01
1700000006140364	18-167-026-00084-007	104020 ALMENDROS-GUARA	S	432	6,30	0,57	0,57	0,57		0,57			0,57	0,57
1700000006140365	18-167-026-00084-002	104020 ALMENDROS-GUARA	S	432	3,80	1,61	1,61	1,61		1,61			1,61	1,61
1700000006140367	18-167-008-00413-002	104020 ALMENDROS-GUARA	S	432	8,60	0,36	0,36	0,36		0,36			0,36	0,36
1700000006140368	18-167-008-00413-005	104020 ALMENDROS-GUARA	S	432	6,40	0,46	0,46	0,46		0,46			0,46	0,46
1700000006140369	18-167-026-00120-003	104020 ALMENDROS-GUARA	S	432	13,70	4,42	4,42	4,42		4,42			4,42	4,42
1700000006140370	18-167-026-00125-001	104020 ALMENDROS-GUARA	S	432	10,60	0,50	0,50	0,50		0,50			0,50	0,50
1700000006140371	18-167-003-00097-002	104031 ALMENDROS-PENTACEBAS CSIC	S	432	4,00	0,70	0,70	0,70		0,70			0,70	0,70
1700000006140372	18-167-003-00220-002	104020 ALMENDROS-GUARA	S	432	3,40	0,25	0,25	0,25		0,25			0,25	0,25
1700000006140373	18-167-003-00220-001	104020 ALMENDROS-GUARA	S	432	4,00	0,55	0,55	0,55		0,55			0,55	0,55
1700000006140374	18-167-008-00331-001	104020 ALMENDROS-GUARA	S	432	5,10	4,01	4,01	4,01		4,01			4,01	4,01
1700000006140375	18-167-008-00338-001	104007 ALMENDROS-COMUNA	S	432	7,70	3,65	3,65	3,65		3,65			3,65	3,65
1700000006140376	18-167-002-00237-001	104020 ALMENDROS-GUARA	S	432	6,60	1,64	1,64	1,64		1,64			1,64	1,64
1700000006140377	18-167-003-00080-001	104031 ALMENDROS-PENTACEBAS CSIC	S	432	4,40	0,38	0,38	0,38		0,38			0,38	0,38
1700000006140378	18-167-002-00278-001	104020 ALMENDROS-GUARA	S	432	8,40	1,36	1,36	1,36		1,36			1,36	1,36
1700000006140379	18-167-003-00101-001	104020 ALMENDROS-GUARA	S	432	4,70	1,19	1,19	1,19		1,19			1,19	1,19
1700000006140380	18-167-008-00410-002	104020 ALMENDROS-GUARA	S	432	6,10	1,67	1,67	1,67		1,67			1,67	1,67
1700000006140381	18-167-008-00332-001	104031 ALMENDROS-PENTACEBAS CSIC	S	432	5,10	2,39	2,39	2,39		2,39			2,39	2,39
1700000006140382	18-167-003-00242-001	104020 ALMENDROS-GUARA	S	432	2,80	1,15	1,15	1,15		1,15			1,15	1,15
1700000006140383	18-167-026-00039-001	104020 ALMENDROS-GUARA	S	432	4,50	0,72	0,72	0,72		0,72			0,72	0,72
1700000006140384	18-167-008-00398-001	104020 ALMENDROS-GUARA	S	432	4,30	2,58	2,58	2,58		2,58			2,58	2,58
1700000006140385	18-167-008-00402-002	104020 ALMENDROS-GUARA	S	432	8,60	2,21	2,21	2,21		2,21			2,21	2,21
1700000006140386	18-167-002-00227-003	104020 ALMENDROS-GUARA	S	432	10,30	1,74	1,74	1,74		1,74			1,74	1,74

INCIDENCIAS

INCIDENCIA DESCRIPCIÓN

- 3790 Recinto declarado inactivo
Ref:6906385 Recinto:18-167-026-00122-00002 Cultivo: -
- 100402 Recinto solicitado no forma parte de ningún organismo de control autorizado para la producción ecológica en Andalucía o fecha de inscripción posterior al plazo establecido (Anexo I. Criterios de Subvencionabilidad. Orden 28 de marzo de 2023).
Ref:1700000006140361 Recinto:18-167-026-00054-00001 Cultivo:113000 OTROS FRUTALES-SIN VARIEDAD Regadío
- 100424 Solicita recinto que no está comprometido para la operación.
Ref:1700000006140361 Recinto:18-167-026-00054-00001 Cultivo:113000 OTROS FRUTALES-SIN VARIEDAD Regadío
Ref:6906385 Recinto:18-167-026-00122-00002 Cultivo:104020 ALMENDROS-GUARA Secano

(1) Superficie declarada admisible ajustada con la superficie comprometida.
(2) Factor de penalización valorando el alcance para el tipo de compromiso.

Puede verificar la integridad de una copia de este documento mediante la lectura del código QR adjunto o mediante el acceso a la dirección <https://ws050.juntadeandalucia.es/verificarFirma> indicando el código de VERIFICACIÓN

FIRMADO POR	JUAN JOSE SOLER GARCIA	FECHA	03/07/2024	
	ROCIO GUIJARRO MILLAN			
VERIFICACIÓN	Pk2jm6MP8Q4FQJJZRRTHBNBMA26B8	PÁGINA	954/3256	



APELLIDOS Y NOMBRE / RAZÓN SOCIAL

GARCIA LOPEZ JOSE ANTONIO

NIF

****1358*

EXPEDIENTE

1109276

ANUALIDAD DE PAGO

1ª

IMPORTE POR ANUALIDAD

	2023	2024	2025	2026	2027
IMPORTE MÁXIMO SUBVENCIONABLE	1.487,73 €	1.487,73 €	1.487,73 €	1.487,73 €	1.487,73 €
IMPORTE MEDIO DE TRANSFERENCIA (€/ha)	216,24 €	216,24 €	216,24 €	216,24 €	216,24 €

RESUMEN DE UNIDADES

Cód	GRUPO DE PAGO	Sup. Dec. Admisible (ha)	Sup. Comprometida (ha)	Sup. ajustada compromiso (I) (ha)	% sobredec.	Sup. Propuesta (ha)	Importe Declarado	Importe Topado	Importe Propuesto	Importe tras sobredec.
432	FRUTALES SECANO	6,88		6,88	0,00	6,88	1.487,73	1.487,73	1.487,73	1.487,73
TOTAL		6,88	6,88	6,88		6,88	1.487,73	1.487,73	1.487,73	1.487,73

APLICACIÓN DE REDUCCIONES Y PENALIZACIONES

GRUPO DE PAGO	Importe Calculado	Importe prerreduc.	Criterios de subvencionabilidad y compromisos	Presentación tardía	Omisión declaración	Condicionality	IMPORTE (Euros) PROPUESTO
FRUTALES SECANO	1.487,73	1.487,73	0,00	0,00	0,00	0,00	1.487,73
TOTAL	1.487,73	1.487,73					1.487,73

RESUMEN DE PAGOS

	IMPORTE (Euros)			
	PROPUESTO	FEADER (Eje 2)	MAPA	CAPADR
PROPUESTO	1.487,73	1.264,57	145,95	77,21

RECINTOS PROPUESTOS

REF.	REFERENCIA SIGPAC	CULTIVO DESCRIPCIÓN CULTIVO	S/R	G.PAGO	PEND. MEDIA (%)	SUP. DEC. ADMISIBLE (ha)	SUP. COMPROM. (ha)	SUP. AJUSTADA COMPROM. (I) (ha)	SUP. CONV. SIGPAC (ha)	SUP. CERTIE. (ha)	SUP. CAMPO (ha)	SUP. CAMPO DETER. CULT. DECLARADO (ha)	SUP. DEC. REDUCIDA (ha)	SUP. PROPUESTA (ha)
170000006384276	18-165-002-00033-001	104014	ALMENDROS-FERRAGNES	S	432	50,90	0,07	0,07	0,07	0,07			0,07	0,07
1700000006384277	18-173-003-00488-001	104007	ALMENDROS-COMUNA	S	432	46,00	1,29	1,29	1,29	1,29			1,29	1,29
1700000006384278	18-173-003-00393-001	104020	ALMENDROS-GUARA	S	432	43,00	0,39	0,39	0,39	0,39			0,39	0,39
1700000006384279	18-173-003-00394-001	104020	ALMENDROS-GUARA	S	432	35,80	0,04	0,04	0,04	0,04			0,04	0,04
1700000006384280	18-173-003-00356-001	104007	ALMENDROS-COMUNA	S	432	42,90	0,52	0,52	0,52	0,52			0,52	0,52
1700000006384281	18-173-003-00019-001	104020	ALMENDROS-GUARA	S	432	43,70	0,24	0,24	0,24	0,24			0,24	0,24
1700000006384283	18-173-003-00309-001	104020	ALMENDROS-GUARA	S	432	44,50	1,05	1,05	1,05	1,05			1,05	1,05
1700000006384284	18-173-003-00310-001	104014	ALMENDROS-FERRAGNES	S	432	51,10	0,25	0,25	0,25	0,25			0,25	0,25
1700000006384286	18-173-003-00315-001	104020	ALMENDROS-GUARA	S	432	44,90	0,34	0,34	0,34	0,34			0,34	0,34
1700000006384287	18-180-011-00457-001	104014	ALMENDROS-FERRAGNES	S	432	23,90	0,04	0,04	0,04	0,04			0,04	0,04
1700000006384288	18-165-002-00033-002	104014	ALMENDROS-FERRAGNES	S	432	40,30	0,88	0,88	0,88	0,88			0,88	0,88
1700000006384289	18-180-011-00458-001	104014	ALMENDROS-FERRAGNES	S	432	29,10	0,95	0,95	0,95	0,95			0,95	0,95
1700000006384290	18-180-011-00459-002	104014	ALMENDROS-FERRAGNES	S	432	42,70	0,10	0,10	0,10	0,10			0,10	0,10
1700000006384291	18-165-006-00230-001	104007	ALMENDROS-COMUNA	S	432	50,40	0,43	0,43	0,43	0,43			0,43	0,43
1700000006384292	18-165-007-00137-001	104007	ALMENDROS-COMUNA	S	432	59,30	0,20	0,20	0,20	0,34			0,20	0,20
1700000006384293	18-165-007-00162-001	104007	ALMENDROS-COMUNA	S	432	43,90	0,09	0,09	0,09	0,09			0,09	0,09

(1) Superficie declarada admisible ajustada con la superficie comprometida.
 (2) Factor de penalización valorando el alcance para el tipo de compromiso.

Puede verificar la integridad de una copia de este documento mediante la lectura del código QR adjunto o mediante el acceso a la dirección <https://ws050.juntadeandalucia.es/verificarFirma> indicando el código de VERIFICACIÓN

FIRMADO POR	JUAN JOSE SOLER GARCIA	FECHA	03/07/2024	
	ROCIO GUIJARRO MILLAN			
VERIFICACIÓN	Pk2jm6MP8Q4FQJJZRRTHBNMQA26B8	PÁGINA	955/3256	



APELLIDOS Y NOMBRE / RAZÓN SOCIAL
GARCIA LOPEZ SABAS HERMENEGILDO

NIF
****4777*

EXPEDIENTE
1221400

ANUALIDAD DE PAGO
1ª

IMPORTE POR ANUALIDAD

	2023	2024	2025	2026	2027
IMPORTE MÁXIMO SUBVENCIONABLE	4.622,15 €	4.622,15 €	4.622,15 €	4.622,15 €	4.622,15 €
IMPORTE MEDIO DE TRANSFERENCIA (€/ha)	210,00 €	210,00 €	210,00 €	210,00 €	210,00 €

RESUMEN DE UNIDADES

Cód	GRUPO DE PAGO	Sup. Dec. Admisible (ha)	Sup. Comprometida (ha)	Sup. ajustada compromiso (1) (ha)	% sobredec.	Sup. Propuesta (ha)	Importe Declarado	Importe Topado	Importe Propuesto	Importe tras sobredec.
426	HERBÁCEOS	2,11		2,11	0,00	2,11	318,97	318,97	318,97	318,97
432	FRUTALES SECANO	19,90		19,90	0,00	19,90	4.303,18	4.303,18	4.303,18	4.303,18
TOTAL		22,01	22,01	22,01		22,01	4.622,15	4.622,15	4.622,15	4.622,15

APLICACIÓN DE REDUCCIONES Y PENALIZACIONES

GRUPO DE PAGO	Importe Calculado	Importe prereduc.	Criterios de subvencionabilidad y compromisos	Presentación tardía	Omisión declaración	Condicionalidad	IMPORTE (Euros) PROPUESTO
FRUTALES SECANO	4.303,18	4.303,18	0,00	0,00	0,00	0,00	4.303,18
HERBÁCEOS	318,97	318,97	0,00	0,00	0,00	0,00	318,97
TOTAL	4.622,15	4.622,15					4.622,15

RESUMEN DE PAGOS

	IMPORTE (Euros)				
	PROPUESTO	PROPUESTO	FEADER (Eje 2)	MAPA	CAPADR
		4.622,15	3.928,82	453,43	239,90

RECINTOS PROPUESTOS

REF.	REFERENCIA SIGPAC	CULTIVO	DESCRIPCIÓN CULTIVO	S/R	G.PAGO	PEND. MEDIA (%)	SUP. DEC. ADMISIBLE (ha)	SUP. COMPROM. (ha)	SUP. AJUSTADA COMPROM. (1) (ha)	SUP. CONV. SIGPAC (ha)	SUP. CERTIF. (ha)	SUP. CAMPO (ha)	SUP. CAMPO DETER. CULT. DECLARADO (ha)	SUP. DEC. REDUCIDA (ha)	SUP. PROPUESTA (ha)
-1542452	18-100-025-00062-002	1000	TRIGO BLANDO-SIN VARIEDAD	R	426	4,10	0,20	0,20	0,20		0,20			0,20	0,20
1700000005467557	18-100-025-00053-001	5000	CEBADA-SIN VARIEDAD	S	426	4,50	0,29	0,29	0,29		0,29			0,29	0,29
1700000005467558	18-100-025-00046-001	5000	CEBADA-SIN VARIEDAD	R	426	9,40	0,21	0,21	0,21		0,21			0,21	0,21
1700000005467564	18-100-025-00067-001	8000	AVENA-SIN VARIEDAD	S	426	12,40	0,22	0,22	0,22		0,22			0,22	0,22
1700000005467565	18-100-025-00068-001	8000	AVENA-SIN VARIEDAD	S	426	14,10	0,14	0,14	0,14		0,14			0,14	0,14
1700000005467566	18-100-025-00069-001	8000	AVENA-SIN VARIEDAD	S	426	11,70	0,23	0,23	0,23		0,23			0,23	0,23
1700000005467567	18-100-025-00070-001	8000	AVENA-SIN VARIEDAD	S	426	8,50	0,21	0,21	0,21		0,21			0,21	0,21
1700000005467570	18-100-025-00055-001	5000	CEBADA-SIN VARIEDAD	R	426	6,80	0,43	0,43	0,43		0,43			0,43	0,43
1700000005467571	18-100-025-00062-002	5000	CEBADA-SIN VARIEDAD	R	426	4,10	0,18	0,18	0,18		0,18			0,18	0,18
-1542208	18-100-025-00099-001	104020	ALMENDROS-GUARA	S	432	14,10	0,45	0,45	0,45		0,45			0,45	0,45
1700000005467556	18-100-025-00099-001	104020	ALMENDROS-GUARA	S	432	14,10	1,60	1,60	1,60		1,60			1,60	1,60
1700000005467563	18-100-025-00030-002	104020	ALMENDROS-GUARA	S	432	13,80	2,94	2,94	2,94		2,94			2,94	2,94
1700000005467569	18-100-025-00030-006	104020	ALMENDROS-GUARA	S	432	18,90	3,49	3,49	3,49		3,49			3,49	3,49
1700000005467584	18-100-001-00121-001	104026	ALMENDROS-MARTA	S	432	9,90	3,00	3,00	3,00		3,00			3,00	3,00
1700000005467585	18-100-001-00155-003	104026	ALMENDROS-MARTA	S	432	8,60	1,86	1,86	1,86		1,86			1,86	1,86
1700000005467586	18-100-025-00094-001	104090	ALMENDROS-FILIPO CEO	S	432	7,60	6,56	6,56	6,56		6,56			6,56	6,56

INCIDENCIAS

INCIDENCIA DESCRIPCIÓN

- 3790 Recinto declarado inactivo
Ref:6837584 Recinto:18-100-025-00095-00007 Cultivo: -
- 100400 Recinto con cultivo, variedad, régimen de explotación o uso Sigpac no compatible con la operación solicitada (Anexo IV.I Cultivos y variedades elegibles para las Intervenciones. Orden de 28 de marzo de 2023).
Ref:6837584 Recinto:18-100-025-00095-00007 Cultivo:104090 ALMENDROS-FILIPO CEO Secano Uso:TA
- 100424 Solicita recinto que no está comprometido para la operación.
Ref:6837584 Recinto:18-100-025-00095-00007 Cultivo:104090 ALMENDROS-FILIPO CEO Secano

(1) Superficie declarada admisible ajustada con la superficie comprometida.
(2) Factor de penalización valorando el alcance para el tipo de compromiso.

Puede verificar la integridad de una copia de este documento mediante la lectura del código QR adjunto o mediante el acceso a la dirección <https://ws050.juntadeandalucia.es/verificarFirma> indicando el código de VERIFICACIÓN

FIRMADO POR	JUAN JOSE SOLER GARCIA	FECHA	03/07/2024	
	ROCIO GUIJARRO MILLAN			
VERIFICACIÓN	Pk2jm6MP8Q4FQJJZRRTHBNMQA26B8	PÁGINA	956/3256	



APELLIDOS Y NOMBRE / RAZÓN SOCIAL
GARCIA MAGDALENO MARGARITA

NIF
****1014*

EXPEDIENTE
1226966

ANUALIDAD DE PAGO
1ª

IMPORTE POR ANUALIDAD

	2023	2024	2025	2026	2027
IMPORTE MÁXIMO SUBVENCIONABLE	3.038,17 €	3.038,17 €	3.038,17 €	3.038,17 €	3.038,17 €
IMPORTE MEDIO DE TRANSFERENCIA (€/ha)	216,24 €	216,24 €	216,24 €	216,24 €	216,24 €

RESUMEN DE UNIDADES

Cód	GRUPO DE PAGO	Sup. Dec. Admisible (ha)	Sup. Comprometida (ha)	Sup. ajustada compromiso (I) (ha)	% sobredec.	Sup. Propuesta (ha)	Importe Declarado	Importe Topado	Importe Propuesto	Importe tras sobredec.
432	FRUTALES SECANO	14,05		14,05	0,00	14,05	3.038,17	3.038,17	3.038,17	3.038,17
TOTAL		14,05	14,05	14,05		14,05	3.038,17	3.038,17	3.038,17	3.038,17

APLICACIÓN DE REDUCCIONES Y PENALIZACIONES

GRUPO DE PAGO	Importe Calculado	Importe prereduc.	Criterios de subvencionabilidad y compromisos	Presentación tardía	Omisión declaración	Condicionalidad	IMPORTE (Euros) PROPUESTO
FRUTALES SECANO	3.038,17		0,00	0,00	0,00	0,00	3.038,17
TOTAL	3.038,17	3.038,17					3.038,17

RESUMEN DE PAGOS

	IMPORTE (Euros)			
	PROPUESTO	FEADER (Eje 2)	MAPA	CAPADR
PROPUESTO	3.038,17	2.582,44	298,04	157,69

RECINTOS PROPUESTOS

REF.	REFERENCIA SIGPAC	CULTIVO	DESCRIPCIÓN CULTIVO	S/R	G.PAGO	PEND. MEDIA (%)	SUP. DEC. ADMISIBLE (ha)	SUP. COMPROM. (ha)	SUP. AJUSTADA COMPR.(I) (ha)	SUP. CONV. SIGPAC (ha)	SUP. CERTIE. (ha)	SUP. CAMPO (ha)	SUP. CAMPO DETER. CULT. DECLARADO (ha)	SUP. DEC. REDUCIDA (ha)	SUP. PROPUESTA (ha)
-124697	18-087-007-00278-010	104057	ALMENDROS-AVIJOR	S	432	16,10	2,43	2,43	2,43		2,43			2,43	2,43
-124696	18-087-007-00278-009	104057	ALMENDROS-AVIJOR	S	432	13,20	0,10	0,10	0,10		0,10			0,10	0,10
1700000004599209	18-087-007-00278-002	104020	ALMENDROS-GUARA	S	432	9,20	3,77	3,77	3,77		3,77			3,77	3,77
1700000004599210	18-024-034-00038-011	104024	ALMENDROS-MARCONA	S	432	9,00	1,76	1,76	1,76		1,76			1,76	1,76
1700000004599211	18-024-034-00038-006	104024	ALMENDROS-MARCONA	S	432	10,70	5,29	5,29	5,29		5,29			5,29	5,29
1700000004599212	18-024-034-00038-005	104024	ALMENDROS-MARCONA	S	432	12,20	0,70	0,70	0,70		0,70			0,70	0,70

INCIDENCIAS

INCIDENCIA DESCRIPCIÓN

- 100402 Recinto solicitado no forma parte de ningún organismo de control autorizado para la producción ecológica en Andalucía o fecha de inscripción posterior al plazo establecido (Anexo I. Criterios de Subvencionabilidad. Orden 28 de marzo de 2023).
Ref:-1246256 Recinto:18-024-034-00038-00013 Cultivo:104024 ALMENDROS-MARCONA Secano
Ref:-1273524 Recinto:18-087-007-00278-00008 Cultivo:104057 ALMENDROS-AVIJOR Secano
- 100424 Solicita recinto que no está comprometido para la operación.
Ref:-1246256 Recinto:18-024-034-00038-00013 Cultivo:104024 ALMENDROS-MARCONA Secano
Ref:-1273524 Recinto:18-087-007-00278-00008 Cultivo:104057 ALMENDROS-AVIJOR Secano

(1) Superficie declarada admisible ajustada con la superficie comprometida.
(2) Factor de penalización valorando el alcance para el tipo de compromiso.

Puede verificar la integridad de una copia de este documento mediante la lectura del código QR adjunto o mediante el acceso a la dirección <https://ws050.juntadeandalucia.es/verificarFirma> indicando el código de VERIFICACIÓN

FIRMADO POR	JUAN JOSE SOLER GARCIA	FECHA	03/07/2024	
	ROCIO GUIJARRO MILLAN			
VERIFICACIÓN	Pk2jm6MP8Q4FQJJZRRTHBNMQA26B8	PÁGINA	957/3256	



APELLIDOS Y NOMBRE / RAZÓN SOCIAL

GARCIA MARIN ANGELES

NIF
****0630*

EXPEDIENTE
1271336

ANUALIDAD DE PAGO

1ª

IMPORTE POR ANUALIDAD

	2023	2024	2025	2026	2027
IMPORTE MÁXIMO SUBVENCIONABLE	3.496,99 €	3.496,99 €	3.496,99 €	3.496,99 €	3.496,99 €
IMPORTE MEDIO DE TRANSFERENCIA (€/ha)	258,65 €	258,65 €	258,65 €	258,65 €	258,65 €

RESUMEN DE UNIDADES

Cód	GRUPO DE PAGO	Sup. Dec. Admisible (ha)	Sup. Comprometida (ha)	Sup. ajustada compromiso (I) (ha)	% sobredec.	Sup. Propuesta (ha)	Importe Declarado	Importe Topado	Importe Propuesto	Importe tras sobredec.
432	FRUTALES SECANO	8,96		8,96	0,00	8,96	1.937,51	1.937,51	1.937,51	1.937,51
433	FRUTALES REGADÍO	4,46		4,46	0,00	4,46	1.559,48	1.559,48	1.559,48	1.559,48
434	HERBÁCEOS NO ELEGIBLES	0,12		0,10	0,00	0,10	0,00	0,00	0,00	0,00
TOTAL		13,54	13,52	13,52		13,52	3.496,99	3.496,99	3.496,99	3.496,99

APLICACIÓN DE REDUCCIONES Y PENALIZACIONES

GRUPO DE PAGO	Importe Calculado	Importe prereduc.	Criterios de subvencionabilidad y compromisos	Presentación tardía	Omisión declaración	Condicionabilidad	IMPORTE (Euros) PROPUESTO
FRUTALES REGADÍO	1.559,48	1.559,48	0,00	0,00	0,00	0,00	1.559,48
FRUTALES SECANO	1.937,51	1.937,51	0,00	0,00	0,00	0,00	1.937,51
HERBÁCEOS NO ELEGIBLES	0,00	0,00	0,00	0,00	0,00	0,00	0,00
TOTAL	3.496,99	3.496,99					3.496,99

RESUMEN DE PAGOS

	IMPORTE (Euros)			
	PROPUESTO	FEADER (Eje 2)	MAPA	CAPADR
TOTAL	3.496,99	2.972,44	343,05	181,50

RECINTOS PROPUESTOS

REF.	REFERENCIA SIGPAC	CULTIVO DESCRIPCIÓN CULTIVO	S/R	G.PAGO	PEND. MEDIA (%)	SUP. DEC. ADMISIBLE (ha)	SUP. COMPROM. (ha)	SUP. AJUSTADA COMPR. (I) (ha)	SUP. CONV. SIGPAC (ha)	SUP. CERTIF. (ha)	SUP. CAMPO (ha)	SUP. CAMPO DETER. CULT. DECLARADO (ha)	SUP. DEC. REDUCIDA (ha)	SUP. PROPUESTA (ha)
1700000005543447	18-167-008-00045-001	104057 ALMENDROS-AVIJOR	S	432	0,90	3,08	3,08	3,08	3,08	3,08			3,08	3,08
1700000005543459	18-167-025-00233-001	104020 ALMENDROS-GUARA	S	432	3,00	1,63	1,63	1,63	1,63	1,63			1,63	1,63
1700000005543461	18-167-020-00024-001	104020 ALMENDROS-GUARA	S	432	1,50	2,87	2,87	2,87	2,87	2,87			2,87	2,87
1700000005543462	18-167-018-00269-001	104020 ALMENDROS-GUARA	S	432	1,10	1,38	1,38	1,38	1,38	1,38			1,38	1,38
1700000005543451	18-167-001-00034-001	104020 ALMENDROS-GUARA	R	433	1,10	0,35	0,35	0,35	0,35	0,35			0,35	0,35
1700000005543468	18-167-007-00145-001	104014 ALMENDROS-FERRAGNES	R	433	2,10	4,11	4,11	4,11	4,11	4,11			4,11	4,11
-941290	18-167-001-00034-004	20000 BARBECHO TRADICIONAL-SIN VARIEDAD	R	434	3,80	0,12	0,10	0,10	0,10	0,12			0,10	0,10

INCIDENCIAS

INCIDENCIA DESCRIPCIÓN

4272 Verifica que las líneas de declaración de las Solicitudes Únicas no tienen solapes con la capa de Retroactividad Gráfica (ambas de la misma campaña) a nivel de expediente/línea de declaración gráfica de la solicitud.
Ref.-941290 Recinto:18-167-001-00034-00004 Cultivo: - Agregado de la referencia del recinto.:0 Zona de la referencia del recinto.:0 Superficie solapada.:0,02 Id. Incid.:95947561

(1) Superficie declarada admisible ajustada con la superficie comprometida.
(2) Factor de penalización valorando el alcance para el tipo de compromiso.

Puede verificar la integridad de una copia de este documento mediante la lectura del código QR adjunto o mediante el acceso a la dirección https://ws050.juntadeandalucia.es/verificarFirma indicando el código de VERIFICACIÓN					
FIRMADO POR	JUAN JOSE SOLER GARCIA		FECHA		03/07/2024
	ROCIO GUIJARRO MILLAN				
VERIFICACIÓN	Pk2jm6MP8Q4FQJJZRRTHBNMQA26B8		PÁGINA		958/3256



APELLIDOS Y NOMBRE / RAZÓN SOCIAL
GARCIA MARTINEZ CAYETANO TOMAS
IMPORTE POR ANUALIDAD

NIF
 ****6439*

EXPEDIENTE
 1136919

ANUALIDAD DE PAGO
 1ª

	2023	2024	2025	2026	2027
IMPORTE MÁXIMO SUBVENCIONABLE	8.649,60 €	8.649,60 €	8.649,60 €	8.649,60 €	8.649,60 €
IMPORTE MEDIO DE TRANSFERENCIA (€/ha)	216,24 €	216,24 €	216,24 €	216,24 €	216,24 €

RESUMEN DE UNIDADES

Cód	GRUPO DE PAGO	Sup. Dec. Admisible (ha)	Sup. Comprometida (ha)	Sup. ajustada compromiso (I) (ha)	% sobredec.	Sup. Propuesta (ha)	Importe Declarado	Importe Topado	Importe Propuesto	Importe tras sobredec.
432	FRUTALES SECANO	52,94		40,00	0,00	40,00	8.649,60	8.649,60	8.649,60	8.649,60
TOTAL		52,94	40,00	40,00		40,00	8.649,60	8.649,60	8.649,60	8.649,60

APLICACIÓN DE REDUCCIONES Y PENALIZACIONES

GRUPO DE PAGO	Importe Calculado	Importe prerreduc.	Criterios de subvencionabilidad y compromisos	Presentación tardía	Omisión declaración	Condicionalidad	IMPORTE (Euros) PROPUESTO
FRUTALES SECANO	8.649,60	8.649,60	0,00	0,00	0,00	0,00	8.649,60
TOTAL	8.649,60	8.649,60					8.649,60

RESUMEN DE PAGOS

	IMPORTE (Euros)			
	PROPUESTO	FEADER (Eje 2)	MAPA	CAPADR
PROPUESTO	8.649,60	7.352,16	848,53	448,91

RECINTOS PROPUESTOS

REF.	REFERENCIA SIGPAC	CULTIVO	DESCRIPCIÓN CULTIVO	S/R	G.PAGO	PEND. MEDIA (%)	SUP. DEC. ADMISIBLE (ha)	SUP. COMPROM. (ha)	SUP. AJUSTADA COMPROM. (I) (ha)	SUP. CONV. SIGPAC (ha)	SUP. CERTIE. (ha)	SUP. CAMPO (ha)	SUP. CAMPO DETER. CULT. DECLARADO (ha)	SUP. DEC. REDUCIDA (ha)	SUP. PROPUESTA (ha)
-1000174	18-091-043-00032-008	104020	ALMENDROS-GUARA	S	432	3,20	0,23	0,23	0,23		0,23			0,23	0,23
-71044	18-091-043-00032-007	104020	ALMENDROS-GUARA	S	432	2,80	6,90	6,90	6,90		6,90			6,90	6,90
1700000005265469	18-091-037-00057-001	104020	ALMENDROS-GUARA	S	432	4,70	5,13	5,13	5,13		5,13			5,13	5,13
1700000005265470	18-091-037-00058-001	104020	ALMENDROS-GUARA	S	432	7,10	0,79	0,79	0,79		0,79			0,79	0,79
1700000005265471	18-091-037-00059-001	104020	ALMENDROS-GUARA	S	432	7,70	0,51	0,51	0,51		0,51			0,51	0,51
1700000005265472	18-091-041-00023-001	104020	ALMENDROS-GUARA	S	432	2,80	4,14	4,14	4,14		4,14			4,14	4,14
1700000005265475	18-091-043-00029-001	104020	ALMENDROS-GUARA	S	432	3,00	0,90	0,90	0,90		0,90			0,90	0,90
1700000005265476	18-091-043-00030-001	104020	ALMENDROS-GUARA	S	432	3,00	4,37	4,37	4,37		4,37			4,37	4,37
1700000005265477	18-091-043-00031-001	104020	ALMENDROS-GUARA	S	432	2,80	5,76	5,76	5,76		5,76			5,76	5,76
1700000005265478	18-091-043-00033-001	104057	ALMENDROS-AVIJOR	S	432	3,00	6,49	6,49	6,49		6,49			6,49	6,49
1700000005265479	18-091-043-00034-002	104057	ALMENDROS-AVIJOR	S	432	3,10	15,51	15,51	15,51		15,51			15,51	15,51
1700000005265480	18-091-041-00029-001	104057	ALMENDROS-AVIJOR	S	432	2,40	1,11	1,11	1,11		1,11			1,11	1,11
1700000005265481	18-091-041-00030-001	104057	ALMENDROS-AVIJOR	S	432	2,30	1,10	1,10	1,10		1,10			1,10	1,10

(1) Superficie declarada admisible ajustada con la superficie comprometida.
 (2) Factor de penalización valorando el alcance para el tipo de compromiso.

Puede verificar la integridad de una copia de este documento mediante la lectura del código QR adjunto o mediante el acceso a la dirección <https://ws050.juntadeandalucia.es/verificarFirma> indicando el código de VERIFICACIÓN

FIRMADO POR	JUAN JOSE SOLER GARCIA	FECHA	03/07/2024	
	ROCIO GUIJARRO MILLAN			
VERIFICACIÓN	Pk2jm6MP8Q4FQJJZRRTHBNMQA26B8	PÁGINA	959/3256	



APELLIDOS Y NOMBRE / RAZÓN SOCIAL

GARCIA MARTINEZ ESTEBAN

NIF

***9334*

EXPEDIENTE

1175862

ANUALIDAD DE PAGO

1ª

IMPORTE POR ANUALIDAD

	2023	2024	2025	2026	2027
IMPORTE MÁXIMO SUBVENCIONABLE	8.293,47 €	8.293,47 €	8.293,47 €	8.293,47 €	8.293,47 €
IMPORTE MEDIO DE TRANSFERENCIA (€/ha)	113,75 €	113,75 €	113,75 €	113,75 €	113,75 €

RESUMEN DE UNIDADES

Cód	GRUPO DE PAGO	Sup. Dec. Admisible (ha)	Sup. Comprometida (ha)	Sup. ajustada compromiso (I) (ha)	% sobredec.	Sup. Propuesta (ha)	Importe Declarado	Importe Topado	Importe Propuesto	Importe tras sobredec.
426	HERBÁCEOS	52,33		52,33	0,00	52,33	7.910,73	7.910,73	7.910,73	7.910,73
432	FRUTALES SECANO	1,77		1,77	0,00	1,77	382,74	382,74	382,74	382,74
434	HERBÁCEOS NO ELEGIBLES	18,81		18,81	0,00	18,81	0,00	0,00	0,00	0,00
TOTAL		72,91	72,91	72,91		72,91	8.293,47	8.293,47	8.293,47	8.293,47

APLICACIÓN DE REDUCCIONES Y PENALIZACIONES

GRUPO DE PAGO	Importe Calculado	Importe prereduc.	Criterios de subvencionabilidad y compromisos	Presentación tardía	Omisión declaración	Condicionalidad	IMPORTE (Euros) PROPUESTO
FRUTALES SECANO	382,74	382,74	0,00	0,00	0,00	0,00	382,74
HERBÁCEOS	7.910,73	7.910,73	0,00	0,00	0,00	0,00	7.910,73
HERBÁCEOS NO ELEGIBLES	0,00	0,00	0,00	0,00	0,00	0,00	0,00
TOTAL	8.293,47	8.293,47					8.293,47

RESUMEN DE PAGOS

	IMPORTE (Euros)			
	PROPUESTO	FEADER (Eje 2)	MAPA	CAPADR
TOTAL	8.293,47	7.049,45	813,59	430,43

RECINTOS PROPUESTOS

REF.	REFERENCIA SIGPAC	CULTIVO DESCRIPCIÓN CULTIVO	S/R G.PAGO	PEND. MEDIA (%)	SUP. DEC. ADMISIBLE (ha)	SUP. COMPROM. (ha)	SUP. AJUSTADA COMPR. (I) (ha)	SUP. CONV. SIGPAC (ha)	SUP. CERTIE (ha)	SUP. CAMPO (ha)	SUP. CAMPO DETER. CULT. DECLARADO (ha)	SUP. DEC. REDUCIDA (ha)	SUP. PROPUESTA (ha)
-1501690	18-167-014-00012-001	40000 GUI SANTES-SIN VARIEDAD	S 426	2,50	7,20	7,20	7,20		7,20			7,20	7,20
1700000002988959	18-167-017-00144-001	5000 CEBADA-SIN VARIEDAD	S 426	2,70	15,56	15,56	15,56		15,56			15,56	15,56
1700000002988960	18-167-017-00172-001	5000 CEBADA-SIN VARIEDAD	S 426	3,50	7,50	7,50	7,50		7,50			7,50	7,50
1700000002988962	18-167-017-00136-001	8000 AVENA-SIN VARIEDAD	S 426	2,60	8,74	8,74	8,74		8,74			8,74	8,74
1700000002988963	18-167-017-00135-001	8000 AVENA-SIN VARIEDAD	S 426	4,70	2,30	2,30	2,30		2,30			2,30	2,30
1700000002988964	18-167-017-00209-001	8000 AVENA-SIN VARIEDAD	S 426	2,30	0,69	0,69	0,69		0,69			0,69	0,69
1700000002988965	18-167-017-00208-001	8000 AVENA-SIN VARIEDAD	S 426	1,50	6,95	6,95	6,95		6,95			6,95	6,95
1700000002988966	18-167-017-00143-001	5000 CEBADA-SIN VARIEDAD	S 426	2,50	3,39	3,39	3,39		3,39			3,39	3,39
1700000002988968	18-167-008-00190-001	104031 ALMENDROS-PENTACEBAS CSIC	S 432	1,20	1,77	1,77	1,77		1,77			1,77	1,77
1700000002988961	18-167-017-00132-001	20000 BARBECHO TRADICIONAL-SIN VARIEDAD	S 434	2,80	8,03	8,03	8,03		8,03			8,03	8,03
1700000002988967	18-167-014-00012-001	20000 BARBECHO TRADICIONAL-SIN VARIEDAD	S 434	2,50	10,78	10,78	10,78		10,78			10,78	10,78

(1) Superficie declarada admisible ajustada con la superficie comprometida.
(2) Factor de penalización valorando el alcance para el tipo de compromiso.

Puede verificar la integridad de una copia de este documento mediante la lectura del código QR adjunto o mediante el acceso a la dirección <https://ws050.juntadeandalucia.es/verificarFirma> indicando el código de VERIFICACIÓN

FIRMADO POR	JUAN JOSE SOLER GARCIA	FECHA	03/07/2024	
	ROCIO GUIJARRO MILLAN			
VERIFICACIÓN	Pk2jm6MP8Q4FQJJZRRTHBNBMA26B8	PÁGINA	960/3256	



APELLIDOS Y NOMBRE / RAZÓN SOCIAL

GARCIA MARTÍNEZ JOSE LUIS

NIF
****8984*

EXPEDIENTE
1254482

ANUALIDAD DE PAGO

1ª

IMPORTE POR ANUALIDAD

	2023	2024	2025	2026	2027
IMPORTE MÁXIMO SUBVENCIONABLE	4.426,43 €	4.426,43 €	4.426,43 €	4.426,43 €	4.426,43 €
IMPORTE MEDIO DE TRANSFERENCIA (€/ha)	216,24 €	216,24 €	216,24 €	216,24 €	216,24 €

RESUMEN DE UNIDADES

Cód	GRUPO DE PAGO	Sup. Dec. Admisible (ha)	Sup. Comprometida (ha)	Sup. ajustada compromiso (I) (ha)	% sobredec.	Sup. Propuesta (ha)	Importe Declarado	Importe Topado	Importe Propuesto	Importe tras sobredec.
432	FRUTALES SECANO	20,60		20,47	0,00	20,47	4.426,43	4.426,43	4.426,43	4.426,43
TOTAL		20,60	20,47	20,47		20,47	4.426,43	4.426,43	4.426,43	4.426,43

APLICACIÓN DE REDUCCIONES Y PENALIZACIONES

GRUPO DE PAGO	Importe Calculado	Importe prerreduc.	Criterios de subvencionabilidad y compromisos	Presentación tardía	Omisión declaración	Condicionalidad	IMPORTE (Euros) PROPUESTO
FRUTALES SECANO	4.426,43	4.426,43	0,00	0,00	0,00	0,00	4.426,43
TOTAL	4.426,43	4.426,43					4.426,43

RESUMEN DE PAGOS

	IMPORTE (Euros)			
	PROPUESTO	FEADER (Eje 2)	MAPA	CAPADR
PROPUESTO	4.426,43	3.762,47	434,23	229,73

RECINTOS PROPUESTOS

REF.	REFERENCIA SIGPAC	CULTIVO	DESCRIPCIÓN CULTIVO	S/R	G.PAGO	PEND. MEDIA (%)	SUP. DEC. ADMISIBLE (ha)	SUP. COMPROM. (ha)	SUP. AJUSTADA COMPR.(I) (ha)	SUP. CONV. SIGPAC (ha)	SUP. CERTIE. (ha)	SUP. CAMPO (ha)	SUP. CAMPO DETER. CULT. DECLARADO (ha)	SUP. DEC. REDUCIDA (ha)	SUP. PROPUESTA (ha)
5240889	04-098-054-00003-001	104020	ALMENDROS-GUARA	S	432	4,80	1,37	1,37	1,37		1,37			1,37	1,37
5240891	04-098-058-00016-001	104020	ALMENDROS-GUARA	S	432	4,60	2,71	2,71	2,71		2,71			2,71	2,71
5240892	18-167-006-00063-003	104020	ALMENDROS-GUARA	S	432	9,90	8,33	8,33	8,33		8,33			8,33	8,33
5240893	18-167-006-00063-004	104020	ALMENDROS-GUARA	S	432	5,90	5,95	5,82	5,82		5,95			5,82	5,82
5240894	18-167-006-00064-001	104020	ALMENDROS-GUARA	S	432	6,10	2,24	2,24	2,24		2,24			2,24	2,24

INCIDENCIAS

INCIDENCIA DESCRIPCIÓN

4272 Verifica que las líneas de declaración de las Solicitudes Únicas no tienen solapes con la capa de Retroactividad Gráfica (ambas de la misma campaña) a nivel de expediente/línea de declaración gráfica de la solicitud.
Ref:5240893 Recinto:18-167-006-00063-00004 Cultivo: - Agregado de la referencia del recinto.:0 Zona de la referencia del recinto.:0 Superficie solapada.:0,13 Id. Incid.:95946906

(1) Superficie declarada admisible ajustada con la superficie comprometida.
(2) Factor de penalización valorando el alcance para el tipo de compromiso.

Puede verificar la integridad de una copia de este documento mediante la lectura del código QR adjunto o mediante el acceso a la dirección https://ws050.juntadeandalucia.es/verificarFirma indicando el código de VERIFICACIÓN					
FIRMADO POR	JUAN JOSE SOLER GARCIA		FECHA		03/07/2024
	ROCIO GUIJARRO MILLAN				
VERIFICACIÓN	Pk2jm6MP8Q4FQJJZRRTHBNMQA26B8		PÁGINA		961/3256



APELLIDOS Y NOMBRE / RAZÓN SOCIAL

GARCIA MARTOS TAMARA

NIF
***9977*

EXPEDIENTE
1279889

ANUALIDAD DE PAGO
1ª

IMPORTE POR ANUALIDAD

	2023	2024	2025	2026	2027
IMPORTE MÁXIMO SUBVENCIONABLE	1.684,38 €	1.684,38 €	1.684,38 €	1.684,38 €	1.684,38 €
IMPORTE MEDIO DE TRANSFERENCIA (€/ha)	239,94 €	239,94 €	239,94 €	239,94 €	239,94 €

RESUMEN DE UNIDADES

Cód	GRUPO DE PAGO	Sup. Dec. Admisible (ha)	Sup. Comprometida (ha)	Sup. ajustada compromiso (1) (ha)	% sobredec.	Sup. Propuesta (ha)	Importe Declarado	Importe Topado	Importe Propuesto	Importe tras sobredec.
431	VIÑEDO	7,02		7,02	0,00	7,02	1.684,38	1.684,38	1.684,38	1.684,38
TOTAL		7,02	7,02	7,02		7,02	1.684,38	1.684,38	1.684,38	1.684,38

APLICACIÓN DE REDUCCIONES Y PENALIZACIONES

GRUPO DE PAGO	Importe Calculado	Importe prereduc.	Criterios de subvencionabilidad y compromisos	Presentación tardía	Omisión declaración	Condicionalidad	IMPORTE (Euros) PROPUESTO
VIÑEDO	1.684,38	1.684,38	0,00	0,00	0,00	0,00	1.684,38
TOTAL	1.684,38	1.684,38					1.684,38

RESUMEN DE PAGOS

	IMPORTE (Euros)			
	PROPUESTO	FEADER (Eje 2)	MAPA	CAPADR
PROPUESTO	1.684,38	1.431,72	165,24	87,42

RECINTOS PROPUESTOS

REF.	REFERENCIA SIGPAC	CULTIVO	DESCRIPCIÓN CULTIVO	S/R	G.PAGO	PEND. MEDIA (%)	SUP. DEC. ADMISIBLE (ha)	SUP. COMPROM. (ha)	SUP. AJUSTADA COMPR.(1) (ha)	SUP. CONV. SIGPAC (ha)	SUP. CERTIE. (ha)	SUP. CAMPO (ha)	SUP. CAMPO DETER. CULT. DECLARADO (ha)	SUP. DEC. REDUCIDA (ha)	SUP. PROPUESTA (ha)
170000006341362	18-164-002-00035-001	102119	VIÑEDO VINIFICACIÓN-MERLOT	R	431	7,20	0,40	0,40	0,40		0,40			0,40	0,40
170000006341363	18-164-001-00077-001	102197	VIÑEDO VINIFICACIÓN-SYRAH	R	431	4,70	3,26	3,26	3,26		3,26			3,26	3,26
170000006341365	18-164-001-00218-001	102198	VIÑEDO VINIFICACIÓN-TEMPRANILLO	R	431	1,80	0,69	0,69	0,69		0,69			0,69	0,69
170000006341366	18-164-001-00224-001	102198	VIÑEDO VINIFICACIÓN-TEMPRANILLO	R	431	1,90	0,55	0,55	0,55		0,55			0,55	0,55
170000006341367	18-164-001-00219-003	102033	VIÑEDO VINIFICACIÓN-CABERNET SAUVIGNON	R	431	2,70	0,16	0,16	0,16		0,16			0,16	0,16
170000006341368	18-164-001-00223-002	102033	VIÑEDO VINIFICACIÓN-CABERNET SAUVIGNON	R	431	1,80	0,39	0,39	0,39		0,39			0,39	0,39
170000006341369	18-164-001-00227-003	102198	VIÑEDO VINIFICACIÓN-TEMPRANILLO	R	431	1,90	0,85	0,85	0,85		0,85			0,85	0,85
170000006341372	18-164-001-00331-001	102198	VIÑEDO VINIFICACIÓN-TEMPRANILLO	R	431	2,40	0,72	0,72	0,72		0,72			0,72	0,72

(1) Superficie declarada admisible ajustada con la superficie comprometida.
(2) Factor de penalización valorando el alcance para el tipo de compromiso.

Puede verificar la integridad de una copia de este documento mediante la lectura del código QR adjunto o mediante el acceso a la dirección <https://ws050.juntadeandalucia.es/verificarFirma> indicando el código de VERIFICACIÓN

FIRMADO POR	JUAN JOSE SOLER GARCIA	FECHA	03/07/2024	
	ROCIO GUIJARRO MILLAN			
VERIFICACIÓN	Pk2jm6MP8Q4FQJJZRRTHBNMQA26B8	PÁGINA	962/3256	



APELLIDOS Y NOMBRE / RAZÓN SOCIAL

GARCIA MASEGOSA ANTONIO MAURICIO

NIF

****2514*

EXPEDIENTE

1251786

ANUALIDAD DE PAGO

1ª

IMPORTE POR ANUALIDAD

	2023	2024	2025	2026	2027
IMPORTE MÁXIMO SUBVENCIONABLE	5.869,86 €	5.869,86 €	5.869,86 €	5.869,86 €	5.869,86 €
IMPORTE MEDIO DE TRANSFERENCIA (€/ha)	250,96 €	250,96 €	250,96 €	250,96 €	250,96 €

RESUMEN DE UNIDADES

Cód	GRUPO DE PAGO	Sup. Dec. Admisible (ha)	Sup. Comprometida (ha)	Sup. ajustada compromiso (1) (ha)	% sobredec.	Sup. Propuesta (ha)	Importe Declarado	Importe Topado	Importe Propuesto	Importe tras sobredec.
429	OLIVAR	10,35		10,35	0,00	10,35	2.565,77	2.565,77	2.565,77	2.565,77
432	FRUTALES SECANO	9,42		9,41	0,00	9,41	2.034,82	2.034,82	2.034,82	2.034,82
433	FRUTALES REGADÍO	3,63		3,63	0,00	3,63	1.269,27	1.269,27	1.269,27	1.269,27
TOTAL		23,40	23,39	23,39		23,39	5.869,86	5.869,86	5.869,86	5.869,86

APLICACIÓN DE REDUCCIONES Y PENALIZACIONES

GRUPO DE PAGO	Importe Calculado	Importe prereduc.	Criterios de subvencionabilidad y compromisos		Presentación tardía	Omisión declaración	Condicionalidad	IMPORTE (Euros)	
			subvencionabilidad	y compromisos				PROPUESTO	FEADER (Eje 2)
FRUTALES REGADÍO	1.269,27	1.269,27	0,00		0,00	0,00	0,00	1.269,27	
FRUTALES SECANO	2.034,82	2.034,82	0,00		0,00	0,00	0,00	2.034,82	
OLIVAR	2.565,77	2.565,77	0,00		0,00	0,00	0,00	2.565,77	
TOTAL	5.869,86	5.869,86						5.869,86	

RESUMEN DE PAGOS

PROPUESTO	IMPORTE (Euros)			
	PROPUESTO	FEADER (Eje 2)	MAPA	CAPADR
	5.869,86	4.989,38	575,84	304,64

RECINTOS PROPUESTOS

REF.	REFERENCIA SIGPAC	CULTIVO	DESCRIPCIÓN CULTIVO	S/R	G.PAGO	PEND. MEDIA (%)	SUP. DEC. ADMISIBLE (ha)	SUP. COMPROM. (ha)	SUP. AJUSTADA COMPROM. (1) (ha)	SUP. CONV. SIGPAC (ha)	SUP. CERTIF. (ha)	SUP. CAMPO (ha)	SUP. CAMPO DETER. CULT. DECLARADO (ha)	SUP. DEC. REDUCIDA (ha)	SUP. PROPUESTA (ha)
-788923	18-030-002-00023-001	101010	OLIVAR-PICUAL	S	429	6,90	1,55	1,55	1,55		1,55			1,55	1,55
1700000007258648	18-030-001-00223-001	101010	OLIVAR-PICUAL	R	429	18,80	0,16	0,16	0,16		0,16			0,16	0,16
1700000007258651	18-046-011-00033-001	101010	OLIVAR-PICUAL	R	429	3,90	2,49	2,49	2,49		2,49			2,49	2,49
1700000007258652	18-046-011-00036-001	101010	OLIVAR-PICUAL	R	429	5,70	1,95	1,95	1,95		1,95			1,95	1,95
1700000007258654	18-046-009-00317-002	101010	OLIVAR-PICUAL	R	429	19,30	0,47	0,47	0,47		0,47			0,47	0,47
1700000007258656	18-046-007-00098-001	101010	OLIVAR-PICUAL	R	429	7,20	3,53	3,53	3,53		3,53			3,53	3,53
1700000007258657	18-046-009-00322-001	101010	OLIVAR-PICUAL	R	429	7,50	0,12	0,12	0,12		0,12			0,12	0,12
1700000007258658	18-046-007-00008-004	101010	OLIVAR-PICUAL	S	429	13,20	0,08	0,08	0,08		0,08			0,08	0,08
1700000006765842	18-046-008-00076-001	104008	ALMENDROS-CONSTANTI	S	432	6,90	1,00	1,00	1,00		1,00			1,00	1,00
1700000006765844	18-046-007-00015-001	104008	ALMENDROS-CONSTANTI	S	432	13,10	1,37	1,37	1,37		1,37			1,37	1,37
1700000006765845	18-046-008-00072-001	104008	ALMENDROS-CONSTANTI	S	432	8,20	1,32	1,32	1,32		1,32			1,32	1,32
1700000006765847	18-046-006-00189-001	104043	ALMENDROS-VAIRO	S	432	6,20	1,24	1,24	1,24		1,24			1,24	1,24
1700000006765848	18-046-006-00199-001	104043	ALMENDROS-VAIRO	S	432	13,90	0,57	0,57	0,57		0,57			0,57	0,57
1700000006765852	18-046-008-00329-002	104043	ALMENDROS-VAIRO	S	432	7,20	1,32	1,32	1,32		1,32			1,32	1,32
1700000006765855	18-046-008-00325-003	104043	ALMENDROS-VAIRO	S	432	6,20	0,56	0,56	0,56		0,56			0,56	0,56
1700000006765856	18-046-008-00330-001	104043	ALMENDROS-VAIRO	S	432	7,30	0,12	0,12	0,12		0,12			0,12	0,12
1700000006765868	18-046-006-00144-002	104057	ALMENDROS-AVIJOR	S	432	5,10	1,92	1,91	1,91		1,91			1,91	1,91
1700000007258659	18-030-001-00223-005	104012	ALMENDROS-FELISIA	R	433	15,20	0,11	0,11	0,11		0,11			0,11	0,11
1700000007258678	18-046-011-00041-001	104019	ALMENDROS-GLORIETA	R	433	3,50	0,29	0,29	0,29		0,29			0,29	0,29
1700000007258680	18-046-008-00024-001	104019	ALMENDROS-GLORIETA	R	433	3,40	3,23	3,23	3,23		3,23			3,23	3,23

(1) Superficie declarada admisible ajustada con la superficie comprometida.
(2) Factor de penalización valorando el alcance para el tipo de compromiso.

Puede verificar la integridad de una copia de este documento mediante la lectura del código QR adjunto o mediante el acceso a la dirección https://ws050.juntadeandalucia.es/verificarFirma indicando el código de VERIFICACIÓN					
FIRMADO POR	JUAN JOSE SOLER GARCIA		FECHA		03/07/2024
	ROCIO GUIJARRO MILLAN				
VERIFICACIÓN	Pk2jm6MP8Q4FQJJZRRTHBNMQA26B8		PÁGINA		963/3256



APELLIDOS Y NOMBRE / RAZÓN SOCIAL
NIF
EXPEDIENTE
ANUALIDAD DE PAGO

GARCIA MATEOS FRANCISCO JAVIER
 ****7898*
 1217171
 1ª

IMPORTE POR ANUALIDAD

	2023	2024	2025	2026	2027
IMPORTE MÁXIMO SUBVENCIONABLE	361,30 €	361,30 €	361,30 €	361,30 €	361,30 €
IMPORTE MEDIO DE TRANSFERENCIA (€/ha)	151,17 €	151,17 €	151,17 €	151,17 €	151,17 €

RESUMEN DE UNIDADES

Cód	GRUPO DE PAGO	Sup. Dec. Admisible (ha)	Sup. Comprometida (ha)	Sup. ajustada compromiso (1) (ha)	% sobredec.	Sup. Propuesta (ha)	Importe Declarado	Importe Topado	Importe Propuesto	Importe tras sobredec.
426	HERBÁCEOS	2,39		2,39	0,00	2,39	361,30	361,30	361,30	361,30
TOTAL		2,39	2,39	2,39		2,39	361,30	361,30	361,30	361,30

APLICACIÓN DE REDUCCIONES Y PENALIZACIONES

GRUPO DE PAGO	Importe Calculado	Importe prereduc.	Criterios de subvencionabilidad y compromisos	Presentación tardía	Omisión declaración	Condicionalidad	IMPORTE (Euros) PROPUESTO
HERBÁCEOS	361,30	361,30	0,00	0,00	0,00	0,00	361,30
TOTAL	361,30	361,30					361,30

RESUMEN DE PAGOS

	IMPORTE (Euros)		
	PROPUESTO	FEADER (Eje 2)	MAPA
PROPUESTO	361,30	307,11	35,44
			CAPADR 18,75

RECINTOS PROPUESTOS

REF.	REFERENCIA SIGPAC	CULTIVO	DESCRIPCIÓN CULTIVO	S/R	G.PAGO	PEND. MEDIA (%)	SUP. DEC. ADMISIBLE (ha)	SUP. COMPROM. (ha)	SUP. AJUSTADA COMPR.(1) (ha)	SUP. CONV. SIGPAC (ha)	SUP. CERTIE. (ha)	SUP. CAMPO (ha)	SUP. CAMPO DETER. CULT. DECLARADO (ha)	SUP. DEC. REDUCIDA (ha)	SUP. PROPUESTA (ha)
5500019	18-167-005-00033-001	8000	AVENA-SIN VARIEDAD	S	426	1,60	2,39	2,39	2,39		2,39			2,39	2,39

(1) Superficie declarada admisible ajustada con la superficie comprometida.
 (2) Factor de penalización valorando el alcance para el tipo de compromiso.

Puede verificar la integridad de una copia de este documento mediante la lectura del código QR adjunto o mediante el acceso a la dirección <https://ws050.juntadeandalucia.es/verificarFirma> indicando el código de VERIFICACIÓN

FIRMADO POR	JUAN JOSE SOLER GARCIA	FECHA	03/07/2024	
	ROCIO GUIJARRO MILLAN			
VERIFICACIÓN	Pk2jm6MP8Q4FQJJZRRTHBNMQA26B8	PÁGINA	964/3256	



APELLIDOS Y NOMBRE / RAZÓN SOCIAL

GARCIA MAYORAL ANGELA MARIA

NIF
***2132*

EXPEDIENTE
1141997

ANUALIDAD DE PAGO

1ª

IMPORTE POR ANUALIDAD

	2023	2024	2025	2026	2027
IMPORTE MÁXIMO SUBVENCIONABLE	8.649,60 €	8.649,60 €	8.649,60 €	8.649,60 €	8.649,60 €
IMPORTE MEDIO DE TRANSFERENCIA (€/ha)	216,24 €	216,24 €	216,24 €	216,24 €	216,24 €

RESUMEN DE UNIDADES

Cód	GRUPO DE PAGO	Sup. Dec. Admisible (ha)	Sup. Comprometida (ha)	Sup. ajustada compromiso (I) (ha)	% sobredec.	Sup. Propuesta (ha)	Importe Declarado	Importe Topado	Importe Propuesto	Importe tras sobredec.
432	FRUTALES SECANO	40,45		40,00	0,00	40,00	8.649,60	8.649,60	8.649,60	8.649,60
TOTAL		40,45	40,00	40,00		40,00	8.649,60	8.649,60	8.649,60	8.649,60

APLICACIÓN DE REDUCCIONES Y PENALIZACIONES

GRUPO DE PAGO	Importe Calculado	Importe prereduc.	Criterios de subvencionabilidad y compromisos	Presentación tardía	Omisión declaración	Condicionality	IMPORTE (Euros) PROPUESTO
FRUTALES SECANO	8.649,60	8.649,60	0,00	0,00	0,00	0,00	8.649,60
TOTAL	8.649,60	8.649,60					8.649,60

RESUMEN DE PAGOS

	IMPORTE (Euros)			
	PROPUESTO	FEADER (Eje 2)	MAPA	CAPADR
PROPUESTO	8.649,60	7.352,16	848,53	448,91

RECINTOS PROPUESTOS

REF.	REFERENCIA SIGPAC	CULTIVO	DESCRIPCIÓN CULTIVO	S/R	G.PAGO	PEND. MEDIA (%)	SUP. DEC. ADMISIBLE (ha)	SUP. COMPROM. (ha)	SUP. AJUSTADA COMPROM. (I) (ha)	SUP. CONV. SIGPAC (ha)	SUP. CERTIE (ha)	SUP. CAMPO (ha)	SUP. CAMPO DETER. CULT. DECLARADO (ha)	SUP. DEC. REDUCIDA (ha)	SUP. PROPUESTA (ha)
-1624746	18-167-010-00012-001	104043	ALMENDROS-VAIRO	S	432	4,70	1,93	1,93	1,93		1,93			1,93	1,93
4174856	18-167-010-00012-001	104043	ALMENDROS-VAIRO	S	432	4,70	38,52	38,52	38,52		38,59			38,52	38,52

(1) Superficie declarada admisible ajustada con la superficie comprometida.

(2) Factor de penalización valorando el alcance para el tipo de compromiso.

Puede verificar la integridad de una copia de este documento mediante la lectura del código QR adjunto o mediante el acceso a la dirección <https://ws050.juntadeandalucia.es/verificarFirma> indicando el código de VERIFICACIÓN

FIRMADO POR	JUAN JOSE SOLER GARCIA	FECHA	03/07/2024	
	ROCIO GUIJARRO MILLAN			
VERIFICACIÓN	Pk2jm6MP8Q4FQJJZRRTHBNMQA26B8	PÁGINA	965/3256	



APELLIDOS Y NOMBRE / RAZÓN SOCIAL

GARCIA MENDEZ ANA

NIF
****2707*

EXPEDIENTE
1250718

ANUALIDAD DE PAGO
1ª

IMPORTE POR ANUALIDAD

	2023	2024	2025	2026	2027
IMPORTE MÁXIMO SUBVENCIONABLE	9.509,97 €	9.509,97 €	9.509,97 €	9.509,97 €	9.509,97 €
IMPORTE MEDIO DE TRANSFERENCIA (€/ha)	293,43 €	293,43 €	293,43 €	293,43 €	293,43 €

RESUMEN DE UNIDADES

Cód	GRUPO DE PAGO	Sup. Dec. Admisible (ha)	Sup. Comprometida (ha)	Sup. ajustada compromiso (I) (ha)	% sobredec.	Sup. Propuesta (ha)	Importe Declarado	Importe Topado	Importe Propuesto	Importe tras sobredec.
432	FRUTALES SECANO	13,66		13,66	0,00	13,66	2.953,84	2.953,84	2.953,84	2.953,84
433	FRUTALES REGADÍO	18,75		18,75	0,00	18,75	6.556,13	6.556,13	6.556,13	6.556,13
TOTAL		32,41	32,41	32,41		32,41	9.509,97	9.509,97	9.509,97	9.509,97

APLICACIÓN DE REDUCCIONES Y PENALIZACIONES

GRUPO DE PAGO	Importe Calculado	Importe prereduc.	Criterios de subvencionabilidad y compromisos		Presentación tardía	Omisión declaración	Condicionalidad	IMPORTE (Euros)	
			subvencionabilidad	compromisos				PROPUESTO	PROPUESTO
FRUTALES REGADÍO	6.556,13	6.556,13	0,00		0,00	0,00	0,00	6.556,13	
FRUTALES SECANO	2.953,84	2.953,84	0,00		0,00	0,00	0,00	2.953,84	
TOTAL	9.509,97	9.509,97						9.509,97	9.509,97

RESUMEN DE PAGOS

PROPUESTO	IMPORTE (Euros)			
	PROPUESTO	FEADER (Eje 2)	MAPA	CAPADR
PROPUESTO	9.509,97	8.083,47	932,93	493,57

RECINTOS PROPUESTOS

REF.	REFERENCIA SIGPAC	CULTIVO DESCRIPCIÓN CULTIVO	S/R G.PAGO	PEND. MEDIA (%)	SUP. DEC. ADMISIBLE (ha)	SUP. COMPROM. (ha)	SUP. AJUSTADA COMPROM. (I) (ha)	SUP. CONV. SIGPAC (ha)	SUP. CERTIF. (ha)	SUP. CAMPO (ha)	SUP. CAMPO DETER. CULT. DECLARADO (ha)	SUP. DEC. REDUCIDA (ha)	SUP. PROPUESTA (ha)
1700000006406203	18-080-006-00260-001	104057 ALMENDROS-AVIJOR	S	432	4,40	0,30	0,30	0,30	0,30	0,30	0,30	0,30	0,30
1700000006406204	18-080-006-00261-001	104057 ALMENDROS-AVIJOR	S	432	2,20	0,35	0,35	0,35	0,35	0,35	0,35	0,35	0,35
1700000006406205	18-080-006-00259-002	104057 ALMENDROS-AVIJOR	S	432	6,40	0,94	0,94	0,94	0,94	0,94	0,94	0,94	0,94
1700000006406206	18-080-006-00259-003	104057 ALMENDROS-AVIJOR	S	432	2,80	0,05	0,05	0,05	0,05	0,05	0,05	0,05	0,05
1700000006406207	18-080-007-00009-002	104014 ALMENDROS-FERRAGNES	S	432	2,70	2,56	2,56	2,56	2,56	2,56	2,56	2,56	2,56
1700000006406208	18-080-007-00009-003	104014 ALMENDROS-FERRAGNES	S	432	2,30	3,50	3,50	3,50	3,50	3,50	3,50	3,50	3,50
1700000006406209	18-080-006-00451-003	104057 ALMENDROS-AVIJOR	S	432	3,10	4,24	4,24	4,24	4,24	4,24	4,24	4,24	4,24
1700000006406210	18-080-007-00009-001	104014 ALMENDROS-FERRAGNES	S	432	2,40	0,20	0,20	0,20	0,20	0,20	0,20	0,20	0,20
1700000006406213	18-080-007-00010-001	104014 ALMENDROS-FERRAGNES	S	432	2,20	1,38	1,38	1,38	1,38	1,38	1,38	1,38	1,38
1700000006406215	18-091-069-00115-003	104014 ALMENDROS-FERRAGNES	S	432	5,50	0,14	0,14	0,14	0,14	0,14	0,14	0,14	0,14
1700000006406201	18-080-006-00234-007	104014 ALMENDROS-FERRAGNES	R	433	3,10	18,75	18,75	18,75	18,75	18,75	18,75	18,75	18,75

(1) Superficie declarada admisible ajustada con la superficie comprometida.
(2) Factor de penalización valorando el alcance para el tipo de compromiso.

Puede verificar la integridad de una copia de este documento mediante la lectura del código QR adjunto o mediante el acceso a la dirección <https://ws050.juntadeandalucia.es/verificarFirma> indicando el código de VERIFICACIÓN

FIRMADO POR	JUAN JOSE SOLER GARCIA	FECHA	03/07/2024	
	ROCIO GUIJARRO MILLAN			
VERIFICACIÓN	Pk2jm6MP8Q4FQJJZRRTHBNMQA26B8	PÁGINA	966/3256	



APELLIDOS Y NOMBRE / RAZÓN SOCIAL

GARCIA MUÑOZ CASIMIRO

NIF
***2321*

EXPEDIENTE
1204070

ANUALIDAD DE PAGO
1ª

IMPORTE POR ANUALIDAD

	2023	2024	2025	2026	2027
IMPORTE MÁXIMO SUBVENCIONABLE	1.944,05 €	1.944,05 €	1.944,05 €	1.944,05 €	1.944,05 €
IMPORTE MEDIO DE TRANSFERENCIA (€/ha)	151,17 €	151,17 €	151,17 €	151,17 €	151,17 €

RESUMEN DE UNIDADES

Cód	GRUPO DE PAGO	Sup. Dec. Admisible (ha)	Sup. Comprometida (ha)	Sup. ajustada compromiso (1) (ha)	% sobredec.	Sup. Propuesta (ha)	Importe Declarado	Importe Topado	Importe Propuesto	Importe tras sobredec.
426	HERBÁCEOS	12,86		12,86	0,00	12,86	1.944,05	1.944,05	1.944,05	1.944,05
TOTAL		12,86	12,86	12,86		12,86	1.944,05	1.944,05	1.944,05	1.944,05

APLICACIÓN DE REDUCCIONES Y PENALIZACIONES

GRUPO DE PAGO	Importe Calculado	Importe prereduc.	Criterios de subvencionabilidad y compromisos	Presentación tardía	Omisión declaración	Condicionalidad	IMPORTE (Euros) PROPUESTO
HERBÁCEOS	1.944,05	1.944,05	0,00	0,00	0,00	0,00	1.944,05
TOTAL	1.944,05	1.944,05					1.944,05

RESUMEN DE PAGOS

	IMPORTE (Euros)			
	PROPUESTO	FEADER (Eje 2)	MAPA	CAPADR
PROPUESTO	1.944,05	1.652,44	190,71	100,90

RECINTOS PROPUESTOS

REF.	REFERENCIA SIGPAC	CULTIVO	DESCRIPCIÓN CULTIVO	S/R	G.PAGO	PEND. MEDIA (%)	SUP. DEC. ADMISIBLE (ha)	SUP. COMPROM. (ha)	SUP. AJUSTADA COMPR.(1) (ha)	SUP. CONV. SIGPAC (ha)	SUP. CERTIE (ha)	SUP. CAMPO (ha)	SUP. CAMPO DETER. CULT. DECLARADO (ha)	SUP. DEC. REDUCIDA (ha)	SUP. PROPUESTA (ha)
1700000005935431	18-149-011-00033-001	50004	GARBANZOS-GARBANZO DE PEDROSILLO	S	426	8,00	12,53	12,53	12,53		12,53			12,53	12,53
1700000005935434	18-149-011-00033-008	50004	GARBANZOS-GARBANZO DE PEDROSILLO	S	426	10,20	0,33	0,33	0,33		0,33			0,33	0,33

(1) Superficie declarada admisible ajustada con la superficie comprometida.
(2) Factor de penalización valorando el alcance para el tipo de compromiso.

Puede verificar la integridad de una copia de este documento mediante la lectura del código QR adjunto o mediante el acceso a la dirección <https://ws050.juntadeandalucia.es/verificarFirma> indicando el código de VERIFICACIÓN

FIRMADO POR	JUAN JOSE SOLER GARCIA	FECHA	03/07/2024	
	ROCIO GUIJARRO MILLAN			
VERIFICACIÓN	Pk2jm6MP8Q4FQJJZRRTHBNMQA26B8	PÁGINA	967/3256	



APELLIDOS Y NOMBRE / RAZÓN SOCIAL

GARCIA MUÑOZ FRANCISCO JESUS

NIF

***9082*

EXPEDIENTE

1096275

ANUALIDAD DE PAGO

1ª

IMPORTE POR ANUALIDAD

	2023	2024	2025	2026	2027
IMPORTE MÁXIMO SUBVENCIONABLE	2.858,69 €	2.858,69 €	2.858,69 €	2.858,69 €	2.858,69 €
IMPORTE MEDIO DE TRANSFERENCIA (€/ha)	216,24 €	216,24 €	216,24 €	216,24 €	216,24 €

RESUMEN DE UNIDADES

Cód	GRUPO DE PAGO	Sup. Dec. Admisible (ha)	Sup. Comprometida (ha)	Sup. ajustada compromiso (1) (ha)	% sobredec.	Sup. Propuesta (ha)	Importe Declarado	Importe Topado	Importe Propuesto	Importe tras sobredec.
432	FRUTALES SECANO	13,22		13,22	0,00	13,22	2.858,69	2.858,69	2.858,69	2.858,69
TOTAL		13,22	13,22	13,22		13,22	2.858,69	2.858,69	2.858,69	2.858,69

APLICACIÓN DE REDUCCIONES Y PENALIZACIONES

GRUPO DE PAGO	Importe Calculado	Importe prerreduc.	Criterios de subvencionabilidad y compromisos	Presentación tardía	Omisión declaración	Condicionalidad	IMPORTE (Euros) PROPUESTO
FRUTALES SECANO	2.858,69	2.858,69	0,00	0,00	0,00	0,00	2.858,69
TOTAL	2.858,69	2.858,69					2.858,69

RESUMEN DE PAGOS

	IMPORTE (Euros)			
	PROPUESTO	FEADER (Eje 2)	MAPA	CAPADR
PROPUESTO	2.858,69	2.429,89	280,44	148,36

RECINTOS PROPUESTOS

REF.	REFERENCIA SIGPAC	CULTIVO	DESCRIPCIÓN CULTIVO	S/R	G.PAGO	PEND. MEDIA (%)	SUP. DEC. ADMISIBLE (ha)	SUP. COMPROM. (ha)	SUP. AJUSTADA COMPROM. (1) (ha)	SUP. CONV. SIGPAC (ha)	SUP. CERTIE. (ha)	SUP. CAMPO (ha)	SUP. CAMPO DETER. CULT. DECLARADO (ha)	SUP. DEC. REDUCIDA (ha)	SUP. PROPUESTA (ha)
-1498574	18-087-007-80020-002	104022	ALMENDROS-LARGUETA	S	432	17,00	0,25	0,25	0,25		0,25			0,25	0,25
-1498573	18-087-007-80020-001	104022	ALMENDROS-LARGUETA	S	432	7,60	0,38	0,38	0,38		0,38			0,38	0,38
-1498572	18-087-007-00042-004	104008	ALMENDROS-CONSTANTI	S	432	4,60	0,53	0,53	0,53		0,53			0,53	0,53
-1498571	18-087-007-00042-003	104008	ALMENDROS-CONSTANTI	S	432	6,20	0,14	0,14	0,14		0,14			0,14	0,14
-1498570	18-087-006-00150-001	104008	ALMENDROS-CONSTANTI	S	432	5,40	0,29	0,29	0,29		0,29			0,29	0,29
-70227	18-087-007-00207-002	104022	ALMENDROS-LARGUETA	S	432	24,40	0,21	0,21	0,21		0,21			0,21	0,21
1700000005695142	18-087-006-00150-001	104008	ALMENDROS-CONSTANTI	S	432	5,40	0,94	0,94	0,94		0,94			0,94	0,94
1700000005695143	18-087-007-00203-001	104022	ALMENDROS-LARGUETA	S	432	10,50	5,30	5,30	5,30		5,30			5,30	5,30
1700000005695144	18-087-006-00150-002	104008	ALMENDROS-CONSTANTI	S	432	6,10	0,19	0,19	0,19		0,19			0,19	0,19
1700000005695145	18-087-008-00035-002	104022	ALMENDROS-LARGUETA	S	432	6,90	1,19	1,19	1,19		1,21			1,19	1,19
1700000005695146	18-087-008-00198-001	104022	ALMENDROS-LARGUETA	S	432	4,50	0,47	0,47	0,47		0,47			0,47	0,47
1700000005695148	18-087-007-00042-004	104008	ALMENDROS-CONSTANTI	S	432	4,60	1,24	1,24	1,24		1,24			1,24	1,24
1700000005695149	18-087-007-00042-002	104008	ALMENDROS-CONSTANTI	S	432	5,60	0,09	0,09	0,09		0,09			0,09	0,09
1700000005695150	18-087-007-00042-005	104008	ALMENDROS-CONSTANTI	S	432	6,70	0,07	0,07	0,07		0,07			0,07	0,07
1700000005695151	18-087-017-00465-001	104022	ALMENDROS-LARGUETA	S	432	5,70	1,57	1,57	1,57		1,57			1,57	1,57
1700000005695152	18-087-007-00042-001	104008	ALMENDROS-CONSTANTI	S	432	6,00	0,21	0,21	0,21		0,21			0,21	0,21
1700000005695153	18-087-007-00042-003	104008	ALMENDROS-CONSTANTI	S	432	6,20	0,15	0,15	0,15		0,15			0,15	0,15

(1) Superficie declarada admisible ajustada con la superficie comprometida.
(2) Factor de penalización valorando el alcance para el tipo de compromiso.

Puede verificar la integridad de una copia de este documento mediante la lectura del código QR adjunto o mediante el acceso a la dirección <https://ws050.juntadeandalucia.es/verificarFirma> indicando el código de VERIFICACIÓN

FIRMADO POR	JUAN JOSE SOLER GARCIA	FECHA	03/07/2024	
	ROCIO GUIJARRO MILLAN			
VERIFICACIÓN	Pk2jm6MP8Q4FQJJZRRTHBNMQA26B8	PÁGINA	968/3256	



APELLIDOS Y NOMBRE / RAZÓN SOCIAL

GARCIA NAVARRO ANTONIO

NIF

***4787*

EXPEDIENTE

1215924

ANUALIDAD DE PAGO

1ª

IMPORTE POR ANUALIDAD

	2023	2024	2025	2026	2027
IMPORTE MÁXIMO SUBVENCIONABLE	7.555,43 €	7.555,43 €	7.555,43 €	7.555,43 €	7.555,43 €
IMPORTE MEDIO DE TRANSFERENCIA (€/ha)	216,24 €	216,24 €	216,24 €	216,24 €	216,24 €

RESUMEN DE UNIDADES

Cód	GRUPO DE PAGO	Sup. Admisible (ha)	Sup. Comprometida (ha)	Sup. ajustada compromiso (I) (ha)	% sobredec.	Sup. Propuesta (ha)	Importe Declarado	Importe Topado	Importe Propuesto	Importe tras sobredec.
432	FRUTALES SECANO	34,94		34,94	0,00	34,94	7.555,43	7.555,43	7.555,43	7.555,43
TOTAL		34,94	34,94	34,94		34,94	7.555,43	7.555,43	7.555,43	7.555,43

APLICACIÓN DE REDUCCIONES Y PENALIZACIONES

GRUPO DE PAGO	Importe Calculado	Importe prerreduc.	Criterios de subvencionabilidad y compromisos	Presentación tardía	Omisión declaración	Condicionalidad	IMPORTE (Euros) PROPUESTO
FRUTALES SECANO	7.555,43	7.555,43	0,00	0,00	0,00	0,00	7.555,43
TOTAL	7.555,43	7.555,43					7.555,43

RESUMEN DE PAGOS

	IMPORTE (Euros)			
	PROPUESTO	FEADER (Eje 2)	MAPA	CAPADR
PROPUESTO	7.555,43	6.422,12	741,19	392,12

RECINTOS PROPUESTOS

REF.	REFERENCIA SIGPAC	CULTIVO	DESCRIPCIÓN CULTIVO	S/R	G.PAGO	PEND. MEDIA (€)	SUP. DEC. ADMISIBLE (ha)	SUP. COMPROM. (ha)	SUP. AJUSTADA COMPROM. (I) (ha)	SUP. CONV. SIGPAC (ha)	SUP. CERTIE (ha)	SUP. CAMPO (ha)	SUP. CAMPO DETER. CULT. DECLARADO (ha)	SUP. DEC. REDUCIDA (ha)	SUP. PROPUESTA (ha)
-942158	18-046-005-00019-003	104057	ALMENDROS-AVIJOR	S	432	9,60	13,27	13,27	13,27		13,27			13,27	13,27
-942154	18-046-011-00817-002	104057	ALMENDROS-AVIJOR	S	432	10,60	0,29	0,29	0,29		0,29			0,29	0,29
-164941	18-046-011-00215-004	104020	ALMENDROS-GUARA	S	432	13,30	0,05	0,05	0,05		0,05			0,05	0,05
1700000006765841	18-030-001-00064-004	104012	ALMENDROS-FELISIA	S	432	8,10	0,08	0,08	0,08		0,08			0,08	0,08
1700000006765843	18-046-008-00085-001	104057	ALMENDROS-AVIJOR	S	432	4,20	0,75	0,75	0,75		0,75			0,75	0,75
1700000006765849	18-030-017-00019-002	104043	ALMENDROS-VAIRO	S	432	5,40	1,13	1,13	1,13		1,13			1,13	1,13
1700000006765850	18-046-006-00082-001	104020	ALMENDROS-GUARA	S	432	4,90	1,73	1,73	1,73		1,73			1,73	1,73
1700000006765851	18-046-005-00022-001	104057	ALMENDROS-AVIJOR	S	432	4,60	0,81	0,81	0,81		0,81			0,81	0,81
1700000006765854	18-046-011-00207-001	104057	ALMENDROS-AVIJOR	S	432	7,20	0,75	0,75	0,75		0,75			0,75	0,75
1700000006765857	18-046-010-00057-002	104008	ALMENDROS-CONSTANTI	S	432	3,80	0,66	0,66	0,66		0,66			0,66	0,66
1700000006765858	18-046-011-00003-001	104012	ALMENDROS-FELISIA	S	432	12,40	0,52	0,52	0,52		0,52			0,52	0,52
1700000006765859	18-046-011-00131-001	104057	ALMENDROS-AVIJOR	S	432	10,40	0,09	0,09	0,09		0,09			0,09	0,09
1700000006765860	18-046-011-00066-001	104057	ALMENDROS-AVIJOR	S	432	4,20	1,46	1,46	1,46		1,46			1,46	1,46
1700000006765861	18-046-011-00133-001	104043	ALMENDROS-VAIRO	S	432	5,90	0,78	0,78	0,78		0,78			0,78	0,78
1700000006765862	18-046-011-00132-004	104043	ALMENDROS-VAIRO	S	432	6,20	1,91	1,91	1,91		1,91			1,91	1,91
1700000006765863	18-046-011-00032-002	104019	ALMENDROS-GLORIETA	S	432	4,30	1,44	1,44	1,44		1,44			1,44	1,44
1700000006765864	18-046-011-00013-001	104012	ALMENDROS-FELISIA	S	432	11,10	1,25	1,25	1,25		1,25			1,25	1,25
1700000006765865	18-046-011-00035-003	104043	ALMENDROS-VAIRO	S	432	9,30	0,15	0,15	0,15		0,15			0,15	0,15
1700000006765866	18-046-011-00034-001	104043	ALMENDROS-VAIRO	S	432	5,10	1,55	1,55	1,55		1,55			1,55	1,55
1700000006765870	18-046-011-00423-037	104057	ALMENDROS-AVIJOR	S	432	8,80	0,22	0,22	0,22		0,22			0,22	0,22
1700000006765876	18-046-011-00239-001	104013	ALMENDROS-FERRADUEL	S	432	10,90	0,69	0,69	0,69		0,69			0,69	0,69
1700000006765878	18-030-002-00016-001	104043	ALMENDROS-VAIRO	S	432	3,40	0,25	0,25	0,25		0,25			0,25	0,25
1700000006765881	18-030-002-00014-001	104043	ALMENDROS-VAIRO	S	432	4,60	1,43	1,43	1,43		1,43			1,43	1,43
1700000006765882	18-046-011-00424-001	104057	ALMENDROS-AVIJOR	S	432	8,60	0,10	0,10	0,10		0,10			0,10	0,10
1700000006765883	18-046-011-00165-001	104043	ALMENDROS-VAIRO	S	432	4,60	1,83	1,83	1,83		1,83			1,83	1,83
1700000006765884	18-046-011-00422-008	104057	ALMENDROS-AVIJOR	S	432	9,30	0,81	0,81	0,81		0,81			0,81	0,81
1700000006765885	18-046-011-00141-001	104043	ALMENDROS-VAIRO	S	432	5,30	0,47	0,47	0,47		0,47			0,47	0,47
1700000006765886	18-046-011-00215-001	104020	ALMENDROS-GUARA	S	432	3,10	0,28	0,28	0,28		0,28			0,28	0,28
1700000006765887	18-046-011-00167-005	104012	ALMENDROS-FELISIA	S	432	5,80	0,19	0,19	0,19		0,19			0,19	0,19

(1) Superficie declarada admisible ajustada con la superficie comprometida.
(2) Factor de penalización valorando el alcance para el tipo de compromiso.

Puede verificar la integridad de una copia de este documento mediante la lectura del código QR adjunto o mediante el acceso a la dirección https://ws050.juntadeandalucia.es/verificarFirma indicando el código de VERIFICACIÓN					
FIRMADO POR	JUAN JOSE SOLER GARCIA		FECHA		03/07/2024
	ROCIO GUIJARRO MILLAN				
VERIFICACIÓN	Pk2jm6MP8Q4FQJJZRRTHBNMQA26B8		PÁGINA	969/3256	



INCIDENCIAS

INCIDENCIA DESCRIPCIÓN

100424 Solicita recinto que no está comprometido para la operación.
Ref:1700000006765853 Recinto:18-046-005-00011-00001 Cultivo:104012 ALMENDROS-FELISIA Regadío
Ref:1700000006765828 Recinto:18-046-005-00020-00002 Cultivo:104012 ALMENDROS-FELISIA Regadío

(1) Superficie declarada admisible ajustada con la superficie comprometida.
(2) Factor de penalización valorando el alcance para el tipo de compromiso.

Puede verificar la integridad de una copia de este documento mediante la lectura del código QR adjunto o mediante el acceso a la dirección <https://ws050.juntadeandalucia.es/verificarFirma> indicando el código de VERIFICACIÓN

FIRMADO POR	JUAN JOSE SOLER GARCIA	FECHA	03/07/2024	
	ROCIO GUIJARRO MILLAN			
VERIFICACIÓN	Pk2jm6MP8Q4FQJJZRRTHBNMQA26B8	PÁGINA	970/3256	



APELLIDOS Y NOMBRE / RAZÓN SOCIAL

GARCIA NAVARRO ISABEL MARIA

NIF

****2070*

EXPEDIENTE

1235047

ANUALIDAD DE PAGO

1ª

IMPORTE POR ANUALIDAD

	2023	2024	2025	2026	2027
IMPORTE MÁXIMO SUBVENCIONABLE	4.374,60 €	4.374,60 €	4.374,60 €	4.374,60 €	4.374,60 €
IMPORTE MEDIO DE TRANSFERENCIA (€/ha)	251,41 €	251,41 €	251,41 €	251,41 €	251,41 €

RESUMEN DE UNIDADES

Cód	GRUPO DE PAGO	Sup. Dec. Admisible (ha)	Sup. Comprometida (ha)	Sup. ajustada compromiso (I) (ha)	% sobredec.	Sup. Propuesta (ha)	Importe Declarado	Importe Topado	Importe Propuesto	Importe tras sobredec.
426	HERBÁCEOS	5,87		5,87	0,00	5,87	887,37	887,37	887,37	887,37
432	FRUTALES SECANO	4,08		4,08	0,00	4,08	882,26	882,26	882,26	882,26
433	FRUTALES REGADÍO	7,45		7,45	0,00	7,45	2.604,97	2.604,97	2.604,97	2.604,97
TOTAL		17,40	17,40	17,40		17,40	4.374,60	4.374,60	4.374,60	4.374,60

APLICACIÓN DE REDUCCIONES Y PENALIZACIONES

GRUPO DE PAGO	Importe Calculado	Importe prereduc.	Criterios de subvencionabilidad y compromisos	Presentación tardía	Omisión declaración	Condicionalidad	IMPORTE (Euros)
							PROPUESTO
FRUTALES REGADÍO	2.604,97	2.604,97	0,00	0,00	1,00	0,00	2.578,92
FRUTALES SECANO	882,26	882,26	0,00	0,00	1,00	0,00	873,44
HERBÁCEOS	887,37	887,37	0,00	0,00	1,00	0,00	878,50
TOTAL	4.374,60	4.374,60					4.330,86

RESUMEN DE PAGOS

PROPUESTO	IMPORTE (Euros)			
	PROPUESTO	FEADER (Eje 2)	MAPA	CAPADR
	4.330,86	3.681,23	424,85	224,78

RECINTOS PROPUESTOS

REF.	REFERENCIA SIGPAC	CULTIVO	DESCRIPCIÓN CULTIVO	S/R	G.PAGO	PEND. MEDIA (%)	SUP. DEC. ADMISIBLE (ha)	SUP. COMPROM. (ha)	SUP. AJUSTADA COMPROM. (I) (ha)	SUP. CONV. SIGPAC (ha)	SUP. CERTIF. (ha)	SUP. CAMPO (ha)	SUP. CAMPO DETER. CULT. DECLARADO (ha)	SUP. DEC. REDUCIDA (ha)	SUP. PROPUESTA (ha)
170000005323647	18-076-006-00036-002	5000	CEBADA-SIN VARIEDAD	S	426	3,50	2,30	2,30	2,30		2,30			2,30	2,30
1700000007064587	18-071-503-00019-001	40000	GUISANTES-SIN VARIEDAD	S	426	2,50	1,92	1,92	1,92		1,92			1,92	1,92
1700000007064589	18-071-504-00116-001	5000	CEBADA-SIN VARIEDAD	R	426	1,00	1,65	1,65	1,65		1,65			1,65	1,65
170000005323673	18-071-506-00017-001	104007	ALMENDROS-COMUNA	S	432	5,90	1,97	1,97	1,97		1,97			1,97	1,97
1700000007064596	18-071-006-00068-001	104024	ALMENDROS-MARCONA	S	432	33,00	1,53	1,53	1,53		1,53			1,53	1,53
1700000007064598	18-071-506-00010-001	104007	ALMENDROS-COMUNA	S	432	15,70	0,58	0,58	0,58		0,58			0,58	0,58
4622472	18-071-504-00016-002	104023	ALMENDROS-LAURANNE	R	433	1,50	1,34	1,34	1,34		1,34			1,34	1,34
170000005323646	18-071-508-00016-001	104057	ALMENDROS-AVIJOR	R	433	1,50	0,87	0,87	0,87		0,87			0,87	0,87
170000005323650	18-071-508-00115-001	104057	ALMENDROS-AVIJOR	R	433	2,20	0,82	0,82	0,82		0,82			0,82	0,82
170000005323656	18-071-505-00010-001	104057	ALMENDROS-AVIJOR	R	433	1,60	1,10	1,10	1,10		1,10			1,10	1,10
170000005323660	18-071-508-00114-001	104057	ALMENDROS-AVIJOR	R	433	1,70	1,30	1,30	1,30		1,30			1,30	1,30
170000005323663	18-071-506-00146-001	104057	ALMENDROS-AVIJOR	R	433	3,30	1,28	1,28	1,28		1,28			1,28	1,28
170000005323670	18-071-511-00038-001	104007	ALMENDROS-COMUNA	R	433	3,30	0,36	0,36	0,36		0,36			0,36	0,36
170000005323675	18-071-512-00170-001	104007	ALMENDROS-COMUNA	R	433	5,50	0,16	0,16	0,16		0,16			0,16	0,16
1700000007064600	18-071-512-00127-001	104022	ALMENDROS-LARGUETA	R	433	20,10	0,22	0,22	0,22		0,22			0,22	0,22

(1) Superficie declarada admisible ajustada con la superficie comprometida.
(2) Factor de penalización valorando el alcance para el tipo de compromiso.

Puede verificar la integridad de una copia de este documento mediante la lectura del código QR adjunto o mediante el acceso a la dirección <https://ws050.juntadeandalucia.es/verificarFirma> indicando el código de VERIFICACIÓN

FIRMADO POR	JUAN JOSE SOLER GARCIA	FECHA	03/07/2024	
	ROCIO GUIJARRO MILLAN			
VERIFICACIÓN	Pk2jm6MP8Q4FQJJZRRTHBNMQA26B8	PÁGINA	971/3256	



INCIDENCIAS

INCIDENCIA DESCRIPCIÓN

- 242 Recinto pendiente de acreditación de titularidad.
Ref:-527017 Recinto:18-071-503-00054-00001 Cultivo:5000 CEBADA-SIN VARIEDAD Secano
Ref:1700000007064585 Recinto:18-071-504-00111-00001 Cultivo:40000 GUISANTES-SIN VARIEDAD Regadío
- 256 Solicitud con recintos no declarados en campaña actual con una reducción por omisión de superficie superior al 3%
CÓDIGO PARA EL PORCENTAJE DE REDUCCIÓN POR OMISIÓN QUE CORRESPONDE A LA SOLICITUD:1
- 8225 Línea de declaración monitorizada con resultado de línea de declaración sin actividad agraria.
Ref:1700000007064585 Recinto:18-071-504-00111-00001 Cultivo:40000 GUISANTES-SIN VARIEDAD
- 100421 Recinto declarado por error para una operación de la 6503, que se ha corregido de oficio marcando la operación correcta, de acuerdo con la fecha de inscripción del recinto en la producción ecológica.
Ref:-527017 Recinto:18-071-503-00054-00001 Cultivo:5000 CEBADA-SIN VARIEDAD Secano
Ref:1700000005323647 Recinto:18-076-006-00036-00002 Cultivo:5000 CEBADA-SIN VARIEDAD Secano
- 100424 Solicita recinto que no está comprometido para la operación.
Ref:-527017 Recinto:18-071-503-00054-00001 Cultivo:5000 CEBADA-SIN VARIEDAD Secano
Ref:1700000007064585 Recinto:18-071-504-00111-00001 Cultivo:40000 GUISANTES-SIN VARIEDAD Regadío

(1) Superficie declarada admisible ajustada con la superficie comprometida.
(2) Factor de penalización valorando el alcance para el tipo de compromiso.

Puede verificar la integridad de una copia de este documento mediante la lectura del código QR adjunto o mediante el acceso a la dirección <https://ws050.juntadeandalucia.es/verificarFirma> indicando el código de VERIFICACIÓN

FIRMADO POR	JUAN JOSE SOLER GARCIA	FECHA	03/07/2024	
	ROCIO GUIJARRO MILLAN			
VERIFICACIÓN	Pk2jm6MP8Q4FQJJZRRTHBNMQA26B8	PÁGINA	972/3256	



APELLIDOS Y NOMBRE / RAZÓN SOCIAL

NIF ****5421* **EXPEDIENTE** 1201455 **ANUALIDAD DE PAGO** 1ª

IMPORTE POR ANUALIDAD

	2023	2024	2025	2026	2027
IMPORTE MÁXIMO SUBVENCIONABLE	773,45 €	773,45 €	773,45 €	773,45 €	773,45 €
IMPORTE MEDIO DE TRANSFERENCIA (€/ha)	247,90 €	247,90 €	247,90 €	247,90 €	247,90 €

RESUMEN DE UNIDADES

Cód	GRUPO DE PAGO	Sup. Dec. Admisible (ha)	Sup. Comprometida (ha)	Sup. ajustada compromiso (I) (ha)	% sobredec.	Sup. Propuesta (ha)	Importe Declarado	Importe Topado	Importe Propuesto	Importe tras sobredec.
429	OLIVAR	3,12		3,12	0,00	3,12	773,45	773,45	773,45	773,45
TOTAL		3,12	3,12	3,12		3,12	773,45	773,45	773,45	773,45

APLICACIÓN DE REDUCCIONES Y PENALIZACIONES

GRUPO DE PAGO	Importe Calculado	Importe prereduc.	Criterios de subvencionabilidad y compromisos	Presentación tardía	Omisión declaración	Condicionalidad	IMPORTE (Euros) PROPUESTO
OLIVAR	773,45	773,45	0,00	0,00	0,00	0,00	773,45
TOTAL	773,45	773,45					773,45

RESUMEN DE PAGOS

	IMPORTE (Euros)			
	PROPUESTO	FEADER (Eje 2)	MAPA	CAPADR
PROPUESTO	773,45	657,43	75,88	40,14

RECINTOS PROPUESTOS

REF.	REFERENCIA SIGPAC	CULTIVO	DESCRIPCIÓN CULTIVO	S/R	G.PAGO	PEND. MEDIA (%)	SUP. DEC. ADMISIBLE (ha)	SUP. COMPROM. (ha)	SUP. AJUSTADA COMPROM. (I) (ha)	SUP. CONV. SIGPAC (ha)	SUP. CERTIE. (ha)	SUP. CAMPO (ha)	SUP. CAMPO DETER. CULT. DECLARADO (ha)	SUP. DEC. REDUCIDA (ha)	SUP. PROPUESTA (ha)
1700000003537142	18-047-011-00389-008	101010	OLIVAR-PICUAL	S	429	24,90	1,06	1,06	1,06		1,06			1,06	1,06
1700000003537143	18-047-011-00479-003	101010	OLIVAR-PICUAL	S	429	29,30	1,41	1,41	1,41		1,41			1,41	1,41
1700000003537144	18-047-012-00051-002	101010	OLIVAR-PICUAL	R	429	42,00	0,42	0,42	0,42		0,42			0,42	0,42
1700000003537149	18-047-011-00388-001	101010	OLIVAR-PICUAL	R	429	17,10	0,23	0,23	0,23		0,23			0,23	0,23

(1) Superficie declarada admisible ajustada con la superficie comprometida.
 (2) Factor de penalización valorando el alcance para el tipo de compromiso.

Puede verificar la integridad de una copia de este documento mediante la lectura del código QR adjunto o mediante el acceso a la dirección <https://ws050.juntadeandalucia.es/verificarFirma> indicando el código de VERIFICACIÓN

FIRMADO POR	JUAN JOSE SOLER GARCIA	FECHA	03/07/2024	
	ROCIO GUIJARRO MILLAN			
VERIFICACIÓN	Pk2jm6MP8Q4FQJJZRRTHBNMQA26B8	PÁGINA	973/3256	



APELLIDOS Y NOMBRE / RAZÓN SOCIAL

GARCIA NAVARRO RAMON

NIF

***4832*

EXPEDIENTE

1112556

ANUALIDAD DE PAGO

1ª

IMPORTE POR ANUALIDAD

	2023	2024	2025	2026	2027
IMPORTE MÁXIMO SUBVENCIONABLE	1.058,83 €	1.058,83 €	1.058,83 €	1.058,83 €	1.058,83 €
IMPORTE MEDIO DE TRANSFERENCIA (€/ha)	264,05 €	264,05 €	264,05 €	264,05 €	264,05 €

RESUMEN DE UNIDADES

Cód	GRUPO DE PAGO	Sup. Dec. Admisible (ha)	Sup. Comprometida (ha)	Sup. ajustada compromiso (1) (ha)	% sobredec.	Sup. Propuesta (ha)	Importe Declarado	Importe Topado	Importe Propuesto	Importe tras sobredec.
432	FRUTALES SECANO	2,18		2,18	0,00	2,18	471,40	471,40	471,40	471,40
433	FRUTALES REGADÍO	1,68		1,68	0,00	1,68	587,43	587,43	587,43	587,43
434	HERBÁCEOS NO ELEGIBLES	0,15		0,15	0,00	0,15	0,00	0,00	0,00	0,00
TOTAL		4,01	4,01	4,01		4,01	1.058,83	1.058,83	1.058,83	1.058,83

APLICACIÓN DE REDUCCIONES Y PENALIZACIONES

GRUPO DE PAGO	Importe Calculado	Importe prereduc.	Criterios de subvencionabilidad y compromisos	Presentación tardía	Omisión declaración	Condicionalidad	IMPORTE (Euros) PROPUESTO
FRUTALES REGADÍO	587,43	587,43	0,00	0,00	1,00	0,00	581,56
FRUTALES SECANO	471,40	471,40	0,00	0,00	1,00	0,00	466,69
HERBÁCEOS NO ELEGIBLES	0,00	0,00	0,00	0,00	1,00	0,00	0,00
TOTAL	1.058,83	1.058,83					1.048,25

RESUMEN DE PAGOS

	IMPORTE (Euros)			
	PROPUESTO	FEADER (Eje 2)	MAPA	CAPADR
PROPUESTO	1.048,25	891,02	102,83	54,40

RECINTOS PROPUESTOS

REF.	REFERENCIA SIGPAC	CULTIVO	DESCRIPCIÓN CULTIVO	S/R	G.PAGO	PEND. MEDIA (%)	SUP. DEC. ADMISIBLE (ha)	SUP. COMPROM. (ha)	SUP. AJUSTADA COMPR. (1) (ha)	SUP. CONV. SIGPAC (ha)	SUP. CERTIF. (ha)	SUP. CAMPO (ha)	SUP. CAMPO DETER. CULT. DECLARADO (ha)	SUP. DEC. REDUCIDA (ha)	SUP. PROPUESTA (ha)
1700000005880126	18-046-011-00223-001	104020	ALMENDROS-GUARA	S	432	2,80	1,03	1,03	1,03		1,03			1,03	1,03
1700000005880127	18-046-011-00315-002	104020	ALMENDROS-GUARA	S	432	4,50	0,74	0,74	0,74		0,74			0,74	0,74
1700000005880131	18-046-011-00315-003	104020	ALMENDROS-GUARA	S	432	4,90	0,41	0,41	0,41		0,41			0,41	0,41
-979596	18-046-011-00315-001	104020	ALMENDROS-GUARA	R	433	13,80	0,19	0,19	0,19		0,19			0,19	0,19
-64089	18-030-001-00203-003	124022	PISTACHO-KERMAN	R	433	3,90	1,10	1,10	1,10		1,10			1,10	1,10
1700000005880128	18-030-003-00001-001	104020	ALMENDROS-GUARA	R	433	8,90	0,39	0,39	0,39		0,39			0,39	0,39
1700000005880086	18-030-003-00032-002	20000	BARBECHO TRADICIONAL-SIN VARIEDAD	S	434	7,40	0,15	0,15	0,15		0,15			0,15	0,15

INCIDENCIAS

INCIDENCIA DESCRIPCIÓN

- 242 Recinto pendiente de acreditación de titularidad.
Ref:1700000005880129 Recinto:18-030-003-00002-00001 Cultivo:104020 ALMENDROS-GUARA Regadio
- 256 Solicitud con recintos no declarados en campaña actual con una reducción por omisión de superficie superior al 3%
CÓDIGO PARA EL PORCENTAJE DE REDUCCIÓN POR OMISIÓN QUE CORRESPONDE A LA SOLICITUD:1
- 100421 Recinto declarado por error para una operación de la 6503, que se ha corregido de oficio marcando la operación correcta, de acuerdo con la fecha de inscripción del recinto en la producción ecológica.
Ref:1700000005880086 Recinto:18-030-003-00032-00002 Cultivo:20000 BARBECHO TRADICIONAL-SIN VARIEDAD Secano
- 100424 Solicita recinto que no está comprometido para la operación.
Ref:1700000005880129 Recinto:18-030-003-00002-00001 Cultivo:104020 ALMENDROS-GUARA Regadio

(1) Superficie declarada admisible ajustada con la superficie comprometida.
(2) Factor de penalización valorando el alcance para el tipo de compromiso.

Puede verificar la integridad de una copia de este documento mediante la lectura del código QR adjunto o mediante el acceso a la dirección <https://ws050.juntadeandalucia.es/verificarFirma> indicando el código de VERIFICACIÓN

FIRMADO POR	JUAN JOSE SOLER GARCIA	FECHA	03/07/2024
	ROCIO GUIJARRO MILLAN		
VERIFICACIÓN	Pk2jm6MP8Q4FQJJZRRTHBNMQA26B8	PÁGINA	974/3256





APELLIDOS Y NOMBRE / RAZÓN SOCIAL

GARCIA NAVARRO RUBEN

NIF
***5199*

EXPEDIENTE
1158166

ANUALIDAD DE PAGO

1ª

IMPORTE POR ANUALIDAD

	2023	2024	2025	2026	2027
IMPORTE MÁXIMO SUBVENCIONABLE	1.271,49 €	1.271,49 €	1.271,49 €	1.271,49 €	1.271,49 €
IMPORTE MEDIO DE TRANSFERENCIA (€/ha)	216,24 €	216,24 €	216,24 €	216,24 €	216,24 €

RESUMEN DE UNIDADES

Cód	GRUPO DE PAGO	Sup. Dec. Admisible (ha)	Sup. Comprometida (ha)	Sup. ajustada compromiso (I) (ha)	% sobredec.	Sup. Propuesta (ha)	Importe Declarado	Importe Topado	Importe Propuesto	Importe tras sobredec.
432	FRUTALES SECANO	5,88		5,88	0,00	5,88	1.271,49	1.271,49	1.271,49	1.271,49
TOTAL		5,88	5,88	5,88		5,88	1.271,49	1.271,49	1.271,49	1.271,49

APLICACIÓN DE REDUCCIONES Y PENALIZACIONES

GRUPO DE PAGO	Importe Calculado	Importe prerreduc.	Criterios de subvencionabilidad y compromisos	Presentación tardía	Omisión declaración	Condicionality	IMPORTE (Euros) PROPUESTO
FRUTALES SECANO	1.271,49	1.271,49	0,00	0,00	0,00	0,00	1.271,49
TOTAL	1.271,49	1.271,49					1.271,49

RESUMEN DE PAGOS

	IMPORTE (Euros)			
	PROPUESTO	FEADER (Eje 2)	MAPA	CAPADR
PROPUESTO	1.271,49	1.080,77	124,73	65,99

RECINTOS PROPUESTOS

REF.	REFERENCIA SIGPAC	CULTIVO	DESCRIPCIÓN CULTIVO	S/R	G.PAGO	PEND. MEDIA (%)	SUP. DEC. ADMISIBLE (ha)	SUP. COMPROM. (ha)	SUP. AJUSTADA COMPROM. (I) (ha)	SUP. CONV. SIGPAC (ha)	SUP. CERTIE. (ha)	SUP. CAMPO (ha)	SUP. CAMPO DETER. CULT. DECLARADO (ha)	SUP. DEC. REDUCIDA (ha)	SUP. PROPUESTA (ha)
-114240	18-054-006-00085-001	104020	ALMENDROS-GUARA	S	432	14,00	1,77	1,77	1,77		1,77			1,77	1,77
-114190	18-054-006-00085-006	104020	ALMENDROS-GUARA	S	432	21,40	0,33	0,33	0,33		0,33			0,33	0,33
-114172	18-054-006-00086-001	104020	ALMENDROS-GUARA	S	432	13,20	0,37	0,37	0,37		0,37			0,37	0,37
4580556	18-054-005-00407-001	104025	ALMENDROS-MARINADA	S	432	6,50	0,37	0,37	0,37		0,37			0,37	0,37
1700000002651659	18-030-016-00014-001	104020	ALMENDROS-GUARA	S	432	3,70	0,67	0,67	0,67		0,67			0,67	0,67
1700000002651660	18-054-006-00154-001	104020	ALMENDROS-GUARA	S	432	14,10	0,41	0,41	0,41		0,41			0,41	0,41
1700000002651663	18-054-006-00085-002	104020	ALMENDROS-GUARA	S	432	17,60	0,29	0,29	0,29		0,29			0,29	0,29
1700000002651665	18-030-016-00354-001	104020	ALMENDROS-GUARA	S	432	5,90	1,67	1,67	1,67		1,67			1,67	1,67

INCIDENCIAS

INCIDENCIA DESCRIPCIÓN

- 100421 Recinto declarado por error para una operación de la 6503, que se ha corregido de oficio marcando la operación correcta, de acuerdo con la fecha de inscripción del recinto en la producción ecológica.
Ref:-1004399 Recinto:18-054-006-00288-00006 Cultivo:101010 OLIVAR-PICUAL Secano
- 100424 Solicita recinto que no está comprometido para la operación.
Ref:-1004399 Recinto:18-054-006-00288-00006 Cultivo:101010 OLIVAR-PICUAL Secano

(1) Superficie declarada admisible ajustada con la superficie comprometida.
(2) Factor de penalización valorando el alcance para el tipo de compromiso.

Puede verificar la integridad de una copia de este documento mediante la lectura del código QR adjunto o mediante el acceso a la dirección https://ws050.juntadeandalucia.es/verificarFirma indicando el código de VERIFICACIÓN					
FIRMADO POR	JUAN JOSE SOLER GARCIA		FECHA		03/07/2024
	ROCIO GUIJARRO MILLAN				
VERIFICACIÓN	Pk2jm6MP8Q4FQJJZRRTHBNMQA26B8		PÁGINA		975/3256



APELLIDOS Y NOMBRE / RAZÓN SOCIAL

GARCIA NOGUERA DOMINGO

NIF

***6716*

EXPEDIENTE

1185757

ANUALIDAD DE PAGO

1ª

IMPORTE POR ANUALIDAD

	2023	2024	2025	2026	2027
IMPORTE MÁXIMO SUBVENCIONABLE	909,79 €	909,79 €	909,79 €	909,79 €	909,79 €
IMPORTE MEDIO DE TRANSFERENCIA (€/ha)	247,90 €	247,90 €	247,90 €	247,90 €	247,90 €

RESUMEN DE UNIDADES

Cód	GRUPO DE PAGO	Sup. Dec. Admisible (ha)	Sup. Comprometida (ha)	Sup. ajustada compromiso (1) (ha)	% sobredec.	Sup. Propuesta (ha)	Importe Declarado	Importe Topado	Importe Propuesto	Importe tras sobredec.
429	OLIVAR	3,67		3,67	0,00	3,67	909,79	909,79	909,79	909,79
TOTAL		3,67	3,67	3,67		3,67	909,79	909,79	909,79	909,79

APLICACIÓN DE REDUCCIONES Y PENALIZACIONES

GRUPO DE PAGO	Importe Calculado	Importe prereduc.	Criterios de subvencionabilidad y compromisos	Presentación tardía	Omisión declaración	Condicionalidad	IMPORTE (Euros) PROPUESTO
OLIVAR	909,79	909,79	0,00	0,00	0,00	0,00	909,79
TOTAL	909,79	909,79					909,79

RESUMEN DE PAGOS

	IMPORTE (Euros)		
	PROPUESTO	FEADER (Eje 2)	MAPA
PROPUESTO	909,79	773,32	89,25
			CAPADR 47,22

RECINTOS PROPUESTOS

REF.	REFERENCIA SIGPAC	CULTIVO	DESCRIPCIÓN CULTIVO	S/R	G.PAGO	PEND. MEDIA (%)	SUP. DEC. ADMISIBLE (ha)	SUP. COMPROM. (ha)	SUP. AJUSTADA COMPROM. (1) (ha)	SUP. CONV. SIGPAC (ha)	SUP. CERTIE. (ha)	SUP. CAMPO (ha)	SUP. CAMPO DETER. CULT. DECLARADO (ha)	SUP. DEC. REDUCIDA (ha)	SUP. PROPUESTA (ha)
4158053	23-070-002-00683-001	101010	OLIVAR-PICUAL	R	429	3,10	0,72	0,72	0,72		0,72			0,72	0,72
1700000006094135	23-070-003-00512-001	101010	OLIVAR-PICUAL	S	429	2,50	0,75	0,75	0,75		0,75			0,75	0,75
1700000006094145	23-070-002-01094-001	101010	OLIVAR-PICUAL	S	429	5,20	0,67	0,67	0,67		0,67			0,67	0,67
1700000006094146	23-070-003-00933-001	101010	OLIVAR-PICUAL	R	429	3,30	0,12	0,12	0,12		0,12			0,12	0,12
1700000006094147	23-070-003-00934-001	101010	OLIVAR-PICUAL	R	429	3,10	0,29	0,29	0,29		0,29			0,29	0,29
1700000006094148	23-070-002-01096-001	101010	OLIVAR-PICUAL	R	429	6,00	0,42	0,42	0,42		0,42			0,42	0,42
1700000006094149	23-070-002-01097-002	101010	OLIVAR-PICUAL	R	429	6,90	0,70	0,70	0,70		0,70			0,70	0,70

(1) Superficie declarada admisible ajustada con la superficie comprometida.

(2) Factor de penalización valorando el alcance para el tipo de compromiso.

Puede verificar la integridad de una copia de este documento mediante la lectura del código QR adjunto o mediante el acceso a la dirección <https://ws050.juntadeandalucia.es/verificarFirma> indicando el código de VERIFICACIÓN

FIRMADO POR	JUAN JOSE SOLER GARCIA	FECHA	03/07/2024	
	ROCIO GUIJARRO MILLAN			
VERIFICACIÓN	Pk2jm6MP8Q4FQJJZRRTHBNMQA26B8	PÁGINA	976/3256	



APELLIDOS Y NOMBRE / RAZÓN SOCIAL

GARCIA ONDOÑO MARIA AMPARO

NIF

****2844*

EXPEDIENTE

1019855

ANUALIDAD DE PAGO

1ª

IMPORTES POR ANUALIDAD

	2023	2024	2025	2026	2027
IMPORTE MÁXIMO SUBVENCIONABLE	14.945,82 €	14.945,82 €	14.945,82 €	14.945,82 €	14.945,82 €
IMPORTE MEDIO DE TRANSFERENCIA (€/ha)	327,47 €	327,47 €	327,47 €	327,47 €	327,47 €

RESUMEN DE UNIDADES

Cód	GRUPO DE PAGO	Sup. Dec. Admisible (ha)	Sup. Comprometida (ha)	Sup. ajustada compromiso (1) (ha)	% sobredec.	Sup. Propuesta (ha)	Importe Declarado	Importe Topado	Importe Propuesto	Importe tras sobredec.
432	FRUTALES SECANO	7,59		7,59	0,00	7,59	1.641,26	1.641,26	1.641,26	1.641,26
433	FRUTALES REGADÍO	38,05		38,05	0,00	38,05	13.304,56	13.304,56	13.304,56	13.304,56
TOTAL		45,64	45,64	45,64		45,64	14.945,82	14.945,82	14.945,82	14.945,82

APLICACIÓN DE REDUCCIONES Y PENALIZACIONES

GRUPO DE PAGO	Importe Calculado	Importe prereduc.	Criterios de			Omisión declaración	Condicionalidad	IMPORTE (Euros)	
			subvencionabilidad y compromisos	Presentación tardía				PROPUESTO	
FRUTALES REGADÍO	13.304,56	13.304,56	0,00	0,00	0,00	0,00		13.304,56	
FRUTALES SECANO	1.641,26	1.641,26	0,00	0,00	0,00	0,00		1.641,26	
TOTAL	14.945,82	14.945,82						14.945,82	

RESUMEN DE PAGOS

PROPUESTO	IMPORTE (Euros)			
	PROPUESTO	FEADER (Eje 2)	MAPA	CAPADR
PROPUESTO	14.945,82	12.703,95	1.466,19	775,68

RECINTOS PROPUESTOS

REF.	REFERENCIA SIGPAC	CULTIVO	DESCRIPCIÓN CULTIVO	S/R	G.PAGO	PEND. MEDIA (%)	SUP. DEC. ADMISIBLE (ha)	SUP. COMPROM. (ha)	SUP. AJUSTADA COMPR.(1) (ha)	SUP. CONV. SIGPAC (ha)	SUP. CERTIF. (ha)	SUP. CAMPO (ha)	SUP. CAMPO DETER. CULT. DECLARADO (ha)	SUP. DEC. REDUCIDA (ha)	SUP. PROPUESTA (ha)
170000005836584	18-167-003-00133-001	104020	ALMENDROS-GUARA	S	432	3,40	3,42	3,42	3,42	3,42	3,42	3,42	3,42	3,42	3,42
170000005836586	18-167-021-00179-002	104020	ALMENDROS-GUARA	S	432	13,70	1,02	1,02	1,02	1,02	1,02	1,02	1,02	1,02	1,02
170000005836587	18-167-003-00184-001	104020	ALMENDROS-GUARA	S	432	3,70	3,15	3,15	3,15	3,15	3,15	3,15	3,15	3,15	3,15
170000005836585	18-167-008-00374-006	104020	ALMENDROS-GUARA	R	433	11,40	15,32	15,32	15,32	15,32	15,32	15,32	15,32	15,32	15,32
170000005836588	18-167-008-00373-001	104020	ALMENDROS-GUARA	R	433	10,20	9,44	9,44	9,44	9,44	9,44	9,44	9,44	9,44	9,44
170000005836589	18-167-008-00371-002	104020	ALMENDROS-GUARA	R	433	5,20	13,29	13,29	13,29	13,29	13,29	13,29	13,29	13,29	13,29

(1) Superficie declarada admisible ajustada con la superficie comprometida.
(2) Factor de penalización valorando el alcance para el tipo de compromiso.

Puede verificar la integridad de una copia de este documento mediante la lectura del código QR adjunto o mediante el acceso a la dirección <https://ws050.juntadeandalucia.es/verificarFirma> indicando el código de VERIFICACIÓN

FIRMADO POR	JUAN JOSE SOLER GARCIA	FECHA	03/07/2024	
	ROCIO GUIJARRO MILLAN			
VERIFICACIÓN	Pk2jm6MP8Q4FQJJZRRTHBNMQA26B8	PÁGINA	977/3256	



<u>APELLIDOS Y NOMBRE / RAZÓN SOCIAL</u>	<u>NIF</u>	<u>EXPEDIENTE</u>	<u>ANUALIDAD DE PAGO</u>
GARCIA ORTEGA ADELA	****5136*	1138995	

RESUMEN DE PAGOS

	<u>IMPORTE (Euros)</u>			
	<u>PROPUESTO</u>	<u>FEADER (Eje 2)</u>	<u>MAPA</u>	<u>CAPADR</u>
PROPUESTO	0,00	0,00	0,00	0,00

INCIDENCIAS

INCIDENCIA DESCRIPCIÓN

- 7162 Se advierte que en el impreso DATOS DE RECINTOS no está consignada la operación solicitada en el impreso SOLICITA LINEAS DE AYUDA DE DESARROLLO RURAL.
- 101008 Expediente sin compromisos vigentes.
Operación:6503.2

(1) Superficie declarada admisible ajustada con la superficie comprometida.
(2) Factor de penalización valorando el alcance para el tipo de compromiso.

Puede verificar la integridad de una copia de este documento mediante la lectura del código QR adjunto o mediante el acceso a la dirección https://ws050.juntadeandalucia.es/verificarFirma indicando el código de VERIFICACIÓN				
FIRMADO POR	JUAN JOSE SOLER GARCIA	FECHA	03/07/2024	
	ROCIO GUIJARRO MILLAN			
VERIFICACIÓN	Pk2jm6MP8Q4FQJJZRRTHBNMQA26B8	PÁGINA	978/3256	



APELLIDOS Y NOMBRE / RAZÓN SOCIAL
GARCIA ORTEGA MANUEL

NIF
****4650*

EXPEDIENTE
1018168

ANUALIDAD DE PAGO
1ª

IMPORTE POR ANUALIDAD

	2023	2024	2025	2026	2027
IMPORTE MÁXIMO SUBVENCIONABLE	738,74 €	738,74 €	738,74 €	738,74 €	738,74 €
IMPORTE MEDIO DE TRANSFERENCIA (€/ha)	247,90 €	247,90 €	247,90 €	247,90 €	247,90 €

RESUMEN DE UNIDADES

Cód	GRUPO DE PAGO	Sup. Dec. Admisible (ha)	Sup. Comprometida (ha)	Sup. ajustada compromiso (I) (ha)	% sobredec.	Sup. Propuesta (ha)	Importe Declarado	Importe Topado	Importe Propuesto	Importe tras sobredec.
429	OLIVAR	3,06		2,98	0,00	2,98	738,74	738,74	738,74	738,74
TOTAL		3,06	2,98	2,98		2,98	738,74	738,74	738,74	738,74

APLICACIÓN DE REDUCCIONES Y PENALIZACIONES

GRUPO DE PAGO	Importe Calculado	Importe pre-reduc.	Criterios de subvencionabilidad y compromisos	Presentación tardía	Omisión declaración	Condicionalidad	IMPORTE (Euros) PROPUESTO
OLIVAR	738,74	738,74	0,00	0,00	1,00	0,00	731,35
TOTAL	738,74	738,74					731,35

RESUMEN DE PAGOS

	IMPORTE (Euros)		
	PROPUESTO	FEADER (Eje 2)	MAPA
PROPUESTO	731,35	621,65	71,75
			CAPADR 37,95

RECINTOS PROPUESTOS

REF.	REFERENCIA SIGPAC	CULTIVO	DESCRIPCIÓN CULTIVO	S/R	G.PAGO	PEND. MEDIA (%)	SUP. DEC. ADMISIBLE (ha)	SUP. COMPROM. (ha)	SUP. AJUSTADA COMPR.(I) (ha)	SUP. CONV. SIGPAC (ha)	SUP. CERTIE. (ha)	SUP. CAMPO (ha)	SUP. CAMPO DETER. CULT. DECLARADO (ha)	SUP. DEC. REDUCIDA (ha)	SUP. PROPUESTA (ha)
1700000003070425	18-080-002-00142-003	101010	OLIVAR-PICUAL	S	429	7,90	0,55	0,55	0,55		0,55			0,55	0,55
1700000003070427	18-080-002-00143-001	101010	OLIVAR-PICUAL	S	429	5,40	0,95	0,87	0,87		0,87			0,87	0,87
1700000003070430	18-080-002-00142-004	101010	OLIVAR-PICUAL	S	429	6,30	1,56	1,56	1,56		1,56			1,56	1,56

INCIDENCIAS

INCIDENCIA DESCRIPCIÓN

256 Solicitud con recintos no declarados en campaña actual con una reducción por omisión de superficie superior al 3%
CÓDIGO PARA EL PORCENTAJE DE REDUCCIÓN POR OMISIÓN QUE CORRESPONDE A LA SOLICITUD:1

(1) Superficie declarada admisible ajustada con la superficie comprometida.

(2) Factor de penalización valorando el alcance para el tipo de compromiso.

Puede verificar la integridad de una copia de este documento mediante la lectura del código QR adjunto o mediante el acceso a la dirección <https://ws050.juntadeandalucia.es/verificarFirma> indicando el código de VERIFICACIÓN

FIRMADO POR	JUAN JOSE SOLER GARCIA	FECHA	03/07/2024	
	ROCIO GUIJARRO MILLAN			
VERIFICACIÓN	Pk2jm6MP8Q4FQJJZRRTHBNMQA26B8	PÁGINA	979/3256	



<u>APELLIDOS Y NOMBRE / RAZÓN SOCIAL</u>	<u>NIF</u>	<u>EXPEDIENTE</u>	<u>ANUALIDAD DE PAGO</u>
GARCIA PEREZ AGUSTIN	****1672*	1205782	

RESUMEN DE PAGOS

	<u>PROPUESTO</u>	<u>IMPORTE (Euros)</u>		
		<u>FEADER (Eje 2)</u>	<u>MAPA</u>	<u>CAPADR</u>
PROPUESTO	0,00	0,00	0,00	0,00

INCIDENCIAS

INCIDENCIA DESCRIPCIÓN

7162	Se advierte que en el impreso DATOS DE RECINTOS no está consignada la operación solicitada en el impreso SOLICITA LINEAS DE AYUDA DE DESARROLLO RURAL.
101008	Expediente sin compromisos vigentes. Operación:6503.2

(1) Superficie declarada admisible ajustada con la superficie comprometida.
(2) Factor de penalización valorando el alcance para el tipo de compromiso.

Puede verificar la integridad de una copia de este documento mediante la lectura del código QR adjunto o mediante el acceso a la dirección <https://ws050.juntadeandalucia.es/verificarFirma> indicando el código de VERIFICACIÓN

FIRMADO POR	JUAN JOSE SOLER GARCIA	FECHA	03/07/2024	
	ROCIO GUIJARRO MILLAN			
VERIFICACIÓN	Pk2jm6MP8Q4FQJJZRRTHBNMQA26B8	PÁGINA	980/3256	



APELLIDOS Y NOMBRE / RAZÓN SOCIAL

GARCIA PRIETO MARIA DEL CARMEN

NIF
****7026*

EXPEDIENTE
1148284

ANUALIDAD DE PAGO

1ª

IMPORTE POR ANUALIDAD

	2023	2024	2025	2026	2027
IMPORTE MÁXIMO SUBVENCIONABLE	3.250,09 €	3.250,09 €	3.250,09 €	3.250,09 €	3.250,09 €
IMPORTE MEDIO DE TRANSFERENCIA (€/ha)	216,24 €	216,24 €	216,24 €	216,24 €	216,24 €

RESUMEN DE UNIDADES

Cód	GRUPO DE PAGO	Sup. Dec. Admisible (ha)	Sup. Comprometida (ha)	Sup. ajustada compromiso (1) (ha)	% sobredec.	Sup. Propuesta (ha)	Importe Declarado	Importe Topado	Importe Propuesto	Importe tras sobredec.
432	FRUTALES SECANO	15,03		15,03	0,00	15,03	3.250,09	3.250,09	3.250,09	3.250,09
TOTAL		15,03	15,03	15,03		15,03	3.250,09	3.250,09	3.250,09	3.250,09

APLICACIÓN DE REDUCCIONES Y PENALIZACIONES

GRUPO DE PAGO	Importe Calculado	Importe prereduc.	Criterios de subvencionabilidad y compromisos	Presentación tardía	Omisión declaración	Condicionalidad	IMPORTE (Euros) PROPUESTO
FRUTALES SECANO	3.250,09	3.250,09	0,00	0,00	0,00	0,00	3.250,09
TOTAL	3.250,09	3.250,09					3.250,09

RESUMEN DE PAGOS

	IMPORTE (Euros)			
	PROPUESTO	FEADER (Eje 2)	MAPA	CAPADR
PROPUESTO	3.250,09	2.762,58	318,83	168,68

RECINTOS PROPUESTOS

REF.	REFERENCIA SIGPAC	CULTIVO	DESCRIPCIÓN CULTIVO	S/R	G.PAGO	PEND. MEDIA (%)	SUP. DEC. ADMISIBLE (ha)	SUP. COMPROM. (ha)	SUP. AJUSTADA COMPROM. (1) (ha)	SUP. CONV. SIGPAC (ha)	SUP. CERTIE. (ha)	SUP. CAMPO (ha)	SUP. CAMPO DETER. CULT. DECLARADO (ha)	SUP. DEC. REDUCIDA (ha)	SUP. PROPUESTA (ha)
-52757	18-057-037-00529-013	104020	ALMENDROS-GUARA	S	432	4,60	0,04	0,04	0,04		0,04			0,04	0,04
1700000003613940	18-057-002-00112-003	104020	ALMENDROS-GUARA	S	432	3,20	0,19	0,19	0,19		0,19			0,19	0,19
1700000003613941	18-057-002-00112-004	104020	ALMENDROS-GUARA	S	432	7,30	1,72	1,72	1,72		1,72			1,72	1,72
1700000003613942	18-057-002-00134-001	104020	ALMENDROS-GUARA	S	432	7,90	3,83	3,83	3,83		3,83			3,83	3,83
1700000003613943	18-057-008-00262-002	104020	ALMENDROS-GUARA	S	432	4,80	8,30	8,30	8,30		8,30			8,30	8,30
1700000003613944	18-057-008-00263-001	104020	ALMENDROS-GUARA	S	432	5,80	0,95	0,95	0,95		0,95			0,95	0,95

INCIDENCIAS

INCIDENCIA DESCRIPCIÓN

100424 Solicita recinto que no está comprometido para la operación.

Ref:-52758 Recinto:18-057-037-09501-00021 Cultivo:104025 ALMENDROS-MARINADA Regadío

(1) Superficie declarada admisible ajustada con la superficie comprometida.
(2) Factor de penalización valorando el alcance para el tipo de compromiso.

Puede verificar la integridad de una copia de este documento mediante la lectura del código QR adjunto o mediante el acceso a la dirección <https://ws050.juntadeandalucia.es/verificarFirma> indicando el código de VERIFICACIÓN

FIRMADO POR	JUAN JOSE SOLER GARCIA	FECHA	03/07/2024	
	ROCIO GUIJARRO MILLAN			
VERIFICACIÓN	Pk2jm6MP8Q4FQJJZRRTHBNMQA26B8	PÁGINA	981/3256	



APELLIDOS Y NOMBRE / RAZÓN SOCIAL
NIF
EXPEDIENTE
ANUALIDAD DE PAGO

GARCIA PUERTA ANTONIO
 ****5015*
 1283624
 1ª

IMPORTE POR ANUALIDAD

	2023	2024	2025	2026	2027
IMPORTE MÁXIMO SUBVENCIONABLE	524,49 €	524,49 €	524,49 €	524,49 €	524,49 €
IMPORTE MEDIO DE TRANSFERENCIA (€/ha)	349,66 €	349,66 €	349,66 €	349,66 €	349,66 €

RESUMEN DE UNIDADES

Cód	GRUPO DE PAGO	Sup. Dec. Admisible (ha)	Sup. Comprometida (ha)	Sup. ajustada compromiso (1) (ha)	% sobredec.	Sup. Propuesta (ha)	Importe Declarado	Importe Topado	Importe Propuesto	Importe tras sobredec.
433	FRUTALES REGADÍO	1,50		1,50	0,00	1,50	524,49	524,49	524,49	524,49
TOTAL		1,50	1,50	1,50		1,50	524,49	524,49	524,49	524,49

APLICACIÓN DE REDUCCIONES Y PENALIZACIONES

GRUPO DE PAGO	Importe Calculado	Importe prereduc.	Criterios de subvencionabilidad y compromisos	Presentación tardía	Omisión declaración	Condicionalidad	IMPORTE (Euros) PROPUESTO
FRUTALES REGADÍO	524,49	524,49	0,00	0,00	0,00	0,00	524,49
TOTAL	524,49	524,49					524,49

RESUMEN DE PAGOS

	IMPORTE (Euros)			
	PROPUESTO	FEADER (Eje 2)	MAPA	CAPADR
PROPUESTO	524,49	445,82	51,45	27,22

RECINTOS PROPUESTOS

REF.	REFERENCIA SIGPAC	CULTIVO DESCRIPCIÓN CULTIVO	S/R	G.PAGO	PEND. MEDIA (2)	SUP. DEC. ADMISIBLE (ha)	SUP. COMPROM. (ha)	SUP. AJUSTADA COMPROM. (1) (ha)	SUP. CONV. SIGPAC (ha)	SUP. CERTIE (ha)	SUP. CAMPO (ha)	SUP. CAMPO DETER. CULT. DECLARADO (ha)	SUP. DEC. REDUCIDA (ha)	SUP. PROPUESTA (ha)
6930178	18-142-033-00015-003	343005 AGUACATE-HASS	R	433	4,40	0,44	0,44	0,44		0,44			0,44	0,44
6930179	18-142-033-00016-001	343005 AGUACATE-HASS	R	433	4,00	0,48	0,48	0,48		0,48			0,48	0,48
6930183	18-142-033-00004-001	343005 AGUACATE-HASS	R	433	3,80	0,58	0,58	0,58		0,58			0,58	0,58

INCIDENCIAS

INCIDENCIA DESCRIPCIÓN

- 3790 Recinto declarado inactivo
 Ref:6930181 Recinto:18-142-033-00003-00001 Cultivo: -
 Ref:6930182 Recinto:18-142-033-00003-00003 Cultivo: -
 Ref:6930186 Recinto:18-142-900-80031-00003 Cultivo: -
 Ref:6930187 Recinto:18-142-900-80031-00013 Cultivo: -
 Ref:6930188 Recinto:18-142-900-80031-00014 Cultivo: -
- 100400 Recinto con cultivo, variedad, régimen de explotación o uso Sigpac no compatible con la operación solicitada (Anexo IV.I Cultivos y variedades elegibles para las Intervenciones. Orden de 28 de marzo de 2023).
 Ref:6930182 Recinto:18-142-033-00003-00003 Cultivo:343005 AGUACATE-HASS Secano Uso:FY
 Ref:6930186 Recinto:18-142-900-80031-00003 Cultivo:343005 AGUACATE-HASS Secano Uso:FY
 Ref:6930187 Recinto:18-142-900-80031-00013 Cultivo:343005 AGUACATE-HASS Secano Uso:TA
- 100424 Solicita recinto que no está comprometido para la operación.
 Ref:6930181 Recinto:18-142-033-00003-00001 Cultivo:343005 AGUACATE-HASS Regadío
 Ref:6930182 Recinto:18-142-033-00003-00003 Cultivo:343005 AGUACATE-HASS Secano
 Ref:6930186 Recinto:18-142-900-80031-00003 Cultivo:343005 AGUACATE-HASS Secano
 Ref:6930187 Recinto:18-142-900-80031-00013 Cultivo:343005 AGUACATE-HASS Secano
 Ref:6930188 Recinto:18-142-900-80031-00014 Cultivo:343005 AGUACATE-HASS Regadío

(1) Superficie declarada admisible ajustada con la superficie comprometida.
 (2) Factor de penalización valorando el alcance para el tipo de compromiso.

Puede verificar la integridad de una copia de este documento mediante la lectura del código QR adjunto o mediante el acceso a la dirección https://ws050.juntadeandalucia.es/verificarFirma indicando el código de VERIFICACIÓN				
FIRMADO POR	JUAN JOSE SOLER GARCIA	FECHA	03/07/2024	
	ROCIO GUIJARRO MILLAN			
VERIFICACIÓN	Pk2jm6MP8Q4FQJJZRRTHBNMQA26B8	PÁGINA	982/3256	



APELLIDOS Y NOMBRE / RAZÓN SOCIAL
GARCIA PUERTAS JESUS FRANCISCO

NIF
****3159*

EXPEDIENTE
1283619

ANUALIDAD DE PAGO
1ª

IMPORTE POR ANUALIDAD

	2023	2024	2025	2026	2027
IMPORTE MÁXIMO SUBVENCIONABLE	1.639,91 €	1.639,91 €	1.639,91 €	1.639,91 €	1.639,91 €
IMPORTE MEDIO DE TRANSFERENCIA (€/ha)	349,66 €	349,66 €	349,66 €	349,66 €	349,66 €

RESUMEN DE UNIDADES

Cód	GRUPO DE PAGO	Sup. Dec. Admisible (ha)	Sup. Comprometida (ha)	Sup. ajustada compromiso (I) (ha)	% sobredec.	Sup. Propuesta (ha)	Importe Declarado	Importe Topado	Importe Propuesto	Importe tras sobredec.
433	FRUTALES REGADÍO	4,69		4,69	0,00	4,69	1.639,91	1.639,91	1.639,91	1.639,91
TOTAL		4,69	4,69	4,69		4,69	1.639,91	1.639,91	1.639,91	1.639,91

APLICACIÓN DE REDUCCIONES Y PENALIZACIONES

GRUPO DE PAGO	Importe Calculado	Importe prerreduc.	Criterios de subvencionabilidad y compromisos	Presentación tardía	Omisión declaración	Condicionalidad	IMPORTE (Euros) PROPUESTO
FRUTALES REGADÍO	1.639,91	1.639,91	0,00	0,00	0,00	0,00	1.639,91
TOTAL	1.639,91	1.639,91					1.639,91

RESUMEN DE PAGOS

	IMPORTE (Euros)			
	PROPUESTO	FEADER (Eje 2)	MAPA	CAPADR
PROPUESTO	1.639,91	1.393,92	160,88	85,11

RECINTOS PROPUESTOS

REF.	REFERENCIA SIGPAC	CULTIVO	DESCRIPCIÓN CULTIVO	S/R	G.PAGO	PEND. MEDIA (%)	SUP. DEC. ADMISIBLE (ha)	SUP. COMPROM. (ha)	SUP. AJUSTADA COMPR.(I) (ha)	SUP. CONV. SIGPAC (ha)	SUP. CERTIE. (ha)	SUP. CAMPO (ha)	SUP. CAMPO DETER. CULT. DECLARADO (ha)	SUP. DEC. REDUCIDA (ha)	SUP. PROPUESTA (ha)
-1622977	18-142-036-00241-002	344008	MANGO-OSTEEN	R	433	33,10	0,40	0,40	0,40		0,40			0,40	0,40
-1622971	18-142-036-00056-001	343005	AGUACATE-HASS	R	433	40,80	0,22	0,22	0,22		0,22			0,22	0,22
6930153	18-142-036-00135-002	344008	MANGO-OSTEEN	R	433	4,50	0,14	0,14	0,14		0,14			0,14	0,14
6930154	18-142-036-00135-004	344008	MANGO-OSTEEN	R	433	25,40	0,12	0,12	0,12		0,12			0,12	0,12
6930155	18-142-036-00135-005	344008	MANGO-OSTEEN	R	433	29,80	0,08	0,08	0,08		0,08			0,08	0,08
6930156	18-142-036-00135-006	344008	MANGO-OSTEEN	R	433	15,50	0,12	0,12	0,12		0,12			0,12	0,12
6930160	18-142-036-00241-002	343005	AGUACATE-HASS	R	433	33,10	0,37	0,37	0,37		0,37			0,37	0,37
6930164	18-142-036-00049-001	343005	AGUACATE-HASS	R	433	10,90	0,95	0,95	0,95		0,95			0,95	0,95
6930166	18-142-036-00055-002	343005	AGUACATE-HASS	R	433	24,40	1,09	1,09	1,09		1,09			1,09	1,09
6930168	18-142-036-00055-004	343005	AGUACATE-HASS	R	433	21,60	0,41	0,41	0,41		0,41			0,41	0,41
6930169	18-142-036-00055-005	343005	AGUACATE-HASS	R	433	15,60	0,10	0,10	0,10		0,10			0,10	0,10
6930170	18-142-036-00055-006	343005	AGUACATE-HASS	R	433	9,40	0,09	0,09	0,09		0,09			0,09	0,09
6930171	18-142-036-00055-007	344008	MANGO-OSTEEN	R	433	56,70	0,06	0,06	0,06		0,06			0,06	0,06
6930172	18-142-036-00056-001	344008	MANGO-OSTEEN	R	433	40,80	0,54	0,54	0,54		0,54			0,54	0,54

(1) Superficie declarada admisible ajustada con la superficie comprometida.
(2) Factor de penalización valorando el alcance para el tipo de compromiso.

Puede verificar la integridad de una copia de este documento mediante la lectura del código QR adjunto o mediante el acceso a la dirección <https://ws050.juntadeandalucia.es/verificarFirma> indicando el código de VERIFICACIÓN

FIRMADO POR	JUAN JOSE SOLER GARCIA	FECHA	03/07/2024	
	ROCIO GUIJARRO MILLAN			
VERIFICACIÓN	Pk2jm6MP8Q4FQJJZRRTHBNMQA26B8	PÁGINA	983/3256	



INCIDENCIAS

INCIDENCIA DESCRIPCIÓN

- 238 Recinto cuyo CAP declarado es mayor al CAP prevalente y no presenta alegación al SIGPAC.
Ref:6930165 Recinto:18-142-036-00055-00001 Cultivo:62000 PASTOS PERMANENTES DE 5 O MAS AÑOS-SIN VARIEDAD Secano CAP prevalente:0 CAP declarado:45 Exceso de superficie (Hectáreas):0,16
- 452 Actividad agraria declarada en un recinto no compatible con el uso PA, PR o PS asignado en SIGPAC para ese recinto.
Ref:6930165 Recinto:18-142-036-00055-00001 Cultivo:62000 PASTOS PERMANENTES DE 5 O MAS AÑOS-SIN VARIEDAD Secano USO ASIGNADO EN SIGPAC:PS
Ref:6930152 Recinto:18-142-036-00135-00001 Cultivo:62000 PASTOS PERMANENTES DE 5 O MAS AÑOS-SIN VARIEDAD Secano USO ASIGNADO EN SIGPAC:PS
- 3790 Recinto declarado inactivo
Ref:6930165 Recinto:18-142-036-00055-00001 Cultivo: -
Ref:6930161 Recinto:18-142-036-00291-00001 Cultivo: -
Ref:6930162 Recinto:18-142-036-00291-00006 Cultivo: -
Ref:6930163 Recinto:18-142-036-00291-00007 Cultivo: -
- 75024 La cuenta corriente declarada no se encuentra en el sistema GIRO, se realiza el pago a la cuenta principal designada en GIRO.
- 100400 Recinto con cultivo, variedad, régimen de explotación o uso Sigpac no compatible con la operación solicitada (Anexo IV.I Cultivos y variedades elegibles para las Intervenciones. Orden de 28 de marzo de 2023).
Ref:6930159 Recinto:18-142-036-00024-00001 Cultivo:343005 AGUACATE-HASS Secano Uso:FY
- 100402 Recinto solicitado no forma parte de ningún organismo de control autorizado para la producción ecológica en Andalucía o fecha de inscripción posterior al plazo establecido (Anexo I. Criterios de Subvencionabilidad. Orden 28 de marzo de 2023).
Ref:6930165 Recinto:18-142-036-00055-00001 Cultivo:62000 PASTOS PERMANENTES DE 5 O MAS AÑOS-SIN VARIEDAD Secano
Ref:-1622985 Recinto:18-142-036-00135-00003 Cultivo:344008 MANGO-OSTEEN Regadío
- 100406 Grupo de cultivo declarado en el recinto no coincide con el grupo de cultivo existente en el organismo de control autorizado para la producción ecológica en Andalucía (Anexo I. Criterios de Subvencionabilidad. Orden 28 de marzo de 2023).
Ref:6930165 Recinto:18-142-036-00055-00001 Cultivo:62000 PASTOS PERMANENTES DE 5 O MAS AÑOS-SIN VARIEDAD Secano Grupo de SIPEA:FRUTALES
- 100411 Recinto no admisible por no estar asociado en SIGGAN a una explotación ganadera admisible (Artículo 10 de la Orden de 28 de marzo de 2023).
Ref:6930165 Recinto:18-142-036-00055-00001 Cultivo:62000 PASTOS PERMANENTES DE 5 O MAS AÑOS-SIN VARIEDAD Secano
Ref:6930152 Recinto:18-142-036-00135-00001 Cultivo:62000 PASTOS PERMANENTES DE 5 O MAS AÑOS-SIN VARIEDAD Secano
- 100424 Solicita recinto que no está comprometido para la operación.
Ref:6930159 Recinto:18-142-036-00024-00001 Cultivo:343005 AGUACATE-HASS Secano
Ref:6930165 Recinto:18-142-036-00055-00001 Cultivo:62000 PASTOS PERMANENTES DE 5 O MAS AÑOS-SIN VARIEDAD Secano
Ref:6930152 Recinto:18-142-036-00135-00001 Cultivo:62000 PASTOS PERMANENTES DE 5 O MAS AÑOS-SIN VARIEDAD Secano
Ref:-1622985 Recinto:18-142-036-00135-00003 Cultivo:344008 MANGO-OSTEEN Regadío
Ref:6930161 Recinto:18-142-036-00291-00001 Cultivo:113000 OTROS FRUTALES-SIN VARIEDAD Secano
Ref:6930162 Recinto:18-142-036-00291-00006 Cultivo:113000 OTROS FRUTALES-SIN VARIEDAD Secano
Ref:6930163 Recinto:18-142-036-00291-00007 Cultivo:113000 OTROS FRUTALES-SIN VARIEDAD Secano

(1) Superficie declarada admisible ajustada con la superficie comprometida.
(2) Factor de penalización valorando el alcance para el tipo de compromiso.

Puede verificar la integridad de una copia de este documento mediante la lectura del código QR adjunto o mediante el acceso a la dirección <https://ws050.juntadeandalucia.es/verificarFirma> indicando el código de VERIFICACIÓN

FIRMADO POR	JUAN JOSE SOLER GARCIA	FECHA	03/07/2024	
	ROCIO GUIJARRO MILLAN			
VERIFICACIÓN	Pk2jm6MP8Q4FQJJZRRTHBNMQA26B8	PÁGINA	984/3256	



APELLIDOS Y NOMBRE / RAZÓN SOCIAL

GARCIA ROBLES EUFEMIO

NIF

****1949*

EXPEDIENTE

1128228

ANUALIDAD DE PAGO

1ª

IMPORTE POR ANUALIDAD

	2023	2024	2025	2026	2027
IMPORTE MÁXIMO SUBVENCIONABLE	8.649,60 €	8.649,60 €	8.649,60 €	8.649,60 €	8.649,60 €
IMPORTE MEDIO DE TRANSFERENCIA (€/ha)	216,24 €	216,24 €	216,24 €	216,24 €	216,24 €

RESUMEN DE UNIDADES

Cód	GRUPO DE PAGO	Sup. Admisible (ha)	Sup. Comprometida (ha)	Sup. ajustada compromiso (1) (ha)	% sobredec.	Sup. Propuesta (ha)	Importe Declarado	Importe Topado	Importe Propuesto	Importe tras sobredec.
432	FRUTALES SECANO	61,87		40,00	0,00	40,00	8.649,60	8.649,60	8.649,60	8.649,60
TOTAL		61,87	40,00	40,00		40,00	8.649,60	8.649,60	8.649,60	8.649,60

APLICACIÓN DE REDUCCIONES Y PENALIZACIONES

GRUPO DE PAGO	Importe Calculado	Importe prerreduc.	Criterios de subvencionabilidad y compromisos	Presentación tardía	Omisión declaración	Condicionalidad	IMPORTE (Euros) PROPUESTO
FRUTALES SECANO	8.649,60	8.649,60	0,00	0,00	0,00	0,00	8.649,60
TOTAL	8.649,60	8.649,60					8.649,60

RESUMEN DE PAGOS

	IMPORTE (Euros)			
	PROPUESTO	FEADER (Eje 2)	MAPA	CAPADR
PROPUESTO	8.649,60	7.352,16	848,53	448,91

RECINTOS PROPUESTOS

REF.	REFERENCIA SIGPAC	CULTIVO DESCRIPCIÓN CULTIVO	S/R	G.PAGO	PEND. MEDIA (€2)	SUP. DEC. ADMISIBLE (ha)	SUP. COMPROM. (ha)	SUP. AJUSTADA COMPROM. (1) (ha)	SUP. CONV. SIGPAC (ha)	SUP. CERTIE (ha)	SUP. CAMPO (ha)	SUP. CAMPO DETER. CULT. DECLARADO (ha)	SUP. DEC. REDUCIDA (ha)	SUP. PROPUESTA (ha)
-1590034	18-167-003-00148-001	104090 ALMENDROS-FILIPO CEO	S	432	2,90	0,33	0,33	0,33		0,33			0,33	0,33
4618648	18-167-003-00387-001	104020 ALMENDROS-GUARA	S	432	2,50	0,78	0,78	0,78		0,78			0,78	0,78
4618649	18-167-003-00153-001	104020 ALMENDROS-GUARA	S	432	2,40	1,14	1,14	1,14		1,14			1,14	1,14
4618653	18-167-003-00146-001	104020 ALMENDROS-GUARA	S	432	2,00	2,86	2,85	2,85		2,85			2,85	2,85
1700000005813860	18-167-002-00070-001	104026 ALMENDROS-MARTA	S	432	7,30	2,69	2,69	2,69		2,69			2,69	2,69
1700000005813861	18-167-002-00091-001	104090 ALMENDROS-FILIPO CEO	S	432	10,90	0,90	0,90	0,90		0,90			0,90	0,90
1700000005813862	18-167-002-00076-001	104090 ALMENDROS-FILIPO CEO	S	432	15,80	1,33	1,33	1,33		1,33			1,33	1,33
1700000005813864	18-167-002-00277-001	104090 ALMENDROS-FILIPO CEO	S	432	21,70	0,51	0,51	0,51		0,51			0,51	0,51
1700000005813865	18-167-003-00092-001	104026 ALMENDROS-MARTA	S	432	2,70	0,28	0,28	0,28		0,28			0,28	0,28
1700000005813866	18-167-002-00095-001	104026 ALMENDROS-MARTA	S	432	3,90	1,39	1,39	1,39		1,39			1,39	1,39
1700000005813867	18-167-003-00090-001	104026 ALMENDROS-MARTA	S	432	3,70	0,51	0,51	0,51		0,51			0,51	0,51
1700000005813868	18-167-024-00243-001	104057 ALMENDROS-AVIJOR	S	432	2,60	0,58	0,58	0,58		0,58			0,58	0,58
1700000005813869	18-167-003-00071-001	104026 ALMENDROS-MARTA	S	432	2,80	0,72	0,72	0,72		0,72			0,72	0,72
1700000005813870	18-167-003-00542-001	104026 ALMENDROS-MARTA	S	432	3,00	0,16	0,16	0,16		0,16			0,16	0,16
1700000005813871	18-167-002-00277-006	104090 ALMENDROS-FILIPO CEO	S	432	12,40	1,28	1,28	1,28		1,28			1,28	1,28
1700000005813872	18-167-003-00148-001	104090 ALMENDROS-FILIPO CEO	S	432	2,90	1,48	1,48	1,48		1,48			1,48	1,48
1700000005813875	18-167-003-00145-001	104020 ALMENDROS-GUARA	S	432	2,30	4,89	2,91	2,91		2,91			2,91	2,91
1700000005813876	18-167-003-00145-002	104020 ALMENDROS-GUARA	S	432	2,30	0,46	0,24	0,24		0,24			0,24	0,24
1700000005813880	18-167-003-00219-001	104020 ALMENDROS-GUARA	S	432	2,70	1,88	1,88	1,88		1,88			1,88	1,88
1700000005813882	18-167-003-00555-001	104026 ALMENDROS-MARTA	S	432	3,60	1,58	1,58	1,58		1,58			1,58	1,58
1700000005813883	18-167-003-00463-001	104020 ALMENDROS-GUARA	S	432	7,10	0,30	0,30	0,30		0,30			0,30	0,30
1700000005813884	18-167-003-00165-001	104020 ALMENDROS-GUARA	S	432	4,10	6,59	6,59	6,59		6,59			6,59	6,59
1700000005813885	18-167-026-00007-001	104020 ALMENDROS-GUARA	S	432	5,30	1,86	1,83	1,83		1,84			1,83	1,83
1700000005813886	18-167-003-00418-001	104020 ALMENDROS-GUARA	S	432	5,00	1,52	1,52	1,52		1,52			1,52	1,52
1700000005813887	18-167-003-00420-001	104020 ALMENDROS-GUARA	S	432	5,10	0,84	0,84	0,84		0,84			0,84	0,84
1700000005813888	18-167-003-00276-001	104026 ALMENDROS-MARTA	S	432	2,10	1,46	1,46	1,46		1,46			1,46	1,46
1700000005813889	18-167-003-00510-002	104026 ALMENDROS-MARTA	S	432	7,40	2,60	2,60	2,60		2,60			2,60	2,60
1700000005813890	18-167-003-00408-001	104026 ALMENDROS-MARTA	S	432	2,60	2,15	2,15	2,15		2,15			2,15	2,15
1700000005813891	18-167-003-00432-003	104020 ALMENDROS-GUARA	S	432	3,90	1,83	1,83	1,83		1,83			1,83	1,83
1700000005813892	18-167-003-00535-001	104020 ALMENDROS-GUARA	S	432	2,90	2,88	2,88	2,88		2,88			2,88	2,88
1700000005813893	18-167-005-00244-004	104057 ALMENDROS-AVIJOR	S	432	1,30	0,27	0,27	0,27		0,27			0,27	0,27
1700000005813898	18-167-005-00244-003	104057 ALMENDROS-AVIJOR	S	432	1,30	2,63	2,63	2,63		2,63			2,63	2,63
1700000005813899	18-167-003-00518-001	104020 ALMENDROS-GUARA	S	432	3,60	6,06	6,06	6,06		6,06			6,06	6,06
1700000005813901	18-167-026-00008-012	104020 ALMENDROS-GUARA	S	432	5,20	0,09	0,09	0,09		0,09			0,09	0,09
1700000005813902	18-167-026-00261-002	104020 ALMENDROS-GUARA	S	432	7,60	3,78	3,78	3,78		3,78			3,78	3,78
1700000005813903	18-167-003-00517-001	104026 ALMENDROS-MARTA	S	432	4,00	1,26	1,26	1,26		1,26			1,26	1,26

(1) Superficie declarada admisible ajustada con la superficie comprometida.
 (2) Factor de penalización valorando el alcance para el tipo de compromiso.

Puede verificar la integridad de una copia de este documento mediante la lectura del código QR adjunto o mediante el acceso a la dirección <https://ws050.juntadeandalucia.es/verificarFirma> indicando el código de VERIFICACIÓN

FIRMADO POR	JUAN JOSE SOLER GARCIA	FECHA	03/07/2024	
	ROCIO GUIJARRO MILLAN			
VERIFICACIÓN	Pk2jm6MP8Q4FQJJZRRTHBNBMA26B8	PÁGINA	985/3256	



INCIDENCIAS

INCIDENCIA DESCRIPCIÓN

4272 Verifica que las líneas de declaración de las Solicitudes Únicas no tienen solapes con la capa de Retroactividad Gráfica (ambas de la misma campaña) a nivel de expediente/línea de declaración gráfica de la solicitud.
Ref:170000005813885 Recinto:18-167-026-00007-00001 Cultivo: - Agregado de la referencia del recinto.:0 Zona de la referencia del recinto.:0 Superficie solapada.:0,03 Id. Incid.:95940308

(1) Superficie declarada admisible ajustada con la superficie comprometida.
(2) Factor de penalización valorando el alcance para el tipo de compromiso.

Puede verificar la integridad de una copia de este documento mediante la lectura del código QR adjunto o mediante el acceso a la dirección <https://ws050.juntadeandalucia.es/verificarFirma> indicando el código de VERIFICACIÓN

FIRMADO POR	JUAN JOSE SOLER GARCIA	FECHA	03/07/2024	
	ROCIO GUIJARRO MILLAN			
VERIFICACIÓN	Pk2jm6MP8Q4FQJJZRRTHBNMQA26B8	PÁGINA	986/3256	



APELLIDOS Y NOMBRE / RAZÓN SOCIAL

GARCIA RODRIGUEZ ANGUSTIAS

NIF

****5769*

EXPEDIENTE

1098146

ANUALIDAD DE PAGO

1ª

IMPORTE POR ANUALIDAD

	2023	2024	2025	2026	2027
IMPORTE MÁXIMO SUBVENCIONABLE	2.248,90 €	2.248,90 €	2.248,90 €	2.248,90 €	2.248,90 €
IMPORTE MEDIO DE TRANSFERENCIA (€/ha)	216,24 €	216,24 €	216,24 €	216,24 €	216,24 €

RESUMEN DE UNIDADES

Cód	GRUPO DE PAGO	Sup. Dec. Admisible (ha)	Sup. Comprometida (ha)	Sup. ajustada compromiso (1) (ha)	% sobredec.	Sup. Propuesta (ha)	Importe Declarado	Importe Topado	Importe Propuesto	Importe tras sobredec.
432	FRUTALES SECANO	10,40		10,40	0,00	10,40	2.248,90	2.248,90	2.248,90	2.248,90
TOTAL		10,40	10,40	10,40		10,40	2.248,90	2.248,90	2.248,90	2.248,90

APLICACIÓN DE REDUCCIONES Y PENALIZACIONES

GRUPO DE PAGO	Importe Calculado	Importe prereduc.	Criterios de subvencionabilidad y compromisos	Presentación tardía	Omisión declaración	Condicionalidad	IMPORTE (Euros) PROPUESTO
FRUTALES SECANO	2.248,90	2.248,90	0,00	0,00	0,00	0,00	2.248,90
TOTAL	2.248,90	2.248,90					2.248,90

RESUMEN DE PAGOS

	IMPORTE (Euros)			
	PROPUESTO	FEADER (Eje 2)	MAPA	CAPADR
PROPUESTO	2.248,90	1.911,57	220,62	116,71

RECINTOS PROPUESTOS

REF.	REFERENCIA SIGPAC	CULTIVO	DESCRIPCIÓN CULTIVO	S/R	G.PAGO	PEND. MEDIA (%)	SUP. DEC. ADMISIBLE (ha)	SUP. COMPROM. (ha)	SUP. AJUSTADA COMPR.(1) (ha)	SUP. CONV. SIGPAC (ha)	SUP. CERTIE. (ha)	SUP. CAMPO (ha)	SUP. CAMPO DETER. CULT. DECLARADO (ha)	SUP. DEC. REDUCIDA (ha)	SUP. PROPUESTA (ha)
1700000004964986	18-087-009-00219-001	104020	ALMENDROS-GUARA	S	432	11,40	3,93	3,93	3,93		3,93			3,93	3,93
1700000004964987	18-087-009-00220-001	104020	ALMENDROS-GUARA	S	432	13,20	2,91	2,91	2,91		2,91			2,91	2,91
1700000004964988	18-087-009-00294-001	104020	ALMENDROS-GUARA	S	432	14,70	1,91	1,91	1,91		1,91			1,91	1,91
1700000004964989	18-087-008-00074-002	104020	ALMENDROS-GUARA	S	432	6,80	1,65	1,65	1,65		1,65			1,65	1,65

(1) Superficie declarada admisible ajustada con la superficie comprometida.
(2) Factor de penalización valorando el alcance para el tipo de compromiso.

Puede verificar la integridad de una copia de este documento mediante la lectura del código QR adjunto o mediante el acceso a la dirección <https://ws050.juntadeandalucia.es/verificarFirma> indicando el código de VERIFICACIÓN

FIRMADO POR	JUAN JOSE SOLER GARCIA	FECHA	03/07/2024	
	ROCIO GUIJARRO MILLAN			
VERIFICACIÓN	Pk2jm6MP8Q4FQJJZRRTHBNMQA26B8	PÁGINA	987/3256	



APELLIDOS Y NOMBRE / RAZÓN SOCIAL

GARCIA RODRIGUEZ CARMEN

NIF

****2021*

EXPEDIENTE

1261227

ANUALIDAD DE PAGO

1ª

IMPORTE POR ANUALIDAD

	2023	2024	2025	2026	2027
IMPORTE MÁXIMO SUBVENCIONABLE	1.974,27 €	1.974,27 €	1.974,27 €	1.974,27 €	1.974,27 €
IMPORTE MEDIO DE TRANSFERENCIA (€/ha)	216,24 €	216,24 €	216,24 €	216,24 €	216,24 €

RESUMEN DE UNIDADES

Cód	GRUPO DE PAGO	Sup. Dec. Admisible (ha)	Sup. Comprometida (ha)	Sup. ajustada compromiso (I) (ha)	% sobredec.	Sup. Propuesta (ha)	Importe Declarado	Importe Topado	Importe Propuesto	Importe tras sobredec.
432	FRUTALES SECANO	9,13		9,13	0,00	9,13	1.974,27	1.974,27	1.974,27	1.974,27
TOTAL		9,13	9,13	9,13		9,13	1.974,27	1.974,27	1.974,27	1.974,27

APLICACIÓN DE REDUCCIONES Y PENALIZACIONES

GRUPO DE PAGO	Importe Calculado	Importe prereduc.	Criterios de subvencionabilidad y compromisos	Presentación tardía	Omisión declaración	Condicionalidad	IMPORTE (Euros) PROPUESTO
FRUTALES SECANO	1.974,27	1.974,27	0,00	0,00	0,00	0,00	1.974,27
TOTAL	1.974,27	1.974,27					1.974,27

RESUMEN DE PAGOS

	IMPORTE (Euros)			
	PROPUESTO	FEADER (Eje 2)	MAPA	CAPADR
PROPUESTO	1.974,27	1.678,13	193,68	102,46

RECINTOS PROPUESTOS

REF.	REFERENCIA SIGPAC	CULTIVO	DESCRIPCIÓN CULTIVO	S/R	G.PAGO	PEND. MEDIA (%)	SUP. DEC. ADMISIBLE (ha)	SUP. COMPROM. (ha)	SUP. AJUSTADA COMPR.(I) (ha)	SUP. CONV. SIGPAC (ha)	SUP. CERTIE (ha)	SUP. CAMPO (ha)	SUP. CAMPO DETER. CULT. DECLARADO (ha)	SUP. DEC. REDUCIDA (ha)	SUP. PROPUESTA (ha)
-1070546	18-100-016-00053-001	104007	ALMENDROS-COMUNA	S	432	3,30	5,61	5,61	5,61					5,61	5,61
1700000003562905	18-100-016-00037-001	104010	ALMENDROS-DESMAYO ROJO	S	432	5,00	2,29	2,29	2,29					2,29	2,29
1700000003562906	18-100-016-00045-001	104010	ALMENDROS-DESMAYO ROJO	S	432	5,10	1,23	1,23	1,23					1,23	1,23

(1) Superficie declarada admisible ajustada con la superficie comprometida.

(2) Factor de penalización valorando el alcance para el tipo de compromiso.

Puede verificar la integridad de una copia de este documento mediante la lectura del código QR adjunto o mediante el acceso a la dirección <https://ws050.juntadeandalucia.es/verificarFirma> indicando el código de VERIFICACIÓN

FIRMADO POR	JUAN JOSE SOLER GARCIA	FECHA	03/07/2024	
	ROCIO GUIJARRO MILLAN			
VERIFICACIÓN	Pk2jm6MP8Q4FQJJZRRTHBNMQA26B8	PÁGINA	988/3256	



APELLIDOS Y NOMBRE / RAZÓN SOCIAL

GARCIA RODRIGUEZ CAYETANO

NIF
****6891*

EXPEDIENTE
1191943

ANUALIDAD DE PAGO
1ª

IMPORTE POR ANUALIDAD

	2023	2024	2025	2026	2027
IMPORTE MÁXIMO SUBVENCIONABLE	5.126,50 €	5.126,50 €	5.126,50 €	5.126,50 €	5.126,50 €
IMPORTE MEDIO DE TRANSFERENCIA (€/ha)	277,11 €	277,11 €	277,11 €	277,11 €	277,11 €

RESUMEN DE UNIDADES

Cód	GRUPO DE PAGO	Sup. Dec. Admisible (ha)	Sup. Comprometida (ha)	Sup. ajustada compromiso (I) (ha)	% sobredec.	Sup. Propuesta (ha)	Importe Declarado	Importe Topado	Importe Propuesto	Importe tras sobredec.
432	FRUTALES SECANO	10,06		10,06	0,00	10,06	2.175,37	2.175,37	2.175,37	2.175,37
433	FRUTALES REGADÍO	8,44		8,44	0,00	8,44	2.951,13	2.951,13	2.951,13	2.951,13
TOTAL		18,50	18,50	18,50		18,50	5.126,50	5.126,50	5.126,50	5.126,50

APLICACIÓN DE REDUCCIONES Y PENALIZACIONES

GRUPO DE PAGO	Importe Calculado	Importe prereduc.	Criterios de subvencionabilidad y compromisos		Presentación tardía	Omisión declaración	Condicionalidad	IMPORTE (Euros)	
			PROPUESTO	MAPA				FEADER (Eje 2)	CAPADR
FRUTALES REGADÍO	2.951,13	2.951,13	0,00	0,00	0,00	0,00	0,00	2.951,13	
FRUTALES SECANO	2.175,37	2.175,37	0,00	0,00	0,00	0,00	0,00	2.175,37	
TOTAL	5.126,50	5.126,50						5.126,50	

RESUMEN DE PAGOS

PROPUESTO	IMPORTE (Euros)			
	PROPUESTO	FEADER (Eje 2)	MAPA	CAPADR
PROPUESTO	5.126,50	4.357,52	502,91	266,07

RECINTOS PROPUESTOS

REF.	REFERENCIA SIGPAC	CULTIVO DESCRIPCIÓN CULTIVO	S/R G.PAGO	PEND. MEDIA (%)	SUP. DEC. ADMISIBLE (ha)	SUP. COMPROM. (ha)	SUP. AJUSTADA COMPR.(I) (ha)	SUP. CONV. SIGPAC (ha)	SUP. CERTIF. (ha)	SUP. CAMPO (ha)	SUP. CAMPO DETER. CULT. DECLARADO (ha)	SUP. DEC. REDUCIDA (ha)	SUP. PROPUESTA (ha)
170000007211901	18-099-010-00105-001	104008 ALMENDROS-CONSTANTI	S	432	3,00	1,98	1,98	1,98	1,98	1,98	1,98	1,98	1,98
170000007211904	18-099-002-00055-001	104013 ALMENDROS-FERRADUEL	S	432	2,00	2,09	2,09	2,09	2,09	2,09	2,09	2,09	2,09
170000007211906	18-099-008-00011-001	104008 ALMENDROS-CONSTANTI	S	432	2,30	4,09	4,09	4,09	4,09	4,09	4,09	4,09	4,09
170000007211908	18-099-002-00051-001	104013 ALMENDROS-FERRADUEL	S	432	2,20	1,90	1,90	1,90	1,90	1,90	1,90	1,90	1,90
170000007211902	18-099-005-00003-001	104008 ALMENDROS-CONSTANTI	R	433	2,20	1,07	1,07	1,07	1,07	1,07	1,07	1,07	1,07
170000007211903	18-099-005-00009-001	104008 ALMENDROS-CONSTANTI	R	433	2,10	3,82	3,82	3,82	3,82	3,82	3,82	3,82	3,82
170000007211909	18-099-006-00059-001	104008 ALMENDROS-CONSTANTI	R	433	1,90	1,13	1,13	1,13	1,13	1,13	1,13	1,13	1,13
170000007211910	18-099-006-00133-002	104008 ALMENDROS-CONSTANTI	R	433	2,70	2,42	2,42	2,42	2,42	2,42	2,42	2,42	2,42

(1) Superficie declarada admisible ajustada con la superficie comprometida.
(2) Factor de penalización valorando el alcance para el tipo de compromiso.

Puede verificar la integridad de una copia de este documento mediante la lectura del código QR adjunto o mediante el acceso a la dirección <https://ws050.juntadeandalucia.es/verificarFirma> indicando el código de VERIFICACIÓN

FIRMADO POR	JUAN JOSE SOLER GARCIA	FECHA	03/07/2024	
	ROCIO GUIJARRO MILLAN			
VERIFICACIÓN	Pk2jm6MP8Q4FQJJZRRTHBNMQA26B8	PÁGINA	989/3256	



APELLIDOS Y NOMBRE / RAZÓN SOCIAL

GARCIA RODRIGUEZ FERMIN RAMON

NIF

***2854*

EXPEDIENTE

1197153

ANUALIDAD DE PAGO

1ª

IMPORTE POR ANUALIDAD

	2023	2024	2025	2026	2027
IMPORTE MÁXIMO SUBVENCIONABLE	3.812,70 €	3.812,70 €	3.812,70 €	3.812,70 €	3.812,70 €
IMPORTE MEDIO DE TRANSFERENCIA (€/ha)	247,90 €	247,90 €	247,90 €	247,90 €	247,90 €

RESUMEN DE UNIDADES

Cód	GRUPO DE PAGO	Sup. Dec. Admisible (ha)	Sup. Comprometida (ha)	Sup. ajustada compromiso (1) (ha)	% sobredec.	Sup. Propuesta (ha)	Importe Declarado	Importe Topado	Importe Propuesto	Importe tras sobredec.
429	OLIVAR	15,38		15,38	0,00	15,38	3.812,70	3.812,70	3.812,70	3.812,70
TOTAL		15,38	15,38	15,38		15,38	3.812,70	3.812,70	3.812,70	3.812,70

APLICACIÓN DE REDUCCIONES Y PENALIZACIONES

GRUPO DE PAGO	Importe Calculado	Importe prereduc.	Criterios de subvencionabilidad y compromisos	Presentación tardía	Omisión declaración	Condicionalidad	IMPORTE (Euros) PROPUESTO
OLIVAR	3.812,70	3.812,70	0,00	0,00	0,00	0,00	3.812,70
TOTAL	3.812,70	3.812,70					3.812,70

RESUMEN DE PAGOS

	IMPORTE (Euros)		
	PROPUESTO	FEADER (Eje 2)	MAPA
PROPUESTO	3.812,70	3.240,80	374,03
			CAPADR 197,87

RECINTOS PROPUESTOS

REF.	REFERENCIA SIGPAC	CULTIVO	DESCRIPCIÓN CULTIVO	S/R	G.PAGO	PEND. MEDIA (%)	SUP. DEC. ADMISIBLE (ha)	SUP. COMPROM. (ha)	SUP. AJUSTADA COMPR.(1) (ha)	SUP. CONV. SIGPAC (ha)	SUP. CERTIE. (ha)	SUP. CAMPO (ha)	SUP. CAMPO DETER. CULT. DECLARADO (ha)	SUP. DEC. REDUCIDA (ha)	SUP. PROPUESTA (ha)
1700000002992732	18-133-015-00116-002	101010	OLIVAR-PICUAL	S	429	18,60	5,80	5,80	5,80		5,85			5,80	5,80
1700000006596860	18-133-015-00106-001	101010	OLIVAR-PICUAL	S	429	17,00	3,81	3,81	3,81		3,81			3,81	3,81
1700000006596861	18-133-015-00164-004	101010	OLIVAR-PICUAL	S	429	17,10	0,01	0,01	0,01		0,01			0,01	0,01
1700000006596862	18-133-015-00116-025	101010	OLIVAR-PICUAL	S	429	24,80	0,04	0,04	0,04		0,04			0,04	0,04
1700000006596863	18-133-015-00119-001	101010	OLIVAR-PICUAL	S	429	22,90	5,71	5,71	5,71		5,71			5,71	5,71
1700000006596864	18-133-015-00120-003	101010	OLIVAR-PICUAL	S	429	27,40	0,01	0,01	0,01		0,01			0,01	0,01

(1) Superficie declarada admisible ajustada con la superficie comprometida.
 (2) Factor de penalización valorando el alcance para el tipo de compromiso.

Puede verificar la integridad de una copia de este documento mediante la lectura del código QR adjunto o mediante el acceso a la dirección https://ws050.juntadeandalucia.es/verificarFirma indicando el código de VERIFICACIÓN					
FIRMADO POR	JUAN JOSE SOLER GARCIA		FECHA		03/07/2024
	ROCIO GUIJARRO MILLAN				
VERIFICACIÓN	Pk2jm6MP8Q4FQJJZRRTHBNMQA26B8		PÁGINA		990/3256



APELLIDOS Y NOMBRE / RAZÓN SOCIAL
GARCIA RODRIGUEZ ISMAEL JOSE

NIF
***3588*

EXPEDIENTE
1229207

ANUALIDAD DE PAGO
1ª

IMPORTE POR ANUALIDAD

	2023	2024	2025	2026	2027
IMPORTE MÁXIMO SUBVENCIONABLE	5.763,68 €	5.763,68 €	5.763,68 €	5.763,68 €	5.763,68 €
IMPORTE MEDIO DE TRANSFERENCIA (€/ha)	247,90 €	247,90 €	247,90 €	247,90 €	247,90 €

RESUMEN DE UNIDADES

Cód	GRUPO DE PAGO	Sup. Dec. Admisible (ha)	Sup. Comprometida (ha)	Sup. ajustada compromiso (I) (ha)	% sobredec.	Sup. Propuesta (ha)	Importe Declarado	Importe Topado	Importe Propuesto	Importe tras sobredec.
429	OLIVAR	23,72		23,25	0,00	23,25	5.763,68	5.763,68	5.763,68	5.763,68
TOTAL		23,72	23,25	23,25		23,25	5.763,68	5.763,68	5.763,68	5.763,68

APLICACIÓN DE REDUCCIONES Y PENALIZACIONES

GRUPO DE PAGO	Importe Calculado	Importe prereduc.	Criterios de subvencionabilidad y compromisos	Presentación tardía	Omisión declaración	Condicionalidad	IMPORTE (Euros) PROPUESTO
OLIVAR	5.763,68	5.763,68	0,00	0,00	0,00	0,00	5.763,68
TOTAL	5.763,68	5.763,68					5.763,68

RESUMEN DE PAGOS

	IMPORTE (Euros)			
	PROPUESTO	FEADER (Eje 2)	MAPA	CAPADR
PROPUESTO	5.763,68	4.899,13	565,42	299,13

RECINTOS PROPUESTOS

REF.	REFERENCIA SIGPAC	CULTIVO	DESCRIPCIÓN CULTIVO	S/R	G.PAGO	PEND. MEDIA (%)	SUP. DEC. ADMISIBLE (ha)	SUP. COMPROM. (ha)	SUP. AJUSTADA COMPROM. (I) (ha)	SUP. CONV. SIGPAC (ha)	SUP. CERTIE. (ha)	SUP. CAMPO (ha)	SUP. CAMPO DETER. CULT. DECLARADO (ha)	SUP. DEC. REDUCIDA (ha)	SUP. PROPUESTA (ha)
-1619272	18-133-014-00111-001	101010	OLIVAR-PICUAL	S	429	20,40	1,72	1,67	1,67		1,67			1,67	1,67
-811062	18-133-014-00111-001	101010	OLIVAR-PICUAL	S	429	20,40	13,37	12,95	12,95		12,95			12,95	12,95
1700000002992730	18-133-015-00111-001	101010	OLIVAR-PICUAL	S	429	16,80	3,03	3,03	3,03		3,03			3,03	3,03
1700000002992732	18-133-015-00116-002	101010	OLIVAR-PICUAL	S	429	18,60	2,38	2,38	2,38		2,39			2,38	2,38
1700000002992733	18-133-015-00125-002	101010	OLIVAR-PICUAL	S	429	27,10	0,43	0,43	0,43		0,43			0,43	0,43
1700000002992734	18-133-015-00116-006	101010	OLIVAR-PICUAL	S	429	31,40	2,75	2,75	2,75		2,75			2,75	2,75
1700000002992735	18-133-015-00127-001	101010	OLIVAR-PICUAL	S	429	33,00	0,04	0,04	0,04		0,04			0,04	0,04

(1) Superficie declarada admisible ajustada con la superficie comprometida.
(2) Factor de penalización valorando el alcance para el tipo de compromiso.

Puede verificar la integridad de una copia de este documento mediante la lectura del código QR adjunto o mediante el acceso a la dirección <https://ws050.juntadeandalucia.es/verificarFirma> indicando el código de VERIFICACIÓN

FIRMADO POR	JUAN JOSE SOLER GARCIA	FECHA	03/07/2024	
	ROCIO GUIJARRO MILLAN			
VERIFICACIÓN	Pk2jm6MP8Q4FQJJZRRTHBNMQA26B8	PÁGINA	991/3256	



APELLIDOS Y NOMBRE / RAZÓN SOCIAL

GARCIA RODRIGUEZ MANUEL

NIF
***6949*

EXPEDIENTE
1183687

ANUALIDAD DE PAGO
1ª

IMPORTE POR ANUALIDAD

	2023	2024	2025	2026	2027
IMPORTE MÁXIMO SUBVENCIONABLE	1.879,13 €	1.879,13 €	1.879,13 €	1.879,13 €	1.879,13 €
IMPORTE MEDIO DE TRANSFERENCIA (€/ha)	216,24 €	216,24 €	216,24 €	216,24 €	216,24 €

RESUMEN DE UNIDADES

Cód	GRUPO DE PAGO	Sup. Dec. Admisible (ha)	Sup. Comprometida (ha)	Sup. ajustada compromiso (I) (ha)	% sobredec.	Sup. Propuesta (ha)	Importe Declarado	Importe Topado	Importe Propuesto	Importe tras sobredec.
432	FRUTALES SECANO	8,69		8,69	0,00	8,69	1.879,13	1.879,13	1.879,13	1.879,13
TOTAL		8,69	8,69	8,69		8,69	1.879,13	1.879,13	1.879,13	1.879,13

APLICACIÓN DE REDUCCIONES Y PENALIZACIONES

GRUPO DE PAGO	Importe Calculado	Importe prereduc.	Criterios de subvencionabilidad y compromisos	Presentación tardía	Omisión declaración	Condicionalidad	IMPORTE (Euros) PROPUESTO
FRUTALES SECANO	1.879,13	1.879,13	0,00	0,00	0,00	0,00	1.879,13
TOTAL	1.879,13	1.879,13					1.879,13

RESUMEN DE PAGOS

	IMPORTE (Euros)		
	PROPUESTO	FEADER (Eje 2)	MAPA CAPADR
PROPUESTO	1.879,13	1.597,26	184,34 97,53

RECINTOS PROPUESTOS

REF.	REFERENCIA SIGPAC	CULTIVO	DESCRIPCIÓN CULTIVO	S/R	G.PAGO	PEND. MEDIA (%)	SUP. DEC. ADMISIBLE (ha)	SUP. COMPROM. (ha)	SUP. AJUSTADA COMPR.(I) (ha)	SUP. CONV. SIGPAC (ha)	SUP. CERTIE. (ha)	SUP. CAMPO (ha)	SUP. CAMPO DETER. CULT. DECLARADO (ha)	SUP. DEC. REDUCIDA (ha)	SUP. PROPUESTA (ha)
1700000004963185	18-087-008-00073-001	104020	ALMENDROS-GUARA	S	432	6,60	6,52	6,52	6,52		6,52			6,52	6,52
1700000004963186	18-087-008-00108-001	104020	ALMENDROS-GUARA	S	432	15,30	0,58	0,58	0,58		0,58			0,58	0,58
1700000004963187	18-087-008-09004-014	104020	ALMENDROS-GUARA	S	432	7,90	0,05	0,05	0,05		0,05			0,05	0,05
1700000004963188	18-087-009-00145-001	104020	ALMENDROS-GUARA	S	432	14,30	1,54	1,54	1,54		1,54			1,54	1,54

(1) Superficie declarada admisible ajustada con la superficie comprometida.
(2) Factor de penalización valorando el alcance para el tipo de compromiso.

Puede verificar la integridad de una copia de este documento mediante la lectura del código QR adjunto o mediante el acceso a la dirección <https://ws050.juntadeandalucia.es/verificarFirma> indicando el código de VERIFICACIÓN

FIRMADO POR	JUAN JOSE SOLER GARCIA	FECHA	03/07/2024	
	ROCIO GUIJARRO MILLAN			
VERIFICACIÓN	Pk2jm6MP8Q4FQJJZRRTHBNMQA26B8	PÁGINA	992/3256	



<u>APELLIDOS Y NOMBRE / RAZÓN SOCIAL</u>	<u>NIF</u>	<u>EXPEDIENTE</u>	<u>ANUALIDAD DE PAGO</u>		
GARCIA RODRIGUEZ MARIA ANTONIA	****2810*	1228257	1ª		
<u>IMPORTE POR ANUALIDAD</u>					
	2023	2024	2025	2026	2027
IMPORTE MÁXIMO SUBVENCIONABLE	6.984,57 €	6.984,57 €	6.984,57 €	6.984,57 €	6.984,57 €
IMPORTE MEDIO DE TRANSFERENCIA (€/ha)	202,39 €	202,39 €	202,39 €	202,39 €	202,39 €

<u>RESUMEN DE UNIDADES</u>										
<u>Cód</u>	<u>GRUPO DE PAGO</u>	<u>Sup. Dec. Admisible (ha)</u>	<u>Sup. Comprometida (ha)</u>	<u>Sup. ajustada compromiso (1) (ha)</u>	<u>% sobredec.</u>	<u>Sup. Propuesta (ha)</u>	<u>Importe Declarado</u>	<u>Importe Topado</u>	<u>Importe Propuesto</u>	<u>Importe tras sobredec.</u>
426	HERBÁCEOS	9,62		9,62	0,00	9,62	1.454,26	1.454,26	1.454,26	1.454,26
432	FRUTALES SECANO	23,78		23,78	0,00	23,78	5.142,19	5.142,19	5.142,19	5.142,19
433	FRUTALES REGADÍO	1,11		1,11	0,00	1,11	388,12	388,12	388,12	388,12
TOTAL		34,51	34,51	34,51		34,51	6.984,57	6.984,57	6.984,57	6.984,57

<u>APLICACIÓN DE REDUCCIONES Y PENALIZACIONES</u>										
<u>GRUPO DE PAGO</u>	<u>Importe Calculado</u>	<u>Importe prereduc.</u>	<u>Criterios de subvencionabilidad y compromisos</u>	<u>Presentación tardía</u>	<u>Omisión declaración</u>	<u>Condicionabilidad</u>	<u>IMPORTE (Euros) PROPUESTO</u>			
FRUTALES REGADÍO	388,12	388,12	0,00	0,00	1,00	0,00	384,24			
FRUTALES SECANO	5.142,19	5.142,19	0,00	0,00	1,00	0,00	5.090,77			
HERBÁCEOS	1.454,26	1.454,26	0,00	0,00	1,00	0,00	1.439,72			
TOTAL	6.984,57	6.984,57					6.914,73			

<u>RESUMEN DE PAGOS</u>				
<u>PROPUESTO</u>	<u>PROPUESTO</u>	<u>FEADER (Eje 2)</u>	<u>MAPA</u>	<u>CAPADR</u>
	6.914,73	5.877,51	678,33	358,89

<u>RECINTOS PROPUESTOS</u>													
<u>REF.</u>	<u>REFERENCIA SIGPAC</u>	<u>CULTIVO DESCRIPCIÓN CULTIVO</u>	<u>S/R G.PAGO</u>	<u>PEND. MEDIA (%)</u>	<u>SUP. DEC. ADMISIBLE (ha)</u>	<u>SUP. COMPROM. (ha)</u>	<u>SUP. AJUSTADA COMPROM. (1) (ha)</u>	<u>SUP. CONV. SIGPAC (ha)</u>	<u>SUP. CERTIE. (ha)</u>	<u>SUP. CAMPO (ha)</u>	<u>SUP. CAMPO DETER. CULT. DECLARADO (ha)</u>	<u>SUP. DEC. REDUCIDA (ha)</u>	<u>SUP. PROPUESTA (ha)</u>
170000006660043	18-099-010-00007-001	1000 TRIGO BLANDO-SIN VARIEDAD	S 426	3,40	3,77	3,77	3,77	3,77	3,78			3,77	3,77
170000006660044	18-099-005-00004-001	5000 CEBADA-SIN VARIEDAD	R 426	2,40	0,42	0,42	0,42	0,42	0,42			0,42	0,42
170000006660047	18-099-008-00017-001	5000 CEBADA-SIN VARIEDAD	S 426	2,80	2,65	2,65	2,65	2,65	2,65			2,65	2,65
170000006660048	18-099-008-00023-001	5000 CEBADA-SIN VARIEDAD	S 426	2,60	1,37	1,37	1,37	1,37	1,37			1,37	1,37
170000006660049	18-099-008-00024-002	40000 GUI SANTES-SIN VARIEDAD	S 426	2,70	0,22	0,22	0,22	0,22	0,22			0,22	0,22
170000006660050	18-099-008-00023-003	40000 GUI SANTES-SIN VARIEDAD	S 426	3,20	0,06	0,06	0,06	0,06	0,06			0,06	0,06
170000006660051	18-099-008-00024-001	40000 GUI SANTES-SIN VARIEDAD	S 426	2,70	1,13	1,13	1,13	1,13	1,13			1,13	1,13
-87970	18-099-010-00007-003	104020 ALMENDROS-GUARA	S 432	2,70	0,08	0,08	0,08	0,08	0,08			0,08	0,08
170000006660052	18-099-002-00071-001	104020 ALMENDROS-GUARA	S 432	3,00	0,60	0,60	0,60	0,60	0,60			0,60	0,60
170000006660053	18-099-002-00077-001	104020 ALMENDROS-GUARA	S 432	2,00	2,10	2,10	2,10	2,10	2,10			2,10	2,10
170000006660058	18-099-012-00024-001	104020 ALMENDROS-GUARA	S 432	21,20	1,12	1,12	1,12	1,12	1,12			1,12	1,12
170000006660060	18-099-012-00026-001	104020 ALMENDROS-GUARA	S 432	15,60	1,14	1,14	1,14	1,14	1,14			1,14	1,14
170000006660061	18-099-012-00028-001	104020 ALMENDROS-GUARA	S 432	8,10	6,96	6,96	6,96	6,96	6,96			6,96	6,96
170000006660062	18-099-012-00029-002	104020 ALMENDROS-GUARA	S 432	16,90	0,49	0,49	0,49	0,49	0,49			0,49	0,49
170000006660063	18-099-012-00029-003	104020 ALMENDROS-GUARA	S 432	3,60	0,03	0,03	0,03	0,03	0,03			0,03	0,03
170000006660064	18-099-012-00031-001	104020 ALMENDROS-GUARA	S 432	4,80	1,25	1,25	1,25	1,25	1,25			1,25	1,25
170000006660065	18-099-012-00032-001	104020 ALMENDROS-GUARA	S 432	8,20	2,68	2,68	2,68	2,68	2,68			2,68	2,68
170000006660066	18-099-012-00033-001	104020 ALMENDROS-GUARA	S 432	7,30	3,75	3,75	3,75	3,75	3,75			3,75	3,75
170000006660067	18-099-012-05022-001	104020 ALMENDROS-GUARA	S 432	23,00	0,06	0,06	0,06	0,06	0,06			0,06	0,06
170000006660068	18-099-012-00062-001	104020 ALMENDROS-GUARA	S 432	7,70	1,96	1,96	1,96	1,96	1,96			1,96	1,96
170000006660069	18-099-012-00059-001	104020 ALMENDROS-GUARA	S 432	8,80	1,56	1,56	1,56	1,56	1,56			1,56	1,56
170000006660054	18-099-005-00055-001	104020 ALMENDROS-GUARA	R 433	1,30	1,11	1,11	1,11	1,11	1,11			1,11	1,11

<u>INCIDENCIAS</u>	
<u>INCIDENCIA</u>	<u>DESCRIPCIÓN</u>
256	Solicitud con recintos no declarados en campaña actual con una reducción por omisión de superficie superior al 3% CÓDIGO PARA EL PORCENTAJE DE REDUCCIÓN POR OMISIÓN QUE CORRESPONDE A LA SOLICITUD:1

(1) Superficie declarada admisible ajustada con la superficie comprometida.
(2) Factor de penalización valorando el alcance para el tipo de compromiso.

Puede verificar la integridad de una copia de este documento mediante la lectura del código QR adjunto o mediante el acceso a la dirección https://ws050.juntadeandalucia.es/verificarFirma indicando el código de VERIFICACIÓN				
FIRMADO POR	JUAN JOSE SOLER GARCIA	FECHA	03/07/2024	
	ROCIO GUIJARRO MILLAN			
VERIFICACIÓN	Pk2jm6MP8Q4FQJJZRRTHBNMQA26B8	PÁGINA	993/3256	



APELLIDOS Y NOMBRE / RAZÓN SOCIAL

GARCIA RODRIGUEZ MARIA DEL CARMEN

NIF

***0792*

EXPEDIENTE

1183804

ANUALIDAD DE PAGO

1ª

IMPORTE POR ANUALIDAD

	2023	2024	2025	2026	2027
IMPORTE MÁXIMO SUBVENCIONABLE	3.111,69 €	3.111,69 €	3.111,69 €	3.111,69 €	3.111,69 €
IMPORTE MEDIO DE TRANSFERENCIA (€/ha)	216,24 €	216,24 €	216,24 €	216,24 €	216,24 €

RESUMEN DE UNIDADES

Cód	GRUPO DE PAGO	Sup. Dec. Admisible (ha)	Sup. Comprometida (ha)	Sup. ajustada compromiso (1) (ha)	% sobredec.	Sup. Propuesta (ha)	Importe Declarado	Importe Topado	Importe Propuesto	Importe tras sobredec.
432	FRUTALES SECANO	14,39		14,39	0,00	14,39	3.111,69	3.111,69	3.111,69	3.111,69
TOTAL		14,39	14,39	14,39		14,39	3.111,69	3.111,69	3.111,69	3.111,69

APLICACIÓN DE REDUCCIONES Y PENALIZACIONES

GRUPO DE PAGO	Importe Calculado	Importe prerreduc.	Criterios de subvencionabilidad y compromisos	Presentación tardía	Omisión declaración	Condicionalidad	IMPORTE (Euros) PROPUESTO
FRUTALES SECANO	3.111,69	3.111,69	0,00	0,00	0,00	0,00	3.111,69
TOTAL	3.111,69	3.111,69					3.111,69

RESUMEN DE PAGOS

	IMPORTE (Euros)			
	PROPUESTO	FEADER (Eje 2)	MAPA	CAPADR
PROPUESTO	3.111,69	2.644,94	305,26	161,49

RECINTOS PROPUESTOS

REF.	REFERENCIA SIGPAC	CULTIVO DESCRIPCIÓN CULTIVO	S/R G.PAGO	PEND. MEDIA (%)	SUP. DEC. ADMISIBLE (ha)	SUP. COMPROM. (ha)	SUP. AJUSTADA COMPROM. (1) (ha)	SUP. CONV. SIGPAC (ha)	SUP. CERTIE (ha)	SUP. CAMPO (ha)	SUP. CAMPO DETER. CULT. DECLARADO (ha)	SUP. DEC. REDUCIDA (ha)	SUP. PROPUESTA (ha)
170000005443801	18-087-008-00027-003	104020 ALMENDROS-GUARA	S 432	4,90	3,97	3,97	3,97		3,97			3,97	3,97
1700000005443802	18-087-008-00069-001	104020 ALMENDROS-GUARA	S 432	6,00	1,70	1,70	1,70		1,70			1,70	1,70
1700000005443803	18-087-008-00071-001	104020 ALMENDROS-GUARA	S 432	6,10	2,19	2,19	2,19		2,19			2,19	2,19
1700000005443804	18-087-008-00072-002	104020 ALMENDROS-GUARA	S 432	6,30	3,93	3,93	3,93		3,93			3,93	3,93
1700000005443805	18-087-008-09004-023	104020 ALMENDROS-GUARA	S 432	10,70	0,01	0,01	0,01		0,01			0,01	0,01
1700000005443806	18-087-008-09004-019	104020 ALMENDROS-GUARA	S 432	30,00	0,03	0,03	0,03		0,03			0,03	0,03
1700000005443807	18-087-008-00075-002	104020 ALMENDROS-GUARA	S 432	7,80	1,58	1,58	1,58		1,58			1,58	1,58
1700000005443808	18-087-009-00142-001	104020 ALMENDROS-GUARA	S 432	9,80	0,51	0,51	0,51		0,51			0,51	0,51
1700000005443809	18-087-009-00144-002	104020 ALMENDROS-GUARA	S 432	14,10	0,47	0,47	0,47		0,47			0,47	0,47

(1) Superficie declarada admisible ajustada con la superficie comprometida.
(2) Factor de penalización valorando el alcance para el tipo de compromiso.

Puede verificar la integridad de una copia de este documento mediante la lectura del código QR adjunto o mediante el acceso a la dirección <https://ws050.juntadeandalucia.es/verificarFirma> indicando el código de VERIFICACIÓN

FIRMADO POR	JUAN JOSE SOLER GARCIA	FECHA	03/07/2024	
	ROCIO GUIJARRO MILLAN			
VERIFICACIÓN	Pk2jm6MP8Q4FQJJZRRTHBNMQA26B8	PÁGINA	994/3256	



APELLIDOS Y NOMBRE / RAZÓN SOCIAL

GARCIA RODRIGUEZ SABAS

NIF
****1516*

EXPEDIENTE
1221597

ANUALIDAD DE PAGO
1ª

IMPORTE POR ANUALIDAD

	2023	2024	2025	2026	2027
IMPORTE MÁXIMO SUBVENCIONABLE	4.611,40 €	4.611,40 €	4.611,40 €	4.611,40 €	4.611,40 €
IMPORTE MEDIO DE TRANSFERENCIA (€/ha)	207,91 €	207,91 €	207,91 €	207,91 €	207,91 €

RESUMEN DE UNIDADES

Cód	GRUPO DE PAGO	Sup. Dec. Admisible (ha)	Sup. Comprometida (ha)	Sup. ajustada compromiso (I) (ha)	% sobredec.	Sup. Propuesta (ha)	Importe Declarado	Importe Topado	Importe Propuesto	Importe tras sobredec.
426	HERBÁCEOS	2,84		2,84	0,00	2,84	429,32	429,32	429,32	429,32
432	FRUTALES SECANO	19,38		19,34	0,00	19,34	4.182,08	4.182,08	4.182,08	4.182,08
TOTAL		22,22	22,18	22,18		22,18	4.611,40	4.611,40	4.611,40	4.611,40

APLICACIÓN DE REDUCCIONES Y PENALIZACIONES

GRUPO DE PAGO	Importe Calculado	Importe prereduc. y compromisos	Criterios de subvencionabilidad y compromisos	Presentación tardía	Omisión declaración	Condicionalidad	IMPORTE (Euros)
							PROPUESTO
FRUTALES SECANO	4.182,08	4.182,08	0,00	0,00	0,00	0,00	4.182,08
HERBÁCEOS	429,32	429,32	0,00	0,00	0,00	0,00	429,32
TOTAL	4.611,40	4.611,40					4.611,40

RESUMEN DE PAGOS

PROPUESTO	IMPORTE (Euros)			
	PROPUESTO	FEADER (Eje 2)	MAPA	CAPADR
PROPUESTO	4.611,40	3.919,69	452,38	239,33

RECINTOS PROPUESTOS

REF.	REFERENCIA SIGPAC	CULTIVO	DESCRIPCIÓN CULTIVO	S/R	G.PAGO	PEND. MEDIA (%)	SUP. DEC. ADMISIBLE (ha)	SUP. COMPROM. (ha)	SUP. AJUSTADA COMPR.(I) (ha)	SUP. CONV. SIGPAC (ha)	SUP. CERTIF. (ha)	SUP. CAMPO (ha)	SUP. CAMPO DETER. CULT. DECLARADO (ha)	SUP. DEC. REDUCIDA (ha)	SUP. PROPUESTA (ha)
1700000005467112	18-100-025-00058-002	5000	CEBADA-SIN VARIEDAD	R	426	5,80	0,49	0,49	0,49		0,49			0,49	0,49
1700000005467118	18-100-025-00104-001	1000	TRIGO BLANDO-SIN VARIEDAD	S	426	6,20	0,64	0,64	0,64		0,64			0,64	0,64
1700000005467119	18-100-025-00059-001	5000	CEBADA-SIN VARIEDAD	R	426	7,10	0,17	0,17	0,17		0,17			0,17	0,17
1700000005467120	18-100-025-00060-002	1000	TRIGO BLANDO-SIN VARIEDAD	R	426	4,40	0,24	0,24	0,24		0,24			0,24	0,24
1700000005467121	18-100-025-00061-001	1000	TRIGO BLANDO-SIN VARIEDAD	R	426	5,80	0,22	0,22	0,22		0,22			0,22	0,22
1700000005467123	18-100-025-00067-001	8000	AVENA-SIN VARIEDAD	S	426	12,40	0,24	0,24	0,24		0,24			0,24	0,24
1700000005467130	18-100-025-00045-001	5000	CEBADA-SIN VARIEDAD	R	426	7,50	0,31	0,31	0,31		0,31			0,31	0,31
1700000005467131	18-100-025-00045-002	1000	TRIGO BLANDO-SIN VARIEDAD	R	426	4,20	0,30	0,30	0,30		0,30			0,30	0,30
1700000005467132	18-100-025-00046-001	1000	TRIGO BLANDO-SIN VARIEDAD	R	426	9,40	0,23	0,23	0,23		0,23			0,23	0,23
-1541937	18-100-025-00098-001	104020	ALMENDROS-GUARA	S	432	10,10	0,21	0,21	0,21		0,21			0,21	0,21
1700000005467111	18-100-025-00029-006	104020	ALMENDROS-GUARA	S	432	13,40	3,64	3,64	3,64		4,17			3,64	3,64
1700000005467114	18-100-025-00106-006	104090	ALMENDROS-FILIPO CEO	S	432	8,30	1,92	1,92	1,92		1,92			1,92	1,92
1700000005467115	18-100-025-00107-002	104090	ALMENDROS-FILIPO CEO	S	432	8,40	1,35	1,35	1,35		1,35			1,35	1,35
1700000005467117	18-100-025-00089-006	104043	ALMENDROS-VAIRO	S	432	16,60	1,04	1,04	1,04		1,04			1,04	1,04
1700000005467124	18-100-025-00071-001	104043	ALMENDROS-VAIRO	S	432	10,80	2,14	2,14	2,14		2,14			2,14	2,14
1700000005467125	18-100-025-00090-002	104090	ALMENDROS-FILIPO CEO	S	432	6,60	1,74	1,74	1,74		1,74			1,74	1,74
1700000005467126	18-100-025-00089-002	104090	ALMENDROS-FILIPO CEO	S	432	9,50	1,59	1,55	1,55		1,55			1,55	1,55
1700000005467127	18-100-025-00098-001	104020	ALMENDROS-GUARA	S	432	10,10	1,70	1,70	1,70		1,70			1,70	1,70
1700000005467134	18-100-025-00102-001	104090	ALMENDROS-FILIPO CEO	S	432	10,10	0,67	0,67	0,67		0,67			0,67	0,67
1700000005467135	18-100-025-00079-003	104008	ALMENDROS-CONSTANTI	S	432	5,10	3,38	3,38	3,38		3,38			3,38	3,38

(1) Superficie declarada admisible ajustada con la superficie comprometida.
(2) Factor de penalización valorando el alcance para el tipo de compromiso.

Puede verificar la integridad de una copia de este documento mediante la lectura del código QR adjunto o mediante el acceso a la dirección <https://ws050.juntadeandalucia.es/verificarFirma> indicando el código de VERIFICACIÓN

FIRMADO POR	JUAN JOSE SOLER GARCIA	FECHA	03/07/2024	
	ROCIO GUIJARRO MILLAN			
VERIFICACIÓN	Pk2jm6MP8Q4FQJJZRRTHBNMQA26B8	PÁGINA	995/3256	



APELLIDOS Y NOMBRE / RAZÓN SOCIAL

GARCIA RODRIGUEZ SILVIA

NIF
***9139*

EXPEDIENTE
1275651

ANUALIDAD DE PAGO

1ª

IMPORTE POR ANUALIDAD

	2023	2024	2025	2026	2027
IMPORTE MÁXIMO SUBVENCIONABLE	968,76 €	968,76 €	968,76 €	968,76 €	968,76 €
IMPORTE MEDIO DE TRANSFERENCIA (€/ha)	216,24 €	216,24 €	216,24 €	216,24 €	216,24 €

RESUMEN DE UNIDADES

Cód	GRUPO DE PAGO	Sup. Dec. Admisible (ha)	Sup. Comprometida (ha)	Sup. ajustada compromiso (1) (ha)	% sobredec.	Sup. Propuesta (ha)	Importe Declarado	Importe Topado	Importe Propuesto	Importe tras sobredec.
432	FRUTALES SECANO	4,48		4,48	0,00	4,48	968,76	968,76	968,76	968,76
TOTAL		4,48	4,48	4,48		4,48	968,76	968,76	968,76	968,76

APLICACIÓN DE REDUCCIONES Y PENALIZACIONES

GRUPO DE PAGO	Importe Calculado	Importe prereduc.	Criterios de subvencionabilidad y compromisos	Presentación tardía	Omisión declaración	Condicionalidad	IMPORTE (Euros) PROPUESTO
FRUTALES SECANO	968,76	968,76	0,00	0,00	0,00	0,00	968,76
TOTAL	968,76	968,76					968,76

RESUMEN DE PAGOS

	IMPORTE (Euros)		
	PROPUESTO	FEADER (Eje 2)	MAPA
PROPUESTO	968,76	823,45	95,04
			CAPADR 50,27

RECINTOS PROPUESTOS

REF.	REFERENCIA SIGPAC	CULTIVO	DESCRIPCIÓN CULTIVO	S/R	G.PAGO	PEND. MEDIA (%)	SUP. DEC. ADMISIBLE (ha)	SUP. COMPROM. (ha)	SUP. AJUSTADA COMPR.(1) (ha)	SUP. CONV. SIGPAC (ha)	SUP. CERTIE. (ha)	SUP. CAMPO (ha)	SUP. CAMPO DETER. CULT. DECLARADO (ha)	SUP. DEC. REDUCIDA (ha)	SUP. PROPUESTA (ha)
170000006210065	18-100-008-00219-001	104024	ALMENDROS-MARCONA	S	432	4,00	4,48	4,48	4,48		4,48			4,48	4,48

INCIDENCIAS

INCIDENCIA DESCRIPCIÓN

100421 Recinto declarado por error para una operación de la 6503, que se ha corregido de oficio marcando la operación correcta, de acuerdo con la fecha de inscripción del recinto en la producción ecológica.
Ref:170000006210065 Recinto:18-100-008-00219-00001 Cultivo:104024 ALMENDROS-MARCONA Secano

(1) Superficie declarada admisible ajustada con la superficie comprometida.
(2) Factor de penalización valorando el alcance para el tipo de compromiso.

Puede verificar la integridad de una copia de este documento mediante la lectura del código QR adjunto o mediante el acceso a la dirección <https://ws050.juntadeandalucia.es/verificarFirma> indicando el código de VERIFICACIÓN

FIRMADO POR	JUAN JOSE SOLER GARCIA	FECHA	03/07/2024	
	ROCIO GUIJARRO MILLAN			
VERIFICACIÓN	Pk2jm6MP8Q4FQJJZRRTHBNMQA26B8	PÁGINA	996/3256	



APELLIDOS Y NOMBRE / RAZÓN SOCIAL
GARCIA RODRIGUEZ VIRTUDES

NIF
****5228*

EXPEDIENTE
1002334

ANUALIDAD DE PAGO
1ª

IMPORTE POR ANUALIDAD

	2023	2024	2025	2026	2027
IMPORTE MÁXIMO SUBVENCIONABLE	2.274,84 €	2.274,84 €	2.274,84 €	2.274,84 €	2.274,84 €
IMPORTE MEDIO DE TRANSFERENCIA (€/ha)	216,24 €	216,24 €	216,24 €	216,24 €	216,24 €

RESUMEN DE UNIDADES

Cód	GRUPO DE PAGO	Sup. Dec. Admisible (ha)	Sup. Comprometida (ha)	Sup. ajustada compromiso (1) (ha)	% sobredec.	Sup. Propuesta (ha)	Importe Declarado	Importe Topado	Importe Propuesto	Importe tras sobredec.
432	FRUTALES SECANO	10,52		10,52	0,00	10,52	2.274,84	2.274,84	2.274,84	2.274,84
TOTAL		10,52	10,52	10,52		10,52	2.274,84	2.274,84	2.274,84	2.274,84

APLICACIÓN DE REDUCCIONES Y PENALIZACIONES

GRUPO DE PAGO	Importe Calculado	Importe prereduc.	Criterios de subvencionabilidad y compromisos	Presentación tardía	Omisión declaración	Condicionalidad	IMPORTE (Euros) PROPUESTO
FRUTALES SECANO	2.274,84	2.274,84	0,00	0,00	0,00	0,00	2.274,84
TOTAL	2.274,84	2.274,84					2.274,84

RESUMEN DE PAGOS

	IMPORTE (Euros)		
	PROPUESTO	FEADER (Eje 2)	MAPA
PROPUESTO	2.274,84	1.933,61	223,16
			CAPADR 118,07

RECINTOS PROPUESTOS

REF.	REFERENCIA SIGPAC	CULTIVO DESCRIPCIÓN CULTIVO	S/R	G.PAGO	PEND. MEDIA (%)	SUP. DEC. ADMISIBLE (ha)	SUP. COMPROM. (ha)	SUP. AJUSTADA COMPROM. (1) (ha)	SUP. CONV. SIGPAC (ha)	SUP. CERTIE. (ha)	SUP. CAMPO (ha)	SUP. CAMPO DETER. CULT. DECLARADO (ha)	SUP. DEC. REDUCIDA (ha)	SUP. PROPUESTA (ha)
1700000002287605	18-087-006-00223-001	104024 ALMENDROS-MARCONA	S	432	6,30	0,38	0,38	0,38		0,38			0,38	0,38
1700000002287606	18-087-006-00224-001	104024 ALMENDROS-MARCONA	S	432	8,70	0,15	0,15	0,15		0,15			0,15	0,15
1700000002287607	18-087-006-00242-001	104024 ALMENDROS-MARCONA	S	432	6,50	1,57	1,57	1,57		1,57			1,57	1,57
1700000002287608	18-087-007-00241-001	104024 ALMENDROS-MARCONA	S	432	7,60	4,76	4,76	4,76		4,76			4,76	4,76
1700000002287609	18-087-007-00241-002	104024 ALMENDROS-MARCONA	S	432	9,10	2,08	2,08	2,08		2,08			2,08	2,08
1700000002287610	18-087-017-00498-001	104024 ALMENDROS-MARCONA	S	432	3,80	1,58	1,58	1,58		1,58			1,58	1,58

INCIDENCIAS

INCIDENCIA DESCRIPCIÓN

- 100421 Recinto declarado por error para una operación de la 6503, que se ha corregido de oficio marcando la operación correcta, de acuerdo con la fecha de inscripción del recinto en la producción ecológica.
 Ref:1700000002287605 Recinto:18-087-006-00223-00001 Cultivo:104024 ALMENDROS-MARCONA Secano
 Ref:1700000002287606 Recinto:18-087-006-00224-00001 Cultivo:104024 ALMENDROS-MARCONA Secano
 Ref:1700000002287607 Recinto:18-087-006-00242-00001 Cultivo:104024 ALMENDROS-MARCONA Secano
 Ref:1700000002287608 Recinto:18-087-007-00241-00001 Cultivo:104024 ALMENDROS-MARCONA Secano
 Ref:1700000002287609 Recinto:18-087-007-00241-00002 Cultivo:104024 ALMENDROS-MARCONA Secano
 Ref:1700000002287610 Recinto:18-087-017-00498-00001 Cultivo:104024 ALMENDROS-MARCONA Secano

(1) Superficie declarada admisible ajustada con la superficie comprometida.
 (2) Factor de penalización valorando el alcance para el tipo de compromiso.

Puede verificar la integridad de una copia de este documento mediante la lectura del código QR adjunto o mediante el acceso a la dirección https://ws050.juntadeandalucia.es/verificarFirma indicando el código de VERIFICACIÓN				
FIRMADO POR	JUAN JOSE SOLER GARCIA	FECHA	03/07/2024	
	ROCIO GUIJARRO MILLAN			
VERIFICACIÓN	Pk2jm6MP8Q4FQJJZRRTHBNMQA26B8	PÁGINA	997/3256	



APELLIDOS Y NOMBRE / RAZÓN SOCIAL

GARCIA ROSILLO LUCIA ALODIA

NIF
****1326*

EXPEDIENTE
1188257

ANUALIDAD DE PAGO

1ª

IMPORTE POR ANUALIDAD

	2023	2024	2025	2026	2027
IMPORTE MÁXIMO SUBVENCIONABLE	1.578,55 €	1.578,55 €	1.578,55 €	1.578,55 €	1.578,55 €
IMPORTE MEDIO DE TRANSFERENCIA (€/ha)	216,24 €	216,24 €	216,24 €	216,24 €	216,24 €

RESUMEN DE UNIDADES

Cód	GRUPO DE PAGO	Sup. Dec. Admisible (ha)	Sup. Comprometida (ha)	Sup. ajustada compromiso (I) (ha)	% sobredec.	Sup. Propuesta (ha)	Importe Declarado	Importe Topado	Importe Propuesto	Importe tras sobredec.
432	FRUTALES SECANO	7,30		7,30	0,00	7,30	1.578,55	1.578,55	1.578,55	1.578,55
TOTAL		7,30	7,30	7,30		7,30	1.578,55	1.578,55	1.578,55	1.578,55

APLICACIÓN DE REDUCCIONES Y PENALIZACIONES

GRUPO DE PAGO	Importe Calculado	Importe prereduc.	Criterios de subvencionabilidad y compromisos	Presentación tardía	Omisión declaración	Condicionalidad	IMPORTE (Euros) PROPUESTO
FRUTALES SECANO	1.578,55	1.578,55	0,00	0,00	0,00	0,00	1.578,55
TOTAL	1.578,55	1.578,55					1.578,55

RESUMEN DE PAGOS

	IMPORTE (Euros)			
	PROPUESTO	FEADER (Eje 2)	MAPA	CAPADR
PROPUESTO	1.578,55	1.341,77	154,86	81,92

RECINTOS PROPUESTOS

REF.	REFERENCIA SIGPAC	CULTIVO	DESCRIPCIÓN CULTIVO	S/R	G.PAGO	PEND. MEDIA (%)	SUP. DEC. ADMISIBLE (ha)	SUP. COMPROM. (ha)	SUP. AJUSTADA COMPR.(I) (ha)	SUP. CONV. SIGPAC (ha)	SUP. CERTIE (ha)	SUP. CAMPO (ha)	SUP. CAMPO DETER. CULT. DECLARADO (ha)	SUP. DEC. REDUCIDA (ha)	SUP. PROPUESTA (ha)
1700000006651864	18-167-001-00150-001	104022	ALMENDROS-LARGUETA	S	432	7,50	0,91	0,91	0,91		0,91			0,91	0,91
1700000006651865	18-167-020-00182-001	104020	ALMENDROS-GUARA	S	432	4,50	0,79	0,79	0,79		0,79			0,79	0,79
1700000006651866	18-167-021-00112-001	104057	ALMENDROS-AVIJOR	S	432	17,50	4,23	4,23	4,23		4,23			4,23	4,23
1700000006651867	18-167-024-00275-001	104012	ALMENDROS-FELISIA	S	432	3,60	0,80	0,80	0,80		0,80			0,80	0,80
1700000006651868	18-167-024-00181-001	104012	ALMENDROS-FELISIA	S	432	3,80	0,57	0,57	0,57		0,57			0,57	0,57

(1) Superficie declarada admisible ajustada con la superficie comprometida.
(2) Factor de penalización valorando el alcance para el tipo de compromiso.

Puede verificar la integridad de una copia de este documento mediante la lectura del código QR adjunto o mediante el acceso a la dirección <https://ws050.juntadeandalucia.es/verificarFirma> indicando el código de VERIFICACIÓN

FIRMADO POR	JUAN JOSE SOLER GARCIA	FECHA	03/07/2024	
	ROCIO GUIJARRO MILLAN			
VERIFICACIÓN	Pk2jm6MP8Q4FQJJZRRTHBNMQA26B8	PÁGINA	998/3256	



APELLIDOS Y NOMBRE / RAZÓN SOCIAL

GARCIA SALMERON ANTONIO

NIF
***3226*

EXPEDIENTE
1196147

ANUALIDAD DE PAGO
1ª

IMPORTE POR ANUALIDAD

	2023	2024	2025	2026	2027
IMPORTE MÁXIMO SUBVENCIONABLE	7.945,42 €	7.945,42 €	7.945,42 €	7.945,42 €	7.945,42 €
IMPORTE MEDIO DE TRANSFERENCIA (€/ha)	223,56 €	223,56 €	223,56 €	223,56 €	223,56 €

RESUMEN DE UNIDADES

Cód	GRUPO DE PAGO	Sup. Dec. Admisible (ha)	Sup. Comprometida (ha)	Sup. ajustada compromiso (1) (ha)	% sobredec.	Sup. Propuesta (ha)	Importe Declarado	Importe Topado	Importe Propuesto	Importe tras sobredec.
429	OLIVAR	8,30		8,22	0,00	8,22	2.037,74	2.037,74	2.037,74	2.037,74
432	FRUTALES SECANO	27,32		27,32	0,00	27,32	5.907,68	5.907,68	5.907,68	5.907,68
TOTAL		35,62	35,54	35,54		35,54	7.945,42	7.945,42	7.945,42	7.945,42

APLICACIÓN DE REDUCCIONES Y PENALIZACIONES

GRUPO DE PAGO	Importe Calculado	Importe prereduc.	Criterios de subvencionabilidad y compromisos	Presentación tardía	Omisión declaración	Condicionalidad	IMPORTE (Euros)
							PROPUESTO
FRUTALES SECANO	5.907,68	5.907,68	0,00	0,00	0,00	0,00	5.907,68
OLIVAR	2.037,74	2.037,74	0,00	0,00	0,00	0,00	2.037,74
TOTAL	7.945,42	7.945,42					7.945,42

RESUMEN DE PAGOS

PROPUESTO	IMPORTE (Euros)			
	PROPUESTO	FEADER (Eje 2)	MAPA	CAPADR
PROPUESTO	7.945,42	6.753,61	779,44	412,37

(1) Superficie declarada admisible ajustada con la superficie comprometida.
(2) Factor de penalización valorando el alcance para el tipo de compromiso.

Puede verificar la integridad de una copia de este documento mediante la lectura del código QR adjunto o mediante el acceso a la dirección <https://ws050.juntadeandalucia.es/verificarFirma> indicando el código de VERIFICACIÓN

FIRMADO POR	JUAN JOSE SOLER GARCIA	FECHA	03/07/2024	
	ROCIO GUIJARRO MILLAN			
VERIFICACIÓN	Pk2jm6MP8Q4FQJJZRRTHBNMQA26B8	PÁGINA	999/3256	



RECINTOS PROPUESTOS

REF.	REFERENCIA SIGPAC	CULTIVO DESCRIPCIÓN CULTIVO	S/R	G.PAGO	PEND. MEDIA (%)	SUP. DEC. ADMISIBLE (ha)	SUP. COMPROM. (ha)	SUP. AJUSTADA COMPR.(1) (ha)	SUP. CONV. SIGPAC (ha)	SUP. CERTIF. (ha)	SUP. CAMPO (ha)	SUP. CAMPO DETER. CULT. DECLARADO (ha)	SUP. DEC. REDUCIDA (ha)	SUP. PROPUESTA (ha)
170000005662646	18-087-015-00083-001	101010 OLIVAR-PICUAL	S	429	9,60	2,11	2,03	2,03		2,11			2,03	2,03
170000005662647	18-087-014-00262-001	101010 OLIVAR-PICUAL	S	429	7,90	3,44	3,44	3,44		3,44			3,44	3,44
170000005662649	18-087-015-00043-008	101010 OLIVAR-PICUAL	S	429	8,90	1,60	1,60	1,60		1,60			1,60	1,60
170000005662650	18-087-015-00043-006	101010 OLIVAR-PICUAL	S	429	9,60	1,15	1,15	1,15		1,15			1,15	1,15
4186124	18-087-015-00053-001	112004 NOGALES-COMUN	S	432	4,80	0,79	0,79	0,79		0,79			0,79	0,79
4186138	18-087-015-00061-002	112004 NOGALES-COMUN	S	432	4,60	0,18	0,18	0,18		0,18			0,18	0,18
4186144	18-087-016-00295-001	104024 ALMENDROS-MARCONA	S	432	5,60	0,37	0,37	0,37		0,37			0,37	0,37
170000005662652	18-087-002-00765-002	104042 ALMENDROS-TUONO	S	432	4,10	0,11	0,11	0,11		0,11			0,11	0,11
170000005662653	18-087-002-00347-001	104020 ALMENDROS-GUARA	S	432	7,00	0,53	0,53	0,53		0,53			0,53	0,53
170000005662654	18-087-002-00348-001	104020 ALMENDROS-GUARA	S	432	7,70	0,68	0,68	0,68		0,68			0,68	0,68
170000005662655	18-087-002-00215-001	104042 ALMENDROS-TUONO	S	432	5,70	0,14	0,14	0,14		0,14			0,14	0,14
170000005662656	18-087-002-00323-001	104013 ALMENDROS-FERRADUEL	S	432	5,80	3,87	3,87	3,87		3,87			3,87	3,87
170000005662657	18-087-014-00196-004	104020 ALMENDROS-GUARA	S	432	14,60	0,07	0,07	0,07		0,07			0,07	0,07
170000005662660	18-087-002-00764-001	104042 ALMENDROS-TUONO	S	432	5,20	1,29	1,29	1,29		1,29			1,29	1,29
170000005662661	18-087-003-00070-001	104042 ALMENDROS-TUONO	S	432	3,60	0,17	0,17	0,17		0,17			0,17	0,17
170000005662662	18-087-002-00200-001	104042 ALMENDROS-TUONO	S	432	7,60	0,17	0,17	0,17		0,17			0,17	0,17
170000005662663	18-087-002-00201-001	104042 ALMENDROS-TUONO	S	432	5,40	0,73	0,73	0,73		0,73			0,73	0,73
170000005662664	18-087-002-00021-001	104020 ALMENDROS-GUARA	S	432	5,80	0,76	0,76	0,76		0,76			0,76	0,76
170000005662665	18-087-002-00090-001	104020 ALMENDROS-GUARA	S	432	6,90	1,56	1,56	1,56		1,56			1,56	1,56
170000005662666	18-087-002-00213-001	104042 ALMENDROS-TUONO	S	432	4,90	0,35	0,35	0,35		0,35			0,35	0,35
170000005662667	18-087-002-00214-001	104042 ALMENDROS-TUONO	S	432	4,00	0,56	0,56	0,56		0,56			0,56	0,56
170000005662668	18-087-002-00206-001	104042 ALMENDROS-TUONO	S	432	6,60	1,11	1,11	1,11		1,11			1,11	1,11
170000005662669	18-087-002-00212-001	104042 ALMENDROS-TUONO	S	432	4,90	0,06	0,06	0,06		0,06			0,06	0,06
170000005662670	18-087-014-00254-001	104042 ALMENDROS-TUONO	S	432	7,50	0,49	0,49	0,49		0,49			0,49	0,49
170000005662674	18-087-015-00027-001	104024 ALMENDROS-MARCONA	S	432	8,30	2,28	2,28	2,28		2,28			2,28	2,28
170000005662675	18-087-015-00043-011	104024 ALMENDROS-MARCONA	S	432	10,70	0,32	0,32	0,32		0,32			0,32	0,32
170000005662676	18-087-015-00012-001	104020 ALMENDROS-GUARA	S	432	6,50	2,75	2,75	2,75		2,75			2,75	2,75
170000005662677	18-087-014-00258-001	104020 ALMENDROS-GUARA	S	432	9,40	1,58	1,58	1,58		1,58			1,58	1,58
170000005662678	18-087-014-00243-001	104020 ALMENDROS-GUARA	S	432	10,10	3,34	3,34	3,34		3,34			3,34	3,34
170000005662679	18-087-014-00198-001	104020 ALMENDROS-GUARA	S	432	20,40	0,86	0,86	0,86		0,86			0,86	0,86
170000005662680	18-087-014-00197-003	104020 ALMENDROS-GUARA	S	432	9,90	0,01	0,01	0,01		0,01			0,01	0,01
170000005662683	18-087-014-00253-012	104042 ALMENDROS-TUONO	S	432	11,10	0,03	0,03	0,03		0,03			0,03	0,03
170000005662685	18-087-015-00043-001	104024 ALMENDROS-MARCONA	S	432	10,50	1,33	1,33	1,33		1,38			1,33	1,33
170000005662686	18-087-015-00061-001	104024 ALMENDROS-MARCONA	S	432	5,70	0,17	0,17	0,17		0,17			0,17	0,17
170000005662688	18-087-016-00292-001	104024 ALMENDROS-MARCONA	S	432	10,50	0,23	0,23	0,23		0,93			0,23	0,23
170000005662689	18-087-015-00083-004	104024 ALMENDROS-MARCONA	S	432	9,70	0,43	0,43	0,43		0,43			0,43	0,43

INCIDENCIAS

INCIDENCIA DESCRIPCIÓN

- 4272 Verifica que las líneas de declaración de las Solicitudes Únicas no tienen solapes con la capa de Retroactividad Gráfica (ambas de la misma campaña) a nivel de expediente/línea de declaración gráfica de la solicitud.
Ref:170000005662646 Recinto:18-087-015-00083-00001 Cultivo: - Agregado de la referencia del recinto.:0 Zona de la referencia del recinto.:0 Superficie solapada.:0,08 Id. Incid.:95942504
- 100400 con cultivo, variedad, régimen de explotación o uso Sigpac no compatible con la operación solicitada (Anexo IV.I Cultivos y variedades elegibles para las Intervenciones. Orden de 28 de marzo de 2023).
Ref:170000005662637 Recinto:18-087-014-00255-00001 Cultivo:111011 CIRUELOS-ANGELENO Secano Uso:FY
Ref:170000005662638 Recinto:18-087-014-00256-00001 Cultivo:111011 CIRUELOS-ANGELENO Secano Uso:FY
Ref:170000005662640 Recinto:18-087-016-00293-00003 Cultivo:111011 CIRUELOS-ANGELENO Secano Uso:FY
Ref:170000005662641 Recinto:18-087-016-00294-00001 Cultivo:111011 CIRUELOS-ANGELENO Secano Uso:FY
Ref:4186146 Recinto:18-087-016-00295-00002 Cultivo:111011 CIRUELOS-ANGELENO Secano Uso:FY
Ref:-1572967 Recinto:18-087-016-80018-00003 Cultivo:111011 CIRUELOS-ANGELENO Secano Uso:FY
- 100402 Recinto solicitado no forma parte de ningún organismo de control autorizado para la producción ecológica en Andalucía o fecha de inscripción posterior al plazo establecido (Anexo I. Criterios de Subvencionabilidad. Orden 28 de marzo de 2023).
Ref:-1572958 Recinto:18-087-002-80023-00008 Cultivo:104020 ALMENDROS-GUARA Secano
Ref:-1572959 Recinto:18-087-014-00197-00001 Cultivo:104020 ALMENDROS-GUARA Secano
Ref:-1572961 Recinto:18-087-014-00253-00001 Cultivo:104024 ALMENDROS-MARCONA Secano
Ref:-1572962 Recinto:18-087-014-00253-00007 Cultivo:104042 ALMENDROS-TUONO Secano
Ref:-579431 Recinto:18-087-015-00043-00016 Cultivo:20000 BARBECHO TRADICIONAL-SIN VARIEDAD Secano
Ref:-1572968 Recinto:18-087-900-09601-00053 Cultivo:104020 ALMENDROS-GUARA Secano
Ref:-1572970 Recinto:18-087-900-09601-00063 Cultivo:104020 ALMENDROS-GUARA Secano
Ref:-1572971 Recinto:18-087-900-09601-00064 Cultivo:104020 ALMENDROS-GUARA Secano
Ref:-1572972 Recinto:18-087-900-09601-00065 Cultivo:104024 ALMENDROS-MARCONA Secano
Ref:-1572973 Recinto:18-087-900-09601-00071 Cultivo:104020 ALMENDROS-GUARA Secano
- 100406 Grupo de cultivo declarado en el recinto no coincide con el grupo de cultivo existente en el organismo de control autorizado para la producción ecológica en Andalucía (Anexo I. Criterios de Subvencionabilidad. Orden 28 de marzo de 2023).

(1) Superficie declarada admisible ajustada con la superficie comprometida.
(2) Factor de penalización valorando el alcance para el tipo de compromiso.

Puede verificar la integridad de una copia de este documento mediante la lectura del código QR adjunto o mediante el acceso a la dirección https://ws050.juntadeandalucia.es/verificarFirma indicando el código de VERIFICACIÓN					
FIRMADO POR	JUAN JOSE SOLER GARCIA		FECHA		03/07/2024
	ROCIO GUIJARRO MILLAN				
VERIFICACIÓN	Pk2jm6MP8Q4FQJJZRRTHBNMQA26B8		PÁGINA		1000/3256



INCIDENCIAS

INCIDENCIA DESCRIPCIÓN

- 100424 Ref:-579431 Recinto:18-087-015-00043-00016 Cultivo:20000 BARBECHO TRADICIONAL-SIN VARIEDAD Secano Grupo de SIPEA: PASTOS ASOCIADOS
 Solicita recinto que no está comprometido para la operación.
- Ref:-1572958 Recinto:18-087-002-80023-00008 Cultivo:104020 ALMENDROS-GUARA Secano
 Ref:-1572959 Recinto:18-087-014-00197-00001 Cultivo:104020 ALMENDROS-GUARA Secano
 Ref:-1572961 Recinto:18-087-014-00253-00001 Cultivo:104024 ALMENDROS-MARCONA Secano
 Ref:-1572962 Recinto:18-087-014-00253-00007 Cultivo:104042 ALMENDROS-TUONO Secano
 Ref:1700000005662644 Recinto:18-087-014-00254-00002 Cultivo:102000 VIÑEDO VINIFICACIÓN-SIN VARIEDAD Secano
 Ref:1700000005662637 Recinto:18-087-014-00255-00001 Cultivo:111011 CIRUELOS-ANGELENO Secano
 Ref:1700000005662645 Recinto:18-087-014-00255-00002 Cultivo:102000 VIÑEDO VINIFICACIÓN-SIN VARIEDAD Secano
 Ref:1700000005662638 Recinto:18-087-014-00256-00001 Cultivo:111011 CIRUELOS-ANGELENO Secano
 Ref:-579431 Recinto:18-087-015-00043-00016 Cultivo:20000 BARBECHO TRADICIONAL-SIN VARIEDAD Secano
 Ref:1700000005662640 Recinto:18-087-016-00293-00003 Cultivo:111011 CIRUELOS-ANGELENO Secano
 Ref:1700000005662641 Recinto:18-087-016-00294-00001 Cultivo:111011 CIRUELOS-ANGELENO Secano
 Ref:4186146 Recinto:18-087-016-00295-00002 Cultivo:111011 CIRUELOS-ANGELENO Secano
 Ref:-1572967 Recinto:18-087-016-80018-00003 Cultivo:111011 CIRUELOS-ANGELENO Secano
 Ref:-1572968 Recinto:18-087-900-09601-00053 Cultivo:104020 ALMENDROS-GUARA Secano
 Ref:-1572970 Recinto:18-087-900-09601-00063 Cultivo:104020 ALMENDROS-GUARA Secano
 Ref:-1572971 Recinto:18-087-900-09601-00064 Cultivo:104020 ALMENDROS-GUARA Secano
 Ref:-1572972 Recinto:18-087-900-09601-00065 Cultivo:104024 ALMENDROS-MARCONA Secano
 Ref:-1572973 Recinto:18-087-900-09601-00071 Cultivo:104020 ALMENDROS-GUARA Secano

(1) Superficie declarada admisible ajustada con la superficie comprometida.
 (2) Factor de penalización valorando el alcance para el tipo de compromiso.

Puede verificar la integridad de una copia de este documento mediante la lectura del código QR adjunto o mediante el acceso a la dirección <https://ws050.juntadeandalucia.es/verificarFirma> indicando el código de VERIFICACIÓN

FIRMADO POR	JUAN JOSE SOLER GARCIA	FECHA	03/07/2024	
	ROCIO GUIJARRO MILLAN			
VERIFICACIÓN	Pk2jm6MP8Q4FQJJZRRTHBNMQA26B8	PÁGINA	1001/3256	



APELLIDOS Y NOMBRE / RAZÓN SOCIAL

GARCIA SANCHEZ ANTONIO

NIF
***0584*

EXPEDIENTE
1170390

ANUALIDAD DE PAGO

1ª

IMPORTE POR ANUALIDAD

	2023	2024	2025	2026	2027
IMPORTE MÁXIMO SUBVENCIONABLE	3.339,35 €	3.339,35 €	3.339,35 €	3.339,35 €	3.339,35 €
IMPORTE MEDIO DE TRANSFERENCIA (€/ha)	151,17 €	151,17 €	151,17 €	151,17 €	151,17 €

RESUMEN DE UNIDADES

Cód	GRUPO DE PAGO	Sup. Dec. Admisible (ha)	Sup. Comprometida (ha)	Sup. ajustada compromiso (I) (ha)	% sobredec.	Sup. Propuesta (ha)	Importe Declarado	Importe Topado	Importe Propuesto	Importe tras sobredec.
426	HERBÁCEOS	22,09		22,09	0,00	22,09	3.339,35	3.339,35	3.339,35	3.339,35
TOTAL		22,09	22,09	22,09		22,09	3.339,35	3.339,35	3.339,35	3.339,35

APLICACIÓN DE REDUCCIONES Y PENALIZACIONES

GRUPO DE PAGO	Importe Calculado	Importe prereduc.	Criterios de subvencionabilidad y compromisos	Presentación tardía	Omisión declaración	Condicionalidad	IMPORTE (Euros) PROPUESTO
HERBÁCEOS	3.339,35	3.339,35	0,00	0,00	0,00	0,00	3.339,35
TOTAL	3.339,35	3.339,35					3.339,35

RESUMEN DE PAGOS

	IMPORTE (Euros)			
	PROPUESTO	FEADER (Eje 2)	MAPA	CAPADR
PROPUESTO	3.339,35	2.838,45	327,59	173,31

RECINTOS PROPUESTOS

REF.	REFERENCIA SIGPAC	CULTIVO	DESCRIPCIÓN CULTIVO	S/R	G.PAGO	PEND. MEDIA (%)	SUP. DEC. ADMISIBLE (ha)	SUP. COMPROM. (ha)	SUP. AJUSTADA COMPROM. (I) (ha)	SUP. CONV. SIGPAC (ha)	SUP. CERTIE. (ha)	SUP. CAMPO (ha)	SUP. CAMPO DETER. CULT. DECLARADO (ha)	SUP. DEC. REDUCIDA (ha)	SUP. PROPUESTA (ha)
170000004711259	18-167-018-00165-001	40000	GUISANTES-SIN VARIEDAD	R	426	0,80	3,37	3,37	3,37		3,37			3,37	3,37
170000004711261	18-167-018-00375-001	5000	CEBADA-SIN VARIEDAD	R	426	0,70	13,59	13,59	13,59		13,59			13,59	13,59
170000004711270	18-167-018-00411-001	3104	TRIGO DURO-RGT AVENTADUR	R	426	0,80	2,30	2,30	2,30		2,30			2,30	2,30
170000004711271	18-167-018-00596-001	3104	TRIGO DURO-RGT AVENTADUR	R	426	0,80	2,83	2,83	2,83		2,83			2,83	2,83

(1) Superficie declarada admisible ajustada con la superficie comprometida.
(2) Factor de penalización valorando el alcance para el tipo de compromiso.

Puede verificar la integridad de una copia de este documento mediante la lectura del código QR adjunto o mediante el acceso a la dirección <https://ws050.juntadeandalucia.es/verificarFirma> indicando el código de VERIFICACIÓN

FIRMADO POR	JUAN JOSE SOLER GARCIA	FECHA	03/07/2024	
	ROCIO GUIJARRO MILLAN			
VERIFICACIÓN	Pk2jm6MP8Q4FQJJZRRTHBNMQA26B8	PÁGINA	1002/3256	



APELLIDOS Y NOMBRE / RAZÓN SOCIAL
GARCIA SANCHEZ BERNARDO

NIF
***2479*

EXPEDIENTE
1076768

ANUALIDAD DE PAGO

RESUMEN DE PAGOS

	<u>PROPUESTO</u>	<u>IMPORTE (Euros)</u>		
		<u>FEADER (Eje 2)</u>	<u>MAPA</u>	<u>CAPADR</u>
PROPUESTO	0,00	0,00	0,00	0,00

INCIDENCIAS

INCIDENCIA DESCRIPCIÓN

7162	Se advierte que en el impreso DATOS DE RECINTOS no está consignada la operación solicitada en el impreso SOLICITA LINEAS DE AYUDA DE DESARROLLO RURAL.
101008	Expediente sin compromisos vigentes. Operación:6503.2

(1) Superficie declarada admisible ajustada con la superficie comprometida.
(2) Factor de penalización valorando el alcance para el tipo de compromiso.

Puede verificar la integridad de una copia de este documento mediante la lectura del código QR adjunto o mediante el acceso a la dirección https://ws050.juntadeandalucia.es/verificarFirma indicando el código de VERIFICACIÓN				
FIRMADO POR	JUAN JOSE SOLER GARCIA	FECHA	03/07/2024	
	ROCIO GUIJARRO MILLAN			
VERIFICACIÓN	Pk2jm6MP8Q4FQJJZRRTHBNMQA26B8	PÁGINA	1003/3256	



APELLIDOS Y NOMBRE / RAZÓN SOCIAL

GARCIA SANCHEZ ENCARNACION

NIF
****8771*

EXPEDIENTE
1074496

ANUALIDAD DE PAGO
1ª

IMPORTE POR ANUALIDAD

	2023	2024	2025	2026	2027
IMPORTE MÁXIMO SUBVENCIONABLE	281,11 €	281,11 €	281,11 €	281,11 €	281,11 €
IMPORTE MEDIO DE TRANSFERENCIA (€/ha)	216,24 €	216,24 €	216,24 €	216,24 €	216,24 €

RESUMEN DE UNIDADES

Cód	GRUPO DE PAGO	Sup. Dec. Admisible (ha)	Sup. Comprometida (ha)	Sup. ajustada compromiso (1) (ha)	% sobredec.	Sup. Propuesta (ha)	Importe Declarado	Importe Topado	Importe Propuesto	Importe tras sobredec.
432	FRUTALES SECANO	1,30		1,30	0,00	1,30	281,11	281,11	281,11	281,11
TOTAL		1,30	1,30	1,30		1,30	281,11	281,11	281,11	281,11

APLICACIÓN DE REDUCCIONES Y PENALIZACIONES

GRUPO DE PAGO	Importe Calculado	Importe prereduc.	Criterios de subvencionabilidad y compromisos	Presentación tardía	Omisión declaración	Condicionality	IMPORTE (Euros) PROPUESTO
FRUTALES SECANO	281,11	281,11	0,00	0,00	0,00	0,00	281,11
TOTAL	281,11	281,11					281,11

RESUMEN DE PAGOS

	IMPORTE (Euros)		
	PROPUESTO	FEADER (Eje 2)	MAPA
PROPUESTO	281,11	238,94	27,58
			CAPADR 14,59

RECINTOS PROPUESTOS

REF.	REFERENCIA SIGPAC	CULTIVO	DESCRIPCIÓN CULTIVO	S/R	G.PAGO	PEND. MEDIA (%)	SUP. DEC. ADMISIBLE (ha)	SUP. COMPROM. (ha)	SUP. AJUSTADA COMPR.(1) (ha)	SUP. CONV. SIGPAC (ha)	SUP. CERTIE. (ha)	SUP. CAMPO (ha)	SUP. CAMPO DETER. CULT. DECLARADO (ha)	SUP. DEC. REDUCIDA (ha)	SUP. PROPUESTA (ha)
6844098	18-198-001-00049-003	104020	ALMENDROS-GUARA	S	432	2,80	1,30	1,30	1,30		1,30			1,30	1,30

(1) Superficie declarada admisible ajustada con la superficie comprometida.
(2) Factor de penalización valorando el alcance para el tipo de compromiso.

Puede verificar la integridad de una copia de este documento mediante la lectura del código QR adjunto o mediante el acceso a la dirección <https://ws050.juntadeandalucia.es/verificarFirma> indicando el código de VERIFICACIÓN

FIRMADO POR	JUAN JOSE SOLER GARCIA	FECHA	03/07/2024	
	ROCIO GUIJARRO MILLAN			
VERIFICACIÓN	Pk2jm6MP8Q4FQJJZRRTHBNMQA26B8	PÁGINA	1004/3256	



APELLIDOS Y NOMBRE / RAZÓN SOCIAL

GARCIA SANCHEZ JOSEFA

NIF
****3249*

EXPEDIENTE
1076177

ANUALIDAD DE PAGO
1ª

IMPORTE POR ANUALIDAD

	2023	2024	2025	2026	2027
IMPORTE MÁXIMO SUBVENCIONABLE	2.828,51 €	2.828,51 €	2.828,51 €	2.828,51 €	2.828,51 €
IMPORTE MEDIO DE TRANSFERENCIA (€/ha)	261,41 €	261,41 €	261,41 €	261,41 €	261,41 €

RESUMEN DE UNIDADES

Cód	GRUPO DE PAGO	Sup. Dec. Admisible (ha)	Sup. Comprometida (ha)	Sup. ajustada compromiso (I) (ha)	% sobredec.	Sup. Propuesta (ha)	Importe Declarado	Importe Topado	Importe Propuesto	Importe tras sobredec.
429	OLIVAR	6,80		6,80	0,00	6,80	1.685,72	1.685,72	1.685,72	1.685,72
432	FRUTALES SECANO	1,97		1,97	0,00	1,97	425,99	425,99	425,99	425,99
433	FRUTALES REGADÍO	2,05		2,05	0,00	2,05	716,80	716,80	716,80	716,80
TOTAL		10,82	10,82	10,82		10,82	2.828,51	2.828,51	2.828,51	2.828,51

APLICACIÓN DE REDUCCIONES Y PENALIZACIONES

GRUPO DE PAGO	Importe Calculado	Importe prereduc.	Criterios de subvencionabilidad y compromisos	Presentación tardía	Omisión declaración	Condicionalidad	IMPORTE (Euros)
							PROPUESTO
FRUTALES REGADÍO	716,80	716,80	0,00	0,00	0,00	0,00	716,80
FRUTALES SECANO	425,99	425,99	0,00	0,00	0,00	0,00	425,99
OLIVAR	1.685,72	1.685,72	0,00	0,00	0,00	0,00	1.685,72
TOTAL	2.828,51	2.828,51					2.828,51

RESUMEN DE PAGOS

PROPUESTO	IMPORTE (Euros)			
	PROPUESTO	FEADER (Eje 2)	MAPA	CAPADR
	2.828,51	2.404,23	277,48	146,80

RECINTOS PROPUESTOS

REF.	REFERENCIA SIGPAC	CULTIVO	DESCRIPCIÓN CULTIVO	S/R	G.PAGO	PEND. MEDIA (%)	SUP. DEC. ADMISIBLE (ha)	SUP. COMPROM. (ha)	SUP. AJUSTADA COMPR. (I) (ha)	SUP. CONV. SIGPAC (ha)	SUP. CERTIE (ha)	SUP. CAMPO (ha)	SUP. CAMPO DETER. CULT. DECLARADO (ha)	SUP. DEC. REDUCIDA (ha)	SUP. PROPUESTA (ha)
-962966	18-054-003-00071-013	101010	OLIVAR-PICUAL	S	429	4,00	0,04	0,04	0,04		0,04			0,04	0,04
-962964	18-054-003-00070-001	101010	OLIVAR-PICUAL	S	429	3,20	4,04	4,04	4,04		4,04			4,04	4,04
1700000004956826	18-054-009-00351-001	101010	OLIVAR-PICUAL	S	429	2,40	2,72	2,72	2,72		2,72			2,72	2,72
-962965	18-054-003-00070-002	104020	ALMENDROS-GUARA	S	432	8,20	0,10	0,10	0,10		0,10			0,10	0,10
-56889	18-054-009-00298-002	104020	ALMENDROS-GUARA	S	432	2,60	1,87	1,87	1,87		1,87			1,87	1,87
-695778	18-054-004-00176-003	104020	ALMENDROS-GUARA	R	433	21,60	0,26	0,26	0,26		0,26			0,26	0,26
-56888	18-054-004-00177-003	104020	ALMENDROS-GUARA	R	433	13,60	0,11	0,11	0,11		0,11			0,11	0,11
1700000004956832	18-054-005-00212-005	104020	ALMENDROS-GUARA	R	433	4,20	1,47	1,47	1,47		1,47			1,47	1,47
1700000004956833	18-054-004-00293-001	104020	ALMENDROS-GUARA	R	433	14,40	0,21	0,21	0,21		0,21			0,21	0,21

(1) Superficie declarada admisible ajustada con la superficie comprometida.
(2) Factor de penalización valorando el alcance para el tipo de compromiso.

Puede verificar la integridad de una copia de este documento mediante la lectura del código QR adjunto o mediante el acceso a la dirección <https://ws050.juntadeandalucia.es/verificarFirma> indicando el código de VERIFICACIÓN

FIRMADO POR	JUAN JOSE SOLER GARCIA	FECHA	03/07/2024	
	ROCIO GUIJARRO MILLAN			
VERIFICACIÓN	Pk2jm6MP8Q4FQJJZRRTHBNMQA26B8	PÁGINA	1005/3256	



<u>APELLIDOS Y NOMBRE / RAZÓN SOCIAL</u>	<u>NIF</u>	<u>EXPEDIENTE</u>	<u>ANUALIDAD DE PAGO</u>
GARCIA SANCHEZ JUAN	****1550*	1130400	

RESUMEN DE PAGOS

		<u>IMPORTE (Euros)</u>		
		<u>FEADER</u>	<u>MAPA</u>	<u>CAPADR</u>
		<u>(Eje 2)</u>		
PROPUESTO	PROPUESTO	0,00	0,00	0,00

INCIDENCIAS

INCIDENCIA DESCRIPCIÓN

- 100401 Solicitante no inscrito en un organismo de control autorizado para la producción ecológica en Andalucía (Anexo I. Criterios de Subvencionabilidad. Orden 28 de marzo de 2023).
- 100402 Recinto solicitado no forma parte de ningún organismo de control autorizado para la producción ecológica en Andalucía o fecha de inscripción posterior al plazo establecido (Anexo I. Criterios de Subvencionabilidad. Orden 28 de marzo de 2023).
 Ref:-987419 Recinto:18-084-002-00004-00001 Cultivo:104043 ALMENDROS-VAIRO Secano
 Ref:-987420 Recinto:18-084-002-00004-00003 Cultivo:104043 ALMENDROS-VAIRO Secano
 Ref:-987422 Recinto:18-084-002-00007-00008 Cultivo:104043 ALMENDROS-VAIRO Secano
- 100424 Solicita recinto que no está comprometido para la operación.
 Ref:-987419 Recinto:18-084-002-00004-00001 Cultivo:104043 ALMENDROS-VAIRO Secano
 Ref:-987420 Recinto:18-084-002-00004-00003 Cultivo:104043 ALMENDROS-VAIRO Secano
 Ref:-987422 Recinto:18-084-002-00007-00008 Cultivo:104043 ALMENDROS-VAIRO Secano
- 101008 Expediente sin compromisos vigentes.
 Operación:6503.2

(1) Superficie declarada admisible ajustada con la superficie comprometida.
 (2) Factor de penalización valorando el alcance para el tipo de compromiso.

Puede verificar la integridad de una copia de este documento mediante la lectura del código QR adjunto o mediante el acceso a la dirección https://ws050.juntadeandalucia.es/verificarFirma indicando el código de VERIFICACIÓN				
FIRMADO POR	JUAN JOSE SOLER GARCIA	FECHA	03/07/2024	
	ROCIO GUIJARRO MILLAN			
VERIFICACIÓN	Pk2jm6MP8Q4FQJJZRRTHBNMQA26B8	PÁGINA	1006/3256	



APELLIDOS Y NOMBRE / RAZÓN SOCIAL

GARCIA SANCHEZ MARIA DE LA PAZ

NIF
***4116*

EXPEDIENTE
1206706

ANUALIDAD DE PAGO

1ª

IMPORTES POR ANUALIDAD

	2023	2024	2025	2026	2027
IMPORTE MÁXIMO SUBVENCIONABLE	8.649,60 €	8.649,60 €	8.649,60 €	8.649,60 €	8.649,60 €
IMPORTE MEDIO DE TRANSFERENCIA (€/ha)	216,24 €	216,24 €	216,24 €	216,24 €	216,24 €

RESUMEN DE UNIDADES

Cód	GRUPO DE PAGO	Sup. Dec. Admisible (ha)	Sup. Comprometida (ha)	Sup. ajustada compromiso (1) (ha)	% sobredec.	Sup. Propuesta (ha)	Importe Declarado	Importe Topado	Importe Propuesto	Importe tras sobredec.
432	FRUTALES SECANO	100,19		40,00	0,00	40,00	8.649,60	8.649,60	8.649,60	8.649,60
TOTAL		100,19	40,00	40,00		40,00	8.649,60	8.649,60	8.649,60	8.649,60

APLICACIÓN DE REDUCCIONES Y PENALIZACIONES

GRUPO DE PAGO	Importe Calculado	Importe prereduc.	Criterios de subvencionabilidad y compromisos	Presentación tardía	Omisión declaración	Condicionalidad	IMPORTE (Euros) PROPUESTO
FRUTALES SECANO	8.649,60	8.649,60	0,00	0,00	0,00	0,00	8.649,60
TOTAL	8.649,60	8.649,60					8.649,60

RESUMEN DE PAGOS

	IMPORTE (Euros)			
	PROPUESTO	FEADER (Eje 2)	MAPA	CAPADR
PROPUESTO	8.649,60	7.352,16	848,53	448,91

RECINTOS PROPUESTOS

REF.	REFERENCIA SIGPAC	CULTIVO	DESCRIPCIÓN CULTIVO	S/R	G.PAGO	PEND. MEDIA (%)	SUP. DEC. ADMISIBLE (ha)	SUP. COMPROM. (ha)	SUP. AJUSTADA COMPROM. (1) (ha)	SUP. CONV. SIGPAC (ha)	SUP. CERTIE (ha)	SUP. CAMPO (ha)	SUP. CAMPO DETER. CULT. DECLARADO (ha)	SUP. DEC. REDUCIDA (ha)	SUP. PROPUESTA (ha)
1700000006357015	18-047-008-00022-001	104020	ALMENDROS-GUARA	S	432	1,50	5,70	5,69	5,69		5,69			5,69	5,69
1700000006357016	18-047-008-00190-001	104020	ALMENDROS-GUARA	S	432	1,00	5,97	5,97	5,97		5,97			5,97	5,97
1700000006357017	18-047-008-00191-001	104020	ALMENDROS-GUARA	S	432	1,20	1,32	1,32	1,32		1,32			1,32	1,32
1700000006357018	18-047-008-00198-001	104020	ALMENDROS-GUARA	S	432	1,80	31,21	31,21	31,21		31,21			31,21	31,21
1700000006357019	18-046-007-00002-001	104020	ALMENDROS-GUARA	S	432	2,60	54,71	54,71	54,71		54,71			54,71	54,71
1700000006357020	18-047-005-00132-001	104010	ALMENDROS-DESMAYO ROJO	S	432	6,10	0,88	0,88	0,88		0,88			0,88	0,88
1700000006357021	18-047-011-00126-001	104020	ALMENDROS-GUARA	S	432	12,70	0,40	0,40	0,40		0,40			0,40	0,40

(1) Superficie declarada admisible ajustada con la superficie comprometida.
(2) Factor de penalización valorando el alcance para el tipo de compromiso.

Puede verificar la integridad de una copia de este documento mediante la lectura del código QR adjunto o mediante el acceso a la dirección <https://ws050.juntadeandalucia.es/verificarFirma> indicando el código de VERIFICACIÓN

FIRMADO POR	JUAN JOSE SOLER GARCIA	FECHA	03/07/2024	
	ROCIO GUIJARRO MILLAN			
VERIFICACIÓN	Pk2jm6MP8Q4FQJJZRRTHBNMQA26B8	PÁGINA	1007/3256	



APELLIDOS Y NOMBRE / RAZÓN SOCIAL

GARCIA SANCHEZ OSCAR

NIF

****6292*

EXPEDIENTE

1263801

ANUALIDAD DE PAGO

1ª

IMPORTE POR ANUALIDAD

	2023	2024	2025	2026	2027
IMPORTE MÁXIMO SUBVENCIONABLE	8.649,60 €	8.649,60 €	8.649,60 €	8.649,60 €	8.649,60 €
IMPORTE MEDIO DE TRANSFERENCIA (€/ha)	216,24 €	216,24 €	216,24 €	216,24 €	216,24 €

RESUMEN DE UNIDADES

Cód	GRUPO DE PAGO	Sup. Dec. Admisible (ha)	Sup. Comprometida (ha)	Sup. ajustada compromiso (I) (ha)	% sobredec.	Sup. Propuesta (ha)	Importe Declarado	Importe Topado	Importe Propuesto	Importe tras sobredec.
432	FRUTALES SECANO	42,09		40,00	0,00	40,00	8.649,60	8.649,60	8.649,60	8.649,60
TOTAL		42,09	40,00	40,00		40,00	8.649,60	8.649,60	8.649,60	8.649,60

APLICACIÓN DE REDUCCIONES Y PENALIZACIONES

GRUPO DE PAGO	Importe Calculado	Importe prerreduc.	Criterios de subvencionabilidad y compromisos	Presentación tardía	Omisión declaración	Condicionalidad	IMPORTE (Euros) PROPUESTO
FRUTALES SECANO	8.649,60	8.649,60	0,00	0,00	0,00	0,00	8.649,60
TOTAL	8.649,60	8.649,60					8.649,60

RESUMEN DE PAGOS

	IMPORTE (Euros)			
	PROPUESTO	FEADER (Eje 2)	MAPA	CAPADR
PROPUESTO	8.649,60	7.352,16	848,53	448,91

RECINTOS PROPUESTOS

REF.	REFERENCIA SIGPAC	CULTIVO DESCRIPCIÓN CULTIVO	S/R	G.PAGO	PEND. MEDIA (€2)	SUP. DEC. ADMISIBLE (ha)	SUP. COMPROM. (ha)	SUP. AJUSTADA COMPROM. (I) (ha)	SUP. CONV. SIGPAC (ha)	SUP. CERTIF. (ha)	SUP. CAMPO (ha)	SUP. CAMPO DETER. CULT. DECLARADO (ha)	SUP. DEC. REDUCIDA (ha)	SUP. PROPUESTA (ha)
-1601198	18-100-017-00061-039	104020 ALMENDROS-GUARA	S	432	10,50	0,15	0,15	0,15		0,15			0,15	0,15
-1601195	18-100-017-00061-028	104020 ALMENDROS-GUARA	S	432	11,60	0,87	0,87	0,87		0,87			0,87	0,87
-1601193	18-100-017-00061-003	104020 ALMENDROS-GUARA	S	432	7,80	23,23	23,22	23,22		23,22			23,22	23,22
4660113	18-100-017-00033-018	104022 ALMENDROS-LARGUETA	S	432	12,10	0,05	0,05	0,05		0,05			0,05	0,05
1700000007053627	18-100-017-00033-004	104022 ALMENDROS-LARGUETA	S	432	12,60	9,21	9,21	9,21		9,21			9,21	9,21
1700000007053628	18-100-017-00033-009	104020 ALMENDROS-GUARA	S	432	14,50	8,41	8,41	8,41		8,41			8,41	8,41
1700000007053629	18-100-017-00033-010	104022 ALMENDROS-LARGUETA	S	432	13,60	0,08	0,08	0,08		0,08			0,08	0,08
1700000007053630	18-100-017-00033-011	104022 ALMENDROS-LARGUETA	S	432	15,10	0,07	0,07	0,07		0,07			0,07	0,07
1700000007053633	18-100-017-00033-017	104022 ALMENDROS-LARGUETA	S	432	15,00	0,02	0,02	0,02		0,02			0,02	0,02

INCIDENCIAS

INCIDENCIA DESCRIPCIÓN

- 100402 Recinto solicitado no forma parte de ningún organismo de control autorizado para la producción ecológica en Andalucía o fecha de inscripción posterior al plazo establecido (Anexo I. Criterios de Subvencionabilidad. Orden 28 de marzo de 2023).
Ref:1700000007053636 Recinto:18-100-017-00049-00003 Cultivo:104020 ALMENDROS-GUARA Secano
Ref:-1601194 Recinto:18-100-017-00061-00007 Cultivo:62000 PASTOS PERMANENTES DE 5 O MAS AÑOS-SIN VARIEDAD Secano
Ref:-1601200 Recinto:18-100-017-00061-00043 Cultivo:104057 ALMENDROS-AVIJOR Secano
Ref:-1601201 Recinto:18-100-017-00061-00044 Cultivo:104057 ALMENDROS-AVIJOR Secano
- 100411 Recinto no admisible por no estar asociado en SIGGA a una explotación ganadera admisible (Artículo 10 de la Orden de 28 de marzo de 2023).
Ref:-1601194 Recinto:18-100-017-00061-00007 Cultivo:62000 PASTOS PERMANENTES DE 5 O MAS AÑOS-SIN VARIEDAD Secano
- 100424 Solicita recinto que no está comprometido para la operación.
Ref:1700000007053636 Recinto:18-100-017-00049-00003 Cultivo:104020 ALMENDROS-GUARA Secano
Ref:-1601194 Recinto:18-100-017-00061-00007 Cultivo:62000 PASTOS PERMANENTES DE 5 O MAS AÑOS-SIN VARIEDAD Secano
Ref:-1601200 Recinto:18-100-017-00061-00043 Cultivo:104057 ALMENDROS-AVIJOR Secano
Ref:-1601201 Recinto:18-100-017-00061-00044 Cultivo:104057 ALMENDROS-AVIJOR Secano

(1) Superficie declarada admisible ajustada con la superficie comprometida.
(2) Factor de penalización valorando el alcance para el tipo de compromiso.

Puede verificar la integridad de una copia de este documento mediante la lectura del código QR adjunto o mediante el acceso a la dirección https://ws050.juntadeandalucia.es/verificarFirma indicando el código de VERIFICACIÓN				
FIRMADO POR	JUAN JOSE SOLER GARCIA	FECHA	03/07/2024	
	ROCIO GUIJARRO MILLAN			
VERIFICACIÓN	Pk2jm6MP8Q4FQJJZRRTHBNMQA26B8	PÁGINA	1008/3256	



APELLIDOS Y NOMBRE / RAZÓN SOCIAL

GARCIA SANCHEZ RAMON

NIF

****7342*

EXPEDIENTE

1022090

ANUALIDAD DE PAGO

1ª

IMPORTE POR ANUALIDAD

	2023	2024	2025	2026	2027
IMPORTE MÁXIMO SUBVENCIONABLE	3.982,88 €	3.982,88 €	3.982,88 €	3.982,88 €	3.982,88 €
IMPORTE MEDIO DE TRANSFERENCIA (€/ha)	264,64 €	264,64 €	264,64 €	264,64 €	264,64 €

RESUMEN DE UNIDADES

Cód	GRUPO DE PAGO	Sup. Dec. Admisible (ha)	Sup. Comprometida (ha)	Sup. ajustada compromiso (I) (ha)	% sobredec.	Sup. Propuesta (ha)	Importe Declarado	Importe Topado	Importe Propuesto	Importe tras sobredec.
432	FRUTALES SECANO	9,72		9,59	0,00	9,59	2.073,74	2.073,74	2.073,74	2.073,74
433	FRUTALES REGADÍO	5,50		5,46	0,00	5,46	1.909,14	1.909,14	1.909,14	1.909,14
TOTAL		15,22	15,05	15,05		15,05	3.982,88	3.982,88	3.982,88	3.982,88

APLICACIÓN DE REDUCCIONES Y PENALIZACIONES

GRUPO DE PAGO	Importe Calculado	Importe prereduc.	Criterios de subvencionabilidad y compromisos	Presentación tardía	Omisión declaración	Condicionabilidad	IMPORTE (Euros) PROPUESTO
FRUTALES REGADÍO	1.909,14	1.909,14	0,00	0,00	0,00	0,00	1.909,14
FRUTALES SECANO	2.073,74	2.073,74	0,00	0,00	0,00	0,00	2.073,74
TOTAL	3.982,88	3.982,88					3.982,88

RESUMEN DE PAGOS

	IMPORTE (Euros)			
	PROPUESTO	FEADER (Eje 2)	MAPA	CAPADR
PROPUESTO	3.982,88	3.385,45	390,72	206,71

RECINTOS PROPUESTOS

REF.	REFERENCIA SIGPAC	CULTIVO DESCRIPCIÓN CULTIVO	S/R G.PAGO	PEND. MEDIA (%)	SUP. DEC. ADMISIBLE (ha)	SUP. COMPROM. (ha)	SUP. AJUSTADA COMPR.(I) (ha)	SUP. CONV. SIGPAC (ha)	SUP. CERTIF. (ha)	SUP. CAMPO (ha)	SUP. CAMPO DETER. CULT. DECLARADO (ha)	SUP. DEC. REDUCIDA (ha)	SUP. PROPUESTA (ha)
-728419	18-084-001-00074-004	104042 ALMENDROS-TUONO	S	432	7,50	1,17	1,08	1,08	1,17			1,08	1,08
-728418	18-084-001-00074-002	104042 ALMENDROS-TUONO	S	432	4,00	1,27	1,23	1,23	1,27			1,23	1,23
170000002762996	18-084-002-00007-005	104042 ALMENDROS-TUONO	S	432	3,20	0,16	0,16	0,16	0,16			0,16	0,16
170000002762998	18-084-002-00009-001	104042 ALMENDROS-TUONO	S	432	3,60	0,34	0,34	0,34	0,34			0,34	0,34
170000002762999	18-084-002-00010-001	104042 ALMENDROS-TUONO	S	432	3,90	0,64	0,64	0,64	0,64			0,64	0,64
170000002763000	18-084-002-00011-001	104042 ALMENDROS-TUONO	S	432	11,80	0,68	0,68	0,68	0,68			0,68	0,68
170000002763001	18-084-002-00027-001	104042 ALMENDROS-TUONO	S	432	4,00	0,18	0,18	0,18	0,18			0,18	0,18
170000002763002	18-084-002-00027-002	104042 ALMENDROS-TUONO	S	432	7,40	0,17	0,17	0,17	0,17			0,17	0,17
170000002763003	18-084-002-00035-001	104042 ALMENDROS-TUONO	S	432	2,50	0,95	0,95	0,95	0,95			0,95	0,95
170000002763004	18-084-002-00038-001	104042 ALMENDROS-TUONO	S	432	3,50	1,84	1,84	1,84	1,84			1,84	1,84
170000002763005	18-084-002-00040-005	104042 ALMENDROS-TUONO	S	432	4,10	2,28	2,28	2,28	2,28			2,28	2,28
170000002763006	18-084-002-00039-003	104042 ALMENDROS-TUONO	S	432	2,50	0,04	0,04	0,04	0,04			0,04	0,04
-728436	18-084-002-00010-002	104042 ALMENDROS-TUONO	R	433	6,30	0,59	0,59	0,59	0,59			0,59	0,59
170000002762994	18-084-001-00074-003	104042 ALMENDROS-TUONO	R	433	9,30	1,17	1,15	1,15	1,17			1,15	1,15
170000002762995	18-084-001-00077-001	104042 ALMENDROS-TUONO	R	433	9,00	1,61	1,59	1,59	1,61			1,59	1,59
170000002762997	18-084-002-00008-001	104042 ALMENDROS-TUONO	R	433	2,30	2,13	2,13	2,13	2,13			2,13	2,13

INCIDENCIAS

INCIDENCIA DESCRIPCIÓN

- 4272 Verifica que las líneas de declaración de las Solicitudes Únicas no tienen solapes con la capa de Retroactividad Gráfica (ambas de la misma campaña) a nivel de expediente/línea de declaración gráfica de la solicitud.
 Ref:-728418 Recinto:18-084-001-00074-00002 Cultivo: - Agregado de la referencia del recinto.:0 Zona de la referencia del recinto.:0 Superficie solapada.:0,04 Id. Incid.:95938290
 Ref:170000002762994 Recinto:18-084-001-00074-00003 Cultivo: - Agregado de la referencia del recinto.:0 Zona de la referencia del recinto.:0 Superficie solapada.:0,02 Id. Incid.:95938291
 Ref:-728419 Recinto:18-084-001-00074-00004 Cultivo: - Agregado de la referencia del recinto.:0 Zona de la referencia del recinto.:0 Superficie solapada.:0,09 Id. Incid.:95938289
 Ref:170000002762995 Recinto:18-084-001-00077-00001 Cultivo: - Agregado de la referencia del recinto.:0 Zona de la referencia del recinto.:0 Superficie solapada.:0,02 Id. Incid.:95938292

(1) Superficie declarada admisible ajustada con la superficie comprometida.
 (2) Factor de penalización valorando el alcance para el tipo de compromiso.

Puede verificar la integridad de una copia de este documento mediante la lectura del código QR adjunto o mediante el acceso a la dirección https://ws050.juntadeandalucia.es/verificarFirma indicando el código de VERIFICACIÓN				
FIRMADO POR	JUAN JOSE SOLER GARCIA	FECHA	03/07/2024	
	ROCIO GUIJARRO MILLAN			
VERIFICACIÓN	Pk2jm6MP8Q4FQJJZRRTHBNMQA26B8	PÁGINA	1009/3256	



APELLIDOS Y NOMBRE / RAZÓN SOCIAL

GARCIA SANCHEZ VICTOR

NIF
****1933*

EXPEDIENTE
1258350

ANUALIDAD DE PAGO

1ª

IMPORTE POR ANUALIDAD

	2023	2024	2025	2026	2027
IMPORTE MÁXIMO SUBVENCIONABLE	3.300,71 €	3.300,71 €	3.300,71 €	3.300,71 €	3.300,71 €
IMPORTE MEDIO DE TRANSFERENCIA (€/ha)	324,23 €	324,23 €	324,23 €	324,23 €	324,23 €

RESUMEN DE UNIDADES

Cód	GRUPO DE PAGO	Sup. Dec. Admisible (ha)	Sup. Comprometida (ha)	Sup. ajustada compromiso (I) (ha)	% sobredec.	Sup. Propuesta (ha)	Importe Declarado	Importe Topado	Importe Propuesto	Importe tras sobredec.
432	FRUTALES SECANO	1,94		1,94	0,00	1,94	419,51	419,51	419,51	419,51
433	FRUTALES REGADÍO	8,24		8,24	0,00	8,24	2.881,20	2.881,20	2.881,20	2.881,20
TOTAL		10,18	10,18	10,18		10,18	3.300,71	3.300,71	3.300,71	3.300,71

APLICACIÓN DE REDUCCIONES Y PENALIZACIONES

GRUPO DE PAGO	Importe Calculado	Importe prereduc.	Criterios de subvencionabilidad y compromisos	Presentación tardía	Omisión declaración	Condicionalidad	IMPORTE (Euros)
							PROPUESTO
FRUTALES REGADÍO	2.881,20	2.881,20	0,00	0,00	0,00	0,00	2.881,20
FRUTALES SECANO	419,51	419,51	0,00	0,00	0,00	0,00	419,51
TOTAL	3.300,71	3.300,71					3.300,71

RESUMEN DE PAGOS

PROPUESTO	IMPORTE (Euros)			
	PROPUESTO	FEADER (Eje 2)	MAPA	CAPADR
PROPUESTO	3.300,71	2.805,60	323,80	171,31

RECINTOS PROPUESTOS

REF.	REFERENCIA SIGPAC	CULTIVO DESCRIPCIÓN CULTIVO	S/R	G.PAGO	PEND. MEDIA (%)	SUP. DEC. ADMISIBLE (ha)	SUP. COMPROM. (ha)	SUP. AJUSTADA COMPR.(I) (ha)	SUP. CONV. SIGPAC (ha)	SUP. CERTIF. (ha)	SUP. CAMPO (ha)	SUP. CAMPO DETER. CULT. DECLARADO (ha)	SUP. DEC. REDUCIDA (ha)	SUP. PROPUESTA (ha)
1700000006143444	18-167-020-00167-002	104020 ALMENDROS-GUARA	S	432	7,10	0,44	0,44	0,44	0,44	0,44			0,44	0,44
1700000006143445	18-167-020-00166-002	104022 ALMENDROS-LARGUETA	S	432	15,10	0,37	0,37	0,37	0,37	0,37			0,37	0,37
1700000006143446	18-167-020-00169-003	104022 ALMENDROS-LARGUETA	S	432	23,90	0,20	0,20	0,20	0,20	0,20			0,20	0,20
1700000006143447	18-167-020-00167-003	104020 ALMENDROS-GUARA	S	432	10,50	0,93	0,93	0,93	0,93	0,93			0,93	0,93
1700000006143434	18-167-020-00170-012	104020 ALMENDROS-GUARA	R	433	5,30	0,94	0,94	0,94	0,94	0,94			0,94	0,94
1700000006143435	18-167-020-00169-002	104020 ALMENDROS-GUARA	R	433	10,40	1,65	1,65	1,65	1,65	1,65			1,65	1,65
1700000006143440	18-167-020-00170-013	104020 ALMENDROS-GUARA	R	433	7,40	0,98	0,98	0,98	0,98	0,98			0,98	0,98
1700000006143443	18-167-020-00170-006	104057 ALMENDROS-AVIJOR	R	433	5,40	4,67	4,67	4,67	4,67	4,67			4,67	4,67

INCIDENCIAS

INCIDENCIA DESCRIPCIÓN

100424 Solicita recinto que no está comprometido para la operación.

Ref:1700000006143439 Recinto:18-167-020-00167-00004 Cultivo:5000 CEBADA-SIN VARIEDAD Secano

(1) Superficie declarada admisible ajustada con la superficie comprometida.
(2) Factor de penalización valorando el alcance para el tipo de compromiso.

Puede verificar la integridad de una copia de este documento mediante la lectura del código QR adjunto o mediante el acceso a la dirección <https://ws050.juntadeandalucia.es/verificarFirma> indicando el código de VERIFICACIÓN

FIRMADO POR	JUAN JOSE SOLER GARCIA	FECHA	03/07/2024	
	ROCIO GUIJARRO MILLAN			
VERIFICACIÓN	Pk2jm6MP8Q4FQJJZRRTHBNMQA26B8	PÁGINA	1010/3256	



APELLIDOS Y NOMBRE / RAZÓN SOCIAL

GARCIA SANTIAGO ANTONIO

NIF

***9596*

EXPEDIENTE

1100002

ANUALIDAD DE PAGO

1ª

IMPORTE POR ANUALIDAD

	2023	2024	2025	2026	2027
IMPORTE MÁXIMO SUBVENCIONABLE	2.743,69 €	2.743,69 €	2.743,69 €	2.743,69 €	2.743,69 €
IMPORTE MEDIO DE TRANSFERENCIA (€/ha)	228,83 €	228,83 €	228,83 €	228,83 €	228,83 €

RESUMEN DE UNIDADES

Cód	GRUPO DE PAGO	Sup. Dec. Admisible (ha)	Sup. Comprometida (ha)	Sup. ajustada compromiso (1) (ha)	% sobredec.	Sup. Propuesta (ha)	Importe Declarado	Importe Topado	Importe Propuesto	Importe tras sobredec.
431	VIÑEDO	6,37		6,37	0,00	6,37	1.528,42	1.528,42	1.528,42	1.528,42
432	FRUTALES SECANO	5,62		5,62	0,00	5,62	1.215,27	1.215,27	1.215,27	1.215,27
TOTAL		11,99	11,99	11,99		11,99	2.743,69	2.743,69	2.743,69	2.743,69

APLICACIÓN DE REDUCCIONES Y PENALIZACIONES

GRUPO DE PAGO	Importe Calculado	Importe pre-reduc.	Criterios de subvencionabilidad y compromisos	Presentación tardía	Omisión declaración	Condicionalidad	IMPORTE (Euros)	
							PROPUESTO	PROPUESTO
FRUTALES SECANO	1.215,27	1.215,27	0,00	0,00	0,00	0,00		1.215,27
VIÑEDO	1.528,42	1.528,42	0,00	0,00	0,00	0,00		1.528,42
TOTAL	2.743,69	2.743,69						2.743,69

RESUMEN DE PAGOS

PROPUESTO	IMPORTE (Euros)		
	PROPUESTO	FEADER (Eje 2)	MAPA
PROPUESTO	2.743,69	2.332,14	269,16
			CAPADR 142,39

RECINTOS PROPUESTOS

REF.	REFERENCIA SIGPAC	CULTIVO DESCRIPCIÓN CULTIVO	S/R G.PAGO	PEND. MEDIA (%)	SUP. DEC. ADMISIBLE (ha)	SUP. COMPROM. (ha)	SUP. AJUSTADA COMPR.(1) (ha)	SUP. CONV. SIGPAC (ha)	SUP. CERTIF. (ha)	SUP. CAMPO (ha)	SUP. CAMPO DETER. CULT. DECLARADO (ha)	SUP. DEC. REDUCIDA (ha)	SUP. PROPUESTA (ha)
-1315792	18-045-010-00115-003	102000 VIÑEDO VINIFICACIÓN-SIN VARIEDAD	S 431	33,40	0,09	0,09	0,09	0,09	0,09			0,09	0,09
-1315497	18-045-010-00122-001	102000 VIÑEDO VINIFICACIÓN-SIN VARIEDAD	S 431	39,10	0,33	0,33	0,33	0,33	0,33			0,33	0,33
-964515	18-045-010-00130-004	102000 VIÑEDO VINIFICACIÓN-SIN VARIEDAD	S 431	33,40	0,28	0,28	0,28	0,28	0,28			0,28	0,28
-964514	18-045-010-00130-001	102000 VIÑEDO VINIFICACIÓN-SIN VARIEDAD	S 431	38,50	0,37	0,37	0,37	0,37	0,37			0,37	0,37
-922538	18-045-010-00102-001	102000 VIÑEDO VINIFICACIÓN-SIN VARIEDAD	S 431	47,00	0,21	0,21	0,21	0,21	0,21			0,21	0,21
-922531	18-045-010-00103-003	102000 VIÑEDO VINIFICACIÓN-SIN VARIEDAD	S 431	22,90	0,17	0,17	0,17	0,17	0,17			0,17	0,17
-922530	18-045-010-00103-005	102000 VIÑEDO VINIFICACIÓN-SIN VARIEDAD	S 431	21,10	0,10	0,10	0,10	0,10	0,10			0,10	0,10
-922529	18-045-010-00103-002	102000 VIÑEDO VINIFICACIÓN-SIN VARIEDAD	S 431	33,00	0,35	0,35	0,35	0,35	0,35			0,35	0,35
-922508	18-045-010-00188-001	102000 VIÑEDO VINIFICACIÓN-SIN VARIEDAD	S 431	31,40	0,41	0,41	0,41	0,41	0,41			0,41	0,41
-922475	18-045-010-00123-005	102000 VIÑEDO VINIFICACIÓN-SIN VARIEDAD	S 431	20,70	0,06	0,06	0,06	0,06	0,06			0,06	0,06
-922474	18-045-010-00123-003	102000 VIÑEDO VINIFICACIÓN-SIN VARIEDAD	S 431	38,40	0,44	0,44	0,44	0,44	0,44			0,44	0,44
-909873	18-045-010-00080-011	102000 VIÑEDO VINIFICACIÓN-SIN VARIEDAD	S 431	45,90	0,01	0,01	0,01	0,01	0,01			0,01	0,01
1700000004660374	18-045-010-00080-005	102000 VIÑEDO VINIFICACIÓN-SIN VARIEDAD	S 431	47,90	0,28	0,28	0,28	0,28	0,28			0,28	0,28
1700000004660375	18-045-010-00203-004	102000 VIÑEDO VINIFICACIÓN-SIN VARIEDAD	S 431	37,10	0,43	0,43	0,43	0,43	0,43			0,43	0,43
1700000004660376	18-182-005-00049-003	102000 VIÑEDO VINIFICACIÓN-SIN VARIEDAD	S 431	37,60	1,28	1,28	1,28	1,28	1,28			1,28	1,28
1700000004660377	18-045-010-00126-001	102000 VIÑEDO VINIFICACIÓN-SIN VARIEDAD	S 431	44,80	0,63	0,63	0,63	0,63	0,63			0,63	0,63
1700000004660378	18-045-010-00127-001	102000 VIÑEDO VINIFICACIÓN-SIN VARIEDAD	S 431	47,30	0,26	0,26	0,26	0,26	0,26			0,26	0,26
1700000004660381	18-045-010-00016-005	102000 VIÑEDO VINIFICACIÓN-SIN VARIEDAD	S 431	49,80	0,20	0,20	0,20	0,20	0,20			0,20	0,20
1700000004660383	18-045-010-00080-009	102000 VIÑEDO VINIFICACIÓN-SIN VARIEDAD	S 431	35,20	0,35	0,35	0,35	0,35	0,35			0,35	0,35
1700000004660386	18-182-013-00089-001	102000 VIÑEDO VINIFICACIÓN-SIN VARIEDAD	S 431	11,50	0,12	0,12	0,12	0,12	0,12			0,12	0,12
-1315706	18-182-009-00387-002	218045 HIGUERA-BLANCA	S 432	40,30	0,86	0,86	0,86	0,86	0,86			0,86	0,86
1700000004660370	18-045-010-00011-001	218045 HIGUERA-BLANCA	S 432	33,10	0,35	0,35	0,35	0,35	0,35			0,35	0,35
1700000004660379	18-182-009-00387-001	218045 HIGUERA-BLANCA	S 432	44,60	1,07	1,07	1,07	1,07	1,07			1,07	1,07
1700000004660380	18-045-010-00016-004	218045 HIGUERA-BLANCA	S 432	59,10	0,15	0,15	0,15	0,15	0,15			0,15	0,15
1700000004660382	18-045-010-00080-006	218045 HIGUERA-BLANCA	S 432	52,90	0,45	0,45	0,45	0,45	0,45			0,45	0,45
1700000004660389	18-045-010-00016-001	104007 ALMENDROS-COMUNA	S 432	57,00	0,30	0,30	0,30	0,30	0,30			0,30	0,30
1700000004660390	18-182-009-00367-001	104007 ALMENDROS-COMUNA	S 432	40,00	0,22	0,22	0,22	0,22	0,22			0,22	0,22
1700000004660392	18-045-010-00203-007	104007 ALMENDROS-COMUNA	S 432	60,10	0,50	0,50	0,50	0,50	0,50			0,50	0,50
1700000004660393	18-045-010-00203-008	104007 ALMENDROS-COMUNA	S 432	41,40	0,09	0,09	0,09	0,09	0,09			0,09	0,09
1700000004660394	18-045-010-00203-005	104007 ALMENDROS-COMUNA	S 432	47,50	0,76	0,76	0,76	0,76	0,76			0,76	0,76
1700000004660395	18-045-010-00203-006	104007 ALMENDROS-COMUNA	S 432	50,70	0,33	0,33	0,33	0,33	0,33			0,33	0,33
1700000004660396	18-045-010-00021-001	104007 ALMENDROS-COMUNA	S 432	61,70	0,54	0,54	0,54	0,54	0,54			0,54	0,54

(1) Superficie declarada admisible ajustada con la superficie comprometida.
(2) Factor de penalización valorando el alcance para el tipo de compromiso.

Puede verificar la integridad de una copia de este documento mediante la lectura del código QR adjunto o mediante el acceso a la dirección <https://ws050.juntadeandalucia.es/verificarFirma> indicando el código de VERIFICACIÓN

FIRMADO POR	JUAN JOSE SOLER GARCIA	FECHA	03/07/2024
	ROCIO GUIJARRO MILLAN		
VERIFICACIÓN	Pk2jm6MP8Q4FQJJZRRTHBNMQA26B8	PÁGINA	1011/3256





APELLIDOS Y NOMBRE / RAZÓN SOCIAL

GARCIA SERRANO ANTONIO

NIF

****3320*

EXPEDIENTE

1280078

ANUALIDAD DE PAGO

1ª

IMPORTE POR ANUALIDAD

	2023	2024	2025	2026	2027
IMPORTE MÁXIMO SUBVENCIONABLE	4.710,53 €	4.710,53 €	4.710,53 €	4.710,53 €	4.710,53 €
IMPORTE MEDIO DE TRANSFERENCIA (€/ha)	108,66 €	108,66 €	108,66 €	108,66 €	108,66 €

RESUMEN DE UNIDADES

Cód	GRUPO DE PAGO	Sup. Dec. Admisible (ha)	Sup. Comprometida (ha)	Sup. ajustada compromiso (I) (ha)	% sobredec.	Sup. Propuesta (ha)	Importe Declarado	Importe Topado	Importe Propuesto	Importe tras sobredec.
426	HERBÁCEOS	23,15		23,15	0,00	23,15	3.499,59	3.499,59	3.499,59	3.499,59
432	FRUTALES SECANO	5,61		5,60	0,00	5,60	1.210,94	1.210,94	1.210,94	1.210,94
434	HERBÁCEOS NO ELEGIBLES	14,60		14,60	0,00	14,60	0,00	0,00	0,00	0,00
TOTAL		43,36	43,35	43,35		43,35	4.710,53	4.710,53	4.710,53	4.710,53

APLICACIÓN DE REDUCCIONES Y PENALIZACIONES

GRUPO DE PAGO	Importe Calculado	Importe prereduc.	Criterios de subvencionabilidad y compromisos	Presentación tardía	Omisión declaración	Condicionalidad	IMPORTE (Euros)
							PROPUESTO
FRUTALES SECANO	1.210,94	1.210,94	0,00	0,00	0,00	0,00	1.210,94
HERBÁCEOS	3.499,59	3.499,59	0,00	0,00	0,00	0,00	3.499,59
HERBÁCEOS NO ELEGIBLES	0,00	0,00	0,00	0,00	0,00	0,00	0,00
TOTAL	4.710,53	4.710,53					4.710,53

RESUMEN DE PAGOS

PROPUESTO	IMPORTE (Euros)			
	PROPUESTO	FEADER (Eje 2)	MAPA	CAPADR
	4.710,53	4.003,95	462,10	244,48

RECINTOS PROPUESTOS

REF.	REFERENCIA SIGPAC	CULTIVO	DESCRIPCIÓN CULTIVO	S/R	G.PAGO	PEND. MEDIA (%)	SUP. DEC. ADMISIBLE (ha)	SUP. COMPROM. (ha)	SUP. AJUSTADA COMPR.(I) (ha)	SUP. CONV. SIGPAC (ha)	SUP. CERTIF. (ha)	SUP. CAMPO (ha)	SUP. CAMPO DETER. CULT. DECLARADO (ha)	SUP. DEC. REDUCIDA (ha)	SUP. PROPUESTA (ha)
-1583382	18-167-011-00038-001	53000	YEROS-SIN VARIEDAD	S	426	2,10	5,50	5,50	5,50		5,50			5,50	5,50
1700000005086423	18-149-001-00554-001	8000	AVENA-SIN VARIEDAD	R	426	4,30	0,52	0,52	0,52		0,52			0,52	0,52
1700000005086424	18-149-010-00033-001	5000	CEBADA-SIN VARIEDAD	S	426	3,20	0,75	0,75	0,75		0,75			0,75	0,75
1700000005086425	18-149-010-00050-001	5000	CEBADA-SIN VARIEDAD	S	426	4,10	2,53	2,53	2,53		2,53			2,53	2,53
1700000005086427	18-149-011-00004-001	5000	CEBADA-SIN VARIEDAD	S	426	4,80	5,27	5,27	5,27		5,27			5,27	5,27
1700000005086429	18-167-011-00079-001	53000	YEROS-SIN VARIEDAD	S	426	0,80	0,32	0,32	0,32		0,32			0,32	0,32
1700000005086431	18-149-010-00038-001	5000	CEBADA-SIN VARIEDAD	S	426	5,70	4,28	4,28	4,28		4,28			4,28	4,28
1700000005086432	18-149-010-00036-001	5000	CEBADA-SIN VARIEDAD	S	426	6,20	3,98	3,98	3,98		3,98			3,98	3,98
1700000005086433	18-149-021-00191-001	104020	ALMENDROS-GUARA	S	432	3,60	1,11	1,10	1,10		1,10			1,10	1,10
1700000005086434	18-149-022-00103-001	104020	ALMENDROS-GUARA	S	432	2,30	1,57	1,57	1,57		1,57			1,57	1,57
1700000005086435	18-084-006-00143-001	104020	ALMENDROS-GUARA	S	432	16,00	2,93	2,93	2,93		2,93			2,93	2,93
-1551986	18-167-011-00038-001	20000	BARBECHO TRADICIONAL-SIN VARIEDAD	S	434	2,10	14,60	14,60	14,60		14,60			14,60	14,60

(1) Superficie declarada admisible ajustada con la superficie comprometida.
(2) Factor de penalización valorando el alcance para el tipo de compromiso.

Puede verificar la integridad de una copia de este documento mediante la lectura del código QR adjunto o mediante el acceso a la dirección <https://ws050.juntadeandalucia.es/verificarFirma> indicando el código de VERIFICACIÓN

FIRMADO POR	JUAN JOSE SOLER GARCIA	FECHA	03/07/2024	
	ROCIO GUIJARRO MILLAN			
VERIFICACIÓN	Pk2jm6MP8Q4FQJJZRRTHBNMQA26B8	PÁGINA	1012/3256	



APELLIDOS Y NOMBRE / RAZÓN SOCIAL

GARCIA SIERRA ANTONIO

NIF
****4959*

EXPEDIENTE
1031092

ANUALIDAD DE PAGO

1ª

IMPORTE POR ANUALIDAD

	2023	2024	2025	2026	2027
IMPORTE MÁXIMO SUBVENCIONABLE	7.715,28 €	7.715,28 €	7.715,28 €	7.715,28 €	7.715,28 €
IMPORTE MEDIO DE TRANSFERENCIA (€/ha)	84,24 €	84,24 €	84,24 €	84,24 €	84,24 €

RESUMEN DE UNIDADES

Cód	GRUPO DE PAGO	Sup. Dec. Admisible (ha)	Sup. Comprometida (ha)	Sup. ajustada compromiso (1) (ha)	% sobredec.	Sup. Propuesta (ha)	Importe Declarado	Importe Topado	Importe Propuesto	Importe tras sobredec.
426	HERBÁCEOS	10,28		10,28	0,00	10,28	1.554,03	1.554,03	1.554,03	1.554,03
428	PASTOS ASOCIADOS A GANADERÍA ECOLÓGICA	234,46		75,00	0,00	75,00	6.161,25	6.161,25	6.161,25	6.161,25
434	HERBÁCEOS NO ELEGIBLES	6,31		6,31	0,00	6,31	0,00	0,00	0,00	0,00
TOTAL		251,05	91,59	91,59		91,59	7.715,28	7.715,28	7.715,28	7.715,28

APLICACIÓN DE REDUCCIONES Y PENALIZACIONES

GRUPO DE PAGO	Importe Calculado	Importe prereduc.	Criterios de subvencionabilidad y compromisos	Presentación tardía	Omisión declaración	Condicionabilidad	IMPORTE (Euros) PROPUESTO
HERBÁCEOS	1.554,03	1.554,03	0,00	0,00	0,00	0,00	1.554,03
HERBÁCEOS NO ELEGIBLES	0,00	0,00	0,00	0,00	0,00	0,00	0,00
PASTOS ASOCIADOS A GANADERÍA	6.161,25	6.161,25	0,00	0,00	0,00	0,00	6.161,25
TOTAL	7.715,28	7.715,28					7.715,28

RESUMEN DE PAGOS

	PROPUESTO	PROPUESTO	FEADER (Eje 2)	MAPA	CAPADR
PROPUESTO	7.715,28	6.557,99	756,87	400,42	

RECINTOS PROPUESTOS

REF.	REFERENCIA SIGPAC	CULTIVO DESCRIPCIÓN CULTIVO	S/R G.PAGO	PEND. MEDIA (%)	SUP. DEC. ADMISIBLE (ha)	SUP. COMPROM. (ha)	SUP. AJUSTADA COMPR.(1) (ha)	SUP. CONV. SIGPAC (ha)	SUP. CERTIF. (ha)	SUP. CAMPO (ha)	SUP. CAMPO DETER. CULT. DECLARADO (ha)	SUP. DEC. REDUCIDA (ha)	SUP. PROPUESTA (ha)
-958691	18-129-001-00279-004	4100 MAÍZ-MAÍZ CONVENCIONAL	R 426	6,60	0,84	0,84	0,84	0,84	0,84			0,84	0,84
1700000006764326	18-129-001-00278-001	4100 MAÍZ-MAÍZ CONVENCIONAL	R 426	5,90	0,31	0,31	0,31	0,31	0,32			0,31	0,31
1700000006764329	18-170-002-00399-001	60000 ALFALFA-SIN VARIEDAD	R 426	3,20	2,11	2,11	2,11	2,11	2,11			2,11	2,11
1700000006764330	18-055-001-00011-002	8000 AVENA-SIN VARIEDAD	S 426	3,60	5,92	5,92	5,92	5,92	5,92			5,92	5,92
1700000006764336	18-170-004-00169-002	4100 MAÍZ-MAÍZ CONVENCIONAL	R 426	1,80	0,39	0,39	0,39	0,39	0,39			0,39	0,39
1700000006764337	18-170-004-00170-001	4100 MAÍZ-MAÍZ CONVENCIONAL	R 426	0,70	0,32	0,32	0,32	0,32	0,32			0,32	0,32
1700000006764338	18-170-004-00171-002	4100 MAÍZ-MAÍZ CONVENCIONAL	R 426	2,20	0,39	0,39	0,39	0,39	0,39			0,39	0,39
1700000006764325	18-051-006-00138-001	62000 PASTOS PERMANENTES DE 5 O MAS AÑOS-SIN VARIEDAD	S 428	46,80	107,63	107,63	107,63	107,63	143,50			107,63	107,63
1700000006764327	18-101-001-00050-009	62000 PASTOS PERMANENTES DE 5 O MAS AÑOS-SIN VARIEDAD	S 428	30,10	3,41	3,41	3,41	3,41	4,01			3,41	3,41
1700000006764331	18-101-001-00050-002	62000 PASTOS PERMANENTES DE 5 O MAS AÑOS-SIN VARIEDAD	S 428	50,80	123,42	123,42	123,42	123,42	164,56			123,42	123,42
-1621887	18-055-001-00008-002	20000 BARBECHO TRADICIONAL-SIN VARIEDAD	S 434	3,30	2,31	2,31	2,31	2,31	2,31			2,31	2,31
1700000006764339	18-055-001-00008-002	20000 BARBECHO TRADICIONAL-SIN VARIEDAD	S 434	3,30	4,00	4,00	4,00	4,00	4,00			4,00	4,00

(1) Superficie declarada admisible ajustada con la superficie comprometida.
(2) Factor de penalización valorando el alcance para el tipo de compromiso.

Puede verificar la integridad de una copia de este documento mediante la lectura del código QR adjunto o mediante el acceso a la dirección <https://ws050.juntadeandalucia.es/verificarFirma> indicando el código de VERIFICACIÓN

FIRMADO POR	JUAN JOSE SOLER GARCIA	FECHA	03/07/2024	
	ROCIO GUIJARRO MILLAN			
VERIFICACIÓN	Pk2jm6MP8Q4FQJJZRRTHBNMQA26B8	PÁGINA	1013/3256	



INCIDENCIAS

INCIDENCIA DESCRIPCIÓN

- 100411 Recinto no admisible por no estar asociado en SIGGAN a una explotación ganadera admisible (Artículo 10 de la Orden de 28 de marzo de 2023).
 Ref:170000006764333 Recinto:18-055-001-00008-00001 Cultivo:62000 PASTOS PERMANENTES DE 5 O MAS AÑOS-SIN VARIEDAD Secano
 Ref:170000006764334 Recinto:18-055-001-00011-00001 Cultivo:62000 PASTOS PERMANENTES DE 5 O MAS AÑOS-SIN VARIEDAD Secano
 Ref:170000006764332 Recinto:18-129-001-00278-00003 Cultivo:62000 PASTOS PERMANENTES DE 5 O MAS AÑOS-SIN VARIEDAD Secano
 Ref:170000006764328 Recinto:18-129-001-00279-00002 Cultivo:62000 PASTOS PERMANENTES DE 5 O MAS AÑOS-SIN VARIEDAD Regadio
- 100424 Solicita recinto que no está comprometido para la operación.
 Ref:170000006764333 Recinto:18-055-001-00008-00001 Cultivo:62000 PASTOS PERMANENTES DE 5 O MAS AÑOS-SIN VARIEDAD Secano
 Ref:170000006764334 Recinto:18-055-001-00011-00001 Cultivo:62000 PASTOS PERMANENTES DE 5 O MAS AÑOS-SIN VARIEDAD Secano
 Ref:170000006764332 Recinto:18-129-001-00278-00003 Cultivo:62000 PASTOS PERMANENTES DE 5 O MAS AÑOS-SIN VARIEDAD Secano
 Ref:170000006764328 Recinto:18-129-001-00279-00002 Cultivo:62000 PASTOS PERMANENTES DE 5 O MAS AÑOS-SIN VARIEDAD Regadio

Datos considerados para el Cálculo de la Carga Ganadera mínima y máxima del expediente

Explotación	Especie	Inscrito en Sipea y Admisible	Ugm Calculada para CG Mínima	Ugm Calculada para CG Máxima
ES180500000004	BOVINA	SI	16,95	16,95
ES1809900000086	OVINA	SI	5,58	5,58
ES181670000004	OVINA	SI	0,42	0,42
			22,95	22,95

Superficie determinada para Cálculo Carga Ganadera Mínima: 236,40 ha

Superficie determinada para Cálculo Carga Ganadera Máxima: 236,40 ha

Carga Ganadera Mínima Expediente: 0,10 ugm/ha

Carga Ganadera Máxima Expediente: 0,10 ugm/ha

Los importes del Grupo de Pago de pastos de este expediente han sido ajustados por no llegar a la carga ganadera mínima de 0,3

Recintos Determinados para el Cálculo de Garga Ganadera Mínima

REF.	REFERENCIA SIGPAC	CULTIVO	DESCRIPCIÓN CULTIVO	S/R	SUP. PROPUESTA (ha)
170000006764325	18-051-006-00138-00001	62000	PASTOS PERMANENTES DE 5 O MAS AÑOS-SIN VARIEDAD	S	107,63
170000006764327	18-101-001-00050-00009	62000	PASTOS PERMANENTES DE 5 O MAS AÑOS-SIN VARIEDAD	S	3,41
170000006764328	18-129-001-00279-00002	62000	PASTOS PERMANENTES DE 5 O MAS AÑOS-SIN VARIEDAD	R	0,03
170000006764331	18-101-001-00050-00002	62000	PASTOS PERMANENTES DE 5 O MAS AÑOS-SIN VARIEDAD	S	123,42
170000006764333	18-055-001-00008-00001	62000	PASTOS PERMANENTES DE 5 O MAS AÑOS-SIN VARIEDAD	S	0,99
170000006764334	18-055-001-00011-00001	62000	PASTOS PERMANENTES DE 5 O MAS AÑOS-SIN VARIEDAD	S	0,92

Recintos Determinados para el Cálculo de Garga Ganadera Máxima

REF.	REFERENCIA SIGPAC	CULTIVO	DESCRIPCIÓN CULTIVO	S/R	SUP. PROPUESTA (ha)
170000006764325	18-051-006-00138-00001	62000	PASTOS PERMANENTES DE 5 O MAS AÑOS-SIN VARIEDAD	S	107,63
170000006764327	18-101-001-00050-00009	62000	PASTOS PERMANENTES DE 5 O MAS AÑOS-SIN VARIEDAD	S	3,41
170000006764328	18-129-001-00279-00002	62000	PASTOS PERMANENTES DE 5 O MAS AÑOS-SIN VARIEDAD	R	0,03
170000006764331	18-101-001-00050-00002	62000	PASTOS PERMANENTES DE 5 O MAS AÑOS-SIN VARIEDAD	S	123,42
170000006764332	18-129-001-00278-00003	62000	PASTOS PERMANENTES DE 5 O MAS AÑOS-SIN VARIEDAD	S	0,00
170000006764333	18-055-001-00008-00001	62000	PASTOS PERMANENTES DE 5 O MAS AÑOS-SIN VARIEDAD	S	0,99

(1) Superficie declarada admisible ajustada con la superficie comprometida.
 (2) Factor de penalización valorando el alcance para el tipo de compromiso.

Puede verificar la integridad de una copia de este documento mediante la lectura del código QR adjunto o mediante el acceso a la dirección <https://ws050.juntadeandalucia.es/verificarFirma> indicando el código de VERIFICACIÓN

FIRMADO POR	JUAN JOSE SOLER GARCIA	FECHA	03/07/2024
	ROCIO GUIJARRO MILLAN		
VERIFICACIÓN	Pk2jm6MP8Q4FQJJZRRTHBNMQA26B8	PÁGINA	1014/3256





Datos considerados para el Cálculo de la Carga Ganadera mínima y máxima del expediente

Recintos Determinados para el Cálculo de Garga Ganadera Máxima

<u>REF.</u>	<u>REFERENCIA SIGPAC</u>	<u>CULTIVO</u>	<u>DESCRIPCIÓN CULTIVO</u>	<u>S/R</u>	<u>SUP. PROPUESTA (ha)</u>
1700000006764334	18-055-001-00011-00001	62000	PASTOS PERMANENTES DE 5 O MAS AÑOS-SIN VARIEDAD	S	0,92

(1) Superficie declarada admisible ajustada con la superficie comprometida.
(2) Factor de penalización valorando el alcance para el tipo de compromiso.

Puede verificar la integridad de una copia de este documento mediante la lectura del código QR adjunto o mediante el acceso a la dirección <https://ws050.juntadeandalucia.es/verificarFirma> indicando el código de VERIFICACIÓN

FIRMADO POR	JUAN JOSE SOLER GARCIA	FECHA	03/07/2024	
	ROCIO GUIJARRO MILLAN			
VERIFICACIÓN	Pk2jm6MP8Q4FQJJZRRTHBNMQA26B8	PÁGINA	1015/3256	



APELLIDOS Y NOMBRE / RAZÓN SOCIAL

GARCIA SOLER ISABEL

NIF
****6500*

EXPEDIENTE
1065764

ANUALIDAD DE PAGO

1ª

IMPORTE POR ANUALIDAD

	2023	2024	2025	2026	2027
IMPORTE MÁXIMO SUBVENCIONABLE	1.950,09 €	1.950,09 €	1.950,09 €	1.950,09 €	1.950,09 €
IMPORTE MEDIO DE TRANSFERENCIA (€/ha)	138,21 €	138,21 €	138,21 €	138,21 €	138,21 €

RESUMEN DE UNIDADES

Cód	GRUPO DE PAGO	Sup. Dec. Admisible (ha)	Sup. Comprometida (ha)	Sup. ajustada compromiso (1) (ha)	% sobredec.	Sup. Propuesta (ha)	Importe Declarado	Importe Topado	Importe Propuesto	Importe tras sobredec.
426	HERBÁCEOS	12,90		12,90	0,00	12,90	1.950,09	1.950,09	1.950,09	1.950,09
434	HERBÁCEOS NO ELEGIBLES	1,21		1,21	0,00	1,21	0,00	0,00	0,00	0,00
TOTAL		14,11	14,11	14,11		14,11	1.950,09	1.950,09	1.950,09	1.950,09

APLICACIÓN DE REDUCCIONES Y PENALIZACIONES

GRUPO DE PAGO	Importe Calculado	Importe prereduc.	Criterios de subvencionabilidad y compromisos	Presentación tardía	Omisión declaración	Condicionalidad	IMPORTE (Euros) PROPUESTO
HERBÁCEOS	1.950,09	1.950,09	0,00	0,00	0,00	0,00	1.950,09
HERBÁCEOS NO ELEGIBLES	0,00	0,00	0,00	0,00	0,00	0,00	0,00
TOTAL	1.950,09	1.950,09					1.950,09

RESUMEN DE PAGOS

	IMPORTE (Euros)			
	PROPUESTO	FEADER (Eje 2)	MAPA	CAPADR
PROPUESTO	1.950,09	1.657,58	191,30	101,21

RECINTOS PROPUESTOS

REF.	REFERENCIA SIGPAC	CULTIVO DESCRIPCIÓN CULTIVO	S/R G.PAGO	PEND. MEDIA (%)	SUP. DEC. ADMISIBLE (ha)	SUP. COMPROM. (ha)	SUP. AJUSTADA COMPR.(1) (ha)	SUP. CONV. SIGPAC (ha)	SUP. CERTIF. (ha)	SUP. CAMPO (ha)	SUP. CAMPO DETER. CULT. DECLARADO (ha)	SUP. DEC. REDUCIDA (ha)	SUP. PROPUESTA (ha)
1700000005960366	18-149-022-00134-001	8000 AVENA-SIN VARIEDAD	S 426	2,90	2,06	2,06	2,06	2,06	2,06				2,06
1700000005960373	18-149-022-00133-001	8000 AVENA-SIN VARIEDAD	S 426	3,00	0,45	0,45	0,45	0,45	0,45				0,45
1700000005960374	18-149-021-00166-001	5000 CEBADA-SIN VARIEDAD	S 426	4,10	3,65	3,65	3,65	3,65	3,65				3,65
1700000005960375	18-149-021-00167-001	5000 CEBADA-SIN VARIEDAD	S 426	4,40	3,61	3,61	3,61	3,61	3,61				3,61
1700000005960376	18-149-021-00164-001	5000 CEBADA-SIN VARIEDAD	S 426	3,60	3,13	3,13	3,13	3,13	3,13				3,13
1700000005960338	18-149-012-00073-001	20000 BARBECHO TRADICIONAL-SIN VARIEDAD	S 434	5,00	1,21	1,21	1,21	1,21	1,21				1,21

(1) Superficie declarada admisible ajustada con la superficie comprometida.
(2) Factor de penalización valorando el alcance para el tipo de compromiso.

Puede verificar la integridad de una copia de este documento mediante la lectura del código QR adjunto o mediante el acceso a la dirección <https://ws050.juntadeandalucia.es/verificarFirma> indicando el código de VERIFICACIÓN

FIRMADO POR	JUAN JOSE SOLER GARCIA	FECHA	03/07/2024	
	ROCIO GUIJARRO MILLAN			
VERIFICACIÓN	Pk2jm6MP8Q4FQJJZRRTHBNMQA26B8	PÁGINA	1016/3256	



APELLIDOS Y NOMBRE / RAZÓN SOCIAL

GARCIA SORIA ADOLFINA

NIF
****1705*

EXPEDIENTE
1205730

ANUALIDAD DE PAGO
1ª

IMPORTE POR ANUALIDAD

	2023	2024	2025	2026	2027
IMPORTE MÁXIMO SUBVENCIONABLE	2.258,37 €	2.258,37 €	2.258,37 €	2.258,37 €	2.258,37 €
IMPORTE MEDIO DE TRANSFERENCIA (€/ha)	247,90 €	247,90 €	247,90 €	247,90 €	247,90 €

RESUMEN DE UNIDADES

Cód	GRUPO DE PAGO	Sup. Dec. Admisible (ha)	Sup. Comprometida (ha)	Sup. ajustada compromiso (1) (ha)	% sobredec.	Sup. Propuesta (ha)	Importe Declarado	Importe Topado	Importe Propuesto	Importe tras sobredec.
429	OLIVAR	9,11		9,11	0,00	9,11	2.258,37	2.258,37	2.258,37	2.258,37
TOTAL		9,11	9,11	9,11		9,11	2.258,37	2.258,37	2.258,37	2.258,37

APLICACIÓN DE REDUCCIONES Y PENALIZACIONES

GRUPO DE PAGO	Importe Calculado	Importe prereduc.	Criterios de subvencionabilidad y compromisos	Presentación tardía	Omisión declaración	Condicionalidad	IMPORTE (Euros) PROPUESTO
OLIVAR	2.258,37	2.258,37	0,00	0,00	0,00	0,00	2.258,37
TOTAL	2.258,37	2.258,37					2.258,37

RESUMEN DE PAGOS

	IMPORTE (Euros)			
	PROPUESTO	FEADER (Eje 2)	MAPA	CAPADR
PROPUESTO	2.258,37	1.919,61	221,55	117,21

RECINTOS PROPUESTOS

REF.	REFERENCIA SIGPAC	CULTIVO	DESCRIPCIÓN CULTIVO	S/R	G.PAGO	PEND. MEDIA (%)	SUP. DEC. ADMISIBLE (ha)	SUP. COMPROM. (ha)	SUP. AJUSTADA COMPR.(1) (ha)	SUP. CONV. SIGPAC (ha)	SUP. CERTIE. (ha)	SUP. CAMPO (ha)	SUP. CAMPO DETER. CULT. DECLARADO (ha)	SUP. DEC. REDUCIDA (ha)	SUP. PROPUESTA (ha)
-1510725	18-054-004-00063-001	101010	OLIVAR-PICUAL	S	429	3,90	9,11	9,11	9,11		9,11			9,11	9,11

(1) Superficie declarada admisible ajustada con la superficie comprometida.

(2) Factor de penalización valorando el alcance para el tipo de compromiso.

Puede verificar la integridad de una copia de este documento mediante la lectura del código QR adjunto o mediante el acceso a la dirección <https://ws050.juntadeandalucia.es/verificarFirma> indicando el código de VERIFICACIÓN

FIRMADO POR	JUAN JOSE SOLER GARCIA	FECHA	03/07/2024	
	ROCIO GUIJARRO MILLAN			
VERIFICACIÓN	Pk2jm6MP8Q4FQJJZRRTHBNMQA26B8	PÁGINA	1017/3256	



APELLIDOS Y NOMBRE / RAZÓN SOCIAL
GARCIA SORIA ANDRES ANTONIO

NIF
****6281*

EXPEDIENTE
1228340

ANUALIDAD DE PAGO
1ª

IMPORTE POR ANUALIDAD

	2023	2024	2025	2026	2027
IMPORTE MÁXIMO SUBVENCIONABLE	994,08 €	994,08 €	994,08 €	994,08 €	994,08 €
IMPORTE MEDIO DE TRANSFERENCIA (€/ha)	247,90 €	247,90 €	247,90 €	247,90 €	247,90 €

RESUMEN DE UNIDADES

Cód	GRUPO DE PAGO	Sup. Dec. Admisible (ha)	Sup. Comprometida (ha)	Sup. ajustada compromiso (1) (ha)	% sobredec.	Sup. Propuesta (ha)	Importe Declarado	Importe Topado	Importe Propuesto	Importe tras sobredec.
429	OLIVAR	4,01		4,01	0,00	4,01	994,08	994,08	994,08	994,08
TOTAL		4,01	4,01	4,01		4,01	994,08	994,08	994,08	994,08

APLICACIÓN DE REDUCCIONES Y PENALIZACIONES

GRUPO DE PAGO	Importe Calculado	Importe prereduc.	Criterios de subvencionabilidad y compromisos	Presentación tardía	Omisión declaración	Condicionalidad	IMPORTE (Euros) PROPUESTO
OLIVAR	994,08	994,08	0,00	0,00	0,00	0,00	994,08
TOTAL	994,08	994,08					994,08

RESUMEN DE PAGOS

	IMPORTE (Euros)		
	PROPUESTO	FEADER (Eje 2)	MAPA
PROPUESTO	994,08	844,97	97,52
			CAPADR
			51,59

RECINTOS PROPUESTOS

REF.	REFERENCIA SIGPAC	CULTIVO	DESCRIPCIÓN CULTIVO	S/R	G.PAGO	PEND. MEDIA (%)	SUP. DEC. ADMISIBLE (ha)	SUP. COMPROM. (ha)	SUP. AJUSTADA COMPR.(1) (ha)	SUP. CONV. SIGPAC (ha)	SUP. CERTIE. (ha)	SUP. CAMPO (ha)	SUP. CAMPO DETER. CULT. DECLARADO (ha)	SUP. DEC. REDUCIDA (ha)	SUP. PROPUESTA (ha)
1700000006011408	18-054-004-00070-001	101010	OLIVAR-PICUAL	S	429	6,10	4,01	4,01	4,01		4,01			4,01	4,01

(1) Superficie declarada admisible ajustada con la superficie comprometida.
(2) Factor de penalización valorando el alcance para el tipo de compromiso.

Puede verificar la integridad de una copia de este documento mediante la lectura del código QR adjunto o mediante el acceso a la dirección <https://ws050.juntadeandalucia.es/verificarFirma> indicando el código de VERIFICACIÓN

FIRMADO POR	JUAN JOSE SOLER GARCIA	FECHA	03/07/2024	
	ROCIO GUIJARRO MILLAN			
VERIFICACIÓN	Pk2jm6MP8Q4FQJJZRRTHBNMQA26B8	PÁGINA	1018/3256	



APELLIDOS Y NOMBRE / RAZÓN SOCIAL

GARCIA TALAVERA JORGE JUAN

NIF

***7181*

EXPEDIENTE

1133831

ANUALIDAD DE PAGO

1ª

IMPORTE POR ANUALIDAD

	2023	2024	2025	2026	2027
IMPORTE MÁXIMO SUBVENCIONABLE	619,75 €	619,75 €	619,75 €	619,75 €	619,75 €
IMPORTE MEDIO DE TRANSFERENCIA (€/ha)	247,90 €	247,90 €	247,90 €	247,90 €	247,90 €

RESUMEN DE UNIDADES

Cód	GRUPO DE PAGO	Sup. Dec. Admisible (ha)	Sup. Comprometida (ha)	Sup. ajustada compromiso (I) (ha)	% sobredec.	Sup. Propuesta (ha)	Importe Declarado	Importe Topado	Importe Propuesto	Importe tras sobredec.
429	OLIVAR	2,50		2,50	0,00	2,50	619,75	619,75	619,75	619,75
TOTAL		2,50	2,50	2,50		2,50	619,75	619,75	619,75	619,75

APLICACIÓN DE REDUCCIONES Y PENALIZACIONES

GRUPO DE PAGO	Importe Calculado	Importe prerreduc.	Criterios de subvencionabilidad y compromisos	Presentación tardía	Omisión declaración	Condicionabilidad	IMPORTE (Euros) PROPUESTO
OLIVAR	619,75	619,75	0,00	0,00	0,00	0,00	619,75
TOTAL	619,75	619,75					619,75

RESUMEN DE PAGOS

	IMPORTE (Euros)			
	PROPUESTO	FEADER (Eje 2)	MAPA	CAPADR
PROPUESTO	619,75	526,79	60,80	32,16

RECINTOS PROPUESTOS

REF.	REFERENCIA SIGPAC	CULTIVO	DESCRIPCIÓN CULTIVO	S/R	G.PAGO	PEND. MEDIA (%)	SUP. DEC. ADMISIBLE (ha)	SUP. COMPROM. (ha)	SUP. AJUSTADA COMPROM. (I) (ha)	SUP. CONV. SIGPAC (ha)	SUP. CERTIE (ha)	SUP. CAMPO (ha)	SUP. CAMPO DETER. CULT. DECLARADO (ha)	SUP. DEC. REDUCIDA (ha)	SUP. PROPUESTA (ha)
1700000004676461	18-150-006-00344-002	101010	OLIVAR-PICUAL	R	429	33,00	1,97	1,97	1,97		1,97			1,97	1,97
1700000004676463	18-150-006-00344-007	101010	OLIVAR-PICUAL	R	429	16,40	0,43	0,43	0,43		0,43			0,43	0,43
1700000004676465	18-150-006-09004-002	101010	OLIVAR-PICUAL	S	429	30,20	0,10	0,10	0,10		0,10			0,10	0,10

INCIDENCIAS

INCIDENCIA DESCRIPCIÓN

100424 Solicita recinto que no está comprometido para la operación.

Ref.-1483134 Recinto:18-150-006-00344-00006 Cultivo:113000 OTROS FRUTALES-SIN VARIEDAD Regadio

(1) Superficie declarada admisible ajustada con la superficie comprometida.
(2) Factor de penalización valorando el alcance para el tipo de compromiso.

Puede verificar la integridad de una copia de este documento mediante la lectura del código QR adjunto o mediante el acceso a la dirección https://ws050.juntadeandalucia.es/verificarFirma indicando el código de VERIFICACIÓN					
FIRMADO POR	JUAN JOSE SOLER GARCIA		FECHA		03/07/2024
	ROCIO GUIJARRO MILLAN				
VERIFICACIÓN	Pk2jm6MP8Q4FQJJZRRTHBNMQA26B8		PÁGINA		1019/3256



APELLIDOS Y NOMBRE / RAZÓN SOCIAL
GARCIA TORREGROSA ROSENDA

NIF
****5233*

EXPEDIENTE
1024316

ANUALIDAD DE PAGO
1ª

IMPORTE POR ANUALIDAD

	2023	2024	2025	2026	2027
IMPORTE MÁXIMO SUBVENCIONABLE	8.649,60 €	8.649,60 €	8.649,60 €	8.649,60 €	8.649,60 €
IMPORTE MEDIO DE TRANSFERENCIA (€/ha)	216,24 €	216,24 €	216,24 €	216,24 €	216,24 €

RESUMEN DE UNIDADES

Cód	GRUPO DE PAGO	Sup. Dec. Admisible (ha)	Sup. Comprometida (ha)	Sup. ajustada compromiso (1) (ha)	% sobredec.	Sup. Propuesta (ha)	Importe Declarado	Importe Topado	Importe Propuesto	Importe tras sobredec.
432	FRUTALES SECANO	83,62		40,00	0,00	40,00	8.649,60	8.649,60	8.649,60	8.649,60
TOTAL		83,62	40,00	40,00		40,00	8.649,60	8.649,60	8.649,60	8.649,60

APLICACIÓN DE REDUCCIONES Y PENALIZACIONES

GRUPO DE PAGO	Importe Calculado	Importe prerreduc.	Criterios de subvencionabilidad y compromisos	Presentación tardía	Omisión declaración	Condicionalidad	IMPORTE (Euros) PROPUESTO
FRUTALES SECANO	8.649,60	8.649,60	0,00	0,00	0,00	0,00	8.649,60
TOTAL	8.649,60	8.649,60					8.649,60

RESUMEN DE PAGOS

	IMPORTE (Euros)			
	PROPUESTO	FEADER (Eje 2)	MAPA	CAPADR
PROPUESTO	8.649,60	7.352,16	848,53	448,91

RECINTOS PROPUESTOS

REF.	REFERENCIA SIGPAC	CULTIVO	DESCRIPCIÓN CULTIVO	S/R	G.PAGO	PEND. MEDIA (%)	SUP. DEC. ADMISIBLE (ha)	SUP. COMPROM. (ha)	SUP. AJUSTADA COMPROM. (1) (ha)	SUP. CONV. SIGPAC (ha)	SUP. CERTIE. (ha)	SUP. CAMPO (ha)	SUP. CAMPO DETER. CULT. DECLARADO (ha)	SUP. DEC. REDUCIDA (ha)	SUP. PROPUESTA (ha)
170000003580883	18-057-033-00060-001	104020	ALMENDROS-GUARA	S	432	2,20	0,55	0,55	0,55		0,55			0,55	0,55
170000003580884	18-057-032-00076-001	104020	ALMENDROS-GUARA	S	432	3,50	4,54	4,54	4,54		4,54			4,54	4,54
170000003580885	18-057-032-00076-002	104020	ALMENDROS-GUARA	S	432	3,20	3,00	3,00	3,00		3,00			3,00	3,00
170000003580886	18-057-032-00035-002	104020	ALMENDROS-GUARA	S	432	4,00	9,91	9,91	9,91		9,91			9,91	9,91
170000003580887	18-057-032-00036-002	104020	ALMENDROS-GUARA	S	432	4,10	5,92	5,92	5,92		5,92			5,92	5,92
170000003580888	18-057-031-00076-001	104020	ALMENDROS-GUARA	S	432	8,80	0,46	0,46	0,46		0,46			0,46	0,46
170000003580889	18-057-031-00097-002	104020	ALMENDROS-GUARA	S	432	6,90	0,45	0,45	0,45		0,45			0,45	0,45
170000003580890	18-057-030-00044-002	104020	ALMENDROS-GUARA	S	432	5,40	16,01	16,01	16,01		16,01			16,01	16,01
170000003580891	18-057-030-00047-004	104020	ALMENDROS-GUARA	S	432	5,60	7,94	7,94	7,94		7,94			7,94	7,94
170000003580892	18-057-030-00015-001	104020	ALMENDROS-GUARA	S	432	6,20	3,30	3,30	3,30		3,30			3,30	3,30
170000003580893	18-057-030-00035-001	104020	ALMENDROS-GUARA	S	432	10,90	0,78	0,78	0,78		0,78			0,78	0,78
170000003580894	18-057-029-00020-002	104020	ALMENDROS-GUARA	S	432	3,70	2,36	2,36	2,36		2,36			2,36	2,36
170000003580895	18-057-030-00009-001	104020	ALMENDROS-GUARA	S	432	8,10	0,35	0,35	0,35		0,35			0,35	0,35
170000003580896	18-057-029-00007-001	104020	ALMENDROS-GUARA	S	432	4,80	4,10	4,10	4,10		4,10			4,10	4,10
170000003580897	18-057-029-00014-001	104020	ALMENDROS-GUARA	S	432	3,10	8,72	8,72	8,72		8,72			8,72	8,72
170000003580898	04-006-013-00090-020	104014	ALMENDROS-FERRAGNES	S	432	24,60	0,04	0,04	0,04		0,04			0,04	0,04
170000003580899	04-006-013-00090-002	104014	ALMENDROS-FERRAGNES	S	432	23,70	12,87	12,87	12,87		12,87			12,87	12,87
170000003580900	04-006-012-00015-001	104014	ALMENDROS-FERRAGNES	S	432	20,30	0,30	0,30	0,30		0,30			0,30	0,30
170000003580901	04-006-010-00055-001	104014	ALMENDROS-FERRAGNES	S	432	20,70	2,02	2,02	2,02		2,02			2,02	2,02

(1) Superficie declarada admisible ajustada con la superficie comprometida.
(2) Factor de penalización valorando el alcance para el tipo de compromiso.

Puede verificar la integridad de una copia de este documento mediante la lectura del código QR adjunto o mediante el acceso a la dirección <https://ws050.juntadeandalucia.es/verificarFirma> indicando el código de VERIFICACIÓN

FIRMADO POR	JUAN JOSE SOLER GARCIA	FECHA	03/07/2024	
	ROCIO GUIJARRO MILLAN			
VERIFICACIÓN	Pk2jm6MP8Q4FQJJZRRTHBNMQA26B8	PÁGINA	1020/3256	



APELLIDOS Y NOMBRE / RAZÓN SOCIAL

GARCIA TORRES EMILIANO

NIF
****0363*

EXPEDIENTE
1238149

ANUALIDAD DE PAGO
1ª

IMPORTE POR ANUALIDAD

	2023	2024	2025	2026	2027
IMPORTE MÁXIMO SUBVENCIONABLE	2.421,89 €	2.421,89 €	2.421,89 €	2.421,89 €	2.421,89 €
IMPORTE MEDIO DE TRANSFERENCIA (€/ha)	216,24 €	216,24 €	216,24 €	216,24 €	216,24 €

RESUMEN DE UNIDADES

Cód	GRUPO DE PAGO	Sup. Dec. Admisible (ha)	Sup. Comprometida (ha)	Sup. ajustada compromiso (I) (ha)	% sobredec.	Sup. Propuesta (ha)	Importe Declarado	Importe Topado	Importe Propuesto	Importe tras sobredec.
432	FRUTALES SECANO	11,29		11,20	0,00	11,20	2.421,89	2.421,89	2.421,89	2.421,89
TOTAL		11,29	11,20	11,20		11,20	2.421,89	2.421,89	2.421,89	2.421,89

APLICACIÓN DE REDUCCIONES Y PENALIZACIONES

GRUPO DE PAGO	Importe Calculado	Importe prereduc.	Criterios de subvencionabilidad y compromisos	Presentación tardía	Omisión declaración	Condicionality	IMPORTE (Euros) PROPUESTO
FRUTALES SECANO	2.421,89	2.421,89	0,00	0,00	0,00	0,00	2.421,89
TOTAL	2.421,89	2.421,89					2.421,89

RESUMEN DE PAGOS

	IMPORTE (Euros)			
	PROPUESTO	FEADER (Eje 2)	MAPA	CAPADR
PROPUESTO	2.421,89	2.058,61	237,59	125,69

RECINTOS PROPUESTOS

REF.	REFERENCIA SIGPAC	CULTIVO	DESCRIPCIÓN CULTIVO	S/R	G.PAGO	PEND. MEDIA (%)	SUP. DEC. ADMISIBLE (ha)	SUP. COMPROM. (ha)	SUP. AJUSTADA COMPROM. (I) (ha)	SUP. CONV. SIGPAC (ha)	SUP. CERTIE. (ha)	SUP. CAMPO (ha)	SUP. CAMPO DETER. CULT. DECLARADO (ha)	SUP. DEC. REDUCIDA (ha)	SUP. PROPUESTA (ha)
1700000005579376	18-084-001-00087-001	104020	ALMENDROS-GUARA	S	432	3,20	0,67	0,67	0,67		0,67			0,67	0,67
1700000005579377	18-084-005-00243-005	104020	ALMENDROS-GUARA	S	432	16,50	0,33	0,33	0,33		0,33			0,33	0,33
1700000005579379	18-084-005-00243-002	104020	ALMENDROS-GUARA	S	432	12,80	6,49	6,40	6,40		6,49			6,40	6,40
1700000005579381	18-084-009-00036-001	104020	ALMENDROS-GUARA	S	432	3,40	2,97	2,97	2,97		2,97			2,97	2,97
1700000005579383	18-084-005-00243-008	104020	ALMENDROS-GUARA	S	432	18,70	0,06	0,06	0,06		0,06			0,06	0,06
1700000005579386	18-084-005-00243-003	104020	ALMENDROS-GUARA	S	432	15,00	0,77	0,77	0,77		0,77			0,77	0,77

INCIDENCIAS

INCIDENCIA DESCRIPCIÓN

- 4272 Verifica que las líneas de declaración de las Solicitudes Únicas no tienen solapes con la capa de Retroactividad Gráfica (ambas de la misma campaña) a nivel de expediente/línea de declaración gráfica de la solicitud.
Ref:1700000005579379 Recinto:18-084-005-00243-00002 Cultivo: - Agregado de la referencia del recinto.:0 Zona de la referencia del recinto.:0 Superficie solapada.:0,03 Id. Incid.:95946433
Ref:1700000005579379 Recinto:18-084-005-00243-00002 Cultivo: - Agregado de la referencia del recinto.:0 Zona de la referencia del recinto.:0 Superficie solapada.:0,06 Id. Incid.:95946432
- 100424 Solicita recinto que no está comprometido para la operación.
Ref:1700000005579378 Recinto:18-084-004-00421-00001 Cultivo:104043 ALMENDROS-VAIRO Regadio

(1) Superficie declarada admisible ajustada con la superficie comprometida.
(2) Factor de penalización valorando el alcance para el tipo de compromiso.

Puede verificar la integridad de una copia de este documento mediante la lectura del código QR adjunto o mediante el acceso a la dirección <https://ws050.juntadeandalucia.es/verificarFirma> indicando el código de VERIFICACIÓN

FIRMADO POR	JUAN JOSE SOLER GARCIA	FECHA	03/07/2024	
	ROCIO GUIJARRO MILLAN			
VERIFICACIÓN	Pk2jm6MP8Q4FQJJZRRTHBNMQA26B8	PÁGINA	1021/3256	



<u>APELLIDOS Y NOMBRE / RAZÓN SOCIAL</u>	<u>NIF</u>	<u>EXPEDIENTE</u>	<u>ANUALIDAD DE PAGO</u>
GARCIA TRIGUERO RAMON	****3384*	1128138	1ª

IMPORTE POR ANUALIDAD

	2023	2024	2025	2026	2027
IMPORTE MÁXIMO SUBVENCIONABLE	480,72 €	480,72 €	480,72 €	480,72 €	480,72 €
IMPORTE MEDIO DE TRANSFERENCIA (€/ha)	116,96 €	116,96 €	116,96 €	116,96 €	116,96 €

RESUMEN DE UNIDADES

Cód	GRUPO DE PAGO	Sup. Dec. Admisible (ha)	Sup. Comprometida (ha)	Sup. ajustada compromiso (I) (ha)	% sobredec.	Sup. Propuesta (ha)	Importe Declarado	Importe Topado	Importe Propuesto	Importe tras sobredec.
426	HERBÁCEOS	3,18		3,18	0,00	3,18	480,72	480,72	480,72	480,72
434	HERBÁCEOS NO ELEGIBLES	0,93		0,93	0,00	0,93	0,00	0,00	0,00	0,00
TOTAL		4,11	4,11	4,11		4,11	480,72	480,72	480,72	480,72

APLICACIÓN DE REDUCCIONES Y PENALIZACIONES

GRUPO DE PAGO	Importe Calculado	Importe prereduc. y compromisos	Criterios de subvencionabilidad y compromisos	Presentación tardía	Omisión declaración	Condicionalidad	IMPORTE (Euros)
							PROPUESTO
HERBÁCEOS	480,72	480,72	0,00	0,00	0,00	0,00	480,72
HERBÁCEOS NO ELEGIBLES	0,00	0,00	0,00	0,00	0,00	0,00	0,00
TOTAL	480,72	480,72					480,72

RESUMEN DE PAGOS

PROPUESTO	IMPORTE (Euros)			
	PROPUESTO	FEADER (Eje 2)	MAPA	CAPADR
PROPUESTO	480,72	408,61	47,16	24,95

RECINTOS PROPUESTOS

REF.	REFERENCIA SIGPAC	CULTIVO	DESCRIPCIÓN CULTIVO	S/R	G.PAGO	PEND. MEDIA (%)	SUP. DEC. ADMISIBLE (ha)	SUP. COMPROM. (ha)	SUP. AJUSTADA COMPR.(I) (ha)	SUP. CONV. SIGPAC (ha)	SUP. CERTIF. (ha)	SUP. CAMPO (ha)	SUP. CAMPO DETER. CULT. DECLARADO (ha)	SUP. DEC. REDUCIDA (ha)	SUP. PROPUESTA (ha)
170000002783488	18-046-002-00102-006	1161	TRIGO BLANDO-RGT TOCAYO	S	426	14,40	0,55	0,55	0,55		0,55			0,55	0,55
170000002783490	18-100-009-00169-007	1161	TRIGO BLANDO-RGT TOCAYO	S	426	13,50	0,53	0,53	0,53		0,53			0,53	0,53
170000002783491	18-046-002-00102-001	1161	TRIGO BLANDO-RGT TOCAYO	R	426	7,90	1,00	1,00	1,00		1,00			1,00	1,00
170000002783492	18-100-009-00169-005	1161	TRIGO BLANDO-RGT TOCAYO	R	426	10,10	0,51	0,51	0,51		0,51			0,51	0,51
170000002783495	18-100-009-00121-001	1161	TRIGO BLANDO-RGT TOCAYO	R	426	2,70	0,59	0,59	0,59		0,59			0,59	0,59
170000002783489	18-046-002-00102-002	20000	BARBECHO TRADICIONAL-SIN VARIEDAD	S	434	4,00	0,29	0,29	0,29		0,29			0,29	0,29
170000002783496	18-100-009-00169-006	20000	BARBECHO TRADICIONAL-SIN VARIEDAD	S	434	1,70	0,64	0,64	0,64		0,64			0,64	0,64

INCIDENCIAS

INCIDENCIA DESCRIPCIÓN

- 3790 Recinto declarado inactivo
Ref:-1521069 Recinto:18-046-002-00088-00002 Cultivo: -
- 100424 Solicita recinto que no está comprometido para la operación.
Ref:-1521069 Recinto:18-046-002-00088-00002 Cultivo:1161 TRIGO BLANDO-RGT TOCAYO Secano

(1) Superficie declarada admisible ajustada con la superficie comprometida.
(2) Factor de penalización valorando el alcance para el tipo de compromiso.

Puede verificar la integridad de una copia de este documento mediante la lectura del código QR adjunto o mediante el acceso a la dirección <https://ws050.juntadeandalucia.es/verificarFirma> indicando el código de VERIFICACIÓN

FIRMADO POR	JUAN JOSE SOLER GARCIA	FECHA	03/07/2024	
	ROCIO GUIJARRO MILLAN			
VERIFICACIÓN	Pk2jm6MP8Q4FQJJZRRTHBNMQA26B8	PÁGINA	1022/3256	



APELLIDOS Y NOMBRE / RAZÓN SOCIAL
GARCIA VALDECASAS FERNANDEZ RAFAEL

NIF
****5030*

EXPEDIENTE
1194367

ANUALIDAD DE PAGO
1ª

IMPORTE POR ANUALIDAD

	2023	2024	2025	2026	2027
IMPORTE MÁXIMO SUBVENCIONABLE	11.212,89 €	11.212,89 €	11.212,89 €	11.212,89 €	11.212,89 €
IMPORTE MEDIO DE TRANSFERENCIA (€/ha)	222,74 €	222,74 €	222,74 €	222,74 €	222,74 €

RESUMEN DE UNIDADES

Cód	GRUPO DE PAGO	Sup. Dec. Admisible (ha)	Sup. Comprometida (ha)	Sup. ajustada compromiso (I) (ha)	% sobredec.	Sup. Propuesta (ha)	Importe Declarado	Importe Topado	Importe Propuesto	Importe tras sobredec.
429	OLIVAR	10,34		10,34	0,00	10,34	2.563,29	2.563,29	2.563,29	2.563,29
432	FRUTALES SECANO	102,67		40,00	0,00	40,00	8.649,60	8.649,60	8.649,60	8.649,60
TOTAL		113,01	50,34	50,34		50,34	11.212,89	11.212,89	11.212,89	11.212,89

APLICACIÓN DE REDUCCIONES Y PENALIZACIONES

GRUPO DE PAGO	Importe Calculado	Importe prereduc.	Criterios de subvencionabilidad y compromisos	Presentación tardía	Omisión declaración	Condicionalidad	IMPORTE (Euros)
							PROPUESTO
FRUTALES SECANO	8.649,60	8.649,60	0,00	0,00	2,00	0,00	8.476,61
OLIVAR	2.563,29	2.563,29	0,00	0,00	2,00	0,00	2.512,02
TOTAL	11.212,89	11.212,89					10.988,63

RESUMEN DE PAGOS

PROPUESTO	IMPORTE (Euros)			
	PROPUESTO	FEADER (Eje 2)	MAPA	CAPADR
PROPUESTO	10.988,63	9.340,34	1.077,99	570,30

RECINTOS PROPUESTOS

REF.	REFERENCIA SIGPAC	CULTIVO DESCRIPCIÓN CULTIVO	S/R G.PAGO	PEND. MEDIA (%)	SUP. DEC. ADMISIBLE (ha)	SUP. COMPROM. (ha)	SUP. AJUSTADA COMPR.(I) (ha)	SUP. CONV. SIGPAC (ha)	SUP. CERTIF. (ha)	SUP. CAMPO (ha)	SUP. CAMPO DETER. CULT. DECLARADO (ha)	SUP. DEC. REDUCIDA (ha)	SUP. PROPUESTA (ha)
1700000005854456	18-054-001-00028-002	101010 OLIVAR-PICUAL	S	429	4,90	0,90	0,90	0,90	0,90	0,90	0,90	0,90	0,90
1700000005854493	18-054-002-00501-001	101010 OLIVAR-PICUAL	S	429	4,20	2,72	2,72	2,72	2,72	2,72	2,72	2,72	2,72
1700000005854494	18-054-002-00500-002	101010 OLIVAR-PICUAL	S	429	10,60	0,56	0,56	0,56	0,56	0,56	0,56	0,56	0,56
1700000005854500	18-054-002-00302-001	101010 OLIVAR-PICUAL	S	429	2,60	1,53	1,53	1,53	1,53	1,53	1,53	1,53	1,53
1700000005854506	18-054-002-00318-001	101010 OLIVAR-PICUAL	S	429	11,60	1,84	1,84	1,84	1,84	1,84	1,84	1,84	1,84
1700000005854510	18-054-002-00320-002	101010 OLIVAR-PICUAL	S	429	17,40	2,79	2,79	2,79	2,79	2,79	2,79	2,79	2,79
1700000005854499	18-054-005-00569-006	104012 ALMENDROS-FELISIA	S	432	6,10	1,07	0,85	0,85	1,07	1,07	0,85	0,85	0,85
1700000005854501	18-054-005-00569-007	104012 ALMENDROS-FELISIA	S	432	5,70	0,53	0,51	0,51	0,53	0,53	0,51	0,51	0,51
1700000005854503	18-054-005-00569-001	104012 ALMENDROS-FELISIA	S	432	5,40	0,67	0,61	0,61	0,67	0,67	0,61	0,61	0,61
1700000005854513	18-054-001-00573-002	104003 ALMENDROS-ANTOÑETA	S	432	5,90	18,26	18,26	18,26	18,26	18,26	18,26	18,26	18,26
1700000005854514	18-054-009-00448-003	104020 ALMENDROS-GUARA	S	432	6,30	42,11	42,11	42,11	44,39	44,39	42,11	42,11	42,11
1700000005854515	18-054-005-00470-033	104012 ALMENDROS-FELISIA	S	432	7,90	0,82	0,82	0,82	0,82	0,82	0,82	0,82	0,82
1700000005854516	18-054-009-09007-005	104020 ALMENDROS-GUARA	S	432	5,50	0,24	0,24	0,24	0,24	0,24	0,24	0,24	0,24
1700000005854517	18-054-009-00448-006	104020 ALMENDROS-GUARA	S	432	5,70	0,44	0,44	0,44	0,44	0,44	0,44	0,44	0,44
1700000005854518	18-054-009-00456-002	104020 ALMENDROS-GUARA	S	432	5,90	33,74	33,74	33,74	33,74	33,74	33,74	33,74	33,74
1700000005854519	18-054-005-00173-002	104043 ALMENDROS-VAIRO	S	432	9,80	0,96	0,96	0,96	0,96	0,96	0,96	0,96	0,96
1700000005854520	18-054-002-00257-002	104007 ALMENDROS-COMUNA	S	432	15,20	1,65	1,65	1,65	1,66	1,66	1,65	1,65	1,65
1700000005854522	18-054-005-00588-002	104012 ALMENDROS-FELISIA	S	432	7,20	1,88	1,88	1,88	1,88	1,88	1,88	1,88	1,88
1700000005854524	18-054-005-00470-004	104012 ALMENDROS-FELISIA	S	432	10,40	0,30	0,30	0,30	0,30	0,30	0,30	0,30	0,30

(1) Superficie declarada admisible ajustada con la superficie comprometida.
(2) Factor de penalización valorando el alcance para el tipo de compromiso.

Puede verificar la integridad de una copia de este documento mediante la lectura del código QR adjunto o mediante el acceso a la dirección <https://ws050.juntadeandalucia.es/verificarFirma> indicando el código de VERIFICACIÓN

FIRMADO POR	JUAN JOSE SOLER GARCIA	FECHA	03/07/2024	
	ROCIO GUIJARRO MILLAN			
VERIFICACIÓN	Pk2jm6MP8Q4FQJJZRRTHBNMQA26B8	PÁGINA	1023/3256	



INCIDENCIAS

INCIDENCIA DESCRIPCIÓN

- 256 Solicitud con recintos no declarados en campaña actual con una reducción por omisión de superficie superior al 3%
CÓDIGO PARA EL PORCENTAJE DE REDUCCIÓN POR OMISIÓN QUE CORRESPONDE A LA SOLICITUD:2
- 3790 Recinto declarado inactivo
Ref:6924376 Recinto:18-054-002-00226-00010 Cultivo: -
- 4272 Verifica que las líneas de declaración de las Solicitudes Únicas no tienen solapes con la capa de Retroactividad Gráfica (ambas de la misma campaña) a nivel de expediente/línea de declaración gráfica de la solicitud.
Ref:1700000005854503 Recinto:18-054-005-00569-00001 Cultivo: - Agregado de la referencia del recinto.:0 Zona de la referencia del recinto.:0 Superficie solapada.:0,06 Id. Incid.:95942357
Ref:1700000005854499 Recinto:18-054-005-00569-00006 Cultivo: - Agregado de la referencia del recinto.:0 Zona de la referencia del recinto.:0 Superficie solapada.:0,22 Id. Incid.:95942355
Ref:1700000005854501 Recinto:18-054-005-00569-00007 Cultivo: - Agregado de la referencia del recinto.:0 Zona de la referencia del recinto.:0 Superficie solapada.:0,02 Id. Incid.:95942356
- 100421 Recinto declarado por error para una operación de la 6503, que se ha corregido de oficio marcando la operación correcta, de acuerdo con la fecha de inscripción del recinto en la producción ecológica.
Ref:1700000005854513 Recinto:18-054-001-00573-00002 Cultivo:104003 ALMENDROS-ANTOÑETA Secano
Ref:1700000005854524 Recinto:18-054-005-00470-00004 Cultivo:104012 ALMENDROS-FELISIA Secano
Ref:1700000005854503 Recinto:18-054-005-00569-00001 Cultivo:104012 ALMENDROS-FELISIA Secano
Ref:1700000005854499 Recinto:18-054-005-00569-00006 Cultivo:104012 ALMENDROS-FELISIA Secano
Ref:1700000005854501 Recinto:18-054-005-00569-00007 Cultivo:104012 ALMENDROS-FELISIA Secano
- 100424 Solicita recinto que no está comprometido para la operación.
Ref:6924376 Recinto:18-054-002-00226-00010 Cultivo:101010 OLIVAR-PICUAL Secano

(1) Superficie declarada admisible ajustada con la superficie comprometida.
(2) Factor de penalización valorando el alcance para el tipo de compromiso.

Puede verificar la integridad de una copia de este documento mediante la lectura del código QR adjunto o mediante el acceso a la dirección <https://ws050.juntadeandalucia.es/verificarFirma> indicando el código de VERIFICACIÓN

FIRMADO POR	JUAN JOSE SOLER GARCIA	FECHA	03/07/2024	
	ROCIO GUIJARRO MILLAN			
VERIFICACIÓN	Pk2jm6MP8Q4FQJJZRRTHBNMQA26B8	PÁGINA	1024/3256	



APELLIDOS Y NOMBRE / RAZÓN SOCIAL
GARCIA VALVERDE MARIA ADOLFINA

NIF
****1306*

EXPEDIENTE
1244404

ANUALIDAD DE PAGO
1ª

IMPORTE POR ANUALIDAD

	2023	2024	2025	2026	2027
IMPORTE MÁXIMO SUBVENCIONABLE	1.898,91 €	1.898,91 €	1.898,91 €	1.898,91 €	1.898,91 €
IMPORTE MEDIO DE TRANSFERENCIA (€/ha)	247,90 €	247,90 €	247,90 €	247,90 €	247,90 €

RESUMEN DE UNIDADES

Cód	GRUPO DE PAGO	Sup. Dec. Admisible (ha)	Sup. Comprometida (ha)	Sup. ajustada compromiso (1) (ha)	% sobredec.	Sup. Propuesta (ha)	Importe Declarado	Importe Topado	Importe Propuesto	Importe tras sobredec.
429	OLIVAR	7,79		7,66	0,00	7,66	1.898,91	1.898,91	1.898,91	1.898,91
TOTAL		7,79	7,66	7,66		7,66	1.898,91	1.898,91	1.898,91	1.898,91

APLICACIÓN DE REDUCCIONES Y PENALIZACIONES

GRUPO DE PAGO	Importe Calculado	Importe prerreduc. y compromisos	Criterios de subvencionabilidad y compromisos	Presentación tardía	Omisión declaración	Condicionabilidad	IMPORTE (Euros) PROPUESTO
OLIVAR	1.898,91	1.898,91	0,00	0,00	0,00	0,00	1.898,91
TOTAL	1.898,91	1.898,91					1.898,91

RESUMEN DE PAGOS

	IMPORTE (Euros)			
	PROPUESTO	FEADER (Eje 2)	MAPA	CAPADR
PROPUESTO	1.898,91	1.614,07	186,28	98,56

RECINTOS PROPUESTOS

REF.	REFERENCIA SIGPAC	CULTIVO	DESCRIPCIÓN CULTIVO	S/R	G.PAGO	PEND. MEDIA (%)	SUP. DEC. ADMISIBLE (ha)	SUP. COMPROM. (ha)	SUP. AJUSTADA COMPROM. (1) (ha)	SUP. CONV. SIGPAC (ha)	SUP. CERTIE. (ha)	SUP. CAMPO (ha)	SUP. CAMPO DETER. CULT. DECLARADO (ha)	SUP. DEC. REDUCIDA (ha)	SUP. PROPUESTA (ha)
-1503669	18-133-008-00157-001	101010	OLIVAR-PICUAL	S	429	11,60	2,46	2,42	2,42		2,42			2,42	2,42
-525389	18-133-008-00157-001	101010	OLIVAR-PICUAL	S	429	11,60	0,93	0,91	0,91		0,91			0,91	0,91
4621569	18-133-008-00157-001	101010	OLIVAR-PICUAL	S	429	11,60	4,00	3,93	3,93		3,93			3,93	3,93
4621607	18-133-007-00365-002	101010	OLIVAR-PICUAL	S	429	8,70	0,40	0,40	0,40		0,40			0,40	0,40

INCIDENCIAS

INCIDENCIA DESCRIPCIÓN

- 218 La superficie total declarada sobre un mismo recinto en el conjunto de los expedientes, no puede superar la superficie total que el SIGPAC establece para ese recinto.
 Ref:-1503669 Recinto:18-133-008-00157-00001 Cultivo:101010 OLIVAR-PICUAL Secano Suma de superficies declaradas para este recinto por todos los solicitantes (Áreas):1810 Superficie SIGPAC medida para este recinto (Áreas):1797 Exceso de superficie declarada (Hectáreas):0,04 Suma de superficies declaradas para este recinto por el solicitante (Áreas):739
 Ref:4621569 Recinto:18-133-008-00157-00001 Cultivo:101010 OLIVAR-PICUAL Secano Suma de superficies declaradas para este recinto por todos los solicitantes (Áreas):1810 Superficie SIGPAC medida para este recinto (Áreas):1797 Exceso de superficie declarada (Hectáreas):0,07 Suma de superficies declaradas para este recinto por el solicitante (Áreas):739
 Ref:-525389 Recinto:18-133-008-00157-00001 Cultivo:101010 OLIVAR-PICUAL Secano Suma de superficies declaradas para este recinto por todos los solicitantes (Áreas):1810 Superficie SIGPAC medida para este recinto (Áreas):1797 Exceso de superficie declarada (Hectáreas):0,02 Suma de superficies declaradas para este recinto por el solicitante (Áreas):739

(1) Superficie declarada admisible ajustada con la superficie comprometida.
 (2) Factor de penalización valorando el alcance para el tipo de compromiso.

Puede verificar la integridad de una copia de este documento mediante la lectura del código QR adjunto o mediante el acceso a la dirección <https://ws050.juntadeandalucia.es/verificarFirma> indicando el código de VERIFICACIÓN

FIRMADO POR	JUAN JOSE SOLER GARCIA	FECHA	03/07/2024	
	ROCIO GUIJARRO MILLAN			
VERIFICACIÓN	Pk2jm6MP8Q4FQJJZRRTHBNMQA26B8	PÁGINA	1025/3256	



<u>APELLIDOS Y NOMBRE / RAZÓN SOCIAL</u>	<u>NIF</u>	<u>EXPEDIENTE</u>	<u>ANUALIDAD DE PAGO</u>
GARCIA VIGIL MARIA	****4199*	1234924	

RESUMEN DE PAGOS

	<u>PROPUESTO</u>	<u>IMPORTE (Euros)</u>		
		<u>FEADER (Eje 2)</u>	<u>MAPA</u>	<u>CAPADR</u>
PROPUESTO	0,00	0,00	0,00	0,00

INCIDENCIAS

INCIDENCIA DESCRIPCIÓN

7162	Se advierte que en el impreso DATOS DE RECINTOS no está consignada la operación solicitada en el impreso SOLICITA LINEAS DE AYUDA DE DESARROLLO RURAL.
101008	Expediente sin compromisos vigentes. Operación:6503.2

(1) Superficie declarada admisible ajustada con la superficie comprometida.
(2) Factor de penalización valorando el alcance para el tipo de compromiso.

Puede verificar la integridad de una copia de este documento mediante la lectura del código QR adjunto o mediante el acceso a la dirección <https://ws050.juntadeandalucia.es/verificarFirma> indicando el código de VERIFICACIÓN

FIRMADO POR	JUAN JOSE SOLER GARCIA	FECHA	03/07/2024	
	ROCIO GUIJARRO MILLAN			
VERIFICACIÓN	Pk2jm6MP8Q4FQJJZRRTHBNMQA26B8	PÁGINA	1026/3256	



APELLIDOS Y NOMBRE / RAZÓN SOCIAL

GARCIA YESTE MARTIRIO

NIF

***0975*

EXPEDIENTE

1019984

ANUALIDAD DE PAGO

1ª

IMPORTE POR ANUALIDAD

	2023	2024	2025	2026	2027
IMPORTE MÁXIMO SUBVENCIONABLE	927,67 €	927,67 €	927,67 €	927,67 €	927,67 €
IMPORTE MEDIO DE TRANSFERENCIA (€/ha)	216,24 €	216,24 €	216,24 €	216,24 €	216,24 €

RESUMEN DE UNIDADES

Cód	GRUPO DE PAGO	Sup. Dec. Admisible (ha)	Sup. Comprometida (ha)	Sup. ajustada compromiso (1) (ha)	% sobredec.	Sup. Propuesta (ha)	Importe Declarado	Importe Topado	Importe Propuesto	Importe tras sobredec.
432	FRUTALES SECANO	4,29		4,29	0,00	4,29	927,67	927,67	927,67	927,67
TOTAL		4,29	4,29	4,29		4,29	927,67	927,67	927,67	927,67

APLICACIÓN DE REDUCCIONES Y PENALIZACIONES

GRUPO DE PAGO	Importe Calculado	Importe prereduc.	Criterios de subvencionabilidad y compromisos	Presentación tardía	Omisión declaración	Condicionality	IMPORTE (Euros) PROPUESTO
FRUTALES SECANO	927,67	927,67	0,00	0,00	0,00	0,00	927,67
TOTAL	927,67	927,67					927,67

RESUMEN DE PAGOS

	IMPORTE (Euros)			
	PROPUESTO	FEADER (Eje 2)	MAPA	CAPADR
PROPUESTO	927,67	788,52	91,00	48,15

RECINTOS PROPUESTOS

REF.	REFERENCIA SIGPAC	CULTIVO	DESCRIPCIÓN CULTIVO	S/R	G.PAGO	PEND. MEDIA (%)	SUP. DEC. ADMISIBLE (ha)	SUP. COMPROM. (ha)	SUP. AJUSTADA COMPROM. (1) (ha)	SUP. CONV. SIGPAC (ha)	SUP. CERTIE. (ha)	SUP. CAMPO (ha)	SUP. CAMPO DETER. CULT. DECLARADO (ha)	SUP. DEC. REDUCIDA (ha)	SUP. PROPUESTA (ha)
170000005224704	18-087-002-00771-002	104014	ALMENDROS-FERRAGNES	S	432	1,60	0,09	0,09	0,09		0,09			0,09	0,09
170000005224705	18-087-002-00772-001	104014	ALMENDROS-FERRAGNES	S	432	4,20	3,08	3,08	3,08		3,08			3,08	3,08
170000005224706	18-087-003-00074-001	104022	ALMENDROS-LARGUETA	S	432	2,20	0,68	0,68	0,68		0,68			0,68	0,68
170000005224707	18-087-002-00773-001	104014	ALMENDROS-FERRAGNES	S	432	4,80	0,44	0,44	0,44		0,44			0,44	0,44

INCIDENCIAS

INCIDENCIA DESCRIPCIÓN

- 100402 Recinto solicitado no forma parte de ningún organismo de control autorizado para la producción ecológica en Andalucía o fecha de inscripción posterior al plazo establecido (Anexo I. Criterios de Subvencionabilidad. Orden 28 de marzo de 2023). Ref:-1542043 Recinto:18-087-002-80023-00011 Cultivo:104014 ALMENDROS-FERRAGNES Secano
- 100424 Solicita recinto que no está comprometido para la operación. Ref:-1542043 Recinto:18-087-002-80023-00011 Cultivo:104014 ALMENDROS-FERRAGNES Secano

(1) Superficie declarada admisible ajustada con la superficie comprometida.
(2) Factor de penalización valorando el alcance para el tipo de compromiso.

Puede verificar la integridad de una copia de este documento mediante la lectura del código QR adjunto o mediante el acceso a la dirección <https://ws050.juntadeandalucia.es/verificarFirma> indicando el código de VERIFICACIÓN

FIRMADO POR	JUAN JOSE SOLER GARCIA	FECHA	03/07/2024	
	ROCIO GUIJARRO MILLAN			
VERIFICACIÓN	Pk2jm6MP8Q4FQJJZRRTHBNMQA26B8	PÁGINA	1027/3256	



APELLIDOS Y NOMBRE / RAZÓN SOCIAL

GARCIA ZARAGOZA CARMEN

NIF
***9364*

EXPEDIENTE
1170644

ANUALIDAD DE PAGO
1ª

IMPORTE POR ANUALIDAD

	2023	2024	2025	2026	2027
IMPORTE MÁXIMO SUBVENCIONABLE	1.892,10 €	1.892,10 €	1.892,10 €	1.892,10 €	1.892,10 €
IMPORTE MEDIO DE TRANSFERENCIA (€/ha)	216,24 €	216,24 €	216,24 €	216,24 €	216,24 €

RESUMEN DE UNIDADES

Cód	GRUPO DE PAGO	Sup. Dec. Admisible (ha)	Sup. Comprometida (ha)	Sup. ajustada compromiso (I) (ha)	% sobredec.	Sup. Propuesta (ha)	Importe Declarado	Importe Topado	Importe Propuesto	Importe tras sobredec.
432	FRUTALES SECANO	8,75		8,75	0,00	8,75	1.892,10	1.892,10	1.892,10	1.892,10
TOTAL		8,75	8,75	8,75		8,75	1.892,10	1.892,10	1.892,10	1.892,10

APLICACIÓN DE REDUCCIONES Y PENALIZACIONES

GRUPO DE PAGO	Importe Calculado	Importe prereduc.	Criterios de subvencionabilidad y compromisos	Presentación tardía	Omisión declaración	Condicionabilidad	IMPORTE (Euros) PROPUESTO
FRUTALES SECANO	1.892,10	1.892,10	0,00	0,00	0,00	0,00	1.892,10
TOTAL	1.892,10	1.892,10					1.892,10

RESUMEN DE PAGOS

	IMPORTE (Euros)			
	PROPUESTO	FEADER (Eje 2)	MAPA	CAPADR
PROPUESTO	1.892,10	1.608,29	185,62	98,19

RECINTOS PROPUESTOS

REF.	REFERENCIA SIGPAC	CULTIVO DESCRIPCIÓN CULTIVO	S/R	G.PAGO	PEND. MEDIA (%)	SUP. DEC. ADMISIBLE (ha)	SUP. COMPROM. (ha)	SUP. AJUSTADA COMPROM. (I) (ha)	SUP. CONV. SIGPAC (ha)	SUP. CERTIE (ha)	SUP. CAMPO (ha)	SUP. CAMPO DETER. CULT. DECLARADO (ha)	SUP. DEC. REDUCIDA (ha)	SUP. PROPUESTA (ha)
-1453272	18-002-001-00028-004	104010 ALMENDROS-DESMAYO ROJO	S	432	23,70	0,03	0,03	0,03		0,03			0,03	0,03
-1453271	18-002-001-00028-003	104010 ALMENDROS-DESMAYO ROJO	S	432	13,00	0,05	0,05	0,05		0,05			0,05	0,05
-1453269	18-002-001-00027-001	104010 ALMENDROS-DESMAYO ROJO	S	432	24,00	2,94	2,94	2,94		2,94			2,94	2,94
-939910	18-002-002-00003-007	104010 ALMENDROS-DESMAYO ROJO	S	432	8,40	0,02	0,02	0,02		0,02			0,02	0,02
1700000002980050	18-002-002-00001-003	104010 ALMENDROS-DESMAYO ROJO	S	432	35,00	0,81	0,81	0,81		0,81			0,81	0,81
1700000002980051	18-002-002-00002-003	104010 ALMENDROS-DESMAYO ROJO	S	432	42,70	3,16	3,16	3,16		3,16			3,16	3,16
1700000002980052	18-002-002-00003-005	104010 ALMENDROS-DESMAYO ROJO	S	432	18,80	1,53	1,53	1,53		1,53			1,53	1,53
1700000002980054	18-002-001-00027-003	104010 ALMENDROS-DESMAYO ROJO	S	432	9,60	0,21	0,21	0,21		0,21			0,21	0,21

(1) Superficie declarada admisible ajustada con la superficie comprometida.
(2) Factor de penalización valorando el alcance para el tipo de compromiso.

Puede verificar la integridad de una copia de este documento mediante la lectura del código QR adjunto o mediante el acceso a la dirección <https://ws050.juntadeandalucia.es/verificarFirma> indicando el código de VERIFICACIÓN

FIRMADO POR	JUAN JOSE SOLER GARCIA	FECHA	03/07/2024	
	ROCIO GUIJARRO MILLAN			
VERIFICACIÓN	Pk2jm6MP8Q4FQJJZRRTHBNMQA26B8	PÁGINA	1028/3256	



APELLIDOS Y NOMBRE / RAZÓN SOCIAL
GARCIA-CREUS RUIZ-BERDEJO GUILLERMO

NIF
***6734*

EXPEDIENTE
1137797

ANUALIDAD DE PAGO
1ª

IMPORTE POR ANUALIDAD

	2023	2024	2025	2026	2027
IMPORTE MÁXIMO SUBVENCIONABLE	9.916,00 €	9.916,00 €	9.916,00 €	9.916,00 €	9.916,00 €
IMPORTE MEDIO DE TRANSFERENCIA (€/ha)	247,90 €	247,90 €	247,90 €	247,90 €	247,90 €

RESUMEN DE UNIDADES

Cód	GRUPO DE PAGO	Sup. Dec. Admisible (ha)	Sup. Comprometida (ha)	Sup. ajustada compromiso (1) (ha)	% sobredec.	Sup. Propuesta (ha)	Importe Declarado	Importe Topado	Importe Propuesto	Importe tras sobredec.
429	OLIVAR	54,19		40,00	0,00	40,00	9.916,00	9.916,00	9.916,00	9.916,00
TOTAL		54,19	40,00	40,00		40,00	9.916,00	9.916,00	9.916,00	9.916,00

APLICACIÓN DE REDUCCIONES Y PENALIZACIONES

GRUPO DE PAGO	Importe Calculado	Importe prereduc.	Criterios de subvencionabilidad y compromisos	Presentación tardía	Omisión declaración	Condicionalidad	IMPORTE (Euros) PROPUESTO
OLIVAR	9.916,00	9.916,00	0,00	0,00	0,00	0,00	9.916,00
TOTAL	9.916,00	9.916,00					9.916,00

RESUMEN DE PAGOS

	IMPORTE (Euros)			
	PROPUESTO	FEADER (Eje 2)	MAPA	CAPADR
PROPUESTO	9.916,00	8.428,60	972,76	514,64

RECINTOS PROPUESTOS

REF.	REFERENCIA SIGPAC	CULTIVO	DESCRIPCIÓN CULTIVO	S/R	G.PAGO	PEND. MEDIA (%)	SUP. DEC. ADMISIBLE (ha)	SUP. COMPROM. (ha)	SUP. AJUSTADA COMPR.(1) (ha)	SUP. CONV. SIGPAC (ha)	SUP. CERTIE. (ha)	SUP. CAMPO (ha)	SUP. CAMPO DETER. CULT. DECLARADO (ha)	SUP. DEC. REDUCIDA (ha)	SUP. PROPUESTA (ha)
1700000006465584	18-123-008-00751-003	101138	OLIVAR-HOJIBLANCA	R	429	11,80	0,51	0,51	0,51		0,51			0,51	0,51
1700000006465587	18-123-008-00699-002	101138	OLIVAR-HOJIBLANCA	S	429	20,20	35,98	35,98	35,98		35,98			35,98	35,98
1700000006465588	18-123-008-00795-001	101138	OLIVAR-HOJIBLANCA	S	429	8,90	17,70	17,70	17,70		17,70			17,70	17,70

(1) Superficie declarada admisible ajustada con la superficie comprometida.
(2) Factor de penalización valorando el alcance para el tipo de compromiso.

Puede verificar la integridad de una copia de este documento mediante la lectura del código QR adjunto o mediante el acceso a la dirección <https://ws050.juntadeandalucia.es/verificarFirma> indicando el código de VERIFICACIÓN

FIRMADO POR	JUAN JOSE SOLER GARCIA	FECHA	03/07/2024	
	ROCIO GUIJARRO MILLAN			
VERIFICACIÓN	Pk2jm6MP8Q4FQJJZRRTHBNMQA26B8	PÁGINA	1029/3256	



APELLIDOS Y NOMBRE / RAZÓN SOCIAL
GARCIA-HIDALGO CASTILLA ENRIQUE RAFAEL

NIF
***9933*

EXPEDIENTE
1142702

ANUALIDAD DE PAGO
1ª

IMPORTES POR ANUALIDAD

	2023	2024	2025	2026	2027
IMPORTE MÁXIMO SUBVENCIONABLE	2.821,19 €	2.821,19 €	2.821,19 €	2.821,19 €	2.821,19 €
IMPORTE MEDIO DE TRANSFERENCIA (€/ha)	223,90 €	223,90 €	223,90 €	223,90 €	223,90 €

RESUMEN DE UNIDADES

Cód	GRUPO DE PAGO	Sup. Dec. Admisible (ha)	Sup. Comprometida (ha)	Sup. ajustada compromiso (1) (ha)	% sobredec.	Sup. Propuesta (ha)	Importe Declarado	Importe Topado	Importe Propuesto	Importe tras sobredec.
429	OLIVAR	3,05		3,05	0,00	3,05	756,10	756,10	756,10	756,10
432	FRUTALES SECANO	9,55		9,55	0,00	9,55	2.065,09	2.065,09	2.065,09	2.065,09
TOTAL		12,60	12,60	12,60		12,60	2.821,19	2.821,19	2.821,19	2.821,19

APLICACIÓN DE REDUCCIONES Y PENALIZACIONES

GRUPO DE PAGO	Importe Calculado	Importe prereduc.	Criterios de subvencionabilidad y compromisos	Presentación tardía	Omisión declaración	Condicionalidad	IMPORTE (Euros) PROPUESTO
FRUTALES SECANO	2.065,09	2.065,09	0,00	0,00	0,00	0,00	2.065,09
OLIVAR	756,10	756,10	0,00	0,00	0,00	0,00	756,10
TOTAL	2.821,19	2.821,19					2.821,19

RESUMEN DE PAGOS

	IMPORTE (Euros)			
	PROPUESTO	FEADER (Eje 2)	MAPA	CAPADR
PROPUESTO	2.821,19	2.398,02	276,76	146,41

RECINTOS PROPUESTOS

REF.	REFERENCIA SIGPAC	CULTIVO DESCRIPCIÓN CULTIVO	S/R G.PAGO	PEND. MEDIA (%)	SUP. DEC. ADMISIBLE (ha)	SUP. COMPROM. (ha)	SUP. AJUSTADA COMPR.(1) (ha)	SUP. CONV. SIGPAC (ha)	SUP. CERTIF. (ha)	SUP. CAMPO (ha)	SUP. CAMPO DETER. CULT. DECLARADO (ha)	SUP. DEC. REDUCIDA (ha)	SUP. PROPUESTA (ha)
170000004919430	18-182-004-00047-002	101194 OLIVAR-LÉCHIN DE GRANADA	S	429	41,20	3,05	3,05	3,05	3,05	3,05		3,05	3,05
170000004919431	18-017-010-00013-002	104007 ALMENDROS-COMUNA	S	432	45,30	1,11	1,11	1,11	1,11	1,11		1,11	1,11
170000004919432	18-182-004-00077-001	104007 ALMENDROS-COMUNA	S	432	38,40	6,41	6,41	6,41	6,41	6,41		6,41	6,41
170000004919433	18-017-010-00069-001	104007 ALMENDROS-COMUNA	S	432	34,30	0,48	0,48	0,48	0,48	0,48		0,48	0,48
170000004919434	18-017-010-00042-001	104007 ALMENDROS-COMUNA	S	432	34,10	1,55	1,55	1,55	1,55	1,55		1,55	1,55

(1) Superficie declarada admisible ajustada con la superficie comprometida.
(2) Factor de penalización valorando el alcance para el tipo de compromiso.

Puede verificar la integridad de una copia de este documento mediante la lectura del código QR adjunto o mediante el acceso a la dirección <https://ws050.juntadeandalucia.es/verificarFirma> indicando el código de VERIFICACIÓN

FIRMADO POR	JUAN JOSE SOLER GARCIA	FECHA	03/07/2024	
	ROCIO GUIJARRO MILLAN			
VERIFICACIÓN	Pk2jm6MP8Q4FQJJZRRTHBNMQA26B8	PÁGINA	1030/3256	



APELLIDOS Y NOMBRE / RAZÓN SOCIAL

GARCIA-SERRANA VILLALOBOS FERNANDO MARIA

NIF

****3151*

EXPEDIENTE

1220421

ANUALIDAD DE PAGO

1ª

IMPORTE POR ANUALIDAD

	2023	2024	2025	2026	2027
IMPORTE MÁXIMO SUBVENCIONABLE	10.903,89 €	10.903,89 €	10.903,89 €	10.903,89 €	10.903,89 €
IMPORTE MEDIO DE TRANSFERENCIA (€/ha)	127,06 €	127,06 €	127,06 €	127,06 €	127,06 €

RESUMEN DE UNIDADES

Cód	GRUPO DE PAGO	Sup. Dec. Admisible (ha)	Sup. Comprometida (ha)	Sup. ajustada compromiso (I) (ha)	% sobredec.	Sup. Propuesta (ha)	Importe Declarado	Importe Topado	Importe Propuesto	Importe tras sobredec.
426	HERBÁCEOS	72,13		72,13	0,00	72,13	10.903,89	10.903,89	10.903,89	10.903,89
434	HERBÁCEOS NO ELEGIBLES	13,69		13,69	0,00	13,69	0,00	0,00	0,00	0,00
TOTAL		85,82	85,82	85,82		85,82	10.903,89	10.903,89	10.903,89	10.903,89

APLICACIÓN DE REDUCCIONES Y PENALIZACIONES

GRUPO DE PAGO	Importe Calculado	Importe prereduc.	Criterios de subvencionabilidad y compromisos			Omisión declaración	Condicionalidad	IMPORTE (Euros)	
			Presentación tardía	Presentación	Presentación			PROPUESTO	PROPUESTO
HERBÁCEOS	10.903,89	10.903,89	0,00	0,00	0,00	0,00	0,00	10.903,89	
HERBÁCEOS NO ELEGIBLES	0,00	0,00	0,00	0,00	0,00	0,00	0,00	0,00	
TOTAL	10.903,89	10.903,89						10.903,89	

RESUMEN DE PAGOS

PROPUESTO	IMPORTE (Euros)			
	PROPUESTO	FEADER (Eje 2)	MAPA	CAPADR
PROPUESTO	10.903,89	9.268,31	1.069,67	565,91

RECINTOS PROPUESTOS

REF.	REFERENCIA SIGPAC	CULTIVO	DESCRIPCIÓN CULTIVO	S/R	G.PAGO	PEND. MEDIA (%)	SUP. DEC. ADMISIBLE (ha)	SUP. COMPROM. (ha)	SUP. AJUSTADA COMPR.(I) (ha)	SUP. CONV. SIGPAC (ha)	SUP. CERTIF. (ha)	SUP. CAMPO (ha)	SUP. CAMPO DETER. CULT. DECLARADO (ha)	SUP. DEC. REDUCIDA (ha)	SUP. PROPUESTA (ha)
-106800	18-149-010-00015-016	50004	GARBANZOS-GARBANZO DE PEDROSILLO	S	426	10,20	6,40	6,40	6,40		6,40			6,40	6,40
4173876	18-149-015-00085-002	50004	GARBANZOS-GARBANZO DE PEDROSILLO	S	426	10,80	2,66	2,66	2,66		2,66			2,66	2,66
4173906	18-149-003-00037-001	50004	GARBANZOS-GARBANZO DE PEDROSILLO	S	426	3,30	2,61	2,61	2,61		2,61			2,61	2,61
1700000003067454	18-149-010-00017-006	50004	GARBANZOS-GARBANZO DE PEDROSILLO	S	426	8,10	6,67	6,67	6,67		6,67			6,67	6,67
1700000003067455	18-149-010-00017-005	50004	GARBANZOS-GARBANZO DE PEDROSILLO	S	426	9,00	4,21	4,21	4,21		4,21			4,21	4,21
1700000003067457	18-149-010-00015-016	50004	GARBANZOS-GARBANZO DE PEDROSILLO	S	426	10,20	7,73	7,73	7,73		7,73			7,73	7,73
1700000003067462	18-149-010-00017-012	1000	TRIGO BLANDO-SIN VARIEDAD	S	426	6,80	0,99	0,99	0,99		0,99			0,99	0,99
1700000003067463	18-149-010-00017-008	1000	TRIGO BLANDO-SIN VARIEDAD	S	426	7,30	2,60	2,60	2,60		2,60			2,60	2,60
1700000003067464	18-149-010-00017-025	1000	TRIGO BLANDO-SIN VARIEDAD	S	426	8,90	10,68	10,68	10,68		10,68			10,68	10,68
1700000003067465	18-149-010-00017-013	1000	TRIGO BLANDO-SIN VARIEDAD	S	426	6,30	4,20	4,20	4,20		4,20			4,20	4,20
1700000003067466	18-149-004-00094-001	5000	CEBADA-SIN VARIEDAD	S	426	10,20	5,70	5,70	5,70		5,70			5,70	5,70
1700000003067467	18-149-003-00045-001	5000	CEBADA-SIN VARIEDAD	S	426	7,70	6,83	6,83	6,83		6,83			6,83	6,83
1700000003067468	18-149-010-00017-007	1000	TRIGO BLANDO-SIN VARIEDAD	S	426	5,20	0,40	0,40	0,40		0,40			0,40	0,40
1700000003067469	18-149-005-00001-003	5000	CEBADA-SIN VARIEDAD	S	426	12,80	2,36	2,36	2,36		2,36			2,36	2,36
1700000003067470	18-149-010-00017-031	1000	TRIGO BLANDO-SIN VARIEDAD	S	426	13,20	0,31	0,31	0,31		0,31			0,31	0,31
1700000003067471	18-149-010-00017-030	1000	TRIGO BLANDO-SIN VARIEDAD	S	426	6,20	0,86	0,86	0,86		0,86			0,86	0,86
1700000003067472	18-149-002-00169-001	5000	CEBADA-SIN VARIEDAD	S	426	5,70	6,00	6,00	6,00		6,00			6,00	6,00
1700000003067473	18-149-010-00017-034	1000	TRIGO BLANDO-SIN VARIEDAD	S	426	10,80	0,92	0,92	0,92		0,92			0,92	0,92
1700000003067453	18-149-010-00015-011	20000	BARBECHO TRADICIONAL-SIN VARIEDAD	S	434	8,40	13,69	13,69	13,69		13,69			13,69	13,69

(1) Superficie declarada admisible ajustada con la superficie comprometida.
(2) Factor de penalización valorando el alcance para el tipo de compromiso.

Puede verificar la integridad de una copia de este documento mediante la lectura del código QR adjunto o mediante el acceso a la dirección <https://ws050.juntadeandalucia.es/verificarFirma> indicando el código de VERIFICACIÓN

FIRMADO POR	JUAN JOSE SOLER GARCIA	FECHA	03/07/2024	
	ROCIO GUIJARRO MILLAN			
VERIFICACIÓN	Pk2jm6MP8Q4FQJJZRRTHBNMQA26B8	PÁGINA	1031/3256	



APELLIDOS Y NOMBRE / RAZÓN SOCIAL
GARCIA-VALDECASAS FERNANDEZ ANA MARIA

NIF
****3664*

EXPEDIENTE
1194052

ANUALIDAD DE PAGO
1ª

IMPORTE POR ANUALIDAD

	2023	2024	2025	2026	2027
IMPORTE MÁXIMO SUBVENCIONABLE	8.649,60 €	8.649,60 €	8.649,60 €	8.649,60 €	8.649,60 €
IMPORTE MEDIO DE TRANSFERENCIA (€/ha)	216,24 €	216,24 €	216,24 €	216,24 €	216,24 €

RESUMEN DE UNIDADES

Cód	GRUPO DE PAGO	Sup. Dec. Admisible (ha)	Sup. Comprometida (ha)	Sup. ajustada compromiso (I) (ha)	% sobredec.	Sup. Propuesta (ha)	Importe Declarado	Importe Topado	Importe Propuesto	Importe tras sobredec.
432	FRUTALES SECANO	55,66		40,00	0,00	40,00	8.649,60	8.649,60	8.649,60	8.649,60
TOTAL		55,66	40,00	40,00		40,00	8.649,60	8.649,60	8.649,60	8.649,60

APLICACIÓN DE REDUCCIONES Y PENALIZACIONES

GRUPO DE PAGO	Importe Calculado	Importe prereduc.	Criterios de subvencionabilidad y compromisos	Presentación tardía	Omisión declaración	Condicionalidad	IMPORTE (Euros) PROPUESTO
FRUTALES SECANO	8.649,60	8.649,60	0,00	0,00	0,00	0,00	8.649,60
TOTAL	8.649,60	8.649,60					8.649,60

RESUMEN DE PAGOS

	IMPORTE (Euros)			
	PROPUESTO	FEADER (Eje 2)	MAPA	CAPADR
PROPUESTO	8.649,60	7.352,16	848,53	448,91

RECINTOS PROPUESTOS

REF.	REFERENCIA SIGPAC	CULTIVO	DESCRIPCIÓN CULTIVO	S/R	G.PAGO	PEND. MEDIA (%)	SUP. DEC. ADMISIBLE (ha)	SUP. COMPROM. (ha)	SUP. AJUSTADA COMPR.(I) (ha)	SUP. CONV. SIGPAC (ha)	SUP. CERTIE. (ha)	SUP. CAMPO (ha)	SUP. CAMPO DETER. CULT. DECLARADO (ha)	SUP. DEC. REDUCIDA (ha)	SUP. PROPUESTA (ha)
1700000005851717	18-054-009-00388-012	104020	ALMENDROS-GUARA	S	432	5,10	0,14	0,14	0,14		0,14			0,14	0,14
1700000005851718	18-054-009-00388-013	104020	ALMENDROS-GUARA	S	432	6,50	7,05	7,05	7,05		7,05			7,05	7,05
1700000005851719	18-054-009-00388-015	104020	ALMENDROS-GUARA	S	432	8,20	3,74	3,74	3,74		3,74			3,74	3,74
1700000005851720	18-054-009-00388-014	104014	ALMENDROS-FERRAGNES	S	432	6,30	36,31	36,31	36,31		36,31			36,31	36,31
1700000005851721	18-054-009-00388-009	104020	ALMENDROS-GUARA	S	432	3,80	7,01	7,01	7,01		7,01			7,01	7,01
1700000005851722	18-054-009-00388-016	104020	ALMENDROS-GUARA	S	432	8,40	1,41	1,41	1,41		1,41			1,41	1,41

(1) Superficie declarada admisible ajustada con la superficie comprometida.
(2) Factor de penalización valorando el alcance para el tipo de compromiso.

Puede verificar la integridad de una copia de este documento mediante la lectura del código QR adjunto o mediante el acceso a la dirección <https://ws050.juntadeandalucia.es/verificarFirma> indicando el código de VERIFICACIÓN

FIRMADO POR	JUAN JOSE SOLER GARCIA	FECHA	03/07/2024	
	ROCIO GUIJARRO MILLAN			
VERIFICACIÓN	Pk2jm6MP8Q4FQJJZRRTHBNMQA26B8	PÁGINA	1032/3256	



APELLIDOS Y NOMBRE / RAZÓN SOCIAL
GARCÍA-VALDECASAS FERNÁNDEZ IGNACIO

NIF
****5616*

EXPEDIENTE
1228280

ANUALIDAD DE PAGO
1ª

IMPORTE POR ANUALIDAD

	2023	2024	2025	2026	2027
IMPORTE MÁXIMO SUBVENCIONABLE	17.363,29 €	17.363,29 €	17.363,29 €	17.363,29 €	17.363,29 €
IMPORTE MEDIO DE TRANSFERENCIA (€/ha)	231,05 €	231,05 €	231,05 €	231,05 €	231,05 €

RESUMEN DE UNIDADES

Cód	GRUPO DE PAGO	Sup. Dec. Admisible (ha)	Sup. Comprometida (ha)	Sup. ajustada compromiso (1) (ha)	% sobredec.	Sup. Propuesta (ha)	Importe Declarado	Importe Topado	Importe Propuesto	Importe tras sobredec.
429	OLIVAR	35,15		35,15	0,00	35,15	8.713,69	8.713,69	8.713,69	8.713,69
432	FRUTALES SECANO	41,71		40,00	0,00	40,00	8.649,60	8.649,60	8.649,60	8.649,60
TOTAL		76,86	75,15	75,15		75,15	17.363,29	17.363,29	17.363,29	17.363,29

APLICACIÓN DE REDUCCIONES Y PENALIZACIONES

GRUPO DE PAGO	Importe Calculado	Importe prerreduc.	Criterios de subvencionabilidad y compromisos	Presentación tardía	Omisión declaración	Condicionalidad	IMPORTE (Euros)
							PROPUESTO
FRUTALES SECANO	8.649,60	8.649,60	0,00	0,00	0,00	0,00	8.649,60
OLIVAR	8.713,69	8.713,69	0,00	0,00	0,00	0,00	8.713,69
TOTAL	17.363,29	17.363,29					17.363,29

RESUMEN DE PAGOS

PROPUESTO	IMPORTE (Euros)			
	PROPUESTO	FEADER (Eje 2)	MAPA	CAPADR
PROPUESTO	17.363,29	14.758,80	1.703,34	901,15

RECINTOS PROPUESTOS

REF.	REFERENCIA SIGPAC	CULTIVO DESCRIPCIÓN CULTIVO	S/R G.PAGO	PEND. MEDIA (%)	SUP. DEC. ADMISIBLE (ha)	SUP. COMPROM. (ha)	SUP. AJUSTADA COMPR. (1) (ha)	SUP. CONV. SIGPAC (ha)	SUP. CERTIF. (ha)	SUP. CAMPO (ha)	SUP. CAMPO DETER. CULT. DECLARADO (ha)	SUP. DEC. REDUCIDA (ha)	SUP. PROPUESTA (ha)
-1070022	18-054-001-00662-002	101010 OLIVAR-PICUAL	S	429	1,20	0,36	0,36	0,36	0,36			0,36	0,36
-1070019	18-054-001-00102-002	101010 OLIVAR-PICUAL	S	429	1,50	0,12	0,12	0,12	0,12			0,12	0,12
1700000006837753	18-054-001-00532-005	101010 OLIVAR-PICUAL	S	429	6,50	5,86	5,86	5,86	5,86			5,86	5,86
1700000006837755	18-054-001-00532-008	101010 OLIVAR-PICUAL	S	429	8,10	2,29	2,29	2,29	2,29			2,29	2,29
1700000006837757	18-054-002-00255-018	101010 OLIVAR-PICUAL	S	429	15,50	0,97	0,97	0,97	0,97			0,97	0,97
1700000006837759	18-054-002-00255-020	101010 OLIVAR-PICUAL	S	429	17,60	3,37	3,37	3,37	3,37			3,37	3,37
1700000006837776	18-054-001-80008-003	101010 OLIVAR-PICUAL	S	429	7,80	0,29	0,29	0,29	0,29			0,29	0,29
1700000006837777	18-054-001-00579-002	101010 OLIVAR-PICUAL	S	429	9,00	2,63	2,63	2,63	2,63			2,63	2,63
1700000006837778	18-054-001-00393-001	101010 OLIVAR-PICUAL	S	429	5,70	4,04	4,04	4,04	4,04			4,04	4,04
1700000006837779	18-054-001-00610-004	101010 OLIVAR-PICUAL	S	429	6,80	0,28	0,28	0,28	0,28			0,28	0,28
1700000006837788	18-054-004-00011-001	101010 OLIVAR-PICUAL	S	429	1,90	1,31	1,31	1,31	1,31			1,31	1,31
1700000006837789	18-054-004-00322-003	101010 OLIVAR-PICUAL	S	429	1,90	0,26	0,26	0,26	0,26			0,26	0,26
1700000006837790	18-054-004-00322-002	101010 OLIVAR-PICUAL	S	429	1,20	0,38	0,38	0,38	0,38			0,38	0,38
1700000006837791	18-054-004-00011-002	101010 OLIVAR-PICUAL	S	429	1,30	2,89	2,89	2,89	2,89			2,89	2,89
1700000006837793	18-054-001-00093-001	101010 OLIVAR-PICUAL	S	429	2,10	1,46	1,46	1,46	1,46			1,46	1,46
1700000006837796	18-054-001-00102-001	101010 OLIVAR-PICUAL	S	429	1,10	1,51	1,51	1,51	1,51			1,51	1,51
1700000006837797	18-054-900-09601-020	101010 OLIVAR-PICUAL	S	429	1,80	0,19	0,19	0,19	0,19			0,19	0,19
1700000006837798	18-054-001-00662-001	101010 OLIVAR-PICUAL	S	429	1,40	0,44	0,44	0,44	0,44			0,44	0,44
1700000006837799	18-054-900-09601-077	101010 OLIVAR-PICUAL	S	429	2,10	0,14	0,14	0,14	0,14			0,14	0,14
1700000006837801	18-054-004-00005-001	101010 OLIVAR-PICUAL	S	429	1,10	6,15	6,15	6,15	6,15			6,15	6,15
1700000006837802	18-054-002-00255-027	101010 OLIVAR-PICUAL	S	429	13,70	0,21	0,21	0,21	0,21			0,21	0,21
-1124133	18-054-002-00257-003	104007 ALMENDROS-COMUNA	S	432	7,10	0,31	0,31	0,31	0,31			0,31	0,31
-773195	18-054-002-00255-037	104020 ALMENDROS-GUARA	S	432	6,40	2,02	2,02	2,02	2,02			2,02	2,02
-773194	18-054-002-00255-007	104020 ALMENDROS-GUARA	S	432	10,50	9,91	9,91	9,91	9,91			9,91	9,91
1700000006837774	18-054-001-00532-003	104020 ALMENDROS-GUARA	S	432	10,20	6,35	6,35	6,35	6,35			6,35	6,35
1700000006837803	18-054-002-00257-001	104024 ALMENDROS-MARCONA	S	432	4,80	0,45	0,45	0,45	0,45			0,45	0,45
1700000006837806	18-054-002-00255-011	104007 ALMENDROS-COMUNA	S	432	10,10	13,46	13,46	13,46	13,46			13,46	13,46
1700000006837808	18-054-002-00255-006	104023 ALMENDROS-LAURANNE	S	432	15,90	2,53	2,53	2,53	2,53			2,53	2,53
1700000006837809	18-054-002-00255-024	104007 ALMENDROS-COMUNA	S	432	12,80	2,51	2,51	2,51	2,51			2,51	2,51
1700000006837811	18-054-002-00510-001	104014 ALMENDROS-FERRAGNES	S	432	13,40	2,80	2,80	2,80	2,80			2,80	2,80
1700000006837812	18-054-001-00676-001	104007 ALMENDROS-COMUNA	S	432	17,00	1,17	1,17	1,17	1,17			1,17	1,17
1700000006837813	18-054-900-09601-039	104007 ALMENDROS-COMUNA	S	432	17,00	0,20	0,20	0,20	0,20			0,20	0,20

(1) Superficie declarada admisible ajustada con la superficie comprometida.
(2) Factor de penalización valorando el alcance para el tipo de compromiso.

Puede verificar la integridad de una copia de este documento mediante la lectura del código QR adjunto o mediante el acceso a la dirección <https://ws050.juntadeandalucia.es/verificarFirma> indicando el código de VERIFICACIÓN

FIRMADO POR	JUAN JOSE SOLER GARCIA	FECHA	03/07/2024	
	ROCIO GUIJARRO MILLAN			
VERIFICACIÓN	Pk2jm6MP8Q4FQJJZRRTHBNMQA26B8	PÁGINA	1033/3256	



APELLIDOS Y NOMBRE / RAZÓN SOCIAL

GARCI-VARELA ALCALDE JUAN BAUTISTA JUSTINO

NIF

****2498*

EXPEDIENTE

1159311

ANUALIDAD DE PAGO

1ª

IMPORTES POR ANUALIDAD

	2023	2024	2025	2026	2027
IMPORTE MÁXIMO SUBVENCIONABLE	6.226,28 €	6.226,28 €	6.226,28 €	6.226,28 €	6.226,28 €
IMPORTE MEDIO DE TRANSFERENCIA (€/ha)	183,56 €	183,56 €	183,56 €	183,56 €	183,56 €

RESUMEN DE UNIDADES

Cód	GRUPO DE PAGO	Sup. Dec. Admisible (ha)	Sup. Comprometida (ha)	Sup. ajustada compromiso (I) (ha)	% sobredec.	Sup. Propuesta (ha)	Importe Declarado	Importe Topado	Importe Propuesto	Importe tras sobredec.
426	HERBÁCEOS	8,82		8,82	0,00	8,82	1.333,32	1.333,32	1.333,32	1.333,32
432	FRUTALES SECANO	8,22		8,22	0,00	8,22	1.777,49	1.777,49	1.777,49	1.777,49
433	FRUTALES REGADÍO	8,91		8,91	0,00	8,91	3.115,47	3.115,47	3.115,47	3.115,47
434	HERBÁCEOS NO ELEGIBLES	7,97		7,97	0,00	7,97	0,00	0,00	0,00	0,00
TOTAL		33,92	33,92	33,92		33,92	6.226,28	6.226,28	6.226,28	6.226,28

APLICACIÓN DE REDUCCIONES Y PENALIZACIONES

GRUPO DE PAGO	Importe Calculado	Importe prereduc.	Criterios de subvencionabilidad y compromisos	Presentación tardía	Omisión declaración	Condicionalidad	IMPORTE (Euros) PROPUESTO
FRUTALES REGADÍO	3.115,47	3.115,47	0,00	0,00	0,00	0,00	3.115,47
FRUTALES SECANO	1.777,49	1.777,49	0,00	0,00	0,00	0,00	1.777,49
HERBÁCEOS	1.333,32	1.333,32	0,00	0,00	0,00	0,00	1.333,32
HERBÁCEOS NO ELEGIBLES	0,00	0,00	0,00	0,00	0,00	0,00	0,00
TOTAL	6.226,28	6.226,28					6.226,28

RESUMEN DE PAGOS

PROPUESTO	PROPUESTO	FEADER (Eje 2)	MAPA	CAPADR
	6.226,28	5.292,34	610,80	323,14

RECINTOS PROPUESTOS

REF.	REFERENCIA SIGPAC	CULTIVO	DESCRIPCIÓN CULTIVO	S/R	G.PAGO	PEND. MEDIA (%)	SUP. DEC. ADMISIBLE (ha)	SUP. COMPROM. (ha)	SUP. AJUSTADA COMPR.(I) (ha)	SUP. CONV. SIGPAC (ha)	SUP. CERTIF. (ha)	SUP. CAMPO (ha)	SUP. CAMPO DETER.CULL. DECLARADO (ha)	SUP. DEC. REDUCIDA (ha)	SUP. PROPUESTA (ha)
170000006401562	18-071-504-00049-001	40000	GUISANTES-SIN VARIEDAD	R	426	0,90	2,99	2,99	2,99		2,99			2,99	2,99
170000006401563	18-071-504-00050-001	5000	CEBADA-SIN VARIEDAD	R	426	1,30	2,08	2,08	2,08		2,08			2,08	2,08
170000006401565	18-071-508-00041-001	5000	CEBADA-SIN VARIEDAD	R	426	2,10	3,75	3,75	3,75		3,75			3,75	3,75
170000006401568	18-071-502-00018-001	104020	ALMENDROS-GUARA	S	432	2,50	8,22	8,22	8,22		8,22			8,22	8,22
-729291	18-071-505-00063-002	104057	ALMENDROS-AVIJOR	R	433	2,40	2,86	2,86	2,86		2,86			2,86	2,86
170000006401567	18-071-511-00049-003	104057	ALMENDROS-AVIJOR	R	433	3,90	0,31	0,31	0,31		0,31			0,31	0,31
170000006401569	18-071-506-00095-001	104057	ALMENDROS-AVIJOR	R	433	3,70	3,46	3,46	3,46		3,46			3,46	3,46
170000006401571	18-071-512-00043-001	104057	ALMENDROS-AVIJOR	R	433	3,30	2,28	2,28	2,28		2,28			2,28	2,28
-487124	18-071-512-00043-004	20000	BARBECHO TRADICIONAL-SIN VARIEDAD	R	434	6,20	0,03	0,03	0,03		0,03			0,03	0,03
170000006401561	18-071-504-00043-001	20000	BARBECHO TRADICIONAL-SIN VARIEDAD	R	434	1,20	7,94	7,94	7,94		7,94			7,94	7,94

INCIDENCIAS

INCIDENCIA DESCRIPCIÓN

100424 Solicita recinto que no está comprometido para la operación.

Ref:170000006401560 Recinto:18-071-504-00062-00001 Cultivo:5000 CEBADA-SIN VARIEDAD Regadío

(1) Superficie declarada admisible ajustada con la superficie comprometida.
(2) Factor de penalización valorando el alcance para el tipo de compromiso.

Puede verificar la integridad de una copia de este documento mediante la lectura del código QR adjunto o mediante el acceso a la dirección <https://ws050.juntadeandalucia.es/verificarFirma> indicando el código de VERIFICACIÓN

FIRMADO POR	JUAN JOSE SOLER GARCIA	FECHA	03/07/2024
	ROCIO GUIJARRO MILLAN		
VERIFICACIÓN	Pk2jm6MP8Q4FQJJZRRTHBNMQA26B8	PÁGINA	1034/3256





APELLIDOS Y NOMBRE / RAZÓN SOCIAL

GARRIDO ARANDA ISABEL

NIF
****7527*

EXPEDIENTE
1237523

ANUALIDAD DE PAGO
1ª

IMPORTE POR ANUALIDAD

	2023	2024	2025	2026	2027
IMPORTE MÁXIMO SUBVENCIONABLE	2.891,13 €	2.891,13 €	2.891,13 €	2.891,13 €	2.891,13 €
IMPORTE MEDIO DE TRANSFERENCIA (€/ha)	189,71 €	189,71 €	189,71 €	189,71 €	189,71 €

RESUMEN DE UNIDADES

Cód	GRUPO DE PAGO	Sup. Dec. Admisible (ha)	Sup. Comprometida (ha)	Sup. ajustada compromiso (I) (ha)	% sobredec.	Sup. Propuesta (ha)	Importe Declarado	Importe Topado	Importe Propuesto	Importe tras sobredec.
432	FRUTALES SECANO	13,37		13,37	0,00	13,37	2.891,13	2.891,13	2.891,13	2.891,13
434	HERBÁCEOS NO ELEGIBLES	1,87		1,87	0,00	1,87	0,00	0,00	0,00	0,00
TOTAL		15,24	15,24	15,24		15,24	2.891,13	2.891,13	2.891,13	2.891,13

APLICACIÓN DE REDUCCIONES Y PENALIZACIONES

GRUPO DE PAGO	Importe Calculado	Importe pre-reduc. y compromisos	Criterios de subvencionabilidad y compromisos	Presentación tardía	Omisión declaración	Condicionabilidad	IMPORTE (Euros) PROPUESTO
FRUTALES SECANO	2.891,13	2.891,13	0,00	0,00	0,00	0,00	2.891,13
HERBÁCEOS NO ELEGIBLES	0,00	0,00	0,00	0,00	0,00	0,00	0,00
TOTAL	2.891,13	2.891,13					2.891,13

RESUMEN DE PAGOS

	IMPORTE (Euros)			
	PROPUESTO	FEADER (Eje 2)	MAPA	CAPADR
PROPUESTO	2.891,13	2.457,46	283,62	150,05

RECINTOS PROPUESTOS

REF.	REFERENCIA SIGPAC	CULTIVO DESCRIPCIÓN CULTIVO	S/R G.PAGO	PEND. MEDIA (%)	SUP. DEC. ADMISIBLE (ha)	SUP. COMPROM. (ha)	SUP. AJUSTADA COMPR.(I) (ha)	SUP. CONV. SIGPAC (ha)	SUP. CERTIF. (ha)	SUP. CAMPO (ha)	SUP. CAMPO DETER. CULT. DECLARADO (ha)	SUP. DEC. REDUCIDA (ha)	SUP. PROPUESTA (ha)
-483457	18-069-900-09602-039	104020 ALMENDROS-GUARA	S 432	4,00	0,27	0,27	0,27	0,27	0,27			0,27	0,27
170000005432315	18-069-008-00015-001	104020 ALMENDROS-GUARA	S 432	6,00	2,35	2,35	2,35	2,35	2,35			2,35	2,35
170000005432318	18-069-015-00036-001	104057 ALMENDROS-AVIJOR	S 432	4,10	2,24	2,24	2,24	2,24	2,24			2,24	2,24
170000005432319	18-069-015-00048-001	104057 ALMENDROS-AVIJOR	S 432	4,70	0,87	0,87	0,87	0,87	0,87			0,87	0,87
170000005432320	18-157-007-00121-001	104020 ALMENDROS-GUARA	S 432	6,90	1,18	1,18	1,18	1,18	1,18			1,18	1,18
170000005432321	18-069-008-00042-001	104023 ALMENDROS-LAURANNE	S 432	5,60	0,83	0,83	0,83	0,83	0,83			0,83	0,83
170000005432324	18-157-007-00120-001	104020 ALMENDROS-GUARA	S 432	12,40	0,47	0,47	0,47	0,47	0,47			0,47	0,47
170000005432325	18-069-015-00202-001	104057 ALMENDROS-AVIJOR	S 432	2,90	0,12	0,12	0,12	0,12	0,12			0,12	0,12
170000005432326	18-069-008-00053-001	104057 ALMENDROS-AVIJOR	S 432	3,40	0,27	0,27	0,27	0,27	0,27			0,27	0,27
170000005432328	18-157-007-00157-001	104057 ALMENDROS-AVIJOR	S 432	5,30	2,51	2,51	2,51	2,51	2,51			2,51	2,51
170000005432329	18-069-014-00024-001	104020 ALMENDROS-GUARA	S 432	4,80	0,39	0,39	0,39	0,39	0,39			0,39	0,39
170000005432330	18-069-900-09602-022	104020 ALMENDROS-GUARA	S 432	3,70	0,30	0,30	0,30	0,30	0,30			0,30	0,30
170000005432331	18-069-015-00192-001	104057 ALMENDROS-AVIJOR	S 432	2,10	0,26	0,26	0,26	0,26	0,26			0,26	0,26
170000005432332	18-069-014-00074-001	104020 ALMENDROS-GUARA	S 432	5,80	0,13	0,13	0,13	0,13	0,13			0,13	0,13
170000005432333	18-069-015-00007-001	104020 ALMENDROS-GUARA	S 432	4,10	1,18	1,18	1,18	1,18	1,18			1,18	1,18
-740615	18-069-015-00245-002	20000 BARBECHO TRADICIONAL-SIN VARIEDAD	S 434	3,20	0,65	0,65	0,65	0,65	0,65			0,65	0,65
170000005432316	18-069-015-00095-001	20000 BARBECHO TRADICIONAL-SIN VARIEDAD	S 434	3,50	1,12	1,12	1,12	1,12	1,12			1,12	1,12
170000005432322	18-069-900-09604-002	20000 BARBECHO TRADICIONAL-SIN VARIEDAD	S 434	3,40	0,09	0,09	0,09	0,09	0,09			0,09	0,09
170000005432334	18-069-900-09602-021	20000 BARBECHO TRADICIONAL-SIN VARIEDAD	S 434	4,00	0,01	0,01	0,01	0,01	0,28			0,01	0,01

(1) Superficie declarada admisible ajustada con la superficie comprometida.
(2) Factor de penalización valorando el alcance para el tipo de compromiso.

Puede verificar la integridad de una copia de este documento mediante la lectura del código QR adjunto o mediante el acceso a la dirección <https://ws050.juntadeandalucia.es/verificarFirma> indicando el código de VERIFICACIÓN

FIRMADO POR	JUAN JOSE SOLER GARCIA	FECHA	03/07/2024	
	ROCIO GUIJARRO MILLAN			
VERIFICACIÓN	Pk2jm6MP8Q4FQJJZRRTHBNMQA26B8	PÁGINA	1035/3256	



INCIDENCIAS

INCIDENCIA DESCRIPCIÓN

- 100400 Recinto con cultivo, variedad, régimen de explotación o uso Siggac no compatible con la operación solicitada (Anexo IV.I Cultivos y variedades elegibles para las Intervenciones. Orden de 28 de marzo de 2023).
Ref:1700000005432317 Recinto:18-069-015-00191-00001 Cultivo:104057 ALMENDROS-AVIJOR Secano Uso:TA
Ref:1700000005432327 Recinto:18-069-900-09604-00009 Cultivo:104023 ALMENDROS-LAURANNE Secano Uso:TA
- 100402 Recinto solicitado no forma parte de ningún organismo de control autorizado para la producción ecológica en Andalucía o fecha de inscripción posterior al plazo establecido (Anexo I. Criterios de Subvencionabilidad. Orden 28 de marzo de 2023).
Ref:4232257 Recinto:18-069-013-00045-00002 Cultivo:20000 BARBECHO TRADICIONAL-SIN VARIEDAD Regadío
- 100424 Solicita recinto que no está comprometido para la operación.
Ref:4232257 Recinto:18-069-013-00045-00002 Cultivo:20000 BARBECHO TRADICIONAL-SIN VARIEDAD Regadío
Ref:1700000005432317 Recinto:18-069-015-00191-00001 Cultivo:104057 ALMENDROS-AVIJOR Secano
Ref:1700000005432327 Recinto:18-069-900-09604-00009 Cultivo:104023 ALMENDROS-LAURANNE Secano

(1) Superficie declarada admisible ajustada con la superficie comprometida.
(2) Factor de penalización valorando el alcance para el tipo de compromiso.

Puede verificar la integridad de una copia de este documento mediante la lectura del código QR adjunto o mediante el acceso a la dirección <https://ws050.juntadeandalucia.es/verificarFirma> indicando el código de VERIFICACIÓN

FIRMADO POR	JUAN JOSE SOLER GARCIA	FECHA	03/07/2024	
	ROCIO GUIJARRO MILLAN			
VERIFICACIÓN	Pk2jm6MP8Q4FQJJZRRTHBNMQA26B8	PÁGINA	1036/3256	



APELLIDOS Y NOMBRE / RAZÓN SOCIAL

GARRIDO ARANDA JOSE MIGUEL

NIF
***2470*

EXPEDIENTE
1227148

ANUALIDAD DE PAGO

1ª

IMPORTE POR ANUALIDAD

	2023	2024	2025	2026	2027
IMPORTE MÁXIMO SUBVENCIONABLE	847,82 €	847,82 €	847,82 €	847,82 €	847,82 €
IMPORTE MEDIO DE TRANSFERENCIA (€/ha)	247,90 €	247,90 €	247,90 €	247,90 €	247,90 €

RESUMEN DE UNIDADES

Cód	GRUPO DE PAGO	Sup. Dec. Admisible (ha)	Sup. Comprometida (ha)	Sup. ajustada compromiso (1) (ha)	% sobredec.	Sup. Propuesta (ha)	Importe Declarado	Importe Topado	Importe Propuesto	Importe tras sobredec.
429	OLIVAR	3,42		3,42	0,00	3,42	847,82	847,82	847,82	847,82
TOTAL		3,42	3,42	3,42		3,42	847,82	847,82	847,82	847,82

APLICACIÓN DE REDUCCIONES Y PENALIZACIONES

GRUPO DE PAGO	Importe Calculado	Importe prereduc.	Criterios de subvencionabilidad y compromisos	Presentación tardía	Omisión declaración	Condicionalidad	IMPORTE (Euros) PROPUESTO
OLIVAR	847,82	847,82	0,00	0,00	0,00	0,00	847,82
TOTAL	847,82	847,82					847,82

RESUMEN DE PAGOS

	IMPORTE (Euros)			
	PROPUESTO	FEADER (Eje 2)	MAPA	CAPADR
PROPUESTO	847,82	720,65	83,17	44,00

RECINTOS PROPUESTOS

REF.	REFERENCIA SIGPAC	CULTIVO	DESCRIPCIÓN CULTIVO	S/R	G.PAGO	PEND. MEDIA (%)	SUP. DEC. ADMISIBLE (ha)	SUP. COMPROM. (ha)	SUP. AJUSTADA COMPR.(1) (ha)	SUP. CONV. SIGPAC (ha)	SUP. CERTIF. (ha)	SUP. CAMPO (ha)	SUP. CAMPO DETER. CULT. DECLARADO (ha)	SUP. DEC. REDUCIDA (ha)	SUP. PROPUESTA (ha)
-1136461	18-157-017-00005-016	101010	OLIVAR-PICUAL	S	429	29,70	0,10	0,10	0,10		0,10			0,10	0,10
1700000006160220	18-157-017-00005-005	101010	OLIVAR-PICUAL	S	429	21,10	3,32	3,32	3,32		3,32			3,32	3,32

(1) Superficie declarada admisible ajustada con la superficie comprometida.

(2) Factor de penalización valorando el alcance para el tipo de compromiso.

Puede verificar la integridad de una copia de este documento mediante la lectura del código QR adjunto o mediante el acceso a la dirección <https://ws050.juntadeandalucia.es/verificarFirma> indicando el código de VERIFICACIÓN

FIRMADO POR	JUAN JOSE SOLER GARCIA	FECHA	03/07/2024	
	ROCIO GUIJARRO MILLAN			
VERIFICACIÓN	Pk2jm6MP8Q4FQJJZRRTHBNMQA26B8	PÁGINA	1037/3256	



APELLIDOS Y NOMBRE / RAZÓN SOCIAL

GARRIDO ARREDONDO URBANO

NIF

****6675*

EXPEDIENTE

1204087

ANUALIDAD DE PAGO

1ª

IMPORTE POR ANUALIDAD

	2023	2024	2025	2026	2027
IMPORTE MÁXIMO SUBVENCIONABLE	5.181,11 €	5.181,11 €	5.181,11 €	5.181,11 €	5.181,11 €
IMPORTE MEDIO DE TRANSFERENCIA (€/ha)	216,24 €	216,24 €	216,24 €	216,24 €	216,24 €

RESUMEN DE UNIDADES

Cód	GRUPO DE PAGO	Sup. Dec. Admisible (ha)	Sup. Comprometida (ha)	Sup. ajustada compromiso (I) (ha)	% sobredec.	Sup. Propuesta (ha)	Importe Declarado	Importe Topado	Importe Propuesto	Importe tras sobredec.
432	FRUTALES SECANO	23,96		23,96	0,00	23,96	5.181,11	5.181,11	5.181,11	5.181,11
TOTAL		23,96	23,96	23,96		23,96	5.181,11	5.181,11	5.181,11	5.181,11

APLICACIÓN DE REDUCCIONES Y PENALIZACIONES

GRUPO DE PAGO	Importe Calculado	Importe prerreduc.	Criterios de subvencionabilidad y compromisos	Presentación tardía	Omisión declaración	Condicionalidad	IMPORTE (Euros) PROPUESTO
FRUTALES SECANO	5.181,11	5.181,11	0,00	0,00	0,00	0,00	5.181,11
TOTAL	5.181,11	5.181,11					5.181,11

RESUMEN DE PAGOS

	IMPORTE (Euros)			
	PROPUESTO	FEADER (Eje 2)	MAPA	CAPADR
PROPUESTO	5.181,11	4.403,94	508,27	268,90

RECINTOS PROPUESTOS

REF.	REFERENCIA SIGPAC	CULTIVO DESCRIPCIÓN CULTIVO	S/R	G.PAGO	PEND. MEDIA (%)	SUP. DEC. ADMISIBLE (ha)	SUP. COMPROM. (ha)	SUP. AJUSTADA COMPROM. (I) (ha)	SUP. CONV. SIGPAC (ha)	SUP. CERTIE (ha)	SUP. CAMPO (ha)	SUP. CAMPO DETER. CULT. DECLARADO (ha)	SUP. DEC. REDUCIDA (ha)	SUP. PROPUESTA (ha)
-714390	18-054-005-00174-003	104020 ALMENDROS-GUARA	S	432	9,80	0,17	0,17	0,17		0,17			0,17	0,17
4601921	18-054-005-00172-001	104020 ALMENDROS-GUARA	S	432	11,00	0,26	0,26	0,26		0,26			0,26	0,26
4601928	18-054-005-00711-001	104020 ALMENDROS-GUARA	S	432	5,20	5,82	5,82	5,82		5,82			5,82	5,82
4601929	18-054-006-00243-001	104020 ALMENDROS-GUARA	S	432	7,90	1,42	1,42	1,42		1,42			1,42	1,42
4601937	18-054-007-00270-001	104020 ALMENDROS-GUARA	S	432	10,80	0,68	0,68	0,68		0,68			0,68	0,68
4601938	18-054-007-00271-001	104020 ALMENDROS-GUARA	S	432	8,60	1,03	1,03	1,03		1,03			1,03	1,03
4601944	18-054-007-00273-001	104020 ALMENDROS-GUARA	S	432	8,10	0,57	0,57	0,57		0,57			0,57	0,57
4601947	18-054-007-00347-004	104020 ALMENDROS-GUARA	S	432	13,70	3,92	3,92	3,92		3,92			3,92	3,92
4601948	18-054-007-00349-001	104020 ALMENDROS-GUARA	S	432	9,80	4,39	4,39	4,39		4,39			4,39	4,39
4601949	18-054-007-00350-001	104020 ALMENDROS-GUARA	S	432	10,00	1,85	1,85	1,85		1,85			1,85	1,85
4601950	18-054-007-00351-001	104020 ALMENDROS-GUARA	S	432	8,80	3,53	3,53	3,53		3,53			3,53	3,53
4601951	18-054-007-00372-003	104020 ALMENDROS-GUARA	S	432	5,20	0,32	0,32	0,32		0,32			0,32	0,32

(1) Superficie declarada admisible ajustada con la superficie comprometida.
(2) Factor de penalización valorando el alcance para el tipo de compromiso.

Puede verificar la integridad de una copia de este documento mediante la lectura del código QR adjunto o mediante el acceso a la dirección <https://ws050.juntadeandalucia.es/verificarFirma> indicando el código de VERIFICACIÓN

FIRMADO POR	JUAN JOSE SOLER GARCIA	FECHA	03/07/2024	
	ROCIO GUIJARRO MILLAN			
VERIFICACIÓN	Pk2jm6MP8Q4FQJJZRRTHBNMQA26B8	PÁGINA	1038/3256	



APELLIDOS Y NOMBRE / RAZÓN SOCIAL

GARRIDO MORENO MANUEL

NIF

****5465*

EXPEDIENTE

1040246

ANUALIDAD DE PAGO

1ª

IMPORTE POR ANUALIDAD

	2023	2024	2025	2026	2027
IMPORTE MÁXIMO SUBVENCIONABLE	811,94 €	811,94 €	811,94 €	811,94 €	811,94 €
IMPORTE MEDIO DE TRANSFERENCIA (€/ha)	236,03 €	236,03 €	236,03 €	236,03 €	236,03 €

RESUMEN DE UNIDADES

Cód	GRUPO DE PAGO	Sup. Dec. Admisible (ha)	Sup. Comprometida (ha)	Sup. ajustada compromiso (I) (ha)	% sobredec.	Sup. Propuesta (ha)	Importe Declarado	Importe Topado	Importe Propuesto	Importe tras sobredec.
429	OLIVAR	2,15		2,15	0,00	2,15	532,99	532,99	532,99	532,99
432	FRUTALES SECANO	1,29		1,29	0,00	1,29	278,95	278,95	278,95	278,95
TOTAL		3,44	3,44	3,44		3,44	811,94	811,94	811,94	811,94

APLICACIÓN DE REDUCCIONES Y PENALIZACIONES

GRUPO DE PAGO	Importe Calculado	Importe prereduc.	Criterios de subvencionabilidad y compromisos	Presentación tardía	Omisión declaración	Condicionalidad	IMPORTE (Euros)
							PROPUESTO
FRUTALES SECANO	278,95	278,95	0,00	0,00	0,00	0,00	278,95
OLIVAR	532,99	532,99	0,00	0,00	0,00	0,00	532,99
TOTAL	811,94	811,94					811,94

RESUMEN DE PAGOS

PROPUESTO	IMPORTE (Euros)			
	PROPUESTO	FEADER (Eje 2)	MAPA	CAPADR
PROPUESTO	811,94	690,15	79,65	42,14

RECINTOS PROPUESTOS

REF.	REFERENCIA SIGPAC	CULTIVO DESCRIPCIÓN CULTIVO	S/R G.PAGO	PEND. MEDIA (%)	SUP. DEC. ADMISIBLE (ha)	SUP. COMPROM. (ha)	SUP. AJUSTADA COMPR.(I) (ha)	SUP. CONV. SIGPAC (ha)	SUP. CERTIF. (ha)	SUP. CAMPO (ha)	SUP. CAMPO DETER. CULT. DECLARADO (ha)	SUP. DEC. REDUCIDA (ha)	SUP. PROPUESTA (ha)
170000006538904	18-174-011-00073-003	101138 OLIVAR-HOJIBLANCA	S	429	20,50	2,15	2,15	2,15	2,15			2,15	2,15
170000006538905	18-174-011-00073-001	104024 ALMENDROS-MARCONA	S	432	8,60	0,04	0,04	0,04	0,04			0,04	0,04
170000006538906	18-174-011-00073-002	104024 ALMENDROS-MARCONA	S	432	18,00	1,25	1,25	1,25	1,25			1,25	1,25

(1) Superficie declarada admisible ajustada con la superficie comprometida.

(2) Factor de penalización valorando el alcance para el tipo de compromiso.

Puede verificar la integridad de una copia de este documento mediante la lectura del código QR adjunto o mediante el acceso a la dirección <https://ws050.juntadeandalucia.es/verificarFirma> indicando el código de VERIFICACIÓN

FIRMADO POR	JUAN JOSE SOLER GARCIA	FECHA	03/07/2024	
	ROCIO GUIJARRO MILLAN			
VERIFICACIÓN	Pk2jm6MP8Q4FQJJRRRTHBNMQA26B8	PÁGINA	1039/3256	



APELLIDOS Y NOMBRE / RAZÓN SOCIAL

GARRIDO ROJAS MARIA CONCEPCION

NIF

****1932*

EXPEDIENTE

1151626

ANUALIDAD DE PAGO

1ª

IMPORTE POR ANUALIDAD

	2023	2024	2025	2026	2027
IMPORTE MÁXIMO SUBVENCIONABLE	2.094,75 €	2.094,75 €	2.094,75 €	2.094,75 €	2.094,75 €
IMPORTE MEDIO DE TRANSFERENCIA (€/ha)	247,90 €	247,90 €	247,90 €	247,90 €	247,90 €

RESUMEN DE UNIDADES

Cód	GRUPO DE PAGO	Sup. Dec. Admisible (ha)	Sup. Comprometida (ha)	Sup. ajustada compromiso (1) (ha)	% sobredec.	Sup. Propuesta (ha)	Importe Declarado	Importe Topado	Importe Propuesto	Importe tras sobredec.
429	OLIVAR	8,45		8,45	0,00	8,45	2.094,75	2.094,75	2.094,75	2.094,75
TOTAL		8,45	8,45	8,45		8,45	2.094,75	2.094,75	2.094,75	2.094,75

APLICACIÓN DE REDUCCIONES Y PENALIZACIONES

GRUPO DE PAGO	Importe Calculado	Importe prereduc.	Criterios de subvencionabilidad y compromisos	Presentación tardía	Omisión declaración	Condicionalidad	IMPORTE (Euros) PROPUESTO
OLIVAR	2.094,75	2.094,75	0,00	0,00	0,00	0,00	2.094,75
TOTAL	2.094,75	2.094,75					2.094,75

RESUMEN DE PAGOS

	IMPORTE (Euros)			
	PROPUESTO	FEADER (Eje 2)	MAPA	CAPADR
PROPUESTO	2.094,75	1.780,54	205,49	108,72

RECINTOS PROPUESTOS

REF.	REFERENCIA SIGPAC	CULTIVO	DESCRIPCIÓN CULTIVO	S/R	G.PAGO	PEND. MEDIA (%)	SUP. DEC. ADMISIBLE (ha)	SUP. COMPROM. (ha)	SUP. AJUSTADA COMPR.(1) (ha)	SUP. CONV. SIGPAC (ha)	SUP. CERTIE (ha)	SUP. CAMPO (ha)	SUP. CAMPO DETER. CULT. DECLARADO (ha)	SUP. DEC. REDUCIDA (ha)	SUP. PROPUESTA (ha)
1700000005296755	18-141-006-00004-004	101010	OLIVAR-PICUAL	S	429	27,20	0,05	0,05	0,05		0,05			0,05	0,05
1700000005296757	18-141-006-00004-003	101010	OLIVAR-PICUAL	S	429	11,50	1,03	1,03	1,03		1,03			1,03	1,03
1700000005296758	18-155-013-00054-004	101010	OLIVAR-PICUAL	S	429	15,40	7,37	7,37	7,37		7,37			7,37	7,37

(1) Superficie declarada admisible ajustada con la superficie comprometida.
(2) Factor de penalización valorando el alcance para el tipo de compromiso.

Puede verificar la integridad de una copia de este documento mediante la lectura del código QR adjunto o mediante el acceso a la dirección <https://ws050.juntadeandalucia.es/verificarFirma> indicando el código de VERIFICACIÓN

FIRMADO POR	JUAN JOSE SOLER GARCIA	FECHA	03/07/2024	
	ROCIO GUIJARRO MILLAN			
VERIFICACIÓN	Pk2jm6MP8Q4FQJJZRRTHBNMQA26B8	PÁGINA	1040/3256	



APELLIDOS Y NOMBRE / RAZÓN SOCIAL

GARSO CB

NIF
****2368*

EXPEDIENTE
1252047

ANUALIDAD DE PAGO
1ª

IMPORTE POR ANUALIDAD

	2023	2024	2025	2026	2027
IMPORTE MÁXIMO SUBVENCIONABLE	14.706,43 €	14.706,43 €	14.706,43 €	14.706,43 €	14.706,43 €
IMPORTE MEDIO DE TRANSFERENCIA (€/ha)	151,35 €	151,35 €	151,35 €	151,35 €	151,35 €

RESUMEN DE UNIDADES

Cód	GRUPO DE PAGO	Sup. Dec. Admisible (ha)	Sup. Comprometida (ha)	Sup. ajustada (ha)	% sobredec.	Sup. Propuesta (ha)	Importe Declarado	Importe Topado	Importe Propuesto	Importe tras sobredec.
426	HERBÁCEOS	39,06		39,06	0,00	39,06	5.904,70	5.904,70	5.904,70	5.904,70
432	FRUTALES SECANO	33,33		33,33	0,00	33,33	7.207,28	7.207,28	7.207,28	7.207,28
433	FRUTALES REGADÍO	4,56		4,56	0,00	4,56	1.594,45	1.594,45	1.594,45	1.594,45
434	HERBÁCEOS NO ELEGIBLES	20,22		20,22	0,00	20,22	0,00	0,00	0,00	0,00
TOTAL		97,17	97,17	97,17		97,17	14.706,43	14.706,43	14.706,43	14.706,43

APLICACIÓN DE REDUCCIONES Y PENALIZACIONES

GRUPO DE PAGO	Importe Calculado	Importe prereduc.	Criterios de subvencionabilidad y compromisos	Presentación tardía	Omisión declaración	Condicionalidad	IMPORTE (Euros)
							PROPUESTO
FRUTALES REGADÍO	1.594,45	1.594,45	0,00	0,00	1,00	0,00	1.578,51
FRUTALES SECANO	7.207,28	7.207,28	0,00	0,00	1,00	0,00	7.135,21
HERBÁCEOS	5.904,70	5.904,70	0,00	0,00	1,00	0,00	5.845,65
HERBÁCEOS NO ELEGIBLES	0,00	0,00	0,00	0,00	1,00	0,00	0,00
TOTAL	14.706,43	14.706,43					14.559,37

RESUMEN DE PAGOS

PROPUESTO	IMPORTE (Euros)			
	PROPUESTO	FEADER (Eje 2)	MAPA	CAPADR
	14.559,37	12.375,46	1.428,27	755,64

(1) Superficie declarada admisible ajustada con la superficie comprometida.

(2) Factor de penalización valorando el alcance para el tipo de compromiso.

Puede verificar la integridad de una copia de este documento mediante la lectura del código QR adjunto o mediante el acceso a la dirección <https://ws050.juntadeandalucia.es/verificarFirma> indicando el código de VERIFICACIÓN

FIRMADO POR	JUAN JOSE SOLER GARCIA	FECHA	03/07/2024	
	ROCIO GUIJARRO MILLAN			
VERIFICACIÓN	Pk2jm6MP8Q4FQJJZRRTHBNMQA26B8	PÁGINA	1041/3256	



RECINTOS PROPUESTOS

REF.	REFERENCIA SIGPAC	CULTIVO DESCRIPCIÓN CULTIVO	S/R	G.PAGO	PEND. MEDIA (%)	SUP. DEC. ADMISIBLE (ha)	SUP. COMPROM. (ha)	SUP. AJUSTADA COMPR.(1) (ha)	SUP. CONV. SIGPAC (ha)	SUP. CERTIF. (ha)	SUP. CAMPO (ha)	SUP. CAMPO DECLARADO (ha)	SUP. DEC. REDUCIDA (ha)	SUP. PROPUESTA (ha)
-1542145	18-149-021-00260-001	8000 AVENA-SIN VARIEDAD	S	426	8,50	1,95	1,95	1,95		1,95			1,95	1,95
-45578	18-149-001-00555-001	5000 CEBADA-SIN VARIEDAD	R	426	8,40	0,38	0,38	0,38		0,38			0,38	0,38
1700000003522088	18-149-001-00556-001	5000 CEBADA-SIN VARIEDAD	S	426	9,10	0,28	0,28	0,28		0,28			0,28	0,28
1700000006777864	18-149-021-00262-005	8000 AVENA-SIN VARIEDAD	S	426	9,00	4,21	4,21	4,21		4,21			4,21	4,21
1700000006777876	18-149-021-00273-007	8000 AVENA-SIN VARIEDAD	S	426	6,40	24,50	24,50	24,50		24,50			24,50	24,50
1700000006777887	18-149-021-00248-001	40000 GUI SANTES-SIN VARIEDAD	S	426	8,30	1,36	1,36	1,36		1,36			1,36	1,36
1700000006777899	18-149-021-00295-001	40000 GUI SANTES-SIN VARIEDAD	S	426	5,20	6,38	6,38	6,38		6,38			6,38	6,38
-1542010	18-149-021-00317-004	104020 ALMENDROS-GUARA	S	432	11,00	0,66	0,66	0,66		0,72			0,66	0,66
-1289569	18-149-021-00317-002	104008 ALMENDROS-CONSTANTI	S	432	12,00	1,32	1,32	1,32		1,38			1,32	1,32
-994168	18-149-023-00230-002	104020 ALMENDROS-GUARA	S	432	10,40	0,10	0,10	0,10		0,10			0,10	0,10
-884222	18-149-023-00083-008	104020 ALMENDROS-GUARA	S	432	5,10	0,29	0,29	0,29		0,29			0,29	0,29
-452304	18-149-023-00227-009	113000 OTROS FRUTALES-SIN VARIEDAD	S	432	7,10	0,05	0,05	0,05		0,05			0,05	0,05
-31716	18-149-023-00227-006	104020 ALMENDROS-GUARA	S	432	15,50	0,61	0,61	0,61		0,61			0,61	0,61
-10713	18-149-023-00083-018	104020 ALMENDROS-GUARA	S	432	11,70	1,07	1,07	1,07		1,07			1,07	1,07
4103174	18-149-023-00100-003	104020 ALMENDROS-GUARA	S	432	14,60	2,23	2,23	2,23		2,23			2,23	2,23
4103175	18-149-023-00100-016	104020 ALMENDROS-GUARA	S	432	15,00	0,27	0,27	0,27		0,27			0,27	0,27
4103176	18-149-023-00100-017	104020 ALMENDROS-GUARA	S	432	30,90	0,02	0,02	0,02		0,02			0,02	0,02
4103177	18-149-023-00100-018	104020 ALMENDROS-GUARA	S	432	32,30	0,01	0,01	0,01		0,01			0,01	0,01
4655834	18-149-021-00275-002	104057 ALMENDROS-AVIJOR	S	432	6,80	1,09	1,09	1,09		1,09			1,09	1,09
4655835	18-149-021-00274-004	104057 ALMENDROS-AVIJOR	S	432	9,30	6,32	6,32	6,32		6,32			6,32	6,32
1700000003522098	18-149-023-00078-004	104020 ALMENDROS-GUARA	S	432	15,00	1,78	1,78	1,78		1,78			1,78	1,78
1700000003522099	18-149-023-00228-002	104020 ALMENDROS-GUARA	S	432	10,10	1,22	1,22	1,22		1,22			1,22	1,22
1700000003522100	18-149-023-00083-001	104020 ALMENDROS-GUARA	S	432	16,60	0,75	0,75	0,75		0,75			0,75	0,75
1700000003522103	18-149-023-00259-003	104020 ALMENDROS-GUARA	S	432	9,90	1,00	1,00	1,00		1,00			1,00	1,00
1700000003522104	18-149-023-00083-012	104020 ALMENDROS-GUARA	S	432	5,60	0,30	0,30	0,30		0,30			0,30	0,30
1700000003522105	18-149-023-00083-017	104020 ALMENDROS-GUARA	S	432	12,20	0,20	0,20	0,20		0,20			0,20	0,20
1700000003522107	18-149-023-00083-008	104020 ALMENDROS-GUARA	S	432	5,10	0,98	0,98	0,98		0,98			0,98	0,98
1700000003522108	18-149-023-00228-001	104020 ALMENDROS-GUARA	S	432	9,40	0,17	0,17	0,17		0,17			0,17	0,17
1700000003522110	18-149-023-00227-002	104020 ALMENDROS-GUARA	S	432	8,70	1,36	1,36	1,36		1,36			1,36	1,36
1700000006777881	18-149-021-00276-001	104008 ALMENDROS-CONSTANTI	S	432	4,00	7,43	7,43	7,43		7,43			7,43	7,43
1700000006777884	18-149-021-00275-006	104057 ALMENDROS-AVIJOR	S	432	8,70	0,46	0,46	0,46		0,46			0,46	0,46
1700000006777892	18-149-021-00275-003	104057 ALMENDROS-AVIJOR	S	432	5,00	3,64	3,64	3,64		3,64			3,64	3,64
4103166	18-149-023-00100-004	104020 ALMENDROS-GUARA	R	433	10,90	4,56	4,56	4,56		4,56			4,56	4,56
-884237	18-149-021-00342-006	20000 BARBECHO TRADICIONAL-SIN VARIEDAD	S	434	16,30	2,78	2,78	2,78		2,78			2,78	2,78
1700000006777862	18-149-021-00260-001	20000 BARBECHO TRADICIONAL-SIN VARIEDAD	S	434	8,50	3,48	3,48	3,48		3,48			3,48	3,48
1700000006777877	18-149-021-00291-001	20000 BARBECHO TRADICIONAL-SIN VARIEDAD	S	434	4,30	4,10	4,10	4,10		4,10			4,10	4,10
1700000006777879	18-149-021-00279-001	20000 BARBECHO TRADICIONAL-SIN VARIEDAD	S	434	4,30	5,19	5,19	5,19		5,19			5,19	5,19
1700000006777886	18-149-021-00249-002	20000 BARBECHO TRADICIONAL-SIN VARIEDAD	S	434	12,90	1,94	1,94	1,94		1,94			1,94	1,94
1700000006777889	18-149-021-00257-002	20000 BARBECHO TRADICIONAL-SIN VARIEDAD	S	434	6,80	2,73	2,73	2,73		2,73			2,73	2,73

INCIDENCIAS

INCIDENCIA DESCRIPCIÓN

- 256 Solicitud con recintos no declarados en campaña actual con una reducción por omisión de superficie superior al 3% CÓDIGO PARA EL PORCENTAJE DE REDUCCIÓN POR OMISIÓN QUE CORRESPONDE A LA SOLICITUD:1
- 100402 Recinto solicitado no forma parte de ningún organismo de control autorizado para la producción ecológica en Andalucía o fecha de inscripción posterior al plazo establecido (Anexo I. Criterios de Subvencionabilidad. Orden 28 de marzo de 2023). Ref:4103178 Recinto:18-149-023-00100-00019 Cultivo:104020 ALMENDROS-GUARA Secano
- 100424 Solicita recinto que no está comprometido para la operación. Ref:-31714 Recinto:18-149-023-00083-00022 Cultivo:102000 VIÑEDO VINIFICACIÓN-SIN VARIEDAD Secano Ref:4103178 Recinto:18-149-023-00100-00019 Cultivo:104020 ALMENDROS-GUARA Secano

(1) Superficie declarada admisible ajustada con la superficie comprometida.
(2) Factor de penalización valorando el alcance para el tipo de compromiso.

Puede verificar la integridad de una copia de este documento mediante la lectura del código QR adjunto o mediante el acceso a la dirección https://ws050.juntadeandalucia.es/verificarFirma indicando el código de VERIFICACIÓN					
FIRMADO POR	JUAN JOSE SOLER GARCIA		FECHA		03/07/2024
	ROCIO GUIJARRO MILLAN				
VERIFICACIÓN	Pk2jm6MP8Q4FQJJZRRTHBNMQA26B8		PÁGINA		1042/3256



APELLIDOS Y NOMBRE / RAZÓN SOCIAL

GEA TERUEL ANDRES

NIF

****5557*

EXPEDIENTE

1129267

ANUALIDAD DE PAGO

1ª

IMPORTE POR ANUALIDAD

	2023	2024	2025	2026	2027
IMPORTE MÁXIMO SUBVENCIONABLE	3.473,89 €	3.473,89 €	3.473,89 €	3.473,89 €	3.473,89 €
IMPORTE MEDIO DE TRANSFERENCIA (€/ha)	125,77 €	125,77 €	125,77 €	125,77 €	125,77 €

RESUMEN DE UNIDADES

Cód	GRUPO DE PAGO	Sup. Dec. Admisible (ha)	Sup. Comprometida (ha)	Sup. ajustada compromiso (1) (ha)	% sobredec.	Sup. Propuesta (ha)	Importe Declarado	Importe Topado	Importe Propuesto	Importe tras sobredec.
426	HERBÁCEOS	22,98		22,98	0,00	22,98	3.473,89	3.473,89	3.473,89	3.473,89
434	HERBÁCEOS NO ELEGIBLES	4,64		4,64	0,00	4,64	0,00	0,00	0,00	0,00
TOTAL		27,62	27,62	27,62		27,62	3.473,89	3.473,89	3.473,89	3.473,89

APLICACIÓN DE REDUCCIONES Y PENALIZACIONES

GRUPO DE PAGO	Importe Calculado	Importe prereduc.	Criterios de subvencionabilidad y compromisos	Presentación tardía	Omisión declaración	Condicionalidad	IMPORTE (Euros)
							PROPUESTO
HERBÁCEOS	3.473,89	3.473,89	0,00	0,00	0,00	0,00	3.473,89
HERBÁCEOS NO ELEGIBLES	0,00	0,00	0,00	0,00	0,00	0,00	0,00
TOTAL	3.473,89	3.473,89					3.473,89

RESUMEN DE PAGOS

PROPUESTO	IMPORTE (Euros)			
	PROPUESTO	FEADER (Eje 2)	MAPA	CAPADR
PROPUESTO	3.473,89	2.952,81	340,79	180,29

RECINTOS PROPUESTOS

REF.	REFERENCIA SIGPAC	CULTIVO DESCRIPCIÓN CULTIVO	S/R G.PAGO	PEND. MEDIA (%)	SUP. DEC. ADMISIBLE (ha)	SUP. COMPROM. (ha)	SUP. AJUSTADA COMPR.(1) (ha)	SUP. CONV. SIGPAC (ha)	SUP. CERTIF. (ha)	SUP. CAMPO (ha)	SUP. CAMPO DETER. CULT. DECLARADO (ha)	SUP. DEC. REDUCIDA (ha)	SUP. PROPUESTA (ha)
170000004780411	18-149-006-00031-001	8000 AVENA-SIN VARIEDAD	S 426	2,90	2,54	2,54	2,54	2,54	2,54		2,54	2,54	2,54
170000004780424	18-149-012-00159-002	8000 AVENA-SIN VARIEDAD	S 426	6,80	2,57	2,57	2,57	2,57	2,57		2,57	2,57	2,57
170000004780425	18-149-012-00158-001	53001 YEROS-MORO DA 131	S 426	3,50	8,19	8,19	8,19	8,19	8,19		8,19	8,19	8,19
170000004780429	18-149-017-00271-001	8000 AVENA-SIN VARIEDAD	S 426	8,50	4,32	4,32	4,32	4,32	4,32		4,32	4,32	4,32
170000004780430	18-149-016-01174-003	8000 AVENA-SIN VARIEDAD	S 426	4,50	1,88	1,88	1,88	1,88	1,88		1,88	1,88	1,88
170000004780444	18-149-016-00620-001	53001 YEROS-MORO DA 131	R 426	4,00	0,19	0,19	0,19	0,19	0,19		0,19	0,19	0,19
170000004780445	18-149-016-00623-001	53001 YEROS-MORO DA 131	R 426	3,80	0,39	0,39	0,39	0,39	0,39		0,39	0,39	0,39
170000004780446	18-149-023-00131-001	40000 GUI SANTES-SIN VARIEDAD	R 426	3,40	0,26	0,26	0,26	0,26	0,26		0,26	0,26	0,26
170000004780447	18-149-016-00812-001	53001 YEROS-MORO DA 131	R 426	5,10	0,56	0,56	0,56	0,56	0,56		0,56	0,56	0,56
170000004780449	18-149-007-00012-003	8000 AVENA-SIN VARIEDAD	S 426	10,20	0,90	0,90	0,90	0,90	0,90		0,90	0,90	0,90
170000004780450	18-149-016-01174-002	8000 AVENA-SIN VARIEDAD	S 426	4,10	1,18	1,18	1,18	1,18	1,18		1,18	1,18	1,18
170000004780448	18-149-015-00136-001	20000 BARBECHO TRADICIONAL-SIN VARIEDAD	S 434	2,20	4,64	4,64	4,64	4,64	4,64		4,64	4,64	4,64

(1) Superficie declarada admisible ajustada con la superficie comprometida.
(2) Factor de penalización valorando el alcance para el tipo de compromiso.

Puede verificar la integridad de una copia de este documento mediante la lectura del código QR adjunto o mediante el acceso a la dirección <https://ws050.juntadeandalucia.es/verificarFirma> indicando el código de VERIFICACIÓN

FIRMADO POR	JUAN JOSE SOLER GARCIA	FECHA	03/07/2024	
	ROCIO GUIJARRO MILLAN			
VERIFICACIÓN	Pk2jm6MP8Q4FQJJZRRTHBNMQA26B8	PÁGINA	1043/3256	



<u>APELLIDOS Y NOMBRE / RAZÓN SOCIAL</u>	<u>NIF</u>	<u>EXPEDIENTE</u>	<u>ANUALIDAD DE PAGO</u>
GEA VEGA JUAN	****7952*	1015307	

RESUMEN DE PAGOS

	<u>IMPORTE (Euros)</u>			
	<u>PROPUESTO</u>	<u>FEADER (Eje 2)</u>	<u>MAPA</u>	<u>CAPADR</u>
PROPUESTO	0,00	0,00	0,00	0,00

INCIDENCIAS

INCIDENCIA DESCRIPCIÓN

- 100405 Recinto solicitado para la Operación de Mantenimiento, cuando según su fecha de inscripción en un organismo de control autorizado para la producción ecológica en Andalucía, le corresponde la Operación de Conversión (Anexo I. Criterios de Subvencionabilidad. Orden 28 de marzo de 2023).
Ref:170000003060916 Recinto:18-040-033-00155-00005 Cultivo:104014 ALMENDROS-FERRAGNES Secano
Ref:170000003060917 Recinto:18-040-033-00155-00007 Cultivo:104014 ALMENDROS-FERRAGNES Secano
Ref:170000003060918 Recinto:18-040-033-00155-00008 Cultivo:104014 ALMENDROS-FERRAGNES Secano
- 100422 Recinto declarado por error para una operación de la 6503, que se ha corregido de oficio desmarcando la operación incorrecta, de acuerdo con la fecha de inscripción del recinto en la producción ecológica.
Ref:170000003060916 Recinto:18-040-033-00155-00005 Cultivo:104014 ALMENDROS-FERRAGNES Secano
Ref:170000003060917 Recinto:18-040-033-00155-00007 Cultivo:104014 ALMENDROS-FERRAGNES Secano
Ref:170000003060918 Recinto:18-040-033-00155-00008 Cultivo:104014 ALMENDROS-FERRAGNES Secano
- 100424 Solicita recinto que no está comprometido para la operación.
Ref:170000003060916 Recinto:18-040-033-00155-00005 Cultivo:104014 ALMENDROS-FERRAGNES Secano
Ref:170000003060917 Recinto:18-040-033-00155-00007 Cultivo:104014 ALMENDROS-FERRAGNES Secano
Ref:170000003060918 Recinto:18-040-033-00155-00008 Cultivo:104014 ALMENDROS-FERRAGNES Secano
- 101008 Expediente sin compromisos vigentes.
Operación:6503.2

(1) Superficie declarada admisible ajustada con la superficie comprometida.
(2) Factor de penalización valorando el alcance para el tipo de compromiso.

Puede verificar la integridad de una copia de este documento mediante la lectura del código QR adjunto o mediante el acceso a la dirección https://ws050.juntadeandalucia.es/verificarFirma indicando el código de VERIFICACIÓN				
FIRMADO POR	JUAN JOSE SOLER GARCIA	FECHA	03/07/2024	
	ROCIO GUIJARRO MILLAN			
VERIFICACIÓN	Pk2jm6MP8Q4FQJJZRRTHBNMQA26B8	PÁGINA	1044/3256	



APELLIDOS Y NOMBRE / RAZÓN SOCIAL

GENARO ARREDONDO JOSE JESUS

NIF
****3798*

EXPEDIENTE
1194075

ANUALIDAD DE PAGO
1ª

IMPORTE POR ANUALIDAD

	2023	2024	2025	2026	2027
IMPORTE MÁXIMO SUBVENCIONABLE	1.943,54 €	1.943,54 €	1.943,54 €	1.943,54 €	1.943,54 €
IMPORTE MEDIO DE TRANSFERENCIA (€/ha)	247,90 €	247,90 €	247,90 €	247,90 €	247,90 €

RESUMEN DE UNIDADES

Cód	GRUPO DE PAGO	Sup. Dec. Admisible (ha)	Sup. Comprometida (ha)	Sup. ajustada compromiso (1) (ha)	% sobredec.	Sup. Propuesta (ha)	Importe Declarado	Importe Topado	Importe Propuesto	Importe tras sobredec.
429	OLIVAR	7,92		7,84	0,00	7,84	1.943,54	1.943,54	1.943,54	1.943,54
TOTAL		7,92	7,84	7,84		7,84	1.943,54	1.943,54	1.943,54	1.943,54

APLICACIÓN DE REDUCCIONES Y PENALIZACIONES

GRUPO DE PAGO	Importe Calculado	Importe prereduc.	Criterios de subvencionabilidad y compromisos	Presentación tardía	Omisión declaración	Condicionalidad	IMPORTE (Euros) PROPUESTO
OLIVAR	1.943,54	1.943,54	0,00	0,00	0,00	0,00	1.943,54
TOTAL	1.943,54	1.943,54					1.943,54

RESUMEN DE PAGOS

	IMPORTE (Euros)			
	PROPUESTO	FEADER (Eje 2)	MAPA	CAPADR
PROPUESTO	1.943,54	1.652,01	190,66	100,87

RECINTOS PROPUESTOS

REF.	REFERENCIA SIGPAC	CULTIVO	DESCRIPCIÓN CULTIVO	S/R	G.PAGO	PEND. MEDIA (%)	SUP. DEC. ADMISIBLE (ha)	SUP. COMPROM. (ha)	SUP. AJUSTADA COMPR.(1) (ha)	SUP. CONV. SIGPAC (ha)	SUP. CERTIE. (ha)	SUP. CAMPO (ha)	SUP. CAMPO DETER. CULT. DECLARADO (ha)	SUP. DEC. REDUCIDA (ha)	SUP. PROPUESTA (ha)
1700000002985185	18-198-009-00923-001	101010	OLIVAR-PICUAL	S	429	11,50	2,78	2,73	2,73		2,78			2,73	2,73
1700000002985186	18-198-009-00963-004	101010	OLIVAR-PICUAL	S	429	15,70	1,31	1,31	1,31		1,31			1,31	1,31
1700000002985187	18-198-009-00939-001	101010	OLIVAR-PICUAL	S	429	5,90	2,35	2,32	2,32		2,35			2,32	2,32
1700000002985188	18-198-009-00928-007	101010	OLIVAR-PICUAL	S	429	8,90	1,48	1,48	1,48		1,48			1,48	1,48

INCIDENCIAS

INCIDENCIA DESCRIPCIÓN

4272 Verifica que las líneas de declaración de las Solicitudes Únicas no tienen solapes con la capa de Retroactividad Gráfica (ambas de la misma campaña) a nivel de expediente/línea de declaración gráfica de la solicitud.
 Ref:1700000002985185 Recinto:18-198-009-00923-00001 Cultivo: - Agregado de la referencia del recinto.:0 Zona de la referencia del recinto.:0 Superficie solapada.:0,05 Id. Incid.:95942350
 Ref:1700000002985187 Recinto:18-198-009-00939-00001 Cultivo: - Agregado de la referencia del recinto.:0 Zona de la referencia del recinto.:0 Superficie solapada.:0,03 Id. Incid.:95942351

(1) Superficie declarada admisible ajustada con la superficie comprometida.
 (2) Factor de penalización valorando el alcance para el tipo de compromiso.

Puede verificar la integridad de una copia de este documento mediante la lectura del código QR adjunto o mediante el acceso a la dirección <https://ws050.juntadeandalucia.es/verificarFirma> indicando el código de VERIFICACIÓN

FIRMADO POR	JUAN JOSE SOLER GARCIA	FECHA	03/07/2024	
	ROCIO GUIJARRO MILLAN			
VERIFICACIÓN	Pk2jm6MP8Q4FQJJZRRTHBNMQA26B8	PÁGINA	1045/3256	



APELLIDOS Y NOMBRE / RAZÓN SOCIAL

GENARO BELMONTE JOSE

NIF
***0753*

EXPEDIENTE
1193979

ANUALIDAD DE PAGO

1ª

IMPORTE POR ANUALIDAD

	2023	2024	2025	2026	2027
IMPORTE MÁXIMO SUBVENCIONABLE	2.335,22 €	2.335,22 €	2.335,22 €	2.335,22 €	2.335,22 €
IMPORTE MEDIO DE TRANSFERENCIA (€/ha)	247,90 €	247,90 €	247,90 €	247,90 €	247,90 €

RESUMEN DE UNIDADES

Cód	GRUPO DE PAGO	Sup. Dec. Admisible (ha)	Sup. Comprometida (ha)	Sup. ajustada compromiso (I) (ha)	% sobredec.	Sup. Propuesta (ha)	Importe Declarado	Importe Topado	Importe Propuesto	Importe tras sobredec.
429	OLIVAR	9,42		9,42	0,00	9,42	2.335,22	2.335,22	2.335,22	2.335,22
TOTAL		9,42	9,42	9,42		9,42	2.335,22	2.335,22	2.335,22	2.335,22

APLICACIÓN DE REDUCCIONES Y PENALIZACIONES

GRUPO DE PAGO	Importe Calculado	Importe prereduc.	Criterios de subvencionabilidad y compromisos	Presentación tardía	Omisión declaración	Condicionalidad	IMPORTE (Euros) PROPUESTO
OLIVAR	2.335,22	2.335,22	0,00	0,00	0,00	0,00	2.335,22
TOTAL	2.335,22	2.335,22					2.335,22

RESUMEN DE PAGOS

	IMPORTE (Euros)			
	PROPUESTO	FEADER (Eje 2)	MAPA	CAPADR
PROPUESTO	2.335,22	1.984,94	229,09	121,19

RECINTOS PROPUESTOS

REF.	REFERENCIA SIGPAC	CULTIVO	DESCRIPCIÓN CULTIVO	S/R	G.PAGO	PEND. MEDIA (%)	SUP. DEC. ADMISIBLE (ha)	SUP. COMPROM. (ha)	SUP. AJUSTADA COMPR.(I) (ha)	SUP. CONV. SIGPAC (ha)	SUP. CERTIE. (ha)	SUP. CAMPO (ha)	SUP. CAMPO DETER. CULT. DECLARADO (ha)	SUP. DEC. REDUCIDA (ha)	SUP. PROPUESTA (ha)
1700000005988097	18-198-004-00444-002	101010	OLIVAR-PICUAL	S	429	24,40	4,49	4,49	4,49		4,49			4,49	4,49
1700000005988100	18-198-004-00501-001	101010	OLIVAR-PICUAL	R	429	8,70	0,10	0,10	0,10		0,10			0,10	0,10
1700000005988102	18-198-008-00465-002	101010	OLIVAR-PICUAL	S	429	16,80	4,59	4,59	4,59		4,59			4,59	4,59
1700000005988103	18-198-004-00697-001	101010	OLIVAR-PICUAL	R	429	10,20	0,24	0,24	0,24		0,24			0,24	0,24

(1) Superficie declarada admisible ajustada con la superficie comprometida.

(2) Factor de penalización valorando el alcance para el tipo de compromiso.

Puede verificar la integridad de una copia de este documento mediante la lectura del código QR adjunto o mediante el acceso a la dirección <https://ws050.juntadeandalucia.es/verificarFirma> indicando el código de VERIFICACIÓN

FIRMADO POR	JUAN JOSE SOLER GARCIA	FECHA	03/07/2024	
	ROCIO GUIJARRO MILLAN			
VERIFICACIÓN	Pk2jm6MP8Q4FQJJZRRTHBNMQA26B8	PÁGINA	1046/3256	



APELLIDOS Y NOMBRE / RAZÓN SOCIAL

GERVILLA PERALTA RAUL

NIF
****4576*

EXPEDIENTE
1221272

ANUALIDAD DE PAGO
1ª

IMPORTE POR ANUALIDAD

	2023	2024	2025	2026	2027
IMPORTE MÁXIMO SUBVENCIONABLE	98,67 €	98,67 €	98,67 €	98,67 €	98,67 €
IMPORTE MEDIO DE TRANSFERENCIA (€/ha)	253,00 €	253,00 €	253,00 €	253,00 €	253,00 €

RESUMEN DE UNIDADES

Cód	GRUPO DE PAGO	Sup. Dec. Admisible (ha)	Sup. Comprometida (ha)	Sup. ajustada compromiso (1) (ha)	% sobredec.	Sup. Propuesta (ha)	Importe Declarado	Importe Topado	Importe Propuesto	Importe tras sobredec.
430	HORTÍCOLAS	0,39		0,39	0,00	0,39	98,67	98,67	98,67	98,67
TOTAL		0,39	0,39	0,39		0,39	98,67	98,67	98,67	98,67

APLICACIÓN DE REDUCCIONES Y PENALIZACIONES

GRUPO DE PAGO	Importe Calculado	Importe prereduc.	Criterios de subvencionabilidad y compromisos	Presentación tardía	Omisión declaración	Condicionabilidad	IMPORTE (Euros) PROPUESTO
HORTÍCOLAS	98,67	98,67	0,00	0,00	0,00	0,00	98,67
TOTAL	98,67	98,67					98,67

RESUMEN DE PAGOS

	IMPORTE (Euros)			
	PROPUESTO	FEADER (Eje 2)	MAPA	CAPADR
PROPUESTO	98,67	83,87	9,68	5,12

RECINTOS PROPUESTOS

REF.	REFERENCIA SIGPAC	CULTIVO	DESCRIPCIÓN CULTIVO	S/R	G.PAGO	PEND. MEDIA (%)	SUP. DEC. ADMISIBLE (ha)	SUP. COMPROM. (ha)	SUP. AJUSTADA COMPR.(1) (ha)	SUP. CONV. SIGPAC (ha)	SUP. CERTIE. (ha)	SUP. CAMPO (ha)	SUP. CAMPO DETER. CULT. DECLARADO (ha)	SUP. DEC. REDUCIDA (ha)	SUP. PROPUESTA (ha)
4638324	18-031-012-00055-005	197000	TOMATE-SIN VARIEDAD	R	430	29,90	0,39	0,39	0,39		0,39			0,39	0,39

(1) Superficie declarada admisible ajustada con la superficie comprometida.
(2) Factor de penalización valorando el alcance para el tipo de compromiso.

Puede verificar la integridad de una copia de este documento mediante la lectura del código QR adjunto o mediante el acceso a la dirección <https://ws050.juntadeandalucia.es/verificarFirma> indicando el código de VERIFICACIÓN

FIRMADO POR	JUAN JOSE SOLER GARCIA	FECHA	03/07/2024	
	ROCIO GUIJARRO MILLAN			
VERIFICACIÓN	Pk2jm6MP8Q4FQJJZRRTHBNMQA26B8	PÁGINA	1047/3256	



INCIDENCIAS

INCIDENCIA DESCRIPCIÓN

- 4272 Verifica que las líneas de declaración de las Solicitudes Únicas no tienen solapes con la capa de Retroactividad Gráfica (ambas de la misma campaña) a nivel de expediente/línea de declaración gráfica de la solicitud.
 Ref:170000006579487 Recinto:18-031-012-00054-00003 Cultivo: - Agregado de la referencia del recinto.:0 Zona de la referencia del recinto.:0 Superficie solapada.:0,02 Id. Incid.:95944116
 Ref:170000006579519 Recinto:18-031-012-00055-00002 Cultivo: - Agregado de la referencia del recinto.:0 Zona de la referencia del recinto.:0 Superficie solapada.:0,02 Id. Incid.:95944117
 Ref:170000006579519 Recinto:18-031-012-00055-00002 Cultivo: - Agregado de la referencia del recinto.:0 Zona de la referencia del recinto.:0 Superficie solapada.:0,11 Id. Incid.:95944118
- 100402 Recinto solicitado no forma parte de ningún organismo de control autorizado para la producción ecológica en Andalucía o fecha de inscripción posterior al plazo establecido (Anexo I. Criterios de Subvencionabilidad. Orden 28 de marzo de 2023).
 Ref:170000006579521 Recinto:18-031-012-00054-00002 Cultivo:62000 PASTOS PERMANENTES DE 5 O MAS AÑOS-SIN VARIEDAD Secano
 Ref:170000006579487 Recinto:18-031-012-00054-00003 Cultivo:62000 PASTOS PERMANENTES DE 5 O MAS AÑOS-SIN VARIEDAD Secano
 Ref:170000006579519 Recinto:18-031-012-00055-00002 Cultivo:62000 PASTOS PERMANENTES DE 5 O MAS AÑOS-SIN VARIEDAD Secano
- 100406 Grupo de cultivo declarado en el recinto no coincide con el grupo de cultivo existente en el organismo de control autorizado para la producción ecológica en Andalucía (Anexo I. Criterios de Subvencionabilidad. Orden 28 de marzo de 2023).
 Ref:170000006579521 Recinto:18-031-012-00054-00002 Cultivo:62000 PASTOS PERMANENTES DE 5 O MAS AÑOS-SIN VARIEDAD Secano Grupo de SIPEA:HORTICOLAS
 Ref:170000006579487 Recinto:18-031-012-00054-00003 Cultivo:62000 PASTOS PERMANENTES DE 5 O MAS AÑOS-SIN VARIEDAD Secano Grupo de SIPEA:HORTICOLAS
 Ref:170000006579519 Recinto:18-031-012-00055-00002 Cultivo:62000 PASTOS PERMANENTES DE 5 O MAS AÑOS-SIN VARIEDAD Secano Grupo de SIPEA:HORTICOLAS
- 100407 Explotación solicitada no forma parte de ningún organismo de control autorizado para la producción ecológica en Andalucía o fecha de inscripción posterior al plazo establecido (Anexo I. Criterios de Subvencionabilidad. Orden 28 de marzo de 2023).
 Explotación:ES180300000111 Especie:OVINA
- 100411 Recinto no admisible por no estar asociado en SIGGAN a una explotación ganadera admisible (Artículo 10 de la Orden de 28 de marzo de 2023).
 Ref:170000006579521 Recinto:18-031-012-00054-00002 Cultivo:62000 PASTOS PERMANENTES DE 5 O MAS AÑOS-SIN VARIEDAD Secano
 Ref:170000006579487 Recinto:18-031-012-00054-00003 Cultivo:62000 PASTOS PERMANENTES DE 5 O MAS AÑOS-SIN VARIEDAD Secano
 Ref:170000006579519 Recinto:18-031-012-00055-00002 Cultivo:62000 PASTOS PERMANENTES DE 5 O MAS AÑOS-SIN VARIEDAD Secano
- 100424 Solicita recinto que no está comprometido para la operación.
 Ref:170000006579521 Recinto:18-031-012-00054-00002 Cultivo:62000 PASTOS PERMANENTES DE 5 O MAS AÑOS-SIN VARIEDAD Secano
 Ref:170000006579487 Recinto:18-031-012-00054-00003 Cultivo:62000 PASTOS PERMANENTES DE 5 O MAS AÑOS-SIN VARIEDAD Secano
 Ref:170000006579519 Recinto:18-031-012-00055-00002 Cultivo:62000 PASTOS PERMANENTES DE 5 O MAS AÑOS-SIN VARIEDAD Secano

(1) Superficie declarada admisible ajustada con la superficie comprometida.
 (2) Factor de penalización valorando el alcance para el tipo de compromiso.

Puede verificar la integridad de una copia de este documento mediante la lectura del código QR adjunto o mediante el acceso a la dirección https://ws050.juntadeandalucia.es/verificarFirma indicando el código de VERIFICACIÓN				
FIRMADO POR	JUAN JOSE SOLER GARCIA	FECHA	03/07/2024	
	ROCIO GUIJARRO MILLAN			
VERIFICACIÓN	Pk2jm6MP8Q4FQJJZRRTHBNMQA26B8	PÁGINA	1048/3256	



APELLIDOS Y NOMBRE / RAZÓN SOCIAL

GIL BUENDIA ANDRES

NIF
****1103*

EXPEDIENTE
1237039

ANUALIDAD DE PAGO
1ª

IMPORTE POR ANUALIDAD

	2023	2024	2025	2026	2027
IMPORTE MÁXIMO SUBVENCIONABLE	888,88 €	888,88 €	888,88 €	888,88 €	888,88 €
IMPORTE MEDIO DE TRANSFERENCIA (€/ha)	280,40 €	280,40 €	280,40 €	280,40 €	280,40 €

RESUMEN DE UNIDADES

Cód	GRUPO DE PAGO	Sup. Dec. Admisible (ha)	Sup. Comprometida (ha)	Sup. ajustada compromiso (1) (ha)	% sobredec.	Sup. Propuesta (ha)	Importe Declarado	Importe Topado	Importe Propuesto	Importe tras sobredec.
432	FRUTALES SECANO	1,20		1,20	0,00	1,20	259,49	259,49	259,49	259,49
433	FRUTALES REGADÍO	1,84		1,80	0,00	1,80	629,39	629,39	629,39	629,39
434	HERBÁCEOS NO ELEGIBLES	0,17		0,17	0,00	0,17	0,00	0,00	0,00	0,00
TOTAL		3,21	3,17	3,17		3,17	888,88	888,88	888,88	888,88

APLICACIÓN DE REDUCCIONES Y PENALIZACIONES

GRUPO DE PAGO	Importe Calculado	Importe prereduc.	Criterios de subvencionabilidad y compromisos	Presentación tardía	Omisión declaración	Condicionabilidad	IMPORTE (Euros) PROPUESTO
FRUTALES REGADÍO	629,39	629,39	0,00	0,00	0,00	0,00	629,39
FRUTALES SECANO	259,49	259,49	0,00	0,00	0,00	0,00	259,49
HERBÁCEOS NO ELEGIBLES	0,00	0,00	0,00	0,00	0,00	0,00	0,00
TOTAL	888,88	888,88					888,88

RESUMEN DE PAGOS

	IMPORTE (Euros)			
	PROPUESTO	FEADER (Eje 2)	MAPA	CAPADR
TOTAL	888,88	755,55	87,20	46,13

RECINTOS PROPUESTOS

REF.	REFERENCIA SIGPAC	CULTIVO DESCRIPCIÓN CULTIVO	S/R	G.PAGO	PEND. MEDIA (%)	SUP. DEC. ADMISIBLE (ha)	SUP. COMPROM. (ha)	SUP. AJUSTADA COMPR. (1) (ha)	SUP. CONV. SIGPAC (ha)	SUP. CERTIF. (ha)	SUP. CAMPO (ha)	SUP. CAMPO DETECT. CULT. DECLARADO (ha)	SUP. DEC. REDUCIDA (ha)	SUP. PROPUESTA (ha)
-801554	18-100-031-00002-023	124010 PISTACHO-BRONTE	S	432	17,20	0,78	0,78	0,78		0,78			0,78	0,78
-780277	18-100-031-00002-022	104020 ALMENDROS-GUARA	S	432	12,70	0,13	0,13	0,13		0,13			0,13	0,13
-780276	18-100-031-00002-021	104020 ALMENDROS-GUARA	S	432	17,50	0,25	0,25	0,25		0,25			0,25	0,25
1700000006836101	18-100-031-00002-011	110085 CEREZOS-AGUSTINAS	S	432	11,60	0,04	0,04	0,04		0,04			0,04	0,04
1700000006836096	18-167-023-00116-013	112001 NOGALES-AMIGO	R	433	21,40	0,29	0,29	0,29		0,29			0,29	0,29
1700000006836098	18-100-031-00002-014	109273 MANZANOS-AHRISTA	R	433	10,90	0,62	0,62	0,62		0,62			0,62	0,62
1700000006836099	18-167-023-00116-022	104020 ALMENDROS-GUARA	R	433	21,90	0,15	0,15	0,15		0,15			0,15	0,15
1700000006836102	18-167-023-00116-016	104020 ALMENDROS-GUARA	R	433	21,40	0,74	0,70	0,70		0,74			0,70	0,70
1700000006836108	18-167-023-00116-014	104020 ALMENDROS-GUARA	R	433	17,90	0,04	0,04	0,04		0,04			0,04	0,04
1700000006836103	18-167-023-00116-023	20000 BARBECHO TRADICIONAL-SIN VARIEDAD	R	434	14,60	0,17	0,17	0,17		0,17			0,17	0,17

INCIDENCIAS

INCIDENCIA DESCRIPCIÓN

- 4272 Verifica que las líneas de declaración de las Solicitudes Únicas no tienen solapes con la capa de Retroactividad Gráfica (ambas de la misma campaña) a nivel de expediente/línea de declaración gráfica de la solicitud.
Ref:1700000006836102 Recinto:18-167-023-00116-00016 Cultivo: - Agregado de la referencia del recinto.:0 Zona de la referencia del recinto.:0 Superficie solapada.:0,04 Id. Incid.:95946339
- 100402 Recinto solicitado no forma parte de ningún organismo de control autorizado para la producción ecológica en Andalucía o fecha de inscripción posterior al plazo establecido (Anexo I. Criterios de Subvencionabilidad. Orden 28 de marzo de 2023).
Ref:1700000006836086 Recinto:18-167-023-00116-00011 Cultivo:113000 OTROS FRUTALES-SIN VARIEDAD Regadío
- 100406 Grupo de cultivo declarado en el recinto no coincide con el grupo de cultivo existente en el organismo de control autorizado para la producción ecológica en Andalucía (Anexo I. Criterios de Subvencionabilidad. Orden 28 de marzo de 2023).
Ref:1700000006836086 Recinto:18-167-023-00116-00011 Cultivo:113000 OTROS FRUTALES-SIN VARIEDAD Regadío Grupo de SIPEA:HORTICOLAS
- 100424 Solicita recinto que no está comprometido para la operación.
Ref:1700000006836105 Recinto:18-100-031-00002-00012 Cultivo:280000 TRUFA-SIN VARIEDAD Secano
Ref:1700000006836086 Recinto:18-167-023-00116-00011 Cultivo:113000 OTROS FRUTALES-SIN VARIEDAD Regadío

(1) Superficie declarada admisible ajustada con la superficie comprometida.
(2) Factor de penalización valorando el alcance para el tipo de compromiso.

Puede verificar la integridad de una copia de este documento mediante la lectura del código QR adjunto o mediante el acceso a la dirección <https://ws050.juntadeandalucia.es/verificarFirma> indicando el código de VERIFICACIÓN

FIRMADO POR	JUAN JOSE SOLER GARCIA	FECHA	03/07/2024
	ROCIO GUIJARRO MILLAN		
VERIFICACIÓN	Pk2jm6MP8Q4FQJJZRRTHBNMQA26B8	PÁGINA	1049/3256





APELLIDOS Y NOMBRE / RAZÓN SOCIAL

GIL FERNANDEZ MARIA ALICIA

NIF

****1318*

EXPEDIENTE

1082898

ANUALIDAD

DE PAGO

1ª

IMPORTE POR ANUALIDAD

	2023	2024	2025	2026	2027
IMPORTE MÁXIMO SUBVENCIONABLE	18.102,03 €	18.102,03 €	18.102,03 €	18.102,03 €	18.102,03 €
IMPORTE MEDIO DE TRANSFERENCIA (€/ha)	231,69 €	231,69 €	231,69 €	231,69 €	231,69 €

RESUMEN DE UNIDADES

Cód	GRUPO DE PAGO	Sup. Dec. Admisible (ha)	Sup. Comprometida (ha)	Sup. ajustada compromiso (I) (ha)	% sobredec.	Sup. Propuesta (ha)	Importe Declarado	Importe Topado	Importe Propuesto	Importe tras sobredec.
429	OLIVAR	38,13		38,13	0,00	38,13	9.452,43	9.452,43	9.452,43	9.452,43
432	FRUTALES SECANO	75,96		40,00	0,00	40,00	8.649,60	8.649,60	8.649,60	8.649,60
TOTAL		114,09	78,13	78,13		78,13	18.102,03	18.102,03	18.102,03	18.102,03

APLICACIÓN DE REDUCCIONES Y PENALIZACIONES

GRUPO DE PAGO	Importe Calculado	Importe prereduc.	Criterios de subvencionabilidad y compromisos	Presentación tardía	Omisión declaración	Condicionalidad	IMPORTE (Euros)
							PROPUESTO
FRUTALES SECANO	8.649,60	8.649,60	0,00	0,00	2,00	0,00	8.476,61
OLIVAR	9.452,43	9.452,43	0,00	0,00	2,00	0,00	9.263,38
TOTAL	18.102,03	18.102,03					17.739,99

RESUMEN DE PAGOS

PROPUESTO	IMPORTE (Euros)			
	PROPUESTO	FEADER (Eje 2)	MAPA	CAPADR
PROPUESTO	17.739,99	15.078,99	1.740,30	920,70

RECINTOS PROPUESTOS

REF.	REFERENCIA SIGPAC	CULTIVO DESCRIPCIÓN CULTIVO	S/R G.PAGO	PEND. MEDIA (%)	SUP. DEC. ADMISIBLE (ha)	SUP. COMPROM. (ha)	SUP. AJUSTADA COMPR.(I) (ha)	SUP. CONV. SIGPAC (ha)	SUP. CERTIF. (ha)	SUP. CAMPO (ha)	SUP. CAMPO DETER. CULT. DECLARADO (ha)	SUP. DEC. REDUCIDA (ha)	SUP. PROPUESTA (ha)
-963866	18-054-002-00392-004	101010 OLIVAR-PICUAL	S 429	1,40	1,31	1,31	1,31	1,31	1,31	1,31	1,31	1,31	1,31
4639910	18-054-001-00246-002	101010 OLIVAR-PICUAL	S 429	2,60	10,22	10,22	10,22	10,22	10,22	10,22	10,22	10,22	10,22
4639985	18-054-001-00494-008	101010 OLIVAR-PICUAL	S 429	6,70	3,45	3,45	3,45	3,45	3,45	3,45	3,45	3,45	3,45
170000006859271	18-054-004-00323-002	101010 OLIVAR-PICUAL	S 429	1,30	6,83	6,83	6,83	6,83	6,83	6,83	6,83	6,83	6,83
170000006859272	18-054-002-00416-006	101010 OLIVAR-PICUAL	S 429	27,80	1,56	1,56	1,56	1,56	1,56	1,56	1,56	1,56	1,56
170000006859273	18-054-002-00402-002	101010 OLIVAR-PICUAL	S 429	28,40	6,27	6,27	6,27	6,27	6,27	6,27	6,27	6,27	6,27
170000006859274	18-054-004-00323-008	101010 OLIVAR-PICUAL	S 429	1,30	5,11	5,11	5,11	5,11	5,11	5,11	5,11	5,11	5,11
170000006859275	18-054-002-00392-002	101010 OLIVAR-PICUAL	S 429	1,30	3,38	3,38	3,38	3,38	3,38	3,38	3,38	3,38	3,38
-963874	18-054-009-00284-009	104012 ALMENDROS-FELISIA	S 432	19,40	0,01	0,01	0,01	0,01	0,01	0,01	0,01	0,01	0,01
-558178	18-054-001-00490-003	104020 ALMENDROS-GUARA	S 432	15,40	0,01	0,01	0,01	0,01	0,01	0,01	0,01	0,01	0,01
4640001	18-054-001-00490-001	104020 ALMENDROS-GUARA	S 432	11,50	0,22	0,22	0,22	0,22	0,22	0,22	0,22	0,22	0,22
4640352	18-054-009-00284-006	104012 ALMENDROS-FELISIA	S 432	18,50	2,93	2,93	2,93	2,93	2,93	2,93	2,93	2,93	2,93
170000006859278	18-054-001-00194-001	104020 ALMENDROS-GUARA	S 432	9,00	0,26	0,26	0,26	0,26	0,26	0,26	0,26	0,26	0,26
170000006859279	18-054-009-00463-004	104024 ALMENDROS-MARCONA	S 432	14,60	0,39	0,39	0,39	0,39	0,39	0,39	0,39	0,39	0,39
170000006859280	18-054-009-00464-005	104020 ALMENDROS-GUARA	S 432	5,90	7,22	7,22	7,22	7,22	7,22	7,22	7,22	7,22	7,22
170000006859281	18-054-009-00463-011	104024 ALMENDROS-MARCONA	S 432	4,80	21,61	21,61	21,61	21,61	21,61	21,61	21,61	21,61	21,61
170000006859282	18-054-009-00463-005	104057 ALMENDROS-AVIJOR	S 432	1,10	0,69	0,69	0,69	0,69	0,69	0,69	0,69	0,69	0,69
170000006859283	18-054-009-00463-015	104014 ALMENDROS-FERRAGNES	S 432	1,30	24,69	24,69	24,69	24,69	24,69	24,69	24,69	24,69	24,69
170000006859284	18-054-001-00194-003	104020 ALMENDROS-GUARA	S 432	6,40	0,24	0,24	0,24	0,24	0,24	0,24	0,24	0,24	0,24
170000006859285	18-054-009-00463-016	104020 ALMENDROS-GUARA	S 432	6,30	15,18	15,18	15,18	15,18	15,18	15,18	15,18	15,18	15,18
170000006859286	18-054-009-00464-002	104024 ALMENDROS-MARCONA	S 432	14,60	1,43	1,43	1,43	1,43	1,43	1,43	1,43	1,43	1,43
170000006859287	18-054-009-00464-004	104024 ALMENDROS-MARCONA	S 432	17,00	1,08	1,08	1,08	1,08	1,08	1,08	1,08	1,08	1,08

INCIDENCIAS

INCIDENCIA DESCRIPCIÓN

- 256 Solicitud con recintos no declarados en campaña actual con una reducción por omisión de superficie superior al 3%
CÓDIGO PARA EL PORCENTAJE DE REDUCCIÓN POR OMISIÓN QUE CORRESPONDE A LA SOLICITUD:2
- 100421 Recinto declarado por error para una operación de la 6503, que se ha corregido de oficio marcando la operación correcta, de acuerdo con la fecha de inscripción del recinto en la producción ecológica.
Ref:4640352 Recinto:18-054-009-00284-00006 Cultivo:104012 ALMENDROS-FELISIA Secano
Ref:-963874 Recinto:18-054-009-00284-00009 Cultivo:104012 ALMENDROS-FELISIA Secano

(1) Superficie declarada admisible ajustada con la superficie comprometida.
(2) Factor de penalización valorando el alcance para el tipo de compromiso.

Puede verificar la integridad de una copia de este documento mediante la lectura del código QR adjunto o mediante el acceso a la dirección https://ws050.juntadeandalucia.es/verificarFirma indicando el código de VERIFICACIÓN				
FIRMADO POR	JUAN JOSE SOLER GARCIA	FECHA	03/07/2024	
	ROCIO GUIJARRO MILLAN			
VERIFICACIÓN	Pk2jm6MP8Q4FQJJZRRTHBNMQA26B8	PÁGINA	1050/3256	



APELLIDOS Y NOMBRE / RAZÓN SOCIAL
GIL FERNANDEZ MARIA BRIGIDA

NIF
***9307*

EXPEDIENTE
1177994

ANUALIDAD DE PAGO
1ª

IMPORTE POR ANUALIDAD

	2023	2024	2025	2026	2027
IMPORTE MÁXIMO SUBVENCIONABLE	8.778,14 €	8.778,14 €	8.778,14 €	8.778,14 €	8.778,14 €
IMPORTE MEDIO DE TRANSFERENCIA (€/ha)	247,90 €	247,90 €	247,90 €	247,90 €	247,90 €

RESUMEN DE UNIDADES

Cód	GRUPO DE PAGO	Sup. Dec. Admisible (ha)	Sup. Comprometida (ha)	Sup. ajustada compromiso (I) (ha)	% sobredec.	Sup. Propuesta (ha)	Importe Declarado	Importe Topado	Importe Propuesto	Importe tras sobredec.
429	OLIVAR	35,41		35,41	0,00	35,41	8.778,14	8.778,14	8.778,14	8.778,14
TOTAL		35,41	35,41	35,41		35,41	8.778,14	8.778,14	8.778,14	8.778,14

APLICACIÓN DE REDUCCIONES Y PENALIZACIONES

GRUPO DE PAGO	Importe Calculado	Importe prerreduc.	Criterios de subvencionabilidad y compromisos	Presentación tardía	Omisión declaración	Condicionabilidad	IMPORTE (Euros) PROPUESTO
OLIVAR	8.778,14	8.778,14	0,00	0,00	0,00	0,00	8.778,14
TOTAL	8.778,14	8.778,14					8.778,14

RESUMEN DE PAGOS

	IMPORTE (Euros)			
	PROPUESTO	FEADER (Eje 2)	MAPA	CAPADR
PROPUESTO	8.778,14	7.461,42	861,14	455,58

RECINTOS PROPUESTOS

REF.	REFERENCIA SIGPAC	CULTIVO	DESCRIPCIÓN CULTIVO	S/R	G.PAGO	PEND. MEDIA (%)	SUP. DEC. ADMISIBLE (ha)	SUP. COMPROM. (ha)	SUP. AJUSTADA COMPR.(I) (ha)	SUP. CONV. SIGPAC (ha)	SUP. CERTIE. (ha)	SUP. CAMPO (ha)	SUP. CAMPO DETER. CULT. DECLARADO (ha)	SUP. DEC. REDUCIDA (ha)	SUP. PROPUESTA (ha)
-1024226	18-054-002-00389-006	101010	OLIVAR-PICUAL	S	429	0,90	0,07	0,07	0,07		0,07			0,07	0,07
-1024225	18-054-001-00092-002	101010	OLIVAR-PICUAL	S	429	1,20	0,16	0,16	0,16		0,16			0,16	0,16
4644678	18-054-001-00092-001	101010	OLIVAR-PICUAL	S	429	1,40	8,19	8,19	8,19		8,19			8,19	8,19
4644681	18-054-001-00442-001	101010	OLIVAR-PICUAL	S	429	5,70	2,32	2,32	2,32		2,32			2,32	2,32
4644690	18-054-001-00441-018	101010	OLIVAR-PICUAL	S	429	6,40	2,07	2,07	2,07		2,07			2,07	2,07
4644693	18-054-001-00441-027	101010	OLIVAR-PICUAL	S	429	8,30	0,28	0,28	0,28		0,28			0,28	0,28
4644746	18-054-004-00018-002	101010	OLIVAR-PICUAL	S	429	0,90	4,76	4,76	4,76		4,76			4,76	4,76
4644750	18-054-002-00389-002	101010	OLIVAR-PICUAL	S	429	0,60	1,18	1,18	1,18		1,18			1,18	1,18
170000006057457	18-054-002-00218-001	101010	OLIVAR-PICUAL	S	429	26,40	6,48	6,48	6,48		6,48			6,48	6,48
170000006057459	18-054-002-00388-001	101010	OLIVAR-PICUAL	S	429	1,80	0,45	0,45	0,45		0,45			0,45	0,45
170000006057460	18-054-002-00495-002	101010	OLIVAR-PICUAL	S	429	28,60	1,42	1,42	1,42		1,42			1,42	1,42
170000006057461	18-054-004-00017-001	101010	OLIVAR-PICUAL	S	429	1,10	3,29	3,29	3,29		3,29			3,29	3,29
170000006057462	18-054-004-00017-002	101010	OLIVAR-PICUAL	S	429	1,30	4,74	4,74	4,74		4,74			4,74	4,74

(1) Superficie declarada admisible ajustada con la superficie comprometida.
(2) Factor de penalización valorando el alcance para el tipo de compromiso.

Puede verificar la integridad de una copia de este documento mediante la lectura del código QR adjunto o mediante el acceso a la dirección <https://ws050.juntadeandalucia.es/verificarFirma> indicando el código de VERIFICACIÓN

FIRMADO POR	JUAN JOSE SOLER GARCIA	FECHA	03/07/2024	
	ROCIO GUIJARRO MILLAN			
VERIFICACIÓN	Pk2jm6MP8Q4FQJJZRRTHBNMQA26B8	PÁGINA	1051/3256	



APELLIDOS Y NOMBRE / RAZÓN SOCIAL

GIL FERNANDEZ MARIA EMILIA

NIF

****2752*

EXPEDIENTE

1062538

ANUALIDAD DE PAGO

1ª

IMPORTES POR ANUALIDAD

	2023	2024	2025	2026	2027
IMPORTE MÁXIMO SUBVENCIONABLE	17.458,45 €	17.458,45 €	17.458,45 €	17.458,45 €	17.458,45 €
IMPORTE MEDIO DE TRANSFERENCIA (€/ha)	233,15 €	233,15 €	233,15 €	233,15 €	233,15 €

RESUMEN DE UNIDADES

Cód	GRUPO DE PAGO	Sup. Dec. Admisible (ha)	Sup. Comprometida (ha)	Sup. ajustada compromiso (I) (ha)	% sobredec.	Sup. Propuesta (ha)	Importe Declarado	Importe Topado	Importe Propuesto	Importe tras sobredec.
429	OLIVAR	70,33		40,00	0,00	40,00	9.916,00	9.916,00	9.916,00	9.916,00
432	FRUTALES SECANO	34,88		34,88	0,00	34,88	7.542,45	7.542,45	7.542,45	7.542,45
TOTAL		105,21	74,88	74,88		74,88	17.458,45	17.458,45	17.458,45	17.458,45

APLICACIÓN DE REDUCCIONES Y PENALIZACIONES

GRUPO DE PAGO	Importe Calculado	Importe prereduc.	Criterios de subvencionabilidad y compromisos	Presentación tardía	Omisión declaración	Condicionalidad	IMPORTE (Euros)
							PROPUESTO
FRUTALES SECANO	7.542,45	7.542,45	0,00	0,00	0,00	0,00	7.542,45
OLIVAR	9.916,00	9.916,00	0,00	0,00	0,00	0,00	9.916,00
TOTAL	17.458,45	17.458,45					17.458,45

RESUMEN DE PAGOS

PROPUESTO	IMPORTE (Euros)			
	PROPUESTO	FEADER (Eje 2)	MAPA	CAPADR
PROPUESTO	17.458,45	14.839,68	1.712,67	906,10

RECINTOS PROPUESTOS

REF.	REFERENCIA SIGPAC	CULTIVO DESCRIPCIÓN CULTIVO	S/R G.PAGO	PEND. MEDIA (%)	SUP. DEC. ADMISIBLE (ha)	SUP. COMPROM. (ha)	SUP. AJUSTADA COMPR.(I) (ha)	SUP. CONV. SIGPAC (ha)	SUP. CERTIF. (ha)	SUP. CAMPO (ha)	SUP. CAMPO DETER. CULT. DECLARADO (ha)	SUP. DEC. REDUCIDA (ha)	SUP. PROPUESTA (ha)
-1100624	18-054-003-00052-007	101010 OLIVAR-PICUAL	S 429	1,00	16,49	16,49	16,49	16,49	16,49	16,49		16,49	16,49
-1100148	18-054-002-00235-001	101010 OLIVAR-PICUAL	S 429	24,50	3,54	3,54	3,54	3,54	3,54	3,54		3,54	3,54
-1096717	18-054-002-00397-007	101010 OLIVAR-PICUAL	S 429	3,90	1,10	1,10	1,10	1,10	1,10	1,10		1,10	1,10
-1096633	18-054-002-00396-008	101010 OLIVAR-PICUAL	S 429	9,10	0,39	0,39	0,39	0,39	0,39	0,39		0,39	0,39
-561848	18-054-004-00012-002	101010 OLIVAR-PICUAL	S 429	1,20	8,35	8,35	8,35	8,35	8,35	8,35		8,35	8,35
4642766	18-054-001-00494-008	101010 OLIVAR-PICUAL	S 429	6,70	3,63	3,63	3,63	3,63	3,63	3,63		3,63	3,63
4642883	18-054-002-00315-007	101010 OLIVAR-PICUAL	S 429	10,60	2,57	2,57	2,57	2,57	2,57	2,57		2,57	2,57
4642884	18-054-002-00315-008	101010 OLIVAR-PICUAL	S 429	11,70	7,33	7,33	7,33	7,33	7,33	7,33		7,33	7,33
4642886	18-054-002-00315-010	101010 OLIVAR-PICUAL	S 429	32,00	0,02	0,02	0,02	0,02	0,02	0,02		0,02	0,02
4642887	18-054-002-00315-011	101010 OLIVAR-PICUAL	S 429	13,00	0,03	0,03	0,03	0,03	0,03	0,03		0,03	0,03
4642888	18-054-002-00315-012	101010 OLIVAR-PICUAL	S 429	22,70	0,23	0,23	0,23	0,23	0,23	0,23		0,23	0,23
4642891	18-054-002-00315-015	101010 OLIVAR-PICUAL	S 429	24,60	2,72	2,72	2,72	2,72	2,72	2,72		2,72	2,72
1700000006569655	18-054-002-00223-001	101010 OLIVAR-PICUAL	S 429	28,10	4,28	4,28	4,28	4,28	4,28	4,28		4,28	4,28
1700000006569656	18-054-002-00396-004	101010 OLIVAR-PICUAL	S 429	1,10	1,43	1,43	1,43	1,43	1,43	1,43		1,43	1,43
1700000006569657	18-054-002-00397-006	101010 OLIVAR-PICUAL	S 429	0,80	3,19	3,19	3,19	3,19	3,19	3,19		3,19	3,19
1700000006569658	18-054-002-00484-003	101010 OLIVAR-PICUAL	S 429	26,60	1,63	1,63	1,63	1,63	1,63	1,63		1,63	1,63
1700000006569660	18-054-002-00484-002	101010 OLIVAR-PICUAL	S 429	28,70	4,93	4,93	4,93	4,93	4,93	4,93		4,93	4,93
1700000006569666	18-054-002-00396-007	101010 OLIVAR-PICUAL	S 429	25,00	0,07	0,07	0,07	0,07	0,07	0,07		0,07	0,07
1700000006569667	18-054-002-00397-005	101010 OLIVAR-PICUAL	S 429	23,90	0,21	0,21	0,21	0,21	0,21	0,21		0,21	0,21
1700000006569671	18-054-002-00496-001	101010 OLIVAR-PICUAL	S 429	30,20	1,19	1,19	1,19	1,19	1,19	1,19		1,19	1,19
1700000006569673	18-054-004-00012-003	101010 OLIVAR-PICUAL	S 429	1,40	7,00	7,00	7,00	7,00	7,00	7,00		7,00	7,00
-562003	18-054-001-00494-005	104020 ALMENDROS-GUARA	S 432	10,60	0,37	0,37	0,37	0,37	0,37	0,37		0,37	0,37
4642987	18-054-002-00319-002	104012 ALMENDROS-FELISIA	S 432	17,20	0,67	0,67	0,67	0,67	0,67	0,67		0,67	0,67
1700000006569661	18-054-003-00052-009	104020 ALMENDROS-GUARA	S 432	1,40	22,10	22,10	22,10	22,10	22,10	22,10		22,10	22,10
1700000006569674	18-054-003-00052-001	104014 ALMENDROS-FERRAGNES	S 432	1,90	7,37	7,37	7,37	7,37	7,37	7,37		7,37	7,37
1700000006569675	18-054-003-00052-012	104014 ALMENDROS-FERRAGNES	S 432	1,00	0,93	0,93	0,93	0,93	0,93	0,93		0,93	0,93
1700000006569676	18-054-003-00052-013	104014 ALMENDROS-FERRAGNES	S 432	1,60	2,39	2,39	2,39	2,39	2,39	2,39		2,39	2,39
1700000006569677	18-054-003-00052-014	104014 ALMENDROS-FERRAGNES	S 432	2,50	0,12	0,12	0,12	0,12	0,12	0,12		0,12	0,12
1700000006569678	18-054-003-00052-015	104014 ALMENDROS-FERRAGNES	S 432	1,80	0,92	0,92	0,92	0,92	0,92	0,92		0,92	0,92
1700000006569679	18-054-003-00052-016	104014 ALMENDROS-FERRAGNES	S 432	1,30	0,01	0,01	0,01	0,01	0,01	0,01		0,01	0,01

(1) Superficie declarada admisible ajustada con la superficie comprometida.
(2) Factor de penalización valorando el alcance para el tipo de compromiso.

Puede verificar la integridad de una copia de este documento mediante la lectura del código QR adjunto o mediante el acceso a la dirección <https://ws050.juntadeandalucia.es/verificarFirma> indicando el código de VERIFICACIÓN

FIRMADO POR	JUAN JOSE SOLER GARCIA	FECHA	03/07/2024	
	ROCIO GUIJARRO MILLAN			
VERIFICACIÓN	Pk2jm6MP8Q4FQJJZRRTHBNBMA26B8	PÁGINA	1052/3256	



APELLIDOS Y NOMBRE / RAZÓN SOCIAL

GIL FERNANDEZ OLAYO

NIF

***0147*

EXPEDIENTE

1196637

ANUALIDAD DE PAGO

1ª

IMPORTE POR ANUALIDAD

	2023	2024	2025	2026	2027
IMPORTE MÁXIMO SUBVENCIONABLE	17.573,06 €	17.573,06 €	17.573,06 €	17.573,06 €	17.573,06 €
IMPORTE MEDIO DE TRANSFERENCIA (€/ha)	233,03 €	233,03 €	233,03 €	233,03 €	233,03 €

RESUMEN DE UNIDADES

Cód	GRUPO DE PAGO	Sup. Dec. Admisible (ha)	Sup. Comprometida (ha)	Sup. ajustada compromiso (I) (ha)	% sobredec.	Sup. Propuesta (ha)	Importe Declarado	Importe Topado	Importe Propuesto	Importe tras sobredec.
429	OLIVAR	50,68		40,00	0,00	40,00	9.916,00	9.916,00	9.916,00	9.916,00
432	FRUTALES SECANO	35,41		35,41	0,00	35,41	7.657,06	7.657,06	7.657,06	7.657,06
TOTAL		86,09	75,41	75,41		75,41	17.573,06	17.573,06	17.573,06	17.573,06

APLICACIÓN DE REDUCCIONES Y PENALIZACIONES

GRUPO DE PAGO	Importe Calculado	Importe prereduc.	Criterios de subvencionabilidad y compromisos	Presentación tardía	Omisión declaración	Condicionality	IMPORTE (Euros)
							PROPUESTO
FRUTALES SECANO	7.657,06	7.657,06	0,00	0,00	0,00	0,00	7.657,06
OLIVAR	9.916,00	9.916,00	0,00	0,00	0,00	0,00	9.916,00
TOTAL	17.573,06	17.573,06					17.573,06

RESUMEN DE PAGOS

PROPUESTO	IMPORTE (Euros)			
	PROPUESTO	FEADER (Eje 2)	MAPA	CAPADR
PROPUESTO	17.573,06	14.937,10	1.723,92	912,04

RECINTOS PROPUESTOS

REF.	REFERENCIA SIGPAC	CULTIVO DESCRIPCIÓN CULTIVO	S/R G.PAGO	PEND. MEDIA (%)	SUP. DEC. ADMISIBLE (ha)	SUP. COMPROM. (ha)	SUP. AJUSTADA COMPROM. (I) (ha)	SUP. CONV. SIGPAC (ha)	SUP. CERTIF. (ha)	SUP. CAMPO (ha)	SUP. CAMPO DETER. CULT. DECLARADO (ha)	SUP. DEC. REDUCIDA (ha)	SUP. PROPUESTA (ha)
1700000004546617	18-054-001-00246-002	101010 OLIVAR-PICUAL	S	429	2,60	10,12	10,12	10,12	10,12			10,12	10,12
1700000004546639	18-054-001-00494-008	101010 OLIVAR-PICUAL	S	429	6,70	3,54	3,54	3,54	3,54			3,54	3,54
1700000004546863	18-054-001-00440-002	101010 OLIVAR-PICUAL	S	429	5,60	2,12	2,12	2,12	2,12			2,12	2,12
1700000004546864	18-054-002-00198-001	101010 OLIVAR-PICUAL	S	429	20,10	0,48	0,48	0,48	0,48			0,48	0,48
1700000004546865	18-054-002-00198-008	101010 OLIVAR-PICUAL	S	429	22,60	0,03	0,03	0,03	0,03			0,03	0,03
1700000004546866	18-054-001-00443-001	101010 OLIVAR-PICUAL	S	429	5,60	2,15	2,15	2,15	2,15			2,15	2,15
1700000004546876	18-054-004-00322-002	101010 OLIVAR-PICUAL	S	429	1,20	6,45	6,45	6,45	6,45			6,45	6,45
1700000004546877	18-054-004-00008-001	101010 OLIVAR-PICUAL	S	429	1,80	1,58	1,58	1,58	1,58			1,58	1,58
1700000004546878	18-054-004-00322-003	101010 OLIVAR-PICUAL	S	429	1,90	8,57	8,57	8,57	8,57			8,57	8,57
1700000004546879	18-054-002-00492-008	101010 OLIVAR-PICUAL	S	429	30,00	5,49	5,49	5,49	5,49			5,49	5,49
1700000004546880	18-054-004-00008-002	101010 OLIVAR-PICUAL	S	429	1,10	3,75	3,75	3,75	3,75			3,75	3,75
1700000004546881	18-054-002-00406-005	101010 OLIVAR-PICUAL	S	429	23,10	4,53	4,53	4,53	4,53			4,53	4,53
1700000004546882	18-054-002-00492-007	101010 OLIVAR-PICUAL	S	429	17,80	0,03	0,03	0,03	0,03			0,03	0,03
1700000004546883	18-054-002-00198-002	101010 OLIVAR-PICUAL	S	429	22,90	1,84	1,84	1,84	1,84			1,84	1,84
4646840	18-054-002-00314-001	104022 ALMENDROS-LARGUETA	S	432	1,90	4,43	4,43	4,43	4,43			4,43	4,43
1700000004546672	18-054-001-00494-005	104020 ALMENDROS-GUARA	S	432	10,60	0,37	0,37	0,37	0,37			0,37	0,37
1700000004546884	18-054-009-00443-006	104020 ALMENDROS-GUARA	S	432	11,30	0,75	0,75	0,75	0,75			0,75	0,75
1700000004546885	18-054-009-00324-002	104022 ALMENDROS-LARGUETA	S	432	5,20	17,71	17,71	17,71	17,71			17,71	17,71
1700000004546886	18-054-009-00324-004	104090 ALMENDROS-FILIPO CEO	S	432	4,20	2,63	2,63	2,63	2,63			2,63	2,63
1700000004546887	18-054-009-00443-007	104020 ALMENDROS-GUARA	S	432	7,90	9,52	9,52	9,52	9,52			9,52	9,52

INCIDENCIAS

INCIDENCIA DESCRIPCIÓN

100421 Recinto declarado por error para una operación de la 6503, que se ha corregido de oficio marcando la operación correcta, de acuerdo con la fecha de inscripción del recinto en la producción ecológica.
 Ref:1700000004546672 Recinto:18-054-001-00494-00005 Cultivo:104020 ALMENDROS-GUARA Secano
 Ref:4646840 Recinto:18-054-002-00314-00001 Cultivo:104022 ALMENDROS-LARGUETA Secano

(1) Superficie declarada admisible ajustada con la superficie comprometida.
 (2) Factor de penalización valorando el alcance para el tipo de compromiso.

Puede verificar la integridad de una copia de este documento mediante la lectura del código QR adjunto o mediante el acceso a la dirección <https://ws050.juntadeandalucia.es/verificarFirma> indicando el código de VERIFICACIÓN

FIRMADO POR	JUAN JOSE SOLER GARCIA	FECHA	03/07/2024	
	ROCIO GUIJARRO MILLAN			
VERIFICACIÓN	Pk2jm6MP8Q4FQJJZRRTHBNBMA26B8	PÁGINA	1053/3256	



APELLIDOS Y NOMBRE / RAZÓN SOCIAL

Gil González Víctor

NIF
****7628*

EXPEDIENTE
1255902

ANUALIDAD DE PAGO

1ª

IMPORTES POR ANUALIDAD

	2023	2024	2025	2026	2027
IMPORTE MÁXIMO SUBVENCIONABLE	3.669,59 €	3.669,59 €	3.669,59 €	3.669,59 €	3.669,59 €
IMPORTE MEDIO DE TRANSFERENCIA (€/ha)	207,79 €	207,79 €	207,79 €	207,79 €	207,79 €

RESUMEN DE UNIDADES

Cód	GRUPO DE PAGO	Sup. Dec. Admisible (ha)	Sup. Comprometida (ha)	Sup. ajustada compromiso (I) (ha)	% sobredec.	Sup. Propuesta (ha)	Importe Declarado	Importe Topado	Importe Propuesto	Importe tras sobredec.
432	FRUTALES SECANO	16,97		16,97	0,00	16,97	3.669,59	3.669,59	3.669,59	3.669,59
434	HERBÁCEOS NO ELEGIBLES	0,69		0,69	0,00	0,69	0,00	0,00	0,00	0,00
TOTAL		17,66	17,66	17,66		17,66	3.669,59	3.669,59	3.669,59	3.669,59

APLICACIÓN DE REDUCCIONES Y PENALIZACIONES

GRUPO DE PAGO	Importe Calculado	Importe prereduc.	Criterios de subvencionabilidad y compromisos	Presentación tardía	Omisión declaración	Condicionabilidad	IMPORTE (Euros) PROPUESTO
FRUTALES SECANO	3.669,59	3.669,59	0,00	0,00	0,00	0,00	3.669,59
HERBÁCEOS NO ELEGIBLES	0,00	0,00	0,00	0,00	0,00	0,00	0,00
TOTAL	3.669,59	3.669,59					3.669,59

RESUMEN DE PAGOS

	IMPORTE (Euros)			
	PROPUESTO	FEADER (Eje 2)	MAPA	CAPADR
PROPUESTO	3.669,59	3.119,15	359,99	190,45

RECINTOS PROPUESTOS

REF.	REFERENCIA SIGPAC	CULTIVO	DESCRIPCIÓN CULTIVO	S/R	G.PAGO	PEND. MEDIA (%)	SUP. DEC. ADMISIBLE (ha)	SUP. COMPROM. (ha)	SUP. AJUSTADA COMPR.(I) (ha)	SUP. CONV. SIGPAC (ha)	SUP. CERTIF. (ha)	SUP. CAMPO (ha)	SUP. CAMPO DETER. CULT. DECLARADO (ha)	SUP. DEC. REDUCIDA (ha)	SUP. PROPUESTA (ha)
5265827	18-084-002-00452-001	104020	ALMENDROS-GUARA	S	432	8,80	0,28	0,28	0,28	0,28	0,28	0,28		0,28	0,28
5265837	18-084-002-00459-001	104020	ALMENDROS-GUARA	S	432	11,20	0,11	0,11	0,11	0,11	0,11	0,11		0,11	0,11
5265870	18-100-025-00072-001	104020	ALMENDROS-GUARA	S	432	11,90	2,75	2,75	2,75	2,75	2,75	2,75		2,75	2,75
5265874	18-100-025-00075-001	104022	ALMENDROS-LARGUETA	S	432	6,20	2,41	2,41	2,41	2,41	2,41	2,41		2,41	2,41
5265878	18-100-025-00076-001	104020	ALMENDROS-GUARA	S	432	10,40	1,13	1,13	1,13	1,13	1,13	1,13		1,13	1,13
5265881	18-100-025-00077-001	104022	ALMENDROS-LARGUETA	S	432	4,50	1,53	1,53	1,53	1,53	1,53	1,53		1,53	1,53
1700000002573406	18-100-025-00092-001	104022	ALMENDROS-LARGUETA	S	432	20,60	1,40	1,40	1,40	1,40	1,40	1,40		1,40	1,40
1700000002573407	18-100-025-00097-001	104020	ALMENDROS-GUARA	S	432	8,10	1,97	1,97	1,97	1,97	1,97	1,97		1,97	1,97
1700000002573408	18-100-025-00092-002	104090	ALMENDROS-FILIPO CEO	S	432	8,00	2,60	2,60	2,60	2,60	2,60	2,60		2,60	2,60
1700000002573412	18-100-019-00149-001	104008	ALMENDROS-CONSTANTI	S	432	8,30	2,79	2,79	2,79	2,79	2,79	2,79		2,79	2,79
5265852	18-100-025-00049-001	20000	BARBECHO TRADICIONAL-SIN VARIEDAD	S	434	9,60	0,69	0,69	0,69	0,69	0,69	0,69		0,69	0,69

INCIDENCIAS

INCIDENCIA DESCRIPCIÓN

100424 Solicita recinto que no está comprometido para la operación.

Ref:5265840 Recinto:18-100-025-00044-00001 Cultivo:1000 TRIGO BLANDO-SIN VARIEDAD Regadío

Ref:5265860 Recinto:18-100-025-00056-00001 Cultivo:5000 CEBADA-SIN VARIEDAD Regadío

Ref:5265866 Recinto:18-100-025-00065-00001 Cultivo:1000 TRIGO BLANDO-SIN VARIEDAD Regadío

(1) Superficie declarada admisible ajustada con la superficie comprometida.
(2) Factor de penalización valorando el alcance para el tipo de compromiso.

Puede verificar la integridad de una copia de este documento mediante la lectura del código QR adjunto o mediante el acceso a la dirección <https://ws050.juntadeandalucia.es/verificarFirma> indicando el código de VERIFICACIÓN

FIRMADO POR	JUAN JOSE SOLER GARCIA	FECHA	03/07/2024	
	ROCIO GUIJARRO MILLAN			
VERIFICACIÓN	Pk2jm6MP8Q4FQJJZRRTHBNMQA26B8	PÁGINA	1054/3256	



APELLIDOS Y NOMBRE / RAZÓN SOCIAL

GIL MARTIN JOSE IGNACIO

NIF
****5496*

EXPEDIENTE
1103850

ANUALIDAD DE PAGO

1ª

IMPORTE POR ANUALIDAD

	2023	2024	2025	2026	2027
IMPORTE MÁXIMO SUBVENCIONABLE	686,59 €	686,59 €	686,59 €	686,59 €	686,59 €
IMPORTE MEDIO DE TRANSFERENCIA (€/ha)	185,06 €	185,06 €	185,06 €	185,06 €	185,06 €

RESUMEN DE UNIDADES

Cód	GRUPO DE PAGO	Sup. Dec. Admisible (ha)	Sup. Comprometida (ha)	Sup. ajustada compromiso (1) (ha)	% sobredec.	Sup. Propuesta (ha)	Importe Declarado	Importe Topado	Importe Propuesto	Importe tras sobredec.
426	HERBÁCEOS	2,41		2,41	0,00	2,41	364,32	364,32	364,32	364,32
429	OLIVAR	1,30		1,30	0,00	1,30	322,27	322,27	322,27	322,27
TOTAL		3,71	3,71	3,71		3,71	686,59	686,59	686,59	686,59

APLICACIÓN DE REDUCCIONES Y PENALIZACIONES

GRUPO DE PAGO	Importe Calculado	Importe prereduc.	Criterios de subvencionabilidad y compromisos	Presentación tardía	Omisión declaración	Condicionalidad	IMPORTE (Euros)
							PROPUESTO
HERBÁCEOS	364,32	364,32	0,00	0,00	0,00	0,00	364,32
OLIVAR	322,27	322,27	0,00	0,00	0,00	0,00	322,27
TOTAL	686,59	686,59					686,59

RESUMEN DE PAGOS

PROPUESTO	IMPORTE (Euros)			
	PROPUESTO	FEADER (Eje 2)	MAPA	CAPADR
PROPUESTO	686,59	583,60	67,35	35,64

RECINTOS PROPUESTOS

REF.	REFERENCIA SIGPAC	CULTIVO DESCRIPCIÓN CULTIVO	S/R G.PAGO	PEND. MEDIA (%)	SUP. DEC. ADMISIBLE (ha)	SUP. COMPROM. (ha)	SUP. AJUSTADA COMPROM. (1) (ha)	SUP. CONV. SIGPAC (ha)	SUP. CERTIF. (ha)	SUP. CAMPO (ha)	SUP. CAMPO DETER. CULT. DECLARADO (ha)	SUP. DEC. REDUCIDA (ha)	SUP. PROPUESTA (ha)
170000005544830	18-014-006-00368-003	3141 TRIGO DURO-DON RICARDO	S 426	12,10	2,41	2,41	2,41	2,41	2,41			2,41	2,41
170000005544824	18-014-006-00490-006	101138 OLIVAR-HOJIBLANCA	S 429	13,10	0,59	0,59	0,59	0,59	0,59			0,59	0,59
170000005544825	18-014-006-00490-005	101138 OLIVAR-HOJIBLANCA	S 429	13,30	0,14	0,14	0,14	0,14	0,14			0,14	0,14
170000005544827	18-014-006-00490-008	101138 OLIVAR-HOJIBLANCA	S 429	13,30	0,57	0,57	0,57	0,57	0,57			0,57	0,57

INCIDENCIAS

INCIDENCIA DESCRIPCIÓN

- 100412 Número de hectáreas validadas inferior a la superficie mínima permitida por el grupo de cultivo (Anexo I. Criterios de Subvencionabilidad. Orden 28 de marzo de 2023).
Sup. Resuelta:0 Grupo de Pago:FRUTALES SECANO
- 100413 Recinto perteneciente a grupo de cultivo que no cumple con la superficie mínima requerida (Anexo I. Criterios de Subvencionabilidad. Orden 28 de marzo de 2023).
Ref:170000005544831 Recinto:18-014-006-00368-00001 Cultivo:104024 ALMENDROS-MARCONA Secano Sup. Declarada:0,61 Superficie Resolver:0,61
Ref:170000005544834 Recinto:18-014-006-00368-00002 Cultivo:104024 ALMENDROS-MARCONA Secano Sup. Declarada:0,95 Superficie Resolver:0,95
Ref:170000005544832 Recinto:18-014-006-00490-00001 Cultivo:104024 ALMENDROS-MARCONA Secano Sup. Declarada:1,36 Superficie Resolver:1,36
Ref:170000005544826 Recinto:18-014-006-00490-00004 Cultivo:104024 ALMENDROS-MARCONA Secano Sup. Declarada:0,31 Superficie Resolver:0,31

(1) Superficie declarada admisible ajustada con la superficie comprometida.
(2) Factor de penalización valorando el alcance para el tipo de compromiso.

Puede verificar la integridad de una copia de este documento mediante la lectura del código QR adjunto o mediante el acceso a la dirección https://ws050.juntadeandalucia.es/verificarFirma indicando el código de VERIFICACIÓN					
FIRMADO POR	JUAN JOSE SOLER GARCIA		FECHA		03/07/2024
	ROCIO GUIJARRO MILLAN				
VERIFICACIÓN	Pk2jm6MP8Q4FQJJZRRTHBNMQA26B8		PÁGINA		1055/3256



APELLIDOS Y NOMBRE / RAZÓN SOCIAL
GILBERT GONZALEZ MIGUEL ANGEL

NIF
****5297*

EXPEDIENTE
1256337

ANUALIDAD DE PAGO
1ª

IMPORTES POR ANUALIDAD

	2023	2024	2025	2026	2027
IMPORTE MÁXIMO SUBVENCIONABLE	1.639,10 €	1.639,10 €	1.639,10 €	1.639,10 €	1.639,10 €
IMPORTE MEDIO DE TRANSFERENCIA (€/ha)	216,24 €	216,24 €	216,24 €	216,24 €	216,24 €

RESUMEN DE UNIDADES

Cód	GRUPO DE PAGO	Sup. Dec. Admisible (ha)	Sup. Comprometida (ha)	Sup. ajustada compromiso (1) (ha)	% sobredec.	Sup. Propuesta (ha)	Importe Declarado	Importe Topado	Importe Propuesto	Importe tras sobredec.
432	FRUTALES SECANO	7,58		7,58	0,00	7,58	1.639,10	1.639,10	1.639,10	1.639,10
TOTAL		7,58	7,58	7,58		7,58	1.639,10	1.639,10	1.639,10	1.639,10

APLICACIÓN DE REDUCCIONES Y PENALIZACIONES

GRUPO DE PAGO	Importe Calculado	Importe prereduc.	Criterios de subvencionabilidad y compromisos	Presentación tardía	Omisión declaración	Condicionalidad	IMPORTE (Euros) PROPUESTO
FRUTALES SECANO	1.639,10	1.639,10	0,00	0,00	0,00	0,00	1.639,10
TOTAL	1.639,10	1.639,10					1.639,10

RESUMEN DE PAGOS

	IMPORTE (Euros)			
	PROPUESTO	FEADER (Eje 2)	MAPA	CAPADR
PROPUESTO	1.639,10	1.393,24	160,80	85,06

RECINTOS PROPUESTOS

REF.	REFERENCIA SIGPAC	CULTIVO	DESCRIPCIÓN CULTIVO	S/R	G.PAGO	PEND. MEDIA (%)	SUP. DEC. ADMISIBLE (ha)	SUP. COMPROM. (ha)	SUP. AJUSTADA COMPROM. (1) (ha)	SUP. CONV. SIGPAC (ha)	SUP. CERTIE (ha)	SUP. CAMPO (ha)	SUP. CAMPO DETER. CULT. DECLARADO (ha)	SUP. DEC. REDUCIDA (ha)	SUP. PROPUESTA (ha)
1700000002923519	18-054-002-00028-002	104022	ALMENDROS-LARGUETA	S	432	18,70	0,78	0,78	0,78		0,78			0,78	0,78
1700000002923520	18-054-002-00028-004	104022	ALMENDROS-LARGUETA	S	432	19,60	6,80	6,80	6,80		6,80			6,80	6,80

(1) Superficie declarada admisible ajustada con la superficie comprometida.
(2) Factor de penalización valorando el alcance para el tipo de compromiso.

Puede verificar la integridad de una copia de este documento mediante la lectura del código QR adjunto o mediante el acceso a la dirección <https://ws050.juntadeandalucia.es/verificarFirma> indicando el código de VERIFICACIÓN

FIRMADO POR	JUAN JOSE SOLER GARCIA	FECHA	03/07/2024	
	ROCIO GUIJARRO MILLAN			
VERIFICACIÓN	Pk2jm6MP8Q4FQJJZRRTHBNMQA26B8	PÁGINA	1056/3256	



APELLIDOS Y NOMBRE / RAZÓN SOCIAL

GINES CASTILLEJO JUAN PEDRO

NIF
****1982*

EXPEDIENTE
1266029

ANUALIDAD DE PAGO
1ª

IMPORTE POR ANUALIDAD

	2023	2024	2025	2026	2027
IMPORTE MÁXIMO SUBVENCIONABLE	2.551,63 €	2.551,63 €	2.551,63 €	2.551,63 €	2.551,63 €
IMPORTE MEDIO DE TRANSFERENCIA (€/ha)	216,24 €	216,24 €	216,24 €	216,24 €	216,24 €

RESUMEN DE UNIDADES

Cód	GRUPO DE PAGO	Sup. Dec. Admisible (ha)	Sup. Comprometida (ha)	Sup. ajustada compromiso (I) (ha)	% sobredec.	Sup. Propuesta (ha)	Importe Declarado	Importe Topado	Importe Propuesto	Importe tras sobredec.
432	FRUTALES SECANO	11,80		11,80	0,00	11,80	2.551,63	2.551,63	2.551,63	2.551,63
TOTAL		11,80	11,80	11,80		11,80	2.551,63	2.551,63	2.551,63	2.551,63

APLICACIÓN DE REDUCCIONES Y PENALIZACIONES

GRUPO DE PAGO	Importe Calculado	Importe prerreduc.	Criterios de subvencionabilidad y compromisos	Presentación tardía	Omisión declaración	Condicionalidad	IMPORTE (Euros) PROPUESTO
FRUTALES SECANO	2.551,63	2.551,63	0,00	0,00	0,00	0,00	2.551,63
TOTAL	2.551,63	2.551,63					2.551,63

RESUMEN DE PAGOS

	IMPORTE (Euros)			
	PROPUESTO	FEADER (Eje 2)	MAPA	CAPADR
PROPUESTO	2.551,63	2.168,89	250,31	132,43

RECINTOS PROPUESTOS

REF.	REFERENCIA SIGPAC	CULTIVO DESCRIPCIÓN CULTIVO	S/R	G.PAGO	PEND. MEDIA (%)	SUP. DEC. ADMISIBLE (ha)	SUP. COMPROM. (ha)	SUP. AJUSTADA COMPROM. (I) (ha)	SUP. CONV. SIGPAC (ha)	SUP. CERTIE (ha)	SUP. CAMPO (ha)	SUP. CAMPO DETER. CULT. DECLARADO (ha)	SUP. DEC. REDUCIDA (ha)	SUP. PROPUESTA (ha)
-113450	18-198-001-00594-004	104022 ALMENDROS-LARGUETA	S	432	21,70	0,52	0,52	0,52		0,52			0,52	0,52
1700000002313034	18-198-001-00594-011	104022 ALMENDROS-LARGUETA	S	432	18,00	0,15	0,15	0,15		0,15			0,15	0,15
1700000002313042	18-198-001-00594-001	104022 ALMENDROS-LARGUETA	S	432	18,00	0,05	0,05	0,05		0,05			0,05	0,05
1700000002313053	18-198-001-00355-001	104014 ALMENDROS-FERRAGNES	S	432	2,30	2,96	2,96	2,96		2,96			2,96	2,96
1700000002313054	18-198-002-00049-001	104022 ALMENDROS-LARGUETA	S	432	11,30	0,53	0,53	0,53		0,53			0,53	0,53
1700000002313055	18-198-002-00011-004	104022 ALMENDROS-LARGUETA	S	432	12,00	0,20	0,20	0,20		0,20			0,20	0,20
1700000002313056	18-198-002-00011-003	104022 ALMENDROS-LARGUETA	S	432	14,70	0,76	0,76	0,76		0,76			0,76	0,76
1700000002313057	18-198-002-00083-001	104022 ALMENDROS-LARGUETA	S	432	17,80	1,47	1,47	1,47		1,47			1,47	1,47
1700000002313058	18-198-002-00367-001	104022 ALMENDROS-LARGUETA	S	432	12,30	0,42	0,42	0,42		0,42			0,42	0,42
1700000002313059	18-198-002-00121-001	104022 ALMENDROS-LARGUETA	S	432	29,00	3,94	3,94	3,94		3,94			3,94	3,94
1700000002313060	18-198-001-00572-001	104022 ALMENDROS-LARGUETA	S	432	15,60	0,80	0,80	0,80		0,80			0,80	0,80

(1) Superficie declarada admisible ajustada con la superficie comprometida.
(2) Factor de penalización valorando el alcance para el tipo de compromiso.

Puede verificar la integridad de una copia de este documento mediante la lectura del código QR adjunto o mediante el acceso a la dirección <https://ws050.juntadeandalucia.es/verificarFirma> indicando el código de VERIFICACIÓN

FIRMADO POR	JUAN JOSE SOLER GARCIA	FECHA	03/07/2024	
	ROCIO GUIJARRO MILLAN			
VERIFICACIÓN	Pk2jm6MP8Q4FQJJZRRTHBNMQA26B8	PÁGINA	1057/3256	



APELLIDOS Y NOMBRE / RAZÓN SOCIAL

NIF ****0463* **EXPEDIENTE** 1162702 **ANUALIDAD DE PAGO** 1ª

IMPORTE POR ANUALIDAD

	2023	2024	2025	2026	2027
IMPORTE MÁXIMO SUBVENCIONABLE	575,13 €	575,13 €	575,13 €	575,13 €	575,13 €
IMPORTE MEDIO DE TRANSFERENCIA (€/ha)	247,90 €	247,90 €	247,90 €	247,90 €	247,90 €

RESUMEN DE UNIDADES

Cód	GRUPO DE PAGO	Sup. Dec. Admisible (ha)	Sup. Comprometida (ha)	Sup. ajustada compromiso (I) (ha)	% sobredec.	Sup. Propuesta (ha)	Importe Declarado	Importe Topado	Importe Propuesto	Importe tras sobredec.
429	OLIVAR	2,32		2,32	0,00	2,32	575,13	575,13	575,13	575,13
TOTAL		2,32	2,32	2,32		2,32	575,13	575,13	575,13	575,13

APLICACIÓN DE REDUCCIONES Y PENALIZACIONES

GRUPO DE PAGO	Importe Calculado	Importe prereduc.	Criterios de subvencionabilidad y compromisos	Presentación tardía	Omisión declaración	Condicionalidad	IMPORTE (Euros) PROPUESTO
OLIVAR	575,13	575,13	0,00	0,00	0,00	0,00	575,13
TOTAL	575,13	575,13					575,13

RESUMEN DE PAGOS

	IMPORTE (Euros)		
	PROPUESTO	FEADER (Eje 2)	MAPA
PROPUESTO	575,13	488,86	56,42
			CAPADR 29,85

RECINTOS PROPUESTOS

REF.	REFERENCIA SIGPAC	CULTIVO	DESCRIPCIÓN CULTIVO	S/R	G.PAGO	PEND. MEDIA (%)	SUP. DEC. ADMISIBLE (ha)	SUP. COMPROM. (ha)	SUP. AJUSTADA COMPROM. (I) (ha)	SUP. CONV. SIGPAC (ha)	SUP. CERTIE. (ha)	SUP. CAMPO (ha)	SUP. CAMPO DETER. CULT. DECLARADO (ha)	SUP. DEC. REDUCIDA (ha)	SUP. PROPUESTA (ha)
-113458	18-198-002-00124-002	101010	OLIVAR-PICUAL	S	429	6,50	0,06	0,06	0,06		0,06			0,06	0,06
1700000002313038	18-198-001-00401-001	101010	OLIVAR-PICUAL	S	429	2,90	0,27	0,27	0,27		0,27			0,27	0,27
1700000002313039	18-198-002-00124-001	101010	OLIVAR-PICUAL	S	429	23,50	0,25	0,25	0,25		0,25			0,25	0,25
1700000002313041	18-198-001-00513-001	101010	OLIVAR-PICUAL	S	429	2,90	0,24	0,24	0,24		0,24			0,24	0,24
1700000002313046	18-198-002-00014-001	101010	OLIVAR-PICUAL	S	429	13,40	0,99	0,99	0,99		0,99			0,99	0,99
1700000002313047	18-198-002-00015-002	101010	OLIVAR-PICUAL	S	429	18,80	0,03	0,03	0,03		0,03			0,03	0,03
1700000002313048	18-198-002-00269-001	101010	OLIVAR-PICUAL	S	429	15,30	0,30	0,30	0,30		0,30			0,30	0,30
1700000002313049	18-198-002-00276-002	101010	OLIVAR-PICUAL	S	429	19,70	0,03	0,03	0,03		0,03			0,03	0,03
1700000002313050	18-198-002-00277-004	101010	OLIVAR-PICUAL	S	429	15,10	0,03	0,03	0,03		0,03			0,03	0,03
1700000002313051	18-198-002-00125-001	101010	OLIVAR-PICUAL	S	429	18,80	0,12	0,12	0,12		0,12			0,12	0,12

(1) Superficie declarada admisible ajustada con la superficie comprometida.
(2) Factor de penalización valorando el alcance para el tipo de compromiso.

Puede verificar la integridad de una copia de este documento mediante la lectura del código QR adjunto o mediante el acceso a la dirección <https://ws050.juntadeandalucia.es/verificarFirma> indicando el código de VERIFICACIÓN

FIRMADO POR	JUAN JOSE SOLER GARCIA	FECHA	03/07/2024	
	ROCIO GUIJARRO MILLAN			
VERIFICACIÓN	Pk2jm6MP8Q4FQJJZRRTHBNMQA26B8	PÁGINA	1058/3256	



APELLIDOS Y NOMBRE / RAZÓN SOCIAL

GINES RUIZ JUAN ANDRES

NIF

***9275*

EXPEDIENTE

1123269

ANUALIDAD DE PAGO

1ª

IMPORTE POR ANUALIDAD

	2023	2024	2025	2026	2027
IMPORTE MÁXIMO SUBVENCIONABLE	3.785,01 €	3.785,01 €	3.785,01 €	3.785,01 €	3.785,01 €
IMPORTE MEDIO DE TRANSFERENCIA (€/ha)	232,35 €	232,35 €	232,35 €	232,35 €	232,35 €

RESUMEN DE UNIDADES

Cód	GRUPO DE PAGO	Sup. Dec. Admisible (ha)	Sup. Comprometida (ha)	Sup. ajustada compromiso (1) (ha)	% sobredec.	Sup. Propuesta (ha)	Importe Declarado	Importe Topado	Importe Propuesto	Importe tras sobredec.
429	OLIVAR	8,29		8,29	0,00	8,29	2.055,09	2.055,09	2.055,09	2.055,09
432	FRUTALES SECANO	8,03		8,00	0,00	8,00	1.729,92	1.729,92	1.729,92	1.729,92
TOTAL		16,32	16,29	16,29		16,29	3.785,01	3.785,01	3.785,01	3.785,01

APLICACIÓN DE REDUCCIONES Y PENALIZACIONES

GRUPO DE PAGO	Importe Calculado	Importe pre-reduc. y compromisos	Criterios de subvencionabilidad y compromisos	Presentación tardía	Omisión declaración	Condicionalidad	Importe (Euros) PROPUESTO
FRUTALES SECANO	1.729,92	1.729,92	0,00	0,00	0,00	0,00	1.729,92
OLIVAR	2.055,09	2.055,09	0,00	0,00	0,00	0,00	2.055,09
TOTAL	3.785,01	3.785,01					3.785,01

RESUMEN DE PAGOS

	IMPORTE (Euros)			
	PROPUESTO	FEADER (Eje 2)	MAPA	CAPADR
PROPUESTO	3.785,01	3.217,26	371,31	196,44

RECINTOS PROPUESTOS

REF.	REFERENCIA SIGPAC	CULTIVO DESCRIPCIÓN CULTIVO	S/R G.PAGO	PEND. MEDIA (%)	SUP. DEC. ADMISIBLE (ha)	SUP. COMPROM. (ha)	SUP. AJUSTADA COMPROM. (1) (ha)	SUP. CONV. SIGPAC (ha)	SUP. CERTIF. (ha)	SUP. CAMPO (ha)	SUP. CAMPO DETER. CULT. DECLARADO (ha)	SUP. DEC. REDUCIDA (ha)	SUP. PROPUESTA (ha)
-476290	18-198-002-00023-008	101010 OLIVAR-PICUAL	S	429	27,90	0,25	0,25	0,25	0,27			0,25	0,25
4131284	18-198-001-00590-002	101010 OLIVAR-PICUAL	S	429	14,80	0,02	0,02	0,02	0,02			0,02	0,02
5236717	18-198-001-00330-001	101010 OLIVAR-PICUAL	S	429	1,70	0,48	0,48	0,48	0,48			0,48	0,48
5236718	18-198-001-00331-001	101010 OLIVAR-PICUAL	S	429	1,40	0,69	0,69	0,69	0,69			0,69	0,69
5236719	18-198-001-00333-001	101010 OLIVAR-PICUAL	S	429	1,60	0,04	0,04	0,04	0,04			0,04	0,04
1700000003017064	18-198-002-00024-008	101010 OLIVAR-PICUAL	S	429	37,30	0,07	0,07	0,07	0,07			0,07	0,07
1700000003017065	18-198-002-00024-009	101010 OLIVAR-PICUAL	S	429	24,50	0,25	0,25	0,25	0,25			0,25	0,25
1700000003017066	18-198-002-00393-002	101010 OLIVAR-PICUAL	S	429	32,30	0,40	0,40	0,40	0,40			0,40	0,40
1700000003017067	18-198-002-00024-007	101010 OLIVAR-PICUAL	S	429	37,30	0,02	0,02	0,02	0,02			0,02	0,02
1700000003017068	18-198-001-00360-001	101010 OLIVAR-PICUAL	S	429	1,70	0,98	0,98	0,98	0,98			0,98	0,98
1700000003017069	18-198-001-00389-001	101010 OLIVAR-PICUAL	S	429	1,10	0,43	0,43	0,43	0,43			0,43	0,43
1700000003017070	18-054-008-00246-005	101010 OLIVAR-PICUAL	S	429	23,00	0,08	0,08	0,08	0,08			0,08	0,08
1700000003017071	18-054-008-00246-006	101010 OLIVAR-PICUAL	S	429	12,20	1,60	1,60	1,60	1,60			1,60	1,60
1700000003017072	18-198-001-00590-003	101010 OLIVAR-PICUAL	S	429	22,00	0,12	0,12	0,12	0,12			0,12	0,12
1700000003017073	18-198-001-00590-004	101010 OLIVAR-PICUAL	S	429	29,10	0,18	0,18	0,18	0,18			0,18	0,18
1700000003017074	18-198-001-00541-001	101010 OLIVAR-PICUAL	S	429	4,30	1,31	1,31	1,31	1,31			1,31	1,31
1700000003017077	18-198-001-00590-005	101010 OLIVAR-PICUAL	S	429	26,00	0,53	0,53	0,53	0,53			0,53	0,53
1700000003017078	18-198-002-00122-001	101010 OLIVAR-PICUAL	S	429	27,70	0,58	0,58	0,58	0,58			0,58	0,58
1700000003017079	18-198-002-00024-012	101010 OLIVAR-PICUAL	S	429	23,30	0,13	0,13	0,13	0,13			0,13	0,13
1700000003017080	18-198-002-00122-004	101010 OLIVAR-PICUAL	S	429	19,30	0,06	0,06	0,06	0,06			0,06	0,06
1700000003017081	18-198-002-00122-003	101010 OLIVAR-PICUAL	S	429	36,10	0,07	0,07	0,07	0,07			0,07	0,07
-89258	18-198-001-00590-015	104022 ALMENDROS-LARGUETA	S	432	13,90	0,01	0,01	0,01	0,01			0,01	0,01
-89257	18-198-001-00590-013	104022 ALMENDROS-LARGUETA	S	432	22,40	0,02	0,02	0,02	0,02			0,02	0,02
4131285	18-198-001-00590-007	104022 ALMENDROS-LARGUETA	S	432	21,70	0,68	0,68	0,68	0,68			0,68	0,68
4131286	18-198-001-00590-008	104022 ALMENDROS-LARGUETA	S	432	24,40	2,94	2,94	2,94	2,94			2,94	2,94
1700000003017076	18-198-002-00118-001	104023 ALMENDROS-LAURANNE	S	432	24,50	0,23	0,23	0,23	0,23			0,23	0,23
1700000003017082	18-054-008-00226-003	104014 ALMENDROS-FERRAGNES	S	432	16,10	0,05	0,05	0,05	0,05			0,05	0,05
1700000003017083	18-198-002-00024-014	104022 ALMENDROS-LARGUETA	S	432	25,70	0,01	0,01	0,01	0,01			0,01	0,01
1700000003017084	18-198-002-00063-001	104023 ALMENDROS-LAURANNE	S	432	18,30	1,12	1,09	1,09	1,12			1,09	1,09
1700000003017086	18-198-002-00024-006	104023 ALMENDROS-LAURANNE	S	432	32,40	0,25	0,25	0,25	0,25			0,25	0,25
1700000003017087	18-054-008-00246-001	104014 ALMENDROS-FERRAGNES	S	432	17,80	1,25	1,25	1,25	1,25			1,25	1,25
1700000003017089	18-198-002-00067-001	104023 ALMENDROS-LAURANNE	S	432	20,20	1,47	1,47	1,47	1,47			1,47	1,47

(1) Superficie declarada admisible ajustada con la superficie comprometida.
(2) Factor de penalización valorando el alcance para el tipo de compromiso.

Puede verificar la integridad de una copia de este documento mediante la lectura del código QR adjunto o mediante el acceso a la dirección https://ws050.juntadeandalucia.es/verificarFirma indicando el código de VERIFICACIÓN					
FIRMADO POR	JUAN JOSE SOLER GARCIA		FECHA		03/07/2024
	ROCIO GUIJARRO MILLAN				
VERIFICACIÓN	Pk2jm6MP8Q4FQJJZRRTHBNMQA26B8		PÁGINA		1059/3256



INCIDENCIAS

INCIDENCIA DESCRIPCIÓN

- 4272 Verifica que las líneas de declaración de las Solicitudes Únicas no tienen solapes con la capa de Retroactividad Gráfica (ambas de la misma campaña) a nivel de expediente/línea de declaración gráfica de la solicitud.
Ref:170000003017084 Recinto:18-198-002-00063-00001 Cultivo: - Agregado de la referencia del recinto.:0 Zona de la referencia del recinto.:0 Superficie solapada.:0,03 Id. Incid.:95940141
- 100421 Recinto declarado por error para una operación de la 6503, que se ha corregido de oficio marcando la operación correcta, de acuerdo con la fecha de inscripción del recinto en la producción ecológica.
Ref:5236717 Recinto:18-198-001-00330-00001 Cultivo:101010 OLIVAR-PICUAL Secano
Ref:5236718 Recinto:18-198-001-00331-00001 Cultivo:101010 OLIVAR-PICUAL Secano
Ref:5236719 Recinto:18-198-001-00333-00001 Cultivo:101010 OLIVAR-PICUAL Secano

(1) Superficie declarada admisible ajustada con la superficie comprometida.
(2) Factor de penalización valorando el alcance para el tipo de compromiso.

Puede verificar la integridad de una copia de este documento mediante la lectura del código QR adjunto o mediante el acceso a la dirección <https://ws050.juntadeandalucia.es/verificarFirma> indicando el código de VERIFICACIÓN

FIRMADO POR	JUAN JOSE SOLER GARCIA	FECHA	03/07/2024	
	ROCIO GUIJARRO MILLAN			
VERIFICACIÓN	Pk2jm6MP8Q4FQJJZRRTHBNBMA26B8	PÁGINA	1060/3256	



APELLIDOS Y NOMBRE / RAZÓN SOCIAL

GIRON GIRON FRANCISCO

NIF
***2352*

EXPEDIENTE
1010852

ANUALIDAD DE PAGO

1ª

IMPORTE POR ANUALIDAD

	2023	2024	2025	2026	2027
IMPORTE MÁXIMO SUBVENCIONABLE	7.923,03 €	7.923,03 €	7.923,03 €	7.923,03 €	7.923,03 €
IMPORTE MEDIO DE TRANSFERENCIA (€/ha)	216,24 €	216,24 €	216,24 €	216,24 €	216,24 €

RESUMEN DE UNIDADES

Cód	GRUPO DE PAGO	Sup. Dec. Admisible (ha)	Sup. Comprometida (ha)	Sup. ajustada compromiso (1) (ha)	% sobredec.	Sup. Propuesta (ha)	Importe Declarado	Importe Topado	Importe Propuesto	Importe tras sobredec.
432	FRUTALES SECANO	36,64		36,64	0,00	36,64	7.923,03	7.923,03	7.923,03	7.923,03
TOTAL		36,64	36,64	36,64		36,64	7.923,03	7.923,03	7.923,03	7.923,03

APLICACIÓN DE REDUCCIONES Y PENALIZACIONES

GRUPO DE PAGO	Importe Calculado	Importe prereduc.	Criterios de subvencionabilidad y compromisos	Presentación tardía	Omisión declaración	Condicionabilidad	IMPORTE (Euros) PROPUESTO
FRUTALES SECANO	7.923,03	7.923,03	0,00	0,00	0,00	0,00	7.923,03
TOTAL	7.923,03	7.923,03					7.923,03

RESUMEN DE PAGOS

	IMPORTE (Euros)			
	PROPUESTO	FEADER (Eje 2)	MAPA	CAPADR
PROPUESTO	7.923,03	6.734,58	777,25	411,20

RECINTOS PROPUESTOS

REF.	REFERENCIA SIGPAC	CULTIVO DESCRIPCIÓN CULTIVO	S/R	G.PAGO	PEND. MEDIA (%)	SUP. DEC. ADMISIBLE (ha)	SUP. COMPROM. (ha)	SUP. AJUSTADA COMPROM. (1) (ha)	SUP. CONV. SIGPAC (ha)	SUP. CERTIE. (ha)	SUP. CAMPO (ha)	SUP. CAMPO DETER. CULT. DECLARADO (ha)	SUP. DEC. REDUCIDA (ha)	SUP. PROPUESTA (ha)
-17553	18-040-003-00156-003	104025 ALMENDROS-MARINADA	S	432	6,40	5,36	5,36	5,36		5,36			5,36	5,36
-17552	18-040-003-00156-005	104025 ALMENDROS-MARINADA	S	432	7,20	1,14	1,14	1,14		1,14			1,14	1,14
-17532	18-040-003-00133-001	104025 ALMENDROS-MARINADA	S	432	4,20	4,88	4,88	4,88		4,88			4,88	4,88
1700000006473593	18-040-003-00155-004	104020 ALMENDROS-GUARA	S	432	4,20	0,18	0,18	0,18		0,18			0,18	0,18
1700000006473594	18-040-003-00173-003	104020 ALMENDROS-GUARA	S	432	4,60	3,24	3,24	3,24		3,24			3,24	3,24
1700000006473595	18-040-003-00126-001	104020 ALMENDROS-GUARA	S	432	4,00	1,13	1,13	1,13		1,13			1,13	1,13
1700000006473596	18-040-003-00134-001	104020 ALMENDROS-GUARA	S	432	4,90	3,35	3,35	3,35		3,35			3,35	3,35
1700000006473597	18-040-003-00155-002	104020 ALMENDROS-GUARA	S	432	5,30	17,36	17,36	17,36		17,36			17,36	17,36

(1) Superficie declarada admisible ajustada con la superficie comprometida.
(2) Factor de penalización valorando el alcance para el tipo de compromiso.

Puede verificar la integridad de una copia de este documento mediante la lectura del código QR adjunto o mediante el acceso a la dirección <https://ws050.juntadeandalucia.es/verificarFirma> indicando el código de VERIFICACIÓN

FIRMADO POR	JUAN JOSE SOLER GARCIA	FECHA	03/07/2024	
	ROCIO GUIJARRO MILLAN			
VERIFICACIÓN	Pk2jm6MP8Q4FQJJZRRTHBNMQA26B8	PÁGINA	1061/3256	



APELLIDOS Y NOMBRE / RAZÓN SOCIAL

Girón González Carmelo José

NIF

***7805*

EXPEDIENTE

1256064

ANUALIDAD DE PAGO

RESUMEN DE PAGOS

	<u>PROPUESTO</u>	<u>IMPORTE (Euros)</u>		
		<u>FEADER (Eje 2)</u>	<u>MAPA</u>	<u>CAPADR</u>
PROPUESTO	0,00	0,00	0,00	0,00

INCIDENCIAS

INCIDENCIA DESCRIPCIÓN

7162	Se advierte que en el impreso DATOS DE RECINTOS no está consignada la operación solicitada en el impreso SOLICITA LINEAS DE AYUDA DE DESARROLLO RURAL.
101008	Expediente sin compromisos vigentes. Operación:6503.2

(1) Superficie declarada admisible ajustada con la superficie comprometida.
(2) Factor de penalización valorando el alcance para el tipo de compromiso.

Puede verificar la integridad de una copia de este documento mediante la lectura del código QR adjunto o mediante el acceso a la dirección https://ws050.juntadeandalucia.es/verificarFirma indicando el código de VERIFICACIÓN				
FIRMADO POR	JUAN JOSE SOLER GARCIA	FECHA	03/07/2024	
	ROCIO GUIJARRO MILLAN			
VERIFICACIÓN	Pk2jm6MP8Q4FQJJZRRTHBNMQA26B8	PÁGINA	1062/3256	



APELLIDOS Y NOMBRE / RAZÓN SOCIAL

GIRON ROBLES CARMELO

NIF
****5234*

EXPEDIENTE
1111859

ANUALIDAD DE PAGO
1ª

IMPORTES POR ANUALIDAD

	2023	2024	2025	2026	2027
IMPORTE MÁXIMO SUBVENCIONABLE	3.128,99 €	3.128,99 €	3.128,99 €	3.128,99 €	3.128,99 €
IMPORTE MEDIO DE TRANSFERENCIA (€/ha)	216,24 €	216,24 €	216,24 €	216,24 €	216,24 €

RESUMEN DE UNIDADES

Cód	GRUPO DE PAGO	Sup. Dec. Admisible (ha)	Sup. Comprometida (ha)	Sup. ajustada compromiso (I) (ha)	% sobredec.	Sup. Propuesta (ha)	Importe Declarado	Importe Topado	Importe Propuesto	Importe tras sobredec.
432	FRUTALES SECANO	14,47		14,47	0,00	14,47	3.128,99	3.128,99	3.128,99	3.128,99
TOTAL		14,47	14,47	14,47		14,47	3.128,99	3.128,99	3.128,99	3.128,99

APLICACIÓN DE REDUCCIONES Y PENALIZACIONES

GRUPO DE PAGO	Importe Calculado	Importe prereduc.	Criterios de subvencionabilidad y compromisos	Presentación tardía	Omisión declaración	Condicionalidad	IMPORTE (Euros) PROPUESTO
FRUTALES SECANO	3.128,99	3.128,99	0,00	0,00	0,00	0,00	3.128,99
TOTAL	3.128,99	3.128,99					3.128,99

RESUMEN DE PAGOS

	IMPORTE (Euros)			
	PROPUESTO	FEADER (Eje 2)	MAPA	CAPADR
PROPUESTO	3.128,99	2.659,64	306,95	162,40

RECINTOS PROPUESTOS

REF.	REFERENCIA SIGPAC	CULTIVO	DESCRIPCIÓN CULTIVO	S/R	G.PAGO	PEND. MEDIA (%)	SUP. DEC. ADMISIBLE (ha)	SUP. COMPROM. (ha)	SUP. AJUSTADA COMPROM. (I) (ha)	SUP. CONV. SIGPAC (ha)	SUP. CERTIE. (ha)	SUP. CAMPO (ha)	SUP. CAMPO DETER. CULT. DECLARADO (ha)	SUP. DEC. REDUCIDA (ha)	SUP. PROPUESTA (ha)
1700000007213354	18-100-016-00063-001	104020	ALMENDROS-GUARA	S	432	5,60	1,70	1,70	1,70		1,70			1,70	1,70
1700000007213357	18-100-019-00140-002	104090	ALMENDROS-FILIPO CEO	S	432	8,80	0,34	0,34	0,34		0,34			0,34	0,34
1700000007213360	18-100-016-00070-003	104020	ALMENDROS-GUARA	S	432	3,70	1,53	1,53	1,53		1,53			1,53	1,53
1700000007213361	18-100-016-00071-001	104007	ALMENDROS-COMUNA	S	432	4,40	4,75	4,75	4,75		4,75			4,75	4,75
1700000007213362	18-100-016-00040-001	104007	ALMENDROS-COMUNA	S	432	4,10	3,87	3,87	3,87		3,87			3,87	3,87
1700000007213363	18-100-016-00040-002	104007	ALMENDROS-COMUNA	S	432	3,70	2,28	2,28	2,28		2,28			2,28	2,28

(1) Superficie declarada admisible ajustada con la superficie comprometida.
(2) Factor de penalización valorando el alcance para el tipo de compromiso.

Puede verificar la integridad de una copia de este documento mediante la lectura del código QR adjunto o mediante el acceso a la dirección <https://ws050.juntadeandalucia.es/verificarFirma> indicando el código de VERIFICACIÓN

FIRMADO POR	JUAN JOSE SOLER GARCIA	FECHA	03/07/2024	
	ROCIO GUIJARRO MILLAN			
VERIFICACIÓN	Pk2jm6MP8Q4FQJJZRRTHBNMQA26B8	PÁGINA	1063/3256	



APELLIDOS Y NOMBRE / RAZÓN SOCIAL

GOMEZ ALMAZAN FRANCISCO

NIF

****1917*

EXPEDIENTE

1239339

ANUALIDAD DE PAGO

1ª

IMPORTE POR ANUALIDAD

	2023	2024	2025	2026	2027
IMPORTE MÁXIMO SUBVENCIONABLE	1.849,70 €	1.849,70 €	1.849,70 €	1.849,70 €	1.849,70 €
IMPORTE MEDIO DE TRANSFERENCIA (€/ha)	349,66 €	349,66 €	349,66 €	349,66 €	349,66 €

RESUMEN DE UNIDADES

Cód	GRUPO DE PAGO	Sup. Dec. Admisible (ha)	Sup. Comprometida (ha)	Sup. ajustada compromiso (I) (ha)	% sobredec.	Sup. Propuesta (ha)	Importe Declarado	Importe Topado	Importe Propuesto	Importe tras sobredec.
433	FRUTALES REGADÍO	5,31		5,29	0,00	5,29	1.849,70	1.849,70	1.849,70	1.849,70
TOTAL		5,31	5,29	5,29		5,29	1.849,70	1.849,70	1.849,70	1.849,70

APLICACIÓN DE REDUCCIONES Y PENALIZACIONES

GRUPO DE PAGO	Importe Calculado	Importe prerreduc.	Criterios de subvencionabilidad y compromisos	Presentación tardía	Omisión declaración	Condicionalidad	IMPORTE (Euros) PROPUESTO
FRUTALES REGADÍO	1.849,70	1.849,70	0,00	0,00	0,00	0,00	1.849,70
TOTAL	1.849,70	1.849,70					1.849,70

RESUMEN DE PAGOS

	IMPORTE (Euros)			
	PROPUESTO	FEADER (Eje 2)	MAPA	CAPADR
PROPUESTO	1.849,70	1.572,25	181,46	95,99

RECINTOS PROPUESTOS

REF.	REFERENCIA SIGPAC	CULTIVO	DESCRIPCIÓN CULTIVO	S/R	G.PAGO	PEND. MEDIA (€/ha)	SUP. DEC. ADMISIBLE (ha)	SUP. COMPROM. (ha)	SUP. AJUSTADA COMPROM. (I) (ha)	SUP. CONV. SIGPAC (ha)	SUP. CERTIE (ha)	SUP. CAMPO (ha)	SUP. CAMPO DETER. CULT. DECLARADO (ha)	SUP. DEC. REDUCIDA (ha)	SUP. PROPUESTA (ha)
-1509558	18-076-900-09601-017	104022	ALMENDROS-LARGUETA	R	433	8,00	0,01	0,01	0,01		0,01			0,01	0,01
1700000005317417	18-071-508-00080-001	104020	ALMENDROS-GUARA	R	433	3,60	0,55	0,55	0,55		0,55			0,55	0,55
1700000005317418	18-071-508-00080-003	104020	ALMENDROS-GUARA	R	433	2,50	1,17	1,17	1,17		1,17			1,17	1,17
1700000005317420	18-071-508-00080-002	104020	ALMENDROS-GUARA	R	433	2,30	1,15	1,15	1,15		1,15			1,15	1,15
1700000005317421	18-076-010-00165-002	104022	ALMENDROS-LARGUETA	R	433	14,30	0,25	0,23	0,23		0,25			0,23	0,23
1700000005317423	18-076-010-00054-001	104022	ALMENDROS-LARGUETA	R	433	5,70	0,36	0,36	0,36		0,36			0,36	0,36
1700000005317424	18-076-010-00055-001	104022	ALMENDROS-LARGUETA	R	433	6,20	0,05	0,05	0,05		0,05			0,05	0,05
1700000005317426	18-076-008-00762-001	104022	ALMENDROS-LARGUETA	R	433	9,50	0,26	0,26	0,26		0,26			0,26	0,26
1700000005317427	18-076-008-00578-001	104022	ALMENDROS-LARGUETA	R	433	6,00	0,22	0,22	0,22		0,22			0,22	0,22
1700000005317428	18-076-008-00505-001	104022	ALMENDROS-LARGUETA	R	433	4,10	0,11	0,11	0,11		0,11			0,11	0,11
1700000005317429	18-076-008-00413-001	104022	ALMENDROS-LARGUETA	R	433	3,30	0,32	0,32	0,32		0,32			0,32	0,32
1700000005317430	18-076-008-00417-001	104022	ALMENDROS-LARGUETA	R	433	4,50	0,09	0,09	0,09		0,09			0,09	0,09
1700000005317431	18-076-008-00418-001	104022	ALMENDROS-LARGUETA	R	433	3,80	0,26	0,26	0,26		0,26			0,26	0,26
1700000005317432	18-076-008-00419-001	104022	ALMENDROS-LARGUETA	R	433	3,70	0,24	0,24	0,24		0,24			0,24	0,24
1700000005317433	18-076-008-00272-001	104022	ALMENDROS-LARGUETA	R	433	3,70	0,14	0,14	0,14		0,14			0,14	0,14
1700000005317434	18-071-511-00056-002	104020	ALMENDROS-GUARA	R	433	3,50	0,13	0,13	0,13		0,13			0,13	0,13

INCIDENCIAS

INCIDENCIA DESCRIPCIÓN

4272 Verifica que las líneas de declaración de las Solicitudes Únicas no tienen solapes con la capa de Retroactividad Gráfica (ambas de la misma campaña) a nivel de expediente/línea de declaración gráfica de la solicitud.
 Ref:1700000005317421 Recinto:18-076-010-00165-00002 Cultivo: - Agregado de la referencia del recinto.:0 Zona de la referencia del recinto.:0 Superficie solapada.:0,02 Id. Incid.:95946486

(1) Superficie declarada admisible ajustada con la superficie comprometida.
 (2) Factor de penalización valorando el alcance para el tipo de compromiso.

Puede verificar la integridad de una copia de este documento mediante la lectura del código QR adjunto o mediante el acceso a la dirección <https://ws050.juntadeandalucia.es/verificarFirma> indicando el código de VERIFICACIÓN

FIRMADO POR	JUAN JOSE SOLER GARCIA	FECHA	03/07/2024
	ROCIO GUIJARRO MILLAN		
VERIFICACIÓN	Pk2jm6MP8Q4FQJJZRRTHBNMQA26B8	PÁGINA	1064/3256





APELLIDOS Y NOMBRE / RAZÓN SOCIAL

GOMEZ ALMAZAN RAFAEL

NIF
****5826*

EXPEDIENTE
1177810

ANUALIDAD DE PAGO
1ª

IMPORTE POR ANUALIDAD

	2023	2024	2025	2026	2027
IMPORTE MÁXIMO SUBVENCIONABLE	839,18 €	839,18 €	839,18 €	839,18 €	839,18 €
IMPORTE MEDIO DE TRANSFERENCIA (€/ha)	349,66 €	349,66 €	349,66 €	349,66 €	349,66 €

RESUMEN DE UNIDADES

Cód	GRUPO DE PAGO	Sup. Dec. Admisible (ha)	Sup. Comprometida (ha)	Sup. ajustada compromiso (1) (ha)	% sobredec.	Sup. Propuesta (ha)	Importe Declarado	Importe Topado	Importe Propuesto	Importe tras sobredec.
433	FRUTALES REGADÍO	2,40		2,40	0,00	2,40	839,18	839,18	839,18	839,18
TOTAL		2,40	2,40	2,40		2,40	839,18	839,18	839,18	839,18

APLICACIÓN DE REDUCCIONES Y PENALIZACIONES

GRUPO DE PAGO	Importe Calculado	Importe prereduc.	Criterios de subvencionabilidad y compromisos	Presentación tardía	Omisión declaración	Condicionality	IMPORTE (Euros) PROPUESTO
FRUTALES REGADÍO	839,18	839,18	0,00	0,00	0,00	0,00	839,18
TOTAL	839,18	839,18					839,18

RESUMEN DE PAGOS

	IMPORTE (Euros)		
	PROPUESTO	FEADER (Eje 2)	MAPA
PROPUESTO	839,18	713,30	82,32
			CAPADR 43,56

RECINTOS PROPUESTOS

REF.	REFERENCIA SIGPAC	CULTIVO	DESCRIPCIÓN CULTIVO	S/R	G.PAGO	PEND. MEDIA (%)	SUP. DEC. ADMISIBLE (ha)	SUP. COMPROM. (ha)	SUP. AJUSTADA COMPR.(1) (ha)	SUP. CONV. SIGPAC (ha)	SUP. CERTIE. (ha)	SUP. CAMPO (ha)	SUP. CAMPO DETER. CULT. DECLARADO (ha)	SUP. DEC. REDUCIDA (ha)	SUP. PROPUESTA (ha)
170000006753582	18-071-505-00041-001	104020	ALMENDROS-GUARA	R	433	1,60	2,40	2,40	2,40		2,40			2,40	2,40

(1) Superficie declarada admisible ajustada con la superficie comprometida.
(2) Factor de penalización valorando el alcance para el tipo de compromiso.

Puede verificar la integridad de una copia de este documento mediante la lectura del código QR adjunto o mediante el acceso a la dirección <https://ws050.juntadeandalucia.es/verificarFirma> indicando el código de VERIFICACIÓN

FIRMADO POR	JUAN JOSE SOLER GARCIA	FECHA	03/07/2024	
	ROCIO GUIJARRO MILLAN			
VERIFICACIÓN	Pk2jm6MP8Q4FQJJZRRTHBNMQA26B8	PÁGINA	1065/3256	



APELLIDOS Y NOMBRE / RAZÓN SOCIAL

GOMEZ ANGULO RICARDO

NIF

***4667*

EXPEDIENTE

1075060

ANUALIDAD DE PAGO

1ª

IMPORTE POR ANUALIDAD

	2023	2024	2025	2026	2027
IMPORTE MÁXIMO SUBVENCIONABLE	6.049,82 €	6.049,82 €	6.049,82 €	6.049,82 €	6.049,82 €
IMPORTE MEDIO DE TRANSFERENCIA (€/ha)	151,17 €	151,17 €	151,17 €	151,17 €	151,17 €

RESUMEN DE UNIDADES

Cód	GRUPO DE PAGO	Sup. Dec. Admisible (ha)	Sup. Comprometida (ha)	Sup. ajustada compromiso (1) (ha)	% sobredec.	Sup. Propuesta (ha)	Importe Declarado	Importe Topado	Importe Propuesto	Importe tras sobredec.
426	HERBÁCEOS	40,02		40,02	0,00	40,02	6.049,82	6.049,82	6.049,82	6.049,82
TOTAL		40,02	40,02	40,02		40,02	6.049,82	6.049,82	6.049,82	6.049,82

APLICACIÓN DE REDUCCIONES Y PENALIZACIONES

GRUPO DE PAGO	Importe Calculado	Importe prereduc.	Criterios de subvencionabilidad y compromisos	Presentación tardía	Omisión declaración	Condicionalidad	IMPORTE (Euros) PROPUESTO
HERBÁCEOS	6.049,82	6.049,82	0,00	0,00	0,00	0,00	6.049,82
TOTAL	6.049,82	6.049,82					6.049,82

RESUMEN DE PAGOS

	IMPORTE (Euros)			
	PROPUESTO	FEADER (Eje 2)	MAPA	CAPADR
PROPUESTO	6.049,82	5.142,35	593,49	313,98

RECINTOS PROPUESTOS

REF.	REFERENCIA SIGPAC	CULTIVO	DESCRIPCIÓN CULTIVO	S/R	G.PAGO	PEND. MEDIA (%)	SUP. DEC. ADMISIBLE (ha)	SUP. COMPROM. (ha)	SUP. AJUSTADA COMPROM. (1) (ha)	SUP. CONV. SIGPAC (ha)	SUP. CERTIE (ha)	SUP. CAMPO (ha)	SUP. CAMPO DETER. CULT. DECLARADO (ha)	SUP. DEC. REDUCIDA (ha)	SUP. PROPUESTA (ha)
-1133651	18-100-017-00030-002	8000	AVENA-SIN VARIEDAD	S	426	10,20	3,23	3,23	3,23		3,23			3,23	3,23
-792042	18-100-017-00030-002	5000	CEBADA-SIN VARIEDAD	S	426	10,20	5,37	5,37	5,37		5,37			5,37	5,37
-487720	18-100-017-00030-002	8000	AVENA-SIN VARIEDAD	S	426	10,20	5,15	5,15	5,15		5,15			5,15	5,15
-487407	18-100-017-00030-037	50004	GARBANZOS-GARBANZO DE PEDROSILLO	S	426	13,20	4,60	4,60	4,60		9,86			4,60	4,60
4600373	18-100-017-00030-002	5000	CEBADA-SIN VARIEDAD	S	426	10,20	14,18	14,18	14,18		14,18			14,18	14,18
1700000005462044	18-100-017-00030-018	8000	AVENA-SIN VARIEDAD	S	426	7,30	6,81	6,81	6,81		6,81			6,81	6,81
1700000005462047	18-100-017-00030-017	8000	AVENA-SIN VARIEDAD	S	426	22,00	0,24	0,24	0,24		0,24			0,24	0,24
1700000005462049	18-100-017-00030-003	8000	AVENA-SIN VARIEDAD	S	426	15,40	0,44	0,44	0,44		0,44			0,44	0,44

INCIDENCIAS

INCIDENCIA DESCRIPCIÓN

- 100402 Recinto solicitado no forma parte de ningún organismo de control autorizado para la producción ecológica en Andalucía o fecha de inscripción posterior al plazo establecido (Anexo I. Criterios de Subvencionabilidad. Orden 28 de marzo de 2023). Ref:-1562069 Recinto:18-100-017-00031-00011 Cultivo:62000 PASTOS PERMANENTES DE 5 O MAS AÑOS-SIN VARIEDAD Secano
- 100411 Recinto no admisible por no estar asociado en SIGGAN a una explotación ganadera admisible (Artículo 10 de la Orden de 28 de marzo de 2023). Ref:-487406 Recinto:18-100-017-00030-00037 Cultivo:20000 BARBECHO TRADICIONAL-SIN VARIEDAD Secano
- 100424 Solicita recinto que no está comprometido para la operación. Ref:-487406 Recinto:18-100-017-00030-00037 Cultivo:20000 BARBECHO TRADICIONAL-SIN VARIEDAD Secano Ref:-1562069 Recinto:18-100-017-00031-00011 Cultivo:62000 PASTOS PERMANENTES DE 5 O MAS AÑOS-SIN VARIEDAD Secano

(1) Superficie declarada admisible ajustada con la superficie comprometida.
(2) Factor de penalización valorando el alcance para el tipo de compromiso.

Puede verificar la integridad de una copia de este documento mediante la lectura del código QR adjunto o mediante el acceso a la dirección https://ws050.juntadeandalucia.es/verificarFirma indicando el código de VERIFICACIÓN				
FIRMADO POR	JUAN JOSE SOLER GARCIA	FECHA	03/07/2024	
	ROCIO GUIJARRO MILLAN			
VERIFICACIÓN	Pk2jm6MP8Q4FQJJZRRTHBNMQA26B8	PÁGINA	1066/3256	



APELLIDOS Y NOMBRE / RAZÓN SOCIAL

GOMEZ ASENSIO ANTONIO

NIF

***3736*

EXPEDIENTE

1238251

ANUALIDAD DE PAGO

1ª

IMPORTE POR ANUALIDAD

	2023	2024	2025	2026	2027
IMPORTE MÁXIMO SUBVENCIONABLE	17.636,88 €	17.636,88 €	17.636,88 €	17.636,88 €	17.636,88 €
IMPORTE MEDIO DE TRANSFERENCIA (€/ha)	160,39 €	160,39 €	160,39 €	160,39 €	160,39 €

RESUMEN DE UNIDADES

Cód	GRUPO DE PAGO	Sup. Dec. Admisible (ha)	Sup. Comprometida (ha)	Sup. ajustada compromiso (I) (ha)	% sobredec.	Sup. Propuesta (ha)	Importe Declarado	Importe Topado	Importe Propuesto	Importe tras sobredec.
426	HERBÁCEOS	116,81		100,00	0,00	100,00	15.117,00	15.117,00	15.117,00	15.117,00
430	HORTÍCOLAS	9,96		9,96	0,00	9,96	2.519,88	2.519,88	2.519,88	2.519,88
TOTAL		126,77	109,96	109,96		109,96	17.636,88	17.636,88	17.636,88	17.636,88

APLICACIÓN DE REDUCCIONES Y PENALIZACIONES

GRUPO DE PAGO	Importe Calculado	Importe prereduc.	Criterios de subvencionabilidad y compromisos			Omisión declaración	Condicionalidad	IMPORTE (Euros)	
			Presentación tardía	Presentación	Presentación			PROPUESTO	PROPUESTO
HERBÁCEOS	15.117,00	15.117,00	0,00	0,00	0,00	0,00	0,00	15.117,00	
HORTÍCOLAS	2.519,88	2.519,88	0,00	0,00	0,00	0,00	0,00	2.519,88	
TOTAL	17.636,88	17.636,88						17.636,88	

RESUMEN DE PAGOS

PROPUESTO	IMPORTE (Euros)			
	PROPUESTO	FEADER (Eje 2)	MAPA	CAPADR
PROPUESTO	17.636,88	14.991,35	1.730,18	915,35

RECINTOS PROPUESTOS

REF.	REFERENCIA SIGPAC	CULTIVO DESCRIPCIÓN CULTIVO	S/R G.PAGO	PEND. MEDIA (%)	SUP. DEC. ADMISIBLE (ha)	SUP. COMPROM. (ha)	SUP. AJUSTADA COMPR. (I) (ha)	SUP. CONV. SIGPAC (ha)	SUP. CERTIF. (ha)	SUP. CAMPO (ha)	SUP. CAMPO DETER. CULT. DECLARADO (ha)	SUP. DEC. REDUCIDA (ha)	SUP. PROPUESTA (ha)
-1365647	18-167-505-00011-001	1000 TRIGO BLANDO-SIN VARIEDAD	S	426	1,70	8,22	8,11	8,11	8,12			8,11	8,11
-1365614	18-167-014-00064-001	40079 GUI SANTES-CARTOUCHE	S	426	1,90	0,58	0,58	0,58	0,58			0,58	0,58
-1365613	18-167-014-00064-001	5000 CEBADA-SIN VARIEDAD	S	426	1,90	1,65	1,65	1,65	1,65			1,65	1,65
-172085	18-167-505-00011-001	3799 TRIGO DURO-EURODURO	S	426	1,70	68,18	68,18	68,18	68,28			68,18	68,18
4209923	18-167-014-00038-001	5000 CEBADA-SIN VARIEDAD	S	426	2,10	5,84	5,84	5,84	5,84			5,84	5,84
4209925	18-167-014-00051-002	40079 GUI SANTES-CARTOUCHE	S	426	1,60	1,83	1,83	1,83	1,83			1,83	1,83
4209926	18-167-014-00052-001	40079 GUI SANTES-CARTOUCHE	S	426	1,70	0,67	0,67	0,67	0,67			0,67	0,67
4209929	18-167-014-00053-001	40079 GUI SANTES-CARTOUCHE	S	426	1,70	1,22	1,22	1,22	1,22			1,22	1,22
4209932	18-167-014-00057-001	5000 CEBADA-SIN VARIEDAD	S	426	1,20	1,59	1,59	1,59	1,59			1,59	1,59
4209933	18-167-014-00064-001	5000 CEBADA-SIN VARIEDAD	S	426	1,90	1,36	1,36	1,36	1,36			1,36	1,36
4209934	18-167-014-00066-001	5000 CEBADA-SIN VARIEDAD	S	426	0,80	1,04	1,04	1,04	1,04			1,04	1,04
4209935	18-167-014-00077-001	8000 AVENA-SIN VARIEDAD	S	426	1,90	0,87	0,87	0,87	0,87			0,87	0,87
4209937	18-167-014-00082-001	5000 CEBADA-SIN VARIEDAD	S	426	3,20	1,95	1,95	1,95	1,95			1,95	1,95
4209938	18-167-014-00082-002	5000 CEBADA-SIN VARIEDAD	S	426	2,00	1,31	1,31	1,31	1,31			1,31	1,31
4209940	18-167-014-00088-001	40079 GUI SANTES-CARTOUCHE	S	426	0,60	1,01	1,01	1,01	1,01			1,01	1,01
4209941	18-167-014-00096-001	5000 CEBADA-SIN VARIEDAD	S	426	6,70	2,01	2,01	2,01	2,01			2,01	2,01
4209943	18-167-014-00097-001	5000 CEBADA-SIN VARIEDAD	S	426	5,40	3,38	3,38	3,38	3,38			3,38	3,38
4209944	18-167-014-00097-002	5000 CEBADA-SIN VARIEDAD	S	426	0,90	0,31	0,31	0,31	0,31			0,31	0,31
4209945	18-167-014-00122-001	40079 GUI SANTES-CARTOUCHE	S	426	3,70	1,73	1,73	1,73	1,73			1,73	1,73
4209947	18-167-014-00123-001	40079 GUI SANTES-CARTOUCHE	S	426	3,60	0,83	0,83	0,83	0,83			0,83	0,83
4209948	18-167-014-00169-001	40079 GUI SANTES-CARTOUCHE	S	426	1,10	1,18	1,18	1,18	1,18			1,18	1,18
4209949	18-167-016-00281-001	40079 GUI SANTES-CARTOUCHE	S	426	7,00	2,22	2,22	2,22	2,22			2,22	2,22
4209950	18-167-016-00235-001	40079 GUI SANTES-CARTOUCHE	S	426	1,20	1,76	1,76	1,76	1,76			1,76	1,76
4209954	18-167-504-00008-001	5000 CEBADA-SIN VARIEDAD	S	426	0,30	3,00	3,00	3,00	3,00			3,00	3,00
4212366	18-167-014-00072-001	40079 GUI SANTES-CARTOUCHE	S	426	1,30	3,07	3,07	3,07	3,07			3,07	3,07
-1611343	18-167-014-00016-002	169000 AJO-SIN VARIEDAD	R	430	2,60	9,96	9,96	9,96	9,96			9,96	9,96

(1) Superficie declarada admisible ajustada con la superficie comprometida.
(2) Factor de penalización valorando el alcance para el tipo de compromiso.

Puede verificar la integridad de una copia de este documento mediante la lectura del código QR adjunto o mediante el acceso a la dirección <https://ws050.juntadeandalucia.es/verificarFirma> indicando el código de VERIFICACIÓN

FIRMADO POR	JUAN JOSE SOLER GARCIA	FECHA	03/07/2024	
	ROCIO GUIJARRO MILLAN			
VERIFICACIÓN	Pk2jm6MP8Q4FQJJZRRTHBNMQA26B8	PÁGINA	1067/3256	



INCIDENCIAS

INCIDENCIA DESCRIPCIÓN

- 4272 Verifica que las líneas de declaración de las Solicitudes Únicas no tienen solapes con la capa de Retroactividad Gráfica (ambas de la misma campaña) a nivel de expediente/línea de declaración gráfica de la solicitud.
Ref:-1365647 Recinto:18-167-505-00011-00001 Cultivo: - Agregado de la referencia del recinto.:0 Zona de la referencia del recinto.:0 Superficie solapada.:0,11 Id. Incid.:95946437
- 100407 Explotación solicitada no forma parte de ningún organismo de control autorizado para la producción ecológica en Andalucía o fecha de inscripción posterior al plazo establecido (Anexo I. Criterios de Subvencionabilidad. Orden 28 de marzo de 2023).
Explotación:ES181640000160 Especie:OVINA
- 100411 Recinto no admisible por no estar asociado en SIGGAN a una explotación ganadera admisible (Artículo 10 de la Orden de 28 de marzo de 2023).
Ref:1700000006972138 Recinto:18-167-019-00115-00001 Cultivo:62000 PASTOS PERMANENTES DE 5 O MAS AÑOS-SIN VARIEDAD Secano
Ref:1700000006972139 Recinto:18-167-019-00118-00001 Cultivo:62000 PASTOS PERMANENTES DE 5 O MAS AÑOS-SIN VARIEDAD Secano
- 100424 Solicita recinto que no está comprometido para la operación.
Ref:1700000006972138 Recinto:18-167-019-00115-00001 Cultivo:62000 PASTOS PERMANENTES DE 5 O MAS AÑOS-SIN VARIEDAD Secano
Ref:1700000006972139 Recinto:18-167-019-00118-00001 Cultivo:62000 PASTOS PERMANENTES DE 5 O MAS AÑOS-SIN VARIEDAD Secano

(1) Superficie declarada admisible ajustada con la superficie comprometida.
(2) Factor de penalización valorando el alcance para el tipo de compromiso.

Puede verificar la integridad de una copia de este documento mediante la lectura del código QR adjunto o mediante el acceso a la dirección <https://ws050.juntadeandalucia.es/verificarFirma> indicando el código de VERIFICACIÓN

FIRMADO POR	JUAN JOSE SOLER GARCIA	FECHA	03/07/2024	
	ROCIO GUIJARRO MILLAN			
VERIFICACIÓN	Pk2jm6MP8Q4FQJJZRRTHBNBMA26B8	PÁGINA	1068/3256	



APELLIDOS Y NOMBRE / RAZÓN SOCIAL

GOMEZ ASENSIO CONRADO

NIF
****3737*

EXPEDIENTE
1238257

ANUALIDAD DE PAGO

1ª

IMPORTE POR ANUALIDAD

	2023	2024	2025	2026	2027
IMPORTE MÁXIMO SUBVENCIONABLE	20.236,75 €	20.236,75 €	20.236,75 €	20.236,75 €	20.236,75 €
IMPORTE MEDIO DE TRANSFERENCIA (€/ha)	169,30 €	169,30 €	169,30 €	169,30 €	169,30 €

RESUMEN DE UNIDADES

Cód	GRUPO DE PAGO	Sup. Dec. Admisible (ha)	Sup. Comprometida (ha)	Sup. ajustada compromiso (1) (ha)	% sobredec.	Sup. Propuesta (ha)	Importe Declarado	Importe Topado	Importe Propuesto	Importe tras sobredec.
426	HERBÁCEOS	169,60		100,00	0,00	100,00	15.117,00	15.117,00	15.117,00	15.117,00
432	FRUTALES SECANO	12,81		12,81	0,00	12,81	2.770,03	2.770,03	2.770,03	2.770,03
433	FRUTALES REGADÍO	6,72		6,72	0,00	6,72	2.349,72	2.349,72	2.349,72	2.349,72
TOTAL		189,13	119,53	119,53		119,53	20.236,75	20.236,75	20.236,75	20.236,75

APLICACIÓN DE REDUCCIONES Y PENALIZACIONES

GRUPO DE PAGO	Importe Calculado	Importe prereduc.	Criterios de subvencionabilidad y compromisos	Presentación tardía	Omisión declaración	Condicionalidad	IMPORTE (Euros)
							PROPUESTO
FRUTALES REGADÍO	2.349,72	2.349,72	0,00	0,00	0,00	0,00	2.349,72
FRUTALES SECANO	2.770,03	2.770,03	0,00	0,00	0,00	0,00	2.770,03
HERBÁCEOS	15.117,00	15.117,00	0,00	0,00	0,00	0,00	15.117,00
TOTAL	20.236,75	20.236,75					20.236,75

RESUMEN DE PAGOS

PROPUESTO	IMPORTE (Euros)			
	PROPUESTO	FEADER (Eje 2)	MAPA	CAPADR
	20.236,75	17.201,24	1.985,23	1.050,28

(1) Superficie declarada admisible ajustada con la superficie comprometida.

(2) Factor de penalización valorando el alcance para el tipo de compromiso.

Puede verificar la integridad de una copia de este documento mediante la lectura del código QR adjunto o mediante el acceso a la dirección <https://ws050.juntadeandalucia.es/verificarFirma> indicando el código de VERIFICACIÓN

FIRMADO POR	JUAN JOSE SOLER GARCIA	FECHA	03/07/2024	
	ROCIO GUIJARRO MILLAN			
VERIFICACIÓN	Pk2jm6MP8Q4FQJJZRRTHBNMQA26B8	PÁGINA	1069/3256	



RECINTOS PROPUESTOS

REF.	REFERENCIA SIGPAC	CULTIVO	DESCRIPCIÓN CULTIVO	S/R	G.PAGO	PEND. MEDIA (%)	SUP. DEC. ADMISIBLE (ha)	SUP. COMPROM. (ha)	SUP. AJUSTADA COMPR.(1) (ha)	SUP. CONV. SIGPAC (ha)	SUP. CERTIE. (ha)	SUP. CAMPO (ha)	SUP. CAMPO DETER. CULT. DECLARADO (ha)	SUP. DEC. REDUCIDA (ha)	SUP. PROPUESTA (ha)
-1139335	18-167-014-00172-002	5000	CEBADA-SIN VARIEDAD	S	426	1,10	2,12	2,12	2,12		2,12			2,12	2,12
-593830	18-167-014-00016-002	3799	TRIGO DURO-EURODURO	R	426	2,60	11,40	11,37	11,37		11,39			11,37	11,37
4209877	18-167-014-00016-002	40079	GUISANTES-CARTOUCHE	R	426	2,60	7,19	7,19	7,19		7,20			7,19	7,19
4209878	18-167-014-00040-001	40079	GUISANTES-CARTOUCHE	S	426	1,30	2,61	2,61	2,61		2,61			2,61	2,61
4209880	18-167-014-00045-001	5000	CEBADA-SIN VARIEDAD	S	426	2,40	5,54	5,54	5,54		5,54			5,54	5,54
4209882	18-167-014-00048-001	5000	CEBADA-SIN VARIEDAD	S	426	2,40	5,54	5,54	5,54		5,54			5,54	5,54
4209887	18-167-014-00113-001	40079	GUISANTES-CARTOUCHE	S	426	1,70	3,90	3,90	3,90		3,90			3,90	3,90
4209889	18-167-014-00167-001	40079	GUISANTES-CARTOUCHE	S	426	1,30	2,71	2,71	2,71		2,71			2,71	2,71
4209891	18-167-501-00021-001	5000	CEBADA-SIN VARIEDAD	S	426	0,90	9,86	9,86	9,86		9,86			9,86	9,86
4209892	18-167-502-00021-001	40079	GUISANTES-CARTOUCHE	S	426	1,30	30,68	30,65	30,65		30,68			30,65	30,65
4209893	18-167-505-00005-002	1000	TRIGO BLANDO-SIN VARIEDAD	R	426	2,40	0,71	0,57	0,57		0,71			0,57	0,57
4209894	18-167-505-00006-002	1000	TRIGO BLANDO-SIN VARIEDAD	R	426	0,70	2,39	2,39	2,39		2,39			2,39	2,39
4209903	18-167-505-05002-001	40079	GUISANTES-CARTOUCHE	S	426	1,90	0,88	0,88	0,88		0,88			0,88	0,88
4209909	18-167-505-05004-001	5000	CEBADA-SIN VARIEDAD	S	426	1,30	4,90	4,90	4,90		4,90			4,90	4,90
4212775	18-167-505-00004-005	40079	GUISANTES-CARTOUCHE	S	426	1,60	0,04	0,04	0,04		0,04			0,04	0,04
4665714	18-167-014-00089-001	1000	TRIGO BLANDO-SIN VARIEDAD	S	426	6,20	2,84	2,84	2,84		2,84			2,84	2,84
4665715	18-167-014-00089-002	1000	TRIGO BLANDO-SIN VARIEDAD	S	426	1,90	0,84	0,84	0,84		0,84			0,84	0,84
4665716	18-167-014-00164-001	5000	CEBADA-SIN VARIEDAD	S	426	4,80	2,54	2,54	2,54		2,54			2,54	2,54
4665717	18-167-014-00164-002	5000	CEBADA-SIN VARIEDAD	S	426	0,70	0,08	0,08	0,08		0,08			0,08	0,08
1700000006969908	18-167-014-00009-001	40079	GUISANTES-CARTOUCHE	S	426	3,70	5,57	5,57	5,57		5,57			5,57	5,57
1700000006969909	18-167-014-00170-001	40079	GUISANTES-CARTOUCHE	S	426	1,20	2,14	2,14	2,14		2,14			2,14	2,14
1700000006969911	18-167-014-00084-002	40079	GUISANTES-CARTOUCHE	S	426	1,40	1,29	1,29	1,29		1,29			1,29	1,29
1700000006969912	18-167-014-00084-001	40079	GUISANTES-CARTOUCHE	S	426	4,60	6,70	6,70	6,70		6,70			6,70	6,70
1700000006969913	18-167-014-00043-001	5000	CEBADA-SIN VARIEDAD	S	426	1,20	7,78	7,78	7,78		7,78			7,78	7,78
1700000006969914	18-167-014-00047-001	5000	CEBADA-SIN VARIEDAD	S	426	2,40	5,80	5,80	5,80		5,80			5,80	5,80
1700000006969916	18-167-014-00042-001	5000	CEBADA-SIN VARIEDAD	S	426	1,10	2,36	2,36	2,36		2,36			2,36	2,36
1700000006969917	18-167-014-00075-002	5000	CEBADA-SIN VARIEDAD	S	426	2,70	0,54	0,54	0,54		0,54			0,54	0,54
1700000006969918	18-167-014-00078-002	5000	CEBADA-SIN VARIEDAD	S	426	3,60	0,42	0,42	0,42		0,42			0,42	0,42
1700000006969919	18-167-014-00049-001	5000	CEBADA-SIN VARIEDAD	S	426	1,60	5,68	5,68	5,68		5,68			5,68	5,68
1700000006969920	18-167-014-00044-001	40079	GUISANTES-CARTOUCHE	S	426	2,90	5,50	5,50	5,50		5,50			5,50	5,50
1700000006969921	18-167-014-00058-001	40079	GUISANTES-CARTOUCHE	S	426	1,10	2,62	2,62	2,62		2,62			2,62	2,62
1700000006969923	18-167-014-00075-001	8000	AVENA-SIN VARIEDAD	S	426	1,70	5,27	5,27	5,27		5,27			5,27	5,27
1700000006969924	18-167-014-00078-001	8000	AVENA-SIN VARIEDAD	S	426	2,60	2,27	2,27	2,27		2,27			2,27	2,27
1700000006969927	18-167-505-00008-001	3799	TRIGO DURO-EURODURO	S	426	2,60	18,89	18,89	18,89		18,89			18,89	18,89
1700000006969928	18-167-504-00017-004	104020	ALMENDROS-GUARA	S	432	9,80	1,18	1,18	1,18		1,18			1,18	1,18
1700000006969930	18-167-019-00110-001	104020	ALMENDROS-GUARA	S	432	10,20	4,20	4,20	4,20		4,20			4,20	4,20
1700000006969932	18-167-504-00017-007	124022	PISTACHO-KERMAN	S	432	9,00	0,35	0,35	0,35		0,35			0,35	0,35
1700000006969933	18-167-504-00017-003	104020	ALMENDROS-GUARA	S	432	7,90	7,03	7,03	7,03		7,03			7,03	7,03
1700000006969935	18-167-504-00017-007	104020	ALMENDROS-GUARA	S	432	9,00	0,05	0,05	0,05		0,05			0,05	0,05
1700000006969929	18-167-504-00016-008	104020	ALMENDROS-GUARA	R	433	8,50	4,07	4,07	4,07		4,07			4,07	4,07
1700000006969931	18-167-504-00016-008	104020	ALMENDROS-GUARA	R	433	8,50	0,70	0,70	0,70		0,70			0,70	0,70
1700000006969934	18-167-504-00016-008	124022	PISTACHO-KERMAN	R	433	8,50	1,95	1,95	1,95		1,95			1,95	1,95

INCIDENCIAS

INCIDENCIA DESCRIPCIÓN

- 4272 Verifica que las líneas de declaración de las Solicitudes Únicas no tienen solapes con la capa de Retroactividad Gráfica (ambas de la misma campaña) a nivel de expediente/línea de declaración gráfica de la solicitud.
 Ref:-593830 Recinto:18-167-014-00016-00002 Cultivo: - Agregado de la referencia del recinto.:0 Zona de la referencia del recinto.:0 Superficie solapada.:0,03 Id. Incid.:95946438
 Ref:4209892 Recinto:18-167-502-00021-00001 Cultivo: - Agregado de la referencia del recinto.:0 Zona de la referencia del recinto.:0 Superficie solapada.:0,03 Id. Incid.:95946439
 Ref:4209893 Recinto:18-167-505-00005-00002 Cultivo: - Agregado de la referencia del recinto.:0 Zona de la referencia del recinto.:0 Superficie solapada.:0,14 Id. Incid.:95946440

(1) Superficie declarada admisible ajustada con la superficie comprometida.
 (2) Factor de penalización valorando el alcance para el tipo de compromiso.

Puede verificar la integridad de una copia de este documento mediante la lectura del código QR adjunto o mediante el acceso a la dirección https://ws050.juntadeandalucia.es/verificarFirma indicando el código de VERIFICACIÓN					
FIRMADO POR	JUAN JOSE SOLER GARCIA		FECHA		03/07/2024
	ROCIO GUIJARRO MILLAN				
VERIFICACIÓN	Pk2jm6MP8Q4FQJJZRRTHBNMQA26B8		PÁGINA		1070/3256



APELLIDOS Y NOMBRE / RAZÓN SOCIAL
GOMEZ BALLESTEROS FRANCISCO LEANDRO
IMPORTE POR ANUALIDAD

NIF ****1630*
EXPEDIENTE 1263094
ANUALIDAD DE PAGO 1ª

	2023	2024	2025	2026	2027
IMPORTE MÁXIMO SUBVENCIONABLE	8.457,15 €	8.457,15 €	8.457,15 €	8.457,15 €	8.457,15 €
IMPORTE MEDIO DE TRANSFERENCIA (€/ha)	216,24 €	216,24 €	216,24 €	216,24 €	216,24 €

RESUMEN DE UNIDADES

Cód	GRUPO DE PAGO	Sup. Dec. Admisible (ha)	Sup. Comprometida (ha)	Sup. ajustada compromiso (1) (ha)	% sobredec.	Sup. Propuesta (ha)	Importe Declarado	Importe Topado	Importe Propuesto	Importe tras sobredec.
432	FRUTALES SECANO	39,11		39,11	0,00	39,11	8.457,15	8.457,15	8.457,15	8.457,15
TOTAL		39,11	39,11	39,11		39,11	8.457,15	8.457,15	8.457,15	8.457,15

APLICACIÓN DE REDUCCIONES Y PENALIZACIONES

GRUPO DE PAGO	Importe Calculado	Importe prerreduc.	Criterios de subvencionabilidad y compromisos	Presentación tardía	Omisión declaración	Condicionabilidad	IMPORTE (Euros) PROPUESTO
FRUTALES SECANO	8.457,15	8.457,15	0,00	0,00	0,00	0,00	8.457,15
TOTAL	8.457,15	8.457,15					8.457,15

RESUMEN DE PAGOS

	IMPORTE (Euros)			
	PROPUESTO	FEADER (Eje 2)	MAPA	CAPADR
PROPUESTO	8.457,15	7.188,58	829,65	438,92

RECINTOS PROPUESTOS

REF.	REFERENCIA SIGPAC	CULTIVO DESCRIPCIÓN CULTIVO	S/R	G.PAGO	PEND. MEDIA (€/ha)	SUP. DEC. ADMISIBLE (ha)	SUP. COMPROM. (ha)	SUP. AJUSTADA COMPROM. (1) (ha)	SUP. CONV. SIGPAC (ha)	SUP. CERTIE (ha)	SUP. CAMPO (ha)	SUP. CAMPO DETER. CULT. DECLARADO (ha)	SUP. DEC. REDUCIDA (ha)	SUP. PROPUESTA (ha)
-793996	04-098-034-00039-001	104007	S	432	12,10	0,42	0,42	0,42		0,42			0,42	0,42
-141912	04-098-035-00013-002	104007	S	432	8,60	0,74	0,74	0,74		0,74			0,74	0,74
6906211	04-098-034-00039-006	104007	S	432	14,10	0,71	0,71	0,71		0,71			0,71	0,71
170000004698610	04-098-034-00039-002	104007	S	432	12,60	1,89	1,89	1,89		1,89			1,89	1,89
170000004698612	04-098-034-00050-002	104007	S	432	17,60	0,45	0,45	0,45		0,45			0,45	0,45
170000004698613	04-098-034-00038-002	104007	S	432	12,20	1,75	1,75	1,75		1,75			1,75	1,75
170000004698614	04-098-034-00039-008	104007	S	432	13,10	0,38	0,38	0,38		0,38			0,38	0,38
170000004698615	04-098-034-00050-001	104007	S	432	16,70	0,27	0,27	0,27		0,27			0,27	0,27
170000004698616	04-098-034-00045-001	104007	S	432	20,20	0,17	0,17	0,17		0,17			0,17	0,17
170000004698617	04-098-034-00040-002	104007	S	432	13,80	0,83	0,83	0,83		0,83			0,83	0,83
170000004698618	04-098-034-00050-007	104007	S	432	16,30	0,03	0,03	0,03		0,03			0,03	0,03
170000004698619	04-098-035-00001-002	104007	S	432	13,90	0,06	0,06	0,06		0,06			0,06	0,06
170000004698620	04-098-035-00004-003	104007	S	432	8,80	1,63	1,63	1,63		1,63			1,63	1,63
170000004698621	04-098-035-00009-004	104007	S	432	11,90	2,43	2,43	2,43		2,43			2,43	2,43
170000004698622	04-098-034-00047-001	104007	S	432	16,90	0,05	0,05	0,05		0,05			0,05	0,05
170000004698623	04-098-034-00050-006	104007	S	432	13,80	8,81	8,81	8,81		8,81			8,81	8,81
170000004698625	04-098-034-00039-007	104007	S	432	21,70	0,03	0,03	0,03		0,03			0,03	0,03
170000004698626	04-098-034-00050-009	104007	S	432	8,20	0,02	0,02	0,02		0,02			0,02	0,02
170000005631141	04-098-034-00040-002	104007	S	432	13,80	0,79	0,79	0,79		0,79			0,79	0,79
170000005631142	04-098-034-00050-001	104007	S	432	16,70	0,24	0,24	0,24		0,24			0,24	0,24
170000005631143	04-098-034-00050-002	104007	S	432	17,60	0,43	0,43	0,43		0,43			0,43	0,43
170000005631144	04-098-034-00050-009	104007	S	432	8,20	0,26	0,26	0,26		0,26			0,26	0,26
170000005631146	04-098-034-00039-002	104007	S	432	12,60	1,85	1,85	1,85		1,85			1,85	1,85
170000005631148	04-098-035-00001-002	104007	S	432	13,90	0,05	0,05	0,05		0,05			0,05	0,05
170000005631149	04-098-035-00004-003	104007	S	432	8,80	1,70	1,70	1,70		1,70			1,70	1,70
170000005631150	04-098-035-00009-003	104007	S	432	15,00	0,67	0,67	0,67		0,67			0,67	0,67
170000005631151	04-098-034-00038-002	104007	S	432	12,20	1,60	1,60	1,60		1,60			1,60	1,60
170000005631152	04-098-034-00050-006	104007	S	432	13,80	8,42	8,42	8,42		8,42			8,42	8,42
170000005631153	04-098-035-00009-004	104007	S	432	11,90	1,69	1,69	1,69		1,69			1,69	1,69
170000005631154	04-098-035-00013-002	104007	S	432	8,60	0,74	0,74	0,74		0,74			0,74	0,74

(1) Superficie declarada admisible ajustada con la superficie comprometida.
(2) Factor de penalización valorando el alcance para el tipo de compromiso.

Puede verificar la integridad de una copia de este documento mediante la lectura del código QR adjunto o mediante el acceso a la dirección <https://ws050.juntadeandalucia.es/verificarFirma> indicando el código de VERIFICACIÓN

FIRMADO POR	JUAN JOSE SOLER GARCIA	FECHA	03/07/2024	
	ROCIO GUIJARRO MILLAN			
VERIFICACIÓN	Pk2jm6MP8Q4FQJJZRRTHBNMQA26B8	PÁGINA	1071/3256	



APELLIDOS Y NOMBRE / RAZÓN SOCIAL
GOMEZ BOTIA FRANCISCO JOSE

NIF
****4674*

EXPEDIENTE
1201268

ANUALIDAD DE PAGO
1ª

IMPORTE POR ANUALIDAD

	2023	2024	2025	2026	2027
IMPORTE MÁXIMO SUBVENCIONABLE	8.307,86 €	8.307,86 €	8.307,86 €	8.307,86 €	8.307,86 €
IMPORTE MEDIO DE TRANSFERENCIA (€/ha)	93,14 €	93,14 €	93,14 €	93,14 €	93,14 €

RESUMEN DE UNIDADES

Cód	GRUPO DE PAGO	Sup. Dec. Admisible (ha)	Sup. Comprometida (ha)	Sup. ajustada compromiso (I) (ha)	% sobredec.	Sup. Propuesta (ha)	Importe Declarado	Importe Topado	Importe Propuesto	Importe tras sobredec.
426	HERBÁCEOS	14,20		14,20	0,00	14,20	2.146,61	2.146,61	2.146,61	2.146,61
428	PASTOS ASOCIADOS A GANADERÍA ECOLÓGICA	116,95		75,00	0,00	75,00	6.161,25	6.161,25	6.161,25	6.161,25
TOTAL		131,15	89,20	89,20		89,20	8.307,86	8.307,86	8.307,86	8.307,86

APLICACIÓN DE REDUCCIONES Y PENALIZACIONES

GRUPO DE PAGO	Importe Calculado	Importe prereduc.	Criterios de subvencionabilidad y compromisos	Presentación tardía	Omisión declaración	Condicionalidad	IMPORTE (Euros) PROPUESTO
HERBÁCEOS	2.146,61		0,00	0,00	0,00	0,00	2.146,61
PASTOS ASOCIADOS A GANADERÍA	6.161,25		0,00	0,00	0,00	0,00	6.161,25
TOTAL	8.307,86	8.307,86					8.307,86

RESUMEN DE PAGOS

	PROPUESTO	FEADER (Eje 2)	MAPA	CAPADR
PROPUESTO	8.307,86	7.061,68	815,00	431,18

RECINTOS PROPUESTOS

REE.	REFERENCIA SIGPAC	CULTIVO	DESCRIPCIÓN CULTIVO	S/R G.PAGO	PEND. MEDIA (%)	SUP. DEC. ADMISIBLE (ha)	SUP. COMPROM. (ha)	SUP. AJUSTADA COMPROM. (I) (ha)	SUP. CONV. SIGPAC (ha)	SUP. CERTIF. (ha)	SUP. CAMPO (ha)	SUP. CAMPO DETER. CULT. DECLARADO (ha)	SUP. DEC. REDUCIDA (ha)	SUP. PROPUESTA (ha)
-142241	18-149-012-00142-007	8000	AVENA-SIN VARIEDAD	S 426	17,40	0,08	0,08	0,08		0,08			0,08	0,08
4654764	18-149-014-00111-002	8000	AVENA-SIN VARIEDAD	S 426	13,10	0,69	0,69	0,69		0,69			0,69	0,69
5307395	18-149-012-00149-001	8000	AVENA-SIN VARIEDAD	S 426	4,20	4,84	4,84	4,84		4,84			4,84	4,84
5307404	18-149-015-00089-002	40079	GUISANTES-CARTOUCHE	S 426	9,00	1,74	1,74	1,74		1,74			1,74	1,74
1700000007086007	18-149-012-00142-005	8000	AVENA-SIN VARIEDAD	S 426	6,80	4,38	4,38	4,38		4,74			4,38	4,38
1700000007086008	18-149-012-00145-004	8000	AVENA-SIN VARIEDAD	S 426	9,40	1,48	1,48	1,48		1,48			1,48	1,48
1700000007086009	18-149-015-00042-001	40079	GUISANTES-CARTOUCHE	S 426	6,60	0,99	0,99	0,99		0,99			0,99	0,99
6929783	18-149-900-99000-990	62000	PASTOS PERMANENTES DE 5 O MAS AÑOS-SIN VARIEDAD	S 428	34,63	116,95	116,95	116,95		116,95			116,95	116,95

(1) Superficie declarada admisible ajustada con la superficie comprometida.
(2) Factor de penalización valorando el alcance para el tipo de compromiso.

Puede verificar la integridad de una copia de este documento mediante la lectura del código QR adjunto o mediante el acceso a la dirección <https://ws050.juntadeandalucia.es/verificarFirma> indicando el código de VERIFICACIÓN

FIRMADO POR	JUAN JOSE SOLER GARCIA	FECHA	03/07/2024	
	ROCIO GUIJARRO MILLAN			
VERIFICACIÓN	Pk2jm6MP8Q4FQJJZRRTHBNBMA26B8	PÁGINA	1072/3256	



INCIDENCIAS

INCIDENCIA DESCRIPCIÓN

- 100407 Explotación solicitada no forma parte de ningún organismo de control autorizado para la producción ecológica en Andalucía o fecha de inscripción posterior al plazo establecido (Anexo I. Criterios de Subvencionabilidad. Orden 28 de marzo de 2023).
Explotación:ES180230000788 Especie:OVINA
- 100411 Recinto no admisible por no estar asociado en SIGGAN a una explotación ganadera admisible (Artículo 10 de la Orden de 28 de marzo de 2023).
Ref:1700000007086004 Recinto:18-149-012-00142-00004 Cultivo:62000 PASTOS PERMANENTES DE 5 O MAS AÑOS-SIN VARIEDAD Secano
Ref:1700000007086006 Recinto:18-149-012-00145-00005 Cultivo:62000 PASTOS PERMANENTES DE 5 O MAS AÑOS-SIN VARIEDAD Secano
Ref:1700000007086005 Recinto:18-149-012-00145-00007 Cultivo:62000 PASTOS PERMANENTES DE 5 O MAS AÑOS-SIN VARIEDAD Secano
- 100424 Solicita recinto que no está comprometido para la operación.
Ref:1700000007086004 Recinto:18-149-012-00142-00004 Cultivo:62000 PASTOS PERMANENTES DE 5 O MAS AÑOS-SIN VARIEDAD Secano
Ref:-815688 Recinto:18-149-012-00142-00008 Cultivo:104020 ALMENDROS-GUARA Secano
Ref:1700000007086006 Recinto:18-149-012-00145-00005 Cultivo:62000 PASTOS PERMANENTES DE 5 O MAS AÑOS-SIN VARIEDAD Secano
Ref:1700000007086005 Recinto:18-149-012-00145-00007 Cultivo:62000 PASTOS PERMANENTES DE 5 O MAS AÑOS-SIN VARIEDAD Secano

Datos considerados para el Cálculo de la Carga Ganadera mínima y máxima del expediente

Explotación	Especie	Inscrito en Sipea y Admisible	Ugm Calculada para CG Mínima	Ugm Calculada para CG Máxima
ES180230000788	OVINA	NO	0,00	3,50
ES181460000156	CAPRINA	SI	0,23	0,23
ES181460000156	OVINA	SI	17,24	17,24
ES181460000226	CAPRINA	SI	1,26	1,26
ES181460000226	OVINA	SI	35,62	35,62
			54,35	57,85

Superficie determinada para Cálculo Carga Ganadera Mínima: 125,62 ha

Superficie determinada para Cálculo Carga Ganadera Máxima: 125,62 ha

Carga Ganadera Mínima Expediente: 0,43 ugm/ha

Carga Ganadera Máxima Expediente: 0,46 ugm/ha

Recintos Determinados para el Cálculo de Garga Ganadera Mínima

REF.	REFERENCIA SIGPAC	CULTIVO	DESCRIPCIÓN CULTIVO	S/R	SUP. PROPUESTA (ha)
6929783	18-149-900-99000-99001	62000	PASTOS PERMANENTES DE 5 O MAS AÑOS-SIN VARIEDAD	S	116,95
1700000007086004	18-149-012-00142-00004	62000	PASTOS PERMANENTES DE 5 O MAS AÑOS-SIN VARIEDAD	S	0,08
1700000007086005	18-149-012-00145-00007	62000	PASTOS PERMANENTES DE 5 O MAS AÑOS-SIN VARIEDAD	S	0,97
1700000007086006	18-149-012-00145-00005	62000	PASTOS PERMANENTES DE 5 O MAS AÑOS-SIN VARIEDAD	S	7,62

Recintos Determinados para el Cálculo de Garga Ganadera Máxima

REF.	REFERENCIA SIGPAC	CULTIVO	DESCRIPCIÓN CULTIVO	S/R	SUP. PROPUESTA (ha)
5307393	18-149-016-00204-00006	62000	PASTOS PERMANENTES DE 5 O MAS AÑOS-SIN VARIEDAD	S	0,00
6929783	18-149-900-99000-99001	62000	PASTOS PERMANENTES DE 5 O MAS AÑOS-SIN VARIEDAD	S	116,95
1700000007086004	18-149-012-00142-00004	62000	PASTOS PERMANENTES DE 5 O MAS AÑOS-SIN VARIEDAD	S	0,08
1700000007086005	18-149-012-00145-00007	62000	PASTOS PERMANENTES DE 5 O MAS AÑOS-SIN VARIEDAD	S	0,97
1700000007086006	18-149-012-00145-00005	62000	PASTOS PERMANENTES DE 5 O MAS AÑOS-SIN VARIEDAD	S	7,62

(1) Superficie declarada admisible ajustada con la superficie comprometida.

(2) Factor de penalización valorando el alcance para el tipo de compromiso.

Puede verificar la integridad de una copia de este documento mediante la lectura del código QR adjunto o mediante el acceso a la dirección <https://ws050.juntadeandalucia.es/verificarFirma> indicando el código de VERIFICACIÓN

FIRMADO POR	JUAN JOSE SOLER GARCIA	FECHA	03/07/2024	
	ROCIO GUIJARRO MILLAN			
VERIFICACIÓN	Pk2jm6MP8Q4FQJJZRRTHBNMQA26B8	PÁGINA	1073/3256	



Datos considerados para el Cálculo de la Carga Ganadera mínima y máxima del expediente

Incidencias de carga ganadera

INCIDENCIA DESCRIPCIÓN

100407 Explotación solicitada no forma parte de ningún organismo de control autorizado para la producción ecológica en Andalucía o fecha de inscripción posterior al plazo establecido (Anexo I. Criterios de Subvencionabilidad. Orden 28 de marzo de 2023).
Explotación:ES180230000788 Especie:OVINA

(1) Superficie declarada admisible ajustada con la superficie comprometida.
(2) Factor de penalización valorando el alcance para el tipo de compromiso.

Puede verificar la integridad de una copia de este documento mediante la lectura del código QR adjunto o mediante el acceso a la dirección <https://ws050.juntadeandalucia.es/verificarFirma> indicando el código de VERIFICACIÓN

FIRMADO POR	JUAN JOSE SOLER GARCIA	FECHA	03/07/2024	
	ROCIO GUIJARRO MILLAN			
VERIFICACIÓN	Pk2jm6MP8Q4FQJJRRTHBNMQA26B8	PÁGINA	1074/3256	



APELLIDOS Y NOMBRE / RAZÓN SOCIAL

GOMEZ BOTIA JESUS

NIF

***2176*

EXPEDIENTE

1043482

ANUALIDAD DE PAGO

1ª

IMPORTE POR ANUALIDAD

	2023	2024	2025	2026	2027
IMPORTE MÁXIMO SUBVENCIONABLE	16.264,69 €	16.264,69 €	16.264,69 €	16.264,69 €	16.264,69 €
IMPORTE MEDIO DE TRANSFERENCIA (€/ha)	113,83 €	113,83 €	113,83 €	113,83 €	113,83 €

RESUMEN DE UNIDADES

Cód	GRUPO DE PAGO	Sup. Dec. Admisible (ha)	Sup. Comprometida (ha)	Sup. ajustada compromiso (1) (ha)	% sobredec.	Sup. Propuesta (ha)	Importe Declarado	Importe Topado	Importe Propuesto	Importe tras sobredec.
426	HERBÁCEOS	175,85		100,00	0,00	100,00	15.117,00	15.117,00	15.117,00	15.117,00
429	OLIVAR	1,67		1,67	0,00	1,67	413,99	413,99	413,99	413,99
430	HORTÍCOLAS	2,90		2,90	0,00	2,90	733,70	733,70	733,70	733,70
434	HERBÁCEOS NO ELEGIBLES	38,31		38,31	0,00	38,31	0,00	0,00	0,00	0,00
TOTAL		218,73	142,88	142,88		142,88	16.264,69	16.264,69	16.264,69	16.264,69

APLICACIÓN DE REDUCCIONES Y PENALIZACIONES

GRUPO DE PAGO	Importe Calculado	Importe prereduc.	Criterios de subvencionabilidad y compromisos	Presentación tardía	Omisión declaración	Condicionalidad	IMPORTE (Euros)
							PROPUESTO
HERBÁCEOS	15.117,00	15.117,00	0,00	0,00	0,00	0,00	15.117,00
HERBÁCEOS NO ELEGIBLES	0,00	0,00	0,00	0,00	0,00	0,00	0,00
HORTÍCOLAS	733,70	733,70	0,00	0,00	0,00	0,00	733,70
OLIVAR	413,99	413,99	0,00	0,00	0,00	0,00	413,99
TOTAL	16.264,69	16.264,69					16.264,69

RESUMEN DE PAGOS

PROPUESTO	IMPORTE (Euros)			
	PROPUESTO	FEADER (Eje 2)	MAPA	CAPADR
	16.264,69	13.824,99	1.595,57	844,13

(1) Superficie declarada admisible ajustada con la superficie comprometida.
(2) Factor de penalización valorando el alcance para el tipo de compromiso.

Puede verificar la integridad de una copia de este documento mediante la lectura del código QR adjunto o mediante el acceso a la dirección <https://ws050.juntadeandalucia.es/verificarFirma> indicando el código de VERIFICACIÓN

FIRMADO POR	JUAN JOSE SOLER GARCIA	FECHA	03/07/2024	
	ROCIO GUIJARRO MILLAN			
VERIFICACIÓN	Pk2jm6MP8Q4FQJJZRRTHBNMQA26B8	PÁGINA	1075/3256	



RECINTOS PROPUESTOS

REF.	REFERENCIA SIGPAC	CULTIVO DESCRIPCIÓN CULTIVO	S/R G.PAGO	PEND. MEDIA (%)	SUP. DEC. ADMISIBLE (ha)	SUP. COMPROM. (ha)	SUP. AJUSTADA COMPR.(1) (ha)	SUP. CONV. SIGPAC (ha)	SUP. CERTIF. (ha)	SUP. CAMPO (ha)	SUP. CAMPO DETER. CULT. DECLARADO (ha)	SUP. DEC. REDUCIDA (ha)	SUP. PROPUESTA (ha)
-996971	18-149-012-00069-046	50004 GARBANZOS-GARBANZO DE PEDROSILLO	S 426	7,70	36,16	36,16	36,16		36,18			36,16	36,16
-782536	18-149-012-00069-046	5000 CEBADA-SIN VARIEDAD	S 426	7,70	52,96	52,96	52,96		52,99			52,96	52,96
-782508	18-149-012-00069-046	5000 CEBADA-SIN VARIEDAD	S 426	7,70	4,16	4,16	4,16		4,16			4,16	4,16
4814527	18-149-012-00070-001	50004 GARBANZOS-GARBANZO DE PEDROSILLO	S 426	11,70	2,75	2,75	2,75		2,75			2,75	2,75
1700000006316184	18-149-012-00069-046	5000 CEBADA-SIN VARIEDAD	S 426	7,70	24,24	24,24	24,24		24,25			24,24	24,24
1700000006316299	18-149-012-00072-003	53001 YEROS-MORO DA 131	S 426	8,20	22,81	22,81	22,81		22,81			22,81	22,81
1700000006316345	18-149-012-00069-046	8000 AVENA-SIN VARIEDAD	S 426	7,70	15,54	15,54	15,54		15,55			15,54	15,54
1700000006316366	18-149-012-00069-026	50004 GARBANZOS-GARBANZO DE PEDROSILLO	S 426	7,80	0,47	0,47	0,47		0,47			0,47	0,47
1700000007032653	18-149-012-00028-001	8000 AVENA-SIN VARIEDAD	S 426	7,90	0,28	0,28	0,28		0,28			0,28	0,28
1700000007032659	18-149-006-00039-006	8000 AVENA-SIN VARIEDAD	S 426	8,20	15,48	15,48	15,48		15,48			15,48	15,48
1700000007032675	18-149-012-00028-002	5000 CEBADA-SIN VARIEDAD	S 426	5,40	1,00	1,00	1,00		1,00			1,00	1,00
4609501	18-149-022-00183-001	101010 OLIVAR-PICUAL	S 429	8,80	1,33	1,33	1,33		1,33			1,33	1,33
1700000007032674	18-149-022-00184-001	101010 OLIVAR-PICUAL	S 429	8,60	0,34	0,34	0,34		0,34			0,34	0,34
4097893	18-149-016-00166-001	169000 AJO-SIN VARIEDAD	R 430	4,70	0,24	0,24	0,24		0,24			0,24	0,24
4097910	18-149-016-00134-001	169000 AJO-SIN VARIEDAD	R 430	2,10	0,55	0,55	0,55		0,55			0,55	0,55
1700000007032650	18-149-016-00126-001	169000 AJO-SIN VARIEDAD	R 430	1,40	0,44	0,44	0,44		0,44			0,44	0,44
1700000007032658	18-149-016-00169-001	169000 AJO-SIN VARIEDAD	R 430	2,80	0,48	0,48	0,48		0,48			0,48	0,48
1700000007032666	18-149-016-00129-001	169000 AJO-SIN VARIEDAD	R 430	1,80	0,40	0,40	0,40		0,40			0,40	0,40
1700000007032677	18-149-016-00125-001	169000 AJO-SIN VARIEDAD	R 430	1,80	0,66	0,66	0,66		0,66			0,66	0,66
1700000007032679	18-149-016-00128-001	169000 AJO-SIN VARIEDAD	R 430	2,40	0,13	0,13	0,13		0,13			0,13	0,13
-1510823	18-149-012-00072-003	20000 BARBECHO TRADICIONAL-SIN VARIEDAD	S 434	8,20	5,77	5,77	5,77		5,77			5,77	5,77
4814522	18-149-010-00135-001	20000 BARBECHO TRADICIONAL-SIN VARIEDAD	S 434	8,70	0,29	0,29	0,29		0,29			0,29	0,29
1700000006316211	18-149-012-00072-010	20000 BARBECHO TRADICIONAL-SIN VARIEDAD	S 434	9,90	4,76	4,76	4,76		4,76			4,76	4,76
1700000006316292	18-149-012-00071-003	20000 BARBECHO TRADICIONAL-SIN VARIEDAD	S 434	5,80	10,86	10,86	10,86		10,86			10,86	10,86
1700000006316304	18-149-012-00025-003	20000 BARBECHO TRADICIONAL-SIN VARIEDAD	S 434	4,10	6,30	6,30	6,30		6,30			6,30	6,30
1700000006316306	18-149-012-00024-001	20000 BARBECHO TRADICIONAL-SIN VARIEDAD	S 434	3,20	1,85	1,85	1,85		1,85			1,85	1,85
1700000006316307	18-149-012-00025-002	20000 BARBECHO TRADICIONAL-SIN VARIEDAD	S 434	8,40	1,47	1,47	1,47		1,47			1,47	1,47
1700000007032645	18-149-012-00094-002	20000 BARBECHO TRADICIONAL-SIN VARIEDAD	S 434	12,90	0,72	0,72	0,72		0,72			0,72	0,72
1700000007032646	18-149-012-00128-001	20000 BARBECHO TRADICIONAL-SIN VARIEDAD	S 434	9,70	0,91	0,91	0,91		0,91			0,91	0,91
1700000007032649	18-149-012-00131-002	20000 BARBECHO TRADICIONAL-SIN VARIEDAD	S 434	9,50	0,83	0,83	0,83		0,83			0,83	0,83
1700000007032655	18-149-012-00075-002	20000 BARBECHO TRADICIONAL-SIN VARIEDAD	S 434	6,80	1,35	1,35	1,35		1,35			1,35	1,35
1700000007032656	18-149-012-00108-003	20000 BARBECHO TRADICIONAL-SIN VARIEDAD	S 434	9,00	0,79	0,79	0,79		0,79			0,79	0,79
1700000007032671	18-149-012-00076-002	20000 BARBECHO TRADICIONAL-SIN VARIEDAD	S 434	6,90	2,41	2,41	2,41		2,41			2,41	2,41

(1) Superficie declarada admisible ajustada con la superficie comprometida.
(2) Factor de penalización valorando el alcance para el tipo de compromiso.

Puede verificar la integridad de una copia de este documento mediante la lectura del código QR adjunto o mediante el acceso a la dirección https://ws050.juntadeandalucia.es/verificarFirma indicando el código de VERIFICACIÓN					
FIRMADO POR	JUAN JOSE SOLER GARCIA		FECHA		03/07/2024
	ROCIO GUIJARRO MILLAN				
VERIFICACIÓN	Pk2jm6MP8Q4FQJJZRRTHBNMQA26B8		PÁGINA		1076/3256



<u>APELLIDOS Y NOMBRE / RAZÓN SOCIAL</u>	<u>NIF</u>	<u>EXPEDIENTE</u>	<u>ANUALIDAD DE PAGO</u>
GOMEZ CASTILLO ANGEL	****8724*	1242220	1ª
IMPORTE POR ANUALIDAD			
	2023	2024	2025
IMPORTE MÁXIMO SUBVENCIONABLE	11.526,46 €	11.526,46 €	11.526,46 €
IMPORTE MEDIO DE TRANSFERENCIA (€/ha)	192,78 €	192,78 €	192,78 €

<u>RESUMEN DE UNIDADES</u>										
<u>Cód</u>	<u>GRUPO DE PAGO</u>	<u>Sup. Dec. Admisible (ha)</u>	<u>Sup. Comprometida (ha)</u>	<u>Sup. ajustada compromiso (1) (ha)</u>	<u>% sobredec.</u>	<u>Sup. Propuesta (ha)</u>	<u>Importe Declarado</u>	<u>Importe Topado</u>	<u>Importe Propuesto</u>	<u>Importe tras sobredec.</u>
426	HERBÁCEOS	14,89		14,89	0,00	14,89	2.250,92	2.250,92	2.250,92	2.250,92
432	FRUTALES SECANO	24,38		24,38	0,00	24,38	5.271,93	5.271,93	5.271,93	5.271,93
433	FRUTALES REGADÍO	11,45		11,45	0,00	11,45	4.003,61	4.003,61	4.003,61	4.003,61
434	HERBÁCEOS NO ELEGIBLES	9,07		9,07	0,00	9,07	0,00	0,00	0,00	0,00
TOTAL		59,79	59,79	59,79		59,79	11.526,46	11.526,46	11.526,46	11.526,46

<u>APLICACIÓN DE REDUCCIONES Y PENALIZACIONES</u>							
<u>GRUPO DE PAGO</u>	<u>Importe Calculado</u>	<u>Importe prereduc.</u>	<u>Criterios de subvencionabilidad y compromisos</u>	<u>Presentación tardía</u>	<u>Omisión declaración</u>	<u>Condicionalidad</u>	<u>IMPORTE (Euros) PROPUESTO</u>
FRUTALES REGADÍO	4.003,61	4.003,61	0,00	0,00	0,00	0,00	4.003,61
FRUTALES SECANO	5.271,93	5.271,93	0,00	0,00	0,00	0,00	5.271,93
HERBÁCEOS	2.250,92	2.250,92	0,00	0,00	0,00	0,00	2.250,92
HERBÁCEOS NO ELEGIBLES	0,00	0,00	0,00	0,00	0,00	0,00	0,00
TOTAL	11.526,46	11.526,46					11.526,46


<u>RESUMEN DE PAGOS</u>				
<u>PROPUESTO</u>	<u>PROPUESTO</u>	<u>FEADER (Eje 2)</u>	<u>MAPA</u>	<u>CAPADR</u>
	11.526,46	9.797,49	1.130,75	598,22

<u>RECINTOS PROPUESTOS</u>													
<u>REF.</u>	<u>REFERENCIA SIGPAC</u>	<u>CULTIVO DESCRIPCIÓN CULTIVO</u>	<u>S/R G.PAGO</u>	<u>PEND. MEDIA (%)</u>	<u>SUP. DEC. ADMISIBLE (ha)</u>	<u>SUP. COMPROM. (ha)</u>	<u>SUP. AJUSTADA COMPR. (1) (ha)</u>	<u>SUP. CONV. SIGPAC (ha)</u>	<u>SUP. CERTIF. (ha)</u>	<u>SUP. CAMPO (ha)</u>	<u>SUP. CAMPO DETER. CULL. DECLARADO (ha)</u>	<u>SUP. DEC. REDUCIDA (ha)</u>	<u>SUP. PROPUESTA (ha)</u>
-1579905	18-149-021-00351-001	5000 CEBADA-SIN VARIEDAD	S 426	3,90	0,09	0,09	0,09	0,09	0,09			0,09	0,09
4626471	18-084-006-00129-001	5000 CEBADA-SIN VARIEDAD	S 426	2,20	3,24	3,24	3,24	3,24	3,24			3,24	3,24
4626473	18-084-006-00104-001	5000 CEBADA-SIN VARIEDAD	S 426	1,80	4,19	4,19	4,19	4,19	4,19			4,19	4,19
4626475	18-084-006-00108-001	5000 CEBADA-SIN VARIEDAD	S 426	2,60	4,34	4,34	4,34	4,34	4,34			4,34	4,34
1700000006943158	18-084-006-00118-001	53001 YEROS-MORO DA 131	S 426	2,40	3,03	3,03	3,03	3,03	3,03			3,03	3,03
6878186	18-084-005-00566-001	104020 ALMENDROS-GUARA	S 432	10,20	0,13	0,13	0,13	0,13	0,13			0,13	0,13
6878192	18-084-005-00569-002	104020 ALMENDROS-GUARA	S 432	6,80	1,14	1,14	1,14	1,14	1,14			1,14	1,14
6878203	18-084-005-00569-013	104020 ALMENDROS-GUARA	S 432	4,70	0,27	0,27	0,27	0,27	0,27			0,27	0,27
6878206	18-084-005-00570-001	104020 ALMENDROS-GUARA	S 432	6,20	3,12	3,12	3,12	3,12	3,12			3,12	3,12
6878208	18-084-005-00571-001	104020 ALMENDROS-GUARA	S 432	7,10	1,12	1,12	1,12	1,12	1,12			1,12	1,12
6878209	18-084-005-00571-005	104020 ALMENDROS-GUARA	S 432	14,40	0,17	0,17	0,17	0,17	0,17			0,17	0,17
6878211	18-084-005-00569-007	104020 ALMENDROS-GUARA	S 432	6,90	0,21	0,21	0,21	0,21	0,21			0,21	0,21
6878212	18-084-005-00569-005	104020 ALMENDROS-GUARA	S 432	6,00	0,02	0,02	0,02	0,02	0,02			0,02	0,02
6922616	18-084-006-00066-001	104020 ALMENDROS-GUARA	S 432	2,10	3,40	3,40	3,40	3,40	3,40			3,40	3,40
1700000006943201	18-084-006-00196-001	104020 ALMENDROS-GUARA	S 432	3,00	3,66	3,66	3,66	3,66	3,66			3,66	3,66
1700000006943216	18-084-006-00184-001	104020 ALMENDROS-GUARA	S 432	3,30	0,71	0,71	0,71	0,71	0,71			0,71	0,71
1700000006943219	18-149-021-00054-001	104020 ALMENDROS-GUARA	S 432	3,50	0,90	0,90	0,90	0,90	0,90			0,90	0,90
1700000006943222	18-084-006-00166-001	104020 ALMENDROS-GUARA	S 432	2,00	6,79	6,79	6,79	6,79	6,79			6,79	6,79
1700000006943223	18-149-021-00053-001	104020 ALMENDROS-GUARA	S 432	3,00	2,74	2,74	2,74	2,74	2,74			2,74	2,74
1700000006943224	18-100-008-00232-004	104090 ALMENDROS-FILIPO CEO	R 433	2,30	3,13	3,13	3,13	3,13	3,13			3,13	3,13
1700000006943225	18-100-008-00232-002	104003 ALMENDROS-ANTOÑETA	R 433	2,90	8,32	8,32	8,32	8,32	8,32			8,32	8,32
4626444	18-084-006-00114-001	20000 BARBECHO TRADICIONAL-SIN VARIEDAD	S 434	1,80	1,75	1,75	1,75	1,75	1,75			1,75	1,75
4626465	18-084-006-00114-004	20000 BARBECHO TRADICIONAL-SIN VARIEDAD	S 434	1,90	0,77	0,77	0,77	0,77	0,77			0,77	0,77
1700000006943143	18-084-006-00088-001	20000 BARBECHO TRADICIONAL-SIN VARIEDAD	S 434	3,10	1,96	1,96	1,96	1,96	1,96			1,96	1,96
1700000006943166	18-149-022-00063-002	20000 BARBECHO TRADICIONAL-SIN VARIEDAD	S 434	8,90	4,59	4,59	4,59	4,59	4,64			4,59	4,59

(1) Superficie declarada admisible ajustada con la superficie comprometida.
 (2) Factor de penalización valorando el alcance para el tipo de compromiso.

Puede verificar la integridad de una copia de este documento mediante la lectura del código QR adjunto o mediante el acceso a la dirección <https://ws050.juntadeandalucia.es/verificarFirma> indicando el código de VERIFICACIÓN

FIRMADO POR	JUAN JOSE SOLER GARCIA	FECHA	03/07/2024
	ROCIO GUIJARRO MILLAN		
VERIFICACIÓN	Pk2jm6MP8Q4FQJJZRRTHBNMQA26B8	PÁGINA	1077/3256



Es copia auténtica de documento electrónico



INCIDENCIAS

INCIDENCIA DESCRIPCIÓN

- 100400 Recinto con cultivo, variedad, régimen de explotación o uso Siggac no compatible con la operación solicitada (Anexo IV.I Cultivos y variedades elegibles para las Intervenciones. Orden de 28 de marzo de 2023).
Ref:6878210 Recinto:18-084-005-00569-00004 Cultivo:104020 ALMENDROS-GUARA Secano Uso:EP
Ref:-1579904 Recinto:18-149-021-00001-00001 Cultivo:5000 CEBADA-SIN VARIEDAD Secano Uso:FS
- 100424 Solicita recinto que no está comprometido para la operación.
Ref:6878210 Recinto:18-084-005-00569-00004 Cultivo:104020 ALMENDROS-GUARA Secano
Ref:-1579904 Recinto:18-149-021-00001-00001 Cultivo:5000 CEBADA-SIN VARIEDAD Secano

(1) Superficie declarada admisible ajustada con la superficie comprometida.
(2) Factor de penalización valorando el alcance para el tipo de compromiso.

Puede verificar la integridad de una copia de este documento mediante la lectura del código QR adjunto o mediante el acceso a la dirección <https://ws050.juntadeandalucia.es/verificarFirma> indicando el código de VERIFICACIÓN

FIRMADO POR	JUAN JOSE SOLER GARCIA	FECHA	03/07/2024	
	ROCIO GUIJARRO MILLAN			
VERIFICACIÓN	Pk2jm6MP8Q4FQJJZRRTHBNMQA26B8	PÁGINA	1078/3256	



APELLIDOS Y NOMBRE / RAZÓN SOCIAL

GOMEZ CASTILLO MARIANA

NIF

****2604*

EXPEDIENTE

1058725

ANUALIDAD DE PAGO

1ª

IMPORTE POR ANUALIDAD

	2023	2024	2025	2026	2027
IMPORTE MÁXIMO SUBVENCIONABLE	11.618,21 €	11.618,21 €	11.618,21 €	11.618,21 €	11.618,21 €
IMPORTE MEDIO DE TRANSFERENCIA (€/ha)	239,60 €	239,60 €	239,60 €	239,60 €	239,60 €

RESUMEN DE UNIDADES

Cód	GRUPO DE PAGO	Sup. Dec. Admisible (ha)	Sup. Comprometida (ha)	Sup. ajustada compromiso (1) (ha)	% sobredec.	Sup. Propuesta (ha)	Importe Declarado	Importe Topado	Importe Propuesto	Importe tras sobredec.
432	FRUTALES SECANO	56,06		40,00	0,00	40,00	8.649,60	8.649,60	8.649,60	8.649,60
433	FRUTALES REGADÍO	8,49		8,49	0,00	8,49	2.968,61	2.968,61	2.968,61	2.968,61
TOTAL		64,55	48,49	48,49		48,49	11.618,21	11.618,21	11.618,21	11.618,21

APLICACIÓN DE REDUCCIONES Y PENALIZACIONES

GRUPO DE PAGO	Importe Calculado	Importe prereduc.	Criterios de subvencionabilidad y compromisos	Presentación tardía	Omisión declaración	Condicionalidad	IMPORTE (Euros)
							PROPUESTO
FRUTALES REGADÍO	2.968,61	2.968,61	0,00	0,00	0,00	0,00	2.968,61
FRUTALES SECANO	8.649,60	8.649,60	0,00	0,00	0,00	0,00	8.649,60
TOTAL	11.618,21	11.618,21					11.618,21

RESUMEN DE PAGOS

PROPUESTO	IMPORTE (Euros)			
	PROPUESTO	FEADER (Eje 2)	MAPA	CAPADR
PROPUESTO	11.618,21	9.875,48	1.139,75	602,98

RECINTOS PROPUESTOS

REF.	REFERENCIA SIGPAC	CULTIVO DESCRIPCIÓN CULTIVO	S/R G.PAGO	PEND. MEDIA (%)	SUP. DEC. ADMISIBLE (ha)	SUP. COMPROM. (ha)	SUP. AJUSTADA COMPR.(1) (ha)	SUP. CONV. SIGPAC (ha)	SUP. CERTIF. (ha)	SUP. CAMPO (ha)	SUP. CAMPO DETER. CULT. DECLARADO (ha)	SUP. DEC. REDUCIDA (ha)	SUP. PROPUESTA (ha)
170000005417018	18-100-017-00025-004	104007 ALMENDROS-COMUNA	S 432	11,10	5,59	5,59	5,59	5,59	5,59	5,59	5,59	5,59	5,59
170000005417033	18-100-017-00009-001	104090 ALMENDROS-FILIPO CEO	S 432	4,00	1,60	1,60	1,60	1,60	1,60	1,60	1,60	1,60	1,60
170000005417034	18-100-017-00010-001	104090 ALMENDROS-FILIPO CEO	S 432	4,10	1,48	1,48	1,48	1,48	1,48	1,48	1,48	1,48	1,48
170000005417035	18-100-017-00011-001	104090 ALMENDROS-FILIPO CEO	S 432	4,50	1,98	1,98	1,98	1,98	1,98	1,98	1,98	1,98	1,98
170000005417036	18-100-016-00043-001	104169 ALMENDROS-GENCO	S 432	4,90	0,78	0,78	0,78	0,78	0,78	0,78	0,78	0,78	0,78
170000005417037	18-100-016-00073-005	104007 ALMENDROS-COMUNA	S 432	4,00	13,38	13,38	13,38	13,38	13,38	13,38	13,38	13,38	13,38
170000005417038	18-100-018-00041-002	104007 ALMENDROS-COMUNA	S 432	3,80	2,02	2,02	2,02	2,02	2,02	2,02	2,02	2,02	2,02
170000005417039	18-100-018-00044-001	104007 ALMENDROS-COMUNA	S 432	4,30	1,68	1,68	1,68	1,68	1,68	1,68	1,68	1,68	1,68
170000005417040	18-100-018-00052-001	104007 ALMENDROS-COMUNA	S 432	8,10	1,81	1,81	1,81	1,81	1,81	1,81	1,81	1,81	1,81
170000005417041	18-100-018-00053-001	104007 ALMENDROS-COMUNA	S 432	5,80	0,52	0,52	0,52	0,52	0,52	0,52	0,52	0,52	0,52
170000005417042	18-100-017-00025-010	104020 ALMENDROS-GUARA	S 432	13,00	2,03	2,03	2,03	2,03	2,03	2,03	2,03	2,03	2,03
170000005417043	18-100-016-00073-006	104007 ALMENDROS-COMUNA	S 432	4,70	1,54	1,54	1,54	1,54	1,54	1,54	1,54	1,54	1,54
170000005417048	18-100-016-00034-001	104090 ALMENDROS-FILIPO CEO	S 432	5,20	2,36	2,36	2,36	2,36	2,36	2,36	2,36	2,36	2,36
170000005417049	18-100-017-00003-001	104090 ALMENDROS-FILIPO CEO	S 432	2,40	0,95	0,95	0,95	0,95	0,95	0,95	0,95	0,95	0,95
170000005417050	18-100-010-00108-001	104090 ALMENDROS-FILIPO CEO	S 432	2,20	1,06	1,06	1,06	1,06	1,06	1,06	1,06	1,06	1,06
170000005417051	18-100-016-00042-001	104090 ALMENDROS-FILIPO CEO	S 432	4,00	3,10	3,10	3,10	3,10	3,10	3,10	3,10	3,10	3,10
170000005417052	18-100-016-00049-003	104013 ALMENDROS-FERRADUEL	S 432	4,80	0,02	0,02	0,02	0,02	0,02	0,02	0,02	0,02	0,02
170000005417053	18-100-017-00025-012	104020 ALMENDROS-GUARA	S 432	13,40	1,95	1,95	1,95	1,95	1,95	1,95	1,95	1,95	1,95
170000005417054	18-100-017-00025-018	104020 ALMENDROS-GUARA	S 432	16,50	0,11	0,11	0,11	0,11	0,11	0,11	0,11	0,11	0,11
170000005417055	18-100-016-00042-002	104090 ALMENDROS-FILIPO CEO	S 432	3,50	2,94	2,94	2,94	2,94	2,94	2,94	2,94	2,94	2,94
170000005417056	18-100-017-00024-001	104020 ALMENDROS-GUARA	S 432	8,30	0,79	0,79	0,79	0,79	0,79	0,79	0,79	0,79	0,79
170000005417057	18-100-017-00025-006	104020 ALMENDROS-GUARA	S 432	10,00	5,43	5,43	5,43	5,43	5,43	5,43	5,43	5,43	5,43
170000005417058	18-100-016-00034-002	104090 ALMENDROS-FILIPO CEO	S 432	5,30	0,34	0,34	0,34	0,34	0,34	0,34	0,34	0,34	0,34
170000005417059	18-100-018-00054-001	104007 ALMENDROS-COMUNA	S 432	9,00	0,35	0,35	0,35	0,35	0,35	0,35	0,35	0,35	0,35
170000005417060	18-100-018-00042-002	104007 ALMENDROS-COMUNA	S 432	7,70	1,26	1,26	1,26	1,26	1,26	1,26	1,26	1,26	1,26
170000005417061	18-100-018-00043-002	104007 ALMENDROS-COMUNA	S 432	8,60	0,71	0,71	0,71	0,71	0,71	0,71	0,71	0,71	0,71
170000005417062	18-100-016-00049-001	104013 ALMENDROS-FERRADUEL	S 432	3,50	0,28	0,28	0,28	0,28	0,28	0,28	0,28	0,28	0,28
-722399	18-100-008-00233-005	104007 ALMENDROS-COMUNA	R 433	5,80	0,07	0,07	0,07	0,07	0,07	0,07	0,07	0,07	0,07
-722398	18-100-008-00233-004	104007 ALMENDROS-COMUNA	R 433	6,50	0,05	0,05	0,05	0,05	0,05	0,05	0,05	0,05	0,05
170000005417032	18-100-008-00130-002	104007 ALMENDROS-COMUNA	R 433	2,20	0,37	0,37	0,37	0,37	0,37	0,37	0,37	0,37	0,37
170000005417044	18-100-008-00610-002	104007 ALMENDROS-COMUNA	R 433	5,00	4,20	4,20	4,20	4,20	4,20	4,20	4,20	4,20	4,20
170000005417045	18-100-008-00610-005	104007 ALMENDROS-COMUNA	R 433	8,90	0,10	0,10	0,10	0,10	0,10	0,10	0,10	0,10	0,10
170000005417046	18-100-008-00233-001	104007 ALMENDROS-COMUNA	R 433	7,40	3,70	3,70	3,70	3,70	3,70	3,70	3,70	3,70	3,70

(1) Superficie declarada admisible ajustada con la superficie comprometida.
(2) Factor de penalización valorando el alcance para el tipo de compromiso.

Puede verificar la integridad de una copia de este documento mediante la lectura del código QR adjunto o mediante el acceso a la dirección https://ws050.juntadeandalucia.es/verificarFirma indicando el código de VERIFICACIÓN					
FIRMADO POR	JUAN JOSE SOLER GARCIA		FECHA		03/07/2024
	ROCIO GUIJARRO MILLAN				
VERIFICACIÓN	Pk2jm6MP8Q4FQJJZRRTHBNBMA26B8		PÁGINA		1079/3256



(1) Superficie declarada admisible ajustada con la superficie comprometida.
(2) Factor de penalización valorando el alcance para el tipo de compromiso.

Puede verificar la integridad de una copia de este documento mediante la lectura del código QR adjunto o mediante el acceso a la dirección <https://ws050.juntadeandalucia.es/verificarFirma> indicando el código de VERIFICACIÓN

FIRMADO POR	JUAN JOSE SOLER GARCIA	FECHA	03/07/2024	
	ROCIO GUIJARRO MILLAN			
VERIFICACIÓN	Pk2jm6MP8Q4FQJJZRRTHBNMQA26B8	PÁGINA	1080/3256	



APELLIDOS Y NOMBRE / RAZÓN SOCIAL

GOMEZ CRUZ MARIA CARMEN

NIF

***9681*

EXPEDIENTE

1106651

ANUALIDAD DE PAGO

1ª

IMPORTE POR ANUALIDAD

	2023	2024	2025	2026	2027
IMPORTE MÁXIMO SUBVENCIONABLE	4.073,96 €	4.073,96 €	4.073,96 €	4.073,96 €	4.073,96 €
IMPORTE MEDIO DE TRANSFERENCIA (€/ha)	216,24 €	216,24 €	216,24 €	216,24 €	216,24 €

RESUMEN DE UNIDADES

Cód	GRUPO DE PAGO	Sup. Dec. Admisible (ha)	Sup. Comprometida (ha)	Sup. ajustada compromiso (1) (ha)	% sobredec.	Sup. Propuesta (ha)	Importe Declarado	Importe Topado	Importe Propuesto	Importe tras sobredec.
432	FRUTALES SECANO	18,84		18,84	0,00	18,84	4.073,96	4.073,96	4.073,96	4.073,96
TOTAL		18,84	18,84	18,84		18,84	4.073,96	4.073,96	4.073,96	4.073,96

APLICACIÓN DE REDUCCIONES Y PENALIZACIONES

GRUPO DE PAGO	Importe Calculado	Importe prerreduc.	Criterios de subvencionabilidad y compromisos	Presentación tardía	Omisión declaración	Condicionality	IMPORTE (Euros) PROPUESTO
FRUTALES SECANO	4.073,96	4.073,96	0,00	0,00	0,00	0,00	4.073,96
TOTAL	4.073,96	4.073,96					4.073,96

RESUMEN DE PAGOS

	IMPORTE (Euros)			
	PROPUESTO	FEADER (Eje 2)	MAPA	CAPADR
PROPUESTO	4.073,96	3.462,87	399,66	211,43

RECINTOS PROPUESTOS

REF.	REFERENCIA SIGPAC	CULTIVO	DESCRIPCIÓN CULTIVO	S/R	G.PAGO	PEND. MEDIA (%)	SUP. DEC. ADMISIBLE (ha)	SUP. COMPROM. (ha)	SUP. AJUSTADA COMPROM. (1) (ha)	SUP. CONV. SIGPAC (ha)	SUP. CERTIE. (ha)	SUP. CAMPO (ha)	SUP. CAMPO DETER. CULT. DECLARADO (ha)	SUP. DEC. REDUCIDA (ha)	SUP. PROPUESTA (ha)
-1613028	18-167-024-00480-005	104020	ALMENDROS-GUARA	S	432	10,60	3,47	3,47	3,47		3,47			3,47	3,47
-1613027	18-167-024-00480-005	104020	ALMENDROS-GUARA	S	432	10,60	1,30	1,30	1,30		1,30			1,30	1,30
1700000006143426	18-167-021-00306-003	104020	ALMENDROS-GUARA	S	432	19,60	0,63	0,63	0,63		0,63			0,63	0,63
1700000006143427	18-167-024-00480-013	104020	ALMENDROS-GUARA	S	432	12,00	0,50	0,50	0,50		0,50			0,50	0,50
1700000006143428	18-167-024-00480-005	104022	ALMENDROS-LARGUETA	S	432	10,60	11,33	11,33	11,33		11,33			11,33	11,33
1700000006143429	18-167-024-00480-004	104020	ALMENDROS-GUARA	S	432	15,10	0,57	0,57	0,57		0,57			0,57	0,57
1700000006143430	18-167-024-00480-003	104020	ALMENDROS-GUARA	S	432	14,50	0,44	0,44	0,44		0,44			0,44	0,44
1700000006143431	18-167-024-00480-002	104020	ALMENDROS-GUARA	S	432	9,00	0,34	0,34	0,34		0,34			0,34	0,34
1700000006143432	18-167-024-00480-001	104020	ALMENDROS-GUARA	S	432	14,10	0,26	0,26	0,26		0,26			0,26	0,26

(1) Superficie declarada admisible ajustada con la superficie comprometida.
(2) Factor de penalización valorando el alcance para el tipo de compromiso.

Puede verificar la integridad de una copia de este documento mediante la lectura del código QR adjunto o mediante el acceso a la dirección <https://ws050.juntadeandalucia.es/verificarFirma> indicando el código de VERIFICACIÓN

FIRMADO POR	JUAN JOSE SOLER GARCIA	FECHA	03/07/2024	
	ROCIO GUIJARRO MILLAN			
VERIFICACIÓN	Pk2jm6MP8Q4FQJJZRRTHBNMQA26B8	PÁGINA	1081/3256	



APELLIDOS Y NOMBRE / RAZÓN SOCIAL

GOMEZ DE LACRUZ FRANCISCO DE ASIS

NIF

***2570*

EXPEDIENTE

1155951

ANUALIDAD DE PAGO

1ª

IMPORTE POR ANUALIDAD

	2023	2024	2025	2026	2027
IMPORTE MÁXIMO SUBVENCIONABLE	7.907,54 €	7.907,54 €	7.907,54 €	7.907,54 €	7.907,54 €
IMPORTE MEDIO DE TRANSFERENCIA (€/ha)	307,21 €	307,21 €	307,21 €	307,21 €	307,21 €

RESUMEN DE UNIDADES

Cód	GRUPO DE PAGO	Sup. Dec. Admisible (ha)	Sup. Comprometida (ha)	Sup. ajustada compromiso (I) (ha)	% sobredec.	Sup. Propuesta (ha)	Importe Declarado	Importe Topado	Importe Propuesto	Importe tras sobredec.
432	FRUTALES SECANO	8,22		8,19	0,00	8,19	1.771,01	1.771,01	1.771,01	1.771,01
433	FRUTALES REGADÍO	17,55		17,55	0,00	17,55	6.136,53	6.136,53	6.136,53	6.136,53
TOTAL		25,77	25,74	25,74		25,74	7.907,54	7.907,54	7.907,54	7.907,54

APLICACIÓN DE REDUCCIONES Y PENALIZACIONES

GRUPO DE PAGO	Importe Calculado	Importe prereduc.	Criterios de subvencionabilidad y compromisos	Presentación tardía	Omisión declaración	Condicionalidad	IMPORTE (Euros) PROPUESTO
FRUTALES REGADÍO	6.136,53	6.136,53	0,00	0,00	0,00	0,00	6.136,53
FRUTALES SECANO	1.771,01	1.771,01	0,00	0,00	0,00	0,00	1.771,01
TOTAL	7.907,54	7.907,54					7.907,54

RESUMEN DE PAGOS

	PROPUESTO	PROPUESTO	FEADER (Eje 2)	MAPA	CAPADR
		7.907,54	6.721,41	775,73	410,40

RECINTOS PROPUESTOS

REF.	REFERENCIA SIGPAC	CULTIVO DESCRIPCIÓN CULTIVO	S/R G.PAGO	PEND. MEDIA (%)	SUP. DEC. ADMISIBLE (ha)	SUP. COMPROM. (ha)	SUP. AJUSTADA COMPR.(I) (ha)	SUP. CONV. SIGPAC (ha)	SUP. CERTIF. (ha)	SUP. CAMPO (ha)	SUP. CAMPO DETER. CULT. DECLARADO (ha)	SUP. DEC. REDUCIDA (ha)	SUP. PROPUESTA (ha)
-1497296	18-167-023-00027-008	104020	ALMENDROS-GUARA	S	432	10,80	1,10	1,10	1,10	1,10	1,10	1,10	1,10
-474198	18-167-023-00027-021	104007	ALMENDROS-COMUNA	S	432	12,00	0,06	0,06	0,06	0,06	0,06	0,06	0,06
5835778	18-167-023-00027-005	104010	ALMENDROS-DESMAYO ROJO	S	432	11,10	0,68	0,68	0,68	0,68	0,68	0,68	0,68
5835779	18-167-023-00027-007	104057	ALMENDROS-AVIJOR	S	432	10,10	1,29	1,29	1,29	1,29	1,29	1,29	1,29
5835782	18-167-023-00027-013	104022	ALMENDROS-LARGUETA	S	432	9,50	0,09	0,09	0,09	0,09	0,09	0,09	0,09
5835892	18-167-023-00146-008	104010	ALMENDROS-DESMAYO ROJO	S	432	14,80	2,81	2,78	2,78	2,81	2,78	2,78	2,78
5835904	18-167-023-00182-002	104057	ALMENDROS-AVIJOR	S	432	12,70	1,28	1,28	1,28	1,28	1,28	1,28	1,28
5835905	18-167-023-00138-006	104010	ALMENDROS-DESMAYO ROJO	S	432	22,00	0,91	0,91	0,91	1,70	0,91	0,91	0,91
5835665	18-167-023-00158-002	104057	ALMENDROS-AVIJOR	R	433	9,20	2,85	2,85	2,85	2,85	2,85	2,85	2,85
5835681	18-167-023-00153-001	104010	ALMENDROS-DESMAYO ROJO	R	433	6,80	1,69	1,69	1,69	1,69	1,69	1,69	1,69
5835682	18-167-023-00153-002	104022	ALMENDROS-LARGUETA	R	433	9,80	3,04	3,04	3,04	3,04	3,04	3,04	3,04
5835683	18-167-023-00153-004	104010	ALMENDROS-DESMAYO ROJO	R	433	9,80	0,61	0,61	0,61	0,61	0,61	0,61	0,61
5835684	18-167-023-00153-006	104010	ALMENDROS-DESMAYO ROJO	R	433	13,10	0,03	0,03	0,03	0,03	0,03	0,03	0,03
5835685	18-167-023-00153-007	104022	ALMENDROS-LARGUETA	R	433	10,50	0,10	0,10	0,10	0,10	0,10	0,10	0,10
5835780	18-167-023-00027-008	104057	ALMENDROS-AVIJOR	R	433	10,80	3,21	3,21	3,21	3,21	3,21	3,21	3,21
5835781	18-167-023-00027-011	104057	ALMENDROS-AVIJOR	R	433	13,10	0,43	0,43	0,43	0,43	0,43	0,43	0,43
5835783	18-167-023-00027-023	104057	ALMENDROS-AVIJOR	R	433	17,20	1,00	1,00	1,00	1,00	1,00	1,00	1,00
5835784	18-167-023-00027-028	104057	ALMENDROS-AVIJOR	R	433	12,10	0,91	0,91	0,91	0,91	0,91	0,91	0,91
5835785	18-167-023-00027-029	104057	ALMENDROS-AVIJOR	R	433	6,20	3,16	3,16	3,16	3,16	3,16	3,16	3,16
5835889	18-167-023-00151-001	104022	ALMENDROS-LARGUETA	R	433	9,60	0,52	0,52	0,52	0,52	0,52	0,52	0,52

INCIDENCIAS

INCIDENCIA DESCRIPCIÓN

4272 Verifica que las líneas de declaración de las Solicitudes Únicas no tienen solapes con la capa de Retroactividad Gráfica (ambas de la misma campaña) a nivel de expediente/línea de declaración gráfica de la solicitud.
Ref:5835892 Recinto:18-167-023-00146-00008 Cultivo: - Agregado de la referencia del recinto.:0 Zona de la referencia del recinto.:0 Superficie solapada.:0,03 Id. Incid.:95941102

(1) Superficie declarada admisible ajustada con la superficie comprometida.
(2) Factor de penalización valorando el alcance para el tipo de compromiso.

Puede verificar la integridad de una copia de este documento mediante la lectura del código QR adjunto o mediante el acceso a la dirección <https://ws050.juntadeandalucia.es/verificarFirma> indicando el código de VERIFICACIÓN

FIRMADO POR	JUAN JOSE SOLER GARCIA	FECHA	03/07/2024	
	ROCIO GUIJARRO MILLAN			
VERIFICACIÓN	Pk2jm6MP8Q4FQJJZRRTHBNMQA26B8	PÁGINA	1082/3256	



APELLIDOS Y NOMBRE / RAZÓN SOCIAL

GOMEZ GARCIA ANDRES

NIF
****7176*

EXPEDIENTE
1276190

ANUALIDAD DE PAGO
1ª

IMPORTE POR ANUALIDAD

	2023	2024	2025	2026	2027
IMPORTE MÁXIMO SUBVENCIONABLE	16.219,74 €	16.219,74 €	16.219,74 €	16.219,74 €	16.219,74 €
IMPORTE MEDIO DE TRANSFERENCIA (€/ha)	263,09 €	263,09 €	263,09 €	263,09 €	263,09 €

RESUMEN DE UNIDADES

Cód	GRUPO DE PAGO	Sup. Dec. Admisible (ha)	Sup. Comprometida (ha)	Sup. ajustada compromiso (1) (ha)	% sobredec.	Sup. Propuesta (ha)	Importe Declarado	Importe Topado	Importe Propuesto	Importe tras sobredec.
432	FRUTALES SECANO	68,27		40,00	0,00	40,00	8.649,60	8.649,60	8.649,60	8.649,60
433	FRUTALES REGADÍO	21,65		21,65	0,00	21,65	7.570,14	7.570,14	7.570,14	7.570,14
TOTAL		89,92	61,65	61,65		61,65	16.219,74	16.219,74	16.219,74	16.219,74

APLICACIÓN DE REDUCCIONES Y PENALIZACIONES

GRUPO DE PAGO	Importe Calculado	Importe prereduc.	Criterios de subvencionabilidad y compromisos	Presentación tardía	Omisión declaración	Condicionalidad	IMPORTE (Euros)
							PROPUESTO
FRUTALES REGADÍO	7.570,14	7.570,14	0,00	0,00	0,00	0,00	7.570,14
FRUTALES SECANO	8.649,60	8.649,60	0,00	0,00	0,00	0,00	8.649,60
TOTAL	16.219,74	16.219,74					16.219,74

RESUMEN DE PAGOS

PROPUESTO	IMPORTE (Euros)			
	PROPUESTO	FEADER (Eje 2)	MAPA	CAPADR
PROPUESTO	16.219,74	13.786,78	1.591,16	841,80

(1) Superficie declarada admisible ajustada con la superficie comprometida.
(2) Factor de penalización valorando el alcance para el tipo de compromiso.

Puede verificar la integridad de una copia de este documento mediante la lectura del código QR adjunto o mediante el acceso a la dirección <https://ws050.juntadeandalucia.es/verificarFirma> indicando el código de VERIFICACIÓN

FIRMADO POR	JUAN JOSE SOLER GARCIA	FECHA	03/07/2024	
	ROCIO GUIJARRO MILLAN			
VERIFICACIÓN	Pk2jm6MP8Q4FQJJZRRTHBNMQA26B8	PÁGINA	1083/3256	



RECINTOS PROPUESTOS

REF.	REFERENCIA SIGPAC	CULTIVO DESCRIPCIÓN CULTIVO	S/R	G.PAGO	PEND. MEDIA (%)	SUP. DEC. ADMISIBLE (ha)	SUP. COMPROM. (ha)	SUP. AJUSTADA COMPR.(1) (ha)	SUP. CONV. SIGPAC (ha)	SUP. CERTIF. (ha)	SUP. CAMPO (ha)	SUP. CAMPO DECLARADO (ha)	SUP. DEC. REDUCIDA (ha)	SUP. PROPUESTA (ha)
-894722	18-100-027-00011-003	104007 ALMENDROS-COMUNA	S	432	11,80	0,38	0,38	0,38		0,38			0,38	0,38
-733940	18-100-030-00002-001	104043 ALMENDROS-VAIRO	S	432	10,40	0,93	0,93	0,93		0,93			0,93	0,93
-733938	18-100-016-00011-001	104043 ALMENDROS-VAIRO	S	432	5,30	6,06	6,06	6,06		6,06			6,06	6,06
-733937	18-100-005-09001-097	104025 ALMENDROS-MARINADA	S	432	1,10	0,24	0,24	0,24		0,24			0,24	0,24
-53183	18-100-030-00052-002	104111 ALMENDROS-MAKAKO	S	432	12,80	1,47	1,47	1,47		1,47			1,47	1,47
-53181	18-100-030-00053-001	104111 ALMENDROS-MAKAKO	S	432	8,70	1,21	1,21	1,21		1,21			1,21	1,21
-53174	18-100-030-00042-001	104031 ALMENDROS-PENTACEBAS CSIC	S	432	10,00	4,81	4,81	4,81		4,81			4,81	4,81
-53039	18-100-030-00012-003	104057 ALMENDROS-AVIJOR	S	432	16,40	0,10	0,10	0,10		0,10			0,10	0,10
-53038	18-100-030-00009-003	104057 ALMENDROS-AVIJOR	S	432	9,80	2,22	2,22	2,22		2,22			2,22	2,22
170000005121918	18-167-502-00011-001	104011 ALMENDROS-DIAMAR	S	432	1,20	0,38	0,38	0,38		0,38			0,38	0,38
170000005121919	18-167-501-00004-002	104011 ALMENDROS-DIAMAR	S	432	0,90	13,00	13,00	13,00		13,00			13,00	13,00
170000005121927	18-100-030-00002-001	104008 ALMENDROS-CONSTANTI	S	432	10,40	1,31	1,31	1,31		1,31			1,31	1,31
170000005121929	18-100-030-00002-006	104025 ALMENDROS-MARINADA	S	432	22,30	0,94	0,94	0,94		0,94			0,94	0,94
170000005121930	18-100-030-00004-002	104022 ALMENDROS-LARGUETA	S	432	18,80	0,52	0,52	0,52		0,52			0,52	0,52
170000005121931	18-100-027-00033-001	104025 ALMENDROS-MARINADA	S	432	7,20	2,08	2,08	2,08		2,08			2,08	2,08
170000005121932	18-100-027-00034-004	104025 ALMENDROS-MARINADA	S	432	9,80	3,86	3,86	3,86		3,86			3,86	3,86
170000005121933	18-100-027-00011-001	104007 ALMENDROS-COMUNA	S	432	21,50	0,04	0,04	0,04		0,04			0,04	0,04
170000005121935	18-100-030-00009-002	104020 ALMENDROS-GUARA	S	432	21,10	0,48	0,48	0,48		0,48			0,48	0,48
170000005121936	18-100-030-00010-003	104020 ALMENDROS-GUARA	S	432	26,60	1,28	1,28	1,28		1,28			1,28	1,28
170000005121937	18-100-030-00011-002	104020 ALMENDROS-GUARA	S	432	30,40	0,11	0,11	0,11		0,11			0,11	0,11
170000005121938	18-100-030-00004-003	104007 ALMENDROS-COMUNA	S	432	16,90	0,55	0,55	0,55		0,55			0,55	0,55
170000005121939	18-100-030-00004-004	104007 ALMENDROS-COMUNA	S	432	10,20	0,03	0,03	0,03		0,03			0,03	0,03
170000005121940	18-100-030-00028-001	104014 ALMENDROS-FERRAGNES	S	432	23,80	0,38	0,38	0,38		0,38			0,38	0,38
170000005121941	18-100-030-00040-001	104014 ALMENDROS-FERRAGNES	S	432	24,20	1,61	1,61	1,61		1,61			1,61	1,61
170000005121942	18-100-030-00040-002	104025 ALMENDROS-MARINADA	S	432	10,40	1,76	1,76	1,76		1,76			1,76	1,76
170000005121943	18-100-030-00041-001	104020 ALMENDROS-GUARA	S	432	8,40	2,03	2,03	2,03		2,03			2,03	2,03
170000005121944	18-100-030-00041-003	104020 ALMENDROS-GUARA	S	432	27,50	0,42	0,42	0,42		0,42			0,42	0,42
170000005121949	18-100-027-00009-001	104025 ALMENDROS-MARINADA	S	432	9,80	1,97	1,97	1,97		1,97			1,97	1,97
170000005121950	18-100-027-00010-004	104025 ALMENDROS-MARINADA	S	432	14,10	0,20	0,20	0,20		0,20			0,20	0,20
170000005121951	18-100-027-00007-003	104176 ALMENDROS-VERDIERE	S	432	6,30	0,37	0,37	0,37		0,37			0,37	0,37
170000005121952	18-100-027-00007-001	104025 ALMENDROS-MARINADA	S	432	12,80	1,05	1,05	1,05		1,05			1,05	1,05
170000005121953	18-100-026-09002-002	104043 ALMENDROS-VAIRO	S	432	6,90	0,07	0,07	0,07		0,07			0,07	0,07
170000005121958	18-100-008-00204-001	104020 ALMENDROS-GUARA	S	432	1,70	3,54	3,54	3,54		3,54			3,54	3,54
170000005121961	18-100-017-00008-001	104043 ALMENDROS-VAIRO	S	432	2,70	3,89	3,89	3,89		3,89			3,89	3,89
170000005121963	18-100-010-00102-001	104043 ALMENDROS-VAIRO	S	432	1,30	1,32	1,32	1,32		1,32			1,32	1,32
170000005121966	18-100-030-00009-001	104057 ALMENDROS-AVIJOR	S	432	5,80	6,69	6,69	6,69		6,69			6,69	6,69
170000005121968	18-100-030-00013-001	104057 ALMENDROS-AVIJOR	S	432	14,40	0,55	0,55	0,55		0,55			0,55	0,55
170000005121969	18-100-030-00014-001	104057 ALMENDROS-AVIJOR	S	432	6,90	0,42	0,42	0,42		0,42			0,42	0,42
170000005121946	18-100-007-00428-001	104011 ALMENDROS-DIAMAR	R	433	2,50	0,23	0,23	0,23		0,23			0,23	0,23
170000005121947	18-100-008-00194-001	104043 ALMENDROS-VAIRO	R	433	8,20	3,51	3,51	3,51		3,51			3,51	3,51
170000005121948	18-100-008-00196-001	104043 ALMENDROS-VAIRO	R	433	4,70	3,67	3,67	3,67		3,67			3,67	3,67
170000005121954	18-100-026-00112-001	104043 ALMENDROS-VAIRO	R	433	3,30	0,27	0,27	0,27		0,27			0,27	0,27
170000005121955	18-100-026-00113-001	104043 ALMENDROS-VAIRO	R	433	3,40	0,30	0,30	0,30		0,30			0,30	0,30
170000005121956	18-100-020-00042-003	104025 ALMENDROS-MARINADA	R	433	1,20	0,33	0,33	0,33		0,33			0,33	0,33
170000005121957	18-100-008-00205-001	104020 ALMENDROS-GUARA	R	433	1,80	3,60	3,60	3,60		3,60			3,60	3,60
170000005121959	18-100-008-00198-002	104043 ALMENDROS-VAIRO	R	433	6,70	1,06	1,06	1,06		1,06			1,06	1,06
170000005121960	18-100-008-00197-002	104043 ALMENDROS-VAIRO	R	433	5,50	3,57	3,57	3,57		3,57			3,57	3,57
170000005121964	18-100-008-00208-001	104043 ALMENDROS-VAIRO	R	433	3,50	5,11	5,11	5,11		5,11			5,11	5,11

INCIDENCIAS

INCIDENCIA DESCRIPCIÓN

- 100421 Recinto declarado por error para una operación de la 6503, que se ha corregido de oficio marcando la operación correcta, de acuerdo con la fecha de inscripción del recinto en la producción ecológica.
 Ref.-53174 Recinto:18-100-030-00042-00001 Cultivo:104031 ALMENDROS-PENTACEBAS CSIC Secano
 Ref.-53183 Recinto:18-100-030-00052-00002 Cultivo:104111 ALMENDROS-MAKAKO Secano
 Ref.-53181 Recinto:18-100-030-00053-00001 Cultivo:104111 ALMENDROS-MAKAKO Secano

(1) Superficie declarada admisible ajustada con la superficie comprometida.
 (2) Factor de penalización valorando el alcance para el tipo de compromiso.

Puede verificar la integridad de una copia de este documento mediante la lectura del código QR adjunto o mediante el acceso a la dirección https://ws050.juntadeandalucia.es/verificarFirma indicando el código de VERIFICACIÓN					
FIRMADO POR	JUAN JOSE SOLER GARCIA		FECHA		03/07/2024
	ROCIO GUIJARRO MILLAN				
VERIFICACIÓN	Pk2jm6MP8Q4FQJJZRRTHBNMQA26B8		PÁGINA		1084/3256



APELLIDOS Y NOMBRE / RAZÓN SOCIAL

GOMEZ GARCIA DAVID

NIF
****1081*

EXPEDIENTE
1214247

ANUALIDAD DE PAGO

1ª

IMPORTE POR ANUALIDAD

	2023	2024	2025	2026	2027
IMPORTE MÁXIMO SUBVENCIONABLE	2.938,70 €	2.938,70 €	2.938,70 €	2.938,70 €	2.938,70 €
IMPORTE MEDIO DE TRANSFERENCIA (€/ha)	201,28 €	201,28 €	201,28 €	201,28 €	201,28 €

RESUMEN DE UNIDADES

Cód	GRUPO DE PAGO	Sup. Dec. Admisible (ha)	Sup. Comprometida (ha)	Sup. ajustada compromiso (I) (ha)	% sobredec.	Sup. Propuesta (ha)	Importe Declarado	Importe Topado	Importe Propuesto	Importe tras sobredec.
432	FRUTALES SECANO	13,71		13,59	0,00	13,59	2.938,70	2.938,70	2.938,70	2.938,70
434	HERBÁCEOS NO ELEGIBLES	1,01		1,01	0,00	1,01	0,00	0,00	0,00	0,00
TOTAL		14,72	14,60	14,60		14,60	2.938,70	2.938,70	2.938,70	2.938,70

APLICACIÓN DE REDUCCIONES Y PENALIZACIONES

GRUPO DE PAGO	Importe Calculado	Importe prereduc.	Criterios de subvencionabilidad y compromisos	Presentación tardía	Omisión declaración	Condicionabilidad	IMPORTE (Euros) PROPUESTO
FRUTALES SECANO	2.938,70	2.938,70	0,00	0,00	0,00	0,00	2.938,70
HERBÁCEOS NO ELEGIBLES	0,00	0,00	0,00	0,00	0,00	0,00	0,00
TOTAL	2.938,70	2.938,70					2.938,70

RESUMEN DE PAGOS

	PROPUESTO	PROPUESTO	FEADER (Eje 2)	MAPA	CAPADR
		2.938,70	2.497,90	288,29	152,51

RECINTOS PROPUESTOS

REF.	REFERENCIA SIGPAC	CULTIVO	DESCRIPCIÓN CULTIVO	S/R	G.PAGO	PEND. MEDIA (%)	SUP. DEC. ADMISIBLE (ha)	SUP. COMPROM. (ha)	SUP. AJUSTADA COMPR.(I) (ha)	SUP. CONV. SIGPAC (ha)	SUP. CERTIF. (ha)	SUP. CAMPO (ha)	SUP. CAMPO DETER. CULT. DECLARADO (ha)	SUP. DEC. REDUCIDA (ha)	SUP. PROPUESTA (ha)
1700000006908845	18-167-025-00361-013	104020	ALMENDROS-GUARA	S	432	15,80	0,24	0,24	0,24		0,24			0,24	0,24
1700000006908846	18-167-025-00376-001	104020	ALMENDROS-GUARA	S	432	18,30	2,28	2,18	2,18		2,28			2,18	2,18
1700000006908848	18-167-025-00373-001	104020	ALMENDROS-GUARA	S	432	7,90	0,46	0,46	0,46		0,46			0,46	0,46
1700000006908849	18-167-025-00404-001	104022	ALMENDROS-LARGUETA	S	432	24,20	2,05	2,05	2,05		2,05			2,05	2,05
1700000006908850	18-167-025-00361-009	104020	ALMENDROS-GUARA	S	432	17,00	0,14	0,14	0,14		0,14			0,14	0,14
1700000006908851	18-167-014-00163-001	104020	ALMENDROS-GUARA	S	432	3,00	3,07	3,07	3,07		3,07			3,07	3,07
1700000006908852	18-167-025-00376-002	104020	ALMENDROS-GUARA	S	432	16,30	2,74	2,72	2,72		2,74			2,72	2,72
1700000006908853	18-167-025-00361-006	104020	ALMENDROS-GUARA	S	432	11,30	0,63	0,63	0,63		0,63			0,63	0,63
1700000006908854	18-167-025-00361-007	104020	ALMENDROS-GUARA	S	432	11,80	0,54	0,54	0,54		0,54			0,54	0,54
1700000006908855	18-167-025-00361-008	104020	ALMENDROS-GUARA	S	432	16,80	1,56	1,56	1,56		1,56			1,56	1,56
1700000006908834	18-167-025-00361-001	20000	BARBECHO TRADICIONAL-SIN VARIEDAD	S	434	8,30	1,01	1,01	1,01		1,01			1,01	1,01

INCIDENCIAS

INCIDENCIA DESCRIPCIÓN

- 4272 Verifica que las líneas de declaración de las Solicitudes Únicas no tienen solapes con la capa de Retroactividad Gráfica (ambas de la misma campaña) a nivel de expediente/línea de declaración gráfica de la solicitud.
 Ref:1700000006908846 Recinto:18-167-025-00376-00001 Cultivo: - Agregado de la referencia del recinto.:0 Zona de la referencia del recinto.:0 Superficie solapada.:0,1 Id. Incid.:95943488
 Ref:1700000006908852 Recinto:18-167-025-00376-00002 Cultivo: - Agregado de la referencia del recinto.:0 Zona de la referencia del recinto.:0 Superficie solapada.:0,02 Id. Incid.:95943489

(1) Superficie declarada admisible ajustada con la superficie comprometida.
 (2) Factor de penalización valorando el alcance para el tipo de compromiso.

Puede verificar la integridad de una copia de este documento mediante la lectura del código QR adjunto o mediante el acceso a la dirección <https://ws050.juntadeandalucia.es/verificarFirma> indicando el código de VERIFICACIÓN

FIRMADO POR	JUAN JOSE SOLER GARCIA	FECHA	03/07/2024	
	ROCIO GUIJARRO MILLAN			
VERIFICACIÓN	Pk2jm6MP8Q4FQJJZRRTHBNMQA26B8	PÁGINA	1085/3256	



<u>APELLIDOS Y NOMBRE / RAZÓN SOCIAL</u>	<u>NIF</u>	<u>EXPEDIENTE</u>	<u>ANUALIDAD DE PAGO</u>				
GOMEZ GARCIA JOSE	****4387*	1161497	1ª				
<u>IMPORTE POR ANUALIDAD</u>							
			2023	2024	2025	2026	2027
IMPORTE MÁXIMO SUBVENCIONABLE			4.133,83 €	4.133,83 €	4.133,83 €	4.133,83 €	4.133,83 €
IMPORTE MEDIO DE TRANSFERENCIA (€/ha)			173,98 €	173,98 €	173,98 €	173,98 €	173,98 €

RESUMEN DE UNIDADES

<u>Cód</u>	<u>GRUPO DE PAGO</u>	<u>Sup. Dec. Admisible (ha)</u>	<u>Sup. Comprometida (ha)</u>	<u>Sup. ajustada compromiso (1) (ha)</u>	<u>% sobredec.</u>	<u>Sup. Propuesta (ha)</u>	<u>Importe Declarado</u>	<u>Importe Topado</u>	<u>Importe Propuesto</u>	<u>Importe tras sobredec.</u>
426	HERBÁCEOS	8,85		8,85	0,00	8,85	1.337,85	1.337,85	1.337,85	1.337,85
432	FRUTALES SECANO	12,93		12,93	0,00	12,93	2.795,98	2.795,98	2.795,98	2.795,98
434	HERBÁCEOS NO ELEGIBLES	2,02		1,98	0,00	1,98	0,00	0,00	0,00	0,00
TOTAL		23,80	23,76	23,76		23,76	4.133,83	4.133,83	4.133,83	4.133,83

APLICACIÓN DE REDUCCIONES Y PENALIZACIONES

<u>GRUPO DE PAGO</u>	<u>Importe Calculado</u>	<u>Importe prereduc.</u>	<u>Criterios de subvencionabilidad y compromisos</u>	<u>Presentación tardía</u>	<u>Omisión declaración</u>	<u>Condicionabilidad</u>	<u>IMPORTE (Euros) PROPUESTO</u>
FRUTALES SECANO	2.795,98	2.795,98	0,00	0,00	0,00	0,00	2.795,98
HERBÁCEOS	1.337,85	1.337,85	0,00	0,00	0,00	0,00	1.337,85
HERBÁCEOS NO ELEGIBLES	0,00	0,00	0,00	0,00	0,00	0,00	0,00
TOTAL	4.133,83	4.133,83					4.133,83

RESUMEN DE PAGOS

	<u>IMPORTE (Euros)</u>			
	<u>PROPUESTO</u>	<u>FEADER (Eje 2)</u>	<u>MAPA</u>	<u>CAPADR</u>
PROPUESTO	4.133,83	3.513,75	405,53	214,55


RECINTOS PROPUESTOS

<u>REF.</u>	<u>REFERENCIA SIGPAC</u>	<u>CULTIVO DESCRIPCIÓN CULTIVO</u>	<u>S/R G.PAGO</u>	<u>PEND. MEDIA (%)</u>	<u>SUP. DEC. ADMISIBLE (ha)</u>	<u>SUP. COMPROM. (ha)</u>	<u>SUP. AJUSTADA COMPROM. (1) (ha)</u>	<u>SUP. CONV. SIGPAC (ha)</u>	<u>SUP. CERTIF. (ha)</u>	<u>SUP. CAMPO (ha)</u>	<u>SUP. CAMPO DETECT. CULT. DECLARADO (ha)</u>	<u>SUP. DEC. REDUCIDA (ha)</u>	<u>SUP. PROPUESTA (ha)</u>
1700000006612671	18-084-004-00296-001	5000 CEBADA-SIN VARIEDAD	S 426	1,20	3,92	3,92	3,92		3,92			3,92	3,92
1700000006612679	18-149-001-00225-001	13000 TRITICALE-SIN VARIEDAD	R 426	1,90	0,20	0,20	0,20		0,20			0,20	0,20
1700000006612697	18-149-001-00209-001	13000 TRITICALE-SIN VARIEDAD	R 426	1,20	0,17	0,17	0,17		0,17			0,17	0,17
1700000006612699	18-149-005-00007-002	40079 GUI SANTES-CARTOUCHE	S 426	10,20	2,87	2,87	2,87		2,87			2,87	2,87
1700000006612701	18-149-005-00009-002	40079 GUI SANTES-CARTOUCHE	S 426	7,30	1,24	1,24	1,24		1,24			1,24	1,24
1700000006612702	18-149-016-00559-001	5000 CEBADA-SIN VARIEDAD	R 426	3,20	0,19	0,19	0,19		0,19			0,19	0,19
1700000006612707	18-149-001-00057-001	13000 TRITICALE-SIN VARIEDAD	R 426	3,70	0,13	0,13	0,13		0,13			0,13	0,13
1700000006612708	18-149-023-00130-001	4100 MAÍZ-MAÍZ CONVENCIONAL	R 426	4,10	0,13	0,13	0,13		0,13			0,13	0,13
-1613817	18-149-022-00013-001	104022 ALMENDROS-LARGUETA	S 432	11,70	0,14	0,14	0,14		0,14			0,14	0,14
-116602	18-149-002-00075-004	104020 ALMENDROS-GUARA	S 432	10,80	2,14	2,14	2,14		2,14			2,14	2,14
-116601	18-149-002-00075-003	104020 ALMENDROS-GUARA	S 432	10,60	0,95	0,95	0,95		0,95			0,95	0,95
1700000006612710	18-149-022-00013-001	104022 ALMENDROS-LARGUETA	S 432	11,70	2,10	2,10	2,10		2,10			2,10	2,10
1700000006612711	18-149-022-00017-002	104020 ALMENDROS-GUARA	S 432	9,50	2,00	2,00	2,00		2,00			2,00	2,00
1700000006612712	18-149-002-00072-002	104020 ALMENDROS-GUARA	S 432	8,20	2,22	2,22	2,22		2,22			2,22	2,22
1700000006612715	18-149-022-00020-001	104007 ALMENDROS-COMUNA	S 432	6,00	0,51	0,51	0,51		0,51			0,51	0,51
1700000006612716	18-149-023-00226-001	104020 ALMENDROS-GUARA	S 432	10,70	2,19	2,19	2,19		2,19			2,19	2,19
1700000006612717	18-149-002-00088-006	104020 ALMENDROS-GUARA	S 432	4,40	0,68	0,68	0,68		0,68			0,68	0,68
-1030825	18-149-023-00086-007	20000 BARBECHO TRADICIONAL-SIN VARIEDAD	R 434	20,30	0,04	0,04	0,04		0,04			0,04	0,04
1700000006612672	18-149-023-00087-001	20000 BARBECHO TRADICIONAL-SIN VARIEDAD	S 434	12,30	0,60	0,60	0,60		0,60			0,60	0,60
1700000006612673	18-149-023-00100-010	20000 BARBECHO TRADICIONAL-SIN VARIEDAD	S 434	16,30	0,10	0,10	0,10		0,10			0,10	0,10
1700000006612674	18-149-023-00088-005	20000 BARBECHO TRADICIONAL-SIN VARIEDAD	S 434	11,20	0,08	0,08	0,08		0,08			0,08	0,08
1700000006612675	18-149-023-00100-011	20000 BARBECHO TRADICIONAL-SIN VARIEDAD	S 434	11,60	0,06	0,06	0,06		0,06			0,06	0,06
1700000006612676	18-149-023-00093-004	20000 BARBECHO TRADICIONAL-SIN VARIEDAD	S 434	10,30	0,04	0,04	0,04		0,04			0,04	0,04
1700000006612677	18-149-023-00086-006	20000 BARBECHO TRADICIONAL-SIN VARIEDAD	R 434	10,00	0,10	0,10	0,10		0,10			0,10	0,10
1700000006612678	18-149-023-00093-001	20000 BARBECHO TRADICIONAL-SIN VARIEDAD	S 434	5,90	0,12	0,12	0,12		0,12			0,12	0,12
1700000006612686	18-149-023-00088-001	20000 BARBECHO TRADICIONAL-SIN VARIEDAD	S 434	7,00	0,19	0,19	0,19		0,19			0,19	0,19
1700000006612687	18-149-023-00096-001	20000 BARBECHO TRADICIONAL-SIN VARIEDAD	S 434	11,00	0,13	0,12	0,12		0,12			0,12	0,12
1700000006612704	18-149-023-00094-001	20000 BARBECHO TRADICIONAL-SIN VARIEDAD	S 434	11,70	0,32	0,29	0,29		0,29			0,29	0,29
1700000006612705	18-149-023-00095-001	20000 BARBECHO TRADICIONAL-SIN VARIEDAD	S 434	8,30	0,07	0,07	0,07		0,07			0,07	0,07
1700000006612706	18-149-023-00096-002	20000 BARBECHO TRADICIONAL-SIN VARIEDAD	S 434	11,10	0,14	0,14	0,14		0,14			0,14	0,14
1700000006612709	18-149-023-00096-003	20000 BARBECHO TRADICIONAL-SIN VARIEDAD	S 434	11,10	0,03	0,03	0,03		0,03			0,03	0,03

(1) Superficie declarada admisible ajustada con la superficie comprometida.
(2) Factor de penalización valorando el alcance para el tipo de compromiso.

Puede verificar la integridad de una copia de este documento mediante la lectura del código QR adjunto o mediante el acceso a la dirección <https://ws050.juntadeandalucia.es/verificarFirma> indicando el código de VERIFICACIÓN

FIRMADO POR	JUAN JOSE SOLER GARCIA	FECHA	03/07/2024
	ROCIO GUIJARRO MILLAN		
VERIFICACIÓN	Pk2jm6MP8Q4FQJJZRRTHBNMQA26B8	PÁGINA	1086/3256





INCIDENCIAS

INCIDENCIA DESCRIPCIÓN

- 100400 Recinto con cultivo, variedad, régimen de explotación o uso Siggac no compatible con la operación solicitada (Anexo IV.I Cultivos y variedades elegibles para las Intervenciones. Orden de 28 de marzo de 2023).
Ref:1700000006612682 Recinto:18-149-023-00094-00003 Cultivo:20000 BARBECHO TRADICIONAL-SIN VARIEDAD Secano Uso: EP
- 100402 Recinto solicitado no forma parte de ningún organismo de control autorizado para la producción ecológica en Andalucía o fecha de inscripción posterior al plazo establecido (Anexo I. Criterios de Subvencionabilidad. Orden 28 de marzo de 2023).
Ref:1700000006612682 Recinto:18-149-023-00094-00003 Cultivo:20000 BARBECHO TRADICIONAL-SIN VARIEDAD Secano
- 100406 Grupo de cultivo declarado en el recinto no coincide con el grupo de cultivo existente en el organismo de control autorizado para la producción ecológica en Andalucía (Anexo I. Criterios de Subvencionabilidad. Orden 28 de marzo de 2023).
Ref:1700000006612682 Recinto:18-149-023-00094-00003 Cultivo:20000 BARBECHO TRADICIONAL-SIN VARIEDAD Secano Grupo de SIPEA:PASTOS ASOCIADOS
- 100424 Solicita recinto que no está comprometido para la operación.
Ref:1700000006612682 Recinto:18-149-023-00094-00003 Cultivo:20000 BARBECHO TRADICIONAL-SIN VARIEDAD Secano

(1) Superficie declarada admisible ajustada con la superficie comprometida.
(2) Factor de penalización valorando el alcance para el tipo de compromiso.

Puede verificar la integridad de una copia de este documento mediante la lectura del código QR adjunto o mediante el acceso a la dirección <https://ws050.juntadeandalucia.es/verificarFirma> indicando el código de VERIFICACIÓN

FIRMADO POR	JUAN JOSE SOLER GARCIA	FECHA	03/07/2024	
	ROCIO GUIJARRO MILLAN			
VERIFICACIÓN	Pk2jm6MP8Q4FQJJZRRTHBNMQA26B8	PÁGINA	1087/3256	



APELLIDOS Y NOMBRE / RAZÓN SOCIAL
GOMEZ GOMEZ MARIA ANGUSTIAS

NIF
****1569*

EXPEDIENTE
1132414

ANUALIDAD DE PAGO
1ª

IMPORTE POR ANUALIDAD

	2023	2024	2025	2026	2027
IMPORTE MÁXIMO SUBVENCIONABLE	810,90 €	810,90 €	810,90 €	810,90 €	810,90 €
IMPORTE MEDIO DE TRANSFERENCIA (€/ha)	216,24 €	216,24 €	216,24 €	216,24 €	216,24 €

RESUMEN DE UNIDADES

Cód	GRUPO DE PAGO	Sup. Dec. Admisible (ha)	Sup. Comprometida (ha)	Sup. ajustada compromiso (1) (ha)	% sobredec.	Sup. Propuesta (ha)	Importe Declarado	Importe Topado	Importe Propuesto	Importe tras sobredec.
432	FRUTALES SECANO	3,75		3,75	0,00	3,75	810,90	810,90	810,90	810,90
TOTAL		3,75	3,75	3,75		3,75	810,90	810,90	810,90	810,90

APLICACIÓN DE REDUCCIONES Y PENALIZACIONES

GRUPO DE PAGO	Importe Calculado	Importe prereduc.	Criterios de subvencionabilidad y compromisos	Presentación tardía	Omisión declaración	Condicionalidad	IMPORTE (Euros) PROPUESTO
FRUTALES SECANO	810,90	810,90	0,00	0,00	0,00	0,00	810,90
TOTAL	810,90	810,90					810,90

RESUMEN DE PAGOS

	IMPORTE (Euros)		
	PROPUESTO	FEADER (Eje 2)	MAPA
PROPUESTO	810,90	689,27	79,55
			CAPADR 42,08

RECINTOS PROPUESTOS

REF.	REFERENCIA SIGPAC	CULTIVO	DESCRIPCIÓN CULTIVO	S/R	G.PAGO	PEND. MEDIA (%)	SUP. DEC. ADMISIBLE (ha)	SUP. COMPROM. (ha)	SUP. AJUSTADA COMPR.(1) (ha)	SUP. CONV. SIGPAC (ha)	SUP. CERTIE (ha)	SUP. CAMPO (ha)	SUP. CAMPO DETER. CULT. DECLARADO (ha)	SUP. DEC. REDUCIDA (ha)	SUP. PROPUESTA (ha)
1700000002806203	18-087-008-00140-001	104014	ALMENDROS-FERRAGNES	S	432	6,20	3,75	3,75	3,75		3,75			3,75	3,75

INCIDENCIAS

INCIDENCIA DESCRIPCIÓN

100421 Recinto declarado por error para una operación de la 6503, que se ha corregido de oficio marcando la operación correcta, de acuerdo con la fecha de inscripción del recinto en la producción ecológica.
Ref:1700000002806203 Recinto:18-087-008-00140-00001 Cultivo:104014 ALMENDROS-FERRAGNES Secano

(1) Superficie declarada admisible ajustada con la superficie comprometida.
(2) Factor de penalización valorando el alcance para el tipo de compromiso.

Puede verificar la integridad de una copia de este documento mediante la lectura del código QR adjunto o mediante el acceso a la dirección https://ws050.juntadeandalucia.es/verificarFirma indicando el código de VERIFICACIÓN				
FIRMADO POR	JUAN JOSE SOLER GARCIA	FECHA	03/07/2024	
	ROCIO GUIJARRO MILLAN			
VERIFICACIÓN	Pk2jm6MP8Q4FQJJZRRTHBNMQA26B8	PÁGINA	1088/3256	



APELLIDOS Y NOMBRE / RAZÓN SOCIAL
GOMEZ GOMEZ MARIA NACIMIENTO

NIF
****5519*

EXPEDIENTE
1233007

ANUALIDAD DE PAGO
1ª

IMPORTE POR ANUALIDAD

	2023	2024	2025	2026	2027
IMPORTE MÁXIMO SUBVENCIONABLE	15.016,69 €	15.016,69 €	15.016,69 €	15.016,69 €	15.016,69 €
IMPORTE MEDIO DE TRANSFERENCIA (€/ha)	121,16 €	121,16 €	121,16 €	121,16 €	121,16 €

RESUMEN DE UNIDADES

Cód	GRUPO DE PAGO	Sup. Dec. Admisible (ha)	Sup. Comprometida (ha)	Sup. ajustada compromiso (1) (ha)	% sobredec.	Sup. Propuesta (ha)	Importe Declarado	Importe Topado	Importe Propuesto	Importe tras sobredec.
426	HERBÁCEOS	56,18		56,18	0,00	56,18	8.492,73	8.492,73	8.492,73	8.492,73
432	FRUTALES SECANO	30,17		30,17	0,00	30,17	6.523,96	6.523,96	6.523,96	6.523,96
434	HERBÁCEOS NO ELEGIBLES	37,59		37,59	0,00	37,59	0,00	0,00	0,00	0,00
TOTAL		123,94	123,94	123,94		123,94	15.016,69	15.016,69	15.016,69	15.016,69

APLICACIÓN DE REDUCCIONES Y PENALIZACIONES

GRUPO DE PAGO	Importe Calculado	Importe prereduc.	Criterios de subvencionabilidad y compromisos	Presentación tardía	Omisión declaración	Condicionalidad	IMPORTE (Euros)
							PROPUESTO
FRUTALES SECANO	6.523,96	6.523,96	0,00	0,00	0,00	0,00	6.523,96
HERBÁCEOS	8.492,73	8.492,73	0,00	0,00	0,00	0,00	8.492,73
HERBÁCEOS NO ELEGIBLES	0,00	0,00	0,00	0,00	0,00	0,00	0,00
TOTAL	15.016,69	15.016,69					15.016,69

RESUMEN DE PAGOS

PROPUESTO	IMPORTE (Euros)			
	PROPUESTO	FEADER (Eje 2)	MAPA	CAPADR
	15.016,69	12.764,19	1.473,14	779,36

(1) Superficie declarada admisible ajustada con la superficie comprometida.
(2) Factor de penalización valorando el alcance para el tipo de compromiso.

Puede verificar la integridad de una copia de este documento mediante la lectura del código QR adjunto o mediante el acceso a la dirección <https://ws050.juntadeandalucia.es/verificarFirma> indicando el código de VERIFICACIÓN

FIRMADO POR	JUAN JOSE SOLER GARCIA	FECHA	03/07/2024	
	ROCIO GUIJARRO MILLAN			
VERIFICACIÓN	Pk2jm6MP8Q4FQJJZRRTHBNMQA26B8	PÁGINA	1089/3256	



RECINTOS PROPUESTOS

REF.	REFERENCIA SIGPAC	CULTIVO	DESCRIPCIÓN CULTIVO	S/R	G.PAGO	PEND. MEDIA (%)	SUP. DEC. ADMISIBLE (ha)	SUP. COMPROM. (ha)	SUP. AJUSTADA COMPR.(1) (ha)	SUP. CONV. SIGPAC (ha)	SUP. CERTIF. (ha)	SUP. CAMPO (ha)	SUP. CAMPO DECLARADO (ha)	SUP. DEC. REDUCIDA (ha)	SUP. PROPUESTA (ha)
6842462	18-057-062-00107-001	8000	AVENA-SIN VARIEDAD	S	426	6,30	1,61	1,61	1,61		1,61			1,61	1,61
6842463	18-057-059-00039-001	8000	AVENA-SIN VARIEDAD	S	426	6,30	0,18	0,18	0,18		0,18			0,18	0,18
6842464	18-057-062-00222-001	8000	AVENA-SIN VARIEDAD	S	426	6,30	1,64	1,64	1,64		1,64			1,64	1,64
6842465	18-057-062-00209-001	8000	AVENA-SIN VARIEDAD	S	426	5,90	1,85	1,85	1,85		1,85			1,85	1,85
6842466	18-057-063-00172-002	8000	AVENA-SIN VARIEDAD	S	426	11,20	1,16	1,16	1,16		1,16			1,16	1,16
6842467	18-057-002-00038-007	8000	AVENA-SIN VARIEDAD	S	426	4,20	1,54	1,54	1,54		1,54			1,54	1,54
6842468	18-057-003-00059-001	53001	YEROS-MORO DA 131	S	426	6,00	1,13	1,13	1,13		1,13			1,13	1,13
6842477	18-084-004-00265-001	8000	AVENA-SIN VARIEDAD	S	426	6,30	2,12	2,12	2,12		2,12			2,12	2,12
6842478	18-084-005-00238-001	5000	CEBADA-SIN VARIEDAD	S	426	9,80	1,69	1,69	1,69		1,69			1,69	1,69
6842485	18-084-006-00361-001	53001	YEROS-MORO DA 131	S	426	2,50	1,44	1,44	1,44		1,44			1,44	1,44
6842487	18-084-007-00046-001	8000	AVENA-SIN VARIEDAD	S	426	3,20	2,38	2,38	2,38		2,38			2,38	2,38
6842768	18-149-002-00364-001	8000	AVENA-SIN VARIEDAD	S	426	7,50	0,91	0,91	0,91		0,91			0,91	0,91
1700000006558591	18-149-006-00081-001	53001	YEROS-MORO DA 131	S	426	5,40	7,09	7,09	7,09		7,09			7,09	7,09
1700000006558592	18-149-006-00126-004	8000	AVENA-SIN VARIEDAD	S	426	8,20	14,70	14,70	14,70		14,70			14,70	14,70
1700000006558596	18-149-006-00115-001	8000	AVENA-SIN VARIEDAD	S	426	7,50	0,16	0,16	0,16		0,16			0,16	0,16
1700000006558597	18-149-012-00006-002	8000	AVENA-SIN VARIEDAD	S	426	9,90	2,26	2,26	2,26		2,26			2,26	2,26
1700000006558600	18-149-010-00108-002	8000	AVENA-SIN VARIEDAD	S	426	11,40	0,13	0,13	0,13		0,13			0,13	0,13
1700000006558601	18-149-006-00121-010	8000	AVENA-SIN VARIEDAD	S	426	12,40	0,43	0,43	0,43		0,43			0,43	0,43
1700000006558602	18-149-006-00116-001	8000	AVENA-SIN VARIEDAD	S	426	3,70	1,69	1,69	1,69		1,69			1,69	1,69
1700000006558603	18-149-006-00121-002	8000	AVENA-SIN VARIEDAD	S	426	6,70	1,81	1,81	1,81		1,81			1,81	1,81
1700000006558604	18-149-010-00107-007	8000	AVENA-SIN VARIEDAD	S	426	8,40	7,62	7,62	7,62		7,62			7,62	7,62
1700000006558605	18-149-010-00111-005	8000	AVENA-SIN VARIEDAD	S	426	4,50	2,64	2,64	2,64		2,64			2,64	2,64
-997715	18-100-017-00060-009	104020	ALMENDROS-GUARA	S	432	8,00	23,06	23,06	23,06		23,06			23,06	23,06
-787239	18-149-006-00121-021	104020	ALMENDROS-GUARA	S	432	6,90	5,83	5,83	5,83		5,83			5,83	5,83
1700000006558606	18-149-010-00108-003	104020	ALMENDROS-GUARA	S	432	7,40	1,28	1,28	1,28		1,28			1,28	1,28
6842469	18-057-003-00012-001	20000	BARBECHO TRADICIONAL-SIN VARIEDAD	S	434	3,00	2,18	2,18	2,18		2,18			2,18	2,18
6842484	18-084-006-00455-001	20000	BARBECHO TRADICIONAL-SIN VARIEDAD	S	434	3,90	4,00	4,00	4,00		4,00			4,00	4,00
6842488	18-084-006-00044-001	20000	BARBECHO TRADICIONAL-SIN VARIEDAD	S	434	4,00	3,74	3,74	3,74		3,74			3,74	3,74
6842489	18-084-006-00262-011	20000	BARBECHO TRADICIONAL-SIN VARIEDAD	S	434	5,30	0,11	0,11	0,11		0,11			0,11	0,11
6842490	18-084-006-00262-001	20000	BARBECHO TRADICIONAL-SIN VARIEDAD	S	434	2,60	1,77	1,77	1,77		1,77			1,77	1,77
1700000006558593	18-149-006-00112-002	20000	BARBECHO TRADICIONAL-SIN VARIEDAD	S	434	12,40	1,50	1,50	1,50		1,50			1,50	1,50
1700000006558594	18-149-006-00083-001	20000	BARBECHO TRADICIONAL-SIN VARIEDAD	S	434	13,40	0,30	0,30	0,30		0,30			0,30	0,30
1700000006558595	18-149-006-00082-001	20000	BARBECHO TRADICIONAL-SIN VARIEDAD	S	434	11,50	0,02	0,02	0,02		0,02			0,02	0,02
1700000006558598	18-149-006-00122-001	20000	BARBECHO TRADICIONAL-SIN VARIEDAD	S	434	6,80	2,10	2,10	2,10		2,10			2,10	2,10
1700000006558599	18-149-006-00121-002	20000	BARBECHO TRADICIONAL-SIN VARIEDAD	S	434	6,70	21,87	21,87	21,87		21,87			21,87	21,87

(1) Superficie declarada admisible ajustada con la superficie comprometida.
 (2) Factor de penalización valorando el alcance para el tipo de compromiso.

Puede verificar la integridad de una copia de este documento mediante la lectura del código QR adjunto o mediante el acceso a la dirección <https://ws050.juntadeandalucia.es/verificarFirma> indicando el código de VERIFICACIÓN

FIRMADO POR	JUAN JOSE SOLER GARCIA	FECHA	03/07/2024	
	ROCIO GUIJARRO MILLAN			
VERIFICACIÓN	Pk2jm6MP8Q4FQJJZRRTHBNMQA26B8	PÁGINA	1090/3256	



APELLIDOS Y NOMBRE / RAZÓN SOCIAL

GOMEZ GOMEZ MERCEDES

NIF

****6338*

EXPEDIENTE

1134836

ANUALIDAD DE PAGO

1ª

IMPORTE POR ANUALIDAD

	2023	2024	2025	2026	2027
IMPORTE MÁXIMO SUBVENCIONABLE	9.134,65 €	9.134,65 €	9.134,65 €	9.134,65 €	9.134,65 €
IMPORTE MEDIO DE TRANSFERENCIA (€/ha)	229,40 €	229,40 €	229,40 €	229,40 €	229,40 €

RESUMEN DE UNIDADES

Cód	GRUPO DE PAGO	Sup. Dec. Admisible (ha)	Sup. Comprometida (ha)	Sup. ajustada compromiso (1) (ha)	% sobredec.	Sup. Propuesta (ha)	Importe Declarado	Importe Topado	Importe Propuesto	Importe tras sobredec.
429	OLIVAR	16,55		16,55	0,00	16,55	4.102,75	4.102,75	4.102,75	4.102,75
432	FRUTALES SECANO	23,27		23,27	0,00	23,27	5.031,90	5.031,90	5.031,90	5.031,90
TOTAL		39,82	39,82	39,82		39,82	9.134,65	9.134,65	9.134,65	9.134,65

APLICACIÓN DE REDUCCIONES Y PENALIZACIONES

GRUPO DE PAGO	Importe Calculado	Importe prereduc.	Criterios de subvencionabilidad y compromisos			Omisión declaración	Condicionalidad	IMPORTE (Euros)	
			Presentación tardía	Presentación	Presentación			PROPUESTO	PROPUESTO
FRUTALES SECANO	5.031,90	5.031,90	0,00	0,00	0,00	0,00	0,00	5.031,90	
OLIVAR	4.102,75	4.102,75	0,00	0,00	0,00	0,00	0,00	4.102,75	
TOTAL	9.134,65	9.134,65						9.134,65	

RESUMEN DE PAGOS

PROPUESTO	IMPORTE (Euros)			
	PROPUESTO	FEADER (Eje 2)	MAPA	CAPADR
PROPUESTO	9.134,65	7.764,46	896,11	474,08

RECINTOS PROPUESTOS

REF.	REFERENCIA SIGPAC	CULTIVO DESCRIPCIÓN CULTIVO	S/R	G.PAGO	PEND. MEDIA (%)	SUP. DEC. ADMISIBLE (ha)	SUP. COMPROM. (ha)	SUP. AJUSTADA COMPR.(1) (ha)	SUP. CONV. SIGPAC (ha)	SUP. CERTIF. (ha)	SUP. CAMPO (ha)	SUP. CAMPO DETER. CULT. DECLARADO (ha)	SUP. DEC. REDUCIDA (ha)	SUP. PROPUESTA (ha)
170000005652687	18-040-008-00084-002	101010 OLIVAR-PICUAL	S	429	4,50	2,19	2,19	2,19	2,19	2,19			2,19	2,19
170000005652688	18-057-043-00070-001	101010 OLIVAR-PICUAL	S	429	9,10	3,98	3,98	3,98	3,98	3,98			3,98	3,98
170000005652689	18-040-010-00095-001	101010 OLIVAR-PICUAL	S	429	7,90	5,59	5,59	5,59	5,59	5,59			5,59	5,59
170000005652690	18-040-008-00134-001	101010 OLIVAR-PICUAL	S	429	4,80	3,38	3,38	3,38	3,38	3,38			3,38	3,38
170000005652691	18-040-008-00135-001	101010 OLIVAR-PICUAL	S	429	3,90	1,41	1,41	1,41	1,41	1,41			1,41	1,41
170000005652692	18-057-044-00105-001	104020 ALMENDROS-GUARA	S	432	6,40	0,34	0,34	0,34	0,34	0,34			0,34	0,34
170000005652693	18-057-044-00192-001	104020 ALMENDROS-GUARA	S	432	5,20	0,65	0,65	0,65	0,65	0,65			0,65	0,65
170000005652694	18-057-043-00070-002	104020 ALMENDROS-GUARA	S	432	7,30	0,10	0,10	0,10	0,10	0,10			0,10	0,10
170000005652695	18-057-044-00270-001	104020 ALMENDROS-GUARA	S	432	8,00	2,93	2,93	2,93	2,93	2,93			2,93	2,93
170000005652696	18-057-043-00184-001	104020 ALMENDROS-GUARA	S	432	10,60	1,55	1,55	1,55	1,55	1,55			1,55	1,55
170000005652697	18-057-043-00264-002	104020 ALMENDROS-GUARA	S	432	9,50	6,82	6,82	6,82	6,82	6,82			6,82	6,82
170000005652698	18-057-043-00126-001	104020 ALMENDROS-GUARA	S	432	5,40	2,72	2,72	2,72	2,72	2,72			2,72	2,72
170000005652699	18-057-043-00166-001	104020 ALMENDROS-GUARA	S	432	10,60	3,78	3,78	3,78	3,78	3,78			3,78	3,78
170000005652700	18-057-044-00246-002	104020 ALMENDROS-GUARA	S	432	9,10	3,19	3,19	3,19	3,19	3,19			3,19	3,19
170000005652701	18-057-043-00070-006	104020 ALMENDROS-GUARA	S	432	16,10	1,19	1,19	1,19	1,19	1,19			1,19	1,19

(1) Superficie declarada admisible ajustada con la superficie comprometida.
(2) Factor de penalización valorando el alcance para el tipo de compromiso.

Puede verificar la integridad de una copia de este documento mediante la lectura del código QR adjunto o mediante el acceso a la dirección <https://ws050.juntadeandalucia.es/verificarFirma> indicando el código de VERIFICACIÓN

FIRMADO POR	JUAN JOSE SOLER GARCIA	FECHA	03/07/2024	
	ROCIO GUIJARRO MILLAN			
VERIFICACIÓN	Pk2jm6MP8Q4FQJJZRRTHBNMQA26B8	PÁGINA	1091/3256	



APELLIDOS Y NOMBRE / RAZÓN SOCIAL

GOMEZ GOMEZ TEODORO

NIF

****1985*

EXPEDIENTE

1117631

ANUALIDAD DE PAGO

1ª

IMPORTE POR ANUALIDAD

	2023	2024	2025	2026	2027
IMPORTE MÁXIMO SUBVENCIONABLE	6.123,90 €	6.123,90 €	6.123,90 €	6.123,90 €	6.123,90 €
IMPORTE MEDIO DE TRANSFERENCIA (€/ha)	92,97 €	92,97 €	92,97 €	92,97 €	92,97 €

RESUMEN DE UNIDADES

Cód	GRUPO DE PAGO	Sup. Dec. Admisible (ha)	Sup. Comprometida (ha)	Sup. ajustada compromiso (1) (ha)	% sobredec.	Sup. Propuesta (ha)	Importe Declarado	Importe Topado	Importe Propuesto	Importe tras sobredec.
426	HERBÁCEOS	40,94		40,51	0,00	40,51	6.123,90	6.123,90	6.123,90	6.123,90
434	HERBÁCEOS NO ELEGIBLES	25,51		25,36	0,00	25,36	0,00	0,00	0,00	0,00
TOTAL		66,45	65,87	65,87		65,87	6.123,90	6.123,90	6.123,90	6.123,90

APLICACIÓN DE REDUCCIONES Y PENALIZACIONES

GRUPO DE PAGO	Importe Calculado	Importe pre-reduc.	Criterios de subvencionabilidad y compromisos	Presentación tardía	Omisión declaración	Condicionalidad	IMPORTE (Euros) PROPUESTO
HERBÁCEOS	6.123,90	6.123,90	0,00	0,00	0,00	0,00	6.123,90
HERBÁCEOS NO ELEGIBLES	0,00	0,00	0,00	0,00	0,00	0,00	0,00
TOTAL	6.123,90	6.123,90					6.123,90

RESUMEN DE PAGOS

	IMPORTE (Euros)			
	PROPUESTO	FEADER (Eje 2)	MAPA	CAPADR
PROPUESTO	6.123,90	5.205,32	600,75	317,83

RECINTOS PROPUESTOS

REF.	REFERENCIA SIGPAC	CULTIVO DESCRIPCIÓN CULTIVO	S/R G.PAGO	PEND. MEDIA (%)	SUP. DEC. ADMISIBLE (ha)	SUP. COMPROM. (ha)	SUP. AJUSTADA COMPROM. (1) (ha)	SUP. CONV. SIGPAC (ha)	SUP. CERTIF. (ha)	SUP. CAMPO (ha)	SUP. CAMPO DETER. CULT. DECLARADO (ha)	SUP. DEC. REDUCIDA (ha)	SUP. PROPUESTA (ha)
-1571278	18-149-005-00172-002	40079 GUI SANTES-CARTOUCHE	S 426	1,30	1,08	1,08	1,08	1,08	1,08	1,08	1,08	1,08	1,08
170000006247732	18-149-005-00173-001	40079 GUI SANTES-CARTOUCHE	S 426	2,10	7,22	7,22	7,22	7,22	7,22	7,22	7,22	7,22	7,22
170000006247743	18-149-005-00183-001	5000 CEBADA-SIN VARIEDAD	S 426	1,20	4,83	4,83	4,83	4,83	4,83	4,83	4,83	4,83	4,83
170000006247744	18-149-005-00185-001	5000 CEBADA-SIN VARIEDAD	S 426	4,50	0,86	0,86	0,86	0,86	0,86	0,86	0,86	0,86	0,86
170000006247745	18-149-005-00190-002	5000 CEBADA-SIN VARIEDAD	S 426	2,20	7,33	7,29	7,29	7,29	7,29	7,29	7,29	7,29	7,29
170000006247746	18-149-005-00238-004	5000 CEBADA-SIN VARIEDAD	S 426	5,40	2,11	2,04	2,04	2,04	2,04	2,04	2,04	2,04	2,04
170000006247747	18-149-005-00240-001	5000 CEBADA-SIN VARIEDAD	S 426	12,40	0,96	0,96	0,96	0,96	0,96	0,96	0,96	0,96	0,96
170000006247748	18-149-005-00241-001	5000 CEBADA-SIN VARIEDAD	S 426	11,20	2,20	2,20	2,20	2,20	2,20	2,20	2,20	2,20	2,20
170000006247749	18-149-005-00242-004	5000 CEBADA-SIN VARIEDAD	S 426	2,00	0,74	0,47	0,47	0,47	0,47	0,47	0,47	0,47	0,47
170000006247750	18-149-005-00046-003	5000 CEBADA-SIN VARIEDAD	S 426	8,90	0,35	0,35	0,35	0,35	0,35	0,35	0,35	0,35	0,35
170000006247751	18-149-005-00046-005	5000 CEBADA-SIN VARIEDAD	S 426	10,50	5,62	5,62	5,62	5,62	5,62	5,62	5,62	5,62	5,62
170000006247752	18-149-005-00046-006	5000 CEBADA-SIN VARIEDAD	S 426	12,40	5,74	5,74	5,74	5,74	5,74	5,74	5,74	5,74	5,74
170000006247753	18-149-005-00184-002	5000 CEBADA-SIN VARIEDAD	S 426	2,50	1,90	1,85	1,85	1,85	1,85	1,85	1,85	1,85	1,85
170000006247731	18-149-005-00172-002	20000 BARBECHO TRADICIONAL-SIN VARIEDAD	S 434	1,30	5,04	5,04	5,04	5,04	5,04	5,04	5,04	5,04	5,04
170000006247733	18-149-005-00175-001	20000 BARBECHO TRADICIONAL-SIN VARIEDAD	S 434	2,10	0,38	0,38	0,38	0,38	0,38	0,38	0,38	0,38	0,38
170000006247734	18-149-005-00243-001	20000 BARBECHO TRADICIONAL-SIN VARIEDAD	S 434	12,30	2,75	2,60	2,60	2,60	2,60	2,60	2,60	2,60	2,60
170000006247735	18-149-005-00177-002	20000 BARBECHO TRADICIONAL-SIN VARIEDAD	S 434	1,50	1,98	1,98	1,98	1,98	1,98	1,98	1,98	1,98	1,98
170000006247736	18-149-016-00025-004	20000 BARBECHO TRADICIONAL-SIN VARIEDAD	S 434	10,60	13,23	13,23	13,23	13,23	13,23	13,23	13,23	13,23	13,23
170000006247737	18-149-005-00170-001	20000 BARBECHO TRADICIONAL-SIN VARIEDAD	S 434	2,00	1,31	1,31	1,31	1,31	1,31	1,31	1,31	1,31	1,31
170000006247742	18-149-005-00147-001	20000 BARBECHO TRADICIONAL-SIN VARIEDAD	S 434	1,30	0,82	0,82	0,82	0,82	0,82	0,82	0,82	0,82	0,82

INCIDENCIAS

INCIDENCIA DESCRIPCIÓN

- 100402 Recinto solicitado no forma parte de ningún organismo de control autorizado para la producción ecológica en Andalucía o fecha de inscripción posterior al plazo establecido (Anexo I. Criterios de Subvencionabilidad. Orden 28 de marzo de 2023). Ref:5830560 Recinto:18-149-016-01191-00001 Cultivo:20000 BARBECHO TRADICIONAL-SIN VARIEDAD Secano
- 100424 Solicita recinto que no está comprometido para la operación. Ref:5830560 Recinto:18-149-016-01191-00001 Cultivo:20000 BARBECHO TRADICIONAL-SIN VARIEDAD Secano

(1) Superficie declarada admisible ajustada con la superficie comprometida.
(2) Factor de penalización valorando el alcance para el tipo de compromiso.

Puede verificar la integridad de una copia de este documento mediante la lectura del código QR adjunto o mediante el acceso a la dirección <https://ws050.juntadeandalucia.es/verificarFirma> indicando el código de VERIFICACIÓN

FIRMADO POR	JUAN JOSE SOLER GARCIA	FECHA	03/07/2024
	ROCIO GUIJARRO MILLAN		
VERIFICACIÓN	Pk2jm6MP8Q4FQJJZRRTHBNMQA26B8	PÁGINA	1092/3256





APELLIDOS Y NOMBRE / RAZÓN SOCIAL

Gomez Gonzalez Francisco

NIF
****1874*

EXPEDIENTE
1212453

ANUALIDAD DE PAGO
1ª

IMPORTE POR ANUALIDAD

	2023	2024	2025	2026	2027
IMPORTE MÁXIMO SUBVENCIONABLE	26.673,44 €	26.673,44 €	26.673,44 €	26.673,44 €	26.673,44 €
IMPORTE MEDIO DE TRANSFERENCIA (€/ha)	132,25 €	132,25 €	132,25 €	132,25 €	132,25 €

RESUMEN DE UNIDADES

Cód	GRUPO DE PAGO	Sup. Dec. Admisible (ha)	Sup. Comprometida (ha)	Sup. ajustada compromiso (1) (ha)	% sobredec.	Sup. Propuesta (ha)	Importe Declarado	Importe Topado	Importe Propuesto	Importe tras sobredec.
426	HERBÁCEOS	141,71		100,00	0,00	100,00	15.117,00	15.117,00	15.117,00	15.117,00
428	PASTOS ASOCIADOS A GANADERÍA ECOLÓGICA	247,21		75,00	0,00	75,00	6.161,25	6.161,25	6.161,25	6.161,25
432	FRUTALES SECANO	24,95		24,95	0,00	24,95	5.395,19	5.395,19	5.395,19	5.395,19
434	HERBÁCEOS NO ELEGIBLES	1,74		1,74	0,00	1,74	0,00	0,00	0,00	0,00
TOTAL		415,61	201,69	201,69		201,69	26.673,44	26.673,44	26.673,44	26.673,44

APLICACIÓN DE REDUCCIONES Y PENALIZACIONES

GRUPO DE PAGO	Importe Calculado	Importe prereduc.	Criterios de subvencionabilidad y compromisos	Presentación tardía	Omisión declaración	Condicionalidad	IMPORTE (Euros) PROPUESTO
FRUTALES SECANO	5.395,19	5.395,19	0,00	0,00	0,00	0,00	5.395,19
HERBÁCEOS	15.117,00	15.117,00	0,00	0,00	0,00	0,00	15.117,00
HERBÁCEOS NO ELEGIBLES	0,00	0,00	0,00	0,00	0,00	0,00	0,00
PASTOS ASOCIADOS A GANADERÍA	6.161,25	6.161,25	0,00	0,00	0,00	0,00	6.161,25
TOTAL	26.673,44	26.673,44					26.673,44

RESUMEN DE PAGOS

	IMPORTE (Euros)			
	PROPUESTO	FEADER (Eje 2)	MAPA	CAPADR
PROPUESTO	26.673,44	22.672,42	2.616,67	1.384,35

(1) Superficie declarada admisible ajustada con la superficie comprometida.
(2) Factor de penalización valorando el alcance para el tipo de compromiso.

Puede verificar la integridad de una copia de este documento mediante la lectura del código QR adjunto o mediante el acceso a la dirección <https://ws050.juntadeandalucia.es/verificarFirma> indicando el código de VERIFICACIÓN

FIRMADO POR	JUAN JOSE SOLER GARCIA	FECHA	03/07/2024	
	ROCIO GUIJARRO MILLAN			
VERIFICACIÓN	Pk2jm6MP8Q4FQJJZRRTHBNMQA26B8	PÁGINA	1093/3256	



RECINTOS PROPUESTOS

REF.	REFERENCIA SIGPAC	CULTIVO	DESCRIPCIÓN CULTIVO	S/R	G.PAGO	PEND. MEDIA (%)	SUP. DEC. ADMISIBLE (ha)	SUP. COMPROM. (ha)	SUP. AJUSTADA (ha)	SUP. CONV. SIGPAC (ha)	SUP. CERTIF. (ha)	SUP. CAMPO (ha)	SUP. CAMPO DETER. CULT. (ha)	SUP. DEC. REDUCIDA (ha)	SUP. PROPUESTA (ha)
4654377	18-149-014-00276-001	8000	AVENA-SIN VARIEDAD	S	426	2,60	0,05	0,05	0,05		0,05			0,05	0,05
4654378	18-149-014-00273-002	8000	AVENA-SIN VARIEDAD	S	426	11,10	0,07	0,07	0,07		0,07			0,07	0,07
170000006917765	18-149-015-00100-001	5000	CEBADA-SIN VARIEDAD	S	426	13,30	0,47	0,47	0,47		0,59			0,47	0,47
170000006917767	18-149-016-00194-001	8000	AVENA-SIN VARIEDAD	S	426	2,20	2,01	2,01	2,01		2,01			2,01	2,01
170000006917768	18-149-016-00195-001	8000	AVENA-SIN VARIEDAD	S	426	1,40	3,27	3,27	3,27		3,27			3,27	3,27
170000006917769	18-149-015-00166-004	5000	CEBADA-SIN VARIEDAD	S	426	6,00	2,18	2,18	2,18		2,18			2,18	2,18
170000006917770	18-149-014-00148-001	5000	CEBADA-SIN VARIEDAD	S	426	2,80	0,19	0,19	0,19		0,19			0,19	0,19
170000006917771	18-149-014-00169-002	5000	CEBADA-SIN VARIEDAD	S	426	2,00	0,65	0,65	0,65		0,65			0,65	0,65
170000006917773	18-149-014-00242-005	8000	AVENA-SIN VARIEDAD	S	426	7,50	0,37	0,37	0,37		0,37			0,37	0,37
170000006917774	18-149-014-00344-002	5000	CEBADA-SIN VARIEDAD	S	426	6,60	2,50	2,50	2,50		2,50			2,50	2,50
170000006917775	18-149-014-00147-001	5000	CEBADA-SIN VARIEDAD	S	426	11,10	0,36	0,36	0,36		0,36			0,36	0,36
170000006917776	18-149-014-00274-001	8000	AVENA-SIN VARIEDAD	S	426	10,70	0,20	0,20	0,20		0,20			0,20	0,20
170000006917777	18-149-015-00002-007	40079	GUISANTES-CARTOUCHE	S	426	10,70	2,34	2,34	2,34		2,34			2,34	2,34
170000006917778	18-149-015-00002-009	40079	GUISANTES-CARTOUCHE	R	426	5,90	0,23	0,23	0,23		0,23			0,23	0,23
170000006917779	18-149-015-00034-005	40079	GUISANTES-CARTOUCHE	S	426	15,20	0,38	0,38	0,38		0,38			0,38	0,38
170000006917780	18-149-013-00191-001	8000	AVENA-SIN VARIEDAD	S	426	4,20	10,47	10,47	10,47		10,47			10,47	10,47
170000006917781	18-149-015-00034-001	40079	GUISANTES-CARTOUCHE	S	426	8,90	1,44	1,44	1,44		1,44			1,44	1,44
170000006917782	18-149-014-00317-003	40079	GUISANTES-CARTOUCHE	S	426	6,40	34,44	34,44	34,44		34,44			34,44	34,44
170000006917783	18-149-013-00189-001	8000	AVENA-SIN VARIEDAD	S	426	4,00	5,22	5,22	5,22		5,22			5,22	5,22
170000006917784	18-149-014-00271-001	8000	AVENA-SIN VARIEDAD	S	426	3,20	0,07	0,07	0,07		0,07			0,07	0,07
170000006917785	18-149-014-00272-001	8000	AVENA-SIN VARIEDAD	S	426	1,30	1,72	1,72	1,72		1,72			1,72	1,72
170000006917786	18-149-014-00275-001	8000	AVENA-SIN VARIEDAD	S	426	1,60	0,89	0,89	0,89		0,89			0,89	0,89
170000006917787	18-149-014-00306-002	8000	AVENA-SIN VARIEDAD	S	426	11,60	0,24	0,24	0,24		0,24			0,24	0,24
170000006917789	18-149-014-00257-001	8000	AVENA-SIN VARIEDAD	S	426	2,60	2,77	2,77	2,77		2,77			2,77	2,77
170000006917790	18-149-014-00323-001	8000	AVENA-SIN VARIEDAD	S	426	6,80	1,26	1,26	1,26		1,26			1,26	1,26
170000006917791	18-149-014-00228-002	8000	AVENA-SIN VARIEDAD	S	426	2,50	3,15	3,15	3,15		3,15			3,15	3,15
170000006917792	18-149-014-00335-002	8000	AVENA-SIN VARIEDAD	S	426	6,20	0,48	0,48	0,48		0,48			0,48	0,48
170000006917793	18-149-014-00334-002	40079	GUISANTES-CARTOUCHE	S	426	6,40	11,55	11,55	11,55		11,55			11,55	11,55
170000006917794	18-149-014-00351-001	8000	AVENA-SIN VARIEDAD	S	426	1,50	9,52	9,52	9,52		9,52			9,52	9,52
170000006917795	18-149-014-00336-003	8000	AVENA-SIN VARIEDAD	S	426	9,60	2,88	2,87	2,87		2,87			2,87	2,87
170000006917846	18-149-014-00257-002	8000	AVENA-SIN VARIEDAD	S	426	4,50	0,45	0,45	0,45		0,45			0,45	0,45
170000006917860	18-149-013-00198-001	8000	AVENA-SIN VARIEDAD	S	426	5,60	4,40	4,40	4,40		4,40			4,40	4,40
170000006917863	18-149-013-00153-001	8000	AVENA-SIN VARIEDAD	S	426	10,90	13,02	13,02	13,02		13,02			13,02	13,02
170000006917865	18-149-013-00187-004	8000	AVENA-SIN VARIEDAD	S	426	4,20	14,85	14,85	14,85		14,85			14,85	14,85
170000006917866	18-149-013-00181-003	40079	GUISANTES-CARTOUCHE	S	426	6,30	1,47	1,47	1,47		1,47			1,47	1,47
170000006917867	18-149-013-00204-001	8000	AVENA-SIN VARIEDAD	S	426	4,50	0,29	0,29	0,29		0,29			0,29	0,29
170000006917869	18-149-013-00199-001	8000	AVENA-SIN VARIEDAD	S	426	3,70	0,79	0,79	0,79		0,79			0,79	0,79
170000006917871	18-149-014-00352-001	8000	AVENA-SIN VARIEDAD	S	426	16,10	0,47	0,47	0,47		0,47			0,47	0,47
170000006917872	18-149-014-00363-001	8000	AVENA-SIN VARIEDAD	S	426	1,60	4,60	4,60	4,60		4,60			4,60	4,60
170000006917799	18-149-014-00242-006	62000	PASTOS PERMANENTES DE 5 O MAS AÑOS-SIN VARIEDAD	S	428	21,80	0,29	0,29	0,29		0,38			0,29	0,29
170000006917804	18-149-014-00112-005	62000	PASTOS PERMANENTES DE 5 O MAS AÑOS-SIN VARIEDAD	S	428	22,70	6,07	6,07	6,07		13,48			6,07	6,07
170000006917805	18-149-014-00112-004	62000	PASTOS PERMANENTES DE 5 O MAS AÑOS-SIN VARIEDAD	S	428	21,40	6,61	6,61	6,61		10,17			6,61	6,61
170000006917808	18-149-013-00187-001	62000	PASTOS PERMANENTES DE 5 O MAS AÑOS-SIN VARIEDAD	S	428	16,70	1,32	1,32	1,32		1,32			1,32	1,32
170000006917811	18-149-013-00187-002	62000	PASTOS PERMANENTES DE 5 O MAS AÑOS-SIN VARIEDAD	S	428	5,30	0,74	0,74	0,74		0,99			0,74	0,74
170000006917812	18-149-013-00191-002	62000	PASTOS PERMANENTES DE 5 O MAS AÑOS-SIN VARIEDAD	S	428	26,90	0,38	0,38	0,38		0,38			0,38	0,38
170000006917814	18-149-013-00181-002	62000	PASTOS PERMANENTES DE 5 O MAS AÑOS-SIN VARIEDAD	S	428	31,90	0,28	0,28	0,28		0,79			0,28	0,28
170000006917815	18-149-013-00182-006	62000	PASTOS PERMANENTES DE 5 O MAS AÑOS-SIN VARIEDAD	S	428	27,70	6,36	6,36	6,36		9,79			6,36	6,36
170000006917816	18-149-013-00162-004	62000	PASTOS PERMANENTES DE 5 O MAS AÑOS-SIN VARIEDAD	S	428	20,60	0,40	0,40	0,40		0,40			0,40	0,40
170000006917817	18-149-013-00162-006	62000	PASTOS PERMANENTES DE 5 O MAS AÑOS-SIN VARIEDAD	S	428	11,20	2,33	2,33	2,33		3,10			2,33	2,33
170000006917818	18-149-013-00162-007	62000	PASTOS PERMANENTES DE 5 O MAS AÑOS-SIN VARIEDAD	S	428	27,50	3,75	3,75	3,75		6,82			3,75	3,75
170000006917820	18-149-013-00153-002	62000	PASTOS PERMANENTES DE 5 O MAS AÑOS-SIN VARIEDAD	S	428	27,40	13,19	13,19	13,19		15,52			13,19	13,19
170000006917836	18-149-015-00049-002	62000	PASTOS PERMANENTES DE 5 O MAS AÑOS-SIN VARIEDAD	S	428	21,40	20,25	20,25	20,25		23,82			20,25	20,25
170000006917840	18-149-015-00033-055	62000	PASTOS PERMANENTES DE 5 O MAS AÑOS-SIN VARIEDAD	S	428	22,40	5,03	5,03	5,03		9,15			5,03	5,03
170000006917841	18-149-015-00039-004	62000	PASTOS PERMANENTES DE 5 O MAS AÑOS-SIN VARIEDAD	S	428	20,30	2,59	2,59	2,59		3,45			2,59	2,59
170000006917845	18-149-014-00256-002	62000	PASTOS PERMANENTES DE 5 O MAS AÑOS-SIN VARIEDAD	S	428	7,10	0,16	0,16	0,16		0,29			0,16	0,16
170000006917847	18-149-014-00242-007	62000	PASTOS PERMANENTES DE 5 O MAS AÑOS-SIN VARIEDAD	S	428	24,10	0,13	0,13	0,13		0,13			0,13	0,13
170000006917848	18-149-014-00273-001	62000	PASTOS PERMANENTES DE 5 O MAS AÑOS-SIN VARIEDAD	S	428	22,40	0,29	0,29	0,29		1,16			0,29	0,29
170000006917850	18-149-014-00317-001	62000	PASTOS PERMANENTES DE 5 O MAS AÑOS-SIN VARIEDAD	S	428	23,80	0,76	0,76	0,76		1,17			0,76	0,76
170000006917851	18-149-014-00258-001	62000	PASTOS PERMANENTES DE 5 O MAS AÑOS-SIN VARIEDAD	S	428	38,20	0,09	0,09	0,09		0,37			0,09	0,09
170000006917852	18-149-014-00317-009	62000	PASTOS PERMANENTES DE 5 O MAS AÑOS-SIN VARIEDAD	S	428	20,20	0,86	0,86	0,86		1,32			0,86	0,86
170000006917853	18-149-014-00317-007	62000	PASTOS PERMANENTES DE 5 O MAS AÑOS-SIN VARIEDAD	S	428	15,70	0,22	0,22	0,22		0,29			0,22	0,22
170000006917854	18-149-014-00309-001	62000	PASTOS PERMANENTES DE 5 O MAS AÑOS-SIN VARIEDAD	S	428	30,70	0,14	0,14	0,14		0,55			0,14	0,14
170000006917858	18-149-014-00317-010	62000	PASTOS PERMANENTES DE 5 O MAS AÑOS-SIN VARIEDAD	S	428	19,30	1,88	1,88	1,88		2,50			1,88	1,88

(1) Superficie declarada admisible ajustada con la superficie comprometida.
 (2) Factor de penalización valorando el alcance para el tipo de compromiso.

Puede verificar la integridad de una copia de este documento mediante la lectura del código QR adjunto o mediante el acceso a la dirección https://ws050.juntadeandalucia.es/verificarFirma indicando el código de VERIFICACIÓN					
FIRMADO POR	JUAN JOSE SOLER GARCIA ROCIO GUIJARRO MILLAN		FECHA		03/07/2024
VERIFICACIÓN	Pk2jm6MP8Q4FQJJZRRTHBNBMA26B8		PÁGINA		1094/3256



RECINTOS PROPUESTOS

REF.	REFERENCIA SIGPAC	CULTIVO	DESCRIPCIÓN CULTIVO	S/R	G.PAGO	PEND. MEDIA (%)	SUP. DEC. ADMISIBLE (ha)	SUP. COMPROM. (ha)	SUP. AJUSTADA COMPR.(1) (ha)	SUP. CONV. SIGPAC (ha)	SUP. CERTIF. (ha)	SUP. CAMPO (ha)	SUP. CAMPO DETER. CULT. DECLARADO (ha)	SUP. DEC. REDUCIDA (ha)	SUP. PROPUESTA (ha)
170000006917859	18-149-014-00317-013	62000	PASTOS PERMANENTES DE 5 O MAS AÑOS-SIN VARIEDAD	S	428	17,80	0,11	0,11	0,11		0,11			0,11	0,11
170000006917861	18-149-020-00157-002	62000	PASTOS PERMANENTES DE 5 O MAS AÑOS-SIN VARIEDAD	S	428	28,00	43,83	43,83	43,83		51,56			43,83	43,83
170000006917862	18-149-021-00319-011	62000	PASTOS PERMANENTES DE 5 O MAS AÑOS-SIN VARIEDAD	S	428	37,00	69,89	69,89	69,89		127,07			69,89	69,89
170000006917875	18-149-015-00049-009	62000	PASTOS PERMANENTES DE 5 O MAS AÑOS-SIN VARIEDAD	S	428	17,60	3,21	3,21	3,21		3,21			3,21	3,21
170000006917877	18-149-015-00033-054	62000	PASTOS PERMANENTES DE 5 O MAS AÑOS-SIN VARIEDAD	S	428	24,60	32,10	32,10	32,10		37,77			32,10	32,10
170000006917878	18-149-015-00086-003	62000	PASTOS PERMANENTES DE 5 O MAS AÑOS-SIN VARIEDAD	S	428	15,10	1,27	1,27	1,27		1,96			1,27	1,27
170000006917880	18-149-016-00184-024	62000	PASTOS PERMANENTES DE 5 O MAS AÑOS-SIN VARIEDAD	S	428	13,30	1,24	1,24	1,24		4,96			1,24	1,24
170000006917882	18-149-016-00196-010	62000	PASTOS PERMANENTES DE 5 O MAS AÑOS-SIN VARIEDAD	S	428	15,90	1,79	1,79	1,79		3,98			1,79	1,79
170000006917883	18-149-016-00197-002	62000	PASTOS PERMANENTES DE 5 O MAS AÑOS-SIN VARIEDAD	S	428	18,10	0,13	0,13	0,13		0,37			0,13	0,13
170000006917885	18-149-016-00201-027	62000	PASTOS PERMANENTES DE 5 O MAS AÑOS-SIN VARIEDAD	S	428	31,40	6,33	6,33	6,33		11,51			6,33	6,33
170000006917886	18-149-016-00197-003	62000	PASTOS PERMANENTES DE 5 O MAS AÑOS-SIN VARIEDAD	S	428	22,00	0,32	0,32	0,32		0,42			0,32	0,32
170000006917889	18-149-016-00200-007	62000	PASTOS PERMANENTES DE 5 O MAS AÑOS-SIN VARIEDAD	S	428	24,30	4,99	4,99	4,99		7,67			4,99	4,99
170000006917890	18-149-020-00157-005	62000	PASTOS PERMANENTES DE 5 O MAS AÑOS-SIN VARIEDAD	S	428	33,70	6,60	6,60	6,60		7,76			6,60	6,60
170000006917891	18-149-016-00201-015	62000	PASTOS PERMANENTES DE 5 O MAS AÑOS-SIN VARIEDAD	S	428	11,10	1,28	1,28	1,28		1,71			1,28	1,28
-1603925	18-149-022-00098-002	104043	ALMENDROS-VAIRO	S	432	10,40	0,69	0,69	0,69		0,69			0,69	0,69
-1603800	18-149-022-00201-002	104020	ALMENDROS-GUARA	S	432	5,90	0,05	0,05	0,05		0,06			0,05	0,05
170000006917892	18-149-022-00098-002	104043	ALMENDROS-VAIRO	S	432	10,40	16,65	16,65	16,65		16,65			16,65	16,65
170000006917893	18-149-022-00206-001	104020	ALMENDROS-GUARA	S	432	4,50	1,07	1,07	1,07		1,07			1,07	1,07
170000006917894	18-149-022-00205-001	104020	ALMENDROS-GUARA	S	432	4,40	1,79	1,79	1,79		1,79			1,79	1,79
170000006917895	18-149-022-00201-002	104020	ALMENDROS-GUARA	S	432	5,90	3,40	3,40	3,40		3,80			3,40	3,40
170000006917896	18-149-022-00100-001	104020	ALMENDROS-GUARA	S	432	4,50	0,92	0,92	0,92		0,92			0,92	0,92
170000006917897	18-149-022-00099-001	104020	ALMENDROS-GUARA	S	432	4,00	0,38	0,38	0,38		0,38			0,38	0,38
170000006917772	18-149-014-00242-003	20000	BARBECHO TRADICIONAL-SIN VARIEDAD	S	434	12,60	1,40	1,40	1,40		1,40			1,40	1,40
170000006917788	18-149-014-00256-001	20000	BARBECHO TRADICIONAL-SIN VARIEDAD	S	434	6,00	0,27	0,27	0,27		0,27			0,27	0,27
170000006917873	18-149-014-00344-002	20000	BARBECHO TRADICIONAL-SIN VARIEDAD	S	434	6,60	0,07	0,07	0,07		0,07			0,07	0,07

INCIDENCIAS

INCIDENCIA DESCRIPCIÓN

- 100411 Recinto no admisible por no estar asociado en SIGGAN a una explotación ganadera admisible (Artículo 10 de la Orden de 28 de marzo de 2023).
 Ref:170000006917764 Recinto:18-149-006-00018-00001 Cultivo:62000 PASTOS PERMANENTES DE 5 O MAS AÑOS-SIN VARIEDAD Secano
 Ref:170000006917824 Recinto:18-149-006-00018-00002 Cultivo:62000 PASTOS PERMANENTES DE 5 O MAS AÑOS-SIN VARIEDAD Secano
 Ref:170000006917826 Recinto:18-149-006-00018-00005 Cultivo:62000 PASTOS PERMANENTES DE 5 O MAS AÑOS-SIN VARIEDAD Secano
 Ref:-578376 Recinto:18-149-006-00018-00009 Cultivo:63000 PASTOS DE MENOS DE 5 AÑOS-SIN VARIEDAD Secano
 Ref:-578377 Recinto:18-149-013-00153-00010 Cultivo:63000 PASTOS DE MENOS DE 5 AÑOS-SIN VARIEDAD Secano
 Ref:-1099851 Recinto:18-149-013-00153-00012 Cultivo:62000 PASTOS PERMANENTES DE 5 O MAS AÑOS-SIN VARIEDAD Secano
 Ref:-1099852 Recinto:18-149-013-00153-00013 Cultivo:62000 PASTOS PERMANENTES DE 5 O MAS AÑOS-SIN VARIEDAD Secano
 Ref:170000006917864 Recinto:18-149-013-00162-00001 Cultivo:63000 PASTOS DE MENOS DE 5 AÑOS-SIN VARIEDAD Secano
 Ref:170000006917823 Recinto:18-149-013-00162-00003 Cultivo:62000 PASTOS PERMANENTES DE 5 O MAS AÑOS-SIN VARIEDAD Secano
 Ref:170000006917819 Recinto:18-149-013-00178-00001 Cultivo:62000 PASTOS PERMANENTES DE 5 O MAS AÑOS-SIN VARIEDAD Secano
 Ref:170000006917813 Recinto:18-149-013-00181-00001 Cultivo:62000 PASTOS PERMANENTES DE 5 O MAS AÑOS-SIN VARIEDAD Secano
 Ref:170000006917809 Recinto:18-149-013-00186-00002 Cultivo:62000 PASTOS PERMANENTES DE 5 O MAS AÑOS-SIN VARIEDAD Secano
 Ref:170000006917810 Recinto:18-149-013-00204-00002 Cultivo:62000 PASTOS PERMANENTES DE 5 O MAS AÑOS-SIN VARIEDAD Secano
 Ref:170000006917807 Recinto:18-149-014-00147-00002 Cultivo:62000 PASTOS PERMANENTES DE 5 O MAS AÑOS-SIN VARIEDAD Secano
 Ref:170000006917806 Recinto:18-149-014-00218-00001 Cultivo:62000 PASTOS PERMANENTES DE 5 O MAS AÑOS-SIN VARIEDAD Secano
 Ref:170000006917796 Recinto:18-149-014-00228-00001 Cultivo:62000 PASTOS PERMANENTES DE 5 O MAS AÑOS-SIN VARIEDAD Secano
 Ref:170000006917868 Recinto:18-149-014-00238-00002 Cultivo:62000 PASTOS PERMANENTES DE 5 O MAS AÑOS-SIN VARIEDAD Secano
 Ref:170000006917800 Recinto:18-149-014-00242-00001 Cultivo:62000 PASTOS PERMANENTES DE 5 O MAS AÑOS-SIN VARIEDAD Secano

(1) Superficie declarada admisible ajustada con la superficie comprometida.
 (2) Factor de penalización valorando el alcance para el tipo de compromiso.

Puede verificar la integridad de una copia de este documento mediante la lectura del código QR adjunto o mediante el acceso a la dirección https://ws050.juntadeandalucia.es/verificarFirma indicando el código de VERIFICACIÓN					
FIRMADO POR	JUAN JOSE SOLER GARCIA		FECHA		03/07/2024
	ROCIO GUIJARRO MILLAN				
VERIFICACIÓN	Pk2jm6MP8Q4FQJJZRRTHBNMQA26B8		PÁGINA	1095/3256	




INCIDENCIAS

INCIDENCIA DESCRIPCIÓN

- Ref:170000006917855 Recinto:18-149-014-00306-00001 Cultivo:62000 PASTOS PERMANENTES DE 5 O MAS AÑOS-SIN VARIEDAD Secano
- Ref:170000006917857 Recinto:18-149-014-00330-00002 Cultivo:62000 PASTOS PERMANENTES DE 5 O MAS AÑOS-SIN VARIEDAD Secano
- Ref:170000006917856 Recinto:18-149-014-00330-00004 Cultivo:62000 PASTOS PERMANENTES DE 5 O MAS AÑOS-SIN VARIEDAD Secano
- Ref:170000006917870 Recinto:18-149-014-00331-00003 Cultivo:63000 PASTOS DE MENOS DE 5 AÑOS-SIN VARIEDAD Secano
- Ref:170000006917830 Recinto:18-149-014-00331-00005 Cultivo:62000 PASTOS PERMANENTES DE 5 O MAS AÑOS-SIN VARIEDAD Secano
- Ref:170000006917827 Recinto:18-149-014-00331-00006 Cultivo:62000 PASTOS PERMANENTES DE 5 O MAS AÑOS-SIN VARIEDAD Secano
- Ref:170000006917828 Recinto:18-149-014-00334-00001 Cultivo:62000 PASTOS PERMANENTES DE 5 O MAS AÑOS-SIN VARIEDAD Secano
- Ref:170000006917833 Recinto:18-149-014-00334-00003 Cultivo:62000 PASTOS PERMANENTES DE 5 O MAS AÑOS-SIN VARIEDAD Secano
- Ref:170000006917834 Recinto:18-149-014-00335-00001 Cultivo:62000 PASTOS PERMANENTES DE 5 O MAS AÑOS-SIN VARIEDAD Secano
- Ref:170000006917831 Recinto:18-149-014-00336-00001 Cultivo:62000 PASTOS PERMANENTES DE 5 O MAS AÑOS-SIN VARIEDAD Secano
- Ref:170000006917832 Recinto:18-149-014-00336-00002 Cultivo:62000 PASTOS PERMANENTES DE 5 O MAS AÑOS-SIN VARIEDAD Secano
- Ref:170000006917849 Recinto:18-149-014-00336-00004 Cultivo:62000 PASTOS PERMANENTES DE 5 O MAS AÑOS-SIN VARIEDAD Secano
- Ref:170000006917844 Recinto:18-149-014-00338-00001 Cultivo:62000 PASTOS PERMANENTES DE 5 O MAS AÑOS-SIN VARIEDAD Secano
- Ref:170000006917838 Recinto:18-149-014-00344-00003 Cultivo:62000 PASTOS PERMANENTES DE 5 O MAS AÑOS-SIN VARIEDAD Secano
- Ref:170000006917839 Recinto:18-149-015-00002-00002 Cultivo:62000 PASTOS PERMANENTES DE 5 O MAS AÑOS-SIN VARIEDAD Secano
- Ref:-578381 Recinto:18-149-015-00033-00063 Cultivo:63000 PASTOS DE MENOS DE 5 AÑOS-SIN VARIEDAD Secano
- Ref:170000006917879 Recinto:18-149-015-00034-00002 Cultivo:62000 PASTOS PERMANENTES DE 5 O MAS AÑOS-SIN VARIEDAD Secano
- Ref:170000006917874 Recinto:18-149-015-00043-00001 Cultivo:62000 PASTOS PERMANENTES DE 5 O MAS AÑOS-SIN VARIEDAD Secano
- Ref:170000006917842 Recinto:18-149-015-00043-00002 Cultivo:62000 PASTOS PERMANENTES DE 5 O MAS AÑOS-SIN VARIEDAD Secano
- Ref:170000006917843 Recinto:18-149-015-00060-00002 Cultivo:62000 PASTOS PERMANENTES DE 5 O MAS AÑOS-SIN VARIEDAD Secano
- Ref:170000006917837 Recinto:18-149-015-00062-00001 Cultivo:62000 PASTOS PERMANENTES DE 5 O MAS AÑOS-SIN VARIEDAD Secano
- Ref:170000006917835 Recinto:18-149-015-00063-00002 Cultivo:62000 PASTOS PERMANENTES DE 5 O MAS AÑOS-SIN VARIEDAD Secano
- Ref:-580338 Recinto:18-149-015-00100-00001 Cultivo:63000 PASTOS DE MENOS DE 5 AÑOS-SIN VARIEDAD Secano
- Ref:170000006917881 Recinto:18-149-015-00100-00002 Cultivo:62000 PASTOS PERMANENTES DE 5 O MAS AÑOS-SIN VARIEDAD Secano
- Ref:170000006917884 Recinto:18-149-016-00199-00007 Cultivo:62000 PASTOS PERMANENTES DE 5 O MAS AÑOS-SIN VARIEDAD Secano
- Ref:170000006917888 Recinto:18-149-016-00200-00009 Cultivo:62000 PASTOS PERMANENTES DE 5 O MAS AÑOS-SIN VARIEDAD Secano
- Ref:-138294 Recinto:18-149-016-00200-00013 Cultivo:62000 PASTOS PERMANENTES DE 5 O MAS AÑOS-SIN VARIEDAD Secano
- 100424 Solicita recinto que no está comprometido para la operación.
- Ref:170000006917764 Recinto:18-149-006-00018-00001 Cultivo:62000 PASTOS PERMANENTES DE 5 O MAS AÑOS-SIN VARIEDAD Secano
- Ref:170000006917824 Recinto:18-149-006-00018-00002 Cultivo:62000 PASTOS PERMANENTES DE 5 O MAS AÑOS-SIN VARIEDAD Secano
- Ref:170000006917826 Recinto:18-149-006-00018-00005 Cultivo:62000 PASTOS PERMANENTES DE 5 O MAS AÑOS-SIN VARIEDAD Secano
- Ref:-578376 Recinto:18-149-006-00018-00009 Cultivo:63000 PASTOS DE MENOS DE 5 AÑOS-SIN VARIEDAD Secano
- Ref:-578377 Recinto:18-149-013-00153-00010 Cultivo:63000 PASTOS DE MENOS DE 5 AÑOS-SIN VARIEDAD Secano
- Ref:-1099851 Recinto:18-149-013-00153-00012 Cultivo:62000 PASTOS PERMANENTES DE 5 O MAS AÑOS-SIN VARIEDAD Secano
- Ref:-1099852 Recinto:18-149-013-00153-00013 Cultivo:62000 PASTOS PERMANENTES DE 5 O MAS AÑOS-SIN VARIEDAD Secano
- Ref:170000006917864 Recinto:18-149-013-00162-00001 Cultivo:63000 PASTOS DE MENOS DE 5 AÑOS-SIN VARIEDAD Secano
- Ref:170000006917823 Recinto:18-149-013-00162-00003 Cultivo:62000 PASTOS PERMANENTES DE 5 O MAS AÑOS-SIN

(1) Superficie declarada admisible ajustada con la superficie comprometida.
 (2) Factor de penalización valorando el alcance para el tipo de compromiso.

Puede verificar la integridad de una copia de este documento mediante la lectura del código QR adjunto o mediante el acceso a la dirección https://ws050.juntadeandalucia.es/verificarFirma indicando el código de VERIFICACIÓN				
FIRMADO POR	JUAN JOSE SOLER GARCIA	FECHA	03/07/2024	
	ROCIO GUIJARRO MILLAN			
VERIFICACIÓN	Pk2jm6MP8Q4FQJJZRRTHBNMQA26B8	PÁGINA	1096/3256	



INCIDENCIAS

INCIDENCIA DESCRIPCIÓN

VARIEDAD Secano	Ref:170000006917819 Recinto:18-149-013-00178-00001 Cultivo:62000 PASTOS PERMANENTES DE 5 O MAS AÑOS-SIN
VARIEDAD Secano	Ref:170000006917813 Recinto:18-149-013-00181-00001 Cultivo:62000 PASTOS PERMANENTES DE 5 O MAS AÑOS-SIN
VARIEDAD Secano	Ref:170000006917809 Recinto:18-149-013-00186-00002 Cultivo:62000 PASTOS PERMANENTES DE 5 O MAS AÑOS-SIN
VARIEDAD Secano	Ref:170000006917810 Recinto:18-149-013-00204-00002 Cultivo:62000 PASTOS PERMANENTES DE 5 O MAS AÑOS-SIN
VARIEDAD Secano	Ref:170000006917807 Recinto:18-149-014-00147-00002 Cultivo:62000 PASTOS PERMANENTES DE 5 O MAS AÑOS-SIN
VARIEDAD Secano	Ref:170000006917806 Recinto:18-149-014-00218-00001 Cultivo:62000 PASTOS PERMANENTES DE 5 O MAS AÑOS-SIN
VARIEDAD Secano	Ref:170000006917796 Recinto:18-149-014-00228-00001 Cultivo:62000 PASTOS PERMANENTES DE 5 O MAS AÑOS-SIN
VARIEDAD Secano	Ref:170000006917868 Recinto:18-149-014-00238-00002 Cultivo:62000 PASTOS PERMANENTES DE 5 O MAS AÑOS-SIN
VARIEDAD Secano	Ref:170000006917800 Recinto:18-149-014-00242-00001 Cultivo:62000 PASTOS PERMANENTES DE 5 O MAS AÑOS-SIN
VARIEDAD Secano	Ref:170000006917855 Recinto:18-149-014-00306-00001 Cultivo:62000 PASTOS PERMANENTES DE 5 O MAS AÑOS-SIN
VARIEDAD Secano	Ref:170000006917857 Recinto:18-149-014-00330-00002 Cultivo:62000 PASTOS PERMANENTES DE 5 O MAS AÑOS-SIN
VARIEDAD Secano	Ref:170000006917856 Recinto:18-149-014-00330-00004 Cultivo:62000 PASTOS PERMANENTES DE 5 O MAS AÑOS-SIN
VARIEDAD Secano	Ref:170000006917870 Recinto:18-149-014-00331-00003 Cultivo:63000 PASTOS DE MENOS DE 5 AÑOS-SIN VARIEDAD Secano
VARIEDAD Secano	Ref:170000006917830 Recinto:18-149-014-00331-00005 Cultivo:62000 PASTOS PERMANENTES DE 5 O MAS AÑOS-SIN
VARIEDAD Secano	Ref:170000006917827 Recinto:18-149-014-00331-00006 Cultivo:62000 PASTOS PERMANENTES DE 5 O MAS AÑOS-SIN
VARIEDAD Secano	Ref:170000006917828 Recinto:18-149-014-00334-00001 Cultivo:62000 PASTOS PERMANENTES DE 5 O MAS AÑOS-SIN
VARIEDAD Secano	Ref:170000006917833 Recinto:18-149-014-00334-00003 Cultivo:62000 PASTOS PERMANENTES DE 5 O MAS AÑOS-SIN
VARIEDAD Secano	Ref:170000006917834 Recinto:18-149-014-00335-00001 Cultivo:62000 PASTOS PERMANENTES DE 5 O MAS AÑOS-SIN
VARIEDAD Secano	Ref:170000006917831 Recinto:18-149-014-00336-00001 Cultivo:62000 PASTOS PERMANENTES DE 5 O MAS AÑOS-SIN
VARIEDAD Secano	Ref:170000006917832 Recinto:18-149-014-00336-00002 Cultivo:62000 PASTOS PERMANENTES DE 5 O MAS AÑOS-SIN
VARIEDAD Secano	Ref:170000006917849 Recinto:18-149-014-00336-00004 Cultivo:62000 PASTOS PERMANENTES DE 5 O MAS AÑOS-SIN
VARIEDAD Secano	Ref:170000006917844 Recinto:18-149-014-00338-00001 Cultivo:62000 PASTOS PERMANENTES DE 5 O MAS AÑOS-SIN
VARIEDAD Secano	Ref:170000006917838 Recinto:18-149-014-00344-00003 Cultivo:62000 PASTOS PERMANENTES DE 5 O MAS AÑOS-SIN
VARIEDAD Secano	Ref:170000006917839 Recinto:18-149-015-00002-00002 Cultivo:62000 PASTOS PERMANENTES DE 5 O MAS AÑOS-SIN
VARIEDAD Secano	Ref:-578381 Recinto:18-149-015-00033-00063 Cultivo:63000 PASTOS DE MENOS DE 5 AÑOS-SIN VARIEDAD Secano
VARIEDAD Secano	Ref:170000006917879 Recinto:18-149-015-00034-00002 Cultivo:62000 PASTOS PERMANENTES DE 5 O MAS AÑOS-SIN
VARIEDAD Secano	Ref:170000006917874 Recinto:18-149-015-00043-00001 Cultivo:62000 PASTOS PERMANENTES DE 5 O MAS AÑOS-SIN
VARIEDAD Secano	Ref:170000006917842 Recinto:18-149-015-00043-00002 Cultivo:62000 PASTOS PERMANENTES DE 5 O MAS AÑOS-SIN
VARIEDAD Secano	Ref:170000006917843 Recinto:18-149-015-00060-00002 Cultivo:62000 PASTOS PERMANENTES DE 5 O MAS AÑOS-SIN
VARIEDAD Secano	Ref:170000006917837 Recinto:18-149-015-00062-00001 Cultivo:62000 PASTOS PERMANENTES DE 5 O MAS AÑOS-SIN
VARIEDAD Secano	Ref:170000006917835 Recinto:18-149-015-00063-00002 Cultivo:62000 PASTOS PERMANENTES DE 5 O MAS AÑOS-SIN
VARIEDAD Secano	Ref:-580338 Recinto:18-149-015-00100-00001 Cultivo:63000 PASTOS DE MENOS DE 5 AÑOS-SIN VARIEDAD Secano
VARIEDAD Secano	Ref:170000006917881 Recinto:18-149-015-00100-00002 Cultivo:62000 PASTOS PERMANENTES DE 5 O MAS AÑOS-SIN
VARIEDAD Secano	Ref:170000006917884 Recinto:18-149-016-00199-00007 Cultivo:62000 PASTOS PERMANENTES DE 5 O MAS AÑOS-SIN

(1) Superficie declarada admisible ajustada con la superficie comprometida.
 (2) Factor de penalización valorando el alcance para el tipo de compromiso.

Puede verificar la integridad de una copia de este documento mediante la lectura del código QR adjunto o mediante el acceso a la dirección <https://ws050.juntadeandalucia.es/verificarFirma> indicando el código de VERIFICACIÓN

FIRMADO POR	JUAN JOSE SOLER GARCIA	FECHA	03/07/2024	
	ROCIO GUIJARRO MILLAN			
VERIFICACIÓN	Pk2jm6MP8Q4FQJJZRRTHBNMQA26B8	PÁGINA	1097/3256	



INCIDENCIAS

INCIDENCIA DESCRIPCIÓN

Ref:170000006917888 Recinto:18-149-016-00200-00009 Cultivo:62000 PASTOS PERMANENTES DE 5 O MAS AÑOS-SIN VARIEDAD Secano

Ref:-138294 Recinto:18-149-016-00200-00013 Cultivo:62000 PASTOS PERMANENTES DE 5 O MAS AÑOS-SIN VARIEDAD Secano

Datos considerados para el Cálculo de la Carga Ganadera mínima y máxima del expediente

Explotación	Especie	Inscrito en Siipa y Admisible	Ugm Calculada para CG Mínima	Ugm Calculada para CG Máxima
ES181460000132	CAPRINA	SI	1,38	1,38
ES181460000132	OVINA	SI	87,46	87,46
			88,84	88,84

Superficie determinada para Cálculo Carga Ganadera Mínima: 289,20 ha

Superficie determinada para Cálculo Carga Ganadera Máxima: 320,69 ha

Carga Ganadera Mínima Expediente: 0,31 ugm/ha

Carga Ganadera Máxima Expediente: 0,28 ugm/ha

Recintos Determinados para el Cálculo de Carga Ganadera Mínima

REF.	REFERENCIA SIGPAC	CULTIVO	DESCRIPCIÓN CULTIVO	S/R	SUP. PROPUESTA (ha)
-1602154	18-149-016-00195-00003	62000	PASTOS PERMANENTES DE 5 O MAS AÑOS-SIN VARIEDAD	S	0,36
-1602153	18-149-016-00195-00002	62000	PASTOS PERMANENTES DE 5 O MAS AÑOS-SIN VARIEDAD	S	1,10
-1099852	18-149-013-00153-00013	62000	PASTOS PERMANENTES DE 5 O MAS AÑOS-SIN VARIEDAD	S	1,04
-1099851	18-149-013-00153-00012	62000	PASTOS PERMANENTES DE 5 O MAS AÑOS-SIN VARIEDAD	S	0,17
-580338	18-149-015-00100-00001	63000	PASTOS DE MENOS DE 5 AÑOS-SIN VARIEDAD	S	0,12
-578382	18-149-016-00194-00002	62000	PASTOS PERMANENTES DE 5 O MAS AÑOS-SIN VARIEDAD	S	0,02
-578381	18-149-015-00033-00063	63000	PASTOS DE MENOS DE 5 AÑOS-SIN VARIEDAD	S	0,20
-578377	18-149-013-00153-00010	63000	PASTOS DE MENOS DE 5 AÑOS-SIN VARIEDAD	S	0,04
-578376	18-149-006-00018-00009	63000	PASTOS DE MENOS DE 5 AÑOS-SIN VARIEDAD	S	0,01
-138294	18-149-016-00200-00013	62000	PASTOS PERMANENTES DE 5 O MAS AÑOS-SIN VARIEDAD	S	0,02
6929999	18-149-021-00272-00001	62000	PASTOS PERMANENTES DE 5 O MAS AÑOS-SIN VARIEDAD	S	1,10
6930000	18-149-021-00272-00002	62000	PASTOS PERMANENTES DE 5 O MAS AÑOS-SIN VARIEDAD	S	19,38
6930001	18-149-021-00272-00004	62000	PASTOS PERMANENTES DE 5 O MAS AÑOS-SIN VARIEDAD	S	3,08
6930002	18-149-021-00272-00007	62000	PASTOS PERMANENTES DE 5 O MAS AÑOS-SIN VARIEDAD	S	0,61
170000006917764	18-149-006-00018-00001	62000	PASTOS PERMANENTES DE 5 O MAS AÑOS-SIN VARIEDAD	S	0,28
170000006917796	18-149-014-00228-00001	62000	PASTOS PERMANENTES DE 5 O MAS AÑOS-SIN VARIEDAD	S	0,23
170000006917797	18-149-014-00224-00001	62000	PASTOS PERMANENTES DE 5 O MAS AÑOS-SIN VARIEDAD	S	0,02
170000006917798	18-149-014-00307-00004	62000	PASTOS PERMANENTES DE 5 O MAS AÑOS-SIN VARIEDAD	S	0,19
170000006917799	18-149-014-00242-00006	62000	PASTOS PERMANENTES DE 5 O MAS AÑOS-SIN VARIEDAD	S	0,29
170000006917800	18-149-014-00242-00001	62000	PASTOS PERMANENTES DE 5 O MAS AÑOS-SIN VARIEDAD	S	0,05
170000006917801	18-149-014-00219-00002	62000	PASTOS PERMANENTES DE 5 O MAS AÑOS-SIN VARIEDAD	S	0,06
170000006917802	18-149-014-00224-00003	62000	PASTOS PERMANENTES DE 5 O MAS AÑOS-SIN VARIEDAD	S	0,18
170000006917804	18-149-014-00112-00005	62000	PASTOS PERMANENTES DE 5 O MAS AÑOS-SIN VARIEDAD	S	6,07
170000006917805	18-149-014-00112-00004	62000	PASTOS PERMANENTES DE 5 O MAS AÑOS-SIN VARIEDAD	S	6,61
170000006917806	18-149-014-00218-00001	62000	PASTOS PERMANENTES DE 5 O MAS AÑOS-SIN VARIEDAD	S	0,05
170000006917807	18-149-014-00147-00002	62000	PASTOS PERMANENTES DE 5 O MAS AÑOS-SIN VARIEDAD	S	0,11

(1) Superficie declarada admisible ajustada con la superficie comprometida.
(2) Factor de penalización valorando el alcance para el tipo de compromiso.

Puede verificar la integridad de una copia de este documento mediante la lectura del código QR adjunto o mediante el acceso a la dirección <https://ws050.juntadeandalucia.es/verificarFirma> indicando el código de VERIFICACIÓN

FIRMADO POR	JUAN JOSE SOLER GARCIA	FECHA	03/07/2024	
	ROCIO GUIJARRO MILLAN			
VERIFICACIÓN	Pk2jm6MP8Q4FQJJZRRTHBNMQA26B8	PÁGINA	1098/3256	



Datos considerados para el Cálculo de la Carga Ganadera mínima y máxima del expediente

Recintos Determinados para el Cálculo de Garga Ganadera Mínima

REF.	REFERENCIA SIGPAC	CULTIVO	DESCRIPCIÓN CULTIVO	S/R	SUP. PROPUESTA (ha)
170000006917808	18-149-013-00187-00001	62000	PASTOS PERMANENTES DE 5 O MAS AÑOS-SIN VARIEDAD	S	1,32
170000006917809	18-149-013-00186-00002	62000	PASTOS PERMANENTES DE 5 O MAS AÑOS-SIN VARIEDAD	S	1,17
170000006917810	18-149-013-00204-00002	62000	PASTOS PERMANENTES DE 5 O MAS AÑOS-SIN VARIEDAD	S	0,05
170000006917811	18-149-013-00187-00002	62000	PASTOS PERMANENTES DE 5 O MAS AÑOS-SIN VARIEDAD	S	0,74
170000006917812	18-149-013-00191-00002	62000	PASTOS PERMANENTES DE 5 O MAS AÑOS-SIN VARIEDAD	S	0,38
170000006917813	18-149-013-00181-00001	62000	PASTOS PERMANENTES DE 5 O MAS AÑOS-SIN VARIEDAD	S	0,03
170000006917814	18-149-013-00181-00002	62000	PASTOS PERMANENTES DE 5 O MAS AÑOS-SIN VARIEDAD	S	0,28
170000006917815	18-149-013-00182-00006	62000	PASTOS PERMANENTES DE 5 O MAS AÑOS-SIN VARIEDAD	S	6,36
170000006917816	18-149-013-00162-00004	62000	PASTOS PERMANENTES DE 5 O MAS AÑOS-SIN VARIEDAD	S	0,40
170000006917817	18-149-013-00162-00006	62000	PASTOS PERMANENTES DE 5 O MAS AÑOS-SIN VARIEDAD	S	2,33
170000006917818	18-149-013-00162-00007	62000	PASTOS PERMANENTES DE 5 O MAS AÑOS-SIN VARIEDAD	S	3,75
170000006917819	18-149-013-00178-00001	62000	PASTOS PERMANENTES DE 5 O MAS AÑOS-SIN VARIEDAD	S	0,10
170000006917820	18-149-013-00153-00002	62000	PASTOS PERMANENTES DE 5 O MAS AÑOS-SIN VARIEDAD	S	13,19
170000006917823	18-149-013-00162-00003	62000	PASTOS PERMANENTES DE 5 O MAS AÑOS-SIN VARIEDAD	S	0,09
170000006917826	18-149-006-00018-00005	62000	PASTOS PERMANENTES DE 5 O MAS AÑOS-SIN VARIEDAD	S	0,21
170000006917827	18-149-014-00331-00006	62000	PASTOS PERMANENTES DE 5 O MAS AÑOS-SIN VARIEDAD	S	0,35
170000006917828	18-149-014-00334-00001	62000	PASTOS PERMANENTES DE 5 O MAS AÑOS-SIN VARIEDAD	S	0,30
170000006917830	18-149-014-00331-00005	62000	PASTOS PERMANENTES DE 5 O MAS AÑOS-SIN VARIEDAD	S	0,08
170000006917832	18-149-014-00336-00002	62000	PASTOS PERMANENTES DE 5 O MAS AÑOS-SIN VARIEDAD	S	0,14
170000006917833	18-149-014-00334-00003	62000	PASTOS PERMANENTES DE 5 O MAS AÑOS-SIN VARIEDAD	S	0,73
170000006917834	18-149-014-00335-00001	62000	PASTOS PERMANENTES DE 5 O MAS AÑOS-SIN VARIEDAD	S	0,45
170000006917835	18-149-015-00063-00002	62000	PASTOS PERMANENTES DE 5 O MAS AÑOS-SIN VARIEDAD	S	1,05
170000006917836	18-149-015-00049-00002	62000	PASTOS PERMANENTES DE 5 O MAS AÑOS-SIN VARIEDAD	S	20,25
170000006917837	18-149-015-00062-00001	62000	PASTOS PERMANENTES DE 5 O MAS AÑOS-SIN VARIEDAD	S	1,96
170000006917838	18-149-014-00344-00003	62000	PASTOS PERMANENTES DE 5 O MAS AÑOS-SIN VARIEDAD	S	0,05
170000006917839	18-149-015-00002-00002	62000	PASTOS PERMANENTES DE 5 O MAS AÑOS-SIN VARIEDAD	S	0,08
170000006917840	18-149-015-00033-00055	62000	PASTOS PERMANENTES DE 5 O MAS AÑOS-SIN VARIEDAD	S	5,03
170000006917841	18-149-015-00039-00004	62000	PASTOS PERMANENTES DE 5 O MAS AÑOS-SIN VARIEDAD	S	2,59
170000006917842	18-149-015-00043-00002	62000	PASTOS PERMANENTES DE 5 O MAS AÑOS-SIN VARIEDAD	S	0,81
170000006917843	18-149-015-00060-00002	62000	PASTOS PERMANENTES DE 5 O MAS AÑOS-SIN VARIEDAD	S	1,11
170000006917845	18-149-014-00256-00002	62000	PASTOS PERMANENTES DE 5 O MAS AÑOS-SIN VARIEDAD	S	0,16
170000006917847	18-149-014-00242-00007	62000	PASTOS PERMANENTES DE 5 O MAS AÑOS-SIN VARIEDAD	S	0,13
170000006917848	18-149-014-00273-00001	62000	PASTOS PERMANENTES DE 5 O MAS AÑOS-SIN VARIEDAD	S	0,29
170000006917849	18-149-014-00336-00004	62000	PASTOS PERMANENTES DE 5 O MAS AÑOS-SIN VARIEDAD	S	0,02
170000006917850	18-149-014-00317-00001	62000	PASTOS PERMANENTES DE 5 O MAS AÑOS-SIN VARIEDAD	S	0,76
170000006917851	18-149-014-00258-00001	62000	PASTOS PERMANENTES DE 5 O MAS AÑOS-SIN VARIEDAD	S	0,09

(1) Superficie declarada admisible ajustada con la superficie comprometida.
 (2) Factor de penalización valorando el alcance para el tipo de compromiso.

Puede verificar la integridad de una copia de este documento mediante la lectura del código QR adjunto o mediante el acceso a la dirección <https://ws050.juntadeandalucia.es/verificarFirma> indicando el código de VERIFICACIÓN

FIRMADO POR	JUAN JOSE SOLER GARCIA	FECHA	03/07/2024	
	ROCIO GUIJARRO MILLAN			
VERIFICACIÓN	Pk2jm6MP8Q4FQJJZRRTHBNMQA26B8	PÁGINA	1099/3256	



Datos considerados para el Cálculo de la Carga Ganadera mínima y máxima del expediente

Recintos Determinados para el Cálculo de Garga Ganadera Mínima

REF.	REFERENCIA SIGPAC	CULTIVO	DESCRIPCIÓN CULTIVO	S/R	SUP. PROPUESTA (ha)
170000006917852	18-149-014-00317-00009	62000	PASTOS PERMANENTES DE 5 O MAS AÑOS-SIN VARIEDAD	S	0,86
170000006917853	18-149-014-00317-00007	62000	PASTOS PERMANENTES DE 5 O MAS AÑOS-SIN VARIEDAD	S	0,22
170000006917854	18-149-014-00309-00001	62000	PASTOS PERMANENTES DE 5 O MAS AÑOS-SIN VARIEDAD	S	0,14
170000006917855	18-149-014-00306-00001	62000	PASTOS PERMANENTES DE 5 O MAS AÑOS-SIN VARIEDAD	S	1,54
170000006917856	18-149-014-00330-00004	62000	PASTOS PERMANENTES DE 5 O MAS AÑOS-SIN VARIEDAD	S	0,26
170000006917857	18-149-014-00330-00002	62000	PASTOS PERMANENTES DE 5 O MAS AÑOS-SIN VARIEDAD	S	0,47
170000006917858	18-149-014-00317-00010	62000	PASTOS PERMANENTES DE 5 O MAS AÑOS-SIN VARIEDAD	S	1,88
170000006917859	18-149-014-00317-00013	62000	PASTOS PERMANENTES DE 5 O MAS AÑOS-SIN VARIEDAD	S	0,11
170000006917861	18-149-020-00157-00002	62000	PASTOS PERMANENTES DE 5 O MAS AÑOS-SIN VARIEDAD	S	43,83
170000006917862	18-149-021-00319-00011	62000	PASTOS PERMANENTES DE 5 O MAS AÑOS-SIN VARIEDAD	S	69,89
170000006917864	18-149-013-00162-00001	63000	PASTOS DE MENOS DE 5 AÑOS-SIN VARIEDAD	S	0,08
170000006917868	18-149-014-00238-00002	62000	PASTOS PERMANENTES DE 5 O MAS AÑOS-SIN VARIEDAD	S	0,12
170000006917870	18-149-014-00331-00003	63000	PASTOS DE MENOS DE 5 AÑOS-SIN VARIEDAD	S	0,06
170000006917874	18-149-015-00043-00001	62000	PASTOS PERMANENTES DE 5 O MAS AÑOS-SIN VARIEDAD	S	1,13
170000006917875	18-149-015-00049-00009	62000	PASTOS PERMANENTES DE 5 O MAS AÑOS-SIN VARIEDAD	S	3,21
170000006917876	18-149-015-00049-00024	62000	PASTOS PERMANENTES DE 5 O MAS AÑOS-SIN VARIEDAD	S	0,04
170000006917877	18-149-015-00033-00054	62000	PASTOS PERMANENTES DE 5 O MAS AÑOS-SIN VARIEDAD	S	32,10
170000006917878	18-149-015-00086-00003	62000	PASTOS PERMANENTES DE 5 O MAS AÑOS-SIN VARIEDAD	S	1,27
170000006917879	18-149-015-00034-00002	62000	PASTOS PERMANENTES DE 5 O MAS AÑOS-SIN VARIEDAD	S	0,32
170000006917880	18-149-016-00184-00024	62000	PASTOS PERMANENTES DE 5 O MAS AÑOS-SIN VARIEDAD	S	1,24
170000006917882	18-149-016-00196-00010	62000	PASTOS PERMANENTES DE 5 O MAS AÑOS-SIN VARIEDAD	S	1,79
170000006917883	18-149-016-00197-00002	62000	PASTOS PERMANENTES DE 5 O MAS AÑOS-SIN VARIEDAD	S	0,13
170000006917884	18-149-016-00199-00007	62000	PASTOS PERMANENTES DE 5 O MAS AÑOS-SIN VARIEDAD	S	0,20
170000006917885	18-149-016-00201-00027	62000	PASTOS PERMANENTES DE 5 O MAS AÑOS-SIN VARIEDAD	S	6,33
170000006917886	18-149-016-00197-00003	62000	PASTOS PERMANENTES DE 5 O MAS AÑOS-SIN VARIEDAD	S	0,32
170000006917887	18-149-016-00200-00006	62000	PASTOS PERMANENTES DE 5 O MAS AÑOS-SIN VARIEDAD	S	0,21
170000006917888	18-149-016-00200-00009	62000	PASTOS PERMANENTES DE 5 O MAS AÑOS-SIN VARIEDAD	S	0,36
170000006917889	18-149-016-00200-00007	62000	PASTOS PERMANENTES DE 5 O MAS AÑOS-SIN VARIEDAD	S	4,99
170000006917890	18-149-020-00157-00005	62000	PASTOS PERMANENTES DE 5 O MAS AÑOS-SIN VARIEDAD	S	6,60
170000006917891	18-149-016-00201-00015	62000	PASTOS PERMANENTES DE 5 O MAS AÑOS-SIN VARIEDAD	S	1,28

Recintos Determinados para el Cálculo de Garga Ganadera Máxima

REF.	REFERENCIA SIGPAC	CULTIVO	DESCRIPCIÓN CULTIVO	S/R	SUP. PROPUESTA (ha)
-1602154	18-149-016-00195-00003	62000	PASTOS PERMANENTES DE 5 O MAS AÑOS-SIN VARIEDAD	S	0,36
-1602153	18-149-016-00195-00002	62000	PASTOS PERMANENTES DE 5 O MAS AÑOS-SIN VARIEDAD	S	1,10
-1099855	18-149-015-00033-00005	62000	PASTOS PERMANENTES DE 5 O MAS AÑOS-SIN VARIEDAD	S	0,00
-1099852	18-149-013-00153-00013	62000	PASTOS PERMANENTES DE 5 O MAS AÑOS-SIN VARIEDAD	S	1,04

(1) Superficie declarada admisible ajustada con la superficie comprometida.

(2) Factor de penalización valorando el alcance para el tipo de compromiso.

Puede verificar la integridad de una copia de este documento mediante la lectura del código QR adjunto o mediante el acceso a la dirección <https://ws050.juntadeandalucia.es/verificarFirma> indicando el código de VERIFICACIÓN

FIRMADO POR	JUAN JOSE SOLER GARCIA	FECHA	03/07/2024	
	ROCIO GUIJARRO MILLAN			
VERIFICACIÓN	Pk2jm6MP8Q4FQJJZRRTHBNMQA26B8	PÁGINA	1100/3256	



Datos considerados para el Cálculo de la Carga Ganadera mínima y máxima del expediente

Recintos Determinados para el Cálculo de Garga Ganadera Máxima

REF.	REFERENCIA SIGPAC	CULTIVO	DESCRIPCIÓN CULTIVO	S/R	SUP. PROPUESTA (ha)
-1099851	18-149-013-00153-00012	62000	PASTOS PERMANENTES DE 5 O MAS AÑOS-SIN VARIEDAD	S	0,17
-580338	18-149-015-00100-00001	63000	PASTOS DE MENOS DE 5 AÑOS-SIN VARIEDAD	S	0,12
-578382	18-149-016-00194-00002	62000	PASTOS PERMANENTES DE 5 O MAS AÑOS-SIN VARIEDAD	S	0,02
-578381	18-149-015-00033-00063	63000	PASTOS DE MENOS DE 5 AÑOS-SIN VARIEDAD	S	0,20
-578377	18-149-013-00153-00010	63000	PASTOS DE MENOS DE 5 AÑOS-SIN VARIEDAD	S	0,04
-578376	18-149-006-00018-00009	63000	PASTOS DE MENOS DE 5 AÑOS-SIN VARIEDAD	S	0,01
-138294	18-149-016-00200-00013	62000	PASTOS PERMANENTES DE 5 O MAS AÑOS-SIN VARIEDAD	S	0,02
4654381	18-149-014-00237-00003	62000	PASTOS PERMANENTES DE 5 O MAS AÑOS-SIN VARIEDAD	S	0,05
6929972	18-149-017-00018-00001	62000	PASTOS PERMANENTES DE 5 O MAS AÑOS-SIN VARIEDAD	S	3,06
6929973	18-149-017-00018-00002	62000	PASTOS PERMANENTES DE 5 O MAS AÑOS-SIN VARIEDAD	S	4,29
6929974	18-149-022-00173-00004	62000	PASTOS PERMANENTES DE 5 O MAS AÑOS-SIN VARIEDAD	S	0,02
6929975	18-149-022-00173-00007	62000	PASTOS PERMANENTES DE 5 O MAS AÑOS-SIN VARIEDAD	S	0,78
6929976	18-149-023-00015-00001	62000	PASTOS PERMANENTES DE 5 O MAS AÑOS-SIN VARIEDAD	S	5,93
6929977	18-149-022-00197-00001	62000	PASTOS PERMANENTES DE 5 O MAS AÑOS-SIN VARIEDAD	S	1,44
6929978	18-149-022-00199-00002	62000	PASTOS PERMANENTES DE 5 O MAS AÑOS-SIN VARIEDAD	S	0,12
6929979	18-149-022-00192-00001	62000	PASTOS PERMANENTES DE 5 O MAS AÑOS-SIN VARIEDAD	S	0,44
6929980	18-149-022-00195-00001	62000	PASTOS PERMANENTES DE 5 O MAS AÑOS-SIN VARIEDAD	S	2,20
6929981	18-149-022-00180-00001	62000	PASTOS PERMANENTES DE 5 O MAS AÑOS-SIN VARIEDAD	S	0,63
6929982	18-149-022-00196-00001	62000	PASTOS PERMANENTES DE 5 O MAS AÑOS-SIN VARIEDAD	S	1,11
6929983	18-149-022-00176-00001	62000	PASTOS PERMANENTES DE 5 O MAS AÑOS-SIN VARIEDAD	S	0,47
6929984	18-149-022-00266-00001	62000	PASTOS PERMANENTES DE 5 O MAS AÑOS-SIN VARIEDAD	S	0,64
6929985	18-149-022-00001-00011	62000	PASTOS PERMANENTES DE 5 O MAS AÑOS-SIN VARIEDAD	S	0,38
6929986	18-149-022-00001-00008	62000	PASTOS PERMANENTES DE 5 O MAS AÑOS-SIN VARIEDAD	S	1,64
6929987	18-149-022-00200-00001	62000	PASTOS PERMANENTES DE 5 O MAS AÑOS-SIN VARIEDAD	S	0,90
6929988	18-149-022-00177-00001	62000	PASTOS PERMANENTES DE 5 O MAS AÑOS-SIN VARIEDAD	S	0,65
6929989	18-149-022-00227-00001	62000	PASTOS PERMANENTES DE 5 O MAS AÑOS-SIN VARIEDAD	S	0,65
6929990	18-149-023-00223-00002	62000	PASTOS PERMANENTES DE 5 O MAS AÑOS-SIN VARIEDAD	S	0,59
6929991	18-149-023-00016-00003	62000	PASTOS PERMANENTES DE 5 O MAS AÑOS-SIN VARIEDAD	S	3,55
6929992	18-149-023-00016-00007	62000	PASTOS PERMANENTES DE 5 O MAS AÑOS-SIN VARIEDAD	S	0,37
6929993	18-149-023-00016-00008	62000	PASTOS PERMANENTES DE 5 O MAS AÑOS-SIN VARIEDAD	S	0,45
6929994	18-149-021-00319-00059	62000	PASTOS PERMANENTES DE 5 O MAS AÑOS-SIN VARIEDAD	S	0,17
6929995	18-149-021-00319-00060	62000	PASTOS PERMANENTES DE 5 O MAS AÑOS-SIN VARIEDAD	S	0,65
6929996	18-149-021-00319-00080	62000	PASTOS PERMANENTES DE 5 O MAS AÑOS-SIN VARIEDAD	S	0,16
6929997	18-149-021-00319-00081	62000	PASTOS PERMANENTES DE 5 O MAS AÑOS-SIN VARIEDAD	S	0,15
6929999	18-149-021-00272-00001	62000	PASTOS PERMANENTES DE 5 O MAS AÑOS-SIN VARIEDAD	S	1,10
6930000	18-149-021-00272-00002	62000	PASTOS PERMANENTES DE 5 O MAS AÑOS-SIN VARIEDAD	S	19,38
6930001	18-149-021-00272-00004	62000	PASTOS PERMANENTES DE 5 O MAS AÑOS-SIN VARIEDAD	S	3,08

(1) Superficie declarada admisible ajustada con la superficie comprometida.
 (2) Factor de penalización valorando el alcance para el tipo de compromiso.

Puede verificar la integridad de una copia de este documento mediante la lectura del código QR adjunto o mediante el acceso a la dirección https://ws050.juntadeandalucia.es/verificarFirma indicando el código de VERIFICACIÓN				
FIRMADO POR	JUAN JOSE SOLER GARCIA	FECHA	03/07/2024	
	ROCIO GUIJARRO MILLAN			
VERIFICACIÓN	Pk2jm6MP8Q4FQJJRRTHBNMQA26B8	PÁGINA	1101/3256	



Datos considerados para el Cálculo de la Carga Ganadera mínima y máxima del expediente

Recintos Determinados para el Cálculo de Garga Ganadera Máxima

REF.	REFERENCIA SIGPAC	CULTIVO	DESCRIPCIÓN CULTIVO	S/R	SUP. PROPUESTA (ha)
6930002	18-149-021-00272-00007	62000	PASTOS PERMANENTES DE 5 O MAS AÑOS-SIN VARIEDAD	S	0,61
170000006917764	18-149-006-00018-00001	62000	PASTOS PERMANENTES DE 5 O MAS AÑOS-SIN VARIEDAD	S	0,28
170000006917796	18-149-014-00228-00001	62000	PASTOS PERMANENTES DE 5 O MAS AÑOS-SIN VARIEDAD	S	0,23
170000006917797	18-149-014-00224-00001	62000	PASTOS PERMANENTES DE 5 O MAS AÑOS-SIN VARIEDAD	S	0,02
170000006917798	18-149-014-00307-00004	62000	PASTOS PERMANENTES DE 5 O MAS AÑOS-SIN VARIEDAD	S	0,19
170000006917799	18-149-014-00242-00006	62000	PASTOS PERMANENTES DE 5 O MAS AÑOS-SIN VARIEDAD	S	0,29
170000006917800	18-149-014-00242-00001	62000	PASTOS PERMANENTES DE 5 O MAS AÑOS-SIN VARIEDAD	S	0,05
170000006917801	18-149-014-00219-00002	62000	PASTOS PERMANENTES DE 5 O MAS AÑOS-SIN VARIEDAD	S	0,06
170000006917802	18-149-014-00224-00003	62000	PASTOS PERMANENTES DE 5 O MAS AÑOS-SIN VARIEDAD	S	0,18
170000006917804	18-149-014-00112-00005	62000	PASTOS PERMANENTES DE 5 O MAS AÑOS-SIN VARIEDAD	S	6,07
170000006917805	18-149-014-00112-00004	62000	PASTOS PERMANENTES DE 5 O MAS AÑOS-SIN VARIEDAD	S	6,61
170000006917806	18-149-014-00218-00001	62000	PASTOS PERMANENTES DE 5 O MAS AÑOS-SIN VARIEDAD	S	0,05
170000006917807	18-149-014-00147-00002	62000	PASTOS PERMANENTES DE 5 O MAS AÑOS-SIN VARIEDAD	S	0,11
170000006917808	18-149-013-00187-00001	62000	PASTOS PERMANENTES DE 5 O MAS AÑOS-SIN VARIEDAD	S	1,32
170000006917809	18-149-013-00186-00002	62000	PASTOS PERMANENTES DE 5 O MAS AÑOS-SIN VARIEDAD	S	1,17
170000006917810	18-149-013-00204-00002	62000	PASTOS PERMANENTES DE 5 O MAS AÑOS-SIN VARIEDAD	S	0,05
170000006917811	18-149-013-00187-00002	62000	PASTOS PERMANENTES DE 5 O MAS AÑOS-SIN VARIEDAD	S	0,74
170000006917812	18-149-013-00191-00002	62000	PASTOS PERMANENTES DE 5 O MAS AÑOS-SIN VARIEDAD	S	0,38
170000006917813	18-149-013-00181-00001	62000	PASTOS PERMANENTES DE 5 O MAS AÑOS-SIN VARIEDAD	S	0,03
170000006917814	18-149-013-00181-00002	62000	PASTOS PERMANENTES DE 5 O MAS AÑOS-SIN VARIEDAD	S	0,28
170000006917815	18-149-013-00182-00006	62000	PASTOS PERMANENTES DE 5 O MAS AÑOS-SIN VARIEDAD	S	6,36
170000006917816	18-149-013-00162-00004	62000	PASTOS PERMANENTES DE 5 O MAS AÑOS-SIN VARIEDAD	S	0,40
170000006917817	18-149-013-00162-00006	62000	PASTOS PERMANENTES DE 5 O MAS AÑOS-SIN VARIEDAD	S	2,33
170000006917818	18-149-013-00162-00007	62000	PASTOS PERMANENTES DE 5 O MAS AÑOS-SIN VARIEDAD	S	3,75
170000006917819	18-149-013-00178-00001	62000	PASTOS PERMANENTES DE 5 O MAS AÑOS-SIN VARIEDAD	S	0,10
170000006917820	18-149-013-00153-00002	62000	PASTOS PERMANENTES DE 5 O MAS AÑOS-SIN VARIEDAD	S	13,19
170000006917823	18-149-013-00162-00003	62000	PASTOS PERMANENTES DE 5 O MAS AÑOS-SIN VARIEDAD	S	0,09
170000006917824	18-149-006-00018-00002	62000	PASTOS PERMANENTES DE 5 O MAS AÑOS-SIN VARIEDAD	S	0,00
170000006917826	18-149-006-00018-00005	62000	PASTOS PERMANENTES DE 5 O MAS AÑOS-SIN VARIEDAD	S	0,21
170000006917827	18-149-014-00331-00006	62000	PASTOS PERMANENTES DE 5 O MAS AÑOS-SIN VARIEDAD	S	0,35
170000006917828	18-149-014-00334-00001	62000	PASTOS PERMANENTES DE 5 O MAS AÑOS-SIN VARIEDAD	S	0,30
170000006917830	18-149-014-00331-00005	62000	PASTOS PERMANENTES DE 5 O MAS AÑOS-SIN VARIEDAD	S	0,08
170000006917831	18-149-014-00336-00001	62000	PASTOS PERMANENTES DE 5 O MAS AÑOS-SIN VARIEDAD	S	0,00
170000006917832	18-149-014-00336-00002	62000	PASTOS PERMANENTES DE 5 O MAS AÑOS-SIN VARIEDAD	S	0,14
170000006917833	18-149-014-00334-00003	62000	PASTOS PERMANENTES DE 5 O MAS AÑOS-SIN VARIEDAD	S	0,73
170000006917834	18-149-014-00335-00001	62000	PASTOS PERMANENTES DE 5 O MAS AÑOS-SIN VARIEDAD	S	0,45

(1) Superficie declarada admisible ajustada con la superficie comprometida.
 (2) Factor de penalización valorando el alcance para el tipo de compromiso.

Puede verificar la integridad de una copia de este documento mediante la lectura del código QR adjunto o mediante el acceso a la dirección https://ws050.juntadeandalucia.es/verificarFirma indicando el código de VERIFICACIÓN				
FIRMADO POR	JUAN JOSE SOLER GARCIA	FECHA	03/07/2024	
	ROCIO GUIJARRO MILLAN			
VERIFICACIÓN	Pk2jm6MP8Q4FQJJZRRTHBNMQA26B8		PÁGINA	1102/3256



Datos considerados para el Cálculo de la Carga Ganadera mínima y máxima del expediente

Recintos Determinados para el Cálculo de Garga Ganadera Máxima

REF.	REFERENCIA SIGPAC	CULTIVO	DESCRIPCIÓN CULTIVO	S/R	SUP. PROPUESTA (ha)
170000006917835	18-149-015-00063-00002	62000	PASTOS PERMANENTES DE 5 O MAS AÑOS-SIN VARIEDAD	S	1,05
170000006917836	18-149-015-00049-00002	62000	PASTOS PERMANENTES DE 5 O MAS AÑOS-SIN VARIEDAD	S	20,25
170000006917837	18-149-015-00062-00001	62000	PASTOS PERMANENTES DE 5 O MAS AÑOS-SIN VARIEDAD	S	1,96
170000006917838	18-149-014-00344-00003	62000	PASTOS PERMANENTES DE 5 O MAS AÑOS-SIN VARIEDAD	S	0,05
170000006917839	18-149-015-00002-00002	62000	PASTOS PERMANENTES DE 5 O MAS AÑOS-SIN VARIEDAD	S	0,08
170000006917840	18-149-015-00033-00055	62000	PASTOS PERMANENTES DE 5 O MAS AÑOS-SIN VARIEDAD	S	5,03
170000006917841	18-149-015-00039-00004	62000	PASTOS PERMANENTES DE 5 O MAS AÑOS-SIN VARIEDAD	S	2,59
170000006917842	18-149-015-00043-00002	62000	PASTOS PERMANENTES DE 5 O MAS AÑOS-SIN VARIEDAD	S	0,81
170000006917843	18-149-015-00060-00002	62000	PASTOS PERMANENTES DE 5 O MAS AÑOS-SIN VARIEDAD	S	1,11
170000006917844	18-149-014-00338-00001	62000	PASTOS PERMANENTES DE 5 O MAS AÑOS-SIN VARIEDAD	S	0,00
170000006917845	18-149-014-00256-00002	62000	PASTOS PERMANENTES DE 5 O MAS AÑOS-SIN VARIEDAD	S	0,16
170000006917847	18-149-014-00242-00007	62000	PASTOS PERMANENTES DE 5 O MAS AÑOS-SIN VARIEDAD	S	0,13
170000006917848	18-149-014-00273-00001	62000	PASTOS PERMANENTES DE 5 O MAS AÑOS-SIN VARIEDAD	S	0,29
170000006917849	18-149-014-00336-00004	62000	PASTOS PERMANENTES DE 5 O MAS AÑOS-SIN VARIEDAD	S	0,02
170000006917850	18-149-014-00317-00001	62000	PASTOS PERMANENTES DE 5 O MAS AÑOS-SIN VARIEDAD	S	0,76
170000006917851	18-149-014-00258-00001	62000	PASTOS PERMANENTES DE 5 O MAS AÑOS-SIN VARIEDAD	S	0,09
170000006917852	18-149-014-00317-00009	62000	PASTOS PERMANENTES DE 5 O MAS AÑOS-SIN VARIEDAD	S	0,86
170000006917853	18-149-014-00317-00007	62000	PASTOS PERMANENTES DE 5 O MAS AÑOS-SIN VARIEDAD	S	0,22
170000006917854	18-149-014-00309-00001	62000	PASTOS PERMANENTES DE 5 O MAS AÑOS-SIN VARIEDAD	S	0,14
170000006917855	18-149-014-00306-00001	62000	PASTOS PERMANENTES DE 5 O MAS AÑOS-SIN VARIEDAD	S	1,54
170000006917856	18-149-014-00330-00004	62000	PASTOS PERMANENTES DE 5 O MAS AÑOS-SIN VARIEDAD	S	0,26
170000006917857	18-149-014-00330-00002	62000	PASTOS PERMANENTES DE 5 O MAS AÑOS-SIN VARIEDAD	S	0,47
170000006917858	18-149-014-00317-00010	62000	PASTOS PERMANENTES DE 5 O MAS AÑOS-SIN VARIEDAD	S	1,88
170000006917859	18-149-014-00317-00013	62000	PASTOS PERMANENTES DE 5 O MAS AÑOS-SIN VARIEDAD	S	0,11
170000006917861	18-149-020-00157-00002	62000	PASTOS PERMANENTES DE 5 O MAS AÑOS-SIN VARIEDAD	S	43,83
170000006917862	18-149-021-00319-00011	62000	PASTOS PERMANENTES DE 5 O MAS AÑOS-SIN VARIEDAD	S	69,89
170000006917864	18-149-013-00162-00001	63000	PASTOS DE MENOS DE 5 AÑOS-SIN VARIEDAD	S	0,08
170000006917868	18-149-014-00238-00002	62000	PASTOS PERMANENTES DE 5 O MAS AÑOS-SIN VARIEDAD	S	0,12
170000006917870	18-149-014-00331-00003	63000	PASTOS DE MENOS DE 5 AÑOS-SIN VARIEDAD	S	0,06
170000006917874	18-149-015-00043-00001	62000	PASTOS PERMANENTES DE 5 O MAS AÑOS-SIN VARIEDAD	S	1,13
170000006917875	18-149-015-00049-00009	62000	PASTOS PERMANENTES DE 5 O MAS AÑOS-SIN VARIEDAD	S	3,21
170000006917876	18-149-015-00049-00024	62000	PASTOS PERMANENTES DE 5 O MAS AÑOS-SIN VARIEDAD	S	0,04
170000006917877	18-149-015-00033-00054	62000	PASTOS PERMANENTES DE 5 O MAS AÑOS-SIN VARIEDAD	S	32,10
170000006917878	18-149-015-00086-00003	62000	PASTOS PERMANENTES DE 5 O MAS AÑOS-SIN VARIEDAD	S	1,27
170000006917879	18-149-015-00034-00002	62000	PASTOS PERMANENTES DE 5 O MAS AÑOS-SIN VARIEDAD	S	0,32
170000006917880	18-149-016-00184-00024	62000	PASTOS PERMANENTES DE 5 O MAS AÑOS-SIN VARIEDAD	S	1,24
170000006917881	18-149-015-00100-00002	62000	PASTOS PERMANENTES DE 5 O MAS AÑOS-SIN VARIEDAD	S	0,00

(1) Superficie declarada admisible ajustada con la superficie comprometida.
 (2) Factor de penalización valorando el alcance para el tipo de compromiso.

Puede verificar la integridad de una copia de este documento mediante la lectura del código QR adjunto o mediante el acceso a la dirección <https://ws050.juntadeandalucia.es/verificarFirma> indicando el código de VERIFICACIÓN

FIRMADO POR	JUAN JOSE SOLER GARCIA	FECHA	03/07/2024	
	ROCIO GUIJARRO MILLAN			
VERIFICACIÓN	Pk2jm6MP8Q4FQJJZRRTHBNMQA26B8	PÁGINA	1103/3256	



Datos considerados para el Cálculo de la Carga Ganadera mínima y máxima del expediente

Recintos Determinados para el Cálculo de Garga Ganadera Máxima

REF.	REFERENCIA SIGPAC	CULTIVO	DESCRIPCIÓN CULTIVO	S/R	SUP. PROPUESTA (ha)
170000006917882	18-149-016-00196-00010	62000	PASTOS PERMANENTES DE 5 O MAS AÑOS-SIN VARIEDAD	S	1,79
170000006917883	18-149-016-00197-00002	62000	PASTOS PERMANENTES DE 5 O MAS AÑOS-SIN VARIEDAD	S	0,13
170000006917884	18-149-016-00199-00007	62000	PASTOS PERMANENTES DE 5 O MAS AÑOS-SIN VARIEDAD	S	0,20
170000006917885	18-149-016-00201-00027	62000	PASTOS PERMANENTES DE 5 O MAS AÑOS-SIN VARIEDAD	S	6,33
170000006917886	18-149-016-00197-00003	62000	PASTOS PERMANENTES DE 5 O MAS AÑOS-SIN VARIEDAD	S	0,32
170000006917887	18-149-016-00200-00006	62000	PASTOS PERMANENTES DE 5 O MAS AÑOS-SIN VARIEDAD	S	0,21
170000006917888	18-149-016-00200-00009	62000	PASTOS PERMANENTES DE 5 O MAS AÑOS-SIN VARIEDAD	S	0,36
170000006917889	18-149-016-00200-00007	62000	PASTOS PERMANENTES DE 5 O MAS AÑOS-SIN VARIEDAD	S	4,99
170000006917890	18-149-020-00157-00005	62000	PASTOS PERMANENTES DE 5 O MAS AÑOS-SIN VARIEDAD	S	6,60
170000006917891	18-149-016-00201-00015	62000	PASTOS PERMANENTES DE 5 O MAS AÑOS-SIN VARIEDAD	S	1,28

(1) Superficie declarada admisible ajustada con la superficie comprometida.
 (2) Factor de penalización valorando el alcance para el tipo de compromiso.

Puede verificar la integridad de una copia de este documento mediante la lectura del código QR adjunto o mediante el acceso a la dirección <https://ws050.juntadeandalucia.es/verificarFirma> indicando el código de VERIFICACIÓN

FIRMADO POR	JUAN JOSE SOLER GARCIA	FECHA	03/07/2024	
	ROCIO GUIJARRO MILLAN			
VERIFICACIÓN	Pk2jm6MP8Q4FQJJZRRTHBNMQA26B8	PÁGINA	1104/3256	



APELLIDOS Y NOMBRE / RAZÓN SOCIAL

GOMEZ GONZALEZ JUAN JOSE

NIF

***7896*

EXPEDIENTE

1052936

ANUALIDAD DE PAGO

1ª

IMPORTE POR ANUALIDAD

	2023	2024	2025	2026	2027
IMPORTE MÁXIMO SUBVENCIONABLE	2.731,11 €	2.731,11 €	2.731,11 €	2.731,11 €	2.731,11 €
IMPORTE MEDIO DE TRANSFERENCIA (€/ha)	216,24 €	216,24 €	216,24 €	216,24 €	216,24 €

RESUMEN DE UNIDADES

Cód	GRUPO DE PAGO	Sup. Dec. Admisible (ha)	Sup. Comprometida (ha)	Sup. ajustada compromiso (1) (ha)	% sobredec.	Sup. Propuesta (ha)	Importe Declarado	Importe Topado	Importe Propuesto	Importe tras sobredec.
432	FRUTALES SECANO	12,65		12,63	0,00	12,63	2.731,11	2.731,11	2.731,11	2.731,11
TOTAL		12,65	12,63	12,63		12,63	2.731,11	2.731,11	2.731,11	2.731,11

APLICACIÓN DE REDUCCIONES Y PENALIZACIONES

GRUPO DE PAGO	Importe Calculado	Importe prerreduc.	Criterios de subvencionabilidad y compromisos	Presentación tardía	Omisión declaración	Condicionabilidad	IMPORTE (Euros) PROPUESTO
FRUTALES SECANO	2.731,11	2.731,11	0,00	0,00	0,00	0,00	2.731,11
TOTAL	2.731,11	2.731,11					2.731,11

RESUMEN DE PAGOS

	IMPORTE (Euros)		
	PROPUESTO	FEADER (Eje 2)	MAPA
PROPUESTO	2.731,11	2.321,44	267,92
			CAPADR 141,75

RECINTOS PROPUESTOS

REF.	REFERENCIA SIGPAC	CULTIVO	DESCRIPCIÓN CULTIVO	S/R	G.PAGO	PEND. MEDIA (%)	SUP. DEC. ADMISIBLE (ha)	SUP. COMPROM. (ha)	SUP. AJUSTADA COMPR.(1) (ha)	SUP. CONV. SIGPAC (ha)	SUP. CERTIE. (ha)	SUP. CAMPO (ha)	SUP. CAMPO DETER. CULT. DECLARADO (ha)	SUP. DEC. REDUCIDA (ha)	SUP. PROPUESTA (ha)
-1467486	18-087-900-09601-060	104020	ALMENDROS-GUARA	S	432	8,70	0,12	0,12	0,12		0,12			0,12	0,12
1700000002289247	18-087-014-00206-001	104020	ALMENDROS-GUARA	S	432	7,60	6,02	6,02	6,02		6,02			6,02	6,02
1700000002289248	18-087-014-00207-001	104020	ALMENDROS-GUARA	S	432	7,90	1,13	1,13	1,13		1,13			1,13	1,13
1700000002289249	18-087-014-00209-002	104020	ALMENDROS-GUARA	S	432	13,20	1,26	1,24	1,24		1,26			1,24	1,24
1700000002289250	18-087-014-00210-001	104020	ALMENDROS-GUARA	S	432	9,30	4,12	4,12	4,12		4,12			4,12	4,12

INCIDENCIAS

INCIDENCIA DESCRIPCIÓN

4272 Verifica que las líneas de declaración de las Solicitudes Únicas no tienen solapes con la capa de Retroactividad Gráfica (ambas de la misma campaña) a nivel de expediente/línea de declaración gráfica de la solicitud.
 Ref:1700000002289249 Recinto:18-087-014-00209-00002 Cultivo: - Agregado de la referencia del recinto.:0 Zona de la referencia del recinto.:0 Superficie solapada.:0,02 Id. Incid.:95938839

(1) Superficie declarada admisible ajustada con la superficie comprometida.
 (2) Factor de penalización valorando el alcance para el tipo de compromiso.

Puede verificar la integridad de una copia de este documento mediante la lectura del código QR adjunto o mediante el acceso a la dirección https://ws050.juntadeandalucia.es/verificarFirma indicando el código de VERIFICACIÓN					
FIRMADO POR	JUAN JOSE SOLER GARCIA		FECHA		03/07/2024
	ROCIO GUIJARRO MILLAN				
VERIFICACIÓN	Pk2jm6MP8Q4FQJJZRRTHBNMQA26B8		PÁGINA		1105/3256



APELLIDOS Y NOMBRE / RAZÓN SOCIAL

GOMEZ JIMENEZ ANTONIO

NIF
****3704*

EXPEDIENTE
1027869

ANUALIDAD DE PAGO

1ª

IMPORTE POR ANUALIDAD

	2023	2024	2025	2026	2027
IMPORTE MÁXIMO SUBVENCIONABLE	3.044,66 €	3.044,66 €	3.044,66 €	3.044,66 €	3.044,66 €
IMPORTE MEDIO DE TRANSFERENCIA (€/ha)	216,24 €	216,24 €	216,24 €	216,24 €	216,24 €

RESUMEN DE UNIDADES

Cód	GRUPO DE PAGO	Sup. Dec. Admisible (ha)	Sup. Comprometida (ha)	Sup. ajustada compromiso (1) (ha)	% sobredec.	Sup. Propuesta (ha)	Importe Declarado	Importe Topado	Importe Propuesto	Importe tras sobredec.
432	FRUTALES SECANO	14,08		14,08	0,00	14,08	3.044,66	3.044,66	3.044,66	3.044,66
TOTAL		14,08	14,08	14,08		14,08	3.044,66	3.044,66	3.044,66	3.044,66

APLICACIÓN DE REDUCCIONES Y PENALIZACIONES

GRUPO DE PAGO	Importe Calculado	Importe prereduc.	Criterios de subvencionabilidad y compromisos	Presentación tardía	Omisión declaración	Condicionalidad	IMPORTE (Euros) PROPUESTO
FRUTALES SECANO	3.044,66	3.044,66	0,00	0,00	0,00	0,00	3.044,66
TOTAL	3.044,66	3.044,66					3.044,66

RESUMEN DE PAGOS

	IMPORTE (Euros)			
	PROPUESTO	FEADER (Eje 2)	MAPA	CAPADR
PROPUESTO	3.044,66	2.587,96	298,68	158,02

RECINTOS PROPUESTOS

REF.	REFERENCIA SIGPAC	CULTIVO	DESCRIPCIÓN CULTIVO	S/R	G.PAGO	PEND. MEDIA (%)	SUP. DEC. ADMISIBLE (ha)	SUP. COMPROM. (ha)	SUP. AJUSTADA COMPR.(1) (ha)	SUP. CONV. SIGPAC (ha)	SUP. CERTIE (ha)	SUP. CAMPO (ha)	SUP. CAMPO DETER. CULT. DECLARADO (ha)	SUP. DEC. REDUCIDA (ha)	SUP. PROPUESTA (ha)
1700000004784334	18-087-004-00036-001	104020	ALMENDROS-GUARA	S	432	7,10	6,28	6,28	6,28		6,28			6,28	6,28
1700000004784335	18-087-014-00306-001	104020	ALMENDROS-GUARA	S	432	4,90	7,80	7,80	7,80		7,80			7,80	7,80

(1) Superficie declarada admisible ajustada con la superficie comprometida.
(2) Factor de penalización valorando el alcance para el tipo de compromiso.

Puede verificar la integridad de una copia de este documento mediante la lectura del código QR adjunto o mediante el acceso a la dirección <https://ws050.juntadeandalucia.es/verificarFirma> indicando el código de VERIFICACIÓN

FIRMADO POR	JUAN JOSE SOLER GARCIA	FECHA	03/07/2024	
	ROCIO GUIJARRO MILLAN			
VERIFICACIÓN	Pk2jm6MP8Q4FQJJZRRTHBNMQA26B8	PÁGINA	1106/3256	



APELLIDOS Y NOMBRE / RAZÓN SOCIAL
GOMEZ JIMENEZ EDUARDO

NIF
***7158*

EXPEDIENTE
1183754

ANUALIDAD DE PAGO
1ª

IMPORTE POR ANUALIDAD

	2023	2024	2025	2026	2027
IMPORTE MÁXIMO SUBVENCIONABLE	5.174,62 €	5.174,62 €	5.174,62 €	5.174,62 €	5.174,62 €
IMPORTE MEDIO DE TRANSFERENCIA (€/ha)	216,24 €	216,24 €	216,24 €	216,24 €	216,24 €

RESUMEN DE UNIDADES

Cód	GRUPO DE PAGO	Sup. Dec. Admisible (ha)	Sup. Comprometida (ha)	Sup. ajustada compromiso (1) (ha)	% sobredec.	Sup. Propuesta (ha)	Importe Declarado	Importe Topado	Importe Propuesto	Importe tras sobredec.
432	FRUTALES SECANO	23,93		23,93	0,00	23,93	5.174,62	5.174,62	5.174,62	5.174,62
TOTAL		23,93	23,93	23,93		23,93	5.174,62	5.174,62	5.174,62	5.174,62

APLICACIÓN DE REDUCCIONES Y PENALIZACIONES

GRUPO DE PAGO	Importe Calculado	Importe prereduc.	Criterios de subvencionabilidad y compromisos	Presentación tardía	Omisión declaración	Condicionalidad	IMPORTE (Euros) PROPUESTO
FRUTALES SECANO	5.174,62	5.174,62	0,00	0,00	0,00	0,00	5.174,62
TOTAL	5.174,62	5.174,62					5.174,62

RESUMEN DE PAGOS

	IMPORTE (Euros)			
	PROPUESTO	FEADER (Eje 2)	MAPA	CAPADR
PROPUESTO	5.174,62	4.398,43	507,63	268,56

RECINTOS PROPUESTOS

REF.	REFERENCIA SIGPAC	CULTIVO	DESCRIPCIÓN CULTIVO	S/R	G.PAGO	PEND. MEDIA (%)	SUP. DEC. ADMISIBLE (ha)	SUP. COMPROM. (ha)	SUP. AJUSTADA COMPROM. (1) (ha)	SUP. CONV. SIGPAC (ha)	SUP. CERTIE. (ha)	SUP. CAMPO (ha)	SUP. CAMPO DETER. CULT. DECLARADO (ha)	SUP. DEC. REDUCIDA (ha)	SUP. PROPUESTA (ha)
-1608164	18-149-009-00015-001	104020	ALMENDROS-GUARA	S	432	9,40	3,93	3,93	3,93		3,93			3,93	3,93
-1576640	18-149-009-00015-001	104020	ALMENDROS-GUARA	S	432	9,40	16,96	16,96	16,96		16,96			16,96	16,96
1700000006034964	18-149-009-00015-002	104020	ALMENDROS-GUARA	S	432	13,50	3,04	3,04	3,04		3,04			3,04	3,04

(1) Superficie declarada admisible ajustada con la superficie comprometida.
(2) Factor de penalización valorando el alcance para el tipo de compromiso.

Puede verificar la integridad de una copia de este documento mediante la lectura del código QR adjunto o mediante el acceso a la dirección <https://ws050.juntadeandalucia.es/verificarFirma> indicando el código de VERIFICACIÓN

FIRMADO POR	JUAN JOSE SOLER GARCIA	FECHA	03/07/2024	
	ROCIO GUIJARRO MILLAN			
VERIFICACIÓN	Pk2jm6MP8Q4FQJJZRRTHBNMQA26B8	PÁGINA	1107/3256	



INCIDENCIAS

INCIDENCIA DESCRIPCIÓN

238	Recinto cuyo CAP declarado es mayor al CAP prevalente y no presenta alegación al SIGPAC. Ref:5280964 Recinto:18-167-025-00451-00004 Cultivo:62000 PASTOS PERMANENTES DE 5 O MAS AÑOS-SIN VARIEDAD Secano CAP prevalente:0 CAP declarado:65 Exceso de superficie (Hectáreas):0,29 Ref:5108021 Recinto:18-167-025-00451-00005 Cultivo:62000 PASTOS PERMANENTES DE 5 O MAS AÑOS-SIN VARIEDAD Secano CAP prevalente:0 CAP declarado:65 Exceso de superficie (Hectáreas):3,35
4272	Verifica que las líneas de declaración de las Solicitudes Únicas no tienen solapes con la capa de Retroactividad Gráfica (ambas de la misma campaña) a nivel de expediente/línea de declaración gráfica de la solicitud. Ref:4627587 Recinto:18-167-024-00559-00019 Cultivo: - Agregado de la referencia del recinto.:0 Zona de la referencia del recinto.:0 Superficie solapada.:0,03 Id. Incid.:95941894 Ref:4627588 Recinto:18-167-024-00559-00028 Cultivo: - Agregado de la referencia del recinto.:0 Zona de la referencia del recinto.:0 Superficie solapada.:0,12 Id. Incid.:95941895 Ref:4627677 Recinto:18-167-025-00349-00003 Cultivo: - Agregado de la referencia del recinto.:0 Zona de la referencia del recinto.:0 Superficie solapada.:0,05 Id. Incid.:95941896
100402	Recinto solicitado no forma parte de ningún organismo de control autorizado para la producción ecológica en Andalucía o fecha de inscripción posterior al plazo establecido (Anexo I. Criterios de Subvencionabilidad. Orden 28 de marzo de 2023). Ref:5108016 Recinto:18-167-003-00404-00008 Cultivo:62000 PASTOS PERMANENTES DE 5 O MAS AÑOS-SIN VARIEDAD Secano Ref:5108017 Recinto:18-167-003-00404-00010 Cultivo:62000 PASTOS PERMANENTES DE 5 O MAS AÑOS-SIN VARIEDAD Secano Ref:5280961 Recinto:18-167-003-00404-00022 Cultivo:62000 PASTOS PERMANENTES DE 5 O MAS AÑOS-SIN VARIEDAD Secano Ref:5280960 Recinto:18-167-003-00404-00023 Cultivo:62000 PASTOS PERMANENTES DE 5 O MAS AÑOS-SIN VARIEDAD Secano Ref:5108023 Recinto:18-167-004-00040-00004 Cultivo:62000 PASTOS PERMANENTES DE 5 O MAS AÑOS-SIN VARIEDAD Secano Ref:4658124 Recinto:18-167-008-00258-00001 Cultivo:62000 PASTOS PERMANENTES DE 5 O MAS AÑOS-SIN VARIEDAD Secano Ref:5280969 Recinto:18-167-021-00026-00003 Cultivo:62000 PASTOS PERMANENTES DE 5 O MAS AÑOS-SIN VARIEDAD Secano Ref:5280970 Recinto:18-167-021-00026-00007 Cultivo:62000 PASTOS PERMANENTES DE 5 O MAS AÑOS-SIN VARIEDAD Secano Ref:-1486949 Recinto:18-167-021-00610-00002 Cultivo:62000 PASTOS PERMANENTES DE 5 O MAS AÑOS-SIN VARIEDAD Secano Ref:6923293 Recinto:18-167-022-00085-00001 Cultivo:62000 PASTOS PERMANENTES DE 5 O MAS AÑOS-SIN VARIEDAD Secano Ref:6923294 Recinto:18-167-022-00085-00002 Cultivo:62000 PASTOS PERMANENTES DE 5 O MAS AÑOS-SIN VARIEDAD Secano Ref:6923295 Recinto:18-167-022-00085-00003 Cultivo:62000 PASTOS PERMANENTES DE 5 O MAS AÑOS-SIN VARIEDAD Secano Ref:6923296 Recinto:18-167-022-00085-00019 Cultivo:62000 PASTOS PERMANENTES DE 5 O MAS AÑOS-SIN VARIEDAD Secano Ref:6923297 Recinto:18-167-022-00085-00020 Cultivo:62000 PASTOS PERMANENTES DE 5 O MAS AÑOS-SIN VARIEDAD Secano Ref:6923298 Recinto:18-167-022-00085-00024 Cultivo:62000 PASTOS PERMANENTES DE 5 O MAS AÑOS-SIN VARIEDAD Secano Ref:4658113 Recinto:18-167-023-00091-00001 Cultivo:62000 PASTOS PERMANENTES DE 5 O MAS AÑOS-SIN VARIEDAD Secano Ref:4658114 Recinto:18-167-023-00091-00010 Cultivo:62000 PASTOS PERMANENTES DE 5 O MAS AÑOS-SIN VARIEDAD Secano Ref:4658115 Recinto:18-167-023-00091-00011 Cultivo:62000 PASTOS PERMANENTES DE 5 O MAS AÑOS-SIN VARIEDAD Secano Ref:4658116 Recinto:18-167-023-00091-00021 Cultivo:62000 PASTOS PERMANENTES DE 5 O MAS AÑOS-SIN VARIEDAD Secano Ref:4627584 Recinto:18-167-024-00559-00001 Cultivo:62000 PASTOS PERMANENTES DE 5 O MAS AÑOS-SIN VARIEDAD Secano Ref:4627585 Recinto:18-167-024-00559-00004 Cultivo:62000 PASTOS PERMANENTES DE 5 O MAS AÑOS-SIN VARIEDAD Secano Ref:4627586 Recinto:18-167-024-00559-00014 Cultivo:62000 PASTOS PERMANENTES DE 5 O MAS AÑOS-SIN VARIEDAD Secano Ref:4627587 Recinto:18-167-024-00559-00019 Cultivo:62000 PASTOS PERMANENTES DE 5 O MAS AÑOS-SIN VARIEDAD Secano Ref:4627588 Recinto:18-167-024-00559-00028 Cultivo:62000 PASTOS PERMANENTES DE 5 O MAS AÑOS-SIN VARIEDAD Secano Ref:4627589 Recinto:18-167-024-00559-00029 Cultivo:62000 PASTOS PERMANENTES DE 5 O MAS AÑOS-SIN VARIEDAD Secano Ref:4627590 Recinto:18-167-024-00559-00033 Cultivo:62000 PASTOS PERMANENTES DE 5 O MAS AÑOS-SIN VARIEDAD Secano Ref:4627591 Recinto:18-167-024-00559-00034 Cultivo:62000 PASTOS PERMANENTES DE 5 O MAS AÑOS-SIN VARIEDAD Secano Ref:4627593 Recinto:18-167-024-00559-00040 Cultivo:62000 PASTOS PERMANENTES DE 5 O MAS AÑOS-SIN VARIEDAD Secano Ref:4627594 Recinto:18-167-024-00559-00045 Cultivo:62000 PASTOS PERMANENTES DE 5 O MAS AÑOS-SIN VARIEDAD Secano Ref:5280994 Recinto:18-167-024-00559-00065 Cultivo:62000 PASTOS PERMANENTES DE 5 O MAS AÑOS-SIN VARIEDAD Secano Ref:5280999 Recinto:18-167-024-00559-00068 Cultivo:62000 PASTOS PERMANENTES DE 5 O MAS AÑOS-SIN VARIEDAD Secano Ref:5281000 Recinto:18-167-024-00559-00069 Cultivo:62000 PASTOS PERMANENTES DE 5 O MAS AÑOS-SIN VARIEDAD Secano Ref:5281001 Recinto:18-167-024-00559-00070 Cultivo:62000 PASTOS PERMANENTES DE 5 O MAS AÑOS-SIN VARIEDAD Secano Ref:5281002 Recinto:18-167-024-00559-00071 Cultivo:62000 PASTOS PERMANENTES DE 5 O MAS AÑOS-SIN VARIEDAD Secano Ref:5281004 Recinto:18-167-024-00559-00074 Cultivo:62000 PASTOS PERMANENTES DE 5 O MAS AÑOS-SIN VARIEDAD Secano Ref:5281005 Recinto:18-167-024-00559-00075 Cultivo:62000 PASTOS PERMANENTES DE 5 O MAS AÑOS-SIN VARIEDAD Secano Ref:5281006 Recinto:18-167-024-00559-00077 Cultivo:62000 PASTOS PERMANENTES DE 5 O MAS AÑOS-SIN VARIEDAD Secano Ref:5281007 Recinto:18-167-024-00559-00079 Cultivo:62000 PASTOS PERMANENTES DE 5 O MAS AÑOS-SIN VARIEDAD Secano Ref:5281008 Recinto:18-167-024-00559-00082 Cultivo:62000 PASTOS PERMANENTES DE 5 O MAS AÑOS-SIN VARIEDAD Secano Ref:-1031416 Recinto:18-167-024-00559-00086 Cultivo:62000 PASTOS PERMANENTES DE 5 O MAS AÑOS-SIN VARIEDAD Secano Ref:5281010 Recinto:18-167-024-00559-00090 Cultivo:62000 PASTOS PERMANENTES DE 5 O MAS AÑOS-SIN VARIEDAD Secano Ref:5281011 Recinto:18-167-024-00559-00092 Cultivo:62000 PASTOS PERMANENTES DE 5 O MAS AÑOS-SIN VARIEDAD Secano Ref:5281012 Recinto:18-167-024-00559-00093 Cultivo:62000 PASTOS PERMANENTES DE 5 O MAS AÑOS-SIN VARIEDAD Secano

(1) Superficie declarada admisible ajustada con la superficie comprometida.
(2) Factor de penalización valorando el alcance para el tipo de compromiso.

Puede verificar la integridad de una copia de este documento mediante la lectura del código QR adjunto o mediante el acceso a la dirección https://ws050.juntadeandalucia.es/verificarFirma indicando el código de VERIFICACIÓN				
FIRMADO POR	JUAN JOSE SOLER GARCIA	FECHA	03/07/2024	
	ROCIO GUIJARRO MILLAN			
VERIFICACIÓN	Pk2jm6MP8Q4FQJJZRRTHBNMQA26B8		PÁGINA	1108/3256

Es copia auténtica de documento electrónico



INCIDENCIAS

INCIDENCIA DESCRIPCIÓN

Ref:4627603	Recinto:18-167-025-00303-00001	Cultivo:62000	PASTOS PERMANENTES DE 5 O MAS AÑOS-SIN VARIEDAD	Secano
Ref:4627606	Recinto:18-167-025-00304-00001	Cultivo:62000	PASTOS PERMANENTES DE 5 O MAS AÑOS-SIN VARIEDAD	Secano
Ref:4627610	Recinto:18-167-025-00305-00001	Cultivo:62000	PASTOS PERMANENTES DE 5 O MAS AÑOS-SIN VARIEDAD	Secano
Ref:4627617	Recinto:18-167-025-00310-00034	Cultivo:62000	PASTOS PERMANENTES DE 5 O MAS AÑOS-SIN VARIEDAD	Secano
Ref:4627618	Recinto:18-167-025-00310-00057	Cultivo:62000	PASTOS PERMANENTES DE 5 O MAS AÑOS-SIN VARIEDAD	Secano
Ref:4627619	Recinto:18-167-025-00310-00075	Cultivo:62000	PASTOS PERMANENTES DE 5 O MAS AÑOS-SIN VARIEDAD	Secano
Ref:4627620	Recinto:18-167-025-00310-00076	Cultivo:62000	PASTOS PERMANENTES DE 5 O MAS AÑOS-SIN VARIEDAD	Secano
Ref:4627621	Recinto:18-167-025-00310-00092	Cultivo:62000	PASTOS PERMANENTES DE 5 O MAS AÑOS-SIN VARIEDAD	Secano
Ref:4627622	Recinto:18-167-025-00310-00095	Cultivo:62000	PASTOS PERMANENTES DE 5 O MAS AÑOS-SIN VARIEDAD	Secano
Ref:4627623	Recinto:18-167-025-00310-00106	Cultivo:62000	PASTOS PERMANENTES DE 5 O MAS AÑOS-SIN VARIEDAD	Secano
Ref:4627624	Recinto:18-167-025-00310-00111	Cultivo:62000	PASTOS PERMANENTES DE 5 O MAS AÑOS-SIN VARIEDAD	Secano
Ref:5280895	Recinto:18-167-025-00310-00112	Cultivo:62000	PASTOS PERMANENTES DE 5 O MAS AÑOS-SIN VARIEDAD	Secano
Ref:4627625	Recinto:18-167-025-00310-00136	Cultivo:62000	PASTOS PERMANENTES DE 5 O MAS AÑOS-SIN VARIEDAD	Secano
Ref:4627626	Recinto:18-167-025-00310-00158	Cultivo:62000	PASTOS PERMANENTES DE 5 O MAS AÑOS-SIN VARIEDAD	Secano
Ref:4627627	Recinto:18-167-025-00310-00162	Cultivo:62000	PASTOS PERMANENTES DE 5 O MAS AÑOS-SIN VARIEDAD	Secano
Ref:4627628	Recinto:18-167-025-00310-00174	Cultivo:62000	PASTOS PERMANENTES DE 5 O MAS AÑOS-SIN VARIEDAD	Secano
Ref:4627629	Recinto:18-167-025-00310-00175	Cultivo:62000	PASTOS PERMANENTES DE 5 O MAS AÑOS-SIN VARIEDAD	Secano
Ref:4627630	Recinto:18-167-025-00310-00176	Cultivo:62000	PASTOS PERMANENTES DE 5 O MAS AÑOS-SIN VARIEDAD	Secano
Ref:4627631	Recinto:18-167-025-00310-00184	Cultivo:62000	PASTOS PERMANENTES DE 5 O MAS AÑOS-SIN VARIEDAD	Secano
Ref:4627632	Recinto:18-167-025-00310-00186	Cultivo:62000	PASTOS PERMANENTES DE 5 O MAS AÑOS-SIN VARIEDAD	Secano
Ref:4627633	Recinto:18-167-025-00310-00215	Cultivo:62000	PASTOS PERMANENTES DE 5 O MAS AÑOS-SIN VARIEDAD	Secano
Ref:4627634	Recinto:18-167-025-00310-00222	Cultivo:62000	PASTOS PERMANENTES DE 5 O MAS AÑOS-SIN VARIEDAD	Secano
Ref:5280927	Recinto:18-167-025-00310-00228	Cultivo:62000	PASTOS PERMANENTES DE 5 O MAS AÑOS-SIN VARIEDAD	Secano
Ref:5280928	Recinto:18-167-025-00310-00229	Cultivo:62000	PASTOS PERMANENTES DE 5 O MAS AÑOS-SIN VARIEDAD	Secano
Ref:5280929	Recinto:18-167-025-00310-00230	Cultivo:62000	PASTOS PERMANENTES DE 5 O MAS AÑOS-SIN VARIEDAD	Secano
Ref:5280930	Recinto:18-167-025-00310-00234	Cultivo:62000	PASTOS PERMANENTES DE 5 O MAS AÑOS-SIN VARIEDAD	Secano
Ref:5280931	Recinto:18-167-025-00310-00240	Cultivo:62000	PASTOS PERMANENTES DE 5 O MAS AÑOS-SIN VARIEDAD	Secano
Ref:4627635	Recinto:18-167-025-00310-00242	Cultivo:62000	PASTOS PERMANENTES DE 5 O MAS AÑOS-SIN VARIEDAD	Secano
Ref:5280932	Recinto:18-167-025-00310-00244	Cultivo:62000	PASTOS PERMANENTES DE 5 O MAS AÑOS-SIN VARIEDAD	Secano
Ref:5280933	Recinto:18-167-025-00310-00248	Cultivo:62000	PASTOS PERMANENTES DE 5 O MAS AÑOS-SIN VARIEDAD	Secano
Ref:-1031907	Recinto:18-167-025-00310-00252	Cultivo:62000	PASTOS PERMANENTES DE 5 O MAS AÑOS-SIN VARIEDAD	Secano
Ref:-1031907	Recinto:18-167-025-00310-00254	Cultivo:62000	PASTOS PERMANENTES DE 5 O MAS AÑOS-SIN VARIEDAD	Secano
Ref:5280934	Recinto:18-167-025-00310-00264	Cultivo:62000	PASTOS PERMANENTES DE 5 O MAS AÑOS-SIN VARIEDAD	Secano
Ref:-1486953	Recinto:18-167-025-00310-00267	Cultivo:62000	PASTOS PERMANENTES DE 5 O MAS AÑOS-SIN VARIEDAD	Secano
Ref:4627637	Recinto:18-167-025-00315-00001	Cultivo:62000	PASTOS PERMANENTES DE 5 O MAS AÑOS-SIN VARIEDAD	Secano
Ref:4627638	Recinto:18-167-025-00315-00002	Cultivo:62000	PASTOS PERMANENTES DE 5 O MAS AÑOS-SIN VARIEDAD	Secano
Ref:4627639	Recinto:18-167-025-00315-00003	Cultivo:62000	PASTOS PERMANENTES DE 5 O MAS AÑOS-SIN VARIEDAD	Secano
Ref:4627641	Recinto:18-167-025-00316-00005	Cultivo:62000	PASTOS PERMANENTES DE 5 O MAS AÑOS-SIN VARIEDAD	Secano
Ref:5280942	Recinto:18-167-025-00316-00016	Cultivo:62000	PASTOS PERMANENTES DE 5 O MAS AÑOS-SIN VARIEDAD	Secano
Ref:4627643	Recinto:18-167-025-00317-00001	Cultivo:62000	PASTOS PERMANENTES DE 5 O MAS AÑOS-SIN VARIEDAD	Secano
Ref:4627644	Recinto:18-167-025-00317-00002	Cultivo:62000	PASTOS PERMANENTES DE 5 O MAS AÑOS-SIN VARIEDAD	Secano
Ref:4627645	Recinto:18-167-025-00317-00004	Cultivo:62000	PASTOS PERMANENTES DE 5 O MAS AÑOS-SIN VARIEDAD	Secano
Ref:4627656	Recinto:18-167-025-00318-00001	Cultivo:62000	PASTOS PERMANENTES DE 5 O MAS AÑOS-SIN VARIEDAD	Secano
Ref:4627657	Recinto:18-167-025-00318-00002	Cultivo:62000	PASTOS PERMANENTES DE 5 O MAS AÑOS-SIN VARIEDAD	Secano
Ref:4627660	Recinto:18-167-025-00319-00001	Cultivo:62000	PASTOS PERMANENTES DE 5 O MAS AÑOS-SIN VARIEDAD	Secano
Ref:4627661	Recinto:18-167-025-00320-00002	Cultivo:62000	PASTOS PERMANENTES DE 5 O MAS AÑOS-SIN VARIEDAD	Secano
Ref:4627663	Recinto:18-167-025-00327-00001	Cultivo:62000	PASTOS PERMANENTES DE 5 O MAS AÑOS-SIN VARIEDAD	Secano
Ref:4627664	Recinto:18-167-025-00327-00005	Cultivo:62000	PASTOS PERMANENTES DE 5 O MAS AÑOS-SIN VARIEDAD	Secano
Ref:4627667	Recinto:18-167-025-00347-00001	Cultivo:62000	PASTOS PERMANENTES DE 5 O MAS AÑOS-SIN VARIEDAD	Secano
Ref:4627668	Recinto:18-167-025-00347-00003	Cultivo:62000	PASTOS PERMANENTES DE 5 O MAS AÑOS-SIN VARIEDAD	Secano
Ref:4627674	Recinto:18-167-025-00348-00001	Cultivo:62000	PASTOS PERMANENTES DE 5 O MAS AÑOS-SIN VARIEDAD	Secano
Ref:4627675	Recinto:18-167-025-00348-00002	Cultivo:62000	PASTOS PERMANENTES DE 5 O MAS AÑOS-SIN VARIEDAD	Secano
Ref:4627677	Recinto:18-167-025-00349-00003	Cultivo:62000	PASTOS PERMANENTES DE 5 O MAS AÑOS-SIN VARIEDAD	Secano
Ref:4627678	Recinto:18-167-025-00349-00004	Cultivo:62000	PASTOS PERMANENTES DE 5 O MAS AÑOS-SIN VARIEDAD	Secano
Ref:5280964	Recinto:18-167-025-00451-00004	Cultivo:62000	PASTOS PERMANENTES DE 5 O MAS AÑOS-SIN VARIEDAD	Secano
Ref:5108021	Recinto:18-167-025-00451-00005	Cultivo:62000	PASTOS PERMANENTES DE 5 O MAS AÑOS-SIN VARIEDAD	Secano

(1) Superficie declarada admisible ajustada con la superficie comprometida.
(2) Factor de penalización valorando el alcance para el tipo de compromiso.

Puede verificar la integridad de una copia de este documento mediante la lectura del código QR adjunto o mediante el acceso a la dirección <https://ws050.juntadeandalucia.es/verificarFirma> indicando el código de VERIFICACIÓN

FIRMADO POR	JUAN JOSE SOLER GARCIA	FECHA	03/07/2024	
	ROCIO GUIJARRO MILLAN			
VERIFICACIÓN	Pk2jm6MP8Q4FQJJZRRTHBNBMA26B8	PÁGINA	1109/3256	



INCIDENCIAS

INCIDENCIA DESCRIPCIÓN

	Ref:-1486954 Recinto:18-167-025-00534-00001 Cultivo:62000 PASTOS PERMANENTES DE 5 O MAS AÑOS-SIN VARIEDAD Secano
	Ref:5280955 Recinto:18-167-026-00240-00002 Cultivo:62000 PASTOS PERMANENTES DE 5 O MAS AÑOS-SIN VARIEDAD Secano
	Ref:4627579 Recinto:18-167-501-00015-00016 Cultivo:62000 PASTOS PERMANENTES DE 5 O MAS AÑOS-SIN VARIEDAD Secano
	Ref:4627580 Recinto:18-167-501-00015-00022 Cultivo:62000 PASTOS PERMANENTES DE 5 O MAS AÑOS-SIN VARIEDAD Secano
	Ref:4627581 Recinto:18-167-501-00015-00023 Cultivo:62000 PASTOS PERMANENTES DE 5 O MAS AÑOS-SIN VARIEDAD Secano
	Ref:4627582 Recinto:18-167-501-00015-00025 Cultivo:62000 PASTOS PERMANENTES DE 5 O MAS AÑOS-SIN VARIEDAD Secano
100411	Recinto no admisible por no estar asociado en SIGGAN a una explotación ganadera admisible (Artículo 10 de la Orden de 28 de marzo de 2023).
	Ref:5280961 Recinto:18-167-003-00404-00022 Cultivo:62000 PASTOS PERMANENTES DE 5 O MAS AÑOS-SIN VARIEDAD Secano
	Ref:5280960 Recinto:18-167-003-00404-00023 Cultivo:62000 PASTOS PERMANENTES DE 5 O MAS AÑOS-SIN VARIEDAD Secano
	Ref:5280969 Recinto:18-167-021-00026-00003 Cultivo:62000 PASTOS PERMANENTES DE 5 O MAS AÑOS-SIN VARIEDAD Secano
	Ref:5280970 Recinto:18-167-021-00026-00007 Cultivo:62000 PASTOS PERMANENTES DE 5 O MAS AÑOS-SIN VARIEDAD Secano
	Ref:-1486949 Recinto:18-167-021-00610-00002 Cultivo:62000 PASTOS PERMANENTES DE 5 O MAS AÑOS-SIN VARIEDAD Secano
	Ref:6923297 Recinto:18-167-022-00085-00020 Cultivo:62000 PASTOS PERMANENTES DE 5 O MAS AÑOS-SIN VARIEDAD Secano
	Ref:4627645 Recinto:18-167-025-00317-00004 Cultivo:62000 PASTOS PERMANENTES DE 5 O MAS AÑOS-SIN VARIEDAD Secano
	Ref:4627579 Recinto:18-167-501-00015-00016 Cultivo:62000 PASTOS PERMANENTES DE 5 O MAS AÑOS-SIN VARIEDAD Secano
	Ref:4627580 Recinto:18-167-501-00015-00022 Cultivo:62000 PASTOS PERMANENTES DE 5 O MAS AÑOS-SIN VARIEDAD Secano
	Ref:4627581 Recinto:18-167-501-00015-00023 Cultivo:62000 PASTOS PERMANENTES DE 5 O MAS AÑOS-SIN VARIEDAD Secano
	Ref:4627582 Recinto:18-167-501-00015-00025 Cultivo:62000 PASTOS PERMANENTES DE 5 O MAS AÑOS-SIN VARIEDAD Secano
100424	Solicita recinto que no está comprometido para la operación.
	Ref:5108016 Recinto:18-167-003-00404-00008 Cultivo:62000 PASTOS PERMANENTES DE 5 O MAS AÑOS-SIN VARIEDAD Secano
	Ref:5108017 Recinto:18-167-003-00404-00010 Cultivo:62000 PASTOS PERMANENTES DE 5 O MAS AÑOS-SIN VARIEDAD Secano
	Ref:5280961 Recinto:18-167-003-00404-00022 Cultivo:62000 PASTOS PERMANENTES DE 5 O MAS AÑOS-SIN VARIEDAD Secano
	Ref:5280960 Recinto:18-167-003-00404-00023 Cultivo:62000 PASTOS PERMANENTES DE 5 O MAS AÑOS-SIN VARIEDAD Secano
	Ref:5108023 Recinto:18-167-004-00040-00004 Cultivo:62000 PASTOS PERMANENTES DE 5 O MAS AÑOS-SIN VARIEDAD Secano
	Ref:4658124 Recinto:18-167-008-00258-00001 Cultivo:62000 PASTOS PERMANENTES DE 5 O MAS AÑOS-SIN VARIEDAD Secano
	Ref:5280969 Recinto:18-167-021-00026-00003 Cultivo:62000 PASTOS PERMANENTES DE 5 O MAS AÑOS-SIN VARIEDAD Secano
	Ref:5280970 Recinto:18-167-021-00026-00007 Cultivo:62000 PASTOS PERMANENTES DE 5 O MAS AÑOS-SIN VARIEDAD Secano
	Ref:-1486949 Recinto:18-167-021-00610-00002 Cultivo:62000 PASTOS PERMANENTES DE 5 O MAS AÑOS-SIN VARIEDAD Secano
	Ref:6923293 Recinto:18-167-022-00085-00001 Cultivo:62000 PASTOS PERMANENTES DE 5 O MAS AÑOS-SIN VARIEDAD Secano
	Ref:6923294 Recinto:18-167-022-00085-00002 Cultivo:62000 PASTOS PERMANENTES DE 5 O MAS AÑOS-SIN VARIEDAD Secano
	Ref:6923295 Recinto:18-167-022-00085-00003 Cultivo:62000 PASTOS PERMANENTES DE 5 O MAS AÑOS-SIN VARIEDAD Secano
	Ref:6923296 Recinto:18-167-022-00085-00019 Cultivo:62000 PASTOS PERMANENTES DE 5 O MAS AÑOS-SIN VARIEDAD Secano
	Ref:6923297 Recinto:18-167-022-00085-00020 Cultivo:62000 PASTOS PERMANENTES DE 5 O MAS AÑOS-SIN VARIEDAD Secano
	Ref:6923298 Recinto:18-167-022-00085-00024 Cultivo:62000 PASTOS PERMANENTES DE 5 O MAS AÑOS-SIN VARIEDAD Secano
	Ref:4658113 Recinto:18-167-023-00091-00001 Cultivo:62000 PASTOS PERMANENTES DE 5 O MAS AÑOS-SIN VARIEDAD Secano
	Ref:4658114 Recinto:18-167-023-00091-00010 Cultivo:62000 PASTOS PERMANENTES DE 5 O MAS AÑOS-SIN VARIEDAD Secano
	Ref:4658115 Recinto:18-167-023-00091-00011 Cultivo:62000 PASTOS PERMANENTES DE 5 O MAS AÑOS-SIN VARIEDAD Secano
	Ref:4658116 Recinto:18-167-023-00091-00021 Cultivo:62000 PASTOS PERMANENTES DE 5 O MAS AÑOS-SIN VARIEDAD Secano
	Ref:4627584 Recinto:18-167-024-00559-00001 Cultivo:62000 PASTOS PERMANENTES DE 5 O MAS AÑOS-SIN VARIEDAD Secano
	Ref:4627585 Recinto:18-167-024-00559-00004 Cultivo:62000 PASTOS PERMANENTES DE 5 O MAS AÑOS-SIN VARIEDAD Secano
	Ref:4627586 Recinto:18-167-024-00559-00014 Cultivo:62000 PASTOS PERMANENTES DE 5 O MAS AÑOS-SIN VARIEDAD Secano
	Ref:4627587 Recinto:18-167-024-00559-00019 Cultivo:62000 PASTOS PERMANENTES DE 5 O MAS AÑOS-SIN VARIEDAD Secano
	Ref:4627588 Recinto:18-167-024-00559-00028 Cultivo:62000 PASTOS PERMANENTES DE 5 O MAS AÑOS-SIN VARIEDAD Secano
	Ref:4627589 Recinto:18-167-024-00559-00029 Cultivo:62000 PASTOS PERMANENTES DE 5 O MAS AÑOS-SIN VARIEDAD Secano
	Ref:4627590 Recinto:18-167-024-00559-00033 Cultivo:62000 PASTOS PERMANENTES DE 5 O MAS AÑOS-SIN VARIEDAD Secano
	Ref:4627591 Recinto:18-167-024-00559-00034 Cultivo:62000 PASTOS PERMANENTES DE 5 O MAS AÑOS-SIN VARIEDAD Secano
	Ref:4627593 Recinto:18-167-024-00559-00040 Cultivo:62000 PASTOS PERMANENTES DE 5 O MAS AÑOS-SIN VARIEDAD Secano
	Ref:4627594 Recinto:18-167-024-00559-00045 Cultivo:62000 PASTOS PERMANENTES DE 5 O MAS AÑOS-SIN VARIEDAD Secano
	Ref:5280994 Recinto:18-167-024-00559-00065 Cultivo:62000 PASTOS PERMANENTES DE 5 O MAS AÑOS-SIN VARIEDAD Secano
	Ref:5280999 Recinto:18-167-024-00559-00068 Cultivo:62000 PASTOS PERMANENTES DE 5 O MAS AÑOS-SIN VARIEDAD Secano
	Ref:5281000 Recinto:18-167-024-00559-00069 Cultivo:62000 PASTOS PERMANENTES DE 5 O MAS AÑOS-SIN VARIEDAD Secano
	Ref:5281001 Recinto:18-167-024-00559-00070 Cultivo:62000 PASTOS PERMANENTES DE 5 O MAS AÑOS-SIN VARIEDAD Secano
	Ref:5281002 Recinto:18-167-024-00559-00071 Cultivo:62000 PASTOS PERMANENTES DE 5 O MAS AÑOS-SIN VARIEDAD Secano
	Ref:5281004 Recinto:18-167-024-00559-00074 Cultivo:62000 PASTOS PERMANENTES DE 5 O MAS AÑOS-SIN VARIEDAD Secano

(1) Superficie declarada admisible ajustada con la superficie comprometida.
 (2) Factor de penalización valorando el alcance para el tipo de compromiso.

Puede verificar la integridad de una copia de este documento mediante la lectura del código QR adjunto o mediante el acceso a la dirección https://ws050.juntadeandalucia.es/verificarFirma indicando el código de VERIFICACIÓN				
FIRMADO POR	JUAN JOSE SOLER GARCIA	FECHA	03/07/2024	
	ROCIO GUIJARRO MILLAN			
VERIFICACIÓN	Pk2jm6MP8Q4FQJJZRRTHBNMQA26B8	PÁGINA	1110/3256	



INCIDENCIAS

INCIDENCIA DESCRIPCIÓN

Ref:5281005	Recinto:18-167-024-00559-00075	Cultivo:62000	PASTOS PERMANENTES DE 5 O MAS AÑOS-SIN VARIEDAD	Secano
Ref:5281006	Recinto:18-167-024-00559-00077	Cultivo:62000	PASTOS PERMANENTES DE 5 O MAS AÑOS-SIN VARIEDAD	Secano
Ref:5281007	Recinto:18-167-024-00559-00079	Cultivo:62000	PASTOS PERMANENTES DE 5 O MAS AÑOS-SIN VARIEDAD	Secano
Ref:5281008	Recinto:18-167-024-00559-00082	Cultivo:62000	PASTOS PERMANENTES DE 5 O MAS AÑOS-SIN VARIEDAD	Secano
Ref:-1031416	Recinto:18-167-024-00559-00086	Cultivo:62000	PASTOS PERMANENTES DE 5 O MAS AÑOS-SIN VARIEDAD	Secano
Ref:5281010	Recinto:18-167-024-00559-00090	Cultivo:62000	PASTOS PERMANENTES DE 5 O MAS AÑOS-SIN VARIEDAD	Secano
Ref:5281011	Recinto:18-167-024-00559-00092	Cultivo:62000	PASTOS PERMANENTES DE 5 O MAS AÑOS-SIN VARIEDAD	Secano
Ref:5281012	Recinto:18-167-024-00559-00093	Cultivo:62000	PASTOS PERMANENTES DE 5 O MAS AÑOS-SIN VARIEDAD	Secano
Ref:4627603	Recinto:18-167-025-00303-00001	Cultivo:62000	PASTOS PERMANENTES DE 5 O MAS AÑOS-SIN VARIEDAD	Secano
Ref:4627606	Recinto:18-167-025-00304-00001	Cultivo:62000	PASTOS PERMANENTES DE 5 O MAS AÑOS-SIN VARIEDAD	Secano
Ref:4627610	Recinto:18-167-025-00305-00001	Cultivo:62000	PASTOS PERMANENTES DE 5 O MAS AÑOS-SIN VARIEDAD	Secano
Ref:4627617	Recinto:18-167-025-00310-00034	Cultivo:62000	PASTOS PERMANENTES DE 5 O MAS AÑOS-SIN VARIEDAD	Secano
Ref:4627618	Recinto:18-167-025-00310-00057	Cultivo:62000	PASTOS PERMANENTES DE 5 O MAS AÑOS-SIN VARIEDAD	Secano
Ref:4627619	Recinto:18-167-025-00310-00075	Cultivo:62000	PASTOS PERMANENTES DE 5 O MAS AÑOS-SIN VARIEDAD	Secano
Ref:4627620	Recinto:18-167-025-00310-00076	Cultivo:62000	PASTOS PERMANENTES DE 5 O MAS AÑOS-SIN VARIEDAD	Secano
Ref:4627621	Recinto:18-167-025-00310-00092	Cultivo:62000	PASTOS PERMANENTES DE 5 O MAS AÑOS-SIN VARIEDAD	Secano
Ref:4627622	Recinto:18-167-025-00310-00095	Cultivo:62000	PASTOS PERMANENTES DE 5 O MAS AÑOS-SIN VARIEDAD	Secano
Ref:4627623	Recinto:18-167-025-00310-00106	Cultivo:62000	PASTOS PERMANENTES DE 5 O MAS AÑOS-SIN VARIEDAD	Secano
Ref:4627624	Recinto:18-167-025-00310-00111	Cultivo:62000	PASTOS PERMANENTES DE 5 O MAS AÑOS-SIN VARIEDAD	Secano
Ref:5280895	Recinto:18-167-025-00310-00112	Cultivo:62000	PASTOS PERMANENTES DE 5 O MAS AÑOS-SIN VARIEDAD	Secano
Ref:4627625	Recinto:18-167-025-00310-00136	Cultivo:62000	PASTOS PERMANENTES DE 5 O MAS AÑOS-SIN VARIEDAD	Secano
Ref:4627626	Recinto:18-167-025-00310-00158	Cultivo:62000	PASTOS PERMANENTES DE 5 O MAS AÑOS-SIN VARIEDAD	Secano
Ref:4627627	Recinto:18-167-025-00310-00162	Cultivo:62000	PASTOS PERMANENTES DE 5 O MAS AÑOS-SIN VARIEDAD	Secano
Ref:4627628	Recinto:18-167-025-00310-00174	Cultivo:62000	PASTOS PERMANENTES DE 5 O MAS AÑOS-SIN VARIEDAD	Secano
Ref:4627629	Recinto:18-167-025-00310-00175	Cultivo:62000	PASTOS PERMANENTES DE 5 O MAS AÑOS-SIN VARIEDAD	Secano
Ref:4627630	Recinto:18-167-025-00310-00176	Cultivo:62000	PASTOS PERMANENTES DE 5 O MAS AÑOS-SIN VARIEDAD	Secano
Ref:4627631	Recinto:18-167-025-00310-00184	Cultivo:62000	PASTOS PERMANENTES DE 5 O MAS AÑOS-SIN VARIEDAD	Secano
Ref:4627632	Recinto:18-167-025-00310-00186	Cultivo:62000	PASTOS PERMANENTES DE 5 O MAS AÑOS-SIN VARIEDAD	Secano
Ref:4627633	Recinto:18-167-025-00310-00215	Cultivo:62000	PASTOS PERMANENTES DE 5 O MAS AÑOS-SIN VARIEDAD	Secano
Ref:4627634	Recinto:18-167-025-00310-00222	Cultivo:62000	PASTOS PERMANENTES DE 5 O MAS AÑOS-SIN VARIEDAD	Secano
Ref:5280927	Recinto:18-167-025-00310-00228	Cultivo:62000	PASTOS PERMANENTES DE 5 O MAS AÑOS-SIN VARIEDAD	Secano
Ref:5280928	Recinto:18-167-025-00310-00229	Cultivo:62000	PASTOS PERMANENTES DE 5 O MAS AÑOS-SIN VARIEDAD	Secano
Ref:5280929	Recinto:18-167-025-00310-00230	Cultivo:62000	PASTOS PERMANENTES DE 5 O MAS AÑOS-SIN VARIEDAD	Secano
Ref:5280930	Recinto:18-167-025-00310-00234	Cultivo:62000	PASTOS PERMANENTES DE 5 O MAS AÑOS-SIN VARIEDAD	Secano
Ref:5280931	Recinto:18-167-025-00310-00240	Cultivo:62000	PASTOS PERMANENTES DE 5 O MAS AÑOS-SIN VARIEDAD	Secano
Ref:4627635	Recinto:18-167-025-00310-00242	Cultivo:62000	PASTOS PERMANENTES DE 5 O MAS AÑOS-SIN VARIEDAD	Secano
Ref:5280932	Recinto:18-167-025-00310-00244	Cultivo:62000	PASTOS PERMANENTES DE 5 O MAS AÑOS-SIN VARIEDAD	Secano
Ref:5280933	Recinto:18-167-025-00310-00248	Cultivo:62000	PASTOS PERMANENTES DE 5 O MAS AÑOS-SIN VARIEDAD	Secano
Ref:-1031430	Recinto:18-167-025-00310-00252	Cultivo:62000	PASTOS PERMANENTES DE 5 O MAS AÑOS-SIN VARIEDAD	Secano
Ref:-1031907	Recinto:18-167-025-00310-00254	Cultivo:62000	PASTOS PERMANENTES DE 5 O MAS AÑOS-SIN VARIEDAD	Secano
Ref:5280934	Recinto:18-167-025-00310-00264	Cultivo:62000	PASTOS PERMANENTES DE 5 O MAS AÑOS-SIN VARIEDAD	Secano
Ref:-1486953	Recinto:18-167-025-00310-00267	Cultivo:62000	PASTOS PERMANENTES DE 5 O MAS AÑOS-SIN VARIEDAD	Secano
Ref:4627637	Recinto:18-167-025-00315-00001	Cultivo:62000	PASTOS PERMANENTES DE 5 O MAS AÑOS-SIN VARIEDAD	Secano
Ref:4627638	Recinto:18-167-025-00315-00002	Cultivo:62000	PASTOS PERMANENTES DE 5 O MAS AÑOS-SIN VARIEDAD	Secano
Ref:4627639	Recinto:18-167-025-00315-00003	Cultivo:62000	PASTOS PERMANENTES DE 5 O MAS AÑOS-SIN VARIEDAD	Secano
Ref:4627641	Recinto:18-167-025-00316-00005	Cultivo:62000	PASTOS PERMANENTES DE 5 O MAS AÑOS-SIN VARIEDAD	Secano
Ref:5280942	Recinto:18-167-025-00316-00016	Cultivo:62000	PASTOS PERMANENTES DE 5 O MAS AÑOS-SIN VARIEDAD	Secano
Ref:4627643	Recinto:18-167-025-00317-00001	Cultivo:62000	PASTOS PERMANENTES DE 5 O MAS AÑOS-SIN VARIEDAD	Secano
Ref:4627644	Recinto:18-167-025-00317-00002	Cultivo:62000	PASTOS PERMANENTES DE 5 O MAS AÑOS-SIN VARIEDAD	Secano
Ref:4627645	Recinto:18-167-025-00317-00004	Cultivo:62000	PASTOS PERMANENTES DE 5 O MAS AÑOS-SIN VARIEDAD	Secano
Ref:4627656	Recinto:18-167-025-00318-00001	Cultivo:62000	PASTOS PERMANENTES DE 5 O MAS AÑOS-SIN VARIEDAD	Secano
Ref:4627657	Recinto:18-167-025-00318-00002	Cultivo:62000	PASTOS PERMANENTES DE 5 O MAS AÑOS-SIN VARIEDAD	Secano
Ref:4627660	Recinto:18-167-025-00319-00001	Cultivo:62000	PASTOS PERMANENTES DE 5 O MAS AÑOS-SIN VARIEDAD	Secano
Ref:4627661	Recinto:18-167-025-00320-00002	Cultivo:62000	PASTOS PERMANENTES DE 5 O MAS AÑOS-SIN VARIEDAD	Secano
Ref:4627663	Recinto:18-167-025-00327-00001	Cultivo:62000	PASTOS PERMANENTES DE 5 O MAS AÑOS-SIN VARIEDAD	Secano

(1) Superficie declarada admisible ajustada con la superficie comprometida.
(2) Factor de penalización valorando el alcance para el tipo de compromiso.

Puede verificar la integridad de una copia de este documento mediante la lectura del código QR adjunto o mediante el acceso a la dirección <https://ws050.juntadeandalucia.es/verificarFirma> indicando el código de VERIFICACIÓN

FIRMADO POR	JUAN JOSE SOLER GARCIA	FECHA	03/07/2024	
	ROCIO GUIJARRO MILLAN			
VERIFICACIÓN	Pk2jm6MP8Q4FQJJZRRTHBNMQA26B8	PÁGINA	1111/3256	



INCIDENCIAS

INCIDENCIA DESCRIPCIÓN

Ref:4627664 Recinto:18-167-025-00327-00005 Cultivo:62000 PASTOS PERMANENTES DE 5 O MAS AÑOS-SIN VARIEDAD Secano
 Ref:4627667 Recinto:18-167-025-00347-00001 Cultivo:62000 PASTOS PERMANENTES DE 5 O MAS AÑOS-SIN VARIEDAD Secano
 Ref:4627668 Recinto:18-167-025-00347-00003 Cultivo:62000 PASTOS PERMANENTES DE 5 O MAS AÑOS-SIN VARIEDAD Secano
 Ref:4627674 Recinto:18-167-025-00348-00001 Cultivo:62000 PASTOS PERMANENTES DE 5 O MAS AÑOS-SIN VARIEDAD Secano
 Ref:4627675 Recinto:18-167-025-00348-00002 Cultivo:62000 PASTOS PERMANENTES DE 5 O MAS AÑOS-SIN VARIEDAD Secano
 Ref:4627677 Recinto:18-167-025-00349-00003 Cultivo:62000 PASTOS PERMANENTES DE 5 O MAS AÑOS-SIN VARIEDAD Secano
 Ref:4627678 Recinto:18-167-025-00349-00004 Cultivo:62000 PASTOS PERMANENTES DE 5 O MAS AÑOS-SIN VARIEDAD Secano
 Ref:5280964 Recinto:18-167-025-00451-00004 Cultivo:62000 PASTOS PERMANENTES DE 5 O MAS AÑOS-SIN VARIEDAD Secano
 Ref:5108021 Recinto:18-167-025-00451-00005 Cultivo:62000 PASTOS PERMANENTES DE 5 O MAS AÑOS-SIN VARIEDAD Secano
 Ref:-1486954 Recinto:18-167-025-00534-00001 Cultivo:62000 PASTOS PERMANENTES DE 5 O MAS AÑOS-SIN VARIEDAD Secano
 Ref:5280955 Recinto:18-167-026-00240-00002 Cultivo:62000 PASTOS PERMANENTES DE 5 O MAS AÑOS-SIN VARIEDAD Secano
 Ref:5280956 Recinto:18-167-026-00240-00005 Cultivo:62000 PASTOS PERMANENTES DE 5 O MAS AÑOS-SIN VARIEDAD Secano
 Ref:4627579 Recinto:18-167-501-00015-00016 Cultivo:62000 PASTOS PERMANENTES DE 5 O MAS AÑOS-SIN VARIEDAD Secano
 Ref:4627580 Recinto:18-167-501-00015-00022 Cultivo:62000 PASTOS PERMANENTES DE 5 O MAS AÑOS-SIN VARIEDAD Secano
 Ref:4627581 Recinto:18-167-501-00015-00023 Cultivo:62000 PASTOS PERMANENTES DE 5 O MAS AÑOS-SIN VARIEDAD Secano
 Ref:4627582 Recinto:18-167-501-00015-00025 Cultivo:62000 PASTOS PERMANENTES DE 5 O MAS AÑOS-SIN VARIEDAD Secano

(1) Superficie declarada admisible ajustada con la superficie comprometida.
 (2) Factor de penalización valorando el alcance para el tipo de compromiso.

Puede verificar la integridad de una copia de este documento mediante la lectura del código QR adjunto o mediante el acceso a la dirección <https://ws050.juntadeandalucia.es/verificarFirma> indicando el código de VERIFICACIÓN

FIRMADO POR	JUAN JOSE SOLER GARCIA	FECHA	03/07/2024	
	ROCIO GUIJARRO MILLAN			
VERIFICACIÓN	Pk2jm6MP8Q4FQJJZRRTHBNMQA26B8	PÁGINA	1112/3256	



APELLIDOS Y NOMBRE / RAZÓN SOCIAL

GOMEZ JIMENEZ FRANCISCO

NIF

****2986*

EXPEDIENTE

1027837

ANUALIDAD DE PAGO

1ª

IMPORTE POR ANUALIDAD

	2023	2024	2025	2026	2027
IMPORTE MÁXIMO SUBVENCIONABLE	3.944,22 €	3.944,22 €	3.944,22 €	3.944,22 €	3.944,22 €
IMPORTE MEDIO DE TRANSFERENCIA (€/ha)	216,24 €	216,24 €	216,24 €	216,24 €	216,24 €

RESUMEN DE UNIDADES

Cód	GRUPO DE PAGO	Sup. Dec. Admisible (ha)	Sup. Comprometida (ha)	Sup. ajustada compromiso (1) (ha)	% sobredec.	Sup. Propuesta (ha)	Importe Declarado	Importe Topado	Importe Propuesto	Importe tras sobredec.
432	FRUTALES SECANO	18,24		18,24	0,00	18,24	3.944,22	3.944,22	3.944,22	3.944,22
TOTAL		18,24	18,24	18,24		18,24	3.944,22	3.944,22	3.944,22	3.944,22

APLICACIÓN DE REDUCCIONES Y PENALIZACIONES

GRUPO DE PAGO	Importe Calculado	Importe prereduc.	Criterios de subvencionabilidad y compromisos	Presentación tardía	Omisión declaración	Condicionalidad	IMPORTE (Euros) PROPUESTO
FRUTALES SECANO	3.944,22	3.944,22	0,00	0,00	0,00	0,00	3.944,22
TOTAL	3.944,22	3.944,22					3.944,22

RESUMEN DE PAGOS

	IMPORTE (Euros)			
	PROPUESTO	FEADER (Eje 2)	MAPA	CAPADR
PROPUESTO	3.944,22	3.352,59	386,93	204,70

RECINTOS PROPUESTOS

REF.	REFERENCIA SIGPAC	CULTIVO	DESCRIPCIÓN CULTIVO	S/R	G.PAGO	PEND. MEDIA (%)	SUP. DEC. ADMISIBLE (ha)	SUP. COMPROM. (ha)	SUP. AJUSTADA COMPROM. (1) (ha)	SUP. CONV. SIGPAC (ha)	SUP. CERTIE. (ha)	SUP. CAMPO DECLARADO (ha)	SUP. CAMPO DETERCULT. DECLARADO (ha)	SUP. DEC. REDUCIDA (ha)	SUP. PROPUESTA (ha)
170000004790332	18-087-008-00041-004	104020	ALMENDROS-GUARA	S	432	9,20	0,59	0,59	0,59		0,59			0,59	0,59
1700000004790333	18-087-008-00041-005	104020	ALMENDROS-GUARA	S	432	7,00	3,99	3,99	3,99		3,99			3,99	3,99
1700000004790334	18-087-008-00041-003	104020	ALMENDROS-GUARA	S	432	9,50	1,23	1,23	1,23		1,23			1,23	1,23
1700000004790335	18-087-014-00220-001	104020	ALMENDROS-GUARA	S	432	9,90	2,38	2,38	2,38		2,38			2,38	2,38
1700000004790336	18-087-014-00224-001	104020	ALMENDROS-GUARA	S	432	10,00	9,70	9,70	9,70		9,79			9,70	9,70
1700000004790337	18-087-008-00041-009	104020	ALMENDROS-GUARA	S	432	7,70	0,07	0,07	0,07		0,07			0,07	0,07
1700000004790338	18-087-014-00218-001	104020	ALMENDROS-GUARA	S	432	4,40	0,28	0,28	0,28		0,28			0,28	0,28

INCIDENCIAS

INCIDENCIA DESCRIPCIÓN

- 64 La cuenta bancaria del solicitante no está activada en GIRO.
- 75024 La cuenta corriente declarada no se encuentra en el sistema GIRO, se realiza el pago a la cuenta principal designada en GIRO.
- 100402 Recinto solicitado no forma parte de ningún organismo de control autorizado para la producción ecológica en Andalucía o fecha de inscripción posterior al plazo establecido (Anexo I. Criterios de Subvencionabilidad. Orden 28 de marzo de 2023).
Ref.-1531551 Recinto:18-087-900-09601-00040 Cultivo:104020 ALMENDROS-GUARA Secano
Ref.-1531552 Recinto:18-087-900-09601-00044 Cultivo:104020 ALMENDROS-GUARA Secano
- 100424 Solicita recinto que no está comprometido para la operación.
Ref.-1531551 Recinto:18-087-900-09601-00040 Cultivo:104020 ALMENDROS-GUARA Secano
Ref.-1531552 Recinto:18-087-900-09601-00044 Cultivo:104020 ALMENDROS-GUARA Secano

(1) Superficie declarada admisible ajustada con la superficie comprometida.
(2) Factor de penalización valorando el alcance para el tipo de compromiso.

Puede verificar la integridad de una copia de este documento mediante la lectura del código QR adjunto o mediante el acceso a la dirección <https://ws050.juntadeandalucia.es/verificarFirma> indicando el código de VERIFICACIÓN

FIRMADO POR	JUAN JOSE SOLER GARCIA	FECHA	03/07/2024	
	ROCIO GUIJARRO MILLAN			
VERIFICACIÓN	Pk2jm6MP8Q4FQJJZRRTHBNMQA26B8	PÁGINA	1113/3256	



APELLIDOS Y NOMBRE / RAZÓN SOCIAL

GOMEZ JIMENEZ GREGORIO

NIF
****3855*

EXPEDIENTE
1071515

ANUALIDAD DE PAGO
1ª

IMPORTES POR ANUALIDAD

	2023	2024	2025	2026	2027
IMPORTE MÁXIMO SUBVENCIONABLE	3.844,88 €	3.844,88 €	3.844,88 €	3.844,88 €	3.844,88 €
IMPORTE MEDIO DE TRANSFERENCIA (€/ha)	222,89 €	222,89 €	222,89 €	222,89 €	222,89 €

RESUMEN DE UNIDADES

Cód	GRUPO DE PAGO	Sup. Dec. Admisible (ha)	Sup. Comprometida (ha)	Sup. ajustada compromiso (I) (ha)	% sobredec.	Sup. Propuesta (ha)	Importe Declarado	Importe Topado	Importe Propuesto	Importe tras sobredec.
432	FRUTALES SECANO	16,39		16,39	0,00	16,39	3.544,17	3.544,17	3.544,17	3.544,17
433	FRUTALES REGADÍO	0,86		0,86	0,00	0,86	300,71	300,71	300,71	300,71
TOTAL		17,25	17,25	17,25		17,25	3.844,88	3.844,88	3.844,88	3.844,88

APLICACIÓN DE REDUCCIONES Y PENALIZACIONES

GRUPO DE PAGO	Importe Calculado	Importe prereduc.	Criterios de subvencionabilidad y compromisos			Omisión declaración	Condicionalidad	IMPORTE (Euros)	
			Presentación tardía	Presentación	Presentación			PROPUESTO	PROPUESTO
FRUTALES REGADÍO	300,71	300,71	0,00	0,00	0,00	0,00	0,00	300,71	
FRUTALES SECANO	3.544,17	3.544,17	0,00	0,00	0,00	0,00	0,00	3.544,17	
TOTAL	3.844,88	3.844,88						3.844,88	

RESUMEN DE PAGOS

PROPUESTO	IMPORTE (Euros)			
	PROPUESTO	FEADER (Eje 2)	MAPA	CAPADR
PROPUESTO	3.844,88	3.268,14	377,18	199,56

RECINTOS PROPUESTOS

REF.	REFERENCIA SIGPAC	CULTIVO DESCRIPCIÓN CULTIVO	S/R	G.PAGO	PEND. MEDIA (%)	SUP. DEC. ADMISIBLE (ha)	SUP. COMPROM. (ha)	SUP. AJUSTADA COMPR.(I) (ha)	SUP. CONV. SIGPAC (ha)	SUP. CERTIF. (ha)	SUP. CAMPO (ha)	SUP. CAMPO DETER. CULT. DECLARADO (ha)	SUP. DEC. REDUCIDA (ha)	SUP. PROPUESTA (ha)
170000004779383	18-087-005-00311-001	104020 ALMENDROS-GUARA	S	432	11,10	0,06	0,06	0,06		0,06			0,06	0,06
170000004779384	18-087-005-00310-001	104020 ALMENDROS-GUARA	S	432	9,30	2,29	2,29	2,29		2,29			2,29	2,29
170000004779385	18-087-015-00073-002	104020 ALMENDROS-GUARA	S	432	8,20	2,82	2,82	2,82		2,82			2,82	2,82
170000004779386	18-087-014-00317-002	104020 ALMENDROS-GUARA	S	432	6,30	4,59	4,59	4,59		4,59			4,59	4,59
170000004779387	18-087-015-00073-003	104020 ALMENDROS-GUARA	S	432	5,80	6,63	6,63	6,63		6,63			6,63	6,63
170000004779381	18-087-002-00426-002	104024 ALMENDROS-MARCONA	R	433	11,00	0,10	0,10	0,10		0,10			0,10	0,10
170000004779388	18-087-016-00098-002	104020 ALMENDROS-GUARA	R	433	12,30	0,40	0,40	0,40		0,40			0,40	0,40
170000004779390	18-087-016-00099-001	104020 ALMENDROS-GUARA	R	433	12,70	0,36	0,36	0,36		0,36			0,36	0,36

INCIDENCIAS

INCIDENCIA DESCRIPCIÓN

100424 Solicita recinto que no está comprometido para la operación.
 Ref:170000004779377 Recinto:18-087-002-00449-00001 Cultivo:101010 OLIVAR-PICUAL Regadío
 Ref:948494 Recinto:18-087-002-00450-00002 Cultivo:101010 OLIVAR-PICUAL Regadío

(1) Superficie declarada admisible ajustada con la superficie comprometida.
 (2) Factor de penalización valorando el alcance para el tipo de compromiso.

Puede verificar la integridad de una copia de este documento mediante la lectura del código QR adjunto o mediante el acceso a la dirección https://ws050.juntadeandalucia.es/verificarFirma indicando el código de VERIFICACIÓN				
FIRMADO POR	JUAN JOSE SOLER GARCIA	FECHA	03/07/2024	
	ROCIO GUIJARRO MILLAN			
VERIFICACIÓN	Pk2jm6MP8Q4FQJJZRRTHBNMQA26B8	PÁGINA	1114/3256	



APELLIDOS Y NOMBRE / RAZÓN SOCIAL **NIF** **EXPEDIENTE** **ANUALIDAD DE PAGO**
 GOMEZ MARIN AGUSTIN ****9844* 1188119 1ª

IMPORTE POR ANUALIDAD

	2023	2024	2025	2026	2027
IMPORTE MÁXIMO SUBVENCIONABLE	11.298,91 €	11.298,91 €	11.298,91 €	11.298,91 €	11.298,91 €
IMPORTE MEDIO DE TRANSFERENCIA (€/ha)	164,25 €	164,25 €	164,25 €	164,25 €	164,25 €

RESUMEN DE UNIDADES

Cód	GRUPO DE PAGO	Sup. Dec. Admisible (ha)	Sup. Comprometida (ha)	Sup. ajustada compromiso (1) (ha)	% sobredec.	Sup. Propuesta (ha)	Importe Declarado	Importe Topado	Importe Propuesto	Importe tras sobredec.
426	HERBÁCEOS	61,42		57,40	0,00	57,40	8.677,16	8.677,16	8.677,16	8.677,16
432	FRUTALES SECANO	10,20		10,20	0,00	10,20	2.205,65	2.205,65	2.205,65	2.205,65
433	FRUTALES REGADÍO	1,19		1,19	0,00	1,19	416,10	416,10	416,10	416,10
TOTAL		72,81	68,79	68,79		68,79	11.298,91	11.298,91	11.298,91	11.298,91

APLICACIÓN DE REDUCCIONES Y PENALIZACIONES

GRUPO DE PAGO	Importe Calculado	Importe prereduc.	Criterios de subvencionabilidad y compromisos	Presentación tardía	Omisión declaración	Condicionalidad	IMPORTE (Euros)
							PROPUESTO
FRUTALES REGADÍO	416,10	416,10	0,00	0,00	0,00	0,00	416,10
FRUTALES SECANO	2.205,65	2.205,65	0,00	0,00	0,00	0,00	2.205,65
HERBÁCEOS	8.677,16	8.677,16	0,00	0,00	0,00	0,00	8.677,16
TOTAL	11.298,91	11.298,91					11.298,91

RESUMEN DE PAGOS

PROPUESTO	IMPORTE (Euros)			
	PROPUESTO	FEADER (Eje 2)	MAPA	CAPADR
	11.298,91	9.604,08	1.108,42	586,41

(1) Superficie declarada admisible ajustada con la superficie comprometida.
 (2) Factor de penalización valorando el alcance para el tipo de compromiso.

Puede verificar la integridad de una copia de este documento mediante la lectura del código QR adjunto o mediante el acceso a la dirección <https://ws050.juntadeandalucia.es/verificarFirma> indicando el código de VERIFICACIÓN

FIRMADO POR	JUAN JOSE SOLER GARCIA	FECHA	03/07/2024	
	ROCIO GUIJARRO MILLAN			
VERIFICACIÓN	Pk2jm6MP8Q4FQJJZRRTHBNMQA26B8	PÁGINA	1115/3256	



RECINTOS PROPUESTOS

REF.	REFERENCIA SIGPAC	CULTIVO	DESCRIPCIÓN CULTIVO	S/R	G.PAGO	PEND. MEDIA (%)	SUP. ADMISIBLE (ha)	SUP. COMPROM. (ha)	SUP. AJUSTADA COMPR.(1) (ha)	SUP. CONV. SIGPAC (ha)	SUP. CERTIF. (ha)	SUP. CAMPO (ha)	SUP. CAMPO DECLARADO (ha)	SUP. DEC. REDUCIDA (ha)	SUP. PROPUESTA (ha)
-886095	18-167-501-00004-010	5000	CEBADA-SIN VARIEDAD	S	426	0,70	3,28	3,28	3,28		3,28			3,28	3,28
-698167	18-149-004-00054-001	1000	TRIGO BLANDO-SIN VARIEDAD	S	426	10,20	0,33	0,33	0,33		0,33			0,33	0,33
-698166	18-149-003-00023-001	1000	TRIGO BLANDO-SIN VARIEDAD	S	426	5,50	1,65	1,65	1,65		1,65			1,65	1,65
-698131	18-167-501-00004-007	5000	CEBADA-SIN VARIEDAD	S	426	0,70	3,46	3,26	3,26		3,46			3,26	3,26
1700000005431816	18-167-015-00115-001	1000	TRIGO BLANDO-SIN VARIEDAD	S	426	2,50	6,82	6,82	6,82		6,82			6,82	6,82
1700000005431817	18-167-015-00114-001	1000	TRIGO BLANDO-SIN VARIEDAD	S	426	1,50	2,11	2,11	2,11		2,11			2,11	2,11
1700000006670210	18-149-004-00009-002	8000	AVENA-SIN VARIEDAD	S	426	9,00	4,50	4,50	4,50		4,50			4,50	4,50
1700000006670211	18-149-004-00010-002	8000	AVENA-SIN VARIEDAD	S	426	9,50	4,53	4,53	4,53		4,53			4,53	4,53
1700000006670212	18-149-004-00011-001	52079	VEZA-MARIANNA	S	426	10,80	7,60	3,78	3,78		15,30			3,78	3,78
1700000006670213	18-149-006-00067-001	1000	TRIGO BLANDO-SIN VARIEDAD	R	426	1,60	0,44	0,44	0,44		0,44			0,44	0,44
1700000006670214	18-167-015-00072-001	1000	TRIGO BLANDO-SIN VARIEDAD	S	426	1,50	2,06	2,06	2,06		2,06			2,06	2,06
1700000006670216	18-149-016-00154-002	1000	TRIGO BLANDO-SIN VARIEDAD	R	426	3,90	0,55	0,55	0,55		0,55			0,55	0,55
1700000006670217	18-167-501-00008-001	52079	VEZA-MARIANNA	S	426	1,90	6,63	6,63	6,63		6,63			6,63	6,63
1700000006670218	18-149-006-00017-003	1000	TRIGO BLANDO-SIN VARIEDAD	S	426	9,90	3,19	3,19	3,19		3,19			3,19	3,19
1700000006670220	18-149-007-00054-001	1000	TRIGO BLANDO-SIN VARIEDAD	S	426	13,90	0,44	0,44	0,44		0,44			0,44	0,44
1700000006670221	18-149-006-00044-001	1000	TRIGO BLANDO-SIN VARIEDAD	S	426	2,10	0,85	0,85	0,85		0,85			0,85	0,85
1700000006670222	18-149-010-00106-001	52079	VEZA-MARIANNA	S	426	6,50	3,40	3,40	3,40		3,40			3,40	3,40
1700000006670234	18-149-010-00171-001	1000	TRIGO BLANDO-SIN VARIEDAD	S	426	4,40	2,13	2,13	2,13		2,13			2,13	2,13
1700000006670235	18-149-010-00176-003	1000	TRIGO BLANDO-SIN VARIEDAD	S	426	4,90	1,96	1,96	1,96		1,96			1,96	1,96
1700000006670237	18-149-010-00129-001	52079	VEZA-MARIANNA	S	426	4,00	2,73	2,73	2,73		2,73			2,73	2,73
1700000006670244	18-167-015-00093-001	5000	CEBADA-SIN VARIEDAD	S	426	8,90	1,87	1,87	1,87		1,87			1,87	1,87
1700000006670246	18-149-005-00047-001	1000	TRIGO BLANDO-SIN VARIEDAD	S	426	4,10	0,89	0,89	0,89		0,89			0,89	0,89
6816671	18-149-002-00190-001	104057	ALMENDROS-AVIJOR	S	432	7,00	1,72	1,72	1,72		1,72			1,72	1,72
1700000005431820	18-149-006-00120-001	104020	ALMENDROS-GUARA	S	432	4,10	1,97	1,97	1,97		1,97			1,97	1,97
1700000005431821	18-149-006-00111-002	104020	ALMENDROS-GUARA	S	432	11,20	1,18	1,18	1,18		1,18			1,18	1,18
1700000005431828	18-149-012-00001-002	104020	ALMENDROS-GUARA	S	432	9,20	1,70	1,70	1,70		1,70			1,70	1,70
1700000005431842	18-149-006-00110-001	104020	ALMENDROS-GUARA	S	432	12,20	0,37	0,37	0,37		0,37			0,37	0,37
1700000006670203	18-149-006-00080-001	104020	ALMENDROS-GUARA	S	432	7,70	1,26	1,26	1,26		1,26			1,26	1,26
1700000006670247	18-149-002-00192-001	104020	ALMENDROS-GUARA	S	432	6,10	2,00	2,00	2,00		2,00			2,00	2,00
-465384	18-149-001-00345-001	104020	ALMENDROS-GUARA	R	433	9,60	0,17	0,17	0,17		0,17			0,17	0,17
1700000005431843	18-149-001-00348-001	104020	ALMENDROS-GUARA	R	433	13,60	0,12	0,12	0,12		0,12			0,12	0,12
1700000005431844	18-149-001-00349-001	104020	ALMENDROS-GUARA	R	433	7,80	0,10	0,10	0,10		0,10			0,10	0,10
1700000005431845	18-149-001-00350-001	104020	ALMENDROS-GUARA	R	433	4,70	0,16	0,16	0,16		0,16			0,16	0,16
1700000005431846	18-149-001-00603-001	104020	ALMENDROS-GUARA	R	433	5,90	0,18	0,18	0,18		0,18			0,18	0,18
1700000006670202	18-149-016-00065-001	104020	ALMENDROS-GUARA	R	433	2,80	0,46	0,46	0,46		0,46			0,46	0,46

INCIDENCIAS

INCIDENCIA DESCRIPCIÓN

- 218 La superficie total declarada sobre un mismo recinto en el conjunto de los expedientes, no puede superar la superficie total que el SIGPAC establece para ese recinto.
Ref:-886096 Recinto:18-167-501-00025-00005 Cultivo:5000 CEBADA-SIN VARIEDAD Secano Suma de superficies declaradas para este recinto por todos los solicitantes (Áreas):956 Superficie SIGPAC medida para este recinto (Áreas):900 Exceso de superficie declarada (Hectáreas):0,56 Suma de superficies declaradas para este recinto por el solicitante (Áreas):56
- 219 Superficie declarada sobre un mismo recinto, en un mismo expediente, mayor que la superficie total del recinto SIGPAC.
Ref:1700000006670212 Recinto:18-149-004-00011-00001 Cultivo:52079 VEZA-MARIANNA Secano Suma de superficies declaradas para este recinto por el solicitante (Áreas):1530 Superficie SIGPAC total para el recinto (Áreas):760 Exceso de superficie declarada (Hectáreas):3,82
Ref:5807173 Recinto:18-149-004-00011-00001 Cultivo:104057 ALMENDROS-AVIJOR Secano Suma de superficies declaradas para este recinto por el solicitante (Áreas):1530 Superficie SIGPAC total para el recinto (Áreas):760 Exceso de superficie declarada (Hectáreas): 3,88
- 4012 Existen líneas de declaración de la solicitud que presentan solapes de superficie gráfica con líneas de declaración de otras solicitudes.
Ref:-698131 Recinto:18-167-501-00004-00007 Cultivo:5000 CEBADA-SIN VARIEDAD Secano Superficie solapada (Hectáreas):0,2
- 100400 Recinto con cultivo, variedad, régimen de explotación o uso Sigpac no compatible con la operación solicitada (Anexo IV.I Cultivos y variedades elegibles para las Intervenciones. Orden de 28 de marzo de 2023).
Ref:5807173 Recinto:18-149-004-00011-00001 Cultivo:104057 ALMENDROS-AVIJOR Secano Uso:TA
Ref:-886096 Recinto:18-167-501-00025-00005 Cultivo:5000 CEBADA-SIN VARIEDAD Secano Uso:FS
- 100424 Solicita recinto que no está comprometido para la operación.
Ref:5807173 Recinto:18-149-004-00011-00001 Cultivo:104057 ALMENDROS-AVIJOR Secano
Ref:-886096 Recinto:18-167-501-00025-00005 Cultivo:5000 CEBADA-SIN VARIEDAD Secano

(1) Superficie declarada admisible ajustada con la superficie comprometida.
(2) Factor de penalización valorando el alcance para el tipo de compromiso.

Puede verificar la integridad de una copia de este documento mediante la lectura del código QR adjunto o mediante el acceso a la dirección https://ws050.juntadeandalucia.es/verificarFirma indicando el código de VERIFICACIÓN					
FIRMADO POR	JUAN JOSE SOLER GARCIA		FECHA		03/07/2024
	ROCIO GUIJARRO MILLAN				
VERIFICACIÓN	Pk2jm6MP8Q4FQJJZRRTHBNBMA26B8		PÁGINA		1116/3256



APELLIDOS Y NOMBRE / RAZÓN SOCIAL
GOMEZ MARÍN ANTONIO

NIF
****4624*

EXPEDIENTE
1257901

ANUALIDAD DE PAGO
1ª

IMPORTE POR ANUALIDAD

	2023	2024	2025	2026	2027
IMPORTE MÁXIMO SUBVENCIONABLE	14.753,15 €	14.753,15 €	14.753,15 €	14.753,15 €	14.753,15 €
IMPORTE MEDIO DE TRANSFERENCIA (€/ha)	129,40 €	129,40 €	129,40 €	129,40 €	129,40 €

RESUMEN DE UNIDADES

Cód	GRUPO DE PAGO	Sup. Dec. Admisible (ha)	Sup. Comprometida (ha)	Sup. ajustada compromiso (1) (ha)	% sobredec.	Sup. Propuesta (ha)	Importe Declarado	Importe Topado	Importe Propuesto	Importe tras sobredec.
426	HERBÁCEOS	59,34		58,47	0,00	58,47	8.838,91	8.838,91	8.838,91	8.838,91
428	PASTOS ASOCIADOS A GANADERÍA ECOLÓGICA	45,46		45,46	0,00	45,46	3.734,54	3.734,54	3.734,54	3.734,54
432	FRUTALES SECANO	10,08		10,08	0,00	10,08	2.179,70	2.179,70	2.179,70	2.179,70
TOTAL		114,88	114,01	114,01		114,01	14.753,15	14.753,15	14.753,15	14.753,15

APLICACIÓN DE REDUCCIONES Y PENALIZACIONES

GRUPO DE PAGO	Importe Calculado	Importe prereduc.	Criterios de subvencionabilidad y compromisos	Presentación tardía	Omisión declaración	Condicionalidad	IMPORTE (Euros)
							PROPUESTO
FRUTALES SECANO	2.179,70	2.179,70	0,00	0,00	0,00	0,00	2.179,70
HERBÁCEOS	8.838,91	8.838,91	0,00	0,00	0,00	0,00	8.838,91
PASTOS ASOCIADOS A GANADERÍA	3.734,54	3.734,54	0,00	0,00	0,00	0,00	3.734,54
TOTAL	14.753,15	14.753,15					14.753,15

RESUMEN DE PAGOS

PROPUESTO	IMPORTE (Euros)			
	PROPUESTO	FEADER (Eje 2)	MAPA	CAPADR
PROPUESTO	14.753,15	12.540,18	1.447,29	765,68

(1) Superficie declarada admisible ajustada con la superficie comprometida.
(2) Factor de penalización valorando el alcance para el tipo de compromiso.

Puede verificar la integridad de una copia de este documento mediante la lectura del código QR adjunto o mediante el acceso a la dirección <https://ws050.juntadeandalucia.es/verificarFirma> indicando el código de VERIFICACIÓN

FIRMADO POR	JUAN JOSE SOLER GARCIA	FECHA	03/07/2024	
	ROCIO GUIJARRO MILLAN			
VERIFICACIÓN	Pk2jm6MP8Q4FQJJZRRTHBNMQA26B8	PÁGINA	1117/3256	



RECINTOS PROPUESTOS

REF.	REFERENCIA SIGPAC	CULTIVO	DESCRIPCIÓN CULTIVO	S/R	G.PAGO	PEND. MEDIA (%)	SUP. DEC. ADMISIBLE (ha)	SUP. COMPROM. (ha)	SUP. AJUSTADA COMPR.(1) (ha)	SUP. CONV. SIGPAC (ha)	SUP. CERTIF. (ha)	SUP. CAMPO (ha)	SUP. CAMPO DETER. CULT. DECLARADO (ha)	SUP. DEC. REDUCIDA (ha)	SUP. PROPUESTA (ha)
-1601970	18-167-016-00307-001	5000	CEBADA-SIN VARIEDAD	S	426	8,00	4,25	3,97	3,97		3,97			3,97	3,97
-929473	18-167-016-00305-004	5000	CEBADA-SIN VARIEDAD	S	426	6,90	0,05	0,05	0,05		0,05			0,05	0,05
5518666	18-167-015-00101-016	5000	CEBADA-SIN VARIEDAD	S	426	10,10	0,06	0,06	0,06		0,06			0,06	0,06
5530934	18-167-016-00309-003	52000	VEZA-SIN VARIEDAD	S	426	10,80	3,75	3,16	3,16		3,16			3,16	3,16
170000005431812	18-167-016-00308-001	5000	CEBADA-SIN VARIEDAD	S	426	8,70	5,24	5,24	5,24		5,24			5,24	5,24
170000005431814	18-167-016-00307-002	5000	CEBADA-SIN VARIEDAD	S	426	9,30	0,90	0,90	0,90		0,90			0,90	0,90
170000005431815	18-167-015-00101-009	5000	CEBADA-SIN VARIEDAD	S	426	9,40	17,63	17,63	17,63		17,63			17,63	17,63
170000006670204	18-149-006-00039-006	1000	TRIGO BLANDO-SIN VARIEDAD	S	426	8,20	15,00	15,00	15,00		15,00			15,00	15,00
170000006670206	18-167-015-00073-001	52000	VEZA-SIN VARIEDAD	S	426	2,80	5,03	5,03	5,03		5,03			5,03	5,03
170000006670215	18-167-016-00303-001	5000	CEBADA-SIN VARIEDAD	S	426	5,30	4,85	4,85	4,85		4,85			4,85	4,85
170000006670245	18-167-016-00305-001	5000	CEBADA-SIN VARIEDAD	S	426	7,70	2,58	2,58	2,58		2,58			2,58	2,58
-929475	18-167-016-00312-014	62000	PASTOS PERMANENTES DE 5 O MAS AÑOS-SIN VARIEDAD	S	428	23,20	0,98	0,98	0,98		0,98	0,98	0,98	0,98	0,98
-929474	18-167-016-00312-012	62000	PASTOS PERMANENTES DE 5 O MAS AÑOS-SIN VARIEDAD	S	428	10,70	0,01	0,01	0,01		0,01	0,01	0,01	0,01	0,01
-929472	18-167-015-00093-002	62000	PASTOS PERMANENTES DE 5 O MAS AÑOS-SIN VARIEDAD	S	428	19,30	0,02	0,02	0,02		0,02	0,02	0,02	0,02	0,02
-131077	18-167-016-00312-009	62000	PASTOS PERMANENTES DE 5 O MAS AÑOS-SIN VARIEDAD	S	428	15,10	0,34	0,34	0,34		0,34	0,34	0,34	0,34	0,34
-131076	18-167-016-00312-008	62000	PASTOS PERMANENTES DE 5 O MAS AÑOS-SIN VARIEDAD	S	428	8,30	1,09	1,09	1,09		1,09	1,09	1,09	1,09	1,09
4192126	18-149-021-00319-021	62000	PASTOS PERMANENTES DE 5 O MAS AÑOS-SIN VARIEDAD	S	428	31,10	34,62	34,62	34,62		34,62	34,62	34,62	34,62	34,62
5223997	18-149-010-00202-002	62000	PASTOS PERMANENTES DE 5 O MAS AÑOS-SIN VARIEDAD	S	428	10,80	0,02	0,02	0,02		0,02	0,02	0,02	0,02	0,02
5223998	18-149-010-00202-004	62000	PASTOS PERMANENTES DE 5 O MAS AÑOS-SIN VARIEDAD	S	428	18,70	0,14	0,14	0,14		0,14	0,14	0,14	0,14	0,14
5223999	18-149-010-00202-005	62000	PASTOS PERMANENTES DE 5 O MAS AÑOS-SIN VARIEDAD	S	428	18,00	0,10	0,10	0,10		0,10	0,10	0,10	0,10	0,10
5224001	18-149-010-00202-007	62000	PASTOS PERMANENTES DE 5 O MAS AÑOS-SIN VARIEDAD	S	428	17,20	0,08	0,08	0,08		0,08	0,08	0,08	0,08	0,08
5224006	18-149-006-00120-002	62000	PASTOS PERMANENTES DE 5 O MAS AÑOS-SIN VARIEDAD	S	428	31,10	0,06	0,06	0,06		0,06	0,06	0,06	0,06	0,06
170000006670201	18-149-014-00094-005	62000	PASTOS PERMANENTES DE 5 O MAS AÑOS-SIN VARIEDAD	S	428	16,00	0,33	0,33	0,33		0,33	0,33	0,33	0,33	0,33
170000006670219	18-167-016-00305-003	62000	PASTOS PERMANENTES DE 5 O MAS AÑOS-SIN VARIEDAD	S	428	26,70	0,05	0,05	0,05		0,05	0,05	0,05	0,05	0,05
170000006670224	18-167-016-00312-001	62000	PASTOS PERMANENTES DE 5 O MAS AÑOS-SIN VARIEDAD	S	428	7,80	1,16	1,16	1,16		1,16	1,16	1,16	1,16	1,16
170000006670229	18-149-014-00094-001	62000	PASTOS PERMANENTES DE 5 O MAS AÑOS-SIN VARIEDAD	S	428	21,70	0,40	0,40	0,40		0,40	0,40	0,40	0,40	0,40
170000006670230	18-167-016-00312-003	62000	PASTOS PERMANENTES DE 5 O MAS AÑOS-SIN VARIEDAD	S	428	11,80	0,11	0,11	0,11		0,11	0,11	0,11	0,11	0,11
170000006670231	18-149-016-00084-001	62000	PASTOS PERMANENTES DE 5 O MAS AÑOS-SIN VARIEDAD	S	428	2,40	0,38	0,38	0,38		0,38	0,38	0,38	0,38	0,38
170000006670233	18-167-016-00312-004	62000	PASTOS PERMANENTES DE 5 O MAS AÑOS-SIN VARIEDAD	S	428	5,70	2,70	2,70	2,70		2,70	2,70	2,70	2,70	2,70
170000006670236	18-149-007-00054-002	62000	PASTOS PERMANENTES DE 5 O MAS AÑOS-SIN VARIEDAD	S	428	26,00	0,47	0,47	0,47		0,47	0,47	0,47	0,47	0,47
170000006670239	18-149-010-00172-001	62000	PASTOS PERMANENTES DE 5 O MAS AÑOS-SIN VARIEDAD	S	428	3,50	0,22	0,22	0,22		0,22	0,22	0,22	0,22	0,22
170000006670240	18-149-010-00175-001	62000	PASTOS PERMANENTES DE 5 O MAS AÑOS-SIN VARIEDAD	S	428	5,60	0,37	0,37	0,37		0,37	0,37	0,37	0,37	0,37
170000006670241	18-149-010-00171-003	62000	PASTOS PERMANENTES DE 5 O MAS AÑOS-SIN VARIEDAD	S	428	8,20	1,11	1,11	1,11		1,11	1,11	1,11	1,11	1,11
170000006670242	18-149-010-00176-002	62000	PASTOS PERMANENTES DE 5 O MAS AÑOS-SIN VARIEDAD	S	428	7,00	0,70	0,70	0,70		0,70	0,70	0,70	0,70	0,70
4159753	18-149-004-00003-001	104020	ALMENDROS-GUARA	S	432	9,00	10,08	10,08	10,08		10,08			10,08	10,08

INCIDENCIAS

INCIDENCIA DESCRIPCIÓN

- 219 Superficie declarada sobre un mismo recinto, en un mismo expediente, mayor que la superficie total del recinto SIGPAC.
 Ref:-1601970 Recinto:18-167-016-00307-00001 Cultivo:5000 CEBADA-SIN VARIEDAD Secano Suma de superficies declaradas para este recinto por el solicitante (Áreas):455 Superficie SIGPAC total para el recinto (Áreas):425 Exceso de superficie declarada (Hectáreas): 0,28
 Ref:-1507147 Recinto:18-167-016-00307-00001 Cultivo:104020 ALMENDROS-GUARA Secano Suma de superficies declaradas para este recinto por el solicitante (Áreas):455 Superficie SIGPAC total para el recinto (Áreas):425 Exceso de superficie declarada (Hectáreas): 0,28
 Ref:5530934 Recinto:18-167-016-00309-00003 Cultivo:52000 VEZA-SIN VARIEDAD Secano Suma de superficies declaradas para este recinto por el solicitante (Áreas):445 Superficie SIGPAC total para el recinto (Áreas):375 Exceso de superficie declarada (Hectáreas):0,59
 Ref:-1507202 Recinto:18-167-016-00309-00003 Cultivo:104020 ALMENDROS-GUARA Secano Suma de superficies declaradas para este recinto por el solicitante (Áreas):445 Superficie SIGPAC total para el recinto (Áreas):375 Exceso de superficie declarada (Hectáreas): 0,11
- 242 Recinto pendiente de acreditación de titularidad.
 Ref:170000006670243 Recinto:18-149-005-00224-00001 Cultivo:1000 TRIGO BLANDO-SIN VARIEDAD Secano
 Ref:170000006670200 Recinto:18-149-014-00094-00003 Cultivo:62000 PASTOS PERMANENTES DE 5 O MAS AÑOS-SIN VARIEDAD Secano
 Ref:170000006670198 Recinto:18-149-016-00207-00001 Cultivo:1000 TRIGO BLANDO-SIN VARIEDAD Secano
 Ref:6915186 Recinto:18-149-900-99000-99001 Cultivo:62000 PASTOS PERMANENTES DE 5 O MAS AÑOS-SIN VARIEDAD Secano
- 100400 Recinto con cultivo, variedad, régimen de explotación o uso Sigpac no compatible con la operación solicitada (Anexo IV.I Cultivos y variedades elegibles para las Intervenciones. Orden de 28 de marzo de 2023).
 Ref:-1507147 Recinto:18-167-016-00307-00001 Cultivo:104020 ALMENDROS-GUARA Secano Uso:TA
 Ref:-1507202 Recinto:18-167-016-00309-00003 Cultivo:104020 ALMENDROS-GUARA Secano Uso:TA

(1) Superficie declarada admisible ajustada con la superficie comprometida.
 (2) Factor de penalización valorando el alcance para el tipo de compromiso.

Puede verificar la integridad de una copia de este documento mediante la lectura del código QR adjunto o mediante el acceso a la dirección https://ws050.juntadeandalucia.es/verificarFirma indicando el código de VERIFICACIÓN					
FIRMADO POR	JUAN JOSE SOLER GARCIA		FECHA		03/07/2024
	ROCIO GUIJARRO MILLAN				
VERIFICACIÓN	Pk2jm6MP8Q4FQJJZRRTHBNBMA26B8		PÁGINA		1118/3256



INCIDENCIAS

INCIDENCIA DESCRIPCIÓN

- 100402 Recinto solicitado no forma parte de ningún organismo de control autorizado para la producción ecológica en Andalucía o fecha de inscripción posterior al plazo establecido (Anexo I. Criterios de Subvencionabilidad. Orden 28 de marzo de 2023).
 Ref:5224000 Recinto:18-149-010-00202-00006 Cultivo:62000 PASTOS PERMANENTES DE 5 O MAS AÑOS-SIN VARIEDAD Secano
 Ref:5518660 Recinto:18-167-015-00101-00005 Cultivo:62000 PASTOS PERMANENTES DE 5 O MAS AÑOS-SIN VARIEDAD Secano
 Ref:5518661 Recinto:18-167-015-00101-00006 Cultivo:62000 PASTOS PERMANENTES DE 5 O MAS AÑOS-SIN VARIEDAD Secano
 Ref:5518662 Recinto:18-167-015-00101-00007 Cultivo:62000 PASTOS PERMANENTES DE 5 O MAS AÑOS-SIN VARIEDAD Secano
 Ref:5518663 Recinto:18-167-015-00101-00010 Cultivo:62000 PASTOS PERMANENTES DE 5 O MAS AÑOS-SIN VARIEDAD Secano
 Ref:5518664 Recinto:18-167-015-00101-00011 Cultivo:62000 PASTOS PERMANENTES DE 5 O MAS AÑOS-SIN VARIEDAD Secano
 Ref:5518665 Recinto:18-167-015-00101-00015 Cultivo:62000 PASTOS PERMANENTES DE 5 O MAS AÑOS-SIN VARIEDAD Secano
 Ref:-1507147 Recinto:18-167-016-00307-00001 Cultivo:104020 ALMENDROS-GUARA Secano
 Ref:-1507202 Recinto:18-167-016-00309-00003 Cultivo:104020 ALMENDROS-GUARA Secano
 Ref:170000006670226 Recinto:18-167-016-00312-00006 Cultivo:62000 PASTOS PERMANENTES DE 5 O MAS AÑOS-SIN VARIEDAD Secano
- 100406 Grupo de cultivo declarado en el recinto no coincide con el grupo de cultivo existente en el organismo de control autorizado para la producción ecológica en Andalucía (Anexo I. Criterios de Subvencionabilidad. Orden 28 de marzo de 2023).
 Ref:-1507147 Recinto:18-167-016-00307-00001 Cultivo:104020 ALMENDROS-GUARA Secano Grupo de SIPEA:HERBACEOS
 Ref:-1507202 Recinto:18-167-016-00309-00003 Cultivo:104020 ALMENDROS-GUARA Secano Grupo de SIPEA:HERBACEOS
- 100411 Recinto no admisible por no estar asociado en SIGGAN a una explotación ganadera admisible (Artículo 10 de la Orden de 28 de marzo de 2023).
 Ref:5518660 Recinto:18-167-015-00101-00005 Cultivo:62000 PASTOS PERMANENTES DE 5 O MAS AÑOS-SIN VARIEDAD Secano
 Ref:5518661 Recinto:18-167-015-00101-00006 Cultivo:62000 PASTOS PERMANENTES DE 5 O MAS AÑOS-SIN VARIEDAD Secano
 Ref:5518662 Recinto:18-167-015-00101-00007 Cultivo:62000 PASTOS PERMANENTES DE 5 O MAS AÑOS-SIN VARIEDAD Secano
 Ref:5518663 Recinto:18-167-015-00101-00010 Cultivo:62000 PASTOS PERMANENTES DE 5 O MAS AÑOS-SIN VARIEDAD Secano
 Ref:5518664 Recinto:18-167-015-00101-00011 Cultivo:62000 PASTOS PERMANENTES DE 5 O MAS AÑOS-SIN VARIEDAD Secano
 Ref:5518665 Recinto:18-167-015-00101-00015 Cultivo:62000 PASTOS PERMANENTES DE 5 O MAS AÑOS-SIN VARIEDAD Secano
- 100424 Solicita recinto que no está comprometido para la operación.
 Ref:170000006670243 Recinto:18-149-005-00224-00001 Cultivo:1000 TRIGO BLANDO-SIN VARIEDAD Secano
 Ref:5224000 Recinto:18-149-010-00202-00006 Cultivo:62000 PASTOS PERMANENTES DE 5 O MAS AÑOS-SIN VARIEDAD Secano
 Ref:170000006670200 Recinto:18-149-014-00094-00003 Cultivo:62000 PASTOS PERMANENTES DE 5 O MAS AÑOS-SIN VARIEDAD Secano
 Ref:170000006670198 Recinto:18-149-016-00207-00001 Cultivo:1000 TRIGO BLANDO-SIN VARIEDAD Secano
 Ref:6915186 Recinto:18-149-900-99000-99001 Cultivo:62000 PASTOS PERMANENTES DE 5 O MAS AÑOS-SIN VARIEDAD Secano
 Ref:5518660 Recinto:18-167-015-00101-00005 Cultivo:62000 PASTOS PERMANENTES DE 5 O MAS AÑOS-SIN VARIEDAD Secano
 Ref:5518661 Recinto:18-167-015-00101-00006 Cultivo:62000 PASTOS PERMANENTES DE 5 O MAS AÑOS-SIN VARIEDAD Secano
 Ref:5518662 Recinto:18-167-015-00101-00007 Cultivo:62000 PASTOS PERMANENTES DE 5 O MAS AÑOS-SIN VARIEDAD Secano
 Ref:5518663 Recinto:18-167-015-00101-00010 Cultivo:62000 PASTOS PERMANENTES DE 5 O MAS AÑOS-SIN VARIEDAD Secano
 Ref:5518664 Recinto:18-167-015-00101-00011 Cultivo:62000 PASTOS PERMANENTES DE 5 O MAS AÑOS-SIN VARIEDAD Secano
 Ref:5518665 Recinto:18-167-015-00101-00015 Cultivo:62000 PASTOS PERMANENTES DE 5 O MAS AÑOS-SIN VARIEDAD Secano
 Ref:-1507147 Recinto:18-167-016-00307-00001 Cultivo:104020 ALMENDROS-GUARA Secano
 Ref:-1507202 Recinto:18-167-016-00309-00003 Cultivo:104020 ALMENDROS-GUARA Secano
 Ref:170000006670226 Recinto:18-167-016-00312-00006 Cultivo:62000 PASTOS PERMANENTES DE 5 O MAS AÑOS-SIN VARIEDAD Secano

Datos considerados para el Cálculo de la Carga Ganadera mínima y máxima del expediente

Explotación	Especie	Inscrito en Sipea y Admisible	Ugm Calculada para CG Mínima	Ugm Calculada para CG Máxima
ES181460000232	OVINA	SI	11,07	11,07
ES181640000102	CAPRINA	SI	2,02	2,02
ES181640000102	OVINA	SI	45,54	45,54
			58,63	58,63

Superficie determinada para Cálculo Carga Ganadera Mínima: 129,03 ha
Superficie determinada para Cálculo Carga Ganadera Máxima: 133,08 ha
Carga Ganadera Mínima Expediente: 0,45 ugm/ha
Carga Ganadera Máxima Expediente: 0,44 ugm/ha

(1) Superficie declarada admisible ajustada con la superficie comprometida.
 (2) Factor de penalización valorando el alcance para el tipo de compromiso.

Puede verificar la integridad de una copia de este documento mediante la lectura del código QR adjunto o mediante el acceso a la dirección <https://ws050.juntadeandalucia.es/verificarFirma> indicando el código de VERIFICACIÓN

FIRMADO POR	JUAN JOSE SOLER GARCIA	FECHA	03/07/2024	
	ROCIO GUIJARRO MILLAN			
VERIFICACIÓN	Pk2jm6MP8Q4FQJJZRRTHBNMQA26B8	PÁGINA	1119/3256	



Datos considerados para el Cálculo de la Carga Ganadera mínima y máxima del expediente

Recintos Determinados para el Cálculo de Garga Ganadera Mínima

REF.	REFERENCIA SIGPAC	CULTIVO	DESCRIPCIÓN CULTIVO	S/R	SUP. PROPUESTA (ha)
-929475	18-167-016-00312-00014	62000	PASTOS PERMANENTES DE 5 O MAS AÑOS-SIN VARIEDAD	S	0,98
-929474	18-167-016-00312-00012	62000	PASTOS PERMANENTES DE 5 O MAS AÑOS-SIN VARIEDAD	S	0,01
-929472	18-167-015-00093-00002	62000	PASTOS PERMANENTES DE 5 O MAS AÑOS-SIN VARIEDAD	S	0,02
-131077	18-167-016-00312-00009	62000	PASTOS PERMANENTES DE 5 O MAS AÑOS-SIN VARIEDAD	S	0,34
-131076	18-167-016-00312-00008	62000	PASTOS PERMANENTES DE 5 O MAS AÑOS-SIN VARIEDAD	S	1,09
4192126	18-149-021-00319-00021	62000	PASTOS PERMANENTES DE 5 O MAS AÑOS-SIN VARIEDAD	S	34,62
5223997	18-149-010-00202-00002	62000	PASTOS PERMANENTES DE 5 O MAS AÑOS-SIN VARIEDAD	S	0,02
5223998	18-149-010-00202-00004	62000	PASTOS PERMANENTES DE 5 O MAS AÑOS-SIN VARIEDAD	S	0,14
5223999	18-149-010-00202-00005	62000	PASTOS PERMANENTES DE 5 O MAS AÑOS-SIN VARIEDAD	S	0,10
5224001	18-149-010-00202-00007	62000	PASTOS PERMANENTES DE 5 O MAS AÑOS-SIN VARIEDAD	S	0,08
5224006	18-149-006-00120-00002	62000	PASTOS PERMANENTES DE 5 O MAS AÑOS-SIN VARIEDAD	S	0,06
5224012	18-167-016-00322-00005	62000	PASTOS PERMANENTES DE 5 O MAS AÑOS-SIN VARIEDAD	S	0,03
5224013	18-167-016-00372-00002	62000	PASTOS PERMANENTES DE 5 O MAS AÑOS-SIN VARIEDAD	S	0,03
5224014	18-167-016-00372-00003	62000	PASTOS PERMANENTES DE 5 O MAS AÑOS-SIN VARIEDAD	S	0,03
5530920	18-167-015-00092-00001	62000	PASTOS PERMANENTES DE 5 O MAS AÑOS-SIN VARIEDAD	S	5,39
6915186	18-149-900-99000-99001	62000	PASTOS PERMANENTES DE 5 O MAS AÑOS-SIN VARIEDAD	S	77,96
170000006670200	18-149-014-00094-00003	62000	PASTOS PERMANENTES DE 5 O MAS AÑOS-SIN VARIEDAD	S	0,06
170000006670201	18-149-014-00094-00005	62000	PASTOS PERMANENTES DE 5 O MAS AÑOS-SIN VARIEDAD	S	0,33
170000006670219	18-167-016-00305-00003	62000	PASTOS PERMANENTES DE 5 O MAS AÑOS-SIN VARIEDAD	S	0,05
170000006670224	18-167-016-00312-00001	62000	PASTOS PERMANENTES DE 5 O MAS AÑOS-SIN VARIEDAD	S	1,16
170000006670225	18-149-010-00176-00006	62000	PASTOS PERMANENTES DE 5 O MAS AÑOS-SIN VARIEDAD	S	0,06
170000006670228	18-149-010-00176-00007	62000	PASTOS PERMANENTES DE 5 O MAS AÑOS-SIN VARIEDAD	S	0,01
170000006670229	18-149-014-00094-00001	62000	PASTOS PERMANENTES DE 5 O MAS AÑOS-SIN VARIEDAD	S	0,40
170000006670230	18-167-016-00312-00003	62000	PASTOS PERMANENTES DE 5 O MAS AÑOS-SIN VARIEDAD	S	0,11
170000006670231	18-149-016-00084-00001	62000	PASTOS PERMANENTES DE 5 O MAS AÑOS-SIN VARIEDAD	S	0,38
170000006670233	18-167-016-00312-00004	62000	PASTOS PERMANENTES DE 5 O MAS AÑOS-SIN VARIEDAD	S	2,70
170000006670236	18-149-007-00054-00002	62000	PASTOS PERMANENTES DE 5 O MAS AÑOS-SIN VARIEDAD	S	0,47
170000006670239	18-149-010-00172-00001	62000	PASTOS PERMANENTES DE 5 O MAS AÑOS-SIN VARIEDAD	S	0,22
170000006670240	18-149-010-00175-00001	62000	PASTOS PERMANENTES DE 5 O MAS AÑOS-SIN VARIEDAD	S	0,37
170000006670241	18-149-010-00171-00003	62000	PASTOS PERMANENTES DE 5 O MAS AÑOS-SIN VARIEDAD	S	1,11
170000006670242	18-149-010-00176-00002	62000	PASTOS PERMANENTES DE 5 O MAS AÑOS-SIN VARIEDAD	S	0,70

Recintos Determinados para el Cálculo de Garga Ganadera Máxima

REF.	REFERENCIA SIGPAC	CULTIVO	DESCRIPCIÓN CULTIVO	S/R	SUP. PROPUESTA (ha)
-929475	18-167-016-00312-00014	62000	PASTOS PERMANENTES DE 5 O MAS AÑOS-SIN VARIEDAD	S	0,98
-929474	18-167-016-00312-00012	62000	PASTOS PERMANENTES DE 5 O MAS AÑOS-SIN VARIEDAD	S	0,01
-929472	18-167-015-00093-00002	62000	PASTOS PERMANENTES DE 5 O MAS AÑOS-SIN VARIEDAD	S	0,02

(1) Superficie declarada admisible ajustada con la superficie comprometida.
(2) Factor de penalización valorando el alcance para el tipo de compromiso.

Puede verificar la integridad de una copia de este documento mediante la lectura del código QR adjunto o mediante el acceso a la dirección <https://ws050.juntadeandalucia.es/verificarFirma> indicando el código de VERIFICACIÓN

FIRMADO POR	JUAN JOSE SOLER GARCIA	FECHA	03/07/2024	
	ROCIO GUIJARRO MILLAN			
VERIFICACIÓN	Pk2jm6MP8Q4FQJJRRRTHBNMQA26B8	PÁGINA	1120/3256	



Datos considerados para el Cálculo de la Carga Ganadera mínima y máxima del expediente

Recintos Determinados para el Cálculo de Garga Ganadera Máxima

REF.	REFERENCIA SIGPAC	CULTIVO	DESCRIPCIÓN CULTIVO	S/R	SUP. PROPUESTA (ha)
-131077	18-167-016-00312-00009	62000	PASTOS PERMANENTES DE 5 O MAS AÑOS-SIN VARIEDAD	S	0,34
-131076	18-167-016-00312-00008	62000	PASTOS PERMANENTES DE 5 O MAS AÑOS-SIN VARIEDAD	S	1,09
4192126	18-149-021-00319-00021	62000	PASTOS PERMANENTES DE 5 O MAS AÑOS-SIN VARIEDAD	S	34,62
5223997	18-149-010-00202-00002	62000	PASTOS PERMANENTES DE 5 O MAS AÑOS-SIN VARIEDAD	S	0,02
5223998	18-149-010-00202-00004	62000	PASTOS PERMANENTES DE 5 O MAS AÑOS-SIN VARIEDAD	S	0,14
5223999	18-149-010-00202-00005	62000	PASTOS PERMANENTES DE 5 O MAS AÑOS-SIN VARIEDAD	S	0,10
5224000	18-149-010-00202-00006	62000	PASTOS PERMANENTES DE 5 O MAS AÑOS-SIN VARIEDAD	S	0,37
5224001	18-149-010-00202-00007	62000	PASTOS PERMANENTES DE 5 O MAS AÑOS-SIN VARIEDAD	S	0,08
5224002	18-149-006-00110-00002	62000	PASTOS PERMANENTES DE 5 O MAS AÑOS-SIN VARIEDAD	S	0,00
5224005	18-149-006-00111-00001	62000	PASTOS PERMANENTES DE 5 O MAS AÑOS-SIN VARIEDAD	S	0,00
5224006	18-149-006-00120-00002	62000	PASTOS PERMANENTES DE 5 O MAS AÑOS-SIN VARIEDAD	S	0,06
5224010	18-149-015-00101-00006	62000	PASTOS PERMANENTES DE 5 O MAS AÑOS-SIN VARIEDAD	S	0,00
5224012	18-167-016-00322-00005	62000	PASTOS PERMANENTES DE 5 O MAS AÑOS-SIN VARIEDAD	S	0,03
5224013	18-167-016-00372-00002	62000	PASTOS PERMANENTES DE 5 O MAS AÑOS-SIN VARIEDAD	S	0,03
5224014	18-167-016-00372-00003	62000	PASTOS PERMANENTES DE 5 O MAS AÑOS-SIN VARIEDAD	S	0,03
5518660	18-167-015-00101-00005	62000	PASTOS PERMANENTES DE 5 O MAS AÑOS-SIN VARIEDAD	S	0,20
5518661	18-167-015-00101-00006	62000	PASTOS PERMANENTES DE 5 O MAS AÑOS-SIN VARIEDAD	S	0,74
5518662	18-167-015-00101-00007	62000	PASTOS PERMANENTES DE 5 O MAS AÑOS-SIN VARIEDAD	S	2,28
5518663	18-167-015-00101-00010	62000	PASTOS PERMANENTES DE 5 O MAS AÑOS-SIN VARIEDAD	S	0,14
5518664	18-167-015-00101-00011	62000	PASTOS PERMANENTES DE 5 O MAS AÑOS-SIN VARIEDAD	S	0,12
5518665	18-167-015-00101-00015	62000	PASTOS PERMANENTES DE 5 O MAS AÑOS-SIN VARIEDAD	S	0,01
5530920	18-167-015-00092-00001	62000	PASTOS PERMANENTES DE 5 O MAS AÑOS-SIN VARIEDAD	S	5,39
6915186	18-149-900-99000-99001	62000	PASTOS PERMANENTES DE 5 O MAS AÑOS-SIN VARIEDAD	S	77,96
1700000006670200	18-149-014-00094-00003	62000	PASTOS PERMANENTES DE 5 O MAS AÑOS-SIN VARIEDAD	S	0,06
1700000006670201	18-149-014-00094-00005	62000	PASTOS PERMANENTES DE 5 O MAS AÑOS-SIN VARIEDAD	S	0,33
1700000006670219	18-167-016-00305-00003	62000	PASTOS PERMANENTES DE 5 O MAS AÑOS-SIN VARIEDAD	S	0,05
1700000006670224	18-167-016-00312-00001	62000	PASTOS PERMANENTES DE 5 O MAS AÑOS-SIN VARIEDAD	S	1,16
1700000006670225	18-149-010-00176-00006	62000	PASTOS PERMANENTES DE 5 O MAS AÑOS-SIN VARIEDAD	S	0,06
1700000006670226	18-167-016-00312-00006	62000	PASTOS PERMANENTES DE 5 O MAS AÑOS-SIN VARIEDAD	S	0,19
1700000006670227	18-149-016-00207-00002	62000	PASTOS PERMANENTES DE 5 O MAS AÑOS-SIN VARIEDAD	S	0,00
1700000006670228	18-149-010-00176-00007	62000	PASTOS PERMANENTES DE 5 O MAS AÑOS-SIN VARIEDAD	S	0,01
1700000006670229	18-149-014-00094-00001	62000	PASTOS PERMANENTES DE 5 O MAS AÑOS-SIN VARIEDAD	S	0,40
1700000006670230	18-167-016-00312-00003	62000	PASTOS PERMANENTES DE 5 O MAS AÑOS-SIN VARIEDAD	S	0,11
1700000006670231	18-149-016-00084-00001	62000	PASTOS PERMANENTES DE 5 O MAS AÑOS-SIN VARIEDAD	S	0,38
1700000006670233	18-167-016-00312-00004	62000	PASTOS PERMANENTES DE 5 O MAS AÑOS-SIN VARIEDAD	S	2,70
1700000006670236	18-149-007-00054-00002	62000	PASTOS PERMANENTES DE 5 O MAS AÑOS-SIN VARIEDAD	S	0,47

(1) Superficie declarada admisible ajustada con la superficie comprometida.
 (2) Factor de penalización valorando el alcance para el tipo de compromiso.

Puede verificar la integridad de una copia de este documento mediante la lectura del código QR adjunto o mediante el acceso a la dirección https://ws050.juntadeandalucia.es/verificarFirma indicando el código de VERIFICACIÓN				
FIRMADO POR	JUAN JOSE SOLER GARCIA	FECHA	03/07/2024	
	ROCIO GUIJARRO MILLAN			
VERIFICACIÓN	Pk2jm6MP8Q4FQJJZRRTHBNMQA26B8		PÁGINA	1121/3256



Datos considerados para el Cálculo de la Carga Ganadera mínima y máxima del expediente

Recintos Determinados para el Cálculo de Garga Ganadera Máxima

REF.	REFERENCIA SIGPAC	CULTIVO	DESCRIPCIÓN CULTIVO	S/R	SUP. PROPUESTA (ha)
170000006670239	18-149-010-00172-00001	62000	PASTOS PERMANENTES DE 5 O MAS AÑOS-SIN VARIEDAD	S	0,22
170000006670240	18-149-010-00175-00001	62000	PASTOS PERMANENTES DE 5 O MAS AÑOS-SIN VARIEDAD	S	0,37
170000006670241	18-149-010-00171-00003	62000	PASTOS PERMANENTES DE 5 O MAS AÑOS-SIN VARIEDAD	S	1,11
170000006670242	18-149-010-00176-00002	62000	PASTOS PERMANENTES DE 5 O MAS AÑOS-SIN VARIEDAD	S	0,70

(1) Superficie declarada admisible ajustada con la superficie comprometida.
(2) Factor de penalización valorando el alcance para el tipo de compromiso.

Puede verificar la integridad de una copia de este documento mediante la lectura del código QR adjunto o mediante el acceso a la dirección <https://ws050.juntadeandalucia.es/verificarFirma> indicando el código de VERIFICACIÓN

FIRMADO POR	JUAN JOSE SOLER GARCIA	FECHA	03/07/2024	
	ROCIO GUIJARRO MILLAN			
VERIFICACIÓN	Pk2jm6MP8Q4FQJJZRRTHBNMQA26B8	PÁGINA	1122/3256	



APELLIDOS Y NOMBRE / RAZÓN SOCIAL

GOMEZ MARIN MARIA MERCEDES

NIF

****3238*

EXPEDIENTE

1238067

ANUALIDAD DE PAGO

1ª

IMPORTES POR ANUALIDAD

	2023	2024	2025	2026	2027
IMPORTE MÁXIMO SUBVENCIONABLE	11.691,34 €	11.691,34 €	11.691,34 €	11.691,34 €	11.691,34 €
IMPORTE MEDIO DE TRANSFERENCIA (€/ha)	172,90 €	172,90 €	172,90 €	172,90 €	172,90 €

RESUMEN DE UNIDADES

Cód	GRUPO DE PAGO	Sup. Dec. Admisible (ha)	Sup. Comprometida (ha)	Sup. ajustada compromiso (I) (ha)	% sobredec.	Sup. Propuesta (ha)	Importe Declarado	Importe Topado	Importe Propuesto	Importe tras sobredec.
426	HERBÁCEOS	47,81		47,81	0,00	47,81	7.227,44	7.227,44	7.227,44	7.227,44
429	OLIVAR	1,75		1,73	0,00	1,73	428,87	428,87	428,87	428,87
432	FRUTALES SECANO	17,20		17,14	0,00	17,14	3.706,35	3.706,35	3.706,35	3.706,35
433	FRUTALES REGADÍO	0,94		0,94	0,00	0,94	328,68	328,68	328,68	328,68
TOTAL		67,70	67,62	67,62		67,62	11.691,34	11.691,34	11.691,34	11.691,34

APLICACIÓN DE REDUCCIONES Y PENALIZACIONES

GRUPO DE PAGO	Importe Calculado	Importe prereduc.	Criterios de		Presentación tardía	Omisión declaración	Condicionalidad	IMPORTE (Euros)	
			subvencionabilidad y compromisos	% sobredec.				PROPUESTO	FEADER
FRUTALES REGADÍO	328,68	328,68	0,00	0,00	0,00	0,00	0,00	328,68	
FRUTALES SECANO	3.706,35	3.706,35	0,00	0,00	0,00	0,00	0,00	3.706,35	
HERBÁCEOS	7.227,44	7.227,44	0,00	0,00	0,00	0,00	0,00	7.227,44	
OLIVAR	428,87	428,87	0,00	0,00	0,00	0,00	0,00	428,87	
TOTAL	11.691,34	11.691,34						11.691,34	

RESUMEN DE PAGOS

PROPUESTO	IMPORTE (Euros)		
	PROPUESTO	FEADER (Eje 2)	MAPA
PROPUESTO	11.691,34	9.937,64	1.146,91
			CAPADR 606,79

RECINTOS PROPUESTOS

REF.	REFERENCIA SIGPAC	CULTIVO DESCRIPCIÓN CULTIVO	S/R G.PAGO	PEND. MEDIA (%)	SUP. DEC. ADMISIBLE (ha)	SUP. COMPROM. (ha)	SUP. AJUSTADA COMPR. (I) (ha)	SUP. CONV. SIGPAC (ha)	SUP. CERTIF. (ha)	SUP. CAMPO (ha)	SUP. CAMPO DETER. CULT. DECLARADO (ha)	SUP. DEC. REDUCIDA (ha)	SUP. PROPUESTA (ha)
5543931	18-149-008-00005-001	8000 AVENA-SIN VARIEDAD	S 426	11,40	4,39	4,39	4,39		4,39			4,39	4,39
5543932	18-149-008-00004-001	40079 GUI SANTES-CARTOUCHE	S 426	13,20	3,13	3,13	3,13		3,13			3,13	3,13
5543933	18-149-008-00007-001	8000 AVENA-SIN VARIEDAD	S 426	8,00	6,32	6,32	6,32		6,32			6,32	6,32
5543934	18-149-008-00006-001	8000 AVENA-SIN VARIEDAD	S 426	9,40	4,46	4,46	4,46		4,46			4,46	4,46
5543935	18-167-015-00095-002	8000 AVENA-SIN VARIEDAD	S 426	8,80	9,64	9,64	9,64		9,64			9,64	9,64
5543936	18-167-501-00017-001	5000 CEBADA-SIN VARIEDAD	S 426	1,70	2,69	2,69	2,69		2,69			2,69	2,69
5543938	18-167-016-00372-001	8000 AVENA-SIN VARIEDAD	S 426	9,20	15,33	15,33	15,33		15,33			15,33	15,33
5543939	18-167-016-00322-002	40079 GUI SANTES-CARTOUCHE	S 426	6,90	0,16	0,16	0,16		0,16			0,16	0,16
5543940	18-167-016-00322-001	40079 GUI SANTES-CARTOUCHE	S 426	9,20	1,69	1,69	1,69		1,69			1,69	1,69
4235564	18-100-008-00557-004	101010 OLIVAR-PICUAL	R 429	3,50	0,11	0,11	0,11		0,11			0,11	0,11
4235566	18-100-008-00558-001	101010 OLIVAR-PICUAL	R 429	3,20	0,08	0,08	0,08		0,08			0,08	0,08
4235572	18-100-007-00173-001	101010 OLIVAR-PICUAL	R 429	3,80	0,15	0,15	0,15		0,15			0,15	0,15
4235574	18-100-008-00042-001	101010 OLIVAR-PICUAL	R 429	4,00	0,52	0,50	0,50		0,52			0,50	0,50
4235593	18-100-021-00036-002	101010 OLIVAR-PICUAL	R 429	7,10	0,89	0,89	0,89		0,89			0,89	0,89
-1585837	18-149-010-00202-001	104020 ALMENDROS-GUARA	S 432	9,80	0,18	0,18	0,18		0,18			0,18	0,18
-1585836	18-149-010-00202-001	104020 ALMENDROS-GUARA	S 432	9,80	0,23	0,23	0,23		0,23			0,23	0,23
4675762	18-149-016-00404-001	104020 ALMENDROS-GUARA	S 432	1,10	1,75	1,75	1,75		1,75			1,75	1,75
4675764	18-149-016-00405-001	104020 ALMENDROS-GUARA	S 432	1,80	2,57	2,57	2,57		2,57			2,57	2,57
4675766	18-149-022-00161-003	104020 ALMENDROS-GUARA	S 432	8,50	0,12	0,12	0,12		0,12			0,12	0,12
4675768	18-149-022-00161-005	104020 ALMENDROS-GUARA	S 432	5,30	6,16	6,16	6,16		6,16			6,16	6,16
6828410	18-149-010-00202-001	104020 ALMENDROS-GUARA	S 432	9,80	6,19	6,13	6,13		6,13			6,13	6,13
4235549	18-149-016-00692-001	104020 ALMENDROS-GUARA	R 433	3,70	0,17	0,17	0,17		0,17			0,17	0,17
4235557	18-100-008-00555-001	124022 PISTACHO-KERMAN	R 433	8,20	0,16	0,16	0,16		0,16			0,16	0,16
4235563	18-100-008-00557-003	104020 ALMENDROS-GUARA	R 433	2,90	0,11	0,11	0,11		0,11			0,11	0,11
4235567	18-100-008-00558-002	104020 ALMENDROS-GUARA	R 433	2,90	0,06	0,06	0,06		0,06			0,06	0,06
4675761	18-149-001-00241-001	104020 ALMENDROS-GUARA	R 433	3,00	0,44	0,44	0,44		0,44			0,44	0,44

(1) Superficie declarada admisible ajustada con la superficie comprometida.
(2) Factor de penalización valorando el alcance para el tipo de compromiso.

Puede verificar la integridad de una copia de este documento mediante la lectura del código QR adjunto o mediante el acceso a la dirección <https://ws050.juntadeandalucia.es/verificarFirma> indicando el código de VERIFICACIÓN

FIRMADO POR	JUAN JOSE SOLER GARCIA	FECHA	03/07/2024
	ROCIO GUIJARRO MILLAN		
VERIFICACIÓN	Pk2jm6MP8Q4FQJJZRRTHBNMQA26B8	PÁGINA	1123/3256





INCIDENCIAS

INCIDENCIA DESCRIPCIÓN

4272 Verifica que las líneas de declaración de las Solicitudes Únicas no tienen solapes con la capa de Retroactividad Gráfica (ambas de la misma campaña) a nivel de expediente/línea de declaración gráfica de la solicitud.
Ref:4235574 Recinto:18-100-008-00042-00001 Cultivo: - Agregado de la referencia del recinto.:0 Zona de la referencia del recinto.:0 Superficie solapada.:0,02 Id. Incid.:95946425

(1) Superficie declarada admisible ajustada con la superficie comprometida.
(2) Factor de penalización valorando el alcance para el tipo de compromiso.

Puede verificar la integridad de una copia de este documento mediante la lectura del código QR adjunto o mediante el acceso a la dirección <https://ws050.juntadeandalucia.es/verificarFirma> indicando el código de VERIFICACIÓN

FIRMADO POR	JUAN JOSE SOLER GARCIA	FECHA	03/07/2024	
	ROCIO GUIJARRO MILLAN			
VERIFICACIÓN	Pk2jm6MP8Q4FQJJZRRTHBNMQA26B8	PÁGINA	1124/3256	



APELLIDOS Y NOMBRE / RAZÓN SOCIAL

GOMEZ MARIN MAXIMO

NIF

****3032*

EXPEDIENTE

1216442

ANUALIDAD DE PAGO

1ª

IMPORTE POR ANUALIDAD

	2023	2024	2025	2026	2027
IMPORTE MÁXIMO SUBVENCIONABLE	9.072,59 €	9.072,59 €	9.072,59 €	9.072,59 €	9.072,59 €
IMPORTE MEDIO DE TRANSFERENCIA (€/ha)	77,49 €	77,49 €	77,49 €	77,49 €	77,49 €

RESUMEN DE UNIDADES

Cód	GRUPO DE PAGO	Sup. Dec. Admisible (ha)	Sup. Comprometida (ha)	Sup. ajustada compromiso (1) (ha)	% sobredec.	Sup. Propuesta (ha)	Importe Declarado	Importe Topado	Importe Propuesto	Importe tras sobredec.
426	HERBÁCEOS	24,28		24,28	0,00	24,28	3.670,41	3.670,41	3.670,41	3.670,41
428	PASTOS ASOCIADOS A GANADERÍA ECOLÓGICA	65,76		65,76	0,00	65,76	5.402,18	5.402,18	5.402,18	5.402,18
434	HERBÁCEOS NO ELEGIBLES	27,04		27,04	0,00	27,04	0,00	0,00	0,00	0,00
TOTAL		117,08	117,08	117,08		117,08	9.072,59	9.072,59	9.072,59	9.072,59

APLICACIÓN DE REDUCCIONES Y PENALIZACIONES

GRUPO DE PAGO	Importe Calculado	Importe prereduc.	Criterios de subvencionabilidad y compromisos	Presentación tardía	Omisión declaración	Condicionabilidad	IMPORTE (Euros) PROPUESTO
HERBÁCEOS	3.670,41	3.670,41	0,00	0,00	0,00	0,00	3.670,41
HERBÁCEOS NO ELEGIBLES	0,00	0,00	0,00	0,00	0,00	0,00	0,00
PASTOS ASOCIADOS A GANADERÍA	5.402,18	5.402,18	0,00	0,00	0,00	0,00	5.402,18
TOTAL	9.072,59	9.072,59					9.072,59

RESUMEN DE PAGOS

	PROPUESTO	FEADER (Eje 2)	MAPA	CAPADR
PROPUESTO	9.072,59	7.711,70	890,02	470,87

RECINTOS PROPUESTOS

REF.	REFERENCIA SIGPAC	CULTIVO	DESCRIPCIÓN CULTIVO	S/R	G.PAGO	PEND. MEDIA (%)	SUP. DEC. ADMISIBLE (ha)	SUP. COMPROM. (ha)	SUP. AJUSTADA COMPR.(1) (ha)	SUP. CONV. SIGPAC (ha)	SUP. CERTIF. (ha)	SUP. CAMPO (ha)	SUP. CAMPO DETER. CULT. DECLARADO (ha)	SUP. DEC. REDUCIDA (ha)	SUP. PROPUESTA (ha)
-67776	18-100-015-00054-005	5000	CEBADA-SIN VARIEDAD	S	426	10,90	5,17	5,17	5,17		18,51			5,17	5,17
4117998	18-100-015-00054-009	8000	AVENA-SIN VARIEDAD	S	426	16,10	2,49	2,49	2,49		2,49			2,49	2,49
4117999	18-100-015-00054-010	5000	CEBADA-SIN VARIEDAD	S	426	14,70	1,79	1,79	1,79		1,79			1,79	1,79
4118003	18-100-015-00017-002	5000	CEBADA-SIN VARIEDAD	S	426	1,90	14,83	14,83	14,83		14,83			14,83	14,83
-906012	18-100-015-00054-004	62000	PASTOS PERMANENTES DE 5 O MAS AÑOS-SIN VARIEDAD	S	428	29,50	18,39	18,39	18,39		21,64			18,39	18,39
-509784	18-100-015-00041-003	62000	PASTOS PERMANENTES DE 5 O MAS AÑOS-SIN VARIEDAD	S	428	7,00	0,50	0,50	0,50		0,50			0,50	0,50
4117990	18-100-015-00047-001	62000	PASTOS PERMANENTES DE 5 O MAS AÑOS-SIN VARIEDAD	S	428	40,90	2,41	2,41	2,41		4,39			2,41	2,41
4117991	18-100-015-00047-002	62000	PASTOS PERMANENTES DE 5 O MAS AÑOS-SIN VARIEDAD	S	428	26,50	29,25	29,25	29,25		34,41			29,25	29,25
4117995	18-100-015-00054-003	62000	PASTOS PERMANENTES DE 5 O MAS AÑOS-SIN VARIEDAD	S	428	17,30	1,41	1,41	1,41		1,41			1,41	1,41
4118001	18-100-015-00041-002	62000	PASTOS PERMANENTES DE 5 O MAS AÑOS-SIN VARIEDAD	S	428	27,10	13,80	13,80	13,80		13,81			13,80	13,80
4117992	18-100-015-00047-003	20000	BARBECHO TRADICIONAL-SIN VARIEDAD	S	434	6,60	10,92	10,92	10,92		10,92			10,92	10,92
4118000	18-100-015-00041-001	20000	BARBECHO TRADICIONAL-SIN VARIEDAD	S	434	6,80	9,41	9,41	9,41		15,66			9,41	9,41
4118004	18-100-015-00062-001	20000	BARBECHO TRADICIONAL-SIN VARIEDAD	S	434	5,40	3,40	3,40	3,40		3,40			3,40	3,40
4118007	18-100-015-00045-001	20000	BARBECHO TRADICIONAL-SIN VARIEDAD	S	434	3,70	0,56	0,56	0,56		0,56			0,56	0,56
4118008	18-100-015-00045-002	20000	BARBECHO TRADICIONAL-SIN VARIEDAD	S	434	5,50	0,09	0,09	0,09		0,09			0,09	0,09
4118009	18-100-015-00044-001	20000	BARBECHO TRADICIONAL-SIN VARIEDAD	S	434	4,60	2,66	2,66	2,66		2,66			2,66	2,66

(1) Superficie declarada admisible ajustada con la superficie comprometida.
(2) Factor de penalización valorando el alcance para el tipo de compromiso.

Puede verificar la integridad de una copia de este documento mediante la lectura del código QR adjunto o mediante el acceso a la dirección <https://ws050.juntadeandalucia.es/verificarFirma> indicando el código de VERIFICACIÓN

FIRMADO POR	JUAN JOSE SOLER GARCIA	FECHA	03/07/2024
	ROCIO GUIJARRO MILLAN		
VERIFICACIÓN	Pk2jm6MP8Q4FQJJZRRTHBNMQA26B8	PÁGINA	1125/3256





INCIDENCIAS

INCIDENCIA DESCRIPCIÓN

100411	Recinto no admisible por no estar asociado en SIGGAN a una explotación ganadera admisible (Artículo 10 de la Orden de 28 de marzo de 2023).
	Ref.-906002 Recinto:18-100-015-00041-00004 Cultivo:62000 PASTOS PERMANENTES DE 5 O MAS AÑOS-SIN VARIEDAD Secano
	Ref.-906003 Recinto:18-100-015-00041-00005 Cultivo:62000 PASTOS PERMANENTES DE 5 O MAS AÑOS-SIN VARIEDAD Secano
	Ref.-906013 Recinto:18-100-015-00054-00007 Cultivo:62000 PASTOS PERMANENTES DE 5 O MAS AÑOS-SIN VARIEDAD Secano
	Ref.-906014 Recinto:18-100-015-00054-00011 Cultivo:62000 PASTOS PERMANENTES DE 5 O MAS AÑOS-SIN VARIEDAD Secano
	Ref.-906015 Recinto:18-100-015-00054-00013 Cultivo:62000 PASTOS PERMANENTES DE 5 O MAS AÑOS-SIN VARIEDAD Secano
100424	Solicita recinto que no está comprometido para la operación.
	Ref.-906002 Recinto:18-100-015-00041-00004 Cultivo:62000 PASTOS PERMANENTES DE 5 O MAS AÑOS-SIN VARIEDAD Secano
	Ref.-906003 Recinto:18-100-015-00041-00005 Cultivo:62000 PASTOS PERMANENTES DE 5 O MAS AÑOS-SIN VARIEDAD Secano
	Ref.-906013 Recinto:18-100-015-00054-00007 Cultivo:62000 PASTOS PERMANENTES DE 5 O MAS AÑOS-SIN VARIEDAD Secano
	Ref.-906014 Recinto:18-100-015-00054-00011 Cultivo:62000 PASTOS PERMANENTES DE 5 O MAS AÑOS-SIN VARIEDAD Secano
	Ref.-906015 Recinto:18-100-015-00054-00013 Cultivo:62000 PASTOS PERMANENTES DE 5 O MAS AÑOS-SIN VARIEDAD Secano

Datos considerados para el Cálculo de la Carga Ganadera mínima y máxima del expediente

Explotación	Especie	Inscrito en Sipea y Admisible	Ugm Calculada para CG Mínima	Ugm Calculada para CG Máxima
ES180980000264	CAPRINA	SI	2,47	2,47
ES180980000264	OVINA	SI	23,58	23,58
			26,05	26,05

Superficie determinada para Cálculo Carga Ganadera Mínima: 66,16 ha

Superficie determinada para Cálculo Carga Ganadera Máxima: 66,16 ha

Carga Ganadera Mínima Expediente: 0,39 ugm/ha

Carga Ganadera Máxima Expediente: 0,39 ugm/ha

Recintos Determinados para el Cálculo de Garga Ganadera Mínima

REF.	REFERENCIA SIGPAC	CULTIVO	DESCRIPCIÓN CULTIVO	S/R	SUP. PROPUESTA (ha)
-906015	18-100-015-00054-00013	62000	PASTOS PERMANENTES DE 5 O MAS AÑOS-SIN VARIEDAD	S	0,28
-906014	18-100-015-00054-00011	62000	PASTOS PERMANENTES DE 5 O MAS AÑOS-SIN VARIEDAD	S	0,02
-906013	18-100-015-00054-00007	62000	PASTOS PERMANENTES DE 5 O MAS AÑOS-SIN VARIEDAD	S	0,01
-906012	18-100-015-00054-00004	62000	PASTOS PERMANENTES DE 5 O MAS AÑOS-SIN VARIEDAD	S	18,39
-906003	18-100-015-00041-00005	62000	PASTOS PERMANENTES DE 5 O MAS AÑOS-SIN VARIEDAD	S	0,06
-906002	18-100-015-00041-00004	62000	PASTOS PERMANENTES DE 5 O MAS AÑOS-SIN VARIEDAD	S	0,03
-509784	18-100-015-00041-00003	62000	PASTOS PERMANENTES DE 5 O MAS AÑOS-SIN VARIEDAD	S	0,50
4117990	18-100-015-00047-00001	62000	PASTOS PERMANENTES DE 5 O MAS AÑOS-SIN VARIEDAD	S	2,41
4117991	18-100-015-00047-00002	62000	PASTOS PERMANENTES DE 5 O MAS AÑOS-SIN VARIEDAD	S	29,25
4117995	18-100-015-00054-00003	62000	PASTOS PERMANENTES DE 5 O MAS AÑOS-SIN VARIEDAD	S	1,41
4118001	18-100-015-00041-00002	62000	PASTOS PERMANENTES DE 5 O MAS AÑOS-SIN VARIEDAD	S	13,80

Recintos Determinados para el Cálculo de Garga Ganadera Máxima

REF.	REFERENCIA SIGPAC	CULTIVO	DESCRIPCIÓN CULTIVO	S/R	SUP. PROPUESTA (ha)
-906015	18-100-015-00054-00013	62000	PASTOS PERMANENTES DE 5 O MAS AÑOS-SIN VARIEDAD	S	0,28
-906014	18-100-015-00054-00011	62000	PASTOS PERMANENTES DE 5 O MAS AÑOS-SIN VARIEDAD	S	0,02
-906013	18-100-015-00054-00007	62000	PASTOS PERMANENTES DE 5 O MAS AÑOS-SIN VARIEDAD	S	0,01
-906012	18-100-015-00054-00004	62000	PASTOS PERMANENTES DE 5 O MAS AÑOS-SIN VARIEDAD	S	18,39
-906003	18-100-015-00041-00005	62000	PASTOS PERMANENTES DE 5 O MAS AÑOS-SIN VARIEDAD	S	0,06

(1) Superficie declarada admisible ajustada con la superficie comprometida.
 (2) Factor de penalización valorando el alcance para el tipo de compromiso.

Puede verificar la integridad de una copia de este documento mediante la lectura del código QR adjunto o mediante el acceso a la dirección https://ws050.juntadeandalucia.es/verificarFirma indicando el código de VERIFICACIÓN				
FIRMADO POR	JUAN JOSE SOLER GARCIA	FECHA	03/07/2024	
	ROCIO GUIJARRO MILLAN			
VERIFICACIÓN	Pk2jm6MP8Q4FQJJZRRTHBNMQA26B8	PÁGINA	1126/3256	



Datos considerados para el Cálculo de la Carga Ganadera mínima y máxima del expediente

Recintos Determinados para el Cálculo de Garga Ganadera Máxima

REF.	REFERENCIA SIGPAC	CULTIVO	DESCRIPCIÓN CULTIVO	S/R	SUP. PROPUESTA (ha)
-906002	18-100-015-00041-00004	62000	PASTOS PERMANENTES DE 5 O MAS AÑOS-SIN VARIEDAD	S	0,03
-509784	18-100-015-00041-00003	62000	PASTOS PERMANENTES DE 5 O MAS AÑOS-SIN VARIEDAD	S	0,50
4117990	18-100-015-00047-00001	62000	PASTOS PERMANENTES DE 5 O MAS AÑOS-SIN VARIEDAD	S	2,41
4117991	18-100-015-00047-00002	62000	PASTOS PERMANENTES DE 5 O MAS AÑOS-SIN VARIEDAD	S	29,25
4117995	18-100-015-00054-00003	62000	PASTOS PERMANENTES DE 5 O MAS AÑOS-SIN VARIEDAD	S	1,41
4118001	18-100-015-00041-00002	62000	PASTOS PERMANENTES DE 5 O MAS AÑOS-SIN VARIEDAD	S	13,80

(1) Superficie declarada admisible ajustada con la superficie comprometida.
 (2) Factor de penalización valorando el alcance para el tipo de compromiso.

Puede verificar la integridad de una copia de este documento mediante la lectura del código QR adjunto o mediante el acceso a la dirección <https://ws050.juntadeandalucia.es/verificarFirma> indicando el código de VERIFICACIÓN

FIRMADO POR	JUAN JOSE SOLER GARCIA	FECHA	03/07/2024	
	ROCIO GUIJARRO MILLAN			
VERIFICACIÓN	Pk2jm6MP8Q4FQJJZRRTHBNMQA26B8	PÁGINA	1127/3256	



APELLIDOS Y NOMBRE / RAZÓN SOCIAL

GOMEZ MARTIN CARMEN MONICA

NIF

***4955*

EXPEDIENTE

1211009

ANUALIDAD

DE PAGO

1ª

IMPORTE POR ANUALIDAD

	2023	2024	2025	2026	2027
IMPORTE MÁXIMO SUBVENCIONABLE	14.890,75 €	14.890,75 €	14.890,75 €	14.890,75 €	14.890,75 €
IMPORTE MEDIO DE TRANSFERENCIA (€/ha)	128,90 €	128,90 €	128,90 €	128,90 €	128,90 €

RESUMEN DE UNIDADES

Cód	GRUPO DE PAGO	Sup. Dec. Admisible (ha)	Sup. Comprometida (ha)	Sup. ajustada compromiso (1) (ha)	% sobredec.	Sup. Propuesta (ha)	Importe Declarado	Importe Topado	Importe Propuesto	Importe tras sobredec.
426	HERBÁCEOS	59,91		59,91	0,00	59,91	9.056,59	9.056,59	9.056,59	9.056,59
432	FRUTALES SECANO	26,98		26,98	0,00	26,98	5.834,16	5.834,16	5.834,16	5.834,16
434	HERBÁCEOS NO ELEGIBLES	28,63		28,63	0,00	28,63	0,00	0,00	0,00	0,00
TOTAL		115,52	115,52	115,52		115,52	14.890,75	14.890,75	14.890,75	14.890,75

APLICACIÓN DE REDUCCIONES Y PENALIZACIONES

GRUPO DE PAGO	Importe Calculado	Importe prereduc.	Criterios de subvencionabilidad y compromisos	Presentación tardía	Omisión declaración	Condicionalidad	IMPORTE (Euros)
							PROPUESTO
FRUTALES SECANO	5.834,16	5.834,16	0,00	0,00	1,00	0,00	5.775,82
HERBÁCEOS	9.056,59	9.056,59	0,00	0,00	1,00	0,00	8.966,02
HERBÁCEOS NO ELEGIBLES	0,00	0,00	0,00	0,00	1,00	0,00	0,00
TOTAL	14.890,75	14.890,75					14.741,84

RESUMEN DE PAGOS

PROPUESTO	IMPORTE (Euros)			
	PROPUESTO	FEADER (Eje 2)	MAPA	CAPADR
	14.741,84	12.530,57	1.446,18	765,09

(1) Superficie declarada admisible ajustada con la superficie comprometida.
(2) Factor de penalización valorando el alcance para el tipo de compromiso.

Puede verificar la integridad de una copia de este documento mediante la lectura del código QR adjunto o mediante el acceso a la dirección <https://ws050.juntadeandalucia.es/verificarFirma> indicando el código de VERIFICACIÓN

FIRMADO POR	JUAN JOSE SOLER GARCIA	FECHA	03/07/2024	
	ROCIO GUIJARRO MILLAN			
VERIFICACIÓN	Pk2jm6MP8Q4FQJJZRRTHBNMQA26B8	PÁGINA	1128/3256	



RECINTOS PROPUESTOS

REF.	REFERENCIA SIGPAC	CULTIVO	DESCRIPCIÓN CULTIVO	S/R	G.PAGO	PEND. MEDIA (%)	SUP. DEC. ADMISIBLE (ha)	SUP. COMPROM. (ha)	SUP. AJUSTADA COMPR.(1) (ha)	SUP. CONV. SIGPAC (ha)	SUP. CERTIF. (ha)	SUP. CAMPO (ha)	SUP. CAMPO DETER. CULT. DECLARADO (ha)	SUP. DEC. REDUCIDA (ha)	SUP. PROPUESTA (ha)
-1399120	18-149-001-00183-001	5000	CEBADA-SIN VARIEDAD	R	426	2,20	0,10	0,10	0,10		0,10			0,10	0,10
-1079367	18-149-005-00021-003	5000	CEBADA-SIN VARIEDAD	S	426	5,20	13,93	13,93	13,93		13,93			13,93	13,93
-467788	18-004-002-00001-003	5000	CEBADA-SIN VARIEDAD	S	426	12,70	12,09	12,09	12,09		12,09			12,09	12,09
170000002770722	18-149-016-00720-001	40001	GUISANTES-ABARTH	R	426	7,80	0,19	0,19	0,19		0,19			0,19	0,19
170000002770726	18-149-023-00210-001	40001	GUISANTES-ABARTH	R	426	8,30	0,77	0,77	0,77		0,77			0,77	0,77
170000002770727	18-149-016-00486-001	40001	GUISANTES-ABARTH	R	426	8,20	0,11	0,11	0,11		0,11			0,11	0,11
170000002770728	18-149-016-00584-001	40001	GUISANTES-ABARTH	R	426	1,80	0,35	0,35	0,35		0,35			0,35	0,35
170000002770731	18-149-016-00653-001	40001	GUISANTES-ABARTH	R	426	4,20	0,10	0,10	0,10		0,10			0,10	0,10
170000002770732	18-149-016-00577-001	5000	CEBADA-SIN VARIEDAD	R	426	1,40	0,21	0,21	0,21		0,21			0,21	0,21
170000002770733	18-149-016-00542-002	40001	GUISANTES-ABARTH	R	426	0,90	0,33	0,33	0,33		0,33			0,33	0,33
170000002770734	18-149-016-00540-003	40001	GUISANTES-ABARTH	R	426	1,00	0,31	0,31	0,31		0,31			0,31	0,31
170000002770739	18-149-021-00075-001	8000	AVENA-SIN VARIEDAD	S	426	3,10	5,09	5,09	5,09		5,09			5,09	5,09
170000002770743	18-149-001-00398-001	5000	CEBADA-SIN VARIEDAD	R	426	2,80	0,63	0,63	0,63		0,63			0,63	0,63
170000002770745	18-149-001-00318-002	5000	CEBADA-SIN VARIEDAD	R	426	4,30	0,14	0,14	0,14		0,14			0,14	0,14
170000002770750	18-149-005-00138-001	40428	GUISANTES-ADAM	S	426	1,40	2,22	2,22	2,22		2,22			2,22	2,22
170000002770751	18-149-005-00142-001	40428	GUISANTES-ADAM	S	426	1,40	1,77	1,77	1,77		1,77			1,77	1,77
170000002770752	18-149-005-00146-001	40428	GUISANTES-ADAM	S	426	1,20	1,65	1,65	1,65		1,65			1,65	1,65
170000002770753	18-149-016-00001-002	40428	GUISANTES-ADAM	S	426	8,60	1,78	1,78	1,78		1,78			1,78	1,78
170000002770754	18-149-016-00009-001	40428	GUISANTES-ADAM	S	426	10,40	0,26	0,26	0,26		0,26			0,26	0,26
170000002770755	18-149-016-00462-001	40001	GUISANTES-ABARTH	R	426	4,10	0,24	0,24	0,24		0,24			0,24	0,24
170000002770756	18-149-001-00440-002	5000	CEBADA-SIN VARIEDAD	R	426	3,50	0,31	0,31	0,31		0,31			0,31	0,31
170000002770758	18-149-001-00546-001	5000	CEBADA-SIN VARIEDAD	R	426	1,00	0,28	0,28	0,28		0,28			0,28	0,28
170000002770764	18-149-005-00022-001	5000	CEBADA-SIN VARIEDAD	S	426	4,20	0,30	0,30	0,30		0,30			0,30	0,30
170000002770765	18-149-016-00573-001	5000	CEBADA-SIN VARIEDAD	R	426	1,00	0,17	0,17	0,17		0,17			0,17	0,17
170000002770766	18-149-016-00495-002	5000	CEBADA-SIN VARIEDAD	R	426	1,10	0,19	0,19	0,19		0,19			0,19	0,19
170000002770767	18-149-005-00181-004	5000	CEBADA-SIN VARIEDAD	S	426	3,60	2,02	2,02	2,02		2,02			2,02	2,02
170000002770768	18-149-005-00232-001	40428	GUISANTES-ADAM	S	426	2,50	0,73	0,73	0,73		0,73			0,73	0,73
170000002770770	18-149-005-00180-001	5000	CEBADA-SIN VARIEDAD	S	426	1,80	0,97	0,97	0,97		0,97			0,97	0,97
170000002770771	18-149-005-00049-001	40428	GUISANTES-ADAM	S	426	3,90	0,41	0,41	0,41		0,41			0,41	0,41
170000002770772	18-149-005-00058-001	5000	CEBADA-SIN VARIEDAD	S	426	9,10	0,50	0,50	0,50		0,50			0,50	0,50
170000002770777	18-149-002-00262-001	40428	GUISANTES-ADAM	S	426	5,40	0,11	0,11	0,11		0,11			0,11	0,11
170000005858193	18-004-002-00001-002	8000	AVENA-SIN VARIEDAD	S	426	11,60	3,20	3,20	3,20		3,20			3,20	3,20
170000005858194	18-004-002-00003-002	8000	AVENA-SIN VARIEDAD	S	426	12,90	8,45	8,45	8,45		8,45			8,45	8,45
-140253	18-149-021-00138-026	104020	ALMENDROS-GUARA	S	432	6,60	0,18	0,18	0,18		0,18			0,18	0,18
4182432	18-149-021-00143-001	104020	ALMENDROS-GUARA	S	432	12,50	6,61	6,61	6,61		6,61			6,61	6,61
170000002770744	18-149-021-00142-001	104020	ALMENDROS-GUARA	S	432	5,80	2,65	2,65	2,65		2,65			2,65	2,65
170000002770780	18-149-021-00193-001	104020	ALMENDROS-GUARA	S	432	4,50	0,38	0,38	0,38		0,38			0,38	0,38
170000002770784	18-149-022-00105-001	104020	ALMENDROS-GUARA	S	432	3,20	2,09	2,09	2,09		2,09			2,09	2,09
170000002770789	18-149-021-00169-001	104022	ALMENDROS-LARGUETA	S	432	5,10	1,84	1,84	1,84		1,84			1,84	1,84
170000002770790	18-149-021-00171-001	104022	ALMENDROS-LARGUETA	S	432	6,00	0,53	0,53	0,53		0,53			0,53	0,53
170000002770791	18-149-021-00138-009	104022	ALMENDROS-LARGUETA	S	432	13,40	6,52	6,52	6,52		6,52			6,52	6,52
170000002770792	18-149-021-00143-002	104020	ALMENDROS-GUARA	S	432	8,50	2,43	2,43	2,43		2,43			2,43	2,43
170000002770793	18-149-021-00138-007	104022	ALMENDROS-LARGUETA	S	432	10,40	1,70	1,70	1,70		1,70			1,70	1,70
170000002770794	18-149-021-00138-008	104022	ALMENDROS-LARGUETA	S	432	11,20	2,05	2,05	2,05		2,05			2,05	2,05
170000002770718	18-149-001-00113-001	20000	BARBECHO TRADICIONAL-SIN VARIEDAD	R	434	4,00	0,23	0,23	0,23		0,23			0,23	0,23
170000002770724	18-149-023-00213-001	20000	BARBECHO TRADICIONAL-SIN VARIEDAD	R	434	11,80	0,74	0,74	0,74		0,74			0,74	0,74
170000002770729	18-149-023-00193-001	20000	BARBECHO TRADICIONAL-SIN VARIEDAD	R	434	7,10	0,11	0,11	0,11		0,11			0,11	0,11
170000002770730	18-149-023-00191-001	20000	BARBECHO TRADICIONAL-SIN VARIEDAD	R	434	13,20	0,05	0,05	0,05		0,05			0,05	0,05
170000002770737	18-149-023-00187-001	20000	BARBECHO TRADICIONAL-SIN VARIEDAD	R	434	9,30	0,06	0,06	0,06		0,06			0,06	0,06
170000002770738	18-149-023-00188-002	20000	BARBECHO TRADICIONAL-SIN VARIEDAD	R	434	11,20	0,12	0,12	0,12		0,12			0,12	0,12
170000002770742	18-149-001-00397-001	20000	BARBECHO TRADICIONAL-SIN VARIEDAD	R	434	4,90	0,33	0,33	0,33		0,33			0,33	0,33
170000002770746	18-149-001-00181-001	20000	BARBECHO TRADICIONAL-SIN VARIEDAD	R	434	1,80	0,38	0,38	0,38		0,38			0,38	0,38
170000002770747	18-149-001-00183-001	20000	BARBECHO TRADICIONAL-SIN VARIEDAD	R	434	2,20	0,26	0,26	0,26		0,26			0,26	0,26
170000002770749	18-149-005-00135-001	20000	BARBECHO TRADICIONAL-SIN VARIEDAD	S	434	7,90	0,47	0,47	0,47		0,47			0,47	0,47
170000002770759	18-149-001-00583-001	20000	BARBECHO TRADICIONAL-SIN VARIEDAD	R	434	7,20	0,09	0,09	0,09		0,09			0,09	0,09
170000002770760	18-149-001-00592-001	20000	BARBECHO TRADICIONAL-SIN VARIEDAD	R	434	3,90	0,11	0,11	0,11		0,11			0,11	0,11
170000002770761	18-149-001-00592-002	20000	BARBECHO TRADICIONAL-SIN VARIEDAD	R	434	3,50	0,13	0,13	0,13		0,13			0,13	0,13
170000002770762	18-149-001-00592-005	20000	BARBECHO TRADICIONAL-SIN VARIEDAD	R	434	12,10	0,10	0,10	0,10		0,10			0,10	0,10
170000002770769	18-149-005-00134-001	20000	BARBECHO TRADICIONAL-SIN VARIEDAD	S	434	4,70	0,06	0,06	0,06		0,06			0,06	0,06
170000002770773	18-149-021-00145-001	20000	BARBECHO TRADICIONAL-SIN VARIEDAD	S	434	5,50	9,27	9,27	9,27		9,27			9,27	9,27
170000002770774	18-149-002-00281-001	20000	BARBECHO TRADICIONAL-SIN VARIEDAD	S	434	1,50	0,98	0,98	0,98		0,98			0,98	0,98
170000002770775	18-149-021-00138-017	20000	BARBECHO TRADICIONAL-SIN VARIEDAD	S	434	6,70	3,49	3,49	3,49		3,49			3,49	3,49
170000002770782	18-149-023-00217-002	20000	BARBECHO TRADICIONAL-SIN VARIEDAD	S	434	5,30	0,53	0,53	0,53		0,53			0,53	0,53
170000002770783	18-149-021-00138-016	20000	BARBECHO TRADICIONAL-SIN VARIEDAD	S	434	10,70	4,20	4,20	4,20		4,20			4,20	4,20
170000002770785	18-149-002-00280-001	20000	BARBECHO TRADICIONAL-SIN VARIEDAD	S	434	1,30	1,37	1,37	1,37		1,37			1,37	1,37
170000002770787	18-149-002-00320-001	20000	BARBECHO TRADICIONAL-SIN VARIEDAD	S	434	2,50	0,26	0,26	0,26		0,26			0,26	0,26
170000002770788	18-149-002-00211-001	20000	BARBECHO TRADICIONAL-SIN VARIEDAD	S	434	5,90	5,29	5,29	5,29		5,29			5,29	5,29

INCIDENCIAS

INCIDENCIA DESCRIPCIÓN

(1) Superficie declarada admisible ajustada con la superficie comprometida.
 (2) Factor de penalización valorando el alcance para el tipo de compromiso.

Puede verificar la integridad de una copia de este documento mediante la lectura del código QR adjunto o mediante el acceso a la dirección <https://ws050.juntadeandalucia.es/verificarFirma> indicando el código de VERIFICACIÓN

FIRMADO POR	JUAN JOSE SOLER GARCIA	FECHA	03/07/2024	
	ROCIO GUIJARRO MILLAN			
VERIFICACIÓN	Pk2jm6MP8Q4FQJJZRRTHBNBMA26B8	PÁGINA	1129/3256	



INCIDENCIAS

INCIDENCIA DESCRIPCIÓN

- 256 Solicitud con recintos no declarados en campaña actual con una reducción por omisión de superficie superior al 3%
CÓDIGO PARA EL PORCENTAJE DE REDUCCIÓN POR OMISIÓN QUE CORRESPONDE A LA SOLICITUD:1
- 100421 Recinto declarado por error para una operación de la 6503, que se ha corregido de oficio marcando la operación correcta, de acuerdo con la fecha de inscripción del recinto en la producción ecológica.
Ref:1700000002770782 Recinto:18-149-023-00217-00002 Cultivo:20000 BARBECHO TRADICIONAL-SIN VARIEDAD Secano
- 100424 Solicita recinto que no está comprometido para la operación.
Ref:1700000002770741 Recinto:18-149-001-00393-00001 Cultivo:40001 GUI SANTES-ABARTH Regadío

(1) Superficie declarada admisible ajustada con la superficie comprometida.
(2) Factor de penalización valorando el alcance para el tipo de compromiso.

Puede verificar la integridad de una copia de este documento mediante la lectura del código QR adjunto o mediante el acceso a la dirección <https://ws050.juntadeandalucia.es/verificarFirma> indicando el código de VERIFICACIÓN

FIRMADO POR	JUAN JOSE SOLER GARCIA	FECHA	03/07/2024	
	ROCIO GUIJARRO MILLAN			
VERIFICACIÓN	Pk2jm6MP8Q4FQJJZRRTHBNMQA26B8	PÁGINA	1130/3256	



APELLIDOS Y NOMBRE / RAZÓN SOCIAL

GOMEZ MARTINEZ DAVID

NIF

****7030*

EXPEDIENTE

1250707

ANUALIDAD DE PAGO

1ª

IMPORTE POR ANUALIDAD

	2023	2024	2025	2026	2027
IMPORTE MÁXIMO SUBVENCIONABLE	7.126,15 €	7.126,15 €	7.126,15 €	7.126,15 €	7.126,15 €
IMPORTE MEDIO DE TRANSFERENCIA (€/ha)	93,21 €	93,21 €	93,21 €	93,21 €	93,21 €

RESUMEN DE UNIDADES

Cód	GRUPO DE PAGO	Sup. Dec. Admisible (ha)	Sup. Comprometida (ha)	Sup. ajustada compromiso (I) (ha)	% sobredec.	Sup. Propuesta (ha)	Importe Declarado	Importe Topado	Importe Propuesto	Importe tras sobredec.
426	HERBÁCEOS	47,18		47,14	0,00	47,14	7.126,15	7.126,15	7.126,15	7.126,15
434	HERBÁCEOS NO ELEGIBLES	29,31		29,31	0,00	29,31	0,00	0,00	0,00	0,00
TOTAL		76,49	76,45	76,45		76,45	7.126,15	7.126,15	7.126,15	7.126,15

APLICACIÓN DE REDUCCIONES Y PENALIZACIONES

GRUPO DE PAGO	Importe Calculado	Importe prereduc.	Criterios de subvencionabilidad y compromisos	Presentación tardía	Omisión declaración	Condicionality	PROPUESTO (Euros)
HERBÁCEOS	7.126,15	7.126,15	0,00	0,00	0,00	0,00	7.126,15
HERBÁCEOS NO ELEGIBLES	0,00	0,00	0,00	0,00	0,00	0,00	0,00
TOTAL	7.126,15	7.126,15					7.126,15

RESUMEN DE PAGOS

	IMPORTE (Euros)			
	PROPUESTO	FEADER (Eje 2)	MAPA	CAPADR
PROPUESTO	7.126,15	6.057,23	699,08	369,84

RECINTOS PROPUESTOS

REF.	REFERENCIA SIGPAC	CULTIVO DESCRIPCIÓN CULTIVO	S/R G.PAGO	PEND. MEDIA (%)	SUP. DEC. ADMISIBLE (ha)	SUP. COMPROM. (ha)	SUP. AJUSTADA COMPR.(I) (ha)	SUP. CONV. SIGPAC (ha)	SUP. CERTIF. (ha)	SUP. CAMPO (ha)	SUP. CAMPO DETER. CULT. DECLARADO (ha)	SUP. DEC. REDUCIDA (ha)	SUP. PROPUESTA (ha)
-1556828	18-100-017-00039-001	52000 VEZA-SIN VARIEDAD	S	426	8,20	8,00	8,00	8,00	8,57			8,00	8,00
-1556825	18-100-017-00039-001	8000 AVENA-SIN VARIEDAD	S	426	8,20	9,00	9,00	9,00	9,64			9,00	9,00
-761235	18-084-007-00395-001	5000 CEBADA-SIN VARIEDAD	S	426	6,20	1,79	1,79	1,79	1,79			1,79	1,79
-761224	18-100-017-00039-006	8000 AVENA-SIN VARIEDAD	S	426	2,70	2,04	2,04	2,04	2,04			2,04	2,04
-761137	18-100-017-00035-004	5000 CEBADA-SIN VARIEDAD	S	426	9,90	16,02	16,02	16,02	16,02			16,02	16,02
1700000003025037	18-084-007-00407-001	5000 CEBADA-SIN VARIEDAD	S	426	4,70	2,68	2,68	2,68	2,68			2,68	2,68
1700000003025039	18-084-007-00359-001	5000 CEBADA-SIN VARIEDAD	S	426	4,90	2,37	2,33	2,33	2,37			2,33	2,33
1700000003025040	18-084-007-00080-001	5000 CEBADA-SIN VARIEDAD	S	426	3,60	0,99	0,99	0,99	0,99			0,99	0,99
1700000003025043	18-084-007-00219-001	5000 CEBADA-SIN VARIEDAD	S	426	2,60	4,18	4,18	4,18	4,18			4,18	4,18
1700000003025044	18-084-005-00889-002	5000 CEBADA-SIN VARIEDAD	R	426	4,50	0,11	0,11	0,11	0,11			0,11	0,11
-761157	18-100-017-00039-001	20000 BARBECHO TRADICIONAL-SIN VARIEDAD	S	434	8,20	29,31	29,31	29,31	31,39			29,31	29,31

INCIDENCIAS

INCIDENCIA DESCRIPCIÓN

4272 Verifica que las líneas de declaración de las Solicitudes Únicas no tienen solapes con la capa de Retroactividad Gráfica (ambas de la misma campaña) a nivel de expediente/línea de declaración gráfica de la solicitud.
 Ref:1700000003025039 Recinto:18-084-007-00359-00001 Cultivo: - Agregado de la referencia del recinto.:0 Zona de la referencia del recinto.:0 Superficie solapada.:0,04 Id. Incid.:95946766

(1) Superficie declarada admisible ajustada con la superficie comprometida.
 (2) Factor de penalización valorando el alcance para el tipo de compromiso.

Puede verificar la integridad de una copia de este documento mediante la lectura del código QR adjunto o mediante el acceso a la dirección <https://ws050.juntadeandalucia.es/verificarFirma> indicando el código de VERIFICACIÓN

FIRMADO POR	JUAN JOSE SOLER GARCIA	FECHA	03/07/2024	
	ROCIO GUIJARRO MILLAN			
VERIFICACIÓN	Pk2jm6MP8Q4FQJJZRRTHBNMQA26B8	PÁGINA	1131/3256	



APELLIDOS Y NOMBRE / RAZÓN SOCIAL

GOMEZ MARTINEZ FRANCISCO MANUEL

NIF

***3684*

EXPEDIENTE

1071293

ANUALIDAD DE PAGO

RESUMEN DE PAGOS

	<u>PROPUESTO</u>	<u>IMPORTE (Euros)</u>		
		<u>FEADER (Eje 2)</u>	<u>MAPA</u>	<u>CAPADR</u>
PROPUESTO	0,00	0,00	0,00	0,00

INCIDENCIAS

INCIDENCIA DESCRIPCIÓN

7162	Se advierte que en el impreso DATOS DE RECINTOS no está consignada la operación solicitada en el impreso SOLICITA LINEAS DE AYUDA DE DESARROLLO RURAL.
101008	Expediente sin compromisos vigentes. Operación:6503.2

(1) Superficie declarada admisible ajustada con la superficie comprometida.
(2) Factor de penalización valorando el alcance para el tipo de compromiso.

Puede verificar la integridad de una copia de este documento mediante la lectura del código QR adjunto o mediante el acceso a la dirección <https://ws050.juntadeandalucia.es/verificarFirma> indicando el código de VERIFICACIÓN

FIRMADO POR	JUAN JOSE SOLER GARCIA	FECHA	03/07/2024	
	ROCIO GUIJARRO MILLAN			
VERIFICACIÓN	Pk2jm6MP8Q4FQJJZRRTHBNMQA26B8	PÁGINA	1132/3256	



APELLIDOS Y NOMBRE / RAZÓN SOCIAL

GOMEZ MARTINEZ PABLO

NIF
***2117*

EXPEDIENTE
1019239

ANUALIDAD DE PAGO

1ª

IMPORTE POR ANUALIDAD

	2023	2024	2025	2026	2027
IMPORTE MÁXIMO SUBVENCIONABLE	12.584,14 €	12.584,14 €	12.584,14 €	12.584,14 €	12.584,14 €
IMPORTE MEDIO DE TRANSFERENCIA (€/ha)	138,23 €	138,23 €	138,23 €	138,23 €	138,23 €

RESUMEN DE UNIDADES

Cód	GRUPO DE PAGO	Sup. Dec. Admisible (ha)	Sup. Comprometida (ha)	Sup. ajustada compromiso (1) (ha)	% sobredec.	Sup. Propuesta (ha)	Importe Declarado	Importe Topado	Importe Propuesto	Importe tras sobredec.
426	HERBÁCEOS	25,64		25,62	0,00	25,62	3.872,98	3.872,98	3.872,98	3.872,98
432	FRUTALES SECANO	38,70		38,70	0,00	38,70	8.368,49	8.368,49	8.368,49	8.368,49
433	FRUTALES REGADÍO	0,98		0,98	0,00	0,98	342,67	342,67	342,67	342,67
434	HERBÁCEOS NO ELEGIBLES	25,74		25,74	0,00	25,74	0,00	0,00	0,00	0,00
TOTAL		91,06	91,04	91,04		91,04	12.584,14	12.584,14	12.584,14	12.584,14

APLICACIÓN DE REDUCCIONES Y PENALIZACIONES

GRUPO DE PAGO	Importe Calculado	Importe prereduc.	Criterios de subvencionabilidad y compromisos	Presentación tardía	Omisión declaración	Condicionalidad	IMPORTE (Euros)
							PROPUESTO
FRUTALES REGADÍO	342,67	342,67	0,00	0,00	0,00	0,00	342,67
FRUTALES SECANO	8.368,49	8.368,49	0,00	0,00	0,00	0,00	8.368,49
HERBÁCEOS	3.872,98	3.872,98	0,00	0,00	0,00	0,00	3.872,98
HERBÁCEOS NO ELEGIBLES	0,00	0,00	0,00	0,00	0,00	0,00	0,00
TOTAL	12.584,14	12.584,14					12.584,14

RESUMEN DE PAGOS

PROPUESTO	IMPORTE (Euros)			
	PROPUESTO	FEADER (Eje 2)	MAPA	CAPADR
	12.584,14	10.696,52	1.234,51	653,11

(1) Superficie declarada admisible ajustada con la superficie comprometida.
(2) Factor de penalización valorando el alcance para el tipo de compromiso.

Puede verificar la integridad de una copia de este documento mediante la lectura del código QR adjunto o mediante el acceso a la dirección <https://ws050.juntadeandalucia.es/verificarFirma> indicando el código de VERIFICACIÓN

FIRMADO POR	JUAN JOSE SOLER GARCIA	FECHA	03/07/2024	
	ROCIO GUIJARRO MILLAN			
VERIFICACIÓN	Pk2jm6MP8Q4FQJJZRRRTHBNMQA26B8	PÁGINA	1133/3256	



RECINTOS PROPUESTOS

REF.	REFERENCIA SIGPAC	CULTIVO	DESCRIPCIÓN CULTIVO	S/R	G.PAGO	PEND. MEDIA (%)	SUP. DEC. ADMISIBLE (ha)	SUP. COMPROM. (ha)	SUP. AJUSTADA COMPR.(1) (ha)	SUP. CONV. SIGPAC (ha)	SUP. CERTIF. (ha)	SUP. CAMPO (ha)	SUP. CAMPO DECLARADO (ha)	SUP. DEC. REDUCIDA (ha)	SUP. PROPUESTA (ha)
170000005123536	18-084-007-00433-001	5000	CEBADA-SIN VARIEDAD	S	426	5,90	6,94	6,94	6,94		6,94			6,94	6,94
170000005123538	18-084-007-00252-001	5000	CEBADA-SIN VARIEDAD	S	426	2,50	2,02	2,00	2,00		2,02			2,00	2,00
170000005123539	18-084-007-00079-002	5000	CEBADA-SIN VARIEDAD	S	426	5,50	2,64	2,64	2,64		2,64			2,64	2,64
170000005123540	18-084-007-00084-001	5000	CEBADA-SIN VARIEDAD	S	426	3,50	1,12	1,12	1,12		1,12			1,12	1,12
170000005123542	18-084-007-00067-001	5000	CEBADA-SIN VARIEDAD	S	426	2,10	1,44	1,44	1,44		1,44			1,44	1,44
170000005123544	18-084-007-00146-001	5000	CEBADA-SIN VARIEDAD	S	426	2,60	3,03	3,03	3,03		3,03			3,03	3,03
170000005123549	18-084-005-01032-001	5000	CEBADA-SIN VARIEDAD	S	426	4,20	2,39	2,39	2,39		2,39			2,39	2,39
170000005123550	18-084-005-01006-001	5000	CEBADA-SIN VARIEDAD	S	426	3,90	1,01	1,01	1,01		1,01			1,01	1,01
170000005123551	18-084-007-00257-001	5000	CEBADA-SIN VARIEDAD	S	426	2,00	2,08	2,08	2,08		2,08			2,08	2,08
170000005123553	18-084-005-01028-001	5000	CEBADA-SIN VARIEDAD	S	426	1,90	2,97	2,97	2,97		2,97			2,97	2,97
-467193	18-149-021-00327-001	104020	ALMENDROS-GUARA	S	432	3,00	0,61	0,61	0,61		0,61			0,61	0,61
4589086	18-149-021-00067-001	104020	ALMENDROS-GUARA	S	432	3,00	3,78	3,78	3,78		3,78			3,78	3,78
170000005123519	18-084-008-00294-001	104043	ALMENDROS-VAIRO	S	432	4,30	1,85	1,85	1,85		1,85			1,85	1,85
170000005123521	18-084-007-00373-001	104043	ALMENDROS-VAIRO	S	432	7,70	0,78	0,78	0,78		0,78			0,78	0,78
170000005123534	18-084-006-00083-001	104111	ALMENDROS-MAKAKO	S	432	4,70	4,58	4,58	4,58		4,58			4,58	4,58
170000005123555	18-084-005-00980-001	104020	ALMENDROS-GUARA	S	432	3,00	1,42	1,42	1,42		1,42			1,42	1,42
170000005123556	18-084-005-00963-001	104020	ALMENDROS-GUARA	S	432	4,30	5,21	5,21	5,21		5,21			5,21	5,21
170000005123557	18-084-005-00812-001	104020	ALMENDROS-GUARA	S	432	8,00	0,36	0,36	0,36		0,36			0,36	0,36
170000005123558	18-084-005-00813-001	104020	ALMENDROS-GUARA	S	432	7,20	1,86	1,86	1,86		1,86			1,86	1,86
170000005123559	18-084-005-00810-002	104020	ALMENDROS-GUARA	S	432	6,80	0,80	0,80	0,80		0,80			0,80	0,80
170000005123560	18-084-006-00123-001	104020	ALMENDROS-GUARA	S	432	5,50	3,44	3,44	3,44		3,44			3,44	3,44
170000005123561	18-084-006-00192-001	104020	ALMENDROS-GUARA	S	432	3,50	3,19	3,19	3,19		3,19			3,19	3,19
170000005123562	18-084-006-00067-001	104020	ALMENDROS-GUARA	S	432	3,00	1,27	1,27	1,27		1,27			1,27	1,27
170000005123566	18-084-005-00977-001	104020	ALMENDROS-GUARA	S	432	3,20	0,73	0,73	0,73		0,73			0,73	0,73
170000005123567	18-084-005-00978-001	104020	ALMENDROS-GUARA	S	432	3,40	0,73	0,73	0,73		0,73			0,73	0,73
170000005123568	18-084-006-00061-001	104020	ALMENDROS-GUARA	S	432	2,90	2,05	2,05	2,05		2,05			2,05	2,05
170000005123569	18-084-007-00126-001	104020	ALMENDROS-GUARA	S	432	2,10	1,61	1,61	1,61		1,61			1,61	1,61
170000005123570	18-084-006-00054-001	104020	ALMENDROS-GUARA	S	432	3,20	0,85	0,85	0,85		0,85			0,85	0,85
170000005123571	18-084-006-00041-002	104020	ALMENDROS-GUARA	S	432	1,90	0,61	0,61	0,61		0,61			0,61	0,61
170000005123572	18-084-005-01049-001	104020	ALMENDROS-GUARA	S	432	2,50	2,14	2,14	2,14		2,14			2,14	2,14
170000005123573	18-084-005-01050-001	104020	ALMENDROS-GUARA	S	432	2,50	0,83	0,83	0,83		0,83			0,83	0,83
-23772	18-084-005-00409-002	104020	ALMENDROS-GUARA	R	433	8,80	0,21	0,21	0,21		0,21			0,21	0,21
170000005123554	18-084-003-00326-002	104020	ALMENDROS-GUARA	R	433	1,70	0,45	0,45	0,45		0,45			0,45	0,45
170000005123563	18-084-005-00591-001	104020	ALMENDROS-GUARA	R	433	4,20	0,14	0,14	0,14		0,14			0,14	0,14
170000005123564	18-084-005-00712-001	104020	ALMENDROS-GUARA	R	433	1,80	0,18	0,18	0,18		0,18			0,18	0,18
170000005123517	18-084-006-00120-001	20000	BARBECHO TRADICIONAL-SIN VARIEDAD	S	434	3,70	5,71	5,71	5,71		5,71			5,71	5,71
170000005123520	18-084-007-00244-001	20000	BARBECHO TRADICIONAL-SIN VARIEDAD	S	434	4,20	2,60	2,60	2,60		2,60			2,60	2,60
170000005123522	18-084-007-00303-001	20000	BARBECHO TRADICIONAL-SIN VARIEDAD	S	434	4,10	1,67	1,67	1,67		1,67			1,67	1,67
170000005123526	18-084-005-00932-001	20000	BARBECHO TRADICIONAL-SIN VARIEDAD	S	434	4,40	4,57	4,57	4,57		4,57			4,57	4,57
170000005123528	18-084-006-00131-001	20000	BARBECHO TRADICIONAL-SIN VARIEDAD	S	434	3,40	2,50	2,50	2,50		2,50			2,50	2,50
170000005123529	18-084-007-00213-001	20000	BARBECHO TRADICIONAL-SIN VARIEDAD	S	434	3,30	0,45	0,45	0,45		0,45			0,45	0,45
170000005123530	18-084-007-00301-001	20000	BARBECHO TRADICIONAL-SIN VARIEDAD	S	434	3,40	3,85	3,85	3,85		3,85			3,85	3,85
170000005123531	18-084-007-00225-002	20000	BARBECHO TRADICIONAL-SIN VARIEDAD	S	434	1,50	0,86	0,86	0,86		0,86			0,86	0,86
170000005123532	18-084-007-00226-001	20000	BARBECHO TRADICIONAL-SIN VARIEDAD	S	434	2,40	0,55	0,55	0,55		0,55			0,55	0,55
170000005123533	18-084-005-01051-001	20000	BARBECHO TRADICIONAL-SIN VARIEDAD	S	434	3,10	2,98	2,98	2,98		2,98			2,98	2,98

INCIDENCIAS

INCIDENCIA DESCRIPCIÓN

- 4272 Verifica que las líneas de declaración de las Solicitudes Únicas no tienen solapes con la capa de Retroactividad Gráfica (ambas de la misma campaña) a nivel de expediente/línea de declaración gráfica de la solicitud.
Ref:170000005123538 Recinto:18-084-007-00252-00001 Cultivo: - Agregado de la referencia del recinto.:0 Zona de la referencia del recinto.:0 Superficie solapada.:0,02 Id. Incid.:95938215
- 100402 Recinto solicitado no forma parte de ningún organismo de control autorizado para la producción ecológica en Andalucía o fecha de inscripción posterior al plazo establecido (Anexo I. Criterios de Subvencionabilidad. Orden 28 de marzo de 2023).
Ref:-1476391 Recinto:18-084-005-01005-00001 Cultivo:5000 CEBADA-SIN VARIEDAD Secano
- 100405 Recinto solicitado para la Operación de Mantenimiento, cuando según su fecha de inscripción en un organismo de control autorizado para la producción ecológica en Andalucía, le corresponde la Operación de Conversión (Anexo I. Criterios de Subvencionabilidad. Orden 28 de marzo de 2023).
Ref:170000005025629 Recinto:18-084-005-00847-00001 Cultivo:104022 ALMENDROS-LARGUETA Secano
Ref:-1022972 Recinto:18-084-005-00848-00007 Cultivo:104022 ALMENDROS-LARGUETA Secano
Ref:-1022973 Recinto:18-084-005-00848-00009 Cultivo:104022 ALMENDROS-LARGUETA Secano
Ref:-1022974 Recinto:18-084-005-00848-00010 Cultivo:104022 ALMENDROS-LARGUETA Secano
Ref:170000005025631 Recinto:18-084-005-00852-00002 Cultivo:104022 ALMENDROS-LARGUETA Secano
Ref:170000005025628 Recinto:18-084-005-00853-00001 Cultivo:104022 ALMENDROS-LARGUETA Secano
Ref:170000005025632 Recinto:18-084-005-00858-00001 Cultivo:104022 ALMENDROS-LARGUETA Secano
Ref:170000005025634 Recinto:18-084-005-01076-00001 Cultivo:104022 ALMENDROS-LARGUETA Secano
Ref:170000005025633 Recinto:18-084-005-09011-00003 Cultivo:104022 ALMENDROS-LARGUETA Secano

(1) Superficie declarada admisible ajustada con la superficie comprometida.
(2) Factor de penalización valorando el alcance para el tipo de compromiso.

Puede verificar la integridad de una copia de este documento mediante la lectura del código QR adjunto o mediante el acceso a la dirección https://ws050.juntadeandalucia.es/verificarFirma indicando el código de VERIFICACIÓN					
FIRMADO POR	JUAN JOSE SOLER GARCIA		FECHA		03/07/2024
	ROCIO GUIJARRO MILLAN				
VERIFICACIÓN	Pk2jm6MP8Q4FQJJZRRTHBNBMA26B8		PÁGINA		1134/3256



INCIDENCIAS

INCIDENCIA DESCRIPCIÓN

- 100421 Recinto declarado por error para una operación de la 6503, que se ha corregido de oficio marcando la operación correcta, de acuerdo con la fecha de inscripción del recinto en la producción ecológica.
 Ref:1700000005123554 Recinto:18-084-003-00326-00002 Cultivo:104020 ALMENDROS-GUARA Regadío
 Ref:-23772 Recinto:18-084-005-00409-00002 Cultivo:104020 ALMENDROS-GUARA Regadío
 Ref:1700000005123563 Recinto:18-084-005-00591-00001 Cultivo:104020 ALMENDROS-GUARA Regadío
 Ref:1700000005123564 Recinto:18-084-005-00712-00001 Cultivo:104020 ALMENDROS-GUARA Regadío
 Ref:1700000005123559 Recinto:18-084-005-00810-00002 Cultivo:104020 ALMENDROS-GUARA Secano
 Ref:1700000005123557 Recinto:18-084-005-00812-00001 Cultivo:104020 ALMENDROS-GUARA Secano
 Ref:1700000005123558 Recinto:18-084-005-00813-00001 Cultivo:104020 ALMENDROS-GUARA Secano
 Ref:1700000005123569 Recinto:18-084-007-00126-00001 Cultivo:104020 ALMENDROS-GUARA Secano
 Ref:1700000005123521 Recinto:18-084-007-00373-00001 Cultivo:104043 ALMENDROS-VAIRO Secano
 Ref:4589086 Recinto:18-149-021-00067-00001 Cultivo:104020 ALMENDROS-GUARA Secano
 Ref:-467193 Recinto:18-149-021-00327-00001 Cultivo:104020 ALMENDROS-GUARA Secano
- 100422 Recinto declarado por error para una operación de la 6503, que se ha corregido de oficio desmarcando la operación incorrecta, de acuerdo con la fecha de inscripción del recinto en la producción ecológica.
 Ref:1700000005025629 Recinto:18-084-005-00847-00001 Cultivo:104022 ALMENDROS-LARGUETA Secano
 Ref:-1022972 Recinto:18-084-005-00848-00007 Cultivo:104022 ALMENDROS-LARGUETA Secano
 Ref:-1022973 Recinto:18-084-005-00848-00009 Cultivo:104022 ALMENDROS-LARGUETA Secano
 Ref:-1022974 Recinto:18-084-005-00848-00010 Cultivo:104022 ALMENDROS-LARGUETA Secano
 Ref:1700000005025631 Recinto:18-084-005-00852-00002 Cultivo:104022 ALMENDROS-LARGUETA Secano
 Ref:1700000005025628 Recinto:18-084-005-00853-00001 Cultivo:104022 ALMENDROS-LARGUETA Secano
 Ref:1700000005025632 Recinto:18-084-005-00858-00001 Cultivo:104022 ALMENDROS-LARGUETA Secano
 Ref:1700000005025634 Recinto:18-084-005-01076-00001 Cultivo:104022 ALMENDROS-LARGUETA Secano
 Ref:1700000005025633 Recinto:18-084-005-09011-00003 Cultivo:104022 ALMENDROS-LARGUETA Secano
- 100424 Solicita recinto que no está comprometido para la operación.
 Ref:1700000005025629 Recinto:18-084-005-00847-00001 Cultivo:104022 ALMENDROS-LARGUETA Secano
 Ref:-1022972 Recinto:18-084-005-00848-00007 Cultivo:104022 ALMENDROS-LARGUETA Secano
 Ref:-1022973 Recinto:18-084-005-00848-00009 Cultivo:104022 ALMENDROS-LARGUETA Secano
 Ref:-1022974 Recinto:18-084-005-00848-00010 Cultivo:104022 ALMENDROS-LARGUETA Secano
 Ref:1700000005025631 Recinto:18-084-005-00852-00002 Cultivo:104022 ALMENDROS-LARGUETA Secano
 Ref:1700000005025628 Recinto:18-084-005-00853-00001 Cultivo:104022 ALMENDROS-LARGUETA Secano
 Ref:1700000005025632 Recinto:18-084-005-00858-00001 Cultivo:104022 ALMENDROS-LARGUETA Secano
 Ref:-1476391 Recinto:18-084-005-01005-00001 Cultivo:5000 CEBADA-SIN VARIEDAD Secano
 Ref:1700000005025634 Recinto:18-084-005-01076-00001 Cultivo:104022 ALMENDROS-LARGUETA Secano
 Ref:1700000005025633 Recinto:18-084-005-09011-00003 Cultivo:104022 ALMENDROS-LARGUETA Secano

(1) Superficie declarada admisible ajustada con la superficie comprometida.
 (2) Factor de penalización valorando el alcance para el tipo de compromiso.

Puede verificar la integridad de una copia de este documento mediante la lectura del código QR adjunto o mediante el acceso a la dirección https://ws050.juntadeandalucia.es/verificarFirma indicando el código de VERIFICACIÓN				
FIRMADO POR	JUAN JOSE SOLER GARCIA	FECHA	03/07/2024	
	ROCIO GUIJARRO MILLAN			
VERIFICACIÓN	Pk2jm6MP8Q4FQJJZRRTHBNMQA26B8		PÁGINA	1135/3256



APELLIDOS Y NOMBRE / RAZÓN SOCIAL

GOMEZ MORENO EULALIA

NIF
****7030*

EXPEDIENTE
1125082

ANUALIDAD DE PAGO

1ª

IMPORTE POR ANUALIDAD

	2023	2024	2025	2026	2027
IMPORTE MÁXIMO SUBVENCIONABLE	1.388,26 €	1.388,26 €	1.388,26 €	1.388,26 €	1.388,26 €
IMPORTE MEDIO DE TRANSFERENCIA (€/ha)	216,24 €	216,24 €	216,24 €	216,24 €	216,24 €

RESUMEN DE UNIDADES

Cód	GRUPO DE PAGO	Sup. Dec. Admisible (ha)	Sup. Comprometida (ha)	Sup. ajustada compromiso (I) (ha)	% sobredec.	Sup. Propuesta (ha)	Importe Declarado	Importe Topado	Importe Propuesto	Importe tras sobredec.
432	FRUTALES SECANO	6,42		6,42	0,00	6,42	1.388,26	1.388,26	1.388,26	1.388,26
TOTAL		6,42	6,42	6,42		6,42	1.388,26	1.388,26	1.388,26	1.388,26

APLICACIÓN DE REDUCCIONES Y PENALIZACIONES

GRUPO DE PAGO	Importe Calculado	Importe prereduc.	Criterios de subvencionabilidad y compromisos	Presentación tardía	Omisión declaración	Condicionalidad	IMPORTE (Euros) PROPUESTO
FRUTALES SECANO	1.388,26	1.388,26	0,00	0,00	0,00	0,00	1.388,26
TOTAL	1.388,26	1.388,26					1.388,26

RESUMEN DE PAGOS

	IMPORTE (Euros)			
	PROPUESTO	FEADER (Eje 2)	MAPA	CAPADR
PROPUESTO	1.388,26	1.180,02	136,19	72,05

RECINTOS PROPUESTOS

REF.	REFERENCIA SIGPAC	CULTIVO	DESCRIPCIÓN CULTIVO	S/R	G.PAGO	PEND. MEDIA (%)	SUP. DEC. ADMISIBLE (ha)	SUP. COMPROM. (ha)	SUP. AJUSTADA COMPR.(I) (ha)	SUP. CONV. SIGPAC (ha)	SUP. CERTIE. (ha)	SUP. CAMPO (ha)	SUP. CAMPO DETER. CULT. DECLARADO (ha)	SUP. DEC. REDUCIDA (ha)	SUP. PROPUESTA (ha)
170000005240383	18-047-008-00023-001	104020	ALMENDROS-GUARA	S	432	1,70	0,44	0,44	0,44		0,44			0,44	0,44
170000005240384	18-054-005-00681-001	104024	ALMENDROS-MARCONA	S	432	8,60	3,48	3,48	3,48		3,48			3,48	3,48
170000005240385	18-047-008-00046-001	104012	ALMENDROS-FELISIA	S	432	1,60	0,84	0,84	0,84		0,84			0,84	0,84
170000005240386	18-047-008-00026-001	104012	ALMENDROS-FELISIA	S	432	4,90	1,66	1,66	1,66		1,66			1,66	1,66

(1) Superficie declarada admisible ajustada con la superficie comprometida.
(2) Factor de penalización valorando el alcance para el tipo de compromiso.

Puede verificar la integridad de una copia de este documento mediante la lectura del código QR adjunto o mediante el acceso a la dirección <https://ws050.juntadeandalucia.es/verificarFirma> indicando el código de VERIFICACIÓN

FIRMADO POR	JUAN JOSE SOLER GARCIA	FECHA	03/07/2024	
	ROCIO GUIJARRO MILLAN			
VERIFICACIÓN	Pk2jm6MP8Q4FQJJZRRTHBNMQA26B8	PÁGINA	1136/3256	



APELLIDOS Y NOMBRE / RAZÓN SOCIAL

GOMEZ MUÑOZ TOMAS

NIF
****0128*

EXPEDIENTE
1171757

ANUALIDAD DE PAGO

1ª

IMPORTE POR ANUALIDAD

	2023	2024	2025	2026	2027
IMPORTE MÁXIMO SUBVENCIONABLE	2.188,94 €	2.188,94 €	2.188,94 €	2.188,94 €	2.188,94 €
IMPORTE MEDIO DE TRANSFERENCIA (€/ha)	101,43 €	101,43 €	101,43 €	101,43 €	101,43 €

RESUMEN DE UNIDADES

Cód	GRUPO DE PAGO	Sup. Admisible (ha)	Sup. Comprometida (ha)	Sup. ajustada compromiso (I) (ha)	% sobredec.	Sup. Propuesta (ha)	Importe Declarado	Importe Topado	Importe Propuesto	Importe tras sobredec.
426	HERBÁCEOS	14,48		14,48	0,00	14,48	2.188,94	2.188,94	2.188,94	2.188,94
434	HERBÁCEOS NO ELEGIBLES	7,10		7,10	0,00	7,10	0,00	0,00	0,00	0,00
TOTAL		21,58	21,58	21,58		21,58	2.188,94	2.188,94	2.188,94	2.188,94

APLICACIÓN DE REDUCCIONES Y PENALIZACIONES

GRUPO DE PAGO	Importe Calculado	Importe prereduc.	Criterios de subvencionabilidad y compromisos		Presentación tardía	Omisión declaración	Condicionalidad	IMPORTE (Euros)	
			PROPUESTO	MAPA				FEADER (Eje 2)	CAPADR
HERBÁCEOS	2.188,94	2.188,94	0,00	0,00	0,00	0,00	0,00	2.188,94	
HERBÁCEOS NO ELEGIBLES	0,00	0,00	0,00	0,00	0,00	0,00	0,00	0,00	
TOTAL	2.188,94	2.188,94						2.188,94	

RESUMEN DE PAGOS

	IMPORTE (Euros)			
	PROPUESTO	FEADER (Eje 2)	MAPA	CAPADR
PROPUESTO	2.188,94	1.860,60	214,74	113,60

RECINTOS PROPUESTOS

REF.	REFERENCIA SIGPAC	CULTIVO	DESCRIPCIÓN CULTIVO	S/R	G.PAGO	PEND. MEDIA (%)	SUP. DEC. ADMISIBLE (ha)	SUP. COMPROM. (ha)	SUP. AJUSTADA COMPR.(I) (ha)	SUP. CONV. SIGPAC (ha)	SUP. CERTIF. (ha)	SUP. CAMPO (ha)	SUP. CAMPO DETER. CULT. DECLARADO (ha)	SUP. DEC. REDUCIDA (ha)	SUP. PROPUESTA (ha)
1700000006634839	18-149-002-00002-001	5000	CEBADA-SIN VARIEDAD	S	426	1,80	5,40	5,40	5,40	5,40	5,40	5,40	5,40	5,40	5,40
1700000006634848	18-149-005-00043-004	40079	GUISANTES-CARTOUCHE	S	426	9,20	3,00	3,00	3,00	3,00	3,00	3,00	3,00	3,00	3,00
1700000006634849	18-149-004-00020-001	5000	CEBADA-SIN VARIEDAD	S	426	7,30	3,65	3,65	3,65	3,65	3,65	3,65	3,65	3,65	3,65
1700000006634850	18-149-002-00174-001	5000	CEBADA-SIN VARIEDAD	S	426	4,60	1,13	1,13	1,13	1,13	1,13	1,13	1,13	1,13	1,13
1700000006634851	18-149-005-00003-001	5000	CEBADA-SIN VARIEDAD	S	426	9,60	1,06	1,06	1,06	1,06	1,06	1,06	1,06	1,06	1,06
1700000006634856	18-149-004-00021-001	5000	CEBADA-SIN VARIEDAD	S	426	15,40	0,24	0,24	0,24	0,24	0,24	0,24	0,24	0,24	0,24
1700000006634840	18-149-004-00026-003	20000	BARBECHO TRADICIONAL-SIN VARIEDAD	S	434	14,90	0,70	0,70	0,70	0,70	0,70	0,70	0,70	0,70	0,70
1700000006634852	18-149-004-00029-001	20000	BARBECHO TRADICIONAL-SIN VARIEDAD	S	434	9,20	3,27	3,27	3,27	3,27	3,27	3,27	3,27	3,27	3,27
1700000006634853	18-149-004-00027-001	20000	BARBECHO TRADICIONAL-SIN VARIEDAD	S	434	8,80	1,69	1,69	1,69	1,69	1,69	1,69	1,69	1,69	1,69
1700000006634854	18-149-004-00030-002	20000	BARBECHO TRADICIONAL-SIN VARIEDAD	S	434	11,50	1,21	1,21	1,21	1,21	1,21	1,21	1,21	1,21	1,21
1700000006634855	18-149-004-00029-003	20000	BARBECHO TRADICIONAL-SIN VARIEDAD	S	434	15,30	0,23	0,23	0,23	0,23	0,23	0,23	0,23	0,23	0,23

(1) Superficie declarada admisible ajustada con la superficie comprometida.
(2) Factor de penalización valorando el alcance para el tipo de compromiso.

Puede verificar la integridad de una copia de este documento mediante la lectura del código QR adjunto o mediante el acceso a la dirección <https://ws050.juntadeandalucia.es/verificarFirma> indicando el código de VERIFICACIÓN

FIRMADO POR	JUAN JOSE SOLER GARCIA	FECHA	03/07/2024	
	ROCIO GUIJARRO MILLAN			
VERIFICACIÓN	Pk2jm6MP8Q4FQJJZRRTHBNMQA26B8	PÁGINA	1137/3256	



APELLIDOS Y NOMBRE / RAZÓN SOCIAL

Gómez Pardo Juan Manuel

NIF
***4817*

EXPEDIENTE
1265976

ANUALIDAD DE PAGO

1ª

IMPORTE POR ANUALIDAD

	2023	2024	2025	2026	2027
IMPORTE MÁXIMO SUBVENCIONABLE	3.898,81 €	3.898,81 €	3.898,81 €	3.898,81 €	3.898,81 €
IMPORTE MEDIO DE TRANSFERENCIA (€/ha)	216,24 €	216,24 €	216,24 €	216,24 €	216,24 €

RESUMEN DE UNIDADES

Cód	GRUPO DE PAGO	Sup. Dec. Admisible (ha)	Sup. Comprometida (ha)	Sup. ajustada compromiso (I) (ha)	% sobredec.	Sup. Propuesta (ha)	Importe Declarado	Importe Topado	Importe Propuesto	Importe tras sobredec.
432	FRUTALES SECANO	18,03		18,03	0,00	18,03	3.898,81	3.898,81	3.898,81	3.898,81
TOTAL		18,03	18,03	18,03		18,03	3.898,81	3.898,81	3.898,81	3.898,81

APLICACIÓN DE REDUCCIONES Y PENALIZACIONES

GRUPO DE PAGO	Importe Calculado	Importe prereduc.	Criterios de subvencionabilidad y compromisos	Presentación tardía	Omisión declaración	Condicionalidad	IMPORTE (Euros) PROPUESTO
FRUTALES SECANO	3.898,81	3.898,81	0,00	0,00	0,00	0,00	3.898,81
TOTAL	3.898,81	3.898,81					3.898,81

RESUMEN DE PAGOS

	IMPORTE (Euros)			
	PROPUESTO	FEADER (Eje 2)	MAPA	CAPADR
PROPUESTO	3.898,81	3.313,99	382,47	202,35

RECINTOS PROPUESTOS

REF.	REFERENCIA SIGPAC	CULTIVO	DESCRIPCIÓN CULTIVO	S/R	G.PAGO	PEND. MEDIA (%)	SUP. DEC. ADMISIBLE (ha)	SUP. COMPROM. (ha)	SUP. AJUSTADA COMPROM. (I) (ha)	SUP. CONV. SIGPAC (ha)	SUP. CERTIF. (ha)	SUP. CAMPO (ha)	SUP. CAMPO DETER. CULT. DECLARADO (ha)	SUP. DEC. REDUCIDA (ha)	SUP. PROPUESTA (ha)
5300669	18-057-034-00331-005	104020	ALMENDROS-GUARA	S	432	6,40	7,71	7,71	7,71		7,71			7,71	7,71
5300689	18-057-029-00078-001	104020	ALMENDROS-GUARA	S	432	4,30	0,25	0,25	0,25		0,25			0,25	0,25
5300690	18-057-032-00089-001	104020	ALMENDROS-GUARA	S	432	4,20	1,03	1,03	1,03		1,03			1,03	1,03
5300691	18-057-032-00090-002	104020	ALMENDROS-GUARA	S	432	5,80	3,11	3,11	3,11		3,11			3,11	3,11
5300692	18-057-032-00092-002	104020	ALMENDROS-GUARA	S	432	6,60	5,20	5,20	5,20		5,20			5,20	5,20
5300693	18-057-032-00093-001	104020	ALMENDROS-GUARA	S	432	6,60	0,18	0,18	0,18		0,18			0,18	0,18
5300694	18-057-034-00331-014	104020	ALMENDROS-GUARA	S	432	14,30	0,55	0,55	0,55		0,55			0,55	0,55

(1) Superficie declarada admisible ajustada con la superficie comprometida.
(2) Factor de penalización valorando el alcance para el tipo de compromiso.

Puede verificar la integridad de una copia de este documento mediante la lectura del código QR adjunto o mediante el acceso a la dirección <https://ws050.juntadeandalucia.es/verificarFirma> indicando el código de VERIFICACIÓN

FIRMADO POR	JUAN JOSE SOLER GARCIA	FECHA	03/07/2024	
	ROCIO GUIJARRO MILLAN			
VERIFICACIÓN	Pk2jm6MP8Q4FQJJZRRTHBNMQA26B8	PÁGINA	1138/3256	



APELLIDOS Y NOMBRE / RAZÓN SOCIAL **NIF** **EXPEDIENTE** **ANUALIDAD DE PAGO**
 GOMEZ PEREZ MANUEL ****0389* 1191797 1ª

IMPORTES POR ANUALIDAD

	2023	2024	2025	2026	2027
IMPORTE MÁXIMO SUBVENCIONABLE	2.647,57 €	2.647,57 €	2.647,57 €	2.647,57 €	2.647,57 €
IMPORTE MEDIO DE TRANSFERENCIA (€/ha)	247,90 €	247,90 €	247,90 €	247,90 €	247,90 €

RESUMEN DE UNIDADES

Cód	GRUPO DE PAGO	Sup. Dec. Admisible (ha)	Sup. Comprometida (ha)	Sup. ajustada compromiso (1) (ha)	% sobredec.	Sup. Propuesta (ha)	Importe Declarado	Importe Topado	Importe Propuesto	Importe tras sobredec.
429	OLIVAR	10,68		10,68	0,00	10,68	2.647,57	2.647,57	2.647,57	2.647,57
TOTAL		10,68	10,68	10,68		10,68	2.647,57	2.647,57	2.647,57	2.647,57

APLICACIÓN DE REDUCCIONES Y PENALIZACIONES

GRUPO DE PAGO	Importe Calculado	Importe prereduc.	Criterios de subvencionabilidad y compromisos	Presentación tardía	Omisión declaración	Condicionalidad	IMPORTE (Euros) PROPUESTO
OLIVAR	2.647,57	2.647,57	0,00	0,00	0,00	0,00	2.647,57
TOTAL	2.647,57	2.647,57					2.647,57

RESUMEN DE PAGOS

	IMPORTE (Euros)			
	PROPUESTO	FEADER (Eje 2)	MAPA	CAPADR
PROPUESTO	2.647,57	2.250,43	259,73	137,41

RECINTOS PROPUESTOS

REF.	REFERENCIA SIGPAC	CULTIVO	DESCRIPCIÓN CULTIVO	S/R	G.PAGO	PEND. MEDIA (%)	SUP. DEC. ADMISIBLE (ha)	SUP. COMPROM. (ha)	SUP. AJUSTADA COMPROM. (1) (ha)	SUP. CONV. SIGPAC (ha)	SUP. CERTIE. (ha)	SUP. CAMPO (ha)	SUP. CAMPO DETER. CULT. DECLARADO (ha)	SUP. DEC. REDUCIDA (ha)	SUP. PROPUESTA (ha)
1700000002779206	18-046-006-00212-001	101010	OLIVAR-PICUAL	S	429	9,50	1,15	1,15	1,15		1,15			1,15	1,15
1700000002779207	18-046-006-00215-002	101010	OLIVAR-PICUAL	S	429	6,60	5,11	5,11	5,11		5,11			5,11	5,11
1700000002779208	18-046-006-00253-005	101010	OLIVAR-PICUAL	S	429	10,80	0,94	0,94	0,94		0,94			0,94	0,94
1700000002779209	18-046-006-00220-001	101010	OLIVAR-PICUAL	S	429	8,90	1,34	1,34	1,34		1,34			1,34	1,34
1700000002779210	18-046-006-00246-001	101010	OLIVAR-PICUAL	S	429	7,20	0,83	0,83	0,83		0,83			0,83	0,83
1700000002779211	18-046-006-00221-001	101010	OLIVAR-PICUAL	S	429	9,00	0,25	0,25	0,25		0,25			0,25	0,25
1700000002779212	18-046-006-00224-001	101010	OLIVAR-PICUAL	S	429	11,70	0,56	0,56	0,56		0,56			0,56	0,56
1700000002779213	18-046-006-00223-001	101010	OLIVAR-PICUAL	S	429	7,40	0,23	0,23	0,23		0,23			0,23	0,23
1700000002779214	18-046-006-00255-002	101010	OLIVAR-PICUAL	S	429	9,20	0,27	0,27	0,27		0,27			0,27	0,27

(1) Superficie declarada admisible ajustada con la superficie comprometida.
 (2) Factor de penalización valorando el alcance para el tipo de compromiso.

Puede verificar la integridad de una copia de este documento mediante la lectura del código QR adjunto o mediante el acceso a la dirección <https://ws050.juntadeandalucia.es/verificarFirma> indicando el código de VERIFICACIÓN

FIRMADO POR	JUAN JOSE SOLER GARCIA	FECHA	03/07/2024	
	ROCIO GUIJARRO MILLAN			
VERIFICACIÓN	Pk2jm6MP8Q4FQJJZRRTHBNMQA26B8	PÁGINA	1139/3256	



APELLIDOS Y NOMBRE / RAZÓN SOCIAL

GOMEZ POZO JOSE PLÁCIDO

NIF
****2376*

EXPEDIENTE
1233056

ANUALIDAD DE PAGO
1ª

IMPORTE POR ANUALIDAD

	2023	2024	2025	2026	2027
IMPORTE MÁXIMO SUBVENCIONABLE	18.053,61 €	18.053,61 €	18.053,61 €	18.053,61 €	18.053,61 €
IMPORTE MEDIO DE TRANSFERENCIA (€/ha)	115,06 €	115,06 €	115,06 €	115,06 €	115,06 €

RESUMEN DE UNIDADES

Cód	GRUPO DE PAGO	Sup. Dec. Admisible (ha)	Sup. Comprometida (ha)	Sup. ajustada compromiso (1) (ha)	% sobredec.	Sup. Propuesta (ha)	Importe Declarado	Importe Topado	Importe Propuesto	Importe tras sobredec.
426	HERBÁCEOS	76,33		76,33	0,00	76,33	11.538,81	11.538,81	11.538,81	11.538,81
432	FRUTALES SECANO	28,64		28,64	0,00	28,64	6.193,11	6.193,11	6.193,11	6.193,11
433	FRUTALES REGADÍO	0,92		0,92	0,00	0,92	321,69	321,69	321,69	321,69
434	HERBÁCEOS NO ELEGIBLES	51,01		51,01	0,00	51,01	0,00	0,00	0,00	0,00
TOTAL		156,90	156,90	156,90		156,90	18.053,61	18.053,61	18.053,61	18.053,61

APLICACIÓN DE REDUCCIONES Y PENALIZACIONES

GRUPO DE PAGO	Importe Calculado	Importe prereduc.	Criterios de subvencionabilidad y compromisos	Presentación tardía	Omisión declaración	Condicionalidad	IMPORTE (Euros)
							PROPUESTO
FRUTALES REGADÍO	321,69	321,69	0,00	0,00	0,00	0,00	321,69
FRUTALES SECANO	6.193,11	6.193,11	0,00	0,00	0,00	0,00	6.193,11
HERBÁCEOS	11.538,81	11.538,81	0,00	0,00	0,00	0,00	11.538,81
HERBÁCEOS NO ELEGIBLES	0,00	0,00	0,00	0,00	0,00	0,00	0,00
TOTAL	18.053,61	18.053,61					18.053,61

RESUMEN DE PAGOS

PROPUESTO	IMPORTE (Euros)			
	PROPUESTO	FEADER (Eje 2)	MAPA	CAPADR
	18.053,61	15.345,57	1.771,06	936,98

(1) Superficie declarada admisible ajustada con la superficie comprometida.
(2) Factor de penalización valorando el alcance para el tipo de compromiso.

Puede verificar la integridad de una copia de este documento mediante la lectura del código QR adjunto o mediante el acceso a la dirección <https://ws050.juntadeandalucia.es/verificarFirma> indicando el código de VERIFICACIÓN

FIRMADO POR	JUAN JOSE SOLER GARCIA	FECHA	03/07/2024	
	ROCIO GUIJARRO MILLAN			
VERIFICACIÓN	Pk2jm6MP8Q4FQJJZRRTHBNMQA26B8	PÁGINA	1140/3256	



RECINTOS PROPUESTOS

REF.	REFERENCIA SIGPAC	CULTIVO	DESCRIPCIÓN CULTIVO	S/R	G.PAGO	PEND. MEDIA (%)	SUP. DEC. ADMISIBLE (ha)	SUP. COMPROM. (ha)	SUP. AJUSTADA COMPR.(1) (ha)	SUP. CONV. SIGPAC (ha)	SUP. CERTIF. (ha)	SUP. CAMPO (ha)	SUP. CAMPO DECLARADO (ha)	SUP. DEC. REDUCIDA (ha)	SUP. PROPUESTA (ha)
-515465	18-084-006-00074-001	8000	AVENA-SIN VARIEDAD	S	426	3,10	6,02	6,02	6,02		6,02			6,02	6,02
5069353	18-084-007-00277-001	5000	CEBADA-SIN VARIEDAD	S	426	2,80	4,03	4,03	4,03		4,03			4,03	4,03
5069355	18-084-006-00245-001	5000	CEBADA-SIN VARIEDAD	S	426	1,90	1,93	1,93	1,93		1,93			1,93	1,93
5069357	18-084-006-00228-002	5000	CEBADA-SIN VARIEDAD	S	426	3,20	4,61	4,61	4,61		4,61			4,61	4,61
5239992	18-084-007-00076-001	5000	CEBADA-SIN VARIEDAD	S	426	3,20	7,21	7,21	7,21		7,21			7,21	7,21
5239999	18-084-006-00294-001	53001	YEROS-MORO DA 131	S	426	2,00	2,16	2,16	2,16		2,16			2,16	2,16
5257932	18-084-007-00318-001	53001	YEROS-MORO DA 131	S	426	4,20	2,25	2,25	2,25		2,25			2,25	2,25
1700000007024257	18-084-006-00043-001	5000	CEBADA-SIN VARIEDAD	S	426	2,80	7,47	7,47	7,47		7,47			7,47	7,47
1700000007024264	18-084-006-00358-001	53001	YEROS-MORO DA 131	S	426	3,30	5,77	5,77	5,77		5,77			5,77	5,77
1700000007024268	18-084-006-00462-001	8000	AVENA-SIN VARIEDAD	S	426	4,50	2,31	2,31	2,31		2,31			2,31	2,31
1700000007024272	18-084-006-00368-002	53001	YEROS-MORO DA 131	S	426	3,20	3,29	3,29	3,29		3,29			3,29	3,29
1700000007024274	18-084-006-00373-002	5000	CEBADA-SIN VARIEDAD	S	426	1,20	0,97	0,97	0,97		0,97			0,97	0,97
1700000007024281	18-057-063-00214-001	5000	CEBADA-SIN VARIEDAD	S	426	6,00	0,96	0,96	0,96		0,96			0,96	0,96
1700000007024282	18-057-003-00005-002	5000	CEBADA-SIN VARIEDAD	S	426	7,90	0,71	0,71	0,71		0,71			0,71	0,71
1700000007024294	18-084-006-00457-001	8000	AVENA-SIN VARIEDAD	S	426	3,30	4,30	4,30	4,30		4,30			4,30	4,30
1700000007024301	18-084-006-00391-005	5000	CEBADA-SIN VARIEDAD	S	426	3,30	14,71	14,71	14,71		14,71			14,71	14,71
1700000007024307	18-084-007-00034-001	8000	AVENA-SIN VARIEDAD	S	426	2,60	7,63	7,63	7,63		7,63			7,63	7,63
-1551053	18-084-005-01269-002	104003	ALMENDROS-ANTOÑETA	S	432	2,20	0,08	0,08	0,08		0,08			0,08	0,08
-995394	18-084-005-00558-007	104020	ALMENDROS-GUARA	S	432	3,80	0,33	0,33	0,33		0,33			0,33	0,33
1700000007024263	18-084-006-00298-009	104020	ALMENDROS-GUARA	S	432	2,70	6,66	6,66	6,66		6,66			6,66	6,66
1700000007024317	18-149-021-00068-001	104020	ALMENDROS-GUARA	S	432	2,70	4,89	4,89	4,89		4,89			4,89	4,89
1700000007024321	18-149-022-00006-001	104003	ALMENDROS-ANTOÑETA	S	432	3,20	0,46	0,46	0,46		0,46			0,46	0,46
1700000007024322	18-084-005-00558-001	104020	ALMENDROS-GUARA	S	432	3,40	1,49	1,49	1,49		1,49			1,49	1,49
1700000007024323	18-084-005-00543-001	104020	ALMENDROS-GUARA	S	432	3,10	3,22	3,22	3,22		3,22			3,22	3,22
1700000007024324	18-084-005-00558-003	104020	ALMENDROS-GUARA	S	432	4,20	0,12	0,12	0,12		0,12			0,12	0,12
1700000007024326	18-084-005-01085-001	104003	ALMENDROS-ANTOÑETA	S	432	3,60	0,95	0,95	0,95		0,95			0,95	0,95
1700000007024327	18-149-021-00034-001	104020	ALMENDROS-GUARA	S	432	13,20	5,76	5,76	5,76		5,76			5,76	5,76
1700000007024328	18-084-006-00137-001	104162	ALMENDROS-ATOCHA	S	432	13,30	3,60	3,60	3,60		3,60			3,60	3,60
1700000007024329	18-149-023-00252-001	104003	ALMENDROS-ANTOÑETA	S	432	3,90	0,24	0,24	0,24		0,24			0,24	0,24
1700000007024330	18-149-023-00255-002	104003	ALMENDROS-ANTOÑETA	S	432	2,20	0,84	0,84	0,84		0,84			0,84	0,84
1700000007024318	18-084-005-00406-002	104020	ALMENDROS-GUARA	R	433	10,70	0,12	0,12	0,12		0,12			0,12	0,12
1700000007024320	18-084-005-00406-005	104090	ALMENDROS-FILOPO CEO	R	433	4,20	0,47	0,47	0,47		0,47			0,47	0,47
1700000007024325	18-084-005-00405-001	104020	ALMENDROS-GUARA	R	433	18,90	0,33	0,33	0,33		0,33			0,33	0,33
1700000007024267	18-084-006-00415-002	20000	BARBECHO TRADICIONAL-SIN VARIEDAD	S	434	1,80	1,72	1,72	1,72		1,72			1,72	1,72
1700000007024273	18-084-006-00414-001	20000	BARBECHO TRADICIONAL-SIN VARIEDAD	S	434	5,20	9,48	9,48	9,48		9,48			9,48	9,48
1700000007024285	18-084-006-00161-003	20000	BARBECHO TRADICIONAL-SIN VARIEDAD	S	434	3,20	20,34	20,34	20,34		20,34			20,34	20,34
1700000007024296	18-084-006-00261-013	20000	BARBECHO TRADICIONAL-SIN VARIEDAD	S	434	3,90	11,56	11,56	11,56		11,56			11,56	11,56
1700000007024303	18-057-003-00030-001	20000	BARBECHO TRADICIONAL-SIN VARIEDAD	S	434	3,60	1,47	1,47	1,47		1,47			1,47	1,47
1700000007024304	18-057-003-00030-003	20000	BARBECHO TRADICIONAL-SIN VARIEDAD	S	434	6,10	0,26	0,26	0,26		0,26			0,26	0,26
1700000007024314	18-084-006-00404-001	20000	BARBECHO TRADICIONAL-SIN VARIEDAD	S	434	1,60	1,40	1,40	1,40		1,40			1,40	1,40
1700000007024315	18-084-006-00410-001	20000	BARBECHO TRADICIONAL-SIN VARIEDAD	S	434	3,30	4,78	4,78	4,78		4,78			4,78	4,78

(1) Superficie declarada admisible ajustada con la superficie comprometida.
 (2) Factor de penalización valorando el alcance para el tipo de compromiso.

Puede verificar la integridad de una copia de este documento mediante la lectura del código QR adjunto o mediante el acceso a la dirección https://ws050.juntadeandalucia.es/verificarFirma indicando el código de VERIFICACIÓN				
FIRMADO POR	JUAN JOSE SOLER GARCIA ROCIO GUIJARRO MILLAN		FECHA 03/07/2024	
VERIFICACIÓN	Pk2jm6MP8Q4FQJJZRRTHBNMQA26B8		PÁGINA 1141/3256	



APELLIDOS Y NOMBRE / RAZÓN SOCIAL

GOMEZ RODRIGUEZ JESUS MANUEL

NIF

****8970*

EXPEDIENTE

1175352

ANUALIDAD DE PAGO

1ª

IMPORTE POR ANUALIDAD

	2023	2024	2025	2026	2027
IMPORTE MÁXIMO SUBVENCIONABLE	6.546,18 €	6.546,18 €	6.546,18 €	6.546,18 €	6.546,18 €
IMPORTE MEDIO DE TRANSFERENCIA (€/ha)	196,29 €	196,29 €	196,29 €	196,29 €	196,29 €

RESUMEN DE UNIDADES

Cód	GRUPO DE PAGO	Sup. Dec. Admisible (ha)	Sup. Comprometida (ha)	Sup. ajustada compromiso (1) (ha)	% sobredec.	Sup. Propuesta (ha)	Importe Declarado	Importe Topado	Importe Propuesto	Importe tras sobredec.
426	HERBÁCEOS	12,63		12,63	0,00	12,63	1.909,28	1.909,28	1.909,28	1.909,28
429	OLIVAR	4,96		4,94	0,00	4,94	1.224,63	1.224,63	1.224,63	1.224,63
432	FRUTALES SECANO	15,78		15,78	0,00	15,78	3.412,27	3.412,27	3.412,27	3.412,27
TOTAL		33,37	33,35	33,35		33,35	6.546,18	6.546,18	6.546,18	6.546,18

APLICACIÓN DE REDUCCIONES Y PENALIZACIONES

GRUPO DE PAGO	Importe Calculado	Importe prereduc.	Criterios de subvencionabilidad y compromisos	Presentación tardía	Omisión declaración	Condicionalidad	IMPORTE (Euros)
							PROPUESTO
FRUTALES SECANO	3.412,27	3.412,27	0,00	0,00	0,00	0,00	3.412,27
HERBÁCEOS	1.909,28	1.909,28	0,00	0,00	0,00	0,00	1.909,28
OLIVAR	1.224,63	1.224,63	0,00	0,00	0,00	0,00	1.224,63
TOTAL	6.546,18	6.546,18					6.546,18

RESUMEN DE PAGOS

PROPUESTO	IMPORTE (Euros)			
	PROPUESTO	FEADER (Eje 2)	MAPA	CAPADR
	6.546,18	5.564,26	642,18	339,74

RECINTOS PROPUESTOS

REF.	REFERENCIA SIGPAC	CULTIVO DESCRIPCIÓN CULTIVO	S/R G.PAGO	PEND. MEDIA (%)	SUP. DEC. ADMISIBLE (ha)	SUP. COMPROM. (ha)	SUP. AJUSTADA COMPROM. (1) (ha)	SUP. CONV. SIGPAC (ha)	SUP. CERTIF. (ha)	SUP. CAMPO (ha)	SUP. CAMPO DETER. CULT. DECLARADO (ha)	SUP. DEC. REDUCIDA (ha)	SUP. PROPUESTA (ha)
170000004658070	18-157-005-00154-002	8030 AVENA-PREVISION	S 426	3,60	0,41	0,41	0,41		0,41			0,41	0,41
170000004658071	18-157-005-00155-001	8030 AVENA-PREVISION	S 426	3,30	0,58	0,58	0,58		0,58			0,58	0,58
170000004658072	18-157-005-00156-002	8030 AVENA-PREVISION	S 426	3,60	0,67	0,67	0,67		0,67			0,67	0,67
170000004658073	18-157-005-00065-001	8030 AVENA-PREVISION	S 426	4,40	3,04	3,04	3,04		3,04			3,04	3,04
170000004658074	18-157-005-00160-001	8030 AVENA-PREVISION	S 426	3,80	3,41	3,41	3,41		3,41			3,41	3,41
170000004695145	18-065-501-00267-001	5065 CEBADA-HISPANIC	S 426	3,20	1,97	1,97	1,97		1,97			1,97	1,97
170000004695146	18-065-501-00300-001	5065 CEBADA-HISPANIC	R 426	3,70	0,51	0,51	0,51		0,51			0,51	0,51
170000004695147	18-065-501-00547-001	5065 CEBADA-HISPANIC	R 426	3,00	2,04	2,04	2,04		2,04			2,04	2,04
4585147	18-157-004-00126-001	101010 OLIVAR-PICUAL	S 429	29,80	0,53	0,53	0,53		0,53			0,53	0,53
170000004695131	18-065-003-00126-001	101010 OLIVAR-PICUAL	S 429	14,80	0,56	0,56	0,56		0,56			0,56	0,56
170000004695133	18-157-004-00031-002	101010 OLIVAR-PICUAL	S 429	16,90	0,09	0,09	0,09		0,09			0,09	0,09
170000004695134	18-157-004-00032-003	101010 OLIVAR-PICUAL	S 429	21,40	0,04	0,04	0,04		0,04			0,04	0,04
170000004695139	18-065-501-00275-002	101010 OLIVAR-PICUAL	R 429	2,70	0,09	0,09	0,09		0,09			0,09	0,09
170000004695140	18-065-501-00276-001	101010 OLIVAR-PICUAL	R 429	2,50	0,36	0,36	0,36		0,36			0,36	0,36
170000004695141	18-157-004-00022-004	101010 OLIVAR-PICUAL	S 429	26,00	1,65	1,65	1,65		1,65			1,65	1,65
170000004695142	18-157-004-00025-002	101010 OLIVAR-PICUAL	S 429	23,50	0,76	0,76	0,76		0,76			0,76	0,76
170000004695143	18-157-004-00030-003	101010 OLIVAR-PICUAL	S 429	20,10	0,88	0,88	0,88		0,88			0,88	0,88
-920763	18-065-003-00127-007	104020 ALMENDROS-GUARA	S 432	15,90	0,02	0,02	0,02		0,02			0,02	0,02
170000004658081	18-065-003-00159-001	104020 ALMENDROS-GUARA	S 432	30,40	9,32	9,32	9,32		9,32			9,32	9,32
170000004658082	18-065-003-00117-001	104020 ALMENDROS-GUARA	S 432	20,60	1,76	1,76	1,76		1,76			1,76	1,76
170000004695152	18-065-003-00126-003	104020 ALMENDROS-GUARA	S 432	17,40	0,55	0,55	0,55		0,55			0,55	0,55
170000004695153	18-065-003-00126-004	104020 ALMENDROS-GUARA	S 432	30,30	0,25	0,25	0,25		0,25			0,25	0,25
170000004695154	18-065-003-00127-001	104020 ALMENDROS-GUARA	S 432	21,90	3,88	3,88	3,88		3,88			3,88	3,88

(1) Superficie declarada admisible ajustada con la superficie comprometida.
(2) Factor de penalización valorando el alcance para el tipo de compromiso.

Puede verificar la integridad de una copia de este documento mediante la lectura del código QR adjunto o mediante el acceso a la dirección <https://ws050.juntadeandalucia.es/verificarFirma> indicando el código de VERIFICACIÓN

FIRMADO POR	JUAN JOSE SOLER GARCIA	FECHA	03/07/2024	
	ROCIO GUIJARRO MILLAN			
VERIFICACIÓN	Pk2jm6MP8Q4FQJJZRRTHBNMQA26B8	PÁGINA	1142/3256	



INCIDENCIAS

INCIDENCIA DESCRIPCIÓN

4272 Verifica que las líneas de declaración de las Solicitudes Únicas no tienen solapes con la capa de Retroactividad Gráfica (ambas de la misma campaña) a nivel de expediente/línea de declaración gráfica de la solicitud.
Ref:1700000004695143 Recinto:18-157-004-00030-00003 Cultivo: - Agregado de la referencia del recinto.:0 Zona de la referencia del recinto.:0 Superficie solapada.:0,02 Id. Incid.:95941650

(1) Superficie declarada admisible ajustada con la superficie comprometida.
(2) Factor de penalización valorando el alcance para el tipo de compromiso.

Puede verificar la integridad de una copia de este documento mediante la lectura del código QR adjunto o mediante el acceso a la dirección <https://ws050.juntadeandalucia.es/verificarFirma> indicando el código de VERIFICACIÓN

FIRMADO POR	JUAN JOSE SOLER GARCIA	FECHA	03/07/2024	
	ROCIO GUIJARRO MILLAN			
VERIFICACIÓN	Pk2jm6MP8Q4FQJJZRRTHBNMQA26B8	PÁGINA	1143/3256	



APELLIDOS Y NOMBRE / RAZÓN SOCIAL

GOMEZ RODRIGUEZ JOSE BERNARDO

NIF

***0856*

EXPEDIENTE

1072308

ANUALIDAD DE PAGO

1ª

IMPORTE POR ANUALIDAD

	2023	2024	2025	2026	2027
IMPORTE MÁXIMO SUBVENCIONABLE	3.779,55 €	3.779,55 €	3.779,55 €	3.779,55 €	3.779,55 €
IMPORTE MEDIO DE TRANSFERENCIA (€/ha)	164,47 €	164,47 €	164,47 €	164,47 €	164,47 €

RESUMEN DE UNIDADES

Cód	GRUPO DE PAGO	Sup. Dec. Admisible (ha)	Sup. Comprometida (ha)	Sup. ajustada compromiso (1) (ha)	% sobredec.	Sup. Propuesta (ha)	Importe Declarado	Importe Topado	Importe Propuesto	Importe tras sobredec.
426	HERBÁCEOS	19,82		19,82	0,00	19,82	2.996,19	2.996,19	2.996,19	2.996,19
429	OLIVAR	3,16		3,16	0,00	3,16	783,36	783,36	783,36	783,36
TOTAL		22,98	22,98	22,98		22,98	3.779,55	3.779,55	3.779,55	3.779,55

APLICACIÓN DE REDUCCIONES Y PENALIZACIONES

GRUPO DE PAGO	Importe Calculado	Importe prereduc.	Criterios de			Omisión declaración	Condicionalidad	IMPORTE (Euros)	
			subvencionabilidad y compromisos	Presentación tardía				PROPUESTO	
HERBÁCEOS	2.996,19	2.996,19	0,00	0,00	0,00	0,00		2.996,19	
OLIVAR	783,36	783,36	0,00	0,00	0,00	0,00		783,36	
TOTAL	3.779,55	3.779,55						3.779,55	

RESUMEN DE PAGOS

PROPUESTO	IMPORTE (Euros)			
	PROPUESTO	FEADER (Eje 2)	MAPA	CAPADR
PROPUESTO	3.779,55	3.212,62	370,78	196,15

RECINTOS PROPUESTOS

REF.	REFERENCIA SIGPAC	CULTIVO DESCRIPCIÓN CULTIVO	S/R	G.PAGO	PEND. MEDIA (%)	SUP. DEC. ADMISIBLE (ha)	SUP. COMPROM. (ha)	SUP. AJUSTADA COMPR.(1) (ha)	SUP. CONV. SIGPAC (ha)	SUP. CERTIF. (ha)	SUP. CAMPO (ha)	SUP. CAMPO DETER. CULT. DECLARADO (ha)	SUP. DEC. REDUCIDA (ha)	SUP. PROPUESTA (ha)
170000004660044	18-065-004-00106-004	5065 CEBADA-HISPANIC	S	426	5,40	1,80	1,80	1,80	1,80	1,80			1,80	1,80
170000004660045	18-065-501-00044-001	5065 CEBADA-HISPANIC	S	426	7,00	0,70	0,70	0,70	0,70	0,70			0,70	0,70
170000004660046	18-065-501-00045-001	5065 CEBADA-HISPANIC	S	426	10,10	4,87	4,87	4,87	4,87	4,87			4,87	4,87
170000004660047	18-065-501-00596-001	5065 CEBADA-HISPANIC	S	426	4,70	0,73	0,73	0,73	0,73	0,73			0,73	0,73
170000004660048	18-065-004-00112-003	40079 GUI SANTES-CARTOUCHE	S	426	15,70	0,38	0,38	0,38	0,38	0,38			0,38	0,38
170000004660049	18-065-501-00043-001	8030 AVENA-PREVISION	S	426	5,80	3,53	3,53	3,53	3,53	3,53			3,53	3,53
170000004660050	18-065-501-00597-003	8030 AVENA-PREVISION	S	426	6,00	3,66	3,66	3,66	3,66	3,66			3,66	3,66
170000004660051	18-065-004-00110-003	40079 GUI SANTES-CARTOUCHE	S	426	12,40	1,25	1,25	1,25	1,25	1,25			1,25	1,25
170000004660052	18-065-004-00111-002	5065 CEBADA-HISPANIC	S	426	11,30	1,22	1,22	1,22	1,22	1,22			1,22	1,22
170000004660053	18-065-004-00121-005	5065 CEBADA-HISPANIC	S	426	7,30	0,01	0,01	0,01	0,01	0,01			0,01	0,01
170000004660054	18-065-004-00122-005	5065 CEBADA-HISPANIC	S	426	8,60	0,01	0,01	0,01	0,01	0,01			0,01	0,01
170000004660056	18-065-004-00122-003	5065 CEBADA-HISPANIC	S	426	7,10	0,05	0,05	0,05	0,05	0,05			0,05	0,05
170000004660058	18-065-004-00122-002	5065 CEBADA-HISPANIC	S	426	12,00	0,26	0,26	0,26	0,26	0,26			0,26	0,26
170000004660060	18-065-004-00121-003	5065 CEBADA-HISPANIC	S	426	8,40	1,35	1,35	1,35	1,35	1,35			1,35	1,35
170000004660059	18-157-004-00025-002	101010 OLIVAR-PICUAL	S	429	23,50	3,16	3,16	3,16	3,16	3,16			3,16	3,16

(1) Superficie declarada admisible ajustada con la superficie comprometida.
(2) Factor de penalización valorando el alcance para el tipo de compromiso.

Puede verificar la integridad de una copia de este documento mediante la lectura del código QR adjunto o mediante el acceso a la dirección <https://ws050.juntadeandalucia.es/verificarFirma> indicando el código de VERIFICACIÓN

FIRMADO POR	JUAN JOSE SOLER GARCIA	FECHA	03/07/2024	
	ROCIO GUIJARRO MILLAN			
VERIFICACIÓN	Pk2jm6MP8Q4FQJJZRRTHBNMQA26B8	PÁGINA	1144/3256	



INCIDENCIAS

INCIDENCIA DESCRIPCIÓN

- 4272 Verifica que las líneas de declaración de las Solicitudes Únicas no tienen solapes con la capa de Retroactividad Gráfica (ambas de la misma campaña) a nivel de expediente/línea de declaración gráfica de la solicitud.
Ref:170000004660055 Recinto:18-065-004-00112-00001 Cultivo: - Agregado de la referencia del recinto.:0 Zona de la referencia del recinto.:0 Superficie solapada.:0,02 Id. Incid.:95939177
- 100402 Recinto solicitado no forma parte de ningún organismo de control autorizado para la producción ecológica en Andalucía o fecha de inscripción posterior al plazo establecido (Anexo I. Criterios de Subvencionabilidad. Orden 28 de marzo de 2023).
Ref:170000004660055 Recinto:18-065-004-00112-00001 Cultivo:62000 PASTOS PERMANENTES DE 5 O MAS AÑOS-SIN VARIEDAD Secano
- 100411 Recinto no admisible por no estar asociado en SIGGAN a una explotación ganadera admisible (Artículo 10 de la Orden de 28 de marzo de 2023).
Ref:170000004660055 Recinto:18-065-004-00112-00001 Cultivo:62000 PASTOS PERMANENTES DE 5 O MAS AÑOS-SIN VARIEDAD Secano
- 100424 Solicita recinto que no está comprometido para la operación.
Ref:170000004660055 Recinto:18-065-004-00112-00001 Cultivo:62000 PASTOS PERMANENTES DE 5 O MAS AÑOS-SIN VARIEDAD Secano

(1) Superficie declarada admisible ajustada con la superficie comprometida.
(2) Factor de penalización valorando el alcance para el tipo de compromiso.

Puede verificar la integridad de una copia de este documento mediante la lectura del código QR adjunto o mediante el acceso a la dirección <https://ws050.juntadeandalucia.es/verificarFirma> indicando el código de VERIFICACIÓN

FIRMADO POR	JUAN JOSE SOLER GARCIA	FECHA	03/07/2024	
	ROCIO GUIJARRO MILLAN			
VERIFICACIÓN	Pk2jm6MP8Q4FQJJZRRTHBNBMA26B8	PÁGINA	1145/3256	



APELLIDOS Y NOMBRE / RAZÓN SOCIAL

NIF
****3084*

EXPEDIENTE
1093835

ANUALIDAD DE PAGO
1ª

IMPORTE POR ANUALIDAD

	2023	2024	2025	2026	2027
IMPORTE MÁXIMO SUBVENCIONABLE	4.803,47 €	4.803,47 €	4.803,47 €	4.803,47 €	4.803,47 €
IMPORTE MEDIO DE TRANSFERENCIA (€/ha)	159,32 €	159,32 €	159,32 €	159,32 €	159,32 €

RESUMEN DE UNIDADES

Cód	GRUPO DE PAGO	Sup. Dec. Admisible (ha)	Sup. Comprometida (ha)	Sup. ajustada compromiso (I) (ha)	% sobredec.	Sup. Propuesta (ha)	Importe Declarado	Importe Topado	Importe Propuesto	Importe tras sobredec.
426	HERBÁCEOS	27,61		27,61	0,00	27,61	4.173,80	4.173,80	4.173,80	4.173,80
429	OLIVAR	2,54		2,54	0,00	2,54	629,67	629,67	629,67	629,67
TOTAL		30,15	30,15	30,15		30,15	4.803,47	4.803,47	4.803,47	4.803,47

APLICACIÓN DE REDUCCIONES Y PENALIZACIONES

GRUPO DE PAGO	Importe Calculado	Importe prereduc.	Criterios de subvencionabilidad y compromisos			Omisión declaración	Condicionalidad	IMPORTE (Euros)	
			Presentación tardía	Presentación	Presentación			PROPUESTO	PROPUESTO
HERBÁCEOS	4.173,80	4.173,80	0,00	0,00	0,00	0,00	0,00	4.173,80	
OLIVAR	629,67	629,67	0,00	0,00	0,00	0,00	0,00	629,67	
TOTAL	4.803,47	4.803,47						4.803,47	

RESUMEN DE PAGOS

PROPUESTO	IMPORTE (Euros)			
	PROPUESTO	FEADER (Eje 2)	MAPA	CAPADR
PROPUESTO	4.803,47	4.082,95	471,22	249,30

RECINTOS PROPUESTOS

REF.	REFERENCIA SIGPAC	CULTIVO	DESCRIPCIÓN CULTIVO	S/R	G.PAGO	PEND. MEDIA (%)	SUP. DEC. ADMISIBLE (ha)	SUP. COMPROM. (ha)	SUP. AJUSTADA COMPR.(I) (ha)	SUP. CONV. SIGPAC (ha)	SUP. CERTIF. (ha)	SUP. CAMPO (ha)	SUP. CAMPO DETER. CULT. DECLARADO (ha)	SUP. DEC. REDUCIDA (ha)	SUP. PROPUESTA (ha)
170000004920396	18-065-501-05092-001	5065	CEBADA-HISPANIC	S	426	1,70	10,80	10,80	10,80	10,80	10,80			10,80	10,80
170000004920397	18-065-501-05102-001	5065	CEBADA-HISPANIC	S	426	1,40	4,60	4,60	4,60	4,60	4,60			4,60	4,60
170000004920398	18-065-501-05809-001	5065	CEBADA-HISPANIC	S	426	1,80	4,63	4,63	4,63	4,63	4,63			4,63	4,63
170000004920399	18-065-501-05098-001	8030	AVENA-PREVISION	S	426	2,70	7,58	7,58	7,58	7,58	7,58			7,58	7,58
170000004658075	18-157-004-00023-001	101010	OLIVAR-PICUAL	S	429	29,30	1,69	1,69	1,69	1,69	1,69			1,69	1,69
170000004658076	18-157-004-00024-001	101010	OLIVAR-PICUAL	S	429	27,60	0,38	0,38	0,38	0,38	0,38			0,38	0,38
170000004658077	18-157-004-00026-003	101010	OLIVAR-PICUAL	S	429	22,70	0,47	0,47	0,47	0,47	0,47			0,47	0,47

(1) Superficie declarada admisible ajustada con la superficie comprometida.
(2) Factor de penalización valorando el alcance para el tipo de compromiso.

Puede verificar la integridad de una copia de este documento mediante la lectura del código QR adjunto o mediante el acceso a la dirección <https://ws050.juntadeandalucia.es/verificarFirma> indicando el código de VERIFICACIÓN

FIRMADO POR	JUAN JOSE SOLER GARCIA	FECHA	03/07/2024	
	ROCIO GUIJARRO MILLAN			
VERIFICACIÓN	Pk2jm6MP8Q4FQJJZRRTHBNMQA26B8	PÁGINA	1146/3256	



APELLIDOS Y NOMBRE / RAZÓN SOCIAL

GOMEZ RUIZ ANA

NIF
***3277*

EXPEDIENTE
1234183

ANUALIDAD DE PAGO

1ª

IMPORTE POR ANUALIDAD

	2023	2024	2025	2026	2027
IMPORTE MÁXIMO SUBVENCIONABLE	1.345,01 €	1.345,01 €	1.345,01 €	1.345,01 €	1.345,01 €
IMPORTE MEDIO DE TRANSFERENCIA (€/ha)	216,24 €	216,24 €	216,24 €	216,24 €	216,24 €

RESUMEN DE UNIDADES

Cód	GRUPO DE PAGO	Sup. Dec. Admisible (ha)	Sup. Comprometida (ha)	Sup. ajustada compromiso (I) (ha)	% sobredec.	Sup. Propuesta (ha)	Importe Declarado	Importe Topado	Importe Propuesto	Importe tras sobredec.
432	FRUTALES SECANO	6,22		6,22	0,00	6,22	1.345,01	1.345,01	1.345,01	1.345,01
TOTAL		6,22	6,22	6,22		6,22	1.345,01	1.345,01	1.345,01	1.345,01

APLICACIÓN DE REDUCCIONES Y PENALIZACIONES

GRUPO DE PAGO	Importe Calculado	Importe prerreduc.	Criterios de subvencionabilidad y compromisos	Presentación tardía	Omisión declaración	Condicionabilidad	IMPORTE (Euros) PROPUESTO
FRUTALES SECANO	1.345,01	1.345,01	0,00	0,00	0,00	0,00	1.345,01
TOTAL	1.345,01	1.345,01					1.345,01

RESUMEN DE PAGOS

	IMPORTE (Euros)			
	PROPUESTO	FEADER (Eje 2)	MAPA	CAPADR
PROPUESTO	1.345,01	1.143,26	131,95	69,80

RECINTOS PROPUESTOS

REF.	REFERENCIA SIGPAC	CULTIVO DESCRIPCIÓN CULTIVO	S/R	G.PAGO	PEND. MEDIA (%)	SUP. DEC. ADMISIBLE (ha)	SUP. COMPROM. (ha)	SUP. AJUSTADA COMPROM. (I) (ha)	SUP. CONV. SIGPAC (ha)	SUP. CERTIE. (ha)	SUP. CAMPO (ha)	SUP. CAMPO DETER. CULT. DECLARADO (ha)	SUP. DEC. REDUCIDA (ha)	SUP. PROPUESTA (ha)
170000007053766	18-014-009-00065-004	104024 ALMENDROS-MARCONA	S	432	12,40	0,25	0,25	0,25		0,25			0,25	0,25
170000007053767	18-014-009-00050-071	104024 ALMENDROS-MARCONA	S	432	8,70	0,74	0,74	0,74		0,74			0,74	0,74
170000007053768	18-014-009-00065-002	104024 ALMENDROS-MARCONA	S	432	15,00	5,18	5,18	5,18		5,18			5,18	5,18
170000007053769	18-014-009-00065-007	104024 ALMENDROS-MARCONA	S	432	7,80	0,05	0,05	0,05		0,05			0,05	0,05

INCIDENCIAS

INCIDENCIA DESCRIPCIÓN

- 100407 Explotación solicitada no forma parte de ningún organismo de control autorizado para la producción ecológica en Andalucía o fecha de inscripción posterior al plazo establecido (Anexo I. Criterios de Subvencionabilidad. Orden 28 de marzo de 2023).
Explotación:ES180130000046 Especie:CAPRINA
- 100410 Recinto no admisible por pertenecer a una explotación ganadera No admisible (Artículo 10 de la Orden de 28 de marzo de 2023).
Ref:6838834 Recinto:18-014-900-99000-99001 Cultivo:62000 PASTOS PERMANENTES DE 5 O MAS AÑOS-SIN VARIEDAD Secano
Explotación:ES180130023000
- 100424 Solicita recinto que no está comprometido para la operación.
Ref:4804310 Recinto:18-014-009-00065-00009 Cultivo:62000 PASTOS PERMANENTES DE 5 O MAS AÑOS-SIN VARIEDAD Secano
Ref:6838834 Recinto:18-014-900-99000-99001 Cultivo:62000 PASTOS PERMANENTES DE 5 O MAS AÑOS-SIN VARIEDAD Secano

(1) Superficie declarada admisible ajustada con la superficie comprometida.
(2) Factor de penalización valorando el alcance para el tipo de compromiso.

Puede verificar la integridad de una copia de este documento mediante la lectura del código QR adjunto o mediante el acceso a la dirección <https://ws050.juntadeandalucia.es/verificarFirma> indicando el código de VERIFICACIÓN

FIRMADO POR	JUAN JOSE SOLER GARCIA	FECHA	03/07/2024	
	ROCIO GUIJARRO MILLAN			
VERIFICACIÓN	Pk2jm6MP8Q4FQJJZRRTHBNMQA26B8	PÁGINA	1147/3256	



APELLIDOS Y NOMBRE / RAZÓN SOCIAL

GOMEZ SANCHEZ CECILIO

NIF

***4195*

EXPEDIENTE

1051464

ANUALIDAD DE PAGO

1ª

IMPORTE POR ANUALIDAD

	2023	2024	2025	2026	2027
IMPORTE MÁXIMO SUBVENCIONABLE	3.732,36 €	3.732,36 €	3.732,36 €	3.732,36 €	3.732,36 €
IMPORTE MEDIO DE TRANSFERENCIA (€/ha)	233,42 €	233,42 €	233,42 €	233,42 €	233,42 €

RESUMEN DE UNIDADES

Cód	GRUPO DE PAGO	Sup. Dec. Admisible (ha)	Sup. Comprometida (ha)	Sup. ajustada compromiso (I) (ha)	% sobredec.	Sup. Propuesta (ha)	Importe Declarado	Importe Topado	Importe Propuesto	Importe tras sobredec.
430	HORTÍCOLAS	0,54		0,54	0,00	0,54	136,62	136,62	136,62	136,62
432	FRUTALES SECANO	13,54		13,54	0,00	13,54	2.927,89	2.927,89	2.927,89	2.927,89
433	FRUTALES REGADÍO	1,91		1,91	0,00	1,91	667,85	667,85	667,85	667,85
TOTAL		15,99	15,99	15,99		15,99	3.732,36	3.732,36	3.732,36	3.732,36

APLICACIÓN DE REDUCCIONES Y PENALIZACIONES

GRUPO DE PAGO	Importe Calculado	Importe prereduc.	Criterios de subvencionabilidad y compromisos	Presentación tardía	Omisión declaración	Condicionabilidad	IMPORTE (Euros) PROPUESTO
FRUTALES REGADÍO	667,85	667,85	0,00	0,00	0,00	0,00	667,85
FRUTALES SECANO	2.927,89	2.927,89	0,00	0,00	0,00	0,00	2.927,89
HORTÍCOLAS	136,62	136,62	0,00	0,00	0,00	0,00	136,62
TOTAL	3.732,36	3.732,36					3.732,36

RESUMEN DE PAGOS

	IMPORTE (Euros)			
	PROPUESTO	FEADER (Eje 2)	MAPA	CAPADR
TOTAL	3.732,36	3.172,51	366,15	193,70

RECINTOS PROPUESTOS

REF.	REFERENCIA SIGPAC	CULTIVO DESCRIPCIÓN CULTIVO	S/R G.PAGO	PEND. MEDIA (%)	SUP. DEC. ADMISIBLE (ha)	SUP. COMPROM. (ha)	SUP. AJUSTADA COMPROM. (I) (ha)	SUP. CONV. SIGPAC (ha)	SUP. CERTIF. (ha)	SUP. CAMPO (ha)	SUP. CAMPO DETER. CULT. DECLARADO (ha)	SUP. DEC. REDUCIDA (ha)	SUP. PROPUESTA (ha)
170000005272027	18-054-004-00230-001	197000 TOMATE-SIN VARIEDAD	R 430	1,10	0,36	0,36	0,36		0,36			0,36	0,36
170000005272028	18-054-005-00070-003	197000 TOMATE-SIN VARIEDAD	R 430	3,20	0,11	0,11	0,11		0,11			0,11	0,11
170000005272029	18-054-005-00071-001	197000 TOMATE-SIN VARIEDAD	R 430	6,90	0,07	0,07	0,07		0,07			0,07	0,07
170000005272031	18-047-008-00045-001	104012 ALMENDROS-FELISIA	S 432	1,30	0,93	0,93	0,93		0,93			0,93	0,93
170000005272032	18-054-004-00074-007	104022 ALMENDROS-LARGUETA	S 432	15,90	0,13	0,13	0,13		0,13			0,13	0,13
170000005272033	18-054-004-00074-005	104022 ALMENDROS-LARGUETA	S 432	20,80	1,17	1,17	1,17		1,17			1,17	1,17
170000005272034	18-054-004-00074-004	104022 ALMENDROS-LARGUETA	S 432	22,20	1,79	1,79	1,79		1,79			1,79	1,79
170000005272035	18-054-004-00074-003	104022 ALMENDROS-LARGUETA	S 432	21,50	1,41	1,41	1,41		1,41			1,41	1,41
170000005272036	18-054-004-00074-002	104020 ALMENDROS-GUARA	S 432	16,80	1,20	1,20	1,20		1,20			1,20	1,20
170000005272038	18-054-005-00878-001	104020 ALMENDROS-GUARA	S 432	6,50	0,69	0,69	0,69		0,69			0,69	0,69
170000005272039	18-054-005-00699-003	104020 ALMENDROS-GUARA	S 432	13,50	5,56	5,56	5,56		5,56			5,56	5,56
170000005272041	18-054-004-00278-001	104057 ALMENDROS-AVIJOR	S 432	11,00	0,46	0,46	0,46		0,46			0,46	0,46
170000005272042	18-054-004-00074-008	104020 ALMENDROS-GUARA	S 432	15,80	0,20	0,20	0,20		0,20			0,20	0,20
170000005272037	18-054-009-00111-001	104043 ALMENDROS-VAIRO	R 433	1,50	1,34	1,34	1,34		1,34			1,34	1,34
170000005272040	18-054-005-00056-001	104012 ALMENDROS-FELISIA	R 433	3,30	0,57	0,57	0,57		0,57			0,57	0,57

(1) Superficie declarada admisible ajustada con la superficie comprometida.
(2) Factor de penalización valorando el alcance para el tipo de compromiso.

Puede verificar la integridad de una copia de este documento mediante la lectura del código QR adjunto o mediante el acceso a la dirección <https://ws050.juntadeandalucia.es/verificarFirma> indicando el código de VERIFICACIÓN

FIRMADO POR	JUAN JOSE SOLER GARCIA	FECHA	03/07/2024	
	ROCIO GUIJARRO MILLAN			
VERIFICACIÓN	Pk2jm6MP8Q4FQJJZRRTHBNMQA26B8	PÁGINA	1148/3256	



<u>APELLIDOS Y NOMBRE / RAZÓN SOCIAL</u>	<u>NIF</u>	<u>EXPEDIENTE</u>	<u>ANUALIDAD DE PAGO</u>
GOMEZ SANCHEZ CONCEPCION	***0200*	1082520	

RESUMEN DE PAGOS

	<u>PROPUESTO</u>	<u>IMPORTE (Euros)</u>		
		<u>FEADER (Eje 2)</u>	<u>MAPA</u>	<u>CAPADR</u>
PROPUESTO	0,00	0,00	0,00	0,00

INCIDENCIAS

INCIDENCIA DESCRIPCIÓN

7162	Se advierte que en el impreso DATOS DE RECINTOS no está consignada la operación solicitada en el impreso SOLICITA LINEAS DE AYUDA DE DESARROLLO RURAL.
101008	Expediente sin compromisos vigentes. Operación:6503.2

(1) Superficie declarada admisible ajustada con la superficie comprometida.
(2) Factor de penalización valorando el alcance para el tipo de compromiso.

Puede verificar la integridad de una copia de este documento mediante la lectura del código QR adjunto o mediante el acceso a la dirección <https://ws050.juntadeandalucia.es/verificarFirma> indicando el código de VERIFICACIÓN

FIRMADO POR	JUAN JOSE SOLER GARCIA	FECHA	03/07/2024	
	ROCIO GUIJARRO MILLAN			
VERIFICACIÓN	Pk2jm6MP8Q4FQJJZRRTHBNMQA26B8	PÁGINA	1149/3256	



APELLIDOS Y NOMBRE / RAZÓN SOCIAL

GOMEZ SANCHEZ ISABEL MARIA

NIF

****1631*

EXPEDIENTE

1256258

ANUALIDAD DE PAGO

1ª

IMPORTE POR ANUALIDAD

	2023	2024	2025	2026	2027
IMPORTE MÁXIMO SUBVENCIONABLE	2.586,23 €	2.586,23 €	2.586,23 €	2.586,23 €	2.586,23 €
IMPORTE MEDIO DE TRANSFERENCIA (€/ha)	216,24 €	216,24 €	216,24 €	216,24 €	216,24 €

RESUMEN DE UNIDADES

Cód	GRUPO DE PAGO	Sup. Dec. Admisible (ha)	Sup. Comprometida (ha)	Sup. ajustada compromiso (I) (ha)	% sobredec.	Sup. Propuesta (ha)	Importe Declarado	Importe Topado	Importe Propuesto	Importe tras sobredec.
432	FRUTALES SECANO	11,96		11,96	0,00	11,96	2.586,23	2.586,23	2.586,23	2.586,23
TOTAL		11,96	11,96	11,96		11,96	2.586,23	2.586,23	2.586,23	2.586,23

APLICACIÓN DE REDUCCIONES Y PENALIZACIONES

GRUPO DE PAGO	Importe Calculado	Importe prereduc.	Criterios de subvencionabilidad y compromisos	Presentación tardía	Omisión declaración	Condicionalidad	IMPORTE (Euros) PROPUESTO
FRUTALES SECANO	2.586,23	2.586,23	0,00	0,00	0,00	0,00	2.586,23
TOTAL	2.586,23	2.586,23					2.586,23

RESUMEN DE PAGOS

	IMPORTE (Euros)			
	PROPUESTO	FEADER (Eje 2)	MAPA	CAPADR
PROPUESTO	2.586,23	2.198,30	253,71	134,22

RECINTOS PROPUESTOS

REF.	REFERENCIA SIGPAC	CULTIVO DESCRIPCIÓN CULTIVO	S/R	G.PAGO	PEND. MEDIA (%)	SUP. DEC. ADMISIBLE (ha)	SUP. COMPROM. (ha)	SUP. AJUSTADA COMPROM. (I) (ha)	SUP. CONV. SIGPAC (ha)	SUP. CERTIE (ha)	SUP. CAMPO (ha)	SUP. CAMPO DETER. CULT. DECLARADO (ha)	SUP. DEC. REDUCIDA (ha)	SUP. PROPUESTA (ha)
-1021017	18-057-041-00453-001	104022 ALMENDROS-LARGUETA	S	432	6,90	3,86	3,86	3,86		3,86			3,86	3,86
1700000002796470	18-057-039-00109-001	104020 ALMENDROS-GUARA	S	432	10,70	1,01	1,01	1,01		1,01			1,01	1,01
1700000002796471	18-057-039-00105-002	104020 ALMENDROS-GUARA	S	432	3,80	0,78	0,78	0,78		0,78			0,78	0,78
1700000002796472	18-057-052-00076-001	104020 ALMENDROS-GUARA	S	432	4,20	0,70	0,70	0,70		0,70			0,70	0,70
1700000002796473	18-057-039-00135-001	104020 ALMENDROS-GUARA	S	432	2,20	2,30	2,30	2,30		2,30			2,30	2,30
1700000002796474	18-057-041-00178-001	104022 ALMENDROS-LARGUETA	S	432	8,70	0,52	0,52	0,52		0,52			0,52	0,52
1700000002796475	18-057-041-00192-001	104001 ALMENDROS-FITA MOLLAR	S	432	3,10	1,50	1,50	1,50		1,50			1,50	1,50
1700000002796476	18-057-041-00278-001	104022 ALMENDROS-LARGUETA	S	432	19,10	1,05	1,05	1,05		1,05			1,05	1,05
1700000002796477	18-057-041-00357-001	104022 ALMENDROS-LARGUETA	S	432	7,20	0,24	0,24	0,24		0,24			0,24	0,24

(1) Superficie declarada admisible ajustada con la superficie comprometida.
(2) Factor de penalización valorando el alcance para el tipo de compromiso.

Puede verificar la integridad de una copia de este documento mediante la lectura del código QR adjunto o mediante el acceso a la dirección <https://ws050.juntadeandalucia.es/verificarFirma> indicando el código de VERIFICACIÓN

FIRMADO POR	JUAN JOSE SOLER GARCIA	FECHA	03/07/2024	
	ROCIO GUIJARRO MILLAN			
VERIFICACIÓN	Pk2jm6MP8Q4FQJJZRRTHBNMQA26B8	PÁGINA	1150/3256	



APELLIDOS Y NOMBRE / RAZÓN SOCIAL

GOMEZ SANCHEZ JOSE

NIF
***7957*

EXPEDIENTE
1198176

ANUALIDAD DE PAGO

1ª

IMPORTES POR ANUALIDAD

	2023	2024	2025	2026	2027
IMPORTE MÁXIMO SUBVENCIONABLE	1.648,54 €	1.648,54 €	1.648,54 €	1.648,54 €	1.648,54 €
IMPORTE MEDIO DE TRANSFERENCIA (€/ha)	247,90 €	247,90 €	247,90 €	247,90 €	247,90 €

RESUMEN DE UNIDADES

Cód	GRUPO DE PAGO	Sup. Dec. Admisible (ha)	Sup. Comprometida (ha)	Sup. ajustada compromiso (1) (ha)	% sobredec.	Sup. Propuesta (ha)	Importe Declarado	Importe Topado	Importe Propuesto	Importe tras sobredec.
429	OLIVAR	6,65		6,65	0,00	6,65	1.648,54	1.648,54	1.648,54	1.648,54
TOTAL		6,65	6,65	6,65		6,65	1.648,54	1.648,54	1.648,54	1.648,54

APLICACIÓN DE REDUCCIONES Y PENALIZACIONES

GRUPO DE PAGO	Importe Calculado	Importe prereduc.	Criterios de subvencionabilidad y compromisos	Presentación tardía	Omisión declaración	Condicionalidad	IMPORTE (Euros) PROPUESTO
OLIVAR	1.648,54	1.648,54	0,00	0,00	0,00	0,00	1.648,54
TOTAL	1.648,54	1.648,54					1.648,54

RESUMEN DE PAGOS

	IMPORTE (Euros)			
	PROPUESTO	FEADER (Eje 2)	MAPA	CAPADR
PROPUESTO	1.648,54	1.401,26	161,72	85,56

RECINTOS PROPUESTOS

REF.	REFERENCIA SIGPAC	CULTIVO	DESCRIPCIÓN CULTIVO	S/R	G.PAGO	PEND. MEDIA (%)	SUP. DEC. ADMISIBLE (ha)	SUP. COMPROM. (ha)	SUP. AJUSTADA COMPROM. (1) (ha)	SUP. CONV. SIGPAC (ha)	SUP. CERTIE. (ha)	SUP. CAMPO (ha)	SUP. CAMPO DETER. CULT. DECLARADO (ha)	SUP. DEC. REDUCIDA (ha)	SUP. PROPUESTA (ha)
-1385261	18-030-005-00047-011	101010	OLIVAR-PICUAL	S	429	4,90	0,32	0,32	0,32		0,32			0,32	0,32
4766973	18-030-005-00047-011	101010	OLIVAR-PICUAL	S	429	4,90	0,70	0,70	0,70		0,70			0,70	0,70
1700000004704626	18-030-002-00343-003	101010	OLIVAR-PICUAL	R	429	6,00	2,99	2,99	2,99		2,99			2,99	2,99
1700000004704627	18-030-005-00040-001	101010	OLIVAR-PICUAL	R	429	3,90	1,43	1,43	1,43		1,43			1,43	1,43
1700000004704628	18-030-005-00042-001	101010	OLIVAR-PICUAL	R	429	2,50	0,90	0,90	0,90		0,90			0,90	0,90
1700000004704629	18-030-005-00034-007	101010	OLIVAR-PICUAL	S	429	11,00	0,22	0,22	0,22		0,22			0,22	0,22
1700000004704630	18-030-005-00037-007	101010	OLIVAR-PICUAL	S	429	23,00	0,02	0,02	0,02		0,02			0,02	0,02
1700000004704631	18-030-005-00034-004	101010	OLIVAR-PICUAL	S	429	18,20	0,07	0,07	0,07		0,07			0,07	0,07

(1) Superficie declarada admisible ajustada con la superficie comprometida.
(2) Factor de penalización valorando el alcance para el tipo de compromiso.

Puede verificar la integridad de una copia de este documento mediante la lectura del código QR adjunto o mediante el acceso a la dirección <https://ws050.juntadeandalucia.es/verificarFirma> indicando el código de VERIFICACIÓN

FIRMADO POR	JUAN JOSE SOLER GARCIA	FECHA	03/07/2024	
	ROCIO GUIJARRO MILLAN			
VERIFICACIÓN	Pk2jm6MP8Q4FQJJZRRTHBNMQA26B8	PÁGINA	1151/3256	



APELLIDOS Y NOMBRE / RAZÓN SOCIAL

GOMEZ SANCHEZ JOSE HILARIO

NIF
***6908*

EXPEDIENTE
1133452

ANUALIDAD DE PAGO

1ª

IMPORTE POR ANUALIDAD

	2023	2024	2025	2026	2027
IMPORTE MÁXIMO SUBVENCIONABLE	1.048,76 €	1.048,76 €	1.048,76 €	1.048,76 €	1.048,76 €
IMPORTE MEDIO DE TRANSFERENCIA (€/ha)	216,24 €	216,24 €	216,24 €	216,24 €	216,24 €

RESUMEN DE UNIDADES

Cód	GRUPO DE PAGO	Sup. Dec. Admisible (ha)	Sup. Comprometida (ha)	Sup. ajustada compromiso (I) (ha)	% sobredec.	Sup. Propuesta (ha)	Importe Declarado	Importe Topado	Importe Propuesto	Importe tras sobredec.
432	FRUTALES SECANO	4,85		4,85	0,00	4,85	1.048,76	1.048,76	1.048,76	1.048,76
TOTAL		4,85	4,85	4,85		4,85	1.048,76	1.048,76	1.048,76	1.048,76

APLICACIÓN DE REDUCCIONES Y PENALIZACIONES

GRUPO DE PAGO	Importe Calculado	Importe prereduc.	Criterios de subvencionabilidad y compromisos	Presentación tardía	Omisión declaración	Condicionalidad	IMPORTE (Euros) PROPUESTO
FRUTALES SECANO	1.048,76	1.048,76	0,00	0,00	0,00	0,00	1.048,76
TOTAL	1.048,76	1.048,76					1.048,76

RESUMEN DE PAGOS

	IMPORTE (Euros)			
	PROPUESTO	FEADER (Eje 2)	MAPA	CAPADR
PROPUESTO	1.048,76	891,45	102,88	54,43

RECINTOS PROPUESTOS

REF.	REFERENCIA SIGPAC	CULTIVO	DESCRIPCIÓN CULTIVO	S/R	G.PAGO	PEND. MEDIA (%)	SUP. DEC. ADMISIBLE (ha)	SUP. COMPROM. (ha)	SUP. AJUSTADA COMPR.(I) (ha)	SUP. CONV. SIGPAC (ha)	SUP. CERTIE (ha)	SUP. CAMPO (ha)	SUP. CAMPO DETER. CULT. DECLARADO (ha)	SUP. DEC. REDUCIDA (ha)	SUP. PROPUESTA (ha)
4553320	18-040-032-00419-004	104043	ALMENDROS-VAIRO	S	432	19,40	0,48	0,48	0,48		0,48			0,48	0,48
1700000003056892	18-024-027-00133-002	104020	ALMENDROS-GUARA	S	432	7,50	2,87	2,87	2,87		2,87			2,87	2,87
1700000003056893	18-040-032-00419-001	104014	ALMENDROS-FERRAGNES	S	432	4,90	1,50	1,50	1,50		1,50			1,50	1,50

(1) Superficie declarada admisible ajustada con la superficie comprometida.
(2) Factor de penalización valorando el alcance para el tipo de compromiso.

Puede verificar la integridad de una copia de este documento mediante la lectura del código QR adjunto o mediante el acceso a la dirección <https://ws050.juntadeandalucia.es/verificarFirma> indicando el código de VERIFICACIÓN

FIRMADO POR	JUAN JOSE SOLER GARCIA	FECHA	03/07/2024	
	ROCIO GUIJARRO MILLAN			
VERIFICACIÓN	Pk2jm6MP8Q4FQJJZRRTHBNMQA26B8	PÁGINA	1152/3256	



APELLIDOS Y NOMBRE / RAZÓN SOCIAL
GOMEZ SANCHEZ MARIA CARMEN

NIF
****4417*

EXPEDIENTE
1247007

ANUALIDAD DE PAGO
1ª

IMPORTE POR ANUALIDAD

	2023	2024	2025	2026	2027
IMPORTE MÁXIMO SUBVENCIONABLE	12.343,33 €	12.343,33 €	12.343,33 €	12.343,33 €	12.343,33 €
IMPORTE MEDIO DE TRANSFERENCIA (€/ha)	136,72 €	136,72 €	136,72 €	136,72 €	136,72 €

RESUMEN DE UNIDADES

Cód	GRUPO DE PAGO	Sup. Dec. Admisible (ha)	Sup. Comprometida (ha)	Sup. ajustada compromiso (1) (ha)	% sobredec.	Sup. Propuesta (ha)	Importe Declarado	Importe Topado	Importe Propuesto	Importe tras sobredec.
426	HERBÁCEOS	35,70		35,32	0,00	35,32	5.339,32	5.339,32	5.339,32	5.339,32
432	FRUTALES SECANO	32,44		32,39	0,00	32,39	7.004,01	7.004,01	7.004,01	7.004,01
434	HERBÁCEOS NO ELEGIBLES	22,69		22,57	0,00	22,57	0,00	0,00	0,00	0,00
TOTAL		90,83	90,28	90,28		90,28	12.343,33	12.343,33	12.343,33	12.343,33

APLICACIÓN DE REDUCCIONES Y PENALIZACIONES

GRUPO DE PAGO	Importe Calculado	Importe prereduc.	Criterios de subvencionabilidad y compromisos	Presentación tardía	Omisión declaración	Condicionalidad	IMPORTE (Euros)
							PROPUESTO
FRUTALES SECANO	7.004,01	7.004,01	0,00	0,00	0,00	0,00	7.004,01
HERBÁCEOS	5.339,32	5.339,32	0,00	0,00	0,00	0,00	5.339,32
HERBÁCEOS NO ELEGIBLES	0,00	0,00	0,00	0,00	0,00	0,00	0,00
TOTAL	12.343,33	12.343,33					12.343,33

RESUMEN DE PAGOS

PROPUESTO	IMPORTE (Euros)			
	PROPUESTO	FEADER (Eje 2)	MAPA	CAPADR
	12.343,33	10.491,83	1.210,88	640,62

(1) Superficie declarada admisible ajustada con la superficie comprometida.
(2) Factor de penalización valorando el alcance para el tipo de compromiso.

Puede verificar la integridad de una copia de este documento mediante la lectura del código QR adjunto o mediante el acceso a la dirección <https://ws050.juntadeandalucia.es/verificarFirma> indicando el código de VERIFICACIÓN

FIRMADO POR	JUAN JOSE SOLER GARCIA	FECHA	03/07/2024	
	ROCIO GUIJARRO MILLAN			
VERIFICACIÓN	Pk2jm6MP8Q4FQJJZRRTHBNMQA26B8	PÁGINA	1153/3256	



RECINTOS PROPUESTOS

REF.	REFERENCIA SIGPAC	CULTIVO	DESCRIPCIÓN CULTIVO	S/R	G.PAGO	PEND. MEDIA (%)	SUP. DEC. ADMISIBLE (ha)	SUP. COMPROM. (ha)	SUP. AJUSTADA COMER.(1) (ha)	SUP. CONV. SIGPAC (ha)	SUP. CERTIF. (ha)	SUP. CAMPO (ha)	SUP. CAMPO DETER. CULT. DECLARADO (ha)	SUP. DEC. REDUCIDA (ha)	SUP. PROPUESTA (ha)
4121422	18-149-004-00058-001	5000	CEBADA-SIN VARIEDAD	S	426	10,40	1,45	1,45	1,45		1,45			1,45	1,45
4121423	18-149-005-00060-001	5000	CEBADA-SIN VARIEDAD	S	426	9,30	0,34	0,34	0,34		0,34			0,34	0,34
4121426	18-149-005-00176-001	5000	CEBADA-SIN VARIEDAD	S	426	2,60	0,38	0,38	0,38		0,38			0,38	0,38
4121427	18-149-002-60003-001	5000	CEBADA-SIN VARIEDAD	S	426	7,70	1,34	1,34	1,34		1,34			1,34	1,34
170000006266675	18-149-002-00013-001	5000	CEBADA-SIN VARIEDAD	S	426	3,30	2,17	2,17	2,17		2,17			2,17	2,17
170000006266676	18-149-016-00069-001	8000	AVENA-SIN VARIEDAD	S	426	4,80	2,99	2,61	2,61		2,61			2,61	2,61
170000006266678	18-149-005-00141-001	5000	CEBADA-SIN VARIEDAD	S	426	1,10	1,28	1,28	1,28		1,28			1,28	1,28
170000006266679	18-149-005-00140-001	5000	CEBADA-SIN VARIEDAD	S	426	2,10	2,60	2,60	2,60		2,60			2,60	2,60
170000006266680	18-149-005-00118-001	5000	CEBADA-SIN VARIEDAD	S	426	2,10	0,43	0,43	0,43		0,43			0,43	0,43
170000006266681	18-149-002-00352-001	5000	CEBADA-SIN VARIEDAD	S	426	7,70	10,67	10,67	10,67		10,67			10,67	10,67
170000006266687	18-149-004-00053-002	5000	CEBADA-SIN VARIEDAD	S	426	8,00	1,87	1,87	1,87		1,87			1,87	1,87
170000006266688	18-149-003-00022-001	5000	CEBADA-SIN VARIEDAD	S	426	6,40	1,45	1,45	1,45		1,45			1,45	1,45
170000006266689	18-149-002-00282-001	5000	CEBADA-SIN VARIEDAD	S	426	1,70	0,83	0,83	0,83		0,83			0,83	0,83
170000006266690	18-149-002-00180-001	5000	CEBADA-SIN VARIEDAD	S	426	8,70	0,63	0,63	0,63		0,63			0,63	0,63
170000006266697	18-149-002-00213-001	5000	CEBADA-SIN VARIEDAD	S	426	7,10	6,79	6,79	6,79		6,79			6,79	6,79
170000006266700	18-149-005-00099-001	5000	CEBADA-SIN VARIEDAD	S	426	1,40	0,48	0,48	0,48		0,48			0,48	0,48
170000006266683	18-149-006-00064-003	124022	PISTACHO-KERMAN	S	432	17,10	0,63	0,63	0,63		0,63			0,63	0,63
170000006266693	18-149-016-00069-010	104057	ALMENDROS-AVIJOR	S	432	8,70	3,37	3,32	3,32		3,32			3,32	3,32
170000006266695	18-149-006-00065-003	124022	PISTACHO-KERMAN	S	432	7,90	3,33	3,33	3,33		3,33			3,33	3,33
170000006918658	18-149-022-00208-002	104024	ALMENDROS-MARCONA	S	432	9,90	9,16	9,16	9,16		9,16			9,16	9,16
170000006918659	18-149-022-00208-001	104024	ALMENDROS-MARCONA	S	432	12,40	2,65	2,65	2,65		2,65			2,65	2,65
170000006918660	18-149-022-00096-001	104024	ALMENDROS-MARCONA	S	432	16,10	5,83	5,83	5,83		5,83			5,83	5,83
170000006918661	18-149-022-00210-003	104024	ALMENDROS-MARCONA	S	432	6,50	5,79	5,79	5,79		5,79			5,79	5,79
170000006918662	18-149-022-00207-002	104024	ALMENDROS-MARCONA	S	432	5,30	1,68	1,68	1,68		1,68			1,68	1,68
4121421	18-149-003-00041-001	20000	BARBECHO TRADICIONAL-SIN VARIEDAD	S	434	7,40	1,73	1,73	1,73		1,73			1,73	1,73
170000006266677	18-149-016-00069-012	20000	BARBECHO TRADICIONAL-SIN VARIEDAD	S	434	1,80	0,55	0,55	0,55		0,55			0,55	0,55
170000006266682	18-149-006-00065-002	20000	BARBECHO TRADICIONAL-SIN VARIEDAD	S	434	12,70	1,41	1,36	1,36		1,36			1,36	1,36
170000006266684	18-149-006-00064-002	20000	BARBECHO TRADICIONAL-SIN VARIEDAD	S	434	14,30	1,21	1,21	1,21		1,21			1,21	1,21
170000006266686	18-149-005-00144-001	20000	BARBECHO TRADICIONAL-SIN VARIEDAD	S	434	3,40	1,01	1,01	1,01		1,01			1,01	1,01
170000006266691	18-149-016-00202-001	20000	BARBECHO TRADICIONAL-SIN VARIEDAD	S	434	2,60	1,77	1,77	1,77		1,77			1,77	1,77
170000006266692	18-149-016-00074-002	20000	BARBECHO TRADICIONAL-SIN VARIEDAD	S	434	1,50	1,11	1,11	1,11		1,11			1,11	1,11
170000006266696	18-149-006-00141-001	20000	BARBECHO TRADICIONAL-SIN VARIEDAD	S	434	9,40	11,27	11,20	11,20		11,20			11,20	11,20
170000006266699	18-149-016-00074-001	20000	BARBECHO TRADICIONAL-SIN VARIEDAD	S	434	2,20	2,63	2,63	2,63		2,63			2,63	2,63

INCIDENCIAS

INCIDENCIA DESCRIPCIÓN

100424 Solicita recinto que no está comprometido para la operación.

Ref:170000006266685 Recinto:18-149-006-00060-00001 Cultivo:5000 CEBADA-SIN VARIEDAD Secano

(1) Superficie declarada admisible ajustada con la superficie comprometida.
(2) Factor de penalización valorando el alcance para el tipo de compromiso.

Puede verificar la integridad de una copia de este documento mediante la lectura del código QR adjunto o mediante el acceso a la dirección <https://ws050.juntadeandalucia.es/verificarFirma> indicando el código de VERIFICACIÓN

FIRMADO POR	JUAN JOSE SOLER GARCIA	FECHA	03/07/2024	
	ROCIO GUIJARRO MILLAN			
VERIFICACIÓN	Pk2jm6MP8Q4FQJJZRRTHBNMQA26B8	PÁGINA	1154/3256	



<u>APELLIDOS Y NOMBRE / RAZÓN SOCIAL</u>	<u>NIF</u>	<u>EXPEDIENTE</u>	<u>ANUALIDAD DE PAGO</u>
GOMEZ TORRES ANTONIO	***3220*	1002235	

RESUMEN DE PAGOS

	<u>IMPORTE (Euros)</u>			
	<u>PROPUESTO</u>	<u>FEADER (Eje 2)</u>	<u>MAPA</u>	<u>CAPADR</u>
PROPUESTO	0,00	0,00	0,00	0,00

INCIDENCIAS

INCIDENCIA DESCRIPCIÓN

- 7162 Se advierte que en el impreso DATOS DE RECINTOS no está consignada la operación solicitada en el impreso SOLICITA LINEAS DE AYUDA DE DESARROLLO RURAL.
- 101008 Expediente sin compromisos vigentes.
Operación:6503.2

(1) Superficie declarada admisible ajustada con la superficie comprometida.
(2) Factor de penalización valorando el alcance para el tipo de compromiso.

Puede verificar la integridad de una copia de este documento mediante la lectura del código QR adjunto o mediante el acceso a la dirección https://ws050.juntadeandalucia.es/verificarFirma indicando el código de VERIFICACIÓN				
FIRMADO POR	JUAN JOSE SOLER GARCIA	FECHA	03/07/2024	
	ROCIO GUIJARRO MILLAN			
VERIFICACIÓN	Pk2jm6MP8Q4FQJJZRRTHBNMQA26B8	PÁGINA	1155/3256	



APELLIDOS Y NOMBRE / RAZÓN SOCIAL **NIF** **EXPEDIENTE** **ANUALIDAD DE PAGO**
 GOMEZ VALERO ADEL ****4620* 1060341 1ª

IMPORTE POR ANUALIDAD

	2023	2024	2025	2026	2027
IMPORTE MÁXIMO SUBVENCIONABLE	13.810,07 €	13.810,07 €	13.810,07 €	13.810,07 €	13.810,07 €
IMPORTE MEDIO DE TRANSFERENCIA (€/ha)	159,40 €	159,40 €	159,40 €	159,40 €	159,40 €

RESUMEN DE UNIDADES

Cód	GRUPO DE PAGO	Sup. Dec. Admisible (ha)	Sup. Comprometida (ha)	Sup. ajustada compromiso (1) (ha)	% sobredec.	Sup. Propuesta (ha)	Importe Declarado	Importe Topado	Importe Propuesto	Importe tras sobredec.
426	HERBÁCEOS	77,44		77,43	0,00	77,43	11.705,09	11.705,09	11.705,09	11.705,09
432	FRUTALES SECANO	8,36		8,36	0,00	8,36	1.807,77	1.807,77	1.807,77	1.807,77
433	FRUTALES REGADÍO	0,85		0,85	0,00	0,85	297,21	297,21	297,21	297,21
TOTAL		86,65	86,64	86,64		86,64	13.810,07	13.810,07	13.810,07	13.810,07

APLICACIÓN DE REDUCCIONES Y PENALIZACIONES

GRUPO DE PAGO	Importe Calculado	Importe prereduc.	Criterios de subvencionabilidad y compromisos	Presentación tardía	Omisión declaración	Condicionalidad	IMPORTE (Euros)
							PROPUESTO
FRUTALES REGADÍO	297,21	297,21	0,00	0,00	0,00	0,00	297,21
FRUTALES SECANO	1.807,77	1.807,77	0,00	0,00	0,00	0,00	1.807,77
HERBÁCEOS	11.705,09	11.705,09	0,00	0,00	0,00	0,00	11.705,09
TOTAL	13.810,07	13.810,07					13.810,07

RESUMEN DE PAGOS

PROPUESTO	IMPORTE (Euros)			
	PROPUESTO	FEADER (Eje 2)	MAPA	CAPADR
	13.810,07	11.738,56	1.354,77	716,74

(1) Superficie declarada admisible ajustada con la superficie comprometida.
 (2) Factor de penalización valorando el alcance para el tipo de compromiso.

Puede verificar la integridad de una copia de este documento mediante la lectura del código QR adjunto o mediante el acceso a la dirección <https://ws050.juntadeandalucia.es/verificarFirma> indicando el código de VERIFICACIÓN

FIRMADO POR	JUAN JOSE SOLER GARCIA	FECHA	03/07/2024	
	ROCIO GUIJARRO MILLAN			
VERIFICACIÓN	Pk2jm6MP8Q4FQJJZRRTHBNMQA26B8	PÁGINA	1156/3256	



RECINTOS PROPUESTOS

REF.	REFERENCIA SIGPAC	CULTIVO DESCRIPCIÓN CULTIVO	S/R	G.PAGO	PEND. MEDIA (%)	SUP. DEC. ADMISIBLE (ha)	SUP. COMPROM. (ha)	SUP. AJUSTADA COMPR.(1) (ha)	SUP. CONV. SIGPAC (ha)	SUP. CERTIF. (ha)	SUP. CAMPO (ha)	SUP. CAMPO DETER. CULT. (ha)	SUP. DEC. REDUCIDA (ha)	SUP. PROPUESTA (ha)
-965766	18-149-016-01245-003	50004 GARBANZOS-GARBANZO DE PEDROSILLO	S	426	2,00	0,58	0,58	0,58		0,58			0,58	0,58
-47668	18-149-010-00182-001	8000 AVENA-SIN VARIEDAD	S	426	5,40	1,15	1,15	1,15		1,15			1,15	1,15
4804780	18-149-010-00157-001	8000 AVENA-SIN VARIEDAD	S	426	8,00	3,22	3,22	3,22		3,22			3,22	3,22
4804783	18-149-010-00157-008	8000 AVENA-SIN VARIEDAD	S	426	4,80	0,31	0,31	0,31		0,31			0,31	0,31
4804784	18-149-010-00157-009	8000 AVENA-SIN VARIEDAD	S	426	9,80	0,45	0,45	0,45		0,45			0,45	0,45
5241360	18-149-014-00097-001	8000 AVENA-SIN VARIEDAD	S	426	10,40	0,92	0,92	0,92		0,92			0,92	0,92
5241361	18-149-014-00097-002	8000 AVENA-SIN VARIEDAD	S	426	12,00	0,55	0,55	0,55		0,55			0,55	0,55
5277422	18-149-010-00170-001	8000 AVENA-SIN VARIEDAD	S	426	5,90	4,66	4,66	4,66		4,66			4,66	4,66
5277425	18-149-010-00184-001	8000 AVENA-SIN VARIEDAD	S	426	3,80	0,36	0,36	0,36		0,36			0,36	0,36
5277428	18-149-010-00185-002	8000 AVENA-SIN VARIEDAD	S	426	5,30	0,39	0,39	0,39		0,39			0,39	0,39
6015597	18-149-012-00045-004	8000 AVENA-SIN VARIEDAD	S	426	8,50	1,78	1,78	1,78		1,78			1,78	1,78
6015604	18-149-012-00045-005	8000 AVENA-SIN VARIEDAD	S	426	6,20	4,52	4,52	4,52		4,52			4,52	4,52
6015605	18-149-012-00045-011	8000 AVENA-SIN VARIEDAD	S	426	9,00	9,11	9,11	9,11		9,11			9,11	9,11
6015611	18-149-012-00042-001	8000 AVENA-SIN VARIEDAD	S	426	4,10	1,02	1,02	1,02		1,02			1,02	1,02
1700000007032764	18-149-016-00066-001	50004 GARBANZOS-GARBANZO DE PEDROSILLO	R	426	1,40	0,58	0,58	0,58		0,58			0,58	0,58
1700000007032765	18-149-016-00067-001	50004 GARBANZOS-GARBANZO DE PEDROSILLO	R	426	2,00	0,56	0,56	0,56		0,56			0,56	0,56
1700000007032766	18-149-016-00047-003	50004 GARBANZOS-GARBANZO DE PEDROSILLO	S	426	1,90	0,70	0,70	0,70		0,70			0,70	0,70
1700000007032767	18-149-016-00046-001	50004 GARBANZOS-GARBANZO DE PEDROSILLO	S	426	2,00	0,55	0,55	0,55		0,55			0,55	0,55
1700000007032768	18-149-016-00056-001	50004 GARBANZOS-GARBANZO DE PEDROSILLO	R	426	1,60	0,38	0,38	0,38		0,38			0,38	0,38
1700000007032769	18-149-016-00058-001	50004 GARBANZOS-GARBANZO DE PEDROSILLO	R	426	1,20	0,41	0,41	0,41		0,41			0,41	0,41
1700000007032770	18-149-016-00059-001	50004 GARBANZOS-GARBANZO DE PEDROSILLO	R	426	1,50	0,50	0,50	0,50		0,50			0,50	0,50
1700000007032771	18-149-016-00053-001	50004 GARBANZOS-GARBANZO DE PEDROSILLO	R	426	1,40	0,45	0,45	0,45		0,45			0,45	0,45
1700000007032772	18-149-010-00116-001	1000 TRIGO BLANDO-SIN VARIEDAD	S	426	5,80	1,78	1,78	1,78		1,78			1,78	1,78
1700000007032778	18-149-010-00113-001	1000 TRIGO BLANDO-SIN VARIEDAD	S	426	3,80	1,25	1,25	1,25		1,25			1,25	1,25
1700000007032779	18-149-012-00147-002	8000 AVENA-SIN VARIEDAD	S	426	4,70	8,96	8,96	8,96		8,96			8,96	8,96
1700000007032780	18-149-012-00018-001	1000 TRIGO BLANDO-SIN VARIEDAD	S	426	9,10	1,71	1,71	1,71		1,71			1,71	1,71
1700000007032782	18-149-012-00023-001	1000 TRIGO BLANDO-SIN VARIEDAD	S	426	3,50	1,14	1,14	1,14		1,14			1,14	1,14
1700000007032783	18-149-016-00051-003	50004 GARBANZOS-GARBANZO DE PEDROSILLO	R	426	1,70	0,08	0,08	0,08		0,08			0,08	0,08
1700000007032784	18-149-016-00049-001	50004 GARBANZOS-GARBANZO DE PEDROSILLO	S	426	1,10	0,46	0,46	0,46		0,46			0,46	0,46
1700000007032785	18-149-012-00020-001	1000 TRIGO BLANDO-SIN VARIEDAD	S	426	3,70	1,04	1,04	1,04		1,04			1,04	1,04
1700000007032791	18-149-012-00007-002	1000 TRIGO BLANDO-SIN VARIEDAD	S	426	13,20	0,88	0,88	0,88		0,88			0,88	0,88
1700000007032795	18-149-010-00087-001	8000 AVENA-SIN VARIEDAD	S	426	7,00	0,15	0,15	0,15		0,15			0,15	0,15
1700000007032796	18-149-005-00220-001	50004 GARBANZOS-GARBANZO DE PEDROSILLO	S	426	1,70	0,78	0,78	0,78		0,78			0,78	0,78
1700000007032797	18-149-005-00221-001	50004 GARBANZOS-GARBANZO DE PEDROSILLO	S	426	2,70	0,28	0,28	0,28		0,28			0,28	0,28
1700000007032798	18-149-016-00040-004	50004 GARBANZOS-GARBANZO DE PEDROSILLO	S	426	3,20	1,48	1,48	1,48		1,48			1,48	1,48
1700000007032800	18-149-010-00088-005	8000 AVENA-SIN VARIEDAD	S	426	6,80	2,30	2,30	2,30		2,30			2,30	2,30
1700000007032801	18-149-006-00049-001	50004 GARBANZOS-GARBANZO DE PEDROSILLO	S	426	1,90	2,01	2,01	2,01		2,01			2,01	2,01
1700000007032802	18-149-016-00062-002	50004 GARBANZOS-GARBANZO DE PEDROSILLO	R	426	2,60	1,16	1,16	1,16		1,16			1,16	1,16
1700000007032803	18-149-016-00051-001	50004 GARBANZOS-GARBANZO DE PEDROSILLO	R	426	2,40	0,13	0,13	0,13		0,13			0,13	0,13
1700000007032804	18-149-016-00050-004	50004 GARBANZOS-GARBANZO DE PEDROSILLO	R	426	2,40	0,97	0,97	0,97		0,97			0,97	0,97
1700000007032805	18-149-016-00048-004	50004 GARBANZOS-GARBANZO DE PEDROSILLO	R	426	1,60	1,22	1,22	1,22		1,22			1,22	1,22
1700000007032806	18-149-010-00183-001	8000 AVENA-SIN VARIEDAD	S	426	3,90	0,57	0,57	0,57		0,57			0,57	0,57
1700000007032807	18-149-006-00039-006	50004 GARBANZOS-GARBANZO DE PEDROSILLO	S	426	8,20	15,53	15,53	15,53		15,53			15,53	15,53
1700000007032808	18-149-016-00064-001	50004 GARBANZOS-GARBANZO DE PEDROSILLO	R	426	2,00	0,34	0,34	0,34		0,34			0,34	0,34
1700000007032809	18-149-016-00051-002	50004 GARBANZOS-GARBANZO DE PEDROSILLO	S	426	6,70	0,07	0,06	0,06		0,06			0,06	0,06
-965764	18-149-016-00039-004	104020 ALMENDROS-GUARA	S	432	22,30	0,60	0,60	0,60		0,60			0,60	0,60
-47669	18-149-016-00039-003	104020 ALMENDROS-GUARA	S	432	22,40	0,26	0,26	0,26		0,26			0,26	0,26
4620997	18-149-006-00059-007	104020 ALMENDROS-GUARA	S	432	25,70	0,07	0,07	0,07		0,07			0,07	0,07
1700000007032773	18-149-012-00010-003	104020 ALMENDROS-GUARA	S	432	16,60	0,08	0,08	0,08		0,08			0,08	0,08
1700000007032810	18-149-005-00054-001	104020 ALMENDROS-GUARA	S	432	7,10	0,74	0,74	0,74		0,74			0,74	0,74
1700000007032811	18-149-010-00131-001	104020 ALMENDROS-GUARA	S	432	3,60	2,13	2,13	2,13		2,13			2,13	2,13
1700000007032812	18-149-016-00039-001	104020 ALMENDROS-GUARA	S	432	11,10	0,82	0,82	0,82		0,82			0,82	0,82
1700000007032814	18-149-006-00059-003	104020 ALMENDROS-GUARA	S	432	15,10	0,77	0,77	0,77		0,77			0,77	0,77
1700000007032815	18-149-012-00010-002	104020 ALMENDROS-GUARA	S	432	14,10	1,19	1,19	1,19		1,19			1,19	1,19
1700000007032816	18-149-012-00152-007	104020 ALMENDROS-GUARA	S	432	5,90	1,70	1,70	1,70		1,70			1,70	1,70
-1605073	18-149-006-00059-002	104020 ALMENDROS-GUARA	R	433	9,90	0,26	0,26	0,26		0,26			0,26	0,26
1700000007032813	18-149-006-00059-002	104020 ALMENDROS-GUARA	R	433	9,90	0,59	0,59	0,59		0,59			0,59	0,59

INCIDENCIAS

INCIDENCIA DESCRIPCIÓN

- 248 Verifica que los recintos declarados con sistema de explotación regadío corresponden realmente a regadío según SIGPAC.
 Ref:1700000007032814 Recinto:18-149-006-00059-00003 Cultivo:104020 ALMENDROS-GUARA Regadío
 Ref:4620997 Recinto:18-149-006-00059-00007 Cultivo:104020 ALMENDROS-GUARA Regadío

(1) Superficie declarada admisible ajustada con la superficie comprometida.
 (2) Factor de penalización valorando el alcance para el tipo de compromiso.

Puede verificar la integridad de una copia de este documento mediante la lectura del código QR adjunto o mediante el acceso a la dirección https://ws050.juntadeandalucia.es/verificarFirma indicando el código de VERIFICACIÓN					
FIRMADO POR	JUAN JOSE SOLER GARCIA		FECHA		03/07/2024
	ROCIO GUIJARRO MILLAN				
VERIFICACIÓN	Pk2jm6MP8Q4FQJJZRRTHBNBMA26B8		PÁGINA		1157/3256



APELLIDOS Y NOMBRE / RAZÓN SOCIAL

GOMEZ VALVERDE EUSEBIO JOSE

NIF

****5225*

EXPEDIENTE

1052165

ANUALIDAD DE PAGO

1ª

IMPORTE POR ANUALIDAD

	2023	2024	2025	2026	2027
IMPORTE MÁXIMO SUBVENCIONABLE	8.649,60 €	8.649,60 €	8.649,60 €	8.649,60 €	8.649,60 €
IMPORTE MEDIO DE TRANSFERENCIA (€/ha)	216,24 €	216,24 €	216,24 €	216,24 €	216,24 €

RESUMEN DE UNIDADES

Cód	GRUPO DE PAGO	Sup. Dec. Admisible (ha)	Sup. Comprometida (ha)	Sup. ajustada compromiso (1) (ha)	% sobredec.	Sup. Propuesta (ha)	Importe Declarado	Importe Topado	Importe Propuesto	Importe tras sobredec.
432	FRUTALES SECANO	125,92		40,00	0,00	40,00	8.649,60	8.649,60	8.649,60	8.649,60
TOTAL		125,92	40,00	40,00		40,00	8.649,60	8.649,60	8.649,60	8.649,60

APLICACIÓN DE REDUCCIONES Y PENALIZACIONES

GRUPO DE PAGO	Importe Calculado	Importe prereduc.	Criterios de subvencionabilidad y compromisos	Presentación tardía	Omisión declaración	Condicionality	IMPORTE (Euros) PROPUESTO
FRUTALES SECANO	8.649,60	8.649,60	0,00	0,00	1,00	0,00	8.563,10
TOTAL	8.649,60	8.649,60					8.563,10

RESUMEN DE PAGOS

	IMPORTE (Euros)			
	PROPUESTO	FEADER (Eje 2)	MAPA	CAPADR
PROPUESTO	8.563,10	7.278,64	840,04	444,42

(1) Superficie declarada admisible ajustada con la superficie comprometida.
 (2) Factor de penalización valorando el alcance para el tipo de compromiso.

Puede verificar la integridad de una copia de este documento mediante la lectura del código QR adjunto o mediante el acceso a la dirección <https://ws050.juntadeandalucia.es/verificarFirma> indicando el código de VERIFICACIÓN

FIRMADO POR	JUAN JOSE SOLER GARCIA	FECHA	03/07/2024	
	ROCIO GUIJARRO MILLAN			
VERIFICACIÓN	Pk2jm6MP8Q4FQJJZRRTHBNMQA26B8	PÁGINA	1158/3256	



RECINTOS PROPUESTOS

REF.	REFERENCIA SIGPAC	CULTIVO DESCRIPCIÓN CULTIVO	S/R	G.PAGO	PEND. MEDIA (%)	SUP. DEC. ADMISIBLE (ha)	SUP. COMPROM. (ha)	SUP. AJUSTADA COMPR.(1) (ha)	SUP. CONV. SIGPAC (ha)	SUP. CERTIF. (ha)	SUP. CAMPO (ha)	SUP. CAMPO DETER. CULT. DECLARADO (ha)	SUP. DEC. REDUCIDA (ha)	SUP. PROPUESTA (ha)
-1461149	18-057-032-00080-001	104020 ALMENDROS-GUARA	S	432	3,90	10,25	10,25	10,25		10,25			10,25	10,25
-1461148	18-057-032-00080-001	104020 ALMENDROS-GUARA	S	432	3,90	1,48	1,48	1,48		1,48			1,48	1,48
-1461147	18-057-028-00002-002	104057 ALMENDROS-AVIJOR	S	432	6,50	3,14	3,14	3,14		3,14			3,14	3,14
-941716	18-057-034-00346-011	104020 ALMENDROS-GUARA	S	432	3,40	2,57	2,57	2,57		2,57			2,57	2,57
-941714	18-057-034-00346-001	104020 ALMENDROS-GUARA	S	432	18,80	0,81	0,81	0,81		0,81			0,81	0,81
-941713	18-057-029-00104-001	104014 ALMENDROS-FERRAGNES	S	432	4,00	1,75	1,75	1,75		1,75			1,75	1,75
-941712	18-057-029-00103-001	104014 ALMENDROS-FERRAGNES	S	432	5,30	12,64	12,64	12,64		12,64			12,64	12,64
-941711	18-057-029-00102-001	104014 ALMENDROS-FERRAGNES	S	432	4,00	2,72	2,72	2,72		2,72			2,72	2,72
-941708	18-057-029-00101-001	104014 ALMENDROS-FERRAGNES	S	432	6,00	12,00	12,00	12,00		12,00			12,00	12,00
-941697	18-057-022-00001-010	104019 ALMENDROS-GLORIETA	S	432	19,80	1,12	1,12	1,12		1,12			1,12	1,12
1700000005818134	18-057-022-00001-001	104019 ALMENDROS-GLORIETA	S	432	10,80	12,49	12,49	12,49		12,49			12,49	12,49
1700000005818135	18-057-034-00335-003	104020 ALMENDROS-GUARA	S	432	12,20	1,41	1,41	1,41		1,41			1,41	1,41
1700000005818136	18-057-034-00336-001	104020 ALMENDROS-GUARA	S	432	6,30	1,04	1,04	1,04		1,04			1,04	1,04
1700000005818137	18-057-034-00337-004	104020 ALMENDROS-GUARA	S	432	3,40	0,90	0,90	0,90		0,90			0,90	0,90
1700000005818139	18-057-034-00335-002	104020 ALMENDROS-GUARA	S	432	6,20	1,48	1,48	1,48		1,48			1,48	1,48
1700000005818141	18-057-022-00001-002	104019 ALMENDROS-GLORIETA	S	432	19,20	1,47	1,47	1,47		1,47			1,47	1,47
1700000005818142	18-057-028-00028-001	104020 ALMENDROS-GUARA	S	432	4,90	9,83	9,83	9,83		9,83			9,83	9,83
1700000005818143	18-057-022-00031-004	104020 ALMENDROS-GUARA	S	432	9,50	4,72	4,72	4,72		4,72			4,72	4,72
1700000005818144	18-057-022-00031-005	104020 ALMENDROS-GUARA	S	432	11,70	0,99	0,99	0,99		0,99			0,99	0,99
1700000005818145	18-057-022-00031-002	104020 ALMENDROS-GUARA	S	432	7,60	0,44	0,44	0,44		0,44			0,44	0,44
1700000005818146	18-057-029-00016-001	104020 ALMENDROS-GUARA	S	432	3,40	0,44	0,44	0,44		0,44			0,44	0,44
1700000005818147	18-057-029-00069-002	104020 ALMENDROS-GUARA	S	432	3,60	0,82	0,82	0,82		0,82			0,82	0,82
1700000005818148	18-057-022-00005-001	104020 ALMENDROS-GUARA	S	432	5,90	0,79	0,79	0,79		0,79			0,79	0,79
1700000005818149	18-057-022-00004-001	104020 ALMENDROS-GUARA	S	432	12,50	0,12	0,12	0,12		0,12			0,12	0,12
1700000005818150	18-057-023-00018-001	104043 ALMENDROS-VAIRO	S	432	3,60	0,36	0,36	0,36		0,36			0,36	0,36
1700000005818151	18-057-022-00025-001	104020 ALMENDROS-GUARA	S	432	5,10	0,38	0,38	0,38		0,38			0,38	0,38
1700000005818152	18-057-023-00034-001	104022 ALMENDROS-LARGUETA	S	432	9,70	1,23	1,23	1,23		1,23			1,23	1,23
1700000005818153	18-057-023-00033-001	104022 ALMENDROS-LARGUETA	S	432	9,00	5,62	5,62	5,62		5,62			5,62	5,62
1700000005818154	18-057-028-00013-002	104057 ALMENDROS-AVIJOR	S	432	14,70	2,14	2,14	2,14		2,14			2,14	2,14
1700000005818155	18-057-028-00002-001	104022 ALMENDROS-LARGUETA	S	432	4,90	2,87	2,87	2,87		2,87			2,87	2,87
1700000005818156	18-057-029-00085-001	104020 ALMENDROS-GUARA	S	432	5,00	3,59	3,59	3,59		3,59			3,59	3,59
1700000005818157	18-057-029-00095-001	104020 ALMENDROS-GUARA	S	432	4,10	1,43	1,43	1,43		1,43			1,43	1,43
1700000005818158	18-057-029-00071-001	104020 ALMENDROS-GUARA	S	432	2,30	2,74	2,74	2,74		2,74			2,74	2,74
1700000005818159	18-057-029-00073-001	104020 ALMENDROS-GUARA	S	432	2,20	3,07	3,07	3,07		3,07			3,07	3,07
1700000005818160	18-057-029-00070-001	104020 ALMENDROS-GUARA	S	432	3,10	0,02	0,02	0,02		0,02			0,02	0,02
1700000005818161	18-057-029-00069-005	104020 ALMENDROS-GUARA	S	432	4,90	0,10	0,10	0,10		0,10			0,10	0,10
1700000005818164	18-057-032-00098-001	104020 ALMENDROS-GUARA	S	432	3,90	0,19	0,19	0,19		0,19			0,19	0,19
1700000005818165	18-057-032-00100-001	104020 ALMENDROS-GUARA	S	432	4,80	0,13	0,13	0,13		0,13			0,13	0,13
1700000005818166	18-057-032-00081-001	104020 ALMENDROS-GUARA	S	432	4,40	7,01	7,01	7,01		7,01			7,01	7,01
1700000005818168	18-057-032-00080-002	104020 ALMENDROS-GUARA	S	432	3,90	1,75	1,75	1,75		1,75			1,75	1,75
1700000005818169	18-057-032-00080-002	104020 ALMENDROS-GUARA	S	432	3,90	1,81	1,81	1,81		1,81			1,81	1,81
1700000005818170	18-057-029-00086-003	104014 ALMENDROS-FERRAGNES	S	432	7,40	4,51	4,51	4,51		4,51			4,51	4,51
1700000005818171	18-057-029-00093-002	104014 ALMENDROS-FERRAGNES	S	432	7,60	1,55	1,55	1,55		1,55			1,55	1,55

INCIDENCIAS

INCIDENCIA DESCRIPCIÓN

- 256 Solicitud con recintos no declarados en campaña actual con una reducción por omisión de superficie superior al 3%
CÓDIGO PARA EL PORCENTAJE DE REDUCCIÓN POR OMISIÓN QUE CORRESPONDE A LA SOLICITUD:1
- 100402 Recinto solicitado no forma parte de ningún organismo de control autorizado para la producción ecológica en Andalucía o fecha de inscripción posterior al plazo establecido (Anexo I. Criterios de Subvencionabilidad. Orden 28 de marzo de 2023).
Ref:-1234927 Recinto:18-057-022-00026-00002 Cultivo:104020 ALMENDROS-GUARA Secano
Ref:-1234875 Recinto:18-057-023-00005-00001 Cultivo:20000 BARBECHO TRADICIONAL-SIN VARIEDAD Secano
Ref:-1461150 Recinto:18-057-032-00084-00001 Cultivo:104020 ALMENDROS-GUARA Secano
- 100424 Solicita recinto que no está comprometido para la operación.
Ref:-1234927 Recinto:18-057-022-00026-00002 Cultivo:104020 ALMENDROS-GUARA Secano
Ref:-1234875 Recinto:18-057-023-00005-00001 Cultivo:20000 BARBECHO TRADICIONAL-SIN VARIEDAD Secano
Ref:-1461150 Recinto:18-057-032-00084-00001 Cultivo:104020 ALMENDROS-GUARA Secano

(1) Superficie declarada admisible ajustada con la superficie comprometida.
(2) Factor de penalización valorando el alcance para el tipo de compromiso.

Puede verificar la integridad de una copia de este documento mediante la lectura del código QR adjunto o mediante el acceso a la dirección https://ws050.juntadeandalucia.es/verificarFirma indicando el código de VERIFICACIÓN					
FIRMADO POR	JUAN JOSE SOLER GARCIA		FECHA		03/07/2024
	ROCIO GUIJARRO MILLAN				
VERIFICACIÓN	Pk2jm6MP8Q4FQJJZRRTHBNMQA26B8		PÁGINA		1159/3256



APELLIDOS Y NOMBRE / RAZÓN SOCIAL

GOMEZ VARON RAMON MARIA

NIF
****8745*

EXPEDIENTE
1263723

ANUALIDAD DE PAGO
1ª

IMPORTE POR ANUALIDAD

	2023	2024	2025	2026	2027
IMPORTE MÁXIMO SUBVENCIONABLE	1.274,21 €	1.274,21 €	1.274,21 €	1.274,21 €	1.274,21 €
IMPORTE MEDIO DE TRANSFERENCIA (€/ha)	195,13 €	195,13 €	195,13 €	195,13 €	195,13 €

RESUMEN DE UNIDADES

Cód	GRUPO DE PAGO	Sup. Dec. Admisible (ha)	Sup. Comprometida (ha)	Sup. ajustada compromiso (I) (ha)	% sobredec.	Sup. Propuesta (ha)	Importe Declarado	Importe Topado	Importe Propuesto	Importe tras sobredec.
429	OLIVAR	5,14		5,14	0,00	5,14	1.274,21	1.274,21	1.274,21	1.274,21
434	HERBÁCEOS NO ELEGIBLES	1,39		1,39	0,00	1,39	0,00	0,00	0,00	0,00
TOTAL		6,53	6,53	6,53		6,53	1.274,21	1.274,21	1.274,21	1.274,21

APLICACIÓN DE REDUCCIONES Y PENALIZACIONES

GRUPO DE PAGO	Importe Calculado	Importe pre-reduc.	Criterios de subvencionabilidad y compromisos			Omisión declaración	Condicionalidad	IMPORTE (Euros)	
			Presentación tardía	Presentación	Presentación			PROPUESTO	PROPUESTO
HERBÁCEOS NO ELEGIBLES	0,00	0,00	0,00	0,00	0,00	0,00	0,00		0,00
OLIVAR	1.274,21	1.274,21	0,00	0,00	0,00	0,00	0,00	1.274,21	
TOTAL	1.274,21	1.274,21						1.274,21	

RESUMEN DE PAGOS

PROPUESTO	IMPORTE (Euros)			
	PROPUESTO	FEADER (Eje 2)	MAPA	CAPADR
PROPUESTO	1.274,21	1.083,08	125,00	66,13

RECINTOS PROPUESTOS

REF.	REFERENCIA SIGPAC	CULTIVO DESCRIPCIÓN CULTIVO	S/R	G.PAGO	PEND. MEDIA (%)	SUP. DEC. ADMISIBLE (ha)	SUP. COMPROM. (ha)	SUP. AJUSTADA COMPR.(I) (ha)	SUP. CONV. SIGPAC (ha)	SUP. CERTIF. (ha)	SUP. CAMPO (ha)	SUP. CAMPO DETER. CULT. DECLARADO (ha)	SUP. DEC. REDUCIDA (ha)	SUP. PROPUESTA (ha)
6835998	18-155-012-00165-002	101010 OLIVAR-PICUAL	S	429	45,90	0,09	0,09	0,09	0,09	0,09			0,09	0,09
6836000	18-155-012-00165-003	101010 OLIVAR-PICUAL	S	429	23,90	0,87	0,87	0,87	0,87	0,87			0,87	0,87
6836001	18-155-012-00155-003	101010 OLIVAR-PICUAL	S	429	27,90	0,95	0,95	0,95	0,95	0,95			0,95	0,95
6836003	18-155-012-00154-002	101010 OLIVAR-PICUAL	S	429	29,50	1,95	1,95	1,95	1,95	1,95			1,95	1,95
6836039	18-155-012-00169-001	101010 OLIVAR-PICUAL	S	429	29,80	1,26	1,26	1,26	1,26	1,26			1,26	1,26
6836046	18-155-012-00445-006	101010 OLIVAR-PICUAL	S	429	34,00	0,02	0,02	0,02	0,02	0,02			0,02	0,02
6836010	18-155-012-00161-004	20000 BARBECHO TRADICIONAL-SIN VARIEDAD	S	434	12,00	1,39	1,39	1,39	1,39	1,39			1,39	1,39

(1) Superficie declarada admisible ajustada con la superficie comprometida.
(2) Factor de penalización valorando el alcance para el tipo de compromiso.

Puede verificar la integridad de una copia de este documento mediante la lectura del código QR adjunto o mediante el acceso a la dirección <https://ws050.juntadeandalucia.es/verificarFirma> indicando el código de VERIFICACIÓN

FIRMADO POR	JUAN JOSE SOLER GARCIA	FECHA	03/07/2024	
	ROCIO GUIJARRO MILLAN			
VERIFICACIÓN	Pk2jm6MP8Q4FQJJZRRTHBNMQA26B8	PÁGINA	1160/3256	



APELLIDOS Y NOMBRE / RAZÓN SOCIAL **NIF** **EXPEDIENTE** **ANUALIDAD DE PAGO**
 GONGORA RUBIO DOLORES ****7988* 1240670 1ª

IMPORTE POR ANUALIDAD

	2023	2024	2025	2026	2027
IMPORTE MÁXIMO SUBVENCIONABLE	2.166,72 €	2.166,72 €	2.166,72 €	2.166,72 €	2.166,72 €
IMPORTE MEDIO DE TRANSFERENCIA (€/ha)	216,24 €	216,24 €	216,24 €	216,24 €	216,24 €

RESUMEN DE UNIDADES

Cód	GRUPO DE PAGO	Sup. Dec. Admisible (ha)	Sup. Comprometida (ha)	Sup. ajustada compromiso (1) (ha)	% sobredec.	Sup. Propuesta (ha)	Importe Declarado	Importe Topado	Importe Propuesto	Importe tras sobredec.
432	FRUTALES SECANO	10,02		10,02	0,00	10,02	2.166,72	2.166,72	2.166,72	2.166,72
TOTAL		10,02	10,02	10,02		10,02	2.166,72	2.166,72	2.166,72	2.166,72

APLICACIÓN DE REDUCCIONES Y PENALIZACIONES

GRUPO DE PAGO	Importe Calculado	Importe prereduc.	Criterios de subvencionabilidad y compromisos	Presentación tardía	Omisión declaración	Condicionalidad	IMPORTE (Euros) PROPUESTO
FRUTALES SECANO	2.166,72	2.166,72	0,00	0,00	0,00	0,00	2.166,72
TOTAL	2.166,72	2.166,72					2.166,72

RESUMEN DE PAGOS

	IMPORTE (Euros)			
	PROPUESTO	FEADER (Eje 2)	MAPA	CAPADR
PROPUESTO	2.166,72	1.841,71	212,56	112,45

RECINTOS PROPUESTOS

REF.	REFERENCIA SIGPAC	CULTIVO	DESCRIPCIÓN CULTIVO	S/R	G.PAGO	PEND. MEDIA (%)	SUP. DEC. ADMISIBLE (ha)	SUP. COMPROM. (ha)	SUP. AJUSTADA COMPR.(1) (ha)	SUP. CONV. SIGPAC (ha)	SUP. CERTIE. (ha)	SUP. CAMPO (ha)	SUP. CAMPO DETER. CULT. DECLARADO (ha)	SUP. DEC. REDUCIDA (ha)	SUP. PROPUESTA (ha)
-1549822	18-144-027-00039-001	104007	ALMENDROS-COMUNA	S	432	44,60	10,02	10,02	10,02		10,02			10,02	10,02

(1) Superficie declarada admisible ajustada con la superficie comprometida.
 (2) Factor de penalización valorando el alcance para el tipo de compromiso.

Puede verificar la integridad de una copia de este documento mediante la lectura del código QR adjunto o mediante el acceso a la dirección <https://ws050.juntadeandalucia.es/verificarFirma> indicando el código de VERIFICACIÓN

FIRMADO POR	JUAN JOSE SOLER GARCIA	FECHA	03/07/2024	
	ROCIO GUIJARRO MILLAN			
VERIFICACIÓN	Pk2jm6MP8Q4FQJJZRRTHBNMQA26B8	PÁGINA	1161/3256	



APELLIDOS Y NOMBRE / RAZÓN SOCIAL

GONZALEZ ALCALA JOAQUIN

NIF
***0588*

EXPEDIENTE
1141897

ANUALIDAD DE PAGO
1ª

IMPORTE POR ANUALIDAD

	2023	2024	2025	2026	2027
IMPORTE MÁXIMO SUBVENCIONABLE	1.027,14 €	1.027,14 €	1.027,14 €	1.027,14 €	1.027,14 €
IMPORTE MEDIO DE TRANSFERENCIA (€/ha)	216,24 €	216,24 €	216,24 €	216,24 €	216,24 €

RESUMEN DE UNIDADES

Cód	GRUPO DE PAGO	Sup. Dec. Admisible (ha)	Sup. Comprometida (ha)	Sup. ajustada compromiso (I) (ha)	% sobredec.	Sup. Propuesta (ha)	Importe Declarado	Importe Topado	Importe Propuesto	Importe tras sobredec.
432	FRUTALES SECANO	4,75		4,75	0,00	4,75	1.027,14	1.027,14	1.027,14	1.027,14
TOTAL		4,75	4,75	4,75		4,75	1.027,14	1.027,14	1.027,14	1.027,14

APLICACIÓN DE REDUCCIONES Y PENALIZACIONES

GRUPO DE PAGO	Importe Calculado	Importe prereduc.	Criterios de subvencionabilidad y compromisos	Presentación tardía	Omisión declaración	Condicionalidad	IMPORTE (Euros) PROPUESTO
FRUTALES SECANO	1.027,14	1.027,14	0,00	0,00	0,00	0,00	1.027,14
TOTAL	1.027,14	1.027,14					1.027,14

RESUMEN DE PAGOS

	IMPORTE (Euros)		
	PROPUESTO	FEADER (Eje 2)	MAPA
PROPUESTO	1.027,14	873,07	100,76
			CAPADR
			53,31

RECINTOS PROPUESTOS

REF.	REFERENCIA SIGPAC	CULTIVO	DESCRIPCIÓN CULTIVO	S/R	G.PAGO	PEND. MEDIA (%)	SUP. DEC. ADMISIBLE (ha)	SUP. COMPROM. (ha)	SUP. AJUSTADA COMPR.(I) (ha)	SUP. CONV. SIGPAC (ha)	SUP. CERTIE (ha)	SUP. CAMPO (ha)	SUP. CAMPO DETER. CULT. DECLARADO (ha)	SUP. DEC. REDUCIDA (ha)	SUP. PROPUESTA (ha)
1700000005443193	18-057-004-00020-001	104022	ALMENDROS-LARGUETA	S	432	5,20	4,51	4,51	4,51		4,51			4,51	4,51
1700000005443194	18-057-036-00153-002	104026	ALMENDROS-MARTA	S	432	23,50	0,18	0,18	0,18		0,18			0,18	0,18
1700000005443196	18-057-036-00156-002	104026	ALMENDROS-MARTA	S	432	14,10	0,06	0,06	0,06		0,06			0,06	0,06

(1) Superficie declarada admisible ajustada con la superficie comprometida.
(2) Factor de penalización valorando el alcance para el tipo de compromiso.

Puede verificar la integridad de una copia de este documento mediante la lectura del código QR adjunto o mediante el acceso a la dirección <https://ws050.juntadeandalucia.es/verificarFirma> indicando el código de VERIFICACIÓN

FIRMADO POR	JUAN JOSE SOLER GARCIA	FECHA	03/07/2024	
	ROCIO GUIJARRO MILLAN			
VERIFICACIÓN	Pk2jm6MP8Q4FQJJZRRTHBNMQA26B8	PÁGINA	1162/3256	



APELLIDOS Y NOMBRE / RAZÓN SOCIAL

GONZALEZ AMADOR FRANCISCO MILLAN

NIF

****8350*

EXPEDIENTE

1154165

ANUALIDAD DE PAGO

1ª

IMPORTE POR ANUALIDAD

	2023	2024	2025	2026	2027
IMPORTE MÁXIMO SUBVENCIONABLE	1.194,24 €	1.194,24 €	1.194,24 €	1.194,24 €	1.194,24 €
IMPORTE MEDIO DE TRANSFERENCIA (€/ha)	103,04 €	103,04 €	103,04 €	103,04 €	103,04 €

RESUMEN DE UNIDADES

Cód	GRUPO DE PAGO	Sup. Dec. Admisible (ha)	Sup. Comprometida (ha)	Sup. ajustada compromiso (I) (ha)	% sobredec.	Sup. Propuesta (ha)	Importe Declarado	Importe Topado	Importe Propuesto	Importe tras sobredec.
426	HERBÁCEOS	7,99		7,90	0,00	7,90	1.194,24	1.194,24	1.194,24	1.194,24
434	HERBÁCEOS NO ELEGIBLES	3,69		3,69	0,00	3,69	0,00	0,00	0,00	0,00
TOTAL		11,68	11,59	11,59		11,59	1.194,24	1.194,24	1.194,24	1.194,24

APLICACIÓN DE REDUCCIONES Y PENALIZACIONES

GRUPO DE PAGO	Importe Calculado	Importe prereduc.	Criterios de subvencionabilidad y compromisos			Omisión declaración	Condicionalidad	IMPORTE (Euros)	
			Presentación tardía	Presentación	Presentación			PROPUESTO	PROPUESTO
HERBÁCEOS	1.194,24	1.194,24	0,00	0,00	0,00	0,00	0,00	1.194,24	
HERBÁCEOS NO ELEGIBLES	0,00	0,00	0,00	0,00	0,00	0,00	0,00	0,00	
TOTAL	1.194,24	1.194,24						1.194,24	

RESUMEN DE PAGOS

PROPUESTO	IMPORTE (Euros)			
	PROPUESTO	FEADER (Eje 2)	MAPA	CAPADR
PROPUESTO	1.194,24	1.015,10	117,15	61,99

RECINTOS PROPUESTOS

REF.	REFERENCIA SIGPAC	CULTIVO DESCRIPCIÓN CULTIVO	S/R G.PAGO	PEND. MEDIA (%)	SUP. DEC. ADMISIBLE (ha)	SUP. COMPROM. (ha)	SUP. AJUSTADA COMPR.(I) (ha)	SUP. CONV. SIGPAC (ha)	SUP. CERTIF. (ha)	SUP. CAMPO (ha)	SUP. CAMPO DETER. CULT. DECLARADO (ha)	SUP. DEC. REDUCIDA (ha)	SUP. PROPUESTA (ha)
-1479442	18-030-014-00601-004	8000 AVENA-SIN VARIEDAD	R 426	4,90	0,28	0,19	0,19		0,19			0,19	0,19
-1363315	18-030-010-00786-014	5000 CEBADA-SIN VARIEDAD	S 426	9,70	0,28	0,28	0,28		0,28			0,28	0,28
-1363314	18-030-010-00786-013	5000 CEBADA-SIN VARIEDAD	S 426	10,90	0,21	0,21	0,21		0,21			0,21	0,21
-1363313	18-030-010-00786-012	5000 CEBADA-SIN VARIEDAD	S 426	8,70	0,92	0,92	0,92		0,92			0,92	0,92
4049846	18-030-005-00574-001	60000 ALFALFA-SIN VARIEDAD	R 426	2,60	0,99	0,99	0,99		0,99			0,99	0,99
4049847	18-030-011-00077-001	5000 CEBADA-SIN VARIEDAD	R 426	2,50	0,44	0,44	0,44		0,44			0,44	0,44
4049848	18-030-011-00083-002	5000 CEBADA-SIN VARIEDAD	R 426	2,50	0,24	0,24	0,24		0,24			0,24	0,24
4049850	18-030-011-00089-001	5000 CEBADA-SIN VARIEDAD	R 426	5,50	0,05	0,05	0,05		0,05			0,05	0,05
4049851	18-030-011-00083-004	5000 CEBADA-SIN VARIEDAD	R 426	1,00	0,15	0,15	0,15		0,15			0,15	0,15
4049852	18-030-011-00479-001	5000 CEBADA-SIN VARIEDAD	R 426	2,00	0,33	0,33	0,33		0,33			0,33	0,33
4049854	18-030-008-00129-002	8000 AVENA-SIN VARIEDAD	S 426	9,20	1,74	1,74	1,74		1,74			1,74	1,74
4049863	18-030-014-00525-001	8000 AVENA-SIN VARIEDAD	R 426	3,90	0,23	0,23	0,23		0,23			0,23	0,23
5264710	18-030-010-00786-003	5000 CEBADA-SIN VARIEDAD	S 426	5,90	0,93	0,93	0,93		0,93			0,93	0,93
170000006449722	18-030-006-00092-001	8000 AVENA-SIN VARIEDAD	S 426	2,50	1,11	1,11	1,11		1,11			1,11	1,11
170000006449724	18-030-008-00059-001	8000 AVENA-SIN VARIEDAD	S 426	5,00	0,09	0,09	0,09		0,09			0,09	0,09
4049849	18-030-010-00771-001	20000 BARBECHO TRADICIONAL-SIN VARIEDAD	R 434	3,70	0,49	0,49	0,49		0,49			0,49	0,49
4049855	18-030-014-00604-003	20000 BARBECHO TRADICIONAL-SIN VARIEDAD	R 434	10,40	0,03	0,03	0,03		0,03			0,03	0,03
4049857	18-030-009-00169-002	20000 BARBECHO TRADICIONAL-SIN VARIEDAD	R 434	2,00	0,23	0,23	0,23		0,23			0,23	0,23
4049858	18-030-009-00170-001	20000 BARBECHO TRADICIONAL-SIN VARIEDAD	R 434	1,20	0,22	0,22	0,22		0,22			0,22	0,22
4049859	18-030-009-00160-001	20000 BARBECHO TRADICIONAL-SIN VARIEDAD	S 434	4,60	0,29	0,29	0,29		0,29			0,29	0,29
4049860	18-030-009-00161-001	20000 BARBECHO TRADICIONAL-SIN VARIEDAD	S 434	4,00	1,29	1,29	1,29		1,29			1,29	1,29
4049862	18-030-014-00604-002	20000 BARBECHO TRADICIONAL-SIN VARIEDAD	R 434	4,80	0,35	0,35	0,35		0,35			0,35	0,35
4049864	18-030-009-00172-001	20000 BARBECHO TRADICIONAL-SIN VARIEDAD	R 434	2,70	0,26	0,26	0,26		0,26			0,26	0,26
4050114	18-030-011-00018-001	20000 BARBECHO TRADICIONAL-SIN VARIEDAD	R 434	7,50	0,31	0,31	0,31		0,31			0,31	0,31
170000006449725	18-030-009-00354-001	20000 BARBECHO TRADICIONAL-SIN VARIEDAD	R 434	1,60	0,22	0,22	0,22		0,22			0,22	0,22

(1) Superficie declarada admisible ajustada con la superficie comprometida.
(2) Factor de penalización valorando el alcance para el tipo de compromiso.

Puede verificar la integridad de una copia de este documento mediante la lectura del código QR adjunto o mediante el acceso a la dirección https://ws050.juntadeandalucia.es/verificarFirma indicando el código de VERIFICACIÓN					
FIRMADO POR	JUAN JOSE SOLER GARCIA		FECHA		03/07/2024
	ROCIO GUIJARRO MILLAN				
VERIFICACIÓN	Pk2jm6MP8Q4FQJJZRRTHBNMQA26B8		PÁGINA		1163/3256



APELLIDOS Y NOMBRE / RAZÓN SOCIAL

GONZALEZ ARJONA EUGENIO

NIF
****5460*

EXPEDIENTE
1185384

ANUALIDAD DE PAGO
1ª

IMPORTES POR ANUALIDAD

	2023	2024	2025	2026	2027
IMPORTE MÁXIMO SUBVENCIONABLE	7.398,17 €	7.398,17 €	7.398,17 €	7.398,17 €	7.398,17 €
IMPORTE MEDIO DE TRANSFERENCIA (€/ha)	161,60 €	161,60 €	161,60 €	161,60 €	161,60 €

RESUMEN DE UNIDADES

Cód	GRUPO DE PAGO	Sup. Dec. Admisible (ha)	Sup. Comprometida (ha)	Sup. ajustada compromiso (I) (ha)	% sobredec.	Sup. Propuesta (ha)	Importe Declarado	Importe Topado	Importe Propuesto	Importe tras sobredec.
426	HERBÁCEOS	40,94		38,44	0,00	38,44	5.810,97	5.810,97	5.810,97	5.810,97
432	FRUTALES SECANO	7,34		7,34	0,00	7,34	1.587,20	1.587,20	1.587,20	1.587,20
TOTAL		48,28	45,78	45,78		45,78	7.398,17	7.398,17	7.398,17	7.398,17

APLICACIÓN DE REDUCCIONES Y PENALIZACIONES

GRUPO DE PAGO	Importe Calculado	Importe prereduc.	Criterios de subvencionabilidad y compromisos		Presentación tardía	Omisión declaración	Condicionalidad	IMPORTE (Euros)	
			Importe subvencionabilidad y compromisos	% sobredec.				PROPUESTO	PROPUESTO
FRUTALES SECANO	1.587,20	1.587,20	0,00	0,00	0,00	0,00	0,00	1.587,20	
HERBÁCEOS	5.810,97	5.810,97	0,00	0,00	0,00	0,00	0,00	5.810,97	
TOTAL	7.398,17	7.398,17						7.398,17	

RESUMEN DE PAGOS

PROPUESTO	IMPORTE (Euros)			
	PROPUESTO	FEADER (Eje 2)	MAPA	CAPADR
PROPUESTO	7.398,17	6.288,44	725,76	383,97

RECINTOS PROPUESTOS

REF.	REFERENCIA SIGPAC	CULTIVO DESCRIPCIÓN CULTIVO	S/R G.PAGO	PEND. MEDIA (%)	SUP. DEC. ADMISIBLE (ha)	SUP. COMPROM. (ha)	SUP. AJUSTADA COMPR.(I) (ha)	SUP. CONV. SIGPAC (ha)	SUP. CERTIF. (ha)	SUP. CAMPO (ha)	SUP. CAMPO DETER. CULT. DECLARADO (ha)	SUP. DEC. REDUCIDA (ha)	SUP. PROPUESTA (ha)
-1503712	18-078-008-00012-003	8000 AVENA-SIN VARIEDAD	S 426	0,90	0,02	0,02	0,02	0,02	0,02			0,02	0,02
-1503696	18-078-008-00012-003	8000 AVENA-SIN VARIEDAD	S 426	0,90	0,01	0,01	0,01	0,01	0,01			0,01	0,01
-1503565	18-078-009-00023-001	40000 GUIANTES-SIN VARIEDAD	S 426	0,90	2,00	1,54	1,54	1,54	1,54			1,54	1,54
-1338916	18-078-008-00016-004	5155 CEBADA-YURIKO	S 426	2,00	8,00	8,00	8,00	8,00	8,00			8,00	8,00
-1125989	18-078-008-00013-003	8010 AVENA-CHAPELA	S 426	1,10	0,01	0,01	0,01	0,01	0,01			0,01	0,01
-770420	18-078-008-00016-004	8010 AVENA-CHAPELA	S 426	2,00	15,81	15,81	15,81	15,81	15,81			15,81	15,81
-563871	18-078-008-00015-001	8010 AVENA-CHAPELA	S 426	1,00	1,90	1,90	1,90	1,90	1,90			1,90	1,90
4177565	18-078-009-00023-001	8010 AVENA-CHAPELA	S 426	0,90	8,94	6,90	6,90	6,90	6,90			6,90	6,90
4177568	18-078-009-00024-002	40000 GUIANTES-SIN VARIEDAD	S 426	0,70	3,02	3,02	3,02	3,02	3,02			3,02	3,02
4177574	18-078-008-00016-001	8010 AVENA-CHAPELA	S 426	7,60	1,23	1,23	1,23	1,23	1,23			1,23	1,23
-768643	18-078-008-00016-005	124022 PISTACHO-KERMAN	S 432	1,90	7,16	7,16	7,16	7,16	7,16			7,16	7,16
-768642	18-078-008-00015-002	124022 PISTACHO-KERMAN	S 432	1,50	0,18	0,18	0,18	0,18	0,18			0,18	0,18

(1) Superficie declarada admisible ajustada con la superficie comprometida.
(2) Factor de penalización valorando el alcance para el tipo de compromiso.

Puede verificar la integridad de una copia de este documento mediante la lectura del código QR adjunto o mediante el acceso a la dirección <https://ws050.juntadeandalucia.es/verificarFirma> indicando el código de VERIFICACIÓN

FIRMADO POR	JUAN JOSE SOLER GARCIA	FECHA	03/07/2024	
	ROCIO GUIJARRO MILLAN			
VERIFICACIÓN	Pk2jm6MP8Q4FQJJZRRTHBNMQA26B8	PÁGINA	1164/3256	



APELLIDOS Y NOMBRE / RAZÓN SOCIAL

GONZALEZ BLANQUEZ RAMON

NIF
****6219*

EXPEDIENTE
1139010

ANUALIDAD DE PAGO

1ª

IMPORTE POR ANUALIDAD

	2023	2024	2025	2026	2027
IMPORTE MÁXIMO SUBVENCIONABLE	6.161,25 €	6.161,25 €	6.161,25 €	6.161,25 €	6.161,25 €
IMPORTE MEDIO DE TRANSFERENCIA (€/ha)	82,15 €	82,15 €	82,15 €	82,15 €	82,15 €

RESUMEN DE UNIDADES

Cód	GRUPO DE PAGO	Sup. Dec. Admisible (ha)	Sup. Comprometida (ha)	Sup. ajustada compromiso (I) (ha)	% sobredec.	Sup. Propuesta (ha)	Importe Declarado	Importe Topado	Importe Propuesto	Importe tras sobredec.
428	PASTOS ASOCIADOS A GANADERÍA ECOLÓGICA	154,91		75,00	0,00	75,00	6.161,25	6.161,25	6.161,25	6.161,25
TOTAL		154,91	75,00	75,00		75,00	6.161,25	6.161,25	6.161,25	6.161,25

APLICACIÓN DE REDUCCIONES Y PENALIZACIONES

GRUPO DE PAGO	Importe Calculado	Importe prereduc.	Criterios de subvencionabilidad y compromisos	Presentación tardía	Omisión declaración	Condicionality	IMPORTE (Euros) PROPUESTO
PASTOS ASOCIADOS A GANADERÍA	6.161,25	6.161,25	0,00	0,00	0,00	0,00	6.161,25
TOTAL	6.161,25	6.161,25					6.161,25

RESUMEN DE PAGOS

	IMPORTE (Euros)			
	PROPUESTO	FEADER (Eje 2)	MAPA	CAPADR
	6.161,25	5.237,06	604,42	319,77

RECINTOS PROPUESTOS

REF.	REFERENCIA SIGPAC	CULTIVO	DESCRIPCIÓN CULTIVO	S/R	G.PAGO	PEND. MEDIA (%)	SUP. DEC. ADMISIBLE (ha)	SUP. COMPROM. (ha)	SUP. AJUSTADA COMPR.(I) (ha)	SUP. CONV. SIGPAC (ha)	SUP. CERTIF. (ha)	SUP. CAMPO (ha)	SUP. CAMPO DETER. CULT. DECLARADO (ha)	SUP. DEC. REDUCIDA (ha)	SUP. PROPUESTA (ha)
1700000005225330	18-024-041-00008-001	62000	PASTOS PERMANENTES DE 5 O MAS AÑOS-SIN VARIEDAD	S	428	82,50	13,80	13,80	13,80		30,66			13,80	13,80
1700000005225332	18-024-041-00009-001	62000	PASTOS PERMANENTES DE 5 O MAS AÑOS-SIN VARIEDAD	S	428	47,60	68,87	68,87	68,87		125,21			68,87	68,87
1700000005225334	18-024-041-00008-002	62000	PASTOS PERMANENTES DE 5 O MAS AÑOS-SIN VARIEDAD	S	428	61,90	31,86	31,86	31,86		57,92			31,86	31,86
1700000005225336	18-024-041-00009-004	62000	PASTOS PERMANENTES DE 5 O MAS AÑOS-SIN VARIEDAD	S	428	24,50	2,31	2,31	2,31		2,72			2,31	2,31
1700000005225344	18-024-041-00010-001	62000	PASTOS PERMANENTES DE 5 O MAS AÑOS-SIN VARIEDAD	S	428	37,10	32,73	32,73	32,73		43,64			32,73	32,73
1700000005225346	18-024-041-00009-005	62000	PASTOS PERMANENTES DE 5 O MAS AÑOS-SIN VARIEDAD	S	428	41,80	5,34	5,34	5,34		7,12			5,34	5,34

(1) Superficie declarada admisible ajustada con la superficie comprometida.
(2) Factor de penalización valorando el alcance para el tipo de compromiso.

Puede verificar la integridad de una copia de este documento mediante la lectura del código QR adjunto o mediante el acceso a la dirección <https://ws050.juntadeandalucia.es/verificarFirma> indicando el código de VERIFICACIÓN

FIRMADO POR	JUAN JOSE SOLER GARCIA	FECHA	03/07/2024	
	ROCIO GUIJARRO MILLAN			
VERIFICACIÓN	Pk2jm6MP8Q4FQJJZRRTHBNMQA26B8	PÁGINA	1165/3256	



INCIDENCIAS

INCIDENCIA DESCRIPCIÓN

242	Recinto pendiente de acreditación de titularidad. Ref:170000005225338 Recinto:18-087-012-00071-00001 Cultivo:62000 PASTOS PERMANENTES DE 5 O MAS AÑOS-SIN VARIEDAD Secano Ref:170000005225339 Recinto:18-087-012-00164-00001 Cultivo:62000 PASTOS PERMANENTES DE 5 O MAS AÑOS-SIN VARIEDAD Secano Ref:170000005225341 Recinto:18-087-012-00166-00001 Cultivo:62000 PASTOS PERMANENTES DE 5 O MAS AÑOS-SIN VARIEDAD Secano Ref:170000005225331 Recinto:18-087-012-00219-00004 Cultivo:62000 PASTOS PERMANENTES DE 5 O MAS AÑOS-SIN VARIEDAD Secano
100411	Recinto no admisible por no estar asociado en SIGGAN a una explotación ganadera admisible (Artículo 10 de la Orden de 28 de marzo de 2023). Ref:170000005225338 Recinto:18-087-012-00071-00001 Cultivo:62000 PASTOS PERMANENTES DE 5 O MAS AÑOS-SIN VARIEDAD Secano Ref:170000005225339 Recinto:18-087-012-00164-00001 Cultivo:62000 PASTOS PERMANENTES DE 5 O MAS AÑOS-SIN VARIEDAD Secano Ref:170000005225341 Recinto:18-087-012-00166-00001 Cultivo:62000 PASTOS PERMANENTES DE 5 O MAS AÑOS-SIN VARIEDAD Secano Ref:170000005225331 Recinto:18-087-012-00219-00004 Cultivo:62000 PASTOS PERMANENTES DE 5 O MAS AÑOS-SIN VARIEDAD Secano Ref:170000005225345 Recinto:18-087-014-00354-00001 Cultivo:62000 PASTOS PERMANENTES DE 5 O MAS AÑOS-SIN VARIEDAD Secano Ref:170000005225347 Recinto:18-087-017-00255-00003 Cultivo:62000 PASTOS PERMANENTES DE 5 O MAS AÑOS-SIN VARIEDAD Secano Ref:-99205 Recinto:18-087-017-00255-00004 Cultivo:62000 PASTOS PERMANENTES DE 5 O MAS AÑOS-SIN VARIEDAD Secano
100421	Recinto declarado por error para una operación de la 6503, que se ha corregido de oficio marcando la operación correcta, de acuerdo con la fecha de inscripción del recinto en la producción ecológica. Ref:170000005225347 Recinto:18-087-017-00255-00003 Cultivo:62000 PASTOS PERMANENTES DE 5 O MAS AÑOS-SIN VARIEDAD Secano Ref:-99205 Recinto:18-087-017-00255-00004 Cultivo:62000 PASTOS PERMANENTES DE 5 O MAS AÑOS-SIN VARIEDAD Secano
100424	Solicita recinto que no está comprometido para la operación. Ref:170000005225338 Recinto:18-087-012-00071-00001 Cultivo:62000 PASTOS PERMANENTES DE 5 O MAS AÑOS-SIN VARIEDAD Secano Ref:170000005225339 Recinto:18-087-012-00164-00001 Cultivo:62000 PASTOS PERMANENTES DE 5 O MAS AÑOS-SIN VARIEDAD Secano Ref:170000005225341 Recinto:18-087-012-00166-00001 Cultivo:62000 PASTOS PERMANENTES DE 5 O MAS AÑOS-SIN VARIEDAD Secano Ref:170000005225331 Recinto:18-087-012-00219-00004 Cultivo:62000 PASTOS PERMANENTES DE 5 O MAS AÑOS-SIN VARIEDAD Secano Ref:170000005225345 Recinto:18-087-014-00354-00001 Cultivo:62000 PASTOS PERMANENTES DE 5 O MAS AÑOS-SIN VARIEDAD Secano Ref:170000005225347 Recinto:18-087-017-00255-00003 Cultivo:62000 PASTOS PERMANENTES DE 5 O MAS AÑOS-SIN VARIEDAD Secano Ref:-99205 Recinto:18-087-017-00255-00004 Cultivo:62000 PASTOS PERMANENTES DE 5 O MAS AÑOS-SIN VARIEDAD Secano

Datos considerados para el Cálculo de la Carga Ganadera mínima y máxima del expediente

<u>Explotación</u>	<u>Especie</u>	<u>Inscrito en Sipea y Admisible</u>	<u>Ugm Calculada para CG Mínima</u>	<u>Ugm Calculada para CG Máxima</u>
ES180850000029	CAPRINA	SI	3,36	3,36
ES180850000029	OVINA	SI	39,59	39,59
ES180850040024	CAPRINA	SI	0,65	0,65
ES180850040024	OVINA	SI	7,49	7,49
			51,09	51,09

Superficie determinada para Cálculo Carga Ganadera Mínima: 328,61 ha

Superficie determinada para Cálculo Carga Ganadera Máxima: 328,69 ha

Carga Ganadera Mínima Expediente: 0,16 ugm/ha

Carga Ganadera Máxima Expediente: 0,16 ugm/ha

Los importes del Grupo de Pago de pastos de este expediente han sido ajustados por no llegar a la carga ganadera mínima de 0,3

Recintos Determinados para el Cálculo de Carga Ganadera Mínima

<u>REF.</u>	<u>REFERENCIA SIGPAC</u>	<u>CULTIVO</u>	<u>DESCRIPCIÓN CULTIVO</u>	<u>S/R</u>	<u>SUP. PROPUESTA (ha)</u>
-------------	--------------------------	----------------	----------------------------	------------	----------------------------

(1) Superficie declarada admisible ajustada con la superficie comprometida.
 (2) Factor de penalización valorando el alcance para el tipo de compromiso.

Puede verificar la integridad de una copia de este documento mediante la lectura del código QR adjunto o mediante el acceso a la dirección https://ws050.juntadeandalucia.es/verificarFirma indicando el código de VERIFICACIÓN				
FIRMADO POR	JUAN JOSE SOLER GARCIA	FECHA	03/07/2024	
	ROCIO GUIJARRO MILLAN			
VERIFICACIÓN	Pk2jm6MP8Q4FQJJZRRTHBNMQA26B8	PÁGINA	1166/3256	



Datos considerados para el Cálculo de la Carga Ganadera mínima y máxima del expediente

Recintos Determinados para el Cálculo de Garga Ganadera Mínima

REF.	REFERENCIA SIGPAC	CULTIVO	DESCRIPCIÓN CULTIVO	S/R	SUP. PROPUESTA (ha)
-99205	18-087-017-00255-00004	62000	PASTOS PERMANENTES DE 5 O MAS AÑOS-SIN VARIEDAD	S	0,18
5085700	18-087-009-00740-00008	62000	PASTOS PERMANENTES DE 5 O MAS AÑOS-SIN VARIEDAD	S	136,01
6050333	18-087-014-00425-00002	62000	PASTOS PERMANENTES DE 5 O MAS AÑOS-SIN VARIEDAD	S	0,60
6050334	18-087-014-00426-00001	62000	PASTOS PERMANENTES DE 5 O MAS AÑOS-SIN VARIEDAD	S	0,84
6050336	18-087-014-00428-00001	62000	PASTOS PERMANENTES DE 5 O MAS AÑOS-SIN VARIEDAD	S	0,41
6050337	18-087-014-00410-00004	62000	PASTOS PERMANENTES DE 5 O MAS AÑOS-SIN VARIEDAD	S	0,14
6050338	18-087-014-00410-00001	62000	PASTOS PERMANENTES DE 5 O MAS AÑOS-SIN VARIEDAD	S	1,57
6050339	18-087-014-00427-00004	62000	PASTOS PERMANENTES DE 5 O MAS AÑOS-SIN VARIEDAD	S	0,01
6050340	18-087-013-00082-00002	62000	PASTOS PERMANENTES DE 5 O MAS AÑOS-SIN VARIEDAD	S	16,45
6050341	18-087-014-00429-00018	62000	PASTOS PERMANENTES DE 5 O MAS AÑOS-SIN VARIEDAD	S	0,08
6050342	18-087-014-00429-00017	62000	PASTOS PERMANENTES DE 5 O MAS AÑOS-SIN VARIEDAD	S	0,06
6050343	18-087-014-00398-00002	62000	PASTOS PERMANENTES DE 5 O MAS AÑOS-SIN VARIEDAD	S	1,09
6050344	18-087-014-00429-00010	62000	PASTOS PERMANENTES DE 5 O MAS AÑOS-SIN VARIEDAD	S	4,69
6050345	18-087-014-00398-00001	62000	PASTOS PERMANENTES DE 5 O MAS AÑOS-SIN VARIEDAD	S	0,12
6050346	18-087-014-00329-00006	62000	PASTOS PERMANENTES DE 5 O MAS AÑOS-SIN VARIEDAD	S	1,16
1700000005225330	18-024-041-00008-00001	62000	PASTOS PERMANENTES DE 5 O MAS AÑOS-SIN VARIEDAD	S	13,80
1700000005225331	18-087-012-00219-00004	62000	PASTOS PERMANENTES DE 5 O MAS AÑOS-SIN VARIEDAD	S	0,14
1700000005225332	18-024-041-00009-00001	62000	PASTOS PERMANENTES DE 5 O MAS AÑOS-SIN VARIEDAD	S	68,87
1700000005225334	18-024-041-00008-00002	62000	PASTOS PERMANENTES DE 5 O MAS AÑOS-SIN VARIEDAD	S	31,86
1700000005225335	18-087-009-00625-00001	62000	PASTOS PERMANENTES DE 5 O MAS AÑOS-SIN VARIEDAD	S	4,67
1700000005225336	18-024-041-00009-00004	62000	PASTOS PERMANENTES DE 5 O MAS AÑOS-SIN VARIEDAD	S	2,31
1700000005225338	18-087-012-00071-00001	62000	PASTOS PERMANENTES DE 5 O MAS AÑOS-SIN VARIEDAD	S	0,60
1700000005225339	18-087-012-00164-00001	62000	PASTOS PERMANENTES DE 5 O MAS AÑOS-SIN VARIEDAD	S	0,79
1700000005225341	18-087-012-00166-00001	62000	PASTOS PERMANENTES DE 5 O MAS AÑOS-SIN VARIEDAD	S	0,71
1700000005225342	18-087-012-00169-00001	62000	PASTOS PERMANENTES DE 5 O MAS AÑOS-SIN VARIEDAD	S	0,34
1700000005225344	18-024-041-00010-00001	62000	PASTOS PERMANENTES DE 5 O MAS AÑOS-SIN VARIEDAD	S	32,73
1700000005225345	18-087-014-00354-00001	62000	PASTOS PERMANENTES DE 5 O MAS AÑOS-SIN VARIEDAD	S	2,40
1700000005225346	18-024-041-00009-00005	62000	PASTOS PERMANENTES DE 5 O MAS AÑOS-SIN VARIEDAD	S	5,34
1700000005225347	18-087-017-00255-00003	62000	PASTOS PERMANENTES DE 5 O MAS AÑOS-SIN VARIEDAD	S	0,64

Recintos Determinados para el Cálculo de Garga Ganadera Máxima

REF.	REFERENCIA SIGPAC	CULTIVO	DESCRIPCIÓN CULTIVO	S/R	SUP. PROPUESTA (ha)
-99206	18-087-017-00255-00005	62000	PASTOS PERMANENTES DE 5 O MAS AÑOS-SIN VARIEDAD	S	0,08
-99205	18-087-017-00255-00004	62000	PASTOS PERMANENTES DE 5 O MAS AÑOS-SIN VARIEDAD	S	0,18
5085700	18-087-009-00740-00008	62000	PASTOS PERMANENTES DE 5 O MAS AÑOS-SIN VARIEDAD	S	136,01
6050333	18-087-014-00425-00002	62000	PASTOS PERMANENTES DE 5 O MAS AÑOS-SIN VARIEDAD	S	0,60
6050334	18-087-014-00426-00001	62000	PASTOS PERMANENTES DE 5 O MAS AÑOS-SIN VARIEDAD	S	0,84

(1) Superficie declarada admisible ajustada con la superficie comprometida.
(2) Factor de penalización valorando el alcance para el tipo de compromiso.

Puede verificar la integridad de una copia de este documento mediante la lectura del código QR adjunto o mediante el acceso a la dirección <https://ws050.juntadeandalucia.es/verificarFirma> indicando el código de VERIFICACIÓN

FIRMADO POR	JUAN JOSE SOLER GARCIA	FECHA	03/07/2024	
	ROCIO GUIJARRO MILLAN			
VERIFICACIÓN	Pk2jm6MP8Q4FQJJZRRTHBNMQA26B8	PÁGINA	1167/3256	



Datos considerados para el Cálculo de la Carga Ganadera mínima y máxima del expediente

Recintos Determinados para el Cálculo de Garga Ganadera Máxima

REF.	REFERENCIA SIGPAC	CULTIVO	DESCRIPCIÓN CULTIVO	S/R	SUP. PROPUESTA (ha)
			VARIEDAD		
6050336	18-087-014-00428-00001	62000	PASTOS PERMANENTES DE 5 O MAS AÑOS-SIN VARIEDAD	S	0,41
6050337	18-087-014-00410-00004	62000	PASTOS PERMANENTES DE 5 O MAS AÑOS-SIN VARIEDAD	S	0,14
6050338	18-087-014-00410-00001	62000	PASTOS PERMANENTES DE 5 O MAS AÑOS-SIN VARIEDAD	S	1,57
6050339	18-087-014-00427-00004	62000	PASTOS PERMANENTES DE 5 O MAS AÑOS-SIN VARIEDAD	S	0,01
6050340	18-087-013-00082-00002	62000	PASTOS PERMANENTES DE 5 O MAS AÑOS-SIN VARIEDAD	S	16,45
6050341	18-087-014-00429-00018	62000	PASTOS PERMANENTES DE 5 O MAS AÑOS-SIN VARIEDAD	S	0,08
6050342	18-087-014-00429-00017	62000	PASTOS PERMANENTES DE 5 O MAS AÑOS-SIN VARIEDAD	S	0,06
6050343	18-087-014-00398-00002	62000	PASTOS PERMANENTES DE 5 O MAS AÑOS-SIN VARIEDAD	S	1,09
6050344	18-087-014-00429-00010	62000	PASTOS PERMANENTES DE 5 O MAS AÑOS-SIN VARIEDAD	S	4,69
6050345	18-087-014-00398-00001	62000	PASTOS PERMANENTES DE 5 O MAS AÑOS-SIN VARIEDAD	S	0,12
6050346	18-087-014-00329-00006	62000	PASTOS PERMANENTES DE 5 O MAS AÑOS-SIN VARIEDAD	S	1,16
1700000005225330	18-024-041-00008-00001	62000	PASTOS PERMANENTES DE 5 O MAS AÑOS-SIN VARIEDAD	S	13,80
1700000005225331	18-087-012-00219-00004	62000	PASTOS PERMANENTES DE 5 O MAS AÑOS-SIN VARIEDAD	S	0,14
1700000005225332	18-024-041-00009-00001	62000	PASTOS PERMANENTES DE 5 O MAS AÑOS-SIN VARIEDAD	S	68,87
1700000005225333	18-087-009-00606-00001	62000	PASTOS PERMANENTES DE 5 O MAS AÑOS-SIN VARIEDAD	S	0,00
1700000005225334	18-024-041-00008-00002	62000	PASTOS PERMANENTES DE 5 O MAS AÑOS-SIN VARIEDAD	S	31,86
1700000005225335	18-087-009-00625-00001	62000	PASTOS PERMANENTES DE 5 O MAS AÑOS-SIN VARIEDAD	S	4,67
1700000005225336	18-024-041-00009-00004	62000	PASTOS PERMANENTES DE 5 O MAS AÑOS-SIN VARIEDAD	S	2,31
1700000005225338	18-087-012-00071-00001	62000	PASTOS PERMANENTES DE 5 O MAS AÑOS-SIN VARIEDAD	S	0,60
1700000005225339	18-087-012-00164-00001	62000	PASTOS PERMANENTES DE 5 O MAS AÑOS-SIN VARIEDAD	S	0,79
1700000005225341	18-087-012-00166-00001	62000	PASTOS PERMANENTES DE 5 O MAS AÑOS-SIN VARIEDAD	S	0,71
1700000005225342	18-087-012-00169-00001	62000	PASTOS PERMANENTES DE 5 O MAS AÑOS-SIN VARIEDAD	S	0,34
1700000005225344	18-024-041-00010-00001	62000	PASTOS PERMANENTES DE 5 O MAS AÑOS-SIN VARIEDAD	S	32,73
1700000005225345	18-087-014-00354-00001	62000	PASTOS PERMANENTES DE 5 O MAS AÑOS-SIN VARIEDAD	S	2,40
1700000005225346	18-024-041-00009-00005	62000	PASTOS PERMANENTES DE 5 O MAS AÑOS-SIN VARIEDAD	S	5,34
1700000005225347	18-087-017-00255-00003	62000	PASTOS PERMANENTES DE 5 O MAS AÑOS-SIN VARIEDAD	S	0,64

(1) Superficie declarada admisible ajustada con la superficie comprometida.

(2) Factor de penalización valorando el alcance para el tipo de compromiso.

Puede verificar la integridad de una copia de este documento mediante la lectura del código QR adjunto o mediante el acceso a la dirección <https://ws050.juntadeandalucia.es/verificarFirma> indicando el código de VERIFICACIÓN

FIRMADO POR	JUAN JOSE SOLER GARCIA	FECHA	03/07/2024	
	ROCIO GUIJARRO MILLAN			
VERIFICACIÓN	Pk2jm6MP8Q4FQJJZRRTHBNMQA26B8	PÁGINA	1168/3256	



APELLIDOS Y NOMBRE / RAZÓN SOCIAL

GONZALEZ BOTIA ALEJANDRO

NIF

***2175*

EXPEDIENTE

1184042

ANUALIDAD DE PAGO

1ª

IMPORTES POR ANUALIDAD

	2023	2024	2025	2026	2027
IMPORTE MÁXIMO SUBVENCIONABLE	15.117,00 €	15.117,00 €	15.117,00 €	15.117,00 €	15.117,00 €
IMPORTE MEDIO DE TRANSFERENCIA (€/ha)	130,31 €	130,31 €	130,31 €	130,31 €	130,31 €

RESUMEN DE UNIDADES

Cód	GRUPO DE PAGO	Sup. Dec. Admisible (ha)	Sup. Comprometida (ha)	Sup. ajustada compromiso (1) (ha)	% sobredec.	Sup. Propuesta (ha)	Importe Declarado	Importe Topado	Importe Propuesto	Importe tras sobredec.
426	HERBÁCEOS	127,67		100,00	0,00	100,00	15.117,00	15.117,00	15.117,00	15.117,00
434	HERBÁCEOS NO ELEGIBLES	16,01		16,01	0,00	16,01	0,00	0,00	0,00	0,00
TOTAL		143,68	116,01	116,01		116,01	15.117,00	15.117,00	15.117,00	15.117,00

APLICACIÓN DE REDUCCIONES Y PENALIZACIONES

GRUPO DE PAGO	Importe Calculado	Importe prereduc.	Criterios de subvencionabilidad y compromisos	Presentación tardía	Omisión declaración	Condicionabilidad	IMPORTE (Euros) PROPUESTO
HERBÁCEOS	15.117,00	15.117,00	0,00	0,00	0,00	0,00	15.117,00
HERBÁCEOS NO ELEGIBLES	0,00	0,00	0,00	0,00	0,00	0,00	0,00
TOTAL	15.117,00	15.117,00					15.117,00

RESUMEN DE PAGOS

	PROPUESTO	PROPUESTO	FEADER (Eje 2)	MAPA	CAPADR
PROPUESTO	15.117,00	12.849,45	1.482,98	784,57	

RECINTOS PROPUESTOS

REF.	REFERENCIA SIGPAC	CULTIVO DESCRIPCIÓN CULTIVO	S/R G.PAGO	PEND. MEDIA (%)	SUP. DEC. ADMISIBLE (ha)	SUP. COMPROM. (ha)	SUP. AJUSTADA COMPR. (1) (ha)	SUP. CONV. SIGPAC (ha)	SUP. CERTIF. (ha)	SUP. CAMPO (ha)	SUP. CAMPO DETER. CULT. DECLARADO (ha)	SUP. DEC. REDUCIDA (ha)	SUP. PROPUESTA (ha)
-1496588	18-149-008-00012-002	40079	S	426	8,90	8,02	8,02	8,02	8,02			8,02	8,02
-1496112	18-149-008-00012-002	8000	S	426	8,90	13,60	13,60	13,60	13,60			13,60	13,60
-1496023	18-149-008-00012-002	40079	S	426	8,90	5,04	5,04	5,04	5,04			5,04	5,04
-802303	18-149-008-00012-002	8000	S	426	8,90	11,39	11,39	11,39	11,39			11,39	11,39
1700000007243106	18-149-006-00143-001	5000	S	426	12,40	9,13	9,13	9,13	9,13			9,13	9,13
1700000007243108	18-149-007-00001-003	8000	S	426	9,30	20,65	20,65	20,65	20,65			20,65	20,65
1700000007243109	18-149-006-00006-001	5000	S	426	3,70	1,42	1,42	1,42	1,42			1,42	1,42
1700000007243111	18-149-008-00012-010	5000	S	426	10,50	1,11	1,11	1,11	1,11			1,11	1,11
1700000007243113	18-149-006-00146-005	40079	S	426	7,20	3,35	3,35	3,35	3,35			3,35	3,35
1700000007243130	18-149-010-00070-008	1000	S	426	14,30	4,41	4,41	4,41	4,41			4,41	4,41
1700000007243131	18-149-007-00005-003	1000	S	426	11,40	2,60	2,60	2,60	2,60			2,60	2,60
1700000007243132	18-149-007-00005-002	1000	S	426	9,70	2,29	2,29	2,29	2,29			2,29	2,29
1700000007243134	18-149-010-00068-003	5000	S	426	10,60	1,48	1,48	1,48	1,48			1,48	1,48
1700000007243135	18-149-009-00004-003	5000	S	426	9,80	4,00	4,00	4,00	4,00			4,00	4,00
1700000007243136	18-149-008-00015-001	1000	S	426	4,30	0,23	0,23	0,23	0,23			0,23	0,23
1700000007243140	18-149-009-60001-001	40079	S	426	11,00	4,87	4,87	4,87	4,87			4,87	4,87
1700000007243142	18-149-007-00005-004	8000	S	426	3,20	6,40	6,40	6,40	6,40			6,40	6,40
1700000007243149	18-149-010-00080-002	5000	S	426	10,40	0,76	0,76	0,76	0,76			0,76	0,76
1700000007243155	18-149-006-00014-001	5000	S	426	8,30	1,57	1,57	1,57	1,57			1,57	1,57
1700000007243157	18-149-006-00009-003	40079	S	426	6,80	2,91	2,91	2,91	2,91			2,91	2,91
1700000007243159	18-149-006-00009-002	40079	S	426	3,40	2,88	2,88	2,88	2,88			2,88	2,88
1700000007243160	18-149-006-00004-003	5000	S	426	8,40	6,34	6,34	6,34	6,34			6,34	6,34
1700000007243179	18-149-006-00020-001	40079	S	426	3,60	2,15	2,15	2,15	2,15			2,15	2,15
1700000007243188	18-149-007-00001-003	1000	S	426	9,30	11,07	11,07	11,07	11,07			11,07	11,07
-1496610	18-149-008-00012-002	20000	S	434	8,90	3,73	3,73	3,73	3,73			3,73	3,73
1700000007243139	18-149-008-00012-002	20000	S	434	8,90	12,28	12,28	12,28	12,28			12,28	12,28

(1) Superficie declarada admisible ajustada con la superficie comprometida.
(2) Factor de penalización valorando el alcance para el tipo de compromiso.

Puede verificar la integridad de una copia de este documento mediante la lectura del código QR adjunto o mediante el acceso a la dirección <https://ws050.juntadeandalucia.es/verificarFirma> indicando el código de VERIFICACIÓN

FIRMADO POR	JUAN JOSE SOLER GARCIA	FECHA	03/07/2024	
	ROCIO GUIJARRO MILLAN			
VERIFICACIÓN	Pk2jm6MP8Q4FQJJZRRTHBNMQA26B8	PÁGINA	1169/3256	



APELLIDOS Y NOMBRE / RAZÓN SOCIAL GONZALEZ CARRASCO JOSE RAMON
NIF ****9524*
EXPEDIENTE 1234274
ANUALIDAD DE PAGO 1ª

IMPORTE POR ANUALIDAD

	2023	2024	2025	2026	2027
IMPORTE MÁXIMO SUBVENCIONABLE	8.649,60 €	8.649,60 €	8.649,60 €	8.649,60 €	8.649,60 €
IMPORTE MEDIO DE TRANSFERENCIA (€/ha)	216,24 €	216,24 €	216,24 €	216,24 €	216,24 €

RESUMEN DE UNIDADES

Cód	GRUPO DE PAGO	Sup. Dec. Admisible (ha)	Sup. Comprometida (ha)	Sup. ajustada compromiso (1) (ha)	% sobredec.	Sup. Propuesta (ha)	Importe Declarado	Importe Topado	Importe Propuesto	Importe tras sobredec.
432	FRUTALES SECANO	52,03		40,00	0,00	40,00	8.649,60	8.649,60	8.649,60	8.649,60
TOTAL		52,03	40,00	40,00		40,00	8.649,60	8.649,60	8.649,60	8.649,60

APLICACIÓN DE REDUCCIONES Y PENALIZACIONES

GRUPO DE PAGO	Importe Calculado	Importe prerreduc.	Criterios de subvencionabilidad y compromisos	Presentación tardía	Omisión declaración	Condicionalidad	IMPORTE (Euros) PROPUESTO
FRUTALES SECANO	8.649,60	8.649,60	0,00	0,00	0,00	0,00	8.649,60
TOTAL	8.649,60	8.649,60					8.649,60

RESUMEN DE PAGOS

	IMPORTE (Euros)			
	PROPUESTO	FEADER (Eje 2)	MAPA	CAPADR
PROPUESTO	8.649,60	7.352,16	848,53	448,91

RECINTOS PROPUESTOS

REF.	REFERENCIA SIGPAC	CULTIVO DESCRIPCIÓN CULTIVO	S/R	G.PAGO	PEND. MEDIA (€2)	SUP. DEC. ADMISIBLE (ha)	SUP. COMPROM. (ha)	SUP. AJUSTADA COMPROM. (1) (ha)	SUP. CONV. SIGPAC (ha)	SUP. CERTIE (ha)	SUP. CAMPO (ha)	SUP. CAMPO DETER. CULT. DECLARADO (ha)	SUP. DEC. REDUCIDA (ha)	SUP. PROPUESTA (ha)
-94377	18-057-007-00021-001	104008 ALMENDROS-CONSTANTI	S	432	10,60	0,11	0,11	0,11		0,11			0,11	0,11
-94237	18-057-001-00142-001	104008 ALMENDROS-CONSTANTI	S	432	12,80	1,09	1,09	1,09		1,09			1,09	1,09
-93643	18-057-007-00028-007	104008 ALMENDROS-CONSTANTI	S	432	9,30	2,19	2,19	2,19		2,19			2,19	2,19
5283441	18-057-007-00030-006	104008 ALMENDROS-CONSTANTI	S	432	25,40	0,04	0,04	0,04		0,04			0,04	0,04
5283442	18-057-007-00030-007	104008 ALMENDROS-CONSTANTI	S	432	23,40	0,28	0,28	0,28		0,28			0,28	0,28
5283443	18-057-007-00030-009	104008 ALMENDROS-CONSTANTI	S	432	17,00	0,02	0,02	0,02		0,02			0,02	0,02
5283605	18-057-007-00020-003	104008 ALMENDROS-CONSTANTI	S	432	9,50	0,12	0,12	0,12		0,12			0,12	0,12
5283606	18-057-007-00020-004	104008 ALMENDROS-CONSTANTI	S	432	11,00	0,14	0,14	0,14		0,14			0,14	0,14
6879956	18-057-007-00027-001	104003 ALMENDROS-ANTOÑETA	S	432	4,70	2,43	2,43	2,43		2,43			2,43	2,43
1700000006700208	18-057-040-00295-001	104020 ALMENDROS-GUARA	S	432	10,00	2,24	2,24	2,24		2,24			2,24	2,24
1700000006700209	18-084-005-01061-001	104020 ALMENDROS-GUARA	S	432	1,30	4,12	4,12	4,12		4,12			4,12	4,12
1700000006700210	18-084-005-01061-002	104020 ALMENDROS-GUARA	S	432	2,80	2,78	2,78	2,78		2,78			2,78	2,78
1700000006700211	18-057-002-00132-001	104020 ALMENDROS-GUARA	S	432	5,40	1,43	1,43	1,43		1,43			1,43	1,43
1700000006700212	18-057-008-00293-001	104020 ALMENDROS-GUARA	S	432	2,80	6,30	6,30	6,30		6,30			6,30	6,30
1700000006700213	18-057-007-00026-001	104003 ALMENDROS-ANTOÑETA	S	432	5,40	1,23	1,23	1,23		1,23			1,23	1,23
1700000006700214	18-057-007-00032-001	104003 ALMENDROS-ANTOÑETA	S	432	8,70	2,23	2,23	2,23		2,23			2,23	2,23
1700000006700215	18-057-007-00030-004	104008 ALMENDROS-CONSTANTI	S	432	13,00	2,67	2,67	2,67		2,67			2,67	2,67
1700000006700216	18-057-036-00031-001	104022 ALMENDROS-LARGUETA	S	432	2,70	0,97	0,97	0,97		0,97			0,97	0,97
1700000006700217	18-084-005-01059-001	104020 ALMENDROS-GUARA	S	432	3,00	0,63	0,63	0,63		0,63			0,63	0,63
1700000006700218	18-084-005-01062-001	104020 ALMENDROS-GUARA	S	432	1,40	2,50	2,50	2,50		2,50			2,50	2,50
1700000006700219	18-084-005-01071-001	104020 ALMENDROS-GUARA	S	432	2,00	2,55	2,55	2,55		2,55			2,55	2,55
1700000006700220	18-057-039-00042-001	104020 ALMENDROS-GUARA	S	432	5,40	3,89	3,89	3,89		3,89			3,89	3,89
1700000006700221	18-057-001-00141-001	104008 ALMENDROS-CONSTANTI	S	432	4,90	0,34	0,34	0,34		0,34			0,34	0,34
1700000006700222	18-057-007-00013-002	104020 ALMENDROS-GUARA	S	432	11,40	0,97	0,97	0,97		0,97			0,97	0,97
1700000006700223	18-057-007-00020-002	104008 ALMENDROS-CONSTANTI	S	432	2,80	8,54	8,53	8,53		8,53			8,53	8,53
1700000006700225	18-057-007-00029-002	104008 ALMENDROS-CONSTANTI	S	432	8,50	2,22	2,22	2,22		2,22			2,22	2,22

(1) Superficie declarada admisible ajustada con la superficie comprometida.
(2) Factor de penalización valorando el alcance para el tipo de compromiso.

Puede verificar la integridad de una copia de este documento mediante la lectura del código QR adjunto o mediante el acceso a la dirección <https://ws050.juntadeandalucia.es/verificarFirma> indicando el código de VERIFICACIÓN

FIRMADO POR	JUAN JOSE SOLER GARCIA	FECHA	03/07/2024	
	ROCIO GUIJARRO MILLAN			
VERIFICACIÓN	Pk2jm6MP8Q4FQJJZRRTHBNMQA26B8	PÁGINA	1170/3256	



<u>APELLIDOS Y NOMBRE / RAZÓN SOCIAL</u>	<u>NIF</u>	<u>EXPEDIENTE</u>	<u>ANUALIDAD DE PAGO</u>				
GONZALEZ GALERA SANTIAGO	****4736*	1130785	1ª				
<u>IMPORTE POR ANUALIDAD</u>							
			2023	2024	2025	2026	2027
IMPORTE MÁXIMO SUBVENCIONABLE			5.440,61 €	5.440,61 €	5.440,61 €	5.440,61 €	5.440,61 €
IMPORTE MEDIO DE TRANSFERENCIA (€/ha)			93,74 €	93,74 €	93,74 €	93,74 €	93,74 €

RESUMEN DE UNIDADES

Cód	GRUPO DE PAGO	Sup. Admisible (ha)	Sup. Comprometida (ha)	Sup. ajustada compromiso (1) (ha)	% sobredec.	Sup. Propuesta (ha)	Importe Declarado	Importe Topado	Importe Propuesto	Importe tras sobredec.
426	HERBÁCEOS	35,99		35,99	0,00	35,99	5.440,61	5.440,61	5.440,61	5.440,61
434	HERBÁCEOS NO ELEGIBLES	22,05		22,05	0,00	22,05	0,00	0,00	0,00	0,00
TOTAL		58,04	58,04	58,04		58,04	5.440,61	5.440,61	5.440,61	5.440,61

APLICACIÓN DE REDUCCIONES Y PENALIZACIONES

GRUPO DE PAGO	Importe Calculado	Importe prereduc.	Criterios de subvencionabilidad y compromisos	Presentación tardía	Omisión declaración	Condicionalidad	IMPORTE (Euros)
							PROPUESTO
HERBÁCEOS	5.440,61	5.440,61	0,00	0,00	0,00	0,00	5.440,61
HERBÁCEOS NO ELEGIBLES	0,00	0,00	0,00	0,00	0,00	0,00	0,00
TOTAL	5.440,61	5.440,61					5.440,61

RESUMEN DE PAGOS

PROPUESTO	IMPORTE (Euros)			
	PROPUESTO	FEADER (Eje 2)	MAPA	CAPADR
PROPUESTO	5.440,61	4.624,52	533,72	282,37

RECINTOS PROPUESTOS

REF.	REFERENCIA SIGPAC	CULTIVO DESCRIPCIÓN CULTIVO	S/R G.PAGO	PEND. MEDIA (%)	SUP. DEC. ADMISIBLE (ha)	SUP. COMPROM. (ha)	SUP. AJUSTADA COMPR.(1) (ha)	SUP. CONV. SIGPAC (ha)	SUP. CERTIF. (ha)	SUP. CAMPO (ha)	SUP. CAMPO DETER. CULT. DECLARADO (ha)	SUP. DEC. REDUCIDA (ha)	SUP. PROPUESTA (ha)
-937703	18-149-015-00018-017	8000 AVENA-SIN VARIEDAD	S 426	19,00	0,08	0,08	0,08	0,08	0,08			0,08	0,08
-483692	18-149-015-00018-014	8000 AVENA-SIN VARIEDAD	S 426	10,20	0,15	0,15	0,15	0,15	0,15			0,15	0,15
170000002759437	18-149-015-00020-003	8000 AVENA-SIN VARIEDAD	R 426	4,60	0,24	0,24	0,24	0,24	0,24			0,24	0,24
170000002759438	18-149-015-00020-004	8000 AVENA-SIN VARIEDAD	R 426	3,50	0,25	0,25	0,25	0,25	0,25			0,25	0,25
170000002759439	18-149-015-00020-005	8000 AVENA-SIN VARIEDAD	R 426	2,60	0,19	0,19	0,19	0,19	0,19			0,19	0,19
170000002759440	18-149-015-00020-006	8000 AVENA-SIN VARIEDAD	R 426	11,70	0,13	0,13	0,13	0,13	0,13			0,13	0,13
170000002759444	18-149-016-00310-001	8000 AVENA-SIN VARIEDAD	R 426	5,00	0,15	0,15	0,15	0,15	0,15			0,15	0,15
170000002759447	18-149-017-00190-001	8000 AVENA-SIN VARIEDAD	R 426	1,80	0,59	0,59	0,59	0,59	0,59			0,59	0,59
170000002759449	18-149-018-00024-001	8000 AVENA-SIN VARIEDAD	S 426	2,40	3,96	3,96	3,96	3,96	3,96			3,96	3,96
170000002759450	18-149-018-00028-001	53000 YEROS-SIN VARIEDAD	S 426	2,90	6,36	6,36	6,36	6,36	6,36			6,36	6,36
170000002759459	18-149-015-00019-001	8000 AVENA-SIN VARIEDAD	S 426	9,90	1,51	1,51	1,51	1,51	1,51			1,51	1,51
170000002759461	18-149-015-00020-002	8000 AVENA-SIN VARIEDAD	R 426	3,50	0,27	0,27	0,27	0,27	0,27			0,27	0,27
170000002759465	18-149-018-00070-001	5000 CEBADA-SIN VARIEDAD	S 426	2,20	12,81	12,81	12,81	12,81	12,81			12,81	12,81
170000002759469	18-149-018-00017-001	5000 CEBADA-SIN VARIEDAD	S 426	5,00	9,30	9,30	9,30	9,30	9,30			9,30	9,30
-483868	18-149-015-00018-008	20000 BARBECHO TRADICIONAL-SIN VARIEDAD	S 434	8,20	2,81	2,81	2,81	2,81	2,81			2,81	2,81
170000002759451	18-149-018-00029-001	20000 BARBECHO TRADICIONAL-SIN VARIEDAD	S 434	2,60	2,95	2,95	2,95	2,95	2,95			2,95	2,95
170000002759472	18-149-018-00070-001	20000 BARBECHO TRADICIONAL-SIN VARIEDAD	S 434	2,20	13,79	13,79	13,79	13,79	13,79			13,79	13,79
170000002759483	18-149-015-00018-009	20000 BARBECHO TRADICIONAL-SIN VARIEDAD	S 434	6,00	0,02	0,02	0,02	0,02	0,02			0,02	0,02
170000002759485	18-149-006-00151-001	20000 BARBECHO TRADICIONAL-SIN VARIEDAD	S 434	3,50	0,97	0,97	0,97	0,97	0,97			0,97	0,97
170000002759486	18-149-006-00150-002	20000 BARBECHO TRADICIONAL-SIN VARIEDAD	S 434	11,70	1,38	1,38	1,38	1,38	1,38			1,38	1,38
170000002759488	18-149-015-00018-012	20000 BARBECHO TRADICIONAL-SIN VARIEDAD	S 434	10,00	0,02	0,02	0,02	0,02	0,02			0,02	0,02
170000002759489	18-149-015-00018-011	20000 BARBECHO TRADICIONAL-SIN VARIEDAD	S 434	7,90	0,03	0,03	0,03	0,03	0,03			0,03	0,03
170000002759490	18-149-015-00018-010	20000 BARBECHO TRADICIONAL-SIN VARIEDAD	S 434	3,80	0,08	0,08	0,08	0,08	0,08			0,08	0,08

INCIDENCIAS

INCIDENCIA DESCRIPCIÓN

- 8227 Línea de declaración monitorizada en la que no ha habido respuesta por parte del productor y, por tanto, sin Juicio Experto de campo.
Ref:170000002759480 Recinto:18-149-001-00228-00001 Cultivo:20000 BARBECHO TRADICIONAL-SIN VARIEDAD
- 100424 Solicita recinto que no está comprometido para la operación.
Ref:170000002759480 Recinto:18-149-001-00228-00001 Cultivo:20000 BARBECHO TRADICIONAL-SIN VARIEDAD Regadio

(1) Superficie declarada admisible ajustada con la superficie comprometida.
(2) Factor de penalización valorando el alcance para el tipo de compromiso.

Puede verificar la integridad de una copia de este documento mediante la lectura del código QR adjunto o mediante el acceso a la dirección <https://ws050.juntadeandalucia.es/verificarFirma> indicando el código de VERIFICACIÓN

FIRMADO POR	JUAN JOSE SOLER GARCIA	FECHA	03/07/2024
	ROCIO GUIJARRO MILLAN		
VERIFICACIÓN	Pk2jm6MP8Q4FQJJZRRTHBNMQA26B8	PÁGINA	1171/3256





<u>APELLIDOS Y NOMBRE / RAZÓN SOCIAL</u>	<u>NIF</u>	<u>EXPEDIENTE</u>	<u>ANUALIDAD DE PAGO</u>
GONZALEZ GARCIA FRANCISCO DE BORJA	****8692*	1285024	

RESUMEN DE PAGOS


	<u>IMPORTE (Euros)</u>			
	<u>PROPUESTO</u>	<u>FEADER (Eje 2)</u>	<u>MAPA</u>	<u>CAPADR</u>
PROPUESTO	0,00	0,00	0,00	0,00

INCIDENCIAS

INCIDENCIA DESCRIPCIÓN

- 100400 Recinto con cultivo, variedad, régimen de explotación o uso Siggac no compatible con la operación solicitada (Anexo IV.I Cultivos y variedades elegibles para las Intervenciones. Orden de 28 de marzo de 2023).
Ref:6954592 Recinto:18-018-029-00058-00005 Cultivo:343005 AGUACATE-HASS Secano Uso:FY
Ref:6954593 Recinto:18-018-029-00058-00007 Cultivo:343005 AGUACATE-HASS Secano Uso:FY
- 100424 Solicita recinto que no está comprometido para la operación.
Ref:6954592 Recinto:18-018-029-00058-00005 Cultivo:343005 AGUACATE-HASS Secano
Ref:6954593 Recinto:18-018-029-00058-00007 Cultivo:343005 AGUACATE-HASS Secano
- 101008 Expediente sin compromisos vigentes.
Operación:6503.2

(1) Superficie declarada admisible ajustada con la superficie comprometida.
(2) Factor de penalización valorando el alcance para el tipo de compromiso.

Puede verificar la integridad de una copia de este documento mediante la lectura del código QR adjunto o mediante el acceso a la dirección https://ws050.juntadeandalucia.es/verificarFirma indicando el código de VERIFICACIÓN				
FIRMADO POR	JUAN JOSE SOLER GARCIA	FECHA	03/07/2024	
	ROCIO GUIJARRO MILLAN			
VERIFICACIÓN	Pk2jm6MP8Q4FQJJZRRTHBNMQA26B8	PÁGINA	1172/3256	



<u>APELLIDOS Y NOMBRE / RAZÓN SOCIAL</u>	<u>NIF</u>	<u>EXPEDIENTE</u>	<u>ANUALIDAD DE PAGO</u>
GONZALEZ GARCIA JOSE ANTONIO	***7500*	1184467	

RESUMEN DE PAGOS

	<u>PROPUESTO</u>	<u>IMPORTE (Euros)</u>		
		<u>FEADER (Eje 2)</u>	<u>MAPA</u>	<u>CAPADR</u>
PROPUESTO	0,00	0,00	0,00	0,00

(1) Superficie declarada admisible ajustada con la superficie comprometida.
(2) Factor de penalización valorando el alcance para el tipo de compromiso.

Puede verificar la integridad de una copia de este documento mediante la lectura del código QR adjunto o mediante el acceso a la dirección https://ws050.juntadeandalucia.es/verificarFirma indicando el código de VERIFICACIÓN				
FIRMADO POR	JUAN JOSE SOLER GARCIA	FECHA	03/07/2024	
	ROCIO GUIJARRO MILLAN			
VERIFICACIÓN	Pk2jm6MP8Q4FQJJZRRTHBNMQA26B8	PÁGINA	1173/3256	



INCIDENCIAS

INCIDENCIA DESCRIPCIÓN

242	Recinto pendiente de acreditación de titularidad. Ref.-1586085 Recinto:18-123-015-00048-00024 Cultivo:62000 PASTOS PERMANENTES DE 5 O MAS AÑOS-SIN VARIEDAD Secano Ref.-1089811 Recinto:18-123-015-00049-00001 Cultivo:62000 PASTOS PERMANENTES DE 5 O MAS AÑOS-SIN VARIEDAD Secano
3790	Recinto declarado inactivo Ref.-1586085 Recinto:18-123-015-00048-00024 Cultivo: -
4272	Verifica que las líneas de declaración de las Solicitudes Únicas no tienen solapes con la capa de Retroactividad Gráfica (ambas de la misma campaña) a nivel de expediente/línea de declaración gráfica de la solicitud. Ref.-1585858 Recinto:18-123-015-00036-00006 Cultivo: - Agregado de la referencia del recinto.:0 Zona de la referencia del recinto.:0 Superficie solapada.:2,69 Id. Incid.:95941934 Ref.-1089742 Recinto:18-123-015-00036-00009 Cultivo: - Agregado de la referencia del recinto.:0 Zona de la referencia del recinto.:0 Superficie solapada.:1,62 Id. Incid.:95941936 Ref.-1089827 Recinto:18-123-015-00048-00009 Cultivo: - Agregado de la referencia del recinto.:0 Zona de la referencia del recinto.:0 Superficie solapada.:8,1 Id. Incid.:95941935 Ref.-1586150 Recinto:18-123-016-00238-00016 Cultivo: - Agregado de la referencia del recinto.:0 Zona de la referencia del recinto.:0 Superficie solapada.:0,07 Id. Incid.:95941933
100407	Explotación solicitada no forma parte de ningún organismo de control autorizado para la producción ecológica en Andalucía o fecha de inscripción posterior al plazo establecido (Anexo I. Criterios de Subvencionabilidad. Orden 28 de marzo de 2023). Explotación:ES181220000128 Especie:OVINA
100410	Recinto no admisible por pertenecer a una explotación ganadera No admisible (Artículo 10 de la Orden de 28 de marzo de 2023). Ref:170000006668348 Recinto:18-123-015-00018-00001 Cultivo:62000 PASTOS PERMANENTES DE 5 O MAS AÑOS-SIN VARIEDAD Secano Explotación:ES181220000128 Ref.-1090775 Recinto:18-123-015-00018-00003 Cultivo:62000 PASTOS PERMANENTES DE 5 O MAS AÑOS-SIN VARIEDAD Secano Explotación:ES181220000128 Ref.-1090633 Recinto:18-123-015-00024-00001 Cultivo:62000 PASTOS PERMANENTES DE 5 O MAS AÑOS-SIN VARIEDAD Secano Explotación:ES181220000128 Ref.-1090646 Recinto:18-123-015-00025-00001 Cultivo:62000 PASTOS PERMANENTES DE 5 O MAS AÑOS-SIN VARIEDAD Secano Explotación:ES181220000128 Ref.-1090623 Recinto:18-123-015-00025-00003 Cultivo:62000 PASTOS PERMANENTES DE 5 O MAS AÑOS-SIN VARIEDAD Secano Explotación:ES181220000128 Ref.-1090648 Recinto:18-123-015-00026-00001 Cultivo:62000 PASTOS PERMANENTES DE 5 O MAS AÑOS-SIN VARIEDAD Secano Explotación:ES181220000128 Ref.-1090642 Recinto:18-123-015-00028-00001 Cultivo:62000 PASTOS PERMANENTES DE 5 O MAS AÑOS-SIN VARIEDAD Secano Explotación:ES181220000128 Ref.-1089707 Recinto:18-123-015-00032-00002 Cultivo:62000 PASTOS PERMANENTES DE 5 O MAS AÑOS-SIN VARIEDAD Secano Explotación:ES181220000128 Ref.-1089807 Recinto:18-123-015-00036-00001 Cultivo:62000 PASTOS PERMANENTES DE 5 O MAS AÑOS-SIN VARIEDAD Secano Explotación:ES181220000128 Ref.-1089730 Recinto:18-123-015-00036-00004 Cultivo:62000 PASTOS PERMANENTES DE 5 O MAS AÑOS-SIN VARIEDAD Secano Explotación:ES181220000128 Ref.-1089751 Recinto:18-123-015-00036-00005 Cultivo:62000 PASTOS PERMANENTES DE 5 O MAS AÑOS-SIN VARIEDAD Secano Explotación:ES181220000128 Ref.-1089746 Recinto:18-123-015-00036-00006 Cultivo:62000 PASTOS PERMANENTES DE 5 O MAS AÑOS-SIN VARIEDAD Secano Explotación:ES181220000128 Ref.-1585855 Recinto:18-123-015-00036-00006 Cultivo:62000 PASTOS PERMANENTES DE 5 O MAS AÑOS-SIN VARIEDAD Secano Explotación:ES181220000128 Ref.-1585856 Recinto:18-123-015-00036-00006 Cultivo:62000 PASTOS PERMANENTES DE 5 O MAS AÑOS-SIN VARIEDAD Secano Explotación:ES181220000128 Ref.-1585857 Recinto:18-123-015-00036-00006 Cultivo:62000 PASTOS PERMANENTES DE 5 O MAS AÑOS-SIN VARIEDAD Secano Explotación:ES181220000128 Ref.-1585858 Recinto:18-123-015-00036-00006 Cultivo:62000 PASTOS PERMANENTES DE 5 O MAS AÑOS-SIN VARIEDAD Secano Explotación:ES181220000128 Ref.-1089776 Recinto:18-123-015-00036-00008 Cultivo:62000 PASTOS PERMANENTES DE 5 O MAS AÑOS-SIN VARIEDAD Secano Explotación:ES181220000128 Ref.-1089742 Recinto:18-123-015-00036-00009 Cultivo:62000 PASTOS PERMANENTES DE 5 O MAS AÑOS-SIN VARIEDAD Secano Explotación:ES181220000128 Ref.-1089733 Recinto:18-123-015-00036-00011 Cultivo:62000 PASTOS PERMANENTES DE 5 O MAS AÑOS-SIN VARIEDAD Secano Explotación:ES181220000128 Ref.-1089777 Recinto:18-123-015-00036-00012 Cultivo:62000 PASTOS PERMANENTES DE 5 O MAS AÑOS-SIN VARIEDAD Secano Explotación:ES181220000128 Ref.-1089779 Recinto:18-123-015-00036-00013 Cultivo:62000 PASTOS PERMANENTES DE 5 O MAS AÑOS-SIN VARIEDAD Secano Explotación:ES181220000128 Ref.-1585859 Recinto:18-123-015-00036-00017 Cultivo:62000 PASTOS PERMANENTES DE 5 O MAS AÑOS-SIN VARIEDAD Secano Explotación:ES181220000128

(1) Superficie declarada admisible ajustada con la superficie comprometida.
(2) Factor de penalización valorando el alcance para el tipo de compromiso.

Puede verificar la integridad de una copia de este documento mediante la lectura del código QR adjunto o mediante el acceso a la dirección <https://ws050.juntadeandalucia.es/verificarFirma> indicando el código de VERIFICACIÓN

FIRMADO POR	JUAN JOSE SOLER GARCIA	FECHA	03/07/2024	
	ROCIO GUIJARRO MILLAN			
VERIFICACIÓN	Pk2jm6MP8Q4FQJJZRRTHBNMQA26B8	PÁGINA	1174/3256	



INCIDENCIAS

INCIDENCIA DESCRIPCIÓN

Ref.-1585860	Recinto:18-123-015-00036-00018	Cultivo:62000	PASTOS PERMANENTES DE 5 O MAS AÑOS-SIN VARIEDAD Secano	Explotación:ES181220000128
Ref.-1089680	Recinto:18-123-015-00037-00001	Cultivo:62000	PASTOS PERMANENTES DE 5 O MAS AÑOS-SIN VARIEDAD Secano	Explotación:ES181220000128
Ref.-1089682	Recinto:18-123-015-00037-00002	Cultivo:62000	PASTOS PERMANENTES DE 5 O MAS AÑOS-SIN VARIEDAD Secano	Explotación:ES181220000128
Ref.-1089696	Recinto:18-123-015-00037-00003	Cultivo:62000	PASTOS PERMANENTES DE 5 O MAS AÑOS-SIN VARIEDAD Secano	Explotación:ES181220000128
Ref.-1089894	Recinto:18-123-015-00047-00002	Cultivo:62000	PASTOS PERMANENTES DE 5 O MAS AÑOS-SIN VARIEDAD Secano	Explotación:ES181220000128
Ref.-1089846	Recinto:18-123-015-00047-00003	Cultivo:62000	PASTOS PERMANENTES DE 5 O MAS AÑOS-SIN VARIEDAD Secano	Explotación:ES181220000128
Ref.-1089842	Recinto:18-123-015-00047-00004	Cultivo:62000	PASTOS PERMANENTES DE 5 O MAS AÑOS-SIN VARIEDAD Secano	Explotación:ES181220000128
Ref.-1089874	Recinto:18-123-015-00047-00005	Cultivo:62000	PASTOS PERMANENTES DE 5 O MAS AÑOS-SIN VARIEDAD Secano	Explotación:ES181220000128
Ref.-1089915	Recinto:18-123-015-00047-00006	Cultivo:62000	PASTOS PERMANENTES DE 5 O MAS AÑOS-SIN VARIEDAD Secano	Explotación:ES181220000128
Ref.-1089836	Recinto:18-123-015-00047-00008	Cultivo:62000	PASTOS PERMANENTES DE 5 O MAS AÑOS-SIN VARIEDAD Secano	Explotación:ES181220000128
Ref.-1089905	Recinto:18-123-015-00047-00009	Cultivo:62000	PASTOS PERMANENTES DE 5 O MAS AÑOS-SIN VARIEDAD Secano	Explotación:ES181220000128
Ref.-1089844	Recinto:18-123-015-00047-00011	Cultivo:62000	PASTOS PERMANENTES DE 5 O MAS AÑOS-SIN VARIEDAD Secano	Explotación:ES181220000128
Ref.-1089847	Recinto:18-123-015-00047-00013	Cultivo:62000	PASTOS PERMANENTES DE 5 O MAS AÑOS-SIN VARIEDAD Secano	Explotación:ES181220000128
Ref.-1089909	Recinto:18-123-015-00047-00014	Cultivo:62000	PASTOS PERMANENTES DE 5 O MAS AÑOS-SIN VARIEDAD Secano	Explotación:ES181220000128
Ref.-1089914	Recinto:18-123-015-00047-00015	Cultivo:62000	PASTOS PERMANENTES DE 5 O MAS AÑOS-SIN VARIEDAD Secano	Explotación:ES181220000128
Ref.-1090135	Recinto:18-123-015-00048-00003	Cultivo:62000	PASTOS PERMANENTES DE 5 O MAS AÑOS-SIN VARIEDAD Secano	Explotación:ES181220000128
Ref.-1586047	Recinto:18-123-015-00048-00004	Cultivo:62000	PASTOS PERMANENTES DE 5 O MAS AÑOS-SIN VARIEDAD Secano	Explotación:ES181220000128
Ref.-1586011	Recinto:18-123-015-00048-00005	Cultivo:62000	PASTOS PERMANENTES DE 5 O MAS AÑOS-SIN VARIEDAD Secano	Explotación:ES181220000128
Ref.-1089782	Recinto:18-123-015-00048-00008	Cultivo:62000	PASTOS PERMANENTES DE 5 O MAS AÑOS-SIN VARIEDAD Secano	Explotación:ES181220000128
Ref.-1089827	Recinto:18-123-015-00048-00009	Cultivo:62000	PASTOS PERMANENTES DE 5 O MAS AÑOS-SIN VARIEDAD Secano	Explotación:ES181220000128
Ref.-1586084	Recinto:18-123-015-00048-00010	Cultivo:62000	PASTOS PERMANENTES DE 5 O MAS AÑOS-SIN VARIEDAD Secano	Explotación:ES181220000128
Ref.-1586026	Recinto:18-123-015-00048-00011	Cultivo:62000	PASTOS PERMANENTES DE 5 O MAS AÑOS-SIN VARIEDAD Secano	Explotación:ES181220000128
Ref.-1089799	Recinto:18-123-015-00048-00013	Cultivo:62000	PASTOS PERMANENTES DE 5 O MAS AÑOS-SIN VARIEDAD Secano	Explotación:ES181220000128
Ref.-1586085	Recinto:18-123-015-00048-00024	Cultivo:62000	PASTOS PERMANENTES DE 5 O MAS AÑOS-SIN VARIEDAD Secano	Explotación:ES181220000128
Ref.-1586046	Recinto:18-123-015-00048-00025	Cultivo:62000	PASTOS PERMANENTES DE 5 O MAS AÑOS-SIN VARIEDAD Secano	Explotación:ES181220000128
Ref.-1586048	Recinto:18-123-015-00048-00026	Cultivo:62000	PASTOS PERMANENTES DE 5 O MAS AÑOS-SIN VARIEDAD Secano	Explotación:ES181220000128
Ref.-1089811	Recinto:18-123-015-00049-00001	Cultivo:62000	PASTOS PERMANENTES DE 5 O MAS AÑOS-SIN VARIEDAD Secano	Explotación:ES181220000128
Ref.-1089814	Recinto:18-123-015-00049-00004	Cultivo:62000	PASTOS PERMANENTES DE 5 O MAS AÑOS-SIN VARIEDAD Secano	Explotación:ES181220000128
Ref.-1586122	Recinto:18-123-015-00050-00014	Cultivo:62000	PASTOS PERMANENTES DE 5 O MAS AÑOS-SIN VARIEDAD Secano	Explotación:ES181220000128
Ref.-1586031	Recinto:18-123-015-00051-00001	Cultivo:62000	PASTOS PERMANENTES DE 5 O MAS AÑOS-SIN VARIEDAD Secano	Explotación:ES181220000128
Ref.-1586030	Recinto:18-123-015-00051-00002	Cultivo:62000	PASTOS PERMANENTES DE 5 O MAS AÑOS-SIN VARIEDAD Secano	Explotación:ES181220000128
Ref.-1090106	Recinto:18-123-015-00051-00004	Cultivo:62000	PASTOS PERMANENTES DE 5 O MAS AÑOS-SIN VARIEDAD Secano	Explotación:ES181220000128
Ref.-1090027	Recinto:18-123-015-00051-00006	Cultivo:62000	PASTOS PERMANENTES DE 5 O MAS AÑOS-SIN VARIEDAD Secano	Explotación:ES181220000128
Ref.-1090087	Recinto:18-123-015-00051-00009	Cultivo:62000	PASTOS PERMANENTES DE 5 O MAS AÑOS-SIN VARIEDAD Secano	Explotación:ES181220000128

(1) Superficie declarada admisible ajustada con la superficie comprometida.
 (2) Factor de penalización valorando el alcance para el tipo de compromiso.

Puede verificar la integridad de una copia de este documento mediante la lectura del código QR adjunto o mediante el acceso a la dirección <https://ws050.juntadeandalucia.es/verificarFirma> indicando el código de VERIFICACIÓN

FIRMADO POR	JUAN JOSE SOLER GARCIA	FECHA	03/07/2024	
	ROCIO GUIJARRO MILLAN			
VERIFICACIÓN	Pk2jm6MP8Q4FQJJZRRTHBNMQA26B8	PÁGINA	1175/3256	



INCIDENCIAS

INCIDENCIA DESCRIPCIÓN

Secano Explotación:ES181220000128
 Ref.-1090085 Recinto:18-123-015-00052-00001 Cultivo:62000 PASTOS PERMANENTES DE 5 O MAS AÑOS-SIN VARIEDAD
 Secano Explotación:ES181220000128
 Ref.-1090089 Recinto:18-123-015-00052-00002 Cultivo:62000 PASTOS PERMANENTES DE 5 O MAS AÑOS-SIN VARIEDAD
 Secano Explotación:ES181220000128
 Ref.-1090094 Recinto:18-123-015-00052-00004 Cultivo:62000 PASTOS PERMANENTES DE 5 O MAS AÑOS-SIN VARIEDAD
 Secano Explotación:ES181220000128
 Ref.-1089998 Recinto:18-123-015-00053-00001 Cultivo:62000 PASTOS PERMANENTES DE 5 O MAS AÑOS-SIN VARIEDAD
 Secano Explotación:ES181220000128
 Ref.-1586028 Recinto:18-123-015-00053-00002 Cultivo:62000 PASTOS PERMANENTES DE 5 O MAS AÑOS-SIN VARIEDAD
 Secano Explotación:ES181220000128
 Ref.-1090000 Recinto:18-123-015-00054-00003 Cultivo:62000 PASTOS PERMANENTES DE 5 O MAS AÑOS-SIN VARIEDAD
 Secano Explotación:ES181220000128
 Ref.-1586027 Recinto:18-123-015-00055-00003 Cultivo:62000 PASTOS PERMANENTES DE 5 O MAS AÑOS-SIN VARIEDAD
 Secano Explotación:ES181220000128
 Ref.-1090129 Recinto:18-123-015-00055-00005 Cultivo:62000 PASTOS PERMANENTES DE 5 O MAS AÑOS-SIN VARIEDAD
 Secano Explotación:ES181220000128
 Ref.-1586086 Recinto:18-123-015-00055-00006 Cultivo:62000 PASTOS PERMANENTES DE 5 O MAS AÑOS-SIN VARIEDAD
 Secano Explotación:ES181220000128
 Ref.-1090141 Recinto:18-123-015-00056-00001 Cultivo:62000 PASTOS PERMANENTES DE 5 O MAS AÑOS-SIN VARIEDAD
 Secano Explotación:ES181220000128
 Ref.-1090165 Recinto:18-123-015-00056-00002 Cultivo:62000 PASTOS PERMANENTES DE 5 O MAS AÑOS-SIN VARIEDAD
 Secano Explotación:ES181220000128
 Ref.-1090144 Recinto:18-123-015-00056-00003 Cultivo:62000 PASTOS PERMANENTES DE 5 O MAS AÑOS-SIN VARIEDAD
 Secano Explotación:ES181220000128
 Ref.-1090140 Recinto:18-123-015-00056-00004 Cultivo:62000 PASTOS PERMANENTES DE 5 O MAS AÑOS-SIN VARIEDAD
 Secano Explotación:ES181220000128
 Ref.-1586043 Recinto:18-123-015-00061-00003 Cultivo:62000 PASTOS PERMANENTES DE 5 O MAS AÑOS-SIN VARIEDAD
 Secano Explotación:ES181220000128
 Ref.-1586090 Recinto:18-123-015-00061-00009 Cultivo:62000 PASTOS PERMANENTES DE 5 O MAS AÑOS-SIN VARIEDAD
 Secano Explotación:ES181220000128
 Ref.-1089934 Recinto:18-123-015-00061-00012 Cultivo:62000 PASTOS PERMANENTES DE 5 O MAS AÑOS-SIN VARIEDAD
 Secano Explotación:ES181220000128
 Ref.-1089928 Recinto:18-123-015-00061-00013 Cultivo:62000 PASTOS PERMANENTES DE 5 O MAS AÑOS-SIN VARIEDAD
 Secano Explotación:ES181220000128
 Ref.-1089951 Recinto:18-123-015-00061-00014 Cultivo:62000 PASTOS PERMANENTES DE 5 O MAS AÑOS-SIN VARIEDAD
 Secano Explotación:ES181220000128
 Ref.-1089973 Recinto:18-123-015-00061-00015 Cultivo:62000 PASTOS PERMANENTES DE 5 O MAS AÑOS-SIN VARIEDAD
 Secano Explotación:ES181220000128
 Ref.-1089927 Recinto:18-123-015-00061-00016 Cultivo:62000 PASTOS PERMANENTES DE 5 O MAS AÑOS-SIN VARIEDAD
 Secano Explotación:ES181220000128
 Ref.-1089986 Recinto:18-123-015-00061-00017 Cultivo:62000 PASTOS PERMANENTES DE 5 O MAS AÑOS-SIN VARIEDAD
 Secano Explotación:ES181220000128
 Ref.-1089931 Recinto:18-123-015-00061-00018 Cultivo:62000 PASTOS PERMANENTES DE 5 O MAS AÑOS-SIN VARIEDAD
 Secano Explotación:ES181220000128
 Ref.-1089970 Recinto:18-123-015-00061-00019 Cultivo:62000 PASTOS PERMANENTES DE 5 O MAS AÑOS-SIN VARIEDAD
 Secano Explotación:ES181220000128
 Ref.-1089945 Recinto:18-123-015-00061-00020 Cultivo:62000 PASTOS PERMANENTES DE 5 O MAS AÑOS-SIN VARIEDAD
 Secano Explotación:ES181220000128
 Ref.-1089938 Recinto:18-123-015-00061-00022 Cultivo:62000 PASTOS PERMANENTES DE 5 O MAS AÑOS-SIN VARIEDAD
 Secano Explotación:ES181220000128
 Ref.-1089919 Recinto:18-123-015-00061-00023 Cultivo:62000 PASTOS PERMANENTES DE 5 O MAS AÑOS-SIN VARIEDAD
 Secano Explotación:ES181220000128
 Ref.-1089900 Recinto:18-123-015-00061-00024 Cultivo:62000 PASTOS PERMANENTES DE 5 O MAS AÑOS-SIN VARIEDAD
 Secano Explotación:ES181220000128
 Ref.-1089929 Recinto:18-123-015-00061-00032 Cultivo:62000 PASTOS PERMANENTES DE 5 O MAS AÑOS-SIN VARIEDAD
 Secano Explotación:ES181220000128
 Ref.-1586091 Recinto:18-123-015-00061-00037 Cultivo:62000 PASTOS PERMANENTES DE 5 O MAS AÑOS-SIN VARIEDAD
 Secano Explotación:ES181220000128
 Ref.-1089972 Recinto:18-123-015-00061-00041 Cultivo:62000 PASTOS PERMANENTES DE 5 O MAS AÑOS-SIN VARIEDAD
 Secano Explotación:ES181220000128
 Ref.-1089967 Recinto:18-123-015-00061-00043 Cultivo:62000 PASTOS PERMANENTES DE 5 O MAS AÑOS-SIN VARIEDAD
 Secano Explotación:ES181220000128
 Ref.-1585861 Recinto:18-123-015-00111-00011 Cultivo:62000 PASTOS PERMANENTES DE 5 O MAS AÑOS-SIN VARIEDAD
 Secano Explotación:ES181220000128
 Ref.-1585862 Recinto:18-123-015-00111-00016 Cultivo:62000 PASTOS PERMANENTES DE 5 O MAS AÑOS-SIN VARIEDAD
 Secano Explotación:ES181220000128

(1) Superficie declarada admisible ajustada con la superficie comprometida.
 (2) Factor de penalización valorando el alcance para el tipo de compromiso.

Puede verificar la integridad de una copia de este documento mediante la lectura del código QR adjunto o mediante el acceso a la dirección <https://ws050.juntadeandalucia.es/verificarFirma> indicando el código de VERIFICACIÓN

FIRMADO POR	JUAN JOSE SOLER GARCIA	FECHA	03/07/2024	
	ROCIO GUIJARRO MILLAN			
VERIFICACIÓN	Pk2jm6MP8Q4FQJJZRRTHBNMQA26B8		PÁGINA	1176/3256



INCIDENCIAS

INCIDENCIA DESCRIPCIÓN

	Ref:-1585863 Recinto:18-123-015-00111-00017 Cultivo:62000 PASTOS PERMANENTES DE 5 O MAS AÑOS-SIN VARIEDAD Secano Explotación:ES181220000128
	Ref:-1585864 Recinto:18-123-015-80001-00007 Cultivo:62000 PASTOS PERMANENTES DE 5 O MAS AÑOS-SIN VARIEDAD Secano Explotación:ES181220000128
	Ref:-1586154 Recinto:18-123-016-00238-00001 Cultivo:62000 PASTOS PERMANENTES DE 5 O MAS AÑOS-SIN VARIEDAD Secano Explotación:ES181220000128
	Ref:-1586151 Recinto:18-123-016-00238-00003 Cultivo:62000 PASTOS PERMANENTES DE 5 O MAS AÑOS-SIN VARIEDAD Secano Explotación:ES181220000128
	Ref:-1586149 Recinto:18-123-016-00238-00006 Cultivo:62000 PASTOS PERMANENTES DE 5 O MAS AÑOS-SIN VARIEDAD Secano Explotación:ES181220000128
	Ref:-1586153 Recinto:18-123-016-00238-00008 Cultivo:62000 PASTOS PERMANENTES DE 5 O MAS AÑOS-SIN VARIEDAD Secano Explotación:ES181220000128
	Ref:-1586148 Recinto:18-123-016-00238-00013 Cultivo:62000 PASTOS PERMANENTES DE 5 O MAS AÑOS-SIN VARIEDAD Secano Explotación:ES181220000128
	Ref:-1586150 Recinto:18-123-016-00238-00016 Cultivo:62000 PASTOS PERMANENTES DE 5 O MAS AÑOS-SIN VARIEDAD Secano Explotación:ES181220000128
	Ref:-1586157 Recinto:18-123-016-00238-00017 Cultivo:62000 PASTOS PERMANENTES DE 5 O MAS AÑOS-SIN VARIEDAD Secano Explotación:ES181220000128
	Ref:-1586155 Recinto:18-123-016-00238-00019 Cultivo:62000 PASTOS PERMANENTES DE 5 O MAS AÑOS-SIN VARIEDAD Secano Explotación:ES181220000128
	Ref:-1585866 Recinto:18-123-900-09603-00008 Cultivo:62000 PASTOS PERMANENTES DE 5 O MAS AÑOS-SIN VARIEDAD Secano Explotación:ES181220000128
	Ref:-1585867 Recinto:18-123-900-09603-00011 Cultivo:62000 PASTOS PERMANENTES DE 5 O MAS AÑOS-SIN VARIEDAD Secano Explotación:ES181220000128
	Ref:-1585868 Recinto:18-123-900-09603-00016 Cultivo:62000 PASTOS PERMANENTES DE 5 O MAS AÑOS-SIN VARIEDAD Secano Explotación:ES181220000128
	Ref:-1585869 Recinto:18-123-900-09603-00017 Cultivo:62000 PASTOS PERMANENTES DE 5 O MAS AÑOS-SIN VARIEDAD Secano Explotación:ES181220000128
100411	Recinto no admisible por no estar asociado en SIGGAN a una explotación ganadera admisible (Artículo 10 de la Orden de 28 de marzo de 2023).
	Ref:-1089786 Recinto:18-123-015-00048-00007 Cultivo:62000 PASTOS PERMANENTES DE 5 O MAS AÑOS-SIN VARIEDAD Secano
	Ref:-1089936 Recinto:18-123-015-00061-00042 Cultivo:62000 PASTOS PERMANENTES DE 5 O MAS AÑOS-SIN VARIEDAD Secano
100420	Expediente que declara recintos pertenecientes al grupo de pago de Pastos que no tiene explotaciones ganaderas válidas para la Operación.
100421	Recinto declarado por error para una operación de la 6503, que se ha corregido de oficio marcando la operación correcta, de acuerdo con la fecha de inscripción del recinto en la producción ecológica.
	Ref:170000000668348 Recinto:18-123-015-00018-00001 Cultivo:62000 PASTOS PERMANENTES DE 5 O MAS AÑOS-SIN VARIEDAD Secano
	Ref:-1090775 Recinto:18-123-015-00018-00003 Cultivo:62000 PASTOS PERMANENTES DE 5 O MAS AÑOS-SIN VARIEDAD Secano
	Ref:-1090633 Recinto:18-123-015-00024-00001 Cultivo:62000 PASTOS PERMANENTES DE 5 O MAS AÑOS-SIN VARIEDAD Secano
	Ref:-1090646 Recinto:18-123-015-00025-00001 Cultivo:62000 PASTOS PERMANENTES DE 5 O MAS AÑOS-SIN VARIEDAD Secano
	Ref:-1090623 Recinto:18-123-015-00025-00003 Cultivo:62000 PASTOS PERMANENTES DE 5 O MAS AÑOS-SIN VARIEDAD Secano
	Ref:-1090648 Recinto:18-123-015-00026-00001 Cultivo:62000 PASTOS PERMANENTES DE 5 O MAS AÑOS-SIN VARIEDAD Secano
	Ref:-1090642 Recinto:18-123-015-00028-00001 Cultivo:62000 PASTOS PERMANENTES DE 5 O MAS AÑOS-SIN VARIEDAD Secano
	Ref:-1089707 Recinto:18-123-015-00032-00002 Cultivo:62000 PASTOS PERMANENTES DE 5 O MAS AÑOS-SIN VARIEDAD Secano
	Ref:-1089807 Recinto:18-123-015-00036-00001 Cultivo:62000 PASTOS PERMANENTES DE 5 O MAS AÑOS-SIN VARIEDAD Secano
	Ref:-1089730 Recinto:18-123-015-00036-00004 Cultivo:62000 PASTOS PERMANENTES DE 5 O MAS AÑOS-SIN VARIEDAD Secano
	Ref:-1089751 Recinto:18-123-015-00036-00005 Cultivo:62000 PASTOS PERMANENTES DE 5 O MAS AÑOS-SIN VARIEDAD Secano
	Ref:-1089746 Recinto:18-123-015-00036-00006 Cultivo:62000 PASTOS PERMANENTES DE 5 O MAS AÑOS-SIN VARIEDAD Secano
	Ref:-1585855 Recinto:18-123-015-00036-00006 Cultivo:62000 PASTOS PERMANENTES DE 5 O MAS AÑOS-SIN VARIEDAD Secano
	Ref:-1585856 Recinto:18-123-015-00036-00006 Cultivo:62000 PASTOS PERMANENTES DE 5 O MAS AÑOS-SIN VARIEDAD Secano
	Ref:-1585857 Recinto:18-123-015-00036-00006 Cultivo:62000 PASTOS PERMANENTES DE 5 O MAS AÑOS-SIN VARIEDAD Secano

(1) Superficie declarada admisible ajustada con la superficie comprometida.
 (2) Factor de penalización valorando el alcance para el tipo de compromiso.

Puede verificar la integridad de una copia de este documento mediante la lectura del código QR adjunto o mediante el acceso a la dirección <https://ws050.juntadeandalucia.es/verificarFirma> indicando el código de VERIFICACIÓN

FIRMADO POR	JUAN JOSE SOLER GARCIA	FECHA	03/07/2024	
	ROCIO GUIJARRO MILLAN			
VERIFICACIÓN	Pk2jm6MP8Q4FQJJZRRTHBNMQA26B8	PÁGINA	1177/3256	



INCIDENCIAS

INCIDENCIA DESCRIPCIÓN

Secano	Ref.-1585858 Recinto:18-123-015-00036-00006 Cultivo:62000 PASTOS PERMANENTES DE 5 O MAS AÑOS-SIN VARIEDAD
Secano	Ref.-1089776 Recinto:18-123-015-00036-00008 Cultivo:62000 PASTOS PERMANENTES DE 5 O MAS AÑOS-SIN VARIEDAD
Secano	Ref.-1089742 Recinto:18-123-015-00036-00009 Cultivo:62000 PASTOS PERMANENTES DE 5 O MAS AÑOS-SIN VARIEDAD
Secano	Ref.-1089733 Recinto:18-123-015-00036-00011 Cultivo:62000 PASTOS PERMANENTES DE 5 O MAS AÑOS-SIN VARIEDAD
Secano	Ref.-1089777 Recinto:18-123-015-00036-00012 Cultivo:62000 PASTOS PERMANENTES DE 5 O MAS AÑOS-SIN VARIEDAD
Secano	Ref.-1089779 Recinto:18-123-015-00036-00013 Cultivo:62000 PASTOS PERMANENTES DE 5 O MAS AÑOS-SIN VARIEDAD
Secano	Ref.-1585859 Recinto:18-123-015-00036-00017 Cultivo:62000 PASTOS PERMANENTES DE 5 O MAS AÑOS-SIN VARIEDAD
Secano	Ref.-1585860 Recinto:18-123-015-00036-00018 Cultivo:62000 PASTOS PERMANENTES DE 5 O MAS AÑOS-SIN VARIEDAD
Secano	Ref.-1089680 Recinto:18-123-015-00037-00001 Cultivo:62000 PASTOS PERMANENTES DE 5 O MAS AÑOS-SIN VARIEDAD
Secano	Ref.-1089682 Recinto:18-123-015-00037-00002 Cultivo:62000 PASTOS PERMANENTES DE 5 O MAS AÑOS-SIN VARIEDAD
Secano	Ref.-1089696 Recinto:18-123-015-00037-00003 Cultivo:62000 PASTOS PERMANENTES DE 5 O MAS AÑOS-SIN VARIEDAD
Secano	Ref.-1089894 Recinto:18-123-015-00047-00002 Cultivo:62000 PASTOS PERMANENTES DE 5 O MAS AÑOS-SIN VARIEDAD
Secano	Ref.-1089846 Recinto:18-123-015-00047-00003 Cultivo:62000 PASTOS PERMANENTES DE 5 O MAS AÑOS-SIN VARIEDAD
Secano	Ref.-1089842 Recinto:18-123-015-00047-00004 Cultivo:62000 PASTOS PERMANENTES DE 5 O MAS AÑOS-SIN VARIEDAD
Secano	Ref.-1089874 Recinto:18-123-015-00047-00005 Cultivo:62000 PASTOS PERMANENTES DE 5 O MAS AÑOS-SIN VARIEDAD
Secano	Ref.-1089915 Recinto:18-123-015-00047-00006 Cultivo:62000 PASTOS PERMANENTES DE 5 O MAS AÑOS-SIN VARIEDAD
Secano	Ref.-1089836 Recinto:18-123-015-00047-00008 Cultivo:62000 PASTOS PERMANENTES DE 5 O MAS AÑOS-SIN VARIEDAD
Secano	Ref.-1089905 Recinto:18-123-015-00047-00009 Cultivo:62000 PASTOS PERMANENTES DE 5 O MAS AÑOS-SIN VARIEDAD
Secano	Ref.-1089844 Recinto:18-123-015-00047-00011 Cultivo:62000 PASTOS PERMANENTES DE 5 O MAS AÑOS-SIN VARIEDAD
Secano	Ref.-1089847 Recinto:18-123-015-00047-00013 Cultivo:62000 PASTOS PERMANENTES DE 5 O MAS AÑOS-SIN VARIEDAD
Secano	Ref.-1089909 Recinto:18-123-015-00047-00014 Cultivo:62000 PASTOS PERMANENTES DE 5 O MAS AÑOS-SIN VARIEDAD
Secano	Ref.-1089914 Recinto:18-123-015-00047-00015 Cultivo:62000 PASTOS PERMANENTES DE 5 O MAS AÑOS-SIN VARIEDAD
Secano	Ref.-1090135 Recinto:18-123-015-00048-00003 Cultivo:62000 PASTOS PERMANENTES DE 5 O MAS AÑOS-SIN VARIEDAD
Secano	Ref.-1586047 Recinto:18-123-015-00048-00004 Cultivo:62000 PASTOS PERMANENTES DE 5 O MAS AÑOS-SIN VARIEDAD
Secano	Ref.-1586011 Recinto:18-123-015-00048-00005 Cultivo:62000 PASTOS PERMANENTES DE 5 O MAS AÑOS-SIN VARIEDAD
Secano	Ref.-1089786 Recinto:18-123-015-00048-00007 Cultivo:62000 PASTOS PERMANENTES DE 5 O MAS AÑOS-SIN VARIEDAD
Secano	Ref.-1089782 Recinto:18-123-015-00048-00008 Cultivo:62000 PASTOS PERMANENTES DE 5 O MAS AÑOS-SIN VARIEDAD
Secano	Ref.-1089827 Recinto:18-123-015-00048-00009 Cultivo:62000 PASTOS PERMANENTES DE 5 O MAS AÑOS-SIN VARIEDAD
Secano	Ref.-1586084 Recinto:18-123-015-00048-00010 Cultivo:62000 PASTOS PERMANENTES DE 5 O MAS AÑOS-SIN VARIEDAD
Secano	Ref.-1586026 Recinto:18-123-015-00048-00011 Cultivo:62000 PASTOS PERMANENTES DE 5 O MAS AÑOS-SIN VARIEDAD
Secano	Ref.-1089799 Recinto:18-123-015-00048-00013 Cultivo:62000 PASTOS PERMANENTES DE 5 O MAS AÑOS-SIN VARIEDAD
Secano	Ref.-1586085 Recinto:18-123-015-00048-00024 Cultivo:62000 PASTOS PERMANENTES DE 5 O MAS AÑOS-SIN VARIEDAD
Secano	Ref.-1586046 Recinto:18-123-015-00048-00025 Cultivo:62000 PASTOS PERMANENTES DE 5 O MAS AÑOS-SIN VARIEDAD

(1) Superficie declarada admisible ajustada con la superficie comprometida.
 (2) Factor de penalización valorando el alcance para el tipo de compromiso.

Puede verificar la integridad de una copia de este documento mediante la lectura del código QR adjunto o mediante el acceso a la dirección https://ws050.juntadeandalucia.es/verificarFirma indicando el código de VERIFICACIÓN				
FIRMADO POR	JUAN JOSE SOLER GARCIA	FECHA	03/07/2024	
	ROCIO GUIJARRO MILLAN			
VERIFICACIÓN	Pk2jm6MP8Q4FQJJZRRTHBNMQA26B8		PÁGINA	1178/3256




INCIDENCIAS

INCIDENCIA DESCRIPCIÓN

- Ref.-1586048 Recinto:18-123-015-00048-00026 Cultivo:62000 PASTOS PERMANENTES DE 5 O MAS AÑOS-SIN VARIEDAD Secano
- Ref.-1089811 Recinto:18-123-015-00049-00001 Cultivo:62000 PASTOS PERMANENTES DE 5 O MAS AÑOS-SIN VARIEDAD Secano
- Ref.-1089814 Recinto:18-123-015-00049-00004 Cultivo:62000 PASTOS PERMANENTES DE 5 O MAS AÑOS-SIN VARIEDAD Secano
- Ref.-1586122 Recinto:18-123-015-00050-00014 Cultivo:62000 PASTOS PERMANENTES DE 5 O MAS AÑOS-SIN VARIEDAD Secano
- Ref.-1586031 Recinto:18-123-015-00051-00001 Cultivo:62000 PASTOS PERMANENTES DE 5 O MAS AÑOS-SIN VARIEDAD Secano
- Ref.-1586030 Recinto:18-123-015-00051-00002 Cultivo:62000 PASTOS PERMANENTES DE 5 O MAS AÑOS-SIN VARIEDAD Secano
- Ref.-1090106 Recinto:18-123-015-00051-00004 Cultivo:62000 PASTOS PERMANENTES DE 5 O MAS AÑOS-SIN VARIEDAD Secano
- Ref.-1090027 Recinto:18-123-015-00051-00006 Cultivo:62000 PASTOS PERMANENTES DE 5 O MAS AÑOS-SIN VARIEDAD Secano
- Ref.-1090087 Recinto:18-123-015-00051-00009 Cultivo:62000 PASTOS PERMANENTES DE 5 O MAS AÑOS-SIN VARIEDAD Secano
- Ref.-1090085 Recinto:18-123-015-00052-00001 Cultivo:62000 PASTOS PERMANENTES DE 5 O MAS AÑOS-SIN VARIEDAD Secano
- Ref.-1090089 Recinto:18-123-015-00052-00002 Cultivo:62000 PASTOS PERMANENTES DE 5 O MAS AÑOS-SIN VARIEDAD Secano
- Ref.-1090094 Recinto:18-123-015-00052-00004 Cultivo:62000 PASTOS PERMANENTES DE 5 O MAS AÑOS-SIN VARIEDAD Secano
- Ref.-1089998 Recinto:18-123-015-00053-00001 Cultivo:62000 PASTOS PERMANENTES DE 5 O MAS AÑOS-SIN VARIEDAD Secano
- Ref.-1586028 Recinto:18-123-015-00053-00002 Cultivo:62000 PASTOS PERMANENTES DE 5 O MAS AÑOS-SIN VARIEDAD Secano
- Ref.-1090000 Recinto:18-123-015-00054-00003 Cultivo:62000 PASTOS PERMANENTES DE 5 O MAS AÑOS-SIN VARIEDAD Secano
- Ref.-1586027 Recinto:18-123-015-00055-00003 Cultivo:62000 PASTOS PERMANENTES DE 5 O MAS AÑOS-SIN VARIEDAD Secano
- Ref.-1090129 Recinto:18-123-015-00055-00005 Cultivo:62000 PASTOS PERMANENTES DE 5 O MAS AÑOS-SIN VARIEDAD Secano
- Ref.-1586086 Recinto:18-123-015-00055-00006 Cultivo:62000 PASTOS PERMANENTES DE 5 O MAS AÑOS-SIN VARIEDAD Secano
- Ref.-1090141 Recinto:18-123-015-00056-00001 Cultivo:62000 PASTOS PERMANENTES DE 5 O MAS AÑOS-SIN VARIEDAD Secano
- Ref.-1090165 Recinto:18-123-015-00056-00002 Cultivo:62000 PASTOS PERMANENTES DE 5 O MAS AÑOS-SIN VARIEDAD Secano
- Ref.-1090144 Recinto:18-123-015-00056-00003 Cultivo:62000 PASTOS PERMANENTES DE 5 O MAS AÑOS-SIN VARIEDAD Secano
- Ref.-1090140 Recinto:18-123-015-00056-00004 Cultivo:62000 PASTOS PERMANENTES DE 5 O MAS AÑOS-SIN VARIEDAD Secano
- Ref.-1586043 Recinto:18-123-015-00061-00003 Cultivo:62000 PASTOS PERMANENTES DE 5 O MAS AÑOS-SIN VARIEDAD Secano
- Ref.-1586090 Recinto:18-123-015-00061-00009 Cultivo:62000 PASTOS PERMANENTES DE 5 O MAS AÑOS-SIN VARIEDAD Secano
- Ref.-1089934 Recinto:18-123-015-00061-00012 Cultivo:62000 PASTOS PERMANENTES DE 5 O MAS AÑOS-SIN VARIEDAD Secano
- Ref.-1089928 Recinto:18-123-015-00061-00013 Cultivo:62000 PASTOS PERMANENTES DE 5 O MAS AÑOS-SIN VARIEDAD Secano
- Ref.-1089951 Recinto:18-123-015-00061-00014 Cultivo:62000 PASTOS PERMANENTES DE 5 O MAS AÑOS-SIN VARIEDAD Secano
- Ref.-1089973 Recinto:18-123-015-00061-00015 Cultivo:62000 PASTOS PERMANENTES DE 5 O MAS AÑOS-SIN VARIEDAD Secano
- Ref.-1089927 Recinto:18-123-015-00061-00016 Cultivo:62000 PASTOS PERMANENTES DE 5 O MAS AÑOS-SIN VARIEDAD Secano
- Ref.-1089986 Recinto:18-123-015-00061-00017 Cultivo:62000 PASTOS PERMANENTES DE 5 O MAS AÑOS-SIN VARIEDAD Secano
- Ref.-1089931 Recinto:18-123-015-00061-00018 Cultivo:62000 PASTOS PERMANENTES DE 5 O MAS AÑOS-SIN VARIEDAD Secano
- Ref.-1089970 Recinto:18-123-015-00061-00019 Cultivo:62000 PASTOS PERMANENTES DE 5 O MAS AÑOS-SIN VARIEDAD Secano
- Ref.-1089945 Recinto:18-123-015-00061-00020 Cultivo:62000 PASTOS PERMANENTES DE 5 O MAS AÑOS-SIN VARIEDAD Secano
- Ref.-1089938 Recinto:18-123-015-00061-00022 Cultivo:62000 PASTOS PERMANENTES DE 5 O MAS AÑOS-SIN VARIEDAD Secano

(1) Superficie declarada admisible ajustada con la superficie comprometida.
 (2) Factor de penalización valorando el alcance para el tipo de compromiso.

Puede verificar la integridad de una copia de este documento mediante la lectura del código QR adjunto o mediante el acceso a la dirección https://ws050.juntadeandalucia.es/verificarFirma indicando el código de VERIFICACIÓN				
FIRMADO POR	JUAN JOSE SOLER GARCIA	FECHA	03/07/2024	
	ROCIO GUIJARRO MILLAN			
VERIFICACIÓN	Pk2jm6MP8Q4FQJJZRRTHBNMQA26B8	PÁGINA	1179/3256	



INCIDENCIAS

INCIDENCIA DESCRIPCIÓN

	Secano
	Ref.-1089919 Recinto:18-123-015-00061-00023 Cultivo:62000 PASTOS PERMANENTES DE 5 O MAS AÑOS-SIN VARIEDAD
	Secano
	Ref.-1089900 Recinto:18-123-015-00061-00024 Cultivo:62000 PASTOS PERMANENTES DE 5 O MAS AÑOS-SIN VARIEDAD
	Secano
	Ref.-1089929 Recinto:18-123-015-00061-00032 Cultivo:62000 PASTOS PERMANENTES DE 5 O MAS AÑOS-SIN VARIEDAD
	Secano
	Ref.-1586091 Recinto:18-123-015-00061-00037 Cultivo:62000 PASTOS PERMANENTES DE 5 O MAS AÑOS-SIN VARIEDAD
	Secano
	Ref.-1089972 Recinto:18-123-015-00061-00041 Cultivo:62000 PASTOS PERMANENTES DE 5 O MAS AÑOS-SIN VARIEDAD
	Secano
	Ref.-1089936 Recinto:18-123-015-00061-00042 Cultivo:62000 PASTOS PERMANENTES DE 5 O MAS AÑOS-SIN VARIEDAD
	Secano
	Ref.-1089967 Recinto:18-123-015-00061-00043 Cultivo:62000 PASTOS PERMANENTES DE 5 O MAS AÑOS-SIN VARIEDAD
	Secano
	Ref.-1585861 Recinto:18-123-015-00111-00011 Cultivo:62000 PASTOS PERMANENTES DE 5 O MAS AÑOS-SIN VARIEDAD
	Secano
	Ref.-1585862 Recinto:18-123-015-00111-00016 Cultivo:62000 PASTOS PERMANENTES DE 5 O MAS AÑOS-SIN VARIEDAD
	Secano
	Ref.-1585863 Recinto:18-123-015-00111-00017 Cultivo:62000 PASTOS PERMANENTES DE 5 O MAS AÑOS-SIN VARIEDAD
	Secano
	Ref.-1585864 Recinto:18-123-015-80001-00007 Cultivo:62000 PASTOS PERMANENTES DE 5 O MAS AÑOS-SIN VARIEDAD
	Secano
	Ref.-1586154 Recinto:18-123-016-00238-00001 Cultivo:62000 PASTOS PERMANENTES DE 5 O MAS AÑOS-SIN VARIEDAD
	Secano
	Ref.-1586151 Recinto:18-123-016-00238-00003 Cultivo:62000 PASTOS PERMANENTES DE 5 O MAS AÑOS-SIN VARIEDAD
	Secano
	Ref.-1586149 Recinto:18-123-016-00238-00006 Cultivo:62000 PASTOS PERMANENTES DE 5 O MAS AÑOS-SIN VARIEDAD
	Secano
	Ref.-1586153 Recinto:18-123-016-00238-00008 Cultivo:62000 PASTOS PERMANENTES DE 5 O MAS AÑOS-SIN VARIEDAD
	Secano
	Ref.-1586148 Recinto:18-123-016-00238-00013 Cultivo:62000 PASTOS PERMANENTES DE 5 O MAS AÑOS-SIN VARIEDAD
	Secano
	Ref.-1586150 Recinto:18-123-016-00238-00016 Cultivo:62000 PASTOS PERMANENTES DE 5 O MAS AÑOS-SIN VARIEDAD
	Secano
	Ref.-1586157 Recinto:18-123-016-00238-00017 Cultivo:62000 PASTOS PERMANENTES DE 5 O MAS AÑOS-SIN VARIEDAD
	Secano
	Ref.-1586155 Recinto:18-123-016-00238-00019 Cultivo:62000 PASTOS PERMANENTES DE 5 O MAS AÑOS-SIN VARIEDAD
	Secano
	Ref.-1585866 Recinto:18-123-900-09603-00008 Cultivo:62000 PASTOS PERMANENTES DE 5 O MAS AÑOS-SIN VARIEDAD
	Secano
	Ref.-1585867 Recinto:18-123-900-09603-00011 Cultivo:62000 PASTOS PERMANENTES DE 5 O MAS AÑOS-SIN VARIEDAD
	Secano
	Ref.-1585868 Recinto:18-123-900-09603-00016 Cultivo:62000 PASTOS PERMANENTES DE 5 O MAS AÑOS-SIN VARIEDAD
	Secano
	Ref.-1585869 Recinto:18-123-900-09603-00017 Cultivo:62000 PASTOS PERMANENTES DE 5 O MAS AÑOS-SIN VARIEDAD
	Secano
100424	Solicita recinto que no está comprometido para la operación.
	Ref.170000006668348 Recinto:18-123-015-00018-00001 Cultivo:62000 PASTOS PERMANENTES DE 5 O MAS AÑOS-SIN VARIEDAD Secano
	Ref.-1090775 Recinto:18-123-015-00018-00003 Cultivo:62000 PASTOS PERMANENTES DE 5 O MAS AÑOS-SIN VARIEDAD
	Secano
	Ref.-1090633 Recinto:18-123-015-00024-00001 Cultivo:62000 PASTOS PERMANENTES DE 5 O MAS AÑOS-SIN VARIEDAD
	Secano
	Ref.-1090646 Recinto:18-123-015-00025-00001 Cultivo:62000 PASTOS PERMANENTES DE 5 O MAS AÑOS-SIN VARIEDAD
	Secano
	Ref.-1090623 Recinto:18-123-015-00025-00003 Cultivo:62000 PASTOS PERMANENTES DE 5 O MAS AÑOS-SIN VARIEDAD
	Secano
	Ref.-1090648 Recinto:18-123-015-00026-00001 Cultivo:62000 PASTOS PERMANENTES DE 5 O MAS AÑOS-SIN VARIEDAD
	Secano
	Ref.-1090642 Recinto:18-123-015-00028-00001 Cultivo:62000 PASTOS PERMANENTES DE 5 O MAS AÑOS-SIN VARIEDAD
	Secano
	Ref.-1089707 Recinto:18-123-015-00032-00002 Cultivo:62000 PASTOS PERMANENTES DE 5 O MAS AÑOS-SIN VARIEDAD
	Secano
	Ref.-1089807 Recinto:18-123-015-00036-00001 Cultivo:62000 PASTOS PERMANENTES DE 5 O MAS AÑOS-SIN VARIEDAD
	Secano

(1) Superficie declarada admisible ajustada con la superficie comprometida.
 (2) Factor de penalización valorando el alcance para el tipo de compromiso.

Puede verificar la integridad de una copia de este documento mediante la lectura del código QR adjunto o mediante el acceso a la dirección https://ws050.juntadeandalucia.es/verificarFirma indicando el código de VERIFICACIÓN				
FIRMADO POR	JUAN JOSE SOLER GARCIA	FECHA	03/07/2024	
	ROCIO GUIJARRO MILLAN			
VERIFICACIÓN	Pk2jm6MP8Q4FQJJRRTHBNMQA26B8	PÁGINA	1180/3256	



INCIDENCIAS

INCIDENCIA DESCRIPCIÓN

- Ref.-1089730 Recinto:18-123-015-00036-00004 Cultivo:62000 PASTOS PERMANENTES DE 5 O MAS AÑOS-SIN VARIEDAD Secano
- Ref.-1089751 Recinto:18-123-015-00036-00005 Cultivo:62000 PASTOS PERMANENTES DE 5 O MAS AÑOS-SIN VARIEDAD Secano
- Ref.-1089746 Recinto:18-123-015-00036-00006 Cultivo:62000 PASTOS PERMANENTES DE 5 O MAS AÑOS-SIN VARIEDAD Secano
- Ref.-1585855 Recinto:18-123-015-00036-00006 Cultivo:62000 PASTOS PERMANENTES DE 5 O MAS AÑOS-SIN VARIEDAD Secano
- Ref.-1585856 Recinto:18-123-015-00036-00006 Cultivo:62000 PASTOS PERMANENTES DE 5 O MAS AÑOS-SIN VARIEDAD Secano
- Ref.-1585857 Recinto:18-123-015-00036-00006 Cultivo:62000 PASTOS PERMANENTES DE 5 O MAS AÑOS-SIN VARIEDAD Secano
- Ref.-1585858 Recinto:18-123-015-00036-00006 Cultivo:62000 PASTOS PERMANENTES DE 5 O MAS AÑOS-SIN VARIEDAD Secano
- Ref.-1089776 Recinto:18-123-015-00036-00008 Cultivo:62000 PASTOS PERMANENTES DE 5 O MAS AÑOS-SIN VARIEDAD Secano
- Ref.-1089742 Recinto:18-123-015-00036-00009 Cultivo:62000 PASTOS PERMANENTES DE 5 O MAS AÑOS-SIN VARIEDAD Secano
- Ref.-1089733 Recinto:18-123-015-00036-00011 Cultivo:62000 PASTOS PERMANENTES DE 5 O MAS AÑOS-SIN VARIEDAD Secano
- Ref.-1089777 Recinto:18-123-015-00036-00012 Cultivo:62000 PASTOS PERMANENTES DE 5 O MAS AÑOS-SIN VARIEDAD Secano
- Ref.-1089779 Recinto:18-123-015-00036-00013 Cultivo:62000 PASTOS PERMANENTES DE 5 O MAS AÑOS-SIN VARIEDAD Secano
- Ref.-1585859 Recinto:18-123-015-00036-00017 Cultivo:62000 PASTOS PERMANENTES DE 5 O MAS AÑOS-SIN VARIEDAD Secano
- Ref.-1585860 Recinto:18-123-015-00036-00018 Cultivo:62000 PASTOS PERMANENTES DE 5 O MAS AÑOS-SIN VARIEDAD Secano
- Ref.-1089680 Recinto:18-123-015-00037-00001 Cultivo:62000 PASTOS PERMANENTES DE 5 O MAS AÑOS-SIN VARIEDAD Secano
- Ref.-1089682 Recinto:18-123-015-00037-00002 Cultivo:62000 PASTOS PERMANENTES DE 5 O MAS AÑOS-SIN VARIEDAD Secano
- Ref.-1089696 Recinto:18-123-015-00037-00003 Cultivo:62000 PASTOS PERMANENTES DE 5 O MAS AÑOS-SIN VARIEDAD Secano
- Ref.-1089894 Recinto:18-123-015-00047-00002 Cultivo:62000 PASTOS PERMANENTES DE 5 O MAS AÑOS-SIN VARIEDAD Secano
- Ref.-1089846 Recinto:18-123-015-00047-00003 Cultivo:62000 PASTOS PERMANENTES DE 5 O MAS AÑOS-SIN VARIEDAD Secano
- Ref.-1089842 Recinto:18-123-015-00047-00004 Cultivo:62000 PASTOS PERMANENTES DE 5 O MAS AÑOS-SIN VARIEDAD Secano
- Ref.-1089874 Recinto:18-123-015-00047-00005 Cultivo:62000 PASTOS PERMANENTES DE 5 O MAS AÑOS-SIN VARIEDAD Secano
- Ref.-1089915 Recinto:18-123-015-00047-00006 Cultivo:62000 PASTOS PERMANENTES DE 5 O MAS AÑOS-SIN VARIEDAD Secano
- Ref.-1089836 Recinto:18-123-015-00047-00008 Cultivo:62000 PASTOS PERMANENTES DE 5 O MAS AÑOS-SIN VARIEDAD Secano
- Ref.-1089905 Recinto:18-123-015-00047-00009 Cultivo:62000 PASTOS PERMANENTES DE 5 O MAS AÑOS-SIN VARIEDAD Secano
- Ref.-1089844 Recinto:18-123-015-00047-00011 Cultivo:62000 PASTOS PERMANENTES DE 5 O MAS AÑOS-SIN VARIEDAD Secano
- Ref.-1089847 Recinto:18-123-015-00047-00013 Cultivo:62000 PASTOS PERMANENTES DE 5 O MAS AÑOS-SIN VARIEDAD Secano
- Ref.-1089909 Recinto:18-123-015-00047-00014 Cultivo:62000 PASTOS PERMANENTES DE 5 O MAS AÑOS-SIN VARIEDAD Secano
- Ref.-1089914 Recinto:18-123-015-00047-00015 Cultivo:62000 PASTOS PERMANENTES DE 5 O MAS AÑOS-SIN VARIEDAD Secano
- Ref.-1090135 Recinto:18-123-015-00048-00003 Cultivo:62000 PASTOS PERMANENTES DE 5 O MAS AÑOS-SIN VARIEDAD Secano
- Ref.-1586047 Recinto:18-123-015-00048-00004 Cultivo:62000 PASTOS PERMANENTES DE 5 O MAS AÑOS-SIN VARIEDAD Secano
- Ref.-1586011 Recinto:18-123-015-00048-00005 Cultivo:62000 PASTOS PERMANENTES DE 5 O MAS AÑOS-SIN VARIEDAD Secano
- Ref.-1089786 Recinto:18-123-015-00048-00007 Cultivo:62000 PASTOS PERMANENTES DE 5 O MAS AÑOS-SIN VARIEDAD Secano
- Ref.-1089782 Recinto:18-123-015-00048-00008 Cultivo:62000 PASTOS PERMANENTES DE 5 O MAS AÑOS-SIN VARIEDAD Secano
- Ref.-1089827 Recinto:18-123-015-00048-00009 Cultivo:62000 PASTOS PERMANENTES DE 5 O MAS AÑOS-SIN VARIEDAD Secano

(1) Superficie declarada admisible ajustada con la superficie comprometida.
 (2) Factor de penalización valorando el alcance para el tipo de compromiso.

Puede verificar la integridad de una copia de este documento mediante la lectura del código QR adjunto o mediante el acceso a la dirección <https://ws050.juntadeandalucia.es/verificarFirma> indicando el código de VERIFICACIÓN

FIRMADO POR	JUAN JOSE SOLER GARCIA	FECHA	03/07/2024	
	ROCIO GUIJARRO MILLAN			
VERIFICACIÓN	Pk2jm6MP8Q4FQJJZRRTHBNMQA26B8	PÁGINA	1181/3256	



INCIDENCIAS

INCIDENCIA DESCRIPCIÓN

Secano	Ref.-1586084 Recinto:18-123-015-00048-00010 Cultivo:62000 PASTOS PERMANENTES DE 5 O MAS AÑOS-SIN VARIEDAD
Secano	Ref.-1586026 Recinto:18-123-015-00048-00011 Cultivo:62000 PASTOS PERMANENTES DE 5 O MAS AÑOS-SIN VARIEDAD
Secano	Ref.-1089799 Recinto:18-123-015-00048-00013 Cultivo:62000 PASTOS PERMANENTES DE 5 O MAS AÑOS-SIN VARIEDAD
Secano	Ref.-1586085 Recinto:18-123-015-00048-00024 Cultivo:62000 PASTOS PERMANENTES DE 5 O MAS AÑOS-SIN VARIEDAD
Secano	Ref.-1586046 Recinto:18-123-015-00048-00025 Cultivo:62000 PASTOS PERMANENTES DE 5 O MAS AÑOS-SIN VARIEDAD
Secano	Ref.-1586048 Recinto:18-123-015-00048-00026 Cultivo:62000 PASTOS PERMANENTES DE 5 O MAS AÑOS-SIN VARIEDAD
Secano	Ref.-1089811 Recinto:18-123-015-00049-00001 Cultivo:62000 PASTOS PERMANENTES DE 5 O MAS AÑOS-SIN VARIEDAD
Secano	Ref.-1089814 Recinto:18-123-015-00049-00004 Cultivo:62000 PASTOS PERMANENTES DE 5 O MAS AÑOS-SIN VARIEDAD
Secano	Ref.-1586122 Recinto:18-123-015-00050-00014 Cultivo:62000 PASTOS PERMANENTES DE 5 O MAS AÑOS-SIN VARIEDAD
Secano	Ref.-1586031 Recinto:18-123-015-00051-00001 Cultivo:62000 PASTOS PERMANENTES DE 5 O MAS AÑOS-SIN VARIEDAD
Secano	Ref.-1586030 Recinto:18-123-015-00051-00002 Cultivo:62000 PASTOS PERMANENTES DE 5 O MAS AÑOS-SIN VARIEDAD
Secano	Ref.-1090106 Recinto:18-123-015-00051-00004 Cultivo:62000 PASTOS PERMANENTES DE 5 O MAS AÑOS-SIN VARIEDAD
Secano	Ref.-1090027 Recinto:18-123-015-00051-00006 Cultivo:62000 PASTOS PERMANENTES DE 5 O MAS AÑOS-SIN VARIEDAD
Secano	Ref.-1090087 Recinto:18-123-015-00051-00009 Cultivo:62000 PASTOS PERMANENTES DE 5 O MAS AÑOS-SIN VARIEDAD
Secano	Ref.-1090085 Recinto:18-123-015-00052-00001 Cultivo:62000 PASTOS PERMANENTES DE 5 O MAS AÑOS-SIN VARIEDAD
Secano	Ref.-1090089 Recinto:18-123-015-00052-00002 Cultivo:62000 PASTOS PERMANENTES DE 5 O MAS AÑOS-SIN VARIEDAD
Secano	Ref.-1090094 Recinto:18-123-015-00052-00004 Cultivo:62000 PASTOS PERMANENTES DE 5 O MAS AÑOS-SIN VARIEDAD
Secano	Ref.-1089998 Recinto:18-123-015-00053-00001 Cultivo:62000 PASTOS PERMANENTES DE 5 O MAS AÑOS-SIN VARIEDAD
Secano	Ref.-1586028 Recinto:18-123-015-00053-00002 Cultivo:62000 PASTOS PERMANENTES DE 5 O MAS AÑOS-SIN VARIEDAD
Secano	Ref.-1090000 Recinto:18-123-015-00054-00003 Cultivo:62000 PASTOS PERMANENTES DE 5 O MAS AÑOS-SIN VARIEDAD
Secano	Ref.-1586027 Recinto:18-123-015-00055-00003 Cultivo:62000 PASTOS PERMANENTES DE 5 O MAS AÑOS-SIN VARIEDAD
Secano	Ref.-1090129 Recinto:18-123-015-00055-00005 Cultivo:62000 PASTOS PERMANENTES DE 5 O MAS AÑOS-SIN VARIEDAD
Secano	Ref.-1586086 Recinto:18-123-015-00055-00006 Cultivo:62000 PASTOS PERMANENTES DE 5 O MAS AÑOS-SIN VARIEDAD
Secano	Ref.-1090141 Recinto:18-123-015-00056-00001 Cultivo:62000 PASTOS PERMANENTES DE 5 O MAS AÑOS-SIN VARIEDAD
Secano	Ref.-1090165 Recinto:18-123-015-00056-00002 Cultivo:62000 PASTOS PERMANENTES DE 5 O MAS AÑOS-SIN VARIEDAD
Secano	Ref.-1090144 Recinto:18-123-015-00056-00003 Cultivo:62000 PASTOS PERMANENTES DE 5 O MAS AÑOS-SIN VARIEDAD
Secano	Ref.-1090140 Recinto:18-123-015-00056-00004 Cultivo:62000 PASTOS PERMANENTES DE 5 O MAS AÑOS-SIN VARIEDAD
Secano	Ref.-1586043 Recinto:18-123-015-00061-00003 Cultivo:62000 PASTOS PERMANENTES DE 5 O MAS AÑOS-SIN VARIEDAD
Secano	Ref.-1586090 Recinto:18-123-015-00061-00009 Cultivo:62000 PASTOS PERMANENTES DE 5 O MAS AÑOS-SIN VARIEDAD
Secano	Ref.-1089934 Recinto:18-123-015-00061-00012 Cultivo:62000 PASTOS PERMANENTES DE 5 O MAS AÑOS-SIN VARIEDAD
Secano	Ref.-1089928 Recinto:18-123-015-00061-00013 Cultivo:62000 PASTOS PERMANENTES DE 5 O MAS AÑOS-SIN VARIEDAD
Secano	Ref.-1089951 Recinto:18-123-015-00061-00014 Cultivo:62000 PASTOS PERMANENTES DE 5 O MAS AÑOS-SIN VARIEDAD
Secano	Ref.-1089973 Recinto:18-123-015-00061-00015 Cultivo:62000 PASTOS PERMANENTES DE 5 O MAS AÑOS-SIN VARIEDAD

(1) Superficie declarada admisible ajustada con la superficie comprometida.
 (2) Factor de penalización valorando el alcance para el tipo de compromiso.

Puede verificar la integridad de una copia de este documento mediante la lectura del código QR adjunto o mediante el acceso a la dirección https://ws050.juntadeandalucia.es/verificarFirma indicando el código de VERIFICACIÓN				
FIRMADO POR	JUAN JOSE SOLER GARCIA	FECHA	03/07/2024	
	ROCIO GUIJARRO MILLAN			
VERIFICACIÓN	Pk2jm6MP8Q4FQJJRRTHBNMQA26B8		PÁGINA	1182/3256



INCIDENCIAS

INCIDENCIA DESCRIPCIÓN

Ref.-1089927	Recinto:18-123-015-00061-00016	Cultivo:62000	PASTOS PERMANENTES DE 5 O MAS AÑOS-SIN VARIEDAD Secano
Ref.-1089986	Recinto:18-123-015-00061-00017	Cultivo:62000	PASTOS PERMANENTES DE 5 O MAS AÑOS-SIN VARIEDAD Secano
Ref.-1089931	Recinto:18-123-015-00061-00018	Cultivo:62000	PASTOS PERMANENTES DE 5 O MAS AÑOS-SIN VARIEDAD Secano
Ref.-1089970	Recinto:18-123-015-00061-00019	Cultivo:62000	PASTOS PERMANENTES DE 5 O MAS AÑOS-SIN VARIEDAD Secano
Ref.-1089945	Recinto:18-123-015-00061-00020	Cultivo:62000	PASTOS PERMANENTES DE 5 O MAS AÑOS-SIN VARIEDAD Secano
Ref.-1089938	Recinto:18-123-015-00061-00022	Cultivo:62000	PASTOS PERMANENTES DE 5 O MAS AÑOS-SIN VARIEDAD Secano
Ref.-1089919	Recinto:18-123-015-00061-00023	Cultivo:62000	PASTOS PERMANENTES DE 5 O MAS AÑOS-SIN VARIEDAD Secano
Ref.-1089900	Recinto:18-123-015-00061-00024	Cultivo:62000	PASTOS PERMANENTES DE 5 O MAS AÑOS-SIN VARIEDAD Secano
Ref.-1089929	Recinto:18-123-015-00061-00032	Cultivo:62000	PASTOS PERMANENTES DE 5 O MAS AÑOS-SIN VARIEDAD Secano
Ref.-1586091	Recinto:18-123-015-00061-00037	Cultivo:62000	PASTOS PERMANENTES DE 5 O MAS AÑOS-SIN VARIEDAD Secano
Ref.-1089972	Recinto:18-123-015-00061-00041	Cultivo:62000	PASTOS PERMANENTES DE 5 O MAS AÑOS-SIN VARIEDAD Secano
Ref.-1089936	Recinto:18-123-015-00061-00042	Cultivo:62000	PASTOS PERMANENTES DE 5 O MAS AÑOS-SIN VARIEDAD Secano
Ref.-1089967	Recinto:18-123-015-00061-00043	Cultivo:62000	PASTOS PERMANENTES DE 5 O MAS AÑOS-SIN VARIEDAD Secano
Ref.-1585861	Recinto:18-123-015-00111-00011	Cultivo:62000	PASTOS PERMANENTES DE 5 O MAS AÑOS-SIN VARIEDAD Secano
Ref.-1585862	Recinto:18-123-015-00111-00016	Cultivo:62000	PASTOS PERMANENTES DE 5 O MAS AÑOS-SIN VARIEDAD Secano
Ref.-1585863	Recinto:18-123-015-00111-00017	Cultivo:62000	PASTOS PERMANENTES DE 5 O MAS AÑOS-SIN VARIEDAD Secano
Ref.-1585864	Recinto:18-123-015-80001-00007	Cultivo:62000	PASTOS PERMANENTES DE 5 O MAS AÑOS-SIN VARIEDAD Secano
Ref.-1586154	Recinto:18-123-016-00238-00001	Cultivo:62000	PASTOS PERMANENTES DE 5 O MAS AÑOS-SIN VARIEDAD Secano
Ref.-1586151	Recinto:18-123-016-00238-00003	Cultivo:62000	PASTOS PERMANENTES DE 5 O MAS AÑOS-SIN VARIEDAD Secano
Ref.-1586149	Recinto:18-123-016-00238-00006	Cultivo:62000	PASTOS PERMANENTES DE 5 O MAS AÑOS-SIN VARIEDAD Secano
Ref.-1586153	Recinto:18-123-016-00238-00008	Cultivo:62000	PASTOS PERMANENTES DE 5 O MAS AÑOS-SIN VARIEDAD Secano
Ref.-1586148	Recinto:18-123-016-00238-00013	Cultivo:62000	PASTOS PERMANENTES DE 5 O MAS AÑOS-SIN VARIEDAD Secano
Ref.-1586150	Recinto:18-123-016-00238-00016	Cultivo:62000	PASTOS PERMANENTES DE 5 O MAS AÑOS-SIN VARIEDAD Secano
Ref.-1586157	Recinto:18-123-016-00238-00017	Cultivo:62000	PASTOS PERMANENTES DE 5 O MAS AÑOS-SIN VARIEDAD Secano
Ref.-1586155	Recinto:18-123-016-00238-00019	Cultivo:62000	PASTOS PERMANENTES DE 5 O MAS AÑOS-SIN VARIEDAD Secano
Ref.-1585866	Recinto:18-123-900-09603-00008	Cultivo:62000	PASTOS PERMANENTES DE 5 O MAS AÑOS-SIN VARIEDAD Secano
Ref.-1585867	Recinto:18-123-900-09603-00011	Cultivo:62000	PASTOS PERMANENTES DE 5 O MAS AÑOS-SIN VARIEDAD Secano
Ref.-1585868	Recinto:18-123-900-09603-00016	Cultivo:62000	PASTOS PERMANENTES DE 5 O MAS AÑOS-SIN VARIEDAD Secano
Ref.-1585869	Recinto:18-123-900-09603-00017	Cultivo:62000	PASTOS PERMANENTES DE 5 O MAS AÑOS-SIN VARIEDAD Secano
101008	Expediente sin compromisos vigentes. Operación:6503.2		

(1) Superficie declarada admisible ajustada con la superficie comprometida.
(2) Factor de penalización valorando el alcance para el tipo de compromiso.

Puede verificar la integridad de una copia de este documento mediante la lectura del código QR adjunto o mediante el acceso a la dirección https://ws050.juntadeandalucia.es/verificarFirma indicando el código de VERIFICACIÓN				
FIRMADO POR	JUAN JOSE SOLER GARCIA	FECHA	03/07/2024	
	ROCIO GUIJARRO MILLAN			
VERIFICACIÓN	Pk2jm6MP8Q4FQJJZRRTHBNMQA26B8		PÁGINA	1183/3256



APELLIDOS Y NOMBRE / RAZÓN SOCIAL

GONZALEZ GARCIA JUAN MIGUEL

NIF
****6105*

EXPEDIENTE
1184338

ANUALIDAD DE PAGO

1ª

IMPORTE POR ANUALIDAD

	2023	2024	2025	2026	2027
IMPORTE MÁXIMO SUBVENCIONABLE	23.623,96 €	23.623,96 €	23.623,96 €	23.623,96 €	23.623,96 €
IMPORTE MEDIO DE TRANSFERENCIA (€/ha)	143,13 €	143,13 €	143,13 €	143,13 €	143,13 €

RESUMEN DE UNIDADES

Cód	GRUPO DE PAGO	Sup. Dec. Admisible (ha)	Sup. Comprometida (ha)	Sup. ajustada compromiso (1) (ha)	% sobredec.	Sup. Propuesta (ha)	Importe Declarado	Importe Topado	Importe Propuesto	Importe tras sobredec.
426	HERBÁCEOS	50,25		50,25	0,00	50,25	7.596,29	7.596,29	7.596,29	7.596,29
428	PASTOS ASOCIADOS A GANADERÍA ECOLÓGICA	283,89		75,00	0,00	75,00	6.161,25	6.161,25	6.161,25	6.161,25
429	OLIVAR	39,80		39,80	0,00	39,80	9.866,42	9.866,42	9.866,42	9.866,42
TOTAL		373,94	165,05	165,05		165,05	23.623,96	23.623,96	23.623,96	23.623,96

APLICACIÓN DE REDUCCIONES Y PENALIZACIONES

GRUPO DE PAGO	Importe Calculado	Importe prereduc.	Criterios de subvencionabilidad y compromisos	Presentación tardía	Omisión declaración	Condicionalidad	IMPORTE (Euros)
							PROPUESTO
HERBÁCEOS	7.596,29	7.596,29	0,00	0,00	0,00	0,00	7.596,29
OLIVAR	9.866,42	9.866,42	0,00	0,00	0,00	0,00	9.866,42
PASTOS ASOCIADOS A GANADERÍA	6.161,25	6.161,25	0,00	0,00	0,00	0,00	6.161,25
TOTAL	23.623,96	23.623,96					23.623,96

RESUMEN DE PAGOS

PROPUESTO	IMPORTE (Euros)			
	PROPUESTO	FEADER (Eje 2)	MAPA	CAPADR
PROPUESTO	23.623,96	20.080,37	2.317,52	1.226,07

(1) Superficie declarada admisible ajustada con la superficie comprometida.

(2) Factor de penalización valorando el alcance para el tipo de compromiso.

Puede verificar la integridad de una copia de este documento mediante la lectura del código QR adjunto o mediante el acceso a la dirección <https://ws050.juntadeandalucia.es/verificarFirma> indicando el código de VERIFICACIÓN

FIRMADO POR	JUAN JOSE SOLER GARCIA	FECHA	03/07/2024	
	ROCIO GUIJARRO MILLAN			
VERIFICACIÓN	Pk2jm6MP8Q4FQJJZRRTHBNMQA26B8	PÁGINA	1184/3256	



RECINTOS PROPUESTOS

REF.	REFERENCIA SIGPAC	CULTIVO	DESCRIPCIÓN CULTIVO	S/R	G.PAGO	PEND. MEDIA (%)	SUP. DEC. ADMISIBLE (ha)	SUP. COMPROM. (ha)	SUP. AJUSTADA COMPR.(1) (ha)	SUP. CONV. SIGPAC (ha)	SUP. CERTIF. (ha)	SUP. CAMPO (ha)	SUP. CAMPO DETER. CULT. DECLARADO (ha)	SUP. DEC. REDUCIDA (ha)	SUP. PROPUESTA (ha)
-1095811	18-123-018-00210-001	241000	MEZCLA VEZA - AVENA-SIN VARIEDAD	S	426	17,00	0,12	0,12	0,12		0,12			0,12	0,12
-1094465	18-123-018-00210-007	241000	MEZCLA VEZA - AVENA-SIN VARIEDAD	S	426	7,30	0,07	0,07	0,07		0,07			0,07	0,07
-801913	18-123-018-00210-011	241000	MEZCLA VEZA - AVENA-SIN VARIEDAD	S	426	6,10	0,26	0,26	0,26		0,26			0,26	0,26
5084740	18-123-018-00210-010	241000	MEZCLA VEZA - AVENA-SIN VARIEDAD	S	426	9,00	0,15	0,15	0,15		0,15			0,15	0,15
5084761	18-123-018-00210-016	241000	MEZCLA VEZA - AVENA-SIN VARIEDAD	S	426	9,90	1,53	1,53	1,53		1,53			1,53	1,53
5084773	18-123-018-00210-017	241000	MEZCLA VEZA - AVENA-SIN VARIEDAD	S	426	12,00	0,50	0,50	0,50		0,50			0,50	0,50
5084844	18-123-019-00191-003	241000	MEZCLA VEZA - AVENA-SIN VARIEDAD	S	426	9,60	22,21	22,21	22,21		22,21			22,21	22,21
1700000006673921	18-123-018-00210-002	241000	MEZCLA VEZA - AVENA-SIN VARIEDAD	S	426	8,60	1,11	1,11	1,11		1,11			1,11	1,11
1700000006673922	18-123-018-00225-001	241000	MEZCLA VEZA - AVENA-SIN VARIEDAD	S	426	4,50	1,14	1,14	1,14		1,14			1,14	1,14
1700000006673924	18-123-019-00190-002	8000	AVENA-SIN VARIEDAD	S	426	6,90	10,30	10,30	10,30		10,30			10,30	10,30
1700000006673927	18-123-018-00209-003	241000	MEZCLA VEZA - AVENA-SIN VARIEDAD	S	426	6,70	4,85	4,85	4,85		4,85			4,85	4,85
1700000006673928	18-123-019-00193-003	241000	MEZCLA VEZA - AVENA-SIN VARIEDAD	S	426	10,90	8,01	8,01	8,01		8,01			8,01	8,01
-801922	18-123-019-00195-021	62000	PASTOS PERMANENTES DE 5 O MAS AÑOS-SIN VARIEDAD	S	428	27,90	0,12	0,12	0,12		0,14			0,12	0,12
1700000006673907	18-123-019-00196-019	62000	PASTOS PERMANENTES DE 5 O MAS AÑOS-SIN VARIEDAD	S	428	38,30	2,82	2,82	2,82		4,34			2,82	2,82
1700000006673908	18-123-015-00001-005	62000	PASTOS PERMANENTES DE 5 O MAS AÑOS-SIN VARIEDAD	S	428	32,00	6,17	6,17	6,17		16,65			6,17	6,17
1700000006673910	18-123-015-00002-002	62000	PASTOS PERMANENTES DE 5 O MAS AÑOS-SIN VARIEDAD	S	428	30,60	9,07	9,07	9,07		14,47			9,07	9,07
1700000006673911	18-123-015-00001-005	62000	PASTOS PERMANENTES DE 5 O MAS AÑOS-SIN VARIEDAD	S	428	32,00	0,78	0,78	0,78		2,11			0,78	0,78
1700000006673912	18-123-015-00001-012	62000	PASTOS PERMANENTES DE 5 O MAS AÑOS-SIN VARIEDAD	S	428	18,70	0,58	0,58	0,58		0,58			0,58	0,58
1700000006673913	18-123-016-00172-002	62000	PASTOS PERMANENTES DE 5 O MAS AÑOS-SIN VARIEDAD	S	428	31,40	3,93	3,93	3,93		5,24			3,93	3,93
1700000006673914	18-123-015-00008-006	62000	PASTOS PERMANENTES DE 5 O MAS AÑOS-SIN VARIEDAD	S	428	24,70	0,88	0,88	0,88		1,04			0,88	0,88
1700000006673915	18-123-015-00007-007	62000	PASTOS PERMANENTES DE 5 O MAS AÑOS-SIN VARIEDAD	S	428	34,20	44,30	44,30	44,30		44,30			44,30	44,30
1700000006673916	18-123-015-00007-006	62000	PASTOS PERMANENTES DE 5 O MAS AÑOS-SIN VARIEDAD	S	428	31,60	159,82	159,82	159,82		188,02			159,82	159,82
1700000006673917	18-123-019-00196-018	62000	PASTOS PERMANENTES DE 5 O MAS AÑOS-SIN VARIEDAD	S	428	34,70	2,17	2,17	2,17		2,89			2,17	2,17
1700000006673918	18-123-019-00196-020	62000	PASTOS PERMANENTES DE 5 O MAS AÑOS-SIN VARIEDAD	S	428	23,50	24,47	24,47	24,47		24,47			24,47	24,47
1700000006673919	18-123-019-00195-006	62000	PASTOS PERMANENTES DE 5 O MAS AÑOS-SIN VARIEDAD	S	428	18,90	1,62	1,62	1,62		1,91			1,62	1,62
1700000006673920	18-123-019-00196-014	62000	PASTOS PERMANENTES DE 5 O MAS AÑOS-SIN VARIEDAD	S	428	22,10	12,17	12,17	12,17		12,17			12,17	12,17
1700000006673923	18-123-019-00196-001	62000	PASTOS PERMANENTES DE 5 O MAS AÑOS-SIN VARIEDAD	S	428	45,80	14,99	14,99	14,99		17,64			14,99	14,99
1700000006673905	18-123-014-00484-003	101138	OLIVAR-HOJIBLANCA	S	429	13,30	18,50	18,50	18,50		18,50			18,50	18,50
1700000006673906	18-123-015-00001-008	101138	OLIVAR-HOJIBLANCA	S	429	16,50	21,30	21,30	21,30		21,30			21,30	21,30

INCIDENCIAS

INCIDENCIA DESCRIPCIÓN

- 8227 Línea de declaración monitorizada en la que no ha habido respuesta por parte del productor y, por tanto, sin Juicio Experto de campo.
Ref:1700000006673926 Recinto:18-123-018-00225-00004 Cultivo:8000 AVENA-SIN VARIEDAD
- 100424 Solicita recinto que no está comprometido para la operación.
Ref:1700000006673926 Recinto:18-123-018-00225-00004 Cultivo:8000 AVENA-SIN VARIEDAD Secano

Datos considerados para el Cálculo de la Carga Ganadera mínima y máxima del expediente

Explotación	Especie	Inscrito en Sipea y Admisible	Ugm Calculada para CG Mínima	Ugm Calculada para CG Máxima
ES18122000237	CAPRINA	SI	84,49	84,49
			84,49	84,49

Superficie determinada para Cálculo Carga Ganadera Mínima: 295,62 ha
 Superficie determinada para Cálculo Carga Ganadera Máxima: 295,62 ha
 Carga Ganadera Mínima Expediente: 0,29 ugm/ha
 Carga Ganadera Máxima Expediente: 0,29 ugm/ha

Los importes del Grupo de Pago de pastos de este expediente han sido ajustados por no llegar a la carga ganadera mínima de 0,3


Recintos Determinados para el Cálculo de Garga Ganadera Mínima

REF.	REFERENCIA SIGPAC	CULTIVO	DESCRIPCIÓN CULTIVO	S/R	SUP. PROPUESTA (ha)
-1093196	29-015-130-00011-00019	62000	PASTOS PERMANENTES DE 5 O MAS AÑOS-SIN VARIEDAD	S	0,51
-1093195	29-015-130-00011-00010	62000	PASTOS PERMANENTES DE 5 O MAS AÑOS-SIN VARIEDAD	S	0,01
-801936	29-015-130-00011-00005	62000	PASTOS PERMANENTES DE 5 O MAS AÑOS-SIN VARIEDAD	S	11,21
-801922	18-123-019-00195-00021	62000	PASTOS PERMANENTES DE 5 O MAS AÑOS-SIN VARIEDAD	S	0,12
1700000006673907	18-123-019-00196-00019	62000	PASTOS PERMANENTES DE 5 O MAS AÑOS-SIN VARIEDAD	S	2,82

(1) Superficie declarada admisible ajustada con la superficie comprometida.
 (2) Factor de penalización valorando el alcance para el tipo de compromiso.

Puede verificar la integridad de una copia de este documento mediante la lectura del código QR adjunto o mediante el acceso a la dirección <https://ws050.juntadeandalucia.es/verificarFirma> indicando el código de VERIFICACIÓN

FIRMADO POR	JUAN JOSE SOLER GARCIA	FECHA	03/07/2024
	ROCIO GUIJARRO MILLAN		
VERIFICACIÓN	Pk2jm6MP8Q4FQJJZRRTHBNBMAQA26B8	PÁGINA	1185/3256





Datos considerados para el Cálculo de la Carga Ganadera mínima y máxima del expediente

Recintos Determinados para el Cálculo de Garga Ganadera Mínima

REF.	REFERENCIA SIGPAC	CULTIVO	DESCRIPCIÓN CULTIVO	S/R	SUP. PROPUESTA (ha)
170000006673908	18-123-015-00001-00005	62000	PASTOS PERMANENTES DE 5 O MAS AÑOS-SIN VARIEDAD	S	6,17
170000006673910	18-123-015-00002-00002	62000	PASTOS PERMANENTES DE 5 O MAS AÑOS-SIN VARIEDAD	S	9,07
170000006673911	18-123-015-00001-00005	62000	PASTOS PERMANENTES DE 5 O MAS AÑOS-SIN VARIEDAD	S	0,78
170000006673912	18-123-015-00001-00012	62000	PASTOS PERMANENTES DE 5 O MAS AÑOS-SIN VARIEDAD	S	0,58
170000006673913	18-123-016-00172-00002	62000	PASTOS PERMANENTES DE 5 O MAS AÑOS-SIN VARIEDAD	S	3,93
170000006673914	18-123-015-00008-00006	62000	PASTOS PERMANENTES DE 5 O MAS AÑOS-SIN VARIEDAD	S	0,88
170000006673915	18-123-015-00007-00007	62000	PASTOS PERMANENTES DE 5 O MAS AÑOS-SIN VARIEDAD	S	44,30
170000006673916	18-123-015-00007-00006	62000	PASTOS PERMANENTES DE 5 O MAS AÑOS-SIN VARIEDAD	S	159,82
170000006673917	18-123-019-00196-00018	62000	PASTOS PERMANENTES DE 5 O MAS AÑOS-SIN VARIEDAD	S	2,17
170000006673918	18-123-019-00196-00020	62000	PASTOS PERMANENTES DE 5 O MAS AÑOS-SIN VARIEDAD	S	24,47
170000006673919	18-123-019-00195-00006	62000	PASTOS PERMANENTES DE 5 O MAS AÑOS-SIN VARIEDAD	S	1,62
170000006673920	18-123-019-00196-00014	62000	PASTOS PERMANENTES DE 5 O MAS AÑOS-SIN VARIEDAD	S	12,17
170000006673923	18-123-019-00196-00001	62000	PASTOS PERMANENTES DE 5 O MAS AÑOS-SIN VARIEDAD	S	14,99

Recintos Determinados para el Cálculo de Garga Ganadera Máxima

REF.	REFERENCIA SIGPAC	CULTIVO	DESCRIPCIÓN CULTIVO	S/R	SUP. PROPUESTA (ha)
-1093196	29-015-130-00011-00019	62000	PASTOS PERMANENTES DE 5 O MAS AÑOS-SIN VARIEDAD	S	0,51
-1093195	29-015-130-00011-00010	62000	PASTOS PERMANENTES DE 5 O MAS AÑOS-SIN VARIEDAD	S	0,01
-801936	29-015-130-00011-00005	62000	PASTOS PERMANENTES DE 5 O MAS AÑOS-SIN VARIEDAD	S	11,21
-801922	18-123-019-00195-00021	62000	PASTOS PERMANENTES DE 5 O MAS AÑOS-SIN VARIEDAD	S	0,12
170000006673907	18-123-019-00196-00019	62000	PASTOS PERMANENTES DE 5 O MAS AÑOS-SIN VARIEDAD	S	2,82
170000006673908	18-123-015-00001-00005	62000	PASTOS PERMANENTES DE 5 O MAS AÑOS-SIN VARIEDAD	S	6,17
170000006673910	18-123-015-00002-00002	62000	PASTOS PERMANENTES DE 5 O MAS AÑOS-SIN VARIEDAD	S	9,07
170000006673911	18-123-015-00001-00005	62000	PASTOS PERMANENTES DE 5 O MAS AÑOS-SIN VARIEDAD	S	0,78
170000006673912	18-123-015-00001-00012	62000	PASTOS PERMANENTES DE 5 O MAS AÑOS-SIN VARIEDAD	S	0,58
170000006673913	18-123-016-00172-00002	62000	PASTOS PERMANENTES DE 5 O MAS AÑOS-SIN VARIEDAD	S	3,93
170000006673914	18-123-015-00008-00006	62000	PASTOS PERMANENTES DE 5 O MAS AÑOS-SIN VARIEDAD	S	0,88
170000006673915	18-123-015-00007-00007	62000	PASTOS PERMANENTES DE 5 O MAS AÑOS-SIN VARIEDAD	S	44,30
170000006673916	18-123-015-00007-00006	62000	PASTOS PERMANENTES DE 5 O MAS AÑOS-SIN VARIEDAD	S	159,82
170000006673917	18-123-019-00196-00018	62000	PASTOS PERMANENTES DE 5 O MAS AÑOS-SIN VARIEDAD	S	2,17
170000006673918	18-123-019-00196-00020	62000	PASTOS PERMANENTES DE 5 O MAS AÑOS-SIN VARIEDAD	S	24,47
170000006673919	18-123-019-00195-00006	62000	PASTOS PERMANENTES DE 5 O MAS AÑOS-SIN VARIEDAD	S	1,62
170000006673920	18-123-019-00196-00014	62000	PASTOS PERMANENTES DE 5 O MAS AÑOS-SIN VARIEDAD	S	12,17
170000006673923	18-123-019-00196-00001	62000	PASTOS PERMANENTES DE 5 O MAS AÑOS-SIN VARIEDAD	S	14,99

(1) Superficie declarada admisible ajustada con la superficie comprometida.
 (2) Factor de penalización valorando el alcance para el tipo de compromiso.

Puede verificar la integridad de una copia de este documento mediante la lectura del código QR adjunto o mediante el acceso a la dirección https://ws050.juntadeandalucia.es/verificarFirma indicando el código de VERIFICACIÓN				
FIRMADO POR	JUAN JOSE SOLER GARCIA	FECHA	03/07/2024	
	ROCIO GUIJARRO MILLAN			
VERIFICACIÓN	Pk2jm6MP8Q4FQJJZRRTHBNMQA26B8		PÁGINA	1186/3256



APELLIDOS Y NOMBRE / RAZÓN SOCIAL

GONZALEZ GOMEZ ANTONIO

NIF
***7120*

EXPEDIENTE
1192996

ANUALIDAD DE PAGO

1ª

IMPORTE POR ANUALIDAD

	2023	2024	2025	2026	2027
IMPORTE MÁXIMO SUBVENCIONABLE	1.001,19 €	1.001,19 €	1.001,19 €	1.001,19 €	1.001,19 €
IMPORTE MEDIO DE TRANSFERENCIA (€/ha)	216,24 €	216,24 €	216,24 €	216,24 €	216,24 €

RESUMEN DE UNIDADES

Cód	GRUPO DE PAGO	Sup. Dec. Admisible (ha)	Sup. Comprometida (ha)	Sup. ajustada compromiso (I) (ha)	% sobredec.	Sup. Propuesta (ha)	Importe Declarado	Importe Topado	Importe Propuesto	Importe tras sobredec.
432	FRUTALES SECANO	4,63		4,63	0,00	4,63	1.001,19	1.001,19	1.001,19	1.001,19
TOTAL		4,63	4,63	4,63		4,63	1.001,19	1.001,19	1.001,19	1.001,19

APLICACIÓN DE REDUCCIONES Y PENALIZACIONES

GRUPO DE PAGO	Importe Calculado	Importe prereduc.	Criterios de subvencionabilidad y compromisos	Presentación tardía	Omisión declaración	Condicionalidad	IMPORTE (Euros) PROPUESTO
FRUTALES SECANO	1.001,19	1.001,19	0,00	0,00	0,00	0,00	1.001,19
TOTAL	1.001,19	1.001,19					1.001,19

RESUMEN DE PAGOS

	IMPORTE (Euros)			
	PROPUESTO	FEADER (Eje 2)	MAPA	CAPADR
PROPUESTO	1.001,19	851,01	98,22	51,96

RECINTOS PROPUESTOS

REF.	REFERENCIA SIGPAC	CULTIVO DESCRIPCIÓN CULTIVO	S/R	G.PAGO	PEND. MEDIA (%)	SUP. DEC. ADMISIBLE (ha)	SUP. COMPROM. (ha)	SUP. AJUSTADA COMPR.(I) (ha)	SUP. CONV. SIGPAC (ha)	SUP. CERTIE. (ha)	SUP. CAMPO (ha)	SUP. CAMPO DETER. CULT. DECLARADO (ha)	SUP. DEC. REDUCIDA (ha)	SUP. PROPUESTA (ha)
170000005203492	18-167-001-00119-001	104007 ALMENDROS-COMUNA	S	432	2,00	0,59	0,59	0,59		0,59			0,59	0,59
170000005203493	18-167-021-00238-001	104057 ALMENDROS-AVIJOR	S	432	14,60	1,02	1,02	1,02		1,02			1,02	1,02
170000005203494	18-167-025-00212-001	104014 ALMENDROS-FERRAGNES	S	432	5,10	1,67	1,67	1,67		1,67			1,67	1,67
170000005203495	18-167-025-00218-001	104014 ALMENDROS-FERRAGNES	S	432	3,60	1,35	1,35	1,35		1,35			1,35	1,35

(1) Superficie declarada admisible ajustada con la superficie comprometida.

(2) Factor de penalización valorando el alcance para el tipo de compromiso.

Puede verificar la integridad de una copia de este documento mediante la lectura del código QR adjunto o mediante el acceso a la dirección <https://ws050.juntadeandalucia.es/verificarFirma> indicando el código de VERIFICACIÓN

FIRMADO POR	JUAN JOSE SOLER GARCIA	FECHA	03/07/2024	
	ROCIO GUIJARRO MILLAN			
VERIFICACIÓN	Pk2jm6MP8Q4FQJJZRRTHBNMQA26B8	PÁGINA	1187/3256	



<u>APELLIDOS Y NOMBRE / RAZÓN SOCIAL</u>	<u>NIF</u>	<u>EXPEDIENTE</u>	<u>ANUALIDAD DE PAGO</u>
GONZALEZ GOMEZ MIGUEL ANGEL	***2858*	1175655	

RESUMEN DE PAGOS

	<u>IMPORTE (Euros)</u>			
	<u>PROPUESTO</u>	<u>FEADER (Eje 2)</u>	<u>MAPA</u>	<u>CAPADR</u>
PROPUESTO	0,00	0,00	0,00	0,00

INCIDENCIAS

<u>INCIDENCIA</u>	<u>DESCRIPCIÓN</u>
256	Solicitud con recintos no declarados en campaña actual con una reducción por omisión de superficie superior al 3% CÓDIGO PARA EL PORCENTAJE DE REDUCCIÓN POR OMISIÓN QUE CORRESPONDE A LA SOLICITUD:1
7162	Se advierte que en el impreso DATOS DE RECINTOS no está consignada la operación solicitada en el impreso SOLICITA LINEAS DE AYUDA DE DESARROLLO RURAL.
101008	Expediente sin compromisos vigentes. Operación:6503.2

(1) Superficie declarada admisible ajustada con la superficie comprometida.
(2) Factor de penalización valorando el alcance para el tipo de compromiso.

Puede verificar la integridad de una copia de este documento mediante la lectura del código QR adjunto o mediante el acceso a la dirección https://ws050.juntadeandalucia.es/verificarFirma indicando el código de VERIFICACIÓN				
FIRMADO POR	JUAN JOSE SOLER GARCIA	FECHA	03/07/2024	
	ROCIO GUIJARRO MILLAN			
VERIFICACIÓN	Pk2jm6MP8Q4FQJJZRRTHBNMQA26B8	PÁGINA	1188/3256	



APELLIDOS Y NOMBRE / RAZÓN SOCIAL
GONZALEZ IRUELA ANTONIO

NIF
***9711*

EXPEDIENTE
1211785

ANUALIDAD DE PAGO
1ª

IMPORTE POR ANUALIDAD

	2023	2024	2025	2026	2027
IMPORTE MÁXIMO SUBVENCIONABLE	2.745,45 €	2.745,45 €	2.745,45 €	2.745,45 €	2.745,45 €
IMPORTE MEDIO DE TRANSFERENCIA (€/ha)	36,61 €	36,61 €	36,61 €	36,61 €	36,61 €

RESUMEN DE UNIDADES

Cód	GRUPO DE PAGO	Sup. Dec. Admisible (ha)	Sup. Comprometida (ha)	Sup. ajustada compromiso (1) (ha)	% sobredec.	Sup. Propuesta (ha)	Importe Declarado	Importe Topado	Importe Propuesto	Importe tras sobredec.
428	PASTOS ASOCIADOS A GANADERÍA ECOLÓGICA	101,28		75,00	0,00	75,00	6.161,25	2.745,45	2.745,45	2.745,45
TOTAL		101,28	75,00	75,00		75,00	6.161,25	2.745,45	2.745,45	2.745,45

APLICACIÓN DE REDUCCIONES Y PENALIZACIONES

GRUPO DE PAGO	Importe Calculado	Importe prereduc.	Criterios de subvencionabilidad y compromisos	Presentación tardía	Omisión declaración	Condicionality	IMPORTE (Euros) PROPUESTO
PASTOS ASOCIADOS A GANADERÍA	2.745,45	2.745,45	0,00	0,00	0,00	0,00	2.745,45
TOTAL	2.745,45	2.745,45					2.745,45

RESUMEN DE PAGOS

	IMPORTE (Euros)			
	PROPUESTO	FEADER (Eje 2)	MAPA	CAPADR
PROPUESTO	2.745,45	2.333,63	269,33	142,49

RECINTOS PROPUESTOS

REF.	REFERENCIA SIGPAC	CULTIVO	DESCRIPCIÓN CULTIVO	S/R	G.PAGO	PEND. MEDIA (%)	SUP. DEC. ADMISIBLE (ha)	SUP. COMPROM. (ha)	SUP. AJUSTADA COMPR.(1) (ha)	SUP. CONV. SIGPAC (ha)	SUP. CERTIF. (ha)	SUP. CAMPO (ha)	SUP. CAMPO DECLARADO (ha)	SUP. DEC. REDUCIDA (ha)	SUP. PROPUESTA (ha)
6934083	18-047-900-99000-990	62000	PASTOS PERMANENTES DE 5 O MAS AÑOS-SIN VARIEDAD	S	428	52,05	101,28	101,28	101,28		101,28			101,28	101,28

INCIDENCIAS

INCIDENCIA DESCRIPCIÓN

100407 Explotación solicitada no forma parte de ningún organismo de control autorizado para la producción ecológica en Andalucía o fecha de inscripción posterior al plazo establecido (Anexo I. Criterios de Subvencionabilidad. Orden 28 de marzo de 2023).
Explotación:ES180460023000 Especie:OVINA

(1) Superficie declarada admisible ajustada con la superficie comprometida.

(2) Factor de penalización valorando el alcance para el tipo de compromiso.

Puede verificar la integridad de una copia de este documento mediante la lectura del código QR adjunto o mediante el acceso a la dirección <https://ws050.juntadeandalucia.es/verificarFirma> indicando el código de VERIFICACIÓN

FIRMADO POR	JUAN JOSE SOLER GARCIA	FECHA	03/07/2024	
	ROCIO GUIJARRO MILLAN			
VERIFICACIÓN	Pk2jm6MP8Q4FQJJZRRRTHBNMQA26B8	PÁGINA	1189/3256	



Datos considerados para el Cálculo de la Carga Ganadera mínima y máxima del expediente

Explotación	Especie	Inscrito en Sipea y Admisible	Ugm Calculada para CG Mínima	Ugm Calculada para CG Máxima
ES180460000150	CAPRINA	SI	6,77	6,77
ES180460000150	OVINA	SI	18,82	18,82
ES180460023000	OVINA	NO	0,00	23,29
ES181640000320	OVINA	SI	0,21	0,21
			25,80	49,09

Superficie determinada para Cálculo Carga Ganadera Mínima: 250,27 ha

Superficie determinada para Cálculo Carga Ganadera Máxima: 250,38 ha

Carga Ganadera Mínima Expediente: 0,10 ugm/ha

Carga Ganadera Máxima Expediente: 0,20 ugm/ha

Los importes del Grupo de Pago de pastos de este expediente han sido ajustados por no llegar a la carga ganadera mínima de 0,3

Recintos Determinados para el Cálculo de Garga Ganadera Mínima

REF.	REFERENCIA SIGPAC	CULTIVO	DESCRIPCIÓN CULTIVO	S/R	SUP. PROPUESTA (ha)
-161636	18-047-004-00911-00004	62000	PASTOS PERMANENTES DE 5 O MAS AÑOS-SIN VARIEDAD	S	0,05
-161635	18-047-004-00911-00003	62000	PASTOS PERMANENTES DE 5 O MAS AÑOS-SIN VARIEDAD	S	0,09
4239930	18-167-004-00043-00006	62000	PASTOS PERMANENTES DE 5 O MAS AÑOS-SIN VARIEDAD	S	75,24
4239931	18-167-013-00045-00004	62000	PASTOS PERMANENTES DE 5 O MAS AÑOS-SIN VARIEDAD	S	39,95
6934083	18-047-900-99000-99001	62000	PASTOS PERMANENTES DE 5 O MAS AÑOS-SIN VARIEDAD	S	101,28
1700000006580125	18-047-002-00250-00001	62000	PASTOS PERMANENTES DE 5 O MAS AÑOS-SIN VARIEDAD	S	5,81
1700000006580126	18-047-002-00251-00001	62000	PASTOS PERMANENTES DE 5 O MAS AÑOS-SIN VARIEDAD	S	9,09
1700000006580142	18-047-004-00928-00001	62000	PASTOS PERMANENTES DE 5 O MAS AÑOS-SIN VARIEDAD	S	0,45
1700000006580143	18-047-004-00934-00001	62000	PASTOS PERMANENTES DE 5 O MAS AÑOS-SIN VARIEDAD	S	0,56
1700000006580144	18-047-004-00932-00001	62000	PASTOS PERMANENTES DE 5 O MAS AÑOS-SIN VARIEDAD	S	1,39
1700000006580145	18-047-004-00929-00001	62000	PASTOS PERMANENTES DE 5 O MAS AÑOS-SIN VARIEDAD	S	0,11
1700000006580146	18-047-004-00930-00001	62000	PASTOS PERMANENTES DE 5 O MAS AÑOS-SIN VARIEDAD	S	3,54
1700000006580147	18-047-004-00937-00001	62000	PASTOS PERMANENTES DE 5 O MAS AÑOS-SIN VARIEDAD	S	3,50
1700000006580148	18-047-004-00931-00002	62000	PASTOS PERMANENTES DE 5 O MAS AÑOS-SIN VARIEDAD	S	6,03
1700000006580149	18-047-004-00898-00015	62000	PASTOS PERMANENTES DE 5 O MAS AÑOS-SIN VARIEDAD	S	0,10
1700000006580150	18-047-004-00898-00003	62000	PASTOS PERMANENTES DE 5 O MAS AÑOS-SIN VARIEDAD	S	1,59
1700000006580151	18-047-004-00898-00016	62000	PASTOS PERMANENTES DE 5 O MAS AÑOS-SIN VARIEDAD	S	0,21
1700000006580152	18-047-004-00898-00017	62000	PASTOS PERMANENTES DE 5 O MAS AÑOS-SIN VARIEDAD	S	0,02
1700000006580154	18-047-004-00914-00005	62000	PASTOS PERMANENTES DE 5 O MAS AÑOS-SIN VARIEDAD	S	0,09
1700000006580156	18-047-004-00914-00006	62000	PASTOS PERMANENTES DE 5 O MAS AÑOS-SIN VARIEDAD	S	0,09
1700000006580157	18-047-004-00910-00001	62000	PASTOS PERMANENTES DE 5 O MAS AÑOS-SIN VARIEDAD	S	0,76
1700000006580158	18-047-004-00908-00002	62000	PASTOS PERMANENTES DE 5 O MAS AÑOS-SIN VARIEDAD	S	0,32

Recintos Determinados para el Cálculo de Garga Ganadera Máxima

REF.	REFERENCIA SIGPAC	CULTIVO	DESCRIPCIÓN CULTIVO	S/R	SUP. PROPUESTA (ha)
-161636	18-047-004-00911-00004	62000	PASTOS PERMANENTES DE 5 O MAS AÑOS-SIN VARIEDAD	S	0,05
-161635	18-047-004-00911-00003	62000	PASTOS PERMANENTES DE 5 O MAS AÑOS-SIN VARIEDAD	S	0,09
4239930	18-167-004-00043-00006	62000	PASTOS PERMANENTES DE 5 O MAS AÑOS-SIN VARIEDAD	S	75,24

(1) Superficie declarada admisible ajustada con la superficie comprometida.
(2) Factor de penalización valorando el alcance para el tipo de compromiso.

Puede verificar la integridad de una copia de este documento mediante la lectura del código QR adjunto o mediante el acceso a la dirección <https://ws050.juntadeandalucia.es/verificarFirma> indicando el código de VERIFICACIÓN

FIRMADO POR	JUAN JOSE SOLER GARCIA	FECHA	03/07/2024	
	ROCIO GUIJARRO MILLAN			
VERIFICACIÓN	Pk2jm6MP8Q4FQJJZRRTHBNMQA26B8	PÁGINA	1190/3256	



Datos considerados para el Cálculo de la Carga Ganadera mínima y máxima del expediente

Recintos Determinados para el Cálculo de Garga Ganadera Máxima

REF.	REFERENCIA SIGPAC	CULTIVO	DESCRIPCIÓN CULTIVO	S/R	SUP. PROPUESTA (ha)
4239931	18-167-013-00045-00004	62000	PASTOS PERMANENTES DE 5 O MAS AÑOS-SIN VARIEDAD	S	39,95
6934083	18-047-900-99000-99001	62000	PASTOS PERMANENTES DE 5 O MAS AÑOS-SIN VARIEDAD	S	101,28
1700000006580125	18-047-002-00250-00001	62000	PASTOS PERMANENTES DE 5 O MAS AÑOS-SIN VARIEDAD	S	5,81
1700000006580126	18-047-002-00251-00001	62000	PASTOS PERMANENTES DE 5 O MAS AÑOS-SIN VARIEDAD	S	9,09
1700000006580142	18-047-004-00928-00001	62000	PASTOS PERMANENTES DE 5 O MAS AÑOS-SIN VARIEDAD	S	0,45
1700000006580143	18-047-004-00934-00001	62000	PASTOS PERMANENTES DE 5 O MAS AÑOS-SIN VARIEDAD	S	0,56
1700000006580144	18-047-004-00932-00001	62000	PASTOS PERMANENTES DE 5 O MAS AÑOS-SIN VARIEDAD	S	1,39
1700000006580145	18-047-004-00929-00001	62000	PASTOS PERMANENTES DE 5 O MAS AÑOS-SIN VARIEDAD	S	0,11
1700000006580146	18-047-004-00930-00001	62000	PASTOS PERMANENTES DE 5 O MAS AÑOS-SIN VARIEDAD	S	3,54
1700000006580147	18-047-004-00937-00001	62000	PASTOS PERMANENTES DE 5 O MAS AÑOS-SIN VARIEDAD	S	3,50
1700000006580148	18-047-004-00931-00002	62000	PASTOS PERMANENTES DE 5 O MAS AÑOS-SIN VARIEDAD	S	6,03
1700000006580149	18-047-004-00898-00015	62000	PASTOS PERMANENTES DE 5 O MAS AÑOS-SIN VARIEDAD	S	0,10
1700000006580150	18-047-004-00898-00003	62000	PASTOS PERMANENTES DE 5 O MAS AÑOS-SIN VARIEDAD	S	1,59
1700000006580151	18-047-004-00898-00016	62000	PASTOS PERMANENTES DE 5 O MAS AÑOS-SIN VARIEDAD	S	0,21
1700000006580152	18-047-004-00898-00017	62000	PASTOS PERMANENTES DE 5 O MAS AÑOS-SIN VARIEDAD	S	0,02
1700000006580154	18-047-004-00914-00005	62000	PASTOS PERMANENTES DE 5 O MAS AÑOS-SIN VARIEDAD	S	0,09
1700000006580156	18-047-004-00914-00006	62000	PASTOS PERMANENTES DE 5 O MAS AÑOS-SIN VARIEDAD	S	0,09
1700000006580157	18-047-004-00910-00001	62000	PASTOS PERMANENTES DE 5 O MAS AÑOS-SIN VARIEDAD	S	0,76
1700000006580158	18-047-004-00908-00002	62000	PASTOS PERMANENTES DE 5 O MAS AÑOS-SIN VARIEDAD	S	0,32
1700000006580159	18-047-004-00898-00006	62000	PASTOS PERMANENTES DE 5 O MAS AÑOS-SIN VARIEDAD	S	0,11

Incidencias de carga ganadera

INCIDENCIA DESCRIPCIÓN

4272	<p>Verifica que las líneas de declaración de las Solicitudes Únicas no tienen solapes con la capa de Retroactividad Gráfica (ambas de la misma campaña) a nivel de expediente/línea de declaración gráfica de la solicitud.</p> <p>Ref:4239930 Recinto:18-167-004-00043-00006 Cultivo: - Agregado de la referencia del recinto.:0 Zona de la referencia del recinto.:0 Superficie solapada.:0,17 Id. Incid.:3680544</p> <p>Ref:1700000006580143 Recinto:18-047-004-00934-00001 Cultivo: - Agregado de la referencia del recinto.:0 Zona de la referencia del recinto.:0 Superficie solapada.:0,02 Id. Incid.:3680545</p> <p>Ref:1700000006580147 Recinto:18-047-004-00937-00001 Cultivo: - Agregado de la referencia del recinto.:0 Zona de la referencia del recinto.:0 Superficie solapada.:0,05 Id. Incid.:3680546</p> <p>Ref:1700000006580150 Recinto:18-047-004-00898-00003 Cultivo: - Agregado de la referencia del recinto.:0 Zona de la referencia del recinto.:0 Superficie solapada.:0,02 Id. Incid.:3680547</p>
100407	<p>Explotación solicitada no forma parte de ningún organismo de control autorizado para la producción ecológica en Andalucía o fecha de inscripción posterior al plazo establecido (Anexo I. Criterios de Subvencionabilidad. Orden 28 de marzo de 2023).</p> <p>Explotación:ES180460023000 Especie:OVINA</p>

(1) Superficie declarada admisible ajustada con la superficie comprometida.

(2) Factor de penalización valorando el alcance para el tipo de compromiso.

Puede verificar la integridad de una copia de este documento mediante la lectura del código QR adjunto o mediante el acceso a la dirección <https://ws050.juntadeandalucia.es/verificarFirma> indicando el código de VERIFICACIÓN

FIRMADO POR	JUAN JOSE SOLER GARCIA	FECHA	03/07/2024	
	ROCIO GUIJARRO MILLAN			
VERIFICACIÓN	Pk2jm6MP8Q4FQJJZRRTHBNMQA26B8	PÁGINA	1191/3256	



APELLIDOS Y NOMBRE / RAZÓN SOCIAL

González Jiménez Domingo

NIF

****5254*

EXPEDIENTE

1255849

ANUALIDAD DE PAGO

1ª

IMPORTE POR ANUALIDAD

	2023	2024	2025	2026	2027
IMPORTE MÁXIMO SUBVENCIONABLE	5.562,89 €	5.562,89 €	5.562,89 €	5.562,89 €	5.562,89 €
IMPORTE MEDIO DE TRANSFERENCIA (€/ha)	71,01 €	71,01 €	71,01 €	71,01 €	71,01 €

RESUMEN DE UNIDADES

Cód	GRUPO DE PAGO	Sup. Dec. Admisible (ha)	Sup. Comprometida (ha)	Sup. ajustada compromiso (I) (ha)	% sobredec.	Sup. Propuesta (ha)	Importe Declarado	Importe Topado	Importe Propuesto	Importe tras sobredec.
426	HERBÁCEOS	3,34		3,34	0,00	3,34	504,91	504,91	504,91	504,91
428	PASTOS ASOCIADOS A GANADERÍA ECOLÓGICA	130,99		75,00	0,00	75,00	6.161,25	5.057,98	5.057,98	5.057,98
TOTAL		134,33	78,34	78,34		78,34	6.666,16	5.562,89	5.562,89	5.562,89

APLICACIÓN DE REDUCCIONES Y PENALIZACIONES

GRUPO DE PAGO	Importe Calculado	Importe prereduc.	Criterios de subvencionabilidad y compromisos	Presentación tardía	Omisión declaración	Condicionalidad	IMPORTE (Euros) PROPUESTO
HERBÁCEOS	504,91	504,91	0,00	0,00	0,00	0,00	504,91
PASTOS ASOCIADOS A GANADERÍA	5.057,98	5.057,98	0,00	0,00	0,00	0,00	5.057,98
TOTAL	5.562,89	5.562,89					5.562,89

RESUMEN DE PAGOS

	IMPORTE (Euros)			
	PROPUESTO	FEADER (Eje 2)	MAPA	CAPADR
PROPUESTO	5.562,89	4.728,45	545,72	288,72

RECINTOS PROPUESTOS

REF.	REFERENCIA SIGPAC	CULTIVO	DESCRIPCIÓN CULTIVO	S/R G.PAGO	PEND. MEDIA (%)	SUP. DEC. ADMISIBLE (ha)	SUP. COMPROM. (ha)	SUP. AJUSTADA COMPROM. (I) (ha)	SUP. CONV. SIGPAC (ha)	SUP. CERTIF. (ha)	SUP. CAMPO (ha)	SUP. CAMPO DETER. CULT. DECLARADO (ha)	SUP. DEC. REDUCIDA (ha)	SUP. PROPUESTA (ha)
170000005230529	18-047-010-00215-001	8000	AVENA-SIN VARIEDAD	S 426	3,80	3,34	3,34	3,34	3,34	3,34			3,34	3,34
6960252	18-047-900-99000-990	62000	PASTOS PERMANENTES DE 5 O MAS AÑOS-SIN VARIEDAD	S 428	52,05	130,07	130,07	130,07	130,07	130,07			130,07	130,07
170000005230530	18-047-010-00218-003	62000	PASTOS PERMANENTES DE 5 O MAS AÑOS-SIN VARIEDAD	S 428	26,10	0,92	0,92	0,92		1,67			0,92	0,92

INCIDENCIAS

INCIDENCIA DESCRIPCIÓN

100407 Explotación solicitada no forma parte de ningún organismo de control autorizado para la producción ecológica en Andalucía o fecha de inscripción posterior al plazo establecido (Anexo I. Criterios de Subvencionabilidad. Orden 28 de marzo de 2023).
Explotación:ES181640000321 Especie:OVINA

(1) Superficie declarada admisible ajustada con la superficie comprometida.
(2) Factor de penalización valorando el alcance para el tipo de compromiso.

Puede verificar la integridad de una copia de este documento mediante la lectura del código QR adjunto o mediante el acceso a la dirección https://ws050.juntadeandalucia.es/verificarFirma indicando el código de VERIFICACIÓN					
FIRMADO POR	JUAN JOSE SOLER GARCIA		FECHA		03/07/2024
	ROCIO GUIJARRO MILLAN				
VERIFICACIÓN	Pk2jm6MP8Q4FQJJZRRTHBNMQA26B8		PÁGINA		1192/3256



Datos considerados para el Cálculo de la Carga Ganadera mínima y máxima del expediente

Explotación	Especie	Inscrito en Sipea y Admisible	Ugm Calculada para CG Mínima	Ugm Calculada para CG Máxima
ES180460000138	CAPRINA	SI	1,34	1,34
ES180460000138	OVINA	SI	31,61	31,61
ES180460023000	CAPRINA	SI	0,93	0,93
ES180460023000	OVINA	SI	30,25	30,25
ES181640000321	OVINA	NO	0,00	0,14
			64,13	64,27

Superficie determinada para Cálculo Carga Ganadera Mínima: 469,25 ha

Superficie determinada para Cálculo Carga Ganadera Máxima: 469,25 ha

Carga Ganadera Mínima Expediente: 0,14 ugm/ha

Carga Ganadera Máxima Expediente: 0,14 ugm/ha

Los importes del Grupo de Pago de pastos de este expediente han sido ajustados por no llegar a la carga ganadera mínima de 0,3

Recintos Determinados para el Cálculo de Garga Ganadera Mínima

REF.	REFERENCIA SIGPAC	CULTIVO	DESCRIPCIÓN CULTIVO	S/R	SUP. PROPUESTA (ha)
6953513	18-100-029-00018-00001	62000	PASTOS PERMANENTES DE 5 O MAS AÑOS-SIN VARIEDAD	S	18,01
6953514	18-100-029-00018-00006	62000	PASTOS PERMANENTES DE 5 O MAS AÑOS-SIN VARIEDAD	S	12,73
6953515	18-100-029-00018-00007	62000	PASTOS PERMANENTES DE 5 O MAS AÑOS-SIN VARIEDAD	S	31,46
6953516	18-100-029-00018-00008	62000	PASTOS PERMANENTES DE 5 O MAS AÑOS-SIN VARIEDAD	S	273,72
6953517	18-100-029-00018-00009	62000	PASTOS PERMANENTES DE 5 O MAS AÑOS-SIN VARIEDAD	S	2,34
6960252	18-047-900-99000-99001	62000	PASTOS PERMANENTES DE 5 O MAS AÑOS-SIN VARIEDAD	S	130,07
170000005230530	18-047-010-00218-00003	62000	PASTOS PERMANENTES DE 5 O MAS AÑOS-SIN VARIEDAD	S	0,92

Recintos Determinados para el Cálculo de Garga Ganadera Máxima

REF.	REFERENCIA SIGPAC	CULTIVO	DESCRIPCIÓN CULTIVO	S/R	SUP. PROPUESTA (ha)
6953513	18-100-029-00018-00001	62000	PASTOS PERMANENTES DE 5 O MAS AÑOS-SIN VARIEDAD	S	18,01
6953514	18-100-029-00018-00006	62000	PASTOS PERMANENTES DE 5 O MAS AÑOS-SIN VARIEDAD	S	12,73
6953515	18-100-029-00018-00007	62000	PASTOS PERMANENTES DE 5 O MAS AÑOS-SIN VARIEDAD	S	31,46
6953516	18-100-029-00018-00008	62000	PASTOS PERMANENTES DE 5 O MAS AÑOS-SIN VARIEDAD	S	273,72
6953517	18-100-029-00018-00009	62000	PASTOS PERMANENTES DE 5 O MAS AÑOS-SIN VARIEDAD	S	2,34
6960252	18-047-900-99000-99001	62000	PASTOS PERMANENTES DE 5 O MAS AÑOS-SIN VARIEDAD	S	130,07
170000005230530	18-047-010-00218-00003	62000	PASTOS PERMANENTES DE 5 O MAS AÑOS-SIN VARIEDAD	S	0,92

Incidencias de carga ganadera

INCIDENCIA DESCRIPCIÓN

100407 Explotación solicitada no forma parte de ningún organismo de control autorizado para la producción ecológica en Andalucía o fecha de inscripción posterior al plazo establecido (Anexo I. Criterios de Subvencionabilidad. Orden 28 de marzo de 2023).
Explotación:ES181640000321 Especie:OVINA

(1) Superficie declarada admisible ajustada con la superficie comprometida.
(2) Factor de penalización valorando el alcance para el tipo de compromiso.

Puede verificar la integridad de una copia de este documento mediante la lectura del código QR adjunto o mediante el acceso a la dirección https://ws050.juntadeandalucia.es/verificarFirma indicando el código de VERIFICACIÓN				
FIRMADO POR	JUAN JOSE SOLER GARCIA	FECHA	03/07/2024	
	ROCIO GUIJARRO MILLAN			
VERIFICACIÓN	Pk2jm6MP8Q4FQJJZRRTHBNMQA26B8		PÁGINA	1193/3256



APELLIDOS Y NOMBRE / RAZÓN SOCIAL

GONZALEZ JIMENEZ MARIA LUISA

NIF
****6625*

EXPEDIENTE
1206074

ANUALIDAD DE PAGO
1ª

IMPORTE POR ANUALIDAD

	2023	2024	2025	2026	2027
IMPORTE MÁXIMO SUBVENCIONABLE	892,44 €	892,44 €	892,44 €	892,44 €	892,44 €
IMPORTE MEDIO DE TRANSFERENCIA (€/ha)	247,90 €	247,90 €	247,90 €	247,90 €	247,90 €

RESUMEN DE UNIDADES

Cód	GRUPO DE PAGO	Sup. Dec. Admisible (ha)	Sup. Comprometida (ha)	Sup. ajustada compromiso (1) (ha)	% sobredec.	Sup. Propuesta (ha)	Importe Declarado	Importe Topado	Importe Propuesto	Importe tras sobredec.
429	OLIVAR	3,60		3,60	0,00	3,60	892,44	892,44	892,44	892,44
TOTAL		3,60	3,60	3,60		3,60	892,44	892,44	892,44	892,44

APLICACIÓN DE REDUCCIONES Y PENALIZACIONES

GRUPO DE PAGO	Importe Calculado	Importe prereduc.	Criterios de subvencionabilidad y compromisos	Presentación tardía	Omisión declaración	Condicionalidad	IMPORTE (Euros) PROPUESTO
OLIVAR	892,44	892,44	0,00	0,00	0,00	0,00	892,44
TOTAL	892,44	892,44					892,44

RESUMEN DE PAGOS

	IMPORTE (Euros)			
	PROPUESTO	FEADER (Eje 2)	MAPA	CAPADR
PROPUESTO	892,44	758,57	87,55	46,32

RECINTOS PROPUESTOS

REF.	REFERENCIA SIGPAC	CULTIVO	DESCRIPCIÓN CULTIVO	S/R	G.PAGO	PEND. MEDIA (%)	SUP. DEC. ADMISIBLE (ha)	SUP. COMPROM. (ha)	SUP. AJUSTADA COMPR.(1) (ha)	SUP. CONV. SIGPAC (ha)	SUP. CERTIE. (ha)	SUP. CAMPO (ha)	SUP. CAMPO DETER. CULT. DECLARADO (ha)	SUP. DEC. REDUCIDA (ha)	SUP. PROPUESTA (ha)
1700000006774953	18-047-015-00892-001	101010	OLIVAR-PICUAL	S	429	23,90	0,67	0,67	0,67		0,67			0,67	0,67
1700000006774958	18-054-002-00046-005	101010	OLIVAR-PICUAL	S	429	26,80	0,79	0,79	0,79		0,79			0,79	0,79
1700000006774959	18-054-002-00046-006	101010	OLIVAR-PICUAL	S	429	25,30	2,14	2,14	2,14		2,14			2,14	2,14

(1) Superficie declarada admisible ajustada con la superficie comprometida.

(2) Factor de penalización valorando el alcance para el tipo de compromiso.

Puede verificar la integridad de una copia de este documento mediante la lectura del código QR adjunto o mediante el acceso a la dirección <https://ws050.juntadeandalucia.es/verificarFirma> indicando el código de VERIFICACIÓN

FIRMADO POR	JUAN JOSE SOLER GARCIA	FECHA	03/07/2024	
	ROCIO GUIJARRO MILLAN			
VERIFICACIÓN	Pk2jm6MP8Q4FQJJZRRTHBNMQA26B8	PÁGINA	1194/3256	



APELLIDOS Y NOMBRE / RAZÓN SOCIAL

GONZALEZ LAJARA SANTIAGO

NIF
****8970*

EXPEDIENTE
1208919

ANUALIDAD DE PAGO
1ª

IMPORTE POR ANUALIDAD

	2023	2024	2025	2026	2027
IMPORTE MÁXIMO SUBVENCIONABLE	15.778,44 €	15.778,44 €	15.778,44 €	15.778,44 €	15.778,44 €
IMPORTE MEDIO DE TRANSFERENCIA (€/ha)	90,31 €	90,31 €	90,31 €	90,31 €	90,31 €

RESUMEN DE UNIDADES

Cód	GRUPO DE PAGO	Sup. Dec. Admisible (ha)	Sup. Comprometida (ha)	Sup. ajustada compromiso (I) (ha)	% sobredec.	Sup. Propuesta (ha)	Importe Declarado	Importe Topado	Importe Propuesto	Importe tras sobredec.
426	HERBÁCEOS	58,34		58,34	0,00	58,34	8.819,26	8.819,26	8.819,26	8.819,26
428	PASTOS ASOCIADOS A GANADERÍA ECOLÓGICA	142,23		75,00	0,00	75,00	6.161,25	6.161,25	6.161,25	6.161,25
432	FRUTALES SECANO	3,69		3,69	0,00	3,69	797,93	797,93	797,93	797,93
434	HERBÁCEOS NO ELEGIBLES	37,68		37,68	0,00	37,68	0,00	0,00	0,00	0,00
TOTAL		241,94	174,71	174,71		174,71	15.778,44	15.778,44	15.778,44	15.778,44

APLICACIÓN DE REDUCCIONES Y PENALIZACIONES

GRUPO DE PAGO	Importe Calculado	Importe prereduc.	Criterios de subvencionabilidad y compromisos	Presentación tardía	Omisión declaración	Condicionalidad	IMPORTE (Euros)
							PROPUESTO
FRUTALES SECANO	797,93	797,93	0,00	0,00	0,00	0,00	797,93
HERBÁCEOS	8.819,26	8.819,26	0,00	0,00	0,00	0,00	8.819,26
HERBÁCEOS NO ELEGIBLES	0,00	0,00	0,00	0,00	0,00	0,00	0,00
PASTOS ASOCIADOS A GANADERÍA	6.161,25	6.161,25	0,00	0,00	0,00	0,00	6.161,25
TOTAL	15.778,44	15.778,44					15.778,44

RESUMEN DE PAGOS

PROPUESTO	IMPORTE (Euros)			
	PROPUESTO	FEADER (Eje 2)	MAPA	CAPADR
	15.778,44	13.411,67	1.547,87	818,90

(1) Superficie declarada admisible ajustada con la superficie comprometida.
(2) Factor de penalización valorando el alcance para el tipo de compromiso.

Puede verificar la integridad de una copia de este documento mediante la lectura del código QR adjunto o mediante el acceso a la dirección <https://ws050.juntadeandalucia.es/verificarFirma> indicando el código de VERIFICACIÓN

FIRMADO POR	JUAN JOSE SOLER GARCIA	FECHA	03/07/2024	
	ROCIO GUIJARRO MILLAN			
VERIFICACIÓN	Pk2jm6MP8Q4FQJJZRRTHBNMQA26B8	PÁGINA	1195/3256	



RECINTOS PROPUESTOS

REF.	REFERENCIA SIGPAC	CULTIVO	DESCRIPCIÓN CULTIVO	S/R	G.PAGO	PEND. MEDIA (%)	SUP. DEC. ADMISIBLE (ha)	SUP. COMPROM. (ha)	SUP. AJUSTADA (ha)	SUP. CONV. SIGPAC (ha)	SUP. CERTIF. (ha)	SUP. CAMPO (ha)	SUP. CAMPO DETER. CULT. DECLARADO (ha)	SUP. DEC. REDUCIDA (ha)	SUP. PROPUESTA (ha)
-1569513	18-149-010-00196-044	53000	YEROS-SIN VARIEDAD	S	426	7,10	0,99	0,99	0,99		0,99			0,99	0,99
-972739	18-149-009-00002-002	5000	CEBADA-SIN VARIEDAD	S	426	8,40	13,64	13,64	13,64		13,64			13,64	13,64
-972685	18-149-009-00002-002	5000	CEBADA-SIN VARIEDAD	S	426	8,40	19,58	19,58	19,58		19,58			19,58	19,58
-725694	18-149-010-00196-101	53000	YEROS-SIN VARIEDAD	S	426	6,80	0,51	0,51	0,51		0,51			0,51	0,51
170000006839564	18-149-009-00002-025	1000	TRIGO BLANDO-SIN VARIEDAD	S	426	5,90	0,31	0,31	0,31		0,31			0,31	0,31
170000006839565	18-149-009-00002-002	5000	CEBADA-SIN VARIEDAD	S	426	8,40	10,04	10,04	10,04		10,04			10,04	10,04
170000006839566	18-149-010-00196-041	5000	CEBADA-SIN VARIEDAD	S	426	10,60	2,45	2,45	2,45		2,45			2,45	2,45
170000006839571	18-149-010-00196-106	53000	YEROS-SIN VARIEDAD	S	426	11,30	1,12	1,12	1,12		1,12			1,12	1,12
170000006839572	18-149-010-00196-098	53000	YEROS-SIN VARIEDAD	S	426	8,30	5,39	5,39	5,39		5,39			5,39	5,39
170000006839574	18-149-010-00196-047	53000	YEROS-SIN VARIEDAD	S	426	6,90	0,14	0,14	0,14		0,14			0,14	0,14
170000006839596	18-149-010-00196-010	53000	YEROS-SIN VARIEDAD	S	426	11,00	0,99	0,99	0,99		0,99			0,99	0,99
170000006839601	18-149-010-00196-012	53000	YEROS-SIN VARIEDAD	S	426	8,10	1,93	1,93	1,93		1,93			1,93	1,93
170000006839604	18-149-010-00196-048	53000	YEROS-SIN VARIEDAD	S	426	13,40	0,50	0,50	0,50		0,50			0,50	0,50
170000006839605	18-149-010-00196-100	53000	YEROS-SIN VARIEDAD	S	426	9,00	0,75	0,75	0,75		0,75			0,75	0,75
6857388	18-149-900-99000-990	62000	PASTOS PERMANENTES DE 5 O MAS AÑOS-SIN VARIEDAD	S	428	34,63	21,22	21,22	21,22		21,22			21,22	21,22
170000006839561	18-149-009-00002-001	62000	PASTOS PERMANENTES DE 5 O MAS AÑOS-SIN VARIEDAD	S	428	31,70	0,63	0,63	0,63		0,63			0,63	0,63
170000006839578	18-149-009-00002-008	62000	PASTOS PERMANENTES DE 5 O MAS AÑOS-SIN VARIEDAD	S	428	22,90	0,67	0,67	0,67		0,67			0,67	0,67
170000006839579	18-149-010-00196-096	62000	PASTOS PERMANENTES DE 5 O MAS AÑOS-SIN VARIEDAD	S	428	12,00	3,21	3,21	3,21		3,21			3,21	3,21
170000006839580	18-149-010-00196-025	62000	PASTOS PERMANENTES DE 5 O MAS AÑOS-SIN VARIEDAD	S	428	7,50	0,66	0,66	0,66		0,66			0,66	0,66
170000006839581	18-149-010-00196-028	62000	PASTOS PERMANENTES DE 5 O MAS AÑOS-SIN VARIEDAD	S	428	17,50	1,16	1,16	1,16		1,16			1,16	1,16
170000006839582	18-149-010-00196-128	62000	PASTOS PERMANENTES DE 5 O MAS AÑOS-SIN VARIEDAD	S	428	13,80	0,02	0,02	0,02		0,02			0,02	0,02
170000006839583	18-149-009-00002-011	62000	PASTOS PERMANENTES DE 5 O MAS AÑOS-SIN VARIEDAD	S	428	29,90	2,10	2,10	2,10		3,23			2,10	2,10
170000006839584	18-149-009-00002-019	62000	PASTOS PERMANENTES DE 5 O MAS AÑOS-SIN VARIEDAD	S	428	33,30	0,07	0,07	0,07		0,09			0,07	0,07
170000006839585	18-149-009-00002-020	62000	PASTOS PERMANENTES DE 5 O MAS AÑOS-SIN VARIEDAD	S	428	16,20	0,20	0,20	0,20		0,20			0,20	0,20
170000006839586	18-149-010-00196-030	62000	PASTOS PERMANENTES DE 5 O MAS AÑOS-SIN VARIEDAD	S	428	13,00	8,99	8,99	8,99		10,60			8,99	8,99
170000006839588	18-149-010-00196-202	62000	PASTOS PERMANENTES DE 5 O MAS AÑOS-SIN VARIEDAD	S	428	6,80	0,04	0,04	0,04		0,04			0,04	0,04
170000006839589	18-149-010-00196-024	62000	PASTOS PERMANENTES DE 5 O MAS AÑOS-SIN VARIEDAD	S	428	9,30	0,64	0,64	0,64		0,64			0,64	0,64
170000006839591	18-149-010-00196-022	62000	PASTOS PERMANENTES DE 5 O MAS AÑOS-SIN VARIEDAD	S	428	14,20	0,33	0,33	0,33		0,44			0,33	0,33
170000006839592	18-149-010-00196-021	62000	PASTOS PERMANENTES DE 5 O MAS AÑOS-SIN VARIEDAD	S	428	8,80	0,31	0,31	0,31		0,31			0,31	0,31
170000006839593	18-149-009-00002-010	62000	PASTOS PERMANENTES DE 5 O MAS AÑOS-SIN VARIEDAD	S	428	17,80	1,24	1,24	1,24		1,46			1,24	1,24
170000006839594	18-149-009-00002-026	62000	PASTOS PERMANENTES DE 5 O MAS AÑOS-SIN VARIEDAD	S	428	9,50	0,15	0,15	0,15		0,15			0,15	0,15
170000006839595	18-149-010-00079-006	62000	PASTOS PERMANENTES DE 5 O MAS AÑOS-SIN VARIEDAD	S	428	20,70	3,63	3,63	3,63		3,63			3,63	3,63
170000006839597	18-149-010-00196-011	62000	PASTOS PERMANENTES DE 5 O MAS AÑOS-SIN VARIEDAD	S	428	13,90	2,49	2,49	2,49		4,52			2,49	2,49
170000006839598	18-149-009-00002-005	62000	PASTOS PERMANENTES DE 5 O MAS AÑOS-SIN VARIEDAD	S	428	15,80	4,46	4,46	4,46		4,46			4,46	4,46
170000006839599	18-149-010-00079-004	62000	PASTOS PERMANENTES DE 5 O MAS AÑOS-SIN VARIEDAD	S	428	16,50	0,48	0,48	0,48		0,48			0,48	0,48
170000006839600	18-149-010-00196-130	62000	PASTOS PERMANENTES DE 5 O MAS AÑOS-SIN VARIEDAD	S	428	11,10	0,01	0,01	0,01		0,01			0,01	0,01
170000006839606	18-149-010-00196-020	62000	PASTOS PERMANENTES DE 5 O MAS AÑOS-SIN VARIEDAD	S	428	18,60	0,12	0,12	0,12		0,34			0,12	0,12
170000006839607	18-149-010-00196-188	62000	PASTOS PERMANENTES DE 5 O MAS AÑOS-SIN VARIEDAD	S	428	9,00	0,01	0,01	0,01		0,03			0,01	0,01
170000006839608	18-149-010-00079-003	62000	PASTOS PERMANENTES DE 5 O MAS AÑOS-SIN VARIEDAD	S	428	21,40	0,27	0,27	0,27		0,27			0,27	0,27
170000006839609	18-149-010-00196-116	62000	PASTOS PERMANENTES DE 5 O MAS AÑOS-SIN VARIEDAD	S	428	17,60	0,65	0,65	0,65		1,44			0,65	0,65
170000006839610	18-149-010-00196-007	62000	PASTOS PERMANENTES DE 5 O MAS AÑOS-SIN VARIEDAD	S	428	6,80	0,51	0,51	0,51		0,79			0,51	0,51
170000006839611	18-149-010-00196-030	62000	PASTOS PERMANENTES DE 5 O MAS AÑOS-SIN VARIEDAD	S	428	13,00	11,56	11,56	11,56		13,63			11,56	11,56
170000006839612	18-149-010-00196-019	62000	PASTOS PERMANENTES DE 5 O MAS AÑOS-SIN VARIEDAD	S	428	16,40	0,16	0,16	0,16		0,19			0,16	0,16
170000006839613	18-149-010-00196-174	62000	PASTOS PERMANENTES DE 5 O MAS AÑOS-SIN VARIEDAD	S	428	13,70	0,02	0,02	0,02		0,03			0,02	0,02
170000006839614	18-149-010-00196-036	62000	PASTOS PERMANENTES DE 5 O MAS AÑOS-SIN VARIEDAD	S	428	9,90	0,05	0,05	0,05		0,15			0,05	0,05
170000006839615	18-149-010-00196-002	62000	PASTOS PERMANENTES DE 5 O MAS AÑOS-SIN VARIEDAD	S	428	17,50	0,17	0,17	0,17		0,30			0,17	0,17
170000006839616	18-149-010-00196-105	62000	PASTOS PERMANENTES DE 5 O MAS AÑOS-SIN VARIEDAD	S	428	8,90	0,19	0,19	0,19		0,25			0,19	0,19
170000006839617	18-149-010-00196-006	62000	PASTOS PERMANENTES DE 5 O MAS AÑOS-SIN VARIEDAD	S	428	8,10	0,56	0,56	0,56		0,74			0,56	0,56
170000006839618	18-149-010-00196-142	62000	PASTOS PERMANENTES DE 5 O MAS AÑOS-SIN VARIEDAD	S	428	5,30	0,01	0,01	0,01		0,02			0,01	0,01
170000006839619	18-149-010-00196-027	62000	PASTOS PERMANENTES DE 5 O MAS AÑOS-SIN VARIEDAD	S	428	10,90	0,71	0,71	0,71		0,71			0,71	0,71
170000006839620	18-149-010-00196-003	62000	PASTOS PERMANENTES DE 5 O MAS AÑOS-SIN VARIEDAD	S	428	9,30	0,15	0,15	0,15		0,23			0,15	0,15
170000006839621	18-149-010-00196-197	62000	PASTOS PERMANENTES DE 5 O MAS AÑOS-SIN VARIEDAD	S	428	5,60	0,01	0,01	0,01		0,01			0,01	0,01
170000006839622	18-149-010-00196-201	62000	PASTOS PERMANENTES DE 5 O MAS AÑOS-SIN VARIEDAD	S	428	7,20	0,10	0,10	0,10		0,10			0,10	0,10
170000006839623	18-149-010-00196-165	62000	PASTOS PERMANENTES DE 5 O MAS AÑOS-SIN VARIEDAD	S	428	9,60	0,01	0,01	0,01		0,03			0,01	0,01
170000006839625	18-149-010-00196-017	62000	PASTOS PERMANENTES DE 5 O MAS AÑOS-SIN VARIEDAD	S	428	12,70	0,15	0,15	0,15		0,15			0,15	0,15
170000006839629	18-149-010-00196-008	62000	PASTOS PERMANENTES DE 5 O MAS AÑOS-SIN VARIEDAD	S	428	12,00	0,26	0,26	0,26		0,30			0,26	0,26
170000006839630	18-149-010-00196-009	62000	PASTOS PERMANENTES DE 5 O MAS AÑOS-SIN VARIEDAD	S	428	11,20	0,04	0,04	0,04		0,05			0,04	0,04

(1) Superficie declarada admisible ajustada con la superficie comprometida.
 (2) Factor de penalización valorando el alcance para el tipo de compromiso.

Puede verificar la integridad de una copia de este documento mediante la lectura del código QR adjunto o mediante el acceso a la dirección https://ws050.juntadeandalucia.es/verificarFirma indicando el código de VERIFICACIÓN					
FIRMADO POR	JUAN JOSE SOLER GARCIA ROCIO GUIJARRO MILLAN		FECHA		03/07/2024
VERIFICACIÓN	Pk2jm6MP8Q4FQJJZRRTHBNMQA26B8		PÁGINA		1196/3256



RECINTOS PROPUESTOS

REF.	REFERENCIA SIGPAC	CULTIVO	DESCRIPCIÓN CULTIVO	S/R	G.PAGO	PEND. MEDIA (%)	SUP. ADMISIBLE (ha)	SUP. COMPROM. (ha)	SUP. AJUSTADA COMPR.(1) (ha)	SUP. CONV. SIGPAC (ha)	SUP. CERTIF. (ha)	SUP. CAMPO (ha)	SUP. CAMPO DECLARADO (ha)	SUP. REDUCIDA (ha)	SUP. PROPUESTA (ha)
170000006839631	18-149-010-00196-023	62000	PASTOS PERMANENTES DE 5 O MAS AÑOS-SIN VARIEDAD	S	428	14,10	0,26	0,26	0,26		0,48			0,26	0,26
170000006839632	18-149-010-00196-034	62000	PASTOS PERMANENTES DE 5 O MAS AÑOS-SIN VARIEDAD	S	428	15,90	72,30	72,30	72,30		96,40			72,30	72,30
170000006839633	18-149-010-00079-010	62000	PASTOS PERMANENTES DE 5 O MAS AÑOS-SIN VARIEDAD	S	428	17,90	0,43	0,43	0,43		0,57			0,43	0,43
170000006839634	18-149-009-00002-009	62000	PASTOS PERMANENTES DE 5 O MAS AÑOS-SIN VARIEDAD	S	428	29,00	0,37	0,37	0,37		0,83			0,37	0,37
170000006839635	18-149-009-00002-006	62000	PASTOS PERMANENTES DE 5 O MAS AÑOS-SIN VARIEDAD	S	428	37,70	0,39	0,39	0,39		0,52			0,39	0,39
170000006839636	18-149-010-00196-018	62000	PASTOS PERMANENTES DE 5 O MAS AÑOS-SIN VARIEDAD	S	428	17,50	0,06	0,06	0,06		0,18			0,06	0,06
-885397	18-149-022-00286-002	104007	ALMENDROS-COMUNA	S	432	23,20	0,54	0,54	0,54		0,57			0,54	0,54
170000006839638	18-149-022-00189-001	104007	ALMENDROS-COMUNA	S	432	7,50	0,37	0,37	0,37		0,37			0,37	0,37
170000006839639	18-149-022-00190-001	104007	ALMENDROS-COMUNA	S	432	8,70	2,78	2,78	2,78		2,78			2,78	2,78
-157411	18-149-009-00002-002	20000	BARBECHO TRADICIONAL-SIN VARIEDAD	S	434	8,40	4,00	4,00	4,00		4,00			4,00	4,00
-157324	18-149-009-00002-002	20000	BARBECHO TRADICIONAL-SIN VARIEDAD	S	434	8,40	18,03	18,03	18,03		18,03			18,03	18,03
170000006839562	18-149-010-00196-200	20000	BARBECHO TRADICIONAL-SIN VARIEDAD	S	434	6,90	1,62	1,62	1,62		1,62			1,62	1,62
170000006839567	18-149-010-00196-044	20000	BARBECHO TRADICIONAL-SIN VARIEDAD	S	434	7,10	1,92	1,92	1,92		1,92			1,92	1,92
170000006839568	18-149-009-00002-024	20000	BARBECHO TRADICIONAL-SIN VARIEDAD	S	434	11,30	1,00	1,00	1,00		13,05			1,00	1,00
170000006839569	18-149-010-00079-001	20000	BARBECHO TRADICIONAL-SIN VARIEDAD	S	434	7,50	4,29	4,29	4,29		8,55			4,29	4,29
170000006839570	18-149-010-00079-014	20000	BARBECHO TRADICIONAL-SIN VARIEDAD	S	434	11,10	1,20	1,20	1,20		2,36			1,20	1,20
170000006839573	18-149-010-00196-117	20000	BARBECHO TRADICIONAL-SIN VARIEDAD	S	434	9,30	0,99	0,99	0,99		0,99			0,99	0,99
170000006839575	18-149-010-00196-092	20000	BARBECHO TRADICIONAL-SIN VARIEDAD	S	434	6,90	3,62	3,62	3,62		3,62			3,62	3,62
170000006839576	18-149-010-00196-198	20000	BARBECHO TRADICIONAL-SIN VARIEDAD	S	434	6,00	1,01	1,01	1,01		1,01			1,01	1,01

INCIDENCIAS

INCIDENCIA DESCRIPCIÓN

100424 Solicita recinto que no está comprometido para la operación.
 Ref:170000006839624 Recinto:18-149-010-00196-00229 Cultivo:62000 PASTOS PERMANENTES DE 5 O MAS AÑOS-SIN VARIEDAD Secano

Datos considerados para el Cálculo de la Carga Ganadera mínima y máxima del expediente

Explotación	Especie	Inscrito en Sipea y Admisible	Ugm Calculada para CG Mínima	Ugm Calculada para CG Máxima
ES181460000185	OVINA	SI	25,41	25,41
			25,41	25,41

Superficie determinada para Cálculo Carga Ganadera Mínima: 142,23 ha
Superficie determinada para Cálculo Carga Ganadera Máxima: 142,23 ha
Carga Ganadera Mínima Expediente: 0,18 ugm/ha
Carga Ganadera Máxima Expediente: 0,18 ugm/ha

Los importes del Grupo de Pago de pastos de este expediente han sido ajustados por no llegar a la carga ganadera mínima de 0,3

Recintos Determinados para el Cálculo de Garga Ganadera Mínima

REF.	REFERENCIA SIGPAC	CULTIVO	DESCRIPCIÓN CULTIVO	S/R	SUP. PROPUESTA (ha)
6857388	18-149-900-99000-99001	62000	PASTOS PERMANENTES DE 5 O MAS AÑOS-SIN VARIEDAD	S	21,22
170000006839561	18-149-009-00002-00001	62000	PASTOS PERMANENTES DE 5 O MAS AÑOS-SIN VARIEDAD	S	0,63
170000006839578	18-149-009-00002-00008	62000	PASTOS PERMANENTES DE 5 O MAS AÑOS-SIN VARIEDAD	S	0,67
170000006839579	18-149-010-00196-00096	62000	PASTOS PERMANENTES DE 5 O MAS AÑOS-SIN VARIEDAD	S	3,21
170000006839580	18-149-010-00196-00025	62000	PASTOS PERMANENTES DE 5 O MAS AÑOS-SIN VARIEDAD	S	0,66
170000006839581	18-149-010-00196-00028	62000	PASTOS PERMANENTES DE 5 O MAS AÑOS-SIN VARIEDAD	S	1,16
170000006839582	18-149-010-00196-00128	62000	PASTOS PERMANENTES DE 5 O MAS AÑOS-SIN VARIEDAD	S	0,02
170000006839583	18-149-009-00002-00011	62000	PASTOS PERMANENTES DE 5 O MAS AÑOS-SIN VARIEDAD	S	2,10
170000006839584	18-149-009-00002-00019	62000	PASTOS PERMANENTES DE 5 O MAS AÑOS-SIN VARIEDAD	S	0,07
170000006839585	18-149-009-00002-00020	62000	PASTOS PERMANENTES DE 5 O MAS AÑOS-SIN VARIEDAD	S	0,20
170000006839586	18-149-010-00196-00030	62000	PASTOS PERMANENTES DE 5 O MAS AÑOS-SIN VARIEDAD	S	8,99
170000006839588	18-149-010-00196-00202	62000	PASTOS PERMANENTES DE 5 O MAS AÑOS-SIN VARIEDAD	S	0,04
170000006839589	18-149-010-00196-00024	62000	PASTOS PERMANENTES DE 5 O MAS AÑOS-SIN VARIEDAD	S	0,64

(1) Superficie declarada admisible ajustada con la superficie comprometida.
 (2) Factor de penalización valorando el alcance para el tipo de compromiso.

Puede verificar la integridad de una copia de este documento mediante la lectura del código QR adjunto o mediante el acceso a la dirección <https://ws050.juntadeandalucia.es/verificarFirma> indicando el código de VERIFICACIÓN

FIRMADO POR	JUAN JOSE SOLER GARCIA	FECHA	03/07/2024
	ROCIO GUIJARRO MILLAN		
VERIFICACIÓN	Pk2jm6MP8Q4FQJJZRRTHBNMQA26B8	PÁGINA	1197/3256





Datos considerados para el Cálculo de la Carga Ganadera mínima y máxima del expediente

Recintos Determinados para el Cálculo de Garga Ganadera Mínima

REF.	REFERENCIA SIGPAC	CULTIVO	DESCRIPCIÓN CULTIVO	S/R	SUP. PROPUESTA (ha)
170000006839591	18-149-010-00196-00022	62000	PASTOS PERMANENTES DE 5 O MAS AÑOS-SIN VARIEDAD	S	0,33
170000006839592	18-149-010-00196-00021	62000	PASTOS PERMANENTES DE 5 O MAS AÑOS-SIN VARIEDAD	S	0,31
170000006839593	18-149-009-00002-00010	62000	PASTOS PERMANENTES DE 5 O MAS AÑOS-SIN VARIEDAD	S	1,24
170000006839594	18-149-009-00002-00026	62000	PASTOS PERMANENTES DE 5 O MAS AÑOS-SIN VARIEDAD	S	0,15
170000006839595	18-149-010-00079-00006	62000	PASTOS PERMANENTES DE 5 O MAS AÑOS-SIN VARIEDAD	S	3,63
170000006839597	18-149-010-00196-00011	62000	PASTOS PERMANENTES DE 5 O MAS AÑOS-SIN VARIEDAD	S	2,49
170000006839598	18-149-009-00002-00005	62000	PASTOS PERMANENTES DE 5 O MAS AÑOS-SIN VARIEDAD	S	4,46
170000006839599	18-149-010-00079-00004	62000	PASTOS PERMANENTES DE 5 O MAS AÑOS-SIN VARIEDAD	S	0,48
170000006839600	18-149-010-00196-00130	62000	PASTOS PERMANENTES DE 5 O MAS AÑOS-SIN VARIEDAD	S	0,01
170000006839606	18-149-010-00196-00020	62000	PASTOS PERMANENTES DE 5 O MAS AÑOS-SIN VARIEDAD	S	0,12
170000006839607	18-149-010-00196-00188	62000	PASTOS PERMANENTES DE 5 O MAS AÑOS-SIN VARIEDAD	S	0,01
170000006839608	18-149-010-00079-00003	62000	PASTOS PERMANENTES DE 5 O MAS AÑOS-SIN VARIEDAD	S	0,27
170000006839609	18-149-010-00196-00116	62000	PASTOS PERMANENTES DE 5 O MAS AÑOS-SIN VARIEDAD	S	0,65
170000006839610	18-149-010-00196-00007	62000	PASTOS PERMANENTES DE 5 O MAS AÑOS-SIN VARIEDAD	S	0,51
170000006839611	18-149-010-00196-00030	62000	PASTOS PERMANENTES DE 5 O MAS AÑOS-SIN VARIEDAD	S	11,56
170000006839612	18-149-010-00196-00019	62000	PASTOS PERMANENTES DE 5 O MAS AÑOS-SIN VARIEDAD	S	0,16
170000006839613	18-149-010-00196-00174	62000	PASTOS PERMANENTES DE 5 O MAS AÑOS-SIN VARIEDAD	S	0,02
170000006839614	18-149-010-00196-00036	62000	PASTOS PERMANENTES DE 5 O MAS AÑOS-SIN VARIEDAD	S	0,05
170000006839615	18-149-010-00196-00002	62000	PASTOS PERMANENTES DE 5 O MAS AÑOS-SIN VARIEDAD	S	0,17
170000006839616	18-149-010-00196-00105	62000	PASTOS PERMANENTES DE 5 O MAS AÑOS-SIN VARIEDAD	S	0,19
170000006839617	18-149-010-00196-00006	62000	PASTOS PERMANENTES DE 5 O MAS AÑOS-SIN VARIEDAD	S	0,56
170000006839618	18-149-010-00196-00142	62000	PASTOS PERMANENTES DE 5 O MAS AÑOS-SIN VARIEDAD	S	0,01
170000006839619	18-149-010-00196-00027	62000	PASTOS PERMANENTES DE 5 O MAS AÑOS-SIN VARIEDAD	S	0,71
170000006839620	18-149-010-00196-00003	62000	PASTOS PERMANENTES DE 5 O MAS AÑOS-SIN VARIEDAD	S	0,15
170000006839621	18-149-010-00196-00197	62000	PASTOS PERMANENTES DE 5 O MAS AÑOS-SIN VARIEDAD	S	0,01
170000006839622	18-149-010-00196-00201	62000	PASTOS PERMANENTES DE 5 O MAS AÑOS-SIN VARIEDAD	S	0,10
170000006839623	18-149-010-00196-00165	62000	PASTOS PERMANENTES DE 5 O MAS AÑOS-SIN VARIEDAD	S	0,01
170000006839625	18-149-010-00196-00017	62000	PASTOS PERMANENTES DE 5 O MAS AÑOS-SIN VARIEDAD	S	0,15
170000006839629	18-149-010-00196-00008	62000	PASTOS PERMANENTES DE 5 O MAS AÑOS-SIN VARIEDAD	S	0,26
170000006839630	18-149-010-00196-00009	62000	PASTOS PERMANENTES DE 5 O MAS AÑOS-SIN VARIEDAD	S	0,04
170000006839631	18-149-010-00196-00023	62000	PASTOS PERMANENTES DE 5 O MAS AÑOS-SIN VARIEDAD	S	0,26
170000006839632	18-149-010-00196-00034	62000	PASTOS PERMANENTES DE 5 O MAS AÑOS-SIN VARIEDAD	S	72,30
170000006839633	18-149-010-00079-00010	62000	PASTOS PERMANENTES DE 5 O MAS AÑOS-SIN VARIEDAD	S	0,43
170000006839634	18-149-009-00002-00009	62000	PASTOS PERMANENTES DE 5 O MAS AÑOS-SIN VARIEDAD	S	0,37
170000006839635	18-149-009-00002-00006	62000	PASTOS PERMANENTES DE 5 O MAS AÑOS-SIN VARIEDAD	S	0,39
170000006839636	18-149-010-00196-00018	62000	PASTOS PERMANENTES DE 5 O MAS AÑOS-SIN VARIEDAD	S	0,06

(1) Superficie declarada admisible ajustada con la superficie comprometida.
 (2) Factor de penalización valorando el alcance para el tipo de compromiso.

Puede verificar la integridad de una copia de este documento mediante la lectura del código QR adjunto o mediante el acceso a la dirección https://ws050.juntadeandalucia.es/verificarFirma indicando el código de VERIFICACIÓN				
FIRMADO POR	JUAN JOSE SOLER GARCIA	FECHA	03/07/2024	
	ROCIO GUIJARRO MILLAN			
VERIFICACIÓN	Pk2jm6MP8Q4FQJJZRRTHBNMQA26B8		PÁGINA	1198/3256



Datos considerados para el Cálculo de la Carga Ganadera mínima y máxima del expediente

Recintos Determinados para el Cálculo de Garga Ganadera Mínima

REF.	REFERENCIA SIGPAC	CULTIVO	DESCRIPCIÓN CULTIVO	S/R	SUP. PROPUESTA (ha)
------	-------------------	---------	---------------------	-----	---------------------

Recintos Determinados para el Cálculo de Garga Ganadera Máxima

REF.	REFERENCIA SIGPAC	CULTIVO	DESCRIPCIÓN CULTIVO	S/R	SUP. PROPUESTA (ha)
6857388	18-149-900-99000-99001	62000	PASTOS PERMANENTES DE 5 O MAS AÑOS-SIN VARIEDAD	S	21,22
170000006839561	18-149-009-00002-00001	62000	PASTOS PERMANENTES DE 5 O MAS AÑOS-SIN VARIEDAD	S	0,63
170000006839578	18-149-009-00002-00008	62000	PASTOS PERMANENTES DE 5 O MAS AÑOS-SIN VARIEDAD	S	0,67
170000006839579	18-149-010-00196-00096	62000	PASTOS PERMANENTES DE 5 O MAS AÑOS-SIN VARIEDAD	S	3,21
170000006839580	18-149-010-00196-00025	62000	PASTOS PERMANENTES DE 5 O MAS AÑOS-SIN VARIEDAD	S	0,66
170000006839581	18-149-010-00196-00028	62000	PASTOS PERMANENTES DE 5 O MAS AÑOS-SIN VARIEDAD	S	1,16
170000006839582	18-149-010-00196-00128	62000	PASTOS PERMANENTES DE 5 O MAS AÑOS-SIN VARIEDAD	S	0,02
170000006839583	18-149-009-00002-00011	62000	PASTOS PERMANENTES DE 5 O MAS AÑOS-SIN VARIEDAD	S	2,10
170000006839584	18-149-009-00002-00019	62000	PASTOS PERMANENTES DE 5 O MAS AÑOS-SIN VARIEDAD	S	0,07
170000006839585	18-149-009-00002-00020	62000	PASTOS PERMANENTES DE 5 O MAS AÑOS-SIN VARIEDAD	S	0,20
170000006839586	18-149-010-00196-00030	62000	PASTOS PERMANENTES DE 5 O MAS AÑOS-SIN VARIEDAD	S	8,99
170000006839588	18-149-010-00196-00202	62000	PASTOS PERMANENTES DE 5 O MAS AÑOS-SIN VARIEDAD	S	0,04
170000006839589	18-149-010-00196-00024	62000	PASTOS PERMANENTES DE 5 O MAS AÑOS-SIN VARIEDAD	S	0,64
170000006839591	18-149-010-00196-00022	62000	PASTOS PERMANENTES DE 5 O MAS AÑOS-SIN VARIEDAD	S	0,33
170000006839592	18-149-010-00196-00021	62000	PASTOS PERMANENTES DE 5 O MAS AÑOS-SIN VARIEDAD	S	0,31
170000006839593	18-149-009-00002-00010	62000	PASTOS PERMANENTES DE 5 O MAS AÑOS-SIN VARIEDAD	S	1,24
170000006839594	18-149-009-00002-00026	62000	PASTOS PERMANENTES DE 5 O MAS AÑOS-SIN VARIEDAD	S	0,15
170000006839595	18-149-010-00079-00006	62000	PASTOS PERMANENTES DE 5 O MAS AÑOS-SIN VARIEDAD	S	3,63
170000006839597	18-149-010-00196-00011	62000	PASTOS PERMANENTES DE 5 O MAS AÑOS-SIN VARIEDAD	S	2,49
170000006839598	18-149-009-00002-00005	62000	PASTOS PERMANENTES DE 5 O MAS AÑOS-SIN VARIEDAD	S	4,46
170000006839599	18-149-010-00079-00004	62000	PASTOS PERMANENTES DE 5 O MAS AÑOS-SIN VARIEDAD	S	0,48
170000006839600	18-149-010-00196-00130	62000	PASTOS PERMANENTES DE 5 O MAS AÑOS-SIN VARIEDAD	S	0,01
170000006839606	18-149-010-00196-00020	62000	PASTOS PERMANENTES DE 5 O MAS AÑOS-SIN VARIEDAD	S	0,12
170000006839607	18-149-010-00196-00188	62000	PASTOS PERMANENTES DE 5 O MAS AÑOS-SIN VARIEDAD	S	0,01
170000006839608	18-149-010-00079-00003	62000	PASTOS PERMANENTES DE 5 O MAS AÑOS-SIN VARIEDAD	S	0,27
170000006839609	18-149-010-00196-00116	62000	PASTOS PERMANENTES DE 5 O MAS AÑOS-SIN VARIEDAD	S	0,65
170000006839610	18-149-010-00196-00007	62000	PASTOS PERMANENTES DE 5 O MAS AÑOS-SIN VARIEDAD	S	0,51
170000006839611	18-149-010-00196-00030	62000	PASTOS PERMANENTES DE 5 O MAS AÑOS-SIN VARIEDAD	S	11,56
170000006839612	18-149-010-00196-00019	62000	PASTOS PERMANENTES DE 5 O MAS AÑOS-SIN VARIEDAD	S	0,16
170000006839613	18-149-010-00196-00174	62000	PASTOS PERMANENTES DE 5 O MAS AÑOS-SIN VARIEDAD	S	0,02
170000006839614	18-149-010-00196-00036	62000	PASTOS PERMANENTES DE 5 O MAS AÑOS-SIN VARIEDAD	S	0,05
170000006839615	18-149-010-00196-00002	62000	PASTOS PERMANENTES DE 5 O MAS AÑOS-SIN VARIEDAD	S	0,17
170000006839616	18-149-010-00196-00105	62000	PASTOS PERMANENTES DE 5 O MAS AÑOS-SIN VARIEDAD	S	0,19

(1) Superficie declarada admisible ajustada con la superficie comprometida.
 (2) Factor de penalización valorando el alcance para el tipo de compromiso.

Puede verificar la integridad de una copia de este documento mediante la lectura del código QR adjunto o mediante el acceso a la dirección <https://ws050.juntadeandalucia.es/verificarFirma> indicando el código de VERIFICACIÓN

FIRMADO POR	JUAN JOSE SOLER GARCIA	FECHA	03/07/2024	
	ROCIO GUIJARRO MILLAN			
VERIFICACIÓN	Pk2jm6MP8Q4FQJJZRRTHBNMQA26B8	PÁGINA	1199/3256	



Datos considerados para el Cálculo de la Carga Ganadera mínima y máxima del expediente

Recintos Determinados para el Cálculo de Garga Ganadera Máxima

REF.	REFERENCIA SIGPAC	CULTIVO	DESCRIPCIÓN CULTIVO	S/R	SUP. PROPUESTA (ha)
170000006839617	18-149-010-00196-00006	62000	PASTOS PERMANENTES DE 5 O MAS AÑOS-SIN VARIEDAD	S	0,56
170000006839618	18-149-010-00196-00142	62000	PASTOS PERMANENTES DE 5 O MAS AÑOS-SIN VARIEDAD	S	0,01
170000006839619	18-149-010-00196-00027	62000	PASTOS PERMANENTES DE 5 O MAS AÑOS-SIN VARIEDAD	S	0,71
170000006839620	18-149-010-00196-00003	62000	PASTOS PERMANENTES DE 5 O MAS AÑOS-SIN VARIEDAD	S	0,15
170000006839621	18-149-010-00196-00197	62000	PASTOS PERMANENTES DE 5 O MAS AÑOS-SIN VARIEDAD	S	0,01
170000006839622	18-149-010-00196-00201	62000	PASTOS PERMANENTES DE 5 O MAS AÑOS-SIN VARIEDAD	S	0,10
170000006839623	18-149-010-00196-00165	62000	PASTOS PERMANENTES DE 5 O MAS AÑOS-SIN VARIEDAD	S	0,01
170000006839624	18-149-010-00196-00229	62000	PASTOS PERMANENTES DE 5 O MAS AÑOS-SIN VARIEDAD	S	0,00
170000006839625	18-149-010-00196-00017	62000	PASTOS PERMANENTES DE 5 O MAS AÑOS-SIN VARIEDAD	S	0,15
170000006839629	18-149-010-00196-00008	62000	PASTOS PERMANENTES DE 5 O MAS AÑOS-SIN VARIEDAD	S	0,26
170000006839630	18-149-010-00196-00009	62000	PASTOS PERMANENTES DE 5 O MAS AÑOS-SIN VARIEDAD	S	0,04
170000006839631	18-149-010-00196-00023	62000	PASTOS PERMANENTES DE 5 O MAS AÑOS-SIN VARIEDAD	S	0,26
170000006839632	18-149-010-00196-00034	62000	PASTOS PERMANENTES DE 5 O MAS AÑOS-SIN VARIEDAD	S	72,30
170000006839633	18-149-010-00079-00010	62000	PASTOS PERMANENTES DE 5 O MAS AÑOS-SIN VARIEDAD	S	0,43
170000006839634	18-149-009-00002-00009	62000	PASTOS PERMANENTES DE 5 O MAS AÑOS-SIN VARIEDAD	S	0,37
170000006839635	18-149-009-00002-00006	62000	PASTOS PERMANENTES DE 5 O MAS AÑOS-SIN VARIEDAD	S	0,39
170000006839636	18-149-010-00196-00018	62000	PASTOS PERMANENTES DE 5 O MAS AÑOS-SIN VARIEDAD	S	0,06

(1) Superficie declarada admisible ajustada con la superficie comprometida.
 (2) Factor de penalización valorando el alcance para el tipo de compromiso.

Puede verificar la integridad de una copia de este documento mediante la lectura del código QR adjunto o mediante el acceso a la dirección <https://ws050.juntadeandalucia.es/verificarFirma> indicando el código de VERIFICACIÓN

FIRMADO POR	JUAN JOSE SOLER GARCIA	FECHA	03/07/2024	
	ROCIO GUIJARRO MILLAN			
VERIFICACIÓN	Pk2jm6MP8Q4FQJJZRRTHBNMQA26B8	PÁGINA	1200/3256	



APELLIDOS Y NOMBRE / RAZÓN SOCIAL
GONZALEZ MALDONADO MARIA ANGIUSTIAS

NIF
***2422*

EXPEDIENTE
1264253

ANUALIDAD DE PAGO
1ª

IMPORTE POR ANUALIDAD

	2023	2024	2025	2026	2027
IMPORTE MÁXIMO SUBVENCIONABLE	344,08 €	344,08 €	344,08 €	344,08 €	344,08 €
IMPORTE MEDIO DE TRANSFERENCIA (€/ha)	253,00 €	253,00 €	253,00 €	253,00 €	253,00 €

RESUMEN DE UNIDADES

Cód	GRUPO DE PAGO	Sup. Dec. Admisible (ha)	Sup. Comprometida (ha)	Sup. ajustada compromiso (1) (ha)	% sobredec.	Sup. Propuesta (ha)	Importe Declarado	Importe Topado	Importe Propuesto	Importe tras sobredec.
430	HORTÍCOLAS	1,38		1,36	0,00	1,36	344,08	344,08	344,08	344,08
TOTAL		1,38	1,36	1,36		1,36	344,08	344,08	344,08	344,08

APLICACIÓN DE REDUCCIONES Y PENALIZACIONES

GRUPO DE PAGO	Importe Calculado	Importe prereduc.	Criterios de subvencionabilidad y compromisos	Presentación tardía	Omisión declaración	Condicionalidad	IMPORTE (Euros) PROPUESTO
HORTÍCOLAS	344,08	344,08	0,00	0,00	0,00	0,00	344,08
TOTAL	344,08	344,08					344,08

RESUMEN DE PAGOS

	IMPORTE (Euros)			
	PROPUESTO	FEADER (Eje 2)	MAPA	CAPADR
PROPUESTO	344,08	292,47	33,75	17,86

RECINTOS PROPUESTOS

REF.	REFERENCIA SIGPAC	CULTIVO	DESCRIPCIÓN CULTIVO	S/R	G.PAGO	PEND. MEDIA (%)	SUP. DEC. ADMISIBLE (ha)	SUP. COMPROM. (ha)	SUP. AJUSTADA COMPROM. (1) (ha)	SUP. CONV. SIGPAC (ha)	SUP. CERTIE (ha)	SUP. CAMPO (ha)	SUP. CAMPO DETER. CULT. DECLARADO (ha)	SUP. DEC. REDUCIDA (ha)	SUP. PROPUESTA (ha)
5316924	18-142-008-00139-002	197000	TOMATE-SIN VARIEDAD	R	430	13,90	0,50	0,50	0,50		0,50			0,50	0,50
5316928	18-142-030-00108-001	197000	TOMATE-SIN VARIEDAD	R	430	2,00	0,42	0,42	0,42		0,42			0,42	0,42
5316930	18-142-030-00110-001	197000	TOMATE-SIN VARIEDAD	R	430	3,40	0,46	0,44	0,44		0,46			0,44	0,44

INCIDENCIAS

INCIDENCIA DESCRIPCIÓN

4272 Verifica que las líneas de declaración de las Solicitudes Únicas no tienen solapes con la capa de Retroactividad Gráfica (ambas de la misma campaña) a nivel de expediente/línea de declaración gráfica de la solicitud.
Ref:5316930 Recinto:18-142-030-00110-00001 Cultivo: - Agregado de la referencia del recinto.:0 Zona de la referencia del recinto.:0 Superficie solapada.:0,02 Id. Incid.:95947279

(1) Superficie declarada admisible ajustada con la superficie comprometida.

(2) Factor de penalización valorando el alcance para el tipo de compromiso.

Puede verificar la integridad de una copia de este documento mediante la lectura del código QR adjunto o mediante el acceso a la dirección <https://ws050.juntadeandalucia.es/verificarFirma> indicando el código de VERIFICACIÓN

FIRMADO POR	JUAN JOSE SOLER GARCIA	FECHA	03/07/2024	
	ROCIO GUIJARRO MILLAN			
VERIFICACIÓN	Pk2jm6MP8Q4FQJJZRRTHBNMQA26B8	PÁGINA	1201/3256	



APELLIDOS Y NOMBRE / RAZÓN SOCIAL
GONZALEZ MARTINEZ FRANCISCA

NIF
****7061*

EXPEDIENTE
1028620

ANUALIDAD DE PAGO
1ª

IMPORTE POR ANUALIDAD

	2023	2024	2025	2026	2027
IMPORTE MÁXIMO SUBVENCIONABLE	1.526,65 €	1.526,65 €	1.526,65 €	1.526,65 €	1.526,65 €
IMPORTE MEDIO DE TRANSFERENCIA (€/ha)	216,24 €	216,24 €	216,24 €	216,24 €	216,24 €

RESUMEN DE UNIDADES

Cód	GRUPO DE PAGO	Sup. Dec. Admisible (ha)	Sup. Comprometida (ha)	Sup. ajustada compromiso (I) (ha)	% sobredec.	Sup. Propuesta (ha)	Importe Declarado	Importe Topado	Importe Propuesto	Importe tras sobredec.
432	FRUTALES SECANO	7,06		7,06	0,00	7,06	1.526,65	1.526,65	1.526,65	1.526,65
TOTAL		7,06	7,06	7,06		7,06	1.526,65	1.526,65	1.526,65	1.526,65

APLICACIÓN DE REDUCCIONES Y PENALIZACIONES

GRUPO DE PAGO	Importe Calculado	Importe prereduc.	Criterios de subvencionabilidad y compromisos	Presentación tardía	Omisión declaración	Condicionalidad	IMPORTE (Euros) PROPUESTO
FRUTALES SECANO	1.526,65	1.526,65	0,00	0,00	0,00	0,00	1.526,65
TOTAL	1.526,65	1.526,65					1.526,65

RESUMEN DE PAGOS

	IMPORTE (Euros)			
	PROPUESTO	FEADER (Eje 2)	MAPA	CAPADR
PROPUESTO	1.526,65	1.297,65	149,76	79,24

RECINTOS PROPUESTOS

REF.	REFERENCIA SIGPAC	CULTIVO	DESCRIPCIÓN CULTIVO	S/R	G.PAGO	PEND. MEDIA (%)	SUP. DEC. ADMISIBLE (ha)	SUP. COMPROM. (ha)	SUP. AJUSTADA COMPR.(I) (ha)	SUP. CONV. SIGPAC (ha)	SUP. CERTIE. (ha)	SUP. CAMPO (ha)	SUP. CAMPO DETER. CULT. DECLARADO (ha)	SUP. DEC. REDUCIDA (ha)	SUP. PROPUESTA (ha)
5307111	18-057-014-00734-001	104020	ALMENDROS-GUARA	S	432	14,60	2,84	2,84	2,84		2,84			2,84	2,84
5307113	18-057-014-00734-015	104020	ALMENDROS-GUARA	S	432	14,50	2,27	2,27	2,27		2,27			2,27	2,27
5307114	18-057-014-00753-002	104020	ALMENDROS-GUARA	S	432	9,40	0,36	0,36	0,36		0,36			0,36	0,36
5307115	18-057-014-00754-001	104020	ALMENDROS-GUARA	S	432	8,50	1,59	1,59	1,59		1,59			1,59	1,59

(1) Superficie declarada admisible ajustada con la superficie comprometida.

(2) Factor de penalización valorando el alcance para el tipo de compromiso.

Puede verificar la integridad de una copia de este documento mediante la lectura del código QR adjunto o mediante el acceso a la dirección <https://ws050.juntadeandalucia.es/verificarFirma> indicando el código de VERIFICACIÓN

FIRMADO POR	JUAN JOSE SOLER GARCIA	FECHA	03/07/2024	
	ROCIO GUIJARRO MILLAN			
VERIFICACIÓN	Pk2jm6MP8Q4FQJJZRRTHBNMQA26B8	PÁGINA	1202/3256	



APELLIDOS Y NOMBRE / RAZÓN SOCIAL
GONZALEZ MARTINEZ MARIA VICTORIA

NIF
***7542*

EXPEDIENTE
1199607

ANUALIDAD DE PAGO
1ª

IMPORTE POR ANUALIDAD

	2023	2024	2025	2026	2027
IMPORTE MÁXIMO SUBVENCIONABLE	10.984,82 €	10.984,82 €	10.984,82 €	10.984,82 €	10.984,82 €
IMPORTE MEDIO DE TRANSFERENCIA (€/ha)	129,16 €	129,16 €	129,16 €	129,16 €	129,16 €

RESUMEN DE UNIDADES

Cód	GRUPO DE PAGO	Sup. Dec. Admisible (ha)	Sup. Comprometida (ha)	Sup. ajustada compromiso (1) (ha)	% sobredec.	Sup. Propuesta (ha)	Importe Declarado	Importe Topado	Importe Propuesto	Importe tras sobredec.
426	HERBÁCEOS	48,92		48,92	0,00	48,92	7.395,24	7.395,24	7.395,24	7.395,24
432	FRUTALES SECANO	16,60		16,60	0,00	16,60	3.589,58	3.589,58	3.589,58	3.589,58
434	HERBÁCEOS NO ELEGIBLES	19,53		19,53	0,00	19,53	0,00	0,00	0,00	0,00
TOTAL		85,05	85,05	85,05		85,05	10.984,82	10.984,82	10.984,82	10.984,82

APLICACIÓN DE REDUCCIONES Y PENALIZACIONES

GRUPO DE PAGO	Importe Calculado	Importe prereduc.	Criterios de subvencionabilidad y compromisos	Presentación tardía	Omisión declaración	Condicionalidad	IMPORTE (Euros)
							PROPUESTO
FRUTALES SECANO	3.589,58	3.589,58	0,00	0,00	0,00	0,00	3.589,58
HERBÁCEOS	7.395,24	7.395,24	0,00	0,00	0,00	0,00	7.395,24
HERBÁCEOS NO ELEGIBLES	0,00	0,00	0,00	0,00	0,00	0,00	0,00
TOTAL	10.984,82	10.984,82					10.984,82

RESUMEN DE PAGOS

PROPUESTO	IMPORTE (Euros)			
	PROPUESTO	FEADER (Eje 2)	MAPA	CAPADR
	10.984,82	9.337,09	1.077,61	570,12

(1) Superficie declarada admisible ajustada con la superficie comprometida.

(2) Factor de penalización valorando el alcance para el tipo de compromiso.

Puede verificar la integridad de una copia de este documento mediante la lectura del código QR adjunto o mediante el acceso a la dirección <https://ws050.juntadeandalucia.es/verificarFirma> indicando el código de VERIFICACIÓN

FIRMADO POR	JUAN JOSE SOLER GARCIA	FECHA	03/07/2024	
	ROCIO GUIJARRO MILLAN			
VERIFICACIÓN	Pk2jm6MP8Q4FQJJZRRTHBNMQA26B8	PÁGINA	1203/3256	



RECINTOS PROPUESTOS

REF.	REFERENCIA SIGPAC	CULTIVO	DESCRIPCIÓN CULTIVO	S/R	G.PAGO	PEND. MEDIA (%)	SUP. DEC. ADMISIBLE (ha)	SUP. COMPROM. (ha)	SUP. AJUSTADA COMPR.(1) (ha)	SUP. CONV. SIGPAC (ha)	SUP. CERTIF. (ha)	SUP. CAMPO (ha)	SUP. CAMPO DETER. CULT. DECLARADO (ha)	SUP. DEC. REDUCIDA (ha)	SUP. PROPUESTA (ha)
-1287253	18-149-013-00100-002	5000	CEBADA-SIN VARIEDAD	S	426	5,50	8,00	8,00	8,00		8,00			8,00	8,00
-1287236	18-149-013-00100-002	5000	CEBADA-SIN VARIEDAD	S	426	5,50	13,29	13,29	13,29		13,29			13,29	13,29
4188706	18-149-013-00064-001	5000	CEBADA-SIN VARIEDAD	S	426	8,90	4,58	4,58	4,58		4,58			4,58	4,58
4188721	18-149-013-00093-001	5000	CEBADA-SIN VARIEDAD	S	426	4,80	0,68	0,68	0,68		0,68			0,68	0,68
4188729	18-149-013-00090-001	5000	CEBADA-SIN VARIEDAD	S	426	7,50	0,56	0,56	0,56		0,56			0,56	0,56
1700000006962337	18-149-013-00084-003	53000	YEROS-SIN VARIEDAD	S	426	7,00	7,63	7,63	7,63		7,63			7,63	7,63
1700000006962341	18-149-013-00062-004	5000	CEBADA-SIN VARIEDAD	S	426	6,40	7,48	7,48	7,48		7,48			7,48	7,48
1700000006962346	18-149-013-00092-001	5000	CEBADA-SIN VARIEDAD	S	426	5,50	3,05	3,05	3,05		3,05			3,05	3,05
1700000006962350	18-149-013-00084-002	53000	YEROS-SIN VARIEDAD	S	426	12,90	3,33	3,33	3,33		3,33			3,33	3,33
1700000006962355	18-149-013-00068-001	5000	CEBADA-SIN VARIEDAD	S	426	4,50	0,32	0,32	0,32		0,32			0,32	0,32
4760686	18-149-015-00096-001	104023	ALMENDROS-LAURANNE	S	432	9,80	1,05	1,05	1,05		1,05			1,05	1,05
4764091	18-149-015-00048-001	104023	ALMENDROS-LAURANNE	S	432	10,40	3,96	3,96	3,96		3,96			3,96	3,96
1700000006962332	18-149-015-00095-001	104023	ALMENDROS-LAURANNE	S	432	10,70	1,09	1,09	1,09		1,09			1,09	1,09
1700000006962333	18-149-014-00153-001	104111	ALMENDROS-MAKAKO	S	432	2,00	0,51	0,51	0,51		0,51			0,51	0,51
1700000006962334	18-149-014-00166-001	104111	ALMENDROS-MAKAKO	S	432	1,80	1,84	1,84	1,84		1,84			1,84	1,84
1700000006962335	18-149-014-00154-001	104011	ALMENDROS-DIAMAR	S	432	11,50	0,45	0,45	0,45		0,45			0,45	0,45
1700000006962344	18-149-015-00083-009	104020	ALMENDROS-GUARA	S	432	8,60	2,44	2,44	2,44		2,44			2,44	2,44
1700000006962345	18-149-015-00083-002	104020	ALMENDROS-GUARA	S	432	10,60	2,61	2,61	2,61		2,61			2,61	2,61
1700000006962353	18-149-015-00096-003	104023	ALMENDROS-LAURANNE	S	432	7,80	1,00	1,00	1,00		1,00			1,00	1,00
1700000006962356	18-149-014-00043-002	104020	ALMENDROS-GUARA	S	432	10,80	1,65	1,65	1,65		1,65			1,65	1,65
-148618	18-149-013-00011-001	20000	BARBECHO TRADICIONAL-SIN VARIEDAD	S	434	7,60	1,09	1,09	1,09		1,09			1,09	1,09
4188595	18-149-013-00009-001	20000	BARBECHO TRADICIONAL-SIN VARIEDAD	S	434	7,40	4,86	4,86	4,86		4,86			4,86	4,86
4188667	18-149-013-00029-002	20000	BARBECHO TRADICIONAL-SIN VARIEDAD	S	434	8,00	0,73	0,73	0,73		0,73			0,73	0,73
4188672	18-149-013-00029-001	20000	BARBECHO TRADICIONAL-SIN VARIEDAD	S	434	2,60	0,79	0,79	0,79		0,79			0,79	0,79
1700000006962328	18-149-013-00024-001	20000	BARBECHO TRADICIONAL-SIN VARIEDAD	S	434	4,50	5,14	5,14	5,14		5,14			5,14	5,14
1700000006962331	18-149-013-00055-001	20000	BARBECHO TRADICIONAL-SIN VARIEDAD	S	434	4,50	3,46	3,46	3,46		3,46			3,46	3,46
1700000006962336	18-149-013-00089-001	20000	BARBECHO TRADICIONAL-SIN VARIEDAD	S	434	7,90	0,01	0,01	0,01		0,01			0,01	0,01
1700000006962339	18-149-013-00067-004	20000	BARBECHO TRADICIONAL-SIN VARIEDAD	S	434	10,40	0,67	0,67	0,67		0,67			0,67	0,67
1700000006962340	18-149-013-00067-001	20000	BARBECHO TRADICIONAL-SIN VARIEDAD	S	434	12,70	0,74	0,74	0,74		0,74			0,74	0,74
1700000006962343	18-149-013-00024-002	20000	BARBECHO TRADICIONAL-SIN VARIEDAD	S	434	4,80	0,78	0,78	0,78		0,78			0,78	0,78
1700000006962349	18-149-013-00024-003	20000	BARBECHO TRADICIONAL-SIN VARIEDAD	S	434	4,80	0,19	0,19	0,19		0,19			0,19	0,19
1700000006962351	18-149-013-00024-004	20000	BARBECHO TRADICIONAL-SIN VARIEDAD	S	434	2,70	0,30	0,30	0,30		0,30			0,30	0,30
1700000006962359	18-149-013-00089-001	20000	BARBECHO TRADICIONAL-SIN VARIEDAD	S	434	7,90	0,77	0,77	0,77		0,77			0,77	0,77

(1) Superficie declarada admisible ajustada con la superficie comprometida.
 (2) Factor de penalización valorando el alcance para el tipo de compromiso.

Puede verificar la integridad de una copia de este documento mediante la lectura del código QR adjunto o mediante el acceso a la dirección <https://ws050.juntadeandalucia.es/verificarFirma> indicando el código de VERIFICACIÓN

FIRMADO POR	JUAN JOSE SOLER GARCIA	FECHA	03/07/2024	
	ROCIO GUIJARRO MILLAN			
VERIFICACIÓN	Pk2jm6MP8Q4FQJJZRRTHBNMQA26B8	PÁGINA	1204/3256	



APELLIDOS Y NOMBRE / RAZÓN SOCIAL
GONZALEZ MONTORO JOSE ANTONIO

NIF
***4752*

EXPEDIENTE
1259793

ANUALIDAD DE PAGO
1ª

IMPORTE POR ANUALIDAD

	2023	2024	2025	2026	2027
IMPORTE MÁXIMO SUBVENCIONABLE	1.066,06 €	1.066,06 €	1.066,06 €	1.066,06 €	1.066,06 €
IMPORTE MEDIO DE TRANSFERENCIA (€/ha)	216,24 €	216,24 €	216,24 €	216,24 €	216,24 €

RESUMEN DE UNIDADES

Cód	GRUPO DE PAGO	Sup. Dec. Admisible (ha)	Sup. Comprometida (ha)	Sup. ajustada compromiso (1) (ha)	% sobredec.	Sup. Propuesta (ha)	Importe Declarado	Importe Topado	Importe Propuesto	Importe tras sobredec.
432	FRUTALES SECANO	4,93		4,93	0,00	4,93	1.066,06	1.066,06	1.066,06	1.066,06
TOTAL		4,93	4,93	4,93		4,93	1.066,06	1.066,06	1.066,06	1.066,06

APLICACIÓN DE REDUCCIONES Y PENALIZACIONES

GRUPO DE PAGO	Importe Calculado	Importe prereduc.	Criterios de subvencionabilidad y compromisos	Presentación tardía	Omisión declaración	Condicionalidad	IMPORTE (Euros) PROPUESTO
FRUTALES SECANO	1.066,06	1.066,06	0,00	0,00	0,00	0,00	1.066,06
TOTAL	1.066,06	1.066,06					1.066,06

RESUMEN DE PAGOS

	IMPORTE (Euros)			
	PROPUESTO	FEADER (Eje 2)	MAPA	CAPADR
PROPUESTO	1.066,06	906,15	104,58	55,33

RECINTOS PROPUESTOS

REF.	REFERENCIA SIGPAC	CULTIVO DESCRIPCIÓN CULTIVO	S/R	G.PAGO	PEND. MEDIA (%)	SUP. DEC. ADMISIBLE (ha)	SUP. COMPROM. (ha)	SUP. AJUSTADA COMPR.(1) (ha)	SUP. CONV. SIGPAC (ha)	SUP. CERTIE. (ha)	SUP. CAMPO (ha)	SUP. CAMPO DETER. CULT. DECLARADO (ha)	SUP. DEC. REDUCIDA (ha)	SUP. PROPUESTA (ha)
-897583	18-122-005-00009-017	104007 ALMENDROS-COMUNA	S	432	13,20	0,10	0,10	0,10		0,10			0,10	0,10
5211503	18-122-003-00168-001	104007 ALMENDROS-COMUNA	S	432	40,90	0,80	0,80	0,80		0,80			0,80	0,80
5211505	18-036-005-00043-002	104007 ALMENDROS-COMUNA	S	432	30,90	0,91	0,91	0,91		0,91			0,91	0,91
5211507	18-122-005-00009-018	104007 ALMENDROS-COMUNA	S	432	45,80	3,12	3,12	3,12		3,12			3,12	3,12

(1) Superficie declarada admisible ajustada con la superficie comprometida.
(2) Factor de penalización valorando el alcance para el tipo de compromiso.

Puede verificar la integridad de una copia de este documento mediante la lectura del código QR adjunto o mediante el acceso a la dirección <https://ws050.juntadeandalucia.es/verificarFirma> indicando el código de VERIFICACIÓN

FIRMADO POR	JUAN JOSE SOLER GARCIA	FECHA	03/07/2024	
	ROCIO GUIJARRO MILLAN			
VERIFICACIÓN	Pk2jm6MP8Q4FQJJZRRTHBNMQA26B8	PÁGINA	1205/3256	



APELLIDOS Y NOMBRE / RAZÓN SOCIAL

GONZALEZ NOGUEROL ARACELI

NIF
****5435*

EXPEDIENTE
1079570

ANUALIDAD DE PAGO

1ª

IMPORTE POR ANUALIDAD

	2023	2024	2025	2026	2027
IMPORTE MÁXIMO SUBVENCIONABLE	2.624,53 €	2.624,53 €	2.624,53 €	2.624,53 €	2.624,53 €
IMPORTE MEDIO DE TRANSFERENCIA (€/ha)	223,75 €	223,75 €	223,75 €	223,75 €	223,75 €

RESUMEN DE UNIDADES

Cód	GRUPO DE PAGO	Sup. Dec. Admisible (ha)	Sup. Comprometida (ha)	Sup. ajustada compromiso (I) (ha)	% sobredec.	Sup. Propuesta (ha)	Importe Declarado	Importe Topado	Importe Propuesto	Importe tras sobredec.
429	OLIVAR	1,80		1,80	0,00	1,80	446,22	446,22	446,22	446,22
431	VIÑEDO	1,31		1,31	0,00	1,31	314,32	314,32	314,32	314,32
432	FRUTALES SECANO	8,62		8,62	0,00	8,62	1.863,99	1.863,99	1.863,99	1.863,99
TOTAL		11,73	11,73	11,73		11,73	2.624,53	2.624,53	2.624,53	2.624,53

APLICACIÓN DE REDUCCIONES Y PENALIZACIONES

GRUPO DE PAGO	Importe Calculado	Importe prereduc.	Criterios de subvencionabilidad y compromisos		Presentación tardía	Omisión declaración	Condicionalidad	IMPORTE (Euros) PROPUESTO
			subvencionabilidad	y compromisos				
FRUTALES SECANO	1.863,99	1.863,99	0,00		0,00	0,00	0,00	1.863,99
OLIVAR	446,22	446,22	0,00		0,00	0,00	0,00	446,22
VIÑEDO	314,32	314,32	0,00		0,00	0,00	0,00	314,32
TOTAL	2.624,53	2.624,53						2.624,53

RESUMEN DE PAGOS

PROPUESTO	IMPORTE (Euros)			
	PROPUESTO	FEADER (Eje 2)	MAPA	CAPADR
	2.624,53	2.230,85	257,46	136,22

RECINTOS PROPUESTOS

REF.	REFERENCIA SIGPAC	CULTIVO	DESCRIPCIÓN CULTIVO	S/R	G.PAGO	PEND. MEDIA (%)	SUP. DEC. ADMISIBLE (ha)	SUP. COMPROM. (ha)	SUP. AJUSTADA COMPROM. (I) (ha)	SUP. CONV. SIGPAC (ha)	SUP. CERTIF. (ha)	SUP. CAMPO (ha)	SUP. CAMPO DETER. CULT. DECLARADO (ha)	SUP. DEC. REDUCIDA (ha)	SUP. PROPUESTA (ha)
1700000005237785	18-182-012-00043-012	101194	OLIVAR-LECHIN DE GRANADA	S	429	33,90	1,61	1,61	1,61		1,61			1,61	1,61
1700000005237787	18-182-012-00043-011	101194	OLIVAR-LECHIN DE GRANADA	S	429	14,40	0,19	0,19	0,19		0,19			0,19	0,19
1700000005237781	18-182-012-00040-002	102221	VIÑEDO VINIFICACIÓN-VIJARIEGO BLANCO	S	431	22,50	0,61	0,61	0,61		0,61			0,61	0,61
1700000005237784	18-182-013-00130-002	102221	VIÑEDO VINIFICACIÓN-VIJARIEGO BLANCO	S	431	21,00	0,70	0,70	0,70		0,70			0,70	0,70
-1152825	18-182-012-00043-008	104007	ALMENDROS-COMUNA	S	432	39,30	0,19	0,19	0,19		0,19			0,19	0,19
5179620	18-182-012-00043-020	104020	ALMENDROS-GUARA	S	432	27,00	1,29	1,29	1,29		1,29			1,29	1,29
5224938	18-182-012-00043-018	104020	ALMENDROS-GUARA	S	432	25,50	0,22	0,22	0,22		0,22			0,22	0,22
1700000005237786	18-182-012-00043-019	104020	ALMENDROS-GUARA	S	432	28,30	2,00	2,00	2,00		2,00			2,00	2,00
1700000005237790	18-180-001-00144-001	104014	ALMENDROS-FERRAGNES	S	432	37,40	0,25	0,25	0,25		0,25			0,25	0,25
1700000005237791	18-182-012-00043-007	104020	ALMENDROS-GUARA	S	432	38,90	0,68	0,68	0,68		0,68			0,68	0,68
1700000005237792	18-182-012-00043-008	104020	ALMENDROS-GUARA	S	432	39,30	0,40	0,40	0,40		0,40			0,40	0,40
1700000005237793	18-182-012-00043-009	104022	ALMENDROS-LARGUETA	S	432	26,30	1,03	1,03	1,03		1,03			1,03	1,03
1700000005237794	18-182-012-00043-010	104022	ALMENDROS-LARGUETA	S	432	46,80	0,40	0,40	0,40		0,40			0,40	0,40
1700000005237795	18-180-001-00145-001	104014	ALMENDROS-FERRAGNES	S	432	34,90	1,43	1,43	1,43		1,43			1,43	1,43
1700000005237796	18-180-001-00148-001	104014	ALMENDROS-FERRAGNES	S	432	29,20	0,37	0,37	0,37		0,66			0,37	0,37
1700000005237797	18-182-012-00043-016	104022	ALMENDROS-LARGUETA	S	432	40,30	0,36	0,36	0,36		0,36			0,36	0,36

(1) Superficie declarada admisible ajustada con la superficie comprometida.
(2) Factor de penalización valorando el alcance para el tipo de compromiso.

Puede verificar la integridad de una copia de este documento mediante la lectura del código QR adjunto o mediante el acceso a la dirección <https://ws050.juntadeandalucia.es/verificarFirma> indicando el código de VERIFICACIÓN

FIRMADO POR	JUAN JOSE SOLER GARCIA	FECHA	03/07/2024	
	ROCIO GUIJARRO MILLAN			
VERIFICACIÓN	Pk2jm6MP8Q4FQJJZRRTHBNMQA26B8	PÁGINA	1206/3256	



INCIDENCIAS

INCIDENCIA DESCRIPCIÓN

- 100402 Recinto solicitado no forma parte de ningún organismo de control autorizado para la producción ecológica en Andalucía o fecha de inscripción posterior al plazo establecido (Anexo I. Criterios de Subvencionabilidad. Orden 28 de marzo de 2023).
 Ref:170000005237782 Recinto:18-182-012-00040-00001 Cultivo:218047 HIGUERA-BLANCA DEL PAÍS Secano
 Ref:-916274 Recinto:18-182-012-00040-00006 Cultivo:218047 HIGUERA-BLANCA DEL PAÍS Secano
 Ref:-916275 Recinto:18-182-012-00040-00008 Cultivo:102221 VIÑEDO VINIFICACIÓN-VIJARIEGO BLANCO Secano
 Ref:5242941 Recinto:18-182-012-00043-00002 Cultivo:110225 CEREZOS-HARDY GIANT (SINONIMIA STARKING HARDY GIANT) Secano
 Ref:-1403795 Recinto:18-182-012-00043-00021 Cultivo:104020 ALMENDROS-GUARA Secano
- 100406 Grupo de cultivo declarado en el recinto no coincide con el grupo de cultivo existente en el organismo de control autorizado para la producción ecológica en Andalucía (Anexo I. Criterios de Subvencionabilidad. Orden 28 de marzo de 2023).
 Ref:5242941 Recinto:18-182-012-00043-00002 Cultivo:110225 CEREZOS-HARDY GIANT (SINONIMIA STARKING HARDY GIANT) Secano Grupo de SIPEA:OLIVAR
- 100424 Solicita recinto que no está comprometido para la operación.
 Ref:170000005237782 Recinto:18-182-012-00040-00001 Cultivo:218047 HIGUERA-BLANCA DEL PAÍS Secano
 Ref:-916274 Recinto:18-182-012-00040-00006 Cultivo:218047 HIGUERA-BLANCA DEL PAÍS Secano
 Ref:-916275 Recinto:18-182-012-00040-00008 Cultivo:102221 VIÑEDO VINIFICACIÓN-VIJARIEGO BLANCO Secano
 Ref:5242941 Recinto:18-182-012-00043-00002 Cultivo:110225 CEREZOS-HARDY GIANT (SINONIMIA STARKING HARDY GIANT) Secano
 Ref:-1403795 Recinto:18-182-012-00043-00021 Cultivo:104020 ALMENDROS-GUARA Secano

(1) Superficie declarada admisible ajustada con la superficie comprometida.
 (2) Factor de penalización valorando el alcance para el tipo de compromiso.

Puede verificar la integridad de una copia de este documento mediante la lectura del código QR adjunto o mediante el acceso a la dirección <https://ws050.juntadeandalucia.es/verificarFirma> indicando el código de VERIFICACIÓN

FIRMADO POR	JUAN JOSE SOLER GARCIA	FECHA	03/07/2024	
	ROCIO GUIJARRO MILLAN			
VERIFICACIÓN	Pk2jm6MP8Q4FQJJZRRTHBNMQA26B8	PÁGINA	1207/3256	



APELLIDOS Y NOMBRE / RAZÓN SOCIAL

GONZALEZ OLIVARES SANCHEZ MARIA JOSE

NIF

****0063*

EXPEDIENTE

1224294

ANUALIDAD DE PAGO

1ª

IMPORTE POR ANUALIDAD

	2023	2024	2025	2026	2027
IMPORTE MÁXIMO SUBVENCIONABLE	16.156,80 €	16.156,80 €	16.156,80 €	16.156,80 €	16.156,80 €
IMPORTE MEDIO DE TRANSFERENCIA (€/ha)	262,84 €	262,84 €	262,84 €	262,84 €	262,84 €

RESUMEN DE UNIDADES

Cód	GRUPO DE PAGO	Sup. Dec. Admisible (ha)	Sup. Comprometida (ha)	Sup. ajustada compromiso (1) (ha)	% sobredec.	Sup. Propuesta (ha)	Importe Declarado	Importe Topado	Importe Propuesto	Importe tras sobredec.
432	FRUTALES SECANO	98,17		40,00	0,00	40,00	8.649,60	8.649,60	8.649,60	8.649,60
433	FRUTALES REGADÍO	21,49		21,47	0,00	21,47	7.507,20	7.507,20	7.507,20	7.507,20
TOTAL		119,66	61,47	61,47		61,47	16.156,80	16.156,80	16.156,80	16.156,80

APLICACIÓN DE REDUCCIONES Y PENALIZACIONES

GRUPO DE PAGO	Importe Calculado	Importe prereduc.	Criterios de subvencionabilidad y compromisos	Presentación tardía	Omisión declaración	Condicionalidad	IMPORTE (Euros) PROPUESTO
FRUTALES REGADÍO	7.507,20	7.507,20	0,00	0,00	1,00	0,00	7.432,13
FRUTALES SECANO	8.649,60	8.649,60	0,00	0,00	1,00	0,00	8.563,10
TOTAL	16.156,80	16.156,80					15.995,23

RESUMEN DE PAGOS

	IMPORTE (Euros)			
	PROPUESTO	FEADER (Eje 2)	MAPA	CAPADR
PROPUESTO	15.995,23	13.595,95	1.569,13	830,15

(1) Superficie declarada admisible ajustada con la superficie comprometida.

(2) Factor de penalización valorando el alcance para el tipo de compromiso.

Puede verificar la integridad de una copia de este documento mediante la lectura del código QR adjunto o mediante el acceso a la dirección <https://ws050.juntadeandalucia.es/verificarFirma> indicando el código de VERIFICACIÓN

FIRMADO POR	JUAN JOSE SOLER GARCIA	FECHA	03/07/2024	
	ROCIO GUIJARRO MILLAN			
VERIFICACIÓN	Pk2jm6MP8Q4FQJJZRRTHBNMQA26B8	PÁGINA	1208/3256	



RECINTOS PROPUESTOS

REF.	REFERENCIA SIGPAC	CULTIVO	DESCRIPCIÓN CULTIVO	S/R	G.PAGO	PEND. MEDIA (%)	SUP. DEC. ADMISIBLE (ha)	SUP. COMPROM. (ha)	SUP. AJUSTADA COMPR.(1) (ha)	SUP. CONV. SIGPAC (ha)	SUP. CERTIF. (ha)	SUP. CAMPO (ha)	SUP. CAMPO DETER. CULT. DECLARADO (ha)	SUP. DEC. REDUCIDA (ha)	SUP. PROPUESTA (ha)
-1598480	18-167-008-00378-011	104012	ALMENDROS-FELISIA	S	432	5,60	0,53	0,53	0,53		0,53			0,53	0,53
-1566889	18-167-008-00378-018	104012	ALMENDROS-FELISIA	S	432	8,70	25,26	25,12	25,12		25,26			25,12	25,12
-1122735	18-167-020-00023-001	104012	ALMENDROS-FELISIA	S	432	1,60	2,59	2,59	2,59		2,59			2,59	2,59
-1122697	18-167-018-00270-001	104012	ALMENDROS-FELISIA	S	432	1,20	1,01	1,01	1,01		1,01			1,01	1,01
-1122663	18-167-018-00114-001	104012	ALMENDROS-FELISIA	S	432	2,20	12,00	12,00	12,00		12,00			12,00	12,00
-925543	18-167-020-00313-003	104012	ALMENDROS-FELISIA	S	432	1,90	0,33	0,33	0,33		0,33			0,33	0,33
-925539	18-167-008-00490-004	104012	ALMENDROS-FELISIA	S	432	4,30	0,20	0,20	0,20		0,20			0,20	0,20
-925538	18-167-008-00489-007	104012	ALMENDROS-FELISIA	S	432	4,70	0,48	0,48	0,48		0,48			0,48	0,48
-925537	18-167-008-00489-004	104012	ALMENDROS-FELISIA	S	432	5,50	3,93	3,88	3,88		3,93			3,88	3,88
-925535	18-167-008-00487-015	104012	ALMENDROS-FELISIA	S	432	3,90	1,45	1,45	1,45		1,45			1,45	1,45
-925534	18-167-008-00487-014	104012	ALMENDROS-FELISIA	S	432	4,40	12,76	12,76	12,76		12,76			12,76	12,76
-925533	18-167-008-00486-016	104012	ALMENDROS-FELISIA	S	432	16,10	0,21	0,21	0,21		0,21			0,21	0,21
-167287	18-167-008-00378-017	104012	ALMENDROS-FELISIA	S	432	23,10	0,06	0,06	0,06		0,06			0,06	0,06
6855228	18-167-020-00058-001	104012	ALMENDROS-FELISIA	S	432	2,30	1,81	1,81	1,81		1,81			1,81	1,81
6855235	18-167-020-00059-001	104012	ALMENDROS-FELISIA	S	432	2,70	0,40	0,40	0,40		0,40			0,40	0,40
6855249	18-167-020-00063-001	104012	ALMENDROS-FELISIA	S	432	4,70	1,73	1,73	1,73		1,73			1,73	1,73
6855254	18-167-020-00065-001	104012	ALMENDROS-FELISIA	S	432	3,10	0,35	0,35	0,35		0,35			0,35	0,35
6855260	18-167-020-00070-002	104012	ALMENDROS-FELISIA	S	432	2,50	1,80	1,80	1,80		1,80			1,80	1,80
170000000660095	18-167-018-00065-001	104012	ALMENDROS-FELISIA	S	432	1,50	0,98	0,98	0,98		0,98			0,98	0,98
170000000660096	18-167-018-00111-001	104012	ALMENDROS-FELISIA	S	432	3,80	2,43	2,43	2,43		2,43			2,43	2,43
170000000660101	18-167-008-00385-001	104012	ALMENDROS-FELISIA	S	432	5,40	0,65	0,65	0,65		0,65			0,65	0,65
170000000660102	18-167-020-00081-002	104012	ALMENDROS-FELISIA	S	432	3,40	7,36	7,36	7,36		7,36			7,36	7,36
170000000660107	18-167-018-00266-001	104012	ALMENDROS-FELISIA	S	432	0,90	1,44	1,44	1,44		1,44			1,44	1,44
170000000660109	18-167-020-00026-001	104012	ALMENDROS-FELISIA	S	432	2,20	0,66	0,66	0,66		0,66			0,66	0,66
170000000660110	18-167-020-00313-002	104012	ALMENDROS-FELISIA	S	432	1,90	7,39	7,34	7,34		7,39			7,34	7,34
170000000660112	18-167-020-00100-003	104012	ALMENDROS-FELISIA	S	432	12,10	2,06	2,06	2,06		2,06			2,06	2,06
170000000660116	18-167-020-00320-005	104012	ALMENDROS-FELISIA	S	432	9,60	2,00	2,00	2,00		2,00			2,00	2,00
170000000660117	18-167-020-00100-005	104012	ALMENDROS-FELISIA	S	432	9,30	0,75	0,75	0,75		0,75			0,75	0,75
170000000660118	18-167-020-00320-007	104012	ALMENDROS-FELISIA	S	432	12,10	0,52	0,52	0,52		0,52			0,52	0,52
170000000660119	18-167-018-00248-001	104012	ALMENDROS-FELISIA	S	432	0,80	5,03	5,03	5,03		5,03			5,03	5,03
-1123240	18-167-020-00313-005	104012	ALMENDROS-FELISIA	R	433	1,40	0,27	0,27	0,27		0,27			0,27	0,27
-1123236	18-167-020-00313-006	104012	ALMENDROS-FELISIA	R	433	1,60	1,45	1,45	1,45		1,45			1,45	1,45
-1122721	18-167-020-00023-002	104012	ALMENDROS-FELISIA	R	433	1,40	1,50	1,50	1,50		1,50			1,50	1,50
-1122674	18-167-018-00270-002	104012	ALMENDROS-FELISIA	R	433	1,10	1,19	1,19	1,19		1,19			1,19	1,19
-1122626	18-167-018-00114-004	104012	ALMENDROS-FELISIA	R	433	1,10	2,01	2,01	2,01		2,01			2,01	2,01
-925548	18-167-020-00326-003	104012	ALMENDROS-FELISIA	R	433	2,20	0,28	0,28	0,28		0,28			0,28	0,28
-925547	18-167-020-00326-002	104012	ALMENDROS-FELISIA	R	433	1,70	2,04	2,04	2,04		2,04			2,04	2,04
170000000660097	18-167-018-00621-001	104012	ALMENDROS-FELISIA	R	433	1,30	2,20	2,20	2,20		2,20			2,20	2,20
170000000660103	18-167-018-00622-001	104012	ALMENDROS-FELISIA	R	433	1,90	0,75	0,75	0,75		0,75			0,75	0,75
170000000660104	18-167-018-00617-001	104012	ALMENDROS-FELISIA	R	433	1,10	7,65	7,65	7,65		7,65			7,65	7,65
170000000660106	18-167-018-00259-001	104012	ALMENDROS-FELISIA	R	433	1,00	2,15	2,13	2,13		2,15			2,13	2,13

INCIDENCIAS

INCIDENCIA DESCRIPCIÓN

- 218 La superficie total declarada sobre un mismo recinto en el conjunto de los expedientes, no puede superar la superficie total que el SIGPAC establece para ese recinto.
Ref:6855271 Recinto:18-167-020-00323-00002 Cultivo:104012 ALMENDROS-FELISIA Regadío Suma de superficies declaradas para este recinto por todos los solicitantes (Áreas):240 Superficie SIGPAC medida para este recinto (Áreas):120 Exceso de superficie declarada (Hectáreas):1,2 Suma de superficies declaradas para este recinto por el solicitante (Áreas):120
- 248 Verifica que los recintos declarados con sistema de explotación regadío corresponden realmente a regadío según SIGPAC.
Ref:170000000660096 Recinto:18-167-018-00111-00001 Cultivo:104012 ALMENDROS-FELISIA Regadío
Ref:-1122663 Recinto:18-167-018-00114-00001 Cultivo:104012 ALMENDROS-FELISIA Regadío
Ref:-1122697 Recinto:18-167-018-00270-00001 Cultivo:104012 ALMENDROS-FELISIA Regadío
Ref:6855228 Recinto:18-167-020-00058-00001 Cultivo:104012 ALMENDROS-FELISIA Regadío
Ref:6855229 Recinto:18-167-020-00058-00005 Cultivo:104012 ALMENDROS-FELISIA Regadío
Ref:6855235 Recinto:18-167-020-00059-00001 Cultivo:104012 ALMENDROS-FELISIA Regadío
Ref:6855249 Recinto:18-167-020-00063-00001 Cultivo:104012 ALMENDROS-FELISIA Regadío
Ref:6855254 Recinto:18-167-020-00065-00001 Cultivo:104012 ALMENDROS-FELISIA Regadío
Ref:6855260 Recinto:18-167-020-00070-00002 Cultivo:104012 ALMENDROS-FELISIA Regadío
Ref:170000000660110 Recinto:18-167-020-00313-00002 Cultivo:104012 ALMENDROS-FELISIA Regadío
Ref:-925543 Recinto:18-167-020-00313-00003 Cultivo:104012 ALMENDROS-FELISIA Regadío
Ref:6855271 Recinto:18-167-020-00323-00002 Cultivo:104012 ALMENDROS-FELISIA Regadío
- 256 Solicitud con recintos no declarados en campaña actual con una reducción por omisión de superficie superior al 3%
CÓDIGO PARA EL PORCENTAJE DE REDUCCIÓN POR OMISIÓN QUE CORRESPONDE A LA SOLICITUD:1
- 4272 Verifica que las líneas de declaración de las Solicitudes Únicas no tienen solapes con la capa de Retroactividad Gráfica (ambas de la misma campaña) a nivel de expediente/línea de declaración gráfica de la solicitud.

(1) Superficie declarada admisible ajustada con la superficie comprometida.
(2) Factor de penalización valorando el alcance para el tipo de compromiso.

Puede verificar la integridad de una copia de este documento mediante la lectura del código QR adjunto o mediante el acceso a la dirección https://ws050.juntadeandalucia.es/verificarFirma indicando el código de VERIFICACIÓN					
FIRMADO POR	JUAN JOSE SOLER GARCIA		FECHA		03/07/2024
	ROCIO GUIJARRO MILLAN				
VERIFICACIÓN	Pk2jm6MP8Q4FQJJZRRTHBNBMA26B8		PÁGINA	1209/3256	




INCIDENCIAS

INCIDENCIA DESCRIPCIÓN

- Ref:-1566889 Recinto:18-167-008-00378-00018 Cultivo: - Agregado de la referencia del recinto.:0 Zona de la referencia del recinto.:0 Superficie solapada.:0,14 Id. Incid.:95944346
- Ref:-925537 Recinto:18-167-008-00489-00004 Cultivo: - Agregado de la referencia del recinto.:0 Zona de la referencia del recinto.:0 Superficie solapada.:0,05 Id. Incid.:95944347
- Ref:170000006660106 Recinto:18-167-018-00259-00001 Cultivo: - Agregado de la referencia del recinto.:0 Zona de la referencia del recinto.:0 Superficie solapada.:0,02 Id. Incid.:95944348
- Ref:170000006660110 Recinto:18-167-020-00313-00002 Cultivo: - Agregado de la referencia del recinto.:0 Zona de la referencia del recinto.:0 Superficie solapada.:0,05 Id. Incid.:95944349
- 8227 Línea de declaración monitorizada en la que no ha habido respuesta por parte del productor y, por tanto, sin Juicio Experto de campo.
Ref:4215391 Recinto:18-100-005-00448-00001 Cultivo:20000 BARBECHO TRADICIONAL-SIN VARIEDAD
- 100402 Recinto solicitado no forma parte de ningún organismo de control autorizado para la producción ecológica en Andalucía o fecha de inscripción posterior al plazo establecido (Anexo I. Criterios de Subvencionabilidad. Orden 28 de marzo de 2023).
Ref:4215391 Recinto:18-100-005-00448-00001 Cultivo:20000 BARBECHO TRADICIONAL-SIN VARIEDAD Regadío
Ref:170000006660083 Recinto:18-100-007-00141-00002 Cultivo:101010 OLIVAR-PICUAL Regadío
Ref:6855229 Recinto:18-167-020-00058-00005 Cultivo:104012 ALMENDROS-FELISIA Regadío
- 100424 Solicita recinto que no está comprometido para la operación.
Ref:4215391 Recinto:18-100-005-00448-00001 Cultivo:20000 BARBECHO TRADICIONAL-SIN VARIEDAD Regadío
Ref:170000006660083 Recinto:18-100-007-00141-00002 Cultivo:101010 OLIVAR-PICUAL Regadío
Ref:6855229 Recinto:18-167-020-00058-00005 Cultivo:104012 ALMENDROS-FELISIA Regadío
Ref:6855271 Recinto:18-167-020-00323-00002 Cultivo:104012 ALMENDROS-FELISIA Regadío

(1) Superficie declarada admisible ajustada con la superficie comprometida.
(2) Factor de penalización valorando el alcance para el tipo de compromiso.

Puede verificar la integridad de una copia de este documento mediante la lectura del código QR adjunto o mediante el acceso a la dirección https://ws050.juntadeandalucia.es/verificarFirma indicando el código de VERIFICACIÓN				
FIRMADO POR	JUAN JOSE SOLER GARCIA	FECHA	03/07/2024	
	ROCIO GUIJARRO MILLAN			
VERIFICACIÓN	Pk2jm6MP8Q4FQJJZRRTHBNMQA26B8	PÁGINA	1210/3256	



<u>APELLIDOS Y NOMBRE / RAZÓN SOCIAL</u>	<u>NIF</u>	<u>EXPEDIENTE</u>	<u>ANUALIDAD DE PAGO</u>		
GONZALEZ RAMIREZ MARIA JOSE	***6449*	1223869	1ª		
<u>IMPORTE POR ANUALIDAD</u>					
	2023	2024	2025	2026	2027
IMPORTE MÁXIMO SUBVENCIONABLE	7.770,50 €	7.770,50 €	7.770,50 €	7.770,50 €	7.770,50 €
IMPORTE MEDIO DE TRANSFERENCIA (€/ha)	77,53 €	77,53 €	77,53 €	77,53 €	77,53 €

<u>RESUMEN DE UNIDADES</u>										
<u>Cód</u>	<u>GRUPO DE PAGO</u>	<u>Sup. Dec. Admisible (ha)</u>	<u>Sup. Comprometida (ha)</u>	<u>Sup. ajustada compromiso (1) (ha)</u>	<u>% sobredec.</u>	<u>Sup. Propuesta (ha)</u>	<u>Importe Declarado</u>	<u>Importe Topado</u>	<u>Importe Propuesto</u>	<u>Importe tras sobredec.</u>
426	HERBÁCEOS	25,26		25,22	0,00	25,22	3.812,51	3.812,51	3.812,51	3.812,51
428	PASTOS ASOCIADOS A GANADERÍA ECOLÓGICA	96,39		75,00	0,00	75,00	6.161,25	3.957,99	3.957,99	3.957,99
TOTAL		121,65	100,22	100,22		100,22	9.973,76	7.770,50	7.770,50	7.770,50

<u>APLICACIÓN DE REDUCCIONES Y PENALIZACIONES</u>							
<u>GRUPO DE PAGO</u>	<u>Importe Calculado</u>	<u>Importe prereduc.</u>	<u>Criterios de subvencionabilidad y compromisos</u>	<u>Presentación tardía</u>	<u>Omisión declaración</u>	<u>Condicionabilidad</u>	<u>IMPORTE (Euros) PROPUESTO</u>
HERBÁCEOS	3.812,51	3.812,51	0,00	0,00	0,00	0,00	3.812,51
PASTOS ASOCIADOS A GANADERÍA	3.957,99	3.957,99	0,00	0,00	0,00	0,00	3.957,99
TOTAL	7.770,50	7.770,50					7.770,50

<u>RESUMEN DE PAGOS</u>				
	<u>PROPUESTO</u>	<u>IMPORTE (Euros)</u>		
		<u>FEADER (Eje 2)</u>	<u>MAPA</u>	<u>CAPADR</u>
PROPUESTO	7.770,50	6.604,92	762,29	403,29

(1) Superficie declarada admisible ajustada con la superficie comprometida.
 (2) Factor de penalización valorando el alcance para el tipo de compromiso.

Puede verificar la integridad de una copia de este documento mediante la lectura del código QR adjunto o mediante el acceso a la dirección https://ws050.juntadeandalucia.es/verificarFirma indicando el código de VERIFICACIÓN				
FIRMADO POR	JUAN JOSE SOLER GARCIA	FECHA	03/07/2024	
	ROCIO GUIJARRO MILLAN			
VERIFICACIÓN	Pk2jm6MP8Q4FQJJZRRTHBNMQA26B8	PÁGINA	1211/3256	

Es copia auténtica de documento electrónico



RECINTOS PROPUESTOS

REF.	REFERENCIA SIGPAC	CULTIVO	DESCRIPCIÓN CULTIVO	S/R	G.PAGO	PEND. MEDIA (%)	SUP. DEC. ADMISIBLE (ha)	SUP. COMPROM. (ha)	SUP. AJUSTADA COMPR.(1) (ha)	SUP. CONV. SIGPAC (ha)	SUP. CERTIF. (ha)	SUP. CAMPO (ha)	SUP. CAMPO DETER. CULT. DECLARADO (ha)	SUP. DEC. REDUCIDA (ha)	SUP. PROPUESTA (ha)
170000006610580	18-200-002-00002-013	40193	GUISANTES-KAYANNE	S	426	19,30	0,13	0,13	0,13		0,13			0,13	0,13
170000006610595	18-200-002-00002-006	40193	GUISANTES-KAYANNE	S	426	18,00	10,29	10,29	10,29		10,29			10,29	10,29
170000006610599	18-123-002-00158-001	40193	GUISANTES-KAYANNE	S	426	5,20	1,90	1,90	1,90		1,90			1,90	1,90
170000006610602	18-123-001-00129-001	40193	GUISANTES-KAYANNE	S	426	10,90	12,94	12,90	12,90		12,96			12,90	12,90
170000006610551	18-123-014-00341-001	62000	PASTOS PERMANENTES DE 5 O MAS AÑOS-SIN VARIEDAD	S	428	51,00	0,04	0,04	0,04		0,11			0,04	0,04
170000006610552	18-123-014-00343-001	62000	PASTOS PERMANENTES DE 5 O MAS AÑOS-SIN VARIEDAD	S	428	16,00	1,25	1,25	1,25		1,25			1,25	1,25
170000006610553	18-123-014-00039-001	62000	PASTOS PERMANENTES DE 5 O MAS AÑOS-SIN VARIEDAD	S	428	42,80	30,78	30,78	30,78		47,36			30,78	30,78
170000006610554	18-123-014-00176-003	62000	PASTOS PERMANENTES DE 5 O MAS AÑOS-SIN VARIEDAD	S	428	19,40	0,16	0,16	0,16		0,16			0,16	0,16
170000006610555	18-123-014-00177-002	62000	PASTOS PERMANENTES DE 5 O MAS AÑOS-SIN VARIEDAD	S	428	51,50	3,28	3,28	3,28		5,97			3,28	3,28
170000006610556	18-123-014-00224-001	62000	PASTOS PERMANENTES DE 5 O MAS AÑOS-SIN VARIEDAD	S	428	20,10	1,34	1,34	1,34		1,34			1,34	1,34
170000006610557	18-123-014-00176-001	62000	PASTOS PERMANENTES DE 5 O MAS AÑOS-SIN VARIEDAD	S	428	34,20	1,18	1,18	1,18		1,81			1,18	1,18
170000006610558	18-123-014-00231-002	62000	PASTOS PERMANENTES DE 5 O MAS AÑOS-SIN VARIEDAD	S	428	16,50	0,41	0,41	0,41		0,41			0,41	0,41
170000006610559	18-123-014-00225-001	62000	PASTOS PERMANENTES DE 5 O MAS AÑOS-SIN VARIEDAD	S	428	8,50	0,23	0,23	0,23		0,23			0,23	0,23
170000006610566	18-123-014-00041-002	62000	PASTOS PERMANENTES DE 5 O MAS AÑOS-SIN VARIEDAD	S	428	9,60	0,06	0,06	0,06		0,06			0,06	0,06
170000006610567	18-123-014-00041-001	62000	PASTOS PERMANENTES DE 5 O MAS AÑOS-SIN VARIEDAD	S	428	18,30	2,43	2,43	2,43		2,86			2,43	2,43
170000006610570	18-123-014-00346-001	62000	PASTOS PERMANENTES DE 5 O MAS AÑOS-SIN VARIEDAD	S	428	28,40	0,66	0,66	0,66		0,66			0,66	0,66
170000006610575	18-123-014-00216-001	62000	PASTOS PERMANENTES DE 5 O MAS AÑOS-SIN VARIEDAD	S	428	22,70	0,08	0,08	0,08		0,08			0,08	0,08
170000006610576	18-123-014-00215-002	62000	PASTOS PERMANENTES DE 5 O MAS AÑOS-SIN VARIEDAD	S	428	13,30	11,04	11,04	11,04		11,04			11,04	11,04
170000006610577	18-123-014-00207-001	62000	PASTOS PERMANENTES DE 5 O MAS AÑOS-SIN VARIEDAD	S	428	8,00	0,96	0,96	0,96		1,13			0,96	0,96
170000006610578	18-123-014-00209-006	62000	PASTOS PERMANENTES DE 5 O MAS AÑOS-SIN VARIEDAD	S	428	4,60	0,73	0,73	0,73		0,73			0,73	0,73
170000006610579	18-123-014-00209-001	62000	PASTOS PERMANENTES DE 5 O MAS AÑOS-SIN VARIEDAD	S	428	6,80	5,24	5,24	5,24		5,24			5,24	5,24
170000006610581	18-123-014-00178-003	62000	PASTOS PERMANENTES DE 5 O MAS AÑOS-SIN VARIEDAD	S	428	31,80	7,36	7,33	7,33		9,81			7,33	7,33
170000006610582	18-123-014-00206-001	62000	PASTOS PERMANENTES DE 5 O MAS AÑOS-SIN VARIEDAD	S	428	14,90	1,57	1,57	1,57		1,85			1,57	1,57
170000006610583	18-123-014-00211-001	62000	PASTOS PERMANENTES DE 5 O MAS AÑOS-SIN VARIEDAD	S	428	8,00	1,19	1,19	1,19		1,19			1,19	1,19
170000006610584	18-123-014-00214-001	62000	PASTOS PERMANENTES DE 5 O MAS AÑOS-SIN VARIEDAD	S	428	18,30	0,50	0,50	0,50		0,50			0,50	0,50
170000006610585	18-123-014-00223-001	62000	PASTOS PERMANENTES DE 5 O MAS AÑOS-SIN VARIEDAD	S	428	15,10	0,71	0,71	0,71		0,83			0,71	0,71
170000006610587	18-123-014-00217-001	62000	PASTOS PERMANENTES DE 5 O MAS AÑOS-SIN VARIEDAD	S	428	39,00	0,77	0,77	0,77		1,02			0,77	0,77
170000006610603	18-123-014-00345-001	62000	PASTOS PERMANENTES DE 5 O MAS AÑOS-SIN VARIEDAD	S	428	20,70	0,75	0,75	0,75		0,75			0,75	0,75
170000006610604	18-123-014-00345-002	62000	PASTOS PERMANENTES DE 5 O MAS AÑOS-SIN VARIEDAD	S	428	11,80	0,75	0,75	0,75		0,75			0,75	0,75
170000006610605	18-123-014-00181-007	62000	PASTOS PERMANENTES DE 5 O MAS AÑOS-SIN VARIEDAD	S	428	37,40	19,57	19,57	19,57		30,10			19,57	19,57
170000006610609	18-123-014-00346-002	62000	PASTOS PERMANENTES DE 5 O MAS AÑOS-SIN VARIEDAD	S	428	20,40	0,24	0,24	0,24		0,24			0,24	0,24
170000006610610	18-123-014-00347-001	62000	PASTOS PERMANENTES DE 5 O MAS AÑOS-SIN VARIEDAD	S	428	21,40	2,67	2,67	2,67		2,67			2,67	2,67
170000006610612	18-123-014-00348-001	62000	PASTOS PERMANENTES DE 5 O MAS AÑOS-SIN VARIEDAD	S	428	68,60	0,44	0,44	0,44		0,97			0,44	0,44

INCIDENCIAS

INCIDENCIA DESCRIPCIÓN

- 218 La superficie total declarada sobre un mismo recinto en el conjunto de los expedientes, no puede superar la superficie total que el SIGPAC establece para ese recinto.
Ref:170000006610602 Recinto:18-123-001-00129-00001 Cultivo:40193 GUI SANTES-KAYANNE Secano Suma de superficies declaradas para este recinto por todos los solicitantes (Áreas):3095 Superficie SIGPAC medida para este recinto (Áreas):3091 Exceso de superficie declarada (Hectáreas):0,04 Suma de superficies declaradas para este recinto por el solicitante (Áreas):1294
- 4272 Verifica que las líneas de declaración de las Solicitudes Únicas no tienen solapes con la capa de Retroactividad Gráfica (ambas de la misma campaña) a nivel de expediente/línea de declaración gráfica de la solicitud.
Ref:170000006610581 Recinto:18-123-014-00178-00003 Cultivo: - Agregado de la referencia del recinto.:0 Zona de la referencia del recinto.:0 Superficie solapada.:0,03 Id. Incid.:95944297
- 100407 Explotación solicitada no forma parte de ningún organismo de control autorizado para la producción ecológica en Andalucía o fecha de inscripción posterior al plazo establecido (Anexo I. Criterios de Subvencionabilidad. Orden 28 de marzo de 2023).
Explotación:ES181220023000 Especie:OVINA
- 100410 Recinto no admisible por pertenecer a una explotación ganadera No admisible (Artículo 10 de la Orden de 28 de marzo de 2023).
Ref:6947694 Recinto:18-123-900-99000-99001 Cultivo:62000 PASTOS PERMANENTES DE 5 O MAS AÑOS-SIN VARIEDAD Secano Explotación:ES181220023000
- 100411 Recinto no admisible por no estar asociado en SIGGAN a una explotación ganadera admisible (Artículo 10 de la Orden de 28 de marzo de 2023).
Ref:170000006610601 Recinto:18-013-007-00257-00010 Cultivo:62000 PASTOS PERMANENTES DE 5 O MAS AÑOS-SIN VARIEDAD Regadío
Ref:170000006610606 Recinto:18-013-007-00257-00012 Cultivo:62000 PASTOS PERMANENTES DE 5 O MAS AÑOS-SIN VARIEDAD Regadío
Ref:170000006610614 Recinto:18-013-007-00583-00002 Cultivo:62000 PASTOS PERMANENTES DE 5 O MAS AÑOS-SIN

(1) Superficie declarada admisible ajustada con la superficie comprometida.
(2) Factor de penalización valorando el alcance para el tipo de compromiso.

Puede verificar la integridad de una copia de este documento mediante la lectura del código QR adjunto o mediante el acceso a la dirección https://ws050.juntadeandalucia.es/verificarFirma indicando el código de VERIFICACIÓN					
FIRMADO POR	JUAN JOSE SOLER GARCIA		FECHA		03/07/2024
	ROCIO GUIJARRO MILLAN				
VERIFICACIÓN	Pk2jm6MP8Q4FQJJZRRTHBNMQA26B8		PÁGINA		1212/3256



INCIDENCIAS

INCIDENCIA DESCRIPCIÓN

- VARIEDAD Secano
Ref:1043325 Recinto:18-123-002-00158-00003 Cultivo:62000 PASTOS PERMANENTES DE 5 O MAS AÑOS-SIN VARIEDAD Secano
- Ref:1700000006610562 Recinto:18-123-024-00438-00004 Cultivo:62000 PASTOS PERMANENTES DE 5 O MAS AÑOS-SIN VARIEDAD Secano
- Ref:1700000006610561 Recinto:18-200-002-00002-00004 Cultivo:62000 PASTOS PERMANENTES DE 5 O MAS AÑOS-SIN VARIEDAD Secano
- Ref:1700000006610563 Recinto:18-200-002-00002-00005 Cultivo:62000 PASTOS PERMANENTES DE 5 O MAS AÑOS-SIN VARIEDAD Secano
- Ref:-569980 Recinto:18-200-002-00002-00015 Cultivo:62000 PASTOS PERMANENTES DE 5 O MAS AÑOS-SIN VARIEDAD Secano
- 100424 Solicita recinto que no está comprometido para la operación.
Ref:1700000006610601 Recinto:18-013-007-00257-00010 Cultivo:62000 PASTOS PERMANENTES DE 5 O MAS AÑOS-SIN VARIEDAD Regadío
- Ref:1700000006610606 Recinto:18-013-007-00257-00012 Cultivo:62000 PASTOS PERMANENTES DE 5 O MAS AÑOS-SIN VARIEDAD Regadío
- Ref:1700000006610614 Recinto:18-013-007-00583-00002 Cultivo:62000 PASTOS PERMANENTES DE 5 O MAS AÑOS-SIN VARIEDAD Secano
- Ref:1043325 Recinto:18-123-002-00158-00003 Cultivo:62000 PASTOS PERMANENTES DE 5 O MAS AÑOS-SIN VARIEDAD Secano
- Ref:1700000006610562 Recinto:18-123-024-00438-00004 Cultivo:62000 PASTOS PERMANENTES DE 5 O MAS AÑOS-SIN VARIEDAD Secano
- Ref:6947694 Recinto:18-123-900-99000-99001 Cultivo:62000 PASTOS PERMANENTES DE 5 O MAS AÑOS-SIN VARIEDAD Secano
- Ref:1700000006610561 Recinto:18-200-002-00002-00004 Cultivo:62000 PASTOS PERMANENTES DE 5 O MAS AÑOS-SIN VARIEDAD Secano
- Ref:1700000006610563 Recinto:18-200-002-00002-00005 Cultivo:62000 PASTOS PERMANENTES DE 5 O MAS AÑOS-SIN VARIEDAD Secano
- Ref:-569980 Recinto:18-200-002-00002-00015 Cultivo:62000 PASTOS PERMANENTES DE 5 O MAS AÑOS-SIN VARIEDAD Secano

Datos considerados para el Cálculo de la Carga Ganadera mínima y máxima del expediente

Explotación	Especie	Inscrito en Sipea y Admisible	Ugm Calculada para CG Mínima	Ugm Calculada para CG Máxima
ES181220000057	OVINA	SI	48,23	48,23
ES181220023000	OVINA	NO	0,00	7,98
			48,23	56,21

Superficie determinada para Cálculo Carga Ganadera Mínima: 317,70 ha

Superficie determinada para Cálculo Carga Ganadera Máxima: 317,70 ha

Los importes del Grupo de Pago de pastos de este expediente han sido ajustados por no llegar a la carga ganadera mínima de 0,3

Carga Ganadera Mínima Expediente: 0,15 ugm/ha

Carga Ganadera Máxima Expediente: 0,18 ugm/ha

Recintos Determinados para el Cálculo de Carga Ganadera Mínima

REF.	REFERENCIA SIGPAC	CULTIVO	DESCRIPCIÓN CULTIVO	S/R	SUP. PROPUESTA (ha)
-1043325	18-123-002-00158-00003	62000	PASTOS PERMANENTES DE 5 O MAS AÑOS-SIN VARIEDAD	S	0,13
-569980	18-200-002-00002-00015	62000	PASTOS PERMANENTES DE 5 O MAS AÑOS-SIN VARIEDAD	S	0,13
6947694	18-123-900-99000-99001	62000	PASTOS PERMANENTES DE 5 O MAS AÑOS-SIN VARIEDAD	S	205,11
1700000006610551	18-123-014-00341-00001	62000	PASTOS PERMANENTES DE 5 O MAS AÑOS-SIN VARIEDAD	S	0,04
1700000006610552	18-123-014-00343-00001	62000	PASTOS PERMANENTES DE 5 O MAS AÑOS-SIN VARIEDAD	S	1,25
1700000006610553	18-123-014-00039-00001	62000	PASTOS PERMANENTES DE 5 O MAS AÑOS-SIN VARIEDAD	S	30,78
1700000006610554	18-123-014-00176-00003	62000	PASTOS PERMANENTES DE 5 O MAS AÑOS-SIN VARIEDAD	S	0,16
1700000006610555	18-123-014-00177-00002	62000	PASTOS PERMANENTES DE 5 O MAS AÑOS-SIN VARIEDAD	S	3,28
1700000006610556	18-123-014-00224-00001	62000	PASTOS PERMANENTES DE 5 O MAS AÑOS-SIN VARIEDAD	S	1,34
1700000006610557	18-123-014-00176-00001	62000	PASTOS PERMANENTES DE 5 O MAS AÑOS-SIN VARIEDAD	S	1,18
1700000006610558	18-123-014-00231-00002	62000	PASTOS PERMANENTES DE 5 O MAS AÑOS-SIN VARIEDAD	S	0,41

(1) Superficie declarada admisible ajustada con la superficie comprometida.
(2) Factor de penalización valorando el alcance para el tipo de compromiso.

Puede verificar la integridad de una copia de este documento mediante la lectura del código QR adjunto o mediante el acceso a la dirección <https://ws050.juntadeandalucia.es/verificarFirma> indicando el código de VERIFICACIÓN

FIRMADO POR	JUAN JOSE SOLER GARCIA	FECHA	03/07/2024	
	ROCIO GUIJARRO MILLAN			
VERIFICACIÓN	Pk2jm6MP8Q4FQJJZRRTHBNMQA26B8	PÁGINA	1213/3256	



Datos considerados para el Cálculo de la Carga Ganadera mínima y máxima del expediente

Recintos Determinados para el Cálculo de Garga Ganadera Mínima

REF.	REFERENCIA SIGPAC	CULTIVO	DESCRIPCIÓN CULTIVO	S/R	SUP. PROPUESTA (ha)
170000006610559	18-123-014-00225-00001	62000	PASTOS PERMANENTES DE 5 O MAS AÑOS-SIN VARIEDAD	S	0,23
170000006610561	18-200-002-00002-00004	62000	PASTOS PERMANENTES DE 5 O MAS AÑOS-SIN VARIEDAD	S	0,27
170000006610562	18-123-024-00438-00004	62000	PASTOS PERMANENTES DE 5 O MAS AÑOS-SIN VARIEDAD	S	0,05
170000006610563	18-200-002-00002-00005	62000	PASTOS PERMANENTES DE 5 O MAS AÑOS-SIN VARIEDAD	S	0,43
170000006610565	18-123-014-00042-00001	62000	PASTOS PERMANENTES DE 5 O MAS AÑOS-SIN VARIEDAD	S	2,81
170000006610566	18-123-014-00041-00002	62000	PASTOS PERMANENTES DE 5 O MAS AÑOS-SIN VARIEDAD	S	0,06
170000006610567	18-123-014-00041-00001	62000	PASTOS PERMANENTES DE 5 O MAS AÑOS-SIN VARIEDAD	S	2,43
170000006610570	18-123-014-00346-00001	62000	PASTOS PERMANENTES DE 5 O MAS AÑOS-SIN VARIEDAD	S	0,66
170000006610575	18-123-014-00216-00001	62000	PASTOS PERMANENTES DE 5 O MAS AÑOS-SIN VARIEDAD	S	0,08
170000006610576	18-123-014-00215-00002	62000	PASTOS PERMANENTES DE 5 O MAS AÑOS-SIN VARIEDAD	S	11,04
170000006610577	18-123-014-00207-00001	62000	PASTOS PERMANENTES DE 5 O MAS AÑOS-SIN VARIEDAD	S	0,96
170000006610578	18-123-014-00209-00006	62000	PASTOS PERMANENTES DE 5 O MAS AÑOS-SIN VARIEDAD	S	0,73
170000006610579	18-123-014-00209-00001	62000	PASTOS PERMANENTES DE 5 O MAS AÑOS-SIN VARIEDAD	S	5,24
170000006610581	18-123-014-00178-00003	62000	PASTOS PERMANENTES DE 5 O MAS AÑOS-SIN VARIEDAD	S	7,33
170000006610582	18-123-014-00206-00001	62000	PASTOS PERMANENTES DE 5 O MAS AÑOS-SIN VARIEDAD	S	1,57
170000006610583	18-123-014-00211-00001	62000	PASTOS PERMANENTES DE 5 O MAS AÑOS-SIN VARIEDAD	S	1,19
170000006610584	18-123-014-00214-00001	62000	PASTOS PERMANENTES DE 5 O MAS AÑOS-SIN VARIEDAD	S	0,50
170000006610585	18-123-014-00223-00001	62000	PASTOS PERMANENTES DE 5 O MAS AÑOS-SIN VARIEDAD	S	0,71
170000006610587	18-123-014-00217-00001	62000	PASTOS PERMANENTES DE 5 O MAS AÑOS-SIN VARIEDAD	S	0,77
170000006610601	18-013-007-00257-00010	62000	PASTOS PERMANENTES DE 5 O MAS AÑOS-SIN VARIEDAD	R	0,09
170000006610603	18-123-014-00345-00001	62000	PASTOS PERMANENTES DE 5 O MAS AÑOS-SIN VARIEDAD	S	0,75
170000006610604	18-123-014-00345-00002	62000	PASTOS PERMANENTES DE 5 O MAS AÑOS-SIN VARIEDAD	S	0,75
170000006610605	18-123-014-00181-00007	62000	PASTOS PERMANENTES DE 5 O MAS AÑOS-SIN VARIEDAD	S	19,57
170000006610606	18-013-007-00257-00012	62000	PASTOS PERMANENTES DE 5 O MAS AÑOS-SIN VARIEDAD	R	0,09
170000006610609	18-123-014-00346-00002	62000	PASTOS PERMANENTES DE 5 O MAS AÑOS-SIN VARIEDAD	S	0,24
170000006610610	18-123-014-00347-00001	62000	PASTOS PERMANENTES DE 5 O MAS AÑOS-SIN VARIEDAD	S	2,67
170000006610612	18-123-014-00348-00001	62000	PASTOS PERMANENTES DE 5 O MAS AÑOS-SIN VARIEDAD	S	0,44
170000006610614	18-013-007-00583-00002	62000	PASTOS PERMANENTES DE 5 O MAS AÑOS-SIN VARIEDAD	S	12,23

Recintos Determinados para el Cálculo de Garga Ganadera Máxima

REF.	REFERENCIA SIGPAC	CULTIVO	DESCRIPCIÓN CULTIVO	S/R	SUP. PROPUESTA (ha)
-1043325	18-123-002-00158-00003	62000	PASTOS PERMANENTES DE 5 O MAS AÑOS-SIN VARIEDAD	S	0,13
-569980	18-200-002-00002-00015	62000	PASTOS PERMANENTES DE 5 O MAS AÑOS-SIN VARIEDAD	S	0,13
6947694	18-123-900-99000-99001	62000	PASTOS PERMANENTES DE 5 O MAS AÑOS-SIN VARIEDAD	S	205,11
170000006610551	18-123-014-00341-00001	62000	PASTOS PERMANENTES DE 5 O MAS AÑOS-SIN VARIEDAD	S	0,04
170000006610552	18-123-014-00343-00001	62000	PASTOS PERMANENTES DE 5 O MAS AÑOS-SIN VARIEDAD	S	1,25
170000006610553	18-123-014-00039-00001	62000	PASTOS PERMANENTES DE 5 O MAS AÑOS-SIN VARIEDAD	S	30,78

(1) Superficie declarada admisible ajustada con la superficie comprometida.
(2) Factor de penalización valorando el alcance para el tipo de compromiso.

Puede verificar la integridad de una copia de este documento mediante la lectura del código QR adjunto o mediante el acceso a la dirección <https://ws050.juntadeandalucia.es/verificarFirma> indicando el código de VERIFICACIÓN

FIRMADO POR	JUAN JOSE SOLER GARCIA	FECHA	03/07/2024	
	ROCIO GUIJARRO MILLAN			
VERIFICACIÓN	Pk2jm6MP8Q4FQJJZRRTHBNMQA26B8	PÁGINA	1214/3256	



Datos considerados para el Cálculo de la Carga Ganadera mínima y máxima del expediente

Recintos Determinados para el Cálculo de Garga Ganadera Máxima

REF.	REFERENCIA SIGPAC	CULTIVO	DESCRIPCIÓN CULTIVO	S/R	SUP. PROPUESTA (ha)
170000006610554	18-123-014-00176-00003	62000	PASTOS PERMANENTES DE 5 O MAS AÑOS-SIN VARIEDAD	S	0,16
170000006610555	18-123-014-00177-00002	62000	PASTOS PERMANENTES DE 5 O MAS AÑOS-SIN VARIEDAD	S	3,28
170000006610556	18-123-014-00224-00001	62000	PASTOS PERMANENTES DE 5 O MAS AÑOS-SIN VARIEDAD	S	1,34
170000006610557	18-123-014-00176-00001	62000	PASTOS PERMANENTES DE 5 O MAS AÑOS-SIN VARIEDAD	S	1,18
170000006610558	18-123-014-00231-00002	62000	PASTOS PERMANENTES DE 5 O MAS AÑOS-SIN VARIEDAD	S	0,41
170000006610559	18-123-014-00225-00001	62000	PASTOS PERMANENTES DE 5 O MAS AÑOS-SIN VARIEDAD	S	0,23
170000006610561	18-200-002-00002-00004	62000	PASTOS PERMANENTES DE 5 O MAS AÑOS-SIN VARIEDAD	S	0,27
170000006610562	18-123-024-00438-00004	62000	PASTOS PERMANENTES DE 5 O MAS AÑOS-SIN VARIEDAD	S	0,05
170000006610563	18-200-002-00002-00005	62000	PASTOS PERMANENTES DE 5 O MAS AÑOS-SIN VARIEDAD	S	0,43
170000006610565	18-123-014-00042-00001	62000	PASTOS PERMANENTES DE 5 O MAS AÑOS-SIN VARIEDAD	S	2,81
170000006610566	18-123-014-00041-00002	62000	PASTOS PERMANENTES DE 5 O MAS AÑOS-SIN VARIEDAD	S	0,06
170000006610567	18-123-014-00041-00001	62000	PASTOS PERMANENTES DE 5 O MAS AÑOS-SIN VARIEDAD	S	2,43
170000006610570	18-123-014-00346-00001	62000	PASTOS PERMANENTES DE 5 O MAS AÑOS-SIN VARIEDAD	S	0,66
170000006610575	18-123-014-00216-00001	62000	PASTOS PERMANENTES DE 5 O MAS AÑOS-SIN VARIEDAD	S	0,08
170000006610576	18-123-014-00215-00002	62000	PASTOS PERMANENTES DE 5 O MAS AÑOS-SIN VARIEDAD	S	11,04
170000006610577	18-123-014-00207-00001	62000	PASTOS PERMANENTES DE 5 O MAS AÑOS-SIN VARIEDAD	S	0,96
170000006610578	18-123-014-00209-00006	62000	PASTOS PERMANENTES DE 5 O MAS AÑOS-SIN VARIEDAD	S	0,73
170000006610579	18-123-014-00209-00001	62000	PASTOS PERMANENTES DE 5 O MAS AÑOS-SIN VARIEDAD	S	5,24
170000006610581	18-123-014-00178-00003	62000	PASTOS PERMANENTES DE 5 O MAS AÑOS-SIN VARIEDAD	S	7,33
170000006610582	18-123-014-00206-00001	62000	PASTOS PERMANENTES DE 5 O MAS AÑOS-SIN VARIEDAD	S	1,57
170000006610583	18-123-014-00211-00001	62000	PASTOS PERMANENTES DE 5 O MAS AÑOS-SIN VARIEDAD	S	1,19
170000006610584	18-123-014-00214-00001	62000	PASTOS PERMANENTES DE 5 O MAS AÑOS-SIN VARIEDAD	S	0,50
170000006610585	18-123-014-00223-00001	62000	PASTOS PERMANENTES DE 5 O MAS AÑOS-SIN VARIEDAD	S	0,71
170000006610587	18-123-014-00217-00001	62000	PASTOS PERMANENTES DE 5 O MAS AÑOS-SIN VARIEDAD	S	0,77
170000006610601	18-013-007-00257-00010	62000	PASTOS PERMANENTES DE 5 O MAS AÑOS-SIN VARIEDAD	R	0,09
170000006610603	18-123-014-00345-00001	62000	PASTOS PERMANENTES DE 5 O MAS AÑOS-SIN VARIEDAD	S	0,75
170000006610604	18-123-014-00345-00002	62000	PASTOS PERMANENTES DE 5 O MAS AÑOS-SIN VARIEDAD	S	0,75
170000006610605	18-123-014-00181-00007	62000	PASTOS PERMANENTES DE 5 O MAS AÑOS-SIN VARIEDAD	S	19,57
170000006610606	18-013-007-00257-00012	62000	PASTOS PERMANENTES DE 5 O MAS AÑOS-SIN VARIEDAD	R	0,09
170000006610609	18-123-014-00346-00002	62000	PASTOS PERMANENTES DE 5 O MAS AÑOS-SIN VARIEDAD	S	0,24
170000006610610	18-123-014-00347-00001	62000	PASTOS PERMANENTES DE 5 O MAS AÑOS-SIN VARIEDAD	S	2,67
170000006610612	18-123-014-00348-00001	62000	PASTOS PERMANENTES DE 5 O MAS AÑOS-SIN VARIEDAD	S	0,44
170000006610614	18-013-007-00583-00002	62000	PASTOS PERMANENTES DE 5 O MAS AÑOS-SIN VARIEDAD	S	12,23

Incidencias de carga ganadera

INCIDENCIA DESCRIPCIÓN

4272 Verifica que las líneas de declaración de las Solicitudes Únicas no tienen solapes con la capa de Retroactividad Gráfica (ambas de la misma

(1) Superficie declarada admisible ajustada con la superficie comprometida.
 (2) Factor de penalización valorando el alcance para el tipo de compromiso.

Puede verificar la integridad de una copia de este documento mediante la lectura del código QR adjunto o mediante el acceso a la dirección <https://ws050.juntadeandalucia.es/verificarFirma> indicando el código de VERIFICACIÓN

FIRMADO POR	JUAN JOSE SOLER GARCIA	FECHA	03/07/2024	
	ROCIO GUIJARRO MILLAN			
VERIFICACIÓN	Pk2jm6MP8Q4FQJJZRRTHBNMQA26B8	PÁGINA	1215/3256	



Datos considerados para el Cálculo de la Carga Ganadera mínima y máxima del expediente

campana) a nivel de expediente/línea de declaración gráfica de la solicitud.
Ref:170000006610581 Recinto:18-123-014-00178-00003 Cultivo: - Agregado de la referencia del recinto.:0 Zona de la referencia del recinto.:0 Superficie solapada.:0,03 Id. Incid.:3681356
100407 Explotación solicitada no forma parte de ningún organismo de control autorizado para la producción ecológica en Andalucía o fecha de inscripción posterior al plazo establecido (Anexo I. Criterios de Subvencionabilidad. Orden 28 de marzo de 2023).
Explotación:ES181220023000 Especie:OVINA

(1) Superficie declarada admisible ajustada con la superficie comprometida.
(2) Factor de penalización valorando el alcance para el tipo de compromiso.

Puede verificar la integridad de una copia de este documento mediante la lectura del código QR adjunto o mediante el acceso a la dirección <https://ws050.juntadeandalucia.es/verificarFirma> indicando el código de VERIFICACIÓN

FIRMADO POR	JUAN JOSE SOLER GARCIA	FECHA	03/07/2024	
	ROCIO GUIJARRO MILLAN			
VERIFICACIÓN	Pk2jm6MP8Q4FQJJZRRTHBNMQA26B8	PÁGINA	1216/3256	



APELLIDOS Y NOMBRE / RAZÓN SOCIAL

GONZALEZ RODRIGUEZ ANDRES

NIF

****1457*

EXPEDIENTE

1045028

ANUALIDAD DE PAGO

1ª

IMPORTE POR ANUALIDAD

	2023	2024	2025	2026	2027
IMPORTE MÁXIMO SUBVENCIONABLE	1.306,09 €	1.306,09 €	1.306,09 €	1.306,09 €	1.306,09 €
IMPORTE MEDIO DE TRANSFERENCIA (€/ha)	216,24 €	216,24 €	216,24 €	216,24 €	216,24 €

RESUMEN DE UNIDADES

Cód	GRUPO DE PAGO	Sup. Dec. Admisible (ha)	Sup. Comprometida (ha)	Sup. ajustada compromiso (I) (ha)	% sobredec.	Sup. Propuesta (ha)	Importe Declarado	Importe Topado	Importe Propuesto	Importe tras sobredec.
432	FRUTALES SECANO	6,04		6,04	0,00	6,04	1.306,09	1.306,09	1.306,09	1.306,09
TOTAL		6,04	6,04	6,04		6,04	1.306,09	1.306,09	1.306,09	1.306,09

APLICACIÓN DE REDUCCIONES Y PENALIZACIONES

GRUPO DE PAGO	Importe Calculado	Importe prerreduc.	Criterios de subvencionabilidad y compromisos	Presentación tardía	Omisión declaración	Condicionalidad	IMPORTE (Euros) PROPUESTO
FRUTALES SECANO	1.306,09	1.306,09	0,00	0,00	0,00	0,00	1.306,09
TOTAL	1.306,09	1.306,09					1.306,09

RESUMEN DE PAGOS

	IMPORTE (Euros)			
	PROPUESTO	FEADER (Eje 2)	MAPA	CAPADR
PROPUESTO	1.306,09	1.110,18	128,13	67,78

RECINTOS PROPUESTOS

REF.	REFERENCIA SIGPAC	CULTIVO	DESCRIPCIÓN CULTIVO	S/R	G.PAGO	PEND. MEDIA (%)	SUP. DEC. ADMISIBLE (ha)	SUP. COMPROM. (ha)	SUP. AJUSTADA COMPROM. (I) (ha)	SUP. CONV. SIGPAC (ha)	SUP. CERTIE (ha)	SUP. CAMPO (ha)	SUP. CAMPO DETER. CULT. DECLARADO (ha)	SUP. DEC. REDUCIDA (ha)	SUP. PROPUESTA (ha)
170000002573401	18-100-025-00093-001	104008	ALMENDROS-CONSTANTI	S	432	10,30	1,55	1,55	1,55		1,55			1,55	1,55
170000002573402	18-100-025-00093-002	104010	ALMENDROS-DESMAYO ROJO	S	432	22,20	0,73	0,73	0,73		0,73			0,73	0,73
170000002573403	18-100-025-00093-003	104008	ALMENDROS-CONSTANTI	S	432	12,60	1,37	1,37	1,37		1,37			1,37	1,37
170000002573404	18-100-025-00096-001	104043	ALMENDROS-VAIRO	S	432	10,80	2,39	2,39	2,39		2,39			2,39	2,39

INCIDENCIAS

INCIDENCIA DESCRIPCIÓN

- 100402 Recinto solicitado no forma parte de ningún organismo de control autorizado para la producción ecológica en Andalucía o fecha de inscripción posterior al plazo establecido (Anexo I. Criterios de Subvencionabilidad. Orden 28 de marzo de 2023). Ref:-1535250 Recinto:18-100-025-00093-00007 Cultivo:104008 ALMENDROS-CONSTANTI Secano
- 100421 Recinto declarado por error para una operación de la 6503, que se ha corregido de oficio marcando la operación correcta, de acuerdo con la fecha de inscripción del recinto en la producción ecológica. Ref:170000002573401 Recinto:18-100-025-00093-00001 Cultivo:104008 ALMENDROS-CONSTANTI Secano
Ref:170000002573402 Recinto:18-100-025-00093-00002 Cultivo:104010 ALMENDROS-DESMAYO ROJO Secano
Ref:170000002573403 Recinto:18-100-025-00093-00003 Cultivo:104008 ALMENDROS-CONSTANTI Secano
Ref:170000002573404 Recinto:18-100-025-00096-00001 Cultivo:104043 ALMENDROS-VAIRO Secano
- 100424 Solicita recinto que no está comprometido para la operación. Ref:-1535250 Recinto:18-100-025-00093-00007 Cultivo:104008 ALMENDROS-CONSTANTI Secano

(1) Superficie declarada admisible ajustada con la superficie comprometida.
(2) Factor de penalización valorando el alcance para el tipo de compromiso.

Puede verificar la integridad de una copia de este documento mediante la lectura del código QR adjunto o mediante el acceso a la dirección <https://ws050.juntadeandalucia.es/verificarFirma> indicando el código de VERIFICACIÓN

FIRMADO POR	JUAN JOSE SOLER GARCIA	FECHA	03/07/2024	
	ROCIO GUIJARRO MILLAN			
VERIFICACIÓN	Pk2jm6MP8Q4FQJJZRRTHBNMQA26B8	PÁGINA	1217/3256	



APELLIDOS Y NOMBRE / RAZÓN SOCIAL
GONZALEZ RODRIGUEZ CAYETANO

NIF
****8271*

EXPEDIENTE
1256251

ANUALIDAD DE PAGO
1ª

IMPORTE POR ANUALIDAD

	2023	2024	2025	2026	2027
IMPORTE MÁXIMO SUBVENCIONABLE	0,00 €	0,00 €	0,00 €	0,00 €	0,00 €
IMPORTE MEDIO DE TRANSFERENCIA (€/ha)	0,00 €	0,00 €	0,00 €	0,00 €	0,00 €

RESUMEN DE UNIDADES

Cód	GRUPO DE PAGO	Sup. Dec. Admisible (ha)	Sup. Comprometida (ha)	Sup. ajustada compromiso (1) (ha)	% sobredec.	Sup. Propuesta (ha)	Importe Declarado	Importe Topado	Importe Propuesto	Importe tras sobredec.
434	HERBÁCEOS NO ELEGIBLES	3,36		3,36	0,00	3,36	0,00	0,00	0,00	0,00
TOTAL		3,36	3,36	3,36		3,36	0,00	0,00	0,00	0,00

APLICACIÓN DE REDUCCIONES Y PENALIZACIONES

GRUPO DE PAGO	Importe Calculado	Importe prereduc.	Criterios de subvencionabilidad y compromisos	Presentación tardía	Omisión declaración	Condicionabilidad	IMPORTE (Euros) PROPUESTO
HERBÁCEOS NO ELEGIBLES	0,00	0,00	0,00	0,00	0,00	0,00	0,00
TOTAL	0,00	0,00					0,00

RESUMEN DE PAGOS

	IMPORTE (Euros)			
	PROPUESTO	FEADER (Eje 2)	MAPA	CAPADR
PROPUESTO	0,00	0,00	0,00	0,00

RECINTOS PROPUESTOS

REF.	REFERENCIA SIGPAC	CULTIVO	DESCRIPCIÓN CULTIVO	S/R	G.PAGO	PEND. MEDIA (%)	SUP. DEC. ADMISIBLE (ha)	SUP. COMPROM. (ha)	SUP. AJUSTADA COMPR.(1) (ha)	SUP. CONV. SIGPAC (ha)	SUP. CERTIE. (ha)	SUP. CAMPO (ha)	SUP. CAMPO DETER. CULT. DECLARADO (ha)	SUP. DEC. REDUCIDA (ha)	SUP. PROPUESTA (ha)
5091819	18-087-009-00019-003	20000	BARBECHO TRADICIONAL-SIN VARIEDAD	S	434	15,80	3,36	3,36	3,36		3,36			3,36	3,36

INCIDENCIAS

INCIDENCIA DESCRIPCIÓN

100421 Recinto declarado por error para una operación de la 6503, que se ha corregido de oficio marcando la operación correcta, de acuerdo con la fecha de inscripción del recinto en la producción ecológica.
Ref:5091819 Recinto:18-087-009-00019-00003 Cultivo:20000 BARBECHO TRADICIONAL-SIN VARIEDAD Secano

(1) Superficie declarada admisible ajustada con la superficie comprometida.
(2) Factor de penalización valorando el alcance para el tipo de compromiso.

Puede verificar la integridad de una copia de este documento mediante la lectura del código QR adjunto o mediante el acceso a la dirección https://ws050.juntadeandalucia.es/verificarFirma indicando el código de VERIFICACIÓN				
FIRMADO POR	JUAN JOSE SOLER GARCIA	FECHA	03/07/2024	
	ROCIO GUIJARRO MILLAN			
VERIFICACIÓN	Pk2jm6MP8Q4FQJJZRRTHBNMQA26B8	PÁGINA	1218/3256	



APELLIDOS Y NOMBRE / RAZÓN SOCIAL

GONZALEZ RODRIGUEZ MARIA DOLORES

NIF

****7461*

EXPEDIENTE

1280716

ANUALIDAD DE PAGO

1ª

IMPORTE POR ANUALIDAD

	2023	2024	2025	2026	2027
IMPORTE MÁXIMO SUBVENCIONABLE	15.117,00 €	15.117,00 €	15.117,00 €	15.117,00 €	15.117,00 €
IMPORTE MEDIO DE TRANSFERENCIA (€/ha)	151,17 €	151,17 €	151,17 €	151,17 €	151,17 €

RESUMEN DE UNIDADES

Cód	GRUPO DE PAGO	Sup. Dec. Admisible (ha)	Sup. Comprometida (ha)	Sup. ajustada compromiso (1) (ha)	% sobredec.	Sup. Propuesta (ha)	Importe Declarado	Importe Topado	Importe Propuesto	Importe tras sobredec.
426	HERBÁCEOS	105,45		100,00	0,00	100,00	15.117,00	15.117,00	15.117,00	15.117,00
TOTAL		105,45	100,00	100,00		100,00	15.117,00	15.117,00	15.117,00	15.117,00

APLICACIÓN DE REDUCCIONES Y PENALIZACIONES

GRUPO DE PAGO	Importe Calculado	Importe prereduc.	Criterios de subvencionabilidad y compromisos	Presentación tardía	Omisión declaración	Condicionalidad	IMPORTE (Euros) PROPUESTO
HERBÁCEOS	15.117,00	15.117,00	0,00	0,00	0,00	0,00	15.117,00
TOTAL	15.117,00	15.117,00					15.117,00

RESUMEN DE PAGOS

	IMPORTE (Euros)			
	PROPUESTO	FEADER (Eje 2)	MAPA	CAPADR
PROPUESTO	15.117,00	12.849,45	1.482,98	784,57

RECINTOS PROPUESTOS

REF.	REFERENCIA SIGPAC	CULTIVO	DESCRIPCIÓN CULTIVO	S/R	G.PAGO	PEND. MEDIA (%)	SUP. DEC. ADMISIBLE (ha)	SUP. COMPROM. (ha)	SUP. AJUSTADA COMPROM. (1) (ha)	SUP. CONV. SIGPAC (ha)	SUP. CERTIE. (ha)	SUP. CAMPO (ha)	SUP. CAMPO DETER. CULT. DECLARADO (ha)	SUP. DEC. REDUCIDA (ha)	SUP. PROPUESTA (ha)
-1591948	18-030-001-00009-017	52000	VEZA-SIN VARIEDAD	S	426	6,10	10,89	10,89	10,89		10,89			10,89	10,89
-1591924	18-030-017-00001-005	8000	AVENA-SIN VARIEDAD	S	426	6,30	8,40	8,40	8,40		8,40			8,40	8,40
-1591923	18-030-017-00001-007	8000	AVENA-SIN VARIEDAD	S	426	9,20	0,85	0,85	0,85		0,85			0,85	0,85
-1591921	18-046-011-00017-002	5000	CEBADA-SIN VARIEDAD	S	426	6,60	7,76	7,76	7,76		7,76			7,76	7,76
6891683	18-030-001-00009-017	5000	CEBADA-SIN VARIEDAD	S	426	6,10	61,00	61,00	61,00		61,00			61,00	61,00
6891684	18-030-001-00009-018	8000	AVENA-SIN VARIEDAD	S	426	7,30	16,55	11,49	11,49		16,55			11,49	11,49

INCIDENCIAS

INCIDENCIA DESCRIPCIÓN

- 218 La superficie total declarada sobre un mismo recinto en el conjunto de los expedientes, no puede superar la superficie total que el SIGPAC establece para ese recinto.
 Ref.6891684 Recinto:18-030-001-00009-00018 Cultivo:8000 AVENA-SIN VARIEDAD Secano Suma de superficies declaradas para este recinto por todos los solicitantes (Áreas):2161 Superficie SIGPAC medida para este recinto (Áreas):1655 Exceso de superficie declarada (Hectáreas):5,06 Suma de superficies declaradas para este recinto por el solicitante (Áreas):1655

(1) Superficie declarada admisible ajustada con la superficie comprometida.
 (2) Factor de penalización valorando el alcance para el tipo de compromiso.

Puede verificar la integridad de una copia de este documento mediante la lectura del código QR adjunto o mediante el acceso a la dirección <https://ws050.juntadeandalucia.es/verificarFirma> indicando el código de VERIFICACIÓN

FIRMADO POR	JUAN JOSE SOLER GARCIA	FECHA	03/07/2024	
	ROCIO GUIJARRO MILLAN			
VERIFICACIÓN	Pk2jm6MP8Q4FQJJZRRTHBNMQA26B8	PÁGINA	1219/3256	



APELLIDOS Y NOMBRE / RAZÓN SOCIAL
GONZALEZ RODRIGUEZ PEDRO ANTONIO

NIF
***2513*

EXPEDIENTE
1060069

ANUALIDAD DE PAGO
1ª

IMPORTES POR ANUALIDAD

	2023	2024	2025	2026	2027
IMPORTE MÁXIMO SUBVENCIONABLE	1.604,50 €	1.604,50 €	1.604,50 €	1.604,50 €	1.604,50 €
IMPORTE MEDIO DE TRANSFERENCIA (€/ha)	216,24 €	216,24 €	216,24 €	216,24 €	216,24 €

RESUMEN DE UNIDADES

Cód	GRUPO DE PAGO	Sup. Dec. Admisible (ha)	Sup. Comprometida (ha)	Sup. ajustada compromiso (1) (ha)	% sobredec.	Sup. Propuesta (ha)	Importe Declarado	Importe Topado	Importe Propuesto	Importe tras sobredec.
432	FRUTALES SECANO	7,48		7,42	0,00	7,42	1.604,50	1.604,50	1.604,50	1.604,50
TOTAL		7,48	7,42	7,42		7,42	1.604,50	1.604,50	1.604,50	1.604,50

APLICACIÓN DE REDUCCIONES Y PENALIZACIONES

GRUPO DE PAGO	Importe Calculado	Importe prereduc.	Criterios de subvencionabilidad y compromisos	Presentación tardía	Omisión declaración	Condicionalidad	IMPORTE (Euros) PROPUESTO
FRUTALES SECANO	1.604,50	1.604,50	0,00	0,00	0,00	0,00	1.604,50
TOTAL	1.604,50	1.604,50					1.604,50

RESUMEN DE PAGOS

	IMPORTE (Euros)		
	PROPUESTO	FEADER (Eje 2)	MAPA
PROPUESTO	1.604,50	1.363,83	157,40
			CAPADR 83,27

RECINTOS PROPUESTOS

REF.	REFERENCIA SIGPAC	CULTIVO DESCRIPCIÓN CULTIVO	S/R G.PAGO	PEND. MEDIA (%)	SUP. DEC. ADMISIBLE (ha)	SUP. COMPROM. (ha)	SUP. AJUSTADA COMPR.(1) (ha)	SUP. CONV. SIGPAC (ha)	SUP. CERTIE (ha)	SUP. CAMPO (ha)	SUP. CAMPO DETER. CULT. DECLARADO (ha)	SUP. DEC. REDUCIDA (ha)	SUP. PROPUESTA (ha)
-1535104	18-100-025-00078-001	104025 ALMENDROS-MARINADA	S 432	4,30	1,68	1,68	1,68		1,68			1,68	1,68
-1535091	18-100-025-00091-006	104043 ALMENDROS-VAIRO	S 432	16,10	0,91	0,91	0,91		0,91			0,91	0,91
-1535090	18-100-025-00091-002	104043 ALMENDROS-VAIRO	S 432	7,70	2,19	2,19	2,19		2,19			2,19	2,19
-1535085	18-100-019-00148-001	104025 ALMENDROS-MARINADA	S 432	5,50	2,70	2,64	2,64		2,70			2,64	2,64

INCIDENCIAS

INCIDENCIA DESCRIPCIÓN

4272 Verifica que las líneas de declaración de las Solicitudes Únicas no tienen solapes con la capa de Retroactividad Gráfica (ambas de la misma campaña) a nivel de expediente/línea de declaración gráfica de la solicitud.
Ref.-1535085 Recinto:18-100-019-00148-00001 Cultivo: - Agregado de la referencia del recinto.:0 Zona de la referencia del recinto.:0 Superficie solapada.:0,06 Id. Incid.:95938924

(1) Superficie declarada admisible ajustada con la superficie comprometida.
(2) Factor de penalización valorando el alcance para el tipo de compromiso.

Puede verificar la integridad de una copia de este documento mediante la lectura del código QR adjunto o mediante el acceso a la dirección <https://ws050.juntadeandalucia.es/verificarFirma> indicando el código de VERIFICACIÓN

FIRMADO POR	JUAN JOSE SOLER GARCIA	FECHA	03/07/2024	
	ROCIO GUIJARRO MILLAN			
VERIFICACIÓN	Pk2jm6MP8Q4FQJJZRRTHBNMQA26B8	PÁGINA	1220/3256	



APELLIDOS Y NOMBRE / RAZÓN SOCIAL

GONZALEZ ROMAN JUAN

NIF
****1901*

EXPEDIENTE
1208629

ANUALIDAD DE PAGO
1ª

IMPORTE POR ANUALIDAD

	2023	2024	2025	2026	2027
IMPORTE MÁXIMO SUBVENCIONABLE	13.031,93 €	13.031,93 €	13.031,93 €	13.031,93 €	13.031,93 €
IMPORTE MEDIO DE TRANSFERENCIA (€/ha)	87,02 €	87,02 €	87,02 €	87,02 €	87,02 €

RESUMEN DE UNIDADES

Cód	GRUPO DE PAGO	Sup. Dec. Admisible (ha)	Sup. Comprometida (ha)	Sup. ajustada compromiso (1) (ha)	% sobredec.	Sup. Propuesta (ha)	Importe Declarado	Importe Topado	Importe Propuesto	Importe tras sobredec.
426	HERBÁCEOS	45,52		45,45	0,00	45,45	6.870,68	6.870,68	6.870,68	6.870,68
428	PASTOS ASOCIADOS A GANADERÍA ECOLÓGICA	148,43		75,00	0,00	75,00	6.161,25	6.161,25	6.161,25	6.161,25
434	HERBÁCEOS NO ELEGIBLES	29,30		29,30	0,00	29,30	0,00	0,00	0,00	0,00
TOTAL		223,25	149,75	149,75		149,75	13.031,93	13.031,93	13.031,93	13.031,93

APLICACIÓN DE REDUCCIONES Y PENALIZACIONES

GRUPO DE PAGO	Importe Calculado	Importe prereduc.	Criterios de subvencionabilidad y compromisos	Presentación tardía	Omisión declaración	Condicionalidad	IMPORTE (Euros)
							PROPUESTO
HERBÁCEOS	6.870,68	6.870,68	0,00	0,00	0,00	0,00	6.870,68
HERBÁCEOS NO ELEGIBLES	0,00	0,00	0,00	0,00	0,00	0,00	0,00
PASTOS ASOCIADOS A GANADERÍA	6.161,25	6.161,25	0,00	0,00	0,00	0,00	6.161,25
TOTAL	13.031,93	13.031,93					13.031,93

RESUMEN DE PAGOS

PROPUESTO	IMPORTE (Euros)			
	PROPUESTO	FEADER (Eje 2)	MAPA	CAPADR
PROPUESTO	13.031,93	11.077,14	1.278,43	676,36

(1) Superficie declarada admisible ajustada con la superficie comprometida.

(2) Factor de penalización valorando el alcance para el tipo de compromiso.

Puede verificar la integridad de una copia de este documento mediante la lectura del código QR adjunto o mediante el acceso a la dirección <https://ws050.juntadeandalucia.es/verificarFirma> indicando el código de VERIFICACIÓN

FIRMADO POR	JUAN JOSE SOLER GARCIA	FECHA	03/07/2024	
	ROCIO GUIJARRO MILLAN			
VERIFICACIÓN	Pk2jm6MP8Q4FQJJZRRTHBNMQA26B8	PÁGINA	1221/3256	



RECINTOS PROPUESTOS

REF.	REFERENCIA SIGPAC	CULTIVO	DESCRIPCIÓN CULTIVO	S/R	G.PAGO	PEND. MEDIA (%)	SUP. DEC. ADMISIBLE (ha)	SUP. COMPROM. (ha)	SUP. AJUSTADA (ha)	SUP. CONV. SIGPAC (ha)	SUP. CERTIF. (ha)	SUP. CAMPO (ha)	SUP. CAMPO DETER. CULT. (ha)	SUP. DEC. REDUCIDA (ha)	SUP. PROPUESTA (ha)
6810590	18-149-010-00073-001	53000	YEROS-SIN VARIEDAD	S	426	11,10	4,05	4,04	4,04		4,04			4,04	4,04
6810591	18-149-010-00076-004	53000	YEROS-SIN VARIEDAD	S	426	8,70	1,72	1,66	1,66		1,66			1,66	1,66
1700000006841452	18-149-005-00030-001	53000	YEROS-SIN VARIEDAD	S	426	10,80	0,19	0,19	0,19		0,19			0,19	0,19
1700000006841456	18-149-009-00027-013	53000	YEROS-SIN VARIEDAD	S	426	13,70	1,37	1,37	1,37		1,37			1,37	1,37
1700000006841459	18-149-009-00027-014	53000	YEROS-SIN VARIEDAD	S	426	6,30	0,42	0,42	0,42		0,42			0,42	0,42
1700000006841461	18-149-010-00041-001	53000	YEROS-SIN VARIEDAD	S	426	7,10	0,46	0,46	0,46		0,46			0,46	0,46
1700000006841463	18-149-010-00041-002	53000	YEROS-SIN VARIEDAD	S	426	6,10	0,74	0,74	0,74		0,74			0,74	0,74
1700000006841469	18-149-007-00003-001	53000	YEROS-SIN VARIEDAD	S	426	2,30	5,31	5,31	5,31		5,31			5,31	5,31
1700000006841471	18-149-010-00199-011	5000	CEBADA-SIN VARIEDAD	S	426	10,50	8,18	8,18	8,18		8,18			8,18	8,18
1700000006841473	18-149-010-00041-015	53000	YEROS-SIN VARIEDAD	S	426	7,10	0,20	0,20	0,20		0,20			0,20	0,20
1700000006841474	18-149-010-00196-037	53000	YEROS-SIN VARIEDAD	S	426	9,10	0,94	0,94	0,94		0,94			0,94	0,94
1700000006841475	18-149-005-00204-001	53000	YEROS-SIN VARIEDAD	S	426	2,70	0,36	0,36	0,36		0,36			0,36	0,36
1700000006841476	18-149-010-00196-077	53000	YEROS-SIN VARIEDAD	S	426	8,50	0,38	0,38	0,38		0,38			0,38	0,38
1700000006841477	18-149-005-00203-001	53000	YEROS-SIN VARIEDAD	S	426	1,70	0,25	0,25	0,25		0,25			0,25	0,25
1700000006841478	18-149-005-00031-001	53000	YEROS-SIN VARIEDAD	S	426	3,10	2,18	2,18	2,18		2,18			2,18	2,18
1700000006841479	18-149-009-00027-009	53000	YEROS-SIN VARIEDAD	S	426	14,20	1,38	1,38	1,38		1,38			1,38	1,38
1700000006841480	18-149-016-00024-001	53000	YEROS-SIN VARIEDAD	S	426	11,10	0,55	0,55	0,55		0,55			0,55	0,55
1700000006841482	18-149-005-00032-001	53000	YEROS-SIN VARIEDAD	S	426	11,80	0,36	0,36	0,36		0,36			0,36	0,36
1700000006841483	18-149-009-00027-008	53000	YEROS-SIN VARIEDAD	S	426	9,80	0,72	0,72	0,72		0,72			0,72	0,72
1700000006841548	18-149-010-00072-001	8000	AVENA-SIN VARIEDAD	S	426	4,90	0,14	0,14	0,14		0,14			0,14	0,14
1700000006841549	18-149-010-00071-006	8000	AVENA-SIN VARIEDAD	S	426	14,20	1,58	1,58	1,58		1,58			1,58	1,58
1700000006841554	18-149-008-00011-001	5000	CEBADA-SIN VARIEDAD	S	426	7,60	5,24	5,24	5,24		5,24			5,24	5,24
1700000006841556	18-149-009-00027-019	53000	YEROS-SIN VARIEDAD	S	426	14,40	0,05	0,05	0,05		0,05			0,05	0,05
1700000006841558	18-149-010-00196-042	5000	CEBADA-SIN VARIEDAD	S	426	8,40	2,27	2,27	2,27		2,27			2,27	2,27
1700000006841562	18-149-006-00001-003	5000	CEBADA-SIN VARIEDAD	S	426	2,20	0,57	0,57	0,57		0,57			0,57	0,57
1700000006841564	18-149-012-00047-002	5000	CEBADA-SIN VARIEDAD	S	426	6,30	1,00	1,00	1,00		1,00			1,00	1,00
1700000006841565	18-149-010-00199-001	5000	CEBADA-SIN VARIEDAD	S	426	5,20	1,26	1,26	1,26		1,26			1,26	1,26
1700000006841566	18-149-010-00196-097	8000	AVENA-SIN VARIEDAD	S	426	5,90	2,61	2,61	2,61		2,61			2,61	2,61
1700000006841567	18-149-010-00065-001	5000	CEBADA-SIN VARIEDAD	S	426	5,30	0,04	0,04	0,04		0,04			0,04	0,04
1700000006841569	18-149-010-00046-002	5000	CEBADA-SIN VARIEDAD	S	426	2,30	0,60	0,60	0,60		0,60			0,60	0,60
1700000006841570	18-149-010-00065-007	5000	CEBADA-SIN VARIEDAD	S	426	4,70	0,11	0,11	0,11		0,11			0,11	0,11
1700000006841571	18-149-010-00065-002	5000	CEBADA-SIN VARIEDAD	S	426	4,70	0,11	0,11	0,11		0,11			0,11	0,11
1700000006841572	18-149-010-00065-003	5000	CEBADA-SIN VARIEDAD	S	426	4,70	0,18	0,18	0,18		0,18			0,18	0,18
1700000006841484	18-149-010-00041-023	62000	PASTOS PERMANENTES DE 5 O MAS AÑOS-SIN VARIEDAD	S	428	9,70	0,02	0,02	0,02		0,02			0,02	0,02
1700000006841485	18-149-012-00049-004	62000	PASTOS PERMANENTES DE 5 O MAS AÑOS-SIN VARIEDAD	S	428	18,30	0,65	0,65	0,65		0,65			0,65	0,65
1700000006841486	18-149-009-00016-001	62000	PASTOS PERMANENTES DE 5 O MAS AÑOS-SIN VARIEDAD	S	428	34,70	1,98	1,98	1,98		1,98			1,98	1,98
1700000006841487	18-149-010-00041-006	62000	PASTOS PERMANENTES DE 5 O MAS AÑOS-SIN VARIEDAD	S	428	11,20	0,17	0,17	0,17		0,17			0,17	0,17
1700000006841488	18-149-009-00027-007	62000	PASTOS PERMANENTES DE 5 O MAS AÑOS-SIN VARIEDAD	S	428	10,10	0,09	0,09	0,09		0,09			0,09	0,09
1700000006841489	18-149-012-00049-001	62000	PASTOS PERMANENTES DE 5 O MAS AÑOS-SIN VARIEDAD	S	428	6,60	1,27	1,27	1,27		1,27			1,27	1,27
1700000006841490	18-149-006-00010-001	62000	PASTOS PERMANENTES DE 5 O MAS AÑOS-SIN VARIEDAD	S	428	26,90	0,23	0,23	0,23		0,23			0,23	0,23
1700000006841491	18-149-012-00049-002	62000	PASTOS PERMANENTES DE 5 O MAS AÑOS-SIN VARIEDAD	S	428	20,50	1,73	1,73	1,73		1,73			1,73	1,73
1700000006841492	18-149-010-00071-002	62000	PASTOS PERMANENTES DE 5 O MAS AÑOS-SIN VARIEDAD	S	428	20,40	2,45	2,45	2,45		2,45			2,45	2,45
1700000006841493	18-149-012-00047-001	62000	PASTOS PERMANENTES DE 5 O MAS AÑOS-SIN VARIEDAD	S	428	22,20	3,45	3,45	3,45		3,45			3,45	3,45
1700000006841494	18-149-010-00071-001	62000	PASTOS PERMANENTES DE 5 O MAS AÑOS-SIN VARIEDAD	S	428	22,00	0,08	0,08	0,08		0,08			0,08	0,08
1700000006841495	18-149-006-00001-005	62000	PASTOS PERMANENTES DE 5 O MAS AÑOS-SIN VARIEDAD	S	428	10,30	0,45	0,45	0,45		0,45			0,45	0,45
1700000006841496	18-149-012-00045-006	62000	PASTOS PERMANENTES DE 5 O MAS AÑOS-SIN VARIEDAD	S	428	20,50	39,53	39,53	39,53		60,81			39,53	39,53
1700000006841498	18-149-010-00056-002	62000	PASTOS PERMANENTES DE 5 O MAS AÑOS-SIN VARIEDAD	S	428	21,40	0,72	0,72	0,72		0,72			0,72	0,72
1700000006841499	18-149-010-00071-003	62000	PASTOS PERMANENTES DE 5 O MAS AÑOS-SIN VARIEDAD	S	428	21,60	0,18	0,18	0,18		0,21			0,18	0,18
1700000006841505	18-149-010-00056-003	62000	PASTOS PERMANENTES DE 5 O MAS AÑOS-SIN VARIEDAD	S	428	26,40	1,62	1,62	1,62		1,91			1,62	1,62
1700000006841506	18-149-010-00065-013	62000	PASTOS PERMANENTES DE 5 O MAS AÑOS-SIN VARIEDAD	S	428	8,10	0,06	0,06	0,06		0,06			0,06	0,06
1700000006841507	18-149-010-00196-131	62000	PASTOS PERMANENTES DE 5 O MAS AÑOS-SIN VARIEDAD	S	428	9,50	0,01	0,01	0,01		0,02			0,01	0,01
1700000006841508	18-149-010-00199-006	62000	PASTOS PERMANENTES DE 5 O MAS AÑOS-SIN VARIEDAD	S	428	14,80	0,03	0,03	0,03		0,05			0,03	0,03
1700000006841509	18-149-010-00065-012	62000	PASTOS PERMANENTES DE 5 O MAS AÑOS-SIN VARIEDAD	S	428	10,60	0,01	0,01	0,01		0,01			0,01	0,01
1700000006841510	18-149-010-00199-027	62000	PASTOS PERMANENTES DE 5 O MAS AÑOS-SIN VARIEDAD	S	428	9,10	0,14	0,14	0,14		0,19			0,14	0,14
1700000006841511	18-149-021-00258-001	62000	PASTOS PERMANENTES DE 5 O MAS AÑOS-SIN VARIEDAD	S	428	33,40	12,91	12,91	12,91		12,91			12,91	12,91
1700000006841512	18-149-021-00258-021	62000	PASTOS PERMANENTES DE 5 O MAS AÑOS-SIN VARIEDAD	S	428	35,60	0,32	0,32	0,32		0,32			0,32	0,32
1700000006841513	18-149-021-00258-020	62000	PASTOS PERMANENTES DE 5 O MAS AÑOS-SIN VARIEDAD	S	428	23,00	9,53	9,53	9,53		11,21			9,53	9,53
1700000006841515	18-149-010-00041-008	62000	PASTOS PERMANENTES DE 5 O MAS AÑOS-SIN VARIEDAD	S	428	10,70	3,17	3,17	3,17		3,73			3,17	3,17
1700000006841516	18-149-009-00017-001	62000	PASTOS PERMANENTES DE 5 O MAS AÑOS-SIN VARIEDAD	S	428	19,10	1,33	1,33	1,33		2,42			1,33	1,33
1700000006841517	18-149-010-00196-094	62000	PASTOS PERMANENTES DE 5 O MAS AÑOS-SIN VARIEDAD	S	428	9,60	1,26	1,26	1,26		1,48			1,26	1,26
1700000006841518	18-149-009-00027-003	62000	PASTOS PERMANENTES DE 5 O MAS AÑOS-SIN VARIEDAD	S	428	20,40	0,64	0,64	0,64		0,85			0,64	0,64
1700000006841519	18-149-010-00196-110	62000	PASTOS PERMANENTES DE 5 O MAS	S	428	8,80	0,58	0,58	0,58		1,65			0,58	0,58

(1) Superficie declarada admisible ajustada con la superficie comprometida.
 (2) Factor de penalización valorando el alcance para el tipo de compromiso.

Puede verificar la integridad de una copia de este documento mediante la lectura del código QR adjunto o mediante el acceso a la dirección https://ws050.juntadeandalucia.es/verificarFirma indicando el código de VERIFICACIÓN					
FIRMADO POR	JUAN JOSE SOLER GARCIA ROCIO GUIJARRO MILLAN		FECHA		03/07/2024
VERIFICACIÓN	Pk2jm6MP8Q4FQJJZRRTHBNMQA26B8		PÁGINA		1222/3256



RECINTOS PROPUESTOS

REF.	REFERENCIA SIGPAC	CULTIVO DESCRIPCIÓN CULTIVO	S/R G.PAGO	PEND. MEDIA (%)	SUP. DEC. ADMISIBLE (ha)	SUP. COMPROM. (ha)	SUP. AJUSTADA COMPR.(1) (ha)	SUP. CONV. SIGPAC (ha)	SUP. CERTIF. (ha)	SUP. CAMPO (ha)	SUP. CAMPO DECLARADO (ha)	SUP. DEC. REDUCIDA (ha)	SUP. PROPUESTA (ha)
170000006841520	18-149-021-00258-003	62000 AÑOS-SIN VARIEDAD PASTOS PERMANENTES DE 5 O MAS AÑOS-SIN VARIEDAD	S 428	24,00	4,30	4,30	4,30		4,30			4,30	4,30
170000006841521	18-149-010-00196-045	62000 PASTOS PERMANENTES DE 5 O MAS AÑOS-SIN VARIEDAD	S 428	14,60	1,34	1,34	1,34		1,79			1,34	1,34
170000006841522	18-149-021-00258-006	62000 PASTOS PERMANENTES DE 5 O MAS AÑOS-SIN VARIEDAD	S 428	26,00	2,49	2,49	2,49		2,49			2,49	2,49
170000006841523	18-149-021-00258-004	62000 PASTOS PERMANENTES DE 5 O MAS AÑOS-SIN VARIEDAD	S 428	17,40	4,43	4,43	4,43		4,43			4,43	4,43
170000006841524	18-149-010-00196-093	62000 PASTOS PERMANENTES DE 5 O MAS AÑOS-SIN VARIEDAD	S 428	9,00	0,29	0,29	0,29		0,39			0,29	0,29
170000006841525	18-149-006-00001-002	62000 PASTOS PERMANENTES DE 5 O MAS AÑOS-SIN VARIEDAD	S 428	23,20	1,59	1,59	1,59		2,44			1,59	1,59
170000006841526	18-149-012-00045-003	62000 PASTOS PERMANENTES DE 5 O MAS AÑOS-SIN VARIEDAD	S 428	10,00	3,04	3,04	3,04		3,04			3,04	3,04
170000006841527	18-149-009-00027-002	62000 PASTOS PERMANENTES DE 5 O MAS AÑOS-SIN VARIEDAD	S 428	24,60	3,68	3,68	3,68		4,33			3,68	3,68
170000006841528	18-149-010-00041-009	62000 PASTOS PERMANENTES DE 5 O MAS AÑOS-SIN VARIEDAD	S 428	12,80	24,53	24,53	24,53		28,86			24,53	24,53
170000006841529	18-149-010-00041-017	62000 PASTOS PERMANENTES DE 5 O MAS AÑOS-SIN VARIEDAD	S 428	8,20	0,54	0,54	0,54		0,63			0,54	0,54
170000006841530	18-149-009-00027-015	62000 PASTOS PERMANENTES DE 5 O MAS AÑOS-SIN VARIEDAD	S 428	14,80	0,19	0,19	0,19		0,29			0,19	0,19
170000006841532	18-149-021-00258-022	62000 PASTOS PERMANENTES DE 5 O MAS AÑOS-SIN VARIEDAD	S 428	8,10	1,86	1,86	1,86		1,86			1,86	1,86
170000006841533	18-149-010-00199-017	62000 PASTOS PERMANENTES DE 5 O MAS AÑOS-SIN VARIEDAD	S 428	14,00	0,06	0,06	0,06		0,06			0,06	0,06
170000006841535	18-149-021-00258-007	62000 PASTOS PERMANENTES DE 5 O MAS AÑOS-SIN VARIEDAD	S 428	11,20	0,95	0,95	0,95		1,12			0,95	0,95
170000006841536	18-149-010-00046-001	62000 PASTOS PERMANENTES DE 5 O MAS AÑOS-SIN VARIEDAD	S 428	28,50	0,16	0,16	0,16		0,16			0,16	0,16
170000006841538	18-149-009-00027-001	62000 PASTOS PERMANENTES DE 5 O MAS AÑOS-SIN VARIEDAD	S 428	27,10	1,78	1,78	1,78		2,74			1,78	1,78
170000006841539	18-149-009-00027-006	62000 PASTOS PERMANENTES DE 5 O MAS AÑOS-SIN VARIEDAD	S 428	12,90	2,29	2,29	2,29		2,69			2,29	2,29
170000006841540	18-149-009-00027-011	62000 PASTOS PERMANENTES DE 5 O MAS AÑOS-SIN VARIEDAD	S 428	11,40	0,20	0,20	0,20		0,24			0,20	0,20
170000006841541	18-149-012-00042-003	62000 PASTOS PERMANENTES DE 5 O MAS AÑOS-SIN VARIEDAD	S 428	20,90	3,04	3,04	3,04		5,53			3,04	3,04
170000006841542	18-149-009-00027-005	62000 PASTOS PERMANENTES DE 5 O MAS AÑOS-SIN VARIEDAD	S 428	32,60	0,76	0,76	0,76		0,76			0,76	0,76
170000006841543	18-149-009-00027-004	62000 PASTOS PERMANENTES DE 5 O MAS AÑOS-SIN VARIEDAD	S 428	18,00	0,23	0,23	0,23		0,35			0,23	0,23
170000006841544	18-149-010-00199-033	62000 PASTOS PERMANENTES DE 5 O MAS AÑOS-SIN VARIEDAD	S 428	12,70	0,05	0,05	0,05		0,11			0,05	0,05
170000006841545	18-149-010-00020-002	62000 PASTOS PERMANENTES DE 5 O MAS AÑOS-SIN VARIEDAD	S 428	9,70	3,60	3,60	3,60		3,60			3,60	3,60
170000006841546	18-149-009-00027-020	62000 PASTOS PERMANENTES DE 5 O MAS AÑOS-SIN VARIEDAD	S 428	17,30	0,04	0,04	0,04		0,04			0,04	0,04
170000006841550	18-149-012-00045-002	62000 PASTOS PERMANENTES DE 5 O MAS AÑOS-SIN VARIEDAD	S 428	14,00	0,92	0,92	0,92		1,42			0,92	0,92
170000006841552	18-149-012-00045-007	62000 PASTOS PERMANENTES DE 5 O MAS AÑOS-SIN VARIEDAD	S 428	8,00	0,07	0,07	0,07		0,26			0,07	0,07
170000006841557	18-149-010-00196-039	62000 PASTOS PERMANENTES DE 5 O MAS AÑOS-SIN VARIEDAD	S 428	11,90	0,59	0,59	0,59		0,69			0,59	0,59
170000006841561	18-149-012-00045-009	62000 PASTOS PERMANENTES DE 5 O MAS AÑOS-SIN VARIEDAD	S 428	12,60	0,46	0,46	0,46		0,83			0,46	0,46
170000006841563	18-149-010-00041-016	62000 PASTOS PERMANENTES DE 5 O MAS AÑOS-SIN VARIEDAD	S 428	6,40	0,34	0,34	0,34		0,34			0,34	0,34
170000006841453	18-149-010-00041-011	20000 BARBECHO TRADICIONAL-SIN VARIEDAD	S 434	7,70	7,42	7,42	7,42		7,42			7,42	7,42
170000006841454	18-149-006-00005-001	20000 BARBECHO TRADICIONAL-SIN VARIEDAD	S 434	3,80	1,67	1,67	1,67		1,67			1,67	1,67
170000006841455	18-149-010-00056-009	20000 BARBECHO TRADICIONAL-SIN VARIEDAD	S 434	9,50	0,28	0,28	0,28		0,28			0,28	0,28
170000006841457	18-149-010-00056-004	20000 BARBECHO TRADICIONAL-SIN VARIEDAD	S 434	7,30	2,30	2,30	2,30		2,30			2,30	2,30
170000006841458	18-149-009-00005-001	20000 BARBECHO TRADICIONAL-SIN VARIEDAD	S 434	6,00	0,61	0,61	0,61		0,61			0,61	0,61
170000006841460	18-149-006-00007-001	20000 BARBECHO TRADICIONAL-SIN VARIEDAD	S 434	3,30	1,40	1,40	1,40		1,40			1,40	1,40
170000006841462	18-149-010-00041-010	20000 BARBECHO TRADICIONAL-SIN VARIEDAD	S 434	6,90	0,26	0,26	0,26		0,26			0,26	0,26
170000006841464	18-149-010-00056-008	20000 BARBECHO TRADICIONAL-SIN VARIEDAD	S 434	3,30	0,05	0,05	0,05		0,05			0,05	0,05
170000006841465	18-149-010-00020-001	20000 BARBECHO TRADICIONAL-SIN VARIEDAD	S 434	5,30	0,45	0,45	0,45		0,45			0,45	0,45
170000006841466	18-149-012-00049-006	20000 BARBECHO TRADICIONAL-SIN VARIEDAD	S 434	3,40	4,32	4,32	4,32		4,32			4,32	4,32
170000006841467	18-149-006-00010-002	20000 BARBECHO TRADICIONAL-SIN VARIEDAD	S 434	3,50	1,99	1,99	1,99		1,99			1,99	1,99
170000006841468	18-149-009-00017-002	20000 BARBECHO TRADICIONAL-SIN VARIEDAD	S 434	8,10	1,51	1,51	1,51		1,51			1,51	1,51
170000006841472	18-149-010-00196-090	20000 BARBECHO TRADICIONAL-SIN VARIEDAD	S 434	7,50	1,66	1,66	1,66		1,66			1,66	1,66
170000006841481	18-149-006-00001-004	20000 BARBECHO TRADICIONAL-SIN VARIEDAD	S 434	3,20	0,44	0,44	0,44		0,44			0,44	0,44
170000006841500	18-149-006-00008-001	20000 BARBECHO TRADICIONAL-SIN VARIEDAD	S 434	2,90	0,95	0,95	0,95		0,95			0,95	0,95
170000006841501	18-149-009-00017-003	20000 BARBECHO TRADICIONAL-SIN VARIEDAD	S 434	4,60	0,67	0,67	0,67		0,67			0,67	0,67
170000006841502	18-149-009-00016-003	20000 BARBECHO TRADICIONAL-SIN VARIEDAD	S 434	12,30	1,61	1,61	1,61		1,61			1,61	1,61
170000006841568	18-149-006-00019-001	20000 BARBECHO TRADICIONAL-SIN VARIEDAD	S 434	4,30	1,71	1,71	1,71		1,71			1,71	1,71

INCIDENCIAS

INCIDENCIA DESCRIPCIÓN

- 100407 Explotación solicitada no forma parte de ningún organismo de control autorizado para la producción ecológica en Andalucía o fecha de inscripción posterior al plazo establecido (Anexo I. Criterios de Subvencionabilidad. Orden 28 de marzo de 2023). Explotación:ES181460000236 Especie:OVINA
- 100410 Recinto no admisible por pertenecer a una explotación ganadera No admisible (Artículo 10 de la Orden de 28 de marzo de 2023). Ref:170000006841531 Recinto:18-149-009-00027-00018 Cultivo:62000 PASTOS PERMANENTES DE 5 O MAS AÑOS-SIN VARIEDAD Secano Explotación:ES181460000236
- 100411 Recinto no admisible por no estar asociado en SIGGAN a una explotación ganadera admisible (Artículo 10 de la Orden de 28 de marzo de 2023).

(1) Superficie declarada admisible ajustada con la superficie comprometida.
(2) Factor de penalización valorando el alcance para el tipo de compromiso.

Puede verificar la integridad de una copia de este documento mediante la lectura del código QR adjunto o mediante el acceso a la dirección https://ws050.juntadeandalucia.es/verificarFirma indicando el código de VERIFICACIÓN					
FIRMADO POR	JUAN JOSE SOLER GARCIA		FECHA		03/07/2024
	ROCIO GUIJARRO MILLAN				
VERIFICACIÓN	Pk2jm6MP8Q4FQJJZRRTHBNBMA26B8		PÁGINA		1223/3256



INCIDENCIAS

INCIDENCIA DESCRIPCIÓN

- Ref:170000006841497 Recinto:18-149-010-00072-00003 Cultivo:62000 PASTOS PERMANENTES DE 5 O MAS AÑOS-SIN VARIEDAD Secano
- Ref:6857959 Recinto:18-149-010-00073-00002 Cultivo:62000 PASTOS PERMANENTES DE 5 O MAS AÑOS-SIN VARIEDAD Secano
- Ref:6857960 Recinto:18-149-010-00073-00009 Cultivo:62000 PASTOS PERMANENTES DE 5 O MAS AÑOS-SIN VARIEDAD Secano
- Ref:6857961 Recinto:18-149-010-00073-00010 Cultivo:62000 PASTOS PERMANENTES DE 5 O MAS AÑOS-SIN VARIEDAD Secano
- Ref:6857962 Recinto:18-149-010-00073-00012 Cultivo:62000 PASTOS PERMANENTES DE 5 O MAS AÑOS-SIN VARIEDAD Secano
- Ref:6857970 Recinto:18-149-010-00076-00003 Cultivo:62000 PASTOS PERMANENTES DE 5 O MAS AÑOS-SIN VARIEDAD Secano
- Ref:170000006841559 Recinto:18-149-010-00196-00097 Cultivo:63000 PASTOS DE MENOS DE 5 AÑOS-SIN VARIEDAD Secano
- Ref:170000006841514 Recinto:18-149-010-60001-00003 Cultivo:62000 PASTOS PERMANENTES DE 5 O MAS AÑOS-SIN VARIEDAD Secano
- Ref:170000006841503 Recinto:18-149-016-00024-00002 Cultivo:62000 PASTOS PERMANENTES DE 5 O MAS AÑOS-SIN VARIEDAD Secano
- 100424 Solicita recinto que no está comprometido para la operación.
- Ref:170000006841531 Recinto:18-149-009-00027-00018 Cultivo:62000 PASTOS PERMANENTES DE 5 O MAS AÑOS-SIN VARIEDAD Secano
- Ref:170000006841497 Recinto:18-149-010-00072-00003 Cultivo:62000 PASTOS PERMANENTES DE 5 O MAS AÑOS-SIN VARIEDAD Secano
- Ref:6857959 Recinto:18-149-010-00073-00002 Cultivo:62000 PASTOS PERMANENTES DE 5 O MAS AÑOS-SIN VARIEDAD Secano
- Ref:6857960 Recinto:18-149-010-00073-00009 Cultivo:62000 PASTOS PERMANENTES DE 5 O MAS AÑOS-SIN VARIEDAD Secano
- Ref:6857961 Recinto:18-149-010-00073-00010 Cultivo:62000 PASTOS PERMANENTES DE 5 O MAS AÑOS-SIN VARIEDAD Secano
- Ref:6857962 Recinto:18-149-010-00073-00012 Cultivo:62000 PASTOS PERMANENTES DE 5 O MAS AÑOS-SIN VARIEDAD Secano
- Ref:6857970 Recinto:18-149-010-00076-00003 Cultivo:62000 PASTOS PERMANENTES DE 5 O MAS AÑOS-SIN VARIEDAD Secano
- Ref:170000006841559 Recinto:18-149-010-00196-00097 Cultivo:63000 PASTOS DE MENOS DE 5 AÑOS-SIN VARIEDAD Secano
- Ref:170000006841514 Recinto:18-149-010-60001-00003 Cultivo:62000 PASTOS PERMANENTES DE 5 O MAS AÑOS-SIN VARIEDAD Secano
- Ref:170000006841534 Recinto:18-149-012-00042-00004 Cultivo:62000 PASTOS PERMANENTES DE 5 O MAS AÑOS-SIN VARIEDAD Secano
- Ref:170000006841555 Recinto:18-149-012-00045-00008 Cultivo:62000 PASTOS PERMANENTES DE 5 O MAS AÑOS-SIN VARIEDAD Secano
- Ref:170000006841503 Recinto:18-149-016-00024-00002 Cultivo:62000 PASTOS PERMANENTES DE 5 O MAS AÑOS-SIN VARIEDAD Secano

Datos considerados para el Cálculo de la Carga Ganadera mínima y máxima del expediente

Explotación	Especie	Inscrito en Sipea y Admisible	Ugm Calculada para CG Mínima	Ugm Calculada para CG Máxima
ES181460000186	CAPRINA	SI	1,51	1,51
ES181460000186	OVINA	SI	26,48	26,48
ES181460000236	OVINA	NO	0,00	5,96
			27,99	33,95

Superficie determinada para Cálculo Carga Ganadera Mínima: 154,66 ha

Superficie determinada para Cálculo Carga Ganadera Máxima: 154,66 ha

Carga Ganadera Mínima Expediente: 0,18 ugm/ha

Carga Ganadera Máxima Expediente: 0,22 ugm/ha

Los importes del Grupo de Pago de pastos de este expediente han sido ajustados por no llegar a la carga ganadera mínima de 0,3

Recintos Determinados para el Cálculo de Garga Ganadera Mínima

REF.	REFERENCIA SIGPAC	CULTIVO	DESCRIPCIÓN CULTIVO	S/R	SUP. PROPUESTA (ha)
6857959	18-149-010-00073-00002	62000	PASTOS PERMANENTES DE 5 O MAS AÑOS-SIN VARIEDAD	S	0,43
6857960	18-149-010-00073-00009	62000	PASTOS PERMANENTES DE 5 O MAS AÑOS-SIN VARIEDAD	S	0,03
6857961	18-149-010-00073-00010	62000	PASTOS PERMANENTES DE 5 O MAS AÑOS-SIN VARIEDAD	S	1,05
6857962	18-149-010-00073-00012	62000	PASTOS PERMANENTES DE 5 O MAS AÑOS-SIN VARIEDAD	S	0,88
6857970	18-149-010-00076-00003	62000	PASTOS PERMANENTES DE 5 O MAS AÑOS-SIN VARIEDAD	S	1,28
170000006841484	18-149-010-00041-00023	62000	PASTOS PERMANENTES DE 5 O MAS AÑOS-SIN VARIEDAD	S	0,02
170000006841485	18-149-012-00049-00004	62000	PASTOS PERMANENTES DE 5 O MAS AÑOS-SIN VARIEDAD	S	0,65

(1) Superficie declarada admisible ajustada con la superficie comprometida.
(2) Factor de penalización valorando el alcance para el tipo de compromiso.

Puede verificar la integridad de una copia de este documento mediante la lectura del código QR adjunto o mediante el acceso a la dirección <https://ws050.juntadeandalucia.es/verificarFirma> indicando el código de VERIFICACIÓN

FIRMADO POR	JUAN JOSE SOLER GARCIA	FECHA	03/07/2024	
	ROCIO GUIJARRO MILLAN			
VERIFICACIÓN	Pk2jm6MP8Q4FQJJZRRTHBNMQA26B8	PÁGINA	1224/3256	



Datos considerados para el Cálculo de la Carga Ganadera mínima y máxima del expediente

Recintos Determinados para el Cálculo de Garga Ganadera Mínima

REF.	REFERENCIA SIGPAC	CULTIVO	DESCRIPCIÓN CULTIVO	S/R	SUP. PROPUESTA (ha)
170000006841486	18-149-009-00016-00001	62000	PASTOS PERMANENTES DE 5 O MAS AÑOS-SIN VARIEDAD	S	1,98
170000006841487	18-149-010-00041-00006	62000	PASTOS PERMANENTES DE 5 O MAS AÑOS-SIN VARIEDAD	S	0,17
170000006841488	18-149-009-00027-00007	62000	PASTOS PERMANENTES DE 5 O MAS AÑOS-SIN VARIEDAD	S	0,09
170000006841489	18-149-012-00049-00001	62000	PASTOS PERMANENTES DE 5 O MAS AÑOS-SIN VARIEDAD	S	1,27
170000006841490	18-149-006-00010-00001	62000	PASTOS PERMANENTES DE 5 O MAS AÑOS-SIN VARIEDAD	S	0,23
170000006841491	18-149-012-00049-00002	62000	PASTOS PERMANENTES DE 5 O MAS AÑOS-SIN VARIEDAD	S	1,73
170000006841492	18-149-010-00071-00002	62000	PASTOS PERMANENTES DE 5 O MAS AÑOS-SIN VARIEDAD	S	2,45
170000006841493	18-149-012-00047-00001	62000	PASTOS PERMANENTES DE 5 O MAS AÑOS-SIN VARIEDAD	S	3,45
170000006841494	18-149-010-00071-00001	62000	PASTOS PERMANENTES DE 5 O MAS AÑOS-SIN VARIEDAD	S	0,08
170000006841495	18-149-006-00001-00005	62000	PASTOS PERMANENTES DE 5 O MAS AÑOS-SIN VARIEDAD	S	0,45
170000006841496	18-149-012-00045-00006	62000	PASTOS PERMANENTES DE 5 O MAS AÑOS-SIN VARIEDAD	S	39,53
170000006841497	18-149-010-00072-00003	62000	PASTOS PERMANENTES DE 5 O MAS AÑOS-SIN VARIEDAD	S	0,09
170000006841498	18-149-010-00056-00002	62000	PASTOS PERMANENTES DE 5 O MAS AÑOS-SIN VARIEDAD	S	0,72
170000006841499	18-149-010-00071-00003	62000	PASTOS PERMANENTES DE 5 O MAS AÑOS-SIN VARIEDAD	S	0,18
170000006841504	18-149-005-00031-00002	62000	PASTOS PERMANENTES DE 5 O MAS AÑOS-SIN VARIEDAD	S	0,01
170000006841505	18-149-010-00056-00003	62000	PASTOS PERMANENTES DE 5 O MAS AÑOS-SIN VARIEDAD	S	1,62
170000006841506	18-149-010-00065-00013	62000	PASTOS PERMANENTES DE 5 O MAS AÑOS-SIN VARIEDAD	S	0,06
170000006841507	18-149-010-00196-00131	62000	PASTOS PERMANENTES DE 5 O MAS AÑOS-SIN VARIEDAD	S	0,01
170000006841508	18-149-010-00199-00006	62000	PASTOS PERMANENTES DE 5 O MAS AÑOS-SIN VARIEDAD	S	0,03
170000006841509	18-149-010-00065-00012	62000	PASTOS PERMANENTES DE 5 O MAS AÑOS-SIN VARIEDAD	S	0,01
170000006841510	18-149-010-00199-00027	62000	PASTOS PERMANENTES DE 5 O MAS AÑOS-SIN VARIEDAD	S	0,14
170000006841511	18-149-021-00258-00001	62000	PASTOS PERMANENTES DE 5 O MAS AÑOS-SIN VARIEDAD	S	12,91
170000006841512	18-149-021-00258-00021	62000	PASTOS PERMANENTES DE 5 O MAS AÑOS-SIN VARIEDAD	S	0,32
170000006841513	18-149-021-00258-00020	62000	PASTOS PERMANENTES DE 5 O MAS AÑOS-SIN VARIEDAD	S	9,53
170000006841514	18-149-010-60001-00003	62000	PASTOS PERMANENTES DE 5 O MAS AÑOS-SIN VARIEDAD	S	1,63
170000006841515	18-149-010-00041-00008	62000	PASTOS PERMANENTES DE 5 O MAS AÑOS-SIN VARIEDAD	S	3,17
170000006841516	18-149-009-00017-00001	62000	PASTOS PERMANENTES DE 5 O MAS AÑOS-SIN VARIEDAD	S	1,33
170000006841517	18-149-010-00196-00094	62000	PASTOS PERMANENTES DE 5 O MAS AÑOS-SIN VARIEDAD	S	1,26
170000006841518	18-149-009-00027-00003	62000	PASTOS PERMANENTES DE 5 O MAS AÑOS-SIN VARIEDAD	S	0,64
170000006841519	18-149-010-00196-00110	62000	PASTOS PERMANENTES DE 5 O MAS AÑOS-SIN VARIEDAD	S	0,58
170000006841520	18-149-021-00258-00003	62000	PASTOS PERMANENTES DE 5 O MAS AÑOS-SIN VARIEDAD	S	4,30
170000006841521	18-149-010-00196-00045	62000	PASTOS PERMANENTES DE 5 O MAS AÑOS-SIN VARIEDAD	S	1,34
170000006841522	18-149-021-00258-00006	62000	PASTOS PERMANENTES DE 5 O MAS AÑOS-SIN VARIEDAD	S	2,49
170000006841523	18-149-021-00258-00004	62000	PASTOS PERMANENTES DE 5 O MAS AÑOS-SIN VARIEDAD	S	4,43
170000006841524	18-149-010-00196-00093	62000	PASTOS PERMANENTES DE 5 O MAS AÑOS-SIN VARIEDAD	S	0,29
170000006841525	18-149-006-00001-00002	62000	PASTOS PERMANENTES DE 5 O MAS AÑOS-SIN VARIEDAD	S	1,59

(1) Superficie declarada admisible ajustada con la superficie comprometida.
 (2) Factor de penalización valorando el alcance para el tipo de compromiso.

Puede verificar la integridad de una copia de este documento mediante la lectura del código QR adjunto o mediante el acceso a la dirección https://ws050.juntadeandalucia.es/verificarFirma indicando el código de VERIFICACIÓN				
FIRMADO POR	JUAN JOSE SOLER GARCIA	FECHA	03/07/2024	
	ROCIO GUIJARRO MILLAN			
VERIFICACIÓN	Pk2jm6MP8Q4FQJJZRRTHBNMQA26B8	PÁGINA	1225/3256	



Datos considerados para el Cálculo de la Carga Ganadera mínima y máxima del expediente

Recintos Determinados para el Cálculo de Garga Ganadera Mínima

REF.	REFERENCIA SIGPAC	CULTIVO	DESCRIPCIÓN CULTIVO	S/R	SUP. PROPUESTA (ha)
170000006841526	18-149-012-00045-00003	62000	PASTOS PERMANENTES DE 5 O MAS AÑOS-SIN VARIEDAD	S	3,04
170000006841527	18-149-009-00027-00002	62000	PASTOS PERMANENTES DE 5 O MAS AÑOS-SIN VARIEDAD	S	3,68
170000006841528	18-149-010-00041-00009	62000	PASTOS PERMANENTES DE 5 O MAS AÑOS-SIN VARIEDAD	S	24,53
170000006841529	18-149-010-00041-00017	62000	PASTOS PERMANENTES DE 5 O MAS AÑOS-SIN VARIEDAD	S	0,54
170000006841530	18-149-009-00027-00015	62000	PASTOS PERMANENTES DE 5 O MAS AÑOS-SIN VARIEDAD	S	0,19
170000006841531	18-149-009-00027-00018	62000	PASTOS PERMANENTES DE 5 O MAS AÑOS-SIN VARIEDAD	S	0,65
170000006841532	18-149-021-00258-00022	62000	PASTOS PERMANENTES DE 5 O MAS AÑOS-SIN VARIEDAD	S	1,86
170000006841533	18-149-010-00199-00017	62000	PASTOS PERMANENTES DE 5 O MAS AÑOS-SIN VARIEDAD	S	0,06
170000006841535	18-149-021-00258-00007	62000	PASTOS PERMANENTES DE 5 O MAS AÑOS-SIN VARIEDAD	S	0,95
170000006841536	18-149-010-00046-00001	62000	PASTOS PERMANENTES DE 5 O MAS AÑOS-SIN VARIEDAD	S	0,16
170000006841538	18-149-009-00027-00001	62000	PASTOS PERMANENTES DE 5 O MAS AÑOS-SIN VARIEDAD	S	1,78
170000006841539	18-149-009-00027-00006	62000	PASTOS PERMANENTES DE 5 O MAS AÑOS-SIN VARIEDAD	S	2,29
170000006841540	18-149-009-00027-00011	62000	PASTOS PERMANENTES DE 5 O MAS AÑOS-SIN VARIEDAD	S	0,20
170000006841541	18-149-012-00042-00003	62000	PASTOS PERMANENTES DE 5 O MAS AÑOS-SIN VARIEDAD	S	3,04
170000006841542	18-149-009-00027-00005	62000	PASTOS PERMANENTES DE 5 O MAS AÑOS-SIN VARIEDAD	S	0,76
170000006841543	18-149-009-00027-00004	62000	PASTOS PERMANENTES DE 5 O MAS AÑOS-SIN VARIEDAD	S	0,23
170000006841544	18-149-010-00199-00033	62000	PASTOS PERMANENTES DE 5 O MAS AÑOS-SIN VARIEDAD	S	0,05
170000006841545	18-149-010-00020-00002	62000	PASTOS PERMANENTES DE 5 O MAS AÑOS-SIN VARIEDAD	S	3,60
170000006841546	18-149-009-00027-00020	62000	PASTOS PERMANENTES DE 5 O MAS AÑOS-SIN VARIEDAD	S	0,04
170000006841550	18-149-012-00045-00002	62000	PASTOS PERMANENTES DE 5 O MAS AÑOS-SIN VARIEDAD	S	0,92
170000006841552	18-149-012-00045-00007	62000	PASTOS PERMANENTES DE 5 O MAS AÑOS-SIN VARIEDAD	S	0,07
170000006841557	18-149-010-00196-00039	62000	PASTOS PERMANENTES DE 5 O MAS AÑOS-SIN VARIEDAD	S	0,59
170000006841559	18-149-010-00196-00097	63000	PASTOS DE MENOS DE 5 AÑOS-SIN VARIEDAD	S	0,18
170000006841561	18-149-012-00045-00009	62000	PASTOS PERMANENTES DE 5 O MAS AÑOS-SIN VARIEDAD	S	0,46
170000006841563	18-149-010-00041-00016	62000	PASTOS PERMANENTES DE 5 O MAS AÑOS-SIN VARIEDAD	S	0,34

Recintos Determinados para el Cálculo de Garga Ganadera Máxima

REF.	REFERENCIA SIGPAC	CULTIVO	DESCRIPCIÓN CULTIVO	S/R	SUP. PROPUESTA (ha)
6857959	18-149-010-00073-00002	62000	PASTOS PERMANENTES DE 5 O MAS AÑOS-SIN VARIEDAD	S	0,43
6857960	18-149-010-00073-00009	62000	PASTOS PERMANENTES DE 5 O MAS AÑOS-SIN VARIEDAD	S	0,03
6857961	18-149-010-00073-00010	62000	PASTOS PERMANENTES DE 5 O MAS AÑOS-SIN VARIEDAD	S	1,05
6857962	18-149-010-00073-00012	62000	PASTOS PERMANENTES DE 5 O MAS AÑOS-SIN VARIEDAD	S	0,88
6857970	18-149-010-00076-00003	62000	PASTOS PERMANENTES DE 5 O MAS AÑOS-SIN VARIEDAD	S	1,28
170000006841484	18-149-010-00041-00023	62000	PASTOS PERMANENTES DE 5 O MAS AÑOS-SIN VARIEDAD	S	0,02
170000006841485	18-149-012-00049-00004	62000	PASTOS PERMANENTES DE 5 O MAS AÑOS-SIN VARIEDAD	S	0,65
170000006841486	18-149-009-00016-00001	62000	PASTOS PERMANENTES DE 5 O MAS AÑOS-SIN VARIEDAD	S	1,98
170000006841487	18-149-010-00041-00006	62000	PASTOS PERMANENTES DE 5 O MAS AÑOS-SIN VARIEDAD	S	0,17

(1) Superficie declarada admisible ajustada con la superficie comprometida.
 (2) Factor de penalización valorando el alcance para el tipo de compromiso.

Puede verificar la integridad de una copia de este documento mediante la lectura del código QR adjunto o mediante el acceso a la dirección <https://ws050.juntadeandalucia.es/verificarFirma> indicando el código de VERIFICACIÓN

FIRMADO POR	JUAN JOSE SOLER GARCIA	FECHA	03/07/2024	
	ROCIO GUIJARRO MILLAN			
VERIFICACIÓN	Pk2jm6MP8Q4FQJJZRRTHBNMQA26B8	PÁGINA	1226/3256	



Datos considerados para el Cálculo de la Carga Ganadera mínima y máxima del expediente

Recintos Determinados para el Cálculo de Garga Ganadera Máxima

REF.	REFERENCIA SIGPAC	CULTIVO	DESCRIPCIÓN CULTIVO	S/R	SUP. PROPUESTA (ha)
170000006841488	18-149-009-00027-00007	62000	PASTOS PERMANENTES DE 5 O MAS AÑOS-SIN VARIEDAD	S	0,09
170000006841489	18-149-012-00049-00001	62000	PASTOS PERMANENTES DE 5 O MAS AÑOS-SIN VARIEDAD	S	1,27
170000006841490	18-149-006-00010-00001	62000	PASTOS PERMANENTES DE 5 O MAS AÑOS-SIN VARIEDAD	S	0,23
170000006841491	18-149-012-00049-00002	62000	PASTOS PERMANENTES DE 5 O MAS AÑOS-SIN VARIEDAD	S	1,73
170000006841492	18-149-010-00071-00002	62000	PASTOS PERMANENTES DE 5 O MAS AÑOS-SIN VARIEDAD	S	2,45
170000006841493	18-149-012-00047-00001	62000	PASTOS PERMANENTES DE 5 O MAS AÑOS-SIN VARIEDAD	S	3,45
170000006841494	18-149-010-00071-00001	62000	PASTOS PERMANENTES DE 5 O MAS AÑOS-SIN VARIEDAD	S	0,08
170000006841495	18-149-006-00001-00005	62000	PASTOS PERMANENTES DE 5 O MAS AÑOS-SIN VARIEDAD	S	0,45
170000006841496	18-149-012-00045-00006	62000	PASTOS PERMANENTES DE 5 O MAS AÑOS-SIN VARIEDAD	S	39,53
170000006841497	18-149-010-00072-00003	62000	PASTOS PERMANENTES DE 5 O MAS AÑOS-SIN VARIEDAD	S	0,09
170000006841498	18-149-010-00056-00002	62000	PASTOS PERMANENTES DE 5 O MAS AÑOS-SIN VARIEDAD	S	0,72
170000006841499	18-149-010-00071-00003	62000	PASTOS PERMANENTES DE 5 O MAS AÑOS-SIN VARIEDAD	S	0,18
170000006841503	18-149-016-00024-00002	62000	PASTOS PERMANENTES DE 5 O MAS AÑOS-SIN VARIEDAD	S	0,00
170000006841504	18-149-005-00031-00002	62000	PASTOS PERMANENTES DE 5 O MAS AÑOS-SIN VARIEDAD	S	0,01
170000006841505	18-149-010-00056-00003	62000	PASTOS PERMANENTES DE 5 O MAS AÑOS-SIN VARIEDAD	S	1,62
170000006841506	18-149-010-00065-00013	62000	PASTOS PERMANENTES DE 5 O MAS AÑOS-SIN VARIEDAD	S	0,06
170000006841507	18-149-010-00196-00131	62000	PASTOS PERMANENTES DE 5 O MAS AÑOS-SIN VARIEDAD	S	0,01
170000006841508	18-149-010-00199-00006	62000	PASTOS PERMANENTES DE 5 O MAS AÑOS-SIN VARIEDAD	S	0,03
170000006841509	18-149-010-00065-00012	62000	PASTOS PERMANENTES DE 5 O MAS AÑOS-SIN VARIEDAD	S	0,01
170000006841510	18-149-010-00199-00027	62000	PASTOS PERMANENTES DE 5 O MAS AÑOS-SIN VARIEDAD	S	0,14
170000006841511	18-149-021-00258-00001	62000	PASTOS PERMANENTES DE 5 O MAS AÑOS-SIN VARIEDAD	S	12,91
170000006841512	18-149-021-00258-00021	62000	PASTOS PERMANENTES DE 5 O MAS AÑOS-SIN VARIEDAD	S	0,32
170000006841513	18-149-021-00258-00020	62000	PASTOS PERMANENTES DE 5 O MAS AÑOS-SIN VARIEDAD	S	9,53
170000006841514	18-149-010-60001-00003	62000	PASTOS PERMANENTES DE 5 O MAS AÑOS-SIN VARIEDAD	S	1,63
170000006841515	18-149-010-00041-00008	62000	PASTOS PERMANENTES DE 5 O MAS AÑOS-SIN VARIEDAD	S	3,17
170000006841516	18-149-009-00017-00001	62000	PASTOS PERMANENTES DE 5 O MAS AÑOS-SIN VARIEDAD	S	1,33
170000006841517	18-149-010-00196-00094	62000	PASTOS PERMANENTES DE 5 O MAS AÑOS-SIN VARIEDAD	S	1,26
170000006841518	18-149-009-00027-00003	62000	PASTOS PERMANENTES DE 5 O MAS AÑOS-SIN VARIEDAD	S	0,64
170000006841519	18-149-010-00196-00110	62000	PASTOS PERMANENTES DE 5 O MAS AÑOS-SIN VARIEDAD	S	0,58
170000006841520	18-149-021-00258-00003	62000	PASTOS PERMANENTES DE 5 O MAS AÑOS-SIN VARIEDAD	S	4,30
170000006841521	18-149-010-00196-00045	62000	PASTOS PERMANENTES DE 5 O MAS AÑOS-SIN VARIEDAD	S	1,34
170000006841522	18-149-021-00258-00006	62000	PASTOS PERMANENTES DE 5 O MAS AÑOS-SIN VARIEDAD	S	2,49
170000006841523	18-149-021-00258-00004	62000	PASTOS PERMANENTES DE 5 O MAS AÑOS-SIN VARIEDAD	S	4,43
170000006841524	18-149-010-00196-00093	62000	PASTOS PERMANENTES DE 5 O MAS AÑOS-SIN VARIEDAD	S	0,29
170000006841525	18-149-006-00001-00002	62000	PASTOS PERMANENTES DE 5 O MAS AÑOS-SIN VARIEDAD	S	1,59
170000006841526	18-149-012-00045-00003	62000	PASTOS PERMANENTES DE 5 O MAS AÑOS-SIN VARIEDAD	S	3,04

(1) Superficie declarada admisible ajustada con la superficie comprometida.
 (2) Factor de penalización valorando el alcance para el tipo de compromiso.

Puede verificar la integridad de una copia de este documento mediante la lectura del código QR adjunto o mediante el acceso a la dirección https://ws050.juntadeandalucia.es/verificarFirma indicando el código de VERIFICACIÓN				
FIRMADO POR	JUAN JOSE SOLER GARCIA	FECHA	03/07/2024	
	ROCIO GUIJARRO MILLAN			
VERIFICACIÓN	Pk2jm6MP8Q4FQJJZRRTHBNMQA26B8		PÁGINA	1227/3256



Datos considerados para el Cálculo de la Carga Ganadera mínima y máxima del expediente

Recintos Determinados para el Cálculo de Garga Ganadera Máxima

REF.	REFERENCIA SIGPAC	CULTIVO	DESCRIPCIÓN CULTIVO	S/R	SUP. PROPUESTA (ha)
170000006841527	18-149-009-00027-00002	62000	PASTOS PERMANENTES DE 5 O MAS AÑOS-SIN VARIEDAD	S	3,68
170000006841528	18-149-010-00041-00009	62000	PASTOS PERMANENTES DE 5 O MAS AÑOS-SIN VARIEDAD	S	24,53
170000006841529	18-149-010-00041-00017	62000	PASTOS PERMANENTES DE 5 O MAS AÑOS-SIN VARIEDAD	S	0,54
170000006841530	18-149-009-00027-00015	62000	PASTOS PERMANENTES DE 5 O MAS AÑOS-SIN VARIEDAD	S	0,19
170000006841531	18-149-009-00027-00018	62000	PASTOS PERMANENTES DE 5 O MAS AÑOS-SIN VARIEDAD	S	0,65
170000006841532	18-149-021-00258-00022	62000	PASTOS PERMANENTES DE 5 O MAS AÑOS-SIN VARIEDAD	S	1,86
170000006841533	18-149-010-00199-00017	62000	PASTOS PERMANENTES DE 5 O MAS AÑOS-SIN VARIEDAD	S	0,06
170000006841534	18-149-012-00042-00004	62000	PASTOS PERMANENTES DE 5 O MAS AÑOS-SIN VARIEDAD	S	0,00
170000006841535	18-149-021-00258-00007	62000	PASTOS PERMANENTES DE 5 O MAS AÑOS-SIN VARIEDAD	S	0,95
170000006841536	18-149-010-00046-00001	62000	PASTOS PERMANENTES DE 5 O MAS AÑOS-SIN VARIEDAD	S	0,16
170000006841538	18-149-009-00027-00001	62000	PASTOS PERMANENTES DE 5 O MAS AÑOS-SIN VARIEDAD	S	1,78
170000006841539	18-149-009-00027-00006	62000	PASTOS PERMANENTES DE 5 O MAS AÑOS-SIN VARIEDAD	S	2,29
170000006841540	18-149-009-00027-00011	62000	PASTOS PERMANENTES DE 5 O MAS AÑOS-SIN VARIEDAD	S	0,20
170000006841541	18-149-012-00042-00003	62000	PASTOS PERMANENTES DE 5 O MAS AÑOS-SIN VARIEDAD	S	3,04
170000006841542	18-149-009-00027-00005	62000	PASTOS PERMANENTES DE 5 O MAS AÑOS-SIN VARIEDAD	S	0,76
170000006841543	18-149-009-00027-00004	62000	PASTOS PERMANENTES DE 5 O MAS AÑOS-SIN VARIEDAD	S	0,23
170000006841544	18-149-010-00199-00033	62000	PASTOS PERMANENTES DE 5 O MAS AÑOS-SIN VARIEDAD	S	0,05
170000006841545	18-149-010-00020-00002	62000	PASTOS PERMANENTES DE 5 O MAS AÑOS-SIN VARIEDAD	S	3,60
170000006841546	18-149-009-00027-00020	62000	PASTOS PERMANENTES DE 5 O MAS AÑOS-SIN VARIEDAD	S	0,04
170000006841547	18-149-010-00199-00031	62000	PASTOS PERMANENTES DE 5 O MAS AÑOS-SIN VARIEDAD	S	0,00
170000006841550	18-149-012-00045-00002	62000	PASTOS PERMANENTES DE 5 O MAS AÑOS-SIN VARIEDAD	S	0,92
170000006841552	18-149-012-00045-00007	62000	PASTOS PERMANENTES DE 5 O MAS AÑOS-SIN VARIEDAD	S	0,07
170000006841555	18-149-012-00045-00008	62000	PASTOS PERMANENTES DE 5 O MAS AÑOS-SIN VARIEDAD	S	0,00
170000006841557	18-149-010-00196-00039	62000	PASTOS PERMANENTES DE 5 O MAS AÑOS-SIN VARIEDAD	S	0,59
170000006841559	18-149-010-00196-00097	63000	PASTOS DE MENOS DE 5 AÑOS-SIN VARIEDAD	S	0,18
170000006841561	18-149-012-00045-00009	62000	PASTOS PERMANENTES DE 5 O MAS AÑOS-SIN VARIEDAD	S	0,46
170000006841563	18-149-010-00041-00016	62000	PASTOS PERMANENTES DE 5 O MAS AÑOS-SIN VARIEDAD	S	0,34

Incidencias de carga ganadera

INCIDENCIA DESCRIPCIÓN

100407 Explotación solicitada no forma parte de ningún organismo de control autorizado para la producción ecológica en Andalucía o fecha de inscripción posterior al plazo establecido (Anexo I. Criterios de Subvencionabilidad. Orden 28 de marzo de 2023).
Explotación:ES18146000236 Especie:OVINA

(1) Superficie declarada admisible ajustada con la superficie comprometida.
(2) Factor de penalización valorando el alcance para el tipo de compromiso.

Puede verificar la integridad de una copia de este documento mediante la lectura del código QR adjunto o mediante el acceso a la dirección https://ws050.juntadeandalucia.es/verificarFirma indicando el código de VERIFICACIÓN				
FIRMADO POR	JUAN JOSE SOLER GARCIA	FECHA	03/07/2024	
	ROCIO GUIJARRO MILLAN			
VERIFICACIÓN	Pk2jm6MP8Q4FQJJZRRTHBNMQA26B8		PÁGINA	1228/3256



APELLIDOS Y NOMBRE / RAZÓN SOCIAL

GONZALEZ ROMAN MARIA

NIF
****5593*

EXPEDIENTE
1264021

ANUALIDAD DE PAGO

1ª

IMPORTE POR ANUALIDAD

	2023	2024	2025	2026	2027
IMPORTE MÁXIMO SUBVENCIONABLE	6.515,43 €	6.515,43 €	6.515,43 €	6.515,43 €	6.515,43 €
IMPORTE MEDIO DE TRANSFERENCIA (€/ha)	90,39 €	90,39 €	90,39 €	90,39 €	90,39 €

RESUMEN DE UNIDADES

Cód	GRUPO DE PAGO	Sup. Dec. Admisible (ha)	Sup. Comprometida (ha)	Sup. ajustada compromiso (1) (ha)	% sobredec.	Sup. Propuesta (ha)	Importe Declarado	Importe Topado	Importe Propuesto	Importe tras sobredec.
426	HERBÁCEOS	43,39		43,10	0,00	43,10	6.515,43	6.515,43	6.515,43	6.515,43
434	HERBÁCEOS NO ELEGIBLES	29,14		28,98	0,00	28,98	0,00	0,00	0,00	0,00
TOTAL		72,53	72,08	72,08		72,08	6.515,43	6.515,43	6.515,43	6.515,43

APLICACIÓN DE REDUCCIONES Y PENALIZACIONES

GRUPO DE PAGO	Importe Calculado	Importe prereduc.	Criterios de subvencionabilidad y compromisos	Presentación tardía	Omisión declaración	Condicionalidad	IMPORTE (Euros) PROPUESTO
HERBÁCEOS	6.515,43	6.515,43	0,00	0,00	0,00	0,00	6.515,43
HERBÁCEOS NO ELEGIBLES	0,00	0,00	0,00	0,00	0,00	0,00	0,00
TOTAL	6.515,43	6.515,43					6.515,43

RESUMEN DE PAGOS

	IMPORTE (Euros)			
	PROPUESTO	FEADER (Eje 2)	MAPA	CAPADR
PROPUESTO	6.515,43	5.538,12	639,16	338,15

(1) Superficie declarada admisible ajustada con la superficie comprometida.

(2) Factor de penalización valorando el alcance para el tipo de compromiso.

Puede verificar la integridad de una copia de este documento mediante la lectura del código QR adjunto o mediante el acceso a la dirección <https://ws050.juntadeandalucia.es/verificarFirma> indicando el código de VERIFICACIÓN

FIRMADO POR	JUAN JOSE SOLER GARCIA	FECHA	03/07/2024	
	ROCIO GUIJARRO MILLAN			
VERIFICACIÓN	Pk2jm6MP8Q4FQJJZRRTHBNMQA26B8	PÁGINA	1229/3256	



RECINTOS PROPUESTOS

REF.	REFERENCIA SIGPAC	CULTIVO	DESCRIPCIÓN CULTIVO	S/R	G.PAGO	PEND. MEDIA (%)	SUP. DEC. ADMISIBLE (ha)	SUP. COMPROM. (ha)	SUP. AJUSTADA COMPR.(1) (ha)	SUP. CONV. SIGPAC (ha)	SUP. CERTIF. (ha)	SUP. CAMPO (ha)	SUP. CAMPO DETER. CULT. DECLARADO (ha)	SUP. DEC. REDUCIDA (ha)	SUP. PROPUESTA (ha)
4137344	18-149-002-00042-001	5000	CEBADA-SIN VARIEDAD	S	426	1,40	1,37	1,37	1,37		1,37			1,37	1,37
4137345	18-149-002-00040-001	5000	CEBADA-SIN VARIEDAD	S	426	1,50	1,60	1,60	1,60		1,60			1,60	1,60
4137346	18-149-002-00038-001	5000	CEBADA-SIN VARIEDAD	S	426	0,60	0,52	0,52	0,52		0,52			0,52	0,52
4137347	18-084-004-00274-004	5000	CEBADA-SIN VARIEDAD	S	426	5,40	2,69	2,60	2,60		2,60			2,60	2,60
5087518	18-084-004-00275-001	5000	CEBADA-SIN VARIEDAD	S	426	3,10	1,47	1,47	1,47		1,47			1,47	1,47
5087519	18-084-004-00759-002	5000	CEBADA-SIN VARIEDAD	S	426	6,90	0,88	0,88	0,88		0,88			0,88	0,88
5087520	18-084-004-00760-001	5000	CEBADA-SIN VARIEDAD	S	426	8,60	0,14	0,14	0,14		0,14			0,14	0,14
5087531	18-084-004-00272-001	5000	CEBADA-SIN VARIEDAD	S	426	9,50	0,13	0,13	0,13		0,13			0,13	0,13
1700000002738370	18-149-016-00445-003	8000	AVENA-SIN VARIEDAD	S	426	13,30	0,05	0,05	0,05		0,05			0,05	0,05
1700000002738371	18-149-016-00525-001	8000	AVENA-SIN VARIEDAD	S	426	7,80	0,25	0,25	0,25		0,25			0,25	0,25
1700000002738372	18-149-016-00925-002	8000	AVENA-SIN VARIEDAD	S	426	3,70	0,59	0,59	0,59		0,59			0,59	0,59
1700000002738373	18-149-016-00436-001	40079	GUISANTES-CARTOUCHE	S	426	1,80	2,31	2,31	2,31		2,31			2,31	2,31
1700000002738382	18-149-016-00933-004	8000	AVENA-SIN VARIEDAD	S	426	2,60	0,60	0,60	0,60		0,60			0,60	0,60
1700000002738383	18-149-016-00930-001	8000	AVENA-SIN VARIEDAD	S	426	1,40	1,15	1,15	1,15		1,15			1,15	1,15
1700000002738384	18-149-016-00931-001	8000	AVENA-SIN VARIEDAD	S	426	1,90	0,19	0,19	0,19		0,19			0,19	0,19
1700000002738385	18-149-016-00932-001	8000	AVENA-SIN VARIEDAD	S	426	1,90	0,21	0,21	0,21		0,21			0,21	0,21
1700000002738386	18-149-016-00429-001	40079	GUISANTES-CARTOUCHE	S	426	3,00	1,35	1,35	1,35		1,35			1,35	1,35
1700000002738388	18-149-004-00046-006	8000	AVENA-SIN VARIEDAD	S	426	4,70	6,75	6,75	6,75		6,75			6,75	6,75
1700000002738389	18-149-004-00046-003	8000	AVENA-SIN VARIEDAD	S	426	8,40	16,06	15,86	15,86		15,86			15,86	15,86
1700000002738391	18-149-016-01142-006	8000	AVENA-SIN VARIEDAD	S	426	3,60	0,49	0,49	0,49		0,49			0,49	0,49
1700000002738392	18-149-016-01139-005	8000	AVENA-SIN VARIEDAD	S	426	5,30	0,59	0,59	0,59		0,59			0,59	0,59
1700000002738399	18-149-016-00430-002	40079	GUISANTES-CARTOUCHE	S	426	2,50	4,00	4,00	4,00		4,00			4,00	4,00
1700000002738366	18-149-004-00045-002	20000	BARBECHO TRADICIONAL-SIN VARIEDAD	S	434	11,60	3,00	3,00	3,00		3,00			3,00	3,00
1700000002738367	18-149-004-00028-002	20000	BARBECHO TRADICIONAL-SIN VARIEDAD	S	434	11,60	0,73	0,73	0,73		0,73			0,73	0,73
1700000002738368	18-149-004-00046-006	20000	BARBECHO TRADICIONAL-SIN VARIEDAD	S	434	4,70	1,39	1,39	1,39		1,39			1,39	1,39
1700000002738369	18-149-004-00046-003	20000	BARBECHO TRADICIONAL-SIN VARIEDAD	S	434	8,40	10,41	10,28	10,28		10,28			10,28	10,28
1700000002738374	18-149-006-00033-001	20000	BARBECHO TRADICIONAL-SIN VARIEDAD	S	434	6,80	2,53	2,53	2,53		2,53			2,53	2,53
1700000002738375	18-149-016-00435-001	20000	BARBECHO TRADICIONAL-SIN VARIEDAD	S	434	1,70	3,47	3,47	3,47		3,47			3,47	3,47
1700000002738376	18-149-004-00068-001	20000	BARBECHO TRADICIONAL-SIN VARIEDAD	S	434	7,40	2,58	2,55	2,55		2,55			2,55	2,55
1700000002738377	18-149-004-00069-002	20000	BARBECHO TRADICIONAL-SIN VARIEDAD	S	434	11,20	0,12	0,12	0,12		0,12			0,12	0,12
1700000002738378	18-149-016-01121-001	20000	BARBECHO TRADICIONAL-SIN VARIEDAD	R	434	2,80	0,10	0,10	0,10		0,10			0,10	0,10
1700000002738379	18-149-016-01122-002	20000	BARBECHO TRADICIONAL-SIN VARIEDAD	S	434	7,30	0,21	0,21	0,21		0,21			0,21	0,21
1700000002738380	18-149-016-00945-002	20000	BARBECHO TRADICIONAL-SIN VARIEDAD	S	434	5,50	0,24	0,24	0,24		0,24			0,24	0,24
1700000002738381	18-149-016-00953-002	20000	BARBECHO TRADICIONAL-SIN VARIEDAD	S	434	2,40	0,14	0,14	0,14		0,14			0,14	0,14
1700000002738387	18-149-016-00406-001	20000	BARBECHO TRADICIONAL-SIN VARIEDAD	S	434	1,90	4,22	4,22	4,22		4,22			4,22	4,22

(1) Superficie declarada admisible ajustada con la superficie comprometida.
 (2) Factor de penalización valorando el alcance para el tipo de compromiso.

Puede verificar la integridad de una copia de este documento mediante la lectura del código QR adjunto o mediante el acceso a la dirección <https://ws050.juntadeandalucia.es/verificarFirma> indicando el código de VERIFICACIÓN

FIRMADO POR	JUAN JOSE SOLER GARCIA	FECHA	03/07/2024	
	ROCIO GUIJARRO MILLAN			
VERIFICACIÓN	Pk2jm6MP8Q4FQJJZRRTHBNMQA26B8	PÁGINA	1230/3256	



APELLIDOS Y NOMBRE / RAZÓN SOCIAL
GONZÁLEZ SÁNCHEZ ELVIRA

NIF
****6992*

EXPEDIENTE
1174133

ANUALIDAD DE PAGO
1ª

IMPORTES POR ANUALIDAD

	2023	2024	2025	2026	2027
IMPORTE MÁXIMO SUBVENCIONABLE	4.690,25 €	4.690,25 €	4.690,25 €	4.690,25 €	4.690,25 €
IMPORTE MEDIO DE TRANSFERENCIA (€/ha)	216,24 €	216,24 €	216,24 €	216,24 €	216,24 €

RESUMEN DE UNIDADES

Cód	GRUPO DE PAGO	Sup. Dec. Admisible (ha)	Sup. Comprometida (ha)	Sup. ajustada compromiso (I) (ha)	% sobredec.	Sup. Propuesta (ha)	Importe Declarado	Importe Topado	Importe Propuesto	Importe tras sobredec.
432	FRUTALES SECANO	21,69		21,69	0,00	21,69	4.690,25	4.690,25	4.690,25	4.690,25
TOTAL		21,69	21,69	21,69		21,69	4.690,25	4.690,25	4.690,25	4.690,25

APLICACIÓN DE REDUCCIONES Y PENALIZACIONES

GRUPO DE PAGO	Importe Calculado	Importe prerreduc.	Criterios de subvencionabilidad y compromisos	Presentación tardía	Omisión declaración	Condicionalidad	IMPORTE (Euros) PROPUESTO
FRUTALES SECANO	4.690,25	4.690,25	0,00	0,00	0,00	0,00	4.690,25
TOTAL	4.690,25	4.690,25					4.690,25

RESUMEN DE PAGOS

	IMPORTE (Euros)			
	PROPUESTO	FEADER (Eje 2)	MAPA	CAPADR
PROPUESTO	4.690,25	3.986,71	460,11	243,43

RECINTOS PROPUESTOS

REF.	REFERENCIA SIGPAC	CULTIVO	DESCRIPCIÓN CULTIVO	S/R	G.PAGO	PEND. MEDIA (%)	SUP. DEC. ADMISIBLE (ha)	SUP. COMPROM. (ha)	SUP. AJUSTADA COMPROM. (I) (ha)	SUP. CONV. SIGPAC (ha)	SUP. CERTIE (ha)	SUP. CAMPO (ha)	SUP. CAMPO DETER. CULT. DECLARADO (ha)	SUP. DEC. REDUCIDA (ha)	SUP. PROPUESTA (ha)
-1500150	18-167-003-00428-003	104020	ALMENDROS-GUARA	S	432	6,00	2,63	2,63	2,63		2,63			2,63	2,63
-1500119	18-167-003-00428-003	104020	ALMENDROS-GUARA	S	432	6,00	0,33	0,33	0,33		0,33			0,33	0,33
1700000005086514	18-167-003-00231-001	104057	ALMENDROS-AVIJOR	S	432	2,40	1,20	1,20	1,20		1,20			1,20	1,20
1700000005086515	18-167-003-00252-001	104020	ALMENDROS-GUARA	S	432	2,70	1,12	1,12	1,12		1,12			1,12	1,12
1700000005086516	18-167-003-00425-002	104020	ALMENDROS-GUARA	S	432	4,60	2,47	2,47	2,47		2,47			2,47	2,47
1700000005086517	18-167-003-00409-001	104020	ALMENDROS-GUARA	S	432	3,50	2,93	2,93	2,93		2,93			2,93	2,93
1700000005086518	18-167-005-00274-001	104057	ALMENDROS-AVIJOR	S	432	0,80	2,27	2,27	2,27		2,27			2,27	2,27
1700000005086519	18-167-003-00428-002	104020	ALMENDROS-GUARA	S	432	6,20	3,44	3,44	3,44		3,44			3,44	3,44
1700000005086522	18-167-008-00280-001	104057	ALMENDROS-AVIJOR	S	432	1,10	2,32	2,32	2,32		2,32			2,32	2,32
1700000005086523	18-167-002-00104-005	104024	ALMENDROS-MARCONA	S	432	7,70	1,57	1,57	1,57		1,57			1,57	1,57
1700000005086524	18-167-002-00104-004	104024	ALMENDROS-MARCONA	S	432	14,00	1,41	1,41	1,41		1,41			1,41	1,41

(1) Superficie declarada admisible ajustada con la superficie comprometida.
(2) Factor de penalización valorando el alcance para el tipo de compromiso.

Puede verificar la integridad de una copia de este documento mediante la lectura del código QR adjunto o mediante el acceso a la dirección <https://ws050.juntadeandalucia.es/verificarFirma> indicando el código de VERIFICACIÓN

FIRMADO POR	JUAN JOSE SOLER GARCIA	FECHA	03/07/2024	
	ROCIO GUIJARRO MILLAN			
VERIFICACIÓN	Pk2jm6MP8Q4FQJJZRRTHBNMQA26B8	PÁGINA	1231/3256	



APELLIDOS Y NOMBRE / RAZÓN SOCIAL

GONZALEZ SANCHEZ GUSTAVO

NIF
****8887*

EXPEDIENTE
1007884

ANUALIDAD DE PAGO

1ª

IMPORTE POR ANUALIDAD

	2023	2024	2025	2026	2027
IMPORTE MÁXIMO SUBVENCIONABLE	136,62 €	136,62 €	136,62 €	136,62 €	136,62 €
IMPORTE MEDIO DE TRANSFERENCIA (€/ha)	253,00 €	253,00 €	253,00 €	253,00 €	253,00 €

RESUMEN DE UNIDADES

Cód	GRUPO DE PAGO	Sup. Dec. Admisible (ha)	Sup. Comprometida (ha)	Sup. ajustada compromiso (1) (ha)	% sobredec.	Sup. Propuesta (ha)	Importe Declarado	Importe Topado	Importe Propuesto	Importe tras sobredec.
430	HORTÍCOLAS	0,55		0,54	0,00	0,54	136,62	136,62	136,62	136,62
TOTAL		0,55	0,54	0,54		0,54	136,62	136,62	136,62	136,62

APLICACIÓN DE REDUCCIONES Y PENALIZACIONES

GRUPO DE PAGO	Importe Calculado	Importe prereduc.	Criterios de subvencionabilidad y compromisos	Presentación tardía	Omisión declaración	Condicionalidad	IMPORTE (Euros) PROPUESTO
HORTÍCOLAS	136,62	136,62	0,00	0,00	0,00	0,00	136,62
TOTAL	136,62	136,62					136,62

RESUMEN DE PAGOS

	IMPORTE (Euros)			
	PROPUESTO	FEADER (Eje 2)	MAPA	CAPADR
PROPUESTO	136,62	116,13	13,40	7,09

RECINTOS PROPUESTOS

REF.	REFERENCIA SIGPAC	CULTIVO	DESCRIPCIÓN CULTIVO	S/R	G.PAGO	PEND. MEDIA (%)	SUP. DEC. ADMISIBLE (ha)	SUP. COMPROM. (ha)	SUP. AJUSTADA COMPR.(1) (ha)	SUP. CONV. SIGPAC (ha)	SUP. CERTIE. (ha)	SUP. CAMPO (ha)	SUP. CAMPO DETER. CULT. DECLARADO (ha)	SUP. DEC. REDUCIDA (ha)	SUP. PROPUESTA (ha)
1700000005598741	18-142-036-00138-001	165000	PEPINO-SIN VARIEDAD	R	430	14,90	0,27	0,27	0,27		0,27			0,27	0,27
1700000005598742	18-142-036-00195-001	165000	PEPINO-SIN VARIEDAD	R	430	14,40	0,28	0,27	0,27		0,27			0,27	0,27

(1) Superficie declarada admisible ajustada con la superficie comprometida.
(2) Factor de penalización valorando el alcance para el tipo de compromiso.

Puede verificar la integridad de una copia de este documento mediante la lectura del código QR adjunto o mediante el acceso a la dirección <https://ws050.juntadeandalucia.es/verificarFirma> indicando el código de VERIFICACIÓN

FIRMADO POR	JUAN JOSE SOLER GARCIA	FECHA	03/07/2024	
	ROCIO GUIJARRO MILLAN			
VERIFICACIÓN	Pk2jm6MP8Q4FQJJZRRTHBNMQA26B8	PÁGINA	1232/3256	



APELLIDOS Y NOMBRE / RAZÓN SOCIAL

GONZALEZ SANCHEZ JESUS DAVID

NIF

****5183*

EXPEDIENTE

1102048

ANUALIDAD DE PAGO

1ª

IMPORTE POR ANUALIDAD

	2023	2024	2025	2026	2027
IMPORTE MÁXIMO SUBVENCIONABLE	19.841,06 €	19.841,06 €	19.841,06 €	19.841,06 €	19.841,06 €
IMPORTE MEDIO DE TRANSFERENCIA (€/ha)	117,35 €	117,35 €	117,35 €	117,35 €	117,35 €

RESUMEN DE UNIDADES

Cód	GRUPO DE PAGO	Sup. Dec. Admisible (ha)	Sup. Comprometida (ha)	Sup. ajustada compromiso (1) (ha)	% sobredec.	Sup. Propuesta (ha)	Importe Declarado	Importe Topado	Importe Propuesto	Importe tras sobredec.
426	HERBÁCEOS	85,39		85,39	0,00	85,39	12.908,41	12.908,41	12.908,41	12.908,41
432	FRUTALES SECANO	32,08		32,06	0,00	32,06	6.932,65	6.932,65	6.932,65	6.932,65
434	HERBÁCEOS NO ELEGIBLES	51,62		51,62	0,00	51,62	0,00	0,00	0,00	0,00
TOTAL		169,09	169,07	169,07		169,07	19.841,06	19.841,06	19.841,06	19.841,06

APLICACIÓN DE REDUCCIONES Y PENALIZACIONES

GRUPO DE PAGO	Importe Calculado	Importe prereduc.	Criterios de subvencionabilidad y compromisos	Presentación tardía	Omisión declaración	Condicionalidad	IMPORTE (Euros)
							PROPUESTO
FRUTALES SECANO	6.932,65	6.932,65	0,00	0,00	0,00	0,00	6.932,65
HERBÁCEOS	12.908,41	12.908,41	0,00	0,00	0,00	0,00	12.908,41
HERBÁCEOS NO ELEGIBLES	0,00	0,00	0,00	0,00	0,00	0,00	0,00
TOTAL	19.841,06	19.841,06					19.841,06

RESUMEN DE PAGOS

PROPUESTO	IMPORTE (Euros)			
	PROPUESTO	FEADER (Eje 2)	MAPA	CAPADR
	19.841,06	16.864,90	1.946,41	1.029,75

(1) Superficie declarada admisible ajustada con la superficie comprometida.
 (2) Factor de penalización valorando el alcance para el tipo de compromiso.

Puede verificar la integridad de una copia de este documento mediante la lectura del código QR adjunto o mediante el acceso a la dirección <https://ws050.juntadeandalucia.es/verificarFirma> indicando el código de VERIFICACIÓN

FIRMADO POR	JUAN JOSE SOLER GARCIA	FECHA	03/07/2024	
	ROCIO GUIJARRO MILLAN			
VERIFICACIÓN	Pk2jm6MP8Q4FQJJZRRTHBNMQA26B8	PÁGINA	1233/3256	



RECINTOS PROPUESTOS

REF.	REFERENCIA SIGPAC	CULTIVO DESCRIPCIÓN CULTIVO	S/R	G.PAGO	PEND. MEDIA (%)	SUP. DEC. ADMISIBLE (ha)	SUP. COMPROM. (ha)	SUP. AJUSTADA COMPR.(1) (ha)	SUP. CONV. SIGPAC (ha)	SUP. CERTIF. (ha)	SUP. CAMPO (ha)	SUP. CAMPO DETER. CULT. DECLARADO (ha)	SUP. DEC. REDUCIDA (ha)	SUP. PROPUESTA (ha)
-1265188	18-167-001-00146-064	1000 TRIGO BLANDO-SIN VARIEDAD	S	426	5,00	0,02	0,02	0,02		0,02			0,02	0,02
-1032549	18-167-024-00459-800	8000 AVENA-SIN VARIEDAD	S	426	11,80	0,07	0,07	0,07		0,07			0,07	0,07
-771003	18-167-001-00146-059	8000 AVENA-SIN VARIEDAD	R	426	12,80	0,31	0,31	0,31		0,31			0,31	0,31
-540311	18-167-001-00146-059	8000 AVENA-SIN VARIEDAD	R	426	12,80	0,24	0,24	0,24		0,24			0,24	0,24
-540258	18-167-002-00002-013	8000 AVENA-SIN VARIEDAD	S	426	16,80	1,00	1,00	1,00		1,00			1,00	1,00
-540234	18-167-002-00002-013	8000 AVENA-SIN VARIEDAD	S	426	16,80	10,32	10,32	10,32		10,32			10,32	10,32
-540126	18-167-001-00146-005	40000 GUI SANTES-SIN VARIEDAD	S	426	6,50	2,85	2,85	2,85		2,87			2,85	2,85
-28757	18-167-002-00002-009	1000 TRIGO BLANDO-SIN VARIEDAD	S	426	11,80	14,96	14,96	14,96		14,96			14,96	14,96
-28655	18-167-024-00471-003	8000 AVENA-SIN VARIEDAD	S	426	13,40	0,33	0,33	0,33		0,33			0,33	0,33
-28629	18-167-024-00465-002	8000 AVENA-SIN VARIEDAD	S	426	12,30	0,05	0,05	0,05		0,05			0,05	0,05
-28613	18-167-024-00465-003	8000 AVENA-SIN VARIEDAD	R	426	11,80	0,44	0,44	0,44		0,44			0,44	0,44
170000006081440	18-167-001-00146-003	8000 AVENA-SIN VARIEDAD	S	426	12,40	2,31	2,31	2,31		2,31			2,31	2,31
170000006081448	18-167-001-00146-053	8000 AVENA-SIN VARIEDAD	S	426	9,20	2,43	2,43	2,43		2,43			2,43	2,43
170000006081449	18-167-001-00146-008	8000 AVENA-SIN VARIEDAD	S	426	11,10	3,66	3,66	3,66		3,66			3,66	3,66
170000006473785	18-167-024-00487-004	8000 AVENA-SIN VARIEDAD	S	426	7,40	0,55	0,55	0,55		0,55	0,55	0,55	0,55	0,55
170000006473787	18-167-024-00483-001	8000 AVENA-SIN VARIEDAD	S	426	5,50	0,58	0,58	0,58		0,58			0,58	0,58
170000006473788	18-167-001-00116-005	8000 AVENA-SIN VARIEDAD	S	426	6,40	0,02	0,02	0,02		0,02			0,02	0,02
170000006473789	18-167-001-00116-009	8000 AVENA-SIN VARIEDAD	S	426	9,40	0,04	0,04	0,04		0,06			0,04	0,04
170000006473790	18-167-001-00146-034	8000 AVENA-SIN VARIEDAD	S	426	7,40	2,01	2,01	2,01		2,01			2,01	2,01
170000006473791	18-167-024-00485-001	8000 AVENA-SIN VARIEDAD	S	426	6,40	1,06	1,06	1,06		1,06			1,06	1,06
170000006473808	18-167-024-00459-001	8000 AVENA-SIN VARIEDAD	S	426	8,50	1,55	1,55	1,55		1,55			1,55	1,55
170000006473809	18-167-024-00461-002	8000 AVENA-SIN VARIEDAD	R	426	6,00	0,87	0,87	0,87		0,87			0,87	0,87
170000006473810	18-167-001-00146-001	1000 TRIGO BLANDO-SIN VARIEDAD	R	426	7,30	5,18	5,18	5,18		5,18			5,18	5,18
170000006473811	18-167-001-00146-037	1000 TRIGO BLANDO-SIN VARIEDAD	S	426	5,70	0,94	0,94	0,94		0,94			0,94	0,94
170000006473812	18-167-024-00483-002	8000 AVENA-SIN VARIEDAD	S	426	8,20	0,36	0,36	0,36		0,36			0,36	0,36
170000006473814	18-167-001-00146-048	8000 AVENA-SIN VARIEDAD	S	426	9,80	1,48	1,48	1,48		1,48			1,48	1,48
170000006473817	18-167-002-00002-043	1000 TRIGO BLANDO-SIN VARIEDAD	S	426	11,00	7,49	7,49	7,49		7,51			7,49	7,49
170000006473818	18-167-001-00146-033	1000 TRIGO BLANDO-SIN VARIEDAD	S	426	10,50	1,51	1,51	1,51		1,51			1,51	1,51
170000006473819	18-167-001-00146-045	1000 TRIGO BLANDO-SIN VARIEDAD	S	426	7,70	1,00	1,00	1,00		1,00			1,00	1,00
170000006473820	18-167-002-00002-009	1000 TRIGO BLANDO-SIN VARIEDAD	S	426	11,80	5,97	5,97	5,97		5,97			5,97	5,97
170000006473822	18-167-001-00146-005	40000 GUI SANTES-SIN VARIEDAD	S	426	6,50	7,01	7,01	7,01		7,06			7,01	7,01
170000006473824	18-167-001-00146-009	1000 TRIGO BLANDO-SIN VARIEDAD	S	426	10,20	7,80	7,80	7,80		7,80			7,80	7,80
170000006473830	18-167-001-00146-022	1000 TRIGO BLANDO-SIN VARIEDAD	S	426	9,80	0,98	0,98	0,98		0,98			0,98	0,98
-1106509	18-167-024-00461-001	104022 ALMENDROS-LARGUETA	S	432	10,40	0,25	0,25	0,25		0,25			0,25	0,25
-1033697	18-167-001-00146-062	104057 ALMENDROS-AVIJOR	S	432	6,20	9,47	9,47	9,47		9,47			9,47	9,47
-1033414	18-167-024-00480-012	104057 ALMENDROS-AVIJOR	S	432	11,40	0,03	0,03	0,03		0,03			0,03	0,03
-28943	18-167-001-00115-001	104022 ALMENDROS-LARGUETA	S	432	7,80	0,17	0,17	0,17		0,17			0,17	0,17
-28697	18-167-025-00106-001	104057 ALMENDROS-AVIJOR	S	432	3,80	0,70	0,70	0,70		0,70			0,70	0,70
-28692	18-167-025-00101-001	104057 ALMENDROS-AVIJOR	S	432	2,40	1,42	1,40	1,40		1,42			1,40	1,40
-28579	18-167-024-00258-002	104057 ALMENDROS-AVIJOR	S	432	2,70	1,02	1,02	1,02		1,02			1,02	1,02
-28474	18-167-001-00196-002	104057 ALMENDROS-AVIJOR	S	432	4,10	2,88	2,88	2,88		2,88			2,88	2,88
-28453	18-167-001-00146-013	104022 ALMENDROS-LARGUETA	S	432	10,30	1,76	1,76	1,76		1,76			1,76	1,76
170000006081451	18-167-025-00106-003	104014 ALMENDROS-FERRAGNES	S	432	3,00	0,15	0,15	0,15		0,15			0,15	0,15
170000006473827	18-167-024-00475-002	104057 ALMENDROS-AVIJOR	S	432	8,70	0,65	0,65	0,65		0,65			0,65	0,65
170000006473843	18-167-024-00475-001	104057 ALMENDROS-AVIJOR	S	432	6,40	0,59	0,59	0,59		0,59			0,59	0,59
170000006473845	18-167-024-00475-006	104057 ALMENDROS-AVIJOR	S	432	6,20	5,05	5,05	5,05		5,05			5,05	5,05
170000006473851	18-167-024-00475-008	104014 ALMENDROS-FERRAGNES	S	432	8,40	3,68	3,68	3,68		3,68			3,68	3,68
170000006473852	18-167-025-00206-001	104020 ALMENDROS-GUARA	S	432	4,90	0,50	0,50	0,50		0,50			0,50	0,50
170000006473853	18-167-001-00196-001	104169 ALMENDROS-GENCO	S	432	5,00	0,41	0,41	0,41		0,41			0,41	0,41
170000006473854	18-167-024-00258-001	104020 ALMENDROS-GUARA	S	432	3,10	0,74	0,74	0,74		0,74			0,74	0,74
170000006473855	18-167-024-00475-007	104014 ALMENDROS-FERRAGNES	S	432	8,40	1,14	1,14	1,14		1,15			1,14	1,14
170000006473857	18-167-024-00470-001	104022 ALMENDROS-LARGUETA	S	432	10,00	0,53	0,53	0,53		0,53			0,53	0,53
170000006473858	18-167-024-00459-002	104013 ALMENDROS-FERRADUEL	S	432	9,60	0,94	0,94	0,94		0,94			0,94	0,94
-28795	18-167-002-00002-009	20000 BARBECHO TRADICIONAL-SIN VARIEDAD	S	434	11,80	12,08	12,08	12,08		12,08			12,08	12,08
-28664	18-167-024-00474-003	20000 BARBECHO TRADICIONAL-SIN VARIEDAD	S	434	7,20	1,55	1,55	1,55		1,57			1,55	1,55
5483910	18-167-002-00002-009	20000 BARBECHO TRADICIONAL-SIN VARIEDAD	S	434	11,80	3,30	3,30	3,30		3,30			3,30	3,30
170000006081441	18-167-002-00002-014	20000 BARBECHO TRADICIONAL-SIN VARIEDAD	S	434	7,30	2,67	2,67	2,67		2,67			2,67	2,67
170000006473828	18-167-001-00146-037	20000 BARBECHO TRADICIONAL-SIN VARIEDAD	S	434	5,70	2,91	2,91	2,91		2,91			2,91	2,91
170000006473829	18-167-001-00146-010	20000 BARBECHO TRADICIONAL-SIN VARIEDAD	S	434	6,70	12,12	12,12	12,12		12,12			12,12	12,12
170000006473831	18-167-002-00002-006	20000 BARBECHO TRADICIONAL-SIN VARIEDAD	S	434	12,60	2,63	2,63	2,63		2,63			2,63	2,63
170000006473832	18-167-002-00002-009	20000 BARBECHO TRADICIONAL-SIN VARIEDAD	S	434	11,80	8,33	8,33	8,33		8,33			8,33	8,33
170000006473835	18-167-001-00146-047	20000 BARBECHO TRADICIONAL-SIN VARIEDAD	S	434	6,10	5,37	5,37	5,37		5,37			5,37	5,37
170000006473837	18-167-002-00054-002	20000 BARBECHO TRADICIONAL-SIN VARIEDAD	S	434	10,90	0,66	0,66	0,66		0,66			0,66	0,66

INCIDENCIAS

INCIDENCIA DESCRIPCIÓN

4272 Verifica que las líneas de declaración de las Solicitudes Únicas no tienen solapes con la capa de Retroactividad Gráfica (ambas de la misma campaña) a nivel de expediente/línea de declaración gráfica de la solicitud.
 Ref:-28692 Recinto:18-167-025-00101-00001 Cultivo: - Agregado de la referencia del recinto.:0 Zona de la referencia del recinto.:0 Superficie solapada.:0,02 Id. Incid.:95939538

(1) Superficie declarada admisible ajustada con la superficie comprometida.
 (2) Factor de penalización valorando el alcance para el tipo de compromiso.

Puede verificar la integridad de una copia de este documento mediante la lectura del código QR adjunto o mediante el acceso a la dirección <https://ws050.juntadeandalucia.es/verificarFirma> indicando el código de VERIFICACIÓN

FIRMADO POR	JUAN JOSE SOLER GARCIA	FECHA	03/07/2024	
	ROCIO GUIJARRO MILLAN			
VERIFICACIÓN	Pk2jm6MP8Q4FQJJZRRTHBNMQA26B8	PÁGINA	1234/3256	



INCIDENCIAS

INCIDENCIA DESCRIPCIÓN

- 100400 Recinto con cultivo, variedad, régimen de explotación o uso Siggac no compatible con la operación solicitada (Anexo IV.I Cultivos y variedades elegibles para las Intervenciones. Orden de 28 de marzo de 2023).
Ref:-29050 Recinto:18-167-001-00146-00028 Cultivo:111141 CIRUELOS-CLAUDIA NEGRA DO PAÍS Secano Uso:FY
- 100424 Solicita recinto que no está comprometido para la operación.
Ref:-29050 Recinto:18-167-001-00146-00028 Cultivo:111141 CIRUELOS-CLAUDIA NEGRA DO PAÍS Secano

(1) Superficie declarada admisible ajustada con la superficie comprometida.
(2) Factor de penalización valorando el alcance para el tipo de compromiso.

Puede verificar la integridad de una copia de este documento mediante la lectura del código QR adjunto o mediante el acceso a la dirección <https://ws050.juntadeandalucia.es/verificarFirma> indicando el código de VERIFICACIÓN

FIRMADO POR	JUAN JOSE SOLER GARCIA	FECHA	03/07/2024	
	ROCIO GUIJARRO MILLAN			
VERIFICACIÓN	Pk2jm6MP8Q4FQJJZRRTHBNBMA26B8	PÁGINA	1235/3256	



APELLIDOS Y NOMBRE / RAZÓN SOCIAL

GONZALEZ SANCHEZ JOSE ANTONIO

NIF

***9805*

EXPEDIENTE

1007669

ANUALIDAD DE PAGO

1ª

IMPORTE POR ANUALIDAD

	2023	2024	2025	2026	2027
IMPORTE MÁXIMO SUBVENCIONABLE	285,89 €	285,89 €	285,89 €	285,89 €	285,89 €
IMPORTE MEDIO DE TRANSFERENCIA (€/ha)	253,00 €	253,00 €	253,00 €	253,00 €	253,00 €

RESUMEN DE UNIDADES

Cód	GRUPO DE PAGO	Sup. Dec. Admisible (ha)	Sup. Comprometida (ha)	Sup. ajustada compromiso (1) (ha)	% sobredec.	Sup. Propuesta (ha)	Importe Declarado	Importe Topado	Importe Propuesto	Importe tras sobredec.
430	HORTÍCOLAS	1,13		1,13	0,00	1,13	285,89	285,89	285,89	285,89
TOTAL		1,13	1,13	1,13		1,13	285,89	285,89	285,89	285,89

APLICACIÓN DE REDUCCIONES Y PENALIZACIONES

GRUPO DE PAGO	Importe Calculado	Importe prereduc.	Criterios de subvencionabilidad y compromisos	Presentación tardía	Omisión declaración	Condicionalidad	IMPORTE (Euros) PROPUESTO
HORTÍCOLAS	285,89	285,89	0,00	0,00	0,00	0,00	285,89
TOTAL	285,89	285,89					285,89

RESUMEN DE PAGOS

	IMPORTE (Euros)		
	PROPUESTO	FEADER (Eje 2)	MAPA
PROPUESTO	285,89	243,01	28,05
			CAPADR 14,83

RECINTOS PROPUESTOS

REF.	REFERENCIA SIGPAC	CULTIVO	DESCRIPCIÓN CULTIVO	S/R	G.PAGO	PEND. MEDIA (%)	SUP. DEC. ADMISIBLE (ha)	SUP. COMPROM. (ha)	SUP. AJUSTADA COMPR.(1) (ha)	SUP. CONV. SIGPAC (ha)	SUP. CERTIE. (ha)	SUP. CAMPO (ha)	SUP. CAMPO DETER. CULT. DECLARADO (ha)	SUP. DEC. REDUCIDA (ha)	SUP. PROPUESTA (ha)
1700000005598737	18-142-036-00138-005	165000	PEPINO-SIN VARIEDAD	R	430	15,10	0,53	0,53	0,53		0,53			0,53	0,53
1700000005598739	18-142-036-00268-001	165000	PEPINO-SIN VARIEDAD	R	430	13,50	0,26	0,26	0,26		0,26			0,26	0,26
1700000005598740	18-142-036-00195-003	165000	PEPINO-SIN VARIEDAD	R	430	15,40	0,34	0,34	0,34		0,34			0,34	0,34

(1) Superficie declarada admisible ajustada con la superficie comprometida.
 (2) Factor de penalización valorando el alcance para el tipo de compromiso.

Puede verificar la integridad de una copia de este documento mediante la lectura del código QR adjunto o mediante el acceso a la dirección <https://ws050.juntadeandalucia.es/verificarFirma> indicando el código de VERIFICACIÓN

FIRMADO POR	JUAN JOSE SOLER GARCIA	FECHA	03/07/2024	
	ROCIO GUIJARRO MILLAN			
VERIFICACIÓN	Pk2jm6MP8Q4FQJJZRRTHBNMQA26B8	PÁGINA	1236/3256	



APELLIDOS Y NOMBRE / RAZÓN SOCIAL

GONZALEZ VAZQUEZ OSCAR

NIF

***8167*

EXPEDIENTE

1254650

ANUALIDAD DE PAGO

1ª

IMPORTES POR ANUALIDAD

	2023	2024	2025	2026	2027
IMPORTE MÁXIMO SUBVENCIONABLE	533,63 €	533,63 €	533,63 €	533,63 €	533,63 €
IMPORTE MEDIO DE TRANSFERENCIA (€/ha)	95,98 €	95,98 €	95,98 €	95,98 €	95,98 €

RESUMEN DE UNIDADES

Cód	GRUPO DE PAGO	Sup. Dec. Admisible (ha)	Sup. Comprometida (ha)	Sup. ajustada compromiso (1) (ha)	% sobredec.	Sup. Propuesta (ha)	Importe Declarado	Importe Topado	Importe Propuesto	Importe tras sobredec.
426	HERBÁCEOS	3,53		3,53	0,00	3,53	533,63	533,63	533,63	533,63
434	HERBÁCEOS NO ELEGIBLES	2,03		2,03	0,00	2,03	0,00	0,00	0,00	0,00
TOTAL		5,56	5,56	5,56		5,56	533,63	533,63	533,63	533,63

APLICACIÓN DE REDUCCIONES Y PENALIZACIONES

GRUPO DE PAGO	Importe Calculado	Importe prereduc.	Criterios de subvencionabilidad y compromisos	Presentación tardía	Omisión declaración	Condicionalidad	IMPORTE (Euros)
							PROPUESTO
HERBÁCEOS	533,63	533,63	0,00	0,00	0,00	0,00	533,63
HERBÁCEOS NO ELEGIBLES	0,00	0,00	0,00	0,00	0,00	0,00	0,00
TOTAL	533,63	533,63					533,63

RESUMEN DE PAGOS

PROPUESTO	IMPORTE (Euros)			
	PROPUESTO	FEADER (Eje 2)	MAPA	CAPADR
PROPUESTO	533,63	453,59	52,35	27,69

RECINTOS PROPUESTOS

REF.	REFERENCIA SIGPAC	CULTIVO DESCRIPCIÓN CULTIVO	S/R G.PAGO	PEND. MEDIA (%)	SUP. DEC. ADMISIBLE (ha)	SUP. COMPROM. (ha)	SUP. AJUSTADA COMPR.(1) (ha)	SUP. CONV. SIGPAC (ha)	SUP. CERTIF. (ha)	SUP. CAMPO (ha)	SUP. CAMPO DETER. CULT. DECLARADO (ha)	SUP. DEC. REDUCIDA (ha)	SUP. PROPUESTA (ha)
5107521	18-047-005-00565-001	8000 AVENA-SIN VARIEDAD	S	426	5,10	3,14	3,14	3,14	3,14			3,14	3,14
5107529	18-047-005-00686-001	8000 AVENA-SIN VARIEDAD	R	426	4,20	0,39	0,39	0,39	0,39			0,39	0,39
5107511	18-047-005-00483-001	20000 BARBECHO TRADICIONAL-SIN VARIEDAD	S	434	5,70	0,31	0,31	0,31	0,31			0,31	0,31
5107512	18-047-005-00177-001	20000 BARBECHO TRADICIONAL-SIN VARIEDAD	S	434	7,80	0,41	0,41	0,41	0,41			0,41	0,41
5107515	18-047-005-00176-001	20000 BARBECHO TRADICIONAL-SIN VARIEDAD	S	434	4,10	0,30	0,30	0,30	0,30			0,30	0,30
5107530	18-047-005-00688-001	20000 BARBECHO TRADICIONAL-SIN VARIEDAD	R	434	9,80	0,07	0,07	0,07	0,07			0,07	0,07
5107534	18-047-006-00509-001	20000 BARBECHO TRADICIONAL-SIN VARIEDAD	S	434	4,50	0,94	0,94	0,94	0,94			0,94	0,94

INCIDENCIAS

INCIDENCIA DESCRIPCIÓN

- 100402 Recinto solicitado no forma parte de ningún organismo de control autorizado para la producción ecológica en Andalucía o fecha de inscripción posterior al plazo establecido (Anexo I. Criterios de Subvencionabilidad. Orden 28 de marzo de 2023). Ref:5107510 Recinto:18-047-005-00374-00003 Cultivo:20000 BARBECHO TRADICIONAL-SIN VARIEDAD Secano
- 100424 Solicita recinto que no está comprometido para la operación. Ref:5107510 Recinto:18-047-005-00374-00003 Cultivo:20000 BARBECHO TRADICIONAL-SIN VARIEDAD Secano

(1) Superficie declarada admisible ajustada con la superficie comprometida.
(2) Factor de penalización valorando el alcance para el tipo de compromiso.

Puede verificar la integridad de una copia de este documento mediante la lectura del código QR adjunto o mediante el acceso a la dirección <https://ws050.juntadeandalucia.es/verificarFirma> indicando el código de VERIFICACIÓN

FIRMADO POR	JUAN JOSE SOLER GARCIA	FECHA	03/07/2024	
	ROCIO GUIJARRO MILLAN			
VERIFICACIÓN	Pk2jm6MP8Q4FQJJZRRTHBNMQA26B8	PÁGINA	1237/3256	



APELLIDOS Y NOMBRE / RAZÓN SOCIAL

GONZALEZ-OLIVARES SANCHEZ ELENA

NIF

****0161*

EXPEDIENTE

1190359

ANUALIDAD DE PAGO

1ª

IMPORTE POR ANUALIDAD

	2023	2024	2025	2026	2027
IMPORTE MÁXIMO SUBVENCIONABLE	15.117,00 €	15.117,00 €	15.117,00 €	15.117,00 €	15.117,00 €
IMPORTE MEDIO DE TRANSFERENCIA (€/ha)	126,04 €	126,04 €	126,04 €	126,04 €	126,04 €

RESUMEN DE UNIDADES

Cód	GRUPO DE PAGO	Sup. Dec. Admisible (ha)	Sup. Comprometida (ha)	Sup. ajustada compromiso (1) (ha)	% sobredec.	Sup. Propuesta (ha)	Importe Declarado	Importe Topado	Importe Propuesto	Importe tras sobredec.
426	HERBÁCEOS	111,83		100,00	0,00	100,00	15.117,00	15.117,00	15.117,00	15.117,00
434	HERBÁCEOS NO ELEGIBLES	19,94		19,94	0,00	19,94	0,00	0,00	0,00	0,00
TOTAL		131,77	119,94	119,94		119,94	15.117,00	15.117,00	15.117,00	15.117,00

APLICACIÓN DE REDUCCIONES Y PENALIZACIONES

GRUPO DE PAGO	Importe Calculado	Importe prereduc.	Criterios de subvencionabilidad y compromisos	Presentación tardía	Omisión declaración	Condicionalidad	IMPORTE (Euros) PROPUESTO
HERBÁCEOS	15.117,00	15.117,00	0,00	0,00	0,00	0,00	15.117,00
HERBÁCEOS NO ELEGIBLES	0,00	0,00	0,00	0,00	0,00	0,00	0,00
TOTAL	15.117,00	15.117,00					15.117,00

RESUMEN DE PAGOS

	PROPUESTO	FEADER (Eje 2)	MAPA	CAPADR
PROPUESTO	15.117,00	12.849,45	1.482,98	784,57

RECINTOS PROPUESTOS

REF.	REFERENCIA SIGPAC	CULTIVO DESCRIPCIÓN CULTIVO	S/R G.PAGO	PEND. MEDIA (%)	SUP. DEC. ADMISIBLE (ha)	SUP. COMPROM. (ha)	SUP. AJUSTADA COMPR.(1) (ha)	SUP. CONV. SIGPAC (ha)	SUP. CERTIF. (ha)	SUP. CAMPO (ha)	SUP. CAMPO DETER. CULT. DECLARADO (ha)	SUP. DEC. REDUCIDA (ha)	SUP. PROPUESTA (ha)
-1379759	18-167-020-00314-003	5000 CEBADA-SIN VARIEDAD	S 426	1,40	1,99	1,99	1,99	1,99	1,99			1,99	1,99
-1379686	18-167-020-00030-001	5000 CEBADA-SIN VARIEDAD	S 426	2,00	8,50	8,25	8,25	8,25	8,49			8,25	8,25
-945016	18-167-018-00052-003	1000 TRIGO BLANDO-SIN VARIEDAD	S 426	2,20	0,04	0,04	0,04	0,04	0,04			0,04	0,04
-945014	18-167-008-00490-008	1000 TRIGO BLANDO-SIN VARIEDAD	S 426	2,90	4,20	4,20	4,20	4,20	4,20			4,20	4,20
-945004	18-167-008-00486-004	1000 TRIGO BLANDO-SIN VARIEDAD	S 426	5,60	14,55	14,55	14,55	14,55	14,55			14,55	14,55
1700000006787090	18-167-008-00224-001	5000 CEBADA-SIN VARIEDAD	S 426	4,60	0,62	0,62	0,62	0,62	0,62			0,62	0,62
1700000006787092	18-167-010-00001-001	1000 TRIGO BLANDO-SIN VARIEDAD	S 426	2,00	0,35	0,35	0,35	0,35	0,35			0,35	0,35
1700000006787094	18-167-020-00319-003	1000 TRIGO BLANDO-SIN VARIEDAD	S 426	9,70	2,22	2,22	2,22	2,22	2,22			2,22	2,22
1700000006787095	18-167-008-00242-001	1000 TRIGO BLANDO-SIN VARIEDAD	S 426	1,60	3,91	3,91	3,91	3,91	3,91			3,91	3,91
1700000006787096	18-167-012-00094-001	1000 TRIGO BLANDO-SIN VARIEDAD	S 426	2,60	4,61	4,61	4,61	4,61	4,61			4,61	4,61
1700000006787097	18-167-008-00241-001	1000 TRIGO BLANDO-SIN VARIEDAD	S 426	8,70	2,32	2,32	2,32	2,32	2,32			2,32	2,32
1700000006787105	18-167-020-00319-001	1000 TRIGO BLANDO-SIN VARIEDAD	S 426	7,50	1,08	1,08	1,08	1,08	1,08			1,08	1,08
1700000006787106	18-167-020-00318-002	5000 CEBADA-SIN VARIEDAD	S 426	6,50	10,40	10,40	10,40	10,40	10,40			10,40	10,40
1700000006787121	18-167-008-00234-001	5000 CEBADA-SIN VARIEDAD	S 426	7,30	5,19	5,19	5,19	5,19	5,19			5,19	5,19
1700000006787122	18-167-017-00246-001	1000 TRIGO BLANDO-SIN VARIEDAD	S 426	1,80	4,68	4,68	4,68	4,68	4,68			4,68	4,68
1700000006787123	18-167-017-00250-001	1000 TRIGO BLANDO-SIN VARIEDAD	S 426	1,50	5,15	5,15	5,15	5,15	5,15			5,15	5,15
1700000006787124	18-167-009-00072-001	1000 TRIGO BLANDO-SIN VARIEDAD	S 426	2,20	0,35	0,35	0,35	0,35	0,35			0,35	0,35
1700000006787125	18-167-009-00077-001	1000 TRIGO BLANDO-SIN VARIEDAD	S 426	2,40	0,45	0,45	0,45	0,45	0,45			0,45	0,45
1700000006787126	18-167-018-00043-001	1000 TRIGO BLANDO-SIN VARIEDAD	R 426	1,90	2,56	2,56	2,56	2,56	2,56			2,56	2,56
1700000006787127	18-167-018-00052-001	1000 TRIGO BLANDO-SIN VARIEDAD	R 426	2,10	9,25	9,25	9,25	9,25	9,25			9,25	9,25
1700000006787130	18-167-018-00276-001	5000 CEBADA-SIN VARIEDAD	S 426	1,00	4,26	4,26	4,26	4,26	4,26			4,26	4,26
1700000006787133	18-167-018-00204-001	5000 CEBADA-SIN VARIEDAD	S 426	0,70	3,03	3,03	3,03	3,03	3,03			3,03	3,03
1700000006787135	18-167-020-00314-001	52000 VEZA-SIN VARIEDAD	S 426	2,20	0,24	0,24	0,24	0,24	0,24			0,24	0,24
1700000006787137	18-167-020-00317-003	5000 CEBADA-SIN VARIEDAD	S 426	1,40	3,91	3,91	3,91	3,91	3,91			3,91	3,91
1700000006787138	18-167-020-00035-001	5000 CEBADA-SIN VARIEDAD	R 426	1,50	3,50	3,50	3,50	3,50	3,50			3,50	3,50
1700000006787152	18-167-020-00030-001	52000 VEZA-SIN VARIEDAD	S 426	2,00	8,50	8,26	8,26	8,26	8,51			8,26	8,26
1700000006787153	18-167-020-00314-003	52000 VEZA-SIN VARIEDAD	S 426	1,40	5,97	5,97	5,97	5,97	5,97			5,97	5,97
-945008	18-167-008-00486-009	20000 BARBECHO TRADICIONAL-SIN VARIEDAD	R 434	9,70	0,88	0,88	0,88	0,88	0,88			0,88	0,88
-945007	18-167-008-00486-008	20000 BARBECHO TRADICIONAL-SIN VARIEDAD	S 434	6,60	11,05	11,05	11,05	11,05	11,05			11,05	11,05
-945006	18-167-008-00486-007	20000 BARBECHO TRADICIONAL-SIN VARIEDAD	S 434	4,70	3,16	3,16	3,16	3,16	3,16			3,16	3,16
1700000006787150	18-167-020-00095-001	20000 BARBECHO TRADICIONAL-SIN VARIEDAD	S 434	13,70	4,85	4,85	4,85	4,85	4,85			4,85	4,85

(1) Superficie declarada admisible ajustada con la superficie comprometida.
(2) Factor de penalización valorando el alcance para el tipo de compromiso.

Puede verificar la integridad de una copia de este documento mediante la lectura del código QR adjunto o mediante el acceso a la dirección https://ws050.juntadeandalucia.es/verificarFirma indicando el código de VERIFICACIÓN				
FIRMADO POR	JUAN JOSE SOLER GARCIA	FECHA	03/07/2024	
	ROCIO GUIJARRO MILLAN			
VERIFICACIÓN	Pk2jm6MP8Q4FQJJZRRTHBNMQA26B8	PÁGINA	1238/3256	



INCIDENCIAS

INCIDENCIA DESCRIPCIÓN

- 4272 Verifica que las líneas de declaración de las Solicitudes Únicas no tienen solapes con la capa de Retroactividad Gráfica (ambas de la misma campaña) a nivel de expediente/línea de declaración gráfica de la solicitud.
Ref:-1379686 Recinto:18-167-020-00030-00001 Cultivo: - Agregado de la referencia del recinto.:0 Zona de la referencia del recinto.:0 Superficie solapada.:0,25 Id. Incid.:95942194
Ref:1700000006787152 Recinto:18-167-020-00030-00001 Cultivo: - Agregado de la referencia del recinto.:0 Zona de la referencia del recinto.:0 Superficie solapada.:0,24 Id. Incid.:95942195
- 100424 Solicita recinto que no está comprometido para la operación.
Ref:1700000006787155 Recinto:18-167-020-00317-00002 Cultivo:104007 ALMENDROS-COMUNA Secano

(1) Superficie declarada admisible ajustada con la superficie comprometida.
(2) Factor de penalización valorando el alcance para el tipo de compromiso.

Puede verificar la integridad de una copia de este documento mediante la lectura del código QR adjunto o mediante el acceso a la dirección <https://ws050.juntadeandalucia.es/verificarFirma> indicando el código de VERIFICACIÓN

FIRMADO POR	JUAN JOSE SOLER GARCIA	FECHA	03/07/2024	
	ROCIO GUIJARRO MILLAN			
VERIFICACIÓN	Pk2jm6MP8Q4FQJJZRRTHBNMQA26B8	PÁGINA	1239/3256	



APELLIDOS Y NOMBRE / RAZÓN SOCIAL

GOR MARTINEZ JOSE LUIS

NIF
****1366*

EXPEDIENTE
1276963

ANUALIDAD DE PAGO
1ª

IMPORTE POR ANUALIDAD

	2023	2024	2025	2026	2027
IMPORTE MÁXIMO SUBVENCIONABLE	825,20 €	825,20 €	825,20 €	825,20 €	825,20 €
IMPORTE MEDIO DE TRANSFERENCIA (€/ha)	349,66 €	349,66 €	349,66 €	349,66 €	349,66 €

RESUMEN DE UNIDADES

Cód	GRUPO DE PAGO	Sup. Dec. Admisible (ha)	Sup. Comprometida (ha)	Sup. ajustada compromiso (1) (ha)	% sobredec.	Sup. Propuesta (ha)	Importe Declarado	Importe Topado	Importe Propuesto	Importe tras sobredec.
433	FRUTALES REGADÍO	2,36		2,36	0,00	2,36	825,20	825,20	825,20	825,20
TOTAL		2,36	2,36	2,36		2,36	825,20	825,20	825,20	825,20

APLICACIÓN DE REDUCCIONES Y PENALIZACIONES

GRUPO DE PAGO	Importe Calculado	Importe prereduc.	Criterios de subvencionabilidad y compromisos	Presentación tardía	Omisión declaración	Condicionalidad	IMPORTE (Euros) PROPUESTO
FRUTALES REGADÍO	825,20	825,20	0,00	0,00	0,00	0,00	825,20
TOTAL	825,20	825,20					825,20

RESUMEN DE PAGOS

PROPUESTO	IMPORTE (Euros)			
	PROPUESTO	FEADER (Eje 2)	MAPA	CAPADR
PROPUESTO	825,20	701,42	80,95	42,83

RECINTOS PROPUESTOS

REF.	REFERENCIA SIGPAC	CULTIVO	DESCRIPCIÓN CULTIVO	S/R	G.PAGO	PEND. MEDIA (%)	SUP. DEC. ADMISIBLE (ha)	SUP. COMPROM. (ha)	SUP. AJUSTADA COMPROM. (1) (ha)	SUP. CONV. SIGPAC (ha)	SUP. CERTIE (ha)	SUP. CAMPO (ha)	SUP. CAMPO DETER. CULT. DECLARADO (ha)	SUP. DEC. REDUCIDA (ha)	SUP. PROPUESTA (ha)
4163455	18-100-007-00701-003	104057	ALMENDROS-AVIJOR	R	433	3,30	2,36	2,36	2,36		2,36			2,36	2,36

(1) Superficie declarada admisible ajustada con la superficie comprometida.
(2) Factor de penalización valorando el alcance para el tipo de compromiso.

Puede verificar la integridad de una copia de este documento mediante la lectura del código QR adjunto o mediante el acceso a la dirección <https://ws050.juntadeandalucia.es/verificarFirma> indicando el código de VERIFICACIÓN

FIRMADO POR	JUAN JOSE SOLER GARCIA	FECHA	03/07/2024	
	ROCIO GUIJARRO MILLAN			
VERIFICACIÓN	Pk2jm6MP8Q4FQJJZRRTHBNMQA26B8	PÁGINA	1240/3256	



<u>APELLIDOS Y NOMBRE / RAZÓN SOCIAL</u>	<u>NIF</u>	<u>EXPEDIENTE</u>	<u>ANUALIDAD DE PAGO</u>
GORDO SALAZAR JUAN	****4641*	1201114	

RESUMEN DE PAGOS

	<u>PROPUESTO</u>	<u>IMPORTE (Euros)</u>		
		<u>FEADER (Eje 2)</u>	<u>MAPA</u>	<u>CAPADR</u>
PROPUESTO	0,00	0,00	0,00	0,00

(1) Superficie declarada admisible ajustada con la superficie comprometida.
(2) Factor de penalización valorando el alcance para el tipo de compromiso.

Puede verificar la integridad de una copia de este documento mediante la lectura del código QR adjunto o mediante el acceso a la dirección https://ws050.juntadeandalucia.es/verificarFirma indicando el código de VERIFICACIÓN				
FIRMADO POR	JUAN JOSE SOLER GARCIA	FECHA	03/07/2024	
	ROCIO GUIJARRO MILLAN			
VERIFICACIÓN	Pk2jm6MP8Q4FQJJZRRTHBNMQA26B8	PÁGINA	1241/3256	




INCIDENCIAS

INCIDENCIA DESCRIPCIÓN

- 452 Actividad agraria declarada en un recinto no compatible con el uso PA, PR o PS asignado en SIGPAC para ese recinto.
 Ref:5300965 Recinto:18-105-004-00044-00002 Cultivo:62000 PASTOS PERMANENTES DE 5 O MAS AÑOS-SIN VARIEDAD Secano USO ASIGNADO EN SIGPAC:PR
 Ref:1700000005432277 Recinto:18-105-004-00045-00002 Cultivo:62000 PASTOS PERMANENTES DE 5 O MAS AÑOS-SIN VARIEDAD Secano USO ASIGNADO EN SIGPAC:PR
 Ref:5300966 Recinto:18-105-004-00045-00003 Cultivo:62000 PASTOS PERMANENTES DE 5 O MAS AÑOS-SIN VARIEDAD Secano USO ASIGNADO EN SIGPAC:PR
 Ref:5300971 Recinto:18-105-004-00046-00003 Cultivo:62000 PASTOS PERMANENTES DE 5 O MAS AÑOS-SIN VARIEDAD Secano USO ASIGNADO EN SIGPAC:PR
 Ref:5301014 Recinto:18-105-004-00047-00003 Cultivo:62000 PASTOS PERMANENTES DE 5 O MAS AÑOS-SIN VARIEDAD Secano USO ASIGNADO EN SIGPAC:PS
 Ref:5301016 Recinto:18-105-004-00047-00008 Cultivo:62000 PASTOS PERMANENTES DE 5 O MAS AÑOS-SIN VARIEDAD Secano USO ASIGNADO EN SIGPAC:PR
 Ref:5304794 Recinto:18-105-004-00059-00002 Cultivo:62000 PASTOS PERMANENTES DE 5 O MAS AÑOS-SIN VARIEDAD Secano USO ASIGNADO EN SIGPAC:PS
 Ref:5304788 Recinto:18-105-004-00061-00015 Cultivo:62000 PASTOS PERMANENTES DE 5 O MAS AÑOS-SIN VARIEDAD Secano USO ASIGNADO EN SIGPAC:PR
 Ref:5306776 Recinto:18-105-004-00069-00001 Cultivo:62000 PASTOS PERMANENTES DE 5 O MAS AÑOS-SIN VARIEDAD Secano USO ASIGNADO EN SIGPAC:PR
 Ref:1700000005432276 Recinto:18-105-004-00072-00002 Cultivo:62000 PASTOS PERMANENTES DE 5 O MAS AÑOS-SIN VARIEDAD Secano USO ASIGNADO EN SIGPAC:PR
 Ref:5295455 Recinto:18-105-004-00073-00003 Cultivo:62000 PASTOS PERMANENTES DE 5 O MAS AÑOS-SIN VARIEDAD Secano USO ASIGNADO EN SIGPAC:PR
 Ref:5306790 Recinto:18-105-004-00076-00003 Cultivo:62000 PASTOS PERMANENTES DE 5 O MAS AÑOS-SIN VARIEDAD Secano USO ASIGNADO EN SIGPAC:PR
 Ref:1700000005432287 Recinto:18-105-004-00084-00004 Cultivo:62000 PASTOS PERMANENTES DE 5 O MAS AÑOS-SIN VARIEDAD Secano USO ASIGNADO EN SIGPAC:PR
 Ref:5306987 Recinto:18-105-004-00206-00003 Cultivo:62000 PASTOS PERMANENTES DE 5 O MAS AÑOS-SIN VARIEDAD Secano USO ASIGNADO EN SIGPAC:PS

- 100411 Recinto no admisible por no estar asociado en SIGGAN a una explotación ganadera admisible (Artículo 10 de la Orden de 28 de marzo de 2023).
 Ref:5300965 Recinto:18-105-004-00044-00002 Cultivo:62000 PASTOS PERMANENTES DE 5 O MAS AÑOS-SIN VARIEDAD Secano
 Ref:1700000005432277 Recinto:18-105-004-00045-00002 Cultivo:62000 PASTOS PERMANENTES DE 5 O MAS AÑOS-SIN VARIEDAD Secano
 Ref:5300966 Recinto:18-105-004-00045-00003 Cultivo:62000 PASTOS PERMANENTES DE 5 O MAS AÑOS-SIN VARIEDAD Secano
 Ref:5300971 Recinto:18-105-004-00046-00003 Cultivo:62000 PASTOS PERMANENTES DE 5 O MAS AÑOS-SIN VARIEDAD Secano
 Ref:5300984 Recinto:18-105-004-00046-00019 Cultivo:62000 PASTOS PERMANENTES DE 5 O MAS AÑOS-SIN VARIEDAD Secano
 Ref:5301014 Recinto:18-105-004-00047-00003 Cultivo:62000 PASTOS PERMANENTES DE 5 O MAS AÑOS-SIN VARIEDAD Secano
 Ref:5301016 Recinto:18-105-004-00047-00008 Cultivo:62000 PASTOS PERMANENTES DE 5 O MAS AÑOS-SIN VARIEDAD Secano
 Ref:5301017 Recinto:18-105-004-00047-00009 Cultivo:62000 PASTOS PERMANENTES DE 5 O MAS AÑOS-SIN VARIEDAD Secano
 Ref:5304712 Recinto:18-105-004-00058-00002 Cultivo:62000 PASTOS PERMANENTES DE 5 O MAS AÑOS-SIN VARIEDAD Secano
 Ref:5304792 Recinto:18-105-004-00059-00001 Cultivo:62000 PASTOS PERMANENTES DE 5 O MAS AÑOS-SIN VARIEDAD Secano
 Ref:5304794 Recinto:18-105-004-00059-00002 Cultivo:62000 PASTOS PERMANENTES DE 5 O MAS AÑOS-SIN VARIEDAD Secano
 Ref:5304803 Recinto:18-105-004-00060-00002 Cultivo:62000 PASTOS PERMANENTES DE 5 O MAS AÑOS-SIN VARIEDAD Secano
 Ref:5304805 Recinto:18-105-004-00060-00003 Cultivo:62000 PASTOS PERMANENTES DE 5 O MAS AÑOS-SIN VARIEDAD Secano
 Ref:5307117 Recinto:18-105-004-00061-00008 Cultivo:62000 PASTOS PERMANENTES DE 5 O MAS AÑOS-SIN VARIEDAD Secano
 Ref:5304788 Recinto:18-105-004-00061-00015 Cultivo:62000 PASTOS PERMANENTES DE 5 O MAS AÑOS-SIN VARIEDAD Secano
 Ref:5306776 Recinto:18-105-004-00069-00001 Cultivo:62000 PASTOS PERMANENTES DE 5 O MAS AÑOS-SIN VARIEDAD Secano
 Ref:1700000005432276 Recinto:18-105-004-00072-00002 Cultivo:62000 PASTOS PERMANENTES DE 5 O MAS AÑOS-SIN VARIEDAD Secano
 Ref:5295454 Recinto:18-105-004-00073-00002 Cultivo:62000 PASTOS PERMANENTES DE 5 O MAS AÑOS-SIN VARIEDAD Secano
 Ref:5295455 Recinto:18-105-004-00073-00003 Cultivo:62000 PASTOS PERMANENTES DE 5 O MAS AÑOS-SIN VARIEDAD Secano
 Ref:5306787 Recinto:18-105-004-00075-00001 Cultivo:62000 PASTOS PERMANENTES DE 5 O MAS AÑOS-SIN VARIEDAD Secano
 Ref:5306788 Recinto:18-105-004-00076-00002 Cultivo:62000 PASTOS PERMANENTES DE 5 O MAS AÑOS-SIN VARIEDAD Secano
 Ref:5306790 Recinto:18-105-004-00076-00003 Cultivo:62000 PASTOS PERMANENTES DE 5 O MAS AÑOS-SIN VARIEDAD Secano
 Ref:1700000005432289 Recinto:18-105-004-00076-00004 Cultivo:62000 PASTOS PERMANENTES DE 5 O MAS AÑOS-SIN VARIEDAD Secano
 Ref:5306833 Recinto:18-105-004-00077-00002 Cultivo:62000 PASTOS PERMANENTES DE 5 O MAS AÑOS-SIN VARIEDAD Secano
 Ref:5306836 Recinto:18-105-004-00077-00003 Cultivo:62000 PASTOS PERMANENTES DE 5 O MAS AÑOS-SIN VARIEDAD Secano
 Ref:1700000005432286 Recinto:18-105-004-00082-00001 Cultivo:62000 PASTOS PERMANENTES DE 5 O MAS AÑOS-SIN VARIEDAD Secano
 Ref:1700000005432287 Recinto:18-105-004-00084-00004 Cultivo:62000 PASTOS PERMANENTES DE 5 O MAS AÑOS-SIN VARIEDAD Secano

(1) Superficie declarada admisible ajustada con la superficie comprometida.
 (2) Factor de penalización valorando el alcance para el tipo de compromiso.

Puede verificar la integridad de una copia de este documento mediante la lectura del código QR adjunto o mediante el acceso a la dirección https://ws050.juntadeandalucia.es/verificarFirma indicando el código de VERIFICACIÓN				
FIRMADO POR	JUAN JOSE SOLER GARCIA	FECHA	03/07/2024	
	ROCIO GUIJARRO MILLAN			
VERIFICACIÓN	Pk2jm6MP8Q4FQJJZRRTHBNMQA26B8	PÁGINA	1242/3256	



INCIDENCIAS

INCIDENCIA DESCRIPCIÓN

100421	Ref:5306969 Recinto:18-105-004-00084-00006 Cultivo:62000 PASTOS PERMANENTES DE 5 O MAS AÑOS-SIN VARIEDAD Secano
	Ref:5306987 Recinto:18-105-004-00206-00003 Cultivo:62000 PASTOS PERMANENTES DE 5 O MAS AÑOS-SIN VARIEDAD Secano
	Recinto declarado por error para una operación de la 6503, que se ha corregido de oficio marcando la operación correcta, de acuerdo con la fecha de inscripción del recinto en la producción ecológica.
	Ref:5300965 Recinto:18-105-004-00044-00002 Cultivo:62000 PASTOS PERMANENTES DE 5 O MAS AÑOS-SIN VARIEDAD Secano
	Ref:170000005432277 Recinto:18-105-004-00045-00002 Cultivo:62000 PASTOS PERMANENTES DE 5 O MAS AÑOS-SIN VARIEDAD Secano
	Ref:5300966 Recinto:18-105-004-00045-00003 Cultivo:62000 PASTOS PERMANENTES DE 5 O MAS AÑOS-SIN VARIEDAD Secano
	Ref:5300971 Recinto:18-105-004-00046-00003 Cultivo:62000 PASTOS PERMANENTES DE 5 O MAS AÑOS-SIN VARIEDAD Secano
	Ref:5300984 Recinto:18-105-004-00046-00019 Cultivo:62000 PASTOS PERMANENTES DE 5 O MAS AÑOS-SIN VARIEDAD Secano
	Ref:5301014 Recinto:18-105-004-00047-00003 Cultivo:62000 PASTOS PERMANENTES DE 5 O MAS AÑOS-SIN VARIEDAD Secano
	Ref:5301016 Recinto:18-105-004-00047-00008 Cultivo:62000 PASTOS PERMANENTES DE 5 O MAS AÑOS-SIN VARIEDAD Secano
	Ref:5301017 Recinto:18-105-004-00047-00009 Cultivo:62000 PASTOS PERMANENTES DE 5 O MAS AÑOS-SIN VARIEDAD Secano
	Ref:5304712 Recinto:18-105-004-00058-00002 Cultivo:62000 PASTOS PERMANENTES DE 5 O MAS AÑOS-SIN VARIEDAD Secano
	Ref:5304792 Recinto:18-105-004-00059-00001 Cultivo:62000 PASTOS PERMANENTES DE 5 O MAS AÑOS-SIN VARIEDAD Secano
	Ref:5304794 Recinto:18-105-004-00059-00002 Cultivo:62000 PASTOS PERMANENTES DE 5 O MAS AÑOS-SIN VARIEDAD Secano
	Ref:5304803 Recinto:18-105-004-00060-00002 Cultivo:62000 PASTOS PERMANENTES DE 5 O MAS AÑOS-SIN VARIEDAD Secano
	Ref:5304805 Recinto:18-105-004-00060-00003 Cultivo:62000 PASTOS PERMANENTES DE 5 O MAS AÑOS-SIN VARIEDAD Secano
	Ref:5307117 Recinto:18-105-004-00061-00008 Cultivo:62000 PASTOS PERMANENTES DE 5 O MAS AÑOS-SIN VARIEDAD Secano
	Ref:5304788 Recinto:18-105-004-00061-00015 Cultivo:62000 PASTOS PERMANENTES DE 5 O MAS AÑOS-SIN VARIEDAD Secano
	Ref:5306776 Recinto:18-105-004-00069-00001 Cultivo:62000 PASTOS PERMANENTES DE 5 O MAS AÑOS-SIN VARIEDAD Secano
	Ref:170000005432276 Recinto:18-105-004-00072-00002 Cultivo:62000 PASTOS PERMANENTES DE 5 O MAS AÑOS-SIN VARIEDAD Secano
	Ref:5295454 Recinto:18-105-004-00073-00002 Cultivo:62000 PASTOS PERMANENTES DE 5 O MAS AÑOS-SIN VARIEDAD Secano
	Ref:5295455 Recinto:18-105-004-00073-00003 Cultivo:62000 PASTOS PERMANENTES DE 5 O MAS AÑOS-SIN VARIEDAD Secano
	Ref:5306787 Recinto:18-105-004-00075-00001 Cultivo:62000 PASTOS PERMANENTES DE 5 O MAS AÑOS-SIN VARIEDAD Secano
	Ref:5306788 Recinto:18-105-004-00076-00002 Cultivo:62000 PASTOS PERMANENTES DE 5 O MAS AÑOS-SIN VARIEDAD Secano
Ref:5306790 Recinto:18-105-004-00076-00003 Cultivo:62000 PASTOS PERMANENTES DE 5 O MAS AÑOS-SIN VARIEDAD Secano	
Ref:170000005432289 Recinto:18-105-004-00076-00004 Cultivo:62000 PASTOS PERMANENTES DE 5 O MAS AÑOS-SIN VARIEDAD Secano	
Ref:5306833 Recinto:18-105-004-00077-00002 Cultivo:62000 PASTOS PERMANENTES DE 5 O MAS AÑOS-SIN VARIEDAD Secano	
Ref:5306836 Recinto:18-105-004-00077-00003 Cultivo:62000 PASTOS PERMANENTES DE 5 O MAS AÑOS-SIN VARIEDAD Secano	
Ref:170000005432286 Recinto:18-105-004-00082-00001 Cultivo:62000 PASTOS PERMANENTES DE 5 O MAS AÑOS-SIN VARIEDAD Secano	
Ref:170000005432287 Recinto:18-105-004-00084-00004 Cultivo:62000 PASTOS PERMANENTES DE 5 O MAS AÑOS-SIN VARIEDAD Secano	
Ref:5306969 Recinto:18-105-004-00084-00006 Cultivo:62000 PASTOS PERMANENTES DE 5 O MAS AÑOS-SIN VARIEDAD Secano	
Ref:5306987 Recinto:18-105-004-00206-00003 Cultivo:62000 PASTOS PERMANENTES DE 5 O MAS AÑOS-SIN VARIEDAD Secano	
100424	Solicita recinto que no está comprometido para la operación.
	Ref:5300965 Recinto:18-105-004-00044-00002 Cultivo:62000 PASTOS PERMANENTES DE 5 O MAS AÑOS-SIN VARIEDAD Secano
	Ref:170000005432277 Recinto:18-105-004-00045-00002 Cultivo:62000 PASTOS PERMANENTES DE 5 O MAS AÑOS-SIN VARIEDAD Secano
	Ref:5300966 Recinto:18-105-004-00045-00003 Cultivo:62000 PASTOS PERMANENTES DE 5 O MAS AÑOS-SIN VARIEDAD Secano
	Ref:5300971 Recinto:18-105-004-00046-00003 Cultivo:62000 PASTOS PERMANENTES DE 5 O MAS AÑOS-SIN VARIEDAD Secano
	Ref:5300984 Recinto:18-105-004-00046-00019 Cultivo:62000 PASTOS PERMANENTES DE 5 O MAS AÑOS-SIN VARIEDAD Secano
	Ref:5301014 Recinto:18-105-004-00047-00003 Cultivo:62000 PASTOS PERMANENTES DE 5 O MAS AÑOS-SIN VARIEDAD Secano
	Ref:5301016 Recinto:18-105-004-00047-00008 Cultivo:62000 PASTOS PERMANENTES DE 5 O MAS AÑOS-SIN VARIEDAD Secano
	Ref:5301017 Recinto:18-105-004-00047-00009 Cultivo:62000 PASTOS PERMANENTES DE 5 O MAS AÑOS-SIN VARIEDAD Secano
	Ref:5304712 Recinto:18-105-004-00058-00002 Cultivo:62000 PASTOS PERMANENTES DE 5 O MAS AÑOS-SIN VARIEDAD Secano
	Ref:5304792 Recinto:18-105-004-00059-00001 Cultivo:62000 PASTOS PERMANENTES DE 5 O MAS AÑOS-SIN VARIEDAD Secano
	Ref:5304794 Recinto:18-105-004-00059-00002 Cultivo:62000 PASTOS PERMANENTES DE 5 O MAS AÑOS-SIN VARIEDAD Secano
	Ref:5304803 Recinto:18-105-004-00060-00002 Cultivo:62000 PASTOS PERMANENTES DE 5 O MAS AÑOS-SIN VARIEDAD Secano
	Ref:5304805 Recinto:18-105-004-00060-00003 Cultivo:62000 PASTOS PERMANENTES DE 5 O MAS AÑOS-SIN VARIEDAD Secano
	Ref:5307117 Recinto:18-105-004-00061-00008 Cultivo:62000 PASTOS PERMANENTES DE 5 O MAS AÑOS-SIN VARIEDAD Secano
	Ref:5304788 Recinto:18-105-004-00061-00015 Cultivo:62000 PASTOS PERMANENTES DE 5 O MAS AÑOS-SIN VARIEDAD Secano
	Ref:5306776 Recinto:18-105-004-00069-00001 Cultivo:62000 PASTOS PERMANENTES DE 5 O MAS AÑOS-SIN VARIEDAD Secano
	Ref:170000005432276 Recinto:18-105-004-00072-00002 Cultivo:62000 PASTOS PERMANENTES DE 5 O MAS AÑOS-SIN VARIEDAD Secano
	Ref:5295454 Recinto:18-105-004-00073-00002 Cultivo:62000 PASTOS PERMANENTES DE 5 O MAS AÑOS-SIN VARIEDAD Secano
	Ref:5295455 Recinto:18-105-004-00073-00003 Cultivo:62000 PASTOS PERMANENTES DE 5 O MAS AÑOS-SIN VARIEDAD Secano

(1) Superficie declarada admisible ajustada con la superficie comprometida.
 (2) Factor de penalización valorando el alcance para el tipo de compromiso.

Puede verificar la integridad de una copia de este documento mediante la lectura del código QR adjunto o mediante el acceso a la dirección https://ws050.juntadeandalucia.es/verificarFirma indicando el código de VERIFICACIÓN				
FIRMADO POR	JUAN JOSE SOLER GARCIA	FECHA	03/07/2024	
	ROCIO GUIJARRO MILLAN			
VERIFICACIÓN	Pk2jm6MP8Q4FQJJZRRTHBNMQA26B8	PÁGINA	1243/3256	



INCIDENCIAS

INCIDENCIA DESCRIPCIÓN

	Ref:5306787 Recinto:18-105-004-00075-00001 Cultivo:62000 PASTOS PERMANENTES DE 5 O MAS AÑOS-SIN VARIEDAD Secano
	Ref:5306788 Recinto:18-105-004-00076-00002 Cultivo:62000 PASTOS PERMANENTES DE 5 O MAS AÑOS-SIN VARIEDAD Secano
	Ref:5306790 Recinto:18-105-004-00076-00003 Cultivo:62000 PASTOS PERMANENTES DE 5 O MAS AÑOS-SIN VARIEDAD Secano
	Ref:1700000005432289 Recinto:18-105-004-00076-00004 Cultivo:62000 PASTOS PERMANENTES DE 5 O MAS AÑOS-SIN VARIEDAD Secano
	Ref:5306833 Recinto:18-105-004-00077-00002 Cultivo:62000 PASTOS PERMANENTES DE 5 O MAS AÑOS-SIN VARIEDAD Secano
	Ref:5306836 Recinto:18-105-004-00077-00003 Cultivo:62000 PASTOS PERMANENTES DE 5 O MAS AÑOS-SIN VARIEDAD Secano
	Ref:1700000005432286 Recinto:18-105-004-00082-00001 Cultivo:62000 PASTOS PERMANENTES DE 5 O MAS AÑOS-SIN VARIEDAD Secano
	Ref:1700000005432287 Recinto:18-105-004-00084-00004 Cultivo:62000 PASTOS PERMANENTES DE 5 O MAS AÑOS-SIN VARIEDAD Secano
	Ref:5306969 Recinto:18-105-004-00084-00006 Cultivo:62000 PASTOS PERMANENTES DE 5 O MAS AÑOS-SIN VARIEDAD Secano
	Ref:5306987 Recinto:18-105-004-00206-00003 Cultivo:62000 PASTOS PERMANENTES DE 5 O MAS AÑOS-SIN VARIEDAD Secano
101008	Expediente sin compromisos vigentes. Operación:6503.2

(1) Superficie declarada admisible ajustada con la superficie comprometida.
(2) Factor de penalización valorando el alcance para el tipo de compromiso.

Puede verificar la integridad de una copia de este documento mediante la lectura del código QR adjunto o mediante el acceso a la dirección <https://ws050.juntadeandalucia.es/verificarFirma> indicando el código de VERIFICACIÓN

FIRMADO POR	JUAN JOSE SOLER GARCIA	FECHA	03/07/2024	
	ROCIO GUIJARRO MILLAN			
VERIFICACIÓN	Pk2jm6MP8Q4FQJJZRRTHBNMQA26B8	PÁGINA	1244/3256	



APELLIDOS Y NOMBRE / RAZÓN SOCIAL

GRACIA SANCHEZ MARIA ANGELES

NIF
***7200*

EXPEDIENTE
1280768

ANUALIDAD DE PAGO

1ª

IMPORTE POR ANUALIDAD

	2023	2024	2025	2026	2027
IMPORTE MÁXIMO SUBVENCIONABLE	793,73 €	793,73 €	793,73 €	793,73 €	793,73 €
IMPORTE MEDIO DE TRANSFERENCIA (€/ha)	349,66 €	349,66 €	349,66 €	349,66 €	349,66 €

RESUMEN DE UNIDADES

Cód	GRUPO DE PAGO	Sup. Dec. Admisible (ha)	Sup. Comprometida (ha)	Sup. ajustada compromiso (1) (ha)	% sobredec.	Sup. Propuesta (ha)	Importe Declarado	Importe Topado	Importe Propuesto	Importe tras sobredec.
433	FRUTALES REGADÍO	2,27		2,27	0,00	2,27	793,73	793,73	793,73	793,73
TOTAL		2,27	2,27	2,27		2,27	793,73	793,73	793,73	793,73

APLICACIÓN DE REDUCCIONES Y PENALIZACIONES

GRUPO DE PAGO	Importe Calculado	Importe prereduc.	Criterios de subvencionabilidad y compromisos	Presentación tardía	Omisión declaración	Condicionalidad	IMPORTE (Euros) PROPUESTO
FRUTALES REGADÍO	793,73	793,73	0,00	0,00	0,00	0,00	793,73
TOTAL	793,73	793,73					793,73

RESUMEN DE PAGOS

	IMPORTE (Euros)		
	PROPUESTO	FEADER (Eje 2)	MAPA
PROPUESTO	793,73	674,67	77,86
			CAPADR 41,20

RECINTOS PROPUESTOS

REF.	REFERENCIA SIGPAC	CULTIVO	DESCRIPCIÓN CULTIVO	S/R	G.PAGO	PEND. MEDIA (%)	SUP. DEC. ADMISIBLE (ha)	SUP. COMPROM. (ha)	SUP. AJUSTADA COMPR.(1) (ha)	SUP. CONV. SIGPAC (ha)	SUP. CERTIE (ha)	SUP. CAMPO (ha)	SUP. CAMPO DETER. CULT. DECLARADO (ha)	SUP. DEC. REDUCIDA (ha)	SUP. PROPUESTA (ha)
6906483	18-167-020-00170-012	104057	ALMENDROS-AVIJOR	R	433	5,30	1,28	1,28	1,28		2,23			1,28	1,28
6906484	18-167-020-00170-006	104057	ALMENDROS-AVIJOR	R	433	5,40	0,99	0,99	0,99		5,67			0,99	0,99

(1) Superficie declarada admisible ajustada con la superficie comprometida.
(2) Factor de penalización valorando el alcance para el tipo de compromiso.

Puede verificar la integridad de una copia de este documento mediante la lectura del código QR adjunto o mediante el acceso a la dirección <https://ws050.juntadeandalucia.es/verificarFirma> indicando el código de VERIFICACIÓN

FIRMADO POR	JUAN JOSE SOLER GARCIA	FECHA	03/07/2024	
	ROCIO GUIJARRO MILLAN			
VERIFICACIÓN	Pk2jm6MP8Q4FQJJZRRTHBNMQA26B8	PÁGINA	1245/3256	



APELLIDOS Y NOMBRE / RAZÓN SOCIAL

GRANADOS EGEA JOAQUIN

NIF
***7652*

EXPEDIENTE
1205586

ANUALIDAD DE PAGO
1ª

IMPORTE POR ANUALIDAD

	2023	2024	2025	2026	2027
IMPORTE MÁXIMO SUBVENCIONABLE	2.786,00 €	2.786,00 €	2.786,00 €	2.786,00 €	2.786,00 €
IMPORTE MEDIO DE TRANSFERENCIA (€/ha)	231,78 €	231,78 €	231,78 €	231,78 €	231,78 €

RESUMEN DE UNIDADES

Cód	GRUPO DE PAGO	Sup. Dec. Admisible (ha)	Sup. Comprometida (ha)	Sup. ajustada compromiso (I) (ha)	% sobredec.	Sup. Propuesta (ha)	Importe Declarado	Importe Topado	Importe Propuesto	Importe tras sobredec.
429	OLIVAR	5,90		5,90	0,00	5,90	1.462,61	1.462,61	1.462,61	1.462,61
432	FRUTALES SECANO	6,12		6,12	0,00	6,12	1.323,39	1.323,39	1.323,39	1.323,39
TOTAL		12,02	12,02	12,02		12,02	2.786,00	2.786,00	2.786,00	2.786,00

APLICACIÓN DE REDUCCIONES Y PENALIZACIONES

GRUPO DE PAGO	Importe Calculado	Importe prereduc.	Criterios de subvencionabilidad y compromisos	Presentación tardía	Omisión declaración	Condicionalidad	IMPORTE (Euros)
							PROPUESTO
FRUTALES SECANO	1.323,39	1.323,39	0,00	0,00	0,00	0,00	1.323,39
OLIVAR	1.462,61	1.462,61	0,00	0,00	0,00	0,00	1.462,61
TOTAL	2.786,00	2.786,00					2.786,00

RESUMEN DE PAGOS

PROPUESTO	IMPORTE (Euros)			
	PROPUESTO	FEADER (Eje 2)	MAPA	CAPADR
PROPUESTO	2.786,00	2.368,10	273,30	144,60

RECINTOS PROPUESTOS

REF.	REFERENCIA SIGPAC	CULTIVO	DESCRIPCIÓN CULTIVO	S/R G.PAGO	PEND. MEDIA (%)	SUP. DEC. ADMISIBLE (ha)	SUP. COMPROM. (ha)	SUP. AJUSTADA COMPR.(I) (ha)	SUP. CONV. SIGPAC (ha)	SUP. CERTIF. (ha)	SUP. CAMPO (ha)	SUP. CAMPO DETER. CULT. DECLARADO (ha)	SUP. DEC. REDUCIDA (ha)	SUP. PROPUESTA (ha)
-969574	18-054-002-00383-002	101010	OLIVAR-PICUAL	S	429	6,00	0,12	0,12	0,12	0,12			0,12	0,12
1700000003503220	18-054-001-00504-001	101010	OLIVAR-PICUAL	S	429	13,50	0,15	0,15	0,15	0,15			0,15	0,15
1700000003503221	18-054-002-00003-001	101010	OLIVAR-PICUAL	S	429	25,00	1,35	1,35	1,35	1,35			1,35	1,35
1700000003503228	18-054-004-00013-004	101010	OLIVAR-PICUAL	S	429	1,00	2,10	2,10	2,10	2,10			2,10	2,10
1700000003503229	18-054-004-00013-003	101010	OLIVAR-PICUAL	S	429	1,20	2,18	2,18	2,18	2,18			2,18	2,18
1700000003503230	18-054-002-00003-005	104012	ALMENDROS-FELISIA	S	432	13,80	3,82	3,82	3,82	3,82			3,82	3,82
1700000003503231	18-054-002-00003-004	104012	ALMENDROS-FELISIA	S	432	11,60	2,30	2,30	2,30	2,30			2,30	2,30

(1) Superficie declarada admisible ajustada con la superficie comprometida.
(2) Factor de penalización valorando el alcance para el tipo de compromiso.

Puede verificar la integridad de una copia de este documento mediante la lectura del código QR adjunto o mediante el acceso a la dirección <https://ws050.juntadeandalucia.es/verificarFirma> indicando el código de VERIFICACIÓN

FIRMADO POR	JUAN JOSE SOLER GARCIA	FECHA	03/07/2024	
	ROCIO GUIJARRO MILLAN			
VERIFICACIÓN	Pk2jm6MP8Q4FQJJZRRTHBNMQA26B8	PÁGINA	1246/3256	



APELLIDOS Y NOMBRE / RAZÓN SOCIAL

GRANADOS EGEA JUAN DIEGO

NIF
***0580*

EXPEDIENTE
1095688

ANUALIDAD DE PAGO
1ª

IMPORTE POR ANUALIDAD

	2023	2024	2025	2026	2027
IMPORTE MÁXIMO SUBVENCIONABLE	4.669,78 €	4.669,78 €	4.669,78 €	4.669,78 €	4.669,78 €
IMPORTE MEDIO DE TRANSFERENCIA (€/ha)	220,90 €	220,90 €	220,90 €	220,90 €	220,90 €

RESUMEN DE UNIDADES

Cód	GRUPO DE PAGO	Sup. Dec. Admisible (ha)	Sup. Comprometida (ha)	Sup. ajustada compromiso (I) (ha)	% sobredec.	Sup. Propuesta (ha)	Importe Declarado	Importe Topado	Importe Propuesto	Importe tras sobredec.
429	OLIVAR	3,11		3,11	0,00	3,11	770,97	770,97	770,97	770,97
432	FRUTALES SECANO	18,03		18,03	0,00	18,03	3.898,81	3.898,81	3.898,81	3.898,81
TOTAL		21,14	21,14	21,14		21,14	4.669,78	4.669,78	4.669,78	4.669,78

APLICACIÓN DE REDUCCIONES Y PENALIZACIONES

GRUPO DE PAGO	Importe Calculado	Importe prereduc.	Criterios de subvencionabilidad y compromisos	Presentación tardía	Omisión declaración	Condicionalidad	IMPORTE (Euros)
							PROPUESTO
FRUTALES SECANO	3.898,81	3.898,81	0,00	0,00	0,00	0,00	3.898,81
OLIVAR	770,97	770,97	0,00	0,00	0,00	0,00	770,97
TOTAL	4.669,78	4.669,78					4.669,78

RESUMEN DE PAGOS

PROPUESTO	IMPORTE (Euros)			
	PROPUESTO	FEADER (Eje 2)	MAPA	CAPADR
PROPUESTO	4.669,78	3.969,31	458,10	242,37

RECINTOS PROPUESTOS

REF.	REFERENCIA SIGPAC	CULTIVO DESCRIPCIÓN CULTIVO	S/R G.PAGO	PEND. MEDIA (%)	SUP. DEC. ADMISIBLE (ha)	SUP. COMPROM. (ha)	SUP. AJUSTADA COMPR.(I) (ha)	SUP. CONV. SIGPAC (ha)	SUP. CERTIF. (ha)	SUP. CAMPO (ha)	SUP. CAMPO DETER. CULT. DECLARADO (ha)	SUP. DEC. REDUCIDA (ha)	SUP. PROPUESTA (ha)
1700000002598068	18-054-001-00108-001	101010 OLIVAR-PICUAL	S	429	0,60	3,11	3,11	3,11	3,11			3,11	3,11
-1528112	18-054-003-00010-001	104020 ALMENDROS-GUARA	S	432	1,10	4,94	4,94	4,94	4,94			4,94	4,94
1700000002598070	18-054-003-00010-001	104020 ALMENDROS-GUARA	S	432	1,10	13,09	13,09	13,09	13,09			13,09	13,09

(1) Superficie declarada admisible ajustada con la superficie comprometida.
(2) Factor de penalización valorando el alcance para el tipo de compromiso.

Puede verificar la integridad de una copia de este documento mediante la lectura del código QR adjunto o mediante el acceso a la dirección <https://ws050.juntadeandalucia.es/verificarFirma> indicando el código de VERIFICACIÓN

FIRMADO POR	JUAN JOSE SOLER GARCIA	FECHA	03/07/2024	
	ROCIO GUIJARRO MILLAN			
VERIFICACIÓN	Pk2jm6MP8Q4FQJJZRRTHBNMQA26B8	PÁGINA	1247/3256	



APELLIDOS Y NOMBRE / RAZÓN SOCIAL

GRANADOS EGEA MARIA ROSA

NIF

****1103*

EXPEDIENTE

1096154

ANUALIDAD DE PAGO

1ª

IMPORTE POR ANUALIDAD

	2023	2024	2025	2026	2027
IMPORTE MÁXIMO SUBVENCIONABLE	5.981,57 €	5.981,57 €	5.981,57 €	5.981,57 €	5.981,57 €
IMPORTE MEDIO DE TRANSFERENCIA (€/ha)	229,00 €	229,00 €	229,00 €	229,00 €	229,00 €

RESUMEN DE UNIDADES

Cód	GRUPO DE PAGO	Sup. Dec. Admisible (ha)	Sup. Comprometida (ha)	Sup. ajustada compromiso (1) (ha)	% sobredec.	Sup. Propuesta (ha)	Importe Declarado	Importe Topado	Importe Propuesto	Importe tras sobredec.
429	OLIVAR	10,53		10,53	0,00	10,53	2.610,39	2.610,39	2.610,39	2.610,39
432	FRUTALES SECANO	15,60		15,59	0,00	15,59	3.371,18	3.371,18	3.371,18	3.371,18
TOTAL		26,13	26,12	26,12		26,12	5.981,57	5.981,57	5.981,57	5.981,57

APLICACIÓN DE REDUCCIONES Y PENALIZACIONES

GRUPO DE PAGO	Importe Calculado	Importe prereduc.	Criterios de subvencionabilidad y compromisos	Presentación tardía	Omisión declaración	Condicionalidad	IMPORTE (Euros)
							PROPUESTO
FRUTALES SECANO	3.371,18	3.371,18	0,00	0,00	0,00	0,00	3.371,18
OLIVAR	2.610,39	2.610,39	0,00	0,00	0,00	0,00	2.610,39
TOTAL	5.981,57	5.981,57					5.981,57

RESUMEN DE PAGOS

PROPUESTO	IMPORTE (Euros)			
	PROPUESTO	FEADER (Eje 2)	MAPA	CAPADR
PROPUESTO	5.981,57	5.084,33	586,79	310,45

RECINTOS PROPUESTOS

REF.	REFERENCIA SIGPAC	CULTIVO DESCRIPCIÓN CULTIVO	S/R G.PAGO	PEND. MEDIA (%)	SUP. DEC. ADMISIBLE (ha)	SUP. COMPROM. (ha)	SUP. AJUSTADA COMPROM. (1) (ha)	SUP. CONV. SIGPAC (ha)	SUP. CERTIF. (ha)	SUP. CAMPO (ha)	SUP. CAMPO DETER. CULT. DECLARADO (ha)	SUP. DEC. REDUCIDA (ha)	SUP. PROPUESTA (ha)
-903799	18-054-001-00089-002	101010 OLIVAR-PICUAL	S	429	2,50	0,02	0,02	0,02	0,02			0,02	0,02
170000002642728	18-054-001-00089-001	101010 OLIVAR-PICUAL	S	429	1,10	10,51	10,51	10,51	10,51			10,51	10,51
-1528207	18-054-003-00032-001	104020 ALMENDROS-GUARA	S	432	1,60	4,53	4,53	4,53	4,53			4,53	4,53
-715660	18-054-003-00032-001	104020 ALMENDROS-GUARA	S	432	1,60	11,07	11,06	11,06	11,06			11,06	11,06

(1) Superficie declarada admisible ajustada con la superficie comprometida.
 (2) Factor de penalización valorando el alcance para el tipo de compromiso.

Puede verificar la integridad de una copia de este documento mediante la lectura del código QR adjunto o mediante el acceso a la dirección <https://ws050.juntadeandalucia.es/verificarFirma> indicando el código de VERIFICACIÓN

FIRMADO POR	JUAN JOSE SOLER GARCIA	FECHA	03/07/2024	
	ROCIO GUIJARRO MILLAN			
VERIFICACIÓN	Pk2jm6MP8Q4FQJJZRRTHBNMQA26B8	PÁGINA	1248/3256	



APELLIDOS Y NOMBRE / RAZÓN SOCIAL

GRANADOS EGEA VISITACION

NIF
***2923*

EXPEDIENTE
1231258

ANUALIDAD DE PAGO
1ª

IMPORTE POR ANUALIDAD

	2023	2024	2025	2026	2027
IMPORTE MÁXIMO SUBVENCIONABLE	5.588,37 €	5.588,37 €	5.588,37 €	5.588,37 €	5.588,37 €
IMPORTE MEDIO DE TRANSFERENCIA (€/ha)	219,41 €	219,41 €	219,41 €	219,41 €	219,41 €

RESUMEN DE UNIDADES

Cód	GRUPO DE PAGO	Sup. Dec. Admisible (ha)	Sup. Comprometida (ha)	Sup. ajustada compromiso (I) (ha)	% sobredec.	Sup. Propuesta (ha)	Importe Declarado	Importe Topado	Importe Propuesto	Importe tras sobredec.
429	OLIVAR	2,55		2,55	0,00	2,55	632,15	632,15	632,15	632,15
432	FRUTALES SECANO	22,94		22,92	0,00	22,92	4.956,22	4.956,22	4.956,22	4.956,22
TOTAL		25,49	25,47	25,47		25,47	5.588,37	5.588,37	5.588,37	5.588,37

APLICACIÓN DE REDUCCIONES Y PENALIZACIONES

GRUPO DE PAGO	Importe Calculado	Importe prereduc.	Criterios de subvencionabilidad y compromisos	Presentación tardía	Omisión declaración	Condicionalidad	IMPORTE (Euros)
							PROPUESTO
FRUTALES SECANO	4.956,22	4.956,22	0,00	0,00	0,00	0,00	4.956,22
OLIVAR	632,15	632,15	0,00	0,00	0,00	0,00	632,15
TOTAL	5.588,37	5.588,37					5.588,37

RESUMEN DE PAGOS

PROPUESTO	IMPORTE (Euros)			
	PROPUESTO	FEADER (Eje 2)	MAPA	CAPADR
PROPUESTO	5.588,37	4.750,12	548,22	290,03

RECINTOS PROPUESTOS

REF.	REFERENCIA SIGPAC	CULTIVO DESCRIPCIÓN CULTIVO	S/R G.PAGO	PEND. MEDIA (%)	SUP. DEC. ADMISIBLE (ha)	SUP. COMPROM. (ha)	SUP. AJUSTADA COMPR.(I) (ha)	SUP. CONV. SIGPAC (ha)	SUP. CERTIF. (ha)	SUP. CAMPO (ha)	SUP. CAMPO DETER. CULT. DECLARADO (ha)	SUP. DEC. REDUCIDA (ha)	SUP. PROPUESTA (ha)
170000002922372	18-054-004-00010-002	101010 OLIVAR-PICUAL	S 429	1,20	0,93	0,93	0,93		0,93			0,93	0,93
170000002922373	18-054-004-00010-003	101010 OLIVAR-PICUAL	S 429	1,30	1,62	1,62	1,62		1,62			1,62	1,62
-1528307	18-054-009-00410-001	104020 ALMENDROS-GUARA	S 432	5,50	0,41	0,41	0,41		0,41			0,41	0,41
-1528298	18-054-003-00032-001	104020 ALMENDROS-GUARA	S 432	1,60	2,83	2,83	2,83		2,83			2,83	2,83
-1528273	18-054-002-00037-003	104020 ALMENDROS-GUARA	S 432	13,40	3,32	3,32	3,32		4,23			3,32	3,32
170000002922375	18-054-009-00410-001	104020 ALMENDROS-GUARA	S 432	5,50	3,80	3,78	3,78		3,78			3,78	3,78
170000002922377	18-054-003-00032-001	104020 ALMENDROS-GUARA	S 432	1,60	12,58	12,58	12,58		12,58			12,58	12,58

(1) Superficie declarada admisible ajustada con la superficie comprometida.
(2) Factor de penalización valorando el alcance para el tipo de compromiso.

Puede verificar la integridad de una copia de este documento mediante la lectura del código QR adjunto o mediante el acceso a la dirección <https://ws050.juntadeandalucia.es/verificarFirma> indicando el código de VERIFICACIÓN

FIRMADO POR	JUAN JOSE SOLER GARCIA	FECHA	03/07/2024	
	ROCIO GUIJARRO MILLAN			
VERIFICACIÓN	Pk2jm6MP8Q4FQJJZRRTHBNMQA26B8	PÁGINA	1249/3256	



APELLIDOS Y NOMBRE / RAZÓN SOCIAL

GRANADOS FERNANDEZ JOSE JESUS

NIF

***4701*

EXPEDIENTE

1152358

ANUALIDAD DE PAGO

1ª

IMPORTE POR ANUALIDAD

	2023	2024	2025	2026	2027
IMPORTE MÁXIMO SUBVENCIONABLE	860,16 €	860,16 €	860,16 €	860,16 €	860,16 €
IMPORTE MEDIO DE TRANSFERENCIA (€/ha)	349,66 €	349,66 €	349,66 €	349,66 €	349,66 €

RESUMEN DE UNIDADES

Cód	GRUPO DE PAGO	Sup. Dec. Admisible (ha)	Sup. Comprometida (ha)	Sup. ajustada compromiso (I) (ha)	% sobredec.	Sup. Propuesta (ha)	Importe Declarado	Importe Topado	Importe Propuesto	Importe tras sobredec.
433	FRUTALES REGADÍO	2,46		2,46	0,00	2,46	860,16	860,16	860,16	860,16
TOTAL		2,46	2,46	2,46		2,46	860,16	860,16	860,16	860,16

APLICACIÓN DE REDUCCIONES Y PENALIZACIONES

GRUPO DE PAGO	Importe Calculado	Importe prereduc.	Criterios de subvencionabilidad y compromisos	Presentación tardía	Omisión declaración	Condicionalidad	IMPORTE (Euros) PROPUESTO
FRUTALES REGADÍO	860,16	860,16	0,00	0,00	0,00	0,00	860,16
TOTAL	860,16	860,16					860,16

RESUMEN DE PAGOS

	IMPORTE (Euros)			
	PROPUESTO	FEADER (Eje 2)	MAPA	CAPADR
PROPUESTO	860,16	731,14	84,38	44,64

RECINTOS PROPUESTOS

REF.	REFERENCIA SIGPAC	CULTIVO	DESCRIPCIÓN CULTIVO	S/R	G.PAGO	PEND. MEDIA (%)	SUP. DEC. ADMISIBLE (ha)	SUP. COMPROM. (ha)	SUP. AJUSTADA COMPROM. (I) (ha)	SUP. CONV. SIGPAC (ha)	SUP. CERTIE. (ha)	SUP. CAMPO (ha)	SUP. CAMPO DETER. CULT. DECLARADO (ha)	SUP. DEC. REDUCIDA (ha)	SUP. PROPUESTA (ha)
170000004722833	18-187-004-00126-001	104043	ALMENDROS-VAIRO	R	433	22,90	0,47	0,47	0,47		0,50			0,47	0,47
1700000004722834	18-187-004-00117-001	104043	ALMENDROS-VAIRO	R	433	32,90	0,23	0,23	0,23		0,23			0,23	0,23
1700000004722835	18-187-004-00119-001	104043	ALMENDROS-VAIRO	R	433	24,70	0,44	0,44	0,44		0,46			0,44	0,44
1700000004722838	18-187-004-00122-002	104043	ALMENDROS-VAIRO	R	433	28,60	0,61	0,61	0,61		0,61			0,61	0,61
1700000004722839	18-187-004-00121-001	104043	ALMENDROS-VAIRO	R	433	37,40	0,05	0,05	0,05		0,05			0,05	0,05
1700000004722840	18-187-004-00126-003	104043	ALMENDROS-VAIRO	R	433	42,90	0,01	0,01	0,01		0,01			0,01	0,01
1700000004722841	18-187-004-00120-002	104043	ALMENDROS-VAIRO	R	433	35,50	0,65	0,65	0,65		0,65			0,65	0,65

INCIDENCIAS

INCIDENCIA DESCRIPCIÓN

100424 Solicita recinto que no está comprometido para la operación.

Ref:1700000004722832 Recinto:18-187-004-00116-00003 Cultivo:104043 ALMENDROS-VAIRO Secano

Ref:1700000004722837 Recinto:18-187-004-00116-00007 Cultivo:104043 ALMENDROS-VAIRO Secano

Ref:470460 Recinto:18-187-004-00120-00004 Cultivo:104043 ALMENDROS-VAIRO Secano

(1) Superficie declarada admisible ajustada con la superficie comprometida.
(2) Factor de penalización valorando el alcance para el tipo de compromiso.

Puede verificar la integridad de una copia de este documento mediante la lectura del código QR adjunto o mediante el acceso a la dirección <https://ws050.juntadeandalucia.es/verificarFirma> indicando el código de VERIFICACIÓN

FIRMADO POR	JUAN JOSE SOLER GARCIA	FECHA	03/07/2024	
	ROCIO GUIJARRO MILLAN			
VERIFICACIÓN	Pk2jm6MP8Q4FQJJZRRTHBNMQA26B8	PÁGINA	1250/3256	



APELLIDOS Y NOMBRE / RAZÓN SOCIAL

GRANDE PORCEL JUAN ANTONIO

NIF

****1841*

EXPEDIENTE

1066616

ANUALIDAD DE PAGO

1ª

IMPORTE POR ANUALIDAD

	2023	2024	2025	2026	2027
IMPORTE MÁXIMO SUBVENCIONABLE	2.101,02 €	2.101,02 €	2.101,02 €	2.101,02 €	2.101,02 €
IMPORTE MEDIO DE TRANSFERENCIA (€/ha)	264,28 €	264,28 €	264,28 €	264,28 €	264,28 €

RESUMEN DE UNIDADES

Cód	GRUPO DE PAGO	Sup. Dec. Admisible (ha)	Sup. Comprometida (ha)	Sup. ajustada compromiso (I) (ha)	% sobredec.	Sup. Propuesta (ha)	Importe Declarado	Importe Topado	Importe Propuesto	Importe tras sobredec.
429	OLIVAR	4,46		4,46	0,00	4,46	1.105,63	1.105,63	1.105,63	1.105,63
431	VIÑEDO	2,05		2,05	0,00	2,05	491,88	491,88	491,88	491,88
433	FRUTALES REGADÍO	1,44		1,44	0,00	1,44	503,51	503,51	503,51	503,51
TOTAL		7,95	7,95	7,95		7,95	2.101,02	2.101,02	2.101,02	2.101,02

APLICACIÓN DE REDUCCIONES Y PENALIZACIONES

GRUPO DE PAGO	Importe Calculado	Importe prereduc.	Criterios de subvencionabilidad y compromisos	Presentación tardía	Omisión declaración	Condicionalidad	IMPORTE (Euros)
							PROPUESTO
FRUTALES REGADÍO	503,51	503,51	0,00	0,00	0,00	0,00	503,51
OLIVAR	1.105,63	1.105,63	0,00	0,00	0,00	0,00	1.105,63
VIÑEDO	491,88	491,88	0,00	0,00	0,00	0,00	491,88
TOTAL	2.101,02	2.101,02					2.101,02

RESUMEN DE PAGOS

PROPUESTO	IMPORTE (Euros)			
	PROPUESTO	FEADER (Eje 2)	MAPA	CAPADR
	2.101,02	1.785,87	206,10	109,05

RECINTOS PROPUESTOS

REF.	REFERENCIA SIGPAC	CULTIVO	DESCRIPCIÓN CULTIVO	S/R	G.PAGO	PEND. MEDIA (%)	SUP. DEC. ADMISIBLE (ha)	SUP. COMPROM. (ha)	SUP. AJUSTADA COMPR.(I) (ha)	SUP. CONV. SIGPAC (ha)	SUP. CERTIF. (ha)	SUP. CAMPO (ha)	SUP. CAMPO DETER. CULT. DECLARADO (ha)	SUP. DEC. REDUCIDA (ha)	SUP. PROPUESTA (ha)
1700000004914465	18-050-002-00011-001	101010	OLIVAR-PICUAL	R	429	2,40	1,99	1,99	1,99		1,99			1,99	1,99
1700000004914466	18-050-002-00012-001	101010	OLIVAR-PICUAL	R	429	2,80	2,47	2,47	2,47		2,47			2,47	2,47
1700000004914469	18-050-002-00040-002	102198	VIÑEDO VINIFICACIÓN-TEMPRANILLO	R	431	1,90	2,05	2,05	2,05		2,05			2,05	2,05
1700000004914470	18-050-002-00040-001	104020	ALMENDROS-GUARA	R	433	1,80	1,44	1,44	1,44		1,44			1,44	1,44

(1) Superficie declarada admisible ajustada con la superficie comprometida.
(2) Factor de penalización valorando el alcance para el tipo de compromiso.

Puede verificar la integridad de una copia de este documento mediante la lectura del código QR adjunto o mediante el acceso a la dirección <https://ws050.juntadeandalucia.es/verificarFirma> indicando el código de VERIFICACIÓN

FIRMADO POR	JUAN JOSE SOLER GARCIA	FECHA	03/07/2024	
	ROCIO GUIJARRO MILLAN			
VERIFICACIÓN	Pk2jm6MP8Q4FQJJZRRTHBNMQA26B8	PÁGINA	1251/3256	



APELLIDOS Y NOMBRE / RAZÓN SOCIAL

GRANERO LOPEZ MARIA

NIF

***2374*

EXPEDIENTE

1006424

ANUALIDAD DE PAGO

1ª

IMPORTE POR ANUALIDAD

	2023	2024	2025	2026	2027
IMPORTE MÁXIMO SUBVENCIONABLE	5.070,83 €	5.070,83 €	5.070,83 €	5.070,83 €	5.070,83 €
IMPORTE MEDIO DE TRANSFERENCIA (€/ha)	216,24 €	216,24 €	216,24 €	216,24 €	216,24 €

RESUMEN DE UNIDADES

Cód	GRUPO DE PAGO	Sup. Dec. Admisible (ha)	Sup. Comprometida (ha)	Sup. ajustada compromiso (I) (ha)	% sobredec.	Sup. Propuesta (ha)	Importe Declarado	Importe Topado	Importe Propuesto	Importe tras sobredec.
432	FRUTALES SECANO	23,47		23,45	0,00	23,45	5.070,83	5.070,83	5.070,83	5.070,83
TOTAL		23,47	23,45	23,45		23,45	5.070,83	5.070,83	5.070,83	5.070,83

APLICACIÓN DE REDUCCIONES Y PENALIZACIONES

GRUPO DE PAGO	Importe Calculado	Importe prerreduc.	Criterios de subvencionabilidad y compromisos	Presentación tardía	Omisión declaración	Condicionabilidad	IMPORTE (Euros) PROPUESTO
FRUTALES SECANO	5.070,83	5.070,83	0,00	0,00	0,00	0,00	5.070,83
TOTAL	5.070,83	5.070,83					5.070,83

RESUMEN DE PAGOS

	IMPORTE (Euros)			
	PROPUESTO	FEADER (Eje 2)	MAPA	CAPADR
PROPUESTO	5.070,83	4.310,21	497,45	263,17

RECINTOS PROPUESTOS

REF.	REFERENCIA SIGPAC	CULTIVO	DESCRIPCIÓN CULTIVO	S/R	G.PAGO	PEND. MEDIA (%)	SUP. DEC. ADMISIBLE (ha)	SUP. COMPROM. (ha)	SUP. AJUSTADA COMPROM. (I) (ha)	SUP. CONV. SIGPAC (ha)	SUP. CERTIE (ha)	SUP. CAMPO (ha)	SUP. CAMPO DETER. CULT. DECLARADO (ha)	SUP. DEC. REDUCIDA (ha)	SUP. PROPUESTA (ha)
170000005582545	04-006-031-00041-004	104007	ALMENDROS-COMUNA	S	432	15,60	0,35	0,35	0,35		0,35			0,35	0,35
170000005582546	04-017-002-00135-002	104007	ALMENDROS-COMUNA	S	432	17,60	0,12	0,12	0,12		0,12			0,12	0,12
170000005582547	04-017-002-00135-003	104007	ALMENDROS-COMUNA	S	432	20,10	0,21	0,21	0,21		0,21			0,21	0,21
170000005582548	18-040-028-00810-049	104007	ALMENDROS-COMUNA	S	432	14,00	0,39	0,39	0,39		0,39			0,39	0,39
170000005582549	18-040-028-00810-053	104007	ALMENDROS-COMUNA	S	432	8,90	6,08	6,08	6,08		6,08			6,08	6,08
170000005582550	18-040-028-00810-052	104007	ALMENDROS-COMUNA	S	432	4,00	12,70	12,70	12,70		12,70			12,70	12,70
170000005582553	04-006-031-00283-002	104007	ALMENDROS-COMUNA	S	432	3,50	0,30	0,28	0,28		0,30			0,28	0,28
170000005582554	18-040-028-00810-068	104007	ALMENDROS-COMUNA	S	432	6,70	0,52	0,52	0,52		0,52			0,52	0,52
170000005582555	18-040-028-00810-058	104007	ALMENDROS-COMUNA	S	432	10,00	0,23	0,23	0,23		0,23			0,23	0,23
170000005582556	18-040-028-00810-057	104007	ALMENDROS-COMUNA	S	432	10,80	1,08	1,08	1,08		1,08			1,08	1,08
170000005582557	04-006-031-00293-002	104007	ALMENDROS-COMUNA	S	432	9,10	0,39	0,39	0,39		0,39			0,39	0,39
170000005582560	04-006-031-00295-010	104007	ALMENDROS-COMUNA	S	432	14,30	0,90	0,90	0,90		0,90			0,90	0,90
170000005582561	04-006-031-00383-001	104007	ALMENDROS-COMUNA	S	432	22,20	0,05	0,05	0,05		0,05			0,05	0,05
170000005582562	04-006-031-00383-002	104007	ALMENDROS-COMUNA	S	432	21,30	0,05	0,05	0,05		0,05			0,05	0,05
170000005582563	18-040-028-00810-073	104007	ALMENDROS-COMUNA	S	432	9,40	0,10	0,10	0,10		0,10			0,10	0,10

INCIDENCIAS

INCIDENCIA DESCRIPCIÓN

4272 Verifica que las líneas de declaración de las Solicitudes Únicas no tienen solapes con la capa de Retroactividad Gráfica (ambas de la misma campaña) a nivel de expediente/línea de declaración gráfica de la solicitud.
 Ref:170000005582553 Recinto:04-006-031-00283-00002 Cultivo: - Agregado de la referencia del recinto.:0 Zona de la referencia del recinto.:0 Superficie solapada.:0,02 Id. Incid.:95938031

(1) Superficie declarada admisible ajustada con la superficie comprometida.
 (2) Factor de penalización valorando el alcance para el tipo de compromiso.

Puede verificar la integridad de una copia de este documento mediante la lectura del código QR adjunto o mediante el acceso a la dirección https://ws050.juntadeandalucia.es/verificarFirma indicando el código de VERIFICACIÓN					
FIRMADO POR	JUAN JOSE SOLER GARCIA		FECHA		03/07/2024
	ROCIO GUIJARRO MILLAN				
VERIFICACIÓN	Pk2jm6MP8Q4FQJJRRTHBNMQA26B8		PÁGINA		1252/3256



APELLIDOS Y NOMBRE / RAZÓN SOCIAL

GRANJA LOS BERMEJALES S.L.

NIF

****6750*

EXPEDIENTE

1211992

ANUALIDAD DE PAGO

1ª

IMPORTE POR ANUALIDAD

	2023	2024	2025	2026	2027
IMPORTE MÁXIMO SUBVENCIONABLE	6.161,25 €	6.161,25 €	6.161,25 €	6.161,25 €	6.161,25 €
IMPORTE MEDIO DE TRANSFERENCIA (€/ha)	82,15 €	82,15 €	82,15 €	82,15 €	82,15 €

RESUMEN DE UNIDADES

Cód	GRUPO DE PAGO	Sup. Dec. Admisible (ha)	Sup. Comprometida (ha)	Sup. ajustada compromiso (I) (ha)	% sobredec.	Sup. Propuesta (ha)	Importe Declarado	Importe Topado	Importe Propuesto	Importe tras sobredec.
428	PASTOS ASOCIADOS A GANADERÍA ECOLÓGICA	162,64		75,00	0,00	75,00	6.161,25	6.161,25	6.161,25	6.161,25
TOTAL		162,64	75,00	75,00		75,00	6.161,25	6.161,25	6.161,25	6.161,25

APLICACIÓN DE REDUCCIONES Y PENALIZACIONES

GRUPO DE PAGO	Importe Calculado	Importe prereduc.	Criterios de subvencionabilidad y compromisos	Presentación tardía	Omisión declaración	Condicionality	IMPORTE (Euros) PROPUESTO
PASTOS ASOCIADOS A GANADERÍA	6.161,25	6.161,25	0,00	0,00	1,00	0,00	6.099,64
TOTAL	6.161,25	6.161,25					6.099,64

RESUMEN DE PAGOS

PROPUESTO	PROPUESTO	FEADER (Eje 2)	MAPA	CAPADR
	6.099,64	5.184,69	598,37	316,58

RECINTOS PROPUESTOS

REF.	REFERENCIA SIGPAC	CULTIVO DESCRIPCIÓN CULTIVO	S/R	G.PAGO	PEND. MEDIA (%)	SUP. DEC. ADMISIBLE (ha)	SUP. COMPROM. (ha)	SUP. AJUSTADA COMPR.(I) (ha)	SUP. CONV. SIGPAC (ha)	SUP. CERTIF. (ha)	SUP. CAMPO (ha)	SUP. CAMPO DETER. CULT. DECLARADO (ha)	SUP. DEC. REDUCIDA (ha)	SUP. PROPUESTA (ha)
-972684	23-094-030-00005-021	62000 PASTOS PERMANENTES DE 5 O MAS AÑOS-SIN VARIEDAD	S	428	9,40	2,06	0,26	0,26		2,06			0,26	0,26
1700000007098834	23-094-030-00029-001	62000 PASTOS PERMANENTES DE 5 O MAS AÑOS-SIN VARIEDAD	S	428	29,40	5,39	5,39	5,39		7,19			5,39	5,39
1700000007098835	23-094-030-00005-016	62000 PASTOS PERMANENTES DE 5 O MAS AÑOS-SIN VARIEDAD	S	428	62,90	1,03	1,03	1,03		1,87			1,03	1,03
1700000007098836	23-094-030-00005-018	62000 PASTOS PERMANENTES DE 5 O MAS AÑOS-SIN VARIEDAD	S	428	26,10	0,38	0,38	0,38		0,58			0,38	0,38
1700000007098837	23-094-030-00005-008	62000 PASTOS PERMANENTES DE 5 O MAS AÑOS-SIN VARIEDAD	S	428	27,30	110,22	110,22	110,22		110,22			110,22	110,22
1700000007098838	23-094-030-00028-001	62000 PASTOS PERMANENTES DE 5 O MAS AÑOS-SIN VARIEDAD	S	428	29,40	0,88	0,88	0,88		1,17			0,88	0,88
1700000007098839	23-094-030-00027-001	62000 PASTOS PERMANENTES DE 5 O MAS AÑOS-SIN VARIEDAD	S	428	26,00	12,82	12,82	12,82		15,08			12,82	12,82
1700000007098846	23-094-030-00005-001	62000 PASTOS PERMANENTES DE 5 O MAS AÑOS-SIN VARIEDAD	S	428	3,20	0,62	0,62	0,62		0,62			0,62	0,62
1700000007098852	23-094-030-00005-015	62000 PASTOS PERMANENTES DE 5 O MAS AÑOS-SIN VARIEDAD	S	428	32,40	29,24	29,24	29,24		44,98			29,24	29,24

INCIDENCIAS

INCIDENCIA DESCRIPCIÓN

- 256 Solicitud con recintos no declarados en campaña actual con una reducción por omisión de superficie superior al 3% CÓDIGO PARA EL PORCENTAJE DE REDUCCIÓN POR OMISIÓN QUE CORRESPONDE A LA SOLICITUD:1
- 4272 Verifica que las líneas de declaración de las Solicitudes Únicas no tienen solapes con la capa de Retroactividad Gráfica (ambas de la misma campaña) a nivel de expediente/línea de declaración gráfica de la solicitud.
 Ref.-972684 Recinto:23-094-030-00005-00021 Cultivo: - Agregado de la referencia del recinto.:0 Zona de la referencia del recinto.:0 Superficie solapada.:0,34 Id. Incid.:95943389
 Ref.-972684 Recinto:23-094-030-00005-00021 Cultivo: - Agregado de la referencia del recinto.:0 Zona de la referencia del recinto.:0 Superficie solapada.:1,46 Id. Incid.:95943390

(1) Superficie declarada admisible ajustada con la superficie comprometida.
 (2) Factor de penalización valorando el alcance para el tipo de compromiso.

Puede verificar la integridad de una copia de este documento mediante la lectura del código QR adjunto o mediante el acceso a la dirección <https://ws050.juntadeandalucia.es/verificarFirma> indicando el código de VERIFICACIÓN

FIRMADO POR	JUAN JOSE SOLER GARCIA	FECHA	03/07/2024
	ROCIO GUIJARRO MILLAN		
VERIFICACIÓN	Pk2jm6MP8Q4FQJJZRRTHBNMQA26B8	PÁGINA	1253/3256





Datos considerados para el Cálculo de la Carga Ganadera mínima y máxima del expediente

Explotación	Especie	Inscrito en Sipea y Admisible	Ugm Calculada para CG Mínima	Ugm Calculada para CG Máxima
ES230940000908	OVINA	SI	55,45	55,45
			55,45	55,45

Superficie determinada para Cálculo Carga Ganadera Mínima: 160,84 ha
 Superficie determinada para Cálculo Carga Ganadera Máxima: 543,23 ha
 Carga Ganadera Mínima Expediente: 0,34 ugm/ha
 Carga Ganadera Máxima Expediente: 0,10 ugm/ha

Recintos Determinados para el Cálculo de Garga Ganadera Mínima

REF.	REFERENCIA SIGPAC	CULTIVO	DESCRIPCIÓN CULTIVO	S/R	SUP. PROPUESTA (ha)
-972684	23-094-030-00005-00021	62000	PASTOS PERMANENTES DE 5 O MAS AÑOS-SIN VARIEDAD	S	0,26
1700000007098834	23-094-030-00029-00001	62000	PASTOS PERMANENTES DE 5 O MAS AÑOS-SIN VARIEDAD	S	5,39
1700000007098835	23-094-030-00005-00016	62000	PASTOS PERMANENTES DE 5 O MAS AÑOS-SIN VARIEDAD	S	1,03
1700000007098836	23-094-030-00005-00018	62000	PASTOS PERMANENTES DE 5 O MAS AÑOS-SIN VARIEDAD	S	0,38
1700000007098837	23-094-030-00005-00008	62000	PASTOS PERMANENTES DE 5 O MAS AÑOS-SIN VARIEDAD	S	110,22
1700000007098838	23-094-030-00028-00001	62000	PASTOS PERMANENTES DE 5 O MAS AÑOS-SIN VARIEDAD	S	0,88
1700000007098839	23-094-030-00027-00001	62000	PASTOS PERMANENTES DE 5 O MAS AÑOS-SIN VARIEDAD	S	12,82
1700000007098846	23-094-030-00005-00001	62000	PASTOS PERMANENTES DE 5 O MAS AÑOS-SIN VARIEDAD	S	0,62
1700000007098852	23-094-030-00005-00015	62000	PASTOS PERMANENTES DE 5 O MAS AÑOS-SIN VARIEDAD	S	29,24

Recintos Determinados para el Cálculo de Garga Ganadera Máxima

REF.	REFERENCIA SIGPAC	CULTIVO	DESCRIPCIÓN CULTIVO	S/R	SUP. PROPUESTA (ha)
-972684	23-094-030-00005-00021	62000	PASTOS PERMANENTES DE 5 O MAS AÑOS-SIN VARIEDAD	S	0,26
4673899	23-094-018-00013-00005	62000	PASTOS PERMANENTES DE 5 O MAS AÑOS-SIN VARIEDAD	S	22,50
4673900	23-094-018-00013-00014	62000	PASTOS PERMANENTES DE 5 O MAS AÑOS-SIN VARIEDAD	S	0,14
5138790	23-094-018-00013-00002	62000	PASTOS PERMANENTES DE 5 O MAS AÑOS-SIN VARIEDAD	S	14,49
6922827	18-073-006-00103-00001	62000	PASTOS PERMANENTES DE 5 O MAS AÑOS-SIN VARIEDAD	S	168,97
6922832	18-073-003-00044-00001	62000	PASTOS PERMANENTES DE 5 O MAS AÑOS-SIN VARIEDAD	S	176,29
1700000007098834	23-094-030-00029-00001	62000	PASTOS PERMANENTES DE 5 O MAS AÑOS-SIN VARIEDAD	S	5,39
1700000007098835	23-094-030-00005-00016	62000	PASTOS PERMANENTES DE 5 O MAS AÑOS-SIN VARIEDAD	S	1,03
1700000007098836	23-094-030-00005-00018	62000	PASTOS PERMANENTES DE 5 O MAS AÑOS-SIN VARIEDAD	S	0,38
1700000007098837	23-094-030-00005-00008	62000	PASTOS PERMANENTES DE 5 O MAS AÑOS-SIN VARIEDAD	S	110,22
1700000007098838	23-094-030-00028-00001	62000	PASTOS PERMANENTES DE 5 O MAS AÑOS-SIN VARIEDAD	S	0,88
1700000007098839	23-094-030-00027-00001	62000	PASTOS PERMANENTES DE 5 O MAS AÑOS-SIN VARIEDAD	S	12,82
1700000007098846	23-094-030-00005-00001	62000	PASTOS PERMANENTES DE 5 O MAS AÑOS-SIN VARIEDAD	S	0,62
1700000007098852	23-094-030-00005-00015	62000	PASTOS PERMANENTES DE 5 O MAS AÑOS-SIN VARIEDAD	S	29,24

Incidencias de carga ganadera

INCIDENCIA DESCRIPCIÓN

4272 Verifica que las líneas de declaración de las Solicitudes Únicas no tienen solapes con la capa de Retroactividad Gráfica (ambas de la misma campaña) a nivel de expediente/línea de declaración gráfica de la solicitud.
 Ref:-972684 Recinto:23-094-030-00005-00021 Cultivo: - Agregado de la referencia del recinto.:0 Zona de la referencia del recinto.:0 Superficie solapada.:0,34 Id. Incid.:3680559

(1) Superficie declarada admisible ajustada con la superficie comprometida.
 (2) Factor de penalización valorando el alcance para el tipo de compromiso.

Puede verificar la integridad de una copia de este documento mediante la lectura del código QR adjunto o mediante el acceso a la dirección <https://ws050.juntadeandalucia.es/verificarFirma> indicando el código de VERIFICACIÓN

FIRMADO POR	JUAN JOSE SOLER GARCIA	FECHA	03/07/2024
	ROCIO GUIJARRO MILLAN		
VERIFICACIÓN	Pk2jm6MP8Q4FQJJZRRTHBNMQA26B8	PÁGINA	1254/3256





Datos considerados para el Cálculo de la Carga Ganadera mínima y máxima del expediente

Ref.-972684 Recinto:23-094-030-00005-00021 Cultivo: - Agregado de la referencia del recinto.:0 Zona de la referencia del recinto.:0 Superficie solapada.:1,46 Id. Incid.:3680560

(1) Superficie declarada admisible ajustada con la superficie comprometida.
(2) Factor de penalización valorando el alcance para el tipo de compromiso.

Puede verificar la integridad de una copia de este documento mediante la lectura del código QR adjunto o mediante el acceso a la dirección <https://ws050.juntadeandalucia.es/verificarFirma> indicando el código de VERIFICACIÓN

FIRMADO POR	JUAN JOSE SOLER GARCIA	FECHA	03/07/2024	
	ROCIO GUIJARRO MILLAN			
VERIFICACIÓN	Pk2jm6MP8Q4FQJJZRRTHBNMQA26B8	PÁGINA	1255/3256	



APELLIDOS Y NOMBRE / RAZÓN SOCIAL

GUALDA REINOSO ANTONIO JAVIER

NIF
****2632*

EXPEDIENTE
1260919

ANUALIDAD DE PAGO
1ª

IMPORTE POR ANUALIDAD

	2023	2024	2025	2026	2027
IMPORTE MÁXIMO SUBVENCIONABLE	425,99 €	425,99 €	425,99 €	425,99 €	425,99 €
IMPORTE MEDIO DE TRANSFERENCIA (€/ha)	216,24 €	216,24 €	216,24 €	216,24 €	216,24 €

RESUMEN DE UNIDADES

Cód	GRUPO DE PAGO	Sup. Dec. Admisible (ha)	Sup. Comprometida (ha)	Sup. ajustada compromiso (1) (ha)	% sobredec.	Sup. Propuesta (ha)	Importe Declarado	Importe Topado	Importe Propuesto	Importe tras sobredec.
432	FRUTALES SECANO	1,97		1,97	0,00	1,97	425,99	425,99	425,99	425,99
TOTAL		1,97	1,97	1,97		1,97	425,99	425,99	425,99	425,99

APLICACIÓN DE REDUCCIONES Y PENALIZACIONES

GRUPO DE PAGO	Importe Calculado	Importe prereduc.	Criterios de subvencionabilidad y compromisos	Presentación tardía	Omisión declaración	Condicionalidad	IMPORTE (Euros) PROPUESTO
FRUTALES SECANO	425,99	425,99	0,00	0,00	0,00	0,00	425,99
TOTAL	425,99	425,99					425,99

RESUMEN DE PAGOS

	IMPORTE (Euros)		
	PROPUESTO	FEADER (Eje 2)	MAPA
PROPUESTO	425,99	362,09	41,79
			CAPADR 22,11

RECINTOS PROPUESTOS

REF.	REFERENCIA SIGPAC	CULTIVO	DESCRIPCIÓN CULTIVO	S/R	G.PAGO	PEND. MEDIA (%)	SUP. DEC. ADMISIBLE (ha)	SUP. COMPROM. (ha)	SUP. AJUSTADA COMPR.(1) (ha)	SUP. CONV. SIGPAC (ha)	SUP. CERTIE. (ha)	SUP. CAMPO (ha)	SUP. CAMPO DETER. CULT. DECLARADO (ha)	SUP. DEC. REDUCIDA (ha)	SUP. PROPUESTA (ha)
-924301	18-005-004-00006-005	104007	ALMENDROS-COMUNA	S	432	36,00	0,07	0,07	0,07		0,07			0,07	0,07
-924300	18-005-004-00006-007	104007	ALMENDROS-COMUNA	S	432	44,10	1,12	1,12	1,12		1,12			1,12	1,12
-924299	18-005-004-00006-004	104007	ALMENDROS-COMUNA	S	432	52,50	0,36	0,36	0,36		0,36			0,36	0,36
-924298	18-005-004-00006-008	104007	ALMENDROS-COMUNA	S	432	46,70	0,02	0,02	0,02		0,02			0,02	0,02
-924292	18-005-005-00466-001	104007	ALMENDROS-COMUNA	S	432	45,30	0,40	0,40	0,40		0,40			0,40	0,40

INCIDENCIAS

INCIDENCIA DESCRIPCIÓN

- 3790 Recinto declarado inactivo
Ref:6818023 Recinto:18-005-005-00320-00001 Cultivo: -
Ref:6852737 Recinto:18-005-005-00459-00001 Cultivo: -
Ref:6852738 Recinto:18-005-005-00485-00001 Cultivo: -
- 100424 Solicita recinto que no está comprometido para la operación.
Ref:-924297 Recinto:18-005-004-00006-00006 Cultivo:104007 ALMENDROS-COMUNA Regadio
Ref:6818023 Recinto:18-005-005-00320-00001 Cultivo:104007 ALMENDROS-COMUNA Secano
Ref:6852737 Recinto:18-005-005-00459-00001 Cultivo:104007 ALMENDROS-COMUNA Secano
Ref:6852738 Recinto:18-005-005-00485-00001 Cultivo:104007 ALMENDROS-COMUNA Secano

(1) Superficie declarada admisible ajustada con la superficie comprometida.

(2) Factor de penalización valorando el alcance para el tipo de compromiso.

Puede verificar la integridad de una copia de este documento mediante la lectura del código QR adjunto o mediante el acceso a la dirección <https://ws050.juntadeandalucia.es/verificarFirma> indicando el código de VERIFICACIÓN

FIRMADO POR	JUAN JOSE SOLER GARCIA	FECHA	03/07/2024	
	ROCIO GUIJARRO MILLAN			
VERIFICACIÓN	Pk2jm6MP8Q4FQJJZRRTHBNMQA26B8	PÁGINA	1256/3256	



APELLIDOS Y NOMBRE / RAZÓN SOCIAL

GUERRERO ARIAS EDUARDO RAFAEL

NIF
****2822*

EXPEDIENTE
1250197

ANUALIDAD DE PAGO
1ª

IMPORTE POR ANUALIDAD

	2023	2024	2025	2026	2027
IMPORTE MÁXIMO SUBVENCIONABLE	5.289,24 €	5.289,24 €	5.289,24 €	5.289,24 €	5.289,24 €
IMPORTE MEDIO DE TRANSFERENCIA (€/ha)	267,95 €	267,95 €	267,95 €	267,95 €	267,95 €

RESUMEN DE UNIDADES

Cód	GRUPO DE PAGO	Sup. Dec. Admisible (ha)	Sup. Comprometida (ha)	Sup. ajustada compromiso (1) (ha)	% sobredec.	Sup. Propuesta (ha)	Importe Declarado	Importe Topado	Importe Propuesto	Importe tras sobredec.
432	FRUTALES SECANO	12,09		12,09	0,00	12,09	2.614,34	2.614,34	2.614,34	2.614,34
433	FRUTALES REGADÍO	7,65		7,65	0,00	7,65	2.674,90	2.674,90	2.674,90	2.674,90
TOTAL		19,74	19,74	19,74		19,74	5.289,24	5.289,24	5.289,24	5.289,24

APLICACIÓN DE REDUCCIONES Y PENALIZACIONES

GRUPO DE PAGO	Importe Calculado	Importe prereduc.	Criterios de subvencionabilidad y compromisos			Omisión declaración	Condicionalidad	IMPORTE (Euros)	
			Presentación tardía	Presentación	Presentación			PROPUESTO	PROPUESTO
FRUTALES REGADÍO	2.674,90	2.674,90	0,00	0,00	0,00	0,00	0,00	2.674,90	
FRUTALES SECANO	2.614,34	2.614,34	0,00	0,00	0,00	0,00	0,00	2.614,34	
TOTAL	5.289,24	5.289,24						5.289,24	

RESUMEN DE PAGOS

PROPUESTO	IMPORTE (Euros)			
	PROPUESTO	FEADER (Eje 2)	MAPA	CAPADR
PROPUESTO	5.289,24	4.495,86	518,88	274,50

RECINTOS PROPUESTOS

REF.	REFERENCIA SIGPAC	CULTIVO DESCRIPCIÓN CULTIVO	S/R	G.PAGO	PEND. MEDIA (%)	SUP. DEC. ADMISIBLE (ha)	SUP. COMPROM. (ha)	SUP. AJUSTADA COMPROM. (1) (ha)	SUP. CONV. SIGPAC (ha)	SUP. CERTIF. (ha)	SUP. CAMPO (ha)	SUP. CAMPO DETER. CULT. DECLARADO (ha)	SUP. DEC. REDUCIDA (ha)	SUP. PROPUESTA (ha)
4774731	18-167-019-00109-001	104020 ALMENDROS-GUARA	S	432	9,90	1,48	1,48	1,48	1,48	1,48	1,48	1,48	1,48	1,48
4774732	18-167-019-00109-002	104020 ALMENDROS-GUARA	S	432	11,70	1,09	1,09	1,09	1,09	1,09	1,09	1,09	1,09	1,09
1700000005636327	18-167-019-00101-001	104020 ALMENDROS-GUARA	S	432	6,60	4,48	4,48	4,48	4,48	4,48	4,48	4,48	4,48	4,48
1700000005636328	18-167-019-00105-001	104020 ALMENDROS-GUARA	S	432	6,80	2,55	2,55	2,55	2,55	2,55	2,55	2,55	2,55	2,55
1700000005636331	18-167-018-00444-001	104020 ALMENDROS-GUARA	S	432	6,20	1,61	1,61	1,61	1,61	1,61	1,61	1,61	1,61	1,61
1700000005636332	18-167-018-00465-001	104020 ALMENDROS-GUARA	S	432	5,90	0,88	0,88	0,88	0,88	0,88	0,88	0,88	0,88	0,88
-1592862	18-167-018-00489-001	104020 ALMENDROS-GUARA	R	433	5,30	7,65	7,65	7,65	7,65	7,65	7,65	7,65	7,65	7,65

(1) Superficie declarada admisible ajustada con la superficie comprometida.
(2) Factor de penalización valorando el alcance para el tipo de compromiso.

Puede verificar la integridad de una copia de este documento mediante la lectura del código QR adjunto o mediante el acceso a la dirección <https://ws050.juntadeandalucia.es/verificarFirma> indicando el código de VERIFICACIÓN

FIRMADO POR	JUAN JOSE SOLER GARCIA	FECHA	03/07/2024	
	ROCIO GUIJARRO MILLAN			
VERIFICACIÓN	Pk2jm6MP8Q4FQJJZRRTHBNMQA26B8	PÁGINA	1257/3256	



APELLIDOS Y NOMBRE / RAZÓN SOCIAL

GUERRERO GARCIA JOSE LUIS

NIF

****6448*

EXPEDIENTE

1148333

ANUALIDAD DE PAGO

1ª

IMPORTE POR ANUALIDAD

	2023	2024	2025	2026	2027
IMPORTE MÁXIMO SUBVENCIONABLE	1.922,33 €	1.922,33 €	1.922,33 €	1.922,33 €	1.922,33 €
IMPORTE MEDIO DE TRANSFERENCIA (€/ha)	132,67 €	132,67 €	132,67 €	132,67 €	132,67 €

RESUMEN DE UNIDADES

Cód	GRUPO DE PAGO	Sup. Dec. Admisible (ha)	Sup. Comprometida (ha)	Sup. ajustada compromiso (1) (ha)	% sobredec.	Sup. Propuesta (ha)	Importe Declarado	Importe Topado	Importe Propuesto	Importe tras sobredec.
426	HERBÁCEOS	4,62		4,62	0,00	4,62	698,41	698,41	698,41	698,41
432	FRUTALES SECANO	5,66		5,66	0,00	5,66	1.223,92	1.223,92	1.223,92	1.223,92
434	HERBÁCEOS NO ELEGIBLES	4,21		4,21	0,00	4,21	0,00	0,00	0,00	0,00
TOTAL		14,49	14,49	14,49		14,49	1.922,33	1.922,33	1.922,33	1.922,33

APLICACIÓN DE REDUCCIONES Y PENALIZACIONES

GRUPO DE PAGO	Importe Calculado	Importe prereduc.	Criterios de subvencionabilidad y compromisos	Presentación tardía	Omisión declaración	Condicionalidad	IMPORTE (Euros) PROPUESTO
FRUTALES SECANO	1.223,92	1.223,92	0,00	0,00	0,00	0,00	1.223,92
HERBÁCEOS	698,41	698,41	0,00	0,00	0,00	0,00	698,41
HERBÁCEOS NO ELEGIBLES	0,00	0,00	0,00	0,00	0,00	0,00	0,00
TOTAL	1.922,33	1.922,33					1.922,33

RESUMEN DE PAGOS

	IMPORTE (Euros)			
	PROPUESTO	FEADER (Eje 2)	MAPA	CAPADR
PROPUESTO	1.922,33	1.633,98	188,58	99,77

RECINTOS PROPUESTOS

REF.	REFERENCIA SIGPAC	CULTIVO	DESCRIPCIÓN CULTIVO	S/R G.PAGO	PEND. MEDIA (%)	SUP. DEC. ADMISIBLE (ha)	SUP. COMPROM. (ha)	SUP. AJUSTADA COMPROM. (1) (ha)	SUP. CONV. SIGPAC (ha)	SUP. CERTIF. (ha)	SUP. CAMPO (ha)	SUP. CAMPO DETER. CULT. DECLARADO (ha)	SUP. DEC. REDUCIDA (ha)	SUP. PROPUESTA (ha)
-917437	18-057-063-00053-009	8000	AVENA-SIN VARIEDAD	S 426	9,00	0,24	0,24	0,24		0,24			0,24	0,24
1700000007118201	18-057-063-00047-004	8000	AVENA-SIN VARIEDAD	S 426	11,20	0,44	0,44	0,44		0,44			0,44	0,44
1700000007118202	18-057-063-00047-002	8000	AVENA-SIN VARIEDAD	S 426	8,50	0,62	0,62	0,62		0,62			0,62	0,62
1700000007118211	18-057-063-00053-002	8000	AVENA-SIN VARIEDAD	S 426	12,10	0,09	0,09	0,09		0,09			0,09	0,09
1700000007118212	18-057-063-00053-004	8000	AVENA-SIN VARIEDAD	S 426	11,40	0,13	0,13	0,13		0,13			0,13	0,13
1700000007118213	18-057-063-00053-003	8000	AVENA-SIN VARIEDAD	S 426	11,60	0,27	0,27	0,27		0,27			0,27	0,27
1700000007118215	18-057-063-00005-001	50036	GARBANZOS-PEDROSILLANO	S 426	8,60	1,21	1,21	1,21		1,21			1,21	1,21
1700000007118216	18-057-063-00047-001	8000	AVENA-SIN VARIEDAD	S 426	8,20	0,87	0,87	0,87		0,87			0,87	0,87
1700000007118219	18-057-064-00039-001	50036	GARBANZOS-PEDROSILLANO	S 426	3,20	0,75	0,75	0,75		0,75			0,75	0,75
1700000007118224	18-057-003-00007-001	104020	ALMENDROS-GUARA	S 432	3,30	4,28	4,28	4,28		4,28			4,28	4,28
1700000007118225	18-057-003-00016-001	104020	ALMENDROS-GUARA	S 432	6,60	1,38	1,38	1,38		1,38			1,38	1,38
-917428	18-030-006-00051-002	20000	BARBECHO TRADICIONAL-SIN VARIEDAD	S 434	10,10	0,22	0,22	0,22		0,22			0,22	0,22
1700000007118197	18-030-006-00051-001	20000	BARBECHO TRADICIONAL-SIN VARIEDAD	S 434	4,70	0,73	0,73	0,73		0,73			0,73	0,73
1700000007118204	18-057-063-00190-001	20000	BARBECHO TRADICIONAL-SIN VARIEDAD	S 434	6,60	1,32	1,32	1,32		1,32			1,32	1,32
1700000007118205	18-057-063-00191-003	20000	BARBECHO TRADICIONAL-SIN VARIEDAD	S 434	10,00	0,04	0,04	0,04		0,04			0,04	0,04
1700000007118206	18-057-063-09009-002	20000	BARBECHO TRADICIONAL-SIN VARIEDAD	S 434	6,70	0,03	0,03	0,03		0,03			0,03	0,03
1700000007118210	18-057-063-00187-001	20000	BARBECHO TRADICIONAL-SIN VARIEDAD	S 434	6,60	1,63	1,63	1,63		1,63			1,63	1,63
1700000007118217	18-030-006-00108-001	20000	BARBECHO TRADICIONAL-SIN VARIEDAD	S 434	4,30	0,24	0,24	0,24		0,24			0,24	0,24

(1) Superficie declarada admisible ajustada con la superficie comprometida.
(2) Factor de penalización valorando el alcance para el tipo de compromiso.

Puede verificar la integridad de una copia de este documento mediante la lectura del código QR adjunto o mediante el acceso a la dirección <https://ws050.juntadeandalucia.es/verificarFirma> indicando el código de VERIFICACIÓN

FIRMADO POR	JUAN JOSE SOLER GARCIA	FECHA	03/07/2024
	ROCIO GUIJARRO MILLAN		
VERIFICACIÓN	Pk2jm6MP8Q4FQJJZRRTHBNMQA26B8	PÁGINA	1258/3256





INCIDENCIAS

INCIDENCIA DESCRIPCIÓN

- 100400 Recinto con cultivo, variedad, régimen de explotación o uso Siggac no compatible con la operación solicitada (Anexo IV.I Cultivos y variedades elegibles para las Intervenciones. Orden de 28 de marzo de 2023).
 Ref:1700000007118198 Recinto:18-057-063-00047-00003 Cultivo:8000 AVENA-SIN VARIEDAD Secano Uso:EP
 Ref:1700000007118220 Recinto:18-057-063-00047-00005 Cultivo:8000 AVENA-SIN VARIEDAD Secano Uso:EP
 Ref:1700000007118222 Recinto:18-057-063-00053-00005 Cultivo:8000 AVENA-SIN VARIEDAD Secano Uso:EP
 Ref:1700000007118207 Recinto:18-057-063-00053-00007 Cultivo:8000 AVENA-SIN VARIEDAD Secano Uso:EP
 Ref:1700000007118203 Recinto:18-057-064-00039-00002 Cultivo:50036 GARBANZOS-PEDROSILLANO Secano Uso:EP
- 100402 Recinto solicitado no forma parte de ningún organismo de control autorizado para la producción ecológica en Andalucía o fecha de inscripción posterior al plazo establecido (Anexo I. Criterios de Subvencionabilidad. Orden 28 de marzo de 2023).
 Ref:1700000007118198 Recinto:18-057-063-00047-00003 Cultivo:8000 AVENA-SIN VARIEDAD Secano
 Ref:1700000007118220 Recinto:18-057-063-00047-00005 Cultivo:8000 AVENA-SIN VARIEDAD Secano
 Ref:1700000007118222 Recinto:18-057-063-00053-00005 Cultivo:8000 AVENA-SIN VARIEDAD Secano
 Ref:1700000007118207 Recinto:18-057-063-00053-00007 Cultivo:8000 AVENA-SIN VARIEDAD Secano
 Ref:1700000007118203 Recinto:18-057-064-00039-00002 Cultivo:50036 GARBANZOS-PEDROSILLANO Secano
- 100424 Solicita recinto que no está comprometido para la operación.
 Ref:1700000007118198 Recinto:18-057-063-00047-00003 Cultivo:8000 AVENA-SIN VARIEDAD Secano
 Ref:1700000007118220 Recinto:18-057-063-00047-00005 Cultivo:8000 AVENA-SIN VARIEDAD Secano
 Ref:1700000007118222 Recinto:18-057-063-00053-00005 Cultivo:8000 AVENA-SIN VARIEDAD Secano
 Ref:1700000007118207 Recinto:18-057-063-00053-00007 Cultivo:8000 AVENA-SIN VARIEDAD Secano
 Ref:1700000007118203 Recinto:18-057-064-00039-00002 Cultivo:50036 GARBANZOS-PEDROSILLANO Secano

(1) Superficie declarada admisible ajustada con la superficie comprometida.
 (2) Factor de penalización valorando el alcance para el tipo de compromiso.

Puede verificar la integridad de una copia de este documento mediante la lectura del código QR adjunto o mediante el acceso a la dirección https://ws050.juntadeandalucia.es/verificarFirma indicando el código de VERIFICACIÓN				
FIRMADO POR	JUAN JOSE SOLER GARCIA	FECHA	03/07/2024	
	ROCIO GUIJARRO MILLAN			
VERIFICACIÓN	Pk2jm6MP8Q4FQJJZRRTHBNMQA26B8	PÁGINA	1259/3256	



APELLIDOS Y NOMBRE / RAZÓN SOCIAL
GUERRERO GARCIA MARIA DE LAS NIEVES

NIF
***2393*

EXPEDIENTE
1181492

ANUALIDAD DE PAGO

RESUMEN DE PAGOS

PROPUESTO	IMPORTE (Euros)			
	PROPUESTO	FEADER (Eje 2)	MAPA	CAPADR
PROPUESTO	0,00	0,00	0,00	0,00

INCIDENCIAS

INCIDENCIA DESCRIPCIÓN

- 100405 Recinto solicitado para la Operación de Mantenimiento, cuando según su fecha de inscripción en un organismo de control autorizado para la producción ecológica en Andalucía, le corresponde la Operación de Conversión (Anexo I. Criterios de Subvencionabilidad. Orden 28 de marzo de 2023).
Ref:1700000006350737 Recinto:18-024-010-00037-00001 Cultivo:104020 ALMENDROS-GUARA Secano
- 100422 Recinto declarado por error para una operación de la 6503, que se ha corregido de oficio desmarcando la operación incorrecta, de acuerdo con la fecha de inscripción del recinto en la producción ecológica.
Ref:1700000006350737 Recinto:18-024-010-00037-00001 Cultivo:104020 ALMENDROS-GUARA Secano
- 100424 Solicita recinto que no está comprometido para la operación.
Ref:1700000006350737 Recinto:18-024-010-00037-00001 Cultivo:104020 ALMENDROS-GUARA Secano
- 101008 Expediente sin compromisos vigentes.
Operación:6503.2

(1) Superficie declarada admisible ajustada con la superficie comprometida.
(2) Factor de penalización valorando el alcance para el tipo de compromiso.

Puede verificar la integridad de una copia de este documento mediante la lectura del código QR adjunto o mediante el acceso a la dirección https://ws050.juntadeandalucia.es/verificarFirma indicando el código de VERIFICACIÓN				
FIRMADO POR	JUAN JOSE SOLER GARCIA	FECHA	03/07/2024	
	ROCIO GUIJARRO MILLAN			
VERIFICACIÓN	Pk2jm6MP8Q4FQJJZRRTHBNMQA26B8	PÁGINA	1260/3256	



APELLIDOS Y NOMBRE / RAZÓN SOCIAL

GUERRERO SANCHEZ ALVARO RAMON

NIF

****4238*

EXPEDIENTE

1145361

ANUALIDAD DE PAGO

1ª

IMPORTES POR ANUALIDAD

	2023	2024	2025	2026	2027
IMPORTE MÁXIMO SUBVENCIONABLE	188,96 €	188,96 €	188,96 €	188,96 €	188,96 €
IMPORTE MEDIO DE TRANSFERENCIA (€/ha)	14,75 €	14,75 €	14,75 €	14,75 €	14,75 €

RESUMEN DE UNIDADES

Cód	GRUPO DE PAGO	Sup. Dec. Admisible (ha)	Sup. Comprometida (ha)	Sup. ajustada compromiso (I) (ha)	% sobredec.	Sup. Propuesta (ha)	Importe Declarado	Importe Topado	Importe Propuesto	Importe tras sobredec.
426	HERBÁCEOS	1,27		1,25	0,00	1,25	188,96	188,96	188,96	188,96
434	HERBÁCEOS NO ELEGIBLES	11,56		11,56	0,00	11,56	0,00	0,00	0,00	0,00
TOTAL		12,83	12,81	12,81		12,81	188,96	188,96	188,96	188,96

APLICACIÓN DE REDUCCIONES Y PENALIZACIONES

GRUPO DE PAGO	Importe Calculado	Importe prereduc.	Criterios de subvencionabilidad y compromisos	Presentación tardía	Omisión declaración	Condicionalidad	IMPORTE (Euros) PROPUESTO
HERBÁCEOS	188,96	188,96	0,00	0,00	0,00	0,00	188,96
HERBÁCEOS NO ELEGIBLES	0,00	0,00	0,00	0,00	0,00	0,00	0,00
TOTAL	188,96	188,96					188,96

RESUMEN DE PAGOS

	IMPORTE (Euros)			
	PROPUESTO	FEADER (Eje 2)	MAPA	CAPADR
PROPUESTO	188,96	160,62	18,54	9,80

RECINTOS PROPUESTOS

REF.	REFERENCIA SIGPAC	CULTIVO	DESCRIPCIÓN CULTIVO	S/R	G.PAGO	PEND. MEDIA (%)	SUP. DEC. ADMISIBLE (ha)	SUP. COMPROM. (ha)	SUP. AJUSTADA COMPR.(I) (ha)	SUP. CONV. SIGPAC (ha)	SUP. CERTIF. (ha)	SUP. CAMPO (ha)	SUP. CAMPO DETER. CULT. DECLARADO (ha)	SUP. DEC. REDUCIDA (ha)	SUP. PROPUESTA (ha)
-1541321	18-059-022-00001-001	60000	ALFALFA-SIN VARIEDAD	R	426	3,80	1,27	1,25	1,25	1,25	1,47			1,25	1,25
-576025	18-059-022-00001-004	20000	BARBECHO TRADICIONAL-SIN VARIEDAD	R	434	7,30	3,97	3,97	3,97	3,97	3,97			3,97	3,97
-576011	18-059-022-00001-005	20000	BARBECHO TRADICIONAL-SIN VARIEDAD	R	434	3,90	3,04	3,04	3,04	3,04	3,04			3,04	3,04
5227221	18-059-022-00001-001	20000	BARBECHO TRADICIONAL-SIN VARIEDAD	R	434	3,80	4,08	4,08	4,08	4,08	4,79			4,08	4,08
1700000005419687	18-059-022-00001-006	20000	BARBECHO TRADICIONAL-SIN VARIEDAD	R	434	8,70	0,47	0,47	0,47	0,47	0,47			0,47	0,47

INCIDENCIAS

INCIDENCIA DESCRIPCIÓN

4272 Verifica que las líneas de declaración de las Solicitudes Únicas no tienen solapes con la capa de Retroactividad Gráfica (ambas de la misma campaña) a nivel de expediente/línea de declaración gráfica de la solicitud.
 Ref:-1541321 Recinto:18-059-022-00001-00001 Cultivo: - Agregado de la referencia del recinto.:0 Zona de la referencia del recinto.:0 Superficie solapada.:0,02 Id. Incid.:95940772

(1) Superficie declarada admisible ajustada con la superficie comprometida.
 (2) Factor de penalización valorando el alcance para el tipo de compromiso.

Puede verificar la integridad de una copia de este documento mediante la lectura del código QR adjunto o mediante el acceso a la dirección <https://ws050.juntadeandalucia.es/verificarFirma> indicando el código de VERIFICACIÓN

FIRMADO POR	JUAN JOSE SOLER GARCIA	FECHA	03/07/2024	
	ROCIO GUIJARRO MILLAN			
VERIFICACIÓN	Pk2jm6MP8Q4FQJJZRRTHBNMQA26B8	PÁGINA	1261/3256	



APELLIDOS Y NOMBRE / RAZÓN SOCIAL
GUERRERO VALENZUELA JOSE LUIS

NIF
****7647*

EXPEDIENTE
1208414

ANUALIDAD DE PAGO
1ª

IMPORTE POR ANUALIDAD

	2023	2024	2025	2026	2027
IMPORTE MÁXIMO SUBVENCIONABLE	1.593,71 €	1.593,71 €	1.593,71 €	1.593,71 €	1.593,71 €
IMPORTE MEDIO DE TRANSFERENCIA (€/ha)	35,32 €	35,32 €	35,32 €	35,32 €	35,32 €

RESUMEN DE UNIDADES

Cód	GRUPO DE PAGO	Sup. Admisible (ha)	Sup. Comprometida (ha)	Sup. ajustada compromiso (I) (ha)	% sobredec.	Sup. Propuesta (ha)	Importe Declarado	Importe Topado	Importe Propuesto	Importe tras sobredec.
428	PASTOS ASOCIADOS A GANADERÍA ECOLÓGICA	45,13		45,12	0,00	45,12	3.706,61	1.593,71	1.593,71	1.593,71
TOTAL		45,13	45,12	45,12		45,12	3.706,61	1.593,71	1.593,71	1.593,71

APLICACIÓN DE REDUCCIONES Y PENALIZACIONES

GRUPO DE PAGO	Importe Calculado	Importe prereduc.	Criterios de subvencionabilidad y compromisos	Presentación tardía	Omisión declaración	Condicionality	IMPORTE (Euros) PROPUESTO
PASTOS ASOCIADOS A GANADERÍA	1.593,71	1.593,71	0,00	0,00	0,00	0,00	1.593,71
TOTAL	1.593,71	1.593,71					1.593,71

RESUMEN DE PAGOS

	IMPORTE (Euros)			
	PROPUESTO	PROPUESTO FEADER (Eje 2)	MAPA	CAPADR
	1.593,71	1.354,65	156,34	82,72

RECINTOS PROPUESTOS

REF.	REFERENCIA SIGPAC	CULTIVO DESCRIPCIÓN CULTIVO	S/R	G.PAGO	PEND. MEDIA (%)	SUP. DEC. ADMISIBLE (ha)	SUP. COMPROM. (ha)	SUP. AJUSTADA COMPROM. (I) (ha)	SUP. CONV. SIGPAC (ha)	SUP. CERTIF. (ha)	SUP. CAMPO (ha)	SUP. CAMPO DETER. CULT. DECLARADO (ha)	SUP. DEC. REDUCIDA (ha)	SUP. PROPUESTA (ha)
4196913	18-123-014-00219-002	62000 PASTOS PERMANENTES DE 5 O MAS AÑOS-SIN VARIEDAD	S	428	16,80	7,13	7,13	7,13		9,50			7,13	7,13
1700000006738702	18-123-014-00456-003	62000 PASTOS PERMANENTES DE 5 O MAS AÑOS-SIN VARIEDAD	S	428	15,80	0,45	0,45	0,45		0,48			0,45	0,45
1700000006738703	18-123-014-00634-001	62000 PASTOS PERMANENTES DE 5 O MAS AÑOS-SIN VARIEDAD	S	428	13,90	0,89	0,88	0,88		0,88			0,88	0,88
1700000006738705	18-123-014-00633-001	62000 PASTOS PERMANENTES DE 5 O MAS AÑOS-SIN VARIEDAD	S	428	23,30	0,52	0,52	0,52		0,61			0,52	0,52
1700000006738713	18-123-014-00511-003	62000 PASTOS PERMANENTES DE 5 O MAS AÑOS-SIN VARIEDAD	S	428	34,60	0,06	0,06	0,06		0,09			0,06	0,06
1700000006738715	18-123-014-00454-005	62000 PASTOS PERMANENTES DE 5 O MAS AÑOS-SIN VARIEDAD	S	428	22,40	0,71	0,71	0,71		0,94			0,71	0,71
1700000006738717	18-123-014-00513-001	62000 PASTOS PERMANENTES DE 5 O MAS AÑOS-SIN VARIEDAD	S	428	21,50	1,45	1,45	1,45		1,71			1,45	1,45
1700000006738718	18-123-014-00500-001	62000 PASTOS PERMANENTES DE 5 O MAS AÑOS-SIN VARIEDAD	S	428	26,10	0,89	0,89	0,89		0,89			0,89	0,89
1700000006738719	18-123-014-00512-003	62000 PASTOS PERMANENTES DE 5 O MAS AÑOS-SIN VARIEDAD	S	428	20,50	0,92	0,92	0,92		1,23			0,92	0,92
1700000006738721	18-123-014-00510-001	62000 PASTOS PERMANENTES DE 5 O MAS AÑOS-SIN VARIEDAD	S	428	26,30	1,10	1,10	1,10		1,28			1,10	1,10
1700000006738726	18-123-014-00516-001	62000 PASTOS PERMANENTES DE 5 O MAS AÑOS-SIN VARIEDAD	S	428	9,00	2,44	2,44	2,44		2,44			2,44	2,44
1700000006738727	18-123-014-00454-001	62000 PASTOS PERMANENTES DE 5 O MAS AÑOS-SIN VARIEDAD	S	428	25,60	3,94	3,94	3,94		4,63			3,94	3,94
1700000006738729	18-123-014-00499-001	62000 PASTOS PERMANENTES DE 5 O MAS AÑOS-SIN VARIEDAD	S	428	23,80	0,58	0,58	0,58		0,58			0,58	0,58
1700000006738732	18-123-014-00632-001	62000 PASTOS PERMANENTES DE 5 O MAS AÑOS-SIN VARIEDAD	S	428	26,10	0,42	0,42	0,42		0,49			0,42	0,42
1700000006738733	18-123-014-00661-001	62000 PASTOS PERMANENTES DE 5 O MAS AÑOS-SIN VARIEDAD	S	428	38,90	5,92	5,92	5,92		6,97			5,92	5,92
1700000006738734	18-123-014-00517-001	62000 PASTOS PERMANENTES DE 5 O MAS AÑOS-SIN VARIEDAD	S	428	6,80	1,79	1,79	1,79		1,79			1,79	1,79
1700000006738735	18-123-014-00455-001	62000 PASTOS PERMANENTES DE 5 O MAS AÑOS-SIN VARIEDAD	S	428	39,20	0,69	0,69	0,69		0,92			0,69	0,69
1700000006738736	18-123-014-00456-005	62000 PASTOS PERMANENTES DE 5 O MAS AÑOS-SIN VARIEDAD	S	428	27,50	1,05	1,05	1,05		1,24			1,05	1,05
1700000006738738	18-123-014-00494-001	62000 PASTOS PERMANENTES DE 5 O MAS AÑOS-SIN VARIEDAD	S	428	31,70	0,74	0,74	0,74		0,74			0,74	0,74
1700000006738740	18-123-014-00497-001	62000 PASTOS PERMANENTES DE 5 O MAS AÑOS-SIN VARIEDAD	S	428	40,60	12,51	12,51	12,51		14,72			12,51	12,51
1700000006738741	18-123-014-00456-004	62000 PASTOS PERMANENTES DE 5 O MAS AÑOS-SIN VARIEDAD	S	428	34,30	0,31	0,31	0,31		0,36			0,31	0,31
1700000006738746	18-123-014-00508-001	62000 PASTOS PERMANENTES DE 5 O MAS AÑOS-SIN VARIEDAD	S	428	47,20	0,18	0,18	0,18		0,33			0,18	0,18
1700000006738748	18-123-014-00509-001	62000 PASTOS PERMANENTES DE 5 O MAS AÑOS-SIN VARIEDAD	S	428	27,00	0,20	0,20	0,20		0,23			0,20	0,20
1700000006738749	18-123-014-00507-001	62000 PASTOS PERMANENTES DE 5 O MAS AÑOS-SIN VARIEDAD	S	428	29,90	0,24	0,24	0,24		0,28			0,24	0,24

(1) Superficie declarada admisible ajustada con la superficie comprometida.
(2) Factor de penalización valorando el alcance para el tipo de compromiso.

Puede verificar la integridad de una copia de este documento mediante la lectura del código QR adjunto o mediante el acceso a la dirección <https://ws050.juntadeandalucia.es/verificarFirma> indicando el código de VERIFICACIÓN

FIRMADO POR	JUAN JOSE SOLER GARCIA	FECHA	03/07/2024	
	ROCIO GUIJARRO MILLAN			
VERIFICACIÓN	Pk2jm6MP8Q4FQJJRRTHBNMQA26B8	PÁGINA	1262/3256	



INCIDENCIAS

INCIDENCIA DESCRIPCIÓN

- 242 Recinto pendiente de acreditación de titularidad.
Ref:-1571635 Recinto:18-123-014-00323-00005 Cultivo:62000 PASTOS PERMANENTES DE 5 O MAS AÑOS-SIN VARIEDAD Secano
- 100402 Recinto solicitado no forma parte de ningún organismo de control autorizado para la producción ecológica en Andalucía o fecha de inscripción posterior al plazo establecido (Anexo I. Criterios de Subvencionabilidad. Orden 28 de marzo de 2023).
Ref:-1571635 Recinto:18-123-014-00323-00005 Cultivo:62000 PASTOS PERMANENTES DE 5 O MAS AÑOS-SIN VARIEDAD Secano
- 100407 Explotación solicitada no forma parte de ningún organismo de control autorizado para la producción ecológica en Andalucía o fecha de inscripción posterior al plazo establecido (Anexo I. Criterios de Subvencionabilidad. Orden 28 de marzo de 2023).
Explotación:ES181220023000 Especie:OVINA
- 100410 Recinto no admisible por pertenecer a una explotación ganadera No admisible (Artículo 10 de la Orden de 28 de marzo de 2023).
Ref:6859264 Recinto:18-123-900-99000-99001 Cultivo:62000 PASTOS PERMANENTES DE 5 O MAS AÑOS-SIN VARIEDAD Secano
Explotación:ES181220023000
- 100424 Solicita recinto que no está comprometido para la operación.
Ref:-1571635 Recinto:18-123-014-00323-00005 Cultivo:62000 PASTOS PERMANENTES DE 5 O MAS AÑOS-SIN VARIEDAD Secano
Ref:6859264 Recinto:18-123-900-99000-99001 Cultivo:62000 PASTOS PERMANENTES DE 5 O MAS AÑOS-SIN VARIEDAD Secano

Datos considerados para el Cálculo de la Carga Ganadera mínima y máxima del expediente

Explotación	Especie	Inscrito en Sipea y Admisible	Ugm Calculada para CG Mínima	Ugm Calculada para CG Máxima
ES181220000058	OVINA	SI	51,10	51,10
ES181220023000	OVINA	NO	0,00	20,35
			51,10	71,45

Superficie determinada para Cálculo Carga Ganadera Mínima: 404,18 ha

Superficie determinada para Cálculo Carga Ganadera Máxima: 404,27 ha

Carga Ganadera Mínima Expediente: 0,13 ugm/ha

Carga Ganadera Máxima Expediente: 0,18 ugm/ha

Los importes del Grupo de Pago de pastos de este expediente han sido ajustados por no llegar a la carga ganadera mínima de 0,3

Recintos Determinados para el Cálculo de Garga Ganadera Mínima

REF.	REFERENCIA SIGPAC	CULTIVO	DESCRIPCIÓN CULTIVO	S/R	SUP. PROPUESTA (ha)
4196913	18-123-014-00219-00002	62000	PASTOS PERMANENTES DE 5 O MAS AÑOS-SIN VARIEDAD	S	7,13
6859264	18-123-900-99000-99001	62000	PASTOS PERMANENTES DE 5 O MAS AÑOS-SIN VARIEDAD	S	359,06
170000006738702	18-123-014-00456-00003	62000	PASTOS PERMANENTES DE 5 O MAS AÑOS-SIN VARIEDAD	S	0,45
170000006738703	18-123-014-00634-00001	62000	PASTOS PERMANENTES DE 5 O MAS AÑOS-SIN VARIEDAD	S	0,88
170000006738705	18-123-014-00633-00001	62000	PASTOS PERMANENTES DE 5 O MAS AÑOS-SIN VARIEDAD	S	0,52
170000006738713	18-123-014-00511-00003	62000	PASTOS PERMANENTES DE 5 O MAS AÑOS-SIN VARIEDAD	S	0,06
170000006738715	18-123-014-00454-00005	62000	PASTOS PERMANENTES DE 5 O MAS AÑOS-SIN VARIEDAD	S	0,71
170000006738717	18-123-014-00513-00001	62000	PASTOS PERMANENTES DE 5 O MAS AÑOS-SIN VARIEDAD	S	1,45
170000006738718	18-123-014-00500-00001	62000	PASTOS PERMANENTES DE 5 O MAS AÑOS-SIN VARIEDAD	S	0,89
170000006738719	18-123-014-00512-00003	62000	PASTOS PERMANENTES DE 5 O MAS AÑOS-SIN VARIEDAD	S	0,92
170000006738721	18-123-014-00510-00001	62000	PASTOS PERMANENTES DE 5 O MAS AÑOS-SIN VARIEDAD	S	1,10
170000006738726	18-123-014-00516-00001	62000	PASTOS PERMANENTES DE 5 O MAS AÑOS-SIN VARIEDAD	S	2,44
170000006738727	18-123-014-00454-00001	62000	PASTOS PERMANENTES DE 5 O MAS AÑOS-SIN VARIEDAD	S	3,94
170000006738729	18-123-014-00499-00001	62000	PASTOS PERMANENTES DE 5 O MAS AÑOS-SIN VARIEDAD	S	0,58
170000006738732	18-123-014-00632-00001	62000	PASTOS PERMANENTES DE 5 O MAS AÑOS-SIN VARIEDAD	S	0,42
170000006738733	18-123-014-00661-00001	62000	PASTOS PERMANENTES DE 5 O MAS AÑOS-SIN VARIEDAD	S	5,92

(1) Superficie declarada admisible ajustada con la superficie comprometida.
(2) Factor de penalización valorando el alcance para el tipo de compromiso.

Puede verificar la integridad de una copia de este documento mediante la lectura del código QR adjunto o mediante el acceso a la dirección <https://ws050.juntadeandalucia.es/verificarFirma> indicando el código de VERIFICACIÓN

FIRMADO POR	JUAN JOSE SOLER GARCIA	FECHA	03/07/2024	
	ROCIO GUIJARRO MILLAN			
VERIFICACIÓN	Pk2jm6MP8Q4FQJJZRRTHBNMQA26B8	PÁGINA	1263/3256	



Datos considerados para el Cálculo de la Carga Ganadera mínima y máxima del expediente

Recintos Determinados para el Cálculo de Garga Ganadera Mínima

REF.	REFERENCIA SIGPAC	CULTIVO	DESCRIPCIÓN CULTIVO	S/R	SUP. PROPUESTA (ha)
170000006738734	18-123-014-00517-00001	62000	PASTOS PERMANENTES DE 5 O MAS AÑOS-SIN VARIEDAD	S	1,79
170000006738735	18-123-014-00455-00001	62000	PASTOS PERMANENTES DE 5 O MAS AÑOS-SIN VARIEDAD	S	0,69
170000006738736	18-123-014-00456-00005	62000	PASTOS PERMANENTES DE 5 O MAS AÑOS-SIN VARIEDAD	S	1,05
170000006738738	18-123-014-00494-00001	62000	PASTOS PERMANENTES DE 5 O MAS AÑOS-SIN VARIEDAD	S	0,74
170000006738740	18-123-014-00497-00001	62000	PASTOS PERMANENTES DE 5 O MAS AÑOS-SIN VARIEDAD	S	12,51
170000006738741	18-123-014-00456-00004	62000	PASTOS PERMANENTES DE 5 O MAS AÑOS-SIN VARIEDAD	S	0,31
170000006738746	18-123-014-00508-00001	62000	PASTOS PERMANENTES DE 5 O MAS AÑOS-SIN VARIEDAD	S	0,18
170000006738748	18-123-014-00509-00001	62000	PASTOS PERMANENTES DE 5 O MAS AÑOS-SIN VARIEDAD	S	0,20
170000006738749	18-123-014-00507-00001	62000	PASTOS PERMANENTES DE 5 O MAS AÑOS-SIN VARIEDAD	S	0,24

Recintos Determinados para el Cálculo de Garga Ganadera Máxima

REF.	REFERENCIA SIGPAC	CULTIVO	DESCRIPCIÓN CULTIVO	S/R	SUP. PROPUESTA (ha)
-1571635	18-123-014-00323-00005	62000	PASTOS PERMANENTES DE 5 O MAS AÑOS-SIN VARIEDAD	S	0,08
4196913	18-123-014-00219-00002	62000	PASTOS PERMANENTES DE 5 O MAS AÑOS-SIN VARIEDAD	S	7,13
6859264	18-123-900-99000-99001	62000	PASTOS PERMANENTES DE 5 O MAS AÑOS-SIN VARIEDAD	S	359,06
170000006738702	18-123-014-00456-00003	62000	PASTOS PERMANENTES DE 5 O MAS AÑOS-SIN VARIEDAD	S	0,45
170000006738703	18-123-014-00634-00001	62000	PASTOS PERMANENTES DE 5 O MAS AÑOS-SIN VARIEDAD	S	0,89
170000006738705	18-123-014-00633-00001	62000	PASTOS PERMANENTES DE 5 O MAS AÑOS-SIN VARIEDAD	S	0,52
170000006738713	18-123-014-00511-00003	62000	PASTOS PERMANENTES DE 5 O MAS AÑOS-SIN VARIEDAD	S	0,06
170000006738715	18-123-014-00454-00005	62000	PASTOS PERMANENTES DE 5 O MAS AÑOS-SIN VARIEDAD	S	0,71
170000006738717	18-123-014-00513-00001	62000	PASTOS PERMANENTES DE 5 O MAS AÑOS-SIN VARIEDAD	S	1,45
170000006738718	18-123-014-00500-00001	62000	PASTOS PERMANENTES DE 5 O MAS AÑOS-SIN VARIEDAD	S	0,89
170000006738719	18-123-014-00512-00003	62000	PASTOS PERMANENTES DE 5 O MAS AÑOS-SIN VARIEDAD	S	0,92
170000006738721	18-123-014-00510-00001	62000	PASTOS PERMANENTES DE 5 O MAS AÑOS-SIN VARIEDAD	S	1,10
170000006738726	18-123-014-00516-00001	62000	PASTOS PERMANENTES DE 5 O MAS AÑOS-SIN VARIEDAD	S	2,44
170000006738727	18-123-014-00454-00001	62000	PASTOS PERMANENTES DE 5 O MAS AÑOS-SIN VARIEDAD	S	3,94
170000006738729	18-123-014-00499-00001	62000	PASTOS PERMANENTES DE 5 O MAS AÑOS-SIN VARIEDAD	S	0,58
170000006738732	18-123-014-00632-00001	62000	PASTOS PERMANENTES DE 5 O MAS AÑOS-SIN VARIEDAD	S	0,42
170000006738733	18-123-014-00661-00001	62000	PASTOS PERMANENTES DE 5 O MAS AÑOS-SIN VARIEDAD	S	5,92
170000006738734	18-123-014-00517-00001	62000	PASTOS PERMANENTES DE 5 O MAS AÑOS-SIN VARIEDAD	S	1,79
170000006738735	18-123-014-00455-00001	62000	PASTOS PERMANENTES DE 5 O MAS AÑOS-SIN VARIEDAD	S	0,69
170000006738736	18-123-014-00456-00005	62000	PASTOS PERMANENTES DE 5 O MAS AÑOS-SIN VARIEDAD	S	1,05
170000006738738	18-123-014-00494-00001	62000	PASTOS PERMANENTES DE 5 O MAS AÑOS-SIN VARIEDAD	S	0,74
170000006738740	18-123-014-00497-00001	62000	PASTOS PERMANENTES DE 5 O MAS AÑOS-SIN VARIEDAD	S	12,51
170000006738741	18-123-014-00456-00004	62000	PASTOS PERMANENTES DE 5 O MAS AÑOS-SIN VARIEDAD	S	0,31
170000006738746	18-123-014-00508-00001	62000	PASTOS PERMANENTES DE 5 O MAS AÑOS-SIN VARIEDAD	S	0,18
170000006738748	18-123-014-00509-00001	62000	PASTOS PERMANENTES DE 5 O MAS AÑOS-SIN VARIEDAD	S	0,20

(1) Superficie declarada admisible ajustada con la superficie comprometida.
(2) Factor de penalización valorando el alcance para el tipo de compromiso.

Puede verificar la integridad de una copia de este documento mediante la lectura del código QR adjunto o mediante el acceso a la dirección <https://ws050.juntadeandalucia.es/verificarFirma> indicando el código de VERIFICACIÓN

FIRMADO POR	JUAN JOSE SOLER GARCIA	FECHA	03/07/2024	
	ROCIO GUIJARRO MILLAN			
VERIFICACIÓN	Pk2jm6MP8Q4FQJJRRTHBNMQA26B8	PÁGINA	1264/3256	



Datos considerados para el Cálculo de la Carga Ganadera mínima y máxima del expediente

Recintos Determinados para el Cálculo de Garga Ganadera Máxima

REF.	REFERENCIA SIGPAC	CULTIVO	DESCRIPCIÓN CULTIVO	S/R	SUP.
					PROPUESTA (ha)
170000006738749	18-123-014-00507-00001	62000	PASTOS PERMANENTES DE 5 O MAS AÑOS-SIN VARIEDAD	S	0,24

Incidencias de carga ganadera

INCIDENCIA DESCRIPCIÓN

100407	Explotación solicitada no forma parte de ningún organismo de control autorizado para la producción ecológica en Andalucía o fecha de inscripción posterior al plazo establecido (Anexo I. Criterios de Subvencionabilidad. Orden 28 de marzo de 2023). Explotación:ES181220023000 Especie:OVINA
--------	--

(1) Superficie declarada admisible ajustada con la superficie comprometida.
(2) Factor de penalización valorando el alcance para el tipo de compromiso.

Puede verificar la integridad de una copia de este documento mediante la lectura del código QR adjunto o mediante el acceso a la dirección <https://ws050.juntadeandalucia.es/verificarFirma> indicando el código de VERIFICACIÓN

FIRMADO POR	JUAN JOSE SOLER GARCIA	FECHA	03/07/2024	
	ROCIO GUIJARRO MILLAN			
VERIFICACIÓN	Pk2jm6MP8Q4FQJJZRRTHBNMQA26B8	PÁGINA	1265/3256	



APELLIDOS Y NOMBRE / RAZÓN SOCIAL

GUIJARRO GUIJARRO ANTONIO

NIF
***9234*

EXPEDIENTE
1208042

ANUALIDAD DE PAGO

1ª

IMPORTE POR ANUALIDAD

	2023	2024	2025	2026	2027
IMPORTE MÁXIMO SUBVENCIONABLE	348,15 €	348,15 €	348,15 €	348,15 €	348,15 €
IMPORTE MEDIO DE TRANSFERENCIA (€/ha)	216,24 €	216,24 €	216,24 €	216,24 €	216,24 €

RESUMEN DE UNIDADES

Cód	GRUPO DE PAGO	Sup. Dec. Admisible (ha)	Sup. Comprometida (ha)	Sup. ajustada compromiso (1) (ha)	% sobredec.	Sup. Propuesta (ha)	Importe Declarado	Importe Topado	Importe Propuesto	Importe tras sobredec.
432	FRUTALES SECANO	1,67		1,61	0,00	1,61	348,15	348,15	348,15	348,15
TOTAL		1,67	1,61	1,61		1,61	348,15	348,15	348,15	348,15

APLICACIÓN DE REDUCCIONES Y PENALIZACIONES

GRUPO DE PAGO	Importe Calculado	Importe prereduc.	Criterios de subvencionabilidad y compromisos	Presentación tardía	Omisión declaración	Condicionalidad	IMPORTE (Euros) PROPUESTO
FRUTALES SECANO	348,15	348,15	0,00	0,00	1,00	0,00	344,67
TOTAL	348,15	348,15					344,67

RESUMEN DE PAGOS

	IMPORTE (Euros)			
	PROPUESTO	FEADER (Eje 2)	MAPA	CAPADR
PROPUESTO	344,67	292,97	33,81	17,89

RECINTOS PROPUESTOS

REF.	REFERENCIA SIGPAC	CULTIVO	DESCRIPCIÓN CULTIVO	S/R	G.PAGO	PEND. MEDIA (%)	SUP. DEC. ADMISIBLE (ha)	SUP. COMPROM. (ha)	SUP. AJUSTADA COMPR.(1) (ha)	SUP. CONV. SIGPAC (ha)	SUP. CERTIE. (ha)	SUP. CAMPO (ha)	SUP. CAMPO DETER. CULT. DECLARADO (ha)	SUP. DEC. REDUCIDA (ha)	SUP. PROPUESTA (ha)
-887512	18-080-005-00183-001	104014	ALMENDROS-FERRAGNES	S	432	1,40	0,06	0,05	0,05		0,05			0,05	0,05
-887511	18-080-005-00182-003	104014	ALMENDROS-FERRAGNES	S	432	2,10	0,31	0,31	0,31		0,31			0,31	0,31
-157636	18-080-005-00183-001	104014	ALMENDROS-FERRAGNES	S	432	1,40	0,35	0,30	0,30		0,30			0,30	0,30
-157635	18-080-005-00184-004	104020	ALMENDROS-GUARA	S	432	1,40	0,05	0,05	0,05		0,05			0,05	0,05
-157634	18-080-005-00184-001	104014	ALMENDROS-FERRAGNES	S	432	2,00	0,14	0,14	0,14		0,14			0,14	0,14
4196327	18-080-005-00182-003	104014	ALMENDROS-FERRAGNES	S	432	2,10	0,76	0,76	0,76		0,76			0,76	0,76

INCIDENCIAS

INCIDENCIA DESCRIPCIÓN

256 Solicitud con recintos no declarados en campaña actual con una reducción por omisión de superficie superior al 3%
CÓDIGO PARA EL PORCENTAJE DE REDUCCIÓN POR OMISIÓN QUE CORRESPONDE A LA SOLICITUD:1

(1) Superficie declarada admisible ajustada con la superficie comprometida.
(2) Factor de penalización valorando el alcance para el tipo de compromiso.

Puede verificar la integridad de una copia de este documento mediante la lectura del código QR adjunto o mediante el acceso a la dirección <https://ws050.juntadeandalucia.es/verificarFirma> indicando el código de VERIFICACIÓN

FIRMADO POR	JUAN JOSE SOLER GARCIA	FECHA	03/07/2024	
	ROCIO GUIJARRO MILLAN			
VERIFICACIÓN	Pk2jm6MP8Q4FQJJZRRTHBNMQA26B8	PÁGINA	1266/3256	



<u>APELLIDOS Y NOMBRE / RAZÓN SOCIAL</u>	<u>NIF</u>	<u>EXPEDIENTE</u>	<u>ANUALIDAD DE PAGO</u>		
GUIJARRO LOZANO ANGEL	****6354*	1232788	1ª		
<u>IMPORTE POR ANUALIDAD</u>					
	2023	2024	2025	2026	2027
IMPORTE MÁXIMO SUBVENCIONABLE	4.773,53 €	4.773,53 €	4.773,53 €	4.773,53 €	4.773,53 €
IMPORTE MEDIO DE TRANSFERENCIA (€/ha)	254,32 €	254,32 €	254,32 €	254,32 €	254,32 €

<u>RESUMEN DE UNIDADES</u>										
<u>Cód</u>	<u>GRUPO DE PAGO</u>	<u>Sup. Dec. Admisible (ha)</u>	<u>Sup. Comprometida (ha)</u>	<u>Sup. ajustada compromiso (1) (ha)</u>	<u>% sobredec.</u>	<u>Sup. Propuesta (ha)</u>	<u>Importe Declarado</u>	<u>Importe Topado</u>	<u>Importe Propuesto</u>	<u>Importe tras sobredec.</u>
429	OLIVAR	1,63		1,63	0,00	1,63	404,08	404,08	404,08	404,08
432	FRUTALES SECANO	12,17		12,17	0,00	12,17	2.631,64	2.631,64	2.631,64	2.631,64
433	FRUTALES REGADÍO	4,97		4,97	0,00	4,97	1.737,81	1.737,81	1.737,81	1.737,81
TOTAL		18,77	18,77	18,77		18,77	4.773,53	4.773,53	4.773,53	4.773,53

<u>APLICACIÓN DE REDUCCIONES Y PENALIZACIONES</u>										
<u>GRUPO DE PAGO</u>	<u>Importe Calculado</u>	<u>Importe prereduc.</u>	<u>Importe y compromisos</u>	<u>Criterios de subvencionabilidad y compromisos</u>	<u>Presentación tardía</u>	<u>Omisión declaración</u>	<u>Condicionabilidad</u>	<u>IMPORTE (Euros) PROPUESTO</u>		
FRUTALES REGADÍO	1.737,81	1.737,81	0,00	0,00	0,00	0,00	0,00	1.737,81		
FRUTALES SECANO	2.631,64	2.631,64	0,00	0,00	0,00	0,00	0,00	2.631,64		
OLIVAR	404,08	404,08	0,00	0,00	0,00	0,00	0,00	404,08		
TOTAL	4.773,53	4.773,53						4.773,53		

<u>RESUMEN DE PAGOS</u>					<u>IMPORTE (Euros)</u>			
					<u>PROPUESTO</u>	<u>FEADER (Eje 2)</u>	<u>MAPA</u>	<u>CAPADR</u>
					4.773,53	4.057,50	468,28	247,75

<u>RECINTOS PROPUESTOS</u>														
<u>REF.</u>	<u>REFERENCIA SIGPAC</u>	<u>CULTIVO</u>	<u>DESCRIPCIÓN CULTIVO</u>	<u>S/R G.PAGO</u>	<u>PEND. MEDIA (%)</u>	<u>SUP. DEC. ADMISIBLE (ha)</u>	<u>SUP. COMPROM. (ha)</u>	<u>SUP. AJUSTADA COMPR.(1) (ha)</u>	<u>SUP. CONV. SIGPAC (ha)</u>	<u>SUP. CERTIF. (ha)</u>	<u>SUP. CAMPO (ha)</u>	<u>SUP. CAMPO DETER. CULT. DECLARADO (ha)</u>	<u>SUP. DEC. REDUCIDA (ha)</u>	<u>SUP. PROPUESTA (ha)</u>
1700000007236467	18-100-008-00561-001	101010	OLIVAR-PICUAL	R 429	4,50	0,55	0,55	0,55	0,55	0,55			0,55	0,55
1700000007236468	18-100-008-00562-001	101010	OLIVAR-PICUAL	R 429	4,60	0,51	0,51	0,51	0,51	0,51			0,51	0,51
1700000007236470	18-100-022-00034-002	101010	OLIVAR-PICUAL	R 429	17,80	0,46	0,46	0,46	0,46	0,46			0,46	0,46
1700000007236471	18-100-022-00038-002	101010	OLIVAR-PICUAL	R 429	17,80	0,11	0,11	0,11	0,11	0,11			0,11	0,11
1700000007236481	18-100-021-00142-001	104026	ALMENDROS-MARTA	S 432	6,70	1,43	1,43	1,43	1,43	1,43			1,43	1,43
1700000007236484	18-100-018-00004-002	104014	ALMENDROS-FERRAGNES	S 432	9,60	0,64	0,64	0,64	0,64	0,64			0,64	0,64
1700000007236492	18-100-018-00004-001	104020	ALMENDROS-GUARA	S 432	7,00	5,31	5,31	5,31	5,31	5,31			5,31	5,31
1700000007236493	18-100-018-00005-001	104020	ALMENDROS-GUARA	S 432	11,00	1,87	1,87	1,87	1,87	1,87			1,87	1,87
1700000007236495	18-100-021-00138-001	104014	ALMENDROS-FERRAGNES	S 432	6,60	2,11	2,11	2,11	2,11	2,11			2,11	2,11
1700000007236496	18-100-018-00004-003	104014	ALMENDROS-FERRAGNES	S 432	7,40	0,81	0,81	0,81	0,81	0,81			0,81	0,81
1700000007236482	18-100-008-00576-001	104057	ALMENDROS-AVIJOR	R 433	3,20	0,32	0,32	0,32	0,32	0,32			0,32	0,32
1700000007236483	18-100-008-00560-001	104057	ALMENDROS-AVIJOR	R 433	3,30	0,22	0,22	0,22	0,22	0,22			0,22	0,22
1700000007236485	18-100-008-00577-002	104057	ALMENDROS-AVIJOR	R 433	3,40	0,23	0,23	0,23	0,23	0,23			0,23	0,23
1700000007236486	18-100-008-00561-002	104057	ALMENDROS-AVIJOR	R 433	3,40	0,22	0,22	0,22	0,22	0,22			0,22	0,22
1700000007236487	18-100-021-00174-001	104014	ALMENDROS-FERRAGNES	R 433	6,90	1,09	1,09	1,09	1,09	1,09			1,09	1,09
1700000007236488	18-100-021-00175-001	104014	ALMENDROS-FERRAGNES	R 433	7,00	1,02	1,02	1,02	1,02	1,02			1,02	1,02
1700000007236489	18-100-008-00176-001	104020	ALMENDROS-GUARA	R 433	3,50	0,30	0,30	0,30	0,30	0,30			0,30	0,30
1700000007236490	18-100-021-00148-001	104057	ALMENDROS-AVIJOR	R 433	4,70	0,77	0,77	0,77	0,77	0,77			0,77	0,77
1700000007236491	18-100-021-00149-001	104014	ALMENDROS-FERRAGNES	R 433	3,60	0,80	0,80	0,80	0,80	0,80			0,80	0,80

<u>INCIDENCIAS</u>	
<u>INCIDENCIA</u>	<u>DESCRIPCIÓN</u>
100421	Recinto declarado por error para una operación de la 6503, que se ha corregido de oficio marcando la operación correcta, de acuerdo con la fecha de inscripción del recinto en la producción ecológica. Ref:1700000007236489 Recinto:18-100-008-00176-00001 Cultivo:104020 ALMENDROS-GUARA Regadio

(1) Superficie declarada admisible ajustada con la superficie comprometida.
(2) Factor de penalización valorando el alcance para el tipo de compromiso.

Puede verificar la integridad de una copia de este documento mediante la lectura del código QR adjunto o mediante el acceso a la dirección https://ws050.juntadeandalucia.es/verificarFirma indicando el código de VERIFICACIÓN				
FIRMADO POR	JUAN JOSE SOLER GARCIA	FECHA	03/07/2024	
	ROCIO GUIJARRO MILLAN			
VERIFICACIÓN	Pk2jm6MP8Q4FQJJZRRTHBNMQA26B8	PÁGINA	1267/3256	



<u>APELLIDOS Y NOMBRE / RAZÓN SOCIAL</u>	<u>NIF</u>	<u>EXPEDIENTE</u>	<u>ANUALIDAD DE PAGO</u>		
GUILARTE HERAS ANTONIO	****1797*	1283735	1ª		
IMPORTE POR ANUALIDAD					
	2023	2024	2025	2026	2027
IMPORTE MÁXIMO SUBVENCIONABLE	3.244,72 €	3.244,72 €	3.244,72 €	3.244,72 €	3.244,72 €
IMPORTE MEDIO DE TRANSFERENCIA (€/ha)	273,59 €	273,59 €	273,59 €	273,59 €	273,59 €

<u>RESUMEN DE UNIDADES</u>										
<u>Cód</u>	<u>GRUPO DE PAGO</u>	<u>Sup. Dec. Admisible (ha)</u>	<u>Sup. Comprometida (ha)</u>	<u>Sup. ajustada compromiso (1) (ha)</u>	<u>% sobredec.</u>	<u>Sup. Propuesta (ha)</u>	<u>Importe Declarado</u>	<u>Importe Topado</u>	<u>Importe Propuesto</u>	<u>Importe tras sobredec.</u>
432	FRUTALES SECANO	4,43		4,43	0,00	4,43	957,94	957,94	957,94	957,94
433	FRUTALES REGADÍO	6,63		6,54	0,00	6,54	2.286,78	2.286,78	2.286,78	2.286,78
434	HERBÁCEOS NO ELEGIBLES	0,89		0,89	0,00	0,89	0,00	0,00	0,00	0,00
TOTAL		11,95	11,86	11,86		11,86	3.244,72	3.244,72	3.244,72	3.244,72

<u>APLICACIÓN DE REDUCCIONES Y PENALIZACIONES</u>										
<u>GRUPO DE PAGO</u>	<u>Importe Calculado</u>	<u>Importe prereduc.</u>	<u>Criterios de subvencionabilidad y compromisos</u>	<u>Presentación tardía</u>	<u>Omisión declaración</u>	<u>Condicionalidad</u>	<u>IMPORTE (Euros) PROPUESTO</u>			
FRUTALES REGADÍO	2.286,78	2.286,78	0,00	0,00	0,00	0,00	2.286,78			
FRUTALES SECANO	957,94	957,94	0,00	0,00	0,00	0,00	957,94			
HERBÁCEOS NO ELEGIBLES	0,00	0,00	0,00	0,00	0,00	0,00	0,00			
TOTAL	3.244,72	3.244,72					3.244,72			

<u>RESUMEN DE PAGOS</u>										
						<u>IMPORTE (Euros)</u>				
						<u>PROPUESTO</u>	<u>FEADER (Eje 2)</u>	<u>MAPA</u>	<u>CAPADR</u>	
						3.244,72	2.758,01	318,30	168,41	

<u>RECINTOS PROPUESTOS</u>															
<u>REF.</u>	<u>REFERENCIA SIGPAC</u>	<u>CULTIVO</u>	<u>DESCRIPCIÓN CULTIVO</u>	<u>S/R</u>	<u>G.PAGO</u>	<u>PEND. MEDIA (%)</u>	<u>SUP. DEC. ADMISIBLE (ha)</u>	<u>SUP. COMPROM. (ha)</u>	<u>SUP. AJUSTADA COMPROM. (ha)</u>	<u>SUP. CONV. SIGPAC (ha)</u>	<u>SUP. CERTIF. (ha)</u>	<u>SUP. CAMPO (ha)</u>	<u>SUP. CAMPO DETER. CULT. DECLARADO (ha)</u>	<u>SUP. DEC. REDUCIDA (ha)</u>	<u>SUP. PROPUESTA (ha)</u>
170000005950397	18-071-009-00087-001	104024	ALMENDROS-MARCONA	S	432	18,00	0,15	0,15	0,15		0,15			0,15	0,15
170000005950398	18-076-006-00093-001	104014	ALMENDROS-FERRAGNES	S	432	3,80	3,02	3,02	3,02		3,02			3,02	3,02
170000005950403	18-071-009-00116-002	104024	ALMENDROS-MARCONA	S	432	29,30	0,17	0,17	0,17		0,17			0,17	0,17
170000005950404	18-071-009-00116-003	104024	ALMENDROS-MARCONA	S	432	15,00	0,19	0,19	0,19		0,19			0,19	0,19
170000006371906	18-071-006-00075-001	104024	ALMENDROS-MARCONA	S	432	19,60	0,90	0,90	0,90		0,90			0,90	0,90
-806745	18-071-511-00212-001	104007	ALMENDROS-COMUNA	R	433	7,00	0,19	0,10	0,10		0,67			0,10	0,10
170000006371907	18-071-512-00188-001	104024	ALMENDROS-MARCONA	R	433	17,20	0,30	0,30	0,30		0,30			0,30	0,30
170000006371909	18-071-506-00145-001	104024	ALMENDROS-MARCONA	R	433	3,50	1,42	1,42	1,42		1,42			1,42	1,42
170000006877688	18-071-508-00111-002	104020	ALMENDROS-GUARA	R	433	1,00	2,78	2,78	2,78		2,78			2,78	2,78
170000006877690	18-071-504-00147-001	104007	ALMENDROS-COMUNA	R	433	1,20	0,92	0,92	0,92		0,92			0,92	0,92
170000006877691	18-071-511-00188-001	104022	ALMENDROS-LARGUETA	R	433	5,80	0,43	0,43	0,43		0,43			0,43	0,43
170000006877692	18-071-512-00075-001	112002	NOGALES-CHANDLER	R	433	3,80	0,10	0,10	0,10		0,10			0,10	0,10
170000006877693	18-071-512-00190-001	104022	ALMENDROS-LARGUETA	R	433	9,00	0,49	0,49	0,49		0,49			0,49	0,49
170000005950400	18-071-505-00105-001	20000	BARBECHO TRADICIONAL-SIN VARIEDAD	R	434	1,70	0,89	0,89	0,89		0,89			0,89	0,89

<u>INCIDENCIAS</u>	
<u>INCIDENCIA</u>	<u>DESCRIPCIÓN</u>
219	Superficie declarada sobre un mismo recinto, en un mismo expediente, mayor que la superficie total del recinto SIGPAC. Ref:-806745 Recinto:18-071-511-00212-00001 Cultivo:104007 ALMENDROS-COMUNA Regadío Suma de superficies declaradas para este recinto por el solicitante (Áreas):67 Superficie SIGPAC total para el recinto (Áreas):34 Exceso de superficie declarada (Hectáreas):0,09
100424	Solicita recinto que no está comprometido para la operación. Ref:170000006877682 Recinto:18-071-511-00213-00001 Cultivo:101010 OLIVAR-PICUAL Regadío Ref:170000006877683 Recinto:18-071-511-00214-00002 Cultivo:101010 OLIVAR-PICUAL Regadío

(1) Superficie declarada admisible ajustada con la superficie comprometida.
(2) Factor de penalización valorando el alcance para el tipo de compromiso.

Puede verificar la integridad de una copia de este documento mediante la lectura del código QR adjunto o mediante el acceso a la dirección https://ws050.juntadeandalucia.es/verificarFirma indicando el código de VERIFICACIÓN				
FIRMADO POR	JUAN JOSE SOLER GARCIA	FECHA	03/07/2024	
	ROCIO GUIJARRO MILLAN			
VERIFICACIÓN	Pk2jm6MP8Q4FQJJZRRTHBNMQA26B8	PÁGINA	1268/3256	

Es copia auténtica de documento electrónico



APELLIDOS Y NOMBRE / RAZÓN SOCIAL

GUILLEN VALVERDE JOSE

NIF

****1329*

EXPEDIENTE

1196952

ANUALIDAD DE PAGO

1ª

IMPORTE POR ANUALIDAD

	2023	2024	2025	2026	2027
IMPORTE MÁXIMO SUBVENCIONABLE	3.453,35 €	3.453,35 €	3.453,35 €	3.453,35 €	3.453,35 €
IMPORTE MEDIO DE TRANSFERENCIA (€/ha)	216,24 €	216,24 €	216,24 €	216,24 €	216,24 €

RESUMEN DE UNIDADES

Cód	GRUPO DE PAGO	Sup. Dec. Admisible (ha)	Sup. Comprometida (ha)	Sup. ajustada compromiso (I) (ha)	% sobredec.	Sup. Propuesta (ha)	Importe Declarado	Importe Topado	Importe Propuesto	Importe tras sobredec.
432	FRUTALES SECANO	15,97		15,97	0,00	15,97	3.453,35	3.453,35	3.453,35	3.453,35
TOTAL		15,97	15,97	15,97		15,97	3.453,35	3.453,35	3.453,35	3.453,35

APLICACIÓN DE REDUCCIONES Y PENALIZACIONES

GRUPO DE PAGO	Importe Calculado	Importe prerreduc.	Criterios de subvencionabilidad y compromisos	Presentación tardía	Omisión declaración	Condicionality	IMPORTE (Euros) PROPUESTO
FRUTALES SECANO	3.453,35	3.453,35	0,00	0,00	0,00	0,00	3.453,35
TOTAL	3.453,35	3.453,35					3.453,35

RESUMEN DE PAGOS

	IMPORTE (Euros)			
	PROPUESTO	FEADER (Eje 2)	MAPA	CAPADR
PROPUESTO	3.453,35	2.935,35	338,77	179,23

RECINTOS PROPUESTOS

REF.	REFERENCIA SIGPAC	CULTIVO/DESCRIPCIÓN CULTIVO	S/R	G.PAGO	PEND. MEDIA (%)	SUP. DEC. ADMISIBLE (ha)	SUP. COMPROM. (ha)	SUP. AJUSTADA COMPROM. (I) (ha)	SUP. CONV. SIGPAC (ha)	SUP. CERTIE. (ha)	SUP. CAMPO (ha)	SUP. CAMPO DETER. CULT. DECLARADO (ha)	SUP. DEC. REDUCIDA (ha)	SUP. PROPUESTA (ha)
-1581110	18-185-009-00069-003	104007 ALMENDROS-COMUNA	S	432	29,80	0,45	0,45	0,45		0,45			0,45	0,45
-950758	18-185-009-00074-002	104007 ALMENDROS-COMUNA	S	432	24,90	0,09	0,09	0,09		0,09			0,09	0,09
4775482	18-185-013-00083-001	104007 ALMENDROS-COMUNA	S	432	45,30	0,48	0,48	0,48		0,48			0,48	0,48
1700000006047894	18-185-004-00006-001	104007 ALMENDROS-COMUNA	S	432	7,80	1,12	1,12	1,12		1,12			1,12	1,12
1700000006047895	18-185-006-00064-001	104007 ALMENDROS-COMUNA	S	432	26,60	0,48	0,48	0,48		0,48			0,48	0,48
1700000006047896	18-185-006-00064-002	104007 ALMENDROS-COMUNA	S	432	24,70	0,04	0,04	0,04		0,04			0,04	0,04
1700000006047898	18-185-009-00073-001	104007 ALMENDROS-COMUNA	S	432	42,70	0,48	0,48	0,48		0,48			0,48	0,48
1700000006047899	18-185-009-00074-001	104007 ALMENDROS-COMUNA	S	432	42,70	0,91	0,91	0,91		0,91			0,91	0,91
1700000006047900	18-185-009-00076-002	104007 ALMENDROS-COMUNA	S	432	38,30	0,81	0,81	0,81		0,81			0,81	0,81
1700000006047901	18-185-009-00081-003	104007 ALMENDROS-COMUNA	S	432	38,30	0,47	0,47	0,47		0,47			0,47	0,47
1700000006047902	18-185-012-00105-002	104007 ALMENDROS-COMUNA	S	432	34,10	1,39	1,39	1,39		1,39			1,39	1,39
1700000006047903	18-185-012-00105-001	104007 ALMENDROS-COMUNA	S	432	30,20	1,74	1,74	1,74		1,74			1,74	1,74
1700000006047905	18-185-012-00152-001	104007 ALMENDROS-COMUNA	S	432	34,60	1,02	1,02	1,02		1,02			1,02	1,02
1700000006047906	18-185-013-00107-003	104007 ALMENDROS-COMUNA	S	432	52,60	3,92	3,92	3,92		3,92			3,92	3,92
1700000006047907	18-185-013-00085-001	104007 ALMENDROS-COMUNA	S	432	46,80	0,25	0,25	0,25		0,25			0,25	0,25
1700000006047908	18-185-013-00107-009	104007 ALMENDROS-COMUNA	S	432	52,00	1,71	1,71	1,71		1,71			1,71	1,71
1700000006047910	18-185-009-00081-002	104007 ALMENDROS-COMUNA	S	432	46,10	0,61	0,61	0,61		0,61			0,61	0,61

(1) Superficie declarada admisible ajustada con la superficie comprometida.
(2) Factor de penalización valorando el alcance para el tipo de compromiso.

Puede verificar la integridad de una copia de este documento mediante la lectura del código QR adjunto o mediante el acceso a la dirección <https://ws050.juntadeandalucia.es/verificarFirma> indicando el código de VERIFICACIÓN

FIRMADO POR	JUAN JOSE SOLER GARCIA	FECHA	03/07/2024	
	ROCIO GUIJARRO MILLAN			
VERIFICACIÓN	Pk2jm6MP8Q4FQJJZRRTHBNMQA26B8	PÁGINA	1269/3256	



APELLIDOS Y NOMBRE / RAZÓN SOCIAL

NIF ****4205* **EXPEDIENTE** 1223194 **ANUALIDAD DE PAGO** 1ª

GUIRADO RAMON ANGELES

IMPORTE POR ANUALIDAD

	2023	2024	2025	2026	2027
IMPORTE MÁXIMO SUBVENCIONABLE	1.214,71 €	1.214,71 €	1.214,71 €	1.214,71 €	1.214,71 €
IMPORTE MEDIO DE TRANSFERENCIA (€/ha)	247,90 €	247,90 €	247,90 €	247,90 €	247,90 €

RESUMEN DE UNIDADES

Cód	GRUPO DE PAGO	Sup. Dec. Admisible (ha)	Sup. Comprometida (ha)	Sup. ajustada compromiso (1) (ha)	% sobredec.	Sup. Propuesta (ha)	Importe Declarado	Importe Topado	Importe Propuesto	Importe tras sobredec.
429	OLIVAR	4,90		4,90	0,00	4,90	1.214,71	1.214,71	1.214,71	1.214,71
TOTAL		4,90	4,90	4,90		4,90	1.214,71	1.214,71	1.214,71	1.214,71

APLICACIÓN DE REDUCCIONES Y PENALIZACIONES

GRUPO DE PAGO	Importe Calculado	Importe prerreduc.	Criterios de subvencionabilidad y compromisos	Presentación tardía	Omisión declaración	Condicionalidad	IMPORTE (Euros) PROPUESTO
OLIVAR	1.214,71	1.214,71	0,00	0,00	0,00	0,00	1.214,71
TOTAL	1.214,71	1.214,71					1.214,71

RESUMEN DE PAGOS

	IMPORTE (Euros)			
	PROPUESTO	FEADER (Eje 2)	MAPA	CAPADR
PROPUESTO	1.214,71	1.032,50	119,16	63,05

RECINTOS PROPUESTOS

REF.	REFERENCIA SIGPAC	CULTIVO	DESCRIPCIÓN CULTIVO	S/R	G.PAGO	PEND. MEDIA (%)	SUP. DEC. ADMISIBLE (ha)	SUP. COMPROM. (ha)	SUP. AJUSTADA COMPR.(1) (ha)	SUP. CONV. SIGPAC (ha)	SUP. CERTIE. (ha)	SUP. CAMPO (ha)	SUP. CAMPO DETER. CULT. DECLARADO (ha)	SUP. DEC. REDUCIDA (ha)	SUP. PROPUESTA (ha)
1700000006134612	18-046-007-00013-002	101010	OLIVAR-PICUAL	R	429	11,40	0,53	0,53	0,53		0,53			0,53	0,53
1700000006134613	18-046-007-00091-005	101010	OLIVAR-PICUAL	R	429	5,10	0,17	0,17	0,17		0,17			0,17	0,17
1700000006134614	18-046-007-00091-002	101010	OLIVAR-PICUAL	R	429	8,70	1,24	1,24	1,24		1,24			1,24	1,24
1700000006134616	18-046-007-00013-003	101010	OLIVAR-PICUAL	R	429	10,50	2,96	2,96	2,96		2,96			2,96	2,96

INCIDENCIAS

INCIDENCIA DESCRIPCIÓN

- 248 Verifica que los recintos declarados con sistema de explotación regadío corresponden realmente a regadío según SIGPAC.
Ref:1700000006134617 Recinto:18-046-008-00009-00003 Cultivo:124022 PISTACHO-KERMAN Regadío
- 100424 Solicita recinto que no está comprometido para la operación.
Ref:-1083808 Recinto:18-046-008-00006-00005 Cultivo:124022 PISTACHO-KERMAN Regadío
Ref:1700000006134619 Recinto:18-046-008-00007-00002 Cultivo:124022 PISTACHO-KERMAN Regadío
Ref:1700000006134617 Recinto:18-046-008-00009-00003 Cultivo:124022 PISTACHO-KERMAN Regadío

(1) Superficie declarada admisible ajustada con la superficie comprometida.
(2) Factor de penalización valorando el alcance para el tipo de compromiso.

Puede verificar la integridad de una copia de este documento mediante la lectura del código QR adjunto o mediante el acceso a la dirección <https://ws050.juntadeandalucia.es/verificarFirma> indicando el código de VERIFICACIÓN

FIRMADO POR	JUAN JOSE SOLER GARCIA	FECHA	03/07/2024	
	ROCIO GUIJARRO MILLAN			
VERIFICACIÓN	Pk2jm6MP8Q4FQJJZRRTHBNMQA26B8	PÁGINA	1270/3256	



APELLIDOS Y NOMBRE / RAZÓN SOCIAL

GUIRAO RAMON MIGUEL

NIF
****8193*

EXPEDIENTE
1191944

ANUALIDAD DE PAGO

1ª

IMPORTE POR ANUALIDAD

	2023	2024	2025	2026	2027
IMPORTE MÁXIMO SUBVENCIONABLE	1.734,28 €	1.734,28 €	1.734,28 €	1.734,28 €	1.734,28 €
IMPORTE MEDIO DE TRANSFERENCIA (€/ha)	293,45 €	293,45 €	293,45 €	293,45 €	293,45 €

RESUMEN DE UNIDADES

Cód	GRUPO DE PAGO	Sup. Dec. Admisible (ha)	Sup. Comprometida (ha)	Sup. ajustada compromiso (1) (ha)	% sobredec.	Sup. Propuesta (ha)	Importe Declarado	Importe Topado	Importe Propuesto	Importe tras sobredec.
432	FRUTALES SECANO	2,49		2,49	0,00	2,49	538,44	538,44	538,44	538,44
433	FRUTALES REGADÍO	3,42		3,42	0,00	3,42	1.195,84	1.195,84	1.195,84	1.195,84
TOTAL		5,91	5,91	5,91		5,91	1.734,28	1.734,28	1.734,28	1.734,28

APLICACIÓN DE REDUCCIONES Y PENALIZACIONES

GRUPO DE PAGO	Importe Calculado	Importe prereduc.	Criterios de subvencionabilidad y compromisos	Presentación tardía	Omisión declaración	Condicionalidad	IMPORTE (Euros) PROPUESTO
FRUTALES REGADÍO	1.195,84	1.195,84	0,00	0,00	0,00	0,00	1.195,84
FRUTALES SECANO	538,44	538,44	0,00	0,00	0,00	0,00	538,44
TOTAL	1.734,28	1.734,28					1.734,28

RESUMEN DE PAGOS

	IMPORTE (Euros)			
	PROPUESTO	FEADER (Eje 2)	MAPA	CAPADR
PROPUESTO	1.734,28	1.474,13	170,13	90,02

RECINTOS PROPUESTOS

REF.	REFERENCIA SIGPAC	CULTIVO DESCRIPCIÓN CULTIVO	S/R G.PAGO	PEND. MEDIA (%)	SUP. DEC. ADMISIBLE (ha)	SUP. COMPROM. (ha)	SUP. AJUSTADA COMPR.(1) (ha)	SUP. CONV. SIGPAC (ha)	SUP. CERTIF. (ha)	SUP. CAMPO (ha)	SUP. CAMPO DETER. CULT. DECLARADO (ha)	SUP. DEC. REDUCIDA (ha)	SUP. PROPUESTA (ha)
170000005338801	18-030-001-00124-003	124022 PISTACHO-KERMAN	S	432	6,20	2,49	2,49	2,49	2,49			2,49	2,49
170000005338802	18-046-008-00005-001	104090 ALMENDROS-FILIPO CEO	R	433	6,60	3,42	3,42	3,42	3,42			3,42	3,42

(1) Superficie declarada admisible ajustada con la superficie comprometida.

(2) Factor de penalización valorando el alcance para el tipo de compromiso.

Puede verificar la integridad de una copia de este documento mediante la lectura del código QR adjunto o mediante el acceso a la dirección <https://ws050.juntadeandalucia.es/verificarFirma> indicando el código de VERIFICACIÓN

FIRMADO POR	JUAN JOSE SOLER GARCIA	FECHA	03/07/2024	
	ROCIO GUIJARRO MILLAN			
VERIFICACIÓN	Pk2jm6MP8Q4FQJJZRRTHBNMQA26B8	PÁGINA	1271/3256	



APELLIDOS Y NOMBRE / RAZÓN SOCIAL

GUIRAO SANCHEZ ISABEL

NIF
****4744*

EXPEDIENTE
1127209

ANUALIDAD DE PAGO
1ª

IMPORTE POR ANUALIDAD

	2023	2024	2025	2026	2027
IMPORTE MÁXIMO SUBVENCIONABLE	11.972,32 €	11.972,32 €	11.972,32 €	11.972,32 €	11.972,32 €
IMPORTE MEDIO DE TRANSFERENCIA (€/ha)	160,53 €	160,53 €	160,53 €	160,53 €	160,53 €

RESUMEN DE UNIDADES

Cód	GRUPO DE PAGO	Sup. Dec. Admisible (ha)	Sup. Comprometida (ha)	Sup. ajustada compromiso (1) (ha)	% sobredec.	Sup. Propuesta (ha)	Importe Declarado	Importe Topado	Importe Propuesto	Importe tras sobredec.
426	HERBÁCEOS	21,98		21,98	0,00	21,98	3.322,72	3.322,72	3.322,72	3.322,72
432	FRUTALES SECANO	61,91		40,00	0,00	40,00	8.649,60	8.649,60	8.649,60	8.649,60
434	HERBÁCEOS NO ELEGIBLES	12,60		12,60	0,00	12,60	0,00	0,00	0,00	0,00
TOTAL		96,49	74,58	74,58		74,58	11.972,32	11.972,32	11.972,32	11.972,32

APLICACIÓN DE REDUCCIONES Y PENALIZACIONES

GRUPO DE PAGO	Importe Calculado	Importe prereduc.	Criterios de subvencionabilidad y compromisos	Presentación tardía	Omisión declaración	Condicionalidad	IMPORTE (Euros)
							PROPUESTO
FRUTALES SECANO	8.649,60	8.649,60	0,00	0,00	0,00	0,00	8.649,60
HERBÁCEOS	3.322,72	3.322,72	0,00	0,00	0,00	0,00	3.322,72
HERBÁCEOS NO ELEGIBLES	0,00	0,00	0,00	0,00	0,00	0,00	0,00
TOTAL	11.972,32	11.972,32					11.972,32

RESUMEN DE PAGOS

PROPUESTO	IMPORTE (Euros)			
	PROPUESTO	FEADER (Eje 2)	MAPA	CAPADR
	11.972,32	10.176,47	1.174,49	621,36

(1) Superficie declarada admisible ajustada con la superficie comprometida.
(2) Factor de penalización valorando el alcance para el tipo de compromiso.

Puede verificar la integridad de una copia de este documento mediante la lectura del código QR adjunto o mediante el acceso a la dirección <https://ws050.juntadeandalucia.es/verificarFirma> indicando el código de VERIFICACIÓN

FIRMADO POR	JUAN JOSE SOLER GARCIA	FECHA	03/07/2024	
	ROCIO GUIJARRO MILLAN			
VERIFICACIÓN	Pk2jm6MP8Q4FQJJZRRTHBNMQA26B8	PÁGINA	1272/3256	



RECINTOS PROPUESTOS

REF.	REFERENCIA SIGPAC	CULTIVO DESCRIPCIÓN CULTIVO	S/R	G.PAGO	PEND. MEDIA (%)	SUP. DEC. ADMISIBLE (ha)	SUP. COMPROM. (ha)	SUP. AJUSTADA COMPR.(1) (ha)	SUP. CONV. SIGPAC (ha)	SUP. CERTIF. (ha)	SUP. CAMPO (ha)	SUP. CAMPO DETER. CULT. DECLARADO (ha)	SUP. DEC. REDUCIDA (ha)	SUP. PROPUESTA (ha)
-1070070	18-057-043-00316-004	53001 YEROS-MORO DA 131	S	426	6,60	0,06	0,06	0,06		0,06			0,06	0,06
170000006295871	04-083-001-00009-002	53001 YEROS-MORO DA 131	S	426	11,30	3,11	3,11	3,11		3,11			3,11	3,11
170000006295873	18-024-011-00035-002	8000 AVENA-SIN VARIEDAD	S	426	11,00	0,05	0,05	0,05		0,05			0,05	0,05
170000006295875	04-083-001-00266-001	53001 YEROS-MORO DA 131	S	426	8,70	1,32	1,32	1,32		1,32			1,32	1,32
170000006295877	18-024-011-00034-004	8000 AVENA-SIN VARIEDAD	S	426	8,20	0,04	0,04	0,04		0,04			0,04	0,04
170000006295880	18-024-011-00036-001	8000 AVENA-SIN VARIEDAD	S	426	4,90	1,04	1,04	1,04		1,04			1,04	1,04
170000006295884	18-024-011-00034-003	8000 AVENA-SIN VARIEDAD	S	426	7,30	1,05	1,05	1,05		1,05			1,05	1,05
170000006295885	18-040-005-00036-001	8000 AVENA-SIN VARIEDAD	S	426	4,80	4,03	4,03	4,03		4,03			4,03	4,03
170000006295886	18-040-006-00045-002	8000 AVENA-SIN VARIEDAD	S	426	3,90	5,29	5,29	5,29		5,29			5,29	5,29
170000006295887	18-040-006-00051-001	8000 AVENA-SIN VARIEDAD	S	426	3,60	2,03	2,03	2,03		2,03			2,03	2,03
170000006295889	18-040-006-00083-001	8000 AVENA-SIN VARIEDAD	S	426	5,50	3,32	3,32	3,32		3,32			3,32	3,32
170000006295890	18-024-011-00033-001	8000 AVENA-SIN VARIEDAD	S	426	5,80	0,29	0,29	0,29		0,29			0,29	0,29
170000006295896	18-040-006-00001-001	8000 AVENA-SIN VARIEDAD	S	426	4,30	0,35	0,35	0,35		0,35			0,35	0,35
-1070398	18-057-043-00291-001	104057 ALMENDROS-AVIJOR	S	432	5,10	0,04	0,04	0,04		0,04			0,04	0,04
-571183	18-057-043-00218-002	104020 ALMENDROS-GUARA	S	432	11,50	0,09	0,09	0,09		0,09			0,09	0,09
4133127	18-040-006-00048-001	104020 ALMENDROS-GUARA	S	432	3,20	3,39	3,39	3,39		3,39			3,39	3,39
4133130	18-057-043-00292-003	104057 ALMENDROS-AVIJOR	S	432	6,60	4,52	4,52	4,52		4,52			4,52	4,52
4647751	18-057-043-00534-002	104057 ALMENDROS-AVIJOR	S	432	10,30	3,07	3,07	3,07		3,07			3,07	3,07
4647754	18-057-043-00535-002	104057 ALMENDROS-AVIJOR	S	432	12,90	1,17	1,17	1,17		1,17			1,17	1,17
4647755	18-057-043-00535-003	104057 ALMENDROS-AVIJOR	S	432	11,50	0,37	0,37	0,37		0,37			0,37	0,37
4647757	18-057-043-00534-007	104057 ALMENDROS-AVIJOR	S	432	12,80	0,66	0,66	0,66		0,66			0,66	0,66
170000006295872	18-040-008-00065-001	124048 PISTACHO-SIRORA	S	432	4,30	4,01	4,01	4,01		4,01			4,01	4,01
170000006295878	18-040-008-00022-001	124048 PISTACHO-SIRORA	S	432	4,60	1,19	1,19	1,19		1,19			1,19	1,19
170000006295879	18-040-008-00080-001	124048 PISTACHO-SIRORA	S	432	4,70	1,85	1,85	1,85		1,85			1,85	1,85
170000006295894	18-040-008-00064-001	124048 PISTACHO-SIRORA	S	432	4,70	1,81	1,81	1,81		1,81			1,81	1,81
170000006295895	18-040-006-00059-001	104057 ALMENDROS-AVIJOR	S	432	3,40	3,75	3,75	3,75		3,75			3,75	3,75
170000006295897	18-057-044-00104-001	104013 ALMENDROS-FERRADUEL	S	432	4,70	0,14	0,14	0,14		0,14			0,14	0,14
170000006295898	18-057-044-00276-001	104013 ALMENDROS-FERRADUEL	S	432	6,90	0,52	0,52	0,52		0,52			0,52	0,52
170000006295899	18-057-043-00517-001	104013 ALMENDROS-FERRADUEL	S	432	8,90	0,69	0,69	0,69		0,69			0,69	0,69
170000006295900	18-057-043-00298-004	104008 ALMENDROS-CONSTANTI	S	432	15,60	1,78	1,78	1,78		1,78			1,78	1,78
170000006295901	18-057-043-00345-002	104013 ALMENDROS-FERRADUEL	S	432	13,10	0,14	0,14	0,14		0,14			0,14	0,14
170000006295902	18-024-011-00140-002	104043 ALMENDROS-VAIRO	S	432	7,10	2,21	2,21	2,21		2,21			2,21	2,21
170000006295903	18-057-043-00298-007	104008 ALMENDROS-CONSTANTI	S	432	10,70	1,50	1,50	1,50		1,50			1,50	1,50
170000006295904	18-057-043-00533-001	104090 ALMENDROS-FILIPO CEO	S	432	9,60	0,36	0,36	0,36		0,36			0,36	0,36
170000006295905	18-057-043-00278-002	104057 ALMENDROS-AVIJOR	S	432	5,40	0,64	0,64	0,64		0,64			0,64	0,64
170000006295906	18-057-043-00533-002	104090 ALMENDROS-FILIPO CEO	S	432	15,20	0,96	0,96	0,96		0,96			0,96	0,96
170000006295907	18-057-043-00221-001	104020 ALMENDROS-GUARA	S	432	6,80	20,75	20,75	20,75		20,75			20,75	20,75
170000006295911	18-024-012-00195-001	104020 ALMENDROS-GUARA	S	432	4,00	1,89	1,89	1,89		1,89			1,89	1,89
170000006295912	18-024-012-00209-001	104026 ALMENDROS-MARTA	S	432	4,10	0,97	0,97	0,97		0,97			0,97	0,97
170000006295913	18-024-012-00196-002	104020 ALMENDROS-GUARA	S	432	4,50	0,67	0,67	0,67		0,67			0,67	0,67
170000006295914	18-024-012-00208-002	104026 ALMENDROS-MARTA	S	432	7,60	0,52	0,52	0,52		0,52			0,52	0,52
170000006295915	18-057-044-00247-001	104013 ALMENDROS-FERRADUEL	S	432	5,40	1,10	1,10	1,10		1,10			1,10	1,10
170000006295916	18-057-043-00516-001	104013 ALMENDROS-FERRADUEL	S	432	13,30	0,38	0,38	0,38		0,38			0,38	0,38
170000006295917	18-057-043-00222-001	104020 ALMENDROS-GUARA	S	432	9,30	0,77	0,77	0,77		0,77			0,77	0,77
-790917	18-057-043-00278-003	20000 BARBECHO TRADICIONAL-SIN VARIEDAD	S	434	4,40	0,11	0,11	0,11		0,11			0,11	0,11
170000006295876	18-057-043-00292-008	20000 BARBECHO TRADICIONAL-SIN VARIEDAD	S	434	7,40	0,05	0,05	0,05		0,05			0,05	0,05
170000006295883	18-024-012-00270-001	20000 BARBECHO TRADICIONAL-SIN VARIEDAD	S	434	3,40	6,64	6,64	6,64		6,64			6,64	6,64
170000006295891	18-024-012-00268-001	20000 BARBECHO TRADICIONAL-SIN VARIEDAD	S	434	3,40	5,80	5,80	5,80		5,80			5,80	5,80

INCIDENCIAS

INCIDENCIA DESCRIPCIÓN

- 100400 Recinto con cultivo, variedad, régimen de explotación o uso Sigpac no compatible con la operación solicitada (Anexo IV.I Cultivos y variedades elegibles para las Intervenciones. Orden de 28 de marzo de 2023).
Ref:170000006295888 Recinto:18-040-006-00078-00001 Cultivo:104057 ALMENDROS-AVIJOR Secano Uso:FY
- 100411 Recinto no admisible por no estar asociado en SIGGAN a una explotación ganadera admisible (Artículo 10 de la Orden de 28 de marzo de 2023).
Ref:-1070069 Recinto:18-057-043-00278-00007 Cultivo:20000 BARBECHO TRADICIONAL-SIN VARIEDAD Secano
- 100424 Solicita recinto que no está comprometido para la operación.
Ref:170000006295888 Recinto:18-040-006-00078-00001 Cultivo:104057 ALMENDROS-AVIJOR Secano
Ref:-1070069 Recinto:18-057-043-00278-00007 Cultivo:20000 BARBECHO TRADICIONAL-SIN VARIEDAD Secano

(1) Superficie declarada admisible ajustada con la superficie comprometida.
(2) Factor de penalización valorando el alcance para el tipo de compromiso.

Puede verificar la integridad de una copia de este documento mediante la lectura del código QR adjunto o mediante el acceso a la dirección https://ws050.juntadeandalucia.es/verificarFirma indicando el código de VERIFICACIÓN					
FIRMADO POR	JUAN JOSE SOLER GARCIA		FECHA		03/07/2024
	ROCIO GUIJARRO MILLAN				
VERIFICACIÓN	Pk2jm6MP8Q4FQJJZRRTHBNBMA26B8		PÁGINA		1273/3256



APELLIDOS Y NOMBRE / RAZÓN SOCIAL

GUTIERREZ HERRERO FELIX

NIF
***3188*

EXPEDIENTE
1258712

ANUALIDAD DE PAGO

1ª

IMPORTES POR ANUALIDAD

	2023	2024	2025	2026	2027
IMPORTE MÁXIMO SUBVENCIONABLE	583,93 €	583,93 €	583,93 €	583,93 €	583,93 €
IMPORTE MEDIO DE TRANSFERENCIA (€/ha)	349,66 €	349,66 €	349,66 €	349,66 €	349,66 €

RESUMEN DE UNIDADES

Cód	GRUPO DE PAGO	Sup. Dec. Admisible (ha)	Sup. Comprometida (ha)	Sup. ajustada compromiso (1) (ha)	% sobredec.	Sup. Propuesta (ha)	Importe Declarado	Importe Topado	Importe Propuesto	Importe tras sobredec.
433	FRUTALES REGADÍO	1,67		1,67	0,00	1,67	583,93	583,93	583,93	583,93
TOTAL		1,67	1,67	1,67		1,67	583,93	583,93	583,93	583,93

APLICACIÓN DE REDUCCIONES Y PENALIZACIONES

GRUPO DE PAGO	Importe Calculado	Importe prereduc.	Criterios de subvencionabilidad y compromisos	Presentación tardía	Omisión declaración	Condicionalidad	IMPORTE (Euros) PROPUESTO
FRUTALES REGADÍO	583,93	583,93	0,00	0,00	0,00	0,00	583,93
TOTAL	583,93	583,93					583,93

RESUMEN DE PAGOS

	IMPORTE (Euros)			
	PROPUESTO	FEADER (Eje 2)	MAPA	CAPADR
PROPUESTO	583,93	496,34	57,28	30,31

RECINTOS PROPUESTOS

REF.	REFERENCIA SIGPAC	CULTIVO DESCRIPCIÓN CULTIVO	S/R	G.PAGO	PEND. MEDIA (%)	SUP. DEC. ADMISIBLE (ha)	SUP. COMPROM. (ha)	SUP. AJUSTADA COMPROM. (1) (ha)	SUP. CONV. SIGPAC (ha)	SUP. CERTIE (ha)	SUP. CAMPO (ha)	SUP. CAMPO DETER. CULT. DECLARADO (ha)	SUP. DEC. REDUCIDA (ha)	SUP. PROPUESTA (ha)
-1559220	18-111-003-00336-001	344003 MANGO-KEITT	R	433	65,20	0,50	0,50	0,50		0,50			0,50	0,50
-1364341	18-111-003-00689-002	343002 AGUACATE-COCKTAIL	R	433	49,10	0,65	0,65	0,65		0,65			0,65	0,65
-1011499	18-111-003-00336-001	343002 AGUACATE-COCKTAIL	R	433	65,20	0,52	0,52	0,52		0,52			0,52	0,52

INCIDENCIAS

INCIDENCIA DESCRIPCIÓN

- 3790 Recinto declarado inactivo
Ref:6850093 Recinto:18-018-019-00042-00001 Cultivo: -
Ref:6850097 Recinto:18-018-019-00044-00001 Cultivo: -
Ref:6850126 Recinto:29-075-007-00001-00162 Cultivo: -
- 8227 Línea de declaración monitorizada en la que no ha habido respuesta por parte del productor y, por tanto, sin Juicio Experto de campo.
Ref:6850126 Recinto:29-075-007-00001-00162 Cultivo:343002 AGUACATE-COCKTAIL
- 100400 Recinto con cultivo, variedad, régimen de explotación o uso Sigpac no compatible con la operación solicitada (Anexo IV.I Cultivos y variedades elegibles para las Intervenciones. Orden de 28 de marzo de 2023).
Ref:6850097 Recinto:18-018-019-00044-00001 Cultivo:343002 AGUACATE-COCKTAIL Secano Uso:FY
Ref:5244844 Recinto:18-111-003-00689-00001 Cultivo:343002 AGUACATE-COCKTAIL Secano Uso:FY
Ref:6850126 Recinto:29-075-007-00001-00162 Cultivo:343002 AGUACATE-COCKTAIL Secano Uso:FY
- 100424 Solicita recinto que no está comprometido para la operación.
Ref:6850093 Recinto:18-018-019-00042-00001 Cultivo:343002 AGUACATE-COCKTAIL Regadío
Ref:6850097 Recinto:18-018-019-00044-00001 Cultivo:343002 AGUACATE-COCKTAIL Secano
Ref:5244844 Recinto:18-111-003-00689-00001 Cultivo:343002 AGUACATE-COCKTAIL Secano
Ref:6850126 Recinto:29-075-007-00001-00162 Cultivo:343002 AGUACATE-COCKTAIL Secano

(1) Superficie declarada admisible ajustada con la superficie comprometida.
(2) Factor de penalización valorando el alcance para el tipo de compromiso.

Puede verificar la integridad de una copia de este documento mediante la lectura del código QR adjunto o mediante el acceso a la dirección <https://ws050.juntadeandalucia.es/verificarFirma> indicando el código de VERIFICACIÓN

FIRMADO POR	JUAN JOSE SOLER GARCIA	FECHA	03/07/2024	
	ROCIO GUIJARRO MILLAN			
VERIFICACIÓN	Pk2jm6MP8Q4FQJJZRRTHBNMQA26B8	PÁGINA	1274/3256	



APELLIDOS Y NOMBRE / RAZÓN SOCIAL

GUTIERREZ MARTINEZ JUANA

NIF

****0970*

EXPEDIENTE

1062975

ANUALIDAD DE PAGO

1ª

IMPORTE POR ANUALIDAD

	2023	2024	2025	2026	2027
IMPORTE MÁXIMO SUBVENCIONABLE	4.848,10 €	4.848,10 €	4.848,10 €	4.848,10 €	4.848,10 €
IMPORTE MEDIO DE TRANSFERENCIA (€/ha)	216,24 €	216,24 €	216,24 €	216,24 €	216,24 €

RESUMEN DE UNIDADES

Cód	GRUPO DE PAGO	Sup. Dec. Admisible (ha)	Sup. Comprometida (ha)	Sup. ajustada compromiso (I) (ha)	% sobredec.	Sup. Propuesta (ha)	Importe Declarado	Importe Topado	Importe Propuesto	Importe tras sobredec.
432	FRUTALES SECANO	22,42		22,42	0,00	22,42	4.848,10	4.848,10	4.848,10	4.848,10
TOTAL		22,42	22,42	22,42		22,42	4.848,10	4.848,10	4.848,10	4.848,10

APLICACIÓN DE REDUCCIONES Y PENALIZACIONES

GRUPO DE PAGO	Importe Calculado	Importe prerreduc.	Criterios de subvencionabilidad y compromisos	Presentación tardía	Omisión declaración	Condicionalidad	IMPORTE (Euros) PROPUESTO
FRUTALES SECANO	4.848,10	4.848,10	0,00	0,00	0,00	0,00	4.848,10
TOTAL	4.848,10	4.848,10					4.848,10

RESUMEN DE PAGOS

	IMPORTE (Euros)			
	PROPUESTO	FEADER (Eje 2)	MAPA	CAPADR
PROPUESTO	4.848,10	4.120,89	475,60	251,61

RECINTOS PROPUESTOS

REF.	REFERENCIA SIGPAC	CULTIVO DESCRIPCIÓN CULTIVO	S/R	G.PAGO	PEND. MEDIA (%)	SUP. DEC. ADMISIBLE (ha)	SUP. COMPROM. (ha)	SUP. AJUSTADA COMPROM. (I) (ha)	SUP. CONV. SIGPAC (ha)	SUP. CERTIE (ha)	SUP. CAMPO (ha)	SUP. CAMPO DETER. CULT. DECLARADO (ha)	SUP. DEC. REDUCIDA (ha)	SUP. PROPUESTA (ha)
-1539361	18-167-026-00257-005	104020 ALMENDROS-GUARA	S	432	5,60	2,51	2,51	2,51		2,51			2,51	2,51
-49196	18-167-003-00192-010	104014 ALMENDROS-FERRAGNES	S	432	7,30	0,63	0,63	0,63		0,63			0,63	0,63
-49195	18-167-003-00192-009	104014 ALMENDROS-FERRAGNES	S	432	7,70	0,23	0,23	0,23		0,23			0,23	0,23
1700000004455728	18-167-002-00090-001	104111 ALMENDROS-MAKAKO	S	432	10,20	0,97	0,97	0,97		0,97			0,97	0,97
1700000004455729	18-167-003-00192-003	104014 ALMENDROS-FERRAGNES	S	432	5,20	7,53	7,53	7,53		7,53			7,53	7,53
1700000004455730	18-167-003-00192-004	104020 ALMENDROS-GUARA	S	432	8,40	0,29	0,29	0,29		0,29			0,29	0,29
1700000004455731	18-167-003-00494-001	104024 ALMENDROS-MARCONA	S	432	4,20	6,14	6,14	6,14		6,14			6,14	6,14
1700000004455732	18-167-026-00008-006	104020 ALMENDROS-GUARA	S	432	6,30	0,89	0,89	0,89		0,89			0,89	0,89
1700000004455733	18-167-026-00257-005	104020 ALMENDROS-GUARA	S	432	5,60	1,78	1,78	1,78		1,78			1,78	1,78
1700000004455734	18-167-026-00257-006	104020 ALMENDROS-GUARA	S	432	6,70	1,45	1,45	1,45		1,45			1,45	1,45

(1) Superficie declarada admisible ajustada con la superficie comprometida.
(2) Factor de penalización valorando el alcance para el tipo de compromiso.

Puede verificar la integridad de una copia de este documento mediante la lectura del código QR adjunto o mediante el acceso a la dirección <https://ws050.juntadeandalucia.es/verificarFirma> indicando el código de VERIFICACIÓN

FIRMADO POR	JUAN JOSE SOLER GARCIA	FECHA	03/07/2024	
	ROCIO GUIJARRO MILLAN			
VERIFICACIÓN	Pk2jm6MP8Q4FQJJZRRTHBNMQA26B8	PÁGINA	1275/3256	



APELLIDOS Y NOMBRE / RAZÓN SOCIAL

GUTIERREZ TRIVIÑO JOSE

NIF

****7782*

EXPEDIENTE

1072030

ANUALIDAD DE PAGO

1ª

IMPORTE POR ANUALIDAD

	2023	2024	2025	2026	2027
IMPORTE MÁXIMO SUBVENCIONABLE	5.944,84 €	5.944,84 €	5.944,84 €	5.944,84 €	5.944,84 €
IMPORTE MEDIO DE TRANSFERENCIA (€/ha)	288,58 €	288,58 €	288,58 €	288,58 €	288,58 €

RESUMEN DE UNIDADES

Cód	GRUPO DE PAGO	Sup. Dec. Admisible (ha)	Sup. Comprometida (ha)	Sup. ajustada compromiso (I) (ha)	% sobredec.	Sup. Propuesta (ha)	Importe Declarado	Importe Topado	Importe Propuesto	Importe tras sobredec.
432	FRUTALES SECANO	9,43		9,43	0,00	9,43	2.039,14	2.039,14	2.039,14	2.039,14
433	FRUTALES REGADÍO	11,22		11,17	0,00	11,17	3.905,70	3.905,70	3.905,70	3.905,70
TOTAL		20,65	20,60	20,60		20,60	5.944,84	5.944,84	5.944,84	5.944,84

APLICACIÓN DE REDUCCIONES Y PENALIZACIONES

GRUPO DE PAGO	Importe Calculado	Importe prereduc.	Criterios de			Omisión declaración	Condicionalidad	IMPORTE (Euros)	
			subvencionabilidad y compromisos	Presentación tardía				PROPUESTO	
FRUTALES REGADÍO	3.905,70	3.905,70	0,00	0,00	0,00	0,00		3.905,70	
FRUTALES SECANO	2.039,14	2.039,14	0,00	0,00	0,00	0,00		2.039,14	
TOTAL	5.944,84	5.944,84						5.944,84	

RESUMEN DE PAGOS

PROPUESTO	IMPORTE (Euros)			
	PROPUESTO	FEADER (Eje 2)	MAPA	CAPADR
PROPUESTO	5.944,84	5.053,12	583,19	308,53

RECINTOS PROPUESTOS

REF.	REFERENCIA SIGPAC	CULTIVO DESCRIPCIÓN CULTIVO	S/R G.PAGO	PEND. MEDIA (%)	SUP. DEC. ADMISIBLE (ha)	SUP. COMPROM. (ha)	SUP. AJUSTADA COMPR.(I) (ha)	SUP. CONV. SIGPAC (ha)	SUP. CERTIF. (ha)	SUP. CAMPO (ha)	SUP. CAMPO DETER. CULT. DECLARADO (ha)	SUP. DEC. REDUCIDA (ha)	SUP. PROPUESTA (ha)
170000003051693	18-011-007-00165-002	104020 ALMENDROS-GUARA	S 432	4,20	0,57	0,57	0,57	0,57	0,57			0,57	0,57
170000003051694	18-116-504-00016-002	104020 ALMENDROS-GUARA	S 432	3,90	0,97	0,97	0,97	0,97	0,97			0,97	0,97
170000003051695	18-116-504-00017-002	104020 ALMENDROS-GUARA	S 432	3,80	2,88	2,88	2,88	2,88	2,88			2,88	2,88
170000003051704	18-116-507-09001-003	104020 ALMENDROS-GUARA	S 432	3,50	0,17	0,17	0,17	0,17	0,17			0,17	0,17
170000003051705	18-116-505-00056-001	104020 ALMENDROS-GUARA	S 432	2,20	4,84	4,84	4,84	4,84	4,84			4,84	4,84
-904763	18-116-506-00063-003	104020 ALMENDROS-GUARA	R 433	1,10	0,05	0,05	0,05	0,05	0,05			0,05	0,05
170000003051688	18-116-506-00062-001	104020 ALMENDROS-GUARA	R 433	0,90	3,27	3,27	3,27	3,27	3,27			3,27	3,27
170000003051689	18-116-506-00063-001	104020 ALMENDROS-GUARA	R 433	0,80	1,56	1,51	1,51	1,51	1,56			1,51	1,51
170000003051696	18-116-510-00072-001	104020 ALMENDROS-GUARA	R 433	6,20	0,11	0,11	0,11	0,11	0,11			0,11	0,11
170000003051697	18-116-510-00072-002	104020 ALMENDROS-GUARA	R 433	2,10	0,45	0,45	0,45	0,45	0,45			0,45	0,45
170000003051700	18-116-510-00242-002	104022 ALMENDROS-LARGUETA	R 433	3,90	0,97	0,97	0,97	0,97	0,97			0,97	0,97
170000003051701	18-116-510-00243-001	104022 ALMENDROS-LARGUETA	R 433	4,40	0,45	0,45	0,45	0,45	0,45			0,45	0,45
170000003051702	18-116-510-00244-001	104022 ALMENDROS-LARGUETA	R 433	5,20	0,14	0,14	0,14	0,14	0,14			0,14	0,14
170000003051703	18-116-507-00006-002	104020 ALMENDROS-GUARA	R 433	3,70	1,82	1,82	1,82	1,82	1,82			1,82	1,82
170000003051706	18-116-507-00037-001	104020 ALMENDROS-GUARA	R 433	1,00	2,40	2,40	2,40	2,40	2,40			2,40	2,40

INCIDENCIAS

INCIDENCIA DESCRIPCIÓN

4272 Verifica que las líneas de declaración de las Solicitudes Únicas no tienen solapes con la capa de Retroactividad Gráfica (ambas de la misma campaña) a nivel de expediente/línea de declaración gráfica de la solicitud.
 Ref:170000003051689 Recinto:18-116-506-00063-00001 Cultivo: - Agregado de la referencia del recinto.:0 Zona de la referencia del recinto.:0 Superficie solapada.:0,05 Id. Incid.:95939165

(1) Superficie declarada admisible ajustada con la superficie comprometida.
 (2) Factor de penalización valorando el alcance para el tipo de compromiso.

Puede verificar la integridad de una copia de este documento mediante la lectura del código QR adjunto o mediante el acceso a la dirección https://ws050.juntadeandalucia.es/verificarFirma indicando el código de VERIFICACIÓN					
FIRMADO POR	JUAN JOSE SOLER GARCIA		FECHA		03/07/2024
	ROCIO GUIJARRO MILLAN				
VERIFICACIÓN	Pk2jm6MP8Q4FQJJZRRTHBNMQA26B8		PÁGINA		1276/3256



<u>APELLIDOS Y NOMBRE / RAZÓN SOCIAL</u>	<u>NIF</u>	<u>EXPEDIENTE</u>	<u>ANUALIDAD DE PAGO</u>
GUTIERREZ VALLEJO FRANCISCO AGUSTIN	***3871*	1130528	

RESUMEN DE PAGOS

	<u>IMPORTE (Euros)</u>			
	<u>PROPUESTO</u>	<u>FEADER (Eje 2)</u>	<u>MAPA</u>	<u>CAPADR</u>
PROPUESTO	0,00	0,00	0,00	0,00

INCIDENCIAS

INCIDENCIA DESCRIPCIÓN

- 7162 Se advierte que en el impreso DATOS DE RECINTOS no está consignada la operación solicitada en el impreso SOLICITA LINEAS DE AYUDA DE DESARROLLO RURAL.
- 101008 Expediente sin compromisos vigentes.
Operación:6503.2

(1) Superficie declarada admisible ajustada con la superficie comprometida.
(2) Factor de penalización valorando el alcance para el tipo de compromiso.

Puede verificar la integridad de una copia de este documento mediante la lectura del código QR adjunto o mediante el acceso a la dirección https://ws050.juntadeandalucia.es/verificarFirma indicando el código de VERIFICACIÓN				
FIRMADO POR	JUAN JOSE SOLER GARCIA	FECHA	03/07/2024	
	ROCIO GUIJARRO MILLAN			
VERIFICACIÓN	Pk2jm6MP8Q4FQJJZRRTHBNMQA26B8	PÁGINA	1277/3256	



APELLIDOS Y NOMBRE / RAZÓN SOCIAL

GUZMAN MANRIQUE MARIA ESTRELLA

NIF
****4507*

EXPEDIENTE
1269419

ANUALIDAD DE PAGO
1ª

IMPORTE POR ANUALIDAD

	2023	2024	2025	2026	2027
IMPORTE MÁXIMO SUBVENCIONABLE	9.916,00 €	9.916,00 €	9.916,00 €	9.916,00 €	9.916,00 €
IMPORTE MEDIO DE TRANSFERENCIA (€/ha)	247,90 €	247,90 €	247,90 €	247,90 €	247,90 €

RESUMEN DE UNIDADES

Cód	GRUPO DE PAGO	Sup. Dec. Admisible (ha)	Sup. Comprometida (ha)	Sup. ajustada compromiso (1) (ha)	% sobredec.	Sup. Propuesta (ha)	Importe Declarado	Importe Topado	Importe Propuesto	Importe tras sobredec.
429	OLIVAR	59,77		40,00	0,00	40,00	9.916,00	9.916,00	9.916,00	9.916,00
TOTAL		59,77	40,00	40,00		40,00	9.916,00	9.916,00	9.916,00	9.916,00

APLICACIÓN DE REDUCCIONES Y PENALIZACIONES

GRUPO DE PAGO	Importe Calculado	Importe prerreduc.	Criterios de subvencionabilidad y compromisos	Presentación tardía	Omisión declaración	Condicionality	IMPORTE (Euros) PROPUESTO
OLIVAR	9.916,00	9.916,00	0,00	0,00	0,00	0,00	9.916,00
TOTAL	9.916,00	9.916,00					9.916,00

RESUMEN DE PAGOS

	IMPORTE (Euros)			
	PROPUESTO	FEADER (Eje 2)	MAPA	CAPADR
PROPUESTO	9.916,00	8.428,60	972,76	514,64

RECINTOS PROPUESTOS

REF.	REFERENCIA SIGPAC	CULTIVO	DESCRIPCIÓN CULTIVO	S/R	G.PAGO	PEND. MEDIA (%)	SUP. DEC. ADMISIBLE (ha)	SUP. COMPROM. (ha)	SUP. AJUSTADA COMPR.(1) (ha)	SUP. CONV. SIGPAC (ha)	SUP. CERTIE. (ha)	SUP. CAMPO (ha)	SUP. CAMPO DETER. CULT. DECLARADO (ha)	SUP. DEC. REDUCIDA (ha)	SUP. PROPUESTA (ha)
-1505895	18-004-005-00013-015	101010	OLIVAR-PICUAL	S	429	21,20	1,38	1,38	1,38		1,38			1,38	1,38
-1047570	18-004-005-00018-029	101010	OLIVAR-PICUAL	S	429	17,70	0,03	0,03	0,03		0,03			0,03	0,03
-1047569	18-004-005-00018-026	101010	OLIVAR-PICUAL	S	429	19,60	0,01	0,01	0,01		0,01			0,01	0,01
-716786	18-004-005-00018-006	101010	OLIVAR-PICUAL	S	429	17,50	2,20	2,20	2,20		2,20			2,20	2,20
1700000004897828	18-004-005-00012-002	101010	OLIVAR-PICUAL	S	429	4,20	0,83	0,83	0,83		0,83			0,83	0,83
1700000004897829	18-004-005-00012-004	101010	OLIVAR-PICUAL	S	429	33,50	3,90	3,90	3,90		3,90			3,90	3,90
1700000004897830	18-004-005-00012-013	101010	OLIVAR-PICUAL	S	429	23,80	0,13	0,13	0,13		0,13			0,13	0,13
1700000004897831	18-004-005-00012-014	101010	OLIVAR-PICUAL	S	429	36,40	0,02	0,02	0,02		0,02			0,02	0,02
1700000004897832	18-004-005-00012-015	101010	OLIVAR-PICUAL	S	429	21,10	40,78	40,78	40,78		40,78			40,78	40,78
1700000004897833	18-004-005-00012-017	101010	OLIVAR-PICUAL	S	429	12,30	0,12	0,12	0,12		0,12			0,12	0,12
1700000004897834	18-004-005-00012-019	101010	OLIVAR-PICUAL	S	429	29,70	3,03	3,03	3,03		3,03			3,03	3,03
1700000004897842	18-004-005-00018-004	101010	OLIVAR-PICUAL	S	429	14,10	0,48	0,48	0,48		0,48			0,48	0,48
1700000004897843	18-004-005-00018-007	101010	OLIVAR-PICUAL	S	429	5,40	4,80	4,80	4,80		4,80			4,80	4,80
1700000004897849	18-004-005-00013-025	101010	OLIVAR-PICUAL	S	429	3,60	0,26	0,26	0,26		0,26			0,26	0,26
1700000004897850	18-004-005-00013-026	101010	OLIVAR-PICUAL	S	429	4,60	0,56	0,56	0,56		0,56			0,56	0,56
1700000004897851	18-004-005-00012-020	101010	OLIVAR-PICUAL	S	429	5,90	0,56	0,56	0,56		0,56			0,56	0,56
1700000004897852	18-004-005-00012-016	101010	OLIVAR-PICUAL	S	429	24,00	0,05	0,05	0,05		0,05			0,05	0,05
1700000004897857	18-004-005-00013-004	101010	OLIVAR-PICUAL	S	429	8,70	0,63	0,63	0,63		0,63			0,63	0,63

(1) Superficie declarada admisible ajustada con la superficie comprometida.
(2) Factor de penalización valorando el alcance para el tipo de compromiso.

Puede verificar la integridad de una copia de este documento mediante la lectura del código QR adjunto o mediante el acceso a la dirección <https://ws050.juntadeandalucia.es/verificarFirma> indicando el código de VERIFICACIÓN

FIRMADO POR	JUAN JOSE SOLER GARCIA	FECHA	03/07/2024	
	ROCIO GUIJARRO MILLAN			
VERIFICACIÓN	Pk2jm6MP8Q4FQJJZRRTHBNMQA26B8	PÁGINA	1278/3256	



APELLIDOS Y NOMBRE / RAZÓN SOCIAL

HACIENDA DE REOLID SL

NIF

****2679*

EXPEDIENTE

1283503

ANUALIDAD DE PAGO

1ª

IMPORTE POR ANUALIDAD

	2023	2024	2025	2026	2027
IMPORTE MÁXIMO SUBVENCIONABLE	13.691,70 €	13.691,70 €	13.691,70 €	13.691,70 €	13.691,70 €
IMPORTE MEDIO DE TRANSFERENCIA (€/ha)	251,59 €	251,59 €	251,59 €	251,59 €	251,59 €

RESUMEN DE UNIDADES

Cód	GRUPO DE PAGO	Sup. Dec. Admisible (ha)	Sup. Comprometida (ha)	Sup. ajustada compromiso (1) (ha)	% sobredec.	Sup. Propuesta (ha)	Importe Declarado	Importe Topado	Importe Propuesto	Importe tras sobredec.
432	FRUTALES SECANO	162,95		40,00	0,00	40,00	8.649,60	8.649,60	8.649,60	8.649,60
433	FRUTALES REGADÍO	14,42		14,42	0,00	14,42	5.042,10	5.042,10	5.042,10	5.042,10
TOTAL		177,37	54,42	54,42		54,42	13.691,70	13.691,70	13.691,70	13.691,70

APLICACION DE REDUCCIONES Y PENALIZACIONES

GRUPO DE PAGO	Importe Calculado	Importe pre-reduc.	Criterios de subvencionabilidad y compromisos			Omisión declaración	Condicionalidad	IMPORTE (Euros)	
			Presentación tardía	Presentación	Presentación			PROPUUESTO	PROPUUESTO
FRUTALES REGADÍO	5.042,10	5.042,10	0,00	0,00	0,00	0,00		5.042,10	
FRUTALES SECANO	8.649,60	8.649,60	0,00	0,00	0,00	0,00		8.649,60	
TOTAL	13.691,70	13.691,70						13.691,70	

RESUMEN DE PAGOS

PROPUESTO	IMPORTE (Euros)			
	PROPUESTO	FEADER (Eje 2)	MAPA	CAPADR
PROPUESTO	13.691,70	11.637,95	1.343,16	710,59

RECINTOS PROPUESTOS

REF.	REFERENCIA SIGPAC	CULTIVO DESCRIPCIÓN CULTIVO	S/R G.PAGO	PEND. MEDIA (%)	SUP. DEC. ADMISIBLE (ha)	SUP. COMPROM. (ha)	SUP. AJUSTADA COMPR.(1) (ha)	SUP. CONV. SIGPAC (ha)	SUP. CERTIF. (ha)	SUP. CAMPO (ha)	SUP. CAMPO DETER. CULT. DECLARADO (ha)	SUP. DEC. REDUCIDA (ha)	SUP. PROPUESTA (ha)
-750965	18-167-001-00123-013	104012 ALMENDROS-FELISIA	S 432	5,10	34,04	34,04	34,04		34,04			34,04	34,04
-750964	18-167-001-00123-013	104025 ALMENDROS-MARINADA	S 432	5,10	7,90	7,90	7,90		7,90			7,90	7,90
-167301	18-167-020-00304-027	104012 ALMENDROS-FELISIA	S 432	9,00	0,08	0,08	0,08		0,08			0,08	0,08
-167300	18-167-020-00304-026	104012 ALMENDROS-FELISIA	S 432	21,50	0,05	0,05	0,05		0,05			0,05	0,05
-167299	18-167-020-00082-005	104012 ALMENDROS-FELISIA	S 432	2,20	0,09	0,09	0,09		0,09			0,09	0,09
-167298	18-167-020-00082-004	104012 ALMENDROS-FELISIA	S 432	3,00	0,13	0,13	0,13		0,13			0,13	0,13
1700000006278232	18-167-008-00431-001	104020 ALMENDROS-GUARA	S 432	8,00	1,33	1,33	1,33		1,33			1,33	1,33
1700000006278233	18-167-020-00060-001	104020 ALMENDROS-GUARA	S 432	4,50	0,39	0,39	0,39		0,39			0,39	0,39
1700000006660593	18-167-001-00123-048	104012 ALMENDROS-FELISIA	S 432	16,90	0,92	0,92	0,92		0,92			0,92	0,92
1700000006660594	18-167-001-00123-045	104012 ALMENDROS-FELISIA	S 432	4,70	34,61	34,61	34,61		34,61			34,61	34,61
1700000006660595	18-167-002-00001-003	104012 ALMENDROS-FELISIA	S 432	7,60	7,30	7,30	7,30		7,30			7,30	7,30
1700000006660596	18-167-001-00210-001	104011 ALMENDROS-DIAMAR	S 432	2,30	1,46	1,46	1,46		1,46			1,46	1,46
1700000006660597	18-167-020-00304-014	104025 ALMENDROS-MARINADA	S 432	14,30	5,57	5,57	5,57		5,57			5,57	5,57
1700000006660598	18-167-020-00304-010	104012 ALMENDROS-FELISIA	S 432	11,00	10,94	10,94	10,94		10,94			10,94	10,94
1700000006660599	18-167-001-00123-026	104012 ALMENDROS-FELISIA	S 432	4,30	1,71	1,71	1,71		1,71			1,71	1,71
1700000006660600	18-167-001-00123-024	104012 ALMENDROS-FELISIA	S 432	5,50	1,58	1,58	1,58		1,58			1,58	1,58
1700000006660601	18-167-001-00123-038	104012 ALMENDROS-FELISIA	S 432	6,60	3,37	3,37	3,37		3,37			3,37	3,37
1700000006660602	18-167-001-00123-027	104012 ALMENDROS-FELISIA	S 432	2,30	1,13	1,13	1,13		1,13			1,13	1,13
1700000006660606	18-167-001-00123-010	104012 ALMENDROS-FELISIA	S 432	12,60	0,62	0,62	0,62		0,62			0,62	0,62
1700000006660607	18-167-001-00123-036	104012 ALMENDROS-FELISIA	S 432	8,40	0,58	0,58	0,58		0,58			0,58	0,58
1700000006660610	18-167-002-00001-008	104012 ALMENDROS-FELISIA	S 432	6,70	3,69	3,69	3,69		3,69			3,69	3,69
1700000006660611	18-167-002-00001-007	104012 ALMENDROS-FELISIA	S 432	7,30	11,69	11,69	11,69		11,69			11,69	11,69
1700000006660612	18-167-020-00304-015	104012 ALMENDROS-FELISIA	S 432	6,50	7,25	7,25	7,25		7,25			7,25	7,25
1700000006660613	18-167-020-00304-016	104012 ALMENDROS-FELISIA	S 432	9,70	10,85	10,85	10,85		10,85			10,85	10,85
1700000006660614	18-167-020-00083-002	104012 ALMENDROS-FELISIA	S 432	5,80	3,41	3,39	3,39		3,41			3,39	3,39
1700000006660615	18-167-020-00082-001	104012 ALMENDROS-FELISIA	S 432	4,50	4,11	4,11	4,11		4,11			4,11	4,11
1700000006660616	18-167-020-00057-001	104012 ALMENDROS-FELISIA	S 432	4,80	0,52	0,52	0,52		0,52			0,52	0,52
1700000006660617	18-167-008-00386-001	104012 ALMENDROS-FELISIA	S 432	4,40	0,83	0,83	0,83		0,83			0,83	0,83
1700000006660618	18-167-020-00056-001	104012 ALMENDROS-FELISIA	S 432	3,40	1,46	1,46	1,46		1,46			1,46	1,46
1700000006660619	18-167-001-00123-031	104012 ALMENDROS-FELISIA	S 432	8,90	0,64	0,64	0,64		0,64			0,64	0,64
1700000006660620	18-167-020-00304-025	104012 ALMENDROS-FELISIA	S 432	14,90	1,05	1,05	1,05		1,05			1,05	1,05
1700000006660621	18-167-020-00304-009	104012 ALMENDROS-FELISIA	S 432	11,60	3,65	3,65	3,65		3,65			3,65	3,65
-911795	18-167-001-00123-051	104021 ALMENDROS-ISABELONA	R 433	18,60	0,20	0,20	0,20		0,20			0,20	0,20
1700000006660592	18-167-001-00123-001	104021 ALMENDROS-ISABELONA	R 433	4,40	14,22	14,22	14,22		14,22			14,22	14,22

(1) Superficie declarada admisible ajustada con la superficie comprometida.
(2) Factor de penalización valorando el alcance para el tipo de compromiso.

Puede verificar la integridad de una copia de este documento mediante la lectura del código QR adjunto o mediante el acceso a la dirección https://ws050.juntadeandalucia.es/verificarFirma indicando el código de VERIFICACIÓN					
FIRMADO POR	JUAN JOSE SOLER GARCIA		FECHA		03/07/2024
	ROCIO GUIJARRO MILLAN				
VERIFICACIÓN	Pk2jm6MP8Q4FQJJZRRTHBNMQA26B8		PÁGINA		1279/3256



INCIDENCIAS

INCIDENCIA DESCRIPCIÓN

- 218 La superficie total declarada sobre un mismo recinto en el conjunto de los expedientes, no puede superar la superficie total que el SIGPAC establece para ese recinto.
Ref:170000006278226 Recinto:18-167-008-00426-00002 Cultivo:104057 ALMENDROS-AVIJOR Secano Suma de superficies declaradas para este recinto por todos los solicitantes (Áreas):739 Superficie SIGPAC medida para este recinto (Áreas):737 Exceso de superficie declarada (Hectáreas):0,02
- 248 Suma de superficies declaradas para este recinto por el solicitante (Áreas):737
Verifica que los recintos declarados con sistema de explotación regadío corresponden realmente a regadío según SIGPAC.
Ref:170000006660618 Recinto:18-167-020-00056-00001 Cultivo:104012 ALMENDROS-FELISIA Regadío
Ref:170000006660616 Recinto:18-167-020-00057-00001 Cultivo:104012 ALMENDROS-FELISIA Regadío
Ref:170000006278233 Recinto:18-167-020-00060-00001 Cultivo:104020 ALMENDROS-GUARA Regadío
- 4272 Verifica que las líneas de declaración de las Solicitudes Únicas no tienen solapes con la capa de Retroactividad Gráfica (ambas de la misma campaña) a nivel de expediente/línea de declaración gráfica de la solicitud.
Ref:170000006660614 Recinto:18-167-020-00083-00002 Cultivo: - Agregado de la referencia del recinto.:0 Zona de la referencia del recinto.:0 Superficie solapada.:0,02 Id. Incid.:95948243
- 100402 Recinto solicitado no forma parte de ningún organismo de control autorizado para la producción ecológica en Andalucía o fecha de inscripción posterior al plazo establecido (Anexo I. Criterios de Subvencionabilidad. Orden 28 de marzo de 2023).
Ref:170000006660581 Recinto:18-167-002-00001-00013 Cultivo:20000 BARBECHO TRADICIONAL-SIN VARIEDAD Secano
Ref:170000006278220 Recinto:18-167-008-00426-00001 Cultivo:104057 ALMENDROS-AVIJOR Secano
Ref:170000006278226 Recinto:18-167-008-00426-00002 Cultivo:104057 ALMENDROS-AVIJOR Secano
Ref:170000006278229 Recinto:18-167-008-00426-00012 Cultivo:104057 ALMENDROS-AVIJOR Secano
Ref:-1598631 Recinto:18-167-008-00431-00003 Cultivo:104020 ALMENDROS-GUARA Secano
Ref:170000006278230 Recinto:18-167-020-00084-00001 Cultivo:104057 ALMENDROS-AVIJOR Secano
Ref:170000006278227 Recinto:18-167-020-00085-00002 Cultivo:104057 ALMENDROS-AVIJOR Secano
Ref:170000006278228 Recinto:18-167-020-00089-00001 Cultivo:104057 ALMENDROS-AVIJOR Secano
Ref:170000006278223 Recinto:18-167-020-00089-00003 Cultivo:104057 ALMENDROS-AVIJOR Secano
- 100424 Solicita recinto que no está comprometido para la operación.
Ref:170000006660581 Recinto:18-167-002-00001-00013 Cultivo:20000 BARBECHO TRADICIONAL-SIN VARIEDAD Secano
Ref:170000006278220 Recinto:18-167-008-00426-00001 Cultivo:104057 ALMENDROS-AVIJOR Secano
Ref:170000006278226 Recinto:18-167-008-00426-00002 Cultivo:104057 ALMENDROS-AVIJOR Secano
Ref:170000006278229 Recinto:18-167-008-00426-00012 Cultivo:104057 ALMENDROS-AVIJOR Secano
Ref:-1598631 Recinto:18-167-008-00431-00003 Cultivo:104020 ALMENDROS-GUARA Secano
Ref:170000006278230 Recinto:18-167-020-00084-00001 Cultivo:104057 ALMENDROS-AVIJOR Secano
Ref:170000006278227 Recinto:18-167-020-00085-00002 Cultivo:104057 ALMENDROS-AVIJOR Secano
Ref:170000006278228 Recinto:18-167-020-00089-00001 Cultivo:104057 ALMENDROS-AVIJOR Secano
Ref:170000006278223 Recinto:18-167-020-00089-00003 Cultivo:104057 ALMENDROS-AVIJOR Secano

(1) Superficie declarada admisible ajustada con la superficie comprometida.
(2) Factor de penalización valorando el alcance para el tipo de compromiso.

Puede verificar la integridad de una copia de este documento mediante la lectura del código QR adjunto o mediante el acceso a la dirección https://ws050.juntadeandalucia.es/verificarFirma indicando el código de VERIFICACIÓN				
FIRMADO POR	JUAN JOSE SOLER GARCIA ROCIO GUIJARRO MILLAN	FECHA	03/07/2024	
VERIFICACIÓN	Pk2jm6MP8Q4FQJJZRRTHBNMQA26B8	PÁGINA	1280/3256	



APELLIDOS Y NOMBRE / RAZÓN SOCIAL

HACIENDA EL CALVARIO SL

NIF
***7224*

EXPEDIENTE
1192022

ANUALIDAD DE PAGO

1ª

IMPORTE POR ANUALIDAD

	2023	2024	2025	2026	2027
IMPORTE MÁXIMO SUBVENCIONABLE	9.594,67 €	9.594,67 €	9.594,67 €	9.594,67 €	9.594,67 €
IMPORTE MEDIO DE TRANSFERENCIA (€/ha)	349,66 €	349,66 €	349,66 €	349,66 €	349,66 €

RESUMEN DE UNIDADES

Cód	GRUPO DE PAGO	Sup. Dec. Admisible (ha)	Sup. Comprometida (ha)	Sup. ajustada compromiso (1) (ha)	% sobredec.	Sup. Propuesta (ha)	Importe Declarado	Importe Topado	Importe Propuesto	Importe tras sobredec.
433	FRUTALES REGADÍO	27,44		27,44	0,00	27,44	9.594,67	9.594,67	9.594,67	9.594,67
TOTAL		27,44	27,44	27,44		27,44	9.594,67	9.594,67	9.594,67	9.594,67

APLICACIÓN DE REDUCCIONES Y PENALIZACIONES

GRUPO DE PAGO	Importe Calculado	Importe prereduc.	Criterios de subvencionabilidad y compromisos	Presentación tardía	Omisión declaración	Condicionalidad	IMPORTE (Euros) PROPUESTO
FRUTALES REGADÍO	9.594,67	9.594,67	0,00	0,00	0,00	0,00	9.594,67
TOTAL	9.594,67	9.594,67					9.594,67

RESUMEN DE PAGOS

	IMPORTE (Euros)			
	PROPUESTO	FEADER (Eje 2)	MAPA	CAPADR
PROPUESTO	9.594,67	8.155,47	941,24	497,96

RECINTOS PROPUESTOS

REF.	REFERENCIA SIGPAC	CULTIVO	DESCRIPCIÓN CULTIVO	S/R	G.PAGO	PEND. MEDIA (%)	SUP. DEC. ADMISIBLE (ha)	SUP. COMPROM. (ha)	SUP. AJUSTADA COMPR.(1) (ha)	SUP. CONV. SIGPAC (ha)	SUP. CERTIE. (ha)	SUP. CAMPO (ha)	SUP. CAMPO DETER. CULT. DECLARADO (ha)	SUP. DEC. REDUCIDA (ha)	SUP. PROPUESTA (ha)
-1243800	18-100-019-00071-005	104057	ALMENDROS-AVIJOR	R	433	9,50	0,10	0,10	0,10		0,10			0,10	0,10
-126476	18-100-019-00069-005	104057	ALMENDROS-AVIJOR	R	433	6,40	0,02	0,02	0,02		0,02			0,02	0,02
1700000006141642	18-100-019-00068-001	104057	ALMENDROS-AVIJOR	R	433	5,90	9,74	9,74	9,74		9,74			9,74	9,74
1700000006141643	18-100-019-00069-001	104057	ALMENDROS-AVIJOR	R	433	7,00	3,59	3,59	3,59		3,59			3,59	3,59
1700000006141645	18-100-019-00070-002	104057	ALMENDROS-AVIJOR	R	433	7,00	6,32	6,32	6,32		6,32			6,32	6,32
1700000006141646	18-100-019-00071-002	104057	ALMENDROS-AVIJOR	R	433	9,00	7,67	7,67	7,67		7,67			7,67	7,67

(1) Superficie declarada admisible ajustada con la superficie comprometida.
(2) Factor de penalización valorando el alcance para el tipo de compromiso.

Puede verificar la integridad de una copia de este documento mediante la lectura del código QR adjunto o mediante el acceso a la dirección <https://ws050.juntadeandalucia.es/verificarFirma> indicando el código de VERIFICACIÓN

FIRMADO POR	JUAN JOSE SOLER GARCIA	FECHA	03/07/2024	
	ROCIO GUIJARRO MILLAN			
VERIFICACIÓN	Pk2jm6MP8Q4FQJJZRRTHBNMQA26B8	PÁGINA	1281/3256	



<u>APELLIDOS Y NOMBRE / RAZÓN SOCIAL</u>	<u>NIF</u>	<u>EXPEDIENTE</u>	<u>ANUALIDAD DE PAGO</u>		
HARIG NADINE	****1099*	1073704	1ª		
IMPORTE POR ANUALIDAD					
	2023	2024	2025	2026	2027
IMPORTE MÁXIMO SUBVENCIONABLE	3.584,19 €	3.584,19 €	3.584,19 €	3.584,19 €	3.584,19 €
IMPORTE MEDIO DE TRANSFERENCIA (€/ha)	219,62 €	219,62 €	219,62 €	219,62 €	219,62 €

<u>RESUMEN DE UNIDADES</u>										
<u>Cód</u>	<u>GRUPO DE PAGO</u>	<u>Sup. Dec. Admisible (ha)</u>	<u>Sup. Comprometida (ha)</u>	<u>Sup. ajustada compromiso (1) (ha)</u>	<u>% sobredec.</u>	<u>Sup. Propuesta (ha)</u>	<u>Importe Declarado</u>	<u>Importe Topado</u>	<u>Importe Propuesto</u>	<u>Importe tras sobredec.</u>
429	OLIVAR	1,33		1,33	0,00	1,33	329,71	329,71	329,71	329,71
431	VIÑEDO	0,55		0,55	0,00	0,55	131,97	131,97	131,97	131,97
432	FRUTALES SECANO	14,44		14,44	0,00	14,44	3.122,51	3.122,51	3.122,51	3.122,51
TOTAL		16,32	16,32	16,32		16,32	3.584,19	3.584,19	3.584,19	3.584,19

<u>APLICACIÓN DE REDUCCIONES Y PENALIZACIONES</u>										
<u>GRUPO DE PAGO</u>	<u>Importe Calculado</u>	<u>Importe prereduc.</u>	<u>Criterios de subvencionabilidad y compromisos</u>	<u>Presentación tardía</u>	<u>Omisión declaración</u>	<u>Condicionabilidad</u>	<u>IMPORTE (Euros) PROPUESTO</u>			
FRUTALES SECANO	3.122,51	3.122,51	0,00	0,00	0,00	0,00	3.122,51			
OLIVAR	329,71	329,71	0,00	0,00	0,00	0,00	329,71			
VIÑEDO	131,97	131,97	0,00	0,00	0,00	0,00	131,97			
TOTAL	3.584,19	3.584,19					3.584,19			

<u>RESUMEN DE PAGOS</u>					<u>IMPORTE (Euros)</u>			
					<u>PROPUESTO</u>	<u>FEADER (Eje 2)</u>	<u>MAPA</u>	<u>CAPADR</u>
					3.584,19	3.046,55	351,61	186,03

<u>REF.</u>	<u>REFERENCIA SIGPAC</u>	<u>CULTIVO DESCRIPCIÓN CULTIVO</u>	<u>S/R G.PAGO</u>	<u>PEND. MEDIA (%)</u>	<u>SUP. DEC. ADMISIBLE (ha)</u>	<u>SUP. COMPROM. (ha)</u>	<u>SUP. AJUSTADA COMPROM. (1) (ha)</u>	<u>SUP. CONV. SIGPAC (ha)</u>	<u>SUP. CERTIF. (ha)</u>	<u>SUP. CAMPO (ha)</u>	<u>SUP. CAMPO DETER. CULT. DECLARADO (ha)</u>	<u>SUP. DEC. REDUCIDA (ha)</u>	<u>SUP. PROPUESTA (ha)</u>
-720575	18-180-001-00487-004	101003 OLIVAR-ARBEQUINA	S 429	23,10	0,25	0,25	0,25	0,25	0,25	0,25	0,25	0,25	0,25
-49080	18-180-001-00459-001	101003 OLIVAR-ARBEQUINA	S 429	26,70	0,88	0,88	0,88	0,88	0,88	0,88	0,88	0,88	0,88
6862962	18-180-001-00480-005	101003 OLIVAR-ARBEQUINA	S 429	43,90	0,20	0,20	0,20	0,20	0,20	0,20	0,20	0,20	0,20
-988005	18-180-001-00479-011	102198 VIÑEDO VINIFICACIÓN-TEMPRANILLO	S 431	30,90	0,06	0,06	0,06	0,06	0,08	0,08	0,06	0,06	0,06
-49091	18-180-001-00551-006	102198 VIÑEDO VINIFICACIÓN-TEMPRANILLO	S 431	21,80	0,02	0,02	0,02	0,02	0,02	0,02	0,02	0,02	0,02
-49084	18-180-001-00487-002	102198 VIÑEDO VINIFICACIÓN-TEMPRANILLO	S 431	32,70	0,15	0,15	0,15	0,15	0,15	0,15	0,15	0,15	0,15
4044804	18-180-011-00133-010	102198 VIÑEDO VINIFICACIÓN-TEMPRANILLO	S 431	26,90	0,19	0,19	0,19	0,19	0,19	0,19	0,19	0,19	0,19
4044805	18-180-001-00479-008	102198 VIÑEDO VINIFICACIÓN-TEMPRANILLO	S 431	26,70	0,13	0,13	0,13	0,13	0,13	0,13	0,13	0,13	0,13
-988297	18-180-001-00477-001	104024 ALMENDROS-MARCONA	S 432	44,20	0,83	0,83	0,83	0,83	0,90	0,90	0,83	0,83	0,83
-49116	18-180-011-00129-001	104024 ALMENDROS-MARCONA	S 432	58,20	0,31	0,31	0,31	0,31	0,61	0,61	0,31	0,31	0,31
-2570	18-180-011-00135-004	104024 ALMENDROS-MARCONA	S 432	44,60	0,15	0,15	0,15	0,15	0,15	0,15	0,15	0,15	0,15
-2548	18-180-001-00479-006	104024 ALMENDROS-MARCONA	S 432	14,30	0,06	0,06	0,06	0,06	0,06	0,06	0,06	0,06	0,06
-2532	18-180-001-00479-004	104024 ALMENDROS-MARCONA	S 432	34,00	0,42	0,42	0,42	0,42	0,42	0,42	0,42	0,42	0,42
4044808	18-180-001-00478-001	104024 ALMENDROS-MARCONA	S 432	56,50	0,68	0,68	0,68	0,68	0,75	0,75	0,68	0,68	0,68
4044809	18-180-001-00479-001	104024 ALMENDROS-MARCONA	S 432	49,20	1,98	1,98	1,98	1,98	2,31	2,31	1,98	1,98	1,98
4044810	18-180-001-00480-001	104024 ALMENDROS-MARCONA	S 432	45,20	1,18	1,18	1,18	1,18	1,18	1,18	1,18	1,18	1,18
4044812	18-180-011-00133-007	104024 ALMENDROS-MARCONA	S 432	42,20	0,77	0,77	0,77	0,77	0,77	0,77	0,77	0,77	0,77
4044813	18-180-011-00135-001	104024 ALMENDROS-MARCONA	S 432	42,50	0,82	0,82	0,82	0,82	0,82	0,82	0,82	0,82	0,82
4044815	18-180-011-00133-001	104024 ALMENDROS-MARCONA	S 432	43,50	4,84	4,84	4,84	4,84	4,84	4,84	4,84	4,84	4,84
4044816	18-180-011-00134-001	104024 ALMENDROS-MARCONA	S 432	45,20	0,09	0,09	0,09	0,09	0,09	0,09	0,09	0,09	0,09
4044817	18-180-001-00479-007	104024 ALMENDROS-MARCONA	S 432	39,00	0,63	0,63	0,63	0,63	0,63	0,63	0,63	0,63	0,63
4044818	18-180-001-00480-008	104024 ALMENDROS-MARCONA	S 432	38,50	0,99	0,99	0,99	0,99	0,99	0,99	0,99	0,99	0,99
4044820	18-180-001-00478-003	104024 ALMENDROS-MARCONA	S 432	39,30	0,20	0,20	0,20	0,20	0,20	0,20	0,20	0,20	0,20
4044842	18-180-001-00479-010	104024 ALMENDROS-MARCONA	S 432	16,20	0,04	0,04	0,04	0,04	0,04	0,04	0,04	0,04	0,04
4105517	18-180-011-00145-001	104024 ALMENDROS-MARCONA	S 432	47,30	0,24	0,24	0,24	0,24	0,24	0,24	0,24	0,24	0,24
5243696	18-180-011-00128-001	104024 ALMENDROS-MARCONA	S 432	50,30	0,21	0,21	0,21	0,21	0,21	0,21	0,21	0,21	0,21

(1) Superficie declarada admisible ajustada con la superficie comprometida.
 (2) Factor de penalización valorando el alcance para el tipo de compromiso.

Puede verificar la integridad de una copia de este documento mediante la lectura del código QR adjunto o mediante el acceso a la dirección https://ws050.juntadeandalucia.es/verificarFirma indicando el código de VERIFICACIÓN					
FIRMADO POR	JUAN JOSE SOLER GARCIA		FECHA		03/07/2024
	ROCIO GUIJARRO MILLAN				
VERIFICACIÓN	Pk2jm6MP8Q4FQJJZRRTHBNMQA26B8		PÁGINA		1282/3256



INCIDENCIAS

INCIDENCIA DESCRIPCIÓN

100424 Solicita recinto que no está comprometido para la operación.
Ref:4105516 Recinto:18-180-011-00138-00001 Cultivo:104024 ALMENDROS-MARCONA Regadío

(1) Superficie declarada admisible ajustada con la superficie comprometida.
(2) Factor de penalización valorando el alcance para el tipo de compromiso.

Puede verificar la integridad de una copia de este documento mediante la lectura del código QR adjunto o mediante el acceso a la dirección <https://ws050.juntadeandalucia.es/verificarFirma> indicando el código de VERIFICACIÓN

FIRMADO POR	JUAN JOSE SOLER GARCIA	FECHA	03/07/2024	
	ROCIO GUIJARRO MILLAN			
VERIFICACIÓN	Pk2jm6MP8Q4FQJJZRRTHBNMQA26B8	PÁGINA	1283/3256	



APELLIDOS Y NOMBRE / RAZÓN SOCIAL

HARO JIMENEZ AGUEDA

NIF
****5837*

EXPEDIENTE
1181557

ANUALIDAD DE PAGO

1ª

IMPORTE POR ANUALIDAD

	2023	2024	2025	2026	2027
IMPORTE MÁXIMO SUBVENCIONABLE	3.656,62 €	3.656,62 €	3.656,62 €	3.656,62 €	3.656,62 €
IMPORTE MEDIO DE TRANSFERENCIA (€/ha)	216,24 €	216,24 €	216,24 €	216,24 €	216,24 €

RESUMEN DE UNIDADES

Cód	GRUPO DE PAGO	Sup. Dec. Admisible (ha)	Sup. Comprometida (ha)	Sup. ajustada compromiso (I) (ha)	% sobredec.	Sup. Propuesta (ha)	Importe Declarado	Importe Topado	Importe Propuesto	Importe tras sobredec.
432	FRUTALES SECANO	16,91		16,91	0,00	16,91	3.656,62	3.656,62	3.656,62	3.656,62
TOTAL		16,91	16,91	16,91		16,91	3.656,62	3.656,62	3.656,62	3.656,62

APLICACIÓN DE REDUCCIONES Y PENALIZACIONES

GRUPO DE PAGO	Importe Calculado	Importe prereduc.	Criterios de subvencionabilidad y compromisos	Presentación tardía	Omisión declaración	Condicionality	IMPORTE (Euros) PROPUESTO
FRUTALES SECANO	3.656,62	3.656,62	0,00	0,00	0,00	0,00	3.656,62
TOTAL	3.656,62	3.656,62					3.656,62

RESUMEN DE PAGOS

	IMPORTE (Euros)			
	PROPUESTO	FEADER (Eje 2)	MAPA	CAPADR
PROPUESTO	3.656,62	3.108,13	358,71	189,78

RECINTOS PROPUESTOS

REF.	REFERENCIA SIGPAC	CULTIVO	DESCRIPCIÓN CULTIVO	S/R	G.PAGO	PEND. MEDIA (%)	SUP. DEC. ADMISIBLE (ha)	SUP. COMPROM. (ha)	SUP. AJUSTADA COMPROM. (I) (ha)	SUP. CONV. SIGPAC (ha)	SUP. CERTIE (ha)	SUP. CAMPO (ha)	SUP. CAMPO DETER. CULT. DECLARADO (ha)	SUP. DEC. REDUCIDA (ha)	SUP. PROPUESTA (ha)
1700000006621577	18-087-001-00045-001	104020	ALMENDROS-GUARA	S	432	3,60	2,41	2,41	2,41		2,41			2,41	2,41
1700000006621585	18-091-012-00058-001	104020	ALMENDROS-GUARA	S	432	8,30	1,87	1,87	1,87		1,87			1,87	1,87
1700000006621586	18-091-012-00040-001	104020	ALMENDROS-GUARA	S	432	8,30	1,79	1,79	1,79		1,79			1,79	1,79
1700000006621589	18-091-010-00104-001	104020	ALMENDROS-GUARA	S	432	4,10	3,03	3,03	3,03		3,03			3,03	3,03
1700000006621590	18-087-014-00208-001	104020	ALMENDROS-GUARA	S	432	7,00	2,63	2,63	2,63		2,63			2,63	2,63
1700000006621591	18-087-002-00278-001	104020	ALMENDROS-GUARA	S	432	7,10	0,55	0,55	0,55		0,55			0,55	0,55
1700000006621592	18-087-001-00064-001	104020	ALMENDROS-GUARA	S	432	4,30	2,70	2,70	2,70		2,70			2,70	2,70
1700000006621602	18-091-045-00026-001	104020	ALMENDROS-GUARA	S	432	7,90	1,93	1,93	1,93		1,93			1,93	1,93

(1) Superficie declarada admisible ajustada con la superficie comprometida.

(2) Factor de penalización valorando el alcance para el tipo de compromiso.

Puede verificar la integridad de una copia de este documento mediante la lectura del código QR adjunto o mediante el acceso a la dirección <https://ws050.juntadeandalucia.es/verificarFirma> indicando el código de VERIFICACIÓN

FIRMADO POR	JUAN JOSE SOLER GARCIA	FECHA	03/07/2024	
	ROCIO GUIJARRO MILLAN			
VERIFICACIÓN	Pk2jm6MP8Q4FQJJZRRTHBNMQA26B8	PÁGINA	1284/3256	



APELLIDOS Y NOMBRE / RAZÓN SOCIAL

HERAS CUERVA DOMINGO

NIF
***9162*

EXPEDIENTE
1243043

ANUALIDAD DE PAGO

1ª

IMPORTE POR ANUALIDAD

	2023	2024	2025	2026	2027
IMPORTE MÁXIMO SUBVENCIONABLE	5.057,64 €	5.057,64 €	5.057,64 €	5.057,64 €	5.057,64 €
IMPORTE MEDIO DE TRANSFERENCIA (€/ha)	267,74 €	267,74 €	267,74 €	267,74 €	267,74 €

RESUMEN DE UNIDADES

Cód	GRUPO DE PAGO	Sup. Dec. Admisible (ha)	Sup. Comprometida (ha)	Sup. ajustada compromiso (I) (ha)	% sobredec.	Sup. Propuesta (ha)	Importe Declarado	Importe Topado	Importe Propuesto	Importe tras sobredec.
426	HERBÁCEOS	1,37		1,37	0,00	1,37	207,10	207,10	207,10	207,10
432	FRUTALES SECANO	9,56		9,56	0,00	9,56	2.067,25	2.067,25	2.067,25	2.067,25
433	FRUTALES REGADÍO	7,96		7,96	0,00	7,96	2.783,29	2.783,29	2.783,29	2.783,29
TOTAL		18,89	18,89	18,89		18,89	5.057,64	5.057,64	5.057,64	5.057,64

APLICACIÓN DE REDUCCIONES Y PENALIZACIONES

GRUPO DE PAGO	Importe Calculado	Importe prereduc.	Criterios de subvencionabilidad y compromisos	Presentación tardía	Omisión declaración	Condicionalidad	IMPORTE (Euros)
							PROPUESTO
FRUTALES REGADÍO	2.783,29	2.783,29	0,00	0,00	0,00	0,00	2.783,29
FRUTALES SECANO	2.067,25	2.067,25	0,00	0,00	0,00	0,00	2.067,25
HERBÁCEOS	207,10	207,10	0,00	0,00	0,00	0,00	207,10
TOTAL	5.057,64	5.057,64					5.057,64

RESUMEN DE PAGOS

PROPUESTO	IMPORTE (Euros)			
	PROPUESTO	FEADER (Eje 2)	MAPA	CAPADR
	5.057,64	4.299,00	496,16	262,48

RECINTOS PROPUESTOS

REF.	REFERENCIA SIGPAC	CULTIVO	DESCRIPCIÓN CULTIVO	S/R	G.PAGO	PEND. MEDIA (%)	SUP. DEC. ADMISIBLE (ha)	SUP. COMPROM. (ha)	SUP. AJUSTADA COMPR.(I) (ha)	SUP. CONV. SIGPAC (ha)	SUP. CERTIF. (ha)	SUP. CAMPO (ha)	SUP. CAMPO DETER. CULT. DECLARADO (ha)	SUP. DEC. REDUCIDA (ha)	SUP. PROPUESTA (ha)
4813953	18-071-508-00091-001	40000	GUISANTES-SIN VARIEDAD	R	426	1,30	0,82	0,82	0,82		0,82			0,82	0,82
1700000002642589	18-071-508-00092-002	40000	GUISANTES-SIN VARIEDAD	R	426	1,40	0,55	0,55	0,55		0,55			0,55	0,55
1700000002642593	18-071-006-00109-001	104024	ALMENDROS-MARCONA	S	432	24,50	0,20	0,20	0,20		0,20			0,20	0,20
1700000002642594	18-071-006-00112-001	104024	ALMENDROS-MARCONA	S	432	19,30	0,38	0,38	0,38		0,38			0,38	0,38
1700000002642595	18-071-006-00113-001	104024	ALMENDROS-MARCONA	S	432	14,20	0,82	0,82	0,82		0,82			0,82	0,82
1700000002642596	18-071-006-00114-001	104024	ALMENDROS-MARCONA	S	432	16,20	0,53	0,53	0,53		0,53			0,53	0,53
1700000002642598	18-071-006-00131-001	104024	ALMENDROS-MARCONA	S	432	16,70	1,08	1,08	1,08		1,08			1,08	1,08
1700000002642599	18-071-008-00024-002	104024	ALMENDROS-MARCONA	S	432	8,60	0,39	0,39	0,39		0,39			0,39	0,39
1700000002642600	18-071-009-00090-001	104024	ALMENDROS-MARCONA	S	432	28,20	1,74	1,74	1,74		1,74			1,74	1,74
1700000002642601	18-071-503-00012-001	104012	ALMENDROS-FELISIA	S	432	3,10	4,42	4,42	4,42		4,42			4,42	4,42
1700000002642591	18-071-508-00024-001	104042	ALMENDROS-TUONO	R	433	1,60	2,36	2,36	2,36		2,36			2,36	2,36
1700000002642592	18-071-508-00106-001	104042	ALMENDROS-TUONO	R	433	1,60	1,09	1,09	1,09		1,09			1,09	1,09
1700000002642597	18-071-505-00051-001	104024	ALMENDROS-MARCONA	R	433	2,00	4,51	4,51	4,51		4,51			4,51	4,51

INCIDENCIAS

INCIDENCIA DESCRIPCIÓN

100424 Solicita recinto que no está comprometido para la operación.

Ref:1039523 Recinto:18-071-508-00128-00002 Cultivo:40000 GUISANTES-SIN VARIEDAD Regadio

(1) Superficie declarada admisible ajustada con la superficie comprometida.
(2) Factor de penalización valorando el alcance para el tipo de compromiso.

Puede verificar la integridad de una copia de este documento mediante la lectura del código QR adjunto o mediante el acceso a la dirección <https://ws050.juntadeandalucia.es/verificarFirma> indicando el código de VERIFICACIÓN

FIRMADO POR	JUAN JOSE SOLER GARCIA	FECHA	03/07/2024	
	ROCIO GUIJARRO MILLAN			
VERIFICACIÓN	Pk2jm6MP8Q4FQJJZRRTHBNMQA26B8	PÁGINA	1285/3256	



APELLIDOS Y NOMBRE / RAZÓN SOCIAL

HEREDEROS DE ADELAIDA COBO RUIZ, S.C.A.

NIF

****5276*

EXPEDIENTE

1270911

ANUALIDAD DE PAGO

1ª

IMPORTE POR ANUALIDAD

	2023	2024	2025	2026	2027
IMPORTE MÁXIMO SUBVENCIONABLE	681,85 €	681,85 €	681,85 €	681,85 €	681,85 €
IMPORTE MEDIO DE TRANSFERENCIA (€/ha)	32,86 €	32,86 €	32,86 €	32,86 €	32,86 €

RESUMEN DE UNIDADES

Cód	GRUPO DE PAGO	Sup. Dec. Admisible (ha)	Sup. Comprometida (ha)	Sup. ajustada compromiso (I) (ha)	% sobredec.	Sup. Propuesta (ha)	Importe Declarado	Importe Topado	Importe Propuesto	Importe tras sobredec.
428	PASTOS ASOCIADOS A GANADERÍA ECOLÓGICA	20,75		20,75	0,00	20,75	1.704,61	681,85	681,85	681,85
TOTAL		20,75	20,75	20,75		20,75	1.704,61	681,85	681,85	681,85

APLICACIÓN DE REDUCCIONES Y PENALIZACIONES

GRUPO DE PAGO	Importe Calculado	Importe prereduc.	Criterios de subvencionabilidad y compromisos	Presentación tardía	Omisión declaración	Condicionality	IMPORTE (Euros) PROPUESTO
PASTOS ASOCIADOS A GANADERÍA	681,85	681,85	0,00	0,00	0,00	0,00	681,85
TOTAL	681,85	681,85					681,85

RESUMEN DE PAGOS

	IMPORTE (Euros)			
	PROPUESTO	FEADER (Eje 2)	MAPA	CAPADR
PROPUESTO	681,85	579,57	66,89	35,39

RECINTOS PROPUESTOS

REF.	REFERENCIA SIGPAC	CULTIVO	DESCRIPCIÓN CULTIVO	S/R	G.PAGO	PEND. MEDIA (%)	SUP. DEC. ADMISIBLE (ha)	SUP. COMPROM. (ha)	SUP. AJUSTADA COMPR.(I) (ha)	SUP. CONV. SIGPAC (ha)	SUP. CERTIF. (ha)	SUP. CAMPO (ha)	SUP. CAMPO DECLARADO (ha)	SUP. DEC. REDUCIDA (ha)	SUP. PROPUESTA (ha)
170000006737432	18-123-014-00402-001	62000	PASTOS PERMANENTES DE 5 O MAS AÑOS-SIN VARIEDAD	S	428	19,20	0,32	0,32	0,32		0,32	0,32	0,32	0,32	0,32
170000006737433	18-123-014-00324-001	62000	PASTOS PERMANENTES DE 5 O MAS AÑOS-SIN VARIEDAD	S	428	27,30	4,80	4,80	4,80		4,80	4,80	4,80	4,80	4,80
170000006737434	18-123-014-00651-001	62000	PASTOS PERMANENTES DE 5 O MAS AÑOS-SIN VARIEDAD	S	428	37,50	1,82	1,82	1,82		1,82	1,82	1,82	1,82	1,82
170000006737435	18-123-014-00403-001	62000	PASTOS PERMANENTES DE 5 O MAS AÑOS-SIN VARIEDAD	S	428	35,10	1,38	1,38	1,38		1,38	1,38	1,38	1,38	1,38
170000006737444	18-123-014-00405-001	62000	PASTOS PERMANENTES DE 5 O MAS AÑOS-SIN VARIEDAD	S	428	25,70	1,10	1,10	1,10		1,10	1,10	1,10	1,10	1,10
170000006737446	18-123-014-00325-001	62000	PASTOS PERMANENTES DE 5 O MAS AÑOS-SIN VARIEDAD	S	428	21,80	10,81	10,81	10,81		10,81	10,81	10,81	10,81	10,81
170000006737456	18-123-014-00401-001	62000	PASTOS PERMANENTES DE 5 O MAS AÑOS-SIN VARIEDAD	S	428	32,60	0,41	0,41	0,41		0,41	0,41	0,41	0,41	0,41
170000006737457	18-123-014-00431-001	62000	PASTOS PERMANENTES DE 5 O MAS AÑOS-SIN VARIEDAD	S	428	30,70	0,11	0,11	0,11		0,11	0,11	0,11	0,11	0,11

INCIDENCIAS

INCIDENCIA DESCRIPCIÓN

- 100410 Recinto no admisible por pertenecer a una explotación ganadera No admisible (Artículo 10 de la Orden de 28 de marzo de 2023).
Ref:6871319 Recinto:18-123-900-99000-99001 Cultivo:62000 PASTOS PERMANENTES DE 5 O MAS AÑOS-SIN VARIEDAD Secano Explotación:ES181220023000
- 100424 Solicita recinto que no está comprometido para la operación.
Ref:6871319 Recinto:18-123-900-99000-99001 Cultivo:62000 PASTOS PERMANENTES DE 5 O MAS AÑOS-SIN VARIEDAD Secano

(1) Superficie declarada admisible ajustada con la superficie comprometida.
(2) Factor de penalización valorando el alcance para el tipo de compromiso.

Puede verificar la integridad de una copia de este documento mediante la lectura del código QR adjunto o mediante el acceso a la dirección <https://ws050.juntadeandalucia.es/verificarFirma> indicando el código de VERIFICACIÓN

FIRMADO POR	JUAN JOSE SOLER GARCIA	FECHA	03/07/2024	
	ROCIO GUIJARRO MILLAN			
VERIFICACIÓN	Pk2jm6MP8Q4FQJJZRRTHBNMQA26B8	PÁGINA	1286/3256	



Datos considerados para el Cálculo de la Carga Ganadera mínima y máxima del expediente

Explotación	Especie	Inscrito en Sipea y Admisible	Ugm Calculada para CG Mínima	Ugm Calculada para CG Máxima
ES181220000029	OVINA	SI	33,31	33,31
			33,31	33,31

Superficie determinada para Cálculo Carga Ganadera Mínima: 284,34 ha
 Superficie determinada para Cálculo Carga Ganadera Máxima: 284,34 ha
 Los importes del Grupo de Pago de pastos de este expediente han sido ajustados por no llegar a la carga ganadera mínima de 0,3
 Carga Ganadera Mínima Expediente: 0,12 ugm/ha
 Carga Ganadera Máxima Expediente: 0,12 ugm/ha

Recintos Determinados para el Cálculo de Garga Ganadera Mínima

REF.	REFERENCIA SIGPAC	CULTIVO	DESCRIPCIÓN CULTIVO	S/R	SUP. PROPUESTA (ha)
6871319	18-123-900-99000-99001	62000	PASTOS PERMANENTES DE 5 O MAS AÑOS-SIN VARIEDAD	S	263,59
1700000006737432	18-123-014-00402-00001	62000	PASTOS PERMANENTES DE 5 O MAS AÑOS-SIN VARIEDAD	S	0,32
1700000006737433	18-123-014-00324-00001	62000	PASTOS PERMANENTES DE 5 O MAS AÑOS-SIN VARIEDAD	S	4,80
1700000006737434	18-123-014-00651-00001	62000	PASTOS PERMANENTES DE 5 O MAS AÑOS-SIN VARIEDAD	S	1,82
1700000006737435	18-123-014-00403-00001	62000	PASTOS PERMANENTES DE 5 O MAS AÑOS-SIN VARIEDAD	S	1,38
1700000006737444	18-123-014-00405-00001	62000	PASTOS PERMANENTES DE 5 O MAS AÑOS-SIN VARIEDAD	S	1,10
1700000006737446	18-123-014-00325-00001	62000	PASTOS PERMANENTES DE 5 O MAS AÑOS-SIN VARIEDAD	S	10,81
1700000006737456	18-123-014-00401-00001	62000	PASTOS PERMANENTES DE 5 O MAS AÑOS-SIN VARIEDAD	S	0,41
1700000006737457	18-123-014-00431-00001	62000	PASTOS PERMANENTES DE 5 O MAS AÑOS-SIN VARIEDAD	S	0,11

Recintos Determinados para el Cálculo de Garga Ganadera Máxima

REF.	REFERENCIA SIGPAC	CULTIVO	DESCRIPCIÓN CULTIVO	S/R	SUP. PROPUESTA (ha)
6871319	18-123-900-99000-99001	62000	PASTOS PERMANENTES DE 5 O MAS AÑOS-SIN VARIEDAD	S	263,59
1700000006737432	18-123-014-00402-00001	62000	PASTOS PERMANENTES DE 5 O MAS AÑOS-SIN VARIEDAD	S	0,32
1700000006737433	18-123-014-00324-00001	62000	PASTOS PERMANENTES DE 5 O MAS AÑOS-SIN VARIEDAD	S	4,80
1700000006737434	18-123-014-00651-00001	62000	PASTOS PERMANENTES DE 5 O MAS AÑOS-SIN VARIEDAD	S	1,82
1700000006737435	18-123-014-00403-00001	62000	PASTOS PERMANENTES DE 5 O MAS AÑOS-SIN VARIEDAD	S	1,38
1700000006737444	18-123-014-00405-00001	62000	PASTOS PERMANENTES DE 5 O MAS AÑOS-SIN VARIEDAD	S	1,10
1700000006737446	18-123-014-00325-00001	62000	PASTOS PERMANENTES DE 5 O MAS AÑOS-SIN VARIEDAD	S	10,81
1700000006737456	18-123-014-00401-00001	62000	PASTOS PERMANENTES DE 5 O MAS AÑOS-SIN VARIEDAD	S	0,41
1700000006737457	18-123-014-00431-00001	62000	PASTOS PERMANENTES DE 5 O MAS AÑOS-SIN VARIEDAD	S	0,11

(1) Superficie declarada admisible ajustada con la superficie comprometida.
 (2) Factor de penalización valorando el alcance para el tipo de compromiso.

Puede verificar la integridad de una copia de este documento mediante la lectura del código QR adjunto o mediante el acceso a la dirección <https://ws050.juntadeandalucia.es/verificarFirma> indicando el código de VERIFICACIÓN

FIRMADO POR	JUAN JOSE SOLER GARCIA	FECHA	03/07/2024	
	ROCIO GUIJARRO MILLAN			
VERIFICACIÓN	Pk2jm6MP8Q4FQJJZRRTHBNMQA26B8	PÁGINA	1287/3256	



<u>APELLIDOS Y NOMBRE / RAZÓN SOCIAL</u>	<u>NIF</u>	<u>EXPEDIENTE</u>	<u>ANUALIDAD DE PAGO</u>		
HEREDEROS DE DOÑA JOSEFA LABELLA DAVALOS	****9930*	1284064	1ª		
<u>IMPORTE POR ANUALIDAD</u>					
	2023	2024	2025	2026	2027
IMPORTE MÁXIMO SUBVENCIONABLE	10.538,45 €	10.538,45 €	10.538,45 €	10.538,45 €	10.538,45 €
IMPORTE MEDIO DE TRANSFERENCIA (€/ha)	215,64 €	215,64 €	215,64 €	215,64 €	215,64 €

RESUMEN DE UNIDADES

Cód	GRUPO DE PAGO	Sup. Dec. Admisible (ha)	Sup. Comprometida (ha)	Sup. ajustada compromiso (1) (ha)	% sobredec.	Sup. Propuesta (ha)	Importe Declarado	Importe Topado	Importe Propuesto	Importe tras sobredec.
426	HERBÁCEOS	20,72		20,72	0,00	20,72	3.132,24	3.132,24	3.132,24	3.132,24
429	OLIVAR	4,17		4,17	0,00	4,17	1.033,74	1.033,74	1.033,74	1.033,74
431	VIÑEDO	2,91		2,91	0,00	2,91	698,23	698,23	698,23	698,23
432	FRUTALES SECANO	12,69		12,69	0,00	12,69	2.744,09	2.744,09	2.744,09	2.744,09
433	FRUTALES REGADÍO	8,38		8,38	0,00	8,38	2.930,15	2.930,15	2.930,15	2.930,15
TOTAL		48,87	48,87	48,87		48,87	10.538,45	10.538,45	10.538,45	10.538,45

APLICACIÓN DE REDUCCIONES Y PENALIZACIONES

GRUPO DE PAGO	Importe Calculado	Importe prerreduc.	Criterios de subvencionabilidad y compromisos		Presentación tardía	Omisión declaración	Condicionalidad	IMPORTE (Euros)	
			subvencionabilidad	compromisos				PROPUESTO	FEADER (Eje 2)
FRUTALES REGADÍO	2.930,15	2.930,15	0,00	0,00	0,00	0,00	0,00	2.930,15	
FRUTALES SECANO	2.744,09	2.744,09	0,00	0,00	0,00	0,00	0,00	2.744,09	
HERBÁCEOS	3.132,24	3.132,24	0,00	0,00	0,00	0,00	0,00	3.132,24	
OLIVAR	1.033,74	1.033,74	0,00	0,00	0,00	0,00	0,00	1.033,74	
VIÑEDO	698,23	698,23	0,00	0,00	0,00	0,00	0,00	698,23	
TOTAL	10.538,45	10.538,45						10.538,45	

RESUMEN DE PAGOS

PROPUESTO	IMPORTE (Euros)			
	PROPUESTO	FEADER (Eje 2)	MAPA	CAPADR
PROPUESTO	10.538,45	8.957,69	1.033,83	546,93

RECINTOS PROPUESTOS

REF.	REFERENCIA SIGPAC	CULTIVO DESCRIPCIÓN CULTIVO	S/R	G.PAGO	PEND. MEDIA (%)	SUP. DEC. ADMISIBLE (ha)	SUP. COMPROM. (ha)	SUP. AJUSTADA COMPROM. (1) (ha)	SUP. CONV. SIGPAC (ha)	SUP. CERTIF. (ha)	SUP. CAMPO (ha)	SUP. CAMPO DETER. CULT. DECLARADO (ha)	SUP. DEC. REDUCIDA (ha)	SUP. PROPUESTA (ha)
-185338	18-091-024-00219-003	53000 YEROS-SIN VARIEDAD	R	426	3,50	1,40	1,40	1,40		1,40			1,40	1,40
4232066	18-091-024-00135-001	53000 YEROS-SIN VARIEDAD	R	426	1,40	2,36	2,36	2,36		2,36			2,36	2,36
1700000007013665	18-091-024-00299-001	53000 YEROS-SIN VARIEDAD	R	426	1,10	2,50	2,50	2,50		2,50			2,50	2,50
1700000007013671	18-091-024-00205-001	5000 CEBADA-SIN VARIEDAD	R	426	1,00	0,65	0,65	0,65		0,65			0,65	0,65
1700000007013672	18-091-024-00289-002	5000 CEBADA-SIN VARIEDAD	R	426	0,90	2,05	2,05	2,05		2,05			2,05	2,05
1700000007013673	18-091-024-00136-002	5000 CEBADA-SIN VARIEDAD	R	426	1,30	1,49	1,49	1,49		1,49			1,49	1,49
1700000007013674	18-091-024-00298-002	5000 CEBADA-SIN VARIEDAD	R	426	1,20	2,82	2,82	2,82		2,82			2,82	2,82
1700000007013675	18-091-024-00219-003	53000 YEROS-SIN VARIEDAD	R	426	3,50	3,47	3,47	3,47		3,47			3,47	3,47
1700000007013676	18-091-024-00297-001	5000 CEBADA-SIN VARIEDAD	R	426	0,90	2,39	2,39	2,39		2,39			2,39	2,39
1700000007013677	18-091-024-00301-002	53000 YEROS-SIN VARIEDAD	R	426	3,00	1,59	1,59	1,59		1,59			1,59	1,59
1700000007013667	18-091-024-00179-021	101194 OLIVAR-LECHIN DE GRANADA	S	429	3,60	0,18	0,18	0,18		0,18			0,18	0,18
1700000007013668	18-091-024-00178-001	101194 OLIVAR-LECHIN DE GRANADA	S	429	15,40	1,56	1,56	1,56		1,56			1,56	1,56
1700000007013678	18-091-024-00179-018	101194 OLIVAR-LECHIN DE GRANADA	S	429	13,20	0,55	0,55	0,55		0,55			0,55	0,55
1700000007013679	18-091-024-00179-008	101194 OLIVAR-LECHIN DE GRANADA	S	429	9,90	1,12	1,12	1,12		1,12			1,12	1,12
1700000007013680	18-091-024-00179-007	101194 OLIVAR-LECHIN DE GRANADA	S	429	17,30	0,57	0,57	0,57		0,57			0,57	0,57
1700000007013681	18-091-024-00179-006	101194 OLIVAR-LECHIN DE GRANADA	S	429	9,40	0,19	0,19	0,19		0,19			0,19	0,19
1700000007013666	18-091-024-00289-003	102000 VIÑEDO VINIFICACIÓN-SIN VARIEDAD	R	431	0,90	2,91	2,91	2,91		2,91			2,91	2,91
1700000007013682	18-091-024-00179-002	104014 ALMENDROS-FERRAGNES	S	432	6,00	1,51	1,51	1,51		1,51			1,51	1,51
1700000007013683	18-091-024-00178-003	104014 ALMENDROS-FERRAGNES	S	432	7,90	1,91	1,91	1,91		1,91			1,91	1,91
1700000007013686	18-091-024-00179-004	104014 ALMENDROS-FERRAGNES	S	432	9,30	9,27	9,27	9,27		9,27			9,27	9,27
1700000007013684	18-091-024-00219-004	104014 ALMENDROS-FERRAGNES	R	433	3,00	3,50	3,50	3,50		3,50			3,50	3,50
1700000007013685	18-091-024-00202-003	104007 ALMENDROS-COMUNA	R	433	7,20	4,88	4,88	4,88		4,88			4,88	4,88

(1) Superficie declarada admisible ajustada con la superficie comprometida.
 (2) Factor de penalización valorando el alcance para el tipo de compromiso.

Puede verificar la integridad de una copia de este documento mediante la lectura del código QR adjunto o mediante el acceso a la dirección <https://ws050.juntadeandalucia.es/verificarFirma> indicando el código de VERIFICACIÓN

FIRMADO POR	JUAN JOSE SOLER GARCIA	FECHA	03/07/2024
	ROCIO GUIJARRO MILLAN		
VERIFICACIÓN	Pk2jm6MP8Q4FQJJZRRTHBNMQA26B8	PÁGINA	1288/3256





APELLIDOS Y NOMBRE / RAZÓN SOCIAL
NIF
EXPEDIENTE
ANUALIDAD DE PAGO

HEREDEROS DE FRANCISCO JAIMEZ AGUILERA CB ****2193* 1172748 1ª

IMPORTES POR ANUALIDAD

	2023	2024	2025	2026	2027
IMPORTE MÁXIMO SUBVENCIONABLE	2.595,12 €	2.595,12 €	2.595,12 €	2.595,12 €	2.595,12 €
IMPORTE MEDIO DE TRANSFERENCIA (€/ha)	38,61 €	38,61 €	38,61 €	38,61 €	38,61 €

RESUMEN DE UNIDADES

Cód	GRUPO DE PAGO	Sup. Dec. Admisible (ha)	Sup. Comprometida (ha)	Sup. ajustada compromiso (1) (ha)	% sobredec.	Sup. Propuesta (ha)	Importe Declarado	Importe Topado	Importe Propuesto	Importe tras sobredec.
428	PASTOS ASOCIADOS A GANADERÍA ECOLÓGICA	67,23		67,22	0,00	67,22	5.522,12	2.595,12	2.595,12	2.595,12
	TOTAL	67,23	67,22	67,22		67,22	5.522,12	2.595,12	2.595,12	2.595,12

APLICACIÓN DE REDUCCIONES Y PENALIZACIONES

GRUPO DE PAGO	Importe Calculado	Importe prereduc.	Criterios de subvencionabilidad y compromisos	Presentación tardía	Omisión declaración	Condicionalidad	IMPORTE (Euros)
							PROPUESTO
PASTOS ASOCIADOS A GANADERÍA	2.595,12	2.595,12	0,00	0,00	0,00	0,00	2.595,12
TOTAL	2.595,12	2.595,12					2.595,12

RESUMEN DE PAGOS

PROPUESTO	IMPORTE (Euros)			
	PROPUESTO	FEADER (Eje 2)	MAPA	CAPADR
PROPUESTO	2.595,12	2.205,85	254,58	134,69

(1) Superficie declarada admisible ajustada con la superficie comprometida.
 (2) Factor de penalización valorando el alcance para el tipo de compromiso.

Puede verificar la integridad de una copia de este documento mediante la lectura del código QR adjunto o mediante el acceso a la dirección <https://ws050.juntadeandalucia.es/verificarFirma> indicando el código de VERIFICACIÓN


FIRMADO POR	JUAN JOSE SOLER GARCIA	FECHA	03/07/2024	
	ROCIO GUIJARRO MILLAN			
VERIFICACIÓN	Pk2jm6MP8Q4FQJJZRRTHBNMQA26B8	PÁGINA	1289/3256	



RECINTOS PROPUESTOS

REF.	REFERENCIA SIGPAC	CULTIVO	DESCRIPCIÓN CULTIVO	S/R	G.PAGO	PEND. MEDIA (%)	SUP. DEC. ADMISIBLE (ha)	SUP. COMPROM. (ha)	SUP. AJUSTADA COMPR.(1) (ha)	SUP. CONV. SIGPAC (ha)	SUP. CERTIF. (ha)	SUP. CAMPO (ha)	SUP. CAMPO DETER. CULT. DECLARADO (ha)	SUP. DEC. REDUCIDA (ha)	SUP. PROPUESTA (ha)
4533068	18-123-014-00629-002	62000	PASTOS PERMANENTES DE 5 O MAS AÑOS-SIN VARIEDAD	S	428	9,60	9,03	9,03	9,03		9,03			9,03	9,03
1700000006692802	18-123-014-00613-002	62000	PASTOS PERMANENTES DE 5 O MAS AÑOS-SIN VARIEDAD	S	428	2,60	0,90	0,90	0,90		0,90			0,90	0,90
1700000006692803	18-123-014-00609-005	62000	PASTOS PERMANENTES DE 5 O MAS AÑOS-SIN VARIEDAD	S	428	7,40	0,11	0,11	0,11		0,11			0,11	0,11
1700000006692804	18-123-014-00596-002	62000	PASTOS PERMANENTES DE 5 O MAS AÑOS-SIN VARIEDAD	S	428	13,40	7,13	7,13	7,13		7,14			7,13	7,13
1700000006692805	18-123-014-00601-001	62000	PASTOS PERMANENTES DE 5 O MAS AÑOS-SIN VARIEDAD	S	428	8,50	0,53	0,53	0,53		0,53			0,53	0,53
1700000006692806	18-123-014-00612-001	62000	PASTOS PERMANENTES DE 5 O MAS AÑOS-SIN VARIEDAD	S	428	15,10	2,16	2,16	2,16		2,16			2,16	2,16
1700000006692808	18-123-014-00622-011	62000	PASTOS PERMANENTES DE 5 O MAS AÑOS-SIN VARIEDAD	S	428	17,10	0,02	0,02	0,02		0,02			0,02	0,02
1700000006692809	18-123-014-00628-001	62000	PASTOS PERMANENTES DE 5 O MAS AÑOS-SIN VARIEDAD	S	428	40,90	0,34	0,34	0,34		0,53			0,34	0,34
1700000006692811	18-123-014-00610-001	62000	PASTOS PERMANENTES DE 5 O MAS AÑOS-SIN VARIEDAD	S	428	12,00	2,04	2,04	2,04		2,04			2,04	2,04
1700000006692812	18-123-014-00610-002	62000	PASTOS PERMANENTES DE 5 O MAS AÑOS-SIN VARIEDAD	S	428	2,30	0,40	0,40	0,40		0,40			0,40	0,40
1700000006692813	18-123-014-00626-001	62000	PASTOS PERMANENTES DE 5 O MAS AÑOS-SIN VARIEDAD	S	428	12,50	0,10	0,10	0,10		0,10			0,10	0,10
1700000006692814	18-123-014-00604-001	62000	PASTOS PERMANENTES DE 5 O MAS AÑOS-SIN VARIEDAD	S	428	15,20	0,14	0,14	0,14		0,18			0,14	0,14
1700000006692815	18-123-014-00603-001	62000	PASTOS PERMANENTES DE 5 O MAS AÑOS-SIN VARIEDAD	S	428	12,40	0,23	0,23	0,23		0,23			0,23	0,23
1700000006692817	18-123-014-00602-001	62000	PASTOS PERMANENTES DE 5 O MAS AÑOS-SIN VARIEDAD	S	428	10,30	0,17	0,17	0,17		0,17			0,17	0,17
1700000006692819	18-123-014-00611-001	62000	PASTOS PERMANENTES DE 5 O MAS AÑOS-SIN VARIEDAD	S	428	14,20	1,30	1,30	1,30		1,30			1,30	1,30
1700000006692820	18-123-014-00597-001	62000	PASTOS PERMANENTES DE 5 O MAS AÑOS-SIN VARIEDAD	S	428	10,70	0,91	0,91	0,91		1,07			0,91	0,91
1700000006692821	18-123-014-00627-001	62000	PASTOS PERMANENTES DE 5 O MAS AÑOS-SIN VARIEDAD	S	428	10,10	0,37	0,37	0,37		0,37			0,37	0,37
1700000006692822	18-123-014-00623-001	62000	PASTOS PERMANENTES DE 5 O MAS AÑOS-SIN VARIEDAD	S	428	18,80	4,53	4,53	4,53		4,53			4,53	4,53
1700000006692823	18-123-014-00636-001	62000	PASTOS PERMANENTES DE 5 O MAS AÑOS-SIN VARIEDAD	S	428	14,20	0,35	0,35	0,35		0,41			0,35	0,35
1700000006692824	18-123-014-00622-003	62000	PASTOS PERMANENTES DE 5 O MAS AÑOS-SIN VARIEDAD	S	428	10,00	10,35	10,35	10,35		10,35			10,35	10,35
1700000006692825	18-123-014-00622-008	62000	PASTOS PERMANENTES DE 5 O MAS AÑOS-SIN VARIEDAD	S	428	3,80	0,33	0,33	0,33		0,33			0,33	0,33
1700000006692826	18-123-014-00613-010	62000	PASTOS PERMANENTES DE 5 O MAS AÑOS-SIN VARIEDAD	S	428	4,50	0,30	0,30	0,30		0,30			0,30	0,30
1700000006692827	18-123-014-00622-002	62000	PASTOS PERMANENTES DE 5 O MAS AÑOS-SIN VARIEDAD	S	428	3,00	0,40	0,40	0,40		0,40			0,40	0,40
1700000006692828	18-123-014-00622-012	62000	PASTOS PERMANENTES DE 5 O MAS AÑOS-SIN VARIEDAD	S	428	6,90	0,03	0,03	0,03		0,03			0,03	0,03
1700000006692829	18-123-014-00622-013	62000	PASTOS PERMANENTES DE 5 O MAS AÑOS-SIN VARIEDAD	S	428	4,50	0,03	0,03	0,03		0,03			0,03	0,03
1700000006692830	18-123-014-00609-009	62000	PASTOS PERMANENTES DE 5 O MAS AÑOS-SIN VARIEDAD	S	428	2,30	0,04	0,04	0,04		0,04			0,04	0,04
1700000006692831	18-123-014-00612-004	62000	PASTOS PERMANENTES DE 5 O MAS AÑOS-SIN VARIEDAD	S	428	8,80	0,01	0,01	0,01		0,01			0,01	0,01
1700000006692832	18-123-014-00614-004	62000	PASTOS PERMANENTES DE 5 O MAS AÑOS-SIN VARIEDAD	S	428	4,60	0,06	0,06	0,06		0,06			0,06	0,06
1700000006692833	18-123-014-00623-003	62000	PASTOS PERMANENTES DE 5 O MAS AÑOS-SIN VARIEDAD	S	428	5,50	0,18	0,17	0,17		0,17			0,17	0,17
1700000006692836	18-123-014-00613-001	62000	PASTOS PERMANENTES DE 5 O MAS AÑOS-SIN VARIEDAD	S	428	8,80	1,59	1,59	1,59		1,59			1,59	1,59
1700000006692837	18-123-014-00623-004	62000	PASTOS PERMANENTES DE 5 O MAS AÑOS-SIN VARIEDAD	S	428	3,90	0,30	0,30	0,30		0,30			0,30	0,30
1700000006692838	18-123-014-00622-014	62000	PASTOS PERMANENTES DE 5 O MAS AÑOS-SIN VARIEDAD	S	428	8,80	0,08	0,08	0,08		0,08			0,08	0,08
1700000006692839	18-123-014-00623-002	62000	PASTOS PERMANENTES DE 5 O MAS AÑOS-SIN VARIEDAD	S	428	3,60	0,63	0,63	0,63		0,63			0,63	0,63
1700000006692841	18-123-014-00591-001	62000	PASTOS PERMANENTES DE 5 O MAS AÑOS-SIN VARIEDAD	S	428	15,40	1,12	1,12	1,12		1,12			1,12	1,12
1700000006692843	18-123-014-00606-001	62000	PASTOS PERMANENTES DE 5 O MAS AÑOS-SIN VARIEDAD	S	428	15,70	0,35	0,35	0,35		0,47			0,35	0,35
1700000006692844	18-123-014-00622-009	62000	PASTOS PERMANENTES DE 5 O MAS AÑOS-SIN VARIEDAD	S	428	2,40	0,11	0,11	0,11		0,11			0,11	0,11
1700000006692845	18-123-014-00609-002	62000	PASTOS PERMANENTES DE 5 O MAS AÑOS-SIN VARIEDAD	S	428	11,00	1,47	1,47	1,47		1,47			1,47	1,47
1700000006692847	18-123-014-00609-001	62000	PASTOS PERMANENTES DE 5 O MAS AÑOS-SIN VARIEDAD	S	428	8,20	8,08	8,08	8,08		8,08			8,08	8,08
1700000006692850	18-123-014-00607-001	62000	PASTOS PERMANENTES DE 5 O MAS AÑOS-SIN VARIEDAD	S	428	16,20	2,82	2,82	2,82		3,76			2,82	2,82
1700000006692851	18-123-014-00599-001	62000	PASTOS PERMANENTES DE 5 O MAS AÑOS-SIN VARIEDAD	S	428	14,70	0,66	0,66	0,66		0,78			0,66	0,66
1700000006692852	18-123-014-00600-002	62000	PASTOS PERMANENTES DE 5 O MAS AÑOS-SIN VARIEDAD	S	428	8,90	0,09	0,09	0,09		0,10			0,09	0,09
1700000006692853	18-123-014-00600-001	62000	PASTOS PERMANENTES DE 5 O MAS AÑOS-SIN VARIEDAD	S	428	14,80	0,17	0,17	0,17		0,17			0,17	0,17
1700000006692854	18-123-014-00622-001	62000	PASTOS PERMANENTES DE 5 O MAS AÑOS-SIN VARIEDAD	S	428	2,30	0,17	0,17	0,17		0,17			0,17	0,17
1700000006692855	18-123-014-00609-008	62000	PASTOS PERMANENTES DE 5 O MAS AÑOS-SIN VARIEDAD	S	428	3,60	0,10	0,10	0,10		0,10			0,10	0,10
1700000006692856	18-123-014-00614-001	62000	PASTOS PERMANENTES DE 5 O MAS AÑOS-SIN VARIEDAD	S	428	2,90	1,47	1,47	1,47		1,47			1,47	1,47
1700000006692857	18-123-014-00612-002	62000	PASTOS PERMANENTES DE 5 O MAS AÑOS-SIN VARIEDAD	S	428	3,90	0,26	0,26	0,26		0,26			0,26	0,26
1700000006692858	18-123-014-00609-007	62000	PASTOS PERMANENTES DE 5 O MAS AÑOS-SIN VARIEDAD	S	428	4,70	0,65	0,65	0,65		0,65			0,65	0,65
1700000006692859	18-123-014-00609-006	62000	PASTOS PERMANENTES DE 5 O MAS AÑOS-SIN VARIEDAD	S	428	1,20	0,33	0,33	0,33		0,33			0,33	0,33
1700000006692860	18-123-014-00609-003	62000	PASTOS PERMANENTES DE 5 O MAS AÑOS-SIN VARIEDAD	S	428	1,30	0,67	0,67	0,67		0,67			0,67	0,67
1700000006692861	18-123-014-00622-006	62000	PASTOS PERMANENTES DE 5 O MAS AÑOS-SIN VARIEDAD	S	428	2,30	0,16	0,16	0,16		0,16			0,16	0,16
1700000006692862	18-123-014-00609-004	62000	PASTOS PERMANENTES DE 5 O MAS AÑOS-SIN VARIEDAD	S	428	1,80	0,15	0,15	0,15		0,15			0,15	0,15
1700000006692863	18-123-014-00612-006	62000	PASTOS PERMANENTES DE 5 O MAS AÑOS-SIN VARIEDAD	S	428	2,70	0,04	0,04	0,04		0,04			0,04	0,04
1700000006692864	18-123-014-00622-004	62000	PASTOS PERMANENTES DE 5 O MAS AÑOS-SIN VARIEDAD	S	428	3,40	0,59	0,59	0,59		0,59			0,59	0,59

(1) Superficie declarada admisible ajustada con la superficie comprometida.
 (2) Factor de penalización valorando el alcance para el tipo de compromiso.

Puede verificar la integridad de una copia de este documento mediante la lectura del código QR adjunto o mediante el acceso a la dirección https://ws050.juntadeandalucia.es/verificarFirma indicando el código de VERIFICACIÓN					
FIRMADO POR	JUAN JOSE SOLER GARCIA ROCIO GUIJARRO MILLAN		FECHA		03/07/2024
VERIFICACIÓN	Pkzjm6MP8Q4FQJJZRRTHBNMQA26B8		PÁGINA		1290/3256



RECINTOS PROPUESTOS

REF.	REFERENCIA SIGPAC	CULTIVO	DESCRIPCIÓN CULTIVO	S/R	G.PAGO	PEND. MEDIA (%)	SUP. DEC. ADMISIBLE (ha)	SUP. COMPROM. (ha)	SUP. AJUSTADA COMPR.(1) (ha)	SUP. CONV. SIGPAC (ha)	SUP. CERTIE. (ha)	SUP. CAMPO (ha)	SUP. CAMPO DETER. CULT. DECLARADO (ha)	SUP. DEC. REDUCIDA (ha)	SUP. PROPUESTA (ha)
170000006692865	18-123-014-00612-005	62000	PASTOS PERMANENTES DE 5 O MAS AÑOS-SIN VARIEDAD	S	428	3,80	0,06	0,06	0,06		0,06			0,06	0,06
170000006692866	18-123-014-00611-002	62000	PASTOS PERMANENTES DE 5 O MAS AÑOS-SIN VARIEDAD	S	428	1,80	0,05	0,05	0,05		0,05			0,05	0,05
170000006692867	18-123-014-00614-002	62000	PASTOS PERMANENTES DE 5 O MAS AÑOS-SIN VARIEDAD	S	428	3,20	0,09	0,09	0,09		0,09			0,09	0,09
170000006692868	18-123-014-00614-003	62000	PASTOS PERMANENTES DE 5 O MAS AÑOS-SIN VARIEDAD	S	428	10,80	2,00	2,00	2,00		2,00			2,00	2,00
170000006692869	18-123-014-00616-001	62000	PASTOS PERMANENTES DE 5 O MAS AÑOS-SIN VARIEDAD	S	428	12,30	0,48	0,48	0,48		0,48			0,48	0,48

INCIDENCIAS

INCIDENCIA DESCRIPCIÓN

- 100407 Explotación solicitada no forma parte de ningún organismo de control autorizado para la producción ecológica en Andalucía o fecha de inscripción posterior al plazo establecido (Anexo I. Criterios de Subvencionabilidad. Orden 28 de marzo de 2023).
Explotación:ES181220023000 Especie:OVINA
- 100410 Recinto no admisible por pertenecer a una explotación ganadera No admisible (Artículo 10 de la Orden de 28 de marzo de 2023).
Ref:6933865 Recinto:18-123-900-99000-99001 Cultivo:62000 PASTOS PERMANENTES DE 5 O MAS AÑOS-SIN VARIEDAD Secano
Explotación:ES181220023000
- 100424 Solicita recinto que no está comprometido para la operación.
Ref:6933865 Recinto:18-123-900-99000-99001 Cultivo:62000 PASTOS PERMANENTES DE 5 O MAS AÑOS-SIN VARIEDAD Secano

Datos considerados para el Cálculo de la Carga Ganadera mínima y máxima del expediente

Explotación	Especie	Inscrito en Sipea y Admisible	Ugm Calculada para CG Mínima	Ugm Calculada para CG Máxima
ES181220000062	OVINA	SI	38,85	38,85
ES181220023000	OVINA	NO	0,00	9,12
			<u>38,85</u>	<u>47,97</u>

Superficie determinada para Cálculo Carga Ganadera Mínima: 277,49 ha

Superficie determinada para Cálculo Carga Ganadera Máxima: 277,50 ha

Carga Ganadera Mínima Expediente: 0,14 ugm/ha

Carga Ganadera Máxima Expediente: 0,17 ugm/ha

Los importes del Grupo de Pago de pastos de este expediente han sido ajustados por no llegar a la carga ganadera mínima de 0,3

Recintos Determinados para el Cálculo de Garga Ganadera Mínima

REF.	REFERENCIA SIGPAC	CULTIVO	DESCRIPCIÓN CULTIVO	S/R	SUP. PROPUESTA (ha)
4533068	18-123-014-00629-00002	62000	PASTOS PERMANENTES DE 5 O MAS AÑOS-SIN VARIEDAD	S	9,03
6933865	18-123-900-99000-99001	62000	PASTOS PERMANENTES DE 5 O MAS AÑOS-SIN VARIEDAD	S	210,27
170000006692802	18-123-014-00613-00002	62000	PASTOS PERMANENTES DE 5 O MAS AÑOS-SIN VARIEDAD	S	0,90
170000006692803	18-123-014-00609-00005	62000	PASTOS PERMANENTES DE 5 O MAS AÑOS-SIN VARIEDAD	S	0,11
170000006692804	18-123-014-00596-00002	62000	PASTOS PERMANENTES DE 5 O MAS AÑOS-SIN VARIEDAD	S	7,13
170000006692805	18-123-014-00601-00001	62000	PASTOS PERMANENTES DE 5 O MAS AÑOS-SIN VARIEDAD	S	0,53
170000006692806	18-123-014-00612-00001	62000	PASTOS PERMANENTES DE 5 O MAS AÑOS-SIN VARIEDAD	S	2,16
170000006692808	18-123-014-00622-00011	62000	PASTOS PERMANENTES DE 5 O MAS AÑOS-SIN VARIEDAD	S	0,02
170000006692809	18-123-014-00628-00001	62000	PASTOS PERMANENTES DE 5 O MAS AÑOS-SIN VARIEDAD	S	0,34
170000006692811	18-123-014-00610-00001	62000	PASTOS PERMANENTES DE 5 O MAS AÑOS-SIN VARIEDAD	S	2,04
170000006692812	18-123-014-00610-00002	62000	PASTOS PERMANENTES DE 5 O MAS AÑOS-SIN VARIEDAD	S	0,40
170000006692813	18-123-014-00626-00001	62000	PASTOS PERMANENTES DE 5 O MAS AÑOS-SIN VARIEDAD	S	0,10
170000006692814	18-123-014-00604-00001	62000	PASTOS PERMANENTES DE 5 O MAS AÑOS-SIN VARIEDAD	S	0,14
170000006692815	18-123-014-00603-00001	62000	PASTOS PERMANENTES DE 5 O MAS AÑOS-SIN VARIEDAD	S	0,23
170000006692817	18-123-014-00602-00001	62000	PASTOS PERMANENTES DE 5 O MAS AÑOS-SIN VARIEDAD	S	0,17
170000006692819	18-123-014-00611-00001	62000	PASTOS PERMANENTES DE 5 O MAS AÑOS-SIN VARIEDAD	S	1,30

(1) Superficie declarada admisible ajustada con la superficie comprometida.
(2) Factor de penalización valorando el alcance para el tipo de compromiso.

Puede verificar la integridad de una copia de este documento mediante la lectura del código QR adjunto o mediante el acceso a la dirección <https://ws050.juntadeandalucia.es/verificarFirma> indicando el código de VERIFICACIÓN

FIRMADO POR	JUAN JOSE SOLER GARCIA	FECHA	03/07/2024	
	ROCIO GUIJARRO MILLAN			
VERIFICACIÓN	Pk2jm6MP8Q4FQJJZRRTHBNMQA26B8	PÁGINA	1291/3256	



Datos considerados para el Cálculo de la Carga Ganadera mínima y máxima del expediente

Recintos Determinados para el Cálculo de Garga Ganadera Mínima

REF.	REFERENCIA SIGPAC	CULTIVO	DESCRIPCIÓN CULTIVO	S/R	SUP. PROPUESTA (ha)
170000006692820	18-123-014-00597-00001	62000	PASTOS PERMANENTES DE 5 O MAS AÑOS-SIN VARIEDAD	S	0,91
170000006692821	18-123-014-00627-00001	62000	PASTOS PERMANENTES DE 5 O MAS AÑOS-SIN VARIEDAD	S	0,37
170000006692822	18-123-014-00623-00001	62000	PASTOS PERMANENTES DE 5 O MAS AÑOS-SIN VARIEDAD	S	4,53
170000006692823	18-123-014-00636-00001	62000	PASTOS PERMANENTES DE 5 O MAS AÑOS-SIN VARIEDAD	S	0,35
170000006692824	18-123-014-00622-00003	62000	PASTOS PERMANENTES DE 5 O MAS AÑOS-SIN VARIEDAD	S	10,35
170000006692825	18-123-014-00622-00008	62000	PASTOS PERMANENTES DE 5 O MAS AÑOS-SIN VARIEDAD	S	0,33
170000006692826	18-123-014-00622-00010	62000	PASTOS PERMANENTES DE 5 O MAS AÑOS-SIN VARIEDAD	S	0,30
170000006692827	18-123-014-00622-00002	62000	PASTOS PERMANENTES DE 5 O MAS AÑOS-SIN VARIEDAD	S	0,40
170000006692828	18-123-014-00622-00012	62000	PASTOS PERMANENTES DE 5 O MAS AÑOS-SIN VARIEDAD	S	0,03
170000006692829	18-123-014-00622-00013	62000	PASTOS PERMANENTES DE 5 O MAS AÑOS-SIN VARIEDAD	S	0,03
170000006692830	18-123-014-00609-00009	62000	PASTOS PERMANENTES DE 5 O MAS AÑOS-SIN VARIEDAD	S	0,04
170000006692831	18-123-014-00612-00004	62000	PASTOS PERMANENTES DE 5 O MAS AÑOS-SIN VARIEDAD	S	0,01
170000006692832	18-123-014-00614-00004	62000	PASTOS PERMANENTES DE 5 O MAS AÑOS-SIN VARIEDAD	S	0,06
170000006692833	18-123-014-00623-00003	62000	PASTOS PERMANENTES DE 5 O MAS AÑOS-SIN VARIEDAD	S	0,17
170000006692836	18-123-014-00613-00001	62000	PASTOS PERMANENTES DE 5 O MAS AÑOS-SIN VARIEDAD	S	1,59
170000006692837	18-123-014-00623-00004	62000	PASTOS PERMANENTES DE 5 O MAS AÑOS-SIN VARIEDAD	S	0,30
170000006692838	18-123-014-00622-00014	62000	PASTOS PERMANENTES DE 5 O MAS AÑOS-SIN VARIEDAD	S	0,08
170000006692839	18-123-014-00623-00002	62000	PASTOS PERMANENTES DE 5 O MAS AÑOS-SIN VARIEDAD	S	0,63
170000006692841	18-123-014-00591-00001	62000	PASTOS PERMANENTES DE 5 O MAS AÑOS-SIN VARIEDAD	S	1,12
170000006692843	18-123-014-00606-00001	62000	PASTOS PERMANENTES DE 5 O MAS AÑOS-SIN VARIEDAD	S	0,35
170000006692844	18-123-014-00622-00009	62000	PASTOS PERMANENTES DE 5 O MAS AÑOS-SIN VARIEDAD	S	0,11
170000006692845	18-123-014-00609-00002	62000	PASTOS PERMANENTES DE 5 O MAS AÑOS-SIN VARIEDAD	S	1,47
170000006692847	18-123-014-00609-00001	62000	PASTOS PERMANENTES DE 5 O MAS AÑOS-SIN VARIEDAD	S	8,08
170000006692850	18-123-014-00607-00001	62000	PASTOS PERMANENTES DE 5 O MAS AÑOS-SIN VARIEDAD	S	2,82
170000006692851	18-123-014-00599-00001	62000	PASTOS PERMANENTES DE 5 O MAS AÑOS-SIN VARIEDAD	S	0,66
170000006692852	18-123-014-00600-00002	62000	PASTOS PERMANENTES DE 5 O MAS AÑOS-SIN VARIEDAD	S	0,09
170000006692853	18-123-014-00600-00001	62000	PASTOS PERMANENTES DE 5 O MAS AÑOS-SIN VARIEDAD	S	0,17
170000006692854	18-123-014-00622-00001	62000	PASTOS PERMANENTES DE 5 O MAS AÑOS-SIN VARIEDAD	S	0,17
170000006692855	18-123-014-00609-00008	62000	PASTOS PERMANENTES DE 5 O MAS AÑOS-SIN VARIEDAD	S	0,10
170000006692856	18-123-014-00614-00001	62000	PASTOS PERMANENTES DE 5 O MAS AÑOS-SIN VARIEDAD	S	1,47
170000006692857	18-123-014-00612-00002	62000	PASTOS PERMANENTES DE 5 O MAS AÑOS-SIN VARIEDAD	S	0,26
170000006692858	18-123-014-00609-00007	62000	PASTOS PERMANENTES DE 5 O MAS AÑOS-SIN VARIEDAD	S	0,65
170000006692859	18-123-014-00609-00006	62000	PASTOS PERMANENTES DE 5 O MAS AÑOS-SIN VARIEDAD	S	0,33
170000006692860	18-123-014-00609-00003	62000	PASTOS PERMANENTES DE 5 O MAS AÑOS-SIN VARIEDAD	S	0,67
170000006692861	18-123-014-00622-00006	62000	PASTOS PERMANENTES DE 5 O MAS AÑOS-SIN VARIEDAD	S	0,16
170000006692862	18-123-014-00609-00004	62000	PASTOS PERMANENTES DE 5 O MAS AÑOS-SIN VARIEDAD	S	0,15

(1) Superficie declarada admisible ajustada con la superficie comprometida.
 (2) Factor de penalización valorando el alcance para el tipo de compromiso.

Puede verificar la integridad de una copia de este documento mediante la lectura del código QR adjunto o mediante el acceso a la dirección <https://ws050.juntadeandalucia.es/verificarFirma> indicando el código de VERIFICACIÓN

FIRMADO POR	JUAN JOSE SOLER GARCIA	FECHA	03/07/2024	
	ROCIO GUIJARRO MILLAN			
VERIFICACIÓN	Pk2jm6MP8Q4FQJJZRRTHBNMQA26B8	PÁGINA	1292/3256	



Datos considerados para el Cálculo de la Carga Ganadera mínima y máxima del expediente

Recintos Determinados para el Cálculo de Garga Ganadera Mínima

REF.	REFERENCIA SIGPAC	CULTIVO	DESCRIPCIÓN CULTIVO	S/R	SUP. PROPUESTA (ha)
170000006692863	18-123-014-00612-00006	62000	PASTOS PERMANENTES DE 5 O MAS AÑOS-SIN VARIEDAD	S	0,04
170000006692864	18-123-014-00622-00004	62000	PASTOS PERMANENTES DE 5 O MAS AÑOS-SIN VARIEDAD	S	0,59
170000006692865	18-123-014-00612-00005	62000	PASTOS PERMANENTES DE 5 O MAS AÑOS-SIN VARIEDAD	S	0,06
170000006692866	18-123-014-00611-00002	62000	PASTOS PERMANENTES DE 5 O MAS AÑOS-SIN VARIEDAD	S	0,05
170000006692867	18-123-014-00614-00002	62000	PASTOS PERMANENTES DE 5 O MAS AÑOS-SIN VARIEDAD	S	0,09
170000006692868	18-123-014-00614-00003	62000	PASTOS PERMANENTES DE 5 O MAS AÑOS-SIN VARIEDAD	S	2,00
170000006692869	18-123-014-00616-00001	62000	PASTOS PERMANENTES DE 5 O MAS AÑOS-SIN VARIEDAD	S	0,48

Recintos Determinados para el Cálculo de Garga Ganadera Máxima

REF.	REFERENCIA SIGPAC	CULTIVO	DESCRIPCIÓN CULTIVO	S/R	SUP. PROPUESTA (ha)
4533068	18-123-014-00629-00002	62000	PASTOS PERMANENTES DE 5 O MAS AÑOS-SIN VARIEDAD	S	9,03
6933865	18-123-900-99000-99001	62000	PASTOS PERMANENTES DE 5 O MAS AÑOS-SIN VARIEDAD	S	210,27
170000006692802	18-123-014-00613-00002	62000	PASTOS PERMANENTES DE 5 O MAS AÑOS-SIN VARIEDAD	S	0,90
170000006692803	18-123-014-00609-00005	62000	PASTOS PERMANENTES DE 5 O MAS AÑOS-SIN VARIEDAD	S	0,11
170000006692804	18-123-014-00596-00002	62000	PASTOS PERMANENTES DE 5 O MAS AÑOS-SIN VARIEDAD	S	7,13
170000006692805	18-123-014-00601-00001	62000	PASTOS PERMANENTES DE 5 O MAS AÑOS-SIN VARIEDAD	S	0,53
170000006692806	18-123-014-00612-00001	62000	PASTOS PERMANENTES DE 5 O MAS AÑOS-SIN VARIEDAD	S	2,16
170000006692808	18-123-014-00622-00011	62000	PASTOS PERMANENTES DE 5 O MAS AÑOS-SIN VARIEDAD	S	0,02
170000006692809	18-123-014-00628-00001	62000	PASTOS PERMANENTES DE 5 O MAS AÑOS-SIN VARIEDAD	S	0,34
170000006692811	18-123-014-00610-00001	62000	PASTOS PERMANENTES DE 5 O MAS AÑOS-SIN VARIEDAD	S	2,04
170000006692812	18-123-014-00610-00002	62000	PASTOS PERMANENTES DE 5 O MAS AÑOS-SIN VARIEDAD	S	0,40
170000006692813	18-123-014-00626-00001	62000	PASTOS PERMANENTES DE 5 O MAS AÑOS-SIN VARIEDAD	S	0,10
170000006692814	18-123-014-00604-00001	62000	PASTOS PERMANENTES DE 5 O MAS AÑOS-SIN VARIEDAD	S	0,14
170000006692815	18-123-014-00603-00001	62000	PASTOS PERMANENTES DE 5 O MAS AÑOS-SIN VARIEDAD	S	0,23
170000006692817	18-123-014-00602-00001	62000	PASTOS PERMANENTES DE 5 O MAS AÑOS-SIN VARIEDAD	S	0,17
170000006692819	18-123-014-00611-00001	62000	PASTOS PERMANENTES DE 5 O MAS AÑOS-SIN VARIEDAD	S	1,30
170000006692820	18-123-014-00597-00001	62000	PASTOS PERMANENTES DE 5 O MAS AÑOS-SIN VARIEDAD	S	0,91
170000006692821	18-123-014-00627-00001	62000	PASTOS PERMANENTES DE 5 O MAS AÑOS-SIN VARIEDAD	S	0,37
170000006692822	18-123-014-00623-00001	62000	PASTOS PERMANENTES DE 5 O MAS AÑOS-SIN VARIEDAD	S	4,53
170000006692823	18-123-014-00636-00001	62000	PASTOS PERMANENTES DE 5 O MAS AÑOS-SIN VARIEDAD	S	0,35
170000006692824	18-123-014-00622-00003	62000	PASTOS PERMANENTES DE 5 O MAS AÑOS-SIN VARIEDAD	S	10,35
170000006692825	18-123-014-00622-00008	62000	PASTOS PERMANENTES DE 5 O MAS AÑOS-SIN VARIEDAD	S	0,33
170000006692826	18-123-014-00622-00010	62000	PASTOS PERMANENTES DE 5 O MAS AÑOS-SIN VARIEDAD	S	0,30
170000006692827	18-123-014-00622-00002	62000	PASTOS PERMANENTES DE 5 O MAS AÑOS-SIN VARIEDAD	S	0,40
170000006692828	18-123-014-00622-00012	62000	PASTOS PERMANENTES DE 5 O MAS AÑOS-SIN VARIEDAD	S	0,03
170000006692829	18-123-014-00622-00013	62000	PASTOS PERMANENTES DE 5 O MAS AÑOS-SIN VARIEDAD	S	0,03
170000006692830	18-123-014-00609-00009	62000	PASTOS PERMANENTES DE 5 O MAS AÑOS-SIN VARIEDAD	S	0,04

(1) Superficie declarada admisible ajustada con la superficie comprometida.
(2) Factor de penalización valorando el alcance para el tipo de compromiso.

Puede verificar la integridad de una copia de este documento mediante la lectura del código QR adjunto o mediante el acceso a la dirección <https://ws050.juntadeandalucia.es/verificarFirma> indicando el código de VERIFICACIÓN

FIRMADO POR	JUAN JOSE SOLER GARCIA	FECHA	03/07/2024	
	ROCIO GUIJARRO MILLAN			
VERIFICACIÓN	Pk2jm6MP8Q4FQJJRRTHBNMQA26B8	PÁGINA	1293/3256	



Datos considerados para el Cálculo de la Carga Ganadera mínima y máxima del expediente

Recintos Determinados para el Cálculo de Garga Ganadera Máxima

REF.	REFERENCIA SIGPAC	CULTIVO	DESCRIPCIÓN CULTIVO	S/R	SUP. PROPUESTA (ha)
170000006692831	18-123-014-00612-00004	62000	PASTOS PERMANENTES DE 5 O MAS AÑOS-SIN VARIEDAD	S	0,01
170000006692832	18-123-014-00614-00004	62000	PASTOS PERMANENTES DE 5 O MAS AÑOS-SIN VARIEDAD	S	0,06
170000006692833	18-123-014-00623-00003	62000	PASTOS PERMANENTES DE 5 O MAS AÑOS-SIN VARIEDAD	S	0,18
170000006692836	18-123-014-00613-00001	62000	PASTOS PERMANENTES DE 5 O MAS AÑOS-SIN VARIEDAD	S	1,59
170000006692837	18-123-014-00623-00004	62000	PASTOS PERMANENTES DE 5 O MAS AÑOS-SIN VARIEDAD	S	0,30
170000006692838	18-123-014-00622-00014	62000	PASTOS PERMANENTES DE 5 O MAS AÑOS-SIN VARIEDAD	S	0,08
170000006692839	18-123-014-00623-00002	62000	PASTOS PERMANENTES DE 5 O MAS AÑOS-SIN VARIEDAD	S	0,63
170000006692841	18-123-014-00591-00001	62000	PASTOS PERMANENTES DE 5 O MAS AÑOS-SIN VARIEDAD	S	1,12
170000006692843	18-123-014-00606-00001	62000	PASTOS PERMANENTES DE 5 O MAS AÑOS-SIN VARIEDAD	S	0,35
170000006692844	18-123-014-00622-00009	62000	PASTOS PERMANENTES DE 5 O MAS AÑOS-SIN VARIEDAD	S	0,11
170000006692845	18-123-014-00609-00002	62000	PASTOS PERMANENTES DE 5 O MAS AÑOS-SIN VARIEDAD	S	1,47
170000006692847	18-123-014-00609-00001	62000	PASTOS PERMANENTES DE 5 O MAS AÑOS-SIN VARIEDAD	S	8,08
170000006692850	18-123-014-00607-00001	62000	PASTOS PERMANENTES DE 5 O MAS AÑOS-SIN VARIEDAD	S	2,82
170000006692851	18-123-014-00599-00001	62000	PASTOS PERMANENTES DE 5 O MAS AÑOS-SIN VARIEDAD	S	0,66
170000006692852	18-123-014-00600-00002	62000	PASTOS PERMANENTES DE 5 O MAS AÑOS-SIN VARIEDAD	S	0,09
170000006692853	18-123-014-00600-00001	62000	PASTOS PERMANENTES DE 5 O MAS AÑOS-SIN VARIEDAD	S	0,17
170000006692854	18-123-014-00622-00001	62000	PASTOS PERMANENTES DE 5 O MAS AÑOS-SIN VARIEDAD	S	0,17
170000006692855	18-123-014-00609-00008	62000	PASTOS PERMANENTES DE 5 O MAS AÑOS-SIN VARIEDAD	S	0,10
170000006692856	18-123-014-00614-00001	62000	PASTOS PERMANENTES DE 5 O MAS AÑOS-SIN VARIEDAD	S	1,47
170000006692857	18-123-014-00612-00002	62000	PASTOS PERMANENTES DE 5 O MAS AÑOS-SIN VARIEDAD	S	0,26
170000006692858	18-123-014-00609-00007	62000	PASTOS PERMANENTES DE 5 O MAS AÑOS-SIN VARIEDAD	S	0,65
170000006692859	18-123-014-00609-00006	62000	PASTOS PERMANENTES DE 5 O MAS AÑOS-SIN VARIEDAD	S	0,33
170000006692860	18-123-014-00609-00003	62000	PASTOS PERMANENTES DE 5 O MAS AÑOS-SIN VARIEDAD	S	0,67
170000006692861	18-123-014-00622-00006	62000	PASTOS PERMANENTES DE 5 O MAS AÑOS-SIN VARIEDAD	S	0,16
170000006692862	18-123-014-00609-00004	62000	PASTOS PERMANENTES DE 5 O MAS AÑOS-SIN VARIEDAD	S	0,15
170000006692863	18-123-014-00612-00006	62000	PASTOS PERMANENTES DE 5 O MAS AÑOS-SIN VARIEDAD	S	0,04
170000006692864	18-123-014-00622-00004	62000	PASTOS PERMANENTES DE 5 O MAS AÑOS-SIN VARIEDAD	S	0,59
170000006692865	18-123-014-00612-00005	62000	PASTOS PERMANENTES DE 5 O MAS AÑOS-SIN VARIEDAD	S	0,06
170000006692866	18-123-014-00611-00002	62000	PASTOS PERMANENTES DE 5 O MAS AÑOS-SIN VARIEDAD	S	0,05
170000006692867	18-123-014-00614-00002	62000	PASTOS PERMANENTES DE 5 O MAS AÑOS-SIN VARIEDAD	S	0,09
170000006692868	18-123-014-00614-00003	62000	PASTOS PERMANENTES DE 5 O MAS AÑOS-SIN VARIEDAD	S	2,00
170000006692869	18-123-014-00616-00001	62000	PASTOS PERMANENTES DE 5 O MAS AÑOS-SIN VARIEDAD	S	0,48

Incidencias de carga ganadera

INCIDENCIA DESCRIPCIÓN

100407 Explotación solicitada no forma parte de ningún organismo de control autorizado para la producción ecológica en Andalucía o fecha de inscripción posterior al plazo establecido (Anexo I. Criterios de Subvencionabilidad. Orden 28 de marzo de 2023).
Explotación:ES181220023000 Especie:OVINA

(1) Superficie declarada admisible ajustada con la superficie comprometida.
(2) Factor de penalización valorando el alcance para el tipo de compromiso.

Puede verificar la integridad de una copia de este documento mediante la lectura del código QR adjunto o mediante el acceso a la dirección <https://ws050.juntadeandalucia.es/verificarFirma> indicando el código de VERIFICACIÓN

FIRMADO POR	JUAN JOSE SOLER GARCIA	FECHA	03/07/2024	
	ROCIO GUIJARRO MILLAN			
VERIFICACIÓN	Pk2jm6MP8Q4FQJJRRTHBNMQA26B8	PÁGINA	1294/3256	



Datos considerados para el Cálculo de la Carga Ganadera mínima y máxima del expediente

(1) Superficie declarada admisible ajustada con la superficie comprometida.
(2) Factor de penalización valorando el alcance para el tipo de compromiso.

Puede verificar la integridad de una copia de este documento mediante la lectura del código QR adjunto o mediante el acceso a la dirección <https://ws050.juntadeandalucia.es/verificarFirma> indicando el código de VERIFICACIÓN

FIRMADO POR	JUAN JOSE SOLER GARCIA	FECHA	03/07/2024	
	ROCIO GUIJARRO MILLAN			
VERIFICACIÓN	Pk2jm6MP8Q4FQJJZRRTHBNMQA26B8	PÁGINA	1295/3256	



APELLIDOS Y NOMBRE / RAZÓN SOCIAL **NIF** **EXPEDIENTE** **ANUALIDAD DE PAGO**
 HEREDEROS DE OBDULIO, S.L. ****3811* 1168079 1ª

IMPORTE POR ANUALIDAD

	2023	2024	2025	2026	2027
IMPORTE MÁXIMO SUBVENCIONABLE	7.369,46 €	7.369,46 €	7.369,46 €	7.369,46 €	7.369,46 €
IMPORTE MEDIO DE TRANSFERENCIA (€/ha)	216,24 €	216,24 €	216,24 €	216,24 €	216,24 €

RESUMEN DE UNIDADES

Cód	GRUPO DE PAGO	Sup. Dec. Admisible (ha)	Sup. Comprometida (ha)	Sup. ajustada compromiso (1) (ha)	% sobredec.	Sup. Propuesta (ha)	Importe Declarado	Importe Topado	Importe Propuesto	Importe tras sobredec.
432	FRUTALES SECANO	34,08		34,08	0,00	34,08	7.369,46	7.369,46	7.369,46	7.369,46
TOTAL		34,08	34,08	34,08		34,08	7.369,46	7.369,46	7.369,46	7.369,46

APLICACIÓN DE REDUCCIONES Y PENALIZACIONES

GRUPO DE PAGO	Importe Calculado	Importe prerreduc.	Criterios de subvencionabilidad y compromisos	Presentación tardía	Omisión declaración	Condicionalidad	IMPORTE (Euros) PROPUESTO
FRUTALES SECANO	7.369,46	7.369,46	0,00	0,00	0,00	0,00	7.369,46
TOTAL	7.369,46	7.369,46					7.369,46

RESUMEN DE PAGOS

	IMPORTE (Euros)			
	PROPUESTO	FEADER (Eje 2)	MAPA	CAPADR
PROPUESTO	7.369,46	6.264,04	722,94	382,48

RECINTOS PROPUESTOS

REF.	REFERENCIA SIGPAC	CULTIVO	DESCRIPCIÓN CULTIVO	S/R	G.PAGO	PEND. MEDIA (€)	SUP. DEC. ADMISIBLE (ha)	SUP. COMPROM. (ha)	SUP. AJUSTADA COMPROM. (1) (ha)	SUP. CONV. SIGPAC (ha)	SUP. CERTIE (ha)	SUP. CAMPO (ha)	SUP. CAMPO DETER. CULT. DECLARADO (ha)	SUP. DEC. REDUCIDA (ha)	SUP. PROPUESTA (ha)
-1101352	18-057-021-00307-002	104022	ALMENDROS-LARGUETA	S	432	6,80	0,02	0,02	0,02		0,02			0,02	0,02
-1101345	04-070-042-00278-019	104020	ALMENDROS-GUARA	S	432	14,90	0,03	0,03	0,03		0,03			0,03	0,03
-1101344	04-070-042-00278-017	104022	ALMENDROS-LARGUETA	S	432	8,20	0,02	0,02	0,02		0,02			0,02	0,02
-1101342	04-070-017-00005-003	104020	ALMENDROS-GUARA	S	432	4,90	0,22	0,22	0,22		0,22			0,22	0,22
-50986	04-070-017-00018-002	104008	ALMENDROS-CONSTANTI	S	432	6,60	10,00	10,00	10,00		10,00			10,00	10,00
4105817	04-070-017-00005-001	104020	ALMENDROS-GUARA	S	432	4,30	0,04	0,04	0,04		0,04			0,04	0,04
4105818	04-070-017-00005-002	104020	ALMENDROS-GUARA	S	432	6,20	0,17	0,17	0,17		0,17			0,17	0,17
4105919	04-070-017-00019-002	104007	ALMENDROS-COMUNA	S	432	7,10	1,29	1,29	1,29		1,29			1,29	1,29
1700000006985161	04-070-016-00057-001	104020	ALMENDROS-GUARA	S	432	4,10	1,96	1,96	1,96		1,96			1,96	1,96
1700000006985162	18-057-013-00014-001	104022	ALMENDROS-LARGUETA	S	432	6,40	0,64	0,64	0,64		0,64			0,64	0,64
1700000006985163	18-057-014-00364-002	104022	ALMENDROS-LARGUETA	S	432	7,50	0,45	0,45	0,45		0,45			0,45	0,45
1700000006985164	18-057-013-00124-001	104022	ALMENDROS-LARGUETA	S	432	4,00	0,72	0,72	0,72		0,72			0,72	0,72
1700000006985166	18-057-012-00046-001	104022	ALMENDROS-LARGUETA	S	432	4,50	1,08	1,08	1,08		1,08			1,08	1,08
1700000006985167	18-057-014-00362-001	104022	ALMENDROS-LARGUETA	S	432	5,20	0,42	0,42	0,42		0,42			0,42	0,42
1700000006985168	04-070-017-00002-001	104020	ALMENDROS-GUARA	S	432	6,50	0,56	0,56	0,56		0,56			0,56	0,56
1700000006985169	04-070-042-00286-001	104022	ALMENDROS-LARGUETA	S	432	13,60	1,38	1,38	1,38		1,38			1,38	1,38
1700000006985170	18-057-014-00364-001	104022	ALMENDROS-LARGUETA	S	432	3,60	0,47	0,47	0,47		0,47			0,47	0,47
1700000006985171	04-070-042-00360-001	104008	ALMENDROS-CONSTANTI	S	432	12,50	0,89	0,89	0,89		0,89			0,89	0,89
1700000006985172	04-070-042-00278-005	104022	ALMENDROS-LARGUETA	S	432	9,50	1,05	1,05	1,05		1,05			1,05	1,05
1700000006985173	04-070-017-00001-002	104020	ALMENDROS-GUARA	S	432	6,10	2,26	2,26	2,26		2,26			2,26	2,26
1700000006985174	18-057-014-00629-004	104022	ALMENDROS-LARGUETA	S	432	16,40	2,44	2,44	2,44		2,44			2,44	2,44
1700000006985175	18-057-013-00033-001	104022	ALMENDROS-LARGUETA	S	432	5,30	0,38	0,38	0,38		0,38			0,38	0,38
1700000006985176	04-070-017-00011-001	104020	ALMENDROS-GUARA	S	432	7,10	0,88	0,88	0,88		0,88			0,88	0,88
1700000006985180	04-070-017-00011-004	104020	ALMENDROS-GUARA	S	432	21,70	0,02	0,02	0,02		0,02			0,02	0,02
1700000006985181	04-070-042-00360-002	104020	ALMENDROS-GUARA	S	432	9,20	2,15	2,15	2,15		2,15			2,15	2,15
1700000006985182	04-070-042-00278-016	104020	ALMENDROS-GUARA	S	432	13,40	1,28	1,28	1,28		1,28			1,28	1,28
1700000006985183	18-057-014-00658-001	104022	ALMENDROS-LARGUETA	S	432	14,60	2,05	2,05	2,05		2,05			2,05	2,05
1700000006985184	18-057-021-00307-001	104022	ALMENDROS-LARGUETA	S	432	6,60	1,21	1,21	1,21		1,21			1,21	1,21

(1) Superficie declarada admisible ajustada con la superficie comprometida.
 (2) Factor de penalización valorando el alcance para el tipo de compromiso.

Puede verificar la integridad de una copia de este documento mediante la lectura del código QR adjunto o mediante el acceso a la dirección <https://ws050.juntadeandalucia.es/verificarFirma> indicando el código de VERIFICACIÓN

FIRMADO POR	JUAN JOSE SOLER GARCIA	FECHA	03/07/2024	
	ROCIO GUIJARRO MILLAN			
VERIFICACIÓN	Pk2jm6MP8Q4FQJJZRRTHBNMQA26B8	PÁGINA	1296/3256	



APELLIDOS Y NOMBRE / RAZÓN SOCIAL
HEREDEROS DE ROSA GRANADOS C.B.

NIF
****1619*

EXPEDIENTE
1009566

ANUALIDAD DE PAGO
1ª

IMPORTE POR ANUALIDAD

	2023	2024	2025	2026	2027
IMPORTE MÁXIMO SUBVENCIONABLE	914,70 €	914,70 €	914,70 €	914,70 €	914,70 €
IMPORTE MEDIO DE TRANSFERENCIA (€/ha)	216,24 €	216,24 €	216,24 €	216,24 €	216,24 €

RESUMEN DE UNIDADES

Cód	GRUPO DE PAGO	Sup. Dec. Admisible (ha)	Sup. Comprometida (ha)	Sup. ajustada compromiso (1) (ha)	% sobredec.	Sup. Propuesta (ha)	Importe Declarado	Importe Topado	Importe Propuesto	Importe tras sobredec.
432	FRUTALES SECANO	4,23		4,23	0,00	4,23	914,70	914,70	914,70	914,70
TOTAL		4,23	4,23	4,23		4,23	914,70	914,70	914,70	914,70

APLICACIÓN DE REDUCCIONES Y PENALIZACIONES

GRUPO DE PAGO	Importe Calculado	Importe prereduc.	Criterios de subvencionabilidad y compromisos	Presentación tardía	Omisión declaración	Condicionabilidad	IMPORTE (Euros) PROPUESTO
FRUTALES SECANO	914,70	914,70	0,00	0,00	0,00	0,00	914,70
TOTAL	914,70	914,70					914,70

RESUMEN DE PAGOS

	IMPORTE (Euros)		
	PROPUESTO	FEADER (Eje 2)	MAPA
PROPUESTO	914,70	777,50	89,73
			CAPADR 47,47

RECINTOS PROPUESTOS

REF.	REFERENCIA SIGPAC	CULTIVO	DESCRIPCIÓN CULTIVO	S/R	G.PAGO	PEND. MEDIA (%)	SUP. DEC. ADMISIBLE (ha)	SUP. COMPROM. (ha)	SUP. AJUSTADA COMPR.(1) (ha)	SUP. CONV. SIGPAC (ha)	SUP. CERTIE. (ha)	SUP. CAMPO (ha)	SUP. CAMPO DETER. CULT. DECLARADO (ha)	SUP. DEC. REDUCIDA (ha)	SUP. PROPUESTA (ha)
-1526407	18-054-002-00037-003	104020	ALMENDROS-GUARA	S	432	13,40	0,87	0,87	0,87		0,87			0,87	0,87
1700000005608495	18-054-002-00037-003	104020	ALMENDROS-GUARA	S	432	13,40	3,36	3,36	3,36		3,36			3,36	3,36

(1) Superficie declarada admisible ajustada con la superficie comprometida.
(2) Factor de penalización valorando el alcance para el tipo de compromiso.

Puede verificar la integridad de una copia de este documento mediante la lectura del código QR adjunto o mediante el acceso a la dirección <https://ws050.juntadeandalucia.es/verificarFirma> indicando el código de VERIFICACIÓN

FIRMADO POR	JUAN JOSE SOLER GARCIA	FECHA	03/07/2024	
	ROCIO GUIJARRO MILLAN			
VERIFICACIÓN	Pk2jm6MP8Q4FQJJZRRTHBNMQA26B8	PÁGINA	1297/3256	



APELLIDOS Y NOMBRE / RAZÓN SOCIAL
HEREDIA HEREDIA MARIA SOL

NIF
****8537*

EXPEDIENTE
1238388

ANUALIDAD DE PAGO

RESUMEN DE PAGOS

PROPUESTO	IMPORTE (Euros)			
	PROPUESTO	FEADER (Eje 2)	MAPA	CAPADR
	0,00	0,00	0,00	0,00

INCIDENCIAS

INCIDENCIA DESCRIPCIÓN

- 100401 Solicitante no inscrito en un organismo de control autorizado para la producción ecológica en Andalucía (Anexo I. Criterios de Subvencionabilidad. Orden 28 de marzo de 2023).
- 100402 Recinto solicitado no forma parte de ningún organismo de control autorizado para la producción ecológica en Andalucía o fecha de inscripción posterior al plazo establecido (Anexo I. Criterios de Subvencionabilidad. Orden 28 de marzo de 2023).
 Ref:4241630 Recinto:18-129-002-00269-00001 Cultivo:101010 OLIVAR-PICUAL Regadío
 Ref:4241631 Recinto:18-129-002-00271-00001 Cultivo:105211 MELOCOTONEROS-CATHERINA Regadío
 Ref:4241625 Recinto:18-129-002-00271-00003 Cultivo:101010 OLIVAR-PICUAL Regadío
 Ref:4241624 Recinto:18-129-002-00272-00001 Cultivo:101010 OLIVAR-PICUAL Regadío
 Ref:4241622 Recinto:18-129-002-00273-00001 Cultivo:101010 OLIVAR-PICUAL Regadío
 Ref:4241620 Recinto:18-129-002-00274-00001 Cultivo:101010 OLIVAR-PICUAL Regadío
 Ref:4241621 Recinto:18-129-002-00274-00004 Cultivo:101010 OLIVAR-PICUAL Regadío
 Ref:4241619 Recinto:18-129-002-00275-00001 Cultivo:101010 OLIVAR-PICUAL Regadío
 Ref:4241628 Recinto:18-129-002-00370-00002 Cultivo:101010 OLIVAR-PICUAL Regadío
- 100424 Solicita recinto que no está comprometido para la operación.
 Ref:4241630 Recinto:18-129-002-00269-00001 Cultivo:101010 OLIVAR-PICUAL Regadío
 Ref:4241631 Recinto:18-129-002-00271-00001 Cultivo:105211 MELOCOTONEROS-CATHERINA Regadío
 Ref:4241625 Recinto:18-129-002-00271-00003 Cultivo:101010 OLIVAR-PICUAL Regadío
 Ref:4241624 Recinto:18-129-002-00272-00001 Cultivo:101010 OLIVAR-PICUAL Regadío
 Ref:4241622 Recinto:18-129-002-00273-00001 Cultivo:101010 OLIVAR-PICUAL Regadío
 Ref:4241620 Recinto:18-129-002-00274-00001 Cultivo:101010 OLIVAR-PICUAL Regadío
 Ref:4241621 Recinto:18-129-002-00274-00004 Cultivo:101010 OLIVAR-PICUAL Regadío
 Ref:4241619 Recinto:18-129-002-00275-00001 Cultivo:101010 OLIVAR-PICUAL Regadío
 Ref:4241628 Recinto:18-129-002-00370-00002 Cultivo:101010 OLIVAR-PICUAL Regadío
- 101008 Expediente sin compromisos vigentes.
Operación:6503.2

(1) Superficie declarada admisible ajustada con la superficie comprometida.
 (2) Factor de penalización valorando el alcance para el tipo de compromiso.

Puede verificar la integridad de una copia de este documento mediante la lectura del código QR adjunto o mediante el acceso a la dirección https://ws050.juntadeandalucia.es/verificarFirma indicando el código de VERIFICACIÓN				
FIRMADO POR	JUAN JOSE SOLER GARCIA	FECHA	03/07/2024	
	ROCIO GUIJARRO MILLAN			
VERIFICACIÓN	Pk2jm6MP8Q4FQJJZRRTHBNMQA26B8	PÁGINA	1298/3256	



APELLIDOS Y NOMBRE / RAZÓN SOCIAL

HERENCIA YACENTE HIJAS DE MANUEL SANCHEZ

NIF

****2724*

EXPEDIENTE

1283543

ANUALIDAD DE PAGO

1ª

IMPORTES POR ANUALIDAD

	2023	2024	2025	2026	2027
IMPORTE MÁXIMO SUBVENCIONABLE	18.008,13 €	18.008,13 €	18.008,13 €	18.008,13 €	18.008,13 €
IMPORTE MEDIO DE TRANSFERENCIA (€/ha)	132,63 €	132,63 €	132,63 €	132,63 €	132,63 €

RESUMEN DE UNIDADES

Cód	GRUPO DE PAGO	Sup. Dec. Admisible (ha)	Sup. Comprometida (ha)	Sup. ajustada compromiso (1) (ha)	% sobredec.	Sup. Propuesta (ha)	Importe Declarado	Importe Topado	Importe Propuesto	Importe tras sobredec.
426	HERBÁCEOS	105,84		100,00	0,00	100,00	15.117,00	15.117,00	15.117,00	15.117,00
432	FRUTALES SECANO	13,37		13,37	0,00	13,37	2.891,13	2.891,13	2.891,13	2.891,13
434	HERBÁCEOS NO ELEGIBLES	22,41		22,41	0,00	22,41	0,00	0,00	0,00	0,00
TOTAL		141,62	135,78	135,78		135,78	18.008,13	18.008,13	18.008,13	18.008,13

APLICACIÓN DE REDUCCIONES Y PENALIZACIONES

GRUPO DE PAGO	Importe Calculado	Importe pre-reduc.	Criterios de subvencionabilidad y compromisos	Presentación tardía	Omisión declaración	Condicionalidad	IMPORTE (Euros)
							PROPUESTO
FRUTALES SECANO	2.891,13	2.891,13	0,00	0,00	0,00	0,00	2.891,13
HERBÁCEOS	15.117,00	15.117,00	0,00	0,00	0,00	0,00	15.117,00
HERBÁCEOS NO ELEGIBLES	0,00	0,00	0,00	0,00	0,00	0,00	0,00
TOTAL	18.008,13	18.008,13					18.008,13

RESUMEN DE PAGOS

PROPUESTO	IMPORTE (Euros)			
	PROPUESTO	FEADER (Eje 2)	MAPA	CAPADR
	18.008,13	15.306,91	1.766,60	934,62

RECINTOS PROPUESTOS

REF.	REFERENCIA SIGPAC	CULTIVO DESCRIPCIÓN CULTIVO	S/R G.PAGO	PEND. MEDIA (%)	SUP. DEC. ADMISIBLE (ha)	SUP. COMPROM. (ha)	SUP. AJUSTADA COMPROM. (ha)	SUP. CONV. SIGPAC (ha)	SUP. CERTIF. (ha)	SUP. CAMPO (ha)	SUP. CAMPO DETER. CULT. DECLARADO (ha)	SUP. DEC. REDUCIDA (ha)	SUP. PROPUESTA (ha)
6810910	18-167-012-00061-001	53001 YEROS-MORO DA 131	S 426	3,20	5,94	5,94	5,94	5,94	5,94			5,94	5,94
1700000004455830	18-167-020-00263-003	5000 CEBADA-SIN VARIEDAD	R 426	4,10	0,68	0,68	0,68	0,68	0,68			0,68	0,68
1700000004455831	18-167-017-00235-001	5000 CEBADA-SIN VARIEDAD	S 426	1,20	3,27	3,27	3,27	3,27	3,27			3,27	3,27
1700000004455832	18-167-012-00060-001	5000 CEBADA-SIN VARIEDAD	S 426	3,40	9,74	9,74	9,74	9,74	9,74			9,74	9,74
1700000004455834	18-167-012-00061-001	8000 AVENA-SIN VARIEDAD	S 426	3,20	5,18	5,18	5,18	5,18	5,18			5,18	5,18
1700000004455835	18-167-017-00218-001	53001 YEROS-MORO DA 131	S 426	1,90	8,71	8,71	8,71	8,71	8,71			8,71	8,71
1700000004455836	18-167-017-00234-001	5000 CEBADA-SIN VARIEDAD	S 426	1,30	3,51	3,51	3,51	3,51	3,51			3,51	3,51
1700000004455837	18-167-017-00233-001	5000 CEBADA-SIN VARIEDAD	S 426	1,10	0,97	0,97	0,97	0,97	0,97			0,97	0,97
1700000004455838	18-167-008-00164-001	53001 YEROS-MORO DA 131	R 426	0,60	3,63	3,63	3,63	3,63	3,63			3,63	3,63
1700000004455839	18-167-008-00166-001	53001 YEROS-MORO DA 131	R 426	0,50	1,81	1,81	1,81	1,81	1,81			1,81	1,81
1700000004455841	18-167-012-00072-001	8000 AVENA-SIN VARIEDAD	S 426	3,00	10,68	10,68	10,68	10,68	10,68			10,68	10,68
1700000004455842	18-167-012-00074-001	5000 CEBADA-SIN VARIEDAD	S 426	2,90	11,79	11,79	11,79	11,79	11,79			11,79	11,79
1700000004455846	18-167-012-00062-001	5000 CEBADA-SIN VARIEDAD	S 426	3,50	12,25	12,25	12,25	12,25	12,25			12,25	12,25
1700000004455851	18-167-017-00245-001	5000 CEBADA-SIN VARIEDAD	S 426	1,70	5,28	5,28	5,28	5,28	5,28			5,28	5,28
1700000004455852	18-167-017-00227-001	5000 CEBADA-SIN VARIEDAD	S 426	1,10	10,26	10,26	10,26	10,26	10,26			10,26	10,26
1700000004455853	18-167-017-00139-001	5000 CEBADA-SIN VARIEDAD	S 426	1,30	1,73	1,73	1,73	1,73	1,73			1,73	1,73
1700000004455856	18-167-017-00140-001	5000 CEBADA-SIN VARIEDAD	S 426	2,00	9,17	9,17	9,17	9,17	9,17			9,17	9,17
1700000004455858	18-167-017-00217-001	53001 YEROS-MORO DA 131	S 426	1,10	1,24	1,24	1,24	1,24	1,24			1,24	1,24
6810997	18-167-014-00006-001	104020 ALMENDROS-GUARA	S 432	4,20	0,53	0,53	0,53	0,53	0,53			0,53	0,53
1700000004455862	18-167-014-00006-001	104020 ALMENDROS-GUARA	S 432	4,20	12,84	12,84	12,84	12,84	12,84			12,84	12,84
1700000004455833	18-167-009-00071-001	20000 BARBECHO TRADICIONAL-SIN VARIEDAD	S 434	3,40	0,37	0,37	0,37	0,37	0,37			0,37	0,37
1700000004455840	18-167-009-00049-001	20000 BARBECHO TRADICIONAL-SIN VARIEDAD	S 434	1,80	7,60	7,60	7,60	7,60	7,60			7,60	7,60
1700000004455843	18-167-008-00117-001	20000 BARBECHO TRADICIONAL-SIN VARIEDAD	S 434	1,00	2,08	2,08	2,08	2,08	2,08			2,08	2,08
1700000004455844	18-167-017-00259-001	20000 BARBECHO TRADICIONAL-SIN VARIEDAD	S 434	1,30	5,68	5,68	5,68	5,68	5,68			5,68	5,68
1700000004455845	18-167-009-00086-001	20000 BARBECHO TRADICIONAL-SIN VARIEDAD	S 434	0,90	0,46	0,46	0,46	0,46	0,46			0,46	0,46
1700000004455855	18-167-017-00185-001	20000 BARBECHO TRADICIONAL-SIN VARIEDAD	S 434	6,70	6,22	6,22	6,22	6,22	6,22			6,22	6,22

(1) Superficie declarada admisible ajustada con la superficie comprometida.
(2) Factor de penalización valorando el alcance para el tipo de compromiso.

Puede verificar la integridad de una copia de este documento mediante la lectura del código QR adjunto o mediante el acceso a la dirección <https://ws050.juntadeandalucia.es/verificarFirma> indicando el código de VERIFICACIÓN

FIRMADO POR	JUAN JOSE SOLER GARCIA	FECHA	03/07/2024
	ROCIO GUIJARRO MILLAN		
VERIFICACIÓN	Pk2jm6MP8Q4FQJJZRRTHBNMQA26B8	PÁGINA	1299/3256





APELLIDOS Y NOMBRE / RAZÓN SOCIAL
HERMANOS BENAVENTE MARTÍNEZ C.B.

NIF
****8791*

EXPEDIENTE
1203462

ANUALIDAD DE PAGO
1ª

IMPORTE POR ANUALIDAD

	2023	2024	2025	2026	2027
IMPORTE MÁXIMO SUBVENCIONABLE	5.484,45 €	5.484,45 €	5.484,45 €	5.484,45 €	5.484,45 €
IMPORTE MEDIO DE TRANSFERENCIA (€/ha)	112,52 €	112,52 €	112,52 €	112,52 €	112,52 €

RESUMEN DE UNIDADES

Cód	GRUPO DE PAGO	Sup. Dec. Admisible (ha)	Sup. Comprometida (ha)	Sup. ajustada compromiso (1) (ha)	% sobredec.	Sup. Propuesta (ha)	Importe Declarado	Importe Topado	Importe Propuesto	Importe tras sobredec.
426	HERBÁCEOS	36,28		36,28	0,00	36,28	5.484,45	5.484,45	5.484,45	5.484,45
434	HERBÁCEOS NO ELEGIBLES	12,46		12,46	0,00	12,46	0,00	0,00	0,00	0,00
TOTAL		48,74	48,74	48,74		48,74	5.484,45	5.484,45	5.484,45	5.484,45

APLICACIÓN DE REDUCCIONES Y PENALIZACIONES

GRUPO DE PAGO	Importe Calculado	Importe prereduc.	Criterios de subvencionabilidad y compromisos	Presentación tardía	Omisión declaración	Condicionality	IMPORTE (Euros) PROPUESTO
HERBÁCEOS	5.484,45	5.484,45	0,00	0,00	0,00	0,00	5.484,45
HERBÁCEOS NO ELEGIBLES	0,00	0,00	0,00	0,00	0,00	0,00	0,00
TOTAL	5.484,45	5.484,45					5.484,45

RESUMEN DE PAGOS

	IMPORTE (Euros)			
	PROPUESTO	FEADER (Eje 2)	MAPA	CAPADR
PROPUESTO	5.484,45	4.661,78	538,02	284,65

RECINTOS PROPUESTOS

REF.	REFERENCIA SIGPAC	CULTIVO DESCRIPCIÓN CULTIVO	S/R G.PAGO	PEND. MEDIA (%)	SUP. DEC. ADMISIBLE (ha)	SUP. COMPROM. (ha)	SUP. AJUSTADA COMPR.(1) (ha)	SUP. CONV. SIGPAC (ha)	SUP. CERTIF. (ha)	SUP. CAMPO (ha)	SUP. CAMPO DETER. CULT. DECLARADO (ha)	SUP. DEC. REDUCIDA (ha)	SUP. PROPUESTA (ha)
4192207	04-063-017-00010-001	50031 GARBANZOS-LECHOSO	S 426	1,70	0,99	0,99	0,99	0,99	0,99			0,99	0,99
4192209	04-063-018-00069-001	50031 GARBANZOS-LECHOSO	S 426	1,10	8,15	8,15	8,15	8,15	8,15			8,15	8,15
4192213	04-063-017-00026-002	5000 CEBADA-SIN VARIEDAD	S 426	3,50	8,12	8,12	8,12	8,12	8,12			8,12	8,12
4192215	04-063-017-00002-001	8000 AVENA-SIN VARIEDAD	S 426	2,40	4,63	4,63	4,63	4,63	4,63			4,63	4,63
4192216	04-063-018-00062-001	8000 AVENA-SIN VARIEDAD	S 426	1,70	2,48	2,48	2,48	2,48	2,48			2,48	2,48
4192218	04-063-017-00007-001	8000 AVENA-SIN VARIEDAD	S 426	1,80	5,40	5,40	5,40	5,40	5,40			5,40	5,40
4192219	04-063-018-00068-001	50031 GARBANZOS-LECHOSO	S 426	1,20	6,51	6,51	6,51	6,51	6,51			6,51	6,51
4192211	04-063-017-00021-001	20000 BARBECHO TRADICIONAL-SIN VARIEDAD	S 434	3,60	4,66	4,66	4,66	4,66	4,66			4,66	4,66
4192214	04-063-017-00031-003	20000 BARBECHO TRADICIONAL-SIN VARIEDAD	S 434	3,60	7,80	7,80	7,80	7,80	7,80			7,80	7,80

(1) Superficie declarada admisible ajustada con la superficie comprometida.
(2) Factor de penalización valorando el alcance para el tipo de compromiso.

Puede verificar la integridad de una copia de este documento mediante la lectura del código QR adjunto o mediante el acceso a la dirección <https://ws050.juntadeandalucia.es/verificarFirma> indicando el código de VERIFICACIÓN

FIRMADO POR	JUAN JOSE SOLER GARCIA	FECHA	03/07/2024	
	ROCIO GUIJARRO MILLAN			
VERIFICACIÓN	Pk2jm6MP8Q4FQJJZRRTHBNMQA26B8	PÁGINA	1300/3256	



APELLIDOS Y NOMBRE / RAZÓN SOCIAL

HERMANOS CALIZ AGUILERA CB

NIF
***6618*

EXPEDIENTE
1261822

ANUALIDAD DE PAGO
1ª

IMPORTE POR ANUALIDAD

	2023	2024	2025	2026	2027
IMPORTE MÁXIMO SUBVENCIONABLE	2.141,86 €	2.141,86 €	2.141,86 €	2.141,86 €	2.141,86 €
IMPORTE MEDIO DE TRANSFERENCIA (€/ha)	247,90 €	247,90 €	247,90 €	247,90 €	247,90 €

RESUMEN DE UNIDADES

Cód	GRUPO DE PAGO	Sup. Dec. Admisible (ha)	Sup. Comprometida (ha)	Sup. ajustada compromiso (1) (ha)	% sobredec.	Sup. Propuesta (ha)	Importe Declarado	Importe Topado	Importe Propuesto	Importe tras sobredec.
429	OLIVAR	8,64		8,64	0,00	8,64	2.141,86	2.141,86	2.141,86	2.141,86
TOTAL		8,64	8,64	8,64		8,64	2.141,86	2.141,86	2.141,86	2.141,86

APLICACIÓN DE REDUCCIONES Y PENALIZACIONES

GRUPO DE PAGO	Importe Calculado	Importe prereduc.	Criterios de subvencionabilidad y compromisos	Presentación tardía	Omisión declaración	Condicionalidad	IMPORTE (Euros) PROPUESTO
OLIVAR	2.141,86	2.141,86	0,00	0,00	0,00	0,00	2.141,86
TOTAL	2.141,86	2.141,86					2.141,86

RESUMEN DE PAGOS

	IMPORTE (Euros)		
	PROPUESTO	FEADER (Eje 2)	MAPA
PROPUESTO	2.141,86	1.820,58	210,12
			CAPADR 111,16

RECINTOS PROPUESTOS

REF.	REFERENCIA SIGPAC	CULTIVO	DESCRIPCIÓN CULTIVO	S/R	G.PAGO	PEND. MEDIA (%)	SUP. DEC. ADMISIBLE (ha)	SUP. COMPROM. (ha)	SUP. AJUSTADA COMPROM. (1) (ha)	SUP. CONV. SIGPAC (ha)	SUP. CERTIF. (ha)	SUP. CAMPO (ha)	SUP. CAMPO DETER. CULT. DECLARADO (ha)	SUP. DEC. REDUCIDA (ha)	SUP. PROPUESTA (ha)
1700000002801460	18-013-013-00435-001	101010	OLIVAR-PICUAL	S	429	55,70	4,71	4,71	4,71		4,71			4,71	4,71
1700000002801461	18-013-013-00437-003	101010	OLIVAR-PICUAL	S	429	50,60	3,93	3,93	3,93		3,93			3,93	3,93

(1) Superficie declarada admisible ajustada con la superficie comprometida.
(2) Factor de penalización valorando el alcance para el tipo de compromiso.

Puede verificar la integridad de una copia de este documento mediante la lectura del código QR adjunto o mediante el acceso a la dirección <https://ws050.juntadeandalucia.es/verificarFirma> indicando el código de VERIFICACIÓN

FIRMADO POR	JUAN JOSE SOLER GARCIA	FECHA	03/07/2024	
	ROCIO GUIJARRO MILLAN			
VERIFICACIÓN	Pk2jm6MP8Q4FQJJZRRTHBNMQA26B8	PÁGINA	1301/3256	



APELLIDOS Y NOMBRE / RAZÓN SOCIAL

HERMANOS CANDIOTA 2016 S.L

NIF

***0648*

EXPEDIENTE

1279110

ANUALIDAD DE PAGO

1ª

IMPORTE POR ANUALIDAD

	2023	2024	2025	2026	2027
IMPORTE MÁXIMO SUBVENCIONABLE	6.874,27 €	6.874,27 €	6.874,27 €	6.874,27 €	6.874,27 €
IMPORTE MEDIO DE TRANSFERENCIA (€/ha)	216,24 €	216,24 €	216,24 €	216,24 €	216,24 €

RESUMEN DE UNIDADES

Cód	GRUPO DE PAGO	Sup. Dec. Admisible (ha)	Sup. Comprometida (ha)	Sup. ajustada compromiso (1) (ha)	% sobredec.	Sup. Propuesta (ha)	Importe Declarado	Importe Topado	Importe Propuesto	Importe tras sobredec.
432	FRUTALES SECANO	31,80		31,79	0,00	31,79	6.874,27	6.874,27	6.874,27	6.874,27
TOTAL		31,80	31,79	31,79		31,79	6.874,27	6.874,27	6.874,27	6.874,27

APLICACIÓN DE REDUCCIONES Y PENALIZACIONES

GRUPO DE PAGO	Importe Calculado	Importe prereduc.	Criterios de subvencionabilidad y compromisos	Presentación tardía	Omisión declaración	Condicionality	IMPORTE (Euros) PROPUESTO
FRUTALES SECANO	6.874,27	6.874,27	0,00	0,00	0,00	0,00	6.874,27
TOTAL	6.874,27	6.874,27					6.874,27

RESUMEN DE PAGOS

	IMPORTE (Euros)			
	PROPUESTO	FEADER (Eje 2)	MAPA	CAPADR
PROPUESTO	6.874,27	5.843,13	674,37	356,77

(1) Superficie declarada admisible ajustada con la superficie comprometida.
 (2) Factor de penalización valorando el alcance para el tipo de compromiso.

Puede verificar la integridad de una copia de este documento mediante la lectura del código QR adjunto o mediante el acceso a la dirección <https://ws050.juntadeandalucia.es/verificarFirma> indicando el código de VERIFICACIÓN

FIRMADO POR	JUAN JOSE SOLER GARCIA	FECHA	03/07/2024	
	ROCIO GUIJARRO MILLAN			
VERIFICACIÓN	Pk2jm6MP8Q4FQJJZRRTHBNMQA26B8	PÁGINA	1302/3256	



RECINTOS PROPUESTOS

REF.	REFERENCIA SIGPAC	CULTIVO DESCRIPCIÓN CULTIVO	S/R	G.PAGO	PEND. MEDIA (%)	SUP. DEC. ADMISIBLE (ha)	SUP. COMPROM. (ha)	SUP. AJUSTADA COMPR.(1) (ha)	SUP. CONV. SIGPAC (ha)	SUP. CERTIF. (ha)	SUP. CAMPO (ha)	SUP. CAMPO DECLARADO (ha)	SUP. DEC. REDUCIDA (ha)	SUP. PROPUESTA (ha)
-693724	18-185-007-00014-007	104007	ALMENDROS-COMUNA	S	432	42,80	0,84	0,84	0,84	0,84			0,84	0,84
-693723	18-185-007-00014-006	104007	ALMENDROS-COMUNA	S	432	46,70	1,70	1,69	1,69	1,69			1,69	1,69
4228573	18-185-007-00012-001	104007	ALMENDROS-COMUNA	S	432	48,30	1,18	1,18	1,18	1,18			1,18	1,18
4228597	18-185-007-00014-001	104007	ALMENDROS-COMUNA	S	432	46,60	1,83	1,83	1,83	1,83			1,83	1,83
4228598	18-185-007-00128-001	104007	ALMENDROS-COMUNA	S	432	23,40	0,89	0,89	0,89	0,89			0,89	0,89
170000004819572	18-144-017-00170-002	104007	ALMENDROS-COMUNA	S	432	40,30	0,23	0,23	0,23	0,23			0,23	0,23
170000004819573	18-144-017-00398-001	104007	ALMENDROS-COMUNA	S	432	58,30	0,65	0,65	0,65	0,65			0,65	0,65
170000004819574	18-144-021-00005-001	104007	ALMENDROS-COMUNA	S	432	53,70	0,21	0,21	0,21	0,21			0,21	0,21
170000004819575	18-144-021-00043-002	104007	ALMENDROS-COMUNA	S	432	45,90	0,65	0,65	0,65	0,65			0,65	0,65
170000004819576	18-144-021-00368-001	104007	ALMENDROS-COMUNA	S	432	28,80	0,41	0,41	0,41	0,41			0,41	0,41
170000004819577	18-144-017-00183-003	104007	ALMENDROS-COMUNA	S	432	62,80	0,48	0,48	0,48	0,48			0,48	0,48
170000004819578	18-144-017-00171-001	104007	ALMENDROS-COMUNA	S	432	44,10	1,28	1,28	1,28	1,28			1,28	1,28
170000004819579	18-144-021-00072-001	104007	ALMENDROS-COMUNA	S	432	40,10	0,87	0,87	0,87	0,87			0,87	0,87
170000004819580	18-144-021-00059-001	104007	ALMENDROS-COMUNA	S	432	39,70	0,96	0,96	0,96	0,96			0,96	0,96
170000004819581	18-144-021-00239-001	104007	ALMENDROS-COMUNA	S	432	53,10	1,06	1,06	1,06	1,06			1,06	1,06
170000004819582	18-144-021-00083-002	104007	ALMENDROS-COMUNA	S	432	22,40	0,41	0,41	0,41	0,41			0,41	0,41
170000004819583	18-144-021-00053-001	104007	ALMENDROS-COMUNA	S	432	37,00	0,25	0,25	0,25	0,25			0,25	0,25
170000004819584	18-144-021-00081-001	104007	ALMENDROS-COMUNA	S	432	30,80	0,22	0,22	0,22	0,22			0,22	0,22
170000004819585	18-144-021-00055-001	104007	ALMENDROS-COMUNA	S	432	31,80	0,36	0,36	0,36	0,36			0,36	0,36
170000004819586	18-144-021-00040-001	104007	ALMENDROS-COMUNA	S	432	39,20	0,51	0,51	0,51	0,51			0,51	0,51
170000004819587	18-144-021-00127-001	104007	ALMENDROS-COMUNA	S	432	46,50	0,85	0,85	0,85	0,85			0,85	0,85
170000004819588	18-144-021-00134-001	104007	ALMENDROS-COMUNA	S	432	54,50	0,33	0,33	0,33	0,33			0,33	0,33
170000004819589	18-144-021-00136-001	104007	ALMENDROS-COMUNA	S	432	16,60	0,19	0,19	0,19	0,19			0,19	0,19
170000004819590	18-144-021-00141-001	104007	ALMENDROS-COMUNA	S	432	37,90	0,18	0,18	0,18	0,18			0,18	0,18
170000004819591	18-144-021-00143-001	104007	ALMENDROS-COMUNA	S	432	73,80	0,09	0,09	0,09	0,09			0,09	0,09
170000004819592	18-144-021-00146-001	104007	ALMENDROS-COMUNA	S	432	51,90	0,20	0,20	0,20	0,20			0,20	0,20
170000004819593	18-144-021-00147-001	104007	ALMENDROS-COMUNA	S	432	66,70	0,24	0,24	0,24	0,24			0,24	0,24
170000004819595	18-144-021-00152-001	104007	ALMENDROS-COMUNA	S	432	58,50	0,33	0,33	0,33	0,33			0,33	0,33
170000004819596	18-144-021-00153-001	104007	ALMENDROS-COMUNA	S	432	61,60	0,30	0,30	0,30	0,30			0,30	0,30
170000004819597	18-144-021-00154-001	104007	ALMENDROS-COMUNA	S	432	53,90	0,28	0,28	0,28	0,28			0,28	0,28
170000004819598	18-144-021-00155-001	104007	ALMENDROS-COMUNA	S	432	52,70	0,20	0,20	0,20	0,20			0,20	0,20
170000004819599	18-144-021-00137-001	104007	ALMENDROS-COMUNA	S	432	30,90	0,45	0,45	0,45	0,45			0,45	0,45
170000004819600	18-144-021-00087-001	104007	ALMENDROS-COMUNA	S	432	30,20	0,63	0,63	0,63	0,63			0,63	0,63
170000004819601	18-144-021-00145-001	104007	ALMENDROS-COMUNA	S	432	35,60	0,17	0,17	0,17	0,17			0,17	0,17
170000004819602	18-144-021-00084-001	104007	ALMENDROS-COMUNA	S	432	26,00	0,30	0,30	0,30	0,30			0,30	0,30
170000004819603	18-144-021-00224-001	104007	ALMENDROS-COMUNA	S	432	39,60	0,65	0,65	0,65	0,65			0,65	0,65
170000004819604	18-144-021-00225-001	104007	ALMENDROS-COMUNA	S	432	42,90	0,69	0,69	0,69	0,69			0,69	0,69
170000004819605	18-144-021-00228-001	104007	ALMENDROS-COMUNA	S	432	51,50	0,35	0,35	0,35	0,35			0,35	0,35
170000004819606	18-144-021-00229-001	104007	ALMENDROS-COMUNA	S	432	37,70	0,39	0,39	0,39	0,39			0,39	0,39
170000004819607	18-144-021-00231-001	104007	ALMENDROS-COMUNA	S	432	47,30	0,23	0,23	0,23	0,23			0,23	0,23
170000004819608	18-144-021-00162-001	104007	ALMENDROS-COMUNA	S	432	60,40	0,31	0,31	0,31	0,31			0,31	0,31
170000004819610	18-144-021-00219-001	104007	ALMENDROS-COMUNA	S	432	48,50	0,71	0,71	0,71	0,71			0,71	0,71
170000004819611	18-144-021-00240-001	104007	ALMENDROS-COMUNA	S	432	25,30	0,29	0,29	0,29	0,29			0,29	0,29
170000004819612	18-144-021-00243-001	104007	ALMENDROS-COMUNA	S	432	31,40	0,37	0,37	0,37	0,37			0,37	0,37
170000004819614	18-144-021-00248-006	104007	ALMENDROS-COMUNA	S	432	35,90	1,31	1,31	1,31	1,31			1,31	1,31
170000004819615	18-144-021-00251-001	104007	ALMENDROS-COMUNA	S	432	35,10	0,32	0,32	0,32	0,32			0,32	0,32
170000004819617	18-144-021-00257-001	104007	ALMENDROS-COMUNA	S	432	30,10	0,42	0,42	0,42	0,42			0,42	0,42
170000004819619	18-144-021-00261-001	104007	ALMENDROS-COMUNA	S	432	36,70	0,35	0,35	0,35	0,35			0,35	0,35
170000004819620	18-144-021-00261-003	104007	ALMENDROS-COMUNA	S	432	70,40	0,24	0,24	0,24	0,24			0,24	0,24
170000004819621	18-144-021-00266-001	104007	ALMENDROS-COMUNA	S	432	53,60	2,22	2,22	2,22	2,22			2,22	2,22
170000004819622	18-144-021-00149-001	104007	ALMENDROS-COMUNA	S	432	66,60	0,17	0,17	0,17	0,17			0,17	0,17
170000004819623	18-144-021-00240-003	104007	ALMENDROS-COMUNA	S	432	32,90	0,02	0,02	0,02	0,02			0,02	0,02
170000004819624	18-144-021-00233-001	104007	ALMENDROS-COMUNA	S	432	31,80	0,50	0,50	0,50	0,50			0,50	0,50
170000004819625	18-144-021-00364-001	104007	ALMENDROS-COMUNA	S	432	32,00	0,32	0,32	0,32	0,32			0,32	0,32
170000004819626	18-144-021-01236-001	104007	ALMENDROS-COMUNA	S	432	28,10	0,29	0,29	0,29	0,29			0,29	0,29
170000004819627	18-144-021-00248-008	104007	ALMENDROS-COMUNA	S	432	34,90	0,02	0,02	0,02	0,02			0,02	0,02
170000004819628	18-144-021-00248-002	104007	ALMENDROS-COMUNA	S	432	34,40	1,90	1,90	1,90	1,90			1,90	1,90

(1) Superficie declarada admisible ajustada con la superficie comprometida.
 (2) Factor de penalización valorando el alcance para el tipo de compromiso.

Puede verificar la integridad de una copia de este documento mediante la lectura del código QR adjunto o mediante el acceso a la dirección https://ws050.juntadeandalucia.es/verificarFirma indicando el código de VERIFICACIÓN					
FIRMADO POR	JUAN JOSE SOLER GARCIA ROCIO GUIJARRO MILLAN		FECHA		03/07/2024
VERIFICACIÓN	Pk2jm6MP8Q4FQJJZRRTHBNBMA26B8		PÁGINA		1303/3256



APELLIDOS Y NOMBRE / RAZÓN SOCIAL

Hermanos Galera Martínez, S.C.

NIF
****0862*

EXPEDIENTE
1256305

ANUALIDAD DE PAGO
1ª

IMPORTE POR ANUALIDAD

	2023	2024	2025	2026	2027
IMPORTE MÁXIMO SUBVENCIONABLE	919,98 €	919,98 €	919,98 €	919,98 €	919,98 €
IMPORTE MEDIO DE TRANSFERENCIA (€/ha)	188,91 €	188,91 €	188,91 €	188,91 €	188,91 €

RESUMEN DE UNIDADES

Cód	GRUPO DE PAGO	Sup. Dec. Admisible (ha)	Sup. Comprometida (ha)	Sup. ajustada compromiso (1) (ha)	% sobredec.	Sup. Propuesta (ha)	Importe Declarado	Importe Topado	Importe Propuesto	Importe tras sobredec.
426	HERBÁCEOS	2,97		2,97	0,00	2,97	448,97	448,97	448,97	448,97
429	OLIVAR	1,90		1,90	0,00	1,90	471,01	471,01	471,01	471,01
TOTAL		4,87	4,87	4,87		4,87	919,98	919,98	919,98	919,98

APLICACIÓN DE REDUCCIONES Y PENALIZACIONES

GRUPO DE PAGO	Importe Calculado	Importe prereduc.	Criterios de subvencionabilidad y compromisos	Presentación tardía	Omisión declaración	Condicionalidad	IMPORTE (Euros)
							PROPUESTO
HERBÁCEOS	448,97	448,97	0,00	0,00	0,00	0,00	448,97
OLIVAR	471,01	471,01	0,00	0,00	0,00	0,00	471,01
TOTAL	919,98	919,98					919,98

RESUMEN DE PAGOS

PROPUESTO	IMPORTE (Euros)			
	PROPUESTO	FEADER (Eje 2)	MAPA	CAPADR
PROPUESTO	919,98	781,98	90,25	47,75

RECINTOS PROPUESTOS

REF.	REFERENCIA SIGPAC	CULTIVO	DESCRIPCIÓN CULTIVO	S/R G.PAGO	PEND. MEDIA (%)	SUP. DEC. ADMISIBLE (ha)	SUP. COMPROM. (ha)	SUP. AJUSTADA COMPR.(1) (ha)	SUP. CONV. SIGPAC (ha)	SUP. CERTIF. (ha)	SUP. CAMPO (ha)	SUP. CAMPO DETER. CULT. DECLARADO (ha)	SUP. DEC. REDUCIDA (ha)	SUP. PROPUESTA (ha)
5125195	18-047-006-00086-001	5000	CEBADA-SIN VARIEDAD	S	426	6,20	2,97	2,97	2,97	2,97			2,97	2,97
170000006042605	18-047-010-00493-001	101010	OLIVAR-PICUAL	S	429	27,80	1,24	1,24	1,24	1,24			1,24	1,24
1700000006042609	18-047-010-00255-001	101010	OLIVAR-PICUAL	S	429	17,30	0,66	0,66	0,66	0,66			0,66	0,66

(1) Superficie declarada admisible ajustada con la superficie comprometida.

(2) Factor de penalización valorando el alcance para el tipo de compromiso.

Puede verificar la integridad de una copia de este documento mediante la lectura del código QR adjunto o mediante el acceso a la dirección <https://ws050.juntadeandalucia.es/verificarFirma> indicando el código de VERIFICACIÓN

FIRMADO POR	JUAN JOSE SOLER GARCIA	FECHA	03/07/2024	
	ROCIO GUIJARRO MILLAN			
VERIFICACIÓN	Pk2jm6MP8Q4FQJJZRRTHBNMQA26B8	PÁGINA	1304/3256	



INCIDENCIAS

INCIDENCIA DESCRIPCIÓN

- 8200 Línea de declaración monitorizada con resultado no admisible
Ref:5125196 Recinto:18-047-006-00141-00001 Cultivo:40079 GUI SANTES-CARTOUCHE
- 100412 Número de hectáreas validadas inferior a la superficie mínima permitida por el grupo de cultivo (Anexo I. Criterios de Subvencionabilidad. Orden 28 de marzo de 2023).
Sup. Resuelta:0 Grupo de Pago:FRUTALES SECANO
- 100413 Recinto perteneciente a grupo de cultivo que no cumple con la superficie mínima requerida (Anexo I. Criterios de Subvencionabilidad. Orden 28 de marzo de 2023).
Ref:1700000006050135 Recinto:18-047-006-00081-00001 Cultivo:104090 ALMENDROS-FILIPO CEO Secano Sup. Declarada:0,57 Superficie Resolver:0,57
Ref:1700000006042629 Recinto:18-047-006-00086-00002 Cultivo:104026 ALMENDROS-MARTA Secano Sup. Declarada:1,26 Superficie Resolver:1,26
Ref:1700000006042623 Recinto:18-047-006-00086-00003 Cultivo:104012 ALMENDROS-FELISIA Secano Sup. Declarada:0,27 Superficie Resolver:0,27
Ref:1700000006050136 Recinto:18-047-006-00136-00001 Cultivo:104020 ALMENDROS-GUARA Secano Sup. Declarada:0,44 Superficie Resolver:0,44
Ref:1700000006050139 Recinto:18-047-006-00136-00002 Cultivo:104020 ALMENDROS-GUARA Secano Sup. Declarada:0,13 Superficie Resolver:0,13
Ref:1700000006042626 Recinto:18-047-006-00141-00002 Cultivo:104026 ALMENDROS-MARTA Secano Sup. Declarada:0,51 Superficie Resolver:0,51
Ref:1700000006050137 Recinto:18-047-006-00152-00001 Cultivo:104020 ALMENDROS-GUARA Secano Sup. Declarada:0,47 Superficie Resolver:0,47
Ref:1700000006050138 Recinto:18-047-006-00153-00001 Cultivo:104020 ALMENDROS-GUARA Secano Sup. Declarada:0,42 Superficie Resolver:0,42
Ref:1700000006050140 Recinto:18-047-006-00190-00001 Cultivo:104090 ALMENDROS-FILIPO CEO Secano Sup. Declarada:0,37 Superficie Resolver:0,37
Ref:1700000006042611 Recinto:18-047-006-00302-00001 Cultivo:104012 ALMENDROS-FELISIA Secano Sup. Declarada:0,26 Superficie Resolver:0,26
Ref:1700000006042610 Recinto:18-047-010-00520-00001 Cultivo:104012 ALMENDROS-FELISIA Secano Sup. Declarada:0,28 Superficie Resolver:0,28
- 100424 Solicita recinto que no está comprometido para la operación.
Ref:5125196 Recinto:18-047-006-00141-00001 Cultivo:40079 GUI SANTES-CARTOUCHE Secano

(1) Superficie declarada admisible ajustada con la superficie comprometida.
(2) Factor de penalización valorando el alcance para el tipo de compromiso.

Puede verificar la integridad de una copia de este documento mediante la lectura del código QR adjunto o mediante el acceso a la dirección <https://ws050.juntadeandalucia.es/verificarFirma> indicando el código de VERIFICACIÓN

FIRMADO POR	JUAN JOSE SOLER GARCIA	FECHA	03/07/2024	
	ROCIO GUIJARRO MILLAN			
VERIFICACIÓN	Pk2jm6MP8Q4FQJJZRRTHBNMQA26B8	PÁGINA	1305/3256	



APELLIDOS Y NOMBRE / RAZÓN SOCIAL

HERMANOS GALERA-ROMERO CB

NIF
****0090*

EXPEDIENTE
1017001

ANUALIDAD DE PAGO

1ª

IMPORTES POR ANUALIDAD

	2023	2024	2025	2026	2027
IMPORTE MÁXIMO SUBVENCIONABLE	992,54 €	992,54 €	992,54 €	992,54 €	992,54 €
IMPORTE MEDIO DE TRANSFERENCIA (€/ha)	216,24 €	216,24 €	216,24 €	216,24 €	216,24 €

RESUMEN DE UNIDADES

Cód	GRUPO DE PAGO	Sup. Dec. Admisible (ha)	Sup. Comprometida (ha)	Sup. ajustada compromiso (1) (ha)	% sobredec.	Sup. Propuesta (ha)	Importe Declarado	Importe Topado	Importe Propuesto	Importe tras sobredec.
432	FRUTALES SECANO	4,59		4,59	0,00	4,59	992,54	992,54	992,54	992,54
TOTAL		4,59	4,59	4,59		4,59	992,54	992,54	992,54	992,54

APLICACIÓN DE REDUCCIONES Y PENALIZACIONES

GRUPO DE PAGO	Importe Calculado	Importe prereduc.	Criterios de subvencionabilidad y compromisos	Presentación tardía	Omisión declaración	Condicionalidad	IMPORTE (Euros) PROPUESTO
FRUTALES SECANO	992,54	992,54	0,00	0,00	0,00	0,00	992,54
TOTAL	992,54	992,54					992,54

RESUMEN DE PAGOS

	IMPORTE (Euros)			
	PROPUESTO	FEADER (Eje 2)	MAPA	CAPADR
PROPUESTO	992,54	843,66	97,37	51,51

RECINTOS PROPUESTOS

REF.	REFERENCIA SIGPAC	CULTIVO	DESCRIPCIÓN CULTIVO	S/R	G.PAGO	PEND. MEDIA (%)	SUP. DEC. ADMISIBLE (ha)	SUP. COMPROM. (ha)	SUP. AJUSTADA COMPROM. (1) (ha)	SUP. CONV. SIGPAC (ha)	SUP. CERTIE. (ha)	SUP. CAMPO (ha)	SUP. CAMPO DETER. CULT. DECLARADO (ha)	SUP. DEC. REDUCIDA (ha)	SUP. PROPUESTA (ha)
1700000002966485	18-087-007-00059-002	104022	ALMENDROS-LARGUETA	S	432	7,90	3,65	3,65	3,65		3,65			3,65	3,65
1700000002966486	18-087-007-00059-005	104022	ALMENDROS-LARGUETA	S	432	11,30	0,94	0,94	0,94		0,94			0,94	0,94

(1) Superficie declarada admisible ajustada con la superficie comprometida.
(2) Factor de penalización valorando el alcance para el tipo de compromiso.

Puede verificar la integridad de una copia de este documento mediante la lectura del código QR adjunto o mediante el acceso a la dirección <https://ws050.juntadeandalucia.es/verificarFirma> indicando el código de VERIFICACIÓN

FIRMADO POR	JUAN JOSE SOLER GARCIA	FECHA	03/07/2024	
	ROCIO GUIJARRO MILLAN			
VERIFICACIÓN	Pk2jm6MP8Q4FQJJZRRTHBNMQA26B8	PÁGINA	1306/3256	



APELLIDOS Y NOMBRE / RAZÓN SOCIAL

HERMANOS GARCIA MORENO, CB

NIF
****8929*

EXPEDIENTE
1029973

ANUALIDAD DE PAGO

1ª

IMPORTE POR ANUALIDAD

	2023	2024	2025	2026	2027
IMPORTE MÁXIMO SUBVENCIONABLE	4.333,45 €	4.333,45 €	4.333,45 €	4.333,45 €	4.333,45 €
IMPORTE MEDIO DE TRANSFERENCIA (€/ha)	216,24 €	216,24 €	216,24 €	216,24 €	216,24 €

RESUMEN DE UNIDADES

Cód	GRUPO DE PAGO	Sup. Dec. Admisible (ha)	Sup. Comprometida (ha)	Sup. ajustada compromiso (I) (ha)	% sobredec.	Sup. Propuesta (ha)	Importe Declarado	Importe Topado	Importe Propuesto	Importe tras sobredec.
432	FRUTALES SECANO	20,04		20,04	0,00	20,04	4.333,45	4.333,45	4.333,45	4.333,45
TOTAL		20,04	20,04	20,04		20,04	4.333,45	4.333,45	4.333,45	4.333,45

APLICACIÓN DE REDUCCIONES Y PENALIZACIONES

GRUPO DE PAGO	Importe Calculado	Importe prereduc.	Criterios de subvencionabilidad y compromisos	Presentación tardía	Omisión declaración	Condicionalidad	IMPORTE (Euros) PROPUESTO
FRUTALES SECANO	4.333,45	4.333,45	0,00	0,00	0,00	0,00	4.333,45
TOTAL	4.333,45	4.333,45					4.333,45

RESUMEN DE PAGOS

	IMPORTE (Euros)			
	PROPUESTO	FEADER (Eje 2)	MAPA	CAPADR
PROPUESTO	4.333,45	3.683,43	425,11	224,91

RECINTOS PROPUESTOS

REF.	REFERENCIA SIGPAC	CULTIVO	DESCRIPCIÓN CULTIVO	S/R	G.PAGO	PEND. MEDIA (%)	SUP. DEC. ADMISIBLE (ha)	SUP. COMPROM. (ha)	SUP. AJUSTADA COMPROM. (I) (ha)	SUP. CONV. SIGPAC (ha)	SUP. CERTIF. (ha)	SUP. CAMPO (ha)	SUP. CAMPO DETER. CULT. DECLARADO (ha)	SUP. DEC. REDUCIDA (ha)	SUP. PROPUESTA (ha)
170000005274264	18-091-046-00007-001	104020	ALMENDROS-GUARA	S	432	4,30	8,65	8,65	8,65		8,65			8,65	8,65
1700000005274265	18-091-047-00035-001	104020	ALMENDROS-GUARA	S	432	4,70	1,60	1,60	1,60		1,60			1,60	1,60
1700000005274266	18-091-044-00029-001	104019	ALMENDROS-GLORIETA	S	432	4,40	4,77	4,77	4,77		4,77			4,77	4,77
1700000005274267	18-091-044-00030-001	104019	ALMENDROS-GLORIETA	S	432	3,80	1,96	1,96	1,96		1,96			1,96	1,96
1700000005274268	18-091-047-00064-001	104020	ALMENDROS-GUARA	S	432	7,60	0,94	0,94	0,94		0,94			0,94	0,94
1700000005274269	18-091-047-00067-001	104020	ALMENDROS-GUARA	S	432	9,10	0,94	0,94	0,94		0,94			0,94	0,94
1700000005274270	18-091-047-00057-001	104020	ALMENDROS-GUARA	S	432	4,40	1,18	1,18	1,18		1,18			1,18	1,18

INCIDENCIAS

INCIDENCIA DESCRIPCIÓN

- 100402 Recinto solicitado no forma parte de ningún organismo de control autorizado para la producción ecológica en Andalucía o fecha de inscripción posterior al plazo establecido (Anexo I. Criterios de Subvencionabilidad. Orden 28 de marzo de 2023). Ref:4090485 Recinto:18-091-044-00031-00001 Cultivo:104020 ALMENDROS-GUARA Secano
- 100424 Solicita recinto que no está comprometido para la operación. Ref:4090485 Recinto:18-091-044-00031-00001 Cultivo:104020 ALMENDROS-GUARA Secano

(1) Superficie declarada admisible ajustada con la superficie comprometida.
(2) Factor de penalización valorando el alcance para el tipo de compromiso.

Puede verificar la integridad de una copia de este documento mediante la lectura del código QR adjunto o mediante el acceso a la dirección <https://ws050.juntadeandalucia.es/verificarFirma> indicando el código de VERIFICACIÓN

FIRMADO POR	JUAN JOSE SOLER GARCIA	FECHA	03/07/2024
	ROCIO GUIJARRO MILLAN		
VERIFICACIÓN	Pk2jm6MP8Q4FQJJZRRTHBNMQA26B8	PÁGINA	1307/3256





APELLIDOS Y NOMBRE / RAZÓN SOCIAL

HERMANOS LOPEZ MOLEON CB

NIF
****1432*

EXPEDIENTE
1258482

ANUALIDAD DE PAGO

1ª

IMPORTE POR ANUALIDAD

	2023	2024	2025	2026	2027
IMPORTE MÁXIMO SUBVENCIONABLE	460,46 €	460,46 €	460,46 €	460,46 €	460,46 €
IMPORTE MEDIO DE TRANSFERENCIA (€/ha)	253,00 €	253,00 €	253,00 €	253,00 €	253,00 €

RESUMEN DE UNIDADES

Cód	GRUPO DE PAGO	Sup. Dec. Admisible (ha)	Sup. Comprometida (ha)	Sup. ajustada compromiso (I) (ha)	% sobredec.	Sup. Propuesta (ha)	Importe Declarado	Importe Topado	Importe Propuesto	Importe tras sobredec.
430	HORTÍCOLAS	1,82		1,82	0,00	1,82	460,46	460,46	460,46	460,46
TOTAL		1,82	1,82	1,82		1,82	460,46	460,46	460,46	460,46

APLICACIÓN DE REDUCCIONES Y PENALIZACIONES

GRUPO DE PAGO	Importe Calculado	Importe prereduc.	Criterios de subvencionabilidad y compromisos	Presentación tardía	Omisión declaración	Condicionalidad	IMPORTE (Euros) PROPUESTO
HORTÍCOLAS	460,46	460,46	0,00	0,00	0,00	0,00	460,46
TOTAL	460,46	460,46					460,46

RESUMEN DE PAGOS

	IMPORTE (Euros)			
	PROPUESTO	FEADER (Eje 2)	MAPA	CAPADR
PROPUESTO	460,46	391,39	45,17	23,90

RECINTOS PROPUESTOS

REF.	REFERENCIA SIGPAC	CULTIVO	DESCRIPCIÓN CULTIVO	S/R	G.PAGO	PEND. MEDIA (%)	SUP. DEC. ADMISIBLE (ha)	SUP. COMPROM. (ha)	SUP. AJUSTADA COMPR.(I) (ha)	SUP. CONV. SIGPAC (ha)	SUP. CERTIE. (ha)	SUP. CAMPO (ha)	SUP. CAMPO DETER. CULT. DECLARADO (ha)	SUP. DEC. REDUCIDA (ha)	SUP. PROPUESTA (ha)
-1008786	18-165-006-00152-010	165000	PEPINO-SIN VARIEDAD	S	430	8,60	0,14	0,14	0,14		0,14			0,14	0,14
-1008723	18-165-006-00143-002	165000	PEPINO-SIN VARIEDAD	S	430	7,70	0,13	0,13	0,13		0,13			0,13	0,13
-1008599	18-165-006-00139-018	165000	PEPINO-SIN VARIEDAD	S	430	8,60	0,51	0,51	0,51		0,51			0,51	0,51
5244024	18-165-006-00139-010	165000	PEPINO-SIN VARIEDAD	S	430	9,70	0,58	0,58	0,58		0,72			0,58	0,58
5244028	18-165-006-00139-011	165000	PEPINO-SIN VARIEDAD	R	430	10,70	0,46	0,46	0,46		0,58			0,46	0,46

(1) Superficie declarada admisible ajustada con la superficie comprometida.
(2) Factor de penalización valorando el alcance para el tipo de compromiso.

Puede verificar la integridad de una copia de este documento mediante la lectura del código QR adjunto o mediante el acceso a la dirección <https://ws050.juntadeandalucia.es/verificarFirma> indicando el código de VERIFICACIÓN

FIRMADO POR	JUAN JOSE SOLER GARCIA	FECHA	03/07/2024	
	ROCIO GUIJARRO MILLAN			
VERIFICACIÓN	Pk2jm6MP8Q4FQJJZRRTHBNMQA26B8	PÁGINA	1308/3256	



INCIDENCIAS

INCIDENCIA DESCRIPCIÓN

- 100400 Recinto con cultivo, variedad, régimen de explotación o uso Siggac no compatible con la operación solicitada (Anexo IV.I Cultivos y variedades elegibles para las Intervenciones. Orden de 28 de marzo de 2023).
 Ref:-1376944 Recinto:18-173-002-00782-00011 Cultivo:165000 PEPINO-SIN VARIEDAD Secano Uso:FY
 Ref:-1552529 Recinto:18-173-002-00782-00014 Cultivo:165000 PEPINO-SIN VARIEDAD Secano Uso:FY
 Ref:-1552530 Recinto:18-173-002-00782-00015 Cultivo:165000 PEPINO-SIN VARIEDAD Secano Uso:FY
 Ref:-1552531 Recinto:18-173-002-00782-00016 Cultivo:165000 PEPINO-SIN VARIEDAD Secano Uso:FY
 Ref:-1552532 Recinto:18-173-002-00782-00020 Cultivo:165000 PEPINO-SIN VARIEDAD Secano Uso:FY
 Ref:-1552534 Recinto:18-173-002-00782-00025 Cultivo:165000 PEPINO-SIN VARIEDAD Regadio Uso:FY

- 100402 Recinto solicitado no forma parte de ningún organismo de control autorizado para la producción ecológica en Andalucía o fecha de inscripción posterior al plazo establecido (Anexo I. Criterios de Subvencionabilidad. Orden 28 de marzo de 2023).
 Ref:-1008873 Recinto:18-173-002-00358-00002 Cultivo:165000 PEPINO-SIN VARIEDAD Regadio
 Ref:5244313 Recinto:18-173-002-00782-00004 Cultivo:165000 PEPINO-SIN VARIEDAD Secano
 Ref:5244074 Recinto:18-173-002-00782-00006 Cultivo:165000 PEPINO-SIN VARIEDAD Regadio
 Ref:-1376943 Recinto:18-173-002-00782-00010 Cultivo:165000 PEPINO-SIN VARIEDAD Secano
 Ref:-1376944 Recinto:18-173-002-00782-00011 Cultivo:165000 PEPINO-SIN VARIEDAD Secano
 Ref:-1552529 Recinto:18-173-002-00782-00014 Cultivo:165000 PEPINO-SIN VARIEDAD Secano
 Ref:-1552530 Recinto:18-173-002-00782-00015 Cultivo:165000 PEPINO-SIN VARIEDAD Secano
 Ref:-1552531 Recinto:18-173-002-00782-00016 Cultivo:165000 PEPINO-SIN VARIEDAD Secano
 Ref:-1552532 Recinto:18-173-002-00782-00020 Cultivo:165000 PEPINO-SIN VARIEDAD Secano
 Ref:-1552533 Recinto:18-173-002-00782-00022 Cultivo:165000 PEPINO-SIN VARIEDAD Secano
 Ref:-1552534 Recinto:18-173-002-00782-00025 Cultivo:165000 PEPINO-SIN VARIEDAD Regadio

- 100424 Solicita recinto que no está comprometido para la operación.
 Ref:-1008873 Recinto:18-173-002-00358-00002 Cultivo:165000 PEPINO-SIN VARIEDAD Regadio
 Ref:5244313 Recinto:18-173-002-00782-00004 Cultivo:165000 PEPINO-SIN VARIEDAD Secano
 Ref:5244074 Recinto:18-173-002-00782-00006 Cultivo:165000 PEPINO-SIN VARIEDAD Regadio
 Ref:-1376943 Recinto:18-173-002-00782-00010 Cultivo:165000 PEPINO-SIN VARIEDAD Secano
 Ref:-1376944 Recinto:18-173-002-00782-00011 Cultivo:165000 PEPINO-SIN VARIEDAD Secano
 Ref:-1552529 Recinto:18-173-002-00782-00014 Cultivo:165000 PEPINO-SIN VARIEDAD Secano
 Ref:-1552530 Recinto:18-173-002-00782-00015 Cultivo:165000 PEPINO-SIN VARIEDAD Secano
 Ref:-1552531 Recinto:18-173-002-00782-00016 Cultivo:165000 PEPINO-SIN VARIEDAD Secano
 Ref:-1552532 Recinto:18-173-002-00782-00020 Cultivo:165000 PEPINO-SIN VARIEDAD Secano
 Ref:-1552533 Recinto:18-173-002-00782-00022 Cultivo:165000 PEPINO-SIN VARIEDAD Secano
 Ref:-1552534 Recinto:18-173-002-00782-00025 Cultivo:165000 PEPINO-SIN VARIEDAD Regadio

(1) Superficie declarada admisible ajustada con la superficie comprometida.
 (2) Factor de penalización valorando el alcance para el tipo de compromiso.

Puede verificar la integridad de una copia de este documento mediante la lectura del código QR adjunto o mediante el acceso a la dirección https://ws050.juntadeandalucia.es/verificarFirma indicando el código de VERIFICACIÓN				
FIRMADO POR	JUAN JOSE SOLER GARCIA ROCIO GUIJARRO MILLAN	FECHA	03/07/2024	
VERIFICACIÓN	Pk2jm6MP8Q4FQJJZRRTHBNMQA26B8	PÁGINA	1309/3256	



APELLIDOS Y NOMBRE / RAZÓN SOCIAL
HERMANOS LOPEZ RODRIGUEZ C.B.

NIF
****1591*

EXPEDIENTE
1162035

ANUALIDAD DE PAGO
1ª

IMPORTE POR ANUALIDAD

	2023	2024	2025	2026	2027
IMPORTE MÁXIMO SUBVENCIONABLE	9.916,00 €	9.916,00 €	9.916,00 €	9.916,00 €	9.916,00 €
IMPORTE MEDIO DE TRANSFERENCIA (€/ha)	247,90 €	247,90 €	247,90 €	247,90 €	247,90 €

RESUMEN DE UNIDADES

Cód	GRUPO DE PAGO	Sup. Dec. Admisible (ha)	Sup. Comprometida (ha)	Sup. ajustada compromiso (I) (ha)	% sobredec.	Sup. Propuesta (ha)	Importe Declarado	Importe Topado	Importe Propuesto	Importe tras sobredec.
429	OLIVAR	65,18		40,00	0,00	40,00	9.916,00	9.916,00	9.916,00	9.916,00
TOTAL		65,18	40,00	40,00		40,00	9.916,00	9.916,00	9.916,00	9.916,00

APLICACIÓN DE REDUCCIONES Y PENALIZACIONES

GRUPO DE PAGO	Importe Calculado	Importe prerreduc.	Criterios de subvencionabilidad y compromisos	Presentación tardía	Omisión declaración	Condicionalidad	IMPORTE (Euros) PROPUESTO
OLIVAR	9.916,00	9.916,00	0,00	0,00	0,00	0,00	9.916,00
TOTAL	9.916,00	9.916,00					9.916,00

RESUMEN DE PAGOS

	IMPORTE (Euros)			
	PROPUESTO	FEADER (Eje 2)	MAPA	CAPADR
PROPUESTO	9.916,00	8.428,60	972,76	514,64

RECINTOS PROPUESTOS

REF.	REFERENCIA SIGPAC	CULTIVO	DESCRIPCIÓN CULTIVO	S/R	G.PAGO	PEND. MEDIA (%)	SUP. DEC. ADMISIBLE (ha)	SUP. COMPROM. (ha)	SUP. AJUSTADA COMPROM. (I) (ha)	SUP. CONV. SIGPAC (ha)	SUP. CERTIE. (ha)	SUP. CAMPO (ha)	SUP. CAMPO DETER. CULT. DECLARADO (ha)	SUP. DEC. REDUCIDA (ha)	SUP. PROPUESTA (ha)
-780134	18-104-046-00290-005	101207	OLIVAR-LUCIO	S	429	7,10	0,05	0,05	0,05		0,05			0,05	0,05
-780129	18-104-046-00286-001	101207	OLIVAR-LUCIO	S	429	6,80	0,01	0,01	0,01		0,01			0,01	0,01
-780101	18-104-045-00037-004	101138	OLIVAR-HOJIBLANCA	R	429	11,90	7,78	7,78	7,78		7,78			7,78	7,78
170000006701448	18-104-016-00130-001	101010	OLIVAR-PICUAL	S	429	9,40	3,95	3,95	3,95		3,95			3,95	3,95
170000006701449	18-104-016-00131-004	101010	OLIVAR-PICUAL	S	429	5,90	0,01	0,01	0,01		0,01			0,01	0,01
170000006701450	18-104-016-09010-006	101010	OLIVAR-PICUAL	S	429	6,20	0,01	0,01	0,01		0,01			0,01	0,01
170000006701451	18-104-016-00130-002	101207	OLIVAR-LUCIO	S	429	5,20	0,26	0,26	0,26		0,26			0,26	0,26
170000006701452	18-104-016-00131-002	101207	OLIVAR-LUCIO	S	429	12,00	0,81	0,81	0,81		0,81			0,81	0,81
170000006701453	18-104-016-00132-002	101207	OLIVAR-LUCIO	S	429	9,00	19,46	19,46	19,46		19,46			19,46	19,46
170000006701455	18-104-016-09009-001	101207	OLIVAR-LUCIO	S	429	9,20	0,28	0,28	0,28		0,28			0,28	0,28
170000006701456	18-104-016-09010-004	101207	OLIVAR-LUCIO	S	429	7,00	0,01	0,01	0,01		0,01			0,01	0,01
170000006701458	18-104-016-00086-003	101010	OLIVAR-PICUAL	S	429	10,30	1,35	1,35	1,35		1,35			1,35	1,35
170000006701460	18-104-046-00279-005	101010	OLIVAR-PICUAL	R	429	7,10	2,18	2,18	2,18		2,18			2,18	2,18
170000006701461	18-104-016-00131-001	101010	OLIVAR-PICUAL	S	429	11,70	8,83	8,83	8,83		8,83			8,83	8,83
170000006701462	18-104-045-00037-018	101138	OLIVAR-HOJIBLANCA	R	429	8,00	1,03	1,03	1,03		1,03			1,03	1,03
170000006701463	18-104-016-00086-002	101010	OLIVAR-PICUAL	S	429	9,90	19,15	19,15	19,15		19,15			19,15	19,15
170000006701466	18-104-029-00063-001	101207	OLIVAR-LUCIO	S	429	9,30	0,01	0,01	0,01		0,01			0,01	0,01

(1) Superficie declarada admisible ajustada con la superficie comprometida.
(2) Factor de penalización valorando el alcance para el tipo de compromiso.

Puede verificar la integridad de una copia de este documento mediante la lectura del código QR adjunto o mediante el acceso a la dirección <https://ws050.juntadeandalucia.es/verificarFirma> indicando el código de VERIFICACIÓN

FIRMADO POR	JUAN JOSE SOLER GARCIA	FECHA	03/07/2024	
	ROCIO GUIJARRO MILLAN			
VERIFICACIÓN	Pk2jm6MP8Q4FQJJZRRTHBNMQA26B8	PÁGINA	1310/3256	



APELLIDOS Y NOMBRE / RAZÓN SOCIAL

HERMANOS MARIN CB

NIF
****1901*

EXPEDIENTE
1262294

ANUALIDAD DE PAGO

1ª

IMPORTES POR ANUALIDAD

	2023	2024	2025	2026	2027
IMPORTE MÁXIMO SUBVENCIONABLE	3.029,52 €	3.029,52 €	3.029,52 €	3.029,52 €	3.029,52 €
IMPORTE MEDIO DE TRANSFERENCIA (€/ha)	216,24 €	216,24 €	216,24 €	216,24 €	216,24 €

RESUMEN DE UNIDADES

Cód	GRUPO DE PAGO	Sup. Dec. Admisible (ha)	Sup. Comprometida (ha)	Sup. ajustada compromiso (1) (ha)	% sobredec.	Sup. Propuesta (ha)	Importe Declarado	Importe Topado	Importe Propuesto	Importe tras sobredec.
432	FRUTALES SECANO	14,03		14,01	0,00	14,01	3.029,52	3.029,52	3.029,52	3.029,52
TOTAL		14,03	14,01	14,01		14,01	3.029,52	3.029,52	3.029,52	3.029,52

APLICACIÓN DE REDUCCIONES Y PENALIZACIONES

GRUPO DE PAGO	Importe Calculado	Importe prereduc.	Criterios de subvencionabilidad y compromisos	Presentación tardía	Omisión declaración	Condicionalidad	IMPORTE (Euros) PROPUESTO
FRUTALES SECANO	3.029,52	3.029,52	0,00	0,00	0,00	0,00	3.029,52
TOTAL	3.029,52	3.029,52					3.029,52

RESUMEN DE PAGOS

	IMPORTE (Euros)			
	PROPUESTO	FEADER (Eje 2)	MAPA	CAPADR
PROPUESTO	3.029,52	2.575,09	297,20	157,23

RECINTOS PROPUESTOS

REF.	REFERENCIA SIGPAC	CULTIVO	DESCRIPCIÓN CULTIVO	S/R	G.PAGO	PEND. MEDIA (%)	SUP. DEC. ADMISIBLE (ha)	SUP. COMPROM. (ha)	SUP. AJUSTADA COMPROM. (1) (ha)	SUP. CONV. SIGPAC (ha)	SUP. CERTIE. (ha)	SUP. CAMPO (ha)	SUP. CAMPO DETER. CULT. DECLARADO (ha)	SUP. DEC. REDUCIDA (ha)	SUP. PROPUESTA (ha)
-1104121	18-167-001-00089-001	104020	ALMENDROS-GUARA	S	432	3,60	1,81	1,81	1,81		1,81			1,81	1,81
1700000004906382	18-167-001-00087-002	104020	ALMENDROS-GUARA	S	432	2,70	3,17	3,17	3,17		3,17			3,17	3,17
1700000004906384	18-167-020-00302-003	104020	ALMENDROS-GUARA	S	432	17,30	6,24	6,24	6,24		6,24			6,24	6,24
1700000004906385	18-167-021-00152-001	104020	ALMENDROS-GUARA	S	432	15,90	1,39	1,37	1,37		1,39			1,37	1,37
1700000004906387	18-167-024-00081-001	104020	ALMENDROS-GUARA	S	432	6,90	0,61	0,61	0,61		0,61			0,61	0,61
1700000004906388	18-167-021-00250-001	104014	ALMENDROS-FERRAGNES	S	432	15,00	0,81	0,81	0,81		0,81			0,81	0,81

INCIDENCIAS

INCIDENCIA DESCRIPCIÓN

4272 Verifica que las líneas de declaración de las Solicitudes Únicas no tienen solapes con la capa de Retroactividad Gráfica (ambas de la misma campaña) a nivel de expediente/línea de declaración gráfica de la solicitud.
Ref:1700000004906385 Recinto:18-167-021-00152-00001 Cultivo: - Agregado de la referencia del recinto.:0 Zona de la referencia del recinto.:0 Superficie solapada.:0,02 Id. Incid.:95947181

(1) Superficie declarada admisible ajustada con la superficie comprometida.
(2) Factor de penalización valorando el alcance para el tipo de compromiso.

Puede verificar la integridad de una copia de este documento mediante la lectura del código QR adjunto o mediante el acceso a la dirección https://ws050.juntadeandalucia.es/verificarFirma indicando el código de VERIFICACIÓN					
FIRMADO POR	JUAN JOSE SOLER GARCIA		FECHA		03/07/2024
	ROCIO GUIJARRO MILLAN				
VERIFICACIÓN	Pk2jm6MP8Q4FQJJZRRTHBNMQA26B8		PÁGINA		1311/3256



APELLIDOS Y NOMBRE / RAZÓN SOCIAL

HERMANOS SERRANO GONZÁLEZ C.B

NIF

****6694*

EXPEDIENTE

1121463

ANUALIDAD DE PAGO

1ª

IMPORTE POR ANUALIDAD

	2023	2024	2025	2026	2027
IMPORTE MÁXIMO SUBVENCIONABLE	8.649,60 €	8.649,60 €	8.649,60 €	8.649,60 €	8.649,60 €
IMPORTE MEDIO DE TRANSFERENCIA (€/ha)	216,24 €	216,24 €	216,24 €	216,24 €	216,24 €

RESUMEN DE UNIDADES

Cód	GRUPO DE PAGO	Sup. Dec. Admisible (ha)	Sup. Comprometida (ha)	Sup. ajustada compromiso (I) (ha)	% sobredec.	Sup. Propuesta (ha)	Importe Declarado	Importe Topado	Importe Propuesto	Importe tras sobredec.
432	FRUTALES SECANO	51,75		40,00	0,00	40,00	8.649,60	8.649,60	8.649,60	8.649,60
TOTAL		51,75	40,00	40,00		40,00	8.649,60	8.649,60	8.649,60	8.649,60

APLICACIÓN DE REDUCCIONES Y PENALIZACIONES

GRUPO DE PAGO	Importe Calculado	Importe prerreduc.	Criterios de subvencionabilidad y compromisos	Presentación tardía	Omisión declaración	Condicionality	IMPORTE (Euros) PROPUESTO
FRUTALES SECANO	8.649,60	8.649,60	0,00	0,00	0,00	0,00	8.649,60
TOTAL	8.649,60	8.649,60					8.649,60

RESUMEN DE PAGOS

	IMPORTE (Euros)			
	PROPUESTO	FEADER (Eje 2)	MAPA	CAPADR
PROPUESTO	8.649,60	7.352,16	848,53	448,91

RECINTOS PROPUESTOS

REF.	REFERENCIA SIGPAC	CULTIVO	DESCRIPCIÓN CULTIVO	S/R	G.PAGO	PEND. MEDIA (%)	SUP. DEC. ADMISIBLE (ha)	SUP. COMPROM. (ha)	SUP. AJUSTADA COMPROM. (I) (ha)	SUP. CONV. SIGPAC (ha)	SUP. CERTIE. (ha)	SUP. CAMPO (ha)	SUP. CAMPO DETER. CULT. DECLARADO (ha)	SUP. DEC. REDUCIDA (ha)	SUP. PROPUESTA (ha)
1700000006201956	18-167-019-00151-002	104020	ALMENDROS-GUARA	S	432	12,60	1,96	1,96	1,96		1,96			1,96	1,96
1700000006201957	18-167-018-00438-002	104020	ALMENDROS-GUARA	S	432	11,10	5,39	5,39	5,39		5,39			5,39	5,39
1700000006201958	18-167-018-00564-002	104020	ALMENDROS-GUARA	S	432	8,40	3,12	3,12	3,12		3,12			3,12	3,12
1700000006201959	18-167-018-00421-001	104038	ALMENDROS-TARDONA	S	432	1,30	10,52	10,52	10,52		10,52			10,52	10,52
1700000006201960	18-167-018-00154-001	104057	ALMENDROS-AVIJOR	S	432	3,30	3,70	3,70	3,70		3,70			3,70	3,70
1700000006201962	18-167-019-00098-003	104020	ALMENDROS-GUARA	S	432	8,60	19,70	19,70	19,70		19,70			19,70	19,70
1700000006201964	18-167-018-00160-001	104057	ALMENDROS-AVIJOR	S	432	1,40	3,27	3,27	3,27		3,27			3,27	3,27
1700000006201965	18-100-010-00088-001	104057	ALMENDROS-AVIJOR	S	432	3,10	4,09	4,09	4,09		4,09			4,09	4,09

INCIDENCIAS

INCIDENCIA DESCRIPCIÓN

100424 Solicita recinto que no está comprometido para la operación.

Ref:1700000006201951 Recinto:18-100-007-00634-00001 Cultivo:104090 ALMENDROS-FILIPO CEO Regadío

(1) Superficie declarada admisible ajustada con la superficie comprometida.
(2) Factor de penalización valorando el alcance para el tipo de compromiso.

Puede verificar la integridad de una copia de este documento mediante la lectura del código QR adjunto o mediante el acceso a la dirección https://ws050.juntadeandalucia.es/verificarFirma indicando el código de VERIFICACIÓN					
FIRMADO POR	JUAN JOSE SOLER GARCIA		FECHA		03/07/2024
	ROCIO GUIJARRO MILLAN				
VERIFICACIÓN	Pk2jm6MP8Q4FQJJZRRTHBNMQA26B8		PÁGINA		1312/3256



APELLIDOS Y NOMBRE / RAZÓN SOCIAL

HERNANDEZ CARRASCO ANGEL

NIF
****6303*

EXPEDIENTE
1142972

ANUALIDAD DE PAGO

1ª

IMPORTE POR ANUALIDAD

	2023	2024	2025	2026	2027
IMPORTE MÁXIMO SUBVENCIONABLE	1.755,29 €	1.755,29 €	1.755,29 €	1.755,29 €	1.755,29 €
IMPORTE MEDIO DE TRANSFERENCIA (€/ha)	349,66 €	349,66 €	349,66 €	349,66 €	349,66 €

RESUMEN DE UNIDADES

Cód	GRUPO DE PAGO	Sup. Dec. Admisible (ha)	Sup. Comprometida (ha)	Sup. ajustada compromiso (1) (ha)	% sobredec.	Sup. Propuesta (ha)	Importe Declarado	Importe Topado	Importe Propuesto	Importe tras sobredec.
433	FRUTALES REGADÍO	5,02		5,02	0,00	5,02	1.755,29	1.755,29	1.755,29	1.755,29
TOTAL		5,02	5,02	5,02		5,02	1.755,29	1.755,29	1.755,29	1.755,29

APLICACIÓN DE REDUCCIONES Y PENALIZACIONES

GRUPO DE PAGO	Importe Calculado	Importe prereduc.	Criterios de subvencionabilidad y compromisos	Presentación tardía	Omisión declaración	Condicionabilidad	IMPORTE (Euros) PROPUESTO
FRUTALES REGADÍO	1.755,29	1.755,29	0,00	0,00	0,00	0,00	1.755,29
TOTAL	1.755,29	1.755,29					1.755,29

RESUMEN DE PAGOS

	IMPORTE (Euros)		
	PROPUESTO	FEADER (Eje 2)	MAPA
PROPUESTO	1.755,29	1.492,00	172,19
			CAPADR
			91,10

RECINTOS PROPUESTOS

REF.	REFERENCIA SIGPAC	CULTIVO	DESCRIPCIÓN CULTIVO	S/R	G.PAGO	PEND. MEDIA (%)	SUP. DEC. ADMISIBLE (ha)	SUP. COMPROM. (ha)	SUP. AJUSTADA COMPR.(1) (ha)	SUP. CONV. SIGPAC (ha)	SUP. CERTIE. (ha)	SUP. CAMPO (ha)	SUP. CAMPO DETER. CULT. DECLARADO (ha)	SUP. DEC. REDUCIDA (ha)	SUP. PROPUESTA (ha)
170000004565502	18-100-023-00043-020	104007	ALMENDROS-COMUNA	R	433	15,40	5,02	5,02	5,02		5,02			5,02	5,02

(1) Superficie declarada admisible ajustada con la superficie comprometida.

(2) Factor de penalización valorando el alcance para el tipo de compromiso.

Puede verificar la integridad de una copia de este documento mediante la lectura del código QR adjunto o mediante el acceso a la dirección <https://ws050.juntadeandalucia.es/verificarFirma> indicando el código de VERIFICACIÓN

FIRMADO POR	JUAN JOSE SOLER GARCIA	FECHA	03/07/2024	
	ROCIO GUIJARRO MILLAN			
VERIFICACIÓN	Pk2jm6MP8Q4FQJJZRRTHBNMQA26B8	PÁGINA	1313/3256	



APELLIDOS Y NOMBRE / RAZÓN SOCIAL
HERNANDEZ CASTAÑO MANUEL

NIF
****8038*

EXPEDIENTE
1203907

ANUALIDAD DE PAGO
1ª

IMPORTE POR ANUALIDAD

	2023	2024	2025	2026	2027
IMPORTE MÁXIMO SUBVENCIONABLE	2.434,86 €	2.434,86 €	2.434,86 €	2.434,86 €	2.434,86 €
IMPORTE MEDIO DE TRANSFERENCIA (€/ha)	216,24 €	216,24 €	216,24 €	216,24 €	216,24 €

RESUMEN DE UNIDADES

Cód	GRUPO DE PAGO	Sup. Dec. Admisible (ha)	Sup. Comprometida (ha)	Sup. ajustada compromiso (1) (ha)	% sobredec.	Sup. Propuesta (ha)	Importe Declarado	Importe Topado	Importe Propuesto	Importe tras sobredec.
432	FRUTALES SECANO	11,26		11,26	0,00	11,26	2.434,86	2.434,86	2.434,86	2.434,86
TOTAL		11,26	11,26	11,26		11,26	2.434,86	2.434,86	2.434,86	2.434,86

APLICACIÓN DE REDUCCIONES Y PENALIZACIONES

GRUPO DE PAGO	Importe Calculado	Importe prerreduc.	Criterios de subvencionabilidad y compromisos	Presentación tardía	Omisión declaración	Condicionabilidad	IMPORTE (Euros) PROPUESTO
FRUTALES SECANO	2.434,86	2.434,86	0,00	0,00	0,00	0,00	2.434,86
TOTAL	2.434,86	2.434,86					2.434,86

RESUMEN DE PAGOS

	IMPORTE (Euros)			
	PROPUESTO	FEADER (Eje 2)	MAPA	CAPADR
PROPUESTO	2.434,86	2.069,63	238,86	126,37

RECINTOS PROPUESTOS

REF.	REFERENCIA SIGPAC	CULTIVO	DESCRIPCIÓN CULTIVO	S/R	G.PAGO	PEND. MEDIA (%)	SUP. DEC. ADMISIBLE (ha)	SUP. COMPROM. (ha)	SUP. AJUSTADA COMPR.(1) (ha)	SUP. CONV. SIGPAC (ha)	SUP. CERTIE. (ha)	SUP. CAMPO (ha)	SUP. CAMPO DETER. CULT. DECLARADO (ha)	SUP. DEC. REDUCIDA (ha)	SUP. PROPUESTA (ha)
1700000007015337	18-040-012-00003-001	104010	ALMENDROS-DESMAYO ROJO	S	432	2,00	2,07	2,07	2,07		2,07			2,07	2,07
1700000007015338	18-040-012-00002-001	104010	ALMENDROS-DESMAYO ROJO	S	432	2,20	2,20	2,20	2,20		2,20			2,20	2,20
1700000007015339	04-083-002-00018-001	104010	ALMENDROS-DESMAYO ROJO	S	432	8,10	4,83	4,83	4,83		4,83			4,83	4,83
1700000007015342	04-008-001-00171-001	104010	ALMENDROS-DESMAYO ROJO	S	432	2,40	2,16	2,16	2,16		2,16			2,16	2,16

INCIDENCIAS

INCIDENCIA DESCRIPCIÓN

101007 Expediente afectado por condicionalidad (art. 32 de Orden 28 marzo 2023)
Porcentaje Reducción:0

(1) Superficie declarada admisible ajustada con la superficie comprometida.
(2) Factor de penalización valorando el alcance para el tipo de compromiso.

Puede verificar la integridad de una copia de este documento mediante la lectura del código QR adjunto o mediante el acceso a la dirección <https://ws050.juntadeandalucia.es/verificarFirma> indicando el código de VERIFICACIÓN

FIRMADO POR	JUAN JOSE SOLER GARCIA	FECHA	03/07/2024	
	ROCIO GUIJARRO MILLAN			
VERIFICACIÓN	Pk2jm6MP8Q4FQJJZRRTHBNMQA26B8	PÁGINA	1314/3256	



APELLIDOS Y NOMBRE / RAZÓN SOCIAL
HERNANDEZ DENGRA MARIA DEL CARMEN
IMPORTES POR ANUALIDAD

NIF ****6562*
EXPEDIENTE 1282961
ANUALIDAD DE PAGO 1ª

	2023	2024	2025	2026	2027
IMPORTE MÁXIMO SUBVENCIONABLE	5.393,09 €	5.393,09 €	5.393,09 €	5.393,09 €	5.393,09 €
IMPORTE MEDIO DE TRANSFERENCIA (€/ha)	243,26 €	243,26 €	243,26 €	243,26 €	243,26 €

RESUMEN DE UNIDADES

Cód	GRUPO DE PAGO	Sup. Dec. Admisible (ha)	Sup. Comprometida (ha)	Sup. ajustada compromiso (1) (ha)	% sobredec.	Sup. Propuesta (ha)	Importe Declarado	Importe Topado	Importe Propuesto	Importe tras sobredec.
432	FRUTALES SECANO	17,68		17,68	0,00	17,68	3.823,12	3.823,12	3.823,12	3.823,12
433	FRUTALES REGADÍO	4,49		4,49	0,00	4,49	1.569,97	1.569,97	1.569,97	1.569,97
TOTAL		22,17	22,17	22,17		22,17	5.393,09	5.393,09	5.393,09	5.393,09

APLICACIÓN DE REDUCCIONES Y PENALIZACIONES

GRUPO DE PAGO	Importe Calculado	Importe prereduc.	Criterios de subvencionabilidad y compromisos	Presentación tardía	Omisión declaración	Condicionalidad	IMPORTE (Euros)	
							PROPUESTO	PROPUESTO
FRUTALES REGADÍO	1.569,97	1.569,97	0,00	0,00	0,00	0,00	1.569,97	
FRUTALES SECANO	3.823,12	3.823,12	0,00	0,00	0,00	0,00	3.823,12	
TOTAL	5.393,09	5.393,09					5.393,09	

RESUMEN DE PAGOS

PROPUESTO	IMPORTE (Euros)			
	PROPUESTO	FEADER (Eje 2)	MAPA	CAPADR
PROPUESTO	5.393,09	4.584,12	529,06	279,91

(1) Superficie declarada admisible ajustada con la superficie comprometida.
(2) Factor de penalización valorando el alcance para el tipo de compromiso.

Puede verificar la integridad de una copia de este documento mediante la lectura del código QR adjunto o mediante el acceso a la dirección <https://ws050.juntadeandalucia.es/verificarFirma> indicando el código de VERIFICACIÓN

FIRMADO POR	JUAN JOSE SOLER GARCIA	FECHA	03/07/2024	
	ROCIO GUIJARRO MILLAN			
VERIFICACIÓN	Pk2jm6MP8Q4FQJJZRRTHBNMQA26B8	PÁGINA	1315/3256	



RECINTOS PROPUESTOS

REF.	REFERENCIA SIGPAC	CULTIVO DESCRIPCIÓN CULTIVO	S/R	G.PAGO	PEND. MEDIA (%)	SUP. DEC. ADMISIBLE (ha)	SUP. COMPROM. (ha)	SUP. AJUSTADA COMPR.(1) (ha)	SUP. CONV. SIGPAC (ha)	SUP. CERTIF. (ha)	SUP. CAMPO (ha)	SUP. CAMPO DETER. CULT. DECLARADO (ha)	SUP. DEC. REDUCIDA (ha)	SUP. PROPUESTA (ha)
-731897	18-149-021-00341-041	104020 ALMENDROS-GUARA	S	432	16,80	1,03	1,03	1,03		1,03			1,03	1,03
170000006874355	18-149-021-00139-031	104020 ALMENDROS-GUARA	S	432	19,00	1,46	1,46	1,46		1,46			1,46	1,46
170000006874356	18-149-021-00139-028	104020 ALMENDROS-GUARA	S	432	7,20	0,04	0,04	0,04		0,04			0,04	0,04
170000006874357	18-149-021-00139-004	104020 ALMENDROS-GUARA	S	432	14,00	4,10	4,10	4,10		4,10			4,10	4,10
170000006874358	18-149-021-00139-007	104020 ALMENDROS-GUARA	S	432	7,10	0,08	0,08	0,08		0,08			0,08	0,08
170000006874359	18-149-021-00139-008	104020 ALMENDROS-GUARA	S	432	8,90	0,09	0,09	0,09		0,09			0,09	0,09
170000006874360	18-149-021-00139-009	104020 ALMENDROS-GUARA	S	432	10,90	0,08	0,08	0,08		0,08			0,08	0,08
170000006874361	18-149-021-00139-025	104020 ALMENDROS-GUARA	S	432	9,70	0,06	0,06	0,06		0,06			0,06	0,06
170000006874362	18-149-021-00139-027	104020 ALMENDROS-GUARA	S	432	12,00	0,04	0,04	0,04		0,04			0,04	0,04
170000006874363	18-149-021-00139-030	104020 ALMENDROS-GUARA	S	432	9,90	2,75	2,75	2,75		2,75			2,75	2,75
170000006874364	18-149-021-00341-021	104020 ALMENDROS-GUARA	S	432	11,60	0,05	0,05	0,05		0,05			0,05	0,05
170000006874365	18-149-021-00341-022	104020 ALMENDROS-GUARA	S	432	13,70	0,08	0,08	0,08		0,08			0,08	0,08
170000006874366	18-149-021-00341-023	104020 ALMENDROS-GUARA	S	432	14,70	0,07	0,07	0,07		0,07			0,07	0,07
170000006874367	18-149-021-00341-024	104020 ALMENDROS-GUARA	S	432	8,70	0,75	0,75	0,75		0,75			0,75	0,75
170000006874368	18-149-021-00341-025	104020 ALMENDROS-GUARA	S	432	9,50	0,79	0,79	0,79		0,79			0,79	0,79
170000006874369	18-149-021-00341-026	104020 ALMENDROS-GUARA	S	432	11,70	0,18	0,18	0,18		0,18			0,18	0,18
170000006874370	18-149-021-00341-027	104020 ALMENDROS-GUARA	S	432	9,40	0,19	0,19	0,19		0,19			0,19	0,19
170000006874371	18-149-021-00341-028	104020 ALMENDROS-GUARA	S	432	8,70	0,05	0,05	0,05		0,05			0,05	0,05
170000006874372	18-149-021-00341-036	104020 ALMENDROS-GUARA	S	432	9,40	0,15	0,15	0,15		0,15			0,15	0,15
170000006874373	18-149-021-00341-037	104020 ALMENDROS-GUARA	S	432	10,70	0,51	0,51	0,51		0,51			0,51	0,51
170000006874374	18-149-021-00341-038	104020 ALMENDROS-GUARA	S	432	9,90	0,35	0,35	0,35		0,35			0,35	0,35
170000006874375	18-149-021-00341-039	104020 ALMENDROS-GUARA	S	432	9,50	0,25	0,25	0,25		0,25			0,25	0,25
170000006874376	18-149-021-00341-040	104020 ALMENDROS-GUARA	S	432	8,30	0,09	0,09	0,09		0,09			0,09	0,09
170000006874378	18-149-021-00341-043	104020 ALMENDROS-GUARA	S	432	14,40	2,05	2,05	2,05		2,05			2,05	2,05
170000006874379	18-100-023-00043-017	104020 ALMENDROS-GUARA	S	432	5,60	1,05	1,05	1,05		1,05			1,05	1,05
170000006874385	18-100-006-00381-003	104020 ALMENDROS-GUARA	S	432	24,70	0,09	0,09	0,09		0,09			0,09	0,09
170000006874386	18-100-006-00382-004	104020 ALMENDROS-GUARA	S	432	22,00	0,06	0,06	0,06		0,06			0,06	0,06
170000006874392	18-100-006-00383-002	104020 ALMENDROS-GUARA	S	432	16,70	0,10	0,10	0,10		0,10			0,10	0,10
170000006874394	18-100-023-00043-001	104020 ALMENDROS-GUARA	S	432	17,90	0,27	0,27	0,27		0,27			0,27	0,27
170000006874395	18-100-023-00043-004	104020 ALMENDROS-GUARA	S	432	21,30	0,17	0,17	0,17		0,17			0,17	0,17
170000006874396	18-100-023-00043-012	104020 ALMENDROS-GUARA	S	432	6,30	0,50	0,50	0,50		0,50			0,50	0,50
170000006874397	18-100-006-00336-001	104020 ALMENDROS-GUARA	S	432	5,00	0,15	0,15	0,15		0,15			0,15	0,15
-1017012	18-100-006-00383-001	104020 ALMENDROS-GUARA	R	433	17,80	0,02	0,02	0,02		0,02			0,02	0,02
-75818	18-100-006-00383-001	104020 ALMENDROS-GUARA	R	433	17,80	0,18	0,18	0,18		0,18			0,18	0,18
170000006874354	18-100-006-00335-001	104020 ALMENDROS-GUARA	R	433	6,40	0,26	0,26	0,26		0,26			0,26	0,26
170000006874380	18-100-006-00381-001	104020 ALMENDROS-GUARA	R	433	16,60	0,53	0,53	0,53		0,53			0,53	0,53
170000006874381	18-100-006-00382-001	104020 ALMENDROS-GUARA	R	433	10,70	0,39	0,39	0,39		0,39			0,39	0,39
170000006874382	18-100-006-00437-001	104020 ALMENDROS-GUARA	R	433	11,10	0,44	0,44	0,44		0,44			0,44	0,44
170000006874383	18-100-006-00441-001	104020 ALMENDROS-GUARA	R	433	7,00	0,27	0,27	0,27		0,27			0,27	0,27
170000006874387	18-100-006-00382-007	104020 ALMENDROS-GUARA	R	433	8,30	0,01	0,01	0,01		0,01			0,01	0,01
170000006874388	18-100-006-00383-001	104020 ALMENDROS-GUARA	R	433	17,80	0,05	0,05	0,05		0,05			0,05	0,05
170000006874389	18-100-006-00384-004	104020 ALMENDROS-GUARA	R	433	14,70	0,81	0,81	0,81		0,81			0,81	0,81
170000006874390	18-100-006-00437-002	104020 ALMENDROS-GUARA	R	433	19,60	0,02	0,02	0,02		0,02			0,02	0,02
170000006874391	18-100-006-00441-002	104020 ALMENDROS-GUARA	R	433	7,50	0,09	0,09	0,09		0,09			0,09	0,09
170000006874398	18-100-006-00360-001	104020 ALMENDROS-GUARA	R	433	2,60	0,45	0,45	0,45		0,45			0,45	0,45
170000006874399	18-100-006-00362-001	104020 ALMENDROS-GUARA	R	433	5,00	0,97	0,97	0,97		0,97			0,97	0,97

INCIDENCIAS

INCIDENCIA DESCRIPCIÓN

- 100402 Recinto solicitado no forma parte de ningún organismo de control autorizado para la producción ecológica en Andalucía o fecha de inscripción posterior al plazo establecido (Anexo I. Criterios de Subvencionabilidad. Orden 28 de marzo de 2023).
Ref:-1016945 Recinto:18-149-021-00341-00047 Cultivo:104020 ALMENDROS-GUARA Secano
Ref:-1016946 Recinto:18-149-021-00341-00048 Cultivo:104020 ALMENDROS-GUARA Secano
- 100424 Solicita recinto que no está comprometido para la operación.
Ref:-1016945 Recinto:18-149-021-00341-00047 Cultivo:104020 ALMENDROS-GUARA Secano
Ref:-1016946 Recinto:18-149-021-00341-00048 Cultivo:104020 ALMENDROS-GUARA Secano

(1) Superficie declarada admisible ajustada con la superficie comprometida.
(2) Factor de penalización valorando el alcance para el tipo de compromiso.

Puede verificar la integridad de una copia de este documento mediante la lectura del código QR adjunto o mediante el acceso a la dirección <https://ws050.juntadeandalucia.es/verificarFirma> indicando el código de VERIFICACIÓN

FIRMADO POR	JUAN JOSE SOLER GARCIA	FECHA	03/07/2024	
	ROCIO GUIJARRO MILLAN			
VERIFICACIÓN	Pk2jm6MP8Q4FQJJZRRTHBNMQA26B8	PÁGINA	1316/3256	



APELLIDOS Y NOMBRE / RAZÓN SOCIAL

HERNANDEZ DOTE JOSE MODESTO

NIF

****5595*

EXPEDIENTE

1283117

ANUALIDAD DE PAGO

1ª

IMPORTE POR ANUALIDAD

	2023	2024	2025	2026	2027
IMPORTE MÁXIMO SUBVENCIONABLE	2.882,48 €	2.882,48 €	2.882,48 €	2.882,48 €	2.882,48 €
IMPORTE MEDIO DE TRANSFERENCIA (€/ha)	216,24 €	216,24 €	216,24 €	216,24 €	216,24 €

RESUMEN DE UNIDADES

Cód	GRUPO DE PAGO	Sup. Dec. Admisible (ha)	Sup. Comprometida (ha)	Sup. ajustada compromiso (1) (ha)	% sobredec.	Sup. Propuesta (ha)	Importe Declarado	Importe Topado	Importe Propuesto	Importe tras sobredec.
432	FRUTALES SECANO	13,33		13,33	0,00	13,33	2.882,48	2.882,48	2.882,48	2.882,48
TOTAL		13,33	13,33	13,33		13,33	2.882,48	2.882,48	2.882,48	2.882,48

APLICACIÓN DE REDUCCIONES Y PENALIZACIONES

GRUPO DE PAGO	Importe Calculado	Importe prerreduc.	Criterios de subvencionabilidad y compromisos	Presentación tardía	Omisión declaración	Condicionalidad	IMPORTE (Euros) PROPUESTO
FRUTALES SECANO	2.882,48	2.882,48	0,00	0,00	0,00	0,00	2.882,48
TOTAL	2.882,48	2.882,48					2.882,48

RESUMEN DE PAGOS

	IMPORTE (Euros)			
	PROPUESTO	FEADER (Eje 2)	MAPA	CAPADR
PROPUESTO	2.882,48	2.450,11	282,77	149,60

RECINTOS PROPUESTOS

REF.	REFERENCIA SIGPAC	CULTIVO DESCRIPCIÓN CULTIVO	S/R	G.PAGO	PEND. MEDIA (%)	SUP. DEC. ADMISIBLE (ha)	SUP. COMPROM. (ha)	SUP. AJUSTADA COMPROM. (1) (ha)	SUP. CONV. SIGPAC (ha)	SUP. CERTIE. (ha)	SUP. CAMPO (ha)	SUP. CAMPO DETER. CULT. DECLARADO (ha)	SUP. DEC. REDUCIDA (ha)	SUP. PROPUESTA (ha)
170000006300791	18-059-007-00061-001	104007 ALMENDROS-COMUNA	S	432	19,60	0,74	0,74	0,74		0,74			0,74	0,74
1700000006300800	18-059-008-00004-001	104020 ALMENDROS-GUARA	S	432	10,00	0,68	0,68	0,68		0,68			0,68	0,68
1700000006300801	18-059-008-00018-001	104007 ALMENDROS-COMUNA	S	432	10,20	0,85	0,85	0,85		0,85			0,85	0,85
1700000006300802	18-059-008-00027-001	104007 ALMENDROS-COMUNA	S	432	11,70	0,96	0,96	0,96		0,96			0,96	0,96
1700000006300803	18-059-008-00028-001	104007 ALMENDROS-COMUNA	S	432	13,20	0,13	0,13	0,13		0,13			0,13	0,13
1700000006300807	18-059-007-00065-001	104007 ALMENDROS-COMUNA	S	432	29,50	0,56	0,56	0,56		0,56			0,56	0,56
1700000006300814	18-059-007-00072-001	104007 ALMENDROS-COMUNA	S	432	7,80	0,03	0,03	0,03		0,03			0,03	0,03
1700000006300829	18-059-008-00024-001	104007 ALMENDROS-COMUNA	S	432	14,60	1,89	1,89	1,89		1,89			1,89	1,89
1700000006300830	18-059-008-00039-001	104007 ALMENDROS-COMUNA	S	432	14,90	0,19	0,19	0,19		0,19			0,19	0,19
1700000006300831	18-059-009-00001-001	104007 ALMENDROS-COMUNA	S	432	10,00	1,36	1,36	1,36		1,36			1,36	1,36
1700000006300833	18-059-008-00040-001	104007 ALMENDROS-COMUNA	S	432	14,00	1,58	1,58	1,58		1,58			1,58	1,58
1700000006300834	18-059-008-00030-001	104007 ALMENDROS-COMUNA	S	432	9,00	1,73	1,73	1,73		1,73			1,73	1,73
1700000006300836	18-059-008-00019-001	104007 ALMENDROS-COMUNA	S	432	15,10	0,42	0,42	0,42		0,42			0,42	0,42
1700000006300837	18-059-008-00020-001	104007 ALMENDROS-COMUNA	S	432	16,20	0,70	0,70	0,70		0,70			0,70	0,70
1700000006300838	18-059-008-00021-001	104007 ALMENDROS-COMUNA	S	432	15,60	0,91	0,91	0,91		0,91			0,91	0,91
1700000006300839	18-059-008-00026-001	104007 ALMENDROS-COMUNA	S	432	14,30	0,60	0,60	0,60		0,60			0,60	0,60

(1) Superficie declarada admisible ajustada con la superficie comprometida.
(2) Factor de penalización valorando el alcance para el tipo de compromiso.

Puede verificar la integridad de una copia de este documento mediante la lectura del código QR adjunto o mediante el acceso a la dirección https://ws050.juntadeandalucia.es/verificarFirma indicando el código de VERIFICACIÓN					
FIRMADO POR	JUAN JOSE SOLER GARCIA		FECHA		03/07/2024
	ROCIO GUIJARRO MILLAN				
VERIFICACIÓN	Pk2jm6MP8Q4FQJJZRRTHBNMQA26B8		PÁGINA		1317/3256



APELLIDOS Y NOMBRE / RAZÓN SOCIAL
HERNANDEZ DOTE JUAN FRANCISCO

NIF
****5594*

EXPEDIENTE
1283120

ANUALIDAD DE PAGO
1ª

IMPORTE POR ANUALIDAD

	2023	2024	2025	2026	2027
IMPORTE MÁXIMO SUBVENCIONABLE	3.100,88 €	3.100,88 €	3.100,88 €	3.100,88 €	3.100,88 €
IMPORTE MEDIO DE TRANSFERENCIA (€/ha)	216,24 €	216,24 €	216,24 €	216,24 €	216,24 €

RESUMEN DE UNIDADES

Cód	GRUPO DE PAGO	Sup. Dec. Admisible (ha)	Sup. Comprometida (ha)	Sup. ajustada compromiso (1) (ha)	% sobredec.	Sup. Propuesta (ha)	Importe Declarado	Importe Topado	Importe Propuesto	Importe tras sobredec.
432	FRUTALES SECANO	14,34		14,34	0,00	14,34	3.100,88	3.100,88	3.100,88	3.100,88
TOTAL		14,34	14,34	14,34		14,34	3.100,88	3.100,88	3.100,88	3.100,88

APLICACIÓN DE REDUCCIONES Y PENALIZACIONES

GRUPO DE PAGO	Importe Calculado	Importe prerreduc.	Criterios de subvencionabilidad y compromisos	Presentación tardía	Omisión declaración	Condicionalidad	IMPORTE (Euros) PROPUESTO
FRUTALES SECANO	3.100,88	3.100,88	0,00	0,00	0,00	0,00	3.100,88
TOTAL	3.100,88	3.100,88					3.100,88

RESUMEN DE PAGOS

	IMPORTE (Euros)			
	PROPUESTO	FEADER (Eje 2)	MAPA	CAPADR
PROPUESTO	3.100,88	2.635,75	304,20	160,93

RECINTOS PROPUESTOS

REF.	REFERENCIA SIGPAC	CULTIVO	DESCRIPCIÓN CULTIVO	S/R	G.PAGO	PEND. MEDIA (%)	SUP. DEC. ADMISIBLE (ha)	SUP. COMPROM. (ha)	SUP. AJUSTADA COMPROM. (1) (ha)	SUP. CONV. SIGPAC (ha)	SUP. CERTIE. (ha)	SUP. CAMPO (ha)	SUP. CAMPO DETER. CULT. DECLARADO (ha)	SUP. DEC. REDUCIDA (ha)	SUP. PROPUESTA (ha)
-570529	18-059-007-00074-003	104020	ALMENDROS-GUARA	S	432	14,60	0,15	0,15	0,15		0,15			0,15	0,15
-570506	18-059-007-00038-003	104007	ALMENDROS-COMUNA	S	432	17,20	0,11	0,11	0,11		0,11			0,11	0,11
-56610	18-091-017-00046-001	104022	ALMENDROS-LARGUETA	S	432	20,10	1,94	1,94	1,94		1,94			1,94	1,94
1700000006300788	18-091-017-00054-001	104020	ALMENDROS-GUARA	S	432	12,60	0,35	0,35	0,35		0,35			0,35	0,35
1700000006300789	18-091-017-00055-001	104007	ALMENDROS-COMUNA	S	432	10,20	0,55	0,55	0,55		0,55			0,55	0,55
1700000006300796	18-091-017-00037-001	104007	ALMENDROS-COMUNA	S	432	9,40	1,03	1,03	1,03		1,03			1,03	1,03
1700000006300797	18-091-017-00038-001	104020	ALMENDROS-GUARA	S	432	8,50	0,76	0,76	0,76		0,76			0,76	0,76
1700000006300798	18-091-017-00039-001	104020	ALMENDROS-GUARA	S	432	9,00	0,28	0,28	0,28		0,28			0,28	0,28
1700000006300804	18-059-007-00054-001	104007	ALMENDROS-COMUNA	S	432	14,70	1,06	1,06	1,06		1,06			1,06	1,06
1700000006300805	18-059-007-00059-001	104020	ALMENDROS-GUARA	S	432	16,10	0,15	0,15	0,15		0,15			0,15	0,15
1700000006300806	18-059-007-00025-001	104020	ALMENDROS-GUARA	S	432	11,40	1,38	1,38	1,38		1,38			1,38	1,38
1700000006300808	18-059-007-00034-001	104020	ALMENDROS-GUARA	S	432	36,30	0,53	0,53	0,53		0,53			0,53	0,53
1700000006300809	18-059-007-00038-001	104022	ALMENDROS-LARGUETA	S	432	15,90	1,71	1,71	1,71		1,71			1,71	1,71
1700000006300810	18-059-007-00039-001	104022	ALMENDROS-LARGUETA	S	432	17,50	0,36	0,36	0,36		0,36			0,36	0,36
1700000006300811	18-059-007-00040-001	104020	ALMENDROS-GUARA	S	432	22,10	1,14	1,14	1,14		1,14			1,14	1,14
1700000006300812	18-059-007-00041-001	104020	ALMENDROS-GUARA	S	432	15,20	1,68	1,68	1,68		1,68			1,68	1,68
1700000006300813	18-059-007-00024-001	104007	ALMENDROS-COMUNA	S	432	10,00	1,16	1,16	1,16		1,16			1,16	1,16

(1) Superficie declarada admisible ajustada con la superficie comprometida.
(2) Factor de penalización valorando el alcance para el tipo de compromiso.

Puede verificar la integridad de una copia de este documento mediante la lectura del código QR adjunto o mediante el acceso a la dirección https://ws050.juntadeandalucia.es/verificarFirma indicando el código de VERIFICACIÓN					
FIRMADO POR	JUAN JOSE SOLER GARCIA		FECHA		03/07/2024
	ROCIO GUIJARRO MILLAN				
VERIFICACIÓN	Pk2jm6MP8Q4FQJJZRRTHBNMQA26B8		PÁGINA		1318/3256



APELLIDOS Y NOMBRE / RAZÓN SOCIAL

HERNANDEZ HERNANDEZ JESUS

NIF
****8722*

EXPEDIENTE
1096658

ANUALIDAD DE PAGO

1ª

IMPORTES POR ANUALIDAD

	2023	2024	2025	2026	2027
IMPORTE MÁXIMO SUBVENCIONABLE	2.245,49 €	2.245,49 €	2.245,49 €	2.245,49 €	2.245,49 €
IMPORTE MEDIO DE TRANSFERENCIA (€/ha)	225,90 €	225,90 €	225,90 €	225,90 €	225,90 €

RESUMEN DE UNIDADES

Cód	GRUPO DE PAGO	Sup. Dec. Admisible (ha)	Sup. Comprometida (ha)	Sup. ajustada compromiso (1) (ha)	% sobredec.	Sup. Propuesta (ha)	Importe Declarado	Importe Topado	Importe Propuesto	Importe tras sobredec.
432	FRUTALES SECANO	9,22		9,22	0,00	9,22	1.993,73	1.993,73	1.993,73	1.993,73
433	FRUTALES REGADÍO	0,72		0,72	0,00	0,72	251,76	251,76	251,76	251,76
TOTAL		9,94	9,94	9,94		9,94	2.245,49	2.245,49	2.245,49	2.245,49

APLICACIÓN DE REDUCCIONES Y PENALIZACIONES

GRUPO DE PAGO	Importe Calculado	Importe prereduc.	Criterios de subvencionabilidad y compromisos	Presentación tardía	Omisión declaración	Condicionalidad	IMPORTE (Euros)
							PROPUESTO
FRUTALES REGADÍO	251,76	251,76	0,00	0,00	0,00	0,00	251,76
FRUTALES SECANO	1.993,73	1.993,73	0,00	0,00	0,00	0,00	1.993,73
TOTAL	2.245,49	2.245,49					2.245,49

RESUMEN DE PAGOS

PROPUESTO	IMPORTE (Euros)			
	PROPUESTO	FEADER (Eje 2)	MAPA	CAPADR
PROPUESTO	2.245,49	1.908,67	220,28	116,54

RECINTOS PROPUESTOS

REF.	REFERENCIA SIGPAC	CULTIVO	DESCRIPCIÓN CULTIVO	S/R	G.PAGO	PEND. MEDIA (%)	SUP. DEC. ADMISIBLE (ha)	SUP. COMPROM. (ha)	SUP. AJUSTADA COMPR.(1) (ha)	SUP. CONV. SIGPAC (ha)	SUP. CERTIF. (ha)	SUP. CAMPO (ha)	SUP. CAMPO DETER. CULT. DECLARADO (ha)	SUP. DEC. REDUCIDA (ha)	SUP. PROPUESTA (ha)
1700000004582625	18-091-037-00038-001	104007	ALMENDROS-COMUNA	S	432	5,10	4,76	4,76	4,76	4,76	4,76	4,76	4,76	4,76	4,76
1700000004582626	18-091-039-00048-001	104007	ALMENDROS-COMUNA	S	432	4,10	3,45	3,45	3,45	3,45	3,45	3,45	3,45	3,45	3,45
1700000004582628	18-091-047-00055-001	104007	ALMENDROS-COMUNA	S	432	7,40	1,01	1,01	1,01	1,01	1,01	1,01	1,01	1,01	1,01
1700000004582627	18-091-040-00078-001	104007	ALMENDROS-COMUNA	R	433	2,70	0,72	0,72	0,72	0,72	0,72	0,72	0,72	0,72	0,72

(1) Superficie declarada admisible ajustada con la superficie comprometida.

(2) Factor de penalización valorando el alcance para el tipo de compromiso.

Puede verificar la integridad de una copia de este documento mediante la lectura del código QR adjunto o mediante el acceso a la dirección <https://ws050.juntadeandalucia.es/verificarFirma> indicando el código de VERIFICACIÓN

FIRMADO POR	JUAN JOSE SOLER GARCIA	FECHA	03/07/2024	
	ROCIO GUIJARRO MILLAN			
VERIFICACIÓN	Pk2jm6MP8Q4FQJJZRRTHBNMQA26B8	PÁGINA	1319/3256	



<u>APELLIDOS Y NOMBRE / RAZÓN SOCIAL</u>	<u>NIF</u>	<u>EXPEDIENTE</u>	<u>ANUALIDAD DE PAGO</u>
HERNANDEZ HERNANDEZ JUAN MIGUEL	***6178*	1096745	1ª
<u>IMPORTE POR ANUALIDAD</u>			

	<u>2023</u>	<u>2024</u>	<u>2025</u>	<u>2026</u>	<u>2027</u>
IMPORTE MÁXIMO SUBVENCIONABLE	3.012,22 €	3.012,22 €	3.012,22 €	3.012,22 €	3.012,22 €
IMPORTE MEDIO DE TRANSFERENCIA (€/ha)	216,24 €	216,24 €	216,24 €	216,24 €	216,24 €

RESUMEN DE UNIDADES

<u>Cód</u>	<u>GRUPO DE PAGO</u>	<u>Sup. Dec. Admisible (ha)</u>	<u>Sup. Comprometida (ha)</u>	<u>Sup. ajustada compromiso (1) (ha)</u>	<u>% sobredec.</u>	<u>Sup. Propuesta (ha)</u>	<u>Importe Declarado</u>	<u>Importe Topado</u>	<u>Importe Propuesto</u>	<u>Importe tras sobredec.</u>
432	FRUTALES SECANO	13,93		13,93	0,00	13,93	3.012,22	3.012,22	3.012,22	3.012,22
TOTAL		13,93	13,93	13,93		13,93	3.012,22	3.012,22	3.012,22	3.012,22

APLICACIÓN DE REDUCCIONES Y PENALIZACIONES

<u>GRUPO DE PAGO</u>	<u>Importe Calculado</u>	<u>Importe prereduc.</u>	<u>Criterios de subvencionabilidad y compromisos</u>	<u>Presentación tardía</u>	<u>Omisión declaración</u>	<u>Condicionidad</u>	<u>IMPORTE (Euros) PROPUESTO</u>
FRUTALES SECANO	3.012,22	3.012,22	0,00	0,00	0,00	0,00	3.012,22
TOTAL	3.012,22	3.012,22					3.012,22

RESUMEN DE PAGOS

	<u>IMPORTE (Euros)</u>			
	<u>PROPUESTO</u>	<u>FEADER (Eje 2)</u>	<u>MAPA</u>	<u>CAPADR</u>
PROPUESTO	3.012,22	2.560,39	295,50	156,33

RECINTOS PROPUESTOS

<u>REF.</u>	<u>REFERENCIA SIGPAC</u>	<u>CULTIVO DESCRIPCIÓN CULTIVO</u>	<u>S/R G.PAGO</u>	<u>PEND. MEDIA (%)</u>	<u>SUP. DEC. ADMISIBLE (ha)</u>	<u>SUP. COMPROM. (ha)</u>	<u>SUP. AJUSTADA COMPROM. (1) (ha)</u>	<u>SUP. CONV. SIGPAC (ha)</u>	<u>SUP. CERTIE (ha)</u>	<u>SUP. CAMPO (ha)</u>	<u>SUP. CAMPO DETER. CULT. DECLARADO (ha)</u>	<u>SUP. DEC. REDUCIDA (ha)</u>	<u>SUP. PROPUESTA (ha)</u>
1700000004584559	18-091-036-00005-001	104007 ALMENDROS-COMUNA	S 432	3,20	7,77	7,77	7,77		7,77			7,77	7,77
1700000004584562	18-091-045-00009-001	104007 ALMENDROS-COMUNA	S 432	3,80	4,87	4,87	4,87		4,87			4,87	4,87
1700000004584563	18-091-045-00004-001	104007 ALMENDROS-COMUNA	S 432	6,40	1,29	1,29	1,29		1,29			1,29	1,29

INCIDENCIAS

INCIDENCIA DESCRIPCIÓN

100424 Solicita recinto que no está comprometido para la operación.
 Ref.-70506 Recinto:18-091-040-00128-00001 Cultivo:104007 ALMENDROS-COMUNA Regadío

(1) Superficie declarada admisible ajustada con la superficie comprometida.
 (2) Factor de penalización valorando el alcance para el tipo de compromiso.

Puede verificar la integridad de una copia de este documento mediante la lectura del código QR adjunto o mediante el acceso a la dirección <https://ws050.juntadeandalucia.es/verificarFirma> indicando el código de VERIFICACIÓN

FIRMADO POR	JUAN JOSE SOLER GARCIA	FECHA	03/07/2024	
	ROCIO GUIJARRO MILLAN			
VERIFICACIÓN	Pk2jm6MP8Q4FQJJZRRTHBNMQA26B8	PÁGINA	1320/3256	



<u>APELLIDOS Y NOMBRE / RAZÓN SOCIAL</u>	<u>NIF</u>	<u>EXPEDIENTE</u>	<u>ANUALIDAD DE PAGO</u>
HERNANDEZ JIMENEZ MARIA FRANCISCA	****4128*	1228402	1ª

IMPORTE POR ANUALIDAD

	<u>2023</u>	<u>2024</u>	<u>2025</u>	<u>2026</u>	<u>2027</u>
IMPORTE MÁXIMO SUBVENCIONABLE	9.916,00 €	9.916,00 €	9.916,00 €	9.916,00 €	9.916,00 €
IMPORTE MEDIO DE TRANSFERENCIA (€/ha)	247,90 €	247,90 €	247,90 €	247,90 €	247,90 €

RESUMEN DE UNIDADES

<u>Cód</u>	<u>GRUPO DE PAGO</u>	<u>Sup. Dec. Admisible (ha)</u>	<u>Sup. Comprometida (ha)</u>	<u>Sup. ajustada compromiso (1) (ha)</u>	<u>% sobredec.</u>	<u>Sup. Propuesta (ha)</u>	<u>Importe Declarado</u>	<u>Importe Topado</u>	<u>Importe Propuesto</u>	<u>Importe tras sobredec.</u>
429	OLIVAR	80,78		40,00	0,00	40,00	9.916,00	9.916,00	9.916,00	9.916,00
TOTAL		80,78	40,00	40,00		40,00	9.916,00	9.916,00	9.916,00	9.916,00

APLICACIÓN DE REDUCCIONES Y PENALIZACIONES

<u>GRUPO DE PAGO</u>	<u>Importe Calculado</u>	<u>Importe prereduc.</u>	<u>Criterios de subvencionabilidad y compromisos</u>	<u>Presentación tardía</u>	<u>Omisión declaración</u>	<u>Condicionality</u>	<u>IMPORTE (Euros) PROPUESTO</u>
OLIVAR	9.916,00	9.916,00	0,00	0,00	0,00	0,00	9.916,00
TOTAL	9.916,00	9.916,00					9.916,00

RESUMEN DE PAGOS

	<u>IMPORTE (Euros)</u>			
	<u>PROPUESTO</u>	<u>FEADER (Eje 2)</u>	<u>MAPA</u>	<u>CAPADR</u>
PROPUESTO	9.916,00	8.428,60	972,76	514,64

(1) Superficie declarada admisible ajustada con la superficie comprometida.
 (2) Factor de penalización valorando el alcance para el tipo de compromiso.

Puede verificar la integridad de una copia de este documento mediante la lectura del código QR adjunto o mediante el acceso a la dirección <https://ws050.juntadeandalucia.es/verificarFirma> indicando el código de VERIFICACIÓN

FIRMADO POR	JUAN JOSE SOLER GARCIA	FECHA	03/07/2024	
	ROCIO GUIJARRO MILLAN			
VERIFICACIÓN	Pk2jm6MP8Q4FQJJZRRTHBNMQA26B8	PÁGINA	1321/3256	



RECINTOS PROPUESTOS

REF.	REFERENCIA SIGPAC	CULTIVO	DESCRIPCIÓN CULTIVO	S/R	G.PAGO	PEND. MEDIA (%)	SUP. DEC. ADMISIBLE (ha)	SUP. COMPROM. (ha)	SUP. AJUSTADA COMPR.(1) (ha)	SUP. CONV. SIGPAC (ha)	SUP. CERTIF. (ha)	SUP. CAMPO (ha)	SUP. CAMPO DECLARADO (ha)	SUP. DEC. REDUCIDA (ha)	SUP. PROPUESTA (ha)
-1114567	18-186-006-00080-008	101010	OLIVAR-PICUAL	R	429	30,50	0,87	0,87	0,87		0,87			0,87	0,87
-716964	18-186-021-00178-003	101010	OLIVAR-PICUAL	S	429	28,10	0,02	0,02	0,02		0,02			0,02	0,02
-530396	18-186-021-00189-001	101010	OLIVAR-PICUAL	S	429	11,00	0,14	0,14	0,14		0,14			0,14	0,14
4563452	18-186-020-00055-002	101010	OLIVAR-PICUAL	R	429	22,00	0,35	0,35	0,35		0,35			0,35	0,35
1700000006359388	18-186-003-00025-002	101010	OLIVAR-PICUAL	R	429	8,10	0,03	0,03	0,03		0,03			0,03	0,03
1700000006359389	18-186-003-00026-001	101010	OLIVAR-PICUAL	R	429	8,20	0,40	0,40	0,40		0,40			0,40	0,40
1700000006359390	18-186-019-00006-055	101010	OLIVAR-PICUAL	S	429	25,50	1,67	1,67	1,67		1,67			1,67	1,67
1700000006359391	18-186-019-00006-053	101010	OLIVAR-PICUAL	S	429	12,30	1,53	1,53	1,53		1,53			1,53	1,53
1700000006359392	18-186-019-00006-019	101010	OLIVAR-PICUAL	R	429	23,10	0,35	0,35	0,35		0,35			0,35	0,35
1700000006359393	18-186-019-00006-059	101010	OLIVAR-PICUAL	S	429	22,60	0,95	0,95	0,95		0,95			0,95	0,95
1700000006359394	18-186-019-00006-046	101010	OLIVAR-PICUAL	R	429	11,80	0,56	0,56	0,56		0,56			0,56	0,56
1700000006359397	18-186-019-00006-044	101010	OLIVAR-PICUAL	R	429	32,40	0,03	0,03	0,03		0,03			0,03	0,03
1700000006359398	18-186-019-00006-016	101010	OLIVAR-PICUAL	R	429	35,90	0,57	0,57	0,57		0,57			0,57	0,57
1700000006359399	18-186-019-00006-067	101010	OLIVAR-PICUAL	S	429	24,00	2,51	2,51	2,51		2,51			2,51	2,51
1700000006359400	18-186-019-00006-006	101010	OLIVAR-PICUAL	S	429	36,20	0,36	0,36	0,36		0,36			0,36	0,36
1700000006359402	18-186-006-00060-002	101010	OLIVAR-PICUAL	R	429	26,70	1,48	1,48	1,48		1,48			1,48	1,48
1700000006359403	18-186-006-00081-002	101010	OLIVAR-PICUAL	R	429	26,60	23,92	23,92	23,92		23,92			23,92	23,92
1700000006359404	18-186-019-00004-005	101010	OLIVAR-PICUAL	R	429	30,80	0,87	0,87	0,87		0,87			0,87	0,87
1700000006359405	18-186-006-00060-004	101010	OLIVAR-PICUAL	R	429	51,70	0,17	0,17	0,17		0,17			0,17	0,17
1700000006359406	18-186-021-00178-003	101010	OLIVAR-PICUAL	S	429	28,10	6,07	6,05	6,05		6,05			6,05	6,05
1700000006359409	18-186-021-00178-002	101010	OLIVAR-PICUAL	S	429	25,20	0,22	0,22	0,22		0,22			0,22	0,22
1700000006359410	18-186-020-00046-001	101010	OLIVAR-PICUAL	S	429	8,20	0,07	0,07	0,07		0,07			0,07	0,07
1700000006359412	18-186-006-00080-002	101010	OLIVAR-PICUAL	R	429	23,30	5,96	5,96	5,96		5,96			5,96	5,96
1700000006359416	18-186-019-00004-002	101010	OLIVAR-PICUAL	R	429	36,80	1,97	1,97	1,97		1,97			1,97	1,97
1700000006359417	18-186-006-00078-001	101010	OLIVAR-PICUAL	S	429	27,80	4,06	4,06	4,06		4,06			4,06	4,06
1700000006359419	18-186-006-00060-003	101010	OLIVAR-PICUAL	R	429	21,00	0,23	0,23	0,23		0,23			0,23	0,23
1700000006359422	18-186-019-00004-009	101010	OLIVAR-PICUAL	R	429	14,80	0,08	0,08	0,08		0,08			0,08	0,08
1700000006359423	18-186-019-80008-048	101010	OLIVAR-PICUAL	R	429	17,20	7,85	7,85	7,85		7,85			7,85	7,85
1700000006359424	18-186-019-80008-054	101010	OLIVAR-PICUAL	R	429	11,40	0,31	0,31	0,31		0,31			0,31	0,31
1700000006359425	18-186-019-80005-004	101010	OLIVAR-PICUAL	S	429	20,50	0,06	0,06	0,06		0,06			0,06	0,06
1700000006359426	18-186-019-80009-005	101010	OLIVAR-PICUAL	S	429	31,70	0,21	0,21	0,21		0,21			0,21	0,21
1700000006359427	18-186-019-80008-042	101010	OLIVAR-PICUAL	S	429	13,30	2,10	2,10	2,10		2,10			2,10	2,10
1700000006359428	18-186-019-00085-001	101010	OLIVAR-PICUAL	R	429	14,90	0,74	0,74	0,74		0,74			0,74	0,74
1700000006359429	18-186-019-00086-001	101010	OLIVAR-PICUAL	R	429	11,70	0,21	0,21	0,21		0,21			0,21	0,21
1700000006359430	18-186-019-00084-002	101010	OLIVAR-PICUAL	R	429	49,60	0,02	0,02	0,02		0,02			0,02	0,02
1700000006359431	18-186-019-00006-072	101010	OLIVAR-PICUAL	R	429	34,30	0,21	0,21	0,21		0,21			0,21	0,21
1700000006359432	18-186-019-00021-001	101010	OLIVAR-PICUAL	S	429	19,70	0,21	0,21	0,21		0,21			0,21	0,21
1700000006359433	18-186-019-00006-071	101010	OLIVAR-PICUAL	S	429	32,00	0,42	0,42	0,42		0,42			0,42	0,42
1700000006359434	18-186-019-00006-070	101010	OLIVAR-PICUAL	R	429	14,30	0,08	0,08	0,08		0,08			0,08	0,08
1700000006359435	18-186-019-00006-069	101010	OLIVAR-PICUAL	R	429	20,50	0,30	0,30	0,30		0,30			0,30	0,30
1700000006359436	18-186-019-00006-064	101010	OLIVAR-PICUAL	S	429	20,80	1,40	1,40	1,40		1,40			1,40	1,40
1700000006359437	18-186-019-00006-063	101010	OLIVAR-PICUAL	S	429	30,40	0,60	0,60	0,60		0,60			0,60	0,60
1700000006359438	18-186-019-00006-061	101010	OLIVAR-PICUAL	S	429	24,10	0,51	0,51	0,51		0,51			0,51	0,51
1700000006359439	18-186-021-00186-001	101010	OLIVAR-PICUAL	S	429	13,70	0,02	0,02	0,02		0,02			0,02	0,02
1700000006359440	18-186-021-00187-005	101010	OLIVAR-PICUAL	S	429	41,20	0,07	0,07	0,07		0,07			0,07	0,07
1700000006359441	18-186-021-00187-006	101010	OLIVAR-PICUAL	S	429	18,70	1,21	1,21	1,21		1,21			1,21	1,21
1700000006359442	18-186-021-00187-007	101010	OLIVAR-PICUAL	S	429	19,30	0,03	0,03	0,03		0,03			0,03	0,03
1700000006359443	18-186-006-00059-001	101010	OLIVAR-PICUAL	R	429	31,30	7,14	7,14	7,14		7,14			7,14	7,14
1700000006359444	18-186-019-80008-058	101010	OLIVAR-PICUAL	R	429	23,40	0,99	0,99	0,99		0,99			0,99	0,99
1700000006359445	18-186-019-80009-005	101010	OLIVAR-PICUAL	S	429	31,70	0,13	0,13	0,13		0,13			0,13	0,13
1700000006359448	18-186-019-00004-004	101010	OLIVAR-PICUAL	R	429	15,50	0,52	0,52	0,52		0,52			0,52	0,52

INCIDENCIAS

INCIDENCIA DESCRIPCIÓN

100402 Recinto solicitado no forma parte de ningún organismo de control autorizado para la producción ecológica en Andalucía o fecha de inscripción posterior al plazo establecido (Anexo I. Criterios de Subvencionabilidad. Orden 28 de marzo de 2023).
Ref:1700000006359421 Recinto:18-186-019-00006-00005 Cultivo:101010 OLIVAR-PICUAL Secano

100424 Solicita recinto que no está comprometido para la operación.
Ref:1700000006359421 Recinto:18-186-019-00006-00005 Cultivo:101010 OLIVAR-PICUAL Secano

(1) Superficie declarada admisible ajustada con la superficie comprometida.
(2) Factor de penalización valorando el alcance para el tipo de compromiso.

Puede verificar la integridad de una copia de este documento mediante la lectura del código QR adjunto o mediante el acceso a la dirección https://ws050.juntadeandalucia.es/verificarFirma indicando el código de VERIFICACIÓN					
FIRMADO POR	JUAN JOSE SOLER GARCIA		FECHA		03/07/2024
	ROCIO GUIJARRO MILLAN				
VERIFICACIÓN	Pk2jm6MP8Q4FQJJZRRTHBNMQA26B8		PÁGINA	1322/3256	



APELLIDOS Y NOMBRE / RAZÓN SOCIAL

NIF *****3619* **EXPEDIENTE** 1005229 **ANUALIDAD DE PAGO** 1ª

IMPORTE POR ANUALIDAD

	2023	2024	2025	2026	2027
IMPORTE MÁXIMO SUBVENCIONABLE	1.125,90 €	1.125,90 €	1.125,90 €	1.125,90 €	1.125,90 €
IMPORTE MEDIO DE TRANSFERENCIA (€/ha)	296,29 €	296,29 €	296,29 €	296,29 €	296,29 €

RESUMEN DE UNIDADES

Cód	GRUPO DE PAGO	Sup. Dec. Admisible (ha)	Sup. Comprometida (ha)	Sup. ajustada compromiso (1) (ha)	% sobredec.	Sup. Propuesta (ha)	Importe Declarado	Importe Topado	Importe Propuesto	Importe tras sobredec.
432	FRUTALES SECANO	1,52		1,52	0,00	1,52	328,68	328,68	328,68	328,68
433	FRUTALES REGADÍO	2,28		2,28	0,00	2,28	797,22	797,22	797,22	797,22
TOTAL		3,80	3,80	3,80		3,80	1.125,90	1.125,90	1.125,90	1.125,90

APLICACIÓN DE REDUCCIONES Y PENALIZACIONES

GRUPO DE PAGO	Importe Calculado	Importe prereduc.	Criterios de subvencionabilidad y compromisos	Presentación tardía	Omisión declaración	Condicionalidad	IMPORTE (Euros)
							PROPUESTO
FRUTALES REGADÍO	797,22	797,22	0,00	0,00	0,00	0,00	797,22
FRUTALES SECANO	328,68	328,68	0,00	0,00	0,00	0,00	328,68
TOTAL	1.125,90	1.125,90					1.125,90

RESUMEN DE PAGOS

PROPUESTO	IMPORTE (Euros)			
	PROPUESTO	FEADER (Eje 2)	MAPA	CAPADR
PROPUESTO	1.125,90	957,02	110,45	58,43

RECINTOS PROPUESTOS

REF.	REFERENCIA SIGPAC	CULTIVO	DESCRIPCIÓN CULTIVO	S/R G.PAGO	PEND. MEDIA (%)	SUP. DEC. ADMISIBLE (ha)	SUP. COMPROM. (ha)	SUP. AJUSTADA COMPROM. (1) (ha)	SUP. CONV. SIGPAC (ha)	SUP. CERTIF. (ha)	SUP. CAMPO (ha)	SUP. CAMPO DETER. CULT. DECLARADO (ha)	SUP. DEC. REDUCIDA (ha)	SUP. PROPUESTA (ha)
1700000004787912	18-024-018-00381-001	104020	ALMENDROS-GUARA	S	432	3,90	1,52	1,52	1,52	1,52			1,52	1,52
1700000004787913	18-024-018-00300-001	104020	ALMENDROS-GUARA	R	433	4,90	1,53	1,53	1,53	1,53			1,53	1,53
1700000004787914	18-024-018-00304-001	104020	ALMENDROS-GUARA	R	433	5,30	0,75	0,75	0,75	0,75			0,75	0,75

INCIDENCIAS

INCIDENCIA DESCRIPCIÓN

- 100421 Recinto declarado por error para una operación de la 6503, que se ha corregido de oficio marcando la operación correcta, de acuerdo con la fecha de inscripción del recinto en la producción ecológica.
 Ref:1700000004787913 Recinto:18-024-018-00300-00001 Cultivo:104020 ALMENDROS-GUARA Regadio
 Ref:1700000004787914 Recinto:18-024-018-00304-00001 Cultivo:104020 ALMENDROS-GUARA Regadio
 Ref:1700000004787912 Recinto:18-024-018-00381-00001 Cultivo:104020 ALMENDROS-GUARA Secano

(1) Superficie declarada admisible ajustada con la superficie comprometida.
 (2) Factor de penalización valorando el alcance para el tipo de compromiso.

Puede verificar la integridad de una copia de este documento mediante la lectura del código QR adjunto o mediante el acceso a la dirección https://ws050.juntadeandalucia.es/verificarFirma indicando el código de VERIFICACIÓN					
FIRMADO POR	JUAN JOSE SOLER GARCIA		FECHA		03/07/2024
	ROCIO GUIJARRO MILLAN				
VERIFICACIÓN	Pk2jm6MP8Q4FQJJZRRTHBNMQA26B8		PÁGINA		1323/3256



APELLIDOS Y NOMBRE / RAZÓN SOCIAL
HERNANDEZ MARTINEZ JOSE ANGEL

NIF
****1318*

EXPEDIENTE
1007308

ANUALIDAD DE PAGO
1ª

IMPORTE POR ANUALIDAD

	2023	2024	2025	2026	2027
IMPORTE MÁXIMO SUBVENCIONABLE	1.265,00 €	1.265,00 €	1.265,00 €	1.265,00 €	1.265,00 €
IMPORTE MEDIO DE TRANSFERENCIA (€/ha)	216,24 €	216,24 €	216,24 €	216,24 €	216,24 €

RESUMEN DE UNIDADES

Cód	GRUPO DE PAGO	Sup. Dec. Admisible (ha)	Sup. Comprometida (ha)	Sup. ajustada compromiso (1) (ha)	% sobredec.	Sup. Propuesta (ha)	Importe Declarado	Importe Topado	Importe Propuesto	Importe tras sobredec.
432	FRUTALES SECANO	5,85		5,85	0,00	5,85	1.265,00	1.265,00	1.265,00	1.265,00
TOTAL		5,85	5,85	5,85		5,85	1.265,00	1.265,00	1.265,00	1.265,00

APLICACIÓN DE REDUCCIONES Y PENALIZACIONES

GRUPO DE PAGO	Importe Calculado	Importe prereduc.	Criterios de subvencionabilidad y compromisos	Presentación tardía	Omisión declaración	Condicionalidad	IMPORTE (Euros) PROPUESTO
FRUTALES SECANO	1.265,00	1.265,00	0,00	0,00	0,00	0,00	1.265,00
TOTAL	1.265,00	1.265,00					1.265,00

RESUMEN DE PAGOS

	IMPORTE (Euros)			
	PROPUESTO	FEADER (Eje 2)	MAPA	CAPADR
PROPUESTO	1.265,00	1.075,25	124,10	65,65

RECINTOS PROPUESTOS

REF.	REFERENCIA SIGPAC	CULTIVO	DESCRIPCIÓN CULTIVO	S/R	G.PAGO	PEND. MEDIA (%)	SUP. DEC. ADMISIBLE (ha)	SUP. COMPROM. (ha)	SUP. AJUSTADA COMPR.(1) (ha)	SUP. CONV. SIGPAC (ha)	SUP. CERTIE (ha)	SUP. CAMPO (ha)	SUP. CAMPO DETER. CULT. DECLARADO (ha)	SUP. DEC. REDUCIDA (ha)	SUP. PROPUESTA (ha)
1700000003051328	18-057-002-00314-006	104020	ALMENDROS-GUARA	S	432	6,60	2,50	2,50	2,50		2,50			2,50	2,50
1700000003051329	18-057-041-00345-001	104022	ALMENDROS-LARGUETA	S	432	5,50	3,35	3,35	3,35		3,35			3,35	3,35

(1) Superficie declarada admisible ajustada con la superficie comprometida.
(2) Factor de penalización valorando el alcance para el tipo de compromiso.

Puede verificar la integridad de una copia de este documento mediante la lectura del código QR adjunto o mediante el acceso a la dirección <https://ws050.juntadeandalucia.es/verificarFirma> indicando el código de VERIFICACIÓN

FIRMADO POR	JUAN JOSE SOLER GARCIA	FECHA	03/07/2024	
	ROCIO GUIJARRO MILLAN			
VERIFICACIÓN	Pk2jm6MP8Q4FQJJZRRTHBNMQA26B8	PÁGINA	1324/3256	



APELLIDOS Y NOMBRE / RAZÓN SOCIAL

HERNANDEZ MOLERO MANUEL

NIF
****5053*

EXPEDIENTE
1174362

ANUALIDAD DE PAGO
1ª

IMPORTE POR ANUALIDAD

	2023	2024	2025	2026	2027
IMPORTE MÁXIMO SUBVENCIONABLE	2.190,51 €	2.190,51 €	2.190,51 €	2.190,51 €	2.190,51 €
IMPORTE MEDIO DE TRANSFERENCIA (€/ha)	216,24 €	216,24 €	216,24 €	216,24 €	216,24 €

RESUMEN DE UNIDADES

Cód	GRUPO DE PAGO	Sup. Dec. Admisible (ha)	Sup. Comprometida (ha)	Sup. ajustada compromiso (I) (ha)	% sobredec.	Sup. Propuesta (ha)	Importe Declarado	Importe Topado	Importe Propuesto	Importe tras sobredec.
432	FRUTALES SECANO	10,13		10,13	0,00	10,13	2.190,51	2.190,51	2.190,51	2.190,51
TOTAL		10,13	10,13	10,13		10,13	2.190,51	2.190,51	2.190,51	2.190,51

APLICACIÓN DE REDUCCIONES Y PENALIZACIONES

GRUPO DE PAGO	Importe Calculado	Importe prerreduc.	Criterios de subvencionabilidad y compromisos	Presentación tardía	Omisión declaración	Condicionalidad	IMPORTE (Euros) PROPUESTO
FRUTALES SECANO	2.190,51	2.190,51	0,00	0,00	0,00	0,00	2.190,51
TOTAL	2.190,51	2.190,51					2.190,51

RESUMEN DE PAGOS

	IMPORTE (Euros)			
	PROPUESTO	FEADER (Eje 2)	MAPA	CAPADR
PROPUESTO	2.190,51	1.861,93	214,89	113,69

RECINTOS PROPUESTOS

REF.	REFERENCIA SIGPAC	CULTIVO DESCRIPCIÓN CULTIVO	S/R G.PAGO	PEND. MEDIA (%)	SUP. DEC. ADMISIBLE (ha)	SUP. COMPROM. (ha)	SUP. AJUSTADA COMPROM. (I) (ha)	SUP. CONV. SIGPAC (ha)	SUP. CERTIE. (ha)	SUP. CAMPO (ha)	SUP. CAMPO DETER. CULT. DECLARADO (ha)	SUP. DEC. REDUCIDA (ha)	SUP. PROPUESTA (ha)
170000002730494	18-059-006-00059-001	104020	S 432	3,30	3,07	3,07	3,07		3,07			3,07	3,07
170000002730495	18-059-006-00060-004	104020	S 432	3,60	0,01	0,01	0,01		0,01			0,01	0,01
170000002730496	18-059-012-00115-001	104020	S 432	4,90	0,76	0,76	0,76		0,76			0,76	0,76
170000002730497	18-059-012-00116-001	104020	S 432	4,70	0,79	0,79	0,79		0,79			0,79	0,79
170000002730498	18-059-012-00117-001	104020	S 432	4,60	0,62	0,62	0,62		0,62			0,62	0,62
170000002730499	18-059-014-00044-001	104020	S 432	3,60	1,48	1,48	1,48		1,48			1,48	1,48
170000002730500	18-059-019-00023-001	104020	S 432	6,40	0,80	0,80	0,80		0,80			0,80	0,80
170000002730501	18-059-019-00103-002	104003	S 432	2,00	1,05	1,05	1,05		1,05			1,05	1,05
170000002730502	18-059-019-00063-002	104003	S 432	7,00	1,53	1,53	1,53		1,53			1,53	1,53
170000002730503	18-059-019-00140-002	104003	S 432	5,10	0,02	0,02	0,02		0,02			0,02	0,02

(1) Superficie declarada admisible ajustada con la superficie comprometida.
(2) Factor de penalización valorando el alcance para el tipo de compromiso.

Puede verificar la integridad de una copia de este documento mediante la lectura del código QR adjunto o mediante el acceso a la dirección <https://ws050.juntadeandalucia.es/verificarFirma> indicando el código de VERIFICACIÓN

FIRMADO POR	JUAN JOSE SOLER GARCIA	FECHA	03/07/2024	
	ROCIO GUIJARRO MILLAN			
VERIFICACIÓN	Pk2jm6MP8Q4FQJJZRRTHBNMQA26B8	PÁGINA	1325/3256	



<u>APELLIDOS Y NOMBRE / RAZÓN SOCIAL</u>	<u>NIF</u>	<u>EXPEDIENTE</u>	<u>ANUALIDAD DE PAGO</u>
HERNANDEZ MOYA MIGUEL	***6062*	1153154	

RESUMEN DE PAGOS

		<u>IMPORTE (Euros)</u>		
		<u>FEADER</u>	<u>MAPA</u>	<u>CAPADR</u>
		<u>(Eje 2)</u>		
PROPUESTO	<u>PROPUESTO</u>	0,00	0,00	0,00

INCIDENCIAS

INCIDENCIA DESCRIPCIÓN

- 7162 Se advierte que en el impreso DATOS DE RECINTOS no está consignada la operación solicitada en el impreso SOLICITA LINEAS DE AYUDA DE DESARROLLO RURAL.
- 101008 Expediente sin compromisos vigentes.
Operación:6503.2

(1) Superficie declarada admisible ajustada con la superficie comprometida.
(2) Factor de penalización valorando el alcance para el tipo de compromiso.

Puede verificar la integridad de una copia de este documento mediante la lectura del código QR adjunto o mediante el acceso a la dirección <https://ws050.juntadeandalucia.es/verificarFirma> indicando el código de VERIFICACIÓN

FIRMADO POR	JUAN JOSE SOLER GARCIA	FECHA	03/07/2024	
	ROCIO GUIJARRO MILLAN			
VERIFICACIÓN	Pk2jm6MP8Q4FQJJZRRTHBNMQA26B8	PÁGINA	1326/3256	



APELLIDOS Y NOMBRE / RAZÓN SOCIAL **NIF** **EXPEDIENTE** **ANUALIDAD DE PAGO**
 HERNANDEZ ROMERO JOSE MODESTO ****0671* 1253691 1ª

IMPORTE POR ANUALIDAD

	2023	2024	2025	2026	2027
IMPORTE MÁXIMO SUBVENCIONABLE	5.284,91 €	5.284,91 €	5.284,91 €	5.284,91 €	5.284,91 €
IMPORTE MEDIO DE TRANSFERENCIA (€/ha)	216,24 €	216,24 €	216,24 €	216,24 €	216,24 €

RESUMEN DE UNIDADES

Cód	GRUPO DE PAGO	Sup. Dec. Admisible (ha)	Sup. Comprometida (ha)	Sup. ajustada compromiso (1) (ha)	% sobredec.	Sup. Propuesta (ha)	Importe Declarado	Importe Topado	Importe Propuesto	Importe tras sobredec.
432	FRUTALES SECANO	24,44		24,44	0,00	24,44	5.284,91	5.284,91	5.284,91	5.284,91
TOTAL		24,44	24,44	24,44		24,44	5.284,91	5.284,91	5.284,91	5.284,91

APLICACIÓN DE REDUCCIONES Y PENALIZACIONES

GRUPO DE PAGO	Importe Calculado	Importe prerreduc.	Criterios de subvencionabilidad y compromisos	Presentación tardía	Omisión declaración	Condicionality	IMPORTE (Euros) PROPUESTO
FRUTALES SECANO	5.284,91	5.284,91	0,00	0,00	0,00	0,00	5.284,91
TOTAL	5.284,91	5.284,91					5.284,91

RESUMEN DE PAGOS

	IMPORTE (Euros)			
	PROPUESTO	FEADER (Eje 2)	MAPA	CAPADR
PROPUESTO	5.284,91	4.492,17	518,45	274,29

RECINTOS PROPUESTOS

REF.	REFERENCIA SIGPAC	CULTIVO	DESCRIPCIÓN CULTIVO	S/R	G.PAGO	PEND. MEDIA (2)	SUP. DEC. ADMISIBLE (ha)	SUP. COMPROM. (ha)	SUP. AJUSTADA COMPROM. (1) (ha)	SUP. CONV. SIGPAC (ha)	SUP. CERTIF. (ha)	SUP. CAMPO (ha)	SUP. CAMPO DETER. CULT. DECLARADO (ha)	SUP. DEC. REDUCIDA (ha)	SUP. PROPUESTA (ha)
-1504720	18-059-009-00188-015	104007	ALMENDROS-COMUNA	S	432	5,90	0,04	0,04	0,04		0,04			0,04	0,04
-1504719	18-059-009-00188-013	104007	ALMENDROS-COMUNA	S	432	13,50	0,05	0,05	0,05		0,05			0,05	0,05
-1504713	18-059-009-00186-006	104020	ALMENDROS-GUARA	S	432	15,50	1,69	1,69	1,69		1,69			1,69	1,69
-1504707	18-059-009-00111-009	104007	ALMENDROS-COMUNA	S	432	8,70	0,02	0,02	0,02		0,02			0,02	0,02
-1504694	18-059-009-00067-002	104007	ALMENDROS-COMUNA	S	432	7,60	0,57	0,57	0,57		0,57			0,57	0,57
1700000006300781	18-011-007-00070-001	104007	ALMENDROS-COMUNA	S	432	12,70	2,34	2,34	2,34		2,34			2,34	2,34
1700000006300782	18-059-017-00046-001	104020	ALMENDROS-GUARA	S	432	2,50	1,05	1,05	1,05		1,05			1,05	1,05
1700000006300783	18-059-017-00056-002	104007	ALMENDROS-COMUNA	S	432	0,80	1,13	1,13	1,13		1,13			1,13	1,13
1700000006300785	18-059-017-00138-001	104007	ALMENDROS-COMUNA	S	432	3,10	1,13	1,13	1,13		1,13			1,13	1,13
1700000006300787	18-059-009-00094-001	104007	ALMENDROS-COMUNA	S	432	15,70	0,08	0,08	0,08		0,08			0,08	0,08
1700000006300790	18-059-016-00064-001	104007	ALMENDROS-COMUNA	S	432	9,90	0,29	0,29	0,29		0,29			0,29	0,29
1700000006300793	18-059-017-00066-002	104007	ALMENDROS-COMUNA	S	432	14,20	1,17	1,17	1,17		1,17			1,17	1,17
1700000006300795	18-011-007-00195-001	104007	ALMENDROS-COMUNA	S	432	11,10	0,96	0,96	0,96		0,96			0,96	0,96
1700000006300816	18-059-009-00067-001	104007	ALMENDROS-COMUNA	S	432	7,40	0,72	0,72	0,72		0,72			0,72	0,72
1700000006300820	18-059-009-00104-001	104007	ALMENDROS-COMUNA	S	432	7,90	0,94	0,94	0,94		0,94			0,94	0,94
1700000006300821	18-059-009-00106-001	104007	ALMENDROS-COMUNA	S	432	10,10	2,40	2,40	2,40		2,40			2,40	2,40
1700000006300822	18-059-009-00109-001	104007	ALMENDROS-COMUNA	S	432	7,90	1,04	1,04	1,04		1,04			1,04	1,04
1700000006300827	18-059-009-00111-005	104007	ALMENDROS-COMUNA	S	432	12,00	0,04	0,04	0,04		0,04			0,04	0,04
1700000006300828	18-059-009-00112-001	104007	ALMENDROS-COMUNA	S	432	9,80	2,84	2,84	2,84		2,84			2,84	2,84
1700000006300841	18-059-009-00097-001	104007	ALMENDROS-COMUNA	S	432	5,60	1,65	1,65	1,65		1,65			1,65	1,65
1700000006300842	18-059-009-00153-001	104007	ALMENDROS-COMUNA	S	432	10,90	0,44	0,44	0,44		0,44			0,44	0,44
1700000006300843	18-059-009-00156-001	104007	ALMENDROS-COMUNA	S	432	10,30	0,40	0,40	0,40		0,40			0,40	0,40
1700000006300844	18-059-009-00154-001	104007	ALMENDROS-COMUNA	S	432	7,70	1,49	1,49	1,49		1,49			1,49	1,49
1700000006300845	18-059-016-00047-001	104007	ALMENDROS-COMUNA	S	432	8,20	0,27	0,27	0,27		0,27			0,27	0,27
1700000006300846	18-059-009-00025-001	104007	ALMENDROS-COMUNA	S	432	4,60	0,73	0,73	0,73		0,73			0,73	0,73
1700000006300847	18-059-009-00026-001	104007	ALMENDROS-COMUNA	S	432	7,70	0,96	0,96	0,96		0,96			0,96	0,96

(1) Superficie declarada admisible ajustada con la superficie comprometida.
 (2) Factor de penalización valorando el alcance para el tipo de compromiso.

Puede verificar la integridad de una copia de este documento mediante la lectura del código QR adjunto o mediante el acceso a la dirección <https://ws050.juntadeandalucia.es/verificarFirma> indicando el código de VERIFICACIÓN

FIRMADO POR	JUAN JOSE SOLER GARCIA	FECHA	03/07/2024	
	ROCIO GUIJARRO MILLAN			
VERIFICACIÓN	Pk2jm6MP8Q4FQJJZRRTHBNMQA26B8	PÁGINA	1327/3256	



INCIDENCIAS

INCIDENCIA DESCRIPCIÓN

- 242 Recinto pendiente de acreditación de titularidad.
Ref:-1504693 Recinto:18-011-900-09601-00013 Cultivo:104007 ALMENDROS-COMUNA Secano
Ref:1700000006300835 Recinto:18-059-900-09601-00059 Cultivo:104007 ALMENDROS-COMUNA Secano
Ref:1700000006300832 Recinto:18-059-900-09601-00069 Cultivo:104007 ALMENDROS-COMUNA Secano
- 100402 Recinto solicitado no forma parte de ningún organismo de control autorizado para la producción ecológica en Andalucía o fecha de inscripción posterior al plazo establecido (Anexo I. Criterios de Subvencionabilidad. Orden 28 de marzo de 2023).
Ref:-1504693 Recinto:18-011-900-09601-00013 Cultivo:104007 ALMENDROS-COMUNA Secano
- 100421 Recinto declarado por error para una operación de la 6503, que se ha corregido de oficio marcando la operación correcta, de acuerdo con la fecha de inscripción del recinto en la producción ecológica.
Ref:-1504713 Recinto:18-059-009-00186-00006 Cultivo:104020 ALMENDROS-GUARA Secano
- 100424 Solicita recinto que no está comprometido para la operación.
Ref:-1504693 Recinto:18-011-900-09601-00013 Cultivo:104007 ALMENDROS-COMUNA Secano
Ref:1700000006300835 Recinto:18-059-900-09601-00059 Cultivo:104007 ALMENDROS-COMUNA Secano
Ref:1700000006300832 Recinto:18-059-900-09601-00069 Cultivo:104007 ALMENDROS-COMUNA Secano

(1) Superficie declarada admisible ajustada con la superficie comprometida.
(2) Factor de penalización valorando el alcance para el tipo de compromiso.

Puede verificar la integridad de una copia de este documento mediante la lectura del código QR adjunto o mediante el acceso a la dirección <https://ws050.juntadeandalucia.es/verificarFirma> indicando el código de VERIFICACIÓN

FIRMADO POR	JUAN JOSE SOLER GARCIA	FECHA	03/07/2024	
	ROCIO GUIJARRO MILLAN			
VERIFICACIÓN	Pk2jm6MP8Q4FQJJZRRTHBNMQA26B8	PÁGINA	1328/3256	



APELLIDOS Y NOMBRE / RAZÓN SOCIAL

HERNANDEZ SANCHEZ ESPERANZA

NIF

***0666*

EXPEDIENTE

1013903

ANUALIDAD DE PAGO

1ª

IMPORTE POR ANUALIDAD

	2023	2024	2025	2026	2027
IMPORTE MÁXIMO SUBVENCIONABLE	1.565,58 €	1.565,58 €	1.565,58 €	1.565,58 €	1.565,58 €
IMPORTE MEDIO DE TRANSFERENCIA (€/ha)	216,24 €	216,24 €	216,24 €	216,24 €	216,24 €

RESUMEN DE UNIDADES

Cód	GRUPO DE PAGO	Sup. Dec. Admisible (ha)	Sup. Comprometida (ha)	Sup. ajustada compromiso (I) (ha)	% sobredec.	Sup. Propuesta (ha)	Importe Declarado	Importe Topado	Importe Propuesto	Importe tras sobredec.
432	FRUTALES SECANO	7,24		7,24	0,00	7,24	1.565,58	1.565,58	1.565,58	1.565,58
TOTAL		7,24	7,24	7,24		7,24	1.565,58	1.565,58	1.565,58	1.565,58

APLICACIÓN DE REDUCCIONES Y PENALIZACIONES

GRUPO DE PAGO	Importe Calculado	Importe prereduc.	Criterios de subvencionabilidad y compromisos	Presentación tardía	Omisión declaración	Condicionalidad	IMPORTE (Euros) PROPUESTO
FRUTALES SECANO	1.565,58	1.565,58	0,00	0,00	0,00	0,00	1.565,58
TOTAL	1.565,58	1.565,58					1.565,58

RESUMEN DE PAGOS

	IMPORTE (Euros)			
	PROPUESTO	FEADER (Eje 2)	MAPA	CAPADR
PROPUESTO	1.565,58	1.330,74	153,58	81,26

RECINTOS PROPUESTOS

REF.	REFERENCIA SIGPAC	CULTIVO DESCRIPCIÓN CULTIVO	S/R	G.PAGO	PEND. MEDIA (%)	SUP. DEC. ADMISIBLE (ha)	SUP. COMPROM. (ha)	SUP. AJUSTADA COMPR.(I) (ha)	SUP. CONV. SIGPAC (ha)	SUP. CERTIE. (ha)	SUP. CAMPO (ha)	SUP. CAMPO DETER. CULT. DECLARADO (ha)	SUP. DEC. REDUCIDA (ha)	SUP. PROPUESTA (ha)
-20126	18-054-004-00122-002	104020 ALMENDROS-GUARA	S	432	12,60	0,19	0,19	0,19		0,19			0,19	0,19
1700000004570983	18-047-008-00007-001	104007 ALMENDROS-COMUNA	S	432	1,00	1,18	1,18	1,18		1,18			1,18	1,18
1700000004570984	18-054-004-00123-001	104020 ALMENDROS-GUARA	S	432	15,20	1,06	1,06	1,06		1,06			1,06	1,06
1700000004570986	18-054-004-00120-002	104020 ALMENDROS-GUARA	S	432	23,00	2,22	2,22	2,22		2,22			2,22	2,22
1700000004570988	18-047-008-00123-001	104020 ALMENDROS-GUARA	S	432	12,20	2,59	2,59	2,59		2,59			2,59	2,59

(1) Superficie declarada admisible ajustada con la superficie comprometida.
(2) Factor de penalización valorando el alcance para el tipo de compromiso.

Puede verificar la integridad de una copia de este documento mediante la lectura del código QR adjunto o mediante el acceso a la dirección <https://ws050.juntadeandalucia.es/verificarFirma> indicando el código de VERIFICACIÓN

FIRMADO POR	JUAN JOSE SOLER GARCIA	FECHA	03/07/2024	
	ROCIO GUIJARRO MILLAN			
VERIFICACIÓN	Pk2jm6MP8Q4FQJJZRRTHBNMQA26B8	PÁGINA	1329/3256	



<u>APELLIDOS Y NOMBRE / RAZÓN SOCIAL</u>	<u>NIF</u>	<u>EXPEDIENTE</u>	<u>ANUALIDAD DE PAGO</u>
HERNANDEZ VICO MOISES	***6445*	1112195	

RESUMEN DE PAGOS

	<u>IMPORTE (Euros)</u>			
	<u>PROPUESTO</u>	<u>FEADER (Eje 2)</u>	<u>MAPA</u>	<u>CAPADR</u>
PROPUESTO	0,00	0,00	0,00	0,00

INCIDENCIAS

<u>INCIDENCIA</u>	<u>DESCRIPCIÓN</u>
256	Solicitud con recintos no declarados en campaña actual con una reducción por omisión de superficie superior al 3% CÓDIGO PARA EL PORCENTAJE DE REDUCCIÓN POR OMISIÓN QUE CORRESPONDE A LA SOLICITUD:1
7162	Se advierte que en el impreso DATOS DE RECINTOS no está consignada la operación solicitada en el impreso SOLICITA LINEAS DE AYUDA DE DESARROLLO RURAL.
101008	Expediente sin compromisos vigentes. Operación:6503.2

(1) Superficie declarada admisible ajustada con la superficie comprometida.
(2) Factor de penalización valorando el alcance para el tipo de compromiso.

Puede verificar la integridad de una copia de este documento mediante la lectura del código QR adjunto o mediante el acceso a la dirección https://ws050.juntadeandalucia.es/verificarFirma indicando el código de VERIFICACIÓN				
FIRMADO POR	JUAN JOSE SOLER GARCIA	FECHA	03/07/2024	
	ROCIO GUIJARRO MILLAN			
VERIFICACIÓN	Pk2jm6MP8Q4FQJJZRRTHBNMQA26B8	PÁGINA	1330/3256	



<u>APELLIDOS Y NOMBRE / RAZÓN SOCIAL</u>	<u>NIF</u>	<u>EXPEDIENTE</u>	<u>ANUALIDAD DE PAGO</u>
HERRERA GOMEZ MANUEL	***7142*	1019505	

RESUMEN DE PAGOS

PROPUESTO	<u>IMPORTE (Euros)</u>			
	<u>PROPUESTO</u>	<u>FEADER (Eje 2)</u>	<u>MAPA</u>	<u>CAPADR</u>
	0,00	0,00	0,00	0,00

INCIDENCIAS

<u>INCIDENCIA</u>	<u>DESCRIPCIÓN</u>
256	Solicitud con recintos no declarados en campaña actual con una reducción por omisión de superficie superior al 3% CÓDIGO PARA EL PORCENTAJE DE REDUCCIÓN POR OMISIÓN QUE CORRESPONDE A LA SOLICITUD:3
100400	Recinto con cultivo, variedad, régimen de explotación o uso Siggpac no compatible con la operación solicitada (Anexo IV.I Cultivos y variedades elegibles para las Intervenciones. Orden de 28 de marzo de 2023). Ref:170000005241259 Recinto:18-091-030-00138-00002 Cultivo:105211 MELOCOTONEROS-CATHERINA Secano Uso:FY
100424	Solicita recinto que no está comprometido para la operación. Ref:-1264901 Recinto:18-091-030-00135-00001 Cultivo:105211 MELOCOTONEROS-CATHERINA Regadio Ref:170000005241259 Recinto:18-091-030-00138-00002 Cultivo:105211 MELOCOTONEROS-CATHERINA Secano
101008	Expediente sin compromisos vigentes. Operación:6503.2

(1) Superficie declarada admisible ajustada con la superficie comprometida.
(2) Factor de penalización valorando el alcance para el tipo de compromiso.

Puede verificar la integridad de una copia de este documento mediante la lectura del código QR adjunto o mediante el acceso a la dirección https://ws050.juntadeandalucia.es/verificarFirma indicando el código de VERIFICACIÓN				
FIRMADO POR	JUAN JOSE SOLER GARCIA	FECHA	03/07/2024	
	ROCIO GUIJARRO MILLAN			
VERIFICACIÓN	Pk2jm6MP8Q4FQJJZRRTHBNMQA26B8	PÁGINA	1331/3256	



APELLIDOS Y NOMBRE / RAZÓN SOCIAL

HERRERA MARTINEZ ANTONIO

NIF
****5521*

EXPEDIENTE
1213655

ANUALIDAD DE PAGO

1ª

IMPORTE POR ANUALIDAD

	2023	2024	2025	2026	2027
IMPORTE MÁXIMO SUBVENCIONABLE	3.850,24 €	3.850,24 €	3.850,24 €	3.850,24 €	3.850,24 €
IMPORTE MEDIO DE TRANSFERENCIA (€/ha)	190,79 €	190,79 €	190,79 €	190,79 €	190,79 €

RESUMEN DE UNIDADES

Cód	GRUPO DE PAGO	Sup. Dec. Admisible (ha)	Sup. Comprometida (ha)	Sup. ajustada compromiso (I) (ha)	% sobredec.	Sup. Propuesta (ha)	Importe Declarado	Importe Topado	Importe Propuesto	Importe tras sobredec.
426	HERBÁCEOS	5,00		5,00	0,00	5,00	755,85	755,85	755,85	755,85
432	FRUTALES SECANO	14,31		14,31	0,00	14,31	3.094,39	3.094,39	3.094,39	3.094,39
434	HERBÁCEOS NO ELEGIBLES	0,87		0,87	0,00	0,87	0,00	0,00	0,00	0,00
TOTAL		20,18	20,18	20,18		20,18	3.850,24	3.850,24	3.850,24	3.850,24

APLICACIÓN DE REDUCCIONES Y PENALIZACIONES

GRUPO DE PAGO	Importe Calculado	Importe prereduc.	Criterios de subvencionabilidad y compromisos	Presentación tardía	Omisión declaración	Condicionalidad	IMPORTE (Euros)
							PROPUESTO
FRUTALES SECANO	3.094,39	3.094,39	0,00	0,00	0,00	0,00	3.094,39
HERBÁCEOS	755,85	755,85	0,00	0,00	0,00	0,00	755,85
HERBÁCEOS NO ELEGIBLES	0,00	0,00	0,00	0,00	0,00	0,00	0,00
TOTAL	3.850,24	3.850,24					3.850,24

RESUMEN DE PAGOS

PROPUESTO	IMPORTE (Euros)			
	PROPUESTO	FEADER (Eje 2)	MAPA	CAPADR
	3.850,24	3.272,70	377,71	199,83

RECINTOS PROPUESTOS

REF.	REFERENCIA SIGPAC	CULTIVO	DESCRIPCIÓN CULTIVO	S/R	G.PAGO	PEND. MEDIA (%)	SUP. DEC. ADMISIBLE (ha)	SUP. COMPROM. (ha)	SUP. AJUSTADA COMPR.(I) (ha)	SUP. CONV. SIGPAC (ha)	SUP. CERTIF. (ha)	SUP. CAMPO (ha)	SUP. CAMPO DETER. CULT. DECLARADO (ha)	SUP. DEC. REDUCIDA (ha)	SUP. PROPUESTA (ha)
-488660	18-024-043-00002-003	8000	AVENA-SIN VARIEDAD	S	426	6,90	2,43	2,43	2,43		2,43			2,43	2,43
-488654	18-024-043-00002-008	8000	AVENA-SIN VARIEDAD	S	426	12,50	2,57	2,57	2,57		11,34			2,57	2,57
4587367	18-024-043-00002-025	104007	ALMENDROS-COMUNA	S	432	5,40	14,31	14,31	14,31		14,31			14,31	14,31
-461835	18-024-043-00002-034	20000	BARBECHO TRADICIONAL-SIN VARIEDAD	S	434	8,60	0,87	0,87	0,87		0,87			0,87	0,87

(1) Superficie declarada admisible ajustada con la superficie comprometida.

(2) Factor de penalización valorando el alcance para el tipo de compromiso.

Puede verificar la integridad de una copia de este documento mediante la lectura del código QR adjunto o mediante el acceso a la dirección <https://ws050.juntadeandalucia.es/verificarFirma> indicando el código de VERIFICACIÓN

FIRMADO POR	JUAN JOSE SOLER GARCIA	FECHA	03/07/2024	
	ROCIO GUIJARRO MILLAN			
VERIFICACIÓN	Pk2jm6MP8Q4FQJJZRRTHBNMQA26B8	PÁGINA	1332/3256	



APELLIDOS Y NOMBRE / RAZÓN SOCIAL
HERRERA VARON JOSE

NIF
***2328*

EXPEDIENTE
1108201

ANUALIDAD DE PAGO
1ª

IMPORTE POR ANUALIDAD

	2023	2024	2025	2026	2027
IMPORTE MÁXIMO SUBVENCIONABLE	486,03 €	486,03 €	486,03 €	486,03 €	486,03 €
IMPORTE MEDIO DE TRANSFERENCIA (€/ha)	349,66 €	349,66 €	349,66 €	349,66 €	349,66 €

RESUMEN DE UNIDADES

Cód	GRUPO DE PAGO	Sup. Dec. Admisible (ha)	Sup. Comprometida (ha)	Sup. ajustada compromiso (1) (ha)	% sobredec.	Sup. Propuesta (ha)	Importe Declarado	Importe Topado	Importe Propuesto	Importe tras sobredec.
433	FRUTALES REGADÍO	1,39		1,39	0,00	1,39	486,03	486,03	486,03	486,03
TOTAL		1,39	1,39	1,39		1,39	486,03	486,03	486,03	486,03

APLICACIÓN DE REDUCCIONES Y PENALIZACIONES

GRUPO DE PAGO	Importe Calculado	Importe prereduc.	Criterios de subvencionabilidad y compromisos	Presentación tardía	Omisión declaración	Condicionalidad	IMPORTE (Euros) PROPUESTO
FRUTALES REGADÍO	486,03	486,03	0,00	0,00	0,00	0,00	486,03
TOTAL	486,03	486,03					486,03

RESUMEN DE PAGOS

	IMPORTE (Euros)			
	PROPUESTO	FEADER (Eje 2)	MAPA	CAPADR
PROPUESTO	486,03	413,13	47,68	25,22

RECINTOS PROPUESTOS

REF.	REFERENCIA SIGPAC	CULTIVO	DESCRIPCIÓN CULTIVO	S/R	G.PAGO	PEND. MEDIA (%)	SUP. DEC. ADMISIBLE (ha)	SUP. COMPROM. (ha)	SUP. AJUSTADA COMPR.(1) (ha)	SUP. CONV. SIGPAC (ha)	SUP. CERTIE. (ha)	SUP. CAMPO (ha)	SUP. CAMPO DETER. CULT. DECLARADO (ha)	SUP. DEC. REDUCIDA (ha)	SUP. PROPUESTA (ha)
1700000005946618	18-091-030-00110-001	105211	MELOCOTONEROS-CATHERINA	R	433	4,30	0,69	0,69	0,69		0,69			0,69	0,69
1700000005946619	18-091-030-00139-001	105211	MELOCOTONEROS-CATHERINA	R	433	1,90	0,70	0,70	0,70		0,70			0,70	0,70

(1) Superficie declarada admisible ajustada con la superficie comprometida.
(2) Factor de penalización valorando el alcance para el tipo de compromiso.

Puede verificar la integridad de una copia de este documento mediante la lectura del código QR adjunto o mediante el acceso a la dirección <https://ws050.juntadeandalucia.es/verificarFirma> indicando el código de VERIFICACIÓN

FIRMADO POR	JUAN JOSE SOLER GARCIA	FECHA	03/07/2024	
	ROCIO GUIJARRO MILLAN			
VERIFICACIÓN	Pk2jm6MP8Q4FQJJZRRTHBNMQA26B8	PÁGINA	1333/3256	



APELLIDOS Y NOMBRE / RAZÓN SOCIAL

HERRERO SANZ CONSUELO

NIF
***3239*

EXPEDIENTE
1196596

ANUALIDAD DE PAGO

1ª

IMPORTES POR ANUALIDAD

	2023	2024	2025	2026	2027
IMPORTE MÁXIMO SUBVENCIONABLE	2.220,78 €	2.220,78 €	2.220,78 €	2.220,78 €	2.220,78 €
IMPORTE MEDIO DE TRANSFERENCIA (€/ha)	216,24 €	216,24 €	216,24 €	216,24 €	216,24 €

RESUMEN DE UNIDADES

Cód	GRUPO DE PAGO	Sup. Dec. Admisible (ha)	Sup. Comprometida (ha)	Sup. ajustada compromiso (1) (ha)	% sobredec.	Sup. Propuesta (ha)	Importe Declarado	Importe Topado	Importe Propuesto	Importe tras sobredec.
432	FRUTALES SECANO	10,29		10,27	0,00	10,27	2.220,78	2.220,78	2.220,78	2.220,78
TOTAL		10,29	10,27	10,27		10,27	2.220,78	2.220,78	2.220,78	2.220,78

APLICACIÓN DE REDUCCIONES Y PENALIZACIONES

GRUPO DE PAGO	Importe Calculado	Importe prerreduc.	Criterios de subvencionabilidad y compromisos	Presentación tardía	Omisión declaración	Condicionality	IMPORTE (Euros) PROPUESTO
FRUTALES SECANO	2.220,78	2.220,78	0,00	0,00	0,00	0,00	2.220,78
TOTAL	2.220,78	2.220,78					2.220,78

RESUMEN DE PAGOS

	IMPORTE (Euros)			
	PROPUESTO	FEADER (Eje 2)	MAPA	CAPADR
PROPUESTO	2.220,78	1.887,66	217,86	115,26

RECINTOS PROPUESTOS

REF.	REFERENCIA SIGPAC	CULTIVO	DESCRIPCIÓN CULTIVO	S/R	G.PAGO	PEND. MEDIA (%)	SUP. DEC. ADMISIBLE (ha)	SUP. COMPROM. (ha)	SUP. AJUSTADA COMPR.(1) (ha)	SUP. CONV. SIGPAC (ha)	SUP. CERTIE. (ha)	SUP. CAMPO (ha)	SUP. CAMPO DETER. CULT. DECLARADO (ha)	SUP. DEC. REDUCIDA (ha)	SUP. PROPUESTA (ha)
-97512	18-161-040-00143-020	104020	ALMENDROS-GUARA	S	432	27,90	0,66	0,66	0,66		0,66			0,66	0,66
1700000006331884	18-161-040-00143-001	104020	ALMENDROS-GUARA	S	432	15,00	8,83	8,83	8,83		8,83			8,83	8,83
1700000006331885	18-161-040-00143-016	104020	ALMENDROS-GUARA	S	432	24,90	0,80	0,78	0,78		0,80			0,78	0,78

INCIDENCIAS

INCIDENCIA DESCRIPCIÓN

4272 Verifica que las líneas de declaración de las Solicitudes Únicas no tienen solapes con la capa de Retroactividad Gráfica (ambas de la misma campaña) a nivel de expediente/línea de declaración gráfica de la solicitud.
 Ref:1700000006331885 Recinto:18-161-040-00143-00016 Cultivo: - Agregado de la referencia del recinto.:0 Zona de la referencia del recinto.:0 Superficie solapada.:0,02 Id. Incid.:95942522

(1) Superficie declarada admisible ajustada con la superficie comprometida.
 (2) Factor de penalización valorando el alcance para el tipo de compromiso.

Puede verificar la integridad de una copia de este documento mediante la lectura del código QR adjunto o mediante el acceso a la dirección https://ws050.juntadeandalucia.es/verificarFirma indicando el código de VERIFICACIÓN					
FIRMADO POR	JUAN JOSE SOLER GARCIA		FECHA		03/07/2024
	ROCIO GUIJARRO MILLAN				
VERIFICACIÓN	Pk2jm6MP8Q4FQJJZRRTHBNMQA26B8		PÁGINA		1334/3256



APELLIDOS Y NOMBRE / RAZÓN SOCIAL
HIDALGO CONTRERAS MIGUEL ANGEL

NIF
***2626*

EXPEDIENTE
1054731

ANUALIDAD DE PAGO
1ª

IMPORTE POR ANUALIDAD

	2023	2024	2025	2026	2027
IMPORTE MÁXIMO SUBVENCIONABLE	4.312,71 €	4.312,71 €	4.312,71 €	4.312,71 €	4.312,71 €
IMPORTE MEDIO DE TRANSFERENCIA (€/ha)	307,61 €	307,61 €	307,61 €	307,61 €	307,61 €

RESUMEN DE UNIDADES

Cód	GRUPO DE PAGO	Sup. Dec. Admisible (ha)	Sup. Comprometida (ha)	Sup. ajustada compromiso (I) (ha)	% sobredec.	Sup. Propuesta (ha)	Importe Declarado	Importe Topado	Importe Propuesto	Importe tras sobredec.
426	HERBÁCEOS	2,97		2,97	0,00	2,97	448,97	448,97	448,97	448,97
433	FRUTALES REGADÍO	11,08		11,05	0,00	11,05	3.863,74	3.863,74	3.863,74	3.863,74
TOTAL		14,05	14,02	14,02		14,02	4.312,71	4.312,71	4.312,71	4.312,71

APLICACIÓN DE REDUCCIONES Y PENALIZACIONES

GRUPO DE PAGO	Importe Calculado	Importe prereduc.	Criterios de subvencionabilidad y compromisos	Presentación tardía	Omisión declaración	Condicionabilidad	IMPORTE (Euros) PROPUESTO
FRUTALES REGADÍO	3.863,74	3.863,74	0,00	0,00	0,00	0,00	3.863,74
HERBÁCEOS	448,97	448,97	0,00	0,00	0,00	0,00	448,97
TOTAL	4.312,71	4.312,71					4.312,71

RESUMEN DE PAGOS

	IMPORTE (Euros)			
	PROPUESTO	FEADER (Eje 2)	MAPA	CAPADR
PROPUESTO	4.312,71	3.665,80	423,07	223,84

RECINTOS PROPUESTOS

REF.	REFERENCIA SIGPAC	CULTIVO	DESCRIPCIÓN CULTIVO	S/R G.PAGO	PEND. MEDIA (%)	SUP. DEC. ADMISIBLE (ha)	SUP. COMPROM. (ha)	SUP. AJUSTADA COMPR.(I) (ha)	SUP. CONV. SIGPAC (ha)	SUP. CERTIF. (ha)	SUP. CAMPO (ha)	SUP. CAMPO DETER. CULT. DECLARADO (ha)	SUP. DEC. REDUCIDA (ha)	SUP. PROPUESTA (ha)
1700000006821561	18-006-004-00131-001	5000	CEBADA-SIN VARIEDAD	R 426	2,10	0,42	0,42	0,42	0,42	0,42	0,42	0,42	0,42	0,42
1700000006821562	18-006-003-00169-001	5000	CEBADA-SIN VARIEDAD	R 426	1,80	0,58	0,58	0,58	0,58	0,58	0,58	0,58	0,58	0,58
1700000006821569	18-006-002-00098-001	5000	CEBADA-SIN VARIEDAD	R 426	1,30	0,67	0,67	0,67	0,67	0,67	0,67	0,67	0,67	0,67
1700000006821581	18-006-004-00103-002	5000	CEBADA-SIN VARIEDAD	R 426	1,40	1,30	1,30	1,30	1,30	1,30	1,30	1,30	1,30	1,30
1700000006821553	18-006-001-00054-001	104043	ALMENDROS-VAIRO	R 433	1,40	4,14	4,14	4,14	4,14	4,14	4,14	4,14	4,14	4,14
1700000006821589	18-006-003-00060-002	104020	ALMENDROS-GUARA	R 433	2,10	0,34	0,31	0,31	0,31	0,31	0,31	0,31	0,31	0,31
1700000006821590	18-006-003-00061-001	104020	ALMENDROS-GUARA	R 433	1,70	3,21	3,21	3,21	3,21	3,21	3,21	3,21	3,21	3,21
1700000006821591	18-006-003-00062-001	104020	ALMENDROS-GUARA	R 433	1,70	1,24	1,24	1,24	1,24	1,24	1,24	1,24	1,24	1,24
1700000006821592	18-006-003-00070-005	104020	ALMENDROS-GUARA	R 433	1,70	2,15	2,15	2,15	2,15	2,15	2,15	2,15	2,15	2,15

(1) Superficie declarada admisible ajustada con la superficie comprometida.
(2) Factor de penalización valorando el alcance para el tipo de compromiso.

Puede verificar la integridad de una copia de este documento mediante la lectura del código QR adjunto o mediante el acceso a la dirección <https://ws050.juntadeandalucia.es/verificarFirma> indicando el código de VERIFICACIÓN

FIRMADO POR	JUAN JOSE SOLER GARCIA	FECHA	03/07/2024	
	ROCIO GUIJARRO MILLAN			
VERIFICACIÓN	Pk2jm6MP8Q4FQJJZRRTHBNMQA26B8	PÁGINA	1335/3256	



APELLIDOS Y NOMBRE / RAZÓN SOCIAL
HIDALGO PORTILLO TRINIDAD PRIMITIVA
IMPORTE POR ANUALIDAD

NIF ****2712* **EXPEDIENTE** 1109910 **ANUALIDAD DE PAGO** 1ª

	2023	2024	2025	2026	2027
IMPORTE MÁXIMO SUBVENCIONABLE	2.378,64 €	2.378,64 €	2.378,64 €	2.378,64 €	2.378,64 €
IMPORTE MEDIO DE TRANSFERENCIA (€/ha)	216,24 €	216,24 €	216,24 €	216,24 €	216,24 €

RESUMEN DE UNIDADES

Cód	GRUPO DE PAGO	Sup. Dec. Admisible (ha)	Sup. Comprometida (ha)	Sup. ajustada compromiso (I) (ha)	% sobredec.	Sup. Propuesta (ha)	Importe Declarado	Importe Topado	Importe Propuesto	Importe tras sobredec.
432	FRUTALES SECANO	11,00		11,00	0,00	11,00	2.378,64	2.378,64	2.378,64	2.378,64
TOTAL		11,00	11,00	11,00		11,00	2.378,64	2.378,64	2.378,64	2.378,64

APLICACIÓN DE REDUCCIONES Y PENALIZACIONES

GRUPO DE PAGO	Importe Calculado	Importe prereduc.	Criterios de subvencionabilidad y compromisos	Presentación tardía	Omisión declaración	Condicionalidad	IMPORTE (Euros) PROPUESTO
FRUTALES SECANO	2.378,64	2.378,64	0,00	0,00	0,00	0,00	2.378,64
TOTAL	2.378,64	2.378,64					2.378,64

RESUMEN DE PAGOS

	IMPORTE (Euros)		
	PROPUESTO	FEADER (Eje 2)	MAPA
PROPUESTO	2.378,64	2.021,84	233,34
			CAPADR 123,46

RECINTOS PROPUESTOS

REF.	REFERENCIA SIGPAC	CULTIVO	DESCRIPCIÓN CULTIVO	S/R	G.PAGO	PEND. MEDIA (%)	SUP. DEC. ADMISIBLE (ha)	SUP. COMPROM. (ha)	SUP. AJUSTADA COMPR.(I) (ha)	SUP. CONV. SIGPAC (ha)	SUP. CERTIE. (ha)	SUP. CAMPO (ha)	SUP. CAMPO DETER. CULT. DECLARADO (ha)	SUP. DEC. REDUCIDA (ha)	SUP. PROPUESTA (ha)
1700000005928034	18-091-059-00026-001	104020	ALMENDROS-GUARA	S	432	9,60	1,55	1,55	1,55		1,55			1,55	1,55
1700000005928035	18-091-059-00027-001	104020	ALMENDROS-GUARA	S	432	31,90	0,07	0,07	0,07		0,07			0,07	0,07
1700000005928036	18-091-059-00027-002	104020	ALMENDROS-GUARA	S	432	13,30	9,38	9,38	9,38		9,38			9,38	9,38

(1) Superficie declarada admisible ajustada con la superficie comprometida.
 (2) Factor de penalización valorando el alcance para el tipo de compromiso.

Puede verificar la integridad de una copia de este documento mediante la lectura del código QR adjunto o mediante el acceso a la dirección <https://ws050.juntadeandalucia.es/verificarFirma> indicando el código de VERIFICACIÓN

FIRMADO POR	JUAN JOSE SOLER GARCIA	FECHA	03/07/2024	
	ROCIO GUIJARRO MILLAN			
VERIFICACIÓN	Pk2jm6MP8Q4FQJJZRRTHBNMQA26B8	PÁGINA	1336/3256	



APELLIDOS Y NOMBRE / RAZÓN SOCIAL
HIGUERAS CASTILLO MARIA ANGELES

NIF
****8873*

EXPEDIENTE
1244075

ANUALIDAD DE PAGO
1ª

IMPORTE POR ANUALIDAD

	2023	2024	2025	2026	2027
IMPORTE MÁXIMO SUBVENCIONABLE	4.165,67 €	4.165,67 €	4.165,67 €	4.165,67 €	4.165,67 €
IMPORTE MEDIO DE TRANSFERENCIA (€/ha)	276,79 €	276,79 €	276,79 €	276,79 €	276,79 €

RESUMEN DE UNIDADES

Cód	GRUPO DE PAGO	Sup. Dec. Admisible (ha)	Sup. Comprometida (ha)	Sup. ajustada compromiso (1) (ha)	% sobredec.	Sup. Propuesta (ha)	Importe Declarado	Importe Topado	Importe Propuesto	Importe tras sobredec.
432	FRUTALES SECANO	8,22		8,22	0,00	8,22	1.777,49	1.777,49	1.777,49	1.777,49
433	FRUTALES REGADÍO	6,83		6,83	0,00	6,83	2.388,18	2.388,18	2.388,18	2.388,18
TOTAL		15,05	15,05	15,05		15,05	4.165,67	4.165,67	4.165,67	4.165,67

APLICACIÓN DE REDUCCIONES Y PENALIZACIONES

GRUPO DE PAGO	Importe Calculado	Importe pre-reduc.	Criterios de subvencionabilidad y compromisos	Presentación tardía	Omisión declaración	Condicionalidad	PROPUUESTO (Euros)
FRUTALES REGADÍO	2.388,18	2.388,18	0,00	0,00	0,00	0,00	2.388,18
FRUTALES SECANO	1.777,49	1.777,49	0,00	0,00	0,00	0,00	1.777,49
TOTAL	4.165,67	4.165,67					4.165,67

RESUMEN DE PAGOS

	PROPUESTO	FEADER (Eje 2)	MAPA	CAPADR
PROPUESTO	4.165,67	3.540,82	408,65	216,20

RECINTOS PROPUESTOS

REF.	REFERENCIA SIGPAC	CULTIVO DESCRIPCIÓN CULTIVO	S/R G.PAGO	PEND. MEDIA (%)	SUP. DEC. ADMISIBLE (ha)	SUP. COMPROM. (ha)	SUP. AJUSTADA COMPR.(1) (ha)	SUP. CONV. SIGPAC (ha)	SUP. CERTIF. (ha)	SUP. CAMPO (ha)	SUP. CAMPO DETER. CULT. DECLARADO (ha)	SUP. DEC. REDUCIDA (ha)	SUP. PROPUESTA (ha)
1700000006477023	18-011-013-00242-001	104022	ALMENDROS-LARGUETA	S	432	14,30	0,32	0,32	0,32	0,32		0,32	0,32
1700000006477027	18-011-009-00365-001	104022	ALMENDROS-LARGUETA	S	432	5,20	1,08	1,08	1,08	1,08		1,08	1,08
1700000006477029	18-011-011-00035-001	104022	ALMENDROS-LARGUETA	S	432	11,10	0,36	0,36	0,36	0,36		0,36	0,36
1700000006477031	18-011-013-00033-001	104022	ALMENDROS-LARGUETA	S	432	7,40	0,86	0,86	0,86	0,86		0,86	0,86
1700000006477042	18-011-007-00006-001	104020	ALMENDROS-GUARA	S	432	6,30	0,89	0,89	0,89	0,89		0,89	0,89
1700000006477045	18-011-007-00190-001	104020	ALMENDROS-GUARA	S	432	4,00	0,64	0,64	0,64	0,64		0,64	0,64
1700000006477046	18-011-007-00016-001	104014	ALMENDROS-FERRAGNES	S	432	4,80	1,79	1,79	1,79	1,79		1,79	1,79
1700000006477047	18-011-007-00060-001	104014	ALMENDROS-FERRAGNES	S	432	2,50	0,76	0,76	0,76	0,76		0,76	0,76
1700000006477049	18-011-007-00270-001	104020	ALMENDROS-GUARA	S	432	1,20	1,52	1,52	1,52	1,52		1,52	1,52
1700000006477014	18-011-013-00075-001	104022	ALMENDROS-LARGUETA	R	433	15,20	0,13	0,13	0,13	0,13		0,13	0,13
1700000006477019	18-011-011-00019-002	104022	ALMENDROS-LARGUETA	R	433	3,20	0,16	0,16	0,16	0,16		0,16	0,16
1700000006477021	18-011-013-00067-001	104022	ALMENDROS-LARGUETA	R	433	18,50	0,36	0,36	0,36	0,36		0,36	0,36
1700000006477022	18-011-013-00084-001	104022	ALMENDROS-LARGUETA	R	433	11,20	0,40	0,40	0,40	0,40		0,40	0,40
1700000006477024	18-011-013-00379-001	104020	ALMENDROS-GUARA	R	433	14,60	0,13	0,13	0,13	0,13		0,13	0,13
1700000006477025	18-011-011-00118-001	104022	ALMENDROS-LARGUETA	R	433	12,90	0,16	0,16	0,16	0,16		0,16	0,16
1700000006477028	18-011-010-00271-001	104020	ALMENDROS-GUARA	R	433	5,40	0,22	0,22	0,22	0,22		0,22	0,22
1700000006477033	18-011-008-00551-001	104014	ALMENDROS-FERRAGNES	R	433	2,50	0,44	0,44	0,44	0,44		0,44	0,44
1700000006477034	18-011-008-00552-001	104014	ALMENDROS-FERRAGNES	R	433	2,50	0,39	0,39	0,39	0,39		0,39	0,39
1700000006477035	18-011-009-00148-001	104022	ALMENDROS-LARGUETA	R	433	3,50	0,20	0,20	0,20	0,20		0,20	0,20
1700000006477037	18-011-009-00075-001	104020	ALMENDROS-GUARA	R	433	3,50	0,13	0,13	0,13	0,13		0,13	0,13
1700000006477038	18-011-010-00264-001	104022	ALMENDROS-LARGUETA	R	433	3,80	0,21	0,21	0,21	0,21		0,21	0,21
1700000006477039	18-011-009-00184-001	104022	ALMENDROS-LARGUETA	R	433	5,60	0,22	0,22	0,22	0,22		0,22	0,22
1700000006477040	18-011-008-00586-001	104020	ALMENDROS-GUARA	R	433	4,20	0,20	0,20	0,20	0,20		0,20	0,20
1700000006477051	18-011-008-00217-001	104020	ALMENDROS-GUARA	R	433	2,20	0,26	0,26	0,26	0,26		0,26	0,26
1700000006477053	18-011-008-00213-001	104020	ALMENDROS-GUARA	R	433	3,90	0,29	0,29	0,29	0,29		0,29	0,29
1700000006477054	18-011-013-00107-001	104022	ALMENDROS-LARGUETA	R	433	9,60	0,22	0,22	0,22	0,22		0,22	0,22
1700000006477055	18-011-013-00108-001	104022	ALMENDROS-LARGUETA	R	433	13,50	0,11	0,11	0,11	0,11		0,11	0,11
1700000006477056	18-011-008-00254-001	104022	ALMENDROS-LARGUETA	R	433	2,40	0,31	0,31	0,31	0,31		0,31	0,31
1700000006477058	18-011-008-00345-001	104020	ALMENDROS-GUARA	R	433	4,50	0,14	0,14	0,14	0,14		0,14	0,14
1700000006477059	18-011-013-00407-001	104020	ALMENDROS-GUARA	R	433	16,30	0,30	0,30	0,30	0,30		0,30	0,30
1700000006477060	18-011-008-00350-002	104020	ALMENDROS-GUARA	R	433	3,00	0,43	0,43	0,43	0,43		0,43	0,43
1700000006477061	18-011-005-00041-001	104020	ALMENDROS-GUARA	R	433	1,10	1,42	1,42	1,42	1,42		1,42	1,42

(1) Superficie declarada admisible ajustada con la superficie comprometida.
(2) Factor de penalización valorando el alcance para el tipo de compromiso.

Puede verificar la integridad de una copia de este documento mediante la lectura del código QR adjunto o mediante el acceso a la dirección <https://ws050.juntadeandalucia.es/verificarFirma> indicando el código de VERIFICACIÓN

FIRMADO POR	JUAN JOSE SOLER GARCIA	FECHA	03/07/2024
	ROCIO GUIJARRO MILLAN		
VERIFICACIÓN	Pk2jm6MP8Q4FQJJZRRTHBNMQA26B8	PÁGINA	1337/3256





APELLIDOS Y NOMBRE / RAZÓN SOCIAL

Hijos de Juan y Angustias, C.B.

NIF

****8004*

EXPEDIENTE

1239704

ANUALIDAD DE PAGO

1ª

IMPORTES POR ANUALIDAD

	2023	2024	2025	2026	2027
IMPORTE MÁXIMO SUBVENCIONABLE	13.419,36 €	13.419,36 €	13.419,36 €	13.419,36 €	13.419,36 €
IMPORTE MEDIO DE TRANSFERENCIA (€/ha)	121,45 €	121,45 €	121,45 €	121,45 €	121,45 €

RESUMEN DE UNIDADES

Cód	GRUPO DE PAGO	Sup. Admisible (ha)	Sup. Comprometida (ha)	Sup. ajustada compromiso (1) (ha)	% sobredec.	Sup. Propuesta (ha)	Importe Declarado	Importe Topado	Importe Propuesto	Importe tras sobredec.
426	HERBÁCEOS	88,77		88,77	0,00	88,77	13.419,36	13.419,36	13.419,36	13.419,36
434	HERBÁCEOS NO ELEGIBLES	21,72		21,72	0,00	21,72	0,00	0,00	0,00	0,00
TOTAL		110,49	110,49	110,49		110,49	13.419,36	13.419,36	13.419,36	13.419,36

APLICACIÓN DE REDUCCIONES Y PENALIZACIONES

GRUPO DE PAGO	Importe Calculado	Importe prerreduc.	Criterios de subvencionabilidad y compromisos	Presentación tardía	Omisión declaración	Condicionabilidad	PROPUESTO (Euros)
HERBÁCEOS	13.419,36	13.419,36	0,00	0,00	0,00	0,00	13.419,36
HERBÁCEOS NO ELEGIBLES	0,00	0,00	0,00	0,00	0,00	0,00	0,00
TOTAL	13.419,36	13.419,36					13.419,36

RESUMEN DE PAGOS

	PROPUESTO	FEADER (Eje 2)	MAPA	CAPADR
PROPUESTO	13.419,36	11.406,46	1.316,44	696,46

RECINTOS PROPUESTOS

REF.	REFERENCIA SIGPAC	CULTIVO DESCRIPCIÓN CULTIVO	S/R G.PAGO	PEND. MEDIA (%)	SUP. ADMISIBLE (ha)	SUP. COMPROM. (ha)	SUP. AJUSTADA COMPR.(1) (ha)	SUP. CONV. SIGPAC (ha)	SUP. CERTIF. (ha)	SUP. CAMPO (ha)	SUP. CAMPO DETER. CULT. DECLARADO (ha)	SUP. DEC. REDUCIDA (ha)	SUP. PROPUESTA (ha)
4586648	18-167-021-00476-004	5000 CEBADA-SIN VARIEDAD	S 426	10,90	1,44	1,44	1,44	1,44	1,44			1,44	1,44
1700000004873393	18-167-004-00017-001	5000 CEBADA-SIN VARIEDAD	S 426	7,10	3,96	3,96	3,96	3,96	3,96			3,96	3,96
1700000004873394	18-167-018-00348-002	40529 GUI SANTES-SYMFONY	S 426	0,90	3,15	3,15	3,15	3,15	3,15			3,15	3,15
1700000004873395	18-167-018-00349-003	40529 GUI SANTES-SYMFONY	S 426	0,80	3,49	3,49	3,49	3,49	3,49			3,49	3,49
1700000004873396	18-167-018-00348-003	40529 GUI SANTES-SYMFONY	S 426	1,30	1,18	1,18	1,18	1,18	1,18			1,18	1,18
1700000004873397	18-167-018-00349-004	40529 GUI SANTES-SYMFONY	S 426	1,30	2,72	2,72	2,72	2,72	2,72			2,72	2,72
1700000004873398	18-167-008-00105-001	5000 CEBADA-SIN VARIEDAD	S 426	1,00	7,33	7,33	7,33	7,33	7,33			7,33	7,33
1700000004873399	18-167-018-00048-002	5000 CEBADA-SIN VARIEDAD	S 426	4,60	0,52	0,52	0,52	0,52	0,52			0,52	0,52
1700000004873400	18-167-018-00339-001	40529 GUI SANTES-SYMFONY	S 426	0,40	1,91	1,91	1,91	1,91	1,91			1,91	1,91
1700000004873401	18-167-018-00309-003	40529 GUI SANTES-SYMFONY	S 426	1,70	1,14	1,14	1,14	1,14	1,14			1,14	1,14
1700000004873402	18-167-020-00051-002	8000 AVENA-SIN VARIEDAD	S 426	2,60	4,49	4,49	4,49	4,49	4,49			4,49	4,49
1700000004873403	18-167-020-00111-001	8000 AVENA-SIN VARIEDAD	S 426	2,20	0,09	0,09	0,09	0,09	0,09			0,09	0,09
1700000004873404	18-167-018-00309-002	40529 GUI SANTES-SYMFONY	S 426	0,70	2,23	2,23	2,23	2,23	2,23			2,23	2,23
1700000004873405	18-167-008-00129-001	5000 CEBADA-SIN VARIEDAD	S 426	1,00	2,88	2,88	2,88	2,88	2,88			2,88	2,88
1700000004873406	18-167-019-00020-002	5000 CEBADA-SIN VARIEDAD	S 426	7,40	9,59	9,59	9,59	9,59	9,59			9,59	9,59
1700000004873407	18-167-018-00360-002	40529 GUI SANTES-SYMFONY	S 426	0,60	0,60	0,60	0,60	0,60	0,60			0,60	0,60
1700000004873408	18-167-018-00361-002	40529 GUI SANTES-SYMFONY	S 426	0,50	1,81	1,81	1,81	1,81	1,81			1,81	1,81
1700000004873409	18-167-021-00476-002	5000 CEBADA-SIN VARIEDAD	S 426	12,40	27,89	27,89	27,89	27,89	27,89			27,89	27,89
1700000004873410	18-167-019-00060-002	5000 CEBADA-SIN VARIEDAD	S 426	7,80	2,52	2,52	2,52	2,52	2,52			2,52	2,52
1700000004873412	18-167-020-00110-001	8000 AVENA-SIN VARIEDAD	S 426	2,60	0,96	0,96	0,96	0,96	0,96			0,96	0,96
1700000004873414	18-167-020-00052-001	8000 AVENA-SIN VARIEDAD	S 426	3,50	1,04	1,04	1,04	1,04	1,04			1,04	1,04
1700000004873415	18-167-020-00109-001	8000 AVENA-SIN VARIEDAD	S 426	5,90	0,85	0,85	0,85	0,85	0,85			0,85	0,85
1700000004873423	18-167-018-00360-001	40529 GUI SANTES-SYMFONY	S 426	0,80	1,11	1,11	1,11	1,11	1,11			1,11	1,11
1700000004873424	18-167-018-00361-001	40529 GUI SANTES-SYMFONY	S 426	0,70	2,49	2,49	2,49	2,49	2,49			2,49	2,49
1700000004873427	18-167-017-00278-001	40529 GUI SANTES-SYMFONY	S 426	3,40	3,38	3,38	3,38	3,38	3,38			3,38	3,38
1700000004873411	18-167-020-00152-004	20000 BARBECHO TRADICIONAL-SIN VARIEDAD	S 434	9,10	3,52	3,52	3,52	3,52	3,52			3,52	3,52
1700000004873413	18-167-009-00001-001	20000 BARBECHO TRADICIONAL-SIN VARIEDAD	S 434	0,60	2,52	2,52	2,52	2,52	2,52			2,52	2,52
1700000004873416	18-167-009-00037-002	20000 BARBECHO TRADICIONAL-SIN VARIEDAD	S 434	7,00	7,96	7,96	7,96	7,96	7,96			7,96	7,96
1700000004873425	18-167-018-00093-001	20000 BARBECHO TRADICIONAL-SIN VARIEDAD	S 434	2,90	1,83	1,83	1,83	1,83	1,83			1,83	1,83
1700000004873426	18-167-018-00105-002	20000 BARBECHO TRADICIONAL-SIN VARIEDAD	S 434	5,30	4,05	4,05	4,05	4,05	4,05			4,05	4,05
1700000004873429	18-167-017-00267-001	20000 BARBECHO TRADICIONAL-SIN VARIEDAD	S 434	2,90	0,67	0,67	0,67	0,67	0,67			0,67	0,67
1700000004873430	18-167-017-00269-001	20000 BARBECHO TRADICIONAL-SIN VARIEDAD	S 434	2,40	1,17	1,17	1,17	1,17	1,17			1,17	1,17

(1) Superficie declarada admisible ajustada con la superficie comprometida.
(2) Factor de penalización valorando el alcance para el tipo de compromiso.

Puede verificar la integridad de una copia de este documento mediante la lectura del código QR adjunto o mediante el acceso a la dirección https://ws050.juntadeandalucia.es/verificarFirma indicando el código de VERIFICACIÓN					
FIRMADO POR	JUAN JOSE SOLER GARCIA		FECHA		03/07/2024
	ROCIO GUIJARRO MILLAN				
VERIFICACIÓN	Pk2jm6MP8Q4FQJJZRRTHBNMQA26B8		PÁGINA		1338/3256



APELLIDOS Y NOMBRE / RAZÓN SOCIAL

HNAS. MESA MARTIN C.B.

NIF

***9228*

EXPEDIENTE

1237878

ANUALIDAD DE PAGO

1ª

IMPORTE POR ANUALIDAD

	2023	2024	2025	2026	2027
IMPORTE MÁXIMO SUBVENCIONABLE	3.904,67 €	3.904,67 €	3.904,67 €	3.904,67 €	3.904,67 €
IMPORTE MEDIO DE TRANSFERENCIA (€/ha)	219,98 €	219,98 €	219,98 €	219,98 €	219,98 €

RESUMEN DE UNIDADES

Cód	GRUPO DE PAGO	Sup. Dec. Admisible (ha)	Sup. Comprometida (ha)	Sup. ajustada compromiso (1) (ha)	% sobredec.	Sup. Propuesta (ha)	Importe Declarado	Importe Topado	Importe Propuesto	Importe tras sobredec.
426	HERBÁCEOS	1,61		1,61	0,00	1,61	243,38	243,38	243,38	243,38
429	OLIVAR	6,95		6,95	0,00	6,95	1.722,91	1.722,91	1.722,91	1.722,91
432	FRUTALES SECANO	5,73		5,73	0,00	5,73	1.239,06	1.239,06	1.239,06	1.239,06
433	FRUTALES REGADÍO	2,00		2,00	0,00	2,00	699,32	699,32	699,32	699,32
434	HERBÁCEOS NO ELEGIBLES	1,46		1,46	0,00	1,46	0,00	0,00	0,00	0,00
TOTAL		17,75	17,75	17,75		17,75	3.904,67	3.904,67	3.904,67	3.904,67

APLICACIÓN DE REDUCCIONES Y PENALIZACIONES

GRUPO DE PAGO	Importe Calculado	Importe prerreduc.	Criterios de subvencionabilidad y compromisos	Presentación tardía	Omisión declaración	Condicionalidad	IMPORTE (Euros) PROPUESTO
FRUTALES REGADÍO	699,32	699,32	0,00	0,00	0,00	0,00	699,32
FRUTALES SECANO	1.239,06	1.239,06	0,00	0,00	0,00	0,00	1.239,06
HERBÁCEOS	243,38	243,38	0,00	0,00	0,00	0,00	243,38
HERBÁCEOS NO ELEGIBLES	0,00	0,00	0,00	0,00	0,00	0,00	0,00
OLIVAR	1.722,91	1.722,91	0,00	0,00	0,00	0,00	1.722,91
TOTAL	3.904,67	3.904,67					3.904,67

RESUMEN DE PAGOS

	PROPUESTO	FEADER (Eje 2)	MAPA	CAPADR
PROPUESTO	3.904,67	3.318,96	383,05	202,66

RECINTOS PROPUESTOS

REF.	REFERENCIA SIGPAC	CULTIVO DESCRIPCIÓN CULTIVO	S/R	G.PAGO	PEND. MEDIA (%)	SUP. DEC. ADMISIBLE (ha)	SUP. COMPROM. (ha)	SUP. AJUSTADA SIGPAC (ha)	SUP. CONV. (ha)	SUP. CERTIF. (ha)	SUP. CAMPO (ha)	SUP. CAMPO DETER. CULT. DECLARADO (ha)	SUP. DEC. REDUCIDA (ha)	SUP. PROPUESTA (ha)
5292958	18-135-011-00028-001	241000 MEZCLA VEZA - AVENA-SIN VARIEDAD	S	426	18,30	1,61	1,61	1,61		1,61			1,61	1,61
5511361	18-135-005-00074-005	101010 OLIVAR-PICUAL	R	429	18,70	4,38	4,38	4,38		4,38			4,38	4,38
1700000006705618	18-135-005-00072-006	101010 OLIVAR-PICUAL	R	429	33,30	0,46	0,46	0,46		0,46			0,46	0,46
1700000006705619	18-135-005-00074-014	101010 OLIVAR-PICUAL	R	429	29,00	0,10	0,10	0,10		0,10			0,10	0,10
1700000006705620	18-135-005-00079-006	101010 OLIVAR-PICUAL	S	429	19,80	0,01	0,01	0,01		0,01			0,01	0,01
1700000006705621	18-135-005-00079-005	101010 OLIVAR-PICUAL	S	429	35,80	0,02	0,02	0,02		0,02			0,02	0,02
1700000006705622	18-135-005-00078-001	101010 OLIVAR-PICUAL	S	429	30,90	0,14	0,14	0,14		0,14			0,14	0,14
1700000006705623	18-135-005-00077-001	101010 OLIVAR-PICUAL	S	429	19,20	0,20	0,20	0,20		0,20			0,20	0,20
1700000006705624	18-135-011-00022-001	101010 OLIVAR-PICUAL	R	429	18,00	0,44	0,44	0,44		0,44			0,44	0,44
1700000006705625	18-135-011-00017-001	101010 OLIVAR-PICUAL	R	429	15,80	0,30	0,30	0,30		0,30			0,30	0,30
1700000006705626	18-135-005-00079-008	101010 OLIVAR-PICUAL	S	429	24,20	0,64	0,64	0,64		0,64			0,64	0,64
1700000006705627	18-135-005-00079-007	101010 OLIVAR-PICUAL	S	429	20,90	0,16	0,16	0,16		0,16			0,16	0,16
1700000006705629	18-135-011-00022-003	101010 OLIVAR-PICUAL	R	429	18,50	0,10	0,10	0,10		0,10			0,10	0,10
5100427	18-135-005-00076-001	104014 ALMENDROS-FERRAGNES	S	432	17,60	0,21	0,21	0,21		0,21			0,21	0,21
5100428	18-135-005-00081-001	104014 ALMENDROS-FERRAGNES	S	432	45,20	0,74	0,74	0,74		0,74			0,74	0,74
5100429	18-135-005-00082-001	104014 ALMENDROS-FERRAGNES	S	432	53,90	0,57	0,57	0,57		0,57			0,57	0,57
1700000006705635	18-135-005-00075-001	104014 ALMENDROS-FERRAGNES	S	432	30,40	1,63	1,63	1,63		1,63			1,63	1,63
1700000006705636	18-135-005-00079-009	104014 ALMENDROS-FERRAGNES	S	432	21,10	0,66	0,66	0,66		0,66			0,66	0,66
1700000006705637	18-135-011-00026-001	104014 ALMENDROS-FERRAGNES	S	432	19,20	1,92	1,92	1,92		1,92			1,92	1,92
-1330799	18-135-005-00074-021	104014 ALMENDROS-FERRAGNES	R	433	26,60	0,47	0,47	0,47		0,47			0,47	0,47
1700000006705631	18-135-005-00074-009	104014 ALMENDROS-FERRAGNES	R	433	33,10	0,31	0,31	0,31		0,31			0,31	0,31
1700000006705634	18-135-005-00074-007	104014 ALMENDROS-FERRAGNES	R	433	24,90	1,22	1,22	1,22		1,22			1,22	1,22
-1330801	18-135-005-00078-003	20000 BARBECHO TRADICIONAL-SIN VARIEDAD	S	434	34,60	0,05	0,05	0,05		0,05			0,05	0,05
1700000006705628	18-135-005-00079-010	20000 BARBECHO TRADICIONAL-SIN VARIEDAD	S	434	9,30	0,37	0,37	0,37		0,37			0,37	0,37
1700000006705630	18-135-005-00079-001	20000 BARBECHO TRADICIONAL-SIN VARIEDAD	S	434	30,00	0,60	0,60	0,60		0,60			0,60	0,60
1700000006705633	18-135-005-00091-001	20000 BARBECHO TRADICIONAL-SIN VARIEDAD	S	434	10,70	0,44	0,44	0,44		0,44			0,44	0,44

(1) Superficie declarada admisible ajustada con la superficie comprometida.
(2) Factor de penalización valorando el alcance para el tipo de compromiso.

Puede verificar la integridad de una copia de este documento mediante la lectura del código QR adjunto o mediante el acceso a la dirección <https://ws050.juntadeandalucia.es/verificarFirma> indicando el código de VERIFICACIÓN

FIRMADO POR	JUAN JOSE SOLER GARCIA	FECHA	03/07/2024
	ROCIO GUIJARRO MILLAN		
VERIFICACIÓN	Pk2jm6MP8Q4FQJJZRRTHBNMQA26B8	PÁGINA	1339/3256





INCIDENCIAS

INCIDENCIA DESCRIPCIÓN

- 100402 Recinto solicitado no forma parte de ningún organismo de control autorizado para la producción ecológica en Andalucía o fecha de inscripción posterior al plazo establecido (Anexo I. Criterios de Subvencionabilidad. Orden 28 de marzo de 2023).
Ref:5100425 Recinto:18-135-008-00020-00001 Cultivo:101010 OLIVAR-PICUAL Secano
- 100406 Grupo de cultivo declarado en el recinto no coincide con el grupo de cultivo existente en el organismo de control autorizado para la producción ecológica en Andalucía (Anexo I. Criterios de Subvencionabilidad. Orden 28 de marzo de 2023).
Ref:5100425 Recinto:18-135-008-00020-00001 Cultivo:101010 OLIVAR-PICUAL Secano Grupo de SIPEA:HORTICOLAS
- 100424 Solicita recinto que no está comprometido para la operación.
Ref:5100425 Recinto:18-135-008-00020-00001 Cultivo:101010 OLIVAR-PICUAL Secano

(1) Superficie declarada admisible ajustada con la superficie comprometida.
(2) Factor de penalización valorando el alcance para el tipo de compromiso.

Puede verificar la integridad de una copia de este documento mediante la lectura del código QR adjunto o mediante el acceso a la dirección <https://ws050.juntadeandalucia.es/verificarFirma> indicando el código de VERIFICACIÓN

FIRMADO POR	JUAN JOSE SOLER GARCIA	FECHA	03/07/2024	
	ROCIO GUIJARRO MILLAN			
VERIFICACIÓN	Pk2jm6MP8Q4FQJJZRRTHBNMQA26B8	PÁGINA	1340/3256	



<u>APELLIDOS Y NOMBRE / RAZÓN SOCIAL</u>	<u>NIF</u>	<u>EXPEDIENTE</u>	<u>ANUALIDAD DE PAGO</u>
HNOS. BAUTISTA MARTINEZ, C.B	****4955*	1125558	1ª
<u>IMPORTE POR ANUALIDAD</u>			

	<u>2023</u>	<u>2024</u>	<u>2025</u>	<u>2026</u>	<u>2027</u>
IMPORTE MÁXIMO SUBVENCIONABLE	8.649,60 €	8.649,60 €	8.649,60 €	8.649,60 €	8.649,60 €
IMPORTE MEDIO DE TRANSFERENCIA (€/ha)	216,24 €	216,24 €	216,24 €	216,24 €	216,24 €

RESUMEN DE UNIDADES

<u>Cód</u>	<u>GRUPO DE PAGO</u>	<u>Sup. Dec. Admisible (ha)</u>	<u>Sup. Comprometida (ha)</u>	<u>Sup. ajustada compromiso (1) (ha)</u>	<u>% sobredec.</u>	<u>Sup. Propuesta (ha)</u>	<u>Importe Declarado</u>	<u>Importe Topado</u>	<u>Importe Propuesto</u>	<u>Importe tras sobredec.</u>
432	FRUTALES SECANO	88,80		40,00	0,00	40,00	8.649,60	8.649,60	8.649,60	8.649,60
TOTAL		88,80	40,00	40,00		40,00	8.649,60	8.649,60	8.649,60	8.649,60

APLICACIÓN DE REDUCCIONES Y PENALIZACIONES

<u>GRUPO DE PAGO</u>	<u>Importe Calculado</u>	<u>Importe prereduc.</u>	<u>Criterios de subvencionabilidad y compromisos</u>	<u>Presentación tardía</u>	<u>Omisión declaración</u>	<u>Condicionality</u>	<u>IMPORTE (Euros) PROPUESTO</u>
FRUTALES SECANO	8.649,60	8.649,60	0,00	0,00	0,00	0,00	8.649,60
TOTAL	8.649,60	8.649,60					8.649,60

RESUMEN DE PAGOS

	<u>IMPORTE (Euros)</u>			
	<u>PROPUESTO</u>	<u>FEADER (Eje 2)</u>	<u>MAPA</u>	<u>CAPADR</u>
PROPUESTO	8.649,60	7.352,16	848,53	448,91

(1) Superficie declarada admisible ajustada con la superficie comprometida.
 (2) Factor de penalización valorando el alcance para el tipo de compromiso.

Puede verificar la integridad de una copia de este documento mediante la lectura del código QR adjunto o mediante el acceso a la dirección <https://ws050.juntadeandalucia.es/verificarFirma> indicando el código de VERIFICACIÓN

FIRMADO POR	JUAN JOSE SOLER GARCIA	FECHA	03/07/2024	
	ROCIO GUIJARRO MILLAN			
VERIFICACIÓN	Pk2jm6MP8Q4FQJJZRRTHBNMQA26B8	PÁGINA	1341/3256	



RECINTOS PROPUESTOS

REF.	REFERENCIA SIGPAC	CULTIVO DESCRIPCIÓN CULTIVO	S/R	G.PAGO	PEND. MEDIA (%)	SUP. DEC. ADMISIBLE (ha)	SUP. COMPROM. (ha)	SUP. AJUSTADA COMPR.(1) (ha)	SUP. CONV. SIGPAC (ha)	SUP. CERTIF. (ha)	SUP. CAMPO (ha)	SUP. CAMPO DECLARADO (ha)	SUP. DEC. REDUCIDA (ha)	SUP. PROPUESTA (ha)
-944622	18-084-005-00687-004	104020	ALMENDROS-GUARA	S	432	14,80	0,06	0,06	0,06	0,06			0,06	0,06
-944621	18-084-005-00686-004	104020	ALMENDROS-GUARA	S	432	18,60	0,06	0,06	0,06	0,06			0,06	0,06
-944616	18-084-005-00682-002	104020	ALMENDROS-GUARA	S	432	7,90	0,24	0,24	0,24	0,24			0,24	0,24
-944614	18-084-005-00681-006	104020	ALMENDROS-GUARA	S	432	9,60	0,54	0,54	0,54	0,54			0,54	0,54
170000005570078	18-057-010-00009-001	104008	ALMENDROS-CONSTANTI	S	432	6,70	5,08	5,08	5,08	5,08			5,08	5,08
170000005570079	18-084-006-00059-001	104020	ALMENDROS-GUARA	S	432	3,00	0,42	0,42	0,42	0,42			0,42	0,42
170000005570080	18-084-006-00057-001	104020	ALMENDROS-GUARA	S	432	3,10	1,81	1,81	1,81	1,81			1,81	1,81
170000005570081	18-084-005-01104-001	104020	ALMENDROS-GUARA	S	432	2,00	0,43	0,43	0,43	0,43			0,43	0,43
170000005570082	18-084-006-00428-001	104057	ALMENDROS-AVIJOR	S	432	3,90	4,59	4,59	4,59	4,59			4,59	4,59
170000005570083	18-084-005-01027-001	104020	ALMENDROS-GUARA	S	432	3,30	0,96	0,96	0,96	0,96			0,96	0,96
170000005570084	18-084-005-01103-001	104014	ALMENDROS-FERRAGNES	S	432	3,80	2,49	2,49	2,49	2,49			2,49	2,49
170000005570085	18-084-005-01104-002	104014	ALMENDROS-FERRAGNES	S	432	6,50	0,17	0,17	0,17	0,17			0,17	0,17
170000005570086	18-084-005-00979-001	104008	ALMENDROS-CONSTANTI	S	432	3,70	1,40	1,40	1,40	1,40			1,40	1,40
170000005570087	18-084-005-01001-001	104020	ALMENDROS-GUARA	S	432	3,90	0,94	0,94	0,94	0,94			0,94	0,94
170000005570089	18-084-005-01019-001	104020	ALMENDROS-GUARA	S	432	4,80	1,38	1,38	1,38	1,38			1,38	1,38
170000005570090	18-084-006-00051-018	104057	ALMENDROS-AVIJOR	S	432	3,40	15,47	15,47	15,47	15,47			15,47	15,47
170000005570091	18-057-010-00045-001	104008	ALMENDROS-CONSTANTI	S	432	15,50	0,55	0,55	0,55	0,55			0,55	0,55
170000005570092	18-149-021-00063-001	104057	ALMENDROS-AVIJOR	S	432	3,60	3,88	3,88	3,88	3,88			3,88	3,88
170000005570093	18-057-014-00093-001	104008	ALMENDROS-CONSTANTI	S	432	5,90	0,35	0,35	0,35	0,35			0,35	0,35
170000005570094	18-057-013-00107-001	104008	ALMENDROS-CONSTANTI	S	432	2,30	0,89	0,89	0,89	0,89			0,89	0,89
170000005570095	18-057-014-00415-001	104057	ALMENDROS-AVIJOR	S	432	10,90	1,58	1,58	1,58	1,58			1,58	1,58
170000005570096	18-057-014-00176-001	104008	ALMENDROS-CONSTANTI	S	432	4,00	1,32	1,32	1,32	1,32			1,32	1,32
170000005570097	18-057-014-00564-001	104008	ALMENDROS-CONSTANTI	S	432	6,80	1,30	1,30	1,30	1,30			1,30	1,30
170000005570098	18-057-014-00455-002	104008	ALMENDROS-CONSTANTI	S	432	12,30	0,78	0,78	0,78	0,78			0,78	0,78
170000005570099	18-149-021-00015-001	104057	ALMENDROS-AVIJOR	S	432	2,30	4,33	4,33	4,33	4,33			4,33	4,33
170000005570100	18-057-010-00044-001	104008	ALMENDROS-CONSTANTI	S	432	13,30	0,81	0,81	0,81	0,81			0,81	0,81
170000005570101	18-084-006-00430-004	104012	ALMENDROS-FELISIA	S	432	2,50	1,96	1,96	1,96	1,96			1,96	1,96
170000005570102	18-084-006-00431-001	104012	ALMENDROS-FELISIA	S	432	3,10	2,04	2,04	2,04	2,04			2,04	2,04
170000005570103	18-149-021-00014-001	104057	ALMENDROS-AVIJOR	S	432	3,20	2,25	2,25	2,25	2,25			2,25	2,25
170000005570104	18-084-006-00342-001	104020	ALMENDROS-GUARA	S	432	2,30	0,39	0,39	0,39	0,39			0,39	0,39
170000005570105	18-084-006-00315-001	104020	ALMENDROS-GUARA	S	432	3,40	5,70	5,70	5,70	5,70			5,70	5,70
170000005570106	18-084-006-00345-001	104020	ALMENDROS-GUARA	S	432	1,20	0,13	0,13	0,13	0,13			0,13	0,13
170000005570107	18-084-006-00150-001	104020	ALMENDROS-GUARA	S	432	8,50	4,90	4,90	4,90	4,90			4,90	4,90
170000005570108	18-084-006-00140-001	104020	ALMENDROS-GUARA	S	432	9,30	2,82	2,82	2,82	2,82			2,82	2,82
170000005570109	18-084-006-00186-001	104020	ALMENDROS-GUARA	S	432	3,90	2,66	2,66	2,66	2,66			2,66	2,66
170000005570110	18-084-006-00141-001	104020	ALMENDROS-GUARA	S	432	10,20	2,27	2,27	2,27	2,27			2,27	2,27
170000005570111	18-084-006-00036-001	104020	ALMENDROS-GUARA	S	432	3,40	1,06	1,06	1,06	1,06			1,06	1,06
170000005570114	18-084-006-00040-001	104020	ALMENDROS-GUARA	S	432	2,30	0,62	0,62	0,62	0,62			0,62	0,62
170000005570116	18-057-063-00209-001	104020	ALMENDROS-GUARA	S	432	2,60	1,64	1,64	1,64	1,64			1,64	1,64
170000005570117	18-084-005-00684-001	104020	ALMENDROS-GUARA	S	432	9,80	0,99	0,99	0,99	0,99			0,99	0,99
170000005570118	18-084-005-01009-001	104020	ALMENDROS-GUARA	S	432	5,10	1,04	1,04	1,04	1,04			1,04	1,04
170000005570120	18-084-005-00682-002	104020	ALMENDROS-GUARA	S	432	7,90	0,63	0,63	0,63	0,63			0,63	0,63
170000005570121	18-084-005-00701-001	104020	ALMENDROS-GUARA	S	432	8,70	1,37	1,37	1,37	1,37			1,37	1,37
170000005570123	18-084-005-00683-002	104020	ALMENDROS-GUARA	S	432	15,10	0,18	0,18	0,18	0,18			0,18	0,18
170000005570124	18-084-005-00683-001	104020	ALMENDROS-GUARA	S	432	12,50	0,83	0,83	0,83	0,83			0,83	0,83
170000005570125	18-084-005-00876-002	104020	ALMENDROS-GUARA	S	432	5,50	3,34	3,34	3,34	3,34			3,34	3,34
170000005570126	18-084-005-00701-015	104020	ALMENDROS-GUARA	S	432	15,10	0,10	0,10	0,10	0,10			0,10	0,10
170000005570127	18-084-005-00701-011	104020	ALMENDROS-GUARA	S	432	15,70	0,05	0,05	0,05	0,05			0,05	0,05

(1) Superficie declarada admisible ajustada con la superficie comprometida.
 (2) Factor de penalización valorando el alcance para el tipo de compromiso.

Puede verificar la integridad de una copia de este documento mediante la lectura del código QR adjunto o mediante el acceso a la dirección https://ws050.juntadeandalucia.es/verificarFirma indicando el código de VERIFICACIÓN				
FIRMADO POR	JUAN JOSE SOLER GARCIA ROCIO GUIJARRO MILLAN		FECHA 03/07/2024	
VERIFICACIÓN	Pk2jm6MP8Q4FQJJZRRTHBNMQA26B8		PÁGINA 1342/3256	



APELLIDOS Y NOMBRE / RAZÓN SOCIAL
HOHAGE MONIKA ETHEL

NIF
****1327*

EXPEDIENTE
1172728

ANUALIDAD DE PAGO
1ª

IMPORTE POR ANUALIDAD

	2023	2024	2025	2026	2027
IMPORTE MÁXIMO SUBVENCIONABLE	696,60 €	696,60 €	696,60 €	696,60 €	696,60 €
IMPORTE MEDIO DE TRANSFERENCIA (€/ha)	247,90 €	247,90 €	247,90 €	247,90 €	247,90 €

RESUMEN DE UNIDADES

Cód	GRUPO DE PAGO	Sup. Dec. Admisible (ha)	Sup. Comprometida (ha)	Sup. ajustada compromiso (1) (ha)	% sobredec.	Sup. Propuesta (ha)	Importe Declarado	Importe Topado	Importe Propuesto	Importe tras sobredec.
429	OLIVAR	2,81		2,81	0,00	2,81	696,60	696,60	696,60	696,60
TOTAL		2,81	2,81	2,81		2,81	696,60	696,60	696,60	696,60

APLICACIÓN DE REDUCCIONES Y PENALIZACIONES

GRUPO DE PAGO	Importe Calculado	Importe prereduc.	Criterios de subvencionabilidad y compromisos	Presentación tardía	Omisión declaración	Condicionalidad	IMPORTE (Euros) PROPUESTO
OLIVAR	696,60	696,60	0,00	0,00	0,00	0,00	696,60
TOTAL	696,60	696,60					696,60

RESUMEN DE PAGOS

	IMPORTE (Euros)			
	PROPUESTO	FEADER (Eje 2)	MAPA	CAPADR
PROPUESTO	696,60	592,11	68,34	36,15

RECINTOS PROPUESTOS

REF.	REFERENCIA SIGPAC	CULTIVO	DESCRIPCIÓN CULTIVO	S/R	G.PAGO	PEND. MEDIA (%)	SUP. DEC. ADMISIBLE (ha)	SUP. COMPROM. (ha)	SUP. AJUSTADA COMPR.(1) (ha)	SUP. CONV. SIGPAC (ha)	SUP. CERTIE. (ha)	SUP. CAMPO (ha)	SUP. CAMPO DETER. CULT. DECLARADO (ha)	SUP. DEC. REDUCIDA (ha)	SUP. PROPUESTA (ha)
170000005879164	18-090-006-00083-001	101138	OLIVAR-HOJIBLANCA	S	429	10,50	2,81	2,81	2,81		2,81			2,81	2,81

(1) Superficie declarada admisible ajustada con la superficie comprometida.
(2) Factor de penalización valorando el alcance para el tipo de compromiso.

Puede verificar la integridad de una copia de este documento mediante la lectura del código QR adjunto o mediante el acceso a la dirección <https://ws050.juntadeandalucia.es/verificarFirma> indicando el código de VERIFICACIÓN

FIRMADO POR	JUAN JOSE SOLER GARCIA	FECHA	03/07/2024	
	ROCIO GUIJARRO MILLAN			
VERIFICACIÓN	Pk2jm6MP8Q4FQJJZRRTHBNMQA26B8	PÁGINA	1343/3256	



APELLIDOS Y NOMBRE / RAZÓN SOCIAL

HORCAJADAS PEREZ SALVADOR

NIF
***7222*

EXPEDIENTE
1194506

ANUALIDAD DE PAGO

1ª

IMPORTE POR ANUALIDAD

	2023	2024	2025	2026	2027
IMPORTE MÁXIMO SUBVENCIONABLE	2.305,47 €	2.305,47 €	2.305,47 €	2.305,47 €	2.305,47 €
IMPORTE MEDIO DE TRANSFERENCIA (€/ha)	247,90 €	247,90 €	247,90 €	247,90 €	247,90 €

RESUMEN DE UNIDADES

Cód	GRUPO DE PAGO	Sup. Dec. Admisible (ha)	Sup. Comprometida (ha)	Sup. ajustada compromiso (I) (ha)	% sobredec.	Sup. Propuesta (ha)	Importe Declarado	Importe Topado	Importe Propuesto	Importe tras sobredec.
429	OLIVAR	9,30		9,30	0,00	9,30	2.305,47	2.305,47	2.305,47	2.305,47
TOTAL		9,30	9,30	9,30		9,30	2.305,47	2.305,47	2.305,47	2.305,47

APLICACIÓN DE REDUCCIONES Y PENALIZACIONES

GRUPO DE PAGO	Importe Calculado	Importe prereduc.	Criterios de subvencionabilidad y compromisos	Presentación tardía	Omisión declaración	Condicionalidad	IMPORTE (Euros) PROPUESTO
OLIVAR	2.305,47	2.305,47	0,00	0,00	0,00	0,00	2.305,47
TOTAL	2.305,47	2.305,47					2.305,47

RESUMEN DE PAGOS

	IMPORTE (Euros)		
	PROPUESTO	FEADER (Eje 2)	MAPA
PROPUESTO	2.305,47	1.959,65	226,17
			CAPADR 119,65

RECINTOS PROPUESTOS

REF.	REFERENCIA SIGPAC	CULTIVO	DESCRIPCIÓN CULTIVO	S/R	G.PAGO	PEND. MEDIA (%)	SUP. DEC. ADMISIBLE (ha)	SUP. COMPROM. (ha)	SUP. AJUSTADA COMPROM. (I) (ha)	SUP. CONV. SIGPAC (ha)	SUP. CERTIE. (ha)	SUP. CAMPO (ha)	SUP. CAMPO DETER. CULT. DECLARADO (ha)	SUP. DEC. REDUCIDA (ha)	SUP. PROPUESTA (ha)
-1543743	18-014-900-09603-004	101138	OLIVAR-HOJIBLANCA	S	429	12,40	0,21	0,21	0,21		0,21			0,21	0,21
-1543742	18-014-900-09603-003	101138	OLIVAR-HOJIBLANCA	S	429	23,40	0,01	0,01	0,01		0,01			0,01	0,01
-1543741	18-014-002-00147-003	101010	OLIVAR-PICUAL	S	429	21,10	0,01	0,01	0,01		0,01			0,01	0,01
1700000005963605	18-014-002-00033-001	101138	OLIVAR-HOJIBLANCA	R	429	14,20	0,11	0,11	0,11		0,17			0,11	0,11
1700000005963607	18-014-002-00121-001	101138	OLIVAR-HOJIBLANCA	S	429	17,40	3,39	3,39	3,39		3,39			3,39	3,39
1700000005963608	18-014-002-00147-003	101010	OLIVAR-PICUAL	S	429	21,10	3,87	3,87	3,87		3,87			3,87	3,87
1700000005963609	18-014-005-00009-001	101010	OLIVAR-PICUAL	S	429	9,50	1,70	1,70	1,70		1,70			1,70	1,70

(1) Superficie declarada admisible ajustada con la superficie comprometida.

(2) Factor de penalización valorando el alcance para el tipo de compromiso.

Puede verificar la integridad de una copia de este documento mediante la lectura del código QR adjunto o mediante el acceso a la dirección <https://ws050.juntadeandalucia.es/verificarFirma> indicando el código de VERIFICACIÓN

FIRMADO POR	JUAN JOSE SOLER GARCIA	FECHA	03/07/2024	
	ROCIO GUIJARRO MILLAN			
VERIFICACIÓN	Pk2jm6MP8Q4FQJJZRRTHBNMQA26B8	PÁGINA	1344/3256	



APELLIDOS Y NOMBRE / RAZÓN SOCIAL

HORNOS BOHORQUEZ GLORIA

NIF
****4614*

EXPEDIENTE
1141321

ANUALIDAD DE PAGO
1ª

IMPORTE POR ANUALIDAD

	2023	2024	2025	2026	2027
IMPORTE MÁXIMO SUBVENCIONABLE	7.027,80 €	7.027,80 €	7.027,80 €	7.027,80 €	7.027,80 €
IMPORTE MEDIO DE TRANSFERENCIA (€/ha)	216,24 €	216,24 €	216,24 €	216,24 €	216,24 €

RESUMEN DE UNIDADES

Cód	GRUPO DE PAGO	Sup. Dec. Admisible (ha)	Sup. Comprometida (ha)	Sup. ajustada compromiso (1) (ha)	% sobredec.	Sup. Propuesta (ha)	Importe Declarado	Importe Topado	Importe Propuesto	Importe tras sobredec.
432	FRUTALES SECANO	32,50		32,50	0,00	32,50	7.027,80	7.027,80	7.027,80	7.027,80
TOTAL		32,50	32,50	32,50		32,50	7.027,80	7.027,80	7.027,80	7.027,80

APLICACIÓN DE REDUCCIONES Y PENALIZACIONES

GRUPO DE PAGO	Importe Calculado	Importe prereduc.	Criterios de subvencionabilidad y compromisos	Presentación tardía	Omisión declaración	Condicionabilidad	IMPORTE (Euros) PROPUESTO
FRUTALES SECANO	7.027,80	7.027,80	0,00	0,00	1,00	0,00	6.957,52
TOTAL	7.027,80	7.027,80					6.957,52

RESUMEN DE PAGOS

	IMPORTE (Euros)			
	PROPUESTO	FEADER (Eje 2)	MAPA	CAPADR
PROPUESTO	6.957,52	5.913,89	682,53	361,10

RECINTOS PROPUESTOS

REF.	REFERENCIA SIGPAC	CULTIVO	DESCRIPCIÓN CULTIVO	S/R	G.PAGO	PEND. MEDIA (%)	SUP. DEC. ADMISIBLE (ha)	SUP. COMPROM. (ha)	SUP. AJUSTADA COMPROM. (1) (ha)	SUP. CONV. SIGPAC (ha)	SUP. CERTIE. (ha)	SUP. CAMPO (ha)	SUP. CAMPO DETER. CULT. DECLARADO (ha)	SUP. DEC. REDUCIDA (ha)	SUP. PROPUESTA (ha)
5509334	18-100-011-00041-002	104023	ALMENDROS-LAURANNE	S	432	1,30	6,22	6,22	6,22		6,22			6,22	6,22
5509335	18-100-011-00034-001	104023	ALMENDROS-LAURANNE	S	432	1,40	23,40	23,40	23,40		23,40			23,40	23,40
1700000005575353	04-063-011-00037-001	104007	ALMENDROS-COMUNA	S	432	6,30	1,45	1,45	1,45		1,45			1,45	1,45
1700000005575354	04-063-011-00064-001	104007	ALMENDROS-COMUNA	S	432	12,10	1,43	1,43	1,43		1,43			1,43	1,43

INCIDENCIAS

INCIDENCIA DESCRIPCIÓN

- 256 Solicitud con recintos no declarados en campaña actual con una reducción por omisión de superficie superior al 3%
CÓDIGO PARA EL PORCENTAJE DE REDUCCIÓN POR OMISIÓN QUE CORRESPONDE A LA SOLICITUD:1
- 100422 Recinto declarado por error para una operación de la 6503, que se ha corregido de oficio desmarcando la operación incorrecta, de acuerdo con la fecha de inscripción del recinto en la producción ecológica.
Ref:5509335 Recinto:18-100-011-00034-00001 Cultivo:104023 ALMENDROS-LAURANNE Secano
Ref:5509334 Recinto:18-100-011-00041-00002 Cultivo:104023 ALMENDROS-LAURANNE Secano

(1) Superficie declarada admisible ajustada con la superficie comprometida.
(2) Factor de penalización valorando el alcance para el tipo de compromiso.

Puede verificar la integridad de una copia de este documento mediante la lectura del código QR adjunto o mediante el acceso a la dirección <https://ws050.juntadeandalucia.es/verificarFirma> indicando el código de VERIFICACIÓN

FIRMADO POR	JUAN JOSE SOLER GARCIA	FECHA	03/07/2024	
	ROCIO GUIJARRO MILLAN			
VERIFICACIÓN	Pk2jm6MP8Q4FQJJZRRTHBNMQA26B8	PÁGINA	1345/3256	



<u>APELLIDOS Y NOMBRE / RAZÓN SOCIAL</u>	<u>NIF</u>	<u>EXPEDIENTE</u>	<u>ANUALIDAD DE PAGO</u>	<u>Nº DE SOCIOS</u>
HORTICOLAS BIO VENTA MICENA, S.COOP.AND.	****6465*	1244495	1ª	3

IMPORTE POR ANUALIDAD

	2023	2024	2025	2026	2027
IMPORTE MÁXIMO SUBVENCIONABLE	11.065,05 €	11.065,05 €	11.065,05 €	11.065,05 €	11.065,05 €
IMPORTE MEDIO DE TRANSFERENCIA (€/ha)	223,76 €	223,76 €	223,76 €	223,76 €	223,76 €

RESUMEN DE UNIDADES

Cód	GRUPO DE PAGO	Sup. Dec. Admisible (ha)	Sup. Comprometida (ha)	Sup. ajustada compromiso (1) (ha)	% sobredec.	Sup. Propuesta (ha)	Importe Declarado	Importe Topado	Importe Propuesto	Importe tras sobredec.
426	HERBÁCEOS	14,13		14,13	0,00	14,13	2.136,03	2.136,03	2.136,03	2.136,03
429	OLIVAR	1,36		1,36	0,00	1,36	337,14	337,14	337,14	337,14
430	HORTÍCOLAS	33,96		33,96	0,00	33,96	8.591,88	8.591,88	8.591,88	8.591,88
TOTAL		49,45	49,45	49,45		49,45	11.065,05	11.065,05	11.065,05	11.065,05

APLICACIÓN DE REDUCCIONES Y PENALIZACIONES

GRUPO DE PAGO	Importe Calculado	Importe prereduc.	Criterios de subvencionabilidad y compromisos	Presentación tardía	Omisión declaración	Condicionalidad	IMPORTE (Euros)
							PROPUESTO
HERBÁCEOS	2.136,03	2.136,03	0,01	0,00	0,00	0,00	2.114,67
HORTÍCOLAS	8.591,88	8.591,88	0,01	0,00	0,00	0,00	8.505,96
OLIVAR	337,14	337,14	0,01	0,00	0,00	0,00	333,77
TOTAL	11.065,05	11.065,05					10.954,40

DETALLE DE REDUCCIONES Y PENALIZACIONES POR INCUMPLIMIENTOS DE CRITERIOS DE SUBVENCIONABILIDAD Y COMPROMISOS

Tipo	Compromiso	Sup. Calculada	Sup. Incumpl.	Factor Alcançe (2)	Coef. Línea Base	Coef. Acumulación	Coef. Reiteración	Coef. Monitoring	Importe Ayuda	Factor Penaliz.	Importe Penaliz.	Aplicado
B1	Las unidades comprometidas deben estar certificadas en producción ecológica según lo establecido en el Reglamento (CE) n° 834/2007 y el Reglamento (CE) n° 889/2008, por el que se establece disposiciones de aplicación del Reglamento (CE) n° 834/2007 del Consejo, durante el periodo de compromiso.	49,45	0,73	0,01	1,00	1,00	1,00	1,00	11.065,05 €	0,01	110,65 €	SI

RESUMEN DE PAGOS

PROPUESTO	IMPORTE (Euros)			
	PROPUESTO	FEADER (Eje 2)	MAPA	CAPADR
PROPUESTO	10.954,40	9.311,24	1.074,62	568,54

(1) Superficie declarada admisible ajustada con la superficie comprometida.

(2) Factor de penalización valorando el alcance para el tipo de compromiso.

Puede verificar la integridad de una copia de este documento mediante la lectura del código QR adjunto o mediante el acceso a la dirección <https://ws050.juntadeandalucia.es/verificarFirma> indicando el código de VERIFICACIÓN

FIRMADO POR	JUAN JOSE SOLER GARCIA	FECHA	03/07/2024	
	ROCIO GUIJARRO MILLAN			
VERIFICACIÓN	Pk2jm6MP8Q4FQJJZRRTHBNMQA26B8	PÁGINA	1346/3256	



RECINTOS PROPUESTOS

REF.	REFERENCIA SIGPAC	CULTIVO DESCRIPCIÓN CULTIVO	S/R	G.PAGO	PEND. MEDIA (%)	SUP. DEC. ADMISIBLE (ha)	SUP. COMPROM. (ha)	SUP. AJUSTADA COMPR.(1) (ha)	SUP. CONV. SIGPAC (ha)	SUP. CERTIF. (ha)	SUP. CAMPO (ha)	SUP. CAMPO DETER. CULT. DECLARADO (ha)	SUP. DEC. REDUCIDA (ha)	SUP. PROPUESTA (ha)
6815482	18-149-013-00001-001	50004 GARBANZOS-GARBANZO DE PEDROSILLO	R	426	2,60	4,61	4,61	4,61		4,61			4,61	4,61
6815483	18-149-013-00002-002	50004 GARBANZOS-GARBANZO DE PEDROSILLO	R	426	2,20	0,41	0,41	0,41		0,41			0,41	0,41
6815484	18-149-013-00002-001	50004 GARBANZOS-GARBANZO DE PEDROSILLO	R	426	2,50	1,11	1,11	1,11		1,11			1,11	1,11
6815485	18-149-010-00027-007	53001 YEROS-MORO DA 131	S	426	9,10	8,00	8,00	8,00		8,00			8,00	8,00
4193513	18-084-006-00264-001	101010 OLIVAR-PICUAL	S	429	9,20	0,01	0,01	0,01		0,01			0,01	0,01
4193514	18-084-006-00264-002	101010 OLIVAR-PICUAL	S	429	15,50	0,17	0,17	0,17		0,17			0,17	0,17
4193515	18-084-006-00264-003	101010 OLIVAR-PICUAL	S	429	11,00	0,15	0,15	0,15		0,15			0,15	0,15
4193516	18-084-006-00264-005	101010 OLIVAR-PICUAL	S	429	7,60	0,09	0,09	0,09		0,09			0,09	0,09
4193517	18-084-006-00264-006	101010 OLIVAR-PICUAL	S	429	11,30	0,18	0,18	0,18		0,18			0,18	0,18
4193518	18-084-006-00264-007	101010 OLIVAR-PICUAL	S	429	3,10	0,12	0,12	0,12		0,12			0,12	0,12
4193519	18-084-006-00264-008	101010 OLIVAR-PICUAL	S	429	10,80	0,19	0,19	0,19		0,19			0,19	0,19
4193520	18-084-006-00264-009	101010 OLIVAR-PICUAL	S	429	9,30	0,21	0,21	0,21		0,21			0,21	0,21
4193521	18-084-006-00264-010	101010 OLIVAR-PICUAL	S	429	7,80	0,13	0,13	0,13		0,13			0,13	0,13
4193522	18-084-006-00264-024	101010 OLIVAR-PICUAL	S	429	8,00	0,11	0,11	0,11		0,11			0,11	0,11
-1498443	18-149-012-00098-002	169000 AJO-SIN VARIEDAD	S	430	5,20	0,19	0,19	0,19		0,19			0,19	0,19
-508385	18-149-013-00075-001	154000 BRÓCOLI-SIN VARIEDAD	R	430	1,80	0,97	0,97	0,97		0,97			0,97	0,97
-508334	18-084-006-00240-001	169000 AJO-SIN VARIEDAD	S	430	3,00	3,65	3,65	3,65		3,65			3,65	3,65
-508093	18-149-014-00038-003	169000 AJO-SIN VARIEDAD	R	430	2,10	1,17	1,17	1,17		1,17			1,17	1,17
-154849	18-149-012-00114-001	169000 AJO-SIN VARIEDAD	R	430	4,30	0,73	0,73	0,73		0,73			0,73	0,73
4182040	18-149-013-00234-002	154000 BRÓCOLI-SIN VARIEDAD	R	430	1,40	1,52	1,52	1,52		1,52			1,52	1,52
4182055	18-149-013-00234-001	154000 BRÓCOLI-SIN VARIEDAD	R	430	1,30	0,90	0,90	0,90		0,90			0,90	0,90
4182090	18-084-006-00264-012	169000 AJO-SIN VARIEDAD	R	430	3,30	7,30	7,30	7,30		7,30			7,30	7,30
4182092	18-084-006-00264-027	169000 AJO-SIN VARIEDAD	R	430	2,50	0,84	0,84	0,84		0,84			0,84	0,84
4182093	18-084-006-00264-028	169000 AJO-SIN VARIEDAD	R	430	2,50	1,97	1,97	1,97		1,97			1,97	1,97
4182094	18-084-006-00264-029	169000 AJO-SIN VARIEDAD	R	430	2,60	0,20	0,20	0,20		0,20			0,20	0,20
4182184	18-149-014-00037-001	169000 AJO-SIN VARIEDAD	R	430	3,90	0,60	0,60	0,60		0,60			0,60	0,60
4182388	18-149-014-00057-001	169000 AJO-SIN VARIEDAD	R	430	7,50	0,19	0,19	0,19		0,19			0,19	0,19
4182416	18-149-014-00046-001	169000 AJO-SIN VARIEDAD	R	430	1,30	1,81	1,81	1,81		1,81			1,81	1,81
4182431	18-149-014-00047-001	169000 AJO-SIN VARIEDAD	R	430	2,30	0,32	0,32	0,32		0,32			0,32	0,32
4182435	18-149-014-00045-002	169000 AJO-SIN VARIEDAD	R	430	3,20	1,34	1,34	1,34		1,34			1,34	1,34
4182436	18-149-014-00061-001	169000 AJO-SIN VARIEDAD	R	430	2,00	0,21	0,21	0,21		0,21			0,21	0,21
4182452	18-149-014-00062-002	169000 AJO-SIN VARIEDAD	R	430	1,40	0,42	0,42	0,42		0,42			0,42	0,42
4182483	18-149-013-00075-001	154000 BRÓCOLI-SIN VARIEDAD	R	430	1,80	2,26	2,26	2,26		2,26			2,26	2,26
4189108	18-149-014-00063-001	169000 AJO-SIN VARIEDAD	R	430	2,90	0,70	0,70	0,70		0,70			0,70	0,70
4189132	18-149-014-00058-001	169000 AJO-SIN VARIEDAD	R	430	3,40	0,65	0,65	0,65		0,65			0,65	0,65
4189142	18-149-014-00059-001	169000 AJO-SIN VARIEDAD	R	430	1,30	0,49	0,49	0,49		0,49			0,49	0,49
4189147	18-149-014-00060-001	169000 AJO-SIN VARIEDAD	R	430	1,80	0,19	0,19	0,19		0,19			0,19	0,19
4193934	18-149-013-00074-001	154000 BRÓCOLI-SIN VARIEDAD	R	430	2,90	0,26	0,26	0,26		0,26			0,26	0,26
4613118	18-149-012-00112-001	169000 AJO-SIN VARIEDAD	R	430	5,00	0,47	0,47	0,47		0,47			0,47	0,47
4613119	18-149-016-00173-003	169000 AJO-SIN VARIEDAD	R	430	1,30	0,53	0,53	0,53		0,53			0,53	0,53
4613121	18-149-012-00113-001	169000 AJO-SIN VARIEDAD	R	430	4,20	0,34	0,34	0,34		0,34			0,34	0,34
5066169	18-149-013-00238-001	154000 BRÓCOLI-SIN VARIEDAD	R	430	1,30	0,53	0,53	0,53		0,53			0,53	0,53
5277142	18-149-016-00171-002	169000 AJO-SIN VARIEDAD	R	430	1,40	0,43	0,43	0,43		0,43			0,43	0,43
6815465	18-149-014-00070-001	169000 AJO-SIN VARIEDAD	R	430	2,40	1,57	1,57	1,57		1,57			1,57	1,57
6815466	18-149-014-00071-003	169000 AJO-SIN VARIEDAD	R	430	1,70	1,21	1,21	1,21		1,21			1,21	1,21

INCIDENCIAS

INCIDENCIA DESCRIPCIÓN

- 3790 Recinto declarado inactivo
Ref:6815464 Recinto:18-084-006-00264-00030 Cultivo: -
- 4272 Verifica que las líneas de declaración de las Solicitudes Únicas no tienen solapes con la capa de Retroactividad Gráfica (ambas de la misma campaña) a nivel de expediente/línea de declaración gráfica de la solicitud.
Ref:4182411 Recinto:18-149-014-00089-00001 Cultivo: - Agregado de la referencia del recinto.:0 Zona de la referencia del recinto.:0 Superficie solapada.:0,05 Id. Incid.:95946555
- 100402 Recinto solicitado no forma parte de ningún organismo de control autorizado para la producción ecológica en Andalucía o fecha de inscripción posterior al plazo establecido (Anexo I. Criterios de Subvencionabilidad. Orden 28 de marzo de 2023).
Ref:4648796 Recinto:18-149-006-00070-00002 Cultivo:152000 PIMIENTO-SIN VARIEDAD Regadío
Ref:4648797 Recinto:18-149-006-00070-00004 Cultivo:152000 PIMIENTO-SIN VARIEDAD Regadío
Ref:5300708 Recinto:18-149-006-00070-00005 Cultivo:152000 PIMIENTO-SIN VARIEDAD Secano
Ref:6815474 Recinto:18-149-006-00071-00001 Cultivo:152000 PIMIENTO-SIN VARIEDAD Secano
Ref:6815476 Recinto:18-149-006-00071-00002 Cultivo:152000 PIMIENTO-SIN VARIEDAD Regadío
Ref:4648790 Recinto:18-149-006-00072-00002 Cultivo:152000 PIMIENTO-SIN VARIEDAD Regadío
Ref:4648791 Recinto:18-149-006-00072-00003 Cultivo:152000 PIMIENTO-SIN VARIEDAD Regadío
Ref:5300709 Recinto:18-149-006-00072-00004 Cultivo:152000 PIMIENTO-SIN VARIEDAD Secano
Ref:4648786 Recinto:18-149-006-00073-00001 Cultivo:152000 PIMIENTO-SIN VARIEDAD Regadío
Ref:4648780 Recinto:18-149-006-00074-00001 Cultivo:152000 PIMIENTO-SIN VARIEDAD Regadío

(1) Superficie declarada admisible ajustada con la superficie comprometida.
(2) Factor de penalización valorando el alcance para el tipo de compromiso.

Puede verificar la integridad de una copia de este documento mediante la lectura del código QR adjunto o mediante el acceso a la dirección https://ws050.juntadeandalucia.es/verificarFirma indicando el código de VERIFICACIÓN					
FIRMADO POR	JUAN JOSE SOLER GARCIA		FECHA		03/07/2024
	ROCIO GUIJARRO MILLAN				
VERIFICACIÓN	Pk2jm6MP8Q4FQJJZRRTHBNBMA26B8		PÁGINA		1347/3256



INCIDENCIAS

INCIDENCIA DESCRIPCIÓN

	Ref:4648770 Recinto:18-149-006-00075-00003 Cultivo:152000 PIMIENTO-SIN VARIEDAD Regadío
	Ref:6815475 Recinto:18-149-006-00076-00001 Cultivo:152000 PIMIENTO-SIN VARIEDAD Regadío
	Ref:6815468 Recinto:18-149-006-00085-00001 Cultivo:152000 PIMIENTO-SIN VARIEDAD Regadío
	Ref:4182279 Recinto:18-149-006-00090-00001 Cultivo:152000 PIMIENTO-SIN VARIEDAD Regadío
	Ref:4182280 Recinto:18-149-006-00090-00002 Cultivo:152000 PIMIENTO-SIN VARIEDAD Regadío
	Ref:4182281 Recinto:18-149-006-00090-00003 Cultivo:152000 PIMIENTO-SIN VARIEDAD Regadío
	Ref:4182282 Recinto:18-149-006-00090-00004 Cultivo:152000 PIMIENTO-SIN VARIEDAD Regadío
	Ref:4182283 Recinto:18-149-006-00090-00005 Cultivo:152000 PIMIENTO-SIN VARIEDAD Regadío
	Ref:4182284 Recinto:18-149-006-00090-00006 Cultivo:152000 PIMIENTO-SIN VARIEDAD Regadío
	Ref:5300706 Recinto:18-149-006-00090-00008 Cultivo:152000 PIMIENTO-SIN VARIEDAD Secano
	Ref:5300707 Recinto:18-149-006-00090-00009 Cultivo:152000 PIMIENTO-SIN VARIEDAD Secano
	Ref:4182411 Recinto:18-149-014-00089-00001 Cultivo:152000 PIMIENTO-SIN VARIEDAD Regadío
	Ref:4182412 Recinto:18-149-014-00090-00001 Cultivo:152000 PIMIENTO-SIN VARIEDAD Regadío
	Ref:4182372 Recinto:18-149-014-00099-00001 Cultivo:152000 PIMIENTO-SIN VARIEDAD Regadío
	Ref:4814873 Recinto:18-149-014-00100-00001 Cultivo:152000 PIMIENTO-SIN VARIEDAD Regadío
	Ref:4814876 Recinto:18-149-014-00101-00001 Cultivo:152000 PIMIENTO-SIN VARIEDAD Regadío
	Ref:6815467 Recinto:18-149-014-00106-00001 Cultivo:152000 PIMIENTO-SIN VARIEDAD Regadío
	Ref:6815470 Recinto:18-149-014-00107-00001 Cultivo:152000 PIMIENTO-SIN VARIEDAD Regadío
	Ref:-602542 Recinto:18-149-014-00115-00001 Cultivo:152000 PIMIENTO-SIN VARIEDAD Regadío
	Ref:4182379 Recinto:18-149-014-00116-00001 Cultivo:152000 PIMIENTO-SIN VARIEDAD Regadío
	Ref:6856696 Recinto:18-149-016-00087-00001 Cultivo:152000 PIMIENTO-SIN VARIEDAD Regadío
	Ref:6815469 Recinto:18-149-016-00088-00002 Cultivo:152000 PIMIENTO-SIN VARIEDAD Regadío
	Ref:6815472 Recinto:18-149-016-00088-00005 Cultivo:152000 PIMIENTO-SIN VARIEDAD Regadío
	Ref:4182461 Recinto:18-149-016-00089-00001 Cultivo:152000 PIMIENTO-SIN VARIEDAD Regadío
	Ref:4182408 Recinto:18-149-016-00092-00002 Cultivo:152000 PIMIENTO-SIN VARIEDAD Regadío
	Ref:6815471 Recinto:18-149-016-00096-00002 Cultivo:152000 PIMIENTO-SIN VARIEDAD Regadío
	Ref:5066170 Recinto:18-149-016-00100-00003 Cultivo:152000 PIMIENTO-SIN VARIEDAD Regadío
	Ref:4193903 Recinto:18-149-016-00103-00001 Cultivo:152000 PIMIENTO-SIN VARIEDAD Regadío
	Ref:4182051 Recinto:18-149-016-00105-00001 Cultivo:152000 PIMIENTO-SIN VARIEDAD Regadío
	Ref:4182198 Recinto:18-149-016-00107-00001 Cultivo:152000 PIMIENTO-SIN VARIEDAD Regadío
	Ref:4182009 Recinto:18-149-016-00108-00001 Cultivo:152000 PIMIENTO-SIN VARIEDAD Regadío
	Ref:4182035 Recinto:18-149-016-00110-00001 Cultivo:152000 PIMIENTO-SIN VARIEDAD Regadío
	Ref:4814878 Recinto:18-149-016-00111-00001 Cultivo:152000 PIMIENTO-SIN VARIEDAD Regadío
	Ref:4814881 Recinto:18-149-016-00112-00002 Cultivo:152000 PIMIENTO-SIN VARIEDAD Regadío
	Ref:6815473 Recinto:18-149-016-00116-00001 Cultivo:152000 PIMIENTO-SIN VARIEDAD Regadío
100406	Grupo de cultivo declarado en el recinto no coincide con el grupo de cultivo existente en el organismo de control autorizado para la producción ecológica en Andalucía (Anexo I. Criterios de Subvencionabilidad. Orden 28 de marzo de 2023).
	Ref:4648796 Recinto:18-149-006-00070-00002 Cultivo:152000 PIMIENTO-SIN VARIEDAD Regadío Grupo de SIPEA:HERBACEOS
	Ref:4648797 Recinto:18-149-006-00070-00004 Cultivo:152000 PIMIENTO-SIN VARIEDAD Regadío Grupo de SIPEA:HERBACEOS
	Ref:5300708 Recinto:18-149-006-00070-00005 Cultivo:152000 PIMIENTO-SIN VARIEDAD Secano Grupo de SIPEA:HERBACEOS
	Ref:6815474 Recinto:18-149-006-00071-00001 Cultivo:152000 PIMIENTO-SIN VARIEDAD Secano Grupo de SIPEA:HERBACEOS
	Ref:6815476 Recinto:18-149-006-00071-00002 Cultivo:152000 PIMIENTO-SIN VARIEDAD Regadío Grupo de SIPEA:HERBACEOS
	Ref:4648790 Recinto:18-149-006-00072-00002 Cultivo:152000 PIMIENTO-SIN VARIEDAD Regadío Grupo de SIPEA:HERBACEOS
	Ref:4648791 Recinto:18-149-006-00072-00003 Cultivo:152000 PIMIENTO-SIN VARIEDAD Regadío Grupo de SIPEA:HERBACEOS
	Ref:5300709 Recinto:18-149-006-00072-00004 Cultivo:152000 PIMIENTO-SIN VARIEDAD Secano Grupo de SIPEA:HERBACEOS
	Ref:4648786 Recinto:18-149-006-00073-00001 Cultivo:152000 PIMIENTO-SIN VARIEDAD Regadío Grupo de SIPEA:HERBACEOS
	Ref:4648780 Recinto:18-149-006-00074-00001 Cultivo:152000 PIMIENTO-SIN VARIEDAD Regadío Grupo de SIPEA:HERBACEOS
	Ref:4648770 Recinto:18-149-006-00075-00003 Cultivo:152000 PIMIENTO-SIN VARIEDAD Regadío Grupo de SIPEA:HERBACEOS
	Ref:6815475 Recinto:18-149-006-00076-00001 Cultivo:152000 PIMIENTO-SIN VARIEDAD Regadío Grupo de SIPEA:HERBACEOS
	Ref:6815468 Recinto:18-149-006-00085-00001 Cultivo:152000 PIMIENTO-SIN VARIEDAD Regadío Grupo de SIPEA:HERBACEOS
	Ref:4182279 Recinto:18-149-006-00090-00001 Cultivo:152000 PIMIENTO-SIN VARIEDAD Regadío Grupo de SIPEA:HERBACEOS
	Ref:4182280 Recinto:18-149-006-00090-00002 Cultivo:152000 PIMIENTO-SIN VARIEDAD Regadío Grupo de SIPEA:HERBACEOS
	Ref:4182281 Recinto:18-149-006-00090-00003 Cultivo:152000 PIMIENTO-SIN VARIEDAD Regadío Grupo de SIPEA:HERBACEOS
	Ref:4182282 Recinto:18-149-006-00090-00004 Cultivo:152000 PIMIENTO-SIN VARIEDAD Regadío Grupo de SIPEA:HERBACEOS
	Ref:4182283 Recinto:18-149-006-00090-00005 Cultivo:152000 PIMIENTO-SIN VARIEDAD Regadío Grupo de SIPEA:HERBACEOS
	Ref:4182284 Recinto:18-149-006-00090-00006 Cultivo:152000 PIMIENTO-SIN VARIEDAD Regadío Grupo de SIPEA:HERBACEOS
	Ref:5300706 Recinto:18-149-006-00090-00008 Cultivo:152000 PIMIENTO-SIN VARIEDAD Secano Grupo de SIPEA:HERBACEOS
	Ref:5300707 Recinto:18-149-006-00090-00009 Cultivo:152000 PIMIENTO-SIN VARIEDAD Secano Grupo de SIPEA:HERBACEOS

(1) Superficie declarada admisible ajustada con la superficie comprometida.
 (2) Factor de penalización valorando el alcance para el tipo de compromiso.

Puede verificar la integridad de una copia de este documento mediante la lectura del código QR adjunto o mediante el acceso a la dirección https://ws050.juntadeandalucia.es/verificarFirma indicando el código de VERIFICACIÓN				
FIRMADO POR	JUAN JOSE SOLER GARCIA	FECHA	03/07/2024	
	ROCIO GUIJARRO MILLAN			
VERIFICACIÓN	Pk2jm6MP8Q4FQJJZRRTHBNBMA26B8	PÁGINA	1348/3256	



INCIDENCIAS

INCIDENCIA DESCRIPCIÓN

	Ref:4182411 Recinto:18-149-014-00089-00001 Cultivo:152000 PIMIENTO-SIN VARIEDAD Regadío Grupo de SIPEA:HERBACEOS
	Ref:4182412 Recinto:18-149-014-00090-00001 Cultivo:152000 PIMIENTO-SIN VARIEDAD Regadío Grupo de SIPEA:HERBACEOS
	Ref:4182372 Recinto:18-149-014-00099-00001 Cultivo:152000 PIMIENTO-SIN VARIEDAD Regadío Grupo de SIPEA:HERBACEOS
	Ref:4814873 Recinto:18-149-014-00100-00001 Cultivo:152000 PIMIENTO-SIN VARIEDAD Regadío Grupo de SIPEA:HERBACEOS
	Ref:4814876 Recinto:18-149-014-00101-00001 Cultivo:152000 PIMIENTO-SIN VARIEDAD Regadío Grupo de SIPEA:HERBACEOS
	Ref:6815467 Recinto:18-149-014-00106-00001 Cultivo:152000 PIMIENTO-SIN VARIEDAD Regadío Grupo de SIPEA:HERBACEOS
	Ref:6815470 Recinto:18-149-014-00107-00001 Cultivo:152000 PIMIENTO-SIN VARIEDAD Regadío Grupo de SIPEA:HERBACEOS
	Ref:-602542 Recinto:18-149-014-00115-00001 Cultivo:152000 PIMIENTO-SIN VARIEDAD Regadío Grupo de SIPEA:HERBACEOS
	Ref:4182379 Recinto:18-149-014-00116-00001 Cultivo:152000 PIMIENTO-SIN VARIEDAD Regadío Grupo de SIPEA:HERBACEOS
	Ref:6856696 Recinto:18-149-016-00087-00001 Cultivo:152000 PIMIENTO-SIN VARIEDAD Regadío Grupo de SIPEA:HERBACEOS
	Ref:6815469 Recinto:18-149-016-00088-00002 Cultivo:152000 PIMIENTO-SIN VARIEDAD Regadío Grupo de SIPEA:HERBACEOS
	Ref:6815472 Recinto:18-149-016-00088-00005 Cultivo:152000 PIMIENTO-SIN VARIEDAD Regadío Grupo de SIPEA:HERBACEOS
	Ref:4182461 Recinto:18-149-016-00089-00001 Cultivo:152000 PIMIENTO-SIN VARIEDAD Regadío Grupo de SIPEA:HERBACEOS
	Ref:4182408 Recinto:18-149-016-00092-00002 Cultivo:152000 PIMIENTO-SIN VARIEDAD Regadío Grupo de SIPEA:HERBACEOS
	Ref:6815471 Recinto:18-149-016-00096-00002 Cultivo:152000 PIMIENTO-SIN VARIEDAD Regadío Grupo de SIPEA:HERBACEOS
	Ref:5066170 Recinto:18-149-016-00100-00003 Cultivo:152000 PIMIENTO-SIN VARIEDAD Regadío Grupo de SIPEA:HERBACEOS
	Ref:4193903 Recinto:18-149-016-00103-00001 Cultivo:152000 PIMIENTO-SIN VARIEDAD Regadío Grupo de SIPEA:HERBACEOS
	Ref:4182051 Recinto:18-149-016-00105-00001 Cultivo:152000 PIMIENTO-SIN VARIEDAD Regadío Grupo de SIPEA:HERBACEOS
	Ref:4182198 Recinto:18-149-016-00107-00001 Cultivo:152000 PIMIENTO-SIN VARIEDAD Regadío Grupo de SIPEA:HERBACEOS
	Ref:4182009 Recinto:18-149-016-00108-00001 Cultivo:152000 PIMIENTO-SIN VARIEDAD Regadío Grupo de SIPEA:HERBACEOS
	Ref:4182035 Recinto:18-149-016-00110-00001 Cultivo:152000 PIMIENTO-SIN VARIEDAD Regadío Grupo de SIPEA:HERBACEOS
	Ref:4814878 Recinto:18-149-016-00111-00001 Cultivo:152000 PIMIENTO-SIN VARIEDAD Regadío Grupo de SIPEA:HERBACEOS
	Ref:4814881 Recinto:18-149-016-00112-00002 Cultivo:152000 PIMIENTO-SIN VARIEDAD Regadío Grupo de SIPEA:HERBACEOS
	Ref:6815473 Recinto:18-149-016-00116-00001 Cultivo:152000 PIMIENTO-SIN VARIEDAD Regadío Grupo de SIPEA:HERBACEOS
100424	Solicita recinto que no está comprometido para la operación.
	Ref:6815464 Recinto:18-084-006-00264-00030 Cultivo:169000 AJO-SIN VARIEDAD Regadío
	Ref:4648796 Recinto:18-149-006-00070-00002 Cultivo:152000 PIMIENTO-SIN VARIEDAD Regadío
	Ref:4648797 Recinto:18-149-006-00070-00004 Cultivo:152000 PIMIENTO-SIN VARIEDAD Regadío
	Ref:5300708 Recinto:18-149-006-00070-00005 Cultivo:152000 PIMIENTO-SIN VARIEDAD Secano
	Ref:6815474 Recinto:18-149-006-00071-00001 Cultivo:152000 PIMIENTO-SIN VARIEDAD Secano
	Ref:6815476 Recinto:18-149-006-00071-00002 Cultivo:152000 PIMIENTO-SIN VARIEDAD Regadío
	Ref:4648790 Recinto:18-149-006-00072-00002 Cultivo:152000 PIMIENTO-SIN VARIEDAD Regadío
	Ref:4648791 Recinto:18-149-006-00072-00003 Cultivo:152000 PIMIENTO-SIN VARIEDAD Regadío
	Ref:5300709 Recinto:18-149-006-00072-00004 Cultivo:152000 PIMIENTO-SIN VARIEDAD Secano
	Ref:4648786 Recinto:18-149-006-00073-00001 Cultivo:152000 PIMIENTO-SIN VARIEDAD Regadío
	Ref:4648780 Recinto:18-149-006-00074-00001 Cultivo:152000 PIMIENTO-SIN VARIEDAD Regadío
	Ref:4648770 Recinto:18-149-006-00075-00003 Cultivo:152000 PIMIENTO-SIN VARIEDAD Regadío
	Ref:6815475 Recinto:18-149-006-00076-00001 Cultivo:152000 PIMIENTO-SIN VARIEDAD Regadío
	Ref:6815468 Recinto:18-149-006-00085-00001 Cultivo:152000 PIMIENTO-SIN VARIEDAD Regadío
	Ref:4182279 Recinto:18-149-006-00090-00001 Cultivo:152000 PIMIENTO-SIN VARIEDAD Regadío
	Ref:4182280 Recinto:18-149-006-00090-00002 Cultivo:152000 PIMIENTO-SIN VARIEDAD Regadío
	Ref:4182281 Recinto:18-149-006-00090-00003 Cultivo:152000 PIMIENTO-SIN VARIEDAD Regadío
	Ref:4182282 Recinto:18-149-006-00090-00004 Cultivo:152000 PIMIENTO-SIN VARIEDAD Regadío
	Ref:4182283 Recinto:18-149-006-00090-00005 Cultivo:152000 PIMIENTO-SIN VARIEDAD Regadío
	Ref:4182284 Recinto:18-149-006-00090-00006 Cultivo:152000 PIMIENTO-SIN VARIEDAD Regadío
	Ref:5300706 Recinto:18-149-006-00090-00008 Cultivo:152000 PIMIENTO-SIN VARIEDAD Secano
	Ref:5300707 Recinto:18-149-006-00090-00009 Cultivo:152000 PIMIENTO-SIN VARIEDAD Secano
	Ref:4182411 Recinto:18-149-014-00089-00001 Cultivo:152000 PIMIENTO-SIN VARIEDAD Regadío
	Ref:4182412 Recinto:18-149-014-00090-00001 Cultivo:152000 PIMIENTO-SIN VARIEDAD Regadío
	Ref:4182372 Recinto:18-149-014-00099-00001 Cultivo:152000 PIMIENTO-SIN VARIEDAD Regadío
	Ref:4814873 Recinto:18-149-014-00100-00001 Cultivo:152000 PIMIENTO-SIN VARIEDAD Regadío
	Ref:4814876 Recinto:18-149-014-00101-00001 Cultivo:152000 PIMIENTO-SIN VARIEDAD Regadío
	Ref:6815467 Recinto:18-149-014-00106-00001 Cultivo:152000 PIMIENTO-SIN VARIEDAD Regadío
	Ref:6815470 Recinto:18-149-014-00107-00001 Cultivo:152000 PIMIENTO-SIN VARIEDAD Regadío
	Ref:-602542 Recinto:18-149-014-00115-00001 Cultivo:152000 PIMIENTO-SIN VARIEDAD Regadío
	Ref:4182379 Recinto:18-149-014-00116-00001 Cultivo:152000 PIMIENTO-SIN VARIEDAD Regadío
	Ref:6856696 Recinto:18-149-016-00087-00001 Cultivo:152000 PIMIENTO-SIN VARIEDAD Regadío
	Ref:6815469 Recinto:18-149-016-00088-00002 Cultivo:152000 PIMIENTO-SIN VARIEDAD Regadío

(1) Superficie declarada admisible ajustada con la superficie comprometida.
 (2) Factor de penalización valorando el alcance para el tipo de compromiso.

Puede verificar la integridad de una copia de este documento mediante la lectura del código QR adjunto o mediante el acceso a la dirección https://ws050.juntadeandalucia.es/verificarFirma indicando el código de VERIFICACIÓN				
FIRMADO POR	JUAN JOSE SOLER GARCIA	FECHA	03/07/2024	
	ROCIO GUIJARRO MILLAN			
VERIFICACIÓN	Pk2jm6MP8Q4FQJJZRRTHBNBMA26B8	PÁGINA	1349/3256	



INCIDENCIAS

INCIDENCIA DESCRIPCIÓN

	Ref:6815472 Recinto:18-149-016-00088-00005 Cultivo:152000 PIMIENTO-SIN VARIEDAD Regadío
	Ref:4182461 Recinto:18-149-016-00089-00001 Cultivo:152000 PIMIENTO-SIN VARIEDAD Regadío
	Ref:4182408 Recinto:18-149-016-00092-00002 Cultivo:152000 PIMIENTO-SIN VARIEDAD Regadío
	Ref:6815471 Recinto:18-149-016-00096-00002 Cultivo:152000 PIMIENTO-SIN VARIEDAD Regadío
	Ref:5066170 Recinto:18-149-016-00100-00003 Cultivo:152000 PIMIENTO-SIN VARIEDAD Regadío
	Ref:4193903 Recinto:18-149-016-00103-00001 Cultivo:152000 PIMIENTO-SIN VARIEDAD Regadío
	Ref:4182051 Recinto:18-149-016-00105-00001 Cultivo:152000 PIMIENTO-SIN VARIEDAD Regadío
	Ref:4182198 Recinto:18-149-016-00107-00001 Cultivo:152000 PIMIENTO-SIN VARIEDAD Regadío
	Ref:4182009 Recinto:18-149-016-00108-00001 Cultivo:152000 PIMIENTO-SIN VARIEDAD Regadío
	Ref:4182035 Recinto:18-149-016-00110-00001 Cultivo:152000 PIMIENTO-SIN VARIEDAD Regadío
	Ref:4814878 Recinto:18-149-016-00111-00001 Cultivo:152000 PIMIENTO-SIN VARIEDAD Regadío
	Ref:4814881 Recinto:18-149-016-00112-00002 Cultivo:152000 PIMIENTO-SIN VARIEDAD Regadío
	Ref:6815473 Recinto:18-149-016-00116-00001 Cultivo:152000 PIMIENTO-SIN VARIEDAD Regadío
101111	Verifica que si el titular es una S.C.T.A., S.C.E.C.T., S.A.T. de producción o Titularidad Compartida, en aplicación de la degresividad para el cálculo de la ayuda, se le considera un número de socios Número de socios:3

(1) Superficie declarada admisible ajustada con la superficie comprometida.
(2) Factor de penalización valorando el alcance para el tipo de compromiso.

Puede verificar la integridad de una copia de este documento mediante la lectura del código QR adjunto o mediante el acceso a la dirección <https://ws050.juntadeandalucia.es/verificarFirma> indicando el código de VERIFICACIÓN

FIRMADO POR	JUAN JOSE SOLER GARCIA	FECHA	03/07/2024	
	ROCIO GUIJARRO MILLAN			
VERIFICACIÓN	Pk2jm6MP8Q4FQJJZRRTHBNMQA26B8	PÁGINA	1350/3256	



<u>APELLIDOS Y NOMBRE / RAZÓN SOCIAL</u>	<u>NIF</u>	<u>EXPEDIENTE</u>	<u>ANUALIDAD DE PAGO</u>
HORTO VELEZ S.A.	***4143*	1247440	

RESUMEN DE PAGOS

	<u>IMPORTE (Euros)</u>			
	<u>PROPUESTO</u>	<u>FEADER (Eje 2)</u>	<u>MAPA</u>	<u>CAPADR</u>
PROPUESTO	0,00	0,00	0,00	0,00

INCIDENCIAS

INCIDENCIA DESCRIPCIÓN

72008	Solicitante que presenta Acreditación del representante legal, y no es correcto.
100424	Solicita recinto que no está comprometido para la operación. Ref:6930122 Recinto:18-142-002-01996-00001 Cultivo:343005 AGUACATE-HASS Regadío Ref:6930123 Recinto:18-142-002-01996-00005 Cultivo:343005 AGUACATE-HASS Regadío Ref:6930126 Recinto:18-142-009-00054-00005 Cultivo:343005 AGUACATE-HASS Regadío Ref:6930129 Recinto:18-142-009-00056-00004 Cultivo:343005 AGUACATE-HASS Regadío Ref:6930124 Recinto:18-142-039-00069-00002 Cultivo:197000 TOMATE-SIN VARIEDAD Regadío
101008	Expediente sin compromisos vigentes. Operación:6503.2

(1) Superficie declarada admisible ajustada con la superficie comprometida.
(2) Factor de penalización valorando el alcance para el tipo de compromiso.

Puede verificar la integridad de una copia de este documento mediante la lectura del código QR adjunto o mediante el acceso a la dirección https://ws050.juntadeandalucia.es/verificarFirma indicando el código de VERIFICACIÓN				
FIRMADO POR	JUAN JOSE SOLER GARCIA	FECHA	03/07/2024	
	ROCIO GUIJARRO MILLAN			
VERIFICACIÓN	Pk2jm6MP8Q4FQJJZRRTHBNMQA26B8	PÁGINA	1351/3256	



APELLIDOS Y NOMBRE / RAZÓN SOCIAL **NIF** **EXPEDIENTE** **ANUALIDAD DE PAGO**
 HUELVES GONZALEZ DOLORES ****9329* 1275860 1ª

IMPORTE POR ANUALIDAD

	2023	2024	2025	2026	2027
IMPORTE MÁXIMO SUBVENCIONABLE	916,86 €	916,86 €	916,86 €	916,86 €	916,86 €
IMPORTE MEDIO DE TRANSFERENCIA (€/ha)	216,24 €	216,24 €	216,24 €	216,24 €	216,24 €

RESUMEN DE UNIDADES

Cód	GRUPO DE PAGO	Sup. Dec. Admisible (ha)	Sup. Comprometida (ha)	Sup. ajustada compromiso (1) (ha)	% sobredec.	Sup. Propuesta (ha)	Importe Declarado	Importe Topado	Importe Propuesto	Importe tras sobredec.
432	FRUTALES SECANO	4,24		4,24	0,00	4,24	916,86	916,86	916,86	916,86
TOTAL		4,24	4,24	4,24		4,24	916,86	916,86	916,86	916,86

APLICACIÓN DE REDUCCIONES Y PENALIZACIONES

GRUPO DE PAGO	Importe Calculado	Importe prereduc.	Criterios de subvencionabilidad y compromisos	Presentación tardía	Omisión declaración	Condicionalidad	IMPORTE (Euros) PROPUESTO
FRUTALES SECANO	916,86	916,86	0,00	0,00	0,00	0,00	916,86
TOTAL	916,86	916,86					916,86

RESUMEN DE PAGOS

	IMPORTE (Euros)		
	PROPUESTO	FEADER (Eje 2)	MAPA
PROPUESTO	916,86	779,33	89,94
			CAPADR 47,59

RECINTOS PROPUESTOS

REF.	REFERENCIA SIGPAC	CULTIVO	DESCRIPCIÓN CULTIVO	S/R	G.PAGO	PEND. MEDIA (%)	SUP. DEC. ADMISIBLE (ha)	SUP. COMPROM. (ha)	SUP. AJUSTADA COMPR.(1) (ha)	SUP. CONV. SIGPAC (ha)	SUP. CERTIE. (ha)	SUP. CAMPO (ha)	SUP. CAMPO DETER. CULT. DECLARADO (ha)	SUP. DEC. REDUCIDA (ha)	SUP. PROPUESTA (ha)
6015906	18-040-019-00065-001	104057	ALMENDROS-AVIJOR	S	432	3,80	0,26	0,26	0,26		0,26			0,26	0,26
6015908	18-040-021-00341-001	104057	ALMENDROS-AVIJOR	S	432	5,50	3,98	3,98	3,98		3,98			3,98	3,98

(1) Superficie declarada admisible ajustada con la superficie comprometida.

(2) Factor de penalización valorando el alcance para el tipo de compromiso.

Puede verificar la integridad de una copia de este documento mediante la lectura del código QR adjunto o mediante el acceso a la dirección <https://ws050.juntadeandalucia.es/verificarFirma> indicando el código de VERIFICACIÓN

FIRMADO POR	JUAN JOSE SOLER GARCIA	FECHA	03/07/2024	
	ROCIO GUIJARRO MILLAN			
VERIFICACIÓN	Pk2jm6MP8Q4FQJJZRRTHBNMQA26B8	PÁGINA	1352/3256	



<u>APELLIDOS Y NOMBRE / RAZÓN SOCIAL</u>	<u>NIF</u>	<u>EXPEDIENTE</u>	<u>ANUALIDAD DE PAGO</u>
HUERTAS BAJAS C.B.	****5011*	1189502	1ª
IMPORTE POR ANUALIDAD			
	2023	2024	2025
IMPORTE MÁXIMO SUBVENCIONABLE	13.429,89 €	13.429,89 €	13.429,89 €
IMPORTE MEDIO DE TRANSFERENCIA (€/ha)	251,03 €	251,03 €	251,03 €

RESUMEN DE UNIDADES

Cód	GRUPO DE PAGO	Sup. Dec. Admisible (ha)	Sup. Comprometida (ha)	Sup. ajustada compromiso (I) (ha)	% sobredec.	Sup. Propuesta (ha)	Importe Declarado	Importe Topado	Importe Propuesto	Importe tras sobredec.
429	OLIVAR	36,44		36,44	0,00	36,44	9.033,48	9.033,48	9.033,48	9.033,48
430	HORTÍCOLAS	16,23		16,23	0,00	16,23	4.106,19	4.106,19	4.106,19	4.106,19
433	FRUTALES REGADÍO	0,83		0,83	0,00	0,83	290,22	290,22	290,22	290,22
TOTAL		53,50	53,50	53,50		53,50	13.429,89	13.429,89	13.429,89	13.429,89

APLICACIÓN DE REDUCCIONES Y PENALIZACIONES

GRUPO DE PAGO	Importe Calculado	Importe prereduc.	Criterios de subvencionabilidad y compromisos	Presentación tardía	Omisión declaración	Condicionalidad	IMPORTE (Euros)
							PROPUESTO
FRUTALES REGADÍO	290,22	290,22	0,00	0,00	0,00	0,00	290,22
HORTÍCOLAS	4.106,19	4.106,19	0,00	0,00	0,00	0,00	4.106,19
OLIVAR	9.033,48	9.033,48	0,00	0,00	0,00	0,00	9.033,48
TOTAL	13.429,89	13.429,89					13.429,89

RESUMEN DE PAGOS

PROPUESTO	IMPORTE (Euros)		
	PROPUESTO	FEADER (Eje 2)	MAPA
	13.429,89	11.415,41	1.317,47
			CAPADR
			697,01

RECINTOS PROPUESTOS

REF.	REFERENCIA SIGPAC	CULTIVO DESCRIPCIÓN CULTIVO	S/R G.PAGO	PEND. MEDIA (%)	SUP. DEC. ADMISIBLE (ha)	SUP. COMPROM. (ha)	SUP. AJUSTADA COMPROM. (I) (ha)	SUP. CONV. SIGPAC (ha)	SUP. CERTIF. (ha)	SUP. CAMPO (ha)	SUP. CAMPO DETER. CULT. DECLARADO (ha)	SUP. DEC. REDUCIDA (ha)	SUP. PROPUESTA (ha)
-810621	18-102-010-00034-003	101138 OLIVAR-HOJIBLANCA	R 429	16,40	0,45	0,45	0,45		0,45			0,45	0,45
-139526	18-123-002-00155-001	101138 OLIVAR-HOJIBLANCA	S 429	7,90	31,28	31,28	31,28		31,28			31,28	31,28
1700000004828016	18-123-012-00384-006	101138 OLIVAR-HOJIBLANCA	R 429	3,80	0,31	0,31	0,31		0,31			0,31	0,31
1700000004828018	18-123-002-00155-003	101138 OLIVAR-HOJIBLANCA	S 429	3,30	1,09	1,09	1,09		1,09			1,09	1,09
1700000004828019	18-102-010-00038-020	101138 OLIVAR-HOJIBLANCA	R 429	3,10	2,93	2,93	2,93		2,93			2,93	2,93
1700000004828027	18-102-010-00038-010	101138 OLIVAR-HOJIBLANCA	R 429	36,20	0,09	0,09	0,09		0,09			0,09	0,09
1700000004828029	18-123-002-00155-004	101138 OLIVAR-HOJIBLANCA	S 429	4,30	0,20	0,20	0,20		0,20			0,20	0,20
1700000004828042	18-102-010-00038-016	101138 OLIVAR-HOJIBLANCA	R 429	28,00	0,09	0,09	0,09		0,09			0,09	0,09
-1560712	18-123-012-00377-002	445000 COL. CRESPA-SIN VARIEDAD	R 430	1,60	0,02	0,02	0,02		0,02			0,02	0,02
-1560601	18-102-010-00038-006	169000 AJO-SIN VARIEDAD	R 430	3,20	1,58	1,58	1,58		1,58			1,58	1,58
-1560175	18-102-010-00208-006	169000 AJO-SIN VARIEDAD	R 430	4,10	0,03	0,03	0,03		0,03			0,03	0,03
-1338933	18-123-012-00381-004	279000 ESPÁRRAGOS-SIN VARIEDAD	R 430	3,00	0,33	0,33	0,33		0,33			0,33	0,33
-1338865	18-123-012-00384-007	445000 COL. CRESPA-SIN VARIEDAD	R 430	2,40	0,27	0,27	0,27		0,27			0,27	0,27
-1033213	18-123-012-00377-002	279000 ESPÁRRAGOS-SIN VARIEDAD	R 430	1,60	2,18	2,18	2,18		2,18			2,18	2,18
-1033093	18-123-012-80017-006	279000 ESPÁRRAGOS-SIN VARIEDAD	R 430	2,40	0,39	0,39	0,39		0,39			0,39	0,39
-1033092	18-102-010-00208-001	279000 ESPÁRRAGOS-SIN VARIEDAD	R 430	4,60	0,02	0,02	0,02		0,02			0,02	0,02
-589924	18-123-012-00373-004	445000 COL. CRESPA-SIN VARIEDAD	R 430	2,20	1,08	1,08	1,08		1,08			1,08	1,08
-139650	18-102-010-00034-001	169000 AJO-SIN VARIEDAD	R 430	6,60	0,74	0,74	0,74		0,74			0,74	0,74
1700000004828014	18-102-010-00038-006	279000 ESPÁRRAGOS-SIN VARIEDAD	R 430	3,20	2,55	2,55	2,55		2,55			2,55	2,55
1700000004828034	18-123-012-00427-001	183000 ESPINACA-SIN VARIEDAD	R 430	1,30	0,28	0,28	0,28		0,28			0,28	0,28
1700000004828035	18-123-012-00614-001	183000 ESPINACA-SIN VARIEDAD	R 430	1,60	1,33	1,33	1,33		1,33			1,33	1,33
1700000004828051	18-123-012-00613-001	183000 ESPINACA-SIN VARIEDAD	R 430	1,00	2,46	2,46	2,46		2,46			2,46	2,46
1700000004828053	18-123-012-00384-001	183000 ESPINACA-SIN VARIEDAD	R 430	3,10	0,54	0,54	0,54		0,54			0,54	0,54
1700000004828055	18-123-012-00381-004	183000 ESPINACA-SIN VARIEDAD	R 430	3,00	1,23	1,23	1,23		1,23			1,23	1,23
1700000004828059	18-123-012-00613-003	279000 ESPÁRRAGOS-SIN VARIEDAD	R 430	3,30	1,20	1,20	1,20		1,20			1,20	1,20
1700000004828044	18-102-010-00038-015	113000 OTROS FRUTALES-SIN VARIEDAD	R 433	31,80	0,06	0,06	0,06		0,06			0,06	0,06
1700000004828045	18-102-010-00038-018	211051 MEMBRILLO-VRANJA	R 433	18,40	0,02	0,02	0,02		0,02			0,02	0,02
1700000004828062	18-123-012-00614-004	112004 NOGALES-COMUN	R 433	8,10	0,38	0,38	0,38		0,38			0,38	0,38
1700000004828064	18-102-010-00038-013	112004 NOGALES-COMUN	R 433	14,50	0,28	0,28	0,28		0,28			0,28	0,28
1700000004828066	18-102-010-00038-017	104024 ALMENDROS-MARCONA	R 433	15,10	0,09	0,09	0,09		0,09			0,09	0,09

(1) Superficie declarada admisible ajustada con la superficie comprometida.
 (2) Factor de penalización valorando el alcance para el tipo de compromiso.

Puede verificar la integridad de una copia de este documento mediante la lectura del código QR adjunto o mediante el acceso a la dirección https://ws050.juntadeandalucia.es/verificarFirma indicando el código de VERIFICACIÓN					
FIRMADO POR	JUAN JOSE SOLER GARCIA		FECHA		03/07/2024
	ROCIO GUIJARRO MILLAN				
VERIFICACIÓN	Pk2jm6MP8Q4FQJJZRRTHBNMQA26B8		PÁGINA		1353/3256



INCIDENCIAS

INCIDENCIA DESCRIPCIÓN

- 242 Recinto pendiente de acreditación de titularidad.
Ref:1700000004828028 Recinto:18-102-010-09002-00010 Cultivo:101138 OLIVAR-HOJIBLANCA Regadío
Ref:1700000004828017 Recinto:18-123-012-00385-00002 Cultivo:101138 OLIVAR-HOJIBLANCA Regadío
- 100402 Recinto solicitado no forma parte de ningún organismo de control autorizado para la producción ecológica en Andalucía o fecha de inscripción posterior al plazo establecido (Anexo I. Criterios de Subvencionabilidad. Orden 28 de marzo de 2023).
Ref:1700000004828054 Recinto:18-123-012-00373-00003 Cultivo:20000 BARBECHO TRADICIONAL-SIN VARIEDAD Regadío
Ref:1700000004828040 Recinto:18-123-012-00387-00004 Cultivo:20000 BARBECHO TRADICIONAL-SIN VARIEDAD Regadío
- 100406 Grupo de cultivo declarado en el recinto no coincide con el grupo de cultivo existente en el organismo de control autorizado para la producción ecológica en Andalucía (Anexo I. Criterios de Subvencionabilidad. Orden 28 de marzo de 2023).
Ref:1700000004828054 Recinto:18-123-012-00373-00003 Cultivo:20000 BARBECHO TRADICIONAL-SIN VARIEDAD Regadío
Grupo de SIPEA:HORTICOLAS
Ref:1700000004828040 Recinto:18-123-012-00387-00004 Cultivo:20000 BARBECHO TRADICIONAL-SIN VARIEDAD Regadío
Grupo de SIPEA:HORTICOLAS
- 100424 Solicita recinto que no está comprometido para la operación.
Ref:1700000004828028 Recinto:18-102-010-09002-00010 Cultivo:101138 OLIVAR-HOJIBLANCA Regadío
Ref:1700000004828054 Recinto:18-123-012-00373-00003 Cultivo:20000 BARBECHO TRADICIONAL-SIN VARIEDAD Regadío
Ref:1700000004828050 Recinto:18-123-012-00380-00002 Cultivo:183000 ESPINACA-SIN VARIEDAD Regadío
Ref:1700000004828017 Recinto:18-123-012-00385-00002 Cultivo:101138 OLIVAR-HOJIBLANCA Regadío
Ref:1700000004828040 Recinto:18-123-012-00387-00004 Cultivo:20000 BARBECHO TRADICIONAL-SIN VARIEDAD Regadío

(1) Superficie declarada admisible ajustada con la superficie comprometida.
(2) Factor de penalización valorando el alcance para el tipo de compromiso.

Puede verificar la integridad de una copia de este documento mediante la lectura del código QR adjunto o mediante el acceso a la dirección <https://ws050.juntadeandalucia.es/verificarFirma> indicando el código de VERIFICACIÓN

FIRMADO POR	JUAN JOSE SOLER GARCIA	FECHA	03/07/2024	
	ROCIO GUIJARRO MILLAN			
VERIFICACIÓN	Pk2jm6MP8Q4FQJJZRRTHBNMQA26B8	PÁGINA	1354/3256	



APELLIDOS Y NOMBRE / RAZÓN SOCIAL

NIF *****6086* **EXPEDIENTE** 1148592 **ANUALIDAD DE PAGO** 1ª

IMPORTE POR ANUALIDAD

	2023	2024	2025	2026	2027
IMPORTE MÁXIMO SUBVENCIONABLE	887,48 €	887,48 €	887,48 €	887,48 €	887,48 €
IMPORTE MEDIO DE TRANSFERENCIA (€/ha)	247,90 €	247,90 €	247,90 €	247,90 €	247,90 €

RESUMEN DE UNIDADES

Cód	GRUPO DE PAGO	Sup. Dec. Admisible (ha)	Sup. Comprometida (ha)	Sup. ajustada compromiso (I) (ha)	% sobredec.	Sup. Propuesta (ha)	Importe Declarado	Importe Topado	Importe Propuesto	Importe tras sobredec.
429	OLIVAR	3,58		3,58	0,00	3,58	887,48	887,48	887,48	887,48
TOTAL		3,58	3,58	3,58		3,58	887,48	887,48	887,48	887,48

APLICACIÓN DE REDUCCIONES Y PENALIZACIONES

GRUPO DE PAGO	Importe Calculado	Importe prerreduc.	Criterios de subvencionabilidad y compromisos	Presentación tardía	Omisión declaración	Condicionalidad	IMPORTE (Euros) PROPUESTO
OLIVAR	887,48	887,48	0,00	0,00	0,00	0,00	887,48
TOTAL	887,48	887,48					887,48

RESUMEN DE PAGOS

	IMPORTE (Euros)			
	PROPUESTO	FEADER (Eje 2)	MAPA	CAPADR
PROPUESTO	887,48	754,36	87,06	46,06

RECINTOS PROPUESTOS

REF.	REFERENCIA SIGPAC	CULTIVO	DESCRIPCIÓN CULTIVO	S/R	G.PAGO	PEND. MEDIA (€)	SUP. DEC. ADMISIBLE (ha)	SUP. COMPROM. (ha)	SUP. AJUSTADA COMPROM. (I) (ha)	SUP. CONV. SIGPAC (ha)	SUP. CERTIF. (ha)	SUP. CAMPO DETER. CULT. DECLARADO (ha)	SUP. DEC. REDUCIDA (ha)	SUP. PROPUESTA (ha)
170000005364850	18-055-005-00148-001	101010	OLIVAR-PICUAL	R	429	3,80	0,25	0,25	0,25		0,25		0,25	0,25
170000005364851	18-055-900-80028-002	101010	OLIVAR-PICUAL	R	429	18,10	0,05	0,05	0,05		0,05		0,05	0,05
170000005364854	18-055-005-00567-004	101010	OLIVAR-PICUAL	S	429	8,70	0,42	0,42	0,42		0,42		0,42	0,42
170000005364855	18-055-005-00568-003	101010	OLIVAR-PICUAL	R	429	13,30	0,64	0,64	0,64		0,64		0,64	0,64
170000005364858	18-055-005-00564-002	101010	OLIVAR-PICUAL	R	429	9,50	0,21	0,21	0,21		0,21		0,21	0,21
170000005364859	18-055-005-00566-004	101010	OLIVAR-PICUAL	R	429	12,40	0,16	0,16	0,16		0,16		0,16	0,16
170000005364860	18-055-005-00566-005	101010	OLIVAR-PICUAL	R	429	29,40	0,15	0,15	0,15		0,15		0,15	0,15
170000005364861	18-055-005-00567-001	101010	OLIVAR-PICUAL	S	429	21,00	0,01	0,01	0,01		0,01		0,01	0,01
170000005364864	18-055-005-00554-002	101010	OLIVAR-PICUAL	S	429	11,40	0,32	0,32	0,32		0,32		0,32	0,32
170000005364866	18-055-005-00566-002	101010	OLIVAR-PICUAL	R	429	25,10	0,03	0,03	0,03		0,03		0,03	0,03
170000005364867	18-055-005-00553-002	101010	OLIVAR-PICUAL	R	429	11,90	0,39	0,39	0,39		0,39		0,39	0,39
170000005364868	18-055-005-00322-002	101010	OLIVAR-PICUAL	R	429	7,50	0,14	0,14	0,14		0,14		0,14	0,14
170000005364869	18-055-005-00323-002	101010	OLIVAR-PICUAL	R	429	8,70	0,70	0,70	0,70		0,70		0,70	0,70
170000005364870	18-055-005-80013-001	101010	OLIVAR-PICUAL	R	429	11,40	0,10	0,10	0,10		0,10		0,10	0,10
170000005364871	18-055-900-80023-001	101010	OLIVAR-PICUAL	R	429	8,90	0,01	0,01	0,01		0,01		0,01	0,01

INCIDENCIAS

INCIDENCIA DESCRIPCIÓN

- 100402 Recinto solicitado no forma parte de ningún organismo de control autorizado para la producción ecológica en Andalucía o fecha de inscripción posterior al plazo establecido (Anexo I. Criterios de Subvencionabilidad. Orden 28 de marzo de 2023).
Ref:-1516984 Recinto:18-055-005-00324-00001 Cultivo:101010 OLIVAR-PICUAL Regadío
Ref:-1516985 Recinto:18-055-005-00820-00002 Cultivo:101010 OLIVAR-PICUAL Regadío
- 100424 Solicita recinto que no está comprometido para la operación.
Ref:-1516984 Recinto:18-055-005-00324-00001 Cultivo:101010 OLIVAR-PICUAL Regadío
Ref:170000005364894 Recinto:18-055-005-00608-00002 Cultivo:104010 ALMENDROS-DESMAYO ROJO Secano
Ref:-1516985 Recinto:18-055-005-00820-00002 Cultivo:101010 OLIVAR-PICUAL Regadío

(1) Superficie declarada admisible ajustada con la superficie comprometida.
(2) Factor de penalización valorando el alcance para el tipo de compromiso.

Puede verificar la integridad de una copia de este documento mediante la lectura del código QR adjunto o mediante el acceso a la dirección <https://ws050.juntadeandalucia.es/verificarFirma> indicando el código de VERIFICACIÓN

FIRMADO POR	JUAN JOSE SOLER GARCIA	FECHA	03/07/2024
	ROCIO GUIJARRO MILLAN		
VERIFICACIÓN	Pk2jm6MP8Q4FQJJZRRTHBNMQA26B8	PÁGINA	1355/3256





<u>APELLIDOS Y NOMBRE / RAZÓN SOCIAL</u>	<u>NIF</u>	<u>EXPEDIENTE</u>	<u>ANUALIDAD DE PAGO</u>
HUETE ARANDA ALMUDENA	***9517*	1255793	

RESUMEN DE PAGOS

		<u>IMPORTE (Euros)</u>		
	<u>PROPUESTO</u>	<u>FEADER (Eje 2)</u>	<u>MAPA</u>	<u>CAPADR</u>
PROPUESTO	0,00	0,00	0,00	0,00

INCIDENCIAS

INCIDENCIA DESCRIPCIÓN

3790	Recinto declarado inactivo Ref:6878393 Recinto:18-071-508-00058-00005 Cultivo: -
100402	Recinto solicitado no forma parte de ningún organismo de control autorizado para la producción ecológica en Andalucía o fecha de inscripción posterior al plazo establecido (Anexo I. Criterios de Subvencionabilidad. Orden 28 de marzo de 2023). Ref:6878393 Recinto:18-071-508-00058-00005 Cultivo:104023 ALMENDROS-LAURANNE Regadio
100424	Solicita recinto que no está comprometido para la operación. Ref:6878393 Recinto:18-071-508-00058-00005 Cultivo:104023 ALMENDROS-LAURANNE Regadio
101008	Expediente sin compromisos vigentes. Operación:6503.2

(1) Superficie declarada admisible ajustada con la superficie comprometida.
(2) Factor de penalización valorando el alcance para el tipo de compromiso.

Puede verificar la integridad de una copia de este documento mediante la lectura del código QR adjunto o mediante el acceso a la dirección https://ws050.juntadeandalucia.es/verificarFirma indicando el código de VERIFICACIÓN				
FIRMADO POR	JUAN JOSE SOLER GARCIA	FECHA	03/07/2024	
	ROCIO GUIJARRO MILLAN			
VERIFICACIÓN	Pk2jm6MP8Q4FQJJZRRTHBNMQA26B8	PÁGINA	1356/3256	



<u>APELLIDOS Y NOMBRE / RAZÓN SOCIAL</u>	<u>NIF</u>	<u>EXPEDIENTE</u>	<u>ANUALIDAD DE PAGO</u>
HURTADO MORAL ANTONIO FRANCISCO	****5375*	1237357	

RESUMEN DE PAGOS

		<u>IMPORTE (Euros)</u>		
		<u>FEADER</u>	<u>MAPA</u>	<u>CAPADR</u>
		<u>(Eje 2)</u>		
PROPUESTO	<u>PROPUESTO</u>	<u>FEADER</u>	<u>MAPA</u>	<u>CAPADR</u>
	0,00	0,00	0,00	0,00

INCIDENCIAS

INCIDENCIA DESCRIPCIÓN

- 7162 Se advierte que en el impreso DATOS DE RECINTOS no está consignada la operación solicitada en el impreso SOLICITA LINEAS DE AYUDA DE DESARROLLO RURAL.
- 101008 Expediente sin compromisos vigentes.
Operación:6503.2

(1) Superficie declarada admisible ajustada con la superficie comprometida.
(2) Factor de penalización valorando el alcance para el tipo de compromiso.

Puede verificar la integridad de una copia de este documento mediante la lectura del código QR adjunto o mediante el acceso a la dirección https://ws050.juntadeandalucia.es/verificarFirma indicando el código de VERIFICACIÓN				
FIRMADO POR	JUAN JOSE SOLER GARCIA	FECHA	03/07/2024	
	ROCIO GUIJARRO MILLAN			
VERIFICACIÓN	Pk2jm6MP8Q4FQJJZRRTHBNMQA26B8	PÁGINA	1357/3256	



APELLIDOS Y NOMBRE / RAZÓN SOCIAL

HURTADO RUIZ MARIA CRISTINA

NIF
****6715*

EXPEDIENTE
1002798

ANUALIDAD DE PAGO
1ª

IMPORTE POR ANUALIDAD

	2023	2024	2025	2026	2027
IMPORTE MÁXIMO SUBVENCIONABLE	2.767,87 €	2.767,87 €	2.767,87 €	2.767,87 €	2.767,87 €
IMPORTE MEDIO DE TRANSFERENCIA (€/ha)	216,24 €	216,24 €	216,24 €	216,24 €	216,24 €

RESUMEN DE UNIDADES

Cód	GRUPO DE PAGO	Sup. Dec. Admisible (ha)	Sup. Comprometida (ha)	Sup. ajustada compromiso (I) (ha)	% sobredec.	Sup. Propuesta (ha)	Importe Declarado	Importe Topado	Importe Propuesto	Importe tras sobredec.
432	FRUTALES SECANO	12,80		12,80	0,00	12,80	2.767,87	2.767,87	2.767,87	2.767,87
TOTAL		12,80	12,80	12,80		12,80	2.767,87	2.767,87	2.767,87	2.767,87

APLICACIÓN DE REDUCCIONES Y PENALIZACIONES

GRUPO DE PAGO	Importe Calculado	Importe prereduc.	Criterios de subvencionabilidad y compromisos	Presentación tardía	Omisión declaración	Condicionalidad	IMPORTE (Euros) PROPUESTO
FRUTALES SECANO	2.767,87	2.767,87	0,00	0,00	0,00	0,00	2.767,87
TOTAL	2.767,87	2.767,87					2.767,87

RESUMEN DE PAGOS

	IMPORTE (Euros)			
	PROPUESTO	FEADER (Eje 2)	MAPA	CAPADR
PROPUESTO	2.767,87	2.352,69	271,53	143,65

RECINTOS PROPUESTOS

REF.	REFERENCIA SIGPAC	CULTIVO	DESCRIPCIÓN CULTIVO	S/R	G.PAGO	PEND. MEDIA (%)	SUP. DEC. ADMISIBLE (ha)	SUP. COMPROM. (ha)	SUP. AJUSTADA COMPR.(I) (ha)	SUP. CONV. SIGPAC (ha)	SUP. CERTIE. (ha)	SUP. CAMPO (ha)	SUP. CAMPO DETER. CULT. DECLARADO (ha)	SUP. DEC. REDUCIDA (ha)	SUP. PROPUESTA (ha)
1700000002233404	18-182-004-00097-001	104007	ALMENDROS-COMUNA	S	432	44,20	0,16	0,16	0,16		0,16			0,16	0,16
1700000002233405	18-182-006-00001-004	104020	ALMENDROS-GUARA	S	432	33,90	1,00	1,00	1,00		1,00			1,00	1,00
1700000002233406	18-182-006-00001-001	104020	ALMENDROS-GUARA	S	432	31,30	1,52	1,52	1,52		1,52			1,52	1,52
1700000002233407	18-182-004-00102-002	104024	ALMENDROS-MARCONA	S	432	52,30	1,79	1,79	1,79		1,79			1,79	1,79
1700000002233408	18-182-004-00098-006	104024	ALMENDROS-MARCONA	S	432	30,30	8,33	8,33	8,33		8,33			8,33	8,33

(1) Superficie declarada admisible ajustada con la superficie comprometida.
(2) Factor de penalización valorando el alcance para el tipo de compromiso.

Puede verificar la integridad de una copia de este documento mediante la lectura del código QR adjunto o mediante el acceso a la dirección <https://ws050.juntadeandalucia.es/verificarFirma> indicando el código de VERIFICACIÓN

FIRMADO POR	JUAN JOSE SOLER GARCIA	FECHA	03/07/2024	
	ROCIO GUIJARRO MILLAN			
VERIFICACIÓN	Pk2jm6MP8Q4FQJJZRRTHBNMQA26B8	PÁGINA	1358/3256	



APELLIDOS Y NOMBRE / RAZÓN SOCIAL

IBAÑEZ COCA JOSE

NIF
****1325*

EXPEDIENTE
1108874

ANUALIDAD DE PAGO
1ª

IMPORTE POR ANUALIDAD

	2023	2024	2025	2026	2027
IMPORTE MÁXIMO SUBVENCIONABLE	2.288,12 €	2.288,12 €	2.288,12 €	2.288,12 €	2.288,12 €
IMPORTE MEDIO DE TRANSFERENCIA (€/ha)	247,90 €	247,90 €	247,90 €	247,90 €	247,90 €

RESUMEN DE UNIDADES

Cód	GRUPO DE PAGO	Sup. Dec. Admisible (ha)	Sup. Comprometida (ha)	Sup. ajustada compromiso (I) (ha)	% sobredec.	Sup. Propuesta (ha)	Importe Declarado	Importe Topado	Importe Propuesto	Importe tras sobredec.
429	OLIVAR	9,23		9,23	0,00	9,23	2.288,12	2.288,12	2.288,12	2.288,12
TOTAL		9,23	9,23	9,23		9,23	2.288,12	2.288,12	2.288,12	2.288,12

APLICACIÓN DE REDUCCIONES Y PENALIZACIONES

GRUPO DE PAGO	Importe Calculado	Importe prereduc.	Criterios de subvencionabilidad y compromisos	Presentación tardía	Omisión declaración	Condicionalidad	IMPORTE (Euros) PROPUESTO
OLIVAR	2.288,12	2.288,12	0,00	0,00	0,00	0,00	2.288,12
TOTAL	2.288,12	2.288,12					2.288,12

RESUMEN DE PAGOS

	IMPORTE (Euros)		
	PROPUESTO	FEADER (Eje 2)	MAPA
PROPUESTO	2.288,12	1.944,90	224,46
			CAPADR 118,76

RECINTOS PROPUESTOS

REF.	REFERENCIA SIGPAC	CULTIVO	DESCRIPCIÓN CULTIVO	S/R	G.PAGO	PEND. MEDIA (%)	SUP. DEC. ADMISIBLE (ha)	SUP. COMPROM. (ha)	SUP. AJUSTADA COMPROM. (I) (ha)	SUP. CONV. SIGPAC (ha)	SUP. CERTIE (ha)	SUP. CAMPO (ha)	SUP. CAMPO DETER. CULT. DECLARADO (ha)	SUP. DEC. REDUCIDA (ha)	SUP. PROPUESTA (ha)
1700000003503790	18-024-007-00058-002	101010	OLIVAR-PICUAL	R	429	6,80	0,47	0,47	0,47		0,47			0,47	0,47
1700000003503791	18-024-007-00061-009	101010	OLIVAR-PICUAL	R	429	9,90	2,54	2,54	2,54		2,54			2,54	2,54
1700000003503792	18-024-007-00037-004	101010	OLIVAR-PICUAL	S	429	6,90	0,03	0,03	0,03		0,03			0,03	0,03
1700000003503793	18-024-007-00037-001	101010	OLIVAR-PICUAL	S	429	7,50	2,37	2,37	2,37		2,37			2,37	2,37
1700000003503794	18-024-007-00038-001	101010	OLIVAR-PICUAL	S	429	5,00	0,15	0,15	0,15		0,15			0,15	0,15
1700000003503795	18-024-008-00001-001	101010	OLIVAR-PICUAL	R	429	5,20	0,40	0,40	0,40		0,40			0,40	0,40
1700000003503796	18-024-007-00033-001	101010	OLIVAR-PICUAL	S	429	8,40	2,08	2,08	2,08		2,08			2,08	2,08
1700000003503797	18-024-007-00036-001	101010	OLIVAR-PICUAL	S	429	11,40	0,53	0,53	0,53		0,53			0,53	0,53
1700000003503798	18-024-007-00074-002	101010	OLIVAR-PICUAL	S	429	6,50	0,39	0,39	0,39		0,39			0,39	0,39
1700000003503799	18-024-007-00036-002	101010	OLIVAR-PICUAL	S	429	9,30	0,27	0,27	0,27		0,27			0,27	0,27

(1) Superficie declarada admisible ajustada con la superficie comprometida.
(2) Factor de penalización valorando el alcance para el tipo de compromiso.

Puede verificar la integridad de una copia de este documento mediante la lectura del código QR adjunto o mediante el acceso a la dirección <https://ws050.juntadeandalucia.es/verificarFirma> indicando el código de VERIFICACIÓN

FIRMADO POR	JUAN JOSE SOLER GARCIA	FECHA	03/07/2024	
	ROCIO GUIJARRO MILLAN			
VERIFICACIÓN	Pk2jm6MP8Q4FQJJZRRTHBNMQA26B8	PÁGINA	1359/3256	



APELLIDOS Y NOMBRE / RAZÓN SOCIAL

IBAÑEZ VEGA JUAN BENITO

NIF
***9745*

EXPEDIENTE
1151054

ANUALIDAD DE PAGO
1ª

IMPORTE POR ANUALIDAD

	2023	2024	2025	2026	2027
IMPORTE MÁXIMO SUBVENCIONABLE	1.385,76 €	1.385,76 €	1.385,76 €	1.385,76 €	1.385,76 €
IMPORTE MEDIO DE TRANSFERENCIA (€/ha)	247,90 €	247,90 €	247,90 €	247,90 €	247,90 €

RESUMEN DE UNIDADES

Cód	GRUPO DE PAGO	Sup. Dec. Admisible (ha)	Sup. Comprometida (ha)	Sup. ajustada compromiso (1) (ha)	% sobredec.	Sup. Propuesta (ha)	Importe Declarado	Importe Topado	Importe Propuesto	Importe tras sobredec.
429	OLIVAR	5,59		5,59	0,00	5,59	1.385,76	1.385,76	1.385,76	1.385,76
TOTAL		5,59	5,59	5,59		5,59	1.385,76	1.385,76	1.385,76	1.385,76

APLICACIÓN DE REDUCCIONES Y PENALIZACIONES

GRUPO DE PAGO	Importe Calculado	Importe prereduc.	Criterios de subvencionabilidad y compromisos	Presentación tardía	Omisión declaración	Condicionalidad	IMPORTE (Euros) PROPUESTO
OLIVAR	1.385,76	1.385,76	0,00	0,00	0,00	0,00	1.385,76
TOTAL	1.385,76	1.385,76					1.385,76

RESUMEN DE PAGOS

	IMPORTE (Euros)			
	PROPUESTO	FEADER (Eje 2)	MAPA	CAPADR
PROPUESTO	1.385,76	1.177,90	135,94	71,92

RECINTOS PROPUESTOS

REF.	REFERENCIA SIGPAC	CULTIVO	DESCRIPCIÓN CULTIVO	S/R	G.PAGO	PEND. MEDIA (%)	SUP. DEC. ADMISIBLE (ha)	SUP. COMPROM. (ha)	SUP. AJUSTADA COMPR.(1) (ha)	SUP. CONV. SIGPAC (ha)	SUP. CERTIE. (ha)	SUP. CAMPO (ha)	SUP. CAMPO DETER. CULT. DECLARADO (ha)	SUP. DEC. REDUCIDA (ha)	SUP. PROPUESTA (ha)
1700000006378032	18-024-012-00175-004	101010	OLIVAR-PICUAL	R	429	7,80	0,93	0,93	0,93		0,93			0,93	0,93
1700000006378033	18-024-012-00118-001	101010	OLIVAR-PICUAL	S	429	4,30	1,01	1,01	1,01		1,01			1,01	1,01
1700000006378034	18-024-012-00117-002	101010	OLIVAR-PICUAL	R	429	4,80	3,65	3,65	3,65		3,65			3,65	3,65

(1) Superficie declarada admisible ajustada con la superficie comprometida.
(2) Factor de penalización valorando el alcance para el tipo de compromiso.

Puede verificar la integridad de una copia de este documento mediante la lectura del código QR adjunto o mediante el acceso a la dirección <https://ws050.juntadeandalucia.es/verificarFirma> indicando el código de VERIFICACIÓN

FIRMADO POR	JUAN JOSE SOLER GARCIA	FECHA	03/07/2024	
	ROCIO GUIJARRO MILLAN			
VERIFICACIÓN	Pk2jm6MP8Q4FQJJZRRTHBNMQA26B8	PÁGINA	1360/3256	



<u>APELLIDOS Y NOMBRE / RAZÓN SOCIAL</u>	<u>NIF</u>	<u>EXPEDIENTE</u>	<u>ANUALIDAD DE PAGO</u>
IBARRA ABELLAN JOSE	***6573*	1280405	

RESUMEN DE PAGOS

	<u>IMPORTE (Euros)</u>			
	<u>PROPUESTO</u>	<u>FEADER (Eje 2)</u>	<u>MAPA</u>	<u>CAPADR</u>
PROPUESTO	0,00	0,00	0,00	0,00

INCIDENCIAS

INCIDENCIA DESCRIPCIÓN

- 256 Solicitud con recintos no declarados en campaña actual con una reducción por omisión de superficie superior al 3%
CÓDIGO PARA EL PORCENTAJE DE REDUCCIÓN POR OMISIÓN QUE CORRESPONDE A LA SOLICITUD:2
- 100401 Solicitante no inscrito en un organismo de control autorizado para la producción ecológica en Andalucía (Anexo I. Criterios de Subvencionabilidad. Orden 28 de marzo de 2023).
- 100402 Recinto solicitado no forma parte de ningún organismo de control autorizado para la producción ecológica en Andalucía o fecha de inscripción posterior al plazo establecido (Anexo I. Criterios de Subvencionabilidad. Orden 28 de marzo de 2023).
Ref:6865728 Recinto:18-091-002-00139-00001 Cultivo:20000 BARBECHO TRADICIONAL-SIN VARIEDAD Secano
Ref:6865731 Recinto:18-091-002-00170-00001 Cultivo:20000 BARBECHO TRADICIONAL-SIN VARIEDAD Secano
Ref:6865733 Recinto:18-091-002-00171-00001 Cultivo:20000 BARBECHO TRADICIONAL-SIN VARIEDAD Secano
Ref:6865739 Recinto:18-091-003-00009-00001 Cultivo:5000 CEBADA-SIN VARIEDAD Secano
Ref:6865745 Recinto:18-091-003-00010-00001 Cultivo:8000 AVENA-SIN VARIEDAD Secano
- 100424 Solicita recinto que no está comprometido para la operación.
Ref:6865728 Recinto:18-091-002-00139-00001 Cultivo:20000 BARBECHO TRADICIONAL-SIN VARIEDAD Secano
Ref:6865731 Recinto:18-091-002-00170-00001 Cultivo:20000 BARBECHO TRADICIONAL-SIN VARIEDAD Secano
Ref:6865733 Recinto:18-091-002-00171-00001 Cultivo:20000 BARBECHO TRADICIONAL-SIN VARIEDAD Secano
Ref:6865739 Recinto:18-091-003-00009-00001 Cultivo:5000 CEBADA-SIN VARIEDAD Secano
Ref:6865745 Recinto:18-091-003-00010-00001 Cultivo:8000 AVENA-SIN VARIEDAD Secano
- 101008 Expediente sin compromisos vigentes.
Operación:6503.2

(1) Superficie declarada admisible ajustada con la superficie comprometida.
(2) Factor de penalización valorando el alcance para el tipo de compromiso.

Puede verificar la integridad de una copia de este documento mediante la lectura del código QR adjunto o mediante el acceso a la dirección https://ws050.juntadeandalucia.es/verificarFirma indicando el código de VERIFICACIÓN				
FIRMADO POR	JUAN JOSE SOLER GARCIA	FECHA	03/07/2024	
	ROCIO GUIJARRO MILLAN			
VERIFICACIÓN	Pk2jm6MP8Q4FQJJZRRTHBNMQA26B8	PÁGINA	1361/3256	



APELLIDOS Y NOMBRE / RAZÓN SOCIAL **NIF** **EXPEDIENTE** **ANUALIDAD DE PAGO**
 INVERNADEROS COSTA TROPICAL AGROMOSA, S.L. ****8722* 1262462 1ª

IMPORTES POR ANUALIDAD

	2023	2024	2025	2026	2027
IMPORTE MÁXIMO SUBVENCIONABLE	235,29 €	235,29 €	235,29 €	235,29 €	235,29 €
IMPORTE MEDIO DE TRANSFERENCIA (€/ha)	253,00 €	253,00 €	253,00 €	253,00 €	253,00 €

RESUMEN DE UNIDADES

Cód	GRUPO DE PAGO	Sup. Dec. Admisible (ha)	Sup. Comprometida (ha)	Sup. ajustada compromiso (1) (ha)	% sobredec.	Sup. Propuesta (ha)	Importe Declarado	Importe Topado	Importe Propuesto	Importe tras sobredec.
430	HORTÍCOLAS	0,93		0,93	0,00	0,93	235,29	235,29	235,29	235,29
TOTAL		0,93	0,93	0,93		0,93	235,29	235,29	235,29	235,29

APLICACIÓN DE REDUCCIONES Y PENALIZACIONES

GRUPO DE PAGO	Importe Calculado	Importe prerreduc.	Criterios de subvencionabilidad y compromisos	Presentación tardía	Omisión declaración	Condicionality	IMPORTE (Euros) PROPUESTO
HORTÍCOLAS	235,29	235,29	0,00	0,00	0,00	0,00	235,29
TOTAL	235,29	235,29					235,29

RESUMEN DE PAGOS

	IMPORTE (Euros)		
	PROPUESTO	FEADER (Eje 2)	MAPA
PROPUESTO	235,29	200,00	23,08
			CAPADR 12,21

RECINTOS PROPUESTOS

REF.	REFERENCIA SIGPAC	CULTIVO	DESCRIPCIÓN CULTIVO	S/R	G.PAGO	PEND. MEDIA (%)	SUP. DEC. ADMISIBLE (ha)	SUP. COMPROM. (ha)	SUP. AJUSTADA COMPR.(1) (ha)	SUP. CONV. SIGPAC (ha)	SUP. CERTIE. (ha)	SUP. CAMPO (ha)	SUP. CAMPO DETER. CULT. DECLARADO (ha)	SUP. DEC. REDUCIDA (ha)	SUP. PROPUESTA (ha)
-1404691	18-165-005-00189-006	197000	TOMATE-SIN VARIEDAD	R	430	9,50	0,03	0,03	0,03		0,03			0,03	0,03
5294700	18-165-005-00189-001	197000	TOMATE-SIN VARIEDAD	R	430	9,50	0,90	0,90	0,90		0,90			0,90	0,90

INCIDENCIAS

INCIDENCIA DESCRIPCIÓN

100421 Recinto declarado por error para una operación de la 6503, que se ha corregido de oficio marcando la operación correcta, de acuerdo con la fecha de inscripción del recinto en la producción ecológica.
 Ref:5294700 Recinto:18-165-005-00189-00001 Cultivo:197000 TOMATE-SIN VARIEDAD Regadío
 Ref:-1404691 Recinto:18-165-005-00189-00006 Cultivo:197000 TOMATE-SIN VARIEDAD Regadío

(1) Superficie declarada admisible ajustada con la superficie comprometida.
 (2) Factor de penalización valorando el alcance para el tipo de compromiso.

Puede verificar la integridad de una copia de este documento mediante la lectura del código QR adjunto o mediante el acceso a la dirección https://ws050.juntadeandalucia.es/verificarFirma indicando el código de VERIFICACIÓN				
FIRMADO POR	JUAN JOSE SOLER GARCIA	FECHA	03/07/2024	
	ROCIO GUIJARRO MILLAN			
VERIFICACIÓN	Pk2jm6MP8Q4FQJJZRRTHBNMQA26B8	PÁGINA	1362/3256	



APELLIDOS Y NOMBRE / RAZÓN SOCIAL

INVERSIONES LAGO DE FREILA SL

NIF
****3311*

EXPEDIENTE
1184223

ANUALIDAD DE PAGO
1ª

IMPORTE POR ANUALIDAD

	2023	2024	2025	2026	2027
IMPORTE MÁXIMO SUBVENCIONABLE	659,53 €	659,53 €	659,53 €	659,53 €	659,53 €
IMPORTE MEDIO DE TRANSFERENCIA (€/ha)	216,24 €	216,24 €	216,24 €	216,24 €	216,24 €

RESUMEN DE UNIDADES

Cód	GRUPO DE PAGO	Sup. Dec. Admisible (ha)	Sup. Comprometida (ha)	Sup. ajustada compromiso (1) (ha)	% sobredec.	Sup. Propuesta (ha)	Importe Declarado	Importe Topado	Importe Propuesto	Importe tras sobredec.
432	FRUTALES SECANO	3,05		3,05	0,00	3,05	659,53	659,53	659,53	659,53
TOTAL		3,05	3,05	3,05		3,05	659,53	659,53	659,53	659,53

APLICACIÓN DE REDUCCIONES Y PENALIZACIONES

GRUPO DE PAGO	Importe Calculado	Importe prereduc.	Criterios de subvencionabilidad y compromisos	Presentación tardía	Omisión declaración	Condicionality	IMPORTE (Euros) PROPUESTO
FRUTALES SECANO	659,53	659,53	0,00	0,00	0,00	0,00	659,53
TOTAL	659,53	659,53					659,53

RESUMEN DE PAGOS

	IMPORTE (Euros)		
	PROPUESTO	FEADER (Eje 2)	MAPA
PROPUESTO	659,53	560,60	64,70
			CAPADR 34,23

RECINTOS PROPUESTOS

REF.	REFERENCIA SIGPAC	CULTIVO	DESCRIPCIÓN CULTIVO	S/R	G.PAGO	PEND. MEDIA (%)	SUP. DEC. ADMISIBLE (ha)	SUP. COMPROM. (ha)	SUP. AJUSTADA COMPR.(1) (ha)	SUP. CONV. SIGPAC (ha)	SUP. CERTIE. (ha)	SUP. CAMPO (ha)	SUP. CAMPO DETER. CULT. DECLARADO (ha)	SUP. DEC. REDUCIDA (ha)	SUP. PROPUESTA (ha)
170000005296554	18-080-005-00320-002	104020	ALMENDROS-GUARA	S	432	1,80	3,05	3,05	3,05		3,05			3,05	3,05

(1) Superficie declarada admisible ajustada con la superficie comprometida.
(2) Factor de penalización valorando el alcance para el tipo de compromiso.

Puede verificar la integridad de una copia de este documento mediante la lectura del código QR adjunto o mediante el acceso a la dirección https://ws050.juntadeandalucia.es/verificarFirma indicando el código de VERIFICACIÓN				
FIRMADO POR	JUAN JOSE SOLER GARCIA	FECHA	03/07/2024	
	ROCIO GUIJARRO MILLAN			
VERIFICACIÓN	Pk2jm6MP8Q4FQJJZRRTHBNMQA26B8	PÁGINA	1363/3256	



APELLIDOS Y NOMBRE / RAZÓN SOCIAL

IRIARTE BUSTOS C.B.

NIF
****6450*

EXPEDIENTE
1158285

ANUALIDAD DE PAGO
1ª

IMPORTE POR ANUALIDAD

	2023	2024	2025	2026	2027
IMPORTE MÁXIMO SUBVENCIONABLE	32.365,13 €	32.365,13 €	32.365,13 €	32.365,13 €	32.365,13 €
IMPORTE MEDIO DE TRANSFERENCIA (€/ha)	158,64 €	158,64 €	158,64 €	158,64 €	158,64 €

RESUMEN DE UNIDADES

Cód	GRUPO DE PAGO	Sup. Dec. Admisible (ha)	Sup. Comprometida (ha)	Sup. ajustada compromiso (1) (ha)	% sobredec.	Sup. Propuesta (ha)	Importe Declarado	Importe Topado	Importe Propuesto	Importe tras sobredec.
426	HERBÁCEOS	105,05		100,00	0,00	100,00	15.117,00	15.117,00	15.117,00	15.117,00
429	OLIVAR	28,58		28,56	0,00	28,56	7.080,02	7.080,02	7.080,02	7.080,02
433	FRUTALES REGADÍO	29,08		29,08	0,00	29,08	10.168,11	10.168,11	10.168,11	10.168,11
434	HERBÁCEOS NO ELEGIBLES	46,38		46,38	0,00	46,38	0,00	0,00	0,00	0,00
TOTAL		209,09	204,02	204,02		204,02	32.365,13	32.365,13	32.365,13	32.365,13

APLICACIÓN DE REDUCCIONES Y PENALIZACIONES

GRUPO DE PAGO	Importe Calculado	Importe prereduc.	Criterios de subvencionabilidad y compromisos	Presentación tardía	Omisión declaración	Condicionalidad	IMPORTE (Euros)
							PROPUESTO
FRUTALES REGADÍO	10.168,11	10.168,11	0,00	0,00	0,00	0,00	10.168,11
HERBÁCEOS	15.117,00	15.117,00	0,00	0,00	0,00	0,00	15.117,00
HERBÁCEOS NO ELEGIBLES	0,00	0,00	0,00	0,00	0,00	0,00	0,00
OLIVAR	7.080,02	7.080,02	0,00	0,00	0,00	0,00	7.080,02
TOTAL	32.365,13	32.365,13					32.365,13

RESUMEN DE PAGOS

PROPUESTO	IMPORTE (Euros)			
	PROPUESTO	FEADER (Eje 2)	MAPA	CAPADR
	32.365,13	27.510,36	3.175,02	1.679,75

(1) Superficie declarada admisible ajustada con la superficie comprometida.
(2) Factor de penalización valorando el alcance para el tipo de compromiso.

Puede verificar la integridad de una copia de este documento mediante la lectura del código QR adjunto o mediante el acceso a la dirección <https://ws050.juntadeandalucia.es/verificarFirma> indicando el código de VERIFICACIÓN

FIRMADO POR	JUAN JOSE SOLER GARCIA	FECHA	03/07/2024	
	ROCIO GUIJARRO MILLAN			
VERIFICACIÓN	Pk2jm6MP8Q4FQJJZRRTHBNMQA26B8	PÁGINA	1364/3256	



RECINTOS PROPUESTOS

REF.	REFERENCIA SIGPAC	CULTIVO DESCRIPCIÓN CULTIVO	S/R	G.PAGO	PEND. MEDIA (%)	SUP. DEC. ADMISIBLE (ha)	SUP. COMPROM. (ha)	SUP. AJUSTADA COMPR.(1) (ha)	SUP. CONV. SIGPAC (ha)	SUP. CERTIF. (ha)	SUP. CAMPO (ha)	SUP. CAMPO DETER. CULT. DECLARADO (ha)	SUP. DEC. REDUCIDA (ha)	SUP. PROPUESTA (ha)
-1512081	18-100-009-00092-002	40000 GUI SANTES-SIN VARIEDAD	S	426	6,20	4,61	4,61	4,61		4,61			4,61	4,61
1700000007241899	18-149-010-00024-011	6000 CENTENO-SIN VARIEDAD	S	426	8,20	2,42	2,42	2,42		2,42			2,42	2,42
1700000007241900	18-149-011-00008-001	40000 GUI SANTES-SIN VARIEDAD	S	426	6,00	9,34	9,34	9,34		9,34			9,34	9,34
1700000007241901	18-100-009-00092-001	40000 GUI SANTES-SIN VARIEDAD	S	426	5,10	2,16	2,16	2,16		2,16			2,16	2,16
1700000007241903	18-100-010-00076-004	5000 CEBADA-SIN VARIEDAD	S	426	4,40	19,21	19,21	19,21		19,21			19,21	19,21
1700000007241904	18-167-012-00014-005	5000 CEBADA-SIN VARIEDAD	S	426	4,50	29,28	29,28	29,28		29,28			29,28	29,28
1700000007241905	18-149-010-00024-007	6000 CENTENO-SIN VARIEDAD	S	426	8,80	1,76	1,76	1,76		1,76			1,76	1,76
1700000007241906	18-149-010-00024-009	6000 CENTENO-SIN VARIEDAD	S	426	9,10	10,17	10,17	10,17		10,17			10,17	10,17
1700000007241926	18-167-012-00014-005	5000 CEBADA-SIN VARIEDAD	S	426	3,60	2,52	2,52	2,52		2,52			2,52	2,52
1700000007241927	18-167-013-00044-002	5000 CEBADA-SIN VARIEDAD	S	426	5,90	6,90	6,90	6,90		6,90			6,90	6,90
1700000007241948	18-149-010-00024-002	6000 CENTENO-SIN VARIEDAD	S	426	18,30	1,30	1,30	1,30		1,30			1,30	1,30
1700000007241949	18-149-011-00008-001	40000 GUI SANTES-SIN VARIEDAD	S	426	6,00	4,43	4,43	4,43		4,43			4,43	4,43
1700000007241951	18-149-010-00024-003	6000 CENTENO-SIN VARIEDAD	S	426	14,30	10,88	10,88	10,88		10,88			10,88	10,88
-1512183	18-047-005-00672-009	101010 OLIVAR-PICUAL	S	429	13,70	6,11	6,11	6,11		6,11			6,11	6,11
-1512036	18-047-900-80012-025	101010 OLIVAR-PICUAL	S	429	7,20	0,10	0,10	0,10		0,10			0,10	0,10
-1512033	18-047-011-00075-003	101010 OLIVAR-PICUAL	S	429	6,10	3,35	3,35	3,35		3,35			3,35	3,35
-978959	18-100-005-00042-001	101010 OLIVAR-PICUAL	R	429	9,60	0,32	0,32	0,32		0,32			0,32	0,32
-976120	18-100-008-00372-002	101010 OLIVAR-PICUAL	R	429	2,30	0,02	0,02	0,02		0,02			0,02	0,02
5235303	18-100-005-00037-001	101010 OLIVAR-PICUAL	R	429	7,90	0,41	0,41	0,41		0,41			0,41	0,41
5503190	18-047-011-00077-002	101010 OLIVAR-PICUAL	S	429	24,70	6,33	6,33	6,33		6,33			6,33	6,33
1700000007241897	18-047-005-00667-049	101010 OLIVAR-PICUAL	S	429	12,20	0,17	0,17	0,17		0,17			0,17	0,17
1700000007241943	18-100-005-00051-001	101010 OLIVAR-PICUAL	R	429	7,70	0,46	0,46	0,46		0,46			0,46	0,46
1700000007241946	18-100-005-00045-006	101010 OLIVAR-PICUAL	R	429	8,50	1,23	1,23	1,23		1,23			1,23	1,23
1700000007241947	18-047-013-00478-004	101010 OLIVAR-PICUAL	R	429	8,30	0,77	0,77	0,77		0,77			0,77	0,77
1700000007241960	18-100-020-00093-001	101010 OLIVAR-PICUAL	R	429	3,00	0,14	0,14	0,14		0,14			0,14	0,14
1700000007241961	18-100-020-00100-001	101010 OLIVAR-PICUAL	R	429	3,70	0,65	0,65	0,65		0,65			0,65	0,65
1700000007241962	18-100-009-00088-015	101010 OLIVAR-PICUAL	R	429	6,50	2,49	2,49	2,49		2,49			2,49	2,49
1700000007241963	18-100-019-00180-001	101010 OLIVAR-PICUAL	R	429	6,10	1,31	1,31	1,31		1,31			1,31	1,31
1700000007241964	18-100-008-00374-001	101010 OLIVAR-PICUAL	R	429	7,60	0,47	0,46	0,46		0,46			0,46	0,46
1700000007241965	18-100-008-00510-001	101010 OLIVAR-PICUAL	R	429	4,30	1,02	1,02	1,02		1,02			1,02	1,02
1700000007241966	18-100-008-00024-002	101010 OLIVAR-PICUAL	S	429	1,40	0,06	0,06	0,06		0,06			0,06	0,06
1700000007241967	18-100-008-00041-001	101010 OLIVAR-PICUAL	R	429	8,40	0,21	0,20	0,20		0,20			0,20	0,20
1700000007241968	18-047-011-00105-002	101010 OLIVAR-PICUAL	S	429	24,70	0,44	0,44	0,44		0,44			0,44	0,44
1700000007241969	18-100-005-00046-001	101010 OLIVAR-PICUAL	R	429	11,80	0,35	0,35	0,35		0,35			0,35	0,35
1700000007241970	18-100-006-00101-001	101010 OLIVAR-PICUAL	R	429	3,60	1,12	1,12	1,12		1,12			1,12	1,12
1700000007241971	18-100-006-00015-001	101010 OLIVAR-PICUAL	R	429	3,20	0,40	0,40	0,40		0,40			0,40	0,40
1700000007241973	18-100-006-00021-001	101010 OLIVAR-PICUAL	R	429	1,50	0,38	0,38	0,38		0,38			0,38	0,38
1700000007241974	18-100-008-00024-001	101010 OLIVAR-PICUAL	R	429	2,60	0,27	0,27	0,27		0,27			0,27	0,27
-1512836	18-100-009-00094-010	104031 ALMENDROS-PENTACEBAS CSIC	R	433	10,20	8,17	8,17	8,17		8,17			8,17	8,17
-488770	18-100-009-00088-007	104031 ALMENDROS-PENTACEBAS CSIC	R	433	5,70	4,19	4,19	4,19		4,19			4,19	4,19
1700000007241983	18-047-011-00077-024	104007 ALMENDROS-COMUNA	R	433	9,20	0,16	0,16	0,16		0,16			0,16	0,16
1700000007241991	18-084-002-00417-002	104020 ALMENDROS-GUARA	R	433	16,30	1,96	1,96	1,96		1,96			1,96	1,96
1700000007241993	18-100-009-00088-003	104031 ALMENDROS-PENTACEBAS CSIC	R	433	5,60	0,30	0,30	0,30		0,30			0,30	0,30
1700000007241998	18-084-002-00346-001	104007 ALMENDROS-COMUNA	R	433	6,70	0,39	0,39	0,39		0,39			0,39	0,39
1700000007242001	18-100-009-00093-001	104031 ALMENDROS-PENTACEBAS CSIC	R	433	5,60	13,91	13,91	13,91		13,91			13,91	13,91
1700000007241908	18-167-011-00075-001	20000 BARBECHO TRADICIONAL-SIN VARIEDAD	S	434	7,30	5,24	5,24	5,24		5,24			5,24	5,24
1700000007241909	18-167-013-00044-001	20000 BARBECHO TRADICIONAL-SIN VARIEDAD	S	434	5,50	15,85	15,85	15,85		15,85			15,85	15,85
1700000007241956	18-149-011-00009-001	20000 BARBECHO TRADICIONAL-SIN VARIEDAD	S	434	4,30	2,54	2,54	2,54		2,54			2,54	2,54
1700000007241957	18-149-011-00010-001	20000 BARBECHO TRADICIONAL-SIN VARIEDAD	S	434	7,60	0,96	0,96	0,96		0,96			0,96	0,96
1700000007241990	18-100-010-00076-004	20000 BARBECHO TRADICIONAL-SIN VARIEDAD	S	434	4,40	21,79	21,79	21,79		21,79			21,79	21,79

INCIDENCIAS

INCIDENCIA DESCRIPCIÓN

- 100400 Recinto con cultivo, variedad, régimen de explotación o uso Sigpac no compatible con la operación solicitada (Anexo IV.I Cultivos y variedades elegibles para las Intervenciones. Orden de 28 de marzo de 2023).
Ref:1700000007241992 Recinto:18-100-006-00024-00001 Cultivo:101010 OLIVAR-PICUAL Regadío Uso:TA
Ref:1700000007241907 Recinto:18-100-007-00410-00001 Cultivo:104031 ALMENDROS-PENTACEBAS CSIC Regadío Uso:TA
Ref:-488771 Recinto:18-100-009-00088-00013 Cultivo:104031 ALMENDROS-PENTACEBAS CSIC Regadío Uso:TA
Ref:-976122 Recinto:18-100-009-00091-00002 Cultivo:104057 ALMENDROS-AVIJOR Secano Uso:TA
- 100412 Número de hectáreas validadas inferior a la superficie mínima permitida por el grupo de cultivo (Anexo I. Criterios de Subvencionabilidad. Orden 28 de marzo de 2023).
Sup. Resuelta:0 Grupo de Pago:FRUTALES SECANO
- 100413 Recinto perteneciente a grupo de cultivo que no cumple con la superficie mínima requerida (Anexo I. Criterios de Subvencionabilidad. Orden 28 de marzo de 2023).
Ref:1700000007242004 Recinto:18-047-011-00075-00001 Cultivo:104010 ALMENDROS-DESMAYO ROJO Secano Sup. Declarada: 1,93 Superficie Resolver:1,93
Ref:1700000007242003 Recinto:18-047-011-00076-00001 Cultivo:104010 ALMENDROS-DESMAYO ROJO Secano Sup. Declarada: 0,37 Superficie Resolver:0,37

(1) Superficie declarada admisible ajustada con la superficie comprometida.
(2) Factor de penalización valorando el alcance para el tipo de compromiso.

Puede verificar la integridad de una copia de este documento mediante la lectura del código QR adjunto o mediante el acceso a la dirección https://ws050.juntadeandalucia.es/verificarFirma indicando el código de VERIFICACIÓN					
FIRMADO POR	JUAN JOSE SOLER GARCIA		FECHA		03/07/2024
	ROCIO GUIJARRO MILLAN				
VERIFICACIÓN	Pk2jm6MP8Q4FQJJZRRTHBNMQA26B8		PÁGINA		1365/3256



INCIDENCIAS

INCIDENCIA DESCRIPCIÓN

- Ref:170000007242002 Recinto:18-047-011-00077-00008 Cultivo:104007 ALMENDROS-COMUNA Secano Sup. Declarada:1,87 Superficie Resolver:1,87
- Ref:-1512273 Recinto:18-047-011-00105-00001 Cultivo:104003 ALMENDROS-ANTOÑETA Secano Sup. Declarada:0,29 Superficie Resolver:0,29
- Ref:-1512279 Recinto:18-047-011-00105-00001 Cultivo:104003 ALMENDROS-ANTOÑETA Secano Sup. Declarada:0,11 Superficie Resolver:0,11
- Ref:-1512035 Recinto:18-047-011-00119-00018 Cultivo:104057 ALMENDROS-AVIJOR Secano Sup. Declarada:2,58 Superficie Resolver:2,58
- Ref:-488769 Recinto:18-100-009-00088-00006 Cultivo:104031 ALMENDROS-PENTACEBAS CSIC Secano Sup. Declarada:0,62 Superficie Resolver:0,62
- 100424 Solicita recinto que no está comprometido para la operación.
- Ref:1700000007241992 Recinto:18-100-006-00024-00001 Cultivo:101010 OLIVAR-PICUAL Regadío
- Ref:1700000007241907 Recinto:18-100-007-00410-00001 Cultivo:104031 ALMENDROS-PENTACEBAS CSIC Regadío
- Ref:-488771 Recinto:18-100-009-00088-00013 Cultivo:104031 ALMENDROS-PENTACEBAS CSIC Regadío
- Ref:-976122 Recinto:18-100-009-00091-00002 Cultivo:104057 ALMENDROS-AVIJOR Secano

(1) Superficie declarada admisible ajustada con la superficie comprometida.
 (2) Factor de penalización valorando el alcance para el tipo de compromiso.

Puede verificar la integridad de una copia de este documento mediante la lectura del código QR adjunto o mediante el acceso a la dirección <https://ws050.juntadeandalucia.es/verificarFirma> indicando el código de VERIFICACIÓN

FIRMADO POR	JUAN JOSE SOLER GARCIA	FECHA	03/07/2024	
	ROCIO GUIJARRO MILLAN			
VERIFICACIÓN	Pk2jm6MP8Q4FQJJZRRRTHBNMQA26B8	PÁGINA	1366/3256	



APELLIDOS Y NOMBRE / RAZÓN SOCIAL

IRIARTE MAÑAS ELADIA

NIF
****3844*

EXPEDIENTE
1197919

ANUALIDAD DE PAGO
1ª

IMPORTE POR ANUALIDAD

	2023	2024	2025	2026	2027
IMPORTE MÁXIMO SUBVENCIONABLE	5.169,66 €	5.169,66 €	5.169,66 €	5.169,66 €	5.169,66 €
IMPORTE MEDIO DE TRANSFERENCIA (€/ha)	274,11 €	274,11 €	274,11 €	274,11 €	274,11 €

RESUMEN DE UNIDADES

Cód	GRUPO DE PAGO	Sup. Dec. Admisible (ha)	Sup. Comprometida (ha)	Sup. ajustada compromiso (I) (ha)	% sobredec.	Sup. Propuesta (ha)	Importe Declarado	Importe Topado	Importe Propuesto	Importe tras sobredec.
432	FRUTALES SECANO	10,68		10,68	0,00	10,68	2.309,44	2.309,44	2.309,44	2.309,44
433	FRUTALES REGADÍO	8,18		8,18	0,00	8,18	2.860,22	2.860,22	2.860,22	2.860,22
TOTAL		18,86	18,86	18,86		18,86	5.169,66	5.169,66	5.169,66	5.169,66

APLICACIÓN DE REDUCCIONES Y PENALIZACIONES

GRUPO DE PAGO	Importe Calculado	Importe prereduc.	Criterios de subvencionabilidad y compromisos	Presentación tardía	Omisión declaración	Condicionalidad	IMPORTE (Euros) PROPUESTO
FRUTALES REGADÍO	2.860,22	2.860,22	0,00	0,00	0,00	0,00	2.860,22
FRUTALES SECANO	2.309,44	2.309,44	0,00	0,00	0,00	0,00	2.309,44
TOTAL	5.169,66	5.169,66					5.169,66

RESUMEN DE PAGOS

	PROPUESTO	PROPUESTO	FEADER (Eje 2)	MAPA	CAPADR
		5.169,66	4.394,21	507,15	268,30

RECINTOS PROPUESTOS

REF.	REFERENCIA SIGPAC	CULTIVO	DESCRIPCIÓN CULTIVO	S/R	G.PAGO	PEND. MEDIA (%)	SUP. DEC. ADMISIBLE (ha)	SUP. COMPROM. (ha)	SUP. AJUSTADA COMPR.(I) (ha)	SUP. CONV. SIGPAC (ha)	SUP. CERTIF. (ha)	SUP. CAMPO (ha)	SUP. CAMPO DETER. CULT. DECLARADO (ha)	SUP. DEC. REDUCIDA (ha)	SUP. PROPUESTA (ha)
-1520251	18-046-011-00439-002	104026	ALMENDROS-MARTA	S	432	5,10	0,54	0,54	0,54		0,54			0,54	0,54
-147540	18-046-011-00293-023	104026	ALMENDROS-MARTA	S	432	13,30	0,01	0,01	0,01		0,01			0,01	0,01
-147539	18-046-011-00293-022	104026	ALMENDROS-MARTA	S	432	12,60	0,02	0,02	0,02		0,02			0,02	0,02
-147538	18-046-011-00293-038	104026	ALMENDROS-MARTA	S	432	11,80	0,17	0,17	0,17		0,17			0,17	0,17
-147524	18-046-011-00088-003	104026	ALMENDROS-MARTA	S	432	7,40	0,07	0,07	0,07		0,07			0,07	0,07
-146946	18-046-011-00089-006	104026	ALMENDROS-MARTA	S	432	6,70	0,07	0,07	0,07		0,07			0,07	0,07
-146945	18-046-011-00089-013	104026	ALMENDROS-MARTA	S	432	8,50	0,11	0,11	0,11		0,11			0,11	0,11
1700000003472621	18-046-010-00215-001	104007	ALMENDROS-COMUNA	S	432	5,30	1,09	1,09	1,09		1,09			1,09	1,09
1700000003472622	18-046-011-00225-001	104026	ALMENDROS-MARTA	S	432	2,40	1,26	1,26	1,26		1,26			1,26	1,26
1700000003472626	18-046-011-00067-001	104037	ALMENDROS-SOLETA	S	432	4,40	1,37	1,37	1,37		1,37			1,37	1,37
1700000003472627	18-046-011-00088-001	104026	ALMENDROS-MARTA	S	432	5,80	2,04	2,04	2,04		2,04			2,04	2,04
1700000003472628	18-046-011-00091-001	104026	ALMENDROS-MARTA	S	432	6,80	1,00	1,00	1,00		1,00			1,00	1,00
1700000003472629	18-046-011-00143-001	104026	ALMENDROS-MARTA	S	432	7,60	1,16	1,16	1,16		1,16			1,16	1,16
1700000003472630	18-046-011-00172-001	104026	ALMENDROS-MARTA	S	432	7,00	1,77	1,77	1,77		1,77			1,77	1,77
1700000003472618	18-030-012-00167-001	104057	ALMENDROS-AVIJOR	R	433	13,50	3,52	3,52	3,52		3,52			3,52	3,52
1700000003472623	18-046-010-00263-001	104031	ALMENDROS-PENTACEBAS CSIC	R	433	9,40	0,61	0,61	0,61		0,61			0,61	0,61
1700000003472631	18-030-014-00660-001	104043	ALMENDROS-VAIRO	R	433	10,40	3,23	3,23	3,23		3,23			3,23	3,23
1700000003472632	18-030-014-00660-003	104043	ALMENDROS-VAIRO	R	433	23,70	0,64	0,64	0,64		0,64			0,64	0,64
1700000003472633	18-030-014-00660-005	104043	ALMENDROS-VAIRO	R	433	11,20	0,18	0,18	0,18		0,18			0,18	0,18

INCIDENCIAS

INCIDENCIA DESCRIPCIÓN

- 3790 Recinto declarado inactivo
Ref:-1520413 Recinto:18-046-011-00089-00010 Cultivo: -
- 100424 Solicita recinto que no está comprometido para la operación.
Ref:-1520413 Recinto:18-046-011-00089-00010 Cultivo:104026 ALMENDROS-MARTA Secano

(1) Superficie declarada admisible ajustada con la superficie comprometida.
(2) Factor de penalización valorando el alcance para el tipo de compromiso.

Puede verificar la integridad de una copia de este documento mediante la lectura del código QR adjunto o mediante el acceso a la dirección <https://ws050.juntadeandalucia.es/verificarFirma> indicando el código de VERIFICACIÓN

FIRMADO POR	JUAN JOSE SOLER GARCIA	FECHA	03/07/2024	
	ROCIO GUIJARRO MILLAN			
VERIFICACIÓN	Pk2jm6MP8Q4FQJJZRRTHBNMQA26B8	PÁGINA	1367/3256	



APELLIDOS Y NOMBRE / RAZÓN SOCIAL

IRUELA ORTIZ MARIA ISABEL

NIF
***2914*

EXPEDIENTE
1185909

ANUALIDAD DE PAGO

1ª

IMPORTE POR ANUALIDAD

	2023	2024	2025	2026	2027
IMPORTE MÁXIMO SUBVENCIONABLE	3.289,63 €	3.289,63 €	3.289,63 €	3.289,63 €	3.289,63 €
IMPORTE MEDIO DE TRANSFERENCIA (€/ha)	247,90 €	247,90 €	247,90 €	247,90 €	247,90 €

RESUMEN DE UNIDADES

Cód	GRUPO DE PAGO	Sup. Dec. Admisible (ha)	Sup. Comprometida (ha)	Sup. ajustada compromiso (I) (ha)	% sobredec.	Sup. Propuesta (ha)	Importe Declarado	Importe Topado	Importe Propuesto	Importe tras sobredec.
429	OLIVAR	13,27		13,27	0,00	13,27	3.289,63	3.289,63	3.289,63	3.289,63
TOTAL		13,27	13,27	13,27		13,27	3.289,63	3.289,63	3.289,63	3.289,63

APLICACIÓN DE REDUCCIONES Y PENALIZACIONES

GRUPO DE PAGO	Importe Calculado	Importe prerreduc.	Criterios de subvencionabilidad y compromisos	Presentación tardía	Omisión declaración	Condicionalidad	IMPORTE (Euros) PROPUESTO
OLIVAR	3.289,63	3.289,63	0,00	0,00	0,00	0,00	3.289,63
TOTAL	3.289,63	3.289,63					3.289,63

RESUMEN DE PAGOS

	IMPORTE (Euros)			
	PROPUESTO	FEADER (Eje 2)	MAPA	CAPADR
PROPUESTO	3.289,63	2.796,19	322,71	170,73

RECINTOS PROPUESTOS

REF.	REFERENCIA SIGPAC	CULTIVO	DESCRIPCIÓN CULTIVO	S/R	G.PAGO	PEND. MEDIA (€)	SUP. DEC. ADMISIBLE (ha)	SUP. COMPROM. (ha)	SUP. AJUSTADA COMPROM. (I) (ha)	SUP. CONV. SIGPAC (ha)	SUP. CERTIF. (ha)	SUP. CAMPO (ha)	SUP. CAMPO DETER. CULT. DECLARADO (ha)	SUP. DEC. REDUCIDA (ha)	SUP. PROPUESTA (ha)
170000005638684	18-047-001-00014-001	101010	OLIVAR-PICUAL	S	429	5,60	0,14	0,14	0,14		0,14			0,14	0,14
1700000005638686	18-054-001-00572-002	101010	OLIVAR-PICUAL	S	429	6,70	1,24	1,24	1,24		1,24			1,24	1,24
1700000005638688	18-054-001-00577-001	101010	OLIVAR-PICUAL	S	429	7,20	1,71	1,71	1,71		1,71			1,71	1,71
1700000005638689	18-047-016-00243-001	101010	OLIVAR-PICUAL	S	429	7,70	0,99	0,99	0,99		0,99			0,99	0,99
1700000005638690	18-047-016-00310-002	101010	OLIVAR-PICUAL	S	429	7,30	0,98	0,98	0,98		0,98			0,98	0,98
1700000005638691	18-047-010-00349-001	101010	OLIVAR-PICUAL	S	429	1,60	0,83	0,83	0,83		0,83			0,83	0,83
1700000005638692	18-047-013-00378-001	101010	OLIVAR-PICUAL	S	429	5,00	1,02	1,02	1,02		1,02			1,02	1,02
1700000005638693	18-047-015-00135-001	101010	OLIVAR-PICUAL	S	429	9,90	1,10	1,10	1,10		1,10			1,10	1,10
1700000005638694	18-047-015-00623-001	101010	OLIVAR-PICUAL	S	429	15,20	0,24	0,24	0,24		0,24			0,24	0,24
1700000005638695	18-047-015-01171-001	101010	OLIVAR-PICUAL	S	429	6,50	0,63	0,63	0,63		0,63			0,63	0,63
1700000005638696	18-047-016-00123-003	101010	OLIVAR-PICUAL	S	429	7,40	0,63	0,63	0,63		0,63			0,63	0,63
1700000005638697	18-047-016-00152-001	101010	OLIVAR-PICUAL	S	429	11,20	0,77	0,77	0,77		0,77			0,77	0,77
1700000005638698	18-047-016-00203-003	101010	OLIVAR-PICUAL	S	429	9,00	0,22	0,22	0,22		0,22			0,22	0,22
1700000005638708	18-047-005-00115-001	101010	OLIVAR-PICUAL	S	429	7,00	0,30	0,30	0,30		0,30			0,30	0,30
1700000005638711	18-047-001-00036-002	101010	OLIVAR-PICUAL	S	429	9,70	0,33	0,33	0,33		0,33			0,33	0,33
1700000005638716	18-054-001-00582-002	101010	OLIVAR-PICUAL	S	429	10,80	2,14	2,14	2,14		2,14			2,14	2,14

(1) Superficie declarada admisible ajustada con la superficie comprometida.
(2) Factor de penalización valorando el alcance para el tipo de compromiso.

Puede verificar la integridad de una copia de este documento mediante la lectura del código QR adjunto o mediante el acceso a la dirección <https://ws050.juntadeandalucia.es/verificarFirma> indicando el código de VERIFICACIÓN

FIRMADO POR	JUAN JOSE SOLER GARCIA	FECHA	03/07/2024	
	ROCIO GUIJARRO MILLAN			
VERIFICACIÓN	Pk2jm6MP8Q4FQJJZRRTHBNMQA26B8	PÁGINA	1368/3256	



INCIDENCIAS

INCIDENCIA DESCRIPCIÓN

- 100412 Número de hectáreas validadas inferior a la superficie mínima permitida por el grupo de cultivo (Anexo I. Criterios de Subvencionabilidad. Orden 28 de marzo de 2023).
Sup. Resuelta:0 Grupo de Pago:FRUTALES SECANO
- 100413 Recinto perteneciente a grupo de cultivo que no cumple con la superficie mínima requerida (Anexo I. Criterios de Subvencionabilidad. Orden 28 de marzo de 2023).
Ref:170000005638731 Recinto:18-047-005-00095-00001 Cultivo:104090 ALMENDROS-FILIPO CEO Secano Sup. Declarada:1,11 Superficie Resolver:1,11
Ref:170000005638738 Recinto:18-047-006-00180-00001 Cultivo:104022 ALMENDROS-LARGUETA Secano Sup. Declarada:2,1 Superficie Resolver:2,1
Ref:170000005638737 Recinto:18-047-006-00301-00001 Cultivo:104020 ALMENDROS-GUARA Secano Sup. Declarada:1,96 Superficie Resolver:1,96
Ref:170000005638738 Recinto:18-047-006-00303-00001 Cultivo:104020 ALMENDROS-GUARA Secano Sup. Declarada:1,51 Superficie Resolver:1,51
Ref:170000005638732 Recinto:18-047-006-00437-00001 Cultivo:104090 ALMENDROS-FILIPO CEO Secano Sup. Declarada:0,58 Superficie Resolver:0,58
Ref:170000005638729 Recinto:18-047-010-00347-00003 Cultivo:104020 ALMENDROS-GUARA Secano Sup. Declarada:1,76 Superficie Resolver:1,76
Ref:170000005638730 Recinto:18-047-010-00348-00001 Cultivo:104020 ALMENDROS-GUARA Secano Sup. Declarada:0,81 Superficie Resolver:0,81
Ref:170000005638724 Recinto:18-047-010-00349-00002 Cultivo:104090 ALMENDROS-FILIPO CEO Secano Sup. Declarada:0,24 Superficie Resolver:0,24
Ref:170000005638725 Recinto:18-047-010-00350-00001 Cultivo:104090 ALMENDROS-FILIPO CEO Secano Sup. Declarada:0,91 Superficie Resolver:0,91
Ref:170000005638713 Recinto:18-047-010-00391-00001 Cultivo:104090 ALMENDROS-FILIPO CEO Secano Sup. Declarada:0,93 Superficie Resolver:0,93
Ref:170000005638726 Recinto:18-047-010-00409-00003 Cultivo:104020 ALMENDROS-GUARA Secano Sup. Declarada:0,15 Superficie Resolver:0,15
Ref:170000005638727 Recinto:18-047-010-00526-00001 Cultivo:104020 ALMENDROS-GUARA Secano Sup. Declarada:0,14 Superficie Resolver:0,14
Ref:170000005638721 Recinto:18-047-011-00158-00001 Cultivo:104090 ALMENDROS-FILIPO CEO Secano Sup. Declarada:1,31 Superficie Resolver:1,31
Ref:170000005638733 Recinto:18-047-015-01171-00004 Cultivo:104010 ALMENDROS-DESMAYO ROJO Secano Sup. Declarada:0,07 Superficie Resolver:0,07
Ref:170000005638734 Recinto:23-066-021-00148-00004 Cultivo:104090 ALMENDROS-FILIPO CEO Secano Sup. Declarada:0,26 Superficie Resolver:0,26
Ref:170000005638728 Recinto:23-066-021-00149-00007 Cultivo:104090 ALMENDROS-FILIPO CEO Secano Sup. Declarada:0,91 Superficie Resolver:0,91
- 100421 Recinto declarado por error para una operación de la 6503, que se ha corregido de oficio marcando la operación correcta, de acuerdo con la fecha de inscripción del recinto en la producción ecológica.
Ref:170000005638684 Recinto:18-047-001-00014-00001 Cultivo:101010 OLIVAR-PICUAL Secano
Ref:170000005638711 Recinto:18-047-001-00036-00002 Cultivo:101010 OLIVAR-PICUAL Secano
Ref:170000005638731 Recinto:18-047-005-00095-00001 Cultivo:104090 ALMENDROS-FILIPO CEO Secano
Ref:170000005638708 Recinto:18-047-005-00115-00001 Cultivo:101010 OLIVAR-PICUAL Secano
Ref:170000005638735 Recinto:18-047-006-00180-00001 Cultivo:104022 ALMENDROS-LARGUETA Secano
Ref:170000005638737 Recinto:18-047-006-00301-00001 Cultivo:104020 ALMENDROS-GUARA Secano
Ref:170000005638738 Recinto:18-047-006-00303-00001 Cultivo:104020 ALMENDROS-GUARA Secano
Ref:170000005638732 Recinto:18-047-006-00437-00001 Cultivo:104090 ALMENDROS-FILIPO CEO Secano
Ref:170000005638729 Recinto:18-047-010-00347-00003 Cultivo:104020 ALMENDROS-GUARA Secano
Ref:170000005638730 Recinto:18-047-010-00348-00001 Cultivo:104020 ALMENDROS-GUARA Secano
Ref:170000005638691 Recinto:18-047-010-00349-00001 Cultivo:101010 OLIVAR-PICUAL Secano
Ref:170000005638724 Recinto:18-047-010-00349-00002 Cultivo:104090 ALMENDROS-FILIPO CEO Secano
Ref:170000005638725 Recinto:18-047-010-00350-00001 Cultivo:104090 ALMENDROS-FILIPO CEO Secano
Ref:170000005638713 Recinto:18-047-010-00391-00001 Cultivo:104090 ALMENDROS-FILIPO CEO Secano
Ref:170000005638726 Recinto:18-047-010-00409-00003 Cultivo:104020 ALMENDROS-GUARA Secano
Ref:170000005638727 Recinto:18-047-010-00526-00001 Cultivo:104020 ALMENDROS-GUARA Secano
Ref:170000005638721 Recinto:18-047-011-00158-00001 Cultivo:104090 ALMENDROS-FILIPO CEO Secano
Ref:170000005638692 Recinto:18-047-013-00378-00001 Cultivo:101010 OLIVAR-PICUAL Secano
Ref:170000005638693 Recinto:18-047-015-00135-00001 Cultivo:101010 OLIVAR-PICUAL Secano
Ref:170000005638694 Recinto:18-047-015-00623-00001 Cultivo:101010 OLIVAR-PICUAL Secano
Ref:170000005638695 Recinto:18-047-015-01171-00001 Cultivo:101010 OLIVAR-PICUAL Secano
Ref:170000005638733 Recinto:18-047-015-01171-00004 Cultivo:104010 ALMENDROS-DESMAYO ROJO Secano
Ref:170000005638696 Recinto:18-047-016-00123-00003 Cultivo:101010 OLIVAR-PICUAL Secano
Ref:170000005638697 Recinto:18-047-016-00152-00001 Cultivo:101010 OLIVAR-PICUAL Secano

(1) Superficie declarada admisible ajustada con la superficie comprometida.
(2) Factor de penalización valorando el alcance para el tipo de compromiso.

Puede verificar la integridad de una copia de este documento mediante la lectura del código QR adjunto o mediante el acceso a la dirección <https://ws050.juntadeandalucia.es/verificarFirma> indicando el código de VERIFICACIÓN

FIRMADO POR	JUAN JOSE SOLER GARCIA	FECHA	03/07/2024	
	ROCIO GUIJARRO MILLAN			
VERIFICACIÓN	Pk2jm6MP8Q4FQJJZRRTHBNMQA26B8	PÁGINA	1369/3256	



INCIDENCIAS

INCIDENCIA DESCRIPCIÓN

- Ref:170000005638698 Recinto:18-047-016-00203-00003 Cultivo:101010 OLIVAR-PICUAL Secano
- Ref:170000005638689 Recinto:18-047-016-00243-00001 Cultivo:101010 OLIVAR-PICUAL Secano
- Ref:170000005638690 Recinto:18-047-016-00310-00002 Cultivo:101010 OLIVAR-PICUAL Secano
- Ref:170000005638686 Recinto:18-054-001-00572-00002 Cultivo:101010 OLIVAR-PICUAL Secano
- Ref:170000005638688 Recinto:18-054-001-00577-00001 Cultivo:101010 OLIVAR-PICUAL Secano
- Ref:170000005638716 Recinto:18-054-001-00582-00002 Cultivo:101010 OLIVAR-PICUAL Secano
- Ref:170000005638734 Recinto:23-066-021-00148-00004 Cultivo:104090 ALMENDROS-FILIPO CEO Secano
- Ref:170000005638728 Recinto:23-066-021-00149-00007 Cultivo:104090 ALMENDROS-FILIPO CEO Secano

(1) Superficie declarada admisible ajustada con la superficie comprometida.
(2) Factor de penalización valorando el alcance para el tipo de compromiso.

Puede verificar la integridad de una copia de este documento mediante la lectura del código QR adjunto o mediante el acceso a la dirección <https://ws050.juntadeandalucia.es/verificarFirma> indicando el código de VERIFICACIÓN

FIRMADO POR	JUAN JOSE SOLER GARCIA	FECHA	03/07/2024	
	ROCIO GUIJARRO MILLAN			
VERIFICACIÓN	Pk2jm6MP8Q4FQJJZRRTHBNBMA26B8	PÁGINA	1370/3256	



APELLIDOS Y NOMBRE / RAZÓN SOCIAL

IRUELA SANCHEZ JUAN MANUEL

NIF
****5484*

EXPEDIENTE
1209148

ANUALIDAD DE PAGO

1ª

IMPORTE POR ANUALIDAD

	2023	2024	2025	2026	2027
IMPORTE MÁXIMO SUBVENCIONABLE	971,77 €	971,77 €	971,77 €	971,77 €	971,77 €
IMPORTE MEDIO DE TRANSFERENCIA (€/ha)	247,90 €	247,90 €	247,90 €	247,90 €	247,90 €

RESUMEN DE UNIDADES

Cód	GRUPO DE PAGO	Sup. Dec. Admisible (ha)	Sup. Comprometida (ha)	Sup. ajustada compromiso (1) (ha)	% sobredec.	Sup. Propuesta (ha)	Importe Declarado	Importe Topado	Importe Propuesto	Importe tras sobredec.
429	OLIVAR	3,92		3,92	0,00	3,92	971,77	971,77	971,77	971,77
TOTAL		3,92	3,92	3,92		3,92	971,77	971,77	971,77	971,77

APLICACIÓN DE REDUCCIONES Y PENALIZACIONES

GRUPO DE PAGO	Importe Calculado	Importe prereduc.	Criterios de subvencionabilidad y compromisos	Presentación tardía	Omisión declaración	Condicionalidad	IMPORTE (Euros) PROPUESTO
OLIVAR	971,77	971,77	0,00	0,00	0,00	0,00	971,77
TOTAL	971,77	971,77					971,77

RESUMEN DE PAGOS

	IMPORTE (Euros)			
	PROPUESTO	FEADER (Eje 2)	MAPA	CAPADR
PROPUESTO	971,77	826,00	95,33	50,44

RECINTOS PROPUESTOS

REF.	REFERENCIA SIGPAC	CULTIVO	DESCRIPCIÓN CULTIVO	S/R	G.PAGO	PEND. MEDIA (%)	SUP. DEC. ADMISIBLE (ha)	SUP. COMPROM. (ha)	SUP. AJUSTADA COMPROM. (1) (ha)	SUP. CONV. SIGPAC (ha)	SUP. CERTIE (ha)	SUP. CAMPO (ha)	SUP. CAMPO DETER. CULT. DECLARADO (ha)	SUP. DEC. REDUCIDA (ha)	SUP. PROPUESTA (ha)
1700000003567027	18-047-013-00439-001	101010	OLIVAR-PICUAL	S	429	34,90	1,03	1,03	1,03		1,03			1,03	1,03
1700000003567031	18-047-013-00156-002	101010	OLIVAR-PICUAL	S	429	36,30	0,50	0,50	0,50		0,50			0,50	0,50
1700000003567032	18-047-013-00160-002	101010	OLIVAR-PICUAL	S	429	35,20	2,29	2,29	2,29		2,29			2,29	2,29
1700000003567033	18-047-013-00156-003	101010	OLIVAR-PICUAL	S	429	20,80	0,10	0,10	0,10		0,10			0,10	0,10

INCIDENCIAS

INCIDENCIA DESCRIPCIÓN

- 226 Recinto abandonado según SIGPAC por el que solicita alguna ayuda/práctica.
Ref:1700000003567028 Recinto:18-047-013-09000-00008 Cultivo:101010 OLIVAR-PICUAL Secano
- 100412 Número de hectáreas validadas inferior a la superficie mínima permitida por el grupo de cultivo (Anexo I. Criterios de Subvencionabilidad. Orden 28 de marzo de 2023).
Sup. Resuelta:0 Grupo de Pago:FRUTALES SECANO
- 100413 Recinto perteneciente a grupo de cultivo que no cumple con la superficie mínima requerida (Anexo I. Criterios de Subvencionabilidad. Orden 28 de marzo de 2023).
Ref:1700000003567034 Recinto:18-047-007-00033-00001 Cultivo:104020 ALMENDROS-GUARA Secano Sup. Declarada:0,37 Superficie Resolver:0,37
Ref:1700000003567035 Recinto:18-047-009-00056-00001 Cultivo:104020 ALMENDROS-GUARA Secano Sup. Declarada:1,47 Superficie Resolver:1,47
Ref:1700000003567037 Recinto:18-047-013-00156-00004 Cultivo:104020 ALMENDROS-GUARA Secano Sup. Declarada:0,33 Superficie Resolver:0,33
Ref:1700000003567036 Recinto:18-047-013-00156-00005 Cultivo:104020 ALMENDROS-GUARA Secano Sup. Declarada:1,14 Superficie Resolver:1,14
- 100424 Solicita recinto que no está comprometido para la operación.
Ref:1700000003567028 Recinto:18-047-013-09000-00008 Cultivo:101010 OLIVAR-PICUAL Secano

(1) Superficie declarada admisible ajustada con la superficie comprometida.
(2) Factor de penalización valorando el alcance para el tipo de compromiso.

Puede verificar la integridad de una copia de este documento mediante la lectura del código QR adjunto o mediante el acceso a la dirección <https://ws050.juntadeandalucia.es/verificarFirma> indicando el código de VERIFICACIÓN

FIRMADO POR	JUAN JOSE SOLER GARCIA	FECHA	03/07/2024	
	ROCIO GUIJARRO MILLAN			
VERIFICACIÓN	Pk2jm6MP8Q4FQJJZRRTHBNMQA26B8	PÁGINA	1371/3256	



<u>APELLIDOS Y NOMBRE / RAZÓN SOCIAL</u>	<u>NIF</u>	<u>EXPEDIENTE</u>	<u>ANUALIDAD DE PAGO</u>
ISFRALA S.L.	***9690*	1278223	

RESUMEN DE PAGOS

	<u>IMPORTE (Euros)</u>			
	<u>PROPUESTO</u>	<u>FEADER (Eje 2)</u>	<u>MAPA</u>	<u>CAPADR</u>
PROPUESTO	0,00	0,00	0,00	0,00

INCIDENCIAS

<u>INCIDENCIA</u>	<u>DESCRIPCIÓN</u>
100424	Solicita recinto que no está comprometido para la operación. Ref:-1557740 Recinto:18-021-005-00012-00002 Cultivo:104020 ALMENDROS-GUARA Secano
101008	Expediente sin compromisos vigentes. Operación:6503.2

(1) Superficie declarada admisible ajustada con la superficie comprometida.
(2) Factor de penalización valorando el alcance para el tipo de compromiso.

Puede verificar la integridad de una copia de este documento mediante la lectura del código QR adjunto o mediante el acceso a la dirección https://ws050.juntadeandalucia.es/verificarFirma indicando el código de VERIFICACIÓN				
FIRMADO POR	JUAN JOSE SOLER GARCIA	FECHA	03/07/2024	
	ROCIO GUIJARRO MILLAN			
VERIFICACIÓN	Pk2jm6MP8Q4FQJJZRRTHBNMQA26B8	PÁGINA	1372/3256	



<u>APELLIDOS Y NOMBRE / RAZÓN SOCIAL</u>	<u>NIF</u>	<u>EXPEDIENTE</u>	<u>ANUALIDAD DE PAGO</u>
IZQUIERDO IZQUIERDO PABLO	***2431*	1011167	

RESUMEN DE PAGOS

		<u>IMPORTE (Euros)</u>		
		<u>FEADER</u>	<u>MAPA</u>	<u>CAPADR</u>
		<u>(Eje 2)</u>		
PROPUESTO	<u>PROPUESTO</u>	0,00	0,00	0,00

INCIDENCIAS

INCIDENCIA DESCRIPCIÓN

- 7162 Se advierte que en el impreso DATOS DE RECINTOS no está consignada la operación solicitada en el impreso SOLICITA LINEAS DE AYUDA DE DESARROLLO RURAL.
- 101008 Expediente sin compromisos vigentes.
Operación:6503.2

(1) Superficie declarada admisible ajustada con la superficie comprometida.
(2) Factor de penalización valorando el alcance para el tipo de compromiso.

Puede verificar la integridad de una copia de este documento mediante la lectura del código QR adjunto o mediante el acceso a la dirección <https://ws050.juntadeandalucia.es/verificarFirma> indicando el código de VERIFICACIÓN

FIRMADO POR	JUAN JOSE SOLER GARCIA	FECHA	03/07/2024	
	ROCIO GUIJARRO MILLAN			
VERIFICACIÓN	Pk2jm6MP8Q4FQJJZRRTHBNMQA26B8	PÁGINA	1373/3256	



APELLIDOS Y NOMBRE / RAZÓN SOCIAL

IZQUIERDO MARTINEZ MARAVILLAS

NIF

***0776*

EXPEDIENTE

1207787

ANUALIDAD DE PAGO

1ª

IMPORTE POR ANUALIDAD

	2023	2024	2025	2026	2027
IMPORTE MÁXIMO SUBVENCIONABLE	2.752,92 €	2.752,92 €	2.752,92 €	2.752,92 €	2.752,92 €
IMPORTE MEDIO DE TRANSFERENCIA (€/ha)	204,37 €	204,37 €	204,37 €	204,37 €	204,37 €

RESUMEN DE UNIDADES

Cód	GRUPO DE PAGO	Sup. Dec. Admisible (ha)	Sup. Comprometida (ha)	Sup. ajustada compromiso (I) (ha)	% sobredec.	Sup. Propuesta (ha)	Importe Declarado	Importe Topado	Importe Propuesto	Importe tras sobredec.
426	HERBÁCEOS	3,83		3,83	0,00	3,83	578,98	578,98	578,98	578,98
432	FRUTALES SECANO	8,97		8,97	0,00	8,97	1.939,67	1.939,67	1.939,67	1.939,67
433	FRUTALES REGADÍO	0,67		0,67	0,00	0,67	234,27	234,27	234,27	234,27
TOTAL		13,47	13,47	13,47		13,47	2.752,92	2.752,92	2.752,92	2.752,92

APLICACIÓN DE REDUCCIONES Y PENALIZACIONES

GRUPO DE PAGO	Importe Calculado	Importe prereduc.	Criterios de subvencionabilidad y compromisos	Presentación tardía	Omisión declaración	Condicionabilidad	IMPORTE (Euros) PROPUESTO
FRUTALES REGADÍO	234,27	234,27	0,00	0,00	0,00	0,00	234,27
FRUTALES SECANO	1.939,67	1.939,67	0,00	0,00	0,00	0,00	1.939,67
HERBÁCEOS	578,98	578,98	0,00	0,00	0,00	0,00	578,98
TOTAL	2.752,92	2.752,92					2.752,92

RESUMEN DE PAGOS

	IMPORTE (Euros)			
	PROPUESTO	FEADER (Eje 2)	MAPA	CAPADR
TOTAL	2.752,92	2.339,98	270,06	142,88

RECINTOS PROPUESTOS

REF.	REFERENCIA SIGPAC	CULTIVO DESCRIPCIÓN CULTIVO	S/R G.PAGO	PEND. MEDIA (%)	SUP. DEC. ADMISIBLE (ha)	SUP. COMPROM. (ha)	SUP. AJUSTADA COMPR.(I) (ha)	SUP. CONV. SIGPAC (ha)	SUP. CERTIE (ha)	SUP. CAMPO (ha)	SUP. CAMPO DETER. CULT. DECLARADO (ha)	SUP. DEC. REDUCIDA (ha)	SUP. PROPUESTA (ha)
1700000005477372	18-099-001-00013-001	5065 CEBADA-HISPANIC	R 426	1,80	2,30	2,30	2,30		2,30			2,30	2,30
1700000005477375	18-099-005-00024-001	1000 TRIGO BLANDO-SIN VARIEDAD	R 426	1,80	0,46	0,46	0,46		0,46			0,46	0,46
1700000005477378	18-099-005-00147-001	1000 TRIGO BLANDO-SIN VARIEDAD	R 426	2,00	1,07	1,07	1,07		1,07			1,07	1,07
1700000005477373	18-099-002-00086-001	104057 ALMENDROS-AVIJOR	S 432	1,70	1,90	1,90	1,90		1,90			1,90	1,90
1700000005477376	18-099-004-00045-002	104020 ALMENDROS-GUARA	S 432	3,80	2,85	2,85	2,85		2,85			2,85	2,85
1700000005477385	18-099-008-00046-001	104008 ALMENDROS-CONSTANTI	S 432	2,40	0,86	0,86	0,86		0,86			0,86	0,86
1700000005477386	18-099-008-00046-003	104008 ALMENDROS-CONSTANTI	S 432	2,60	0,06	0,06	0,06		0,06			0,06	0,06
1700000005477387	18-099-017-00204-001	104014 ALMENDROS-FERRAGNES	S 432	24,00	1,73	1,73	1,73		1,73			1,73	1,73
1700000005477389	18-099-004-00045-001	104008 ALMENDROS-CONSTANTI	S 432	3,80	1,36	1,36	1,36		1,36			1,36	1,36
1700000005477390	18-099-004-00098-001	104020 ALMENDROS-GUARA	S 432	2,50	0,21	0,21	0,21		0,21			0,21	0,21
1700000005477384	18-099-006-00079-001	104014 ALMENDROS-FERRAGNES	R 433	2,10	0,67	0,67	0,67		0,67			0,67	0,67

(1) Superficie declarada admisible ajustada con la superficie comprometida.
(2) Factor de penalización valorando el alcance para el tipo de compromiso.

Puede verificar la integridad de una copia de este documento mediante la lectura del código QR adjunto o mediante el acceso a la dirección <https://ws050.juntadeandalucia.es/verificarFirma> indicando el código de VERIFICACIÓN

FIRMADO POR	JUAN JOSE SOLER GARCIA	FECHA	03/07/2024	
	ROCIO GUIJARRO MILLAN			
VERIFICACIÓN	Pk2jm6MP8Q4FQJJZRRTHBNBMA26B8	PÁGINA	1374/3256	



APELLIDOS Y NOMBRE / RAZÓN SOCIAL

IZQUIERDO MARTINEZ MARIA TERESA

NIF

***9361*

EXPEDIENTE

1102349

ANUALIDAD DE PAGO

1ª

IMPORTE POR ANUALIDAD

	2023	2024	2025	2026	2027
IMPORTE MÁXIMO SUBVENCIONABLE	3.753,44 €	3.753,44 €	3.753,44 €	3.753,44 €	3.753,44 €
IMPORTE MEDIO DE TRANSFERENCIA (€/ha)	260,84 €	260,84 €	260,84 €	260,84 €	260,84 €

RESUMEN DE UNIDADES

Cód	GRUPO DE PAGO	Sup. Dec. Admisible (ha)	Sup. Comprometida (ha)	Sup. ajustada compromiso (I) (ha)	% sobredec.	Sup. Propuesta (ha)	Importe Declarado	Importe Topado	Importe Propuesto	Importe tras sobredec.
432	FRUTALES SECANO	9,58		9,58	0,00	9,58	2.071,58	2.071,58	2.071,58	2.071,58
433	FRUTALES REGADÍO	7,27		4,81	0,00	4,81	1.681,86	1.681,86	1.681,86	1.681,86
TOTAL		16,85	14,39	14,39		14,39	3.753,44	3.753,44	3.753,44	3.753,44

APLICACIÓN DE REDUCCIONES Y PENALIZACIONES

GRUPO DE PAGO	Importe Calculado	Importe prereduc.	Criterios de subvencionabilidad y compromisos	Presentación tardía	Omisión declaración	Condicionalidad	IMPORTE (Euros)	
							PROPUESTO	PROPUESTO
FRUTALES REGADÍO	1.681,86	1.681,86	0,00	0,00	0,00	0,00	1.681,86	
FRUTALES SECANO	2.071,58	2.071,58	0,00	0,00	0,00	0,00	2.071,58	
TOTAL	3.753,44	3.753,44					3.753,44	

RESUMEN DE PAGOS

PROPUESTO	IMPORTE (Euros)			
	PROPUESTO	FEADER (Eje 2)	MAPA	CAPADR
PROPUESTO	3.753,44	3.190,42	368,21	194,81

RECINTOS PROPUESTOS

REF.	REFERENCIA SIGPAC	CULTIVO DESCRIPCIÓN CULTIVO	S/R G.PAGO	PEND. MEDIA (%)	SUP. DEC. ADMISIBLE (ha)	SUP. COMPROM. (ha)	SUP. AJUSTADA COMPR.(I) (ha)	SUP. CONV. SIGPAC (ha)	SUP. CERTIF. (ha)	SUP. CAMPO (ha)	SUP. CAMPO DETER. CULT. DECLARADO (ha)	SUP. DEC. REDUCIDA (ha)	SUP. PROPUESTA (ha)
-926370	18-099-004-09013-002	104057 ALMENDROS-AVIJOR	S 432	6,50	0,03	0,03	0,03		0,03			0,03	0,03
-926369	18-099-004-05019-001	104057 ALMENDROS-AVIJOR	S 432	8,40	0,22	0,22	0,22		0,22			0,22	0,22
-926368	18-099-004-00041-001	104057 ALMENDROS-AVIJOR	S 432	6,30	0,62	0,62	0,62		0,62			0,62	0,62
4622474	18-099-010-00147-001	104057 ALMENDROS-AVIJOR	S 432	3,40	3,91	3,91	3,91		3,91			3,91	3,91
1700000005520430	18-099-011-00023-001	104014 ALMENDROS-FERRAGNES	S 432	5,30	2,83	2,83	2,83		2,83			2,83	2,83
1700000005520431	18-099-011-00022-003	104014 ALMENDROS-FERRAGNES	S 432	5,70	0,01	0,01	0,01		0,01			0,01	0,01
1700000005520432	18-099-006-00125-001	104014 ALMENDROS-FERRAGNES	S 432	11,30	1,89	1,89	1,89		1,89			1,89	1,89
1700000005520436	18-099-011-00022-001	104014 ALMENDROS-FERRAGNES	S 432	16,30	0,07	0,07	0,07		0,07			0,07	0,07
-44584	18-099-005-00018-002	104020 ALMENDROS-GUARA	R 433	1,40	2,50	0,04	0,04		0,04			0,04	0,04
1700000005520429	18-099-003-00053-001	104025 ALMENDROS-MARINADA	R 433	1,40	3,27	3,27	3,27		3,27			3,27	3,27
1700000005520434	18-099-005-00019-001	104020 ALMENDROS-GUARA	R 433	1,80	0,68	0,68	0,68		0,68			0,68	0,68
1700000005520435	18-099-005-00019-002	104020 ALMENDROS-GUARA	R 433	1,70	0,82	0,82	0,82		0,82			0,82	0,82

(1) Superficie declarada admisible ajustada con la superficie comprometida.
(2) Factor de penalización valorando el alcance para el tipo de compromiso.

Puede verificar la integridad de una copia de este documento mediante la lectura del código QR adjunto o mediante el acceso a la dirección <https://ws050.juntadeandalucia.es/verificarFirma> indicando el código de VERIFICACIÓN

FIRMADO POR	JUAN JOSE SOLER GARCIA	FECHA	03/07/2024	
	ROCIO GUIJARRO MILLAN			
VERIFICACIÓN	Pk2jm6MP8Q4FQJJZRRTHBNMQA26B8	PÁGINA	1375/3256	



APELLIDOS Y NOMBRE / RAZÓN SOCIAL

IZQUIERDO RECHE PIEDAD

NIF

***9798*

EXPEDIENTE

1029482

ANUALIDAD DE PAGO

1ª

IMPORTES POR ANUALIDAD

	2023	2024	2025	2026	2027
IMPORTE MÁXIMO SUBVENCIONABLE	2.400,26 €	2.400,26 €	2.400,26 €	2.400,26 €	2.400,26 €
IMPORTE MEDIO DE TRANSFERENCIA (€/ha)	216,24 €	216,24 €	216,24 €	216,24 €	216,24 €

RESUMEN DE UNIDADES

Cód	GRUPO DE PAGO	Sup. Dec. Admisible (ha)	Sup. Comprometida (ha)	Sup. ajustada compromiso (I) (ha)	% sobredec.	Sup. Propuesta (ha)	Importe Declarado	Importe Topado	Importe Propuesto	Importe tras sobredec.
432	FRUTALES SECANO	11,10		11,10	0,00	11,10	2.400,26	2.400,26	2.400,26	2.400,26
TOTAL		11,10	11,10	11,10		11,10	2.400,26	2.400,26	2.400,26	2.400,26

APLICACIÓN DE REDUCCIONES Y PENALIZACIONES

GRUPO DE PAGO	Importe Calculado	Importe prereduc.	Criterios de subvencionabilidad y compromisos	Presentación tardía	Omisión declaración	Condicionalidad	IMPORTE (Euros) PROPUESTO
FRUTALES SECANO	2.400,26	2.400,26	0,00	0,00	0,00	0,00	2.400,26
TOTAL	2.400,26	2.400,26					2.400,26

RESUMEN DE PAGOS

	IMPORTE (Euros)			
	PROPUESTO	FEADER (Eje 2)	MAPA	CAPADR
PROPUESTO	2.400,26	2.040,22	235,47	124,57

RECINTOS PROPUESTOS

REF.	REFERENCIA SIGPAC	CULTIVO DESCRIPCIÓN CULTIVO	S/R	G.PAGO	PEND. MEDIA (%)	SUP. DEC. ADMISIBLE (ha)	SUP. COMPROM. (ha)	SUP. AJUSTADA COMPR.(I) (ha)	SUP. CONV. SIGPAC (ha)	SUP. CERTIE. (ha)	SUP. CAMPO (ha)	SUP. CAMPO DETER. CULT. DECLARADO (ha)	SUP. DEC. REDUCIDA (ha)	SUP. PROPUESTA (ha)
-1513723	18-080-006-00534-001	104020 ALMENDROS-GUARA	S	432	2,80	1,83	1,83	1,83		1,83			1,83	1,83
-482455	18-080-006-00223-005	104007 ALMENDROS-COMUNA	S	432	15,80	0,06	0,06	0,06		0,06			0,06	0,06
1700000002274723	18-080-006-00539-001	104020 ALMENDROS-GUARA	S	432	2,50	1,44	1,44	1,44		1,44			1,44	1,44
1700000002274724	18-080-006-00534-001	104020 ALMENDROS-GUARA	S	432	2,80	2,88	2,88	2,88		2,88			2,88	2,88
1700000002274725	18-080-006-00223-004	104007 ALMENDROS-COMUNA	S	432	10,00	1,27	1,27	1,27		1,27			1,27	1,27
1700000002274726	18-080-006-00223-002	104007 ALMENDROS-COMUNA	S	432	3,60	3,62	3,62	3,62		3,62			3,62	3,62

(1) Superficie declarada admisible ajustada con la superficie comprometida.
(2) Factor de penalización valorando el alcance para el tipo de compromiso.

Puede verificar la integridad de una copia de este documento mediante la lectura del código QR adjunto o mediante el acceso a la dirección <https://ws050.juntadeandalucia.es/verificarFirma> indicando el código de VERIFICACIÓN

FIRMADO POR	JUAN JOSE SOLER GARCIA	FECHA	03/07/2024	
	ROCIO GUIJARRO MILLAN			
VERIFICACIÓN	Pk2jm6MP8Q4FQJJZRRTHBNMQA26B8	PÁGINA	1376/3256	



<u>APELLIDOS Y NOMBRE / RAZÓN SOCIAL</u>	<u>NIF</u>	<u>EXPEDIENTE</u>	<u>ANUALIDAD DE PAGO</u>
IZQUIERDO SANCHEZ MARIANO	****8652*	1148867	

RESUMEN DE PAGOS

	<u>IMPORTE (Euros)</u>			
	<u>PROPUESTO</u>	<u>FEADER (Eje 2)</u>	<u>MAPA</u>	<u>CAPADR</u>
PROPUESTO	0,00	0,00	0,00	0,00

INCIDENCIAS

INCIDENCIA DESCRIPCIÓN

219	Superficie declarada sobre un mismo recinto, en un mismo expediente, mayor que la superficie total del recinto SIGPAC. Ref:170000002753552 Recinto:18-170-001-00144-00012 Cultivo:105211 MELOCOTONEROS-CATHERINA Regadío Suma de superficies declaradas para este recinto por el solicitante (Áreas):177 Superficie SIGPAC total para el recinto (Áreas):55 Exceso de superficie declarada (Hectáreas):0,33 Ref:-1006514 Recinto:18-170-001-00144-00014 Cultivo:105211 MELOCOTONEROS-CATHERINA Regadío Suma de superficies declaradas para este recinto por el solicitante (Áreas):27 Superficie SIGPAC total para el recinto (Áreas):25 Exceso de superficie declarada (Hectáreas):0,02
4272	Verifica que las líneas de declaración de las Solicitudes Únicas no tienen solapes con la capa de Retroactividad Gráfica (ambas de la misma campaña) a nivel de expediente/línea de declaración gráfica de la solicitud. Ref:-1006514 Recinto:18-170-001-00144-00014 Cultivo: - Agregado de la referencia del recinto.:0 Zona de la referencia del recinto.:0 Superficie solapada.:0,02 Id. Incid.:95940889
100424	Solicita recinto que no está comprometido para la operación. Ref:170000002753552 Recinto:18-170-001-00144-00012 Cultivo:105211 MELOCOTONEROS-CATHERINA Regadío Ref:-1006514 Recinto:18-170-001-00144-00014 Cultivo:105211 MELOCOTONEROS-CATHERINA Regadío
101008	Expediente sin compromisos vigentes. Operación:6503.2

(1) Superficie declarada admisible ajustada con la superficie comprometida.
(2) Factor de penalización valorando el alcance para el tipo de compromiso.

Puede verificar la integridad de una copia de este documento mediante la lectura del código QR adjunto o mediante el acceso a la dirección https://ws050.juntadeandalucia.es/verificarFirma indicando el código de VERIFICACIÓN				
FIRMADO POR	JUAN JOSE SOLER GARCIA	FECHA	03/07/2024	
	ROCIO GUIJARRO MILLAN			
VERIFICACIÓN	Pk2jm6MP8Q4FQJJZRRTHBNMQA26B8	PÁGINA	1377/3256	



APELLIDOS Y NOMBRE / RAZÓN SOCIAL
JAIMEZ LLAMAS MARIA DOLORES

NIF
***4981*

EXPEDIENTE
1006390

ANUALIDAD DE PAGO
1ª

IMPORTES POR ANUALIDAD

	2023	2024	2025	2026	2027
IMPORTE MÁXIMO SUBVENCIONABLE	1.559,29 €	1.559,29 €	1.559,29 €	1.559,29 €	1.559,29 €
IMPORTE MEDIO DE TRANSFERENCIA (€/ha)	247,90 €	247,90 €	247,90 €	247,90 €	247,90 €

RESUMEN DE UNIDADES

Cód	GRUPO DE PAGO	Sup. Dec. Admisible (ha)	Sup. Comprometida (ha)	Sup. ajustada compromiso (I) (ha)	% sobredec.	Sup. Propuesta (ha)	Importe Declarado	Importe Topado	Importe Propuesto	Importe tras sobredec.
429	OLIVAR	6,30		6,29	0,00	6,29	1.559,29	1.559,29	1.559,29	1.559,29
TOTAL		6,30	6,29	6,29		6,29	1.559,29	1.559,29	1.559,29	1.559,29

APLICACIÓN DE REDUCCIONES Y PENALIZACIONES

GRUPO DE PAGO	Importe Calculado	Importe prerreduc.	Criterios de subvencionabilidad y compromisos	Presentación tardía	Omisión declaración	Condicionabilidad	IMPORTE (Euros) PROPUESTO
OLIVAR	1.559,29	1.559,29	0,00	0,00	0,00	0,00	1.559,29
TOTAL	1.559,29	1.559,29					1.559,29

RESUMEN DE PAGOS

	IMPORTE (Euros)			
	PROPUESTO	FEADER (Eje 2)	MAPA	CAPADR
PROPUESTO	1.559,29	1.325,40	152,97	80,92

RECINTOS PROPUESTOS

REF.	REFERENCIA SIGPAC	CULTIVO	DESCRIPCIÓN CULTIVO	S/R	G.PAGO	PEND. MEDIA (%)	SUP. DEC. ADMISIBLE (ha)	SUP. COMPROM. (ha)	SUP. AJUSTADA COMPR.(I) (ha)	SUP. CONV. SIGPAC (ha)	SUP. CERTIE. (ha)	SUP. CAMPO (ha)	SUP. CAMPO DETER. CULT. DECLARADO (ha)	SUP. DEC. REDUCIDA (ha)	SUP. PROPUESTA (ha)
-1245574	18-123-022-00163-004	101138	OLIVAR-HOJIBLANCA	S	429	9,60	5,30	5,30	5,30		5,30			5,30	5,30
1700000006206180	18-123-022-00167-001	101138	OLIVAR-HOJIBLANCA	S	429	10,10	1,00	0,99	0,99		0,99			0,99	0,99

INCIDENCIAS

INCIDENCIA DESCRIPCIÓN

- 100400 Recinto con cultivo, variedad, régimen de explotación o uso Siggpac no compatible con la operación solicitada (Anexo IV.I Cultivos y variedades elegibles para las Intervenciones. Orden de 28 de marzo de 2023).
Ref:-814746 Recinto:18-123-022-00167-00003 Cultivo:101138 OLIVAR-HOJIBLANCA Secano Uso:TA
- 100402 Recinto solicitado no forma parte de ningún organismo de control autorizado para la producción ecológica en Andalucía o fecha de inscripción posterior al plazo establecido (Anexo I. Criterios de Subvencionabilidad. Orden 28 de marzo de 2023).
Ref:-814746 Recinto:18-123-022-00167-00003 Cultivo:101138 OLIVAR-HOJIBLANCA Secano
- 100424 Solicita recinto que no está comprometido para la operación.
Ref:-814746 Recinto:18-123-022-00167-00003 Cultivo:101138 OLIVAR-HOJIBLANCA Secano

(1) Superficie declarada admisible ajustada con la superficie comprometida.
(2) Factor de penalización valorando el alcance para el tipo de compromiso.

Puede verificar la integridad de una copia de este documento mediante la lectura del código QR adjunto o mediante el acceso a la dirección <https://ws050.juntadeandalucia.es/verificarFirma> indicando el código de VERIFICACIÓN

FIRMADO POR	JUAN JOSE SOLER GARCIA	FECHA	03/07/2024	
	ROCIO GUIJARRO MILLAN			
VERIFICACIÓN	Pk2jm6MP8Q4FQJJZRRTHBNMQA26B8	PÁGINA	1378/3256	



<u>APELLIDOS Y NOMBRE / RAZÓN SOCIAL</u>	<u>NIF</u>	<u>EXPEDIENTE</u>	<u>ANUALIDAD DE PAGO</u>
JAUDENES CAMPOY SERGIO	****8654*	1229551	

RESUMEN DE PAGOS

	<u>IMPORTE (Euros)</u>			
	<u>PROPUESTO</u>	<u>FEADER (Eje 2)</u>	<u>MAPA</u>	<u>CAPADR</u>
PROPUESTO	0,00	0,00	0,00	0,00

INCIDENCIAS

INCIDENCIA DESCRIPCIÓN

- 7162 Se advierte que en el impreso DATOS DE RECINTOS no está consignada la operación solicitada en el impreso SOLICITA LINEAS DE AYUDA DE DESARROLLO RURAL.
- 101008 Expediente sin compromisos vigentes.
Operación:6503.2

(1) Superficie declarada admisible ajustada con la superficie comprometida.
(2) Factor de penalización valorando el alcance para el tipo de compromiso.

Puede verificar la integridad de una copia de este documento mediante la lectura del código QR adjunto o mediante el acceso a la dirección https://ws050.juntadeandalucia.es/verificarFirma indicando el código de VERIFICACIÓN				
FIRMADO POR	JUAN JOSE SOLER GARCIA	FECHA	03/07/2024	
	ROCIO GUIJARRO MILLAN			
VERIFICACIÓN	Pk2jm6MP8Q4FQJJZRRTHBNMQA26B8	PÁGINA	1379/3256	



APELLIDOS Y NOMBRE / RAZÓN SOCIAL

JIMENEZ ALCAINA MARIA RAMONA

NIF
****6461*

EXPEDIENTE
1246996

ANUALIDAD DE PAGO

1ª

IMPORTE POR ANUALIDAD

	2023	2024	2025	2026	2027
IMPORTE MÁXIMO SUBVENCIONABLE	394,16 €	394,16 €	394,16 €	394,16 €	394,16 €
IMPORTE MEDIO DE TRANSFERENCIA (€/ha)	247,90 €	247,90 €	247,90 €	247,90 €	247,90 €

RESUMEN DE UNIDADES

Cód	GRUPO DE PAGO	Sup. Dec. Admisible (ha)	Sup. Comprometida (ha)	Sup. ajustada compromiso (1) (ha)	% sobredec.	Sup. Propuesta (ha)	Importe Declarado	Importe Topado	Importe Propuesto	Importe tras sobredec.
429	OLIVAR	1,59		1,59	0,00	1,59	394,16	394,16	394,16	394,16
TOTAL		1,59	1,59	1,59		1,59	394,16	394,16	394,16	394,16

APLICACIÓN DE REDUCCIONES Y PENALIZACIONES

GRUPO DE PAGO	Importe Calculado	Importe prereduc.	Criterios de subvencionabilidad y compromisos	Presentación tardía	Omisión declaración	Condicionalidad	IMPORTE (Euros) PROPUESTO
OLIVAR	394,16	394,16	0,00	0,00	0,00	0,00	394,16
TOTAL	394,16	394,16					394,16

RESUMEN DE PAGOS

	IMPORTE (Euros)			
	PROPUESTO	FEADER (Eje 2)	MAPA	CAPADR
PROPUESTO	394,16	335,04	38,67	20,45

RECINTOS PROPUESTOS

REF.	REFERENCIA SIGPAC	CULTIVO	DESCRIPCIÓN CULTIVO	S/R	G.PAGO	PEND. MEDIA (%)	SUP. DEC. ADMISIBLE (ha)	SUP. COMPROM. (ha)	SUP. AJUSTADA COMPR.(1) (ha)	SUP. CONV. SIGPAC (ha)	SUP. CERTIE. (ha)	SUP. CAMPO (ha)	SUP. CAMPO DETER. CULT. DECLARADO (ha)	SUP. DEC. REDUCIDA (ha)	SUP. PROPUESTA (ha)
170000005031725	18-030-001-00287-009	101010	OLIVAR-PICUAL	S	429	5,00	0,07	0,07	0,07		0,07			0,07	0,07
170000005031726	18-030-001-00287-006	101010	OLIVAR-PICUAL	S	429	4,70	0,88	0,88	0,88		0,88			0,88	0,88
170000005031727	18-030-001-00287-005	101010	OLIVAR-PICUAL	S	429	5,70	0,64	0,64	0,64		0,64			0,64	0,64

(1) Superficie declarada admisible ajustada con la superficie comprometida.

(2) Factor de penalización valorando el alcance para el tipo de compromiso.

Puede verificar la integridad de una copia de este documento mediante la lectura del código QR adjunto o mediante el acceso a la dirección <https://ws050.juntadeandalucia.es/verificarFirma> indicando el código de VERIFICACIÓN

FIRMADO POR	JUAN JOSE SOLER GARCIA	FECHA	03/07/2024	
	ROCIO GUIJARRO MILLAN			
VERIFICACIÓN	Pk2jm6MP8Q4FQJJZRRTHBNMQA26B8	PÁGINA	1380/3256	



APELLIDOS Y NOMBRE / RAZÓN SOCIAL

JIMENEZ ALCALA ROCIO

NIF

***2574*

EXPEDIENTE

1263254

ANUALIDAD DE PAGO

1ª

IMPORTE POR ANUALIDAD

	2023	2024	2025	2026	2027
IMPORTE MÁXIMO SUBVENCIONABLE	6.110,94 €	6.110,94 €	6.110,94 €	6.110,94 €	6.110,94 €
IMPORTE MEDIO DE TRANSFERENCIA (€/ha)	216,24 €	216,24 €	216,24 €	216,24 €	216,24 €

RESUMEN DE UNIDADES

Cód	GRUPO DE PAGO	Sup. Dec. Admisible (ha)	Sup. Comprometida (ha)	Sup. ajustada compromiso (1) (ha)	% sobredec.	Sup. Propuesta (ha)	Importe Declarado	Importe Topado	Importe Propuesto	Importe tras sobredec.
432	FRUTALES SECANO	28,26		28,26	0,00	28,26	6.110,94	6.110,94	6.110,94	6.110,94
TOTAL		28,26	28,26	28,26		28,26	6.110,94	6.110,94	6.110,94	6.110,94

APLICACIÓN DE REDUCCIONES Y PENALIZACIONES

GRUPO DE PAGO	Importe Calculado	Importe prerreduc.	Criterios de subvencionabilidad y compromisos	Presentación tardía	Omisión declaración	Condicionidad	IMPORTE (Euros) PROPUESTO
FRUTALES SECANO	6.110,94	6.110,94	0,00	0,00	1,00	0,00	6.049,83
TOTAL	6.110,94	6.110,94					6.049,83

RESUMEN DE PAGOS

	IMPORTE (Euros)			
	PROPUESTO	FEADER (Eje 2)	MAPA	CAPADR
PROPUESTO	6.049,83	5.142,36	593,49	313,98

RECINTOS PROPUESTOS

REF.	REFERENCIA SIGPAC	CULTIVO DESCRIPCIÓN CULTIVO	S/R	G.PAGO	PEND. MEDIA (€)	SUP. DEC. ADMISIBLE (ha)	SUP. COMPROM. (ha)	SUP. AJUSTADA COMPROM. (1) (ha)	SUP. CONV. SIGPAC (ha)	SUP. CERTIE (ha)	SUP. CAMPO (ha)	SUP. CAMPO DETER. CULT. DECLARADO (ha)	SUP. DEC. REDUCIDA (ha)	SUP. PROPUESTA (ha)
-1598234	18-144-006-00062-001	104024	ALMENDROS-MARCONA	S	432	53,40	1,90	1,90	1,90	2,47			1,90	1,90
-1122898	18-144-006-00105-001	104007	ALMENDROS-COMUNA	S	432	33,60	0,37	0,37	0,37	0,37			0,37	0,37
1700000002588950	18-144-007-00048-001	104007	ALMENDROS-COMUNA	S	432	25,90	0,43	0,43	0,43	0,43			0,43	0,43
1700000002588951	18-144-007-00095-001	104007	ALMENDROS-COMUNA	S	432	45,00	1,09	1,09	1,09	1,09			1,09	1,09
1700000002588952	18-144-007-00050-001	104007	ALMENDROS-COMUNA	S	432	42,60	0,94	0,94	0,94	0,94			0,94	0,94
1700000002588953	18-144-007-00049-001	104007	ALMENDROS-COMUNA	S	432	47,60	1,27	1,27	1,27	1,27			1,27	1,27
1700000005147343	18-144-004-00155-002	218045	HIGUERA-BLANCA	S	432	35,70	6,38	6,38	6,38	6,38			6,38	6,38
1700000005147346	18-144-004-00152-012	104024	ALMENDROS-MARCONA	S	432	35,20	0,14	0,14	0,14	0,14			0,14	0,14
1700000005147347	18-144-004-00152-009	104024	ALMENDROS-MARCONA	S	432	45,30	0,19	0,19	0,19	0,19			0,19	0,19
1700000005147348	18-144-004-00158-001	104024	ALMENDROS-MARCONA	S	432	42,00	0,22	0,22	0,22	0,22			0,22	0,22
1700000005147349	18-144-004-00152-011	104024	ALMENDROS-MARCONA	S	432	42,80	0,11	0,11	0,11	0,11			0,11	0,11
1700000005147350	18-144-004-00152-008	104024	ALMENDROS-MARCONA	S	432	28,70	0,13	0,13	0,13	0,13			0,13	0,13
1700000005147351	18-144-004-00152-010	104024	ALMENDROS-MARCONA	S	432	47,30	0,02	0,02	0,02	0,02			0,02	0,02
1700000006988420	18-144-006-00234-001	104024	ALMENDROS-MARCONA	S	432	34,90	3,24	3,24	3,24	3,24			3,24	3,24
1700000006988421	18-144-006-00256-001	104024	ALMENDROS-MARCONA	S	432	41,80	0,13	0,13	0,13	0,13			0,13	0,13
1700000006988422	18-144-006-09004-003	104024	ALMENDROS-MARCONA	S	432	28,20	0,01	0,01	0,01	0,01			0,01	0,01
1700000006988423	18-144-006-00255-001	104024	ALMENDROS-MARCONA	S	432	39,90	0,50	0,50	0,50	0,50			0,50	0,50
1700000006988424	18-144-003-00062-001	104024	ALMENDROS-MARCONA	S	432	14,40	0,39	0,39	0,39	0,39			0,39	0,39
1700000006988426	18-144-004-00329-001	104024	ALMENDROS-MARCONA	S	432	55,00	0,34	0,34	0,34	0,34			0,34	0,34
1700000006988427	18-144-004-09031-003	104024	ALMENDROS-MARCONA	S	432	23,50	0,04	0,04	0,04	0,04			0,04	0,04
1700000006988428	18-144-003-00064-002	104024	ALMENDROS-MARCONA	S	432	25,40	1,93	1,93	1,93	1,93			1,93	1,93
1700000006988429	18-144-004-00321-003	104024	ALMENDROS-MARCONA	S	432	17,40	0,02	0,02	0,02	0,02			0,02	0,02
1700000006988431	18-144-003-00063-002	104024	ALMENDROS-MARCONA	S	432	5,80	0,06	0,06	0,06	0,06			0,06	0,06
1700000007098321	18-144-006-00093-005	104007	ALMENDROS-COMUNA	S	432	55,00	0,11	0,11	0,11	0,11			0,11	0,11
1700000007098329	18-144-004-00164-001	104007	ALMENDROS-COMUNA	S	432	43,00	0,61	0,61	0,61	0,61			0,61	0,61
1700000007098330	18-144-006-00093-004	104007	ALMENDROS-COMUNA	S	432	43,60	0,28	0,28	0,28	0,28			0,28	0,28
1700000007098334	18-144-004-00065-001	104007	ALMENDROS-COMUNA	S	432	26,60	1,61	1,61	1,61	1,61			1,61	1,61
1700000007098335	18-144-006-00103-001	104007	ALMENDROS-COMUNA	S	432	42,30	0,65	0,65	0,65	0,65			0,65	0,65
1700000007098336	18-144-006-00098-001	104007	ALMENDROS-COMUNA	S	432	43,20	0,15	0,15	0,15	0,15			0,15	0,15
1700000007098337	18-144-004-00294-001	104007	ALMENDROS-COMUNA	S	432	36,40	0,18	0,18	0,18	0,18			0,18	0,18
1700000007098338	18-144-004-00274-001	104007	ALMENDROS-COMUNA	S	432	31,40	0,80	0,80	0,80	0,80			0,80	0,80
1700000007098339	18-144-010-00021-001	104007	ALMENDROS-COMUNA	S	432	34,00	1,68	1,68	1,68	1,68			1,68	1,68
1700000007098340	18-144-010-00020-001	104007	ALMENDROS-COMUNA	S	432	50,10	0,05	0,05	0,05	0,05			0,05	0,05
1700000007098341	18-144-006-00116-001	104007	ALMENDROS-COMUNA	S	432	54,80	0,47	0,47	0,47	0,47			0,47	0,47
1700000007098343	18-144-011-00029-001	104007	ALMENDROS-COMUNA	S	432	41,30	1,10	1,10	1,10	1,10			1,10	1,10
1700000007098344	18-144-011-00030-001	104007	ALMENDROS-COMUNA	S	432	46,30	0,41	0,41	0,41	0,41			0,41	0,41
1700000007098345	18-144-011-00017-001	104007	ALMENDROS-COMUNA	S	432	38,90	0,31	0,31	0,31	0,31			0,31	0,31

(1) Superficie declarada admisible ajustada con la superficie comprometida.
 (2) Factor de penalización valorando el alcance para el tipo de compromiso.

Puede verificar la integridad de una copia de este documento mediante la lectura del código QR adjunto o mediante el acceso a la dirección https://ws050.juntadeandalucia.es/verificarFirma indicando el código de VERIFICACIÓN					
FIRMADO POR	JUAN JOSE SOLER GARCIA		FECHA		03/07/2024
	ROCIO GUIJARRO MILLAN				
VERIFICACIÓN	Pk2jm6MP8Q4FQJJZRRTHBNBMA26B8		PÁGINA		1381/3256



INCIDENCIAS

INCIDENCIA DESCRIPCIÓN

- 256 Solicitud con recintos no declarados en campaña actual con una reducción por omisión de superficie superior al 3%
CÓDIGO PARA EL PORCENTAJE DE REDUCCIÓN POR OMISIÓN QUE CORRESPONDE A LA SOLICITUD:1
- 3790 Recinto declarado inactivo
Ref:6910683 Recinto:18-144-006-00088-00001 Cultivo: -
Ref:6910750 Recinto:18-144-006-00281-00001 Cultivo: -
- 100400 Recinto con cultivo, variedad, régimen de explotación o uso Siggac no compatible con la operación solicitada (Anexo IV.I Cultivos y variedades elegibles para las Intervenciones. Orden de 28 de marzo de 2023).
Ref:1700000005147341 Recinto:18-144-004-00152-00001 Cultivo:104007 ALMENDROS-COMUNA Secano Uso:FY
Ref:1700000007098332 Recinto:18-144-004-00307-00002 Cultivo:104007 ALMENDROS-COMUNA Secano Uso:FY
Ref:1700000007098331 Recinto:18-144-004-00310-00001 Cultivo:104007 ALMENDROS-COMUNA Secano Uso:FY
- 100424 Solicita recinto que no está comprometido para la operación.
Ref:1700000005147341 Recinto:18-144-004-00152-00001 Cultivo:104007 ALMENDROS-COMUNA Secano
Ref:1700000007098332 Recinto:18-144-004-00307-00002 Cultivo:104007 ALMENDROS-COMUNA Secano
Ref:1700000007098331 Recinto:18-144-004-00310-00001 Cultivo:104007 ALMENDROS-COMUNA Secano
Ref:6910683 Recinto:18-144-006-00088-00001 Cultivo:104007 ALMENDROS-COMUNA Secano
Ref:6910750 Recinto:18-144-006-00281-00001 Cultivo:104007 ALMENDROS-COMUNA Secano

(1) Superficie declarada admisible ajustada con la superficie comprometida.
(2) Factor de penalización valorando el alcance para el tipo de compromiso.

Puede verificar la integridad de una copia de este documento mediante la lectura del código QR adjunto o mediante el acceso a la dirección https://ws050.juntadeandalucia.es/verificarFirma indicando el código de VERIFICACIÓN				
FIRMADO POR	JUAN JOSE SOLER GARCIA	FECHA	03/07/2024	
	ROCIO GUIJARRO MILLAN			
VERIFICACIÓN	Pk2jm6MP8Q4FQJJRRTHBNMQA26B8	PÁGINA	1382/3256	



APELLIDOS Y NOMBRE / RAZÓN SOCIAL

JIMENEZ ALONSO MARIA CRISTINA

NIF
****1705*

EXPEDIENTE
1132778

ANUALIDAD DE PAGO
1ª

IMPORTE POR ANUALIDAD

	2023	2024	2025	2026	2027
IMPORTE MÁXIMO SUBVENCIONABLE	1.658,56 €	1.658,56 €	1.658,56 €	1.658,56 €	1.658,56 €
IMPORTE MEDIO DE TRANSFERENCIA (€/ha)	216,24 €	216,24 €	216,24 €	216,24 €	216,24 €

RESUMEN DE UNIDADES

Cód	GRUPO DE PAGO	Sup. Dec. Admisible (ha)	Sup. Comprometida (ha)	Sup. ajustada compromiso (I) (ha)	% sobredec.	Sup. Propuesta (ha)	Importe Declarado	Importe Topado	Importe Propuesto	Importe tras sobredec.
432	FRUTALES SECANO	7,67		7,67	0,00	7,67	1.658,56	1.658,56	1.658,56	1.658,56
TOTAL		7,67	7,67	7,67		7,67	1.658,56	1.658,56	1.658,56	1.658,56

APLICACIÓN DE REDUCCIONES Y PENALIZACIONES

GRUPO DE PAGO	Importe Calculado	Importe prerreduc.	Criterios de subvencionabilidad y compromisos	Presentación tardía	Omisión declaración	Condicionabilidad	IMPORTE (Euros) PROPUESTO
FRUTALES SECANO	1.658,56	1.658,56	0,00	0,00	0,00	0,00	1.658,56
TOTAL	1.658,56	1.658,56					1.658,56

RESUMEN DE PAGOS

	IMPORTE (Euros)			
	PROPUESTO	FEADER (Eje 2)	MAPA	CAPADR
PROPUESTO	1.658,56	1.409,78	162,70	86,08

RECINTOS PROPUESTOS

REF.	REFERENCIA SIGPAC	CULTIVO DESCRIPCIÓN CULTIVO	S/R	G.PAGO	PEND. MEDIA (%)	SUP. DEC. ADMISIBLE (ha)	SUP. COMPROM. (ha)	SUP. AJUSTADA COMPROM. (I) (ha)	SUP. CONV. SIGPAC (ha)	SUP. CERTIE (ha)	SUP. CAMPO (ha)	SUP. CAMPO DETER. CULT. DECLARADO (ha)	SUP. DEC. REDUCIDA (ha)	SUP. PROPUESTA (ha)
-930202	18-045-008-00213-007	104007	S	432	52,30	0,04	0,04	0,04		0,04			0,04	0,04
5482345	18-045-008-00217-002	104007	S	432	44,70	0,18	0,18	0,18		0,18			0,18	0,18
5482346	18-045-008-00107-003	104007	S	432	46,60	0,21	0,21	0,21		0,21			0,21	0,21
1700000004939608	18-045-008-00189-001	104007	S	432	49,90	1,17	1,17	1,17		1,54			1,17	1,17
1700000004939609	18-045-008-00189-003	104007	S	432	40,40	0,63	0,63	0,63		0,63			0,63	0,63
1700000004939610	18-045-008-00212-003	104007	S	432	39,60	0,70	0,70	0,70		0,70			0,70	0,70
1700000004939611	18-045-008-00189-005	104007	S	432	42,10	0,58	0,58	0,58		0,58			0,58	0,58
1700000004939612	18-045-008-00213-001	104007	S	432	44,20	0,48	0,48	0,48		0,48			0,48	0,48
1700000004939613	18-045-008-00213-005	104007	S	432	26,10	0,27	0,27	0,27		0,29			0,27	0,27
1700000004939614	18-045-008-00217-001	104007	S	432	46,20	3,24	3,24	3,24		3,24			3,24	3,24
1700000004939615	18-045-008-00224-001	104007	S	432	45,10	0,17	0,17	0,17		0,17			0,17	0,17

(1) Superficie declarada admisible ajustada con la superficie comprometida.
(2) Factor de penalización valorando el alcance para el tipo de compromiso.

Puede verificar la integridad de una copia de este documento mediante la lectura del código QR adjunto o mediante el acceso a la dirección <https://ws050.juntadeandalucia.es/verificarFirma> indicando el código de VERIFICACIÓN

FIRMADO POR	JUAN JOSE SOLER GARCIA	FECHA	03/07/2024	
	ROCIO GUIJARRO MILLAN			
VERIFICACIÓN	Pk2jm6MP8Q4FQJJZRRTHBNMQA26B8	PÁGINA	1383/3256	



APELLIDOS Y NOMBRE / RAZÓN SOCIAL

JIMENEZ BRETONES FRANCISCO

NIF

****4228*

EXPEDIENTE

1100398

ANUALIDAD DE PAGO

1ª

IMPORTE POR ANUALIDAD

	2023	2024	2025	2026	2027
IMPORTE MÁXIMO SUBVENCIONABLE	5.367,63 €	5.367,63 €	5.367,63 €	5.367,63 €	5.367,63 €
IMPORTE MEDIO DE TRANSFERENCIA (€/ha)	219,62 €	219,62 €	219,62 €	219,62 €	219,62 €

RESUMEN DE UNIDADES

Cód	GRUPO DE PAGO	Sup. Dec. Admisible (ha)	Sup. Comprometida (ha)	Sup. ajustada compromiso (I) (ha)	% sobredec.	Sup. Propuesta (ha)	Importe Declarado	Importe Topado	Importe Propuesto	Importe tras sobredec.
432	FRUTALES SECANO	23,82		23,82	0,00	23,82	5.150,84	5.150,84	5.150,84	5.150,84
433	FRUTALES REGADÍO	0,62		0,62	0,00	0,62	216,79	216,79	216,79	216,79
TOTAL		24,44	24,44	24,44		24,44	5.367,63	5.367,63	5.367,63	5.367,63

APLICACIÓN DE REDUCCIONES Y PENALIZACIONES

GRUPO DE PAGO	Importe Calculado	Importe prereduc. y compromisos	Criterios de subvencionabilidad y compromisos	Presentación tardía	Omisión declaración	Condicionabilidad	IMPORTE (Euros) PROPUESTO
FRUTALES REGADÍO	216,79	216,79	0,00	0,00	0,00	0,00	216,79
FRUTALES SECANO	5.150,84	5.150,84	0,00	0,00	0,00	0,00	5.150,84
TOTAL	5.367,63	5.367,63					5.367,63

RESUMEN DE PAGOS

	IMPORTE (Euros)			
	PROPUESTO	FEADER (Eje 2)	MAPA	CAPADR
PROPUESTO	5.367,63	4.562,48	526,57	278,58

RECINTOS PROPUESTOS

REF.	REFERENCIA SIGPAC	CULTIVO DESCRIPCIÓN CULTIVO	S/R	G.PAGO	PEND. MEDIA (%)	SUP. DEC. ADMISIBLE (ha)	SUP. COMPROM. (ha)	SUP. AJUSTADA COMPR.(I) (ha)	SUP. CONV. SIGPAC (ha)	SUP. CERTIF. (ha)	SUP. CAMPO (ha)	SUP. CAMPO DETER. CULT. DECLARADO (ha)	SUP. DEC. REDUCIDA (ha)	SUP. PROPUESTA (ha)
-748692	18-087-005-00057-010	104020 ALMENDROS-GUARA	S	432	11,20	0,79	0,79	0,79	0,79	0,79			0,79	0,79
170000002652999	18-087-003-00077-002	104020 ALMENDROS-GUARA	S	432	4,00	5,68	5,68	5,68	5,68	5,68			5,68	5,68
1700000007238423	18-087-005-00089-002	104022 ALMENDROS-LARGUETA	S	432	12,50	0,23	0,23	0,23	0,23	0,23			0,23	0,23
1700000007238424	18-087-005-00013-002	104022 ALMENDROS-LARGUETA	S	432	6,10	4,33	4,33	4,33	4,33	4,33			4,33	4,33
1700000007238425	18-087-005-00014-002	104022 ALMENDROS-LARGUETA	S	432	6,40	0,57	0,57	0,57	0,57	0,57			0,57	0,57
1700000007238426	18-087-005-00109-001	104026 ALMENDROS-MARTA	S	432	13,40	0,67	0,67	0,67	0,67	0,67			0,67	0,67
1700000007238427	18-087-005-00092-001	104022 ALMENDROS-LARGUETA	S	432	16,50	0,52	0,52	0,52	0,52	0,52			0,52	0,52
1700000007238428	18-087-005-00013-001	104022 ALMENDROS-LARGUETA	S	432	5,80	3,56	3,56	3,56	3,56	3,56			3,56	3,56
1700000007238429	18-087-005-00014-001	104014 ALMENDROS-FERRAGNES	S	432	7,30	1,11	1,11	1,11	1,11	1,11			1,11	1,11
1700000007238430	18-091-065-00016-001	104007 ALMENDROS-COMUNA	S	432	3,30	0,23	0,23	0,23	0,23	0,23			0,23	0,23
1700000007238432	18-087-005-00056-001	104020 ALMENDROS-GUARA	S	432	12,20	0,26	0,26	0,26	0,26	0,26			0,26	0,26
1700000007238436	18-091-065-00014-001	104007 ALMENDROS-COMUNA	S	432	5,70	3,90	3,90	3,90	3,90	3,90			3,90	3,90
1700000007238437	18-091-900-09603-004	104007 ALMENDROS-COMUNA	S	432	8,90	0,12	0,12	0,12	0,12	0,12			0,12	0,12
1700000007238438	18-087-005-00110-001	104022 ALMENDROS-LARGUETA	S	432	17,50	1,46	1,46	1,46	1,46	1,46			1,46	1,46
1700000007238439	18-087-005-00091-001	104020 ALMENDROS-GUARA	S	432	6,40	0,05	0,05	0,05	0,05	0,05			0,05	0,05
1700000007238440	18-087-005-00091-002	104020 ALMENDROS-GUARA	S	432	10,40	0,29	0,29	0,29	0,29	0,29			0,29	0,29
1700000007238441	18-087-005-00033-001	104020 ALMENDROS-GUARA	S	432	11,00	0,05	0,05	0,05	0,05	0,05			0,05	0,05
-59883	18-087-005-00041-001	104020 ALMENDROS-GUARA	R	433	6,90	0,48	0,48	0,48	0,48	0,48			0,48	0,48
1700000007238434	18-087-005-00031-001	104020 ALMENDROS-GUARA	R	433	12,90	0,09	0,09	0,09	0,09	0,09			0,09	0,09
1700000007238435	18-087-005-00032-001	104020 ALMENDROS-GUARA	R	433	9,80	0,05	0,05	0,05	0,05	0,05			0,05	0,05

(1) Superficie declarada admisible ajustada con la superficie comprometida.
(2) Factor de penalización valorando el alcance para el tipo de compromiso.

Puede verificar la integridad de una copia de este documento mediante la lectura del código QR adjunto o mediante el acceso a la dirección <https://ws050.juntadeandalucia.es/verificarFirma> indicando el código de VERIFICACIÓN

FIRMADO POR	JUAN JOSE SOLER GARCIA	FECHA	03/07/2024	
	ROCIO GUIJARRO MILLAN			
VERIFICACIÓN	Pk2jm6MP8Q4FQJJZRRTHBNMQA26B8	PÁGINA	1384/3256	



<u>APELLIDOS Y NOMBRE / RAZÓN SOCIAL</u>	<u>NIF</u>	<u>EXPEDIENTE</u>	<u>ANUALIDAD DE PAGO</u>		
JIMENEZ DE HARO ANTONIO MIGUEL	****3214*	1251201	1ª		
<u>IMPORTE POR ANUALIDAD</u>					
	2023	2024	2025	2026	2027
IMPORTE MÁXIMO SUBVENCIONABLE	7.765,93 €	7.765,93 €	7.765,93 €	7.765,93 €	7.765,93 €
IMPORTE MEDIO DE TRANSFERENCIA (€/ha)	247,64 €	247,64 €	247,64 €	247,64 €	247,64 €

RESUMEN DE UNIDADES

<u>Cód</u>	<u>GRUPO DE PAGO</u>	<u>Sup. Dec. Admisible (ha)</u>	<u>Sup. Comprometida (ha)</u>	<u>Sup. ajustada compromiso (I) (ha)</u>	<u>% sobredec.</u>	<u>Sup. Propuesta (ha)</u>	<u>Importe Declarado</u>	<u>Importe Topado</u>	<u>Importe Propuesto</u>	<u>Importe tras sobredec.</u>
432	FRUTALES SECANO	23,98		23,98	0,00	23,98	5.185,44	5.185,44	5.185,44	5.185,44
433	FRUTALES REGADÍO	7,38		7,38	0,00	7,38	2.580,49	2.580,49	2.580,49	2.580,49
TOTAL		31,36	31,36	31,36		31,36	7.765,93	7.765,93	7.765,93	7.765,93

APLICACIÓN DE REDUCCIONES Y PENALIZACIONES

<u>GRUPO DE PAGO</u>	<u>Importe Calculado</u>	<u>Importe prereduc. y compromisos</u>	<u>Criterios de subvencionabilidad y compromisos</u>	<u>Presentación tardía</u>	<u>Omisión declaración</u>	<u>Condicionabilidad</u>	<u>IMPORTE (Euros) PROPUESTO</u>
FRUTALES REGADÍO	2.580,49	2.580,49	0,00	0,00	0,00	0,00	2.580,49
FRUTALES SECANO	5.185,44	5.185,44	0,00	0,00	0,00	0,00	5.185,44
TOTAL	7.765,93	7.765,93					7.765,93

RESUMEN DE PAGOS

	<u>IMPORTE (Euros)</u>			
	<u>PROPUESTO</u>	<u>FEADER (Eje 2)</u>	<u>MAPA</u>	<u>CAPADR</u>
PROPUESTO	7.765,93	6.601,04	761,84	403,05

RECINTOS PROPUESTOS

<u>REF.</u>	<u>REFERENCIA SIGPAC</u>	<u>CULTIVO DESCRIPCIÓN CULTIVO</u>	<u>S/R G.PAGO</u>	<u>PEND. MEDIA (%)</u>	<u>SUP. DEC. ADMISIBLE (ha)</u>	<u>SUP. COMPROM. (ha)</u>	<u>SUP. AJUSTADA COMPR.(I) (ha)</u>	<u>SUP. CONV. SIGPAC (ha)</u>	<u>SUP. CERTIF. (ha)</u>	<u>SUP. CAMPO (ha)</u>	<u>SUP. CAMPO DETER. CULT. DECLARADO (ha)</u>	<u>SUP. DEC. REDUCIDA (ha)</u>	<u>SUP. PROPUESTA (ha)</u>
1700000006621578	18-091-040-00082-001	104022	ALMENDROS-LARGUETA	S	432	2,60	1,00	1,00	1,00	1,00	1,00	1,00	1,00
1700000006621582	18-091-040-00090-003	104022	ALMENDROS-LARGUETA	S	432	2,80	12,83	12,83	12,83	12,83	12,83	12,83	12,83
1700000006621583	18-091-045-00060-001	104022	ALMENDROS-LARGUETA	S	432	4,80	0,85	0,85	0,85	0,85	0,85	0,85	0,85
1700000006621584	18-091-900-80001-005	104022	ALMENDROS-LARGUETA	S	432	6,90	0,02	0,02	0,02	0,02	0,02	0,02	0,02
1700000006621587	18-091-010-00109-001	104022	ALMENDROS-LARGUETA	S	432	8,10	1,11	1,11	1,11	1,11	1,11	1,11	1,11
1700000006621588	18-091-010-00108-001	104022	ALMENDROS-LARGUETA	S	432	7,30	1,04	1,04	1,04	1,04	1,04	1,04	1,04
1700000006621593	18-091-039-00045-001	104022	ALMENDROS-LARGUETA	S	432	3,30	1,98	1,98	1,98	1,98	1,98	1,98	1,98
1700000006621594	18-091-038-00006-001	104022	ALMENDROS-LARGUETA	S	432	6,20	0,04	0,04	0,04	0,04	0,04	0,04	0,04
1700000006621595	18-091-038-00006-005	104022	ALMENDROS-LARGUETA	S	432	12,70	0,01	0,01	0,01	0,01	0,01	0,01	0,01
1700000006621596	18-091-038-00007-001	104022	ALMENDROS-LARGUETA	S	432	7,20	1,57	1,57	1,57	1,57	1,57	1,57	1,57
1700000006621597	18-091-037-00081-001	104022	ALMENDROS-LARGUETA	S	432	7,80	2,25	2,25	2,25	2,25	2,25	2,25	2,25
1700000006621598	18-091-900-80001-003	104022	ALMENDROS-LARGUETA	S	432	5,90	0,05	0,05	0,05	0,05	0,05	0,05	0,05
1700000006621599	18-091-045-00061-002	104022	ALMENDROS-LARGUETA	S	432	9,50	0,26	0,26	0,26	0,26	0,26	0,26	0,26
1700000006621600	18-091-900-80001-007	104022	ALMENDROS-LARGUETA	S	432	2,80	0,02	0,02	0,02	0,02	0,02	0,02	0,02
1700000006621603	18-091-037-00080-001	104022	ALMENDROS-LARGUETA	S	432	4,40	0,45	0,45	0,45	0,45	0,45	0,45	0,45
1700000006621604	18-091-037-00079-001	104022	ALMENDROS-LARGUETA	S	432	10,80	0,50	0,50	0,50	0,50	0,50	0,50	0,50
1700000006621579	18-091-040-00083-003	104022	ALMENDROS-LARGUETA	R	433	4,30	0,04	0,04	0,04	0,04	0,04	0,04	0,04
1700000006621580	18-091-040-00085-005	104022	ALMENDROS-LARGUETA	R	433	2,50	1,48	1,48	1,48	1,48	1,48	1,48	1,48
1700000006621581	18-091-040-00085-001	104022	ALMENDROS-LARGUETA	R	433	2,40	1,79	1,79	1,79	1,79	1,79	1,79	1,79
1700000006621601	18-091-040-00105-001	104022	ALMENDROS-LARGUETA	R	433	2,70	4,07	4,07	4,07	4,07	4,07	4,07	4,07

(1) Superficie declarada admisible ajustada con la superficie comprometida.
(2) Factor de penalización valorando el alcance para el tipo de compromiso.

Puede verificar la integridad de una copia de este documento mediante la lectura del código QR adjunto o mediante el acceso a la dirección <https://ws050.juntadeandalucia.es/verificarFirma> indicando el código de VERIFICACIÓN

FIRMADO POR	JUAN JOSE SOLER GARCIA	FECHA	03/07/2024	
	ROCIO GUIJARRO MILLAN			
VERIFICACIÓN	Pk2jm6MP8Q4FQJJZRRTHBNMQA26B8	PÁGINA	1385/3256	



APELLIDOS Y NOMBRE / RAZÓN SOCIAL
JIMENEZ DIAZ DOLORES

NIF
***3184*

EXPEDIENTE
1280339

ANUALIDAD DE PAGO

RESUMEN DE PAGOS

PROPUESTO	IMPORTE (Euros)			
	PROPUESTO	FEADER (Eje 2)	MAPA	CAPADR
	0,00	0,00	0,00	0,00

INCIDENCIAS

INCIDENCIA DESCRIPCIÓN

3790	Recinto declarado inactivo Ref:6817926 Recinto:18-007-014-00363-00002 Cultivo: - Ref:6817939 Recinto:18-007-014-00368-00001 Cultivo: -
100424	Solicita recinto que no está comprometido para la operación. Ref:6817926 Recinto:18-007-014-00363-00002 Cultivo:163000 CALABACÍN-SIN VARIEDAD Regadío Ref:6817939 Recinto:18-007-014-00368-00001 Cultivo:163000 CALABACÍN-SIN VARIEDAD Regadío
101008	Expediente sin compromisos vigentes. Operación:6503.2

(1) Superficie declarada admisible ajustada con la superficie comprometida.
(2) Factor de penalización valorando el alcance para el tipo de compromiso.

Puede verificar la integridad de una copia de este documento mediante la lectura del código QR adjunto o mediante el acceso a la dirección https://ws050.juntadeandalucia.es/verificarFirma indicando el código de VERIFICACIÓN				
FIRMADO POR	JUAN JOSE SOLER GARCIA	FECHA	03/07/2024	
	ROCIO GUIJARRO MILLAN			
VERIFICACIÓN	Pk2jm6MP8Q4FQJJZRRTHBNMQA26B8	PÁGINA	1386/3256	



<u>APELLIDOS Y NOMBRE / RAZÓN SOCIAL</u>	<u>NIF</u>	<u>EXPEDIENTE</u>	<u>ANUALIDAD DE PAGO</u>
JIMENEZ DIAZ MARIA JOAQUINA	***2821*	1276538	

RESUMEN DE PAGOS

	<u>IMPORTE (Euros)</u>			
	<u>PROPUESTO</u>	<u>FEADER (Eje 2)</u>	<u>MAPA</u>	<u>CAPADR</u>
PROPUESTO	0,00	0,00	0,00	0,00

INCIDENCIAS

INCIDENCIA DESCRIPCIÓN

- 3790 Recinto declarado inactivo
Ref:6818568 Recinto:18-007-014-00454-00001 Cultivo: -
- 100402 Recinto solicitado no forma parte de ningún organismo de control autorizado para la producción ecológica en Andalucía o fecha de inscripción posterior al plazo establecido (Anexo I. Criterios de Subvencionabilidad. Orden 28 de marzo de 2023).
Ref:6818568 Recinto:18-007-014-00454-00001 Cultivo:197000 TOMATE-SIN VARIEDAD Regadío
- 100424 Solicita recinto que no está comprometido para la operación.
Ref:6818568 Recinto:18-007-014-00454-00001 Cultivo:197000 TOMATE-SIN VARIEDAD Regadío
- 101008 Expediente sin compromisos vigentes.
Operación:6503.2

(1) Superficie declarada admisible ajustada con la superficie comprometida.
(2) Factor de penalización valorando el alcance para el tipo de compromiso.

Puede verificar la integridad de una copia de este documento mediante la lectura del código QR adjunto o mediante el acceso a la dirección https://ws050.juntadeandalucia.es/verificarFirma indicando el código de VERIFICACIÓN				
FIRMADO POR	JUAN JOSE SOLER GARCIA	FECHA	03/07/2024	
	ROCIO GUIJARRO MILLAN			
VERIFICACIÓN	Pk2jm6MP8Q4FQJJZRRTHBNMQA26B8	PÁGINA	1387/3256	



APELLIDOS Y NOMBRE / RAZÓN SOCIAL

JIMENEZ FERNANDEZ TORCUATO

NIF

****8857*

EXPEDIENTE

1020641

ANUALIDAD DE PAGO

1ª

IMPORTE POR ANUALIDAD

	2023	2024	2025	2026	2027
IMPORTE MÁXIMO SUBVENCIONABLE	2.488,92 €	2.488,92 €	2.488,92 €	2.488,92 €	2.488,92 €
IMPORTE MEDIO DE TRANSFERENCIA (€/ha)	216,24 €	216,24 €	216,24 €	216,24 €	216,24 €

RESUMEN DE UNIDADES

Cód	GRUPO DE PAGO	Sup. Dec. Admisible (ha)	Sup. Comprometida (ha)	Sup. ajustada compromiso (I) (ha)	% sobredec.	Sup. Propuesta (ha)	Importe Declarado	Importe Topado	Importe Propuesto	Importe tras sobredec.
432	FRUTALES SECANO	11,51		11,51	0,00	11,51	2.488,92	2.488,92	2.488,92	2.488,92
TOTAL		11,51	11,51	11,51		11,51	2.488,92	2.488,92	2.488,92	2.488,92

APLICACIÓN DE REDUCCIONES Y PENALIZACIONES

GRUPO DE PAGO	Importe Calculado	Importe prereduc.	Criterios de subvencionabilidad y compromisos	Presentación tardía	Omisión declaración	Condicionalidad	IMPORTE (Euros) PROPUESTO
FRUTALES SECANO	2.488,92	2.488,92	0,00	0,00	0,00	0,00	2.488,92
TOTAL	2.488,92	2.488,92					2.488,92

RESUMEN DE PAGOS

	IMPORTE (Euros)			
	PROPUESTO	FEADER (Eje 2)	MAPA	CAPADR
PROPUESTO	2.488,92	2.115,58	244,16	129,18

RECINTOS PROPUESTOS

REF.	REFERENCIA SIGPAC	CULTIVO DESCRIPCIÓN CULTIVO	S/R	G.PAGO	PEND. MEDIA (%)	SUP. DEC. ADMISIBLE (ha)	SUP. COMPROM. (ha)	SUP. AJUSTADA COMPROM. (I) (ha)	SUP. CONV. SIGPAC (ha)	SUP. CERTIE. (ha)	SUP. CAMPO (ha)	SUP. CAMPO DETER. CULT. DECLARADO (ha)	SUP. DEC. REDUCIDA (ha)	SUP. PROPUESTA (ha)
-1486875	18-091-016-00018-002	104022 ALMENDROS-LARGUETA	S	432	20,70	0,48	0,48	0,48		0,48			0,48	0,48
-1486873	18-091-016-00017-001	104020 ALMENDROS-GUARA	S	432	8,10	2,50	2,50	2,50		2,50			2,50	2,50
-1486872	18-091-016-00016-001	104020 ALMENDROS-GUARA	S	432	9,20	3,09	3,09	3,09		3,09			3,09	3,09
-1486871	18-091-016-00015-001	104020 ALMENDROS-GUARA	S	432	8,30	0,14	0,14	0,14		0,14			0,14	0,14
1700000003539304	18-091-016-00005-002	104020 ALMENDROS-GUARA	S	432	8,80	3,02	3,02	3,02		3,02			3,02	3,02
1700000003539307	18-091-016-00006-001	104022 ALMENDROS-LARGUETA	S	432	12,60	2,28	2,28	2,28		2,28			2,28	2,28

(1) Superficie declarada admisible ajustada con la superficie comprometida.
(2) Factor de penalización valorando el alcance para el tipo de compromiso.

Puede verificar la integridad de una copia de este documento mediante la lectura del código QR adjunto o mediante el acceso a la dirección <https://ws050.juntadeandalucia.es/verificarFirma> indicando el código de VERIFICACIÓN

FIRMADO POR	JUAN JOSE SOLER GARCIA	FECHA	03/07/2024	
	ROCIO GUIJARRO MILLAN			
VERIFICACIÓN	Pk2jm6MP8Q4FQJJZRRTHBNMQA26B8	PÁGINA	1388/3256	



APELLIDOS Y NOMBRE / RAZÓN SOCIAL

JIMENEZ GOMEZ JAIME MIGUEL

NIF
****3963*

EXPEDIENTE
1173071

ANUALIDAD DE PAGO

1ª

IMPORTE POR ANUALIDAD

	2023	2024	2025	2026	2027
IMPORTE MÁXIMO SUBVENCIONABLE	291,92 €	291,92 €	291,92 €	291,92 €	291,92 €
IMPORTE MEDIO DE TRANSFERENCIA (€/ha)	216,24 €	216,24 €	216,24 €	216,24 €	216,24 €

RESUMEN DE UNIDADES

Cód	GRUPO DE PAGO	Sup. Dec. Admisible (ha)	Sup. Comprometida (ha)	Sup. ajustada compromiso (1) (ha)	% sobredec.	Sup. Propuesta (ha)	Importe Declarado	Importe Topado	Importe Propuesto	Importe tras sobredec.
432	FRUTALES SECANO	1,35		1,35	0,00	1,35	291,92	291,92	291,92	291,92
TOTAL		1,35	1,35	1,35		1,35	291,92	291,92	291,92	291,92

APLICACIÓN DE REDUCCIONES Y PENALIZACIONES

GRUPO DE PAGO	Importe Calculado	Importe prereduc.	Criterios de subvencionabilidad y compromisos	Presentación tardía	Omisión declaración	Condicionabilidad	IMPORTE (Euros) PROPUESTO
FRUTALES SECANO	291,92	291,92	0,00	0,00	0,00	0,00	291,92
TOTAL	291,92	291,92					291,92

RESUMEN DE PAGOS

	IMPORTE (Euros)			
	PROPUESTO	FEADER (Eje 2)	MAPA	CAPADR
PROPUESTO	291,92	248,13	28,64	15,15

RECINTOS PROPUESTOS

REF.	REFERENCIA SIGPAC	CULTIVO	DESCRIPCIÓN CULTIVO	S/R	G.PAGO	PEND. MEDIA (%)	SUP. DEC. ADMISIBLE (ha)	SUP. COMPROM. (ha)	SUP. AJUSTADA COMPR.(1) (ha)	SUP. CONV. SIGPAC (ha)	SUP. CERTIE. (ha)	SUP. CAMPO (ha)	SUP. CAMPO DETER. CULT. DECLARADO (ha)	SUP. DEC. REDUCIDA (ha)	SUP. PROPUESTA (ha)
1700000006262745	18-087-005-00193-003	104042	ALMENDROS-TUONO	S	432	17,30	0,39	0,39	0,39		0,39			0,39	0,39
1700000006262746	18-087-005-00194-002	104042	ALMENDROS-TUONO	S	432	11,40	0,35	0,35	0,35		0,35			0,35	0,35
1700000006262747	18-087-005-00193-002	104042	ALMENDROS-TUONO	S	432	16,50	0,59	0,59	0,59		0,59			0,59	0,59
1700000006262748	18-087-005-09012-004	104042	ALMENDROS-TUONO	S	432	11,30	0,02	0,02	0,02		0,02			0,02	0,02

(1) Superficie declarada admisible ajustada con la superficie comprometida.
(2) Factor de penalización valorando el alcance para el tipo de compromiso.

Puede verificar la integridad de una copia de este documento mediante la lectura del código QR adjunto o mediante el acceso a la dirección <https://ws050.juntadeandalucia.es/verificarFirma> indicando el código de VERIFICACIÓN

FIRMADO POR	JUAN JOSE SOLER GARCIA	FECHA	03/07/2024	
	ROCIO GUIJARRO MILLAN			
VERIFICACIÓN	Pk2jm6MP8Q4FQJJZRRTHBNMQA26B8	PÁGINA	1389/3256	



APELLIDOS Y NOMBRE / RAZÓN SOCIAL

JIMENEZ GOMEZ JOAQUIN ANTONIO

NIF

****5374*

EXPEDIENTE

1112934

ANUALIDAD DE PAGO

1ª

IMPORTE POR ANUALIDAD

	2023	2024	2025	2026	2027
IMPORTE MÁXIMO SUBVENCIONABLE	6.003,61 €	6.003,61 €	6.003,61 €	6.003,61 €	6.003,61 €
IMPORTE MEDIO DE TRANSFERENCIA (€/ha)	131,51 €	131,51 €	131,51 €	131,51 €	131,51 €

RESUMEN DE UNIDADES

Cód	GRUPO DE PAGO	Sup. Admisible (ha)	Sup. Comprometida (ha)	Sup. ajustada compromiso (I) (ha)	% sobredec.	Sup. Propuesta (ha)	Importe Declarado	Importe Topado	Importe Propuesto	Importe tras sobredec.
426	HERBÁCEOS	34,03		34,03	0,00	34,03	5.144,32	5.144,32	5.144,32	5.144,32
428	PASTOS ASOCIADOS A GANADERÍA ECOLÓGICA	11,62		11,62	0,00	11,62	954,58	859,29	859,29	859,29
TOTAL		45,65	45,65	45,65		45,65	6.098,90	6.003,61	6.003,61	6.003,61

APLICACIÓN DE REDUCCIONES Y PENALIZACIONES

GRUPO DE PAGO	Importe Calculado	Importe prereduc.	Criterios de subvencionabilidad y compromisos	Presentación tardía	Omisión declaración	Condicionalidad	IMPORTE (Euros) PROPUESTO
HERBÁCEOS	5.144,32	5.144,32	0,00	0,00	0,00	0,00	5.144,32
PASTOS ASOCIADOS A GANADERÍA	859,29	859,29	0,00	0,00	0,00	0,00	859,29
TOTAL	6.003,61	6.003,61					6.003,61

RESUMEN DE PAGOS

	IMPORTE (Euros)			
	PROPUESTO	FEADER (Eje 2)	MAPA	CAPADR
PROPUESTO	6.003,61	5.103,07	588,96	311,58

RECINTOS PROPUESTOS

REE.	REFERENCIA SIGPAC	CULTIVO DESCRIPCIÓN CULTIVO	S/R G.PAGO	PEND. MEDIA (%)	SUP. DEC. ADMISIBLE (ha)	SUP. COMPROM. (ha)	SUP. AJUSTADA COMPROM. (I) (ha)	SUP. CONV. SIGPAC (ha)	SUP. CERTIF. (ha)	SUP. CAMPO (ha)	SUP. CAMPO DETER. CULT. DECLARADO (ha)	SUP. DEC. REDUCIDA (ha)	SUP. PROPUESTA (ha)
-467362	18-100-011-00047-001	50004 GARBANZOS-GARBANZO DE PEDROSILLO	S 426	3,90	12,55	12,55	12,55		18,09			12,55	12,55
1700000005674121	18-100-014-00053-003	5000 CEBADA-SIN VARIEDAD	S 426	7,90	7,73	7,73	7,73		7,73			7,73	7,73
1700000005674123	18-100-011-00047-001	5000 CEBADA-SIN VARIEDAD	S 426	3,90	13,75	13,75	13,75		19,83			13,75	13,75
1700000005674108	18-100-011-00047-001	20000 BARBECHO TRADICIONAL-SIN VARIEDAD	S 428	3,90	11,62	11,62	11,62		37,92			11,62	11,62

INCIDENCIAS

INCIDENCIA DESCRIPCIÓN

- 100411 Recinto no admisible por no estar asociado en SIGGAN a una explotación ganadera admisible (Artículo 10 de la Orden de 28 de marzo de 2023).
Ref:1700000005674126 Recinto:18-100-014-00054-00003 Cultivo:62000 PASTOS PERMANENTES DE 5 O MAS AÑOS-SIN VARIEDAD Secano
- 100424 Solicita recinto que no está comprometido para la operación.
Ref:1700000005674126 Recinto:18-100-014-00054-00003 Cultivo:62000 PASTOS PERMANENTES DE 5 O MAS AÑOS-SIN VARIEDAD Secano

(1) Superficie declarada admisible ajustada con la superficie comprometida.
(2) Factor de penalización valorando el alcance para el tipo de compromiso.

Puede verificar la integridad de una copia de este documento mediante la lectura del código QR adjunto o mediante el acceso a la dirección <https://ws050.juntadeandalucia.es/verificarFirma> indicando el código de VERIFICACIÓN

FIRMADO POR	JUAN JOSE SOLER GARCIA	FECHA	03/07/2024	
	ROCIO GUIJARRO MILLAN			
VERIFICACIÓN	Pk2jm6MP8Q4FQJJZRRTHBNMQA26B8	PÁGINA	1390/3256	



Datos considerados para el Cálculo de la Carga Ganadera mínima y máxima del expediente

Explotación	Especie	Inscrito en Sipea y Admisible	Ugm Calculada para CG Mínima	Ugm Calculada para CG Máxima
ES180980000287	OVINA	SI	61,05	61,05
			61,05	61,05

Superficie determinada para Cálculo Carga Ganadera Mínima: 223,21 ha

Superficie determinada para Cálculo Carga Ganadera Máxima: 224,13 ha

Carga Ganadera Mínima Expediente: 0,27 ugm/ha

Carga Ganadera Máxima Expediente: 0,27 ugm/ha

Los importes del Grupo de Pago de pastos de este expediente han sido ajustados por no llegar a la carga ganadera mínima de 0,3

Recintos Determinados para el Cálculo de Garga Ganadera Mínima

REF.	REFERENCIA SIGPAC	CULTIVO	DESCRIPCIÓN CULTIVO	S/R	SUP. PROPUESTA (ha)
-1027766	18-100-010-00041-00001	62000	PASTOS PERMANENTES DE 5 O MAS AÑOS-SIN VARIEDAD	S	0,50
5527474	18-100-010-00070-00001	20000	BARBECHO TRADICIONAL-SIN VARIEDAD	S	0,40
5527475	18-100-010-00070-00002	20000	BARBECHO TRADICIONAL-SIN VARIEDAD	S	4,55
6915803	18-100-019-00114-00001	62000	PASTOS PERMANENTES DE 5 O MAS AÑOS-SIN VARIEDAD	S	49,74
6915804	18-100-019-00114-00002	62000	PASTOS PERMANENTES DE 5 O MAS AÑOS-SIN VARIEDAD	S	88,37
6915825	18-100-018-00065-00001	62000	PASTOS PERMANENTES DE 5 O MAS AÑOS-SIN VARIEDAD	S	67,89
1700000005674108	18-100-011-00047-00001	20000	BARBECHO TRADICIONAL-SIN VARIEDAD	S	11,62
1700000005674126	18-100-014-00054-00003	62000	PASTOS PERMANENTES DE 5 O MAS AÑOS-SIN VARIEDAD	S	0,14

Recintos Determinados para el Cálculo de Garga Ganadera Máxima

REF.	REFERENCIA SIGPAC	CULTIVO	DESCRIPCIÓN CULTIVO	S/R	SUP. PROPUESTA (ha)
-1027766	18-100-010-00041-00001	62000	PASTOS PERMANENTES DE 5 O MAS AÑOS-SIN VARIEDAD	S	0,50
5527474	18-100-010-00070-00001	20000	BARBECHO TRADICIONAL-SIN VARIEDAD	S	0,40
5527475	18-100-010-00070-00002	20000	BARBECHO TRADICIONAL-SIN VARIEDAD	S	4,55
6915803	18-100-019-00114-00001	62000	PASTOS PERMANENTES DE 5 O MAS AÑOS-SIN VARIEDAD	S	49,74
6915804	18-100-019-00114-00002	62000	PASTOS PERMANENTES DE 5 O MAS AÑOS-SIN VARIEDAD	S	88,37
6915825	18-100-018-00065-00001	62000	PASTOS PERMANENTES DE 5 O MAS AÑOS-SIN VARIEDAD	S	67,89
1700000005674108	18-100-011-00047-00001	20000	BARBECHO TRADICIONAL-SIN VARIEDAD	S	11,62
1700000005674111	18-100-010-00041-00004	20000	BARBECHO TRADICIONAL-SIN VARIEDAD	R	0,92
1700000005674126	18-100-014-00054-00003	62000	PASTOS PERMANENTES DE 5 O MAS AÑOS-SIN VARIEDAD	S	0,14

(1) Superficie declarada admisible ajustada con la superficie comprometida.
(2) Factor de penalización valorando el alcance para el tipo de compromiso.

Puede verificar la integridad de una copia de este documento mediante la lectura del código QR adjunto o mediante el acceso a la dirección <https://ws050.juntadeandalucia.es/verificarFirma> indicando el código de VERIFICACIÓN

FIRMADO POR	JUAN JOSE SOLER GARCIA	FECHA	03/07/2024	
	ROCIO GUIJARRO MILLAN			
VERIFICACIÓN	Pk2jm6MP8Q4FQJJZRRTHBNMQA26B8	PÁGINA	1391/3256	



<u>APELLIDOS Y NOMBRE / RAZÓN SOCIAL</u>	<u>NIF</u>	<u>EXPEDIENTE</u>	<u>ANUALIDAD DE PAGO</u>		
JIMENEZ GONZALEZ FEDERICO	****3513*	1261475	1ª		
IMPORTE POR ANUALIDAD					
	2023	2024	2025	2026	2027
IMPORTE MÁXIMO SUBVENCIONABLE	15.003,41 €	15.003,41 €	15.003,41 €	15.003,41 €	15.003,41 €
IMPORTE MEDIO DE TRANSFERENCIA (€/ha)	185,00 €	185,00 €	185,00 €	185,00 €	185,00 €

<u>RESUMEN DE UNIDADES</u>										
<u>Cód</u>	<u>GRUPO DE PAGO</u>	<u>Sup. Dec. Admisible (ha)</u>	<u>Sup. Comprometida (ha)</u>	<u>Sup. ajustada compromiso (1) (ha)</u>	<u>% sobredec.</u>	<u>Sup. Propuesta (ha)</u>	<u>Importe Declarado</u>	<u>Importe Topado</u>	<u>Importe Propuesto</u>	<u>Importe tras sobredec.</u>
426	HERBÁCEOS	47,71		47,71	0,00	47,71	7.212,32	7.212,32	7.212,32	7.212,32
429	OLIVAR	18,03		18,03	0,00	18,03	4.469,64	4.469,64	4.469,64	4.469,64
432	FRUTALES SECANO	15,36		15,36	0,00	15,36	3.321,45	3.321,45	3.321,45	3.321,45
TOTAL		81,10	81,10	81,10		81,10	15.003,41	15.003,41	15.003,41	15.003,41

<u>APLICACIÓN DE REDUCCIONES Y PENALIZACIONES</u>										
<u>GRUPO DE PAGO</u>	<u>Importe Calculado</u>	<u>Importe prereduc.</u>	<u>Criterios de subvencionabilidad y compromisos</u>	<u>Presentación tardía</u>	<u>Omisión declaración</u>	<u>Condicionalidad</u>	<u>IMPORTE (Euros) PROPUESTO</u>			
FRUTALES SECANO	3.321,45	3.321,45	0,00	0,00	0,00	0,00	3.321,45			
HERBÁCEOS	7.212,32	7.212,32	0,00	0,00	0,00	0,00	7.212,32			
OLIVAR	4.469,64	4.469,64	0,00	0,00	0,00	0,00	4.469,64			
TOTAL	15.003,41	15.003,41					15.003,41			

<u>RESUMEN DE PAGOS</u>					<u>IMPORTE (Euros)</u>			
					<u>PROPUESTO</u>	<u>FEADER (Eje 2)</u>	<u>MAPA</u>	<u>CAPADR</u>
					15.003,41	12.752,89	1.471,83	778,69

<u>RECINTOS PROPUESTOS</u>													
<u>REF.</u>	<u>REFERENCIA SIGPAC</u>	<u>CULTIVO DESCRIPCIÓN CULTIVO</u>	<u>S/R G.PAGO</u>	<u>PEND. MEDIA (%)</u>	<u>SUP. DEC. ADMISIBLE (ha)</u>	<u>SUP. COMPROM. (ha)</u>	<u>SUP. AJUSTADA COMPROM. (1) (ha)</u>	<u>SUP. CONV. SIGPAC (ha)</u>	<u>SUP. CERTIF. (ha)</u>	<u>SUP. CAMPO (ha)</u>	<u>SUP. CAMPO DETER. CULT. DECLARADO (ha)</u>	<u>SUP. DEC. REDUCIDA (ha)</u>	<u>SUP. PROPUESTA (ha)</u>
1700000007024871	18-003-001-00023-001	40000	GUISANTES-SIN VARIEDAD	R	426	4,80	0,61	0,61	0,61	0,61	0,61	0,61	0,61
1700000007024884	18-003-001-00095-001	40000	GUISANTES-SIN VARIEDAD	R	426	6,70	0,83	0,83	0,83	0,83	0,83	0,83	0,83
1700000007024885	18-003-001-00123-002	40000	GUISANTES-SIN VARIEDAD	R	426	6,30	2,25	2,25	2,25	2,25	2,25	2,25	2,25
1700000007024886	18-155-002-00039-002	5065	CEBADA-HISPANIC	S	426	13,80	13,40	13,40	13,40	13,40	13,40	13,40	13,40
1700000007024887	18-003-002-00024-020	40000	GUISANTES-SIN VARIEDAD	S	426	16,00	6,96	6,96	6,96	6,96	6,96	6,96	6,96
1700000007024888	18-155-002-00067-001	5065	CEBADA-HISPANIC	S	426	8,40	0,21	0,21	0,21	0,21	0,21	0,21	0,21
1700000007024890	18-155-002-00039-014	5065	CEBADA-HISPANIC	S	426	14,90	4,76	4,76	4,76	4,76	4,76	4,76	4,76
1700000007024891	18-003-002-00024-010	40000	GUISANTES-SIN VARIEDAD	S	426	20,60	0,47	0,47	0,47	0,47	0,47	0,47	0,47
1700000007024892	18-155-002-00071-001	5065	CEBADA-HISPANIC	S	426	14,20	0,99	0,99	0,99	0,99	0,99	0,99	0,99
1700000007024893	18-155-002-00043-001	5065	CEBADA-HISPANIC	S	426	14,30	3,18	3,18	3,18	3,18	3,18	3,18	3,18
1700000007024894	18-003-002-00024-019	40000	GUISANTES-SIN VARIEDAD	S	426	16,00	4,15	4,15	4,15	4,15	4,15	4,15	4,15
1700000007024895	18-003-002-00024-018	40000	GUISANTES-SIN VARIEDAD	S	426	22,00	1,67	1,67	1,67	1,67	1,67	1,67	1,67
1700000007024896	18-155-002-00039-010	5065	CEBADA-HISPANIC	S	426	15,40	0,60	0,60	0,60	0,60	0,60	0,60	0,60
1700000007024897	18-003-002-00024-010	40000	GUISANTES-SIN VARIEDAD	S	426	18,70	0,88	0,88	0,88	0,88	0,88	0,88	0,88
1700000007024898	18-003-002-00050-001	40000	GUISANTES-SIN VARIEDAD	S	426	14,50	0,53	0,53	0,53	0,53	0,53	0,53	0,53
1700000007024899	18-003-002-00036-001	40000	GUISANTES-SIN VARIEDAD	S	426	15,90	0,94	0,94	0,94	0,94	0,94	0,94	0,94
1700000007024900	18-155-002-00039-001	5065	CEBADA-HISPANIC	S	426	10,30	4,99	4,99	4,99	4,99	4,99	4,99	4,99
1700000007024901	18-003-002-00024-021	40000	GUISANTES-SIN VARIEDAD	S	426	20,90	0,29	0,29	0,29	0,29	0,29	0,29	0,29
1700000007024872	18-155-002-00038-014	101003	OLIVAR-ARBEQUINA	S	429	13,10	6,96	6,96	6,96	6,96	6,96	6,96	6,96
1700000007024873	18-155-002-00038-017	101003	OLIVAR-ARBEQUINA	S	429	8,60	11,07	11,07	11,07	11,07	11,07	11,07	11,07
1700000007024910	18-155-002-00038-002	104007	ALMENDROS-COMUNA	S	432	22,90	6,05	6,05	6,05	6,05	6,05	6,05	6,05
1700000007024911	18-155-002-00038-022	104007	ALMENDROS-COMUNA	S	432	20,30	2,48	2,48	2,48	2,48	2,48	2,48	2,48
1700000007024912	18-155-002-00038-003	104007	ALMENDROS-COMUNA	S	432	21,00	6,83	6,83	6,83	6,83	6,83	6,83	6,83

(1) Superficie declarada admisible ajustada con la superficie comprometida.
 (2) Factor de penalización valorando el alcance para el tipo de compromiso.

Puede verificar la integridad de una copia de este documento mediante la lectura del código QR adjunto o mediante el acceso a la dirección https://ws050.juntadeandalucia.es/verificarFirma indicando el código de VERIFICACIÓN				
FIRMADO POR	JUAN JOSE SOLER GARCIA	FECHA	03/07/2024	
	ROCIO GUIJARRO MILLAN			
VERIFICACIÓN	Pk2jm6MP8Q4FQJJZRRTHBNMQA26B8	PÁGINA	1392/3256	



INCIDENCIAS

INCIDENCIA DESCRIPCIÓN

- 100422 Recinto declarado por error para una operación de la 6503, que se ha corregido de oficio desmarcando la operación incorrecta, de acuerdo con la fecha de inscripción del recinto en la producción ecológica.
- Ref:1700000007024871 Recinto:18-003-001-00023-00001 Cultivo:40000 GUI SANTES-SIN VARIEDAD Regadío
- Ref:1700000007024884 Recinto:18-003-001-00095-00001 Cultivo:40000 GUI SANTES-SIN VARIEDAD Regadío
- Ref:1700000007024885 Recinto:18-003-001-00123-00002 Cultivo:40000 GUI SANTES-SIN VARIEDAD Regadío
- Ref:1700000007024891 Recinto:18-003-002-00024-00009 Cultivo:40000 GUI SANTES-SIN VARIEDAD Secano
- Ref:1700000007024897 Recinto:18-003-002-00024-00010 Cultivo:40000 GUI SANTES-SIN VARIEDAD Secano
- Ref:1700000007024895 Recinto:18-003-002-00024-00018 Cultivo:40000 GUI SANTES-SIN VARIEDAD Secano
- Ref:1700000007024894 Recinto:18-003-002-00024-00019 Cultivo:40000 GUI SANTES-SIN VARIEDAD Secano
- Ref:1700000007024887 Recinto:18-003-002-00024-00020 Cultivo:40000 GUI SANTES-SIN VARIEDAD Secano
- Ref:1700000007024901 Recinto:18-003-002-00024-00021 Cultivo:40000 GUI SANTES-SIN VARIEDAD Secano
- Ref:1700000007024899 Recinto:18-003-002-00036-00001 Cultivo:40000 GUI SANTES-SIN VARIEDAD Secano
- Ref:1700000007024898 Recinto:18-003-002-00050-00001 Cultivo:40000 GUI SANTES-SIN VARIEDAD Secano
- Ref:1700000007024910 Recinto:18-155-002-00038-00002 Cultivo:104007 ALMENDROS-COMUNA Secano
- Ref:1700000007024912 Recinto:18-155-002-00038-00003 Cultivo:104007 ALMENDROS-COMUNA Secano
- Ref:1700000007024872 Recinto:18-155-002-00038-00014 Cultivo:101003 OLIVAR-ARBEQUINA Secano
- Ref:1700000007024873 Recinto:18-155-002-00038-00017 Cultivo:101003 OLIVAR-ARBEQUINA Secano
- Ref:1700000007024911 Recinto:18-155-002-00038-00022 Cultivo:104007 ALMENDROS-COMUNA Secano
- Ref:1700000007024900 Recinto:18-155-002-00039-00001 Cultivo:5065 CEBADA-HISPANIC Secano
- Ref:1700000007024886 Recinto:18-155-002-00039-00002 Cultivo:5065 CEBADA-HISPANIC Secano
- Ref:1700000007024896 Recinto:18-155-002-00039-00010 Cultivo:5065 CEBADA-HISPANIC Secano
- Ref:1700000007024890 Recinto:18-155-002-00039-00014 Cultivo:5065 CEBADA-HISPANIC Secano
- Ref:1700000007024893 Recinto:18-155-002-00043-00001 Cultivo:5065 CEBADA-HISPANIC Secano
- Ref:1700000007024888 Recinto:18-155-002-00067-00001 Cultivo:5065 CEBADA-HISPANIC Secano
- Ref:1700000007024892 Recinto:18-155-002-00071-00001 Cultivo:5065 CEBADA-HISPANIC Secano

(1) Superficie declarada admisible ajustada con la superficie comprometida.
 (2) Factor de penalización valorando el alcance para el tipo de compromiso.

Puede verificar la integridad de una copia de este documento mediante la lectura del código QR adjunto o mediante el acceso a la dirección <https://ws050.juntadeandalucia.es/verificarFirma> indicando el código de VERIFICACIÓN

FIRMADO POR	JUAN JOSE SOLER GARCIA	FECHA	03/07/2024	
	ROCIO GUIJARRO MILLAN			
VERIFICACIÓN	Pk2jm6MP8Q4FQJJZRRTHBNMQA26B8	PÁGINA	1393/3256	



APELLIDOS Y NOMBRE / RAZÓN SOCIAL

JIMENEZ GRANDE JOSE CARLOS

NIF

***3977*

EXPEDIENTE

1244527

ANUALIDAD DE PAGO

1ª

IMPORTE POR ANUALIDAD

	2023	2024	2025	2026	2027
IMPORTE MÁXIMO SUBVENCIONABLE	4.577,88 €	4.577,88 €	4.577,88 €	4.577,88 €	4.577,88 €
IMPORTE MEDIO DE TRANSFERENCIA (€/ha)	201,76 €	201,76 €	201,76 €	201,76 €	201,76 €

RESUMEN DE UNIDADES

Cód	GRUPO DE PAGO	Sup. Dec. Admisible (ha)	Sup. Comprometida (ha)	Sup. ajustada compromiso (I) (ha)	% sobredec.	Sup. Propuesta (ha)	Importe Declarado	Importe Topado	Importe Propuesto	Importe tras sobredec.
426	HERBÁCEOS	5,05		5,05	0,00	5,05	763,41	763,41	763,41	763,41
432	FRUTALES SECANO	17,64		17,64	0,00	17,64	3.814,47	3.814,47	3.814,47	3.814,47
TOTAL		22,69	22,69	22,69		22,69	4.577,88	4.577,88	4.577,88	4.577,88

APLICACIÓN DE REDUCCIONES Y PENALIZACIONES

GRUPO DE PAGO	Importe Calculado	Importe prereduc.	Criterios de subvencionabilidad y compromisos	Presentación tardía	Omisión declaración	Condicionalidad	IMPORTE (Euros)
							PROPUESTO
FRUTALES SECANO	3.814,47	3.814,47	0,00	0,00	0,00	0,00	3.814,47
HERBÁCEOS	763,41	763,41	0,00	0,00	0,00	0,00	763,41
TOTAL	4.577,88	4.577,88					4.577,88

RESUMEN DE PAGOS

PROPUESTO	IMPORTE (Euros)			
	PROPUESTO	FEADER (Eje 2)	MAPA	CAPADR
PROPUESTO	4.577,88	3.891,20	449,09	237,59

RECINTOS PROPUESTOS

REF.	REFERENCIA SIGPAC	CULTIVO	DESCRIPCIÓN CULTIVO	S/R	G.PAGO	PEND. MEDIA (%)	SUP. DEC. ADMISIBLE (ha)	SUP. COMPROM. (ha)	SUP. AJUSTADA COMPR.(I) (ha)	SUP. CONV. SIGPAC (ha)	SUP. CERTIF. (ha)	SUP. CAMPO (ha)	SUP. CAMPO DETER. CULT. DECLARADO (ha)	SUP. DEC. REDUCIDA (ha)	SUP. PROPUESTA (ha)
-557463	18-149-014-00253-001	52114	VEZA-SENDA DA-247	S	426	8,20	0,44	0,44	0,44		0,44			0,44	0,44
4611045	18-149-015-00103-001	5000	CEBADA-SIN VARIEDAD	S	426	11,50	4,61	4,61	4,61		4,61			4,61	4,61
4611013	18-149-014-00139-008	104020	ALMENDROS-GUARA	S	432	13,90	8,95	8,95	8,95		8,95			8,95	8,95
4611028	18-149-014-00193-006	104020	ALMENDROS-GUARA	S	432	6,10	0,09	0,09	0,09		0,09			0,09	0,09
4611037	18-149-014-00310-001	104020	ALMENDROS-GUARA	S	432	4,00	2,98	2,98	2,98		2,98			2,98	2,98
4611048	18-149-015-00117-001	104020	ALMENDROS-GUARA	S	432	11,90	2,16	2,16	2,16		2,16			2,16	2,16
4611089	18-149-020-00073-001	104020	ALMENDROS-GUARA	S	432	5,60	0,49	0,49	0,49		0,49			0,49	0,49
4611090	18-149-020-00076-001	104020	ALMENDROS-GUARA	S	432	4,90	1,13	1,13	1,13		1,13			1,13	1,13
4611091	18-149-020-00131-001	104020	ALMENDROS-GUARA	S	432	6,80	1,84	1,84	1,84		1,84			1,84	1,84

INCIDENCIAS

INCIDENCIA DESCRIPCIÓN

242	Recinto pendiente de acreditación de titularidad. Ref:-1129820 Recinto:18-149-015-00122-00002 Cultivo:5000 CEBADA-SIN VARIEDAD Secano
100424	Solicita recinto que no está comprometido para la operación. Ref:-1129820 Recinto:18-149-015-00122-00002 Cultivo:5000 CEBADA-SIN VARIEDAD Secano

(1) Superficie declarada admisible ajustada con la superficie comprometida.
(2) Factor de penalización valorando el alcance para el tipo de compromiso.

Puede verificar la integridad de una copia de este documento mediante la lectura del código QR adjunto o mediante el acceso a la dirección <https://ws050.juntadeandalucia.es/verificarFirma> indicando el código de VERIFICACIÓN

FIRMADO POR	JUAN JOSE SOLER GARCIA	FECHA	03/07/2024	
	ROCIO GUIJARRO MILLAN			
VERIFICACIÓN	Pk2jm6MP8Q4FQJJZRRTHBNMQA26B8	PÁGINA	1394/3256	



APELLIDOS Y NOMBRE / RAZÓN SOCIAL

JIMENEZ GUERRERO JUAN CARLOS

NIF

***3118*

EXPEDIENTE

1285067

ANUALIDAD DE PAGO

RESUMEN DE PAGOS

	<u>PROPUESTO</u>	<u>IMPORTE (Euros)</u>		
		<u>FEADER (Eje 2)</u>	<u>MAPA</u>	<u>CAPADR</u>
PROPUESTO	0,00	0,00	0,00	0,00

(1) Superficie declarada admisible ajustada con la superficie comprometida.
(2) Factor de penalización valorando el alcance para el tipo de compromiso.

Puede verificar la integridad de una copia de este documento mediante la lectura del código QR adjunto o mediante el acceso a la dirección https://ws050.juntadeandalucia.es/verificarFirma indicando el código de VERIFICACIÓN				
FIRMADO POR	JUAN JOSE SOLER GARCIA	FECHA	03/07/2024	
	ROCIO GUIJARRO MILLAN			
VERIFICACIÓN	Pk2jm6MP8Q4FQJJZRRTHBNMQA26B8	PÁGINA	1395/3256	




INCIDENCIAS

INCIDENCIA DESCRIPCIÓN

- 100407 Explotación solicitada no forma parte de ningún organismo de control autorizado para la producción ecológica en Andalucía o fecha de inscripción posterior al plazo establecido (Anexo I. Criterios de Subvencionabilidad. Orden 28 de marzo de 2023).
Explotación:ES181220023000 Especie:CAPRINA
Explotación:ES181220023000 Especie:OVINA
- 100410 Recinto no admisible por pertenecer a una explotación ganadera No admisible (Artículo 10 de la Orden de 28 de marzo de 2023).
Ref:1700000007127895 Recinto:18-123-014-00372-00004 Cultivo:62000 PASTOS PERMANENTES DE 5 O MAS AÑOS-SIN VARIEDAD Secano Explotación:ES181220023000
Ref:1700000007127887 Recinto:18-123-014-00372-00005 Cultivo:62000 PASTOS PERMANENTES DE 5 O MAS AÑOS-SIN VARIEDAD Secano Explotación:ES181220023000
Ref:1700000007127900 Recinto:18-123-014-00373-00002 Cultivo:62000 PASTOS PERMANENTES DE 5 O MAS AÑOS-SIN VARIEDAD Secano Explotación:ES181220023000
Ref:1700000007127894 Recinto:18-123-014-00375-00001 Cultivo:62000 PASTOS PERMANENTES DE 5 O MAS AÑOS-SIN VARIEDAD Secano Explotación:ES181220023000
Ref:6961964 Recinto:18-123-900-99000-99001 Cultivo:62000 PASTOS PERMANENTES DE 5 O MAS AÑOS-SIN VARIEDAD Secano Explotación:ES181220023000
- 100411 Recinto no admisible por no estar asociado en SIGGAN a una explotación ganadera admisible (Artículo 10 de la Orden de 28 de marzo de 2023).
Ref:1700000007127897 Recinto:18-174-013-00015-00002 Cultivo:62000 PASTOS PERMANENTES DE 5 O MAS AÑOS-SIN VARIEDAD Secano
Ref:1700000007127899 Recinto:18-174-013-00214-00002 Cultivo:62000 PASTOS PERMANENTES DE 5 O MAS AÑOS-SIN VARIEDAD Secano
- 100424 Solicita recinto que no está comprometido para la operación.
Ref:1700000007127902 Recinto:18-123-014-00368-00001 Cultivo:62000 PASTOS PERMANENTES DE 5 O MAS AÑOS-SIN VARIEDAD Secano
Ref:1700000007127884 Recinto:18-123-014-00369-00001 Cultivo:62000 PASTOS PERMANENTES DE 5 O MAS AÑOS-SIN VARIEDAD Secano
Ref:1700000007127898 Recinto:18-123-014-00370-00002 Cultivo:62000 PASTOS PERMANENTES DE 5 O MAS AÑOS-SIN VARIEDAD Secano
Ref:1700000007127893 Recinto:18-123-014-00371-00001 Cultivo:62000 PASTOS PERMANENTES DE 5 O MAS AÑOS-SIN VARIEDAD Secano
Ref:1700000007127895 Recinto:18-123-014-00372-00004 Cultivo:62000 PASTOS PERMANENTES DE 5 O MAS AÑOS-SIN VARIEDAD Secano
Ref:1700000007127887 Recinto:18-123-014-00372-00005 Cultivo:62000 PASTOS PERMANENTES DE 5 O MAS AÑOS-SIN VARIEDAD Secano
Ref:4684605 Recinto:18-123-014-00372-00006 Cultivo:62000 PASTOS PERMANENTES DE 5 O MAS AÑOS-SIN VARIEDAD Secano
Ref:1700000007127900 Recinto:18-123-014-00373-00002 Cultivo:62000 PASTOS PERMANENTES DE 5 O MAS AÑOS-SIN VARIEDAD Secano
Ref:1700000007127886 Recinto:18-123-014-00373-00003 Cultivo:62000 PASTOS PERMANENTES DE 5 O MAS AÑOS-SIN VARIEDAD Secano
Ref:1700000007127888 Recinto:18-123-014-00374-00002 Cultivo:62000 PASTOS PERMANENTES DE 5 O MAS AÑOS-SIN VARIEDAD Secano
Ref:1700000007127891 Recinto:18-123-014-00374-00003 Cultivo:62000 PASTOS PERMANENTES DE 5 O MAS AÑOS-SIN VARIEDAD Secano
Ref:1700000007127890 Recinto:18-123-014-00374-00004 Cultivo:62000 PASTOS PERMANENTES DE 5 O MAS AÑOS-SIN VARIEDAD Secano
Ref:1700000007127894 Recinto:18-123-014-00375-00001 Cultivo:62000 PASTOS PERMANENTES DE 5 O MAS AÑOS-SIN VARIEDAD Secano
Ref:1700000007127892 Recinto:18-123-014-00375-00002 Cultivo:62000 PASTOS PERMANENTES DE 5 O MAS AÑOS-SIN VARIEDAD Secano
Ref:1700000007127885 Recinto:18-123-014-00377-00001 Cultivo:62000 PASTOS PERMANENTES DE 5 O MAS AÑOS-SIN VARIEDAD Secano
Ref:1700000007127901 Recinto:18-123-014-00625-00001 Cultivo:62000 PASTOS PERMANENTES DE 5 O MAS AÑOS-SIN VARIEDAD Secano
Ref:6961964 Recinto:18-123-900-99000-99001 Cultivo:62000 PASTOS PERMANENTES DE 5 O MAS AÑOS-SIN VARIEDAD Secano
Ref:1700000007127897 Recinto:18-174-013-00015-00002 Cultivo:62000 PASTOS PERMANENTES DE 5 O MAS AÑOS-SIN VARIEDAD Secano
Ref:1700000007127899 Recinto:18-174-013-00214-00002 Cultivo:62000 PASTOS PERMANENTES DE 5 O MAS AÑOS-SIN VARIEDAD Secano
- 101008 Expediente sin compromisos vigentes.
Operación:6503.2

(1) Superficie declarada admisible ajustada con la superficie comprometida.
(2) Factor de penalización valorando el alcance para el tipo de compromiso.

Puede verificar la integridad de una copia de este documento mediante la lectura del código QR adjunto o mediante el acceso a la dirección https://ws050.juntadeandalucia.es/verificarFirma indicando el código de VERIFICACIÓN				
FIRMADO POR	JUAN JOSE SOLER GARCIA	FECHA	03/07/2024	
	ROCIO GUIJARRO MILLAN			
VERIFICACIÓN	Pk2jm6MP8Q4FQJJZRRTHBNBMA26B8		PÁGINA	1396/3256



APELLIDOS Y NOMBRE / RAZÓN SOCIAL **NIF** **EXPEDIENTE** **ANUALIDAD DE PAGO**
 JIMÉNEZ JIMÉNEZ FELIX ****7148* 1261046 1ª

IMPORTE POR ANUALIDAD

	2023	2024	2025	2026	2027
IMPORTE MÁXIMO SUBVENCIONABLE	514,00 €	514,00 €	514,00 €	514,00 €	514,00 €
IMPORTE MEDIO DE TRANSFERENCIA (€/ha)	349,66 €	349,66 €	349,66 €	349,66 €	349,66 €

RESUMEN DE UNIDADES

Cód	GRUPO DE PAGO	Sup. Dec. Admisible (ha)	Sup. Comprometida (ha)	Sup. ajustada compromiso (1) (ha)	% sobredec.	Sup. Propuesta (ha)	Importe Declarado	Importe Topado	Importe Propuesto	Importe tras sobredec.
433	FRUTALES REGADÍO	1,47		1,47	0,00	1,47	514,00	514,00	514,00	514,00
TOTAL		1,47	1,47	1,47		1,47	514,00	514,00	514,00	514,00

APLICACIÓN DE REDUCCIONES Y PENALIZACIONES

GRUPO DE PAGO	Importe Calculado	Importe prereduc.	Criterios de subvencionabilidad y compromisos	Presentación tardía	Omisión declaración	Condicionalidad	IMPORTE (Euros) PROPUESTO
FRUTALES REGADÍO	514,00	514,00	0,00	0,00	0,00	0,00	514,00
TOTAL	514,00	514,00					514,00

RESUMEN DE PAGOS

	IMPORTE (Euros)		
	PROPUESTO	FEADER (Eje 2)	MAPA
PROPUESTO	514,00	436,90	50,42
			CAPADR 26,68

RECINTOS PROPUESTOS

REF.	REFERENCIA SIGPAC	CULTIVO	DESCRIPCIÓN CULTIVO	S/R	G.PAGO	PEND. MEDIA (%)	SUP. DEC. ADMISIBLE (ha)	SUP. COMPROM. (ha)	SUP. AJUSTADA COMPR.(1) (ha)	SUP. CONV. SIGPAC (ha)	SUP. CERTIE. (ha)	SUP. CAMPO (ha)	SUP. CAMPO DETER. CULT. DECLARADO (ha)	SUP. DEC. REDUCIDA (ha)	SUP. PROPUESTA (ha)
5276301	18-028-002-00044-003	105211	MELOCOTONEROS-CATHERINA	R	433	12,90	0,79	0,79	0,79		0,79			0,79	0,79
5276305	18-091-030-00169-002	105211	MELOCOTONEROS-CATHERINA	R	433	2,50	0,39	0,39	0,39		0,39			0,39	0,39
5276339	18-091-030-00171-001	105211	MELOCOTONEROS-CATHERINA	R	433	2,50	0,29	0,29	0,29		0,29			0,29	0,29

(1) Superficie declarada admisible ajustada con la superficie comprometida.
 (2) Factor de penalización valorando el alcance para el tipo de compromiso.

Puede verificar la integridad de una copia de este documento mediante la lectura del código QR adjunto o mediante el acceso a la dirección <https://ws050.juntadeandalucia.es/verificarFirma> indicando el código de VERIFICACIÓN

FIRMADO POR	JUAN JOSE SOLER GARCIA	FECHA	03/07/2024	
	ROCIO GUIJARRO MILLAN			
VERIFICACIÓN	Pk2jm6MP8Q4FQJJZRRTHBNMQA26B8	PÁGINA	1397/3256	



APELLIDOS Y NOMBRE / RAZÓN SOCIAL

JIMENEZ JORDAN NICANORA

NIF

***2723*

EXPEDIENTE

1218806

ANUALIDAD DE PAGO

1ª

IMPORTE POR ANUALIDAD

	2023	2024	2025	2026	2027
IMPORTE MÁXIMO SUBVENCIONABLE	5.261,12 €	5.261,12 €	5.261,12 €	5.261,12 €	5.261,12 €
IMPORTE MEDIO DE TRANSFERENCIA (€/ha)	216,24 €	216,24 €	216,24 €	216,24 €	216,24 €

RESUMEN DE UNIDADES

Cód	GRUPO DE PAGO	Sup. Dec. Admisible (ha)	Sup. Comprometida (ha)	Sup. ajustada compromiso (I) (ha)	% sobredec.	Sup. Propuesta (ha)	Importe Declarado	Importe Topado	Importe Propuesto	Importe tras sobredec.
432	FRUTALES SECANO	24,33		24,33	0,00	24,33	5.261,12	5.261,12	5.261,12	5.261,12
TOTAL		24,33	24,33	24,33		24,33	5.261,12	5.261,12	5.261,12	5.261,12

APLICACIÓN DE REDUCCIONES Y PENALIZACIONES

GRUPO DE PAGO	Importe Calculado	Importe prereduc.	Criterios de subvencionabilidad y compromisos	Presentación tardía	Omisión declaración	Condicionalidad	IMPORTE (Euros) PROPUESTO
FRUTALES SECANO	5.261,12	5.261,12	0,00	0,00	0,00	0,00	5.261,12
TOTAL	5.261,12	5.261,12					5.261,12

RESUMEN DE PAGOS

	IMPORTE (Euros)			
	PROPUESTO	FEADER (Eje 2)	MAPA	CAPADR
PROPUESTO	5.261,12	4.471,95	516,12	273,05

RECINTOS PROPUESTOS

REF.	REFERENCIA SIGPAC	CULTIVO DESCRIPCIÓN CULTIVO	S/R	G.PAGO	PEND. MEDIA (%)	SUP. DEC. ADMISIBLE (ha)	SUP. COMPROM. (ha)	SUP. AJUSTADA COMPR.(I) (ha)	SUP. CONV. SIGPAC (ha)	SUP. CERTIF. (ha)	SUP. CAMPO (ha)	SUP. CAMPO DETER. CULT. DECLARADO (ha)	SUP. DEC. REDUCIDA (ha)	SUP. PROPUESTA (ha)
1700000006320768	18-057-021-00040-001	104022 ALMENDROS-LARGUETA	S	432	11,80	1,18	1,18	1,18		1,18			1,18	1,18
1700000006320769	18-057-021-00327-006	104020 ALMENDROS-GUARA	S	432	7,10	18,13	18,13	18,13		18,13			18,13	18,13
1700000006320770	18-057-021-00326-001	104007 ALMENDROS-COMUNA	S	432	4,80	1,78	1,78	1,78		1,78			1,78	1,78
1700000006320771	18-057-021-00328-004	104020 ALMENDROS-GUARA	S	432	3,50	3,24	3,24	3,24		3,24			3,24	3,24

(1) Superficie declarada admisible ajustada con la superficie comprometida.
 (2) Factor de penalización valorando el alcance para el tipo de compromiso.

Puede verificar la integridad de una copia de este documento mediante la lectura del código QR adjunto o mediante el acceso a la dirección <https://ws050.juntadeandalucia.es/verificarFirma> indicando el código de VERIFICACIÓN

FIRMADO POR	JUAN JOSE SOLER GARCIA	FECHA	03/07/2024	
	ROCIO GUIJARRO MILLAN			
VERIFICACIÓN	Pk2jm6MP8Q4FQJJZRRTHBNMQA26B8	PÁGINA	1398/3256	



APELLIDOS Y NOMBRE / RAZÓN SOCIAL

Jiménez López Jose Raúl

NIF
****3321*

EXPEDIENTE
1252835

ANUALIDAD DE PAGO

1ª

IMPORTE POR ANUALIDAD

	2023	2024	2025	2026	2027
IMPORTE MÁXIMO SUBVENCIONABLE	6.328,38 €	6.328,38 €	6.328,38 €	6.328,38 €	6.328,38 €
IMPORTE MEDIO DE TRANSFERENCIA (€/ha)	159,41 €	159,41 €	159,41 €	159,41 €	159,41 €

RESUMEN DE UNIDADES

Cód	GRUPO DE PAGO	Sup. Dec. Admisible (ha)	Sup. Comprometida (ha)	Sup. ajustada compromiso (I) (ha)	% sobredec.	Sup. Propuesta (ha)	Importe Declarado	Importe Topado	Importe Propuesto	Importe tras sobredec.
426	HERBÁCEOS	15,80		15,80	0,00	15,80	2.388,49	2.388,49	2.388,49	2.388,49
432	FRUTALES SECANO	18,24		18,22	0,00	18,22	3.939,89	3.939,89	3.939,89	3.939,89
434	HERBÁCEOS NO ELEGIBLES	5,68		5,68	0,00	5,68	0,00	0,00	0,00	0,00
TOTAL		39,72	39,70	39,70		39,70	6.328,38	6.328,38	6.328,38	6.328,38

APLICACIÓN DE REDUCCIONES Y PENALIZACIONES

GRUPO DE PAGO	Importe Calculado	Importe prereduc.	Criterios de subvencionabilidad y compromisos	Presentación tardía	Omisión declaración	Condicionalidad	IMPORTE (Euros) PROPUESTO
FRUTALES SECANO	3.939,89	3.939,89	0,00	0,00	0,00	0,00	3.939,89
HERBÁCEOS	2.388,49	2.388,49	0,00	0,00	0,00	0,00	2.388,49
HERBÁCEOS NO ELEGIBLES	0,00	0,00	0,00	0,00	0,00	0,00	0,00
TOTAL	6.328,38	6.328,38					6.328,38

RESUMEN DE PAGOS

	IMPORTE (Euros)			
	PROPUESTO	FEADER (Eje 2)	MAPA	CAPADR
PROPUESTO	6.328,38	5.379,13	620,81	328,44

RECINTOS PROPUESTOS

REF.	REFERENCIA SIGPAC	CULTIVO	DESCRIPCIÓN CULTIVO	S/R	G.PAGO	PEND. MEDIA (%)	SUP. DEC. ADMISIBLE (ha)	SUP. COMPROM. (ha)	SUP. AJUSTADA COMPR. (ha)	SUP. CONV. SIGPAC (ha)	SUP. CERTIF. (ha)	SUP. CAMPO (ha)	SUP. CAMPO DETER. CULT. (ha)	SUP. DEC. REDUCIDA (ha)	SUP. PROPUESTA (ha)
4128709	18-167-005-00226-001	1000	TRIGO BLANDO-SIN VARIEDAD	S	426	1,40	0,61	0,61	0,61		0,61			0,61	0,61
1700000004921343	18-167-004-00001-002	5000	CEBADA-SIN VARIEDAD	S	426	1,40	2,38	2,38	2,38		2,38			2,38	2,38
1700000004921345	18-167-008-00098-001	53001	YEROS-MORO DA 131	S	426	1,30	3,00	3,00	3,00		3,00			3,00	3,00
1700000004921348	18-167-005-00248-001	1000	TRIGO BLANDO-SIN VARIEDAD	S	426	1,50	0,51	0,51	0,51		0,51			0,51	0,51
1700000004921351	18-167-007-00219-001	5000	CEBADA-SIN VARIEDAD	S	426	10,00	2,26	2,26	2,26		2,26			2,26	2,26
1700000004921352	18-167-005-00224-002	53001	YEROS-MORO DA 131	S	426	1,80	0,92	0,92	0,92		0,92			0,92	0,92
1700000004921353	18-167-005-00115-001	5000	CEBADA-SIN VARIEDAD	S	426	1,30	2,67	2,67	2,67		2,67			2,67	2,67
1700000004921355	18-167-005-00227-001	5000	CEBADA-SIN VARIEDAD	S	426	1,00	1,91	1,91	1,91		1,91			1,91	1,91
1700000004921361	18-167-007-00003-001	5000	CEBADA-SIN VARIEDAD	S	426	1,10	1,54	1,54	1,54		1,54			1,54	1,54
1700000004921349	18-167-005-00210-001	104020	ALMENDROS-GUARA	S	432	2,00	5,81	5,81	5,81		5,81			5,81	5,81
1700000004921354	18-167-005-00262-001	104020	ALMENDROS-GUARA	S	432	2,40	2,12	2,12	2,12		2,12			2,12	2,12
1700000004921357	18-167-005-00099-001	104020	ALMENDROS-GUARA	S	432	1,50	7,28	7,28	7,28		7,28			7,28	7,28
1700000004921358	18-167-005-00084-001	104020	ALMENDROS-GUARA	S	432	1,60	2,87	2,87	2,87		2,87			2,87	2,87
1700000004921360	18-167-005-00081-001	104020	ALMENDROS-GUARA	S	432	3,00	0,16	0,16	0,16		0,16			0,16	0,16
1700000004921350	18-167-005-00230-001	20000	BARBECHO TRADICIONAL-SIN VARIEDAD	S	434	1,50	1,69	1,69	1,69		1,69			1,69	1,69
1700000004921356	18-167-005-00231-001	20000	BARBECHO TRADICIONAL-SIN VARIEDAD	S	434	1,20	2,78	2,78	2,78		2,78			2,78	2,78
1700000004921359	18-167-007-00009-001	20000	BARBECHO TRADICIONAL-SIN VARIEDAD	S	434	1,20	1,21	1,21	1,21		1,21			1,21	1,21

INCIDENCIAS

INCIDENCIA DESCRIPCIÓN

4272 Verifica que las líneas de declaración de las Solicitudes Únicas no tienen solapes con la capa de Retroactividad Gráfica (ambas de la misma campaña) a nivel de expediente/línea de declaración gráfica de la solicitud.
Ref:1700000004921357 Recinto:18-167-005-00099-00001 Cultivo: - Agregado de la referencia del recinto.:0 Zona de la referencia del recinto.:0 Superficie solapada.:0,02 Id. Incid.:95946839

(1) Superficie declarada admisible ajustada con la superficie comprometida.
(2) Factor de penalización valorando el alcance para el tipo de compromiso.

Puede verificar la integridad de una copia de este documento mediante la lectura del código QR adjunto o mediante el acceso a la dirección https://ws050.juntadeandalucia.es/verificarFirma indicando el código de VERIFICACIÓN				
FIRMADO POR	JUAN JOSE SOLER GARCIA	FECHA	03/07/2024	
	ROCIO GUIJARRO MILLAN			
VERIFICACIÓN	Pk2jm6MP8Q4FQJJZRRTHBNMQA26B8	PÁGINA	1399/3256	



APELLIDOS Y NOMBRE / RAZÓN SOCIAL

JIMENEZ MARIN ALFONSO LUIS

NIF

****4284*

EXPEDIENTE

1031687

ANUALIDAD DE PAGO

1ª

IMPORTE POR ANUALIDAD

	2023	2024	2025	2026	2027
IMPORTE MÁXIMO SUBVENCIONABLE	5.339,59 €	5.339,59 €	5.339,59 €	5.339,59 €	5.339,59 €
IMPORTE MEDIO DE TRANSFERENCIA (€/ha)	228,77 €	228,77 €	228,77 €	228,77 €	228,77 €

RESUMEN DE UNIDADES

Cód	GRUPO DE PAGO	Sup. Dec. Admisible (ha)	Sup. Comprometida (ha)	Sup. ajustada compromiso (1) (ha)	% sobredec.	Sup. Propuesta (ha)	Importe Declarado	Importe Topado	Importe Propuesto	Importe tras sobredec.
426	HERBÁCEOS	13,88		13,88	0,00	13,88	2.098,24	2.098,24	2.098,24	2.098,24
433	FRUTALES REGADÍO	9,27		9,27	0,00	9,27	3.241,35	3.241,35	3.241,35	3.241,35
434	HERBÁCEOS NO ELEGIBLES	0,19		0,19	0,00	0,19	0,00	0,00	0,00	0,00
TOTAL		23,34	23,34	23,34		23,34	5.339,59	5.339,59	5.339,59	5.339,59

APLICACIÓN DE REDUCCIONES Y PENALIZACIONES

GRUPO DE PAGO	Importe Calculado	Importe prereduc.	Criterios de subvencionabilidad y compromisos	Presentación tardía	Omisión declaración	Condicionalidad	IMPORTE (Euros) PROPUESTO
FRUTALES REGADÍO	3.241,35	3.241,35	0,00	0,00	0,00	0,00	3.241,35
HERBÁCEOS	2.098,24	2.098,24	0,00	0,00	0,00	0,00	2.098,24
HERBÁCEOS NO ELEGIBLES	0,00	0,00	0,00	0,00	0,00	0,00	0,00
TOTAL	5.339,59	5.339,59					5.339,59

RESUMEN DE PAGOS

	PROPUESTO	PROPUESTO	FEADER (Eje 2)	MAPA	CAPADR
IMPORTE (Euros)		5.339,59	4.538,65	523,82	277,12

RECINTOS PROPUESTOS

REF.	REFERENCIA SIGPAC	CULTIVO DESCRIPCIÓN CULTIVO	S/R	G.PAGO	PEND. MEDIA (%)	SUP. DEC. ADMISIBLE (ha)	SUP. COMPROM. (ha)	SUP. AJUSTADA COMPR. (1) (ha)	SUP. CONV. SIGPAC (ha)	SUP. CERTIF. (ha)	SUP. CAMPO (ha)	SUP. CAMPO DETER. CULT. DECLARADO (ha)	SUP. DEC. REDUCIDA (ha)	SUP. PROPUESTA (ha)
-1593332	18-100-009-00152-008	60000 ALFALFA-SIN VARIEDAD	R	426	4,60	13,88	13,88	13,88		17,88			13,88	13,88
-714375	18-100-009-00152-015	104020 ALMENDROS-GUARA	R	433	4,90	1,33	1,33	1,33		1,33			1,33	1,33
-449082	18-100-009-00152-001	104020 ALMENDROS-GUARA	R	433	12,50	0,70	0,70	0,70		0,70			0,70	0,70
170000005383031	18-100-009-00152-012	104057 ALMENDROS-AVIJOR	R	433	7,80	4,58	4,58	4,58		4,58			4,58	4,58
170000005383037	18-100-009-00153-004	104020 ALMENDROS-GUARA	R	433	3,30	2,59	2,59	2,59		2,59			2,59	2,59
170000005383051	18-100-009-00153-005	113000 OTROS FRUTALES-SIN VARIEDAD	R	433	9,90	0,07	0,07	0,07		0,07			0,07	0,07
-954447	18-100-009-00152-017	20000 BARBECHO TRADICIONAL-SIN VARIEDAD	R	434	2,90	0,19	0,19	0,19		0,19			0,19	0,19

INCIDENCIAS

INCIDENCIA DESCRIPCIÓN

- 100400 Recinto con cultivo, variedad, régimen de explotación o uso Sigpac no compatible con la operación solicitada (Anexo IV.I Cultivos y variedades elegibles para las Intervenciones. Orden de 28 de marzo de 2023).
Ref:-1593333 Recinto:18-100-009-00152-00008 Cultivo:104057 ALMENDROS-AVIJOR Regadio Uso:TA
- 100424 Solicita recinto que no está comprometido para la operación.
Ref:-1593333 Recinto:18-100-009-00152-00008 Cultivo:104057 ALMENDROS-AVIJOR Regadio
Ref:170000005383022 Recinto:18-100-009-00153-00006 Cultivo:101003 OLIVAR-ARBEQUINA Regadio
Ref:-954448 Recinto:18-100-009-00153-00014 Cultivo:104020 ALMENDROS-GUARA Secano
Ref:-954450 Recinto:18-100-009-00153-00016 Cultivo:101003 OLIVAR-ARBEQUINA Regadio

(1) Superficie declarada admisible ajustada con la superficie comprometida.
(2) Factor de penalización valorando el alcance para el tipo de compromiso.

Puede verificar la integridad de una copia de este documento mediante la lectura del código QR adjunto o mediante el acceso a la dirección https://ws050.juntadeandalucia.es/verificarFirma indicando el código de VERIFICACIÓN				
FIRMADO POR	JUAN JOSE SOLER GARCIA	FECHA	03/07/2024	
	ROCIO GUIJARRO MILLAN			
VERIFICACIÓN	Pk2jm6MP8Q4FQJJZRRTHBNMQA26B8	PÁGINA	1400/3256	



APELLIDOS Y NOMBRE / RAZÓN SOCIAL

NIF
****3301*

EXPEDIENTE
1096408

ANUALIDAD DE PAGO

1ª

IMPORTES POR ANUALIDAD

	2023	2024	2025	2026	2027
IMPORTE MÁXIMO SUBVENCIONABLE	1.781,85 €	1.781,85 €	1.781,85 €	1.781,85 €	1.781,85 €
IMPORTE MEDIO DE TRANSFERENCIA (€/ha)	222,73 €	222,73 €	222,73 €	222,73 €	222,73 €

RESUMEN DE UNIDADES

Cód	GRUPO DE PAGO	Sup. Dec. Admisible (ha)	Sup. Comprometida (ha)	Sup. ajustada compromiso (I) (ha)	% sobredec.	Sup. Propuesta (ha)	Importe Declarado	Importe Topado	Importe Propuesto	Importe tras sobredec.
429	OLIVAR	1,64		1,64	0,00	1,64	406,56	406,56	406,56	406,56
432	FRUTALES SECANO	6,36		6,36	0,00	6,36	1.375,29	1.375,29	1.375,29	1.375,29
TOTAL		8,00	8,00	8,00		8,00	1.781,85	1.781,85	1.781,85	1.781,85

APLICACIÓN DE REDUCCIONES Y PENALIZACIONES

GRUPO DE PAGO	Importe Calculado	Importe prereduc.	Criterios de subvencionabilidad y compromisos	Presentación tardía	Omisión declaración	Condicionalidad	IMPORTE (Euros)
							PROPUESTO
FRUTALES SECANO	1.375,29	1.375,29	0,00	0,00	0,00	0,00	1.375,29
OLIVAR	406,56	406,56	0,00	0,00	0,00	0,00	406,56
TOTAL	1.781,85	1.781,85					1.781,85

RESUMEN DE PAGOS

PROPUESTO	IMPORTE (Euros)			
	PROPUESTO	FEADER (Eje 2)	MAPA	CAPADR
PROPUESTO	1.781,85	1.514,58	174,80	92,47

RECINTOS PROPUESTOS

REF.	REFERENCIA SIGPAC	CULTIVO DESCRIPCIÓN CULTIVO	S/R G.PAGO	PEND. MEDIA (%)	SUP. DEC. ADMISIBLE (ha)	SUP. COMPROM. (ha)	SUP. AJUSTADA COMPROM. (I) (ha)	SUP. CONV. SIGPAC (ha)	SUP. CERTIF. (ha)	SUP. CAMPO (ha)	SUP. CAMPO DETER. CULT. DECLARADO (ha)	SUP. DEC. REDUCIDA (ha)	SUP. PROPUESTA (ha)
1700000007159375	18-046-005-00002-005	101010 OLIVAR-PICUAL	S	429	18,00	1,64	1,64	1,64	1,64			1,64	1,64
-737543	18-046-005-00002-016	104007 ALMENDROS-COMUNA	S	432	23,40	0,01	0,01	0,01	0,01			0,01	0,01
-737542	18-046-005-00002-015	104007 ALMENDROS-COMUNA	S	432	18,40	0,03	0,03	0,03	0,03			0,03	0,03
-737540	18-046-005-00002-013	104007 ALMENDROS-COMUNA	S	432	15,80	0,02	0,02	0,02	0,02			0,02	0,02
1700000007159378	18-046-005-00002-004	104007 ALMENDROS-COMUNA	S	432	26,90	6,30	6,30	6,30	6,30			6,30	6,30

(1) Superficie declarada admisible ajustada con la superficie comprometida.

(2) Factor de penalización valorando el alcance para el tipo de compromiso.

Puede verificar la integridad de una copia de este documento mediante la lectura del código QR adjunto o mediante el acceso a la dirección <https://ws050.juntadeandalucia.es/verificarFirma> indicando el código de VERIFICACIÓN

FIRMADO POR	JUAN JOSE SOLER GARCIA	FECHA	03/07/2024	
	ROCIO GUIJARRO MILLAN			
VERIFICACIÓN	Pk2jm6MP8Q4FQJJZRRTHBNMQA26B8	PÁGINA	1401/3256	



APELLIDOS Y NOMBRE / RAZÓN SOCIAL
JIMENEZ MARTINEZ MARIA ROCIO

NIF
***9197*

EXPEDIENTE
1238263

ANUALIDAD DE PAGO

RESUMEN DE PAGOS

	PROPUESTO	IMPORTE (Euros)		
		FEADER (Eje 2)	MAPA	CAPADR
PROPUESTO	0,00	0,00	0,00	0,00

INCIDENCIAS

INCIDENCIA DESCRIPCIÓN

- 7162 Se advierte que en el impreso DATOS DE RECINTOS no está consignada la operación solicitada en el impreso SOLICITA LINEAS DE AYUDA DE DESARROLLO RURAL.
- 101008 Expediente sin compromisos vigentes.
Operación:6503.2

(1) Superficie declarada admisible ajustada con la superficie comprometida.
(2) Factor de penalización valorando el alcance para el tipo de compromiso.

Puede verificar la integridad de una copia de este documento mediante la lectura del código QR adjunto o mediante el acceso a la dirección <https://ws050.juntadeandalucia.es/verificarFirma> indicando el código de VERIFICACIÓN

FIRMADO POR	JUAN JOSE SOLER GARCIA	FECHA	03/07/2024	
	ROCIO GUIJARRO MILLAN			
VERIFICACIÓN	Pk2jm6MP8Q4FQJJZRRTHBNMQA26B8	PÁGINA	1402/3256	



APELLIDOS Y NOMBRE / RAZÓN SOCIAL

NIF ****5722* **EXPEDIENTE** 1275970 **ANUALIDAD DE PAGO** 1ª

JIMENEZ MARTINEZ TORCUATO

IMPORTE POR ANUALIDAD

	2023	2024	2025	2026	2027
IMPORTE MÁXIMO SUBVENCIONABLE	1.675,86 €	1.675,86 €	1.675,86 €	1.675,86 €	1.675,86 €
IMPORTE MEDIO DE TRANSFERENCIA (€/ha)	216,24 €	216,24 €	216,24 €	216,24 €	216,24 €

RESUMEN DE UNIDADES

Cód	GRUPO DE PAGO	Sup. Dec. Admisible (ha)	Sup. Comprometida (ha)	Sup. ajustada compromiso (1) (ha)	% sobredec.	Sup. Propuesta (ha)	Importe Declarado	Importe Topado	Importe Propuesto	Importe tras sobredec.
432	FRUTALES SECANO	7,75		7,75	0,00	7,75	1.675,86	1.675,86	1.675,86	1.675,86
TOTAL		7,75	7,75	7,75		7,75	1.675,86	1.675,86	1.675,86	1.675,86

APLICACIÓN DE REDUCCIONES Y PENALIZACIONES

GRUPO DE PAGO	Importe Calculado	Importe prereduc.	Criterios de subvencionabilidad y compromisos	Presentación tardía	Omisión declaración	Condicionalidad	IMPORTE (Euros) PROPUESTO
FRUTALES SECANO	1.675,86	1.675,86	0,00	0,00	0,00	0,00	1.675,86
TOTAL	1.675,86	1.675,86					1.675,86

RESUMEN DE PAGOS

	IMPORTE (Euros)			
	PROPUESTO	FEADER (Eje 2)	MAPA	CAPADR
PROPUESTO	1.675,86	1.424,48	164,40	86,98

RECINTOS PROPUESTOS

REF.	REFERENCIA SIGPAC	CULTIVO DESCRIPCIÓN CULTIVO	S/R G.PAGO	PEND. MEDIA (%)	SUP. DEC. ADMISIBLE (ha)	SUP. COMPROM. (ha)	SUP. AJUSTADA COMPR.(1) (ha)	SUP. CONV. SIGPAC (ha)	SUP. CERTIE. (ha)	SUP. CAMPO (ha)	SUP. CAMPO DETER. CULT. DECLARADO (ha)	SUP. DEC. REDUCIDA (ha)	SUP. PROPUESTA (ha)
-480685	18-059-016-00042-003	104020 ALMENDROS-GUARA	S 432	20,90	0,05	0,05	0,05		0,05			0,05	0,05
1700000003539300	18-059-006-00072-001	104020 ALMENDROS-GUARA	S 432	3,30	2,90	2,90	2,90		2,90			2,90	2,90
1700000003539301	18-059-008-00007-001	104020 ALMENDROS-GUARA	S 432	12,80	0,41	0,41	0,41		0,41			0,41	0,41
1700000003539302	18-059-008-00008-001	104020 ALMENDROS-GUARA	S 432	11,30	0,85	0,85	0,85		0,85			0,85	0,85
1700000003539306	18-059-016-00042-001	104020 ALMENDROS-GUARA	S 432	3,90	3,54	3,54	3,54		3,54			3,54	3,54

(1) Superficie declarada admisible ajustada con la superficie comprometida.
(2) Factor de penalización valorando el alcance para el tipo de compromiso.

Puede verificar la integridad de una copia de este documento mediante la lectura del código QR adjunto o mediante el acceso a la dirección <https://ws050.juntadeandalucia.es/verificarFirma> indicando el código de VERIFICACIÓN

FIRMADO POR	JUAN JOSE SOLER GARCIA	FECHA	03/07/2024	
	ROCIO GUIJARRO MILLAN			
VERIFICACIÓN	Pk2jm6MP8Q4FQJJZRRTHBNMQA26B8	PÁGINA	1403/3256	



APELLIDOS Y NOMBRE / RAZÓN SOCIAL

JIMENEZ MASEGOSA ANDRES

NIF
****1929*

EXPEDIENTE
1263792

ANUALIDAD DE PAGO

1ª

IMPORTES POR ANUALIDAD

	2023	2024	2025	2026	2027
IMPORTE MÁXIMO SUBVENCIONABLE	1.134,75 €	1.134,75 €	1.134,75 €	1.134,75 €	1.134,75 €
IMPORTE MEDIO DE TRANSFERENCIA (€/ha)	297,83 €	297,83 €	297,83 €	297,83 €	297,83 €

RESUMEN DE UNIDADES

Cód	GRUPO DE PAGO	Sup. Dec. Admisible (ha)	Sup. Comprometida (ha)	Sup. ajustada compromiso (I) (ha)	% sobredec.	Sup. Propuesta (ha)	Importe Declarado	Importe Topado	Importe Propuesto	Importe tras sobredec.
432	FRUTALES SECANO	1,76		1,48	0,00	1,48	320,04	320,04	320,04	320,04
433	FRUTALES REGADÍO	2,88		2,33	0,00	2,33	814,71	814,71	814,71	814,71
TOTAL		4,64	3,81	3,81		3,81	1.134,75	1.134,75	1.134,75	1.134,75

APLICACIÓN DE REDUCCIONES Y PENALIZACIONES

GRUPO DE PAGO	Importe Calculado	Importe pre-reduc.	Criterios de subvencionabilidad y compromisos	Presentación tardía	Omisión declaración	Condicionalidad	IMPORTE (Euros)
							PROPUESTO
FRUTALES REGADÍO	814,71	814,71	0,00	0,00	0,00	0,00	814,71
FRUTALES SECANO	320,04	320,04	0,00	0,00	0,00	0,00	320,04
TOTAL	1.134,75	1.134,75					1.134,75

RESUMEN DE PAGOS

PROPUESTO	IMPORTE (Euros)			
	PROPUESTO	FEADER (Eje 2)	MAPA	CAPADR
PROPUESTO	1.134,75	964,53	111,32	58,90

RECINTOS PROPUESTOS

REF.	REFERENCIA SIGPAC	CULTIVO DESCRIPCIÓN CULTIVO	S/R G.PAGO	PEND. MEDIA (%)	SUP. DEC. ADMISIBLE (ha)	SUP. COMPROM. (ha)	SUP. AJUSTADA COMPROM. (I) (ha)	SUP. CONV. SIGPAC (ha)	SUP. CERTIF. (ha)	SUP. CAMPO (ha)	SUP. CAMPO DETER. CULT. DECLARADO (ha)	SUP. DEC. REDUCIDA (ha)	SUP. PROPUESTA (ha)
-1512013	18-030-017-00221-002	104020 ALMENDROS-GUARA	S	432	4,90	0,57	0,29	0,29	0,56			0,29	0,29
-1488519	18-030-017-00221-021	104020 ALMENDROS-GUARA	S	432	5,60	0,18	0,18	0,18	0,18			0,18	0,18
-1488515	18-030-001-00015-001	104020 ALMENDROS-GUARA	S	432	5,20	1,01	1,01	1,01	1,01			1,01	1,01
-1488520	18-030-017-00222-003	104020 ALMENDROS-GUARA	R	433	4,20	0,97	0,97	0,97	0,97			0,97	0,97
-1129697	18-030-017-00221-002	104020 ALMENDROS-GUARA	R	433	4,90	1,14	0,59	0,59	1,15			0,59	0,59
-1129696	18-030-017-00221-004	104020 ALMENDROS-GUARA	R	433	4,30	0,30	0,30	0,30	0,30			0,30	0,30
4806113	18-030-001-00016-002	104020 ALMENDROS-GUARA	R	433	5,50	0,47	0,47	0,47	0,47			0,47	0,47

INCIDENCIAS

INCIDENCIA DESCRIPCIÓN

- 219 Superficie declarada sobre un mismo recinto, en un mismo expediente, mayor que la superficie total del recinto SIGPAC.
 Ref:-1129697 Recinto:18-030-017-00221-00002 Cultivo:104020 ALMENDROS-GUARA Regadío Suma de superficies declaradas para este recinto por el solicitante (Áreas):171 Superficie SIGPAC total para el recinto (Áreas):88 Exceso de superficie declarada (Hectáreas): 0,55
 Ref:-1512013 Recinto:18-030-017-00221-00002 Cultivo:104020 ALMENDROS-GUARA Secano Suma de superficies declaradas para este recinto por el solicitante (Áreas):171 Superficie SIGPAC total para el recinto (Áreas):88 Exceso de superficie declarada (Hectáreas): 0,28

(1) Superficie declarada admisible ajustada con la superficie comprometida.
 (2) Factor de penalización valorando el alcance para el tipo de compromiso.

Puede verificar la integridad de una copia de este documento mediante la lectura del código QR adjunto o mediante el acceso a la dirección <https://ws050.juntadeandalucia.es/verificarFirma> indicando el código de VERIFICACIÓN

FIRMADO POR	JUAN JOSE SOLER GARCIA	FECHA	03/07/2024	
	ROCIO GUIJARRO MILLAN			
VERIFICACIÓN	Pk2jm6MP8Q4FQJJZRRTHBNMQA26B8	PÁGINA	1404/3256	



APELLIDOS Y NOMBRE / RAZÓN SOCIAL

JIMENEZ OLMO JOSE MANUEL

NIF
***3184*

EXPEDIENTE
1198292

ANUALIDAD DE PAGO
1ª

IMPORTES POR ANUALIDAD

	2023	2024	2025	2026	2027
IMPORTE MÁXIMO SUBVENCIONABLE	3.275,03 €	3.275,03 €	3.275,03 €	3.275,03 €	3.275,03 €
IMPORTE MEDIO DE TRANSFERENCIA (€/ha)	328,82 €	328,82 €	328,82 €	328,82 €	328,82 €

RESUMEN DE UNIDADES

Cód	GRUPO DE PAGO	Sup. Dec. Admisible (ha)	Sup. Comprometida (ha)	Sup. ajustada compromiso (I) (ha)	% sobredec.	Sup. Propuesta (ha)	Importe Declarado	Importe Topado	Importe Propuesto	Importe tras sobredec.
429	OLIVAR	2,04		2,04	0,00	2,04	505,72	505,72	505,72	505,72
433	FRUTALES REGADÍO	7,92		7,92	0,00	7,92	2.769,31	2.769,31	2.769,31	2.769,31
TOTAL		9,96	9,96	9,96		9,96	3.275,03	3.275,03	3.275,03	3.275,03

APLICACIÓN DE REDUCCIONES Y PENALIZACIONES

GRUPO DE PAGO	Importe Calculado	Importe prereduc.	Criterios de subvencionabilidad y compromisos			Omisión declaración	Condicionalidad	IMPORTE (Euros)	
			Presentación tardía					PROPUESTO	
FRUTALES REGADÍO	2.769,31	2.769,31	0,00	0,00	0,00	0,00		2.769,31	
OLIVAR	505,72	505,72	0,00	0,00	0,00	0,00		505,72	
TOTAL	3.275,03	3.275,03						3.275,03	

RESUMEN DE PAGOS

PROPUESTO	IMPORTE (Euros)			
	PROPUESTO	FEADER (Eje 2)	MAPA	CAPADR
PROPUESTO	3.275,03	2.783,77	321,28	169,98

RECINTOS PROPUESTOS

REF.	REFERENCIA SIGPAC	CULTIVO	DESCRIPCIÓN CULTIVO	S/R	G.PAGO	PEND. MEDIA (%)	SUP. DEC. ADMISIBLE (ha)	SUP. COMPROM. (ha)	SUP. AJUSTADA COMPR.(I) (ha)	SUP. CONV. SIGPAC (ha)	SUP. CERTIF. (ha)	SUP. CAMPO (ha)	SUP. CAMPO DETER. CULT. DECLARADO (ha)	SUP. DEC. REDUCIDA (ha)	SUP. PROPUESTA (ha)
4186559	18-091-031-00123-004	101010	OLIVAR-PICUAL	S	429	4,10	0,97	0,97	0,97		0,97			0,97	0,97
4186563	18-091-031-00123-001	101010	OLIVAR-PICUAL	S	429	4,80	1,07	1,07	1,07		1,07			1,07	1,07
-596493	18-091-031-00129-001	105042	MELOCOTONEROS-CARSON	R	433	1,30	1,10	1,10	1,10		1,10			1,10	1,10
4186554	18-091-031-00141-001	104020	ALMENDROS-GUARA	R	433	3,50	3,29	3,29	3,29		3,29			3,29	3,29
4186556	18-091-031-00127-003	104020	ALMENDROS-GUARA	R	433	3,20	3,53	3,53	3,53		3,53			3,53	3,53

INCIDENCIAS

INCIDENCIA DESCRIPCIÓN

- 100400 Recinto con cultivo, variedad, régimen de explotación o uso Sigpac no compatible con la operación solicitada (Anexo IV.I Cultivos y variedades elegibles para las Intervenciones. Orden de 28 de marzo de 2023).
Ref:4665170 Recinto:18-091-031-00141-00003 Cultivo:105018 MELOCOTONEROS-ANDROSS Secano Uso:FY
- 100424 Solicita recinto que no está comprometido para la operación.
Ref:-1404121 Recinto:18-091-031-00123-00008 Cultivo:104025 ALMENDROS-MARINADA Secano
Ref:4665170 Recinto:18-091-031-00141-00003 Cultivo:105018 MELOCOTONEROS-ANDROSS Secano

(1) Superficie declarada admisible ajustada con la superficie comprometida.
(2) Factor de penalización valorando el alcance para el tipo de compromiso.

Puede verificar la integridad de una copia de este documento mediante la lectura del código QR adjunto o mediante el acceso a la dirección <https://ws050.juntadeandalucia.es/verificarFirma> indicando el código de VERIFICACIÓN

FIRMADO POR	JUAN JOSE SOLER GARCIA	FECHA	03/07/2024	
	ROCIO GUIJARRO MILLAN			
VERIFICACIÓN	Pk2jm6MP8Q4FQJJZRRTHBNMQA26B8	PÁGINA	1405/3256	



APELLIDOS Y NOMBRE / RAZÓN SOCIAL

JIMENEZ PEREZ JOSEFA

NIF

***0937*

EXPEDIENTE

1103076

ANUALIDAD DE PAGO

1ª

IMPORTE POR ANUALIDAD

	2023	2024	2025	2026	2027
IMPORTE MÁXIMO SUBVENCIONABLE	2.326,74 €	2.326,74 €	2.326,74 €	2.326,74 €	2.326,74 €
IMPORTE MEDIO DE TRANSFERENCIA (€/ha)	216,24 €	216,24 €	216,24 €	216,24 €	216,24 €

RESUMEN DE UNIDADES

Cód	GRUPO DE PAGO	Sup. Dec. Admisible (ha)	Sup. Comprometida (ha)	Sup. ajustada compromiso (1) (ha)	% sobredec.	Sup. Propuesta (ha)	Importe Declarado	Importe Topado	Importe Propuesto	Importe tras sobredec.
432	FRUTALES SECANO	10,76		10,76	0,00	10,76	2.326,74	2.326,74	2.326,74	2.326,74
TOTAL		10,76	10,76	10,76		10,76	2.326,74	2.326,74	2.326,74	2.326,74

APLICACIÓN DE REDUCCIONES Y PENALIZACIONES

GRUPO DE PAGO	Importe Calculado	Importe prereduc.	Importe subvencionabilidad y compromisos	Presentación tardía	Omisión declaración	Condicionality	IMPORTE (Euros) PROPUESTO
FRUTALES SECANO	2.326,74	2.326,74	0,00	0,00	0,00	0,00	2.326,74
TOTAL	2.326,74	2.326,74					2.326,74

RESUMEN DE PAGOS

	IMPORTE (Euros)			
	PROPUESTO	FEADER (Eje 2)	MAPA	CAPADR
PROPUESTO	2.326,74	1.977,73	228,25	120,76

RECINTOS PROPUESTOS

REF.	REFERENCIA SIGPAC	CULTIVO DESCRIPCIÓN CULTIVO	S/R	G.PAGO	PEND. MEDIA (%)	SUP. DEC. ADMISIBLE (ha)	SUP. COMPROM. (ha)	SUP. AJUSTADA COMPROM. (1) (ha)	SUP. CONV. SIGPAC (ha)	SUP. CERTIE (ha)	SUP. CAMPO (ha)	SUP. CAMPO DETER. CULT. DECLARADO (ha)	SUP. DEC. REDUCIDA (ha)	SUP. PROPUESTA (ha)
-1089341	18-005-012-00179-002	104024 ALMENDROS-MARCONA	S	432	39,90	0,59	0,59	0,59		0,59			0,59	0,59
-1089340	18-005-012-00065-014	104024 ALMENDROS-MARCONA	S	432	39,70	0,05	0,05	0,05		0,05			0,05	0,05
-1089339	18-005-012-00065-013	104024 ALMENDROS-MARCONA	S	432	41,20	0,57	0,57	0,57		0,57			0,57	0,57
-796344	18-005-012-00065-002	104024 ALMENDROS-MARCONA	S	432	38,70	0,96	0,96	0,96		0,96			0,96	0,96
1700000005608172	18-005-012-00050-002	104024 ALMENDROS-MARCONA	S	432	45,50	2,92	2,92	2,92		2,92			2,92	2,92
1700000005608176	18-005-012-00099-001	104024 ALMENDROS-MARCONA	S	432	40,90	0,69	0,69	0,69		0,69			0,69	0,69
1700000005608178	18-005-012-00104-002	104024 ALMENDROS-MARCONA	S	432	23,00	0,29	0,29	0,29		0,29			0,29	0,29
1700000005608180	18-005-012-00063-002	104024 ALMENDROS-MARCONA	S	432	48,70	4,06	4,06	4,06		4,06			4,06	4,06
1700000005608181	18-005-012-00057-001	104024 ALMENDROS-MARCONA	S	432	56,60	0,63	0,63	0,63		0,63			0,63	0,63

(1) Superficie declarada admisible ajustada con la superficie comprometida.
(2) Factor de penalización valorando el alcance para el tipo de compromiso.

Puede verificar la integridad de una copia de este documento mediante la lectura del código QR adjunto o mediante el acceso a la dirección <https://ws050.juntadeandalucia.es/verificarFirma> indicando el código de VERIFICACIÓN

FIRMADO POR	JUAN JOSE SOLER GARCIA	FECHA	03/07/2024	
	ROCIO GUIJARRO MILLAN			
VERIFICACIÓN	Pk2jm6MP8Q4FQJJZRRTHBNMQA26B8	PÁGINA	1406/3256	



APELLIDOS Y NOMBRE / RAZÓN SOCIAL

JIMENEZ PEREZ PEDRO

NIF
***4168*

EXPEDIENTE
1002007

ANUALIDAD DE PAGO

1ª

IMPORTE POR ANUALIDAD

	2023	2024	2025	2026	2027
IMPORTE MÁXIMO SUBVENCIONABLE	2.532,17 €	2.532,17 €	2.532,17 €	2.532,17 €	2.532,17 €
IMPORTE MEDIO DE TRANSFERENCIA (€/ha)	216,24 €	216,24 €	216,24 €	216,24 €	216,24 €

RESUMEN DE UNIDADES

Cód	GRUPO DE PAGO	Sup. Dec. Admisible (ha)	Sup. Comprometida (ha)	Sup. ajustada compromiso (I) (ha)	% sobredec.	Sup. Propuesta (ha)	Importe Declarado	Importe Topado	Importe Propuesto	Importe tras sobredec.
432	FRUTALES SECANO	11,71		11,71	0,00	11,71	2.532,17	2.532,17	2.532,17	2.532,17
TOTAL		11,71	11,71	11,71		11,71	2.532,17	2.532,17	2.532,17	2.532,17

APLICACIÓN DE REDUCCIONES Y PENALIZACIONES

GRUPO DE PAGO	Importe Calculado	Importe prerreduc.	Criterios de subvencionabilidad y compromisos	Presentación tardía	Omisión declaración	Condicionalidad	IMPORTE (Euros) PROPUESTO
FRUTALES SECANO	2.532,17	2.532,17	0,00	0,00	1,00	0,00	2.506,85
TOTAL	2.532,17	2.532,17					2.506,85

RESUMEN DE PAGOS

	IMPORTE (Euros)			
	PROPUESTO	FEADER (Eje 2)	MAPA	CAPADR
PROPUESTO	2.506,85	2.130,82	245,92	130,11

RECINTOS PROPUESTOS

REF.	REFERENCIA SIGPAC	CULTIVO	DESCRIPCIÓN CULTIVO	S/R	G.PAGO	PEND. MEDIA (%)	SUP. DEC. ADMISIBLE (ha)	SUP. COMPROM. (ha)	SUP. AJUSTADA COMPROM. (I) (ha)	SUP. CONV. SIGPAC (ha)	SUP. CERTIE. (ha)	SUP. CAMPO (ha)	SUP. CAMPO DETER. CULT. DECLARADO (ha)	SUP. DEC. REDUCIDA (ha)	SUP. PROPUESTA (ha)
-904468	18-024-002-00147-007	104003	ALMENDROS-ANTOÑETA	S	432	19,40	0,02	0,02	0,02		0,02			0,02	0,02
-9382	18-054-007-00390-004	104020	ALMENDROS-GUARA	S	432	13,40	0,06	0,06	0,06		0,06			0,06	0,06
-9381	18-054-007-00390-002	104020	ALMENDROS-GUARA	S	432	20,90	0,08	0,08	0,08		0,08			0,08	0,08
1700000007256477	18-024-002-00021-006	104003	ALMENDROS-ANTOÑETA	S	432	9,00	0,05	0,05	0,05		0,05			0,05	0,05
1700000007256478	18-024-002-00147-006	104003	ALMENDROS-ANTOÑETA	S	432	12,20	1,59	1,59	1,59		1,59			1,59	1,59
1700000007256480	18-024-002-00043-002	104003	ALMENDROS-ANTOÑETA	S	432	7,10	0,36	0,36	0,36		0,36			0,36	0,36
1700000007256481	18-054-007-00390-001	104020	ALMENDROS-GUARA	S	432	11,10	1,04	1,04	1,04		1,04			1,04	1,04
1700000007256482	18-054-007-00388-001	104020	ALMENDROS-GUARA	S	432	12,50	1,34	1,34	1,34		1,34			1,34	1,34
1700000007256485	18-024-002-00043-003	104003	ALMENDROS-ANTOÑETA	S	432	6,50	0,23	0,23	0,23		0,23			0,23	0,23
1700000007256486	18-024-003-00035-001	104003	ALMENDROS-ANTOÑETA	S	432	13,80	0,29	0,29	0,29		0,29			0,29	0,29
1700000007256487	18-054-008-00133-002	104057	ALMENDROS-AVIJOR	S	432	9,20	2,30	2,30	2,30		2,30			2,30	2,30
1700000007256488	18-054-008-00133-003	104020	ALMENDROS-GUARA	S	432	8,00	0,15	0,15	0,15		0,15			0,15	0,15
1700000007256489	18-054-007-00382-002	104020	ALMENDROS-GUARA	S	432	9,80	0,63	0,63	0,63		0,63			0,63	0,63
1700000007256490	18-054-007-00384-001	104020	ALMENDROS-GUARA	S	432	7,00	0,87	0,87	0,87		0,87			0,87	0,87
1700000007256492	18-054-008-00269-002	104026	ALMENDROS-MARTA	S	432	11,80	2,70	2,70	2,70		2,70			2,70	2,70

(1) Superficie declarada admisible ajustada con la superficie comprometida.
(2) Factor de penalización valorando el alcance para el tipo de compromiso.

Puede verificar la integridad de una copia de este documento mediante la lectura del código QR adjunto o mediante el acceso a la dirección https://ws050.juntadeandalucia.es/verificarFirma indicando el código de VERIFICACIÓN					
FIRMADO POR	JUAN JOSE SOLER GARCIA		FECHA		03/07/2024
	ROCIO GUIJARRO MILLAN				
VERIFICACIÓN	Pk2jm6MP8Q4FQJJZRRTHBNMQA26B8		PÁGINA		1407/3256



INCIDENCIAS

INCIDENCIA DESCRIPCIÓN

- 256 Solicitud con recintos no declarados en campaña actual con una reducción por omisión de superficie superior al 3%
CÓDIGO PARA EL PORCENTAJE DE REDUCCIÓN POR OMISIÓN QUE CORRESPONDE A LA SOLICITUD:1
- 100402 Recinto solicitado no forma parte de ningún organismo de control autorizado para la producción ecológica en Andalucía o fecha de inscripción posterior al plazo establecido (Anexo I. Criterios de Subvencionabilidad. Orden 28 de marzo de 2023).
Ref:-904470 Recinto:18-054-900-09200-00005 Cultivo:104031 ALMENDROS-PENTACEBAS CSIC Regadío
- 100421 Recinto declarado por error para una operación de la 6503, que se ha corregido de oficio marcando la operación correcta, de acuerdo con la fecha de inscripción del recinto en la producción ecológica.
Ref:1700000007256477 Recinto:18-024-002-00021-00006 Cultivo:104003 ALMENDROS-ANTOÑETA Secano
Ref:1700000007256480 Recinto:18-024-002-00043-00002 Cultivo:104003 ALMENDROS-ANTOÑETA Secano
Ref:1700000007256485 Recinto:18-024-002-00043-00003 Cultivo:104003 ALMENDROS-ANTOÑETA Secano
Ref:1700000007256478 Recinto:18-024-002-00147-00006 Cultivo:104003 ALMENDROS-ANTOÑETA Secano
Ref:-904468 Recinto:18-024-002-00147-00007 Cultivo:104003 ALMENDROS-ANTOÑETA Secano
Ref:1700000007256486 Recinto:18-024-003-00035-00001 Cultivo:104003 ALMENDROS-ANTOÑETA Secano
Ref:1700000007256489 Recinto:18-054-007-00382-00002 Cultivo:104020 ALMENDROS-GUARA Secano
Ref:1700000007256490 Recinto:18-054-007-00384-00001 Cultivo:104020 ALMENDROS-GUARA Secano
Ref:1700000007256482 Recinto:18-054-007-00388-00001 Cultivo:104020 ALMENDROS-GUARA Secano
Ref:1700000007256481 Recinto:18-054-007-00390-00001 Cultivo:104020 ALMENDROS-GUARA Secano
Ref:-9381 Recinto:18-054-007-00390-00002 Cultivo:104020 ALMENDROS-GUARA Secano
Ref:-9382 Recinto:18-054-007-00390-00004 Cultivo:104020 ALMENDROS-GUARA Secano
Ref:1700000007256487 Recinto:18-054-008-00133-00002 Cultivo:104057 ALMENDROS-AVIJOR Secano
Ref:1700000007256488 Recinto:18-054-008-00133-00003 Cultivo:104020 ALMENDROS-GUARA Secano
Ref:1700000007256492 Recinto:18-054-008-00269-00002 Cultivo:104026 ALMENDROS-MARTA Secano
- 100424 Solicita recinto que no está comprometido para la operación.
Ref:-904470 Recinto:18-054-900-09200-00005 Cultivo:104031 ALMENDROS-PENTACEBAS CSIC Regadío

(1) Superficie declarada admisible ajustada con la superficie comprometida.
(2) Factor de penalización valorando el alcance para el tipo de compromiso.

Puede verificar la integridad de una copia de este documento mediante la lectura del código QR adjunto o mediante el acceso a la dirección <https://ws050.juntadeandalucia.es/verificarFirma> indicando el código de VERIFICACIÓN

FIRMADO POR	JUAN JOSE SOLER GARCIA	FECHA	03/07/2024	
	ROCIO GUIJARRO MILLAN			
VERIFICACIÓN	Pk2jm6MP8Q4FQJJZRRTHBNMQA26B8	PÁGINA	1408/3256	



APELLIDOS Y NOMBRE / RAZÓN SOCIAL

JIMENEZ PORTILLO LUIS ALFONSO

NIF

****3693*

EXPEDIENTE

1023870

ANUALIDAD DE PAGO

1ª

IMPORTE POR ANUALIDAD

	2023	2024	2025	2026	2027
IMPORTE MÁXIMO SUBVENCIONABLE	4.791,36 €	4.791,36 €	4.791,36 €	4.791,36 €	4.791,36 €
IMPORTE MEDIO DE TRANSFERENCIA (€/ha)	306,16 €	306,16 €	306,16 €	306,16 €	306,16 €

RESUMEN DE UNIDADES

Cód	GRUPO DE PAGO	Sup. Dec. Admisible (ha)	Sup. Comprometida (ha)	Sup. ajustada compromiso (1) (ha)	% sobredec.	Sup. Propuesta (ha)	Importe Declarado	Importe Topado	Importe Propuesto	Importe tras sobredec.
426	HERBÁCEOS	3,43		3,43	0,00	3,43	518,51	518,51	518,51	518,51
433	FRUTALES REGADÍO	12,22		12,22	0,00	12,22	4.272,85	4.272,85	4.272,85	4.272,85
TOTAL		15,65	15,65	15,65		15,65	4.791,36	4.791,36	4.791,36	4.791,36

APLICACIÓN DE REDUCCIONES Y PENALIZACIONES

GRUPO DE PAGO	Importe Calculado	Importe prereduc.	Criterios de subvencionabilidad y compromisos	Presentación tardía	Omisión declaración	Condicionalidad	IMPORTE (Euros) PROPUESTO
FRUTALES REGADÍO	4.272,85	4.272,85	0,00	0,00	0,00	0,00	4.272,85
HERBÁCEOS	518,51	518,51	0,00	0,00	0,00	0,00	518,51
TOTAL	4.791,36	4.791,36					4.791,36

RESUMEN DE PAGOS

	IMPORTE (Euros)				
	PROPUESTO	PROPUESTO	FEADER (Eje 2)	MAPA	CAPADR
		4.791,36	4.072,65	470,04	248,67

RECINTOS PROPUESTOS

REF.	REFERENCIA SIGPAC	CULTIVO	DESCRIPCIÓN CULTIVO	S/R	G.PAGO	PEND. MEDIA (%)	SUP. DEC. ADMISIBLE (ha)	SUP. COMPROM. (ha)	SUP. AJUSTADA COMPR.(1) (ha)	SUP. CONV. SIGPAC (ha)	SUP. CERTIF. (ha)	SUP. CAMPO (ha)	SUP. CAMPO DETER. CULT. DECLARADO (ha)	SUP. DEC. REDUCIDA (ha)	SUP. PROPUESTA (ha)
170000005875030	18-046-002-00027-007	5000	CEBADA-SIN VARIEDAD	S	426	16,40	0,38	0,38	0,38		0,38			0,38	0,38
170000005875063	18-046-002-00027-006	5000	CEBADA-SIN VARIEDAD	S	426	11,20	0,14	0,14	0,14		0,14			0,14	0,14
170000005875087	18-046-002-00027-005	5000	CEBADA-SIN VARIEDAD	S	426	5,60	2,91	2,91	2,91		2,91			2,91	2,91
-1501983	18-100-009-00152-007	104057	ALMENDROS-AVIJOR	R	433	3,60	0,54	0,54	0,54		0,54			0,54	0,54
-1501982	18-100-009-00152-006	104057	ALMENDROS-AVIJOR	R	433	4,30	0,44	0,44	0,44		0,44			0,44	0,44
-25783	18-046-002-00025-012	104020	ALMENDROS-GUARA	R	433	9,90	4,04	4,04	4,04		4,04			4,04	4,04
-25782	18-046-002-00025-011	104020	ALMENDROS-GUARA	R	433	9,20	1,63	1,63	1,63		1,63			1,63	1,63
-25775	18-046-002-00025-005	104020	ALMENDROS-GUARA	R	433	10,70	5,57	5,57	5,57		5,57			5,57	5,57

INCIDENCIAS

INCIDENCIA DESCRIPCIÓN

- 100402 Recinto solicitado no forma parte de ningún organismo de control autorizado para la producción ecológica en Andalucía o fecha de inscripción posterior al plazo establecido (Anexo I. Criterios de Subvencionabilidad. Orden 28 de marzo de 2023).
Ref:170000005875093 Recinto:18-046-002-00027-00004 Cultivo:20000 BARBECHO TRADICIONAL-SIN VARIEDAD Secano
Ref:-1501984 Recinto:18-100-009-00152-00004 Cultivo:104057 ALMENDROS-AVIJOR Regadío
- 100407 Explotación solicitada no forma parte de ningún organismo de control autorizado para la producción ecológica en Andalucía o fecha de inscripción posterior al plazo establecido (Anexo I. Criterios de Subvencionabilidad. Orden 28 de marzo de 2023).
Explotación:ES180980000113 Especie:OVINA
- 100411 Recinto no admisible por no estar asociado en SIGGAN a una explotación ganadera admisible (Artículo 10 de la Orden de 28 de marzo de 2023).
Ref:170000005875093 Recinto:18-046-002-00027-00004 Cultivo:20000 BARBECHO TRADICIONAL-SIN VARIEDAD Secano
- 100424 Solicita recinto que no está comprometido para la operación.
Ref:170000005875093 Recinto:18-046-002-00027-00004 Cultivo:20000 BARBECHO TRADICIONAL-SIN VARIEDAD Secano
Ref:-1501984 Recinto:18-100-009-00152-00004 Cultivo:104057 ALMENDROS-AVIJOR Regadío

(1) Superficie declarada admisible ajustada con la superficie comprometida.
(2) Factor de penalización valorando el alcance para el tipo de compromiso.

Puede verificar la integridad de una copia de este documento mediante la lectura del código QR adjunto o mediante el acceso a la dirección <https://ws050.juntadeandalucia.es/verificarFirma> indicando el código de VERIFICACIÓN

FIRMADO POR	JUAN JOSE SOLER GARCIA	FECHA	03/07/2024	
	ROCIO GUIJARRO MILLAN			
VERIFICACIÓN	Pk2jm6MP8Q4FQJJZRRTHBNMQA26B8	PÁGINA	1409/3256	



APELLIDOS Y NOMBRE / RAZÓN SOCIAL

JIMENEZ PORTILLO MARIA PILAR

NIF
***9020*

EXPEDIENTE
1165758

ANUALIDAD DE PAGO

1ª

IMPORTE POR ANUALIDAD

	2023	2024	2025	2026	2027
IMPORTE MÁXIMO SUBVENCIONABLE	4.062,89 €	4.062,89 €	4.062,89 €	4.062,89 €	4.062,89 €
IMPORTE MEDIO DE TRANSFERENCIA (€/ha)	223,36 €	223,36 €	223,36 €	223,36 €	223,36 €

RESUMEN DE UNIDADES

Cód	GRUPO DE PAGO	Sup. Dec. Admisible (ha)	Sup. Comprometida (ha)	Sup. ajustada compromiso (I) (ha)	% sobredec.	Sup. Propuesta (ha)	Importe Declarado	Importe Topado	Importe Propuesto	Importe tras sobredec.
429	OLIVAR	4,09		4,09	0,00	4,09	1.013,91	1.013,91	1.013,91	1.013,91
432	FRUTALES SECANO	14,10		14,10	0,00	14,10	3.048,98	3.048,98	3.048,98	3.048,98
TOTAL		18,19	18,19	18,19		18,19	4.062,89	4.062,89	4.062,89	4.062,89

APLICACIÓN DE REDUCCIONES Y PENALIZACIONES

GRUPO DE PAGO	Importe Calculado	Importe prereduc.	Criterios de subvencionabilidad y compromisos			Omisión declaración	Condicionalidad	IMPORTE (Euros)	
			Presentación tardía					PROPUESTO	
FRUTALES SECANO	3.048,98	3.048,98	0,00	0,00	0,00	0,00	0,00		3.048,98
OLIVAR	1.013,91	1.013,91	0,00	0,00	0,00	0,00	0,00		1.013,91
TOTAL	4.062,89	4.062,89							4.062,89

RESUMEN DE PAGOS

PROPUESTO	IMPORTE (Euros)			
	PROPUESTO	FEADER (Eje 2)	MAPA	CAPADR
PROPUESTO	4.062,89	3.453,45	398,56	210,88

RECINTOS PROPUESTOS

REF.	REFERENCIA SIGPAC	CULTIVO DESCRIPCIÓN CULTIVO	S/R G.PAGO	PEND. MEDIA (%)	SUP. DEC. ADMISIBLE (ha)	SUP. COMPROM. (ha)	SUP. AJUSTADA COMPR.(I) (ha)	SUP. CONV. SIGPAC (ha)	SUP. CERTIF. (ha)	SUP. CAMPO (ha)	SUP. CAMPO DETER. CULT. DECLARADO (ha)	SUP. DEC. REDUCIDA (ha)	SUP. PROPUESTA (ha)
170000005985840	18-100-020-00118-005	101010 OLIVAR-PICUAL	R 429	3,90	0,41	0,41	0,41		0,41			0,41	0,41
170000005985848	18-100-020-00114-002	101010 OLIVAR-PICUAL	R 429	5,20	0,62	0,62	0,62		0,62			0,62	0,62
170000005985849	18-100-020-00125-001	101010 OLIVAR-PICUAL	R 429	6,80	0,30	0,30	0,30		0,30			0,30	0,30
170000005985850	18-100-020-00098-003	101010 OLIVAR-PICUAL	R 429	5,80	2,76	2,76	2,76		2,76			2,76	2,76
-1025453	18-100-026-00048-034	104007 ALMENDROS-COMUNA	S 432	8,90	0,02	0,02	0,02		0,02			0,02	0,02
-1025168	18-100-026-00048-033	104007 ALMENDROS-COMUNA	S 432	8,30	1,78	1,78	1,78		1,78			1,78	1,78
-1025167	18-100-026-00048-030	104007 ALMENDROS-COMUNA	S 432	7,30	6,05	6,05	6,05		6,05			6,05	6,05
170000005985856	18-100-026-00048-007	104007 ALMENDROS-COMUNA	S 432	12,50	6,25	6,25	6,25		6,25			6,25	6,25

(1) Superficie declarada admisible ajustada con la superficie comprometida.
(2) Factor de penalización valorando el alcance para el tipo de compromiso.

Puede verificar la integridad de una copia de este documento mediante la lectura del código QR adjunto o mediante el acceso a la dirección <https://ws050.juntadeandalucia.es/verificarFirma> indicando el código de VERIFICACIÓN

FIRMADO POR	JUAN JOSE SOLER GARCIA	FECHA	03/07/2024	
	ROCIO GUIJARRO MILLAN			
VERIFICACIÓN	Pk2jm6MP8Q4FQJJZRRTHBNMQA26B8	PÁGINA	1410/3256	



APELLIDOS Y NOMBRE / RAZÓN SOCIAL **NIF** **EXPEDIENTE** **ANUALIDAD DE PAGO**
 JIMENEZ PUENTES MARIA INMACULADA ****2734* 1175756 1ª

IMPORTE POR ANUALIDAD

	2023	2024	2025	2026	2027
IMPORTE MÁXIMO SUBVENCIONABLE	18.576,84 €	18.576,84 €	18.576,84 €	18.576,84 €	18.576,84 €
IMPORTE MEDIO DE TRANSFERENCIA (€/ha)	115,40 €	115,40 €	115,40 €	115,40 €	115,40 €

RESUMEN DE UNIDADES

Cód	GRUPO DE PAGO	Sup. Dec. Admisible (ha)	Sup. Comprometida (ha)	Sup. ajustada compromiso (1) (ha)	% sobredec.	Sup. Propuesta (ha)	Importe Declarado	Importe Topado	Importe Propuesto	Importe tras sobredec.
426	HERBÁCEOS	171,85		100,00	0,00	100,00	15.117,00	15.117,00	15.117,00	15.117,00
432	FRUTALES SECANO	16,00		16,00	0,00	16,00	3.459,84	3.459,84	3.459,84	3.459,84
434	HERBÁCEOS NO ELEGIBLES	44,98		44,98	0,00	44,98	0,00	0,00	0,00	0,00
TOTAL		232,83	160,98	160,98		160,98	18.576,84	18.576,84	18.576,84	18.576,84

APLICACIÓN DE REDUCCIONES Y PENALIZACIONES

GRUPO DE PAGO	Importe Calculado	Importe prereduc.	Criterios de subvencionabilidad y compromisos	Presentación tardía	Omisión declaración	Condicionalidad	IMPORTE (Euros)
							PROPUESTO
FRUTALES SECANO	3.459,84	3.459,84	0,00	0,00	0,00	0,00	3.459,84
HERBÁCEOS	15.117,00	15.117,00	0,00	0,00	0,00	0,00	15.117,00
HERBÁCEOS NO ELEGIBLES	0,00	0,00	0,00	0,00	0,00	0,00	0,00
TOTAL	18.576,84	18.576,84					18.576,84

RESUMEN DE PAGOS

PROPUESTO	IMPORTE (Euros)			
	PROPUESTO	FEADER (Eje 2)	MAPA	CAPADR
	18.576,84	15.790,31	1.822,39	964,14

(1) Superficie declarada admisible ajustada con la superficie comprometida.
 (2) Factor de penalización valorando el alcance para el tipo de compromiso.

Puede verificar la integridad de una copia de este documento mediante la lectura del código QR adjunto o mediante el acceso a la dirección <https://ws050.juntadeandalucia.es/verificarFirma> indicando el código de VERIFICACIÓN

FIRMADO POR	JUAN JOSE SOLER GARCIA	FECHA	03/07/2024	
	ROCIO GUIJARRO MILLAN			
VERIFICACIÓN	Pk2jm6MP8Q4FQJJZRRTHBNMQA26B8	PÁGINA	1411/3256	



RECINTOS PROPUESTOS

REF.	REFERENCIA SIGPAC	CULTIVO	DESCRIPCIÓN CULTIVO	S/R	G.PAGO	PEND. MEDIA (%)	SUP. DEC. ADMISIBLE (ha)	SUP. COMPROM. (ha)	SUP. AJUSTADA COMPR.(1) (ha)	SUP. CONV. SIGPAC (ha)	SUP. CERTIF. (ha)	SUP. CAMPO (ha)	SUP. CAMPO DETER. CULT. DECLARADO (ha)	SUP. DEC. REDUCIDA (ha)	SUP. PROPUESTA (ha)
-1454615	18-167-501-00024-002	40000	GUISANTES-SIN VARIEDAD	R	426	4,80	2,90	2,90	2,90		2,91			2,90	2,90
-1454291	18-167-501-00015-029	5000	CEBADA-SIN VARIEDAD	S	426	4,00	41,23	40,70	40,70		40,93			40,70	40,70
-1454290	18-167-501-00015-029	8000	AVENA-SIN VARIEDAD	S	426	4,00	35,00	34,91	34,91		35,11			34,91	34,91
-1088756	18-167-501-00024-016	5000	CEBADA-SIN VARIEDAD	S	426	4,70	0,05	0,05	0,05		0,05			0,05	0,05
-1019863	18-167-501-00024-015	5000	CEBADA-SIN VARIEDAD	R	426	4,10	1,95	1,95	1,95		1,95			1,95	1,95
-1019862	18-167-501-00024-014	5000	CEBADA-SIN VARIEDAD	R	426	6,70	0,01	0,01	0,01		0,01			0,01	0,01
-1019860	18-167-501-00024-002	5000	CEBADA-SIN VARIEDAD	R	426	4,80	2,73	2,71	2,71		2,72			2,71	2,71
-113176	18-167-501-00014-003	40000	GUISANTES-SIN VARIEDAD	S	426	1,20	1,23	1,21	1,21		1,23			1,21	1,21
1700000006035477	18-167-014-00161-001	40000	GUISANTES-SIN VARIEDAD	S	426	3,30	2,35	2,35	2,35		2,35			2,35	2,35
1700000006035489	18-167-006-00001-001	8000	AVENA-SIN VARIEDAD	S	426	5,10	1,24	1,24	1,24		1,24			1,24	1,24
1700000006035492	18-167-017-00229-001	5000	CEBADA-SIN VARIEDAD	S	426	1,20	8,82	8,82	8,82		8,82			8,82	8,82
1700000006035496	18-167-014-00010-001	33000	GIRASOL-SIN VARIEDAD	S	426	4,00	5,66	5,66	5,66		5,66			5,66	5,66
1700000006035500	18-167-005-00234-004	8000	AVENA-SIN VARIEDAD	S	426	0,90	0,69	0,69	0,69		0,69			0,69	0,69
1700000006035501	18-167-005-00234-003	8000	AVENA-SIN VARIEDAD	S	426	1,10	3,06	3,06	3,06		3,06			3,06	3,06
1700000006035502	18-167-005-00130-001	8000	AVENA-SIN VARIEDAD	S	426	1,20	4,49	4,49	4,49		4,49			4,49	4,49
1700000006035503	18-167-007-00005-001	8000	AVENA-SIN VARIEDAD	S	426	1,10	1,30	1,30	1,30		1,30			1,30	1,30
1700000006035504	18-167-004-00009-001	8000	AVENA-SIN VARIEDAD	S	426	2,30	1,57	1,57	1,57		1,57			1,57	1,57
1700000006035505	18-167-018-00183-001	5000	CEBADA-SIN VARIEDAD	S	426	0,80	4,35	4,35	4,35		4,35			4,35	4,35
1700000006035507	18-167-007-00064-002	8000	AVENA-SIN VARIEDAD	S	426	4,10	4,64	4,64	4,64		4,64			4,64	4,64
1700000006035508	18-167-017-00184-001	5000	CEBADA-SIN VARIEDAD	S	426	5,90	0,83	0,83	0,83		0,83			0,83	0,83
1700000006035509	18-167-017-00198-001	5000	CEBADA-SIN VARIEDAD	S	426	1,80	6,13	6,13	6,13		6,13			6,13	6,13
1700000006035510	18-167-017-00176-001	5000	CEBADA-SIN VARIEDAD	S	426	4,10	2,40	2,40	2,40		2,40			2,40	2,40
1700000006035511	18-167-014-00090-001	5000	CEBADA-SIN VARIEDAD	S	426	6,70	3,03	3,03	3,03		3,03			3,03	3,03
1700000006035512	18-167-017-00182-001	5000	CEBADA-SIN VARIEDAD	S	426	5,20	3,27	3,27	3,27		3,27			3,27	3,27
1700000006035514	18-167-017-00161-001	8000	AVENA-SIN VARIEDAD	S	426	1,20	3,27	3,27	3,27		3,27			3,27	3,27
1700000006035515	18-167-006-00003-001	8000	AVENA-SIN VARIEDAD	S	426	5,30	1,01	1,01	1,01		1,01			1,01	1,01
1700000006035516	18-167-006-00008-002	33000	GIRASOL-SIN VARIEDAD	S	426	5,30	8,41	8,41	8,41		8,41			8,41	8,41
1700000006035518	18-167-006-00005-001	40000	GUISANTES-SIN VARIEDAD	S	426	4,10	2,71	2,71	2,71		2,71			2,71	2,71
1700000006035519	18-167-004-00026-001	8000	AVENA-SIN VARIEDAD	S	426	11,50	0,61	0,61	0,61		0,61			0,61	0,61
1700000006035520	18-167-014-00090-002	5000	CEBADA-SIN VARIEDAD	S	426	2,20	0,81	0,81	0,81		0,81			0,81	0,81
1700000006035521	18-167-501-00013-002	40000	GUISANTES-SIN VARIEDAD	S	426	4,10	7,97	7,97	7,97		7,97			7,97	7,97
1700000006035522	18-167-501-00014-002	40000	GUISANTES-SIN VARIEDAD	S	426	1,40	7,54	7,54	7,54		7,54			7,54	7,54
1700000006035523	18-167-004-00024-001	8000	AVENA-SIN VARIEDAD	S	426	9,00	0,59	0,59	0,59		0,59			0,59	0,59
-1577842	18-167-501-00015-001	104023	ALMENDROS-LAURANNE	S	432	9,20	5,90	5,90	5,90		5,90			5,90	5,90
-1319960	18-167-501-00015-001	104023	ALMENDROS-LAURANNE	S	432	9,20	10,10	10,10	10,10		10,10			10,10	10,10
-1454292	18-167-501-00015-029	20000	BARBECHO TRADICIONAL-SIN VARIEDAD	S	434	4,00	35,01	35,01	35,01		35,21			35,01	35,01
1700000006035495	18-167-012-00065-001	20000	BARBECHO TRADICIONAL-SIN VARIEDAD	S	434	3,10	6,06	6,06	6,06		6,06			6,06	6,06
1700000006035513	18-167-006-00008-001	20000	BARBECHO TRADICIONAL-SIN VARIEDAD	S	434	5,40	3,28	3,28	3,28		3,28			3,28	3,28
1700000006035517	18-167-004-00028-001	20000	BARBECHO TRADICIONAL-SIN VARIEDAD	S	434	7,90	0,63	0,63	0,63		0,63			0,63	0,63

INCIDENCIAS

INCIDENCIA DESCRIPCIÓN

- 4272 Verifica que las líneas de declaración de las Solicitudes Únicas no tienen solapes con la capa de Retroactividad Gráfica (ambas de la misma campaña) a nivel de expediente/línea de declaración gráfica de la solicitud.
 Ref:-113176 Recinto:18-167-501-00014-00003 Cultivo: - Agregado de la referencia del recinto.:0 Zona de la referencia del recinto.:0 Superficie solapada.:0,02 Id. Incid.:95941686
 Ref:-1454290 Recinto:18-167-501-00015-00029 Cultivo: - Agregado de la referencia del recinto.:0 Zona de la referencia del recinto.:0 Superficie solapada.:0,09 Id. Incid.:95941684
 Ref:-1454291 Recinto:18-167-501-00015-00029 Cultivo: - Agregado de la referencia del recinto.:0 Zona de la referencia del recinto.:0 Superficie solapada.:0,53 Id. Incid.:95941683
 Ref:-1019860 Recinto:18-167-501-00024-00002 Cultivo: - Agregado de la referencia del recinto.:0 Zona de la referencia del recinto.:0 Superficie solapada.:0,02 Id. Incid.:95941685

(1) Superficie declarada admisible ajustada con la superficie comprometida.
 (2) Factor de penalización valorando el alcance para el tipo de compromiso.

Puede verificar la integridad de una copia de este documento mediante la lectura del código QR adjunto o mediante el acceso a la dirección https://ws050.juntadeandalucia.es/verificarFirma indicando el código de VERIFICACIÓN					
FIRMADO POR	JUAN JOSE SOLER GARCIA		FECHA		03/07/2024
	ROCIO GUIJARRO MILLAN				
VERIFICACIÓN	Pk2jm6MP8Q4FQJJZRRTHBNMQA26B8		PÁGINA	1412/3256	



APELLIDOS Y NOMBRE / RAZÓN SOCIAL

JIMENEZ PUNZANO JOSE

NIF

****7999*

EXPEDIENTE

1250615

ANUALIDAD DE PAGO

1ª

IMPORTE POR ANUALIDAD

	2023	2024	2025	2026	2027
IMPORTE MÁXIMO SUBVENCIONABLE	4.967,92 €	4.967,92 €	4.967,92 €	4.967,92 €	4.967,92 €
IMPORTE MEDIO DE TRANSFERENCIA (€/ha)	247,90 €	247,90 €	247,90 €	247,90 €	247,90 €

RESUMEN DE UNIDADES

Cód	GRUPO DE PAGO	Sup. Dec. Admisible (ha)	Sup. Comprometida (ha)	Sup. ajustada compromiso (1) (ha)	% sobredec.	Sup. Propuesta (ha)	Importe Declarado	Importe Topado	Importe Propuesto	Importe tras sobredec.
429	OLIVAR	20,31		20,04	0,00	20,04	4.967,92	4.967,92	4.967,92	4.967,92
TOTAL		20,31	20,04	20,04		20,04	4.967,92	4.967,92	4.967,92	4.967,92

APLICACIÓN DE REDUCCIONES Y PENALIZACIONES

GRUPO DE PAGO	Importe Calculado	Importe prerreduc.	Criterios de subvencionabilidad y compromisos	Presentación tardía	Omisión declaración	Condicionabilidad	IMPORTE (Euros) PROPUESTO
OLIVAR	4.967,92	4.967,92	0,00	0,00	0,00	0,00	4.967,92
TOTAL	4.967,92	4.967,92					4.967,92

RESUMEN DE PAGOS

	IMPORTE (Euros)			
	PROPUESTO	FEADER (Eje 2)	MAPA	CAPADR
PROPUESTO	4.967,92	4.222,73	487,35	257,84

RECINTOS PROPUESTOS

REF.	REFERENCIA SIGPAC	CULTIVO	DESCRIPCIÓN CULTIVO	S/R	G.PAGO	PEND. MEDIA (%)	SUP. DEC. ADMISIBLE (ha)	SUP. COMPROM. (ha)	SUP. AJUSTADA COMPROM. (1) (ha)	SUP. CONV. SIGPAC (ha)	SUP. CERTIE (ha)	SUP. CAMPO (ha)	SUP. CAMPO DETER. CULT. DECLARADO (ha)	SUP. DEC. REDUCIDA (ha)	SUP. PROPUESTA (ha)
-1504622	18-047-010-00385-001	101010	OLIVAR-PICUAL	S	429	1,20	1,48	1,48	1,48		1,48			1,48	1,48
-1504611	18-047-010-00133-001	101010	OLIVAR-PICUAL	S	429	18,50	0,23	0,23	0,23		0,23			0,23	0,23
1700000006815668	18-047-010-00533-001	101010	OLIVAR-PICUAL	S	429	23,50	0,47	0,47	0,47		0,47			0,47	0,47
1700000006815670	18-047-010-00380-001	101010	OLIVAR-PICUAL	S	429	1,10	0,71	0,71	0,71		0,71			0,71	0,71
1700000006815671	18-047-008-00351-001	101010	OLIVAR-PICUAL	S	429	0,80	0,15	0,15	0,15		0,15			0,15	0,15
1700000006815672	18-047-008-00345-001	101010	OLIVAR-PICUAL	S	429	1,00	1,17	1,17	1,17		1,17			1,17	1,17
1700000006815673	18-047-014-00902-001	101010	OLIVAR-PICUAL	S	429	33,80	1,30	1,30	1,30		1,30			1,30	1,30
1700000006815674	18-047-010-00106-003	101010	OLIVAR-PICUAL	S	429	20,80	0,20	0,20	0,20		0,20			0,20	0,20
1700000006815675	18-047-009-00040-001	101010	OLIVAR-PICUAL	S	429	0,70	3,06	3,01	3,01		3,06			3,01	3,01
1700000006815676	18-047-009-00036-001	101010	OLIVAR-PICUAL	S	429	0,50	0,85	0,85	0,85		0,85			0,85	0,85
1700000006815677	18-047-014-00469-003	101010	OLIVAR-PICUAL	S	429	14,00	0,67	0,67	0,67		0,67			0,67	0,67
1700000006815678	18-047-014-00903-002	101010	OLIVAR-PICUAL	S	429	26,90	0,60	0,60	0,60		0,60			0,60	0,60
1700000006815679	18-047-014-00454-001	101010	OLIVAR-PICUAL	S	429	12,80	0,28	0,28	0,28		0,28			0,28	0,28
1700000006815680	18-047-014-00101-001	101010	OLIVAR-PICUAL	S	429	27,40	4,74	4,52	4,52		4,74			4,52	4,52
1700000006815681	18-047-006-00207-002	101010	OLIVAR-PICUAL	S	429	13,20	0,75	0,75	0,75		0,75			0,75	0,75
1700000006815682	18-047-014-00475-001	101010	OLIVAR-PICUAL	S	429	21,40	1,08	1,08	1,08		1,08			1,08	1,08
1700000006815683	18-047-006-00179-002	101010	OLIVAR-PICUAL	S	429	15,20	0,34	0,34	0,34		0,34			0,34	0,34
1700000006815690	18-047-014-00099-001	101010	OLIVAR-PICUAL	S	429	33,90	0,17	0,17	0,17		0,17			0,17	0,17
1700000006815691	18-047-014-00901-001	101010	OLIVAR-PICUAL	S	429	42,90	0,79	0,79	0,79		0,79			0,79	0,79
1700000006815694	18-047-010-00544-004	101010	OLIVAR-PICUAL	S	429	1,20	0,48	0,48	0,48		0,48			0,48	0,48
1700000006815696	18-047-010-00544-008	101010	OLIVAR-PICUAL	S	429	0,90	0,02	0,02	0,02		0,02			0,02	0,02
1700000006815699	18-047-012-00184-001	101010	OLIVAR-PICUAL	S	429	27,80	0,77	0,77	0,77		0,77			0,77	0,77

(1) Superficie declarada admisible ajustada con la superficie comprometida.
 (2) Factor de penalización valorando el alcance para el tipo de compromiso.

Puede verificar la integridad de una copia de este documento mediante la lectura del código QR adjunto o mediante el acceso a la dirección https://ws050.juntadeandalucia.es/verificarFirma indicando el código de VERIFICACIÓN					
FIRMADO POR	JUAN JOSE SOLER GARCIA		FECHA		03/07/2024
	ROCIO GUIJARRO MILLAN				
VERIFICACIÓN	Pk2jm6MP8Q4FQJJZRRTHBNMQA26B8		PÁGINA		1413/3256



INCIDENCIAS

INCIDENCIA DESCRIPCIÓN

- 4272 Verifica que las líneas de declaración de las Solicitudes Únicas no tienen solapes con la capa de Retroactividad Gráfica (ambas de la misma campaña) a nivel de expediente/línea de declaración gráfica de la solicitud.
 Ref:170000006815675 Recinto:18-047-009-00040-00001 Cultivo: - Agregado de la referencia del recinto.:0 Zona de la referencia del recinto.:0 Superficie solapada.:0,05 Id. Incid.:95946762
 Ref:170000006815680 Recinto:18-047-014-00101-00001 Cultivo: - Agregado de la referencia del recinto.:0 Zona de la referencia del recinto.:0 Superficie solapada.:0,08 Id. Incid.:95946763
 Ref:170000006815680 Recinto:18-047-014-00101-00001 Cultivo: - Agregado de la referencia del recinto.:0 Zona de la referencia del recinto.:0 Superficie solapada.:0,14 Id. Incid.:95946764
- 100412 Número de hectáreas validadas inferior a la superficie mínima permitida por el grupo de cultivo (Anexo I. Criterios de Subvencionabilidad. Orden 28 de marzo de 2023).
 Sup. Resuelta:0 Grupo de Pago:FRUTALES REGADÍO
 Sup. Resuelta:0 Grupo de Pago:FRUTALES SECANO
- 100413 Recinto perteneciente a grupo de cultivo que no cumple con la superficie mínima requerida (Anexo I. Criterios de Subvencionabilidad. Orden 28 de marzo de 2023).
 Ref:170000006815713 Recinto:18-047-006-00047-00001 Cultivo:104020 ALMENDROS-GUARA Regadío Sup. Declarada:0,79 Superficie Resolver:0,79
 Ref:170000006815707 Recinto:18-047-006-00179-00001 Cultivo:104020 ALMENDROS-GUARA Secano Sup. Declarada:3,66 Superficie Resolver:3,66
 Ref:170000006815706 Recinto:18-047-006-00187-00001 Cultivo:104022 ALMENDROS-LARGUETA Secano Sup. Declarada:3,2 Superficie Resolver:3,2
 Ref:170000006815704 Recinto:18-047-006-00207-00001 Cultivo:104090 ALMENDROS-FILIPO CEO Secano Sup. Declarada:0,48 Superficie Resolver:0,48
 Ref:170000006815705 Recinto:18-047-009-00090-00001 Cultivo:104090 ALMENDROS-FILIPO CEO Secano Sup. Declarada:1,16 Superficie Resolver:1,16
 Ref:170000006815711 Recinto:18-047-010-00098-00001 Cultivo:104020 ALMENDROS-GUARA Secano Sup. Declarada:2,1 Superficie Resolver:2,1
 Ref:170000006815710 Recinto:18-047-010-00105-00001 Cultivo:104024 ALMENDROS-MARCONA Secano Sup. Declarada:0,49 Superficie Resolver:0,49
 Ref:170000006815719 Recinto:18-047-010-00106-00002 Cultivo:104090 ALMENDROS-FILIPO CEO Secano Sup. Declarada:0,36 Superficie Resolver:0,32
 Ref:170000006815718 Recinto:18-047-010-00107-00001 Cultivo:104020 ALMENDROS-GUARA Secano Sup. Declarada:0,28 Superficie Resolver:0,28
 Ref:170000006815715 Recinto:18-047-010-00109-00001 Cultivo:104090 ALMENDROS-FILIPO CEO Secano Sup. Declarada:0,72 Superficie Resolver:0,72

(1) Superficie declarada admisible ajustada con la superficie comprometida.
 (2) Factor de penalización valorando el alcance para el tipo de compromiso.

Puede verificar la integridad de una copia de este documento mediante la lectura del código QR adjunto o mediante el acceso a la dirección https://ws050.juntadeandalucia.es/verificarFirma indicando el código de VERIFICACIÓN				
FIRMADO POR	JUAN JOSE SOLER GARCIA ROCIO GUIJARRO MILLAN	FECHA	03/07/2024	
VERIFICACIÓN	Pk2jm6MP8Q4FQJJZRRTHBNMQA26B8	PÁGINA	1414/3256	



APELLIDOS Y NOMBRE / RAZÓN SOCIAL
JIMENEZ RODRIGUEZ JOAQUINA

NIF
***2686*

EXPEDIENTE
1004068

ANUALIDAD DE PAGO

RESUMEN DE PAGOS

	PROPUESTO	IMPORTE (Euros)		
		FEADER (Eje 2)	MAPA	CAPADR
PROPUESTO	0,00	0,00	0,00	0,00

INCIDENCIAS

INCIDENCIA DESCRIPCIÓN

- 100402 Recinto solicitado no forma parte de ningún organismo de control autorizado para la producción ecológica en Andalucía o fecha de inscripción posterior al plazo establecido (Anexo I. Criterios de Subvencionabilidad. Orden 28 de marzo de 2023). Ref:1700000006768701 Recinto:18-118-020-00211-00005 Cultivo:101010 OLIVAR-PICUAL Regadío
- 100424 Solicita recinto que no está comprometido para la operación. Ref:1700000006768701 Recinto:18-118-020-00211-00005 Cultivo:101010 OLIVAR-PICUAL Regadío
- 101008 Expediente sin compromisos vigentes. Operación:6503.2

(1) Superficie declarada admisible ajustada con la superficie comprometida.
(2) Factor de penalización valorando el alcance para el tipo de compromiso.

Puede verificar la integridad de una copia de este documento mediante la lectura del código QR adjunto o mediante el acceso a la dirección https://ws050.juntadeandalucia.es/verificarFirma indicando el código de VERIFICACIÓN				
FIRMADO POR	JUAN JOSE SOLER GARCIA	FECHA	03/07/2024	
	ROCIO GUIJARRO MILLAN			
VERIFICACIÓN	Pk2jm6MP8Q4FQJJZRRTHBNMQA26B8	PÁGINA	1415/3256	



<u>APELLIDOS Y NOMBRE / RAZÓN SOCIAL</u>	<u>NIF</u>	<u>EXPEDIENTE</u>	<u>ANUALIDAD DE PAGO</u>
JIMENEZ ROMAN CRISPULO	****1229*	1224713	

RESUMEN DE PAGOS

	<u>IMPORTE (Euros)</u>			
	<u>PROPUESTO</u>	<u>FEADER (Eje 2)</u>	<u>MAPA</u>	<u>CAPADR</u>
PROPUESTO	0,00	0,00	0,00	0,00

INCIDENCIAS

INCIDENCIA DESCRIPCIÓN

256	Solicitud con recintos no declarados en campaña actual con una reducción por omisión de superficie superior al 3% CÓDIGO PARA EL PORCENTAJE DE REDUCCIÓN POR OMISIÓN QUE CORRESPONDE A LA SOLICITUD:3
7162	Se advierte que en el impreso DATOS DE RECINTOS no está consignada la operación solicitada en el impreso SOLICITA LINEAS DE AYUDA DE DESARROLLO RURAL.
101008	Expediente sin compromisos vigentes. Operación:6503.2

(1) Superficie declarada admisible ajustada con la superficie comprometida.
(2) Factor de penalización valorando el alcance para el tipo de compromiso.

Puede verificar la integridad de una copia de este documento mediante la lectura del código QR adjunto o mediante el acceso a la dirección https://ws050.juntadeandalucia.es/verificarFirma indicando el código de VERIFICACIÓN				
FIRMADO POR	JUAN JOSE SOLER GARCIA	FECHA	03/07/2024	
	ROCIO GUIJARRO MILLAN			
VERIFICACIÓN	Pk2jm6MP8Q4FQJJZRRTHBNMQA26B8	PÁGINA	1416/3256	



APELLIDOS Y NOMBRE / RAZÓN SOCIAL

JIMENEZ ROMANO MARIA ELENA

NIF

****8661*

EXPEDIENTE

1206803

ANUALIDAD DE PAGO

1ª

IMPORTE POR ANUALIDAD

	2023	2024	2025	2026	2027
IMPORTE MÁXIMO SUBVENCIONABLE	9.737,04 €	9.737,04 €	9.737,04 €	9.737,04 €	9.737,04 €
IMPORTE MEDIO DE TRANSFERENCIA (€/ha)	207,57 €	207,57 €	207,57 €	207,57 €	207,57 €

RESUMEN DE UNIDADES

Cód	GRUPO DE PAGO	Sup. Dec. Admisible (ha)	Sup. Comprometida (ha)	Sup. ajustada compromiso (I) (ha)	% sobredec.	Sup. Propuesta (ha)	Importe Declarado	Importe Topado	Importe Propuesto	Importe tras sobredec.
432	FRUTALES SECANO	43,58		40,00	0,00	40,00	8.649,60	8.649,60	8.649,60	8.649,60
433	FRUTALES REGADÍO	3,11		3,11	0,00	3,11	1.087,44	1.087,44	1.087,44	1.087,44
434	HERBÁCEOS NO ELEGIBLES	4,16		3,80	0,00	3,80	0,00	0,00	0,00	0,00
TOTAL		50,85	46,91	46,91		46,91	9.737,04	9.737,04	9.737,04	9.737,04

APLICACIÓN DE REDUCCIONES Y PENALIZACIONES

GRUPO DE PAGO	Importe Calculado	Importe prereduc.	Criterios de subvencionabilidad y compromisos	Presentación tardía	Omisión declaración	Condicionabilidad	IMPORTE (Euros) PROPUESTO
FRUTALES REGADÍO	1.087,44	1.087,44	0,00	0,00	0,00	0,00	1.087,44
FRUTALES SECANO	8.649,60	8.649,60	0,00	0,00	0,00	0,00	8.649,60
HERBÁCEOS NO ELEGIBLES	0,00	0,00	0,00	0,00	0,00	0,00	0,00
TOTAL	9.737,04	9.737,04					9.737,04

RESUMEN DE PAGOS

	IMPORTE (Euros)			
	PROPUESTO	FEADER (Eje 2)	MAPA	CAPADR
TOTAL	9.737,04	8.276,48	955,21	505,35

RECINTOS PROPUESTOS

REF.	REFERENCIA SIGPAC	CULTIVO DESCRIPCIÓN CULTIVO	S/R	G.PAGO	PEND. MEDIA (%)	SUP. DEC. ADMISIBLE (ha)	SUP. COMPROM. (ha)	SUP. AJUSTADA COMPR. (I) (ha)	SUP. CONV. SIGPAC (ha)	SUP. CERTIF. (ha)	SUP. CAMPO (ha)	SUP. CAMPO DETER. CULT. DECLARADO (ha)	SUP. DEC. REDUCIDA (ha)	SUP. PROPUESTA (ha)
-1589594	18-100-010-00008-001	104026 ALMENDROS-MARTA	S	432	4,30	9,25	8,78	8,78		9,74			8,78	8,78
-998860	18-100-010-00009-001	104020 ALMENDROS-GUARA	S	432	5,30	17,04	17,04	17,04		17,04			17,04	17,04
-719140	18-100-010-00012-002	104020 ALMENDROS-GUARA	S	432	3,40	0,15	0,15	0,15		0,15			0,15	0,15
1700000005867667	18-100-010-00012-001	104057 ALMENDROS-AVIJOR	S	432	5,40	0,28	0,28	0,28		0,28			0,28	0,28
1700000005867669	18-100-010-00009-007	104025 ALMENDROS-MARINADA	S	432	2,60	4,61	4,61	4,61		4,61			4,61	4,61
1700000005867672	18-100-010-00024-001	104003 ALMENDROS-ANTOÑETA	S	432	17,20	0,55	0,55	0,55		0,55			0,55	0,55
1700000005867675	18-100-010-00009-003	104003 ALMENDROS-ANTOÑETA	S	432	2,60	11,70	11,70	11,70		11,70			11,70	11,70
1700000005867673	18-100-010-00009-004	104025 ALMENDROS-MARINADA	R	433	1,90	3,11	3,11	3,11		3,11			3,11	3,11
-1511110	18-100-010-00009-012	20000 BARBECHO TRADICIONAL-SIN VARIEDAD	S	434	4,20	4,16	3,80	3,80		4,56			3,80	3,80

(1) Superficie declarada admisible ajustada con la superficie comprometida.
(2) Factor de penalización valorando el alcance para el tipo de compromiso.

Puede verificar la integridad de una copia de este documento mediante la lectura del código QR adjunto o mediante el acceso a la dirección <https://ws050.juntadeandalucia.es/verificarFirma> indicando el código de VERIFICACIÓN

FIRMADO POR	JUAN JOSE SOLER GARCIA	FECHA	03/07/2024
	ROCIO GUIJARRO MILLAN		
VERIFICACIÓN	Pk2jm6MP8Q4FQJJZRRTHBNMQA26B8	PÁGINA	1417/3256





INCIDENCIAS

INCIDENCIA DESCRIPCIÓN

- 219 Superficie declarada sobre un mismo recinto, en un mismo expediente, mayor que la superficie total del recinto SIGPAC.
 Ref:-1589595 Recinto:18-100-010-00008-00001 Cultivo:20000 BARBECHO TRADICIONAL-SIN VARIEDAD Secano Suma de superficies declaradas para este recinto por el solicitante (Áreas):974 Superficie SIGPAC total para el recinto (Áreas):925 Exceso de superficie declarada (Hectáreas):0,02
 Ref:-1589594 Recinto:18-100-010-00008-00001 Cultivo:104026 ALMENDROS-MARTA Secano Suma de superficies declaradas para este recinto por el solicitante (Áreas):974 Superficie SIGPAC total para el recinto (Áreas):925 Exceso de superficie declarada (Hectáreas): 0,47
 Ref:-1511110 Recinto:18-100-010-00009-00012 Cultivo:20000 BARBECHO TRADICIONAL-SIN VARIEDAD Secano Suma de superficies declaradas para este recinto por el solicitante (Áreas):456 Superficie SIGPAC total para el recinto (Áreas):416 Exceso de superficie declarada (Hectáreas):0,36
 Ref:-1589597 Recinto:18-100-010-00009-00012 Cultivo:104057 ALMENDROS-AVIJOR Secano Suma de superficies declaradas para este recinto por el solicitante (Áreas):456 Superficie SIGPAC total para el recinto (Áreas):416 Exceso de superficie declarada (Hectáreas): 0,04
- 3790 Recinto declarado inactivo
 Ref:-1589604 Recinto:18-100-010-00009-00005 Cultivo: -
- 100400 Recinto con cultivo, variedad, régimen de explotación o uso Siggac no compatible con la operación solicitada (Anexo IV.I Cultivos y variedades elegibles para las Intervenciones. Orden de 28 de marzo de 2023).
 Ref:-1589595 Recinto:18-100-010-00008-00001 Cultivo:20000 BARBECHO TRADICIONAL-SIN VARIEDAD Secano Uso:FS
 Ref:-1589597 Recinto:18-100-010-00009-00012 Cultivo:104057 ALMENDROS-AVIJOR Secano Uso:TA
- 100421 Recinto declarado por error para una operación de la 6503, que se ha corregido de oficio marcando la operación correcta, de acuerdo con la fecha de inscripción del recinto en la producción ecológica.
 Ref:-1589597 Recinto:18-100-010-00009-00012 Cultivo:104057 ALMENDROS-AVIJOR Secano
- 100424 Solicita recinto que no está comprometido para la operación.
 Ref:-1589595 Recinto:18-100-010-00008-00001 Cultivo:20000 BARBECHO TRADICIONAL-SIN VARIEDAD Secano
 Ref:-1589604 Recinto:18-100-010-00009-00005 Cultivo:104025 ALMENDROS-MARINADA Secano
 Ref:-1589597 Recinto:18-100-010-00009-00012 Cultivo:104057 ALMENDROS-AVIJOR Secano

(1) Superficie declarada admisible ajustada con la superficie comprometida.
 (2) Factor de penalización valorando el alcance para el tipo de compromiso.

Puede verificar la integridad de una copia de este documento mediante la lectura del código QR adjunto o mediante el acceso a la dirección <https://ws050.juntadeandalucia.es/verificarFirma> indicando el código de VERIFICACIÓN

FIRMADO POR	JUAN JOSE SOLER GARCIA	FECHA	03/07/2024	
	ROCIO GUIJARRO MILLAN			
VERIFICACIÓN	Pk2jm6MP8Q4FQJJZRRTHBNMQA26B8	PÁGINA	1418/3256	



APELLIDOS Y NOMBRE / RAZÓN SOCIAL Jimenez Romero CB
NIF ****2686*
EXPEDIENTE 1246159
ANUALIDAD DE PAGO 1ª

IMPORTE POR ANUALIDAD

	2023	2024	2025	2026	2027
IMPORTE MÁXIMO SUBVENCIONABLE	23.418,31 €	23.418,31 €	23.418,31 €	23.418,31 €	23.418,31 €
IMPORTE MEDIO DE TRANSFERENCIA (€/ha)	279,92 €	279,92 €	279,92 €	279,92 €	279,92 €

RESUMEN DE UNIDADES

Cód	GRUPO DE PAGO	Sup. Dec. Admisible (ha)	Sup. Comprometida (ha)	Sup. ajustada compromiso (I) (ha)	% sobredec.	Sup. Propuesta (ha)	Importe Declarado	Importe Topado	Importe Propuesto	Importe tras sobredec.
426	HERBÁCEOS	1,08		1,08	0,00	1,08	163,26	163,26	163,26	163,26
431	VIÑEDO	2,60		2,58	0,00	2,58	619,05	619,05	619,05	619,05
432	FRUTALES SECANO	48,86		40,00	0,00	40,00	8.649,60	8.649,60	8.649,60	8.649,60
433	FRUTALES REGADÍO	64,82		40,00	0,00	40,00	13.986,40	13.986,40	13.986,40	13.986,40
TOTAL		117,36	83,66	83,66		83,66	23.418,31	23.418,31	23.418,31	23.418,31

APLICACIÓN DE REDUCCIONES Y PENALIZACIONES

GRUPO DE PAGO	Importe Calculado	Importe prereduc.	Criterios de subvencionabilidad y compromisos	Presentación tardía	Omisión declaración	Condicionalidad	IMPORTE (Euros) PROPUESTO
FRUTALES REGADÍO	13.986,40	13.986,40	0,00	0,00	0,00	0,00	13.986,40
FRUTALES SECANO	8.649,60	8.649,60	0,00	0,00	0,00	0,00	8.649,60
HERBÁCEOS	163,26	163,26	0,00	0,00	0,00	0,00	163,26
VIÑEDO	619,05	619,05	0,00	0,00	0,00	0,00	619,05
TOTAL	23.418,31	23.418,31					23.418,31

RESUMEN DE PAGOS

	IMPORTE (Euros)			
	PROPUESTO	PROPUESTO FEADER (Eje 2)	MAPA	CAPADR
PROPUESTO	23.418,31	19.905,56	2.297,35	1.215,40

RECINTOS PROPUESTOS

REF.	REFERENCIA SIGPAC	CULTIVO	DESCRIPCIÓN CULTIVO	S/R	G.PAGO	PEND. MEDIA (%)	SUP. DEC. ADMISIBLE (ha)	SUP. COMPROM. (ha)	SUP. AJUSTADA COMPR. (I) (ha)	SUP. CONV. SIGPAC (ha)	SUP. CERTIF. (ha)	SUP. CAMPO (ha)	SUP. CAMPO DETER. CULT. DECLARADO (ha)	SUP. DEC. REDUCIDA (ha)	SUP. PROPUESTA (ha)
170000005875025	18-046-002-00026-002	5000	CEBADA-SIN VARIEDAD	S	426	12,70	0,38	0,38	0,38		0,38			0,38	0,38
170000005875070	18-046-002-00026-029	5000	CEBADA-SIN VARIEDAD	S	426	15,10	0,23	0,23	0,23		0,23			0,23	0,23
170000005875094	18-046-002-00026-030	5000	CEBADA-SIN VARIEDAD	S	426	17,00	0,15	0,15	0,15		0,15			0,15	0,15
170000005875124	18-046-002-00026-023	5000	CEBADA-SIN VARIEDAD	S	426	11,60	0,32	0,32	0,32		0,32			0,32	0,32
170000005875092	18-046-002-00024-015	102000	VIÑEDO VINIFICACIÓN-SIN VARIEDAD	R	431	8,70	2,60	2,58	2,58		2,58			2,58	2,58
-1134857	18-046-002-00024-036	104020	ALMENDROS-GUARA	S	432	15,70	0,07	0,07	0,07		0,07			0,07	0,07
-26296	18-046-002-00026-021	104020	ALMENDROS-GUARA	S	432	1,20	32,46	32,46	32,46		32,46			32,46	32,46
4654229	18-046-002-00026-040	104020	ALMENDROS-GUARA	S	432	1,30	16,33	16,33	16,33		16,33			16,33	16,33
-1624151	18-046-002-00024-003	104020	ALMENDROS-GUARA	R	433	4,90	63,22	63,22	63,22		63,22			63,22	63,22
-1134861	18-046-002-00024-040	104020	ALMENDROS-GUARA	R	433	15,30	0,02	0,02	0,02		0,02			0,02	0,02
-1134860	18-046-002-00024-039	104020	ALMENDROS-GUARA	R	433	8,80	0,06	0,06	0,06		0,06			0,06	0,06
-25774	18-046-002-00024-035	104020	ALMENDROS-GUARA	R	433	9,00	1,52	1,50	1,50		1,50			1,50	1,50

(1) Superficie declarada admisible ajustada con la superficie comprometida.
 (2) Factor de penalización valorando el alcance para el tipo de compromiso.

Puede verificar la integridad de una copia de este documento mediante la lectura del código QR adjunto o mediante el acceso a la dirección <https://ws050.juntadeandalucia.es/verificarFirma> indicando el código de VERIFICACIÓN

FIRMADO POR	JUAN JOSE SOLER GARCIA	FECHA	03/07/2024	
	ROCIO GUIJARRO MILLAN			
VERIFICACIÓN	Pk2jm6MP8Q4FQJJZRRTHBNMQA26B8	PÁGINA	1419/3256	



INCIDENCIAS

INCIDENCIA DESCRIPCIÓN

4272	Verifica que las líneas de declaración de las Solicitudes Únicas no tienen solapes con la capa de Retroactividad Gráfica (ambas de la misma campaña) a nivel de expediente/línea de declaración gráfica de la solicitud. Ref:4654214 Recinto:18-046-002-00026-00012 Cultivo: - Agregado de la referencia del recinto.:0 Zona de la referencia del recinto.:0 Superficie solapada.:19,34 Id. Incid.:95946637
100402	Recinto solicitado no forma parte de ningún organismo de control autorizado para la producción ecológica en Andalucía o fecha de inscripción posterior al plazo establecido (Anexo I. Criterios de Subvencionabilidad. Orden 28 de marzo de 2023). Ref:4654167 Recinto:18-046-002-00024-00002 Cultivo:101010 OLIVAR-PICUAL Secano Ref:4654169 Recinto:18-046-002-00024-00009 Cultivo:62000 PASTOS PERMANENTES DE 5 O MAS AÑOS-SIN VARIEDAD Secano Ref:4654171 Recinto:18-046-002-00024-00012 Cultivo:62000 PASTOS PERMANENTES DE 5 O MAS AÑOS-SIN VARIEDAD Secano Ref:4654172 Recinto:18-046-002-00024-00013 Cultivo:62000 PASTOS PERMANENTES DE 5 O MAS AÑOS-SIN VARIEDAD Secano Ref:4654173 Recinto:18-046-002-00024-00014 Cultivo:62000 PASTOS PERMANENTES DE 5 O MAS AÑOS-SIN VARIEDAD Secano Ref:4654175 Recinto:18-046-002-00024-00027 Cultivo:62000 PASTOS PERMANENTES DE 5 O MAS AÑOS-SIN VARIEDAD Secano Ref:4654176 Recinto:18-046-002-00024-00029 Cultivo:101194 OLIVAR-LECHIN DE GRANADA Regadio Ref:-1405042 Recinto:18-046-002-00024-00042 Cultivo:104020 ALMENDROS-GUARA Regadio Ref:-1405035 Recinto:18-046-002-00024-00043 Cultivo:101010 OLIVAR-PICUAL Regadio Ref:4654209 Recinto:18-046-002-00026-00004 Cultivo:62000 PASTOS PERMANENTES DE 5 O MAS AÑOS-SIN VARIEDAD Secano Ref:4654210 Recinto:18-046-002-00026-00005 Cultivo:62000 PASTOS PERMANENTES DE 5 O MAS AÑOS-SIN VARIEDAD Secano Ref:4654211 Recinto:18-046-002-00026-00006 Cultivo:62000 PASTOS PERMANENTES DE 5 O MAS AÑOS-SIN VARIEDAD Secano Ref:4654213 Recinto:18-046-002-00026-00009 Cultivo:62000 PASTOS PERMANENTES DE 5 O MAS AÑOS-SIN VARIEDAD Secano Ref:4654214 Recinto:18-046-002-00026-00012 Cultivo:62000 PASTOS PERMANENTES DE 5 O MAS AÑOS-SIN VARIEDAD Secano Ref:4654215 Recinto:18-046-002-00026-00013 Cultivo:62000 PASTOS PERMANENTES DE 5 O MAS AÑOS-SIN VARIEDAD Secano Ref:4654216 Recinto:18-046-002-00026-00014 Cultivo:62000 PASTOS PERMANENTES DE 5 O MAS AÑOS-SIN VARIEDAD Secano Ref:4654218 Recinto:18-046-002-00026-00016 Cultivo:62000 PASTOS PERMANENTES DE 5 O MAS AÑOS-SIN VARIEDAD Secano Ref:4654219 Recinto:18-046-002-00026-00017 Cultivo:62000 PASTOS PERMANENTES DE 5 O MAS AÑOS-SIN VARIEDAD Secano Ref:4654220 Recinto:18-046-002-00026-00018 Cultivo:62000 PASTOS PERMANENTES DE 5 O MAS AÑOS-SIN VARIEDAD Secano Ref:4654221 Recinto:18-046-002-00026-00019 Cultivo:62000 PASTOS PERMANENTES DE 5 O MAS AÑOS-SIN VARIEDAD Secano Ref:4654224 Recinto:18-046-002-00026-00025 Cultivo:62000 PASTOS PERMANENTES DE 5 O MAS AÑOS-SIN VARIEDAD Secano Ref:4654225 Recinto:18-046-002-00026-00026 Cultivo:62000 PASTOS PERMANENTES DE 5 O MAS AÑOS-SIN VARIEDAD Secano Ref:4654226 Recinto:18-046-002-00026-00031 Cultivo:62000 PASTOS PERMANENTES DE 5 O MAS AÑOS-SIN VARIEDAD Secano Ref:4654227 Recinto:18-046-002-00026-00033 Cultivo:62000 PASTOS PERMANENTES DE 5 O MAS AÑOS-SIN VARIEDAD Secano Ref:4654228 Recinto:18-046-002-00026-00037 Cultivo:63000 PASTOS DE MENOS DE 5 AÑOS-SIN VARIEDAD Secano Ref:-812079 Recinto:18-046-002-00026-00041 Cultivo:62000 PASTOS PERMANENTES DE 5 O MAS AÑOS-SIN VARIEDAD Secano Ref:-812080 Recinto:18-046-002-00026-00042 Cultivo:62000 PASTOS PERMANENTES DE 5 O MAS AÑOS-SIN VARIEDAD Secano Ref:4654066 Recinto:18-046-002-00030-00002 Cultivo:20000 BARBECHO TRADICIONAL-SIN VARIEDAD Secano Ref:-812081 Recinto:18-046-002-00030-00003 Cultivo:62000 PASTOS PERMANENTES DE 5 O MAS AÑOS-SIN VARIEDAD Secano
100407	Explotación solicitada no forma parte de ningún organismo de control autorizado para la producción ecológica en Andalucía o fecha de inscripción posterior al plazo establecido (Anexo I. Criterios de Subvencionabilidad. Orden 28 de marzo de 2023). Explotación:ES180980000112 Especie:CAPRINA Explotación:ES180980000112 Especie:OVINA
100410	Recinto no admisible por pertenecer a una explotación ganadera No admisible (Artículo 10 de la Orden de 28 de marzo de 2023). Ref:4654169 Recinto:18-046-002-00024-00009 Cultivo:62000 PASTOS PERMANENTES DE 5 O MAS AÑOS-SIN VARIEDAD Secano Explotación:ES180980000112 Ref:4654171 Recinto:18-046-002-00024-00012 Cultivo:62000 PASTOS PERMANENTES DE 5 O MAS AÑOS-SIN VARIEDAD Secano Explotación:ES180980000112 Ref:4654172 Recinto:18-046-002-00024-00013 Cultivo:62000 PASTOS PERMANENTES DE 5 O MAS AÑOS-SIN VARIEDAD Secano Explotación:ES180980000112 Ref:4654173 Recinto:18-046-002-00024-00014 Cultivo:62000 PASTOS PERMANENTES DE 5 O MAS AÑOS-SIN VARIEDAD Secano Explotación:ES180980000112 Ref:4654175 Recinto:18-046-002-00024-00027 Cultivo:62000 PASTOS PERMANENTES DE 5 O MAS AÑOS-SIN VARIEDAD Secano Explotación:ES180980000112 Ref:4654209 Recinto:18-046-002-00026-00004 Cultivo:62000 PASTOS PERMANENTES DE 5 O MAS AÑOS-SIN VARIEDAD Secano Explotación:ES180980000112 Ref:4654210 Recinto:18-046-002-00026-00005 Cultivo:62000 PASTOS PERMANENTES DE 5 O MAS AÑOS-SIN VARIEDAD Secano Explotación:ES180980000112 Ref:4654211 Recinto:18-046-002-00026-00006 Cultivo:62000 PASTOS PERMANENTES DE 5 O MAS AÑOS-SIN VARIEDAD Secano Explotación:ES180980000112 Ref:4654213 Recinto:18-046-002-00026-00009 Cultivo:62000 PASTOS PERMANENTES DE 5 O MAS AÑOS-SIN VARIEDAD Secano Explotación:ES180980000112 Ref:4654214 Recinto:18-046-002-00026-00012 Cultivo:62000 PASTOS PERMANENTES DE 5 O MAS AÑOS-SIN VARIEDAD Secano Explotación:ES180980000112 Ref:4654215 Recinto:18-046-002-00026-00013 Cultivo:62000 PASTOS PERMANENTES DE 5 O MAS AÑOS-SIN VARIEDAD Secano

(1) Superficie declarada admisible ajustada con la superficie comprometida.
(2) Factor de penalización valorando el alcance para el tipo de compromiso.

Puede verificar la integridad de una copia de este documento mediante la lectura del código QR adjunto o mediante el acceso a la dirección https://ws050.juntadeandalucia.es/verificarFirma indicando el código de VERIFICACIÓN				
FIRMADO POR	JUAN JOSE SOLER GARCIA	FECHA	03/07/2024	
	ROCIO GUIJARRO MILLAN			
VERIFICACIÓN	Pk2jm6MP8Q4FQJJZRRTHBNMQA26B8	PÁGINA	1420/3256	



INCIDENCIAS

INCIDENCIA DESCRIPCIÓN

	Explotación:ES180980000112
	Ref:4654216 Recinto:18-046-002-00026-00014 Cultivo:62000 PASTOS PERMANENTES DE 5 O MAS AÑOS-SIN VARIEDAD Secano
	Explotación:ES180980000112
	Ref:4654218 Recinto:18-046-002-00026-00016 Cultivo:62000 PASTOS PERMANENTES DE 5 O MAS AÑOS-SIN VARIEDAD Secano
	Explotación:ES180980000112
	Ref:4654219 Recinto:18-046-002-00026-00017 Cultivo:62000 PASTOS PERMANENTES DE 5 O MAS AÑOS-SIN VARIEDAD Secano
	Explotación:ES180980000112
	Ref:4654220 Recinto:18-046-002-00026-00018 Cultivo:62000 PASTOS PERMANENTES DE 5 O MAS AÑOS-SIN VARIEDAD Secano
	Explotación:ES180980000112
	Ref:4654221 Recinto:18-046-002-00026-00019 Cultivo:62000 PASTOS PERMANENTES DE 5 O MAS AÑOS-SIN VARIEDAD Secano
	Explotación:ES180980000112
	Ref:4654224 Recinto:18-046-002-00026-00025 Cultivo:62000 PASTOS PERMANENTES DE 5 O MAS AÑOS-SIN VARIEDAD Secano
	Explotación:ES180980000112
	Ref:4654225 Recinto:18-046-002-00026-00026 Cultivo:62000 PASTOS PERMANENTES DE 5 O MAS AÑOS-SIN VARIEDAD Secano
	Explotación:ES180980000112
	Ref:4654226 Recinto:18-046-002-00026-00031 Cultivo:62000 PASTOS PERMANENTES DE 5 O MAS AÑOS-SIN VARIEDAD Secano
	Explotación:ES180980000112
	Ref:4654227 Recinto:18-046-002-00026-00033 Cultivo:62000 PASTOS PERMANENTES DE 5 O MAS AÑOS-SIN VARIEDAD Secano
	Explotación:ES180980000112
	Ref:4654228 Recinto:18-046-002-00026-00037 Cultivo:63000 PASTOS DE MENOS DE 5 AÑOS-SIN VARIEDAD Secano Explotación:ES180980000112
	Ref:-812079 Recinto:18-046-002-00026-00041 Cultivo:62000 PASTOS PERMANENTES DE 5 O MAS AÑOS-SIN VARIEDAD Secano
	Explotación:ES180980000112
	Ref:-812080 Recinto:18-046-002-00026-00042 Cultivo:62000 PASTOS PERMANENTES DE 5 O MAS AÑOS-SIN VARIEDAD Secano
	Explotación:ES180980000112
	Ref:-812081 Recinto:18-046-002-00030-00003 Cultivo:62000 PASTOS PERMANENTES DE 5 O MAS AÑOS-SIN VARIEDAD Secano
	Explotación:ES180980000112
100420	Expediente que declara recintos pertenecientes al grupo de pago de Pastos que no tiene explotaciones ganaderas válidas para la Operación.
100424	Solicita recinto que no está comprometido para la operación.
	Ref:4654167 Recinto:18-046-002-00024-00002 Cultivo:101010 OLIVAR-PICUAL Secano
	Ref:4654169 Recinto:18-046-002-00024-00009 Cultivo:62000 PASTOS PERMANENTES DE 5 O MAS AÑOS-SIN VARIEDAD Secano
	Ref:4654171 Recinto:18-046-002-00024-00012 Cultivo:62000 PASTOS PERMANENTES DE 5 O MAS AÑOS-SIN VARIEDAD Secano
	Ref:4654172 Recinto:18-046-002-00024-00013 Cultivo:62000 PASTOS PERMANENTES DE 5 O MAS AÑOS-SIN VARIEDAD Secano
	Ref:4654173 Recinto:18-046-002-00024-00014 Cultivo:62000 PASTOS PERMANENTES DE 5 O MAS AÑOS-SIN VARIEDAD Secano
	Ref:4654175 Recinto:18-046-002-00024-00027 Cultivo:62000 PASTOS PERMANENTES DE 5 O MAS AÑOS-SIN VARIEDAD Secano
	Ref:4654176 Recinto:18-046-002-00024-00029 Cultivo:101194 OLIVAR-LECHIN DE GRANADA Regadío
	Ref:-1405042 Recinto:18-046-002-00024-00042 Cultivo:104020 ALMENDROS-GUARA Regadío
	Ref:-1405035 Recinto:18-046-002-00024-00043 Cultivo:101010 OLIVAR-PICUAL Regadío
	Ref:4654209 Recinto:18-046-002-00026-00004 Cultivo:62000 PASTOS PERMANENTES DE 5 O MAS AÑOS-SIN VARIEDAD Secano
	Ref:4654210 Recinto:18-046-002-00026-00005 Cultivo:62000 PASTOS PERMANENTES DE 5 O MAS AÑOS-SIN VARIEDAD Secano
	Ref:4654211 Recinto:18-046-002-00026-00006 Cultivo:62000 PASTOS PERMANENTES DE 5 O MAS AÑOS-SIN VARIEDAD Secano
	Ref:4654213 Recinto:18-046-002-00026-00009 Cultivo:62000 PASTOS PERMANENTES DE 5 O MAS AÑOS-SIN VARIEDAD Secano
	Ref:4654214 Recinto:18-046-002-00026-00012 Cultivo:62000 PASTOS PERMANENTES DE 5 O MAS AÑOS-SIN VARIEDAD Secano
	Ref:4654215 Recinto:18-046-002-00026-00013 Cultivo:62000 PASTOS PERMANENTES DE 5 O MAS AÑOS-SIN VARIEDAD Secano
	Ref:4654216 Recinto:18-046-002-00026-00014 Cultivo:62000 PASTOS PERMANENTES DE 5 O MAS AÑOS-SIN VARIEDAD Secano
	Ref:4654218 Recinto:18-046-002-00026-00016 Cultivo:62000 PASTOS PERMANENTES DE 5 O MAS AÑOS-SIN VARIEDAD Secano
	Ref:4654219 Recinto:18-046-002-00026-00017 Cultivo:62000 PASTOS PERMANENTES DE 5 O MAS AÑOS-SIN VARIEDAD Secano
	Ref:4654220 Recinto:18-046-002-00026-00018 Cultivo:62000 PASTOS PERMANENTES DE 5 O MAS AÑOS-SIN VARIEDAD Secano
	Ref:4654221 Recinto:18-046-002-00026-00019 Cultivo:62000 PASTOS PERMANENTES DE 5 O MAS AÑOS-SIN VARIEDAD Secano
	Ref:4654224 Recinto:18-046-002-00026-00025 Cultivo:62000 PASTOS PERMANENTES DE 5 O MAS AÑOS-SIN VARIEDAD Secano
	Ref:4654225 Recinto:18-046-002-00026-00026 Cultivo:62000 PASTOS PERMANENTES DE 5 O MAS AÑOS-SIN VARIEDAD Secano
	Ref:4654226 Recinto:18-046-002-00026-00031 Cultivo:62000 PASTOS PERMANENTES DE 5 O MAS AÑOS-SIN VARIEDAD Secano
	Ref:4654227 Recinto:18-046-002-00026-00033 Cultivo:62000 PASTOS PERMANENTES DE 5 O MAS AÑOS-SIN VARIEDAD Secano
	Ref:4654228 Recinto:18-046-002-00026-00037 Cultivo:63000 PASTOS DE MENOS DE 5 AÑOS-SIN VARIEDAD Secano
	Ref:-812079 Recinto:18-046-002-00026-00041 Cultivo:62000 PASTOS PERMANENTES DE 5 O MAS AÑOS-SIN VARIEDAD Secano
	Ref:-812080 Recinto:18-046-002-00026-00042 Cultivo:62000 PASTOS PERMANENTES DE 5 O MAS AÑOS-SIN VARIEDAD Secano
	Ref:4654066 Recinto:18-046-002-00030-00002 Cultivo:20000 BARBECHO TRADICIONAL-SIN VARIEDAD Secano
	Ref:-812081 Recinto:18-046-002-00030-00003 Cultivo:62000 PASTOS PERMANENTES DE 5 O MAS AÑOS-SIN VARIEDAD Secano

(1) Superficie declarada admisible ajustada con la superficie comprometida.
 (2) Factor de penalización valorando el alcance para el tipo de compromiso.

Puede verificar la integridad de una copia de este documento mediante la lectura del código QR adjunto o mediante el acceso a la dirección <https://ws050.juntadeandalucia.es/verificarFirma> indicando el código de VERIFICACIÓN

FIRMADO POR	JUAN JOSE SOLER GARCIA	FECHA	03/07/2024	
	ROCIO GUIJARRO MILLAN			
VERIFICACIÓN	Pk2jm6MP8Q4FQJJZRRTHBNMQA26B8	PÁGINA	1421/3256	



APELLIDOS Y NOMBRE / RAZÓN SOCIAL

JIMENEZ RUIZ ANTONIO

NIF
****4200*

EXPEDIENTE
1089700

ANUALIDAD DE PAGO

1ª

IMPORTE POR ANUALIDAD

	2023	2024	2025	2026	2027
IMPORTE MÁXIMO SUBVENCIONABLE	6.010,52 €	6.010,52 €	6.010,52 €	6.010,52 €	6.010,52 €
IMPORTE MEDIO DE TRANSFERENCIA (€/ha)	91,46 €	91,46 €	91,46 €	91,46 €	91,46 €

RESUMEN DE UNIDADES

Cód	GRUPO DE PAGO	Sup. Dec. Admisible (ha)	Sup. Comprometida (ha)	Sup. ajustada compromiso (1) (ha)	% sobredec.	Sup. Propuesta (ha)	Importe Declarado	Importe Topado	Importe Propuesto	Importe tras sobredec.
426	HERBÁCEOS	39,76		39,76	0,00	39,76	6.010,52	6.010,52	6.010,52	6.010,52
434	HERBÁCEOS NO ELEGIBLES	25,96		25,96	0,00	25,96	0,00	0,00	0,00	0,00
TOTAL		65,72	65,72	65,72		65,72	6.010,52	6.010,52	6.010,52	6.010,52

APLICACIÓN DE REDUCCIONES Y PENALIZACIONES

GRUPO DE PAGO	Importe Calculado	Importe prereduc.	Criterios de subvencionabilidad y compromisos	Presentación tardía	Omisión declaración	Condicionalidad	IMPORTE (Euros) PROPUESTO
HERBÁCEOS	6.010,52	6.010,52	0,00	0,00	0,00	0,00	6.010,52
HERBÁCEOS NO ELEGIBLES	0,00	0,00	0,00	0,00	0,00	0,00	0,00
TOTAL	6.010,52	6.010,52					6.010,52

RESUMEN DE PAGOS

	IMPORTE (Euros)				
	PROPUESTO	PROPUESTO	FEADER (Eje 2)	MAPA	CAPADR
PROPUESTO	6.010,52	5.108,94	589,63	311,95	

RECINTOS PROPUESTOS

REF.	REFERENCIA SIGPAC	CULTIVO	DESCRIPCIÓN CULTIVO	S/R	G.PAGO	PEND. MEDIA (%)	SUP. DEC. ADMISIBLE (ha)	SUP. COMPROM. (ha)	SUP. AJUSTADA COMPR.(1) (ha)	SUP. CONV. SIGPAC (ha)	SUP. CERTIF. (ha)	SUP. CAMPO (ha)	SUP. CAMPO DETER. CULT. DECLARADO (ha)	SUP. DEC. REDUCIDA (ha)	SUP. PROPUESTA (ha)
-1477718	18-087-005-00087-007	5128	CEBADA-RGT STYLE	S	426	5,70	1,47	1,47	1,47	1,47	1,47	1,47	1,47	1,47	1,47
-602072	18-087-005-00087-007	5128	CEBADA-RGT STYLE	S	426	5,70	33,48	33,48	33,48	33,48	33,48	33,48	33,48	33,48	33,48
1700000006766199	18-087-005-00086-001	5128	CEBADA-RGT STYLE	S	426	16,60	0,90	0,90	0,90	0,90	0,92	0,90	0,90	0,90	0,90
1700000006766200	18-087-005-00086-001	5128	CEBADA-RGT STYLE	S	426	16,60	2,88	2,88	2,88	2,88	2,93	2,88	2,88	2,88	2,88
1700000006766206	18-087-002-00171-002	5127	CEBADA-RGT PLANET	S	426	9,10	1,03	1,03	1,03	1,03	1,03	1,03	1,03	1,03	1,03
-1258435	18-087-002-00128-002	20000	BARBECHO TRADICIONAL-SIN VARIEDAD	S	434	5,00	1,01	1,01	1,01	1,01	1,01	1,01	1,01	1,01	1,01
-1258378	18-087-002-00128-002	20000	BARBECHO TRADICIONAL-SIN VARIEDAD	S	434	5,00	5,19	5,19	5,19	5,19	5,19	5,19	5,19	5,19	5,19
1700000006766195	18-087-002-00128-002	20000	BARBECHO TRADICIONAL-SIN VARIEDAD	S	434	5,00	11,26	11,26	11,26	11,26	11,26	11,26	11,26	11,26	11,26
1700000006766196	18-091-006-00166-001	20000	BARBECHO TRADICIONAL-SIN VARIEDAD	S	434	3,30	3,90	3,90	3,90	3,90	3,90	3,90	3,90	3,90	3,90
1700000006766202	18-091-005-00062-001	20000	BARBECHO TRADICIONAL-SIN VARIEDAD	S	434	2,80	4,60	4,60	4,60	4,60	4,60	4,60	4,60	4,60	4,60

INCIDENCIAS

INCIDENCIA DESCRIPCIÓN

100421 Recinto declarado por error para una operación de la 6503, que se ha corregido de oficio marcando la operación correcta, de acuerdo con la fecha de inscripción del recinto en la producción ecológica.
 Ref:1700000006766202 Recinto:18-091-005-00062-00001 Cultivo:20000 BARBECHO TRADICIONAL-SIN VARIEDAD Secano
 Ref:1700000006766196 Recinto:18-091-006-00166-00001 Cultivo:20000 BARBECHO TRADICIONAL-SIN VARIEDAD Secano

(1) Superficie declarada admisible ajustada con la superficie comprometida.
 (2) Factor de penalización valorando el alcance para el tipo de compromiso.

Puede verificar la integridad de una copia de este documento mediante la lectura del código QR adjunto o mediante el acceso a la dirección <https://ws050.juntadeandalucia.es/verificarFirma> indicando el código de VERIFICACIÓN

FIRMADO POR	JUAN JOSE SOLER GARCIA	FECHA	03/07/2024	
	ROCIO GUIJARRO MILLAN			
VERIFICACIÓN	Pk2jm6MP8Q4FQJJZRRTHBNMQA26B8	PÁGINA	1422/3256	



APELLIDOS Y NOMBRE / RAZÓN SOCIAL

JIMENEZ SANCHEZ ANTONIO

NIF

***3632*

EXPEDIENTE

1126088

ANUALIDAD DE PAGO

1ª

IMPORTE POR ANUALIDAD

	2023	2024	2025	2026	2027
IMPORTE MÁXIMO SUBVENCIONABLE	4.566,99 €	4.566,99 €	4.566,99 €	4.566,99 €	4.566,99 €
IMPORTE MEDIO DE TRANSFERENCIA (€/ha)	216,24 €	216,24 €	216,24 €	216,24 €	216,24 €

RESUMEN DE UNIDADES

Cód	GRUPO DE PAGO	Sup. Dec. Admisible (ha)	Sup. Comprometida (ha)	Sup. ajustada compromiso (I) (ha)	% sobredec.	Sup. Propuesta (ha)	Importe Declarado	Importe Topado	Importe Propuesto	Importe tras sobredec.
432	FRUTALES SECANO	21,12		21,12	0,00	21,12	4.566,99	4.566,99	4.566,99	4.566,99
TOTAL		21,12	21,12	21,12		21,12	4.566,99	4.566,99	4.566,99	4.566,99

APLICACIÓN DE REDUCCIONES Y PENALIZACIONES

GRUPO DE PAGO	Importe Calculado	Importe prerreduc.	Criterios de subvencionabilidad y compromisos	Presentación tardía	Omisión declaración	Condicionalidad	IMPORTE (Euros) PROPUESTO
FRUTALES SECANO	4.566,99	4.566,99	0,00	0,00	3,00	0,00	4.429,98
TOTAL	4.566,99	4.566,99					4.429,98

RESUMEN DE PAGOS

	IMPORTE (Euros)			
	PROPUESTO	FEADER (Eje 2)	MAPA	CAPADR
PROPUESTO	4.429,98	3.765,48	434,58	229,92

RECINTOS PROPUESTOS

REF.	REFERENCIA SIGPAC	CULTIVO	DESCRIPCIÓN CULTIVO	S/R	G.PAGO	PEND. MEDIA (%)	SUP. DEC. ADMISIBLE (ha)	SUP. COMPROM. (ha)	SUP. AJUSTADA COMPR.(I) (ha)	SUP. CONV. SIGPAC (ha)	SUP. CERTIE. (ha)	SUP. CAMPO (ha)	SUP. CAMPO DETER. CULT. DECLARADO (ha)	SUP. DEC. REDUCIDA (ha)	SUP. PROPUESTA (ha)
-91203	18-087-014-00525-024	104042	ALMENDROS-TUONO	S	432	22,50	8,96	8,96	8,96		8,96			8,96	8,96
-90974	18-087-014-00525-081	104042	ALMENDROS-TUONO	S	432	14,20	0,02	0,02	0,02		0,02			0,02	0,02
-90968	18-087-014-00525-075	104042	ALMENDROS-TUONO	S	432	28,40	0,01	0,01	0,01		0,01			0,01	0,01
-90967	18-087-014-00525-074	104042	ALMENDROS-TUONO	S	432	20,60	0,01	0,01	0,01		0,01			0,01	0,01
-90966	18-087-014-00525-073	104042	ALMENDROS-TUONO	S	432	40,80	0,02	0,02	0,02		0,02			0,02	0,02
-90965	18-087-014-00525-072	104042	ALMENDROS-TUONO	S	432	23,70	0,02	0,02	0,02		0,02			0,02	0,02
1700000005487067	18-087-014-00525-026	104020	ALMENDROS-GUARA	S	432	23,90	6,54	6,54	6,54		6,54			6,54	6,54
1700000005487069	18-087-014-00525-050	104042	ALMENDROS-TUONO	S	432	13,10	0,18	0,18	0,18		0,18			0,18	0,18
1700000005487070	18-087-014-00507-001	104042	ALMENDROS-TUONO	S	432	18,70	5,36	5,36	5,36		5,36			5,36	5,36

INCIDENCIAS

INCIDENCIA DESCRIPCIÓN

256 Solicitud con recintos no declarados en campaña actual con una reducción por omisión de superficie superior al 3%
CÓDIGO PARA EL PORCENTAJE DE REDUCCIÓN POR OMISIÓN QUE CORRESPONDE A LA SOLICITUD:3

(1) Superficie declarada admisible ajustada con la superficie comprometida.
(2) Factor de penalización valorando el alcance para el tipo de compromiso.

Puede verificar la integridad de una copia de este documento mediante la lectura del código QR adjunto o mediante el acceso a la dirección <https://ws050.juntadeandalucia.es/verificarFirma> indicando el código de VERIFICACIÓN

FIRMADO POR	JUAN JOSE SOLER GARCIA	FECHA	03/07/2024	
	ROCIO GUIJARRO MILLAN			
VERIFICACIÓN	Pk2jm6MP8Q4FQJJZRRTHBNMQA26B8	PÁGINA	1423/3256	



APELLIDOS Y NOMBRE / RAZÓN SOCIAL

JIMENEZ SANCHEZ MATILDE

NIF

****6944*

EXPEDIENTE

1061538

ANUALIDAD DE PAGO

1ª

IMPORTE POR ANUALIDAD

	2023	2024	2025	2026	2027
IMPORTE MÁXIMO SUBVENCIONABLE	5.676,30 €	5.676,30 €	5.676,30 €	5.676,30 €	5.676,30 €
IMPORTE MEDIO DE TRANSFERENCIA (€/ha)	216,24 €	216,24 €	216,24 €	216,24 €	216,24 €

RESUMEN DE UNIDADES

Cód	GRUPO DE PAGO	Sup. Dec. Admisible (ha)	Sup. Comprometida (ha)	Sup. ajustada compromiso (I) (ha)	% sobredec.	Sup. Propuesta (ha)	Importe Declarado	Importe Topado	Importe Propuesto	Importe tras sobredec.
432	FRUTALES SECANO	26,25		26,25	0,00	26,25	5.676,30	5.676,30	5.676,30	5.676,30
TOTAL		26,25	26,25	26,25		26,25	5.676,30	5.676,30	5.676,30	5.676,30

APLICACIÓN DE REDUCCIONES Y PENALIZACIONES

GRUPO DE PAGO	Importe Calculado	Importe prerreduc.	Criterios de subvencionabilidad y compromisos	Presentación tardía	Omisión declaración	Condicionidad	IMPORTE (Euros) PROPUESTO
FRUTALES SECANO	5.676,30	5.676,30	0,00	0,00	0,00	0,00	5.676,30
TOTAL	5.676,30	5.676,30					5.676,30

RESUMEN DE PAGOS

	IMPORTE (Euros)			
	PROPUESTO	FEADER (Eje 2)	MAPA	CAPADR
PROPUESTO	5.676,30	4.824,86	556,85	294,59

RECINTOS PROPUESTOS

REF.	REFERENCIA SIGPAC	CULTIVO	DESCRIPCIÓN CULTIVO	S/R	G.PAGO	PEND. MEDIA (%)	SUP. DEC. ADMISIBLE (ha)	SUP. COMPROM. (ha)	SUP. AJUSTADA COMPROM. (I) (ha)	SUP. CONV. SIGPAC (ha)	SUP. CERTIE (ha)	SUP. CAMPO (ha)	SUP. CAMPO DETER. CULT. DECLARADO (ha)	SUP. DEC. REDUCIDA (ha)	SUP. PROPUESTA (ha)
170000005226758	18-087-001-00006-001	104020	ALMENDROS-GUARA	S	432	4,10	3,94	3,94	3,94		3,94			3,94	3,94
170000005226760	18-091-010-00100-001	104020	ALMENDROS-GUARA	S	432	4,80	0,38	0,38	0,38		0,38			0,38	0,38
170000005226761	18-091-039-00049-001	104020	ALMENDROS-GUARA	S	432	4,20	4,15	4,15	4,15		4,15			4,15	4,15
170000005226762	18-091-039-00050-001	104020	ALMENDROS-GUARA	S	432	3,70	2,27	2,27	2,27		2,27			2,27	2,27
170000005226763	18-091-046-00004-001	104014	ALMENDROS-FERRAGNES	S	432	4,60	0,34	0,34	0,34		0,34			0,34	0,34
170000005226764	18-091-047-00017-001	104014	ALMENDROS-FERRAGNES	S	432	3,90	1,04	1,04	1,04		1,04			1,04	1,04
170000005226765	18-091-012-00019-001	104020	ALMENDROS-GUARA	S	432	7,40	2,81	2,81	2,81		2,81			2,81	2,81
170000005226766	18-091-012-00020-002	104020	ALMENDROS-GUARA	S	432	8,20	2,57	2,57	2,57		2,57			2,57	2,57
170000005226767	18-091-900-09602-002	104020	ALMENDROS-GUARA	S	432	7,10	0,20	0,20	0,20		0,20			0,20	0,20
170000005226768	18-087-002-00174-003	104020	ALMENDROS-GUARA	S	432	5,60	0,88	0,88	0,88		0,88			0,88	0,88
170000005226769	18-087-002-00160-001	104020	ALMENDROS-GUARA	S	432	9,30	7,08	7,08	7,08		7,08			7,08	7,08
170000005226770	18-087-002-00132-001	104020	ALMENDROS-GUARA	S	432	17,40	0,56	0,56	0,56		0,56			0,56	0,56
170000005226771	18-087-001-00007-001	104020	ALMENDROS-GUARA	S	432	8,50	0,03	0,03	0,03		0,03			0,03	0,03

INCIDENCIAS

INCIDENCIA DESCRIPCIÓN

- 100402 Recinto solicitado no forma parte de ningún organismo de control autorizado para la producción ecológica en Andalucía o fecha de inscripción posterior al plazo establecido (Anexo I. Criterios de Subvencionabilidad. Orden 28 de marzo de 2023). Ref:170000005226759 Recinto:18-091-007-00004-00002 Cultivo:104020 ALMENDROS-GUARA Secano
- 100424 Solicita recinto que no está comprometido para la operación. Ref:170000005226759 Recinto:18-091-007-00004-00002 Cultivo:104020 ALMENDROS-GUARA Secano

(1) Superficie declarada admisible ajustada con la superficie comprometida.
(2) Factor de penalización valorando el alcance para el tipo de compromiso.

Puede verificar la integridad de una copia de este documento mediante la lectura del código QR adjunto o mediante el acceso a la dirección https://ws050.juntadeandalucia.es/verificarFirma indicando el código de VERIFICACIÓN				
FIRMADO POR	JUAN JOSE SOLER GARCIA	FECHA	03/07/2024	
	ROCIO GUIJARRO MILLAN			
VERIFICACIÓN	Pk2jm6MP8Q4FQJJZRRTHBNMQA26B8	PÁGINA	1424/3256	



APELLIDOS Y NOMBRE / RAZÓN SOCIAL

JIMENEZ SOLA ENCARNACION

NIF

***2375*

EXPEDIENTE

1097301

ANUALIDAD DE PAGO

1ª

IMPORTE POR ANUALIDAD

	2023	2024	2025	2026	2027
IMPORTE MÁXIMO SUBVENCIONABLE	349,54 €	349,54 €	349,54 €	349,54 €	349,54 €
IMPORTE MEDIO DE TRANSFERENCIA (€/ha)	247,90 €	247,90 €	247,90 €	247,90 €	247,90 €

RESUMEN DE UNIDADES

Cód	GRUPO DE PAGO	Sup. Dec. Admisible (ha)	Sup. Comprometida (ha)	Sup. ajustada compromiso (1) (ha)	% sobredec.	Sup. Propuesta (ha)	Importe Declarado	Importe Topado	Importe Propuesto	Importe tras sobredec.
429	OLIVAR	1,45		1,41	0,00	1,41	349,54	349,54	349,54	349,54
TOTAL		1,45	1,41	1,41		1,41	349,54	349,54	349,54	349,54

APLICACIÓN DE REDUCCIONES Y PENALIZACIONES

GRUPO DE PAGO	Importe Calculado	Importe prereduc.	Criterios de subvencionabilidad y compromisos	Presentación tardía	Omisión declaración	Condicionalidad	IMPORTE (Euros) PROPUESTO
OLIVAR	349,54	349,54	0,00	0,00	0,00	0,00	349,54
TOTAL	349,54	349,54					349,54

RESUMEN DE PAGOS

	IMPORTE (Euros)			
	PROPUESTO	FEADER (Eje 2)	MAPA	CAPADR
PROPUESTO	349,54	297,11	34,29	18,14

RECINTOS PROPUESTOS

REF.	REFERENCIA SIGPAC	CULTIVO	DESCRIPCIÓN CULTIVO	S/R	G.PAGO	PEND. MEDIA (%)	SUP. DEC. ADMISIBLE (ha)	SUP. COMPROM. (ha)	SUP. AJUSTADA COMPROM. (1) (ha)	SUP. CONV. SIGPAC (ha)	SUP. CERTIE. (ha)	SUP. CAMPO (ha)	SUP. CAMPO DETER. CULT. DECLARADO (ha)	SUP. DEC. REDUCIDA (ha)	SUP. PROPUESTA (ha)
-1561846	18-047-010-00133-001	101010	OLIVAR-PICUAL	S	429	18,50	0,67	0,64	0,64		0,64			0,64	0,64
-1561845	18-047-010-00133-001	101010	OLIVAR-PICUAL	S	429	18,50	0,16	0,15	0,15		0,15			0,15	0,15
1700000003034627	18-047-010-00380-001	101010	OLIVAR-PICUAL	S	429	1,10	0,28	0,28	0,28		0,28			0,28	0,28
1700000003034628	18-047-010-00379-001	101010	OLIVAR-PICUAL	S	429	1,40	0,34	0,34	0,34		0,34			0,34	0,34

(1) Superficie declarada admisible ajustada con la superficie comprometida.

(2) Factor de penalización valorando el alcance para el tipo de compromiso.

Puede verificar la integridad de una copia de este documento mediante la lectura del código QR adjunto o mediante el acceso a la dirección <https://ws050.juntadeandalucia.es/verificarFirma> indicando el código de VERIFICACIÓN

FIRMADO POR	JUAN JOSE SOLER GARCIA	FECHA	03/07/2024	
	ROCIO GUIJARRO MILLAN			
VERIFICACIÓN	Pk2jm6MP8Q4FQJJZRRTHBNMQA26B8	PÁGINA	1425/3256	



INCIDENCIAS

INCIDENCIA DESCRIPCIÓN

- 100412 Número de hectáreas validadas inferior a la superficie mínima permitida por el grupo de cultivo (Anexo I. Criterios de Subvencionabilidad. Orden 28 de marzo de 2023).
Sup. Resuelta:0 Grupo de Pago:FRUTALES SECANO
- 100413 Recinto perteneciente a grupo de cultivo que no cumple con la superficie mínima requerida (Anexo I. Criterios de Subvencionabilidad. Orden 28 de marzo de 2023).
Ref:170000003034629 Recinto:18-047-005-00354-00001 Cultivo:104020 ALMENDROS-GUARA Secano Sup. Declarada:2,49 Superficie Resolver:2,49
Ref:170000003034631 Recinto:18-047-005-00553-00001 Cultivo:104020 ALMENDROS-GUARA Secano Sup. Declarada:3,42 Superficie Resolver:3,42
Ref:170000003034632 Recinto:18-047-005-00555-00001 Cultivo:104020 ALMENDROS-GUARA Secano Sup. Declarada:0,08 Superficie Resolver:0,08
Ref:170000003034633 Recinto:18-047-005-00555-00002 Cultivo:104020 ALMENDROS-GUARA Secano Sup. Declarada:0,07 Superficie Resolver:0,07
Ref:170000003034634 Recinto:18-047-005-00556-00001 Cultivo:104020 ALMENDROS-GUARA Secano Sup. Declarada:4,73 Superficie Resolver:4,73
Ref:-1561842 Recinto:18-047-005-00734-00001 Cultivo:104020 ALMENDROS-GUARA Secano Sup. Declarada:0,08 Superficie Resolver:0,08
Ref:-1561843 Recinto:18-047-005-00734-00001 Cultivo:104020 ALMENDROS-GUARA Secano Sup. Declarada:0,17 Superficie Resolver:0,17
Ref:-1561844 Recinto:18-047-005-00735-00001 Cultivo:104020 ALMENDROS-GUARA Secano Sup. Declarada:0,07 Superficie Resolver:0,07
Ref:-1561849 Recinto:18-047-900-80011-00001 Cultivo:104020 ALMENDROS-GUARA Secano Sup. Declarada:0,33 Superficie Resolver:0,33
Ref:-1561850 Recinto:18-047-900-80011-00011 Cultivo:104020 ALMENDROS-GUARA Secano Sup. Declarada:0,09 Superficie Resolver:0,09
Ref:-1561851 Recinto:18-047-900-80011-00018 Cultivo:104020 ALMENDROS-GUARA Secano Sup. Declarada:0,18 Superficie Resolver:0,18

(1) Superficie declarada admisible ajustada con la superficie comprometida.
(2) Factor de penalización valorando el alcance para el tipo de compromiso.

Puede verificar la integridad de una copia de este documento mediante la lectura del código QR adjunto o mediante el acceso a la dirección <https://ws050.juntadeandalucia.es/verificarFirma> indicando el código de VERIFICACIÓN

FIRMADO POR	JUAN JOSE SOLER GARCIA	FECHA	03/07/2024	
	ROCIO GUIJARRO MILLAN			
VERIFICACIÓN	Pk2jm6MP8Q4FQJJZRRTHBNBMA26B8	PÁGINA	1426/3256	



APELLIDOS Y NOMBRE / RAZÓN SOCIAL

JIMENEZ SOLA MARIA DOLORES

NIF

****9173*

EXPEDIENTE

1102701

ANUALIDAD DE PAGO

1ª

IMPORTE POR ANUALIDAD

	2023	2024	2025	2026	2027
IMPORTE MÁXIMO SUBVENCIONABLE	317,31 €	317,31 €	317,31 €	317,31 €	317,31 €
IMPORTE MEDIO DE TRANSFERENCIA (€/ha)	247,90 €	247,90 €	247,90 €	247,90 €	247,90 €

RESUMEN DE UNIDADES

Cód	GRUPO DE PAGO	Sup. Dec. Admisible (ha)	Sup. Comprometida (ha)	Sup. ajustada compromiso (1) (ha)	% sobredec.	Sup. Propuesta (ha)	Importe Declarado	Importe Topado	Importe Propuesto	Importe tras sobredec.
429	OLIVAR	1,43		1,28	0,00	1,28	317,31	317,31	317,31	317,31
TOTAL		1,43	1,28	1,28		1,28	317,31	317,31	317,31	317,31

APLICACIÓN DE REDUCCIONES Y PENALIZACIONES

GRUPO DE PAGO	Importe Calculado	Importe prerreduc.	Criterios de subvencionabilidad y compromisos	Presentación tardía	Omisión declaración	Condicionabilidad	IMPORTE (Euros) PROPUESTO
OLIVAR	317,31	317,31	0,00	0,00	0,00	0,00	317,31
TOTAL	317,31	317,31					317,31

RESUMEN DE PAGOS

	IMPORTE (Euros)			
	PROPUESTO	FEADER (Eje 2)	MAPA	CAPADR
PROPUESTO	317,31	269,71	31,13	16,47

RECINTOS PROPUESTOS

REF.	REFERENCIA SIGPAC	CULTIVO DESCRIPCIÓN CULTIVO	S/R G.PAGO	PEND. MEDIA (%)	SUP. DEC. ADMISIBLE (ha)	SUP. COMPROM. (ha)	SUP. AJUSTADA COMPROM. (1) (ha)	SUP. CONV. SIGPAC (ha)	SUP. CERTIE (ha)	SUP. CAMPO (ha)	SUP. CAMPO DETER. CULT. DECLARADO (ha)	SUP. DEC. REDUCIDA (ha)	SUP. PROPUESTA (ha)
-1547748	18-047-010-00133-002	101010 OLIVAR-PICUAL	S 429	38,00	0,27	0,12	0,12		0,27			0,12	0,12
-1547465	18-047-010-00133-001	101010 OLIVAR-PICUAL	S 429	18,50	0,13	0,13	0,13		0,13			0,13	0,13
-1547464	18-047-010-00133-001	101010 OLIVAR-PICUAL	S 429	18,50	0,28	0,28	0,28		0,28			0,28	0,28
-1547463	18-047-010-00133-001	101010 OLIVAR-PICUAL	S 429	18,50	0,28	0,28	0,28		0,28			0,28	0,28
170000005649279	18-047-010-00380-001	101010 OLIVAR-PICUAL	S 429	1,10	0,47	0,47	0,47		0,47			0,47	0,47

INCIDENCIAS

INCIDENCIA DESCRIPCIÓN

- 219 Superficie declarada sobre un mismo recinto, en un mismo expediente, mayor que la superficie total del recinto SIGPAC.
Ref:-1547748 Recinto:18-047-010-00133-00002 Cultivo:101010 OLIVAR-PICUAL Secano Suma de superficies declaradas para este recinto por el solicitante (Áreas):60 Superficie SIGPAC total para el recinto (Áreas):27 Exceso de superficie declarada (Hectáreas):0,15
Ref:-1547466 Recinto:18-047-010-00133-00002 Cultivo:104020 ALMENDROS-GUARA Secano Suma de superficies declaradas para este recinto por el solicitante (Áreas):60 Superficie SIGPAC total para el recinto (Áreas):27 Exceso de superficie declarada (Hectáreas):0,18
- 100400 Recinto con cultivo, variedad, régimen de explotación o uso Sigpac no compatible con la operación solicitada (Anexo IV.I Cultivos y variedades elegibles para las Intervenciones. Orden de 28 de marzo de 2023).
Ref:-1547466 Recinto:18-047-010-00133-00002 Cultivo:104020 ALMENDROS-GUARA Secano Uso:OV
- 100412 Número de hectáreas validadas inferior a la superficie mínima permitida por el grupo de cultivo (Anexo I. Criterios de Subvencionabilidad. Orden 28 de marzo de 2023).
Sup. Resuelta:0 Grupo de Pago:FRUTALES SECANO
- 100413 Recinto perteneciente a grupo de cultivo que no cumple con la superficie mínima requerida (Anexo I. Criterios de Subvencionabilidad. Orden 28 de marzo de 2023).
Ref:170000005649281 Recinto:18-047-006-00244-00001 Cultivo:104020 ALMENDROS-GUARA Secano Sup. Declarada:3,11 Superficie Resolver:3,11
Ref:170000005649282 Recinto:18-047-006-00248-00001 Cultivo:104020 ALMENDROS-GUARA Secano Sup. Declarada:0,61 Superficie Resolver:0,61
Ref:-1547467 Recinto:18-047-010-00133-00003 Cultivo:104020 ALMENDROS-GUARA Secano Sup. Declarada:0,14 Superficie Resolver:0,14
Ref:170000005649284 Recinto:18-047-010-00134-00001 Cultivo:104020 ALMENDROS-GUARA Secano Sup. Declarada:0,38 Superficie Resolver:0,38
- 100424 Solicita recinto que no está comprometido para la operación.
Ref:-1547466 Recinto:18-047-010-00133-00002 Cultivo:104020 ALMENDROS-GUARA Secano

(1) Superficie declarada admisible ajustada con la superficie comprometida.
(2) Factor de penalización valorando el alcance para el tipo de compromiso.

Puede verificar la integridad de una copia de este documento mediante la lectura del código QR adjunto o mediante el acceso a la dirección <https://ws050.juntadeandalucia.es/verificarFirma> indicando el código de VERIFICACIÓN

FIRMADO POR	JUAN JOSE SOLER GARCIA	FECHA	03/07/2024	
	ROCIO GUIJARRO MILLAN			
VERIFICACIÓN	Pk2jm6MP8Q4FQJJZRRTHBNMQA26B8	PÁGINA	1427/3256	



APELLIDOS Y NOMBRE / RAZÓN SOCIAL **NIF** **EXPEDIENTE** **ANUALIDAD DE PAGO**
 JIMENEZ SOLA MERCEDES ****0461* 1183036 1ª

IMPORTE POR ANUALIDAD

	2023	2024	2025	2026	2027
IMPORTE MÁXIMO SUBVENCIONABLE	2.728,75 €	2.728,75 €	2.728,75 €	2.728,75 €	2.728,75 €
IMPORTE MEDIO DE TRANSFERENCIA (€/ha)	219,71 €	219,71 €	219,71 €	219,71 €	219,71 €

RESUMEN DE UNIDADES

Cód	GRUPO DE PAGO	Sup. Dec. Admisible (ha)	Sup. Comprometida (ha)	Sup. ajustada compromiso (I) (ha)	% sobredec.	Sup. Propuesta (ha)	Importe Declarado	Importe Topado	Importe Propuesto	Importe tras sobredec.
429	OLIVAR	1,36		1,36	0,00	1,36	337,14	337,14	337,14	337,14
432	FRUTALES SECANO	11,10		11,06	0,00	11,06	2.391,61	2.391,61	2.391,61	2.391,61
TOTAL		12,46	12,42	12,42		12,42	2.728,75	2.728,75	2.728,75	2.728,75

APLICACIÓN DE REDUCCIONES Y PENALIZACIONES

GRUPO DE PAGO	Importe Calculado	Importe prereduc.	Criterios de subvencionabilidad y compromisos	Presentación tardía	Omisión declaración	Condicionabilidad	IMPORTE (Euros) PROPUESTO
FRUTALES SECANO	2.391,61	2.391,61	0,00	0,00	0,00	0,00	2.391,61
OLIVAR	337,14	337,14	0,00	0,00	0,00	0,00	337,14
TOTAL	2.728,75	2.728,75					2.728,75

RESUMEN DE PAGOS

	IMPORTE (Euros)				
	PROPUESTO	PROPUESTO	FEADER (Eje 2)	MAPA	CAPADR
		2.728,75	2.319,44	267,69	141,62

RECINTOS PROPUESTOS

REF.	REFERENCIA SIGPAC	CULTIVO	DESCRIPCIÓN CULTIVO	S/R G.PAGO	PEND. MEDIA (%)	SUP. DEC. ADMISIBLE (ha)	SUP. COMPROM. (ha)	SUP. AJUSTADA COMPR.(I) (ha)	SUP. CONV. SIGPAC (ha)	SUP. CERTIF. (ha)	SUP. CAMPO (ha)	SUP. CAMPO DETER. CULT. DECLARADO (ha)	SUP. DEC. REDUCIDA (ha)	SUP. PROPUESTA (ha)
1700000004836982	18-047-004-00446-003	101010	OLIVAR-PICUAL	S	429	9,00	0,09	0,09	0,09	0,09			0,09	0,09
1700000004836983	18-047-004-00447-002	101010	OLIVAR-PICUAL	S	429	8,40	0,44	0,44	0,44	0,44			0,44	0,44
1700000004836985	18-047-010-00380-001	101010	OLIVAR-PICUAL	S	429	1,10	0,83	0,83	0,83	0,83			0,83	0,83
	-135096	18-047-004-00256-003	104020	ALMENDROS-GUARA	S	432	15,00	0,16	0,16	0,16			0,16	0,16
1700000004836986	18-047-004-00254-001	104022	ALMENDROS-LARGUETA	S	432	26,10	0,42	0,42	0,42	0,42			0,42	0,42
1700000004836987	18-047-004-00347-001	104020	ALMENDROS-GUARA	S	432	14,00	1,01	1,01	1,01	1,01			1,01	1,01
1700000004836988	18-047-004-00256-009	104020	ALMENDROS-GUARA	S	432	13,40	1,08	1,08	1,08	1,08			1,08	1,08
1700000004836989	18-047-010-00106-002	104020	ALMENDROS-GUARA	S	432	28,10	1,38	1,38	1,38	1,38			1,38	1,38
1700000004836990	18-047-004-00256-001	104020	ALMENDROS-GUARA	S	432	16,70	2,91	2,87	2,87	2,91			2,87	2,87
1700000004836991	18-047-004-00258-001	104022	ALMENDROS-LARGUETA	S	432	23,30	3,04	3,04	3,04	3,04			3,04	3,04
1700000004836992	18-047-004-00271-002	104022	ALMENDROS-LARGUETA	S	432	23,60	1,10	1,10	1,10	1,10			1,10	1,10

INCIDENCIAS

INCIDENCIA DESCRIPCIÓN

4272 Verifica que las líneas de declaración de las Solicitudes Únicas no tienen solapes con la capa de Retroactividad Gráfica (ambas de la misma campaña) a nivel de expediente/línea de declaración gráfica de la solicitud.
 Ref:1700000004836990 Recinto:18-047-004-00256-00001 Cultivo: - Agregado de la referencia del recinto.:0 Zona de la referencia del recinto.:0 Superficie solapada.:0,04 Id. Incid.:95941850

(1) Superficie declarada admisible ajustada con la superficie comprometida.
 (2) Factor de penalización valorando el alcance para el tipo de compromiso.

Puede verificar la integridad de una copia de este documento mediante la lectura del código QR adjunto o mediante el acceso a la dirección https://ws050.juntadeandalucia.es/verificarFirma indicando el código de VERIFICACIÓN					
FIRMADO POR	JUAN JOSE SOLER GARCIA		FECHA		03/07/2024
	ROCIO GUIJARRO MILLAN				
VERIFICACIÓN	Pk2jm6MP8Q4FQJJZRRTHBNMQA26B8		PÁGINA		1428/3256



APELLIDOS Y NOMBRE / RAZÓN SOCIAL JIMENEZ VICARIO JUAN FRANCISCO
NIF ****6541*
EXPEDIENTE 1033778
ANUALIDAD DE PAGO 1ª

IMPORTE POR ANUALIDAD

	2023	2024	2025	2026	2027
IMPORTE MÁXIMO SUBVENCIONABLE	7.259,18 €	7.259,18 €	7.259,18 €	7.259,18 €	7.259,18 €
IMPORTE MEDIO DE TRANSFERENCIA (€/ha)	216,24 €	216,24 €	216,24 €	216,24 €	216,24 €

RESUMEN DE UNIDADES

Cód	GRUPO DE PAGO	Sup. Dec. Admisible (ha)	Sup. Comprometida (ha)	Sup. ajustada compromiso (I) (ha)	% sobredec.	Sup. Propuesta (ha)	Importe Declarado	Importe Topado	Importe Propuesto	Importe tras sobredec.
432	FRUTALES SECANO	33,57		33,57	0,00	33,57	7.259,18	7.259,18	7.259,18	7.259,18
TOTAL		33,57	33,57	33,57		33,57	7.259,18	7.259,18	7.259,18	7.259,18

APLICACIÓN DE REDUCCIONES Y PENALIZACIONES

GRUPO DE PAGO	Importe Calculado	Importe prerreduc.	Criterios de subvencionabilidad y compromisos	Presentación tardía	Omisión declaración	Condicionidad	IMPORTE (Euros) PROPUESTO
FRUTALES SECANO	7.259,18	7.259,18	0,00	0,00	1,00	0,00	7.186,59
TOTAL	7.259,18	7.259,18					7.186,59

RESUMEN DE PAGOS

	IMPORTE (Euros)			
	PROPUESTO	FEADER (Eje 2)	MAPA	CAPADR
PROPUESTO	7.186,59	6.108,60	705,00	372,99

RECINTOS PROPUESTOS

REF.	REFERENCIA SIGPAC	CULTIVO/DESCRIPCIÓN CULTIVO	S/R	G.PAGO	PEND. MEDIA (%)	SUP. DEC. ADMISIBLE (ha)	SUP. COMPROM. (ha)	SUP. AJUSTADA COMPROM. (I) (ha)	SUP. CONV. SIGPAC (ha)	SUP. CERTIF. (ha)	SUP. CAMPO (ha)	SUP. CAMPO DETER. CULT. DECLARADO (ha)	SUP. DEC. REDUCIDA (ha)	SUP. PROPUESTA (ha)
-991772	18-087-014-00286-009	104020 ALMENDROS-GUARA	S	432	26,50	0,03	0,03	0,03		0,03			0,03	0,03
-991771	18-087-014-00286-008	104020 ALMENDROS-GUARA	S	432	23,00	0,01	0,01	0,01		0,01			0,01	0,01
-9940	18-087-008-00169-008	104031 ALMENDROS-PENTACEBAS CSIC	S	432	6,30	0,03	0,03	0,03		0,04			0,03	0,03
170000005268655	18-087-004-00008-001	104020 ALMENDROS-GUARA	S	432	2,60	7,91	7,91	7,91		7,91			7,91	7,91
170000005268657	18-087-015-00069-002	104007 ALMENDROS-COMUNA	S	432	8,40	1,19	1,19	1,19		1,19			1,19	1,19
170000005268658	18-087-015-00069-004	104007 ALMENDROS-COMUNA	S	432	8,00	0,12	0,12	0,12		0,12			0,12	0,12
170000005268659	18-087-008-00169-001	104031 ALMENDROS-PENTACEBAS CSIC	S	432	13,30	8,05	8,05	8,05		8,05			8,05	8,05
170000005268660	18-087-005-00314-002	104014 ALMENDROS-FERRAGNES	S	432	8,90	1,95	1,95	1,95		1,95			1,95	1,95
170000005268662	18-087-014-00350-001	104020 ALMENDROS-GUARA	S	432	10,30	2,25	2,25	2,25		2,25			2,25	2,25
170000005268663	18-087-014-00390-002	104007 ALMENDROS-COMUNA	S	432	8,50	5,33	5,33	5,33		5,33			5,33	5,33
170000005268664	18-087-014-00286-001	104020 ALMENDROS-GUARA	S	432	10,70	3,80	3,80	3,80		3,80			3,80	3,80
170000005268665	18-087-014-00286-003	104007 ALMENDROS-COMUNA	S	432	11,10	0,62	0,62	0,62		0,62			0,62	0,62
170000005268666	18-087-014-00286-004	104007 ALMENDROS-COMUNA	S	432	7,50	0,13	0,13	0,13		0,13			0,13	0,13
170000005268667	18-087-008-00169-004	104031 ALMENDROS-PENTACEBAS CSIC	S	432	7,10	2,11	2,11	2,11		2,11			2,11	2,11
170000005268668	18-087-014-00286-005	104007 ALMENDROS-COMUNA	S	432	8,10	0,03	0,03	0,03		0,03			0,03	0,03
170000005268670	18-087-014-00286-006	104007 ALMENDROS-COMUNA	S	432	8,00	0,01	0,01	0,01		0,01			0,01	0,01

INCIDENCIAS

INCIDENCIA DESCRIPCIÓN

- 256 Solicitud con recintos no declarados en campaña actual con una reducción por omisión de superficie superior al 3%
CÓDIGO PARA EL PORCENTAJE DE REDUCCIÓN POR OMISIÓN QUE CORRESPONDE A LA SOLICITUD: 1
- 100402 Recinto solicitado no forma parte de ningún organismo de control autorizado para la producción ecológica en Andalucía o fecha de inscripción posterior al plazo establecido (Anexo I. Criterios de Subvencionabilidad. Orden 28 de marzo de 2023).
Ref.-1480285 Recinto:18-087-014-00391-00006 Cultivo:104020 ALMENDROS-GUARA Secano
Ref.-1480286 Recinto:18-087-014-00391-00007 Cultivo:104020 ALMENDROS-GUARA Secano
Ref.-1480287 Recinto:18-087-900-09601-00069 Cultivo:104020 ALMENDROS-GUARA Secano
- 100424 Solicita recinto que no está comprometido para la operación.
Ref.-1480285 Recinto:18-087-014-00391-00006 Cultivo:104020 ALMENDROS-GUARA Secano
Ref.-1480286 Recinto:18-087-014-00391-00007 Cultivo:104020 ALMENDROS-GUARA Secano
Ref.-1480287 Recinto:18-087-900-09601-00069 Cultivo:104020 ALMENDROS-GUARA Secano

(1) Superficie declarada admisible ajustada con la superficie comprometida.
(2) Factor de penalización valorando el alcance para el tipo de compromiso.

Puede verificar la integridad de una copia de este documento mediante la lectura del código QR adjunto o mediante el acceso a la dirección https://ws050.juntadeandalucia.es/verificarFirma indicando el código de VERIFICACIÓN					
FIRMADO POR	JUAN JOSE SOLER GARCIA		FECHA		03/07/2024
	ROCIO GUIJARRO MILLAN				
VERIFICACIÓN	Pk2jm6MP8Q4FQJJZRRTHBNMQA26B8		PÁGINA		1429/3256



APELLIDOS Y NOMBRE / RAZÓN SOCIAL

NIF ****7287* **EXPEDIENTE** 1260545 **ANUALIDAD DE PAGO** 1ª

JIMENEZ VICENTE MANUEL

IMPORTES POR ANUALIDAD

	2023	2024	2025	2026	2027
IMPORTE MÁXIMO SUBVENCIONABLE	3.829,61 €	3.829,61 €	3.829,61 €	3.829,61 €	3.829,61 €
IMPORTE MEDIO DE TRANSFERENCIA (€/ha)	216,24 €	216,24 €	216,24 €	216,24 €	216,24 €

RESUMEN DE UNIDADES

Cód	GRUPO DE PAGO	Sup. Dec. Admisible (ha)	Sup. Comprometida (ha)	Sup. ajustada compromiso (I) (ha)	% sobredec.	Sup. Propuesta (ha)	Importe Declarado	Importe Topado	Importe Propuesto	Importe tras sobredec.
432	FRUTALES SECANO	17,92		17,71	0,00	17,71	3.829,61	3.829,61	3.829,61	3.829,61
TOTAL		17,92	17,71	17,71		17,71	3.829,61	3.829,61	3.829,61	3.829,61

APLICACIÓN DE REDUCCIONES Y PENALIZACIONES

GRUPO DE PAGO	Importe Calculado	Importe prerreduc.	Criterios de subvencionabilidad y compromisos	Presentación tardía	Omisión declaración	Condicionabilidad	IMPORTE (Euros) PROPUESTO
FRUTALES SECANO	3.829,61	3.829,61	0,00	0,00	0,00	0,00	3.829,61
TOTAL	3.829,61	3.829,61					3.829,61

RESUMEN DE PAGOS

	IMPORTE (Euros)			
	PROPUESTO	FEADER (Eje 2)	MAPA	CAPADR
PROPUESTO	3.829,61	3.255,17	375,68	198,76

RECINTOS PROPUESTOS

REF.	REFERENCIA SIGPAC	CULTIVO DESCRIPCIÓN CULTIVO	S/R	G.PAGO	PEND. MEDIA (€)	SUP. DEC. ADMISIBLE (ha)	SUP. COMPROM. (ha)	SUP. AJUSTADA COMPROM. (I) (ha)	SUP. CONV. SIGPAC (ha)	SUP. CERTIE (ha)	SUP. CAMPO (ha)	SUP. CAMPO DETER. CULT. DECLARADO (ha)	SUP. DEC. REDUCIDA (ha)	SUP. PROPUESTA (ha)
-1071087	18-185-005-00043-001	104020 ALMENDROS-GUARA	S	432	48,60	1,35	1,14	1,14		1,14			1,14	1,14
-739271	18-185-005-00034-006	104020 ALMENDROS-GUARA	S	432	36,00	6,67	6,67	6,67		6,67			6,67	6,67
1700000004560717	18-185-004-00021-001	104020 ALMENDROS-GUARA	S	432	7,20	0,47	0,47	0,47		0,47			0,47	0,47
1700000004560718	18-185-005-00034-004	104020 ALMENDROS-GUARA	S	432	38,60	0,37	0,37	0,37		0,37			0,37	0,37
1700000004560719	18-185-005-00034-005	104020 ALMENDROS-GUARA	S	432	34,60	3,82	3,82	3,82		3,82			3,82	3,82
1700000004560721	18-185-005-00034-010	104020 ALMENDROS-GUARA	S	432	39,00	0,14	0,14	0,14		0,14			0,14	0,14
1700000004560722	18-185-013-00073-004	104020 ALMENDROS-GUARA	S	432	28,90	0,14	0,14	0,14		0,14			0,14	0,14
1700000004560723	18-185-013-00073-005	104020 ALMENDROS-GUARA	S	432	51,40	2,79	2,79	2,79		2,79			2,79	2,79
1700000004560724	18-185-005-00034-011	104020 ALMENDROS-GUARA	S	432	38,20	0,06	0,06	0,06		0,06			0,06	0,06
1700000004560726	18-185-013-00040-002	104020 ALMENDROS-GUARA	S	432	60,80	0,52	0,52	0,52		0,52			0,52	0,52
1700000004560727	18-185-013-00041-001	104020 ALMENDROS-GUARA	S	432	38,60	1,59	1,59	1,59		1,59			1,59	1,59

INCIDENCIAS

INCIDENCIA DESCRIPCIÓN

- 100422 Recinto declarado por error para una operación de la 6503, que se ha corregido de oficio desmarcando la operación incorrecta, de acuerdo con la fecha de inscripción del recinto en la producción ecológica.
 Ref:1700000004560717 Recinto:18-185-004-00021-00001 Cultivo:104020 ALMENDROS-GUARA Secano
 Ref:1700000004560718 Recinto:18-185-005-00034-00004 Cultivo:104020 ALMENDROS-GUARA Secano
 Ref:1700000004560719 Recinto:18-185-005-00034-00005 Cultivo:104020 ALMENDROS-GUARA Secano
 Ref:-739271 Recinto:18-185-005-00034-00006 Cultivo:104020 ALMENDROS-GUARA Secano
 Ref:1700000004560721 Recinto:18-185-005-00034-00010 Cultivo:104020 ALMENDROS-GUARA Secano
 Ref:1700000004560724 Recinto:18-185-005-00034-00011 Cultivo:104020 ALMENDROS-GUARA Secano
 Ref:-1071087 Recinto:18-185-005-00043-00001 Cultivo:104020 ALMENDROS-GUARA Secano
 Ref:1700000004560726 Recinto:18-185-013-00040-00002 Cultivo:104020 ALMENDROS-GUARA Secano
 Ref:1700000004560727 Recinto:18-185-013-00041-00001 Cultivo:104020 ALMENDROS-GUARA Secano
 Ref:1700000004560722 Recinto:18-185-013-00073-00004 Cultivo:104020 ALMENDROS-GUARA Secano
 Ref:1700000004560723 Recinto:18-185-013-00073-00005 Cultivo:104020 ALMENDROS-GUARA Secano
- 101007 Expediente afectado por condicionalidad (art. 32 de Orden 28 marzo 2023)
 Porcentaje Reducción:0

(1) Superficie declarada admisible ajustada con la superficie comprometida.
 (2) Factor de penalización valorando el alcance para el tipo de compromiso.

Puede verificar la integridad de una copia de este documento mediante la lectura del código QR adjunto o mediante el acceso a la dirección https://ws050.juntadeandalucia.es/verificarFirma indicando el código de VERIFICACIÓN					
FIRMADO POR	JUAN JOSE SOLER GARCIA		FECHA		03/07/2024
	ROCIO GUIJARRO MILLAN				
VERIFICACIÓN	Pk2jm6MP8Q4FQJJZRRTHBNMQA26B8		PÁGINA		1430/3256



APELLIDOS Y NOMBRE / RAZÓN SOCIAL **NIF** **EXPEDIENTE** **ANUALIDAD DE PAGO**
 JIMENEZ ZAMORA JUAN DAVID ****4389* 1084367 1ª

IMPORTE POR ANUALIDAD

	2023	2024	2025	2026	2027
IMPORTE MÁXIMO SUBVENCIONABLE	924,67 €	924,67 €	924,67 €	924,67 €	924,67 €
IMPORTE MEDIO DE TRANSFERENCIA (€/ha)	247,90 €	247,90 €	247,90 €	247,90 €	247,90 €

RESUMEN DE UNIDADES

Cód	GRUPO DE PAGO	Sup. Dec. Admisible (ha)	Sup. Comprometida (ha)	Sup. ajustada compromiso (1) (ha)	% sobredec.	Sup. Propuesta (ha)	Importe Declarado	Importe Topado	Importe Propuesto	Importe tras sobredec.
429	OLIVAR	3,73		3,73	0,00	3,73	924,67	924,67	924,67	924,67
TOTAL		3,73	3,73	3,73		3,73	924,67	924,67	924,67	924,67

APLICACIÓN DE REDUCCIONES Y PENALIZACIONES

GRUPO DE PAGO	Importe Calculado	Importe prereduc.	Criterios de subvencionabilidad y compromisos	Presentación tardía	Omisión declaración	Condicionabilidad	IMPORTE (Euros) PROPUESTO
OLIVAR	924,67	924,67	0,00	0,00	0,00	0,00	924,67
TOTAL	924,67	924,67					924,67

RESUMEN DE PAGOS

	IMPORTE (Euros)			
	PROPUESTO	FEADER (Eje 2)	MAPA	CAPADR
PROPUESTO	924,67	785,97	90,71	47,99

RECINTOS PROPUESTOS

REF.	REFERENCIA SIGPAC	CULTIVO	DESCRIPCIÓN CULTIVO	S/R	G.PAGO	PEND. MEDIA (%)	SUP. DEC. ADMISIBLE (ha)	SUP. COMPROM. (ha)	SUP. AJUSTADA COMPROM. (1) (ha)	SUP. CONV. SIGPAC (ha)	SUP. CERTIE. (ha)	SUP. CAMPO (ha)	SUP. CAMPO DETER. CULT. DECLARADO (ha)	SUP. DEC. REDUCIDA (ha)	SUP. PROPUESTA (ha)
1700000005440490	18-137-030-00125-002	101270	OLIVAR-PICUDO	S	429	29,30	2,31	2,31	2,31		2,31			2,31	2,31
1700000005440491	18-137-030-00133-001	101010	OLIVAR-PICUAL	S	429	31,60	0,03	0,03	0,03		0,03			0,03	0,03
1700000005440492	18-137-030-00126-005	101010	OLIVAR-PICUAL	S	429	27,20	0,16	0,16	0,16		0,16			0,16	0,16
1700000005440493	18-137-030-00127-003	101010	OLIVAR-PICUAL	S	429	27,30	0,03	0,03	0,03		0,03			0,03	0,03
1700000005440494	18-137-030-09016-006	101010	OLIVAR-PICUAL	S	429	19,20	0,07	0,07	0,07		0,07			0,07	0,07
1700000005440495	18-137-030-00126-001	101010	OLIVAR-PICUAL	S	429	24,10	1,05	1,05	1,05		1,05			1,05	1,05
1700000005440496	18-137-030-00133-001	101010	OLIVAR-PICUAL	S	429	31,60	0,01	0,01	0,01		0,01			0,01	0,01
1700000005440497	18-137-030-00139-001	101010	OLIVAR-PICUAL	S	429	23,40	0,07	0,07	0,07		0,07			0,07	0,07

(1) Superficie declarada admisible ajustada con la superficie comprometida.
 (2) Factor de penalización valorando el alcance para el tipo de compromiso.

Puede verificar la integridad de una copia de este documento mediante la lectura del código QR adjunto o mediante el acceso a la dirección <https://ws050.juntadeandalucia.es/verificarFirma> indicando el código de VERIFICACIÓN

FIRMADO POR	JUAN JOSE SOLER GARCIA	FECHA	03/07/2024	
	ROCIO GUIJARRO MILLAN			
VERIFICACIÓN	Pk2jm6MP8Q4FQJJZRRTHBNMQA26B8	PÁGINA	1431/3256	



APELLIDOS Y NOMBRE / RAZÓN SOCIAL

JOIFRAVERMAR, S.L

NIF

***4934*

EXPEDIENTE

1247011

ANUALIDAD DE PAGO

1ª

IMPORTES POR ANUALIDAD

	2023	2024	2025	2026	2027
IMPORTE MÁXIMO SUBVENCIONABLE	8.995,76 €	8.995,76 €	8.995,76 €	8.995,76 €	8.995,76 €
IMPORTE MEDIO DE TRANSFERENCIA (€/ha)	219,46 €	219,46 €	219,46 €	219,46 €	219,46 €

RESUMEN DE UNIDADES

Cód	GRUPO DE PAGO	Sup. Dec. Admisible (ha)	Sup. Comprometida (ha)	Sup. ajustada compromiso (1) (ha)	% sobredec.	Sup. Propuesta (ha)	Importe Declarado	Importe Topado	Importe Propuesto	Importe tras sobredec.
432	FRUTALES SECANO	122,24		40,00	0,00	40,00	8.649,60	8.649,60	8.649,60	8.649,60
433	FRUTALES REGADÍO	0,99		0,99	0,00	0,99	346,16	346,16	346,16	346,16
TOTAL		123,23	40,99	40,99		40,99	8.995,76	8.995,76	8.995,76	8.995,76

APLICACIÓN DE REDUCCIONES Y PENALIZACIONES

GRUPO DE PAGO	Importe Calculado	Importe prereduc.	Criterios de subvencionabilidad y compromisos	Presentación tardía	Omisión declaración	Condicionalidad	PROPUESTO (Euros)
FRUTALES REGADÍO	346,16	346,16	0,00	0,00	0,00	0,00	346,16
FRUTALES SECANO	8.649,60	8.649,60	0,00	0,00	0,00	0,00	8.649,60
TOTAL	8.995,76	8.995,76					8.995,76

RESUMEN DE PAGOS

	PROPUESTO	PROPUESTO	FEADER (Eje 2)	MAPA	CAPADR
	8.995,76	7.646,40	882,49	466,87	

RECINTOS PROPUESTOS

REF.	REFERENCIA SIGPAC	CULTIVO DESCRIPCIÓN CULTIVO	S/R G.PAGO	PEND. MEDIA (%)	SUP. DEC. ADMISIBLE (ha)	SUP. COMPROM. (ha)	SUP. AJUSTADA COMPROM. (1) (ha)	SUP. CONV. SIGPAC (ha)	SUP. CERTIF. (ha)	SUP. CAMPO (ha)	SUP. CAMPO DETER. CULT. DECLARADO (ha)	SUP. DEC. REDUCIDA (ha)	SUP. PROPUESTA (ha)
-1370642	18-091-013-00018-002	104020 ALMENDROS-GUARA	S	432	9,20	13,02	13,02	13,02	13,02			13,00	13,00
-1364690	18-091-013-00026-002	104020 ALMENDROS-GUARA	S	432	10,70	2,80	2,80	2,80	2,80			2,80	2,80
-1364688	18-091-013-00020-008	104020 ALMENDROS-GUARA	S	432	11,40	1,11	1,11	1,11	1,11			1,11	1,11
-1364686	18-091-013-00019-069	104020 ALMENDROS-GUARA	S	432	8,70	1,13	1,13	1,13	1,13			1,13	1,13
-1364685	18-091-013-00019-068	104020 ALMENDROS-GUARA	S	432	10,70	0,25	0,25	0,25	0,25			0,25	0,25
-1364684	18-091-013-00019-067	104023 ALMENDROS-LAURANNE	S	432	13,60	0,95	0,95	0,95	0,95			0,95	0,95
-1146534	18-091-013-00019-028	104031 ALMENDROS-PENTACEBAS CSIC	S	432	7,00	4,31	2,34	2,34	4,31			2,34	2,34
-1107984	18-091-013-00019-029	104023 ALMENDROS-LAURANNE	S	432	15,80	5,63	5,63	5,63	5,63			5,63	5,63
-590919	18-091-013-00014-003	124048 PISTACHO-SIRORA	S	432	5,80	0,10	0,10	0,10	0,10			0,10	0,10
4663094	18-091-013-00019-046	104031 ALMENDROS-PENTACEBAS CSIC	S	432	12,70	1,23	1,22	1,22	1,23			1,22	1,22
4669253	18-091-013-00014-011	104020 ALMENDROS-GUARA	S	432	12,90	1,14	1,14	1,14	1,14			1,14	1,14
4669611	18-091-014-00004-001	104020 ALMENDROS-GUARA	S	432	9,30	2,13	2,13	2,13	2,13			2,13	2,13
4669617	18-091-014-00003-001	104020 ALMENDROS-GUARA	S	432	8,90	1,44	1,44	1,44	1,44			1,44	1,44
4669618	18-091-014-00002-001	104020 ALMENDROS-GUARA	S	432	9,40	1,43	1,43	1,43	1,43			1,43	1,43
4669632	18-091-013-00030-002	104023 ALMENDROS-LAURANNE	S	432	7,10	7,69	7,69	7,69	7,69			7,69	7,69
4669639	18-091-012-00066-002	104020 ALMENDROS-GUARA	S	432	5,10	12,63	12,63	12,63	12,63			12,63	12,63
4669641	18-091-012-00065-001	104020 ALMENDROS-GUARA	S	432	5,50	12,21	12,21	12,21	12,21			12,21	12,21
4669728	18-091-012-00067-001	104020 ALMENDROS-GUARA	S	432	13,80	0,35	0,35	0,35	0,35			0,35	0,35
1700000004591486	18-091-013-00019-042	124048 PISTACHO-SIRORA	S	432	5,60	5,74	5,74	5,74	5,74			5,74	5,74
1700000004591490	18-091-013-00019-032	104023 ALMENDROS-LAURANNE	S	432	9,20	2,96	2,96	2,96	2,96			2,96	2,96
1700000004591494	18-091-013-00019-030	104020 ALMENDROS-GUARA	S	432	15,90	0,75	0,75	0,75	0,75			0,75	0,75
1700000004591496	18-091-013-00028-001	104020 ALMENDROS-GUARA	S	432	8,50	1,75	1,75	1,75	1,75			1,75	1,75
1700000004591499	18-091-012-00031-002	104023 ALMENDROS-LAURANNE	S	432	8,80	8,96	8,96	8,96	8,96			8,96	8,96
1700000004591502	18-091-013-00014-007	124048 PISTACHO-SIRORA	S	432	5,20	0,93	0,93	0,93	0,93			0,93	0,93
1700000004591504	18-091-013-00014-006	124048 PISTACHO-SIRORA	S	432	6,00	0,69	0,69	0,69	0,69			0,69	0,69
1700000004591506	18-091-013-00019-001	104023 ALMENDROS-LAURANNE	S	432	8,40	0,50	0,50	0,50	0,50			0,50	0,50
1700000004591512	18-091-013-00019-005	104031 ALMENDROS-PENTACEBAS CSIC	S	432	10,20	7,11	7,11	7,11	7,11			7,11	7,11
1700000004591514	18-091-013-00019-026	104031 ALMENDROS-PENTACEBAS CSIC	S	432	9,40	4,47	4,47	4,47	4,47			4,47	4,47
1700000004591516	18-091-013-00014-005	124048 PISTACHO-SIRORA	S	432	5,30	5,62	5,62	5,62	5,62			5,62	5,62
1700000004591517	18-091-013-00014-004	124048 PISTACHO-SIRORA	S	432	6,30	2,22	2,22	2,22	2,22			2,22	2,22
1700000004591519	18-091-013-00014-002	104031 ALMENDROS-PENTACEBAS CSIC	S	432	8,50	10,99	10,91	10,91	10,99			10,91	10,91
1700000004591505	18-091-013-00019-020	104031 ALMENDROS-PENTACEBAS CSIC	R	433	4,00	0,52	0,52	0,52	0,52			0,52	0,52
1700000004591515	18-091-013-00019-019	104031 ALMENDROS-PENTACEBAS CSIC	R	433	4,40	0,47	0,47	0,47	0,47			0,47	0,47

(1) Superficie declarada admisible ajustada con la superficie comprometida.
(2) Factor de penalización valorando el alcance para el tipo de compromiso.

Puede verificar la integridad de una copia de este documento mediante la lectura del código QR adjunto o mediante el acceso a la dirección https://ws050.juntadeandalucia.es/verificarFirma indicando el código de VERIFICACIÓN					
FIRMADO POR	JUAN JOSE SOLER GARCIA		FECHA		03/07/2024
	ROCIO GUIJARRO MILLAN				
VERIFICACIÓN	Pk2jm6MP8Q4FQJJZRRTHBNBMA26B8		PÁGINA		1432/3256



INCIDENCIAS

INCIDENCIA DESCRIPCIÓN

- 219 Superficie declarada sobre un mismo recinto, en un mismo expediente, mayor que la superficie total del recinto SIGPAC.
 Ref:-1146534 Recinto:18-091-013-00019-00028 Cultivo:104031 ALMENDROS-PENTACEBAS CSIC Secano Suma de superficies declaradas para este recinto por el solicitante (Áreas):431 Superficie SIGPAC total para el recinto (Áreas):256 Exceso de superficie declarada (Hectáreas):1,75
 Ref:4663094 Recinto:18-091-013-00019-00046 Cultivo:104031 ALMENDROS-PENTACEBAS CSIC Secano Suma de superficies declaradas para este recinto por el solicitante (Áreas):123 Superficie SIGPAC total para el recinto (Áreas):122 Exceso de superficie declarada (Hectáreas):0,01
- 4272 Verifica que las líneas de declaración de las Solicitudes Únicas no tienen solapes con la capa de Retroactividad Gráfica (ambas de la misma campaña) a nivel de expediente/línea de declaración gráfica de la solicitud.
 Ref:1700000004591519 Recinto:18-091-013-00014-00002 Cultivo: - Agregado de la referencia del recinto.:0 Zona de la referencia del recinto.:0 Superficie solapada.:0,08 Id. Incid.:95946680
 Ref:-1370642 Recinto:18-091-013-00018-00002 Cultivo: - Agregado de la referencia del recinto.:0 Zona de la referencia del recinto.:0 Superficie solapada.:0,02 Id. Incid.:95946678
 Ref:-1146534 Recinto:18-091-013-00019-00028 Cultivo: - Agregado de la referencia del recinto.:0 Zona de la referencia del recinto.:0 Superficie solapada.:0,22 Id. Incid.:95946679
- 100421 Recinto declarado por error para una operación de la 6503, que se ha corregido de oficio marcando la operación correcta, de acuerdo con la fecha de inscripción del recinto en la producción ecológica.
 Ref:1700000004591499 Recinto:18-091-012-00031-00002 Cultivo:104023 ALMENDROS-LAURANNE Secano
 Ref:4669641 Recinto:18-091-012-00065-00001 Cultivo:104020 ALMENDROS-GUARA Secano
 Ref:4669639 Recinto:18-091-012-00066-00002 Cultivo:104020 ALMENDROS-GUARA Secano
 Ref:4669728 Recinto:18-091-012-00067-00001 Cultivo:104020 ALMENDROS-GUARA Secano
 Ref:1700000004591519 Recinto:18-091-013-00014-00002 Cultivo:104031 ALMENDROS-PENTACEBAS CSIC Secano
 Ref:-590919 Recinto:18-091-013-00014-00003 Cultivo:124048 PISTACHO-SIRORA Secano
 Ref:1700000004591517 Recinto:18-091-013-00014-00004 Cultivo:124048 PISTACHO-SIRORA Secano
 Ref:1700000004591516 Recinto:18-091-013-00014-00005 Cultivo:124048 PISTACHO-SIRORA Secano
 Ref:1700000004591504 Recinto:18-091-013-00014-00006 Cultivo:124048 PISTACHO-SIRORA Secano
 Ref:1700000004591502 Recinto:18-091-013-00014-00007 Cultivo:124048 PISTACHO-SIRORA Secano
 Ref:4669253 Recinto:18-091-013-00014-00011 Cultivo:104020 ALMENDROS-GUARA Secano
 Ref:-1370642 Recinto:18-091-013-00018-00002 Cultivo:104020 ALMENDROS-GUARA Secano
 Ref:1700000004591506 Recinto:18-091-013-00019-00001 Cultivo:104023 ALMENDROS-LAURANNE Secano
 Ref:1700000004591512 Recinto:18-091-013-00019-00005 Cultivo:104031 ALMENDROS-PENTACEBAS CSIC Secano
 Ref:1700000004591515 Recinto:18-091-013-00019-00019 Cultivo:104031 ALMENDROS-PENTACEBAS CSIC Regadío
 Ref:1700000004591505 Recinto:18-091-013-00019-00020 Cultivo:104031 ALMENDROS-PENTACEBAS CSIC Regadío
 Ref:1700000004591514 Recinto:18-091-013-00019-00026 Cultivo:104031 ALMENDROS-PENTACEBAS CSIC Secano
 Ref:-1146534 Recinto:18-091-013-00019-00028 Cultivo:104031 ALMENDROS-PENTACEBAS CSIC Secano
 Ref:-1107984 Recinto:18-091-013-00019-00029 Cultivo:104023 ALMENDROS-LAURANNE Secano
 Ref:1700000004591494 Recinto:18-091-013-00019-00030 Cultivo:104020 ALMENDROS-GUARA Secano
 Ref:1700000004591490 Recinto:18-091-013-00019-00032 Cultivo:104023 ALMENDROS-LAURANNE Secano
 Ref:1700000004591486 Recinto:18-091-013-00019-00042 Cultivo:124048 PISTACHO-SIRORA Secano
 Ref:4663094 Recinto:18-091-013-00019-00046 Cultivo:104031 ALMENDROS-PENTACEBAS CSIC Secano
 Ref:-1364684 Recinto:18-091-013-00019-00067 Cultivo:104023 ALMENDROS-LAURANNE Secano
 Ref:-1364685 Recinto:18-091-013-00019-00068 Cultivo:104020 ALMENDROS-GUARA Secano
 Ref:-1364686 Recinto:18-091-013-00019-00069 Cultivo:104020 ALMENDROS-GUARA Secano
 Ref:-1364688 Recinto:18-091-013-00020-00008 Cultivo:104020 ALMENDROS-GUARA Secano
 Ref:-1364690 Recinto:18-091-013-00026-00002 Cultivo:104020 ALMENDROS-GUARA Secano
 Ref:1700000004591496 Recinto:18-091-013-00028-00001 Cultivo:104020 ALMENDROS-GUARA Secano
 Ref:4669632 Recinto:18-091-013-00030-00002 Cultivo:104023 ALMENDROS-LAURANNE Secano
 Ref:4669618 Recinto:18-091-014-00002-00001 Cultivo:104020 ALMENDROS-GUARA Secano
 Ref:4669617 Recinto:18-091-014-00003-00001 Cultivo:104020 ALMENDROS-GUARA Secano
 Ref:4669611 Recinto:18-091-014-00004-00001 Cultivo:104020 ALMENDROS-GUARA Secano

(1) Superficie declarada admisible ajustada con la superficie comprometida.
 (2) Factor de penalización valorando el alcance para el tipo de compromiso.

Puede verificar la integridad de una copia de este documento mediante la lectura del código QR adjunto o mediante el acceso a la dirección https://ws050.juntadeandalucia.es/verificarFirma indicando el código de VERIFICACIÓN				
FIRMADO POR	JUAN JOSE SOLER GARCIA	FECHA	03/07/2024	
	ROCIO GUIJARRO MILLAN			
VERIFICACIÓN	Pk2jm6MP8Q4FQJJZRRTHBNMQA26B8	PÁGINA	1433/3256	



APELLIDOS Y NOMBRE / RAZÓN SOCIAL

JORDAN MARTINEZ JOSEFA

NIF

****5896*

EXPEDIENTE

1135744

ANUALIDAD DE PAGO

1ª

IMPORTES POR ANUALIDAD

	2023	2024	2025	2026	2027
IMPORTE MÁXIMO SUBVENCIONABLE	2.896,82 €	2.896,82 €	2.896,82 €	2.896,82 €	2.896,82 €
IMPORTE MEDIO DE TRANSFERENCIA (€/ha)	238,42 €	238,42 €	238,42 €	238,42 €	238,42 €

RESUMEN DE UNIDADES

Cód	GRUPO DE PAGO	Sup. Dec. Admisible (ha)	Sup. Comprometida (ha)	Sup. ajustada compromiso (1) (ha)	% sobredec.	Sup. Propuesta (ha)	Importe Declarado	Importe Topado	Importe Propuesto	Importe tras sobredec.
432	FRUTALES SECANO	10,13		10,13	0,00	10,13	2.190,51	2.190,51	2.190,51	2.190,51
433	FRUTALES REGADÍO	2,02		2,02	0,00	2,02	706,31	706,31	706,31	706,31
TOTAL		12,15	12,15	12,15		12,15	2.896,82	2.896,82	2.896,82	2.896,82

APLICACIÓN DE REDUCCIONES Y PENALIZACIONES

GRUPO DE PAGO	Importe Calculado	Importe prereduc.	Criterios de subvencionabilidad y compromisos	Presentación tardía	Omisión declaración	Condicionalidad	PROPUESTO (Euros)
FRUTALES REGADÍO	706,31	706,31	0,00	0,00	0,00	0,00	706,31
FRUTALES SECANO	2.190,51	2.190,51	0,00	0,00	0,00	0,00	2.190,51
TOTAL	2.896,82	2.896,82					2.896,82

RESUMEN DE PAGOS

	PROPUESTO	PROPUESTO	FEADER (Eje 2)	MAPA	CAPADR
		2.896,82	2.462,29	284,18	150,35

RECINTOS PROPUESTOS

REF.	REFERENCIA SIGPAC	CULTIVO DESCRIPCIÓN CULTIVO	S/R G.PAGO	PEND. MEDIA (%)	SUP. DEC. ADMISIBLE (ha)	SUP. COMPROM. (ha)	SUP. AJUSTADA COMPR.(1) (ha)	SUP. CONV. SIGPAC (ha)	SUP. CERTIF. (ha)	SUP. CAMPO (ha)	SUP. CAMPO DETER. CULT. DECLARADO (ha)	SUP. DEC. REDUCIDA (ha)	SUP. PROPUESTA (ha)
-1034893	18-046-004-00245-048	104020	ALMENDROS-GUARA	S	432	17,10	0,04	0,04	0,04	0,04		0,04	0,04
-1034892	18-046-004-00245-056	104020	ALMENDROS-GUARA	S	432	16,30	0,07	0,07	0,07	0,07		0,07	0,07
-1034891	18-046-004-00245-057	104020	ALMENDROS-GUARA	S	432	19,60	0,09	0,09	0,09	0,09		0,09	0,09
-1034890	18-046-004-00211-025	104020	ALMENDROS-GUARA	S	432	14,30	0,44	0,44	0,44	0,44		0,44	0,44
-1034889	18-046-004-00211-023	104020	ALMENDROS-GUARA	S	432	11,50	0,18	0,18	0,18	0,18		0,18	0,18
-1034888	18-046-004-00245-059	104020	ALMENDROS-GUARA	S	432	3,20	0,16	0,16	0,16	0,16		0,16	0,16
-1034887	18-046-004-00211-028	104020	ALMENDROS-GUARA	S	432	4,70	0,11	0,11	0,11	0,11		0,11	0,11
-1034886	18-046-004-00271-035	104020	ALMENDROS-GUARA	S	432	7,90	0,05	0,05	0,05	0,05		0,05	0,05
-1034885	18-046-004-00271-032	104020	ALMENDROS-GUARA	S	432	11,60	0,37	0,37	0,37	0,37		0,37	0,37
-1034884	18-046-004-00211-031	104020	ALMENDROS-GUARA	S	432	8,50	0,10	0,10	0,10	0,10		0,10	0,10
-1034883	18-046-004-00271-033	104020	ALMENDROS-GUARA	S	432	8,60	0,37	0,37	0,37	0,37		0,37	0,37
-1026464	18-046-004-00271-029	104020	ALMENDROS-GUARA	S	432	15,10	0,06	0,06	0,06	0,06		0,06	0,06
-1026463	18-046-004-00271-024	104020	ALMENDROS-GUARA	S	432	9,10	0,19	0,19	0,19	0,19		0,19	0,19
-1026462	18-046-004-00271-018	104026	ALMENDROS-MARTA	S	432	6,90	0,33	0,33	0,33	0,33		0,33	0,33
-1026461	18-046-004-00271-009	104020	ALMENDROS-GUARA	S	432	10,30	0,78	0,78	0,78	0,78		0,78	0,78
-1026460	18-046-004-00271-008	104026	ALMENDROS-MARTA	S	432	8,40	0,29	0,29	0,29	0,29		0,29	0,29
-1026459	18-046-004-00271-004	104020	ALMENDROS-GUARA	S	432	6,00	0,16	0,16	0,16	0,16		0,16	0,16
-96931	18-046-004-00245-050	104020	ALMENDROS-GUARA	S	432	14,10	0,04	0,04	0,04	0,04		0,04	0,04
-96930	18-046-004-00245-049	104020	ALMENDROS-GUARA	S	432	15,10	0,16	0,16	0,16	0,16		0,16	0,16
-96925	18-046-004-00245-042	104020	ALMENDROS-GUARA	S	432	11,70	2,56	2,56	2,56	2,56		2,56	2,56
-96924	18-046-004-00211-016	104014	ALMENDROS-FERRAGNES	S	432	8,20	1,43	1,43	1,43	1,43		1,43	1,43
170000002777823	18-046-004-00211-014	104014	ALMENDROS-FERRAGNES	S	432	10,10	0,73	0,73	0,73	0,73		0,73	0,73
170000002777824	18-046-004-00211-015	104020	ALMENDROS-GUARA	S	432	10,50	0,95	0,95	0,95	0,95		0,95	0,95
170000002777832	18-046-004-00245-039	104020	ALMENDROS-GUARA	S	432	15,40	0,29	0,29	0,29	0,29		0,29	0,29
170000002777835	18-046-004-00245-041	104026	ALMENDROS-MARTA	S	432	16,30	0,18	0,18	0,18	0,18		0,18	0,18
170000002777826	18-046-004-00245-046	104020	ALMENDROS-GUARA	R	433	10,20	1,18	1,18	1,18	1,18		1,18	1,18
170000002777827	18-046-004-00245-031	104020	ALMENDROS-GUARA	R	433	4,30	0,13	0,13	0,13	0,13		0,13	0,13
170000002777828	18-046-004-00245-030	104020	ALMENDROS-GUARA	R	433	5,50	0,31	0,31	0,31	0,31		0,31	0,31
170000002777829	18-046-004-00245-032	104020	ALMENDROS-GUARA	R	433	4,10	0,10	0,10	0,10	0,10		0,10	0,10
170000002777830	18-046-004-00245-034	104020	ALMENDROS-GUARA	R	433	7,00	0,30	0,30	0,30	0,30		0,30	0,30

(1) Superficie declarada admisible ajustada con la superficie comprometida.
(2) Factor de penalización valorando el alcance para el tipo de compromiso.

Puede verificar la integridad de una copia de este documento mediante la lectura del código QR adjunto o mediante el acceso a la dirección https://ws050.juntadeandalucia.es/verificarFirma indicando el código de VERIFICACIÓN				
FIRMADO POR	JUAN JOSE SOLER GARCIA	FECHA	03/07/2024	
	ROCIO GUIJARRO MILLAN			
VERIFICACIÓN	Pk2jm6MP8Q4FQJJZRRTHBNMQA26B8	PÁGINA	1434/3256	



INCIDENCIAS

INCIDENCIA DESCRIPCIÓN

- 100402 Recinto solicitado no forma parte de ningún organismo de control autorizado para la producción ecológica en Andalucía o fecha de inscripción posterior al plazo establecido (Anexo I. Criterios de Subvencionabilidad. Orden 28 de marzo de 2023).
Ref:-1401400 Recinto:18-046-004-00245-00067 Cultivo:101010 OLIVAR-PICUAL Secano
- 100424 Solicita recinto que no está comprometido para la operación.
Ref:-1401400 Recinto:18-046-004-00245-00067 Cultivo:101010 OLIVAR-PICUAL Secano

(1) Superficie declarada admisible ajustada con la superficie comprometida.
(2) Factor de penalización valorando el alcance para el tipo de compromiso.

Puede verificar la integridad de una copia de este documento mediante la lectura del código QR adjunto o mediante el acceso a la dirección <https://ws050.juntadeandalucia.es/verificarFirma> indicando el código de VERIFICACIÓN

FIRMADO POR	JUAN JOSE SOLER GARCIA	FECHA	03/07/2024	
	ROCIO GUIJARRO MILLAN			
VERIFICACIÓN	Pk2jm6MP8Q4FQJJZRRTHBNMQA26B8	PÁGINA	1435/3256	



APELLIDOS Y NOMBRE / RAZÓN SOCIAL
 JORDAN MASEGOSA MAURICIO

NIF
 ***9548*

EXPEDIENTE
 1136624

ANUALIDAD DE PAGO

RESUMEN DE PAGOS

	<u>PROPUESTO</u>	<u>IMPORTE (Euros)</u>		
		<u>FEADER (Eje 2)</u>	<u>MAPA</u>	<u>CAPADR</u>
PROPUESTO	0,00	0,00	0,00	0,00

INCIDENCIAS

INCIDENCIA DESCRIPCIÓN

- 7162 Se advierte que en el impreso DATOS DE RECINTOS no está consignada la operación solicitada en el impreso SOLICITA LINEAS DE AYUDA DE DESARROLLO RURAL.
- 101008 Expediente sin compromisos vigentes.
Operación:6503.2

(1) Superficie declarada admisible ajustada con la superficie comprometida.
 (2) Factor de penalización valorando el alcance para el tipo de compromiso.

Puede verificar la integridad de una copia de este documento mediante la lectura del código QR adjunto o mediante el acceso a la dirección https://ws050.juntadeandalucia.es/verificarFirma indicando el código de VERIFICACIÓN				
FIRMADO POR	JUAN JOSE SOLER GARCIA	FECHA	03/07/2024	
	ROCIO GUIJARRO MILLAN			
VERIFICACIÓN	Pk2jm6MP8Q4FQJJZRRTHBNMQA26B8	PÁGINA	1436/3256	



APELLIDOS Y NOMBRE / RAZÓN SOCIAL
JOSE SERRANO E ISABEL VALVERDE, CB

NIF
****4839*

EXPEDIENTE
1182486

ANUALIDAD DE PAGO

RESUMEN DE PAGOS

	PROPUESTO	IMPORTE (Euros)		
		FEADER (Eje 2)	MAPA	CAPADR
PROPUESTO	0,00	0,00	0,00	0,00

INCIDENCIAS

INCIDENCIA DESCRIPCIÓN

- 7162 Se advierte que en el impreso DATOS DE RECINTOS no está consignada la operación solicitada en el impreso SOLICITA LINEAS DE AYUDA DE DESARROLLO RURAL.
- 101008 Expediente sin compromisos vigentes.
Operación:6503.2

(1) Superficie declarada admisible ajustada con la superficie comprometida.
(2) Factor de penalización valorando el alcance para el tipo de compromiso.

Puede verificar la integridad de una copia de este documento mediante la lectura del código QR adjunto o mediante el acceso a la dirección https://ws050.juntadeandalucia.es/verificarFirma indicando el código de VERIFICACIÓN				
FIRMADO POR	JUAN JOSE SOLER GARCIA	FECHA	03/07/2024	
	ROCIO GUIJARRO MILLAN			
VERIFICACIÓN	Pk2jm6MP8Q4FQJJZRRTHBNMQA26B8	PÁGINA	1437/3256	



APELLIDOS Y NOMBRE / RAZÓN SOCIAL

JOVAFER S.L.

NIF
****5676*

EXPEDIENTE
1193870

ANUALIDAD DE PAGO
1ª

IMPORTE POR ANUALIDAD

	2023	2024	2025	2026	2027
IMPORTE MÁXIMO SUBVENCIONABLE	8.243,95 €	8.243,95 €	8.243,95 €	8.243,95 €	8.243,95 €
IMPORTE MEDIO DE TRANSFERENCIA (€/ha)	323,17 €	323,17 €	323,17 €	323,17 €	323,17 €

RESUMEN DE UNIDADES

Cód	GRUPO DE PAGO	Sup. Dec. Admisible (ha)	Sup. Comprometida (ha)	Sup. ajustada compromiso (1) (ha)	% sobredec.	Sup. Propuesta (ha)	Importe Declarado	Importe Topado	Importe Propuesto	Importe tras sobredec.
431	VIÑEDO	6,16		6,16	0,00	6,16	1.478,03	1.478,03	1.478,03	1.478,03
433	FRUTALES REGADÍO	19,64		19,35	0,00	19,35	6.765,92	6.765,92	6.765,92	6.765,92
TOTAL		25,80	25,51	25,51		25,51	8.243,95	8.243,95	8.243,95	8.243,95

APLICACIÓN DE REDUCCIONES Y PENALIZACIONES

GRUPO DE PAGO	Importe Calculado	Importe prereduc.	Criterios de subvencionabilidad y compromisos	Presentación tardía	Omisión declaración	Condicionabilidad	IMPORTE (Euros) PROPUESTO
FRUTALES REGADÍO	6.765,92	6.765,92	0,00	0,00	0,00	0,00	6.765,92
VIÑEDO	1.478,03	1.478,03	0,00	0,00	0,00	0,00	1.478,03
TOTAL	8.243,95	8.243,95					8.243,95

RESUMEN DE PAGOS

	IMPORTE (Euros)				
	PROPUESTO	PROPUESTO	FEADER (Eje 2)	MAPA	CAPADR
	PROPUESTO	8.243,95	7.007,36	808,73	427,86

RECINTOS PROPUESTOS

REF.	REFERENCIA SIGPAC	CULTIVO	DESCRIPCIÓN CULTIVO	S/R	G.PAGO	PEND. MEDIA (%)	SUP. DEC. ADMISIBLE (ha)	SUP. COMPROM. (ha)	SUP. AJUSTADA COMPR.(1) (ha)	SUP. CONV. SIGPAC (ha)	SUP. CERTIF. (ha)	SUP. CAMPO (ha)	SUP. CAMPO DETER. CULT. DECLARADO (ha)	SUP. DEC. REDUCIDA (ha)	SUP. PROPUESTA (ha)
-143407	18-011-006-00145-023	102000	VIÑEDO VINIFICACIÓN-SIN VARIEDAD	R	431	1,30	1,24	1,24	1,24		1,24			1,24	1,24
-143406	18-011-006-00145-021	102000	VIÑEDO VINIFICACIÓN-SIN VARIEDAD	R	431	1,90	1,23	1,23	1,23		1,23			1,23	1,23
-143405	18-011-006-00145-019	102000	VIÑEDO VINIFICACIÓN-SIN VARIEDAD	R	431	2,20	1,20	1,20	1,20		1,20			1,20	1,20
-143404	18-011-006-00145-017	102000	VIÑEDO VINIFICACIÓN-SIN VARIEDAD	R	431	1,60	1,24	1,24	1,24		1,24			1,24	1,24
1700000004692439	18-011-006-00145-003	102000	VIÑEDO VINIFICACIÓN-SIN VARIEDAD	R	431	1,20	1,25	1,25	1,25		1,25			1,25	1,25
-1498273	18-011-900-09100-002	104003	ALMENDROS-ANTOÑETA	R	433	2,50	0,19	0,19	0,19		0,19			0,19	0,19
-1266327	18-011-006-00145-016	124022	PISTACHO-KERMAN	R	433	0,90	0,09	0,09	0,09		0,09			0,09	0,09
-1266325	18-011-006-00145-001	124022	PISTACHO-KERMAN	R	433	3,20	0,10	0,10	0,10		0,10			0,10	0,10
-1035708	18-011-006-00145-025	104003	ALMENDROS-ANTOÑETA	R	433	1,40	0,04	0,04	0,04		0,04			0,04	0,04
-535042	18-011-006-00145-016	104003	ALMENDROS-ANTOÑETA	R	433	0,90	2,26	2,17	2,17		2,17			2,17	2,17
-535022	18-011-006-00145-001	104003	ALMENDROS-ANTOÑETA	R	433	3,20	3,05	2,89	2,89		2,95			2,89	2,89
1700000004692445	18-011-006-00145-002	104003	ALMENDROS-ANTOÑETA	R	433	1,10	7,60	7,60	7,60		7,60			7,60	7,60
1700000004692446	18-011-006-00145-007	104003	ALMENDROS-ANTOÑETA	R	433	1,30	6,31	6,27	6,27		6,31			6,27	6,27

INCIDENCIAS

INCIDENCIA DESCRIPCIÓN

- 4272 Verifica que las líneas de declaración de las Solicitudes Únicas no tienen solapes con la capa de Retroactividad Gráfica (ambas de la misma campaña) a nivel de expediente/línea de declaración gráfica de la solicitud.
 Ref:-535022 Recinto:18-011-006-00145-00001 Cultivo: - Agregado de la referencia del recinto.:0 Zona de la referencia del recinto.:0 Superficie solapada.:0,03 Id. Incid.:95942340
 Ref:-535022 Recinto:18-011-006-00145-00001 Cultivo: - Agregado de la referencia del recinto.:0 Zona de la referencia del recinto.:0 Superficie solapada.:0,13 Id. Incid.:95942339
 Ref:1700000004692446 Recinto:18-011-006-00145-00007 Cultivo: - Agregado de la referencia del recinto.:0 Zona de la referencia del recinto.:0 Superficie solapada.:0,04 Id. Incid.:95942341
- 100424 Solicita recinto que no está comprometido para la operación.
 Ref:-143571 Recinto:18-011-006-00145-00015 Cultivo:104003 ALMENDROS-ANTOÑETA Secano

(1) Superficie declarada admisible ajustada con la superficie comprometida.
 (2) Factor de penalización valorando el alcance para el tipo de compromiso.

Puede verificar la integridad de una copia de este documento mediante la lectura del código QR adjunto o mediante el acceso a la dirección https://ws050.juntadeandalucia.es/verificarFirma indicando el código de VERIFICACIÓN				
FIRMADO POR	JUAN JOSE SOLER GARCIA	FECHA	03/07/2024	
	ROCIO GUIJARRO MILLAN			
VERIFICACIÓN	Pk2jm6MP8Q4FQJJZRRTHBNMQA26B8	PÁGINA	1438/3256	



APELLIDOS Y NOMBRE / RAZÓN SOCIAL

JUAN ANTONIO CASANOVA GUILLEN Y OTROS, C.B.

NIF

****1101*

EXPEDIENTE

1273991

ANUALIDAD DE PAGO

1ª

IMPORTE POR ANUALIDAD

	2023	2024	2025	2026	2027
IMPORTE MÁXIMO SUBVENCIONABLE	1.167,03 €	1.167,03 €	1.167,03 €	1.167,03 €	1.167,03 €
IMPORTE MEDIO DE TRANSFERENCIA (€/ha)	151,17 €	151,17 €	151,17 €	151,17 €	151,17 €

RESUMEN DE UNIDADES

Cód	GRUPO DE PAGO	Sup. Dec. Admisible (ha)	Sup. Comprometida (ha)	Sup. ajustada compromiso (1) (ha)	% sobredec.	Sup. Propuesta (ha)	Importe Declarado	Importe Topado	Importe Propuesto	Importe tras sobredec.
426	HERBÁCEOS	7,72		7,72	0,00	7,72	1.167,03	1.167,03	1.167,03	1.167,03
TOTAL		7,72	7,72	7,72		7,72	1.167,03	1.167,03	1.167,03	1.167,03

APLICACIÓN DE REDUCCIONES Y PENALIZACIONES

GRUPO DE PAGO	Importe Calculado	Importe prereduc.	Criterios de subvencionabilidad y compromisos	Presentación tardía	Omisión declaración	Condicionalidad	IMPORTE (Euros) PROPUESTO
HERBÁCEOS	1.167,03	1.167,03	0,00	0,00	0,00	0,00	1.167,03
TOTAL	1.167,03	1.167,03					1.167,03

RESUMEN DE PAGOS

	IMPORTE (Euros)			
	PROPUESTO	FEADER (Eje 2)	MAPA	CAPADR
PROPUESTO	1.167,03	991,98	114,49	60,56

RECINTOS PROPUESTOS

REF.	REFERENCIA SIGPAC	CULTIVO	DESCRIPCIÓN CULTIVO	S/R	G.PAGO	PEND. MEDIA (%)	SUP. DEC. ADMISIBLE (ha)	SUP. COMPROM. (ha)	SUP. AJUSTADA COMPR.(1) (ha)	SUP. CONV. SIGPAC (ha)	SUP. CERTIE. (ha)	SUP. CAMPO (ha)	SUP. CAMPO DETER. CULT. DECLARADO (ha)	SUP. DEC. REDUCIDA (ha)	SUP. PROPUESTA (ha)
6941208	18-149-016-00208-004	53001	YEROS-MORO DA 131	S	426	6,50	6,97	6,97	6,97		6,97			6,97	6,97
6941211	18-149-016-00071-001	53001	YEROS-MORO DA 131	S	426	2,40	0,75	0,75	0,75		0,75			0,75	0,75

(1) Superficie declarada admisible ajustada con la superficie comprometida.

(2) Factor de penalización valorando el alcance para el tipo de compromiso.

Puede verificar la integridad de una copia de este documento mediante la lectura del código QR adjunto o mediante el acceso a la dirección <https://ws050.juntadeandalucia.es/verificarFirma> indicando el código de VERIFICACIÓN

FIRMADO POR	JUAN JOSE SOLER GARCIA	FECHA	03/07/2024	
	ROCIO GUIJARRO MILLAN			
VERIFICACIÓN	Pk2jm6MP8Q4FQJJZRRTHBNMQA26B8	PÁGINA	1439/3256	



APELLIDOS Y NOMBRE / RAZÓN SOCIAL

JUAN RUIZ ALBERTO JOSE

NIF
***9943*

EXPEDIENTE
1250416

ANUALIDAD DE PAGO

1ª

IMPORTE POR ANUALIDAD

	2023	2024	2025	2026	2027
IMPORTE MÁXIMO SUBVENCIONABLE	4.011,25 €	4.011,25 €	4.011,25 €	4.011,25 €	4.011,25 €
IMPORTE MEDIO DE TRANSFERENCIA (€/ha)	216,24 €	216,24 €	216,24 €	216,24 €	216,24 €

RESUMEN DE UNIDADES

Cód	GRUPO DE PAGO	Sup. Dec. Admisible (ha)	Sup. Comprometida (ha)	Sup. ajustada compromiso (1) (ha)	% sobredec.	Sup. Propuesta (ha)	Importe Declarado	Importe Topado	Importe Propuesto	Importe tras sobredec.
432	FRUTALES SECANO	18,55		18,55	0,00	18,55	4.011,25	4.011,25	4.011,25	4.011,25
TOTAL		18,55	18,55	18,55		18,55	4.011,25	4.011,25	4.011,25	4.011,25

APLICACIÓN DE REDUCCIONES Y PENALIZACIONES

GRUPO DE PAGO	Importe Calculado	Importe prerreduc.	Criterios de subvencionabilidad y compromisos	Presentación tardía	Omisión declaración	Condicionalidad	IMPORTE (Euros) PROPUESTO
FRUTALES SECANO	4.011,25	4.011,25	0,00	0,00	0,00	0,00	4.011,25
TOTAL	4.011,25	4.011,25					4.011,25

RESUMEN DE PAGOS

	IMPORTE (Euros)			
	PROPUESTO	FEADER (Eje 2)	MAPA	CAPADR
PROPUESTO	4.011,25	3.409,56	393,50	208,19

RECINTOS PROPUESTOS

REF.	REFERENCIA SIGPAC	CULTIVO	DESCRIPCIÓN CULTIVO	S/R	G.PAGO	PEND. MEDIA (%)	SUP. DEC. ADMISIBLE (ha)	SUP. COMPROM. (ha)	SUP. AJUSTADA COMPROM. (1) (ha)	SUP. CONV. SIGPAC (ha)	SUP. CERTIE (ha)	SUP. CAMPO (ha)	SUP. CAMPO DETER. CULT. DECLARADO (ha)	SUP. DEC. REDUCIDA (ha)	SUP. PROPUESTA (ha)
1700000003615170	18-080-006-00225-001	104010	ALMENDROS-DESMAYO ROJO	S	432	27,40	6,88	6,88	6,88		6,88			6,88	6,88
1700000003615171	18-080-006-00225-003	104010	ALMENDROS-DESMAYO ROJO	S	432	2,50	2,32	2,32	2,32		2,32			2,32	2,32
1700000003615172	18-080-006-00225-002	104010	ALMENDROS-DESMAYO ROJO	S	432	25,80	9,35	9,35	9,35		9,35			9,35	9,35

INCIDENCIAS

INCIDENCIA DESCRIPCIÓN

- 100422 Recinto declarado por error para una operación de la 6503, que se ha corregido de oficio desmarcando la operación incorrecta, de acuerdo con la fecha de inscripción del recinto en la producción ecológica.
 Ref:1700000003615170 Recinto:18-080-006-00225-00001 Cultivo:104010 ALMENDROS-DESMAYO ROJO Secano
 Ref:1700000003615172 Recinto:18-080-006-00225-00002 Cultivo:104010 ALMENDROS-DESMAYO ROJO Secano
 Ref:1700000003615171 Recinto:18-080-006-00225-00003 Cultivo:104010 ALMENDROS-DESMAYO ROJO Secano

(1) Superficie declarada admisible ajustada con la superficie comprometida.
 (2) Factor de penalización valorando el alcance para el tipo de compromiso.

Puede verificar la integridad de una copia de este documento mediante la lectura del código QR adjunto o mediante el acceso a la dirección https://ws050.juntadeandalucia.es/verificarFirma indicando el código de VERIFICACIÓN				
FIRMADO POR	JUAN JOSE SOLER GARCIA	FECHA	03/07/2024	
	ROCIO GUIJARRO MILLAN			
VERIFICACIÓN	Pk2jm6MP8Q4FQJJZRRTHBNMQA26B8	PÁGINA	1440/3256	



APELLIDOS Y NOMBRE / RAZÓN SOCIAL JUAREZ FERNANDEZ ANTONIO
NIF ****0566*
EXPEDIENTE 1101536
ANUALIDAD DE PAGO 1ª

IMPORTE POR ANUALIDAD

	2023	2024	2025	2026	2027
IMPORTE MÁXIMO SUBVENCIONABLE	6.161,25 €	6.161,25 €	6.161,25 €	6.161,25 €	6.161,25 €
IMPORTE MEDIO DE TRANSFERENCIA (€/ha)	82,15 €	82,15 €	82,15 €	82,15 €	82,15 €

RESUMEN DE UNIDADES

Cód	GRUPO DE PAGO	Sup. Dec. Admisible (ha)	Sup. Comprometida (ha)	Sup. ajustada compromiso (I) (ha)	% sobredec.	Sup. Propuesta (ha)	Importe Declarado	Importe Topado	Importe Propuesto	Importe tras sobredec.
428	PASTOS ASOCIADOS A GANADERÍA ECOLÓGICA	371,26		75,00	0,00	75,00	6.161,25	6.161,25	6.161,25	6.161,25
TOTAL		371,26	75,00	75,00		75,00	6.161,25	6.161,25	6.161,25	6.161,25

APLICACIÓN DE REDUCCIONES Y PENALIZACIONES

GRUPO DE PAGO	Importe Calculado	Importe prereduc.	Criterios de subvencionabilidad y compromisos	Presentación tardía	Omisión declaración	Condicionality	IMPORTE (Euros) PROPUESTO
PASTOS ASOCIADOS A GANADERÍA	6.161,25	6.161,25	0,00	0,00	1,00	0,00	6.099,64
TOTAL	6.161,25	6.161,25					6.099,64

RESUMEN DE PAGOS

	IMPORTE (Euros)			
	PROPUESTO	FEADER (Eje 2)	MAPA	CAPADR
PROPUESTO	6.099,64	5.184,69	598,37	316,58

RECINTOS PROPUESTOS

REF.	REFERENCIA SIGPAC	CULTIVO	DESCRIPCIÓN CULTIVO	S/R	G.PAGO	PEND. MEDIA (%)	SUP. DEC. ADMISIBLE (ha)	SUP. COMPROM. (ha)	SUP. AJUSTADA COMPR.(I) (ha)	SUP. CONV. SIGPAC (ha)	SUP. CERTIF. (ha)	SUP. CAMPO (ha)	SUP. CAMPO DECLARADO (ha)	SUP. DEC. REDUCIDA (ha)	SUP. PROPUESTA (ha)
1700000006362919	18-100-032-00001-023	62000	PASTOS PERMANENTES DE 5 O MAS AÑOS-SIN VARIEDAD	S	428	46,50	2,06	2,06	2,06		3,17			2,06	2,06
1700000006362922	18-100-032-00001-001	62000	PASTOS PERMANENTES DE 5 O MAS AÑOS-SIN VARIEDAD	S	428	19,50	0,37	0,37	0,37		0,44			0,37	0,37
1700000006362924	18-100-032-00001-003	62000	PASTOS PERMANENTES DE 5 O MAS AÑOS-SIN VARIEDAD	S	428	13,10	3,09	3,09	3,09		3,63			3,09	3,09
1700000006362925	18-100-032-00001-004	62000	PASTOS PERMANENTES DE 5 O MAS AÑOS-SIN VARIEDAD	S	428	5,40	0,63	0,63	0,63		0,63			0,63	0,63
1700000006362926	18-100-032-00001-014	62000	PASTOS PERMANENTES DE 5 O MAS AÑOS-SIN VARIEDAD	S	428	59,10	3,54	3,54	3,54		5,44			3,54	3,54
1700000006362927	18-100-032-00001-015	62000	PASTOS PERMANENTES DE 5 O MAS AÑOS-SIN VARIEDAD	S	428	34,60	360,89	360,89	360,89		481,19			360,89	360,89
1700000006362928	18-100-032-00001-017	62000	PASTOS PERMANENTES DE 5 O MAS AÑOS-SIN VARIEDAD	S	428	21,90	0,26	0,26	0,26		0,26			0,26	0,26
1700000006362929	18-100-032-00001-024	62000	PASTOS PERMANENTES DE 5 O MAS AÑOS-SIN VARIEDAD	S	428	40,20	0,42	0,42	0,42		0,56			0,42	0,42

INCIDENCIAS

INCIDENCIA DESCRIPCIÓN

256 Solicitud con recintos no declarados en campaña actual con una reducción por omisión de superficie superior al 3%
 CÓDIGO PARA EL PORCENTAJE DE REDUCCIÓN POR OMISIÓN QUE CORRESPONDE A LA SOLICITUD:1

(1) Superficie declarada admisible ajustada con la superficie comprometida.
 (2) Factor de penalización valorando el alcance para el tipo de compromiso.

Puede verificar la integridad de una copia de este documento mediante la lectura del código QR adjunto o mediante el acceso a la dirección https://ws050.juntadeandalucia.es/verificarFirma indicando el código de VERIFICACIÓN					
FIRMADO POR	JUAN JOSE SOLER GARCIA		FECHA		03/07/2024
	ROCIO GUIJARRO MILLAN				
VERIFICACIÓN	Pk2jm6MP8Q4FQJJZRRTHBNMQA26B8		PÁGINA		1441/3256



Datos considerados para el Cálculo de la Carga Ganadera mínima y máxima del expediente

Explotación	Especie	Inscrito en Sipea y Admisible	Ugm Calculada para CG Mínima	Ugm Calculada para CG Máxima
ES239040000579	CAPRINA	SI	16,22	16,22
ES239040000579	OVINA	SI	70,13	70,13
			86,35	86,35

Superficie determinada para Cálculo Carga Ganadera Mínima: 568,41 ha

Superficie determinada para Cálculo Carga Ganadera Máxima: 568,41 ha

Carga Ganadera Mínima Expediente: 0,15 ugm/ha

Carga Ganadera Máxima Expediente: 0,15 ugm/ha

Los importes del Grupo de Pago de pastos de este expediente han sido ajustados por no llegar a la carga ganadera mínima de 0,3

Recintos Determinados para el Cálculo de Garga Ganadera Mínima

REF.	REFERENCIA SIGPAC	CULTIVO	DESCRIPCIÓN CULTIVO	S/R	SUP. PROPUESTA (ha)
170000006362917	18-100-001-00091-00001	62000	PASTOS PERMANENTES DE 5 O MAS AÑOS-SIN VARIEDAD	S	1,07
170000006362918	18-100-031-00015-00003	62000	PASTOS PERMANENTES DE 5 O MAS AÑOS-SIN VARIEDAD	S	0,65
170000006362919	18-100-032-00001-00023	62000	PASTOS PERMANENTES DE 5 O MAS AÑOS-SIN VARIEDAD	S	2,06
170000006362920	18-100-031-00015-00001	62000	PASTOS PERMANENTES DE 5 O MAS AÑOS-SIN VARIEDAD	S	13,75
170000006362921	18-100-031-00015-00002	62000	PASTOS PERMANENTES DE 5 O MAS AÑOS-SIN VARIEDAD	S	0,74
170000006362922	18-100-032-00001-00001	62000	PASTOS PERMANENTES DE 5 O MAS AÑOS-SIN VARIEDAD	S	0,37
170000006362924	18-100-032-00001-00003	62000	PASTOS PERMANENTES DE 5 O MAS AÑOS-SIN VARIEDAD	S	3,09
170000006362925	18-100-032-00001-00004	62000	PASTOS PERMANENTES DE 5 O MAS AÑOS-SIN VARIEDAD	S	0,63
170000006362926	18-100-032-00001-00014	62000	PASTOS PERMANENTES DE 5 O MAS AÑOS-SIN VARIEDAD	S	3,54
170000006362927	18-100-032-00001-00015	62000	PASTOS PERMANENTES DE 5 O MAS AÑOS-SIN VARIEDAD	S	360,89
170000006362928	18-100-032-00001-00017	62000	PASTOS PERMANENTES DE 5 O MAS AÑOS-SIN VARIEDAD	S	0,26
170000006362929	18-100-032-00001-00024	62000	PASTOS PERMANENTES DE 5 O MAS AÑOS-SIN VARIEDAD	S	0,42
170000006362930	18-100-031-00015-00004	62000	PASTOS PERMANENTES DE 5 O MAS AÑOS-SIN VARIEDAD	S	1,98
170000006362931	18-100-032-00004-00002	62000	PASTOS PERMANENTES DE 5 O MAS AÑOS-SIN VARIEDAD	S	0,71
170000006362932	18-100-032-00004-00008	62000	PASTOS PERMANENTES DE 5 O MAS AÑOS-SIN VARIEDAD	S	16,73
170000006362933	18-100-032-00004-00005	62000	PASTOS PERMANENTES DE 5 O MAS AÑOS-SIN VARIEDAD	S	2,02
170000006362934	18-100-032-00004-00001	62000	PASTOS PERMANENTES DE 5 O MAS AÑOS-SIN VARIEDAD	S	0,31
170000006362935	18-100-032-00004-00010	62000	PASTOS PERMANENTES DE 5 O MAS AÑOS-SIN VARIEDAD	S	4,88
170000006362936	18-100-032-00004-00003	62000	PASTOS PERMANENTES DE 5 O MAS AÑOS-SIN VARIEDAD	S	0,72
170000006362937	18-100-032-00004-00004	62000	PASTOS PERMANENTES DE 5 O MAS AÑOS-SIN VARIEDAD	S/R	1,84
170000006362938	18-100-032-00004-00011	62000	PASTOS PERMANENTES DE 5 O MAS AÑOS-SIN VARIEDAD	S	0,01
170000006362939	18-100-001-00091-00002	62000	PASTOS PERMANENTES DE 5 O MAS AÑOS-SIN VARIEDAD	S	2,70
170000006362940	23-078-015-00339-00001	62000	PASTOS PERMANENTES DE 5 O MAS AÑOS-SIN VARIEDAD	S	1,83
170000006362941	23-078-015-00340-00001	62000	PASTOS PERMANENTES DE 5 O MAS AÑOS-SIN VARIEDAD	S	0,99
170000006362942	18-100-032-00004-00007	62000	PASTOS PERMANENTES DE 5 O MAS AÑOS-SIN VARIEDAD	S	0,56
170000006362943	18-100-030-00062-00003	62000	PASTOS PERMANENTES DE 5 O MAS AÑOS-SIN VARIEDAD	S	1,57
170000006362945	18-100-030-00062-00008	62000	PASTOS PERMANENTES DE 5 O MAS AÑOS-SIN VARIEDAD	S	0,15
170000006362947	18-100-031-00010-00002	62000	PASTOS PERMANENTES DE 5 O MAS AÑOS-SIN VARIEDAD	S	8,62
170000006362948	18-100-031-00010-00011	62000	PASTOS PERMANENTES DE 5 O MAS AÑOS-SIN VARIEDAD	S	55,04

(1) Superficie declarada admisible ajustada con la superficie comprometida.
(2) Factor de penalización valorando el alcance para el tipo de compromiso.

Puede verificar la integridad de una copia de este documento mediante la lectura del código QR adjunto o mediante el acceso a la dirección https://ws050.juntadeandalucia.es/verificarFirma indicando el código de VERIFICACIÓN					
FIRMADO POR	JUAN JOSE SOLER GARCIA ROCIO GUIJARRO MILLAN		FECHA		03/07/2024
VERIFICACIÓN	Pk2jm6MP8Q4FQJJZRRTHBNMQA26B8		PÁGINA		1442/3256

Es copia auténtica de documento electrónico



Datos considerados para el Cálculo de la Carga Ganadera mínima y máxima del expediente

Recintos Determinados para el Cálculo de Garga Ganadera Mínima

REF.	REFERENCIA SIGPAC	CULTIVO	DESCRIPCIÓN CULTIVO	S/R	SUP. PROPUESTA (ha)
170000006362949	18-100-030-00064-00002	62000	PASTOS PERMANENTES DE 5 O MAS AÑOS-SIN VARIEDAD	S	8,83
170000006362951	18-100-031-00010-00006	62000	PASTOS PERMANENTES DE 5 O MAS AÑOS-SIN VARIEDAD	S	0,88
170000006362952	18-100-031-00010-00005	62000	PASTOS PERMANENTES DE 5 O MAS AÑOS-SIN VARIEDAD	S	3,06
170000006362953	18-100-031-00010-00004	62000	PASTOS PERMANENTES DE 5 O MAS AÑOS-SIN VARIEDAD	S	29,84
170000006362955	18-100-031-00010-00010	62000	PASTOS PERMANENTES DE 5 O MAS AÑOS-SIN VARIEDAD	S	4,29
170000006362956	18-100-031-00010-00042	62000	PASTOS PERMANENTES DE 5 O MAS AÑOS-SIN VARIEDAD	S	3,12
170000006362957	23-078-015-00339-00002	62000	PASTOS PERMANENTES DE 5 O MAS AÑOS-SIN VARIEDAD	S	1,52
170000006362958	23-078-015-00340-00002	62000	PASTOS PERMANENTES DE 5 O MAS AÑOS-SIN VARIEDAD	S	0,48
170000006362959	18-100-031-00010-00009	62000	PASTOS PERMANENTES DE 5 O MAS AÑOS-SIN VARIEDAD	S	3,35
170000006362960	23-078-015-00363-00001	62000	PASTOS PERMANENTES DE 5 O MAS AÑOS-SIN VARIEDAD	S	2,70
170000006362961	18-100-031-00010-00008	62000	PASTOS PERMANENTES DE 5 O MAS AÑOS-SIN VARIEDAD	S	1,73
170000006362963	18-100-031-00010-00007	62000	PASTOS PERMANENTES DE 5 O MAS AÑOS-SIN VARIEDAD	S	1,28
170000006362964	18-100-031-00010-00045	62000	PASTOS PERMANENTES DE 5 O MAS AÑOS-SIN VARIEDAD	S	11,20
170000006362965	18-100-001-00091-00003	62000	PASTOS PERMANENTES DE 5 O MAS AÑOS-SIN VARIEDAD	S	8,00

Recintos Determinados para el Cálculo de Garga Ganadera Máxima

REF.	REFERENCIA SIGPAC	CULTIVO	DESCRIPCIÓN CULTIVO	S/R	SUP. PROPUESTA (ha)
170000006362917	18-100-001-00091-00001	62000	PASTOS PERMANENTES DE 5 O MAS AÑOS-SIN VARIEDAD	S	1,07
170000006362918	18-100-031-00015-00003	62000	PASTOS PERMANENTES DE 5 O MAS AÑOS-SIN VARIEDAD	S	0,65
170000006362919	18-100-032-00001-00023	62000	PASTOS PERMANENTES DE 5 O MAS AÑOS-SIN VARIEDAD	S	2,06
170000006362920	18-100-031-00015-00001	62000	PASTOS PERMANENTES DE 5 O MAS AÑOS-SIN VARIEDAD	S	13,75
170000006362921	18-100-031-00015-00002	62000	PASTOS PERMANENTES DE 5 O MAS AÑOS-SIN VARIEDAD	S	0,74
170000006362922	18-100-032-00001-00001	62000	PASTOS PERMANENTES DE 5 O MAS AÑOS-SIN VARIEDAD	S	0,37
170000006362924	18-100-032-00001-00003	62000	PASTOS PERMANENTES DE 5 O MAS AÑOS-SIN VARIEDAD	S	3,09
170000006362925	18-100-032-00001-00004	62000	PASTOS PERMANENTES DE 5 O MAS AÑOS-SIN VARIEDAD	S	0,63
170000006362926	18-100-032-00001-00014	62000	PASTOS PERMANENTES DE 5 O MAS AÑOS-SIN VARIEDAD	S	3,54
170000006362927	18-100-032-00001-00015	62000	PASTOS PERMANENTES DE 5 O MAS AÑOS-SIN VARIEDAD	S	360,89
170000006362928	18-100-032-00001-00017	62000	PASTOS PERMANENTES DE 5 O MAS AÑOS-SIN VARIEDAD	S	0,26
170000006362929	18-100-032-00001-00024	62000	PASTOS PERMANENTES DE 5 O MAS AÑOS-SIN VARIEDAD	S	0,42
170000006362930	18-100-031-00015-00004	62000	PASTOS PERMANENTES DE 5 O MAS AÑOS-SIN VARIEDAD	S	1,98
170000006362931	18-100-032-00004-00002	62000	PASTOS PERMANENTES DE 5 O MAS AÑOS-SIN VARIEDAD	S	0,71
170000006362932	18-100-032-00004-00008	62000	PASTOS PERMANENTES DE 5 O MAS AÑOS-SIN VARIEDAD	S	16,73
170000006362933	18-100-032-00004-00005	62000	PASTOS PERMANENTES DE 5 O MAS AÑOS-SIN VARIEDAD	S	2,02
170000006362934	18-100-032-00004-00001	62000	PASTOS PERMANENTES DE 5 O MAS AÑOS-SIN VARIEDAD	S	0,31
170000006362935	18-100-032-00004-00010	62000	PASTOS PERMANENTES DE 5 O MAS AÑOS-SIN VARIEDAD	S	4,88
170000006362936	18-100-032-00004-00003	62000	PASTOS PERMANENTES DE 5 O MAS AÑOS-SIN VARIEDAD	S	0,72
170000006362937	18-100-032-00004-00004	62000	PASTOS PERMANENTES DE 5 O MAS AÑOS-SIN VARIEDAD	S	1,84

(1) Superficie declarada admisible ajustada con la superficie comprometida.
(2) Factor de penalización valorando el alcance para el tipo de compromiso.

Puede verificar la integridad de una copia de este documento mediante la lectura del código QR adjunto o mediante el acceso a la dirección <https://ws050.juntadeandalucia.es/verificarFirma> indicando el código de VERIFICACIÓN

FIRMADO POR	JUAN JOSE SOLER GARCIA	FECHA	03/07/2024	
	ROCIO GUIJARRO MILLAN			
VERIFICACIÓN	Pk2jm6MP8Q4FQJJRRTHBNMQA26B8	PÁGINA	1443/3256	



Datos considerados para el Cálculo de la Carga Ganadera mínima y máxima del expediente

Recintos Determinados para el Cálculo de Garga Ganadera Máxima

REF.	REFERENCIA SIGPAC	CULTIVO	DESCRIPCIÓN CULTIVO	S/R	SUP. PROPUESTA (ha)
170000006362938	18-100-032-00004-00011	62000	PASTOS PERMANENTES DE 5 O MAS AÑOS-SIN VARIEDAD	S	0,01
170000006362939	18-100-001-00091-00002	62000	PASTOS PERMANENTES DE 5 O MAS AÑOS-SIN VARIEDAD	S	2,70
170000006362940	23-078-015-00339-00001	62000	PASTOS PERMANENTES DE 5 O MAS AÑOS-SIN VARIEDAD	S	1,83
170000006362941	23-078-015-00340-00001	62000	PASTOS PERMANENTES DE 5 O MAS AÑOS-SIN VARIEDAD	S	0,99
170000006362942	18-100-032-00004-00007	62000	PASTOS PERMANENTES DE 5 O MAS AÑOS-SIN VARIEDAD	S	0,56
170000006362943	18-100-030-00062-00003	62000	PASTOS PERMANENTES DE 5 O MAS AÑOS-SIN VARIEDAD	S	1,57
170000006362945	18-100-030-00062-00008	62000	PASTOS PERMANENTES DE 5 O MAS AÑOS-SIN VARIEDAD	S	0,15
170000006362947	18-100-031-00010-00002	62000	PASTOS PERMANENTES DE 5 O MAS AÑOS-SIN VARIEDAD	S	8,62
170000006362948	18-100-031-00010-00011	62000	PASTOS PERMANENTES DE 5 O MAS AÑOS-SIN VARIEDAD	S	55,04
170000006362949	18-100-030-00064-00002	62000	PASTOS PERMANENTES DE 5 O MAS AÑOS-SIN VARIEDAD	S	8,83
170000006362951	18-100-031-00010-00006	62000	PASTOS PERMANENTES DE 5 O MAS AÑOS-SIN VARIEDAD	S	0,88
170000006362952	18-100-031-00010-00005	62000	PASTOS PERMANENTES DE 5 O MAS AÑOS-SIN VARIEDAD	S	3,06
170000006362953	18-100-031-00010-00004	62000	PASTOS PERMANENTES DE 5 O MAS AÑOS-SIN VARIEDAD	S	29,84
170000006362955	18-100-031-00010-00010	62000	PASTOS PERMANENTES DE 5 O MAS AÑOS-SIN VARIEDAD	S	4,29
170000006362956	18-100-031-00010-00042	62000	PASTOS PERMANENTES DE 5 O MAS AÑOS-SIN VARIEDAD	S	3,12
170000006362957	23-078-015-00339-00002	62000	PASTOS PERMANENTES DE 5 O MAS AÑOS-SIN VARIEDAD	S	1,52
170000006362958	23-078-015-00340-00002	62000	PASTOS PERMANENTES DE 5 O MAS AÑOS-SIN VARIEDAD	S	0,48
170000006362959	18-100-031-00010-00009	62000	PASTOS PERMANENTES DE 5 O MAS AÑOS-SIN VARIEDAD	S	3,35
170000006362960	23-078-015-00363-00001	62000	PASTOS PERMANENTES DE 5 O MAS AÑOS-SIN VARIEDAD	S	2,70
170000006362961	18-100-031-00010-00008	62000	PASTOS PERMANENTES DE 5 O MAS AÑOS-SIN VARIEDAD	S	1,73
170000006362963	18-100-031-00010-00007	62000	PASTOS PERMANENTES DE 5 O MAS AÑOS-SIN VARIEDAD	S	1,28
170000006362964	18-100-031-00010-00045	62000	PASTOS PERMANENTES DE 5 O MAS AÑOS-SIN VARIEDAD	S	11,20
170000006362965	18-100-001-00091-00003	62000	PASTOS PERMANENTES DE 5 O MAS AÑOS-SIN VARIEDAD	S	8,00

(1) Superficie declarada admisible ajustada con la superficie comprometida.
 (2) Factor de penalización valorando el alcance para el tipo de compromiso.

Puede verificar la integridad de una copia de este documento mediante la lectura del código QR adjunto o mediante el acceso a la dirección <https://ws050.juntadeandalucia.es/verificarFirma> indicando el código de VERIFICACIÓN

FIRMADO POR	JUAN JOSE SOLER GARCIA	FECHA	03/07/2024	
	ROCIO GUIJARRO MILLAN			
VERIFICACIÓN	Pk2jm6MP8Q4FQJJZRRTHBNMQA26B8	PÁGINA	1444/3256	



APELLIDOS Y NOMBRE / RAZÓN SOCIAL

JUAREZ MARTINEZ ADRIAN

NIF
****5140*

EXPEDIENTE
1230281

ANUALIDAD DE PAGO
1ª

IMPORTES POR ANUALIDAD

	2023	2024	2025	2026	2027
IMPORTE MÁXIMO SUBVENCIONABLE	7.316,32 €	7.316,32 €	7.316,32 €	7.316,32 €	7.316,32 €
IMPORTE MEDIO DE TRANSFERENCIA (€/ha)	165,27 €	165,27 €	165,27 €	165,27 €	165,27 €

RESUMEN DE UNIDADES

Cód	GRUPO DE PAGO	Sup. Dec. Admisible (ha)	Sup. Comprometida (ha)	Sup. ajustada compromiso (I) (ha)	% sobredec.	Sup. Propuesta (ha)	Importe Declarado	Importe Topado	Importe Propuesto	Importe tras sobredec.
426	HERBÁCEOS	34,79		34,68	0,00	34,68	5.242,58	5.242,58	5.242,58	5.242,58
432	FRUTALES SECANO	9,59		9,59	0,00	9,59	2.073,74	2.073,74	2.073,74	2.073,74
TOTAL		44,38	44,27	44,27		44,27	7.316,32	7.316,32	7.316,32	7.316,32

APLICACIÓN DE REDUCCIONES Y PENALIZACIONES

GRUPO DE PAGO	Importe Calculado	Importe prereduc.	Criterios de			Omisión declaración	Condicionalidad	PROPUESTO
			subvencionabilidad y compromisos	Presentación tardía	% sobredec.			
FRUTALES SECANO	2.073,74	2.073,74	0,00	0,00	0,00	0,00	2.073,74	
HERBÁCEOS	5.242,58	5.242,58	0,00	0,00	0,00	0,00	5.242,58	
TOTAL	7.316,32	7.316,32					7.316,32	

RESUMEN DE PAGOS

PROPUESTO	IMPORTE (Euros)			
	PROPUESTO	FEADER (Eje 2)	MAPA	CAPADR
PROPUESTO	7.316,32	6.218,87	717,73	379,72

RECINTOS PROPUESTOS

REF.	REFERENCIA SIGPAC	CULTIVO DESCRIPCIÓN CULTIVO	S/R G.PAGO	PEND. MEDIA (%)	SUP. DEC. ADMISIBLE (ha)	SUP. COMPROM. (ha)	SUP. AJUSTADA COMPR.(I) (ha)	SUP. CONV. SIGPAC (ha)	SUP. CERTIF. (ha)	SUP. CAMPO (ha)	SUP. CAMPO DETER. CULT. DECLARADO (ha)	SUP. DEC. REDUCIDA (ha)	SUP. PROPUESTA (ha)
-1398480	18-167-009-00057-001	8000 AVENA-SIN VARIEDAD	S	426	1,00	16,43	16,43	16,43	16,43	16,43		16,43	16,43
1700000007040121	18-167-009-00008-001	1000 TRIGO BLANDO-SIN VARIEDAD	S	426	0,60	9,84	9,84	9,84	9,84	9,84		9,84	9,84
1700000007040128	18-167-009-00056-001	5000 CEBADA-SIN VARIEDAD	S	426	0,90	8,21	8,10	8,10	8,21	8,21		8,10	8,10
1700000007040129	18-167-009-00007-001	1000 TRIGO BLANDO-SIN VARIEDAD	S	426	1,30	0,31	0,31	0,31	0,31	0,31		0,31	0,31
-795941	18-167-024-00219-011	104020 ALMENDROS-GUARA	S	432	2,80	0,35	0,35	0,35	0,35	0,35		0,35	0,35
1700000007040122	18-167-024-00219-002	104020 ALMENDROS-GUARA	S	432	1,70	1,43	1,43	1,43	1,43	1,43		1,43	1,43
1700000007040130	18-167-001-00190-001	104020 ALMENDROS-GUARA	S	432	3,20	1,16	1,16	1,16	1,16	1,16		1,16	1,16
1700000007040131	18-167-025-00204-001	104010 ALMENDROS-DESMAYO ROJO	S	432	3,70	1,21	1,21	1,21	1,21	1,21		1,21	1,21
1700000007040132	18-167-025-00103-001	104020 ALMENDROS-GUARA	S	432	2,80	0,52	0,52	0,52	0,52	0,52		0,52	0,52
1700000007040133	18-167-025-00104-001	104020 ALMENDROS-GUARA	S	432	2,60	0,49	0,49	0,49	0,49	0,49		0,49	0,49
1700000007040134	18-167-025-00105-001	104020 ALMENDROS-GUARA	S	432	2,50	0,47	0,47	0,47	0,47	0,47		0,47	0,47
1700000007040135	18-167-024-00219-008	112004 NOGALES-COMUN	S	432	2,10	0,24	0,24	0,24	0,24	0,24		0,24	0,24
1700000007040136	18-167-021-00239-001	104022 ALMENDROS-LARGUETA	S	432	15,30	0,98	0,98	0,98	0,98	0,98		0,98	0,98
1700000007040137	18-167-024-00225-001	104022 ALMENDROS-LARGUETA	S	432	2,20	1,40	1,40	1,40	1,40	1,40		1,40	1,40
1700000007040138	18-167-024-00169-001	104020 ALMENDROS-GUARA	S	432	3,20	0,64	0,64	0,64	0,64	0,64		0,64	0,64
1700000007040139	18-167-025-00068-001	104020 ALMENDROS-GUARA	S	432	2,90	0,70	0,70	0,70	0,70	0,70		0,70	0,70

INCIDENCIAS

INCIDENCIA DESCRIPCIÓN

- 4272 Verifica que las líneas de declaración de las Solicitudes Únicas no tienen solapes con la capa de Retroactividad Gráfica (ambas de la misma campaña) a nivel de expediente/línea de declaración gráfica de la solicitud.
 Ref:1700000007040128 Recinto:18-167-009-00056-00001 Cultivo: - Agregado de la referencia del recinto.:0 Zona de la referencia del recinto.:0 Superficie solapada.:0,05 Id. Incid.:95945323
 Ref:1700000007040128 Recinto:18-167-009-00056-00001 Cultivo: - Agregado de la referencia del recinto.:0 Zona de la referencia del recinto.:0 Superficie solapada.:0,06 Id. Incid.:95945322
- 100424 Solicita recinto que no está comprometido para la operación.
 Ref:1700000007040140 Recinto:18-167-024-00228-00001 Cultivo:104020 ALMENDROS-GUARA Regadio

(1) Superficie declarada admisible ajustada con la superficie comprometida.
 (2) Factor de penalización valorando el alcance para el tipo de compromiso.

Puede verificar la integridad de una copia de este documento mediante la lectura del código QR adjunto o mediante el acceso a la dirección <https://ws050.juntadeandalucia.es/verificarFirma> indicando el código de VERIFICACIÓN

FIRMADO POR	JUAN JOSE SOLER GARCIA	FECHA	03/07/2024
	ROCIO GUIJARRO MILLAN		
VERIFICACIÓN	Pk2jm6MP8Q4FQJJZRRTHBNMQA26B8	PÁGINA	1445/3256





APELLIDOS Y NOMBRE / RAZÓN SOCIAL
KERRINCKX MIA JOSEE G

NIF
***2424*

EXPEDIENTE
1130224

ANUALIDAD DE PAGO
1ª

IMPORTES POR ANUALIDAD

	2023	2024	2025	2026	2027
IMPORTE MÁXIMO SUBVENCIONABLE	1.567,74 €	1.567,74 €	1.567,74 €	1.567,74 €	1.567,74 €
IMPORTE MEDIO DE TRANSFERENCIA (€/ha)	216,24 €	216,24 €	216,24 €	216,24 €	216,24 €

RESUMEN DE UNIDADES

Cód	GRUPO DE PAGO	Sup. Dec. Admisible (ha)	Sup. Comprometida (ha)	Sup. ajustada compromiso (1) (ha)	% sobredec.	Sup. Propuesta (ha)	Importe Declarado	Importe Topado	Importe Propuesto	Importe tras sobredec.
432	FRUTALES SECANO	7,25		7,25	0,00	7,25	1.567,74	1.567,74	1.567,74	1.567,74
TOTAL		7,25	7,25	7,25		7,25	1.567,74	1.567,74	1.567,74	1.567,74

APLICACIÓN DE REDUCCIONES Y PENALIZACIONES

GRUPO DE PAGO	Importe Calculado	Importe prereduc.	Importe subvencionabilidad y compromisos	Presentación tardía	Omisión declaración	Condicionalidad	IMPORTE (Euros) PROPUESTO
FRUTALES SECANO	1.567,74	1.567,74	0,00	0,00	0,00	0,00	1.567,74
TOTAL	1.567,74	1.567,74					1.567,74

RESUMEN DE PAGOS

	IMPORTE (Euros)			
	PROPUESTO	FEADER (Eje 2)	MAPA	CAPADR
PROPUESTO	1.567,74	1.332,58	153,80	81,36

RECINTOS PROPUESTOS

REF.	REFERENCIA SIGPAC	CULTIVO	DESCRIPCIÓN CULTIVO	S/R	G.PAGO	PEND. MEDIA (%)	SUP. DEC. ADMISIBLE (ha)	SUP. COMPROM. (ha)	SUP. AJUSTADA COMPR.(1) (ha)	SUP. CONV. SIGPAC (ha)	SUP. CERTIE (ha)	SUP. CAMPO (ha)	SUP. CAMPO DETER. CULT. DECLARADO (ha)	SUP. DEC. REDUCIDA (ha)	SUP. PROPUESTA (ha)
1700000005076507	18-149-002-00082-001	104031	ALMENDROS-PENTACEBAS CSIC	S	432	7,30	3,85	3,85	3,85		3,85			3,85	3,85
1700000005076508	18-149-002-00082-007	104031	ALMENDROS-PENTACEBAS CSIC	S	432	8,70	3,40	3,40	3,40		3,40			3,40	3,40

(1) Superficie declarada admisible ajustada con la superficie comprometida.
(2) Factor de penalización valorando el alcance para el tipo de compromiso.

Puede verificar la integridad de una copia de este documento mediante la lectura del código QR adjunto o mediante el acceso a la dirección <https://ws050.juntadeandalucia.es/verificarFirma> indicando el código de VERIFICACIÓN

FIRMADO POR	JUAN JOSE SOLER GARCIA	FECHA	03/07/2024	
	ROCIO GUIJARRO MILLAN			
VERIFICACIÓN	Pk2jm6MP8Q4FQJJZRRTHBNMQA26B8	PÁGINA	1446/3256	



APELLIDOS Y NOMBRE / RAZÓN SOCIAL

KLAUBERT BETTINA

NIF
***9979*

EXPEDIENTE
1084740

ANUALIDAD DE PAGO

1ª

IMPORTE POR ANUALIDAD

	2023	2024	2025	2026	2027
IMPORTE MÁXIMO SUBVENCIONABLE	418,95 €	418,95 €	418,95 €	418,95 €	418,95 €
IMPORTE MEDIO DE TRANSFERENCIA (€/ha)	247,90 €	247,90 €	247,90 €	247,90 €	247,90 €

RESUMEN DE UNIDADES

Cód	GRUPO DE PAGO	Sup. Dec. Admisible (ha)	Sup. Comprometida (ha)	Sup. ajustada compromiso (I) (ha)	% sobredec.	Sup. Propuesta (ha)	Importe Declarado	Importe Topado	Importe Propuesto	Importe tras sobredec.
429	OLIVAR	1,69		1,69	0,00	1,69	418,95	418,95	418,95	418,95
TOTAL		1,69	1,69	1,69		1,69	418,95	418,95	418,95	418,95

APLICACIÓN DE REDUCCIONES Y PENALIZACIONES

GRUPO DE PAGO	Importe Calculado	Importe prerreduc.	Criterios de subvencionabilidad y compromisos	Presentación tardía	Omisión declaración	Condicionalidad	IMPORTE (Euros) PROPUESTO
OLIVAR	418,95	418,95	0,00	0,00	3,00	0,00	406,38
TOTAL	418,95	418,95					406,38

RESUMEN DE PAGOS

	IMPORTE (Euros)			
	PROPUESTO	FEADER (Eje 2)	MAPA	CAPADR
PROPUESTO	406,38	345,42	39,87	21,09

RECINTOS PROPUESTOS

REF.	REFERENCIA SIGPAC	CULTIVO	DESCRIPCIÓN CULTIVO	S/R	G.PAGO	PEND. MEDIA (%)	SUP. DEC. ADMISIBLE (ha)	SUP. COMPROM. (ha)	SUP. AJUSTADA COMPROM. (I) (ha)	SUP. CONV. SIGPAC (ha)	SUP. CERTIE. (ha)	SUP. CAMPO (ha)	SUP. CAMPO DETECTADO (ha)	SUP. DEC. REDUCIDA (ha)	SUP. PROPUESTA (ha)
-1570047	18-150-002-00023-016	101010	OLIVAR-PICUAL	R	429	29,00	0,04	0,04	0,04		0,04			0,04	0,04
-916658	18-150-002-00023-010	101010	OLIVAR-PICUAL	R	429	41,00	0,08	0,08	0,08		0,08			0,08	0,08
1700000003478115	18-150-002-00023-004	101010	OLIVAR-PICUAL	R	429	73,80	0,20	0,20	0,20		0,20			0,20	0,20
1700000003478117	18-150-002-00023-011	101010	OLIVAR-PICUAL	R	429	13,40	0,86	0,86	0,86		0,86			0,86	0,86
1700000003478118	18-150-002-00023-012	101010	OLIVAR-PICUAL	R	429	23,80	0,51	0,51	0,51		0,51			0,51	0,51

INCIDENCIAS

INCIDENCIA DESCRIPCIÓN

256 Solicitud con recintos no declarados en campaña actual con una reducción por omisión de superficie superior al 3%
CÓDIGO PARA EL PORCENTAJE DE REDUCCIÓN POR OMISIÓN QUE CORRESPONDE A LA SOLICITUD:3

(1) Superficie declarada admisible ajustada con la superficie comprometida.
(2) Factor de penalización valorando el alcance para el tipo de compromiso.

Puede verificar la integridad de una copia de este documento mediante la lectura del código QR adjunto o mediante el acceso a la dirección https://ws050.juntadeandalucia.es/verificarFirma indicando el código de VERIFICACIÓN					
FIRMADO POR	JUAN JOSE SOLER GARCIA		FECHA		03/07/2024
	ROCIO GUIJARRO MILLAN				
VERIFICACIÓN	Pk2jm6MP8Q4FQJJZRRTHBNMQA26B8		PÁGINA		1447/3256



APELLIDOS Y NOMBRE / RAZÓN SOCIAL

KOTELNIKOVA NATALYA

NIF
***9638*

EXPEDIENTE
1028215

ANUALIDAD DE PAGO

1ª

IMPORTE POR ANUALIDAD

	2023	2024	2025	2026	2027
IMPORTE MÁXIMO SUBVENCIONABLE	8.649,60 €	8.649,60 €	8.649,60 €	8.649,60 €	8.649,60 €
IMPORTE MEDIO DE TRANSFERENCIA (€/ha)	216,24 €	216,24 €	216,24 €	216,24 €	216,24 €

RESUMEN DE UNIDADES

Cód	GRUPO DE PAGO	Sup. Dec. Admisible (ha)	Sup. Comprometida (ha)	Sup. ajustada compromiso (I) (ha)	% sobredec.	Sup. Propuesta (ha)	Importe Declarado	Importe Topado	Importe Propuesto	Importe tras sobredec.
432	FRUTALES SECANO	51,08		40,00	0,00	40,00	8.649,60	8.649,60	8.649,60	8.649,60
TOTAL		51,08	40,00	40,00		40,00	8.649,60	8.649,60	8.649,60	8.649,60

APLICACIÓN DE REDUCCIONES Y PENALIZACIONES

GRUPO DE PAGO	Importe Calculado	Importe prerreduc.	Importe subvencionabilidad y compromisos	Presentación tardía	Omisión declaración	Condicionalidad	IMPORTE (Euros) PROPUESTO
FRUTALES SECANO	8.649,60	8.649,60	0,00	0,00	0,00	0,00	8.649,60
TOTAL	8.649,60	8.649,60					8.649,60

RESUMEN DE PAGOS

	IMPORTE (Euros)			
	PROPUESTO	FEADER (Eje 2)	MAPA	CAPADR
PROPUESTO	8.649,60	7.352,16	848,53	448,91

RECINTOS PROPUESTOS

REF.	REFERENCIA SIGPAC	CULTIVO DESCRIPCIÓN CULTIVO	S/R	G.PAGO	PEND. MEDIA (%)	SUP. DEC. ADMISIBLE (ha)	SUP. COMPROM. (ha)	SUP. AJUSTADA COMPROM. (I) (ha)	SUP. CONV. SIGPAC (ha)	SUP. CERTIE (ha)	SUP. CAMPO (ha)	SUP. CAMPO DETER. CULT. DECLARADO (ha)	SUP. DEC. REDUCIDA (ha)	SUP. PROPUESTA (ha)
170000006291727	18-087-004-00060-001	104022 ALMENDROS-LARGUETA	S	432	4,60	8,27	8,27	8,27	8,27	8,27			8,27	8,27
170000006291728	18-087-004-00061-002	104022 ALMENDROS-LARGUETA	S	432	9,30	3,53	3,53	3,53	3,53	3,53			3,53	3,53
170000006291729	18-091-068-00023-001	104020 ALMENDROS-GUARA	S	432	4,10	8,82	8,82	8,82	8,82	8,82			8,82	8,82
170000006291732	18-091-068-00036-011	104020 ALMENDROS-GUARA	S	432	4,10	1,45	1,45	1,45	1,45	1,45			1,45	1,45
170000006291733	18-091-068-00022-009	104020 ALMENDROS-GUARA	S	432	3,30	5,88	5,88	5,88	5,88	5,88			5,88	5,88
170000006291735	18-091-068-00022-001	104020 ALMENDROS-GUARA	S	432	3,50	9,14	9,14	9,14	9,14	9,14			9,14	9,14
170000006291738	18-091-068-00022-012	104020 ALMENDROS-GUARA	S	432	3,70	3,34	3,34	3,34	3,34	3,34			3,34	3,34
170000006291740	18-091-068-00036-010	104020 ALMENDROS-GUARA	S	432	3,10	0,38	0,38	0,38	0,38	0,38			0,38	0,38
170000006291741	18-091-068-00036-013	104020 ALMENDROS-GUARA	S	432	3,20	1,05	1,05	1,05	1,05	1,05			1,05	1,05
170000006291742	18-091-068-00022-006	104020 ALMENDROS-GUARA	S	432	3,20	6,05	6,05	6,05	6,05	6,05			6,05	6,05
170000006291743	18-091-068-00036-015	104020 ALMENDROS-GUARA	S	432	3,60	1,41	1,41	1,41	1,41	1,41			1,41	1,41
170000006291744	18-091-068-00036-014	104020 ALMENDROS-GUARA	S	432	3,30	1,76	1,76	1,76	1,76	1,76			1,76	1,76

(1) Superficie declarada admisible ajustada con la superficie comprometida.
(2) Factor de penalización valorando el alcance para el tipo de compromiso.

Puede verificar la integridad de una copia de este documento mediante la lectura del código QR adjunto o mediante el acceso a la dirección <https://ws050.juntadeandalucia.es/verificarFirma> indicando el código de VERIFICACIÓN

FIRMADO POR	JUAN JOSE SOLER GARCIA	FECHA	03/07/2024	
	ROCIO GUIJARRO MILLAN			
VERIFICACIÓN	Pk2jm6MP8Q4FQJJZRRTHBNMQA26B8	PÁGINA	1448/3256	



APELLIDOS Y NOMBRE / RAZÓN SOCIAL

LA SACRISTIA S.L.

NIF

***0718*

EXPEDIENTE

1157477

ANUALIDAD DE PAGO

RESUMEN DE PAGOS

	<u>PROPUESTO</u>	<u>IMPORTE (Euros)</u>		
		<u>FEADER (Eje 2)</u>	<u>MAPA</u>	<u>CAPADR</u>
PROPUESTO	0,00	0,00	0,00	0,00

INCIDENCIAS

INCIDENCIA DESCRIPCIÓN

- 7162 Se advierte que en el impreso DATOS DE RECINTOS no está consignada la operación solicitada en el impreso SOLICITA LINEAS DE AYUDA DE DESARROLLO RURAL.
- 101008 Expediente sin compromisos vigentes.
Operación:6503.2

(1) Superficie declarada admisible ajustada con la superficie comprometida.
(2) Factor de penalización valorando el alcance para el tipo de compromiso.

Puede verificar la integridad de una copia de este documento mediante la lectura del código QR adjunto o mediante el acceso a la dirección <https://ws050.juntadeandalucia.es/verificarFirma> indicando el código de VERIFICACIÓN

FIRMADO POR	JUAN JOSE SOLER GARCIA	FECHA	03/07/2024	
	ROCIO GUIJARRO MILLAN			
VERIFICACIÓN	Pk2jm6MP8Q4FQJJZRRTHBNMQA26B8	PÁGINA	1449/3256	



APELLIDOS Y NOMBRE / RAZÓN SOCIAL

LAGUNA GOMEZ FRANCISCO

NIF

***3730*

EXPEDIENTE

1217192

ANUALIDAD DE PAGO

RESUMEN DE PAGOS

	<u>PROPUESTO</u>	<u>IMPORTE (Euros)</u>		
		<u>FEADER (Eje 2)</u>	<u>MAPA</u>	<u>CAPADR</u>
PROPUESTO	0,00	0,00	0,00	0,00

(1) Superficie declarada admisible ajustada con la superficie comprometida.
(2) Factor de penalización valorando el alcance para el tipo de compromiso.

Puede verificar la integridad de una copia de este documento mediante la lectura del código QR adjunto o mediante el acceso a la dirección https://ws050.juntadeandalucia.es/verificarFirma indicando el código de VERIFICACIÓN				
FIRMADO POR	JUAN JOSE SOLER GARCIA	FECHA	03/07/2024	
	ROCIO GUIJARRO MILLAN			
VERIFICACIÓN	Pk2jm6MP8Q4FQJJZRRTHBNMQA26B8	PÁGINA	1450/3256	



INCIDENCIAS

INCIDENCIA DESCRIPCIÓN

242	<p>Recinto pendiente de acreditación de titularidad.</p> <p>Ref:170000006998310 Recinto:18-149-002-00243-00001 Cultivo:62000 PASTOS PERMANENTES DE 5 O MAS AÑOS-SIN VARIEDAD Secano</p> <p>Ref:170000006998288 Recinto:18-149-002-00244-00001 Cultivo:62000 PASTOS PERMANENTES DE 5 O MAS AÑOS-SIN VARIEDAD Secano</p> <p>Ref:170000006998289 Recinto:18-149-002-00362-00001 Cultivo:62000 PASTOS PERMANENTES DE 5 O MAS AÑOS-SIN VARIEDAD Secano</p> <p>Ref:170000006998322 Recinto:18-149-006-00013-00001 Cultivo:8000 AVENA-SIN VARIEDAD Secano</p> <p>Ref:170000006998299 Recinto:18-149-006-00136-00001 Cultivo:8000 AVENA-SIN VARIEDAD Secano</p> <p>Ref:170000006998321 Recinto:18-149-006-00136-00003 Cultivo:62000 PASTOS PERMANENTES DE 5 O MAS AÑOS-SIN VARIEDAD Secano</p> <p>Ref:170000006998304 Recinto:18-149-006-00138-00001 Cultivo:62000 PASTOS PERMANENTES DE 5 O MAS AÑOS-SIN VARIEDAD Secano</p> <p>Ref:170000006998303 Recinto:18-149-006-00138-00002 Cultivo:8000 AVENA-SIN VARIEDAD Secano</p> <p>Ref:170000006998316 Recinto:18-149-006-00142-00001 Cultivo:8000 AVENA-SIN VARIEDAD Secano</p> <p>Ref:170000006998296 Recinto:18-149-006-00142-00002 Cultivo:62000 PASTOS PERMANENTES DE 5 O MAS AÑOS-SIN VARIEDAD Secano</p> <p>Ref:170000006998320 Recinto:18-149-010-00089-00002 Cultivo:8000 AVENA-SIN VARIEDAD Secano</p> <p>Ref:170000006998277 Recinto:18-149-012-00086-00001 Cultivo:8000 AVENA-SIN VARIEDAD Secano</p> <p>Ref:170000006998317 Recinto:18-149-012-00086-00002 Cultivo:62000 PASTOS PERMANENTES DE 5 O MAS AÑOS-SIN VARIEDAD Secano</p> <p>Ref:170000006998308 Recinto:18-149-012-00095-00001 Cultivo:62000 PASTOS PERMANENTES DE 5 O MAS AÑOS-SIN VARIEDAD Secano</p> <p>Ref:170000006998275 Recinto:18-149-012-00095-00004 Cultivo:62000 PASTOS PERMANENTES DE 5 O MAS AÑOS-SIN VARIEDAD Secano</p> <p>Ref:170000006998274 Recinto:18-149-012-00095-00005 Cultivo:62000 PASTOS PERMANENTES DE 5 O MAS AÑOS-SIN VARIEDAD Secano</p> <p>Ref:170000006998282 Recinto:18-149-012-00095-00006 Cultivo:62000 PASTOS PERMANENTES DE 5 O MAS AÑOS-SIN VARIEDAD Secano</p> <p>Ref:170000006998276 Recinto:18-149-012-00095-00007 Cultivo:62000 PASTOS PERMANENTES DE 5 O MAS AÑOS-SIN VARIEDAD Secano</p> <p>Ref:170000006998312 Recinto:18-149-012-00095-00009 Cultivo:62000 PASTOS PERMANENTES DE 5 O MAS AÑOS-SIN VARIEDAD Secano</p> <p>Ref:170000006998309 Recinto:18-149-012-00095-00010 Cultivo:62000 PASTOS PERMANENTES DE 5 O MAS AÑOS-SIN VARIEDAD Secano</p> <p>Ref:170000006998283 Recinto:18-149-012-00110-00001 Cultivo:8000 AVENA-SIN VARIEDAD Secano</p> <p>Ref:170000006998278 Recinto:18-149-012-00137-00003 Cultivo:8000 AVENA-SIN VARIEDAD Secano</p> <p>Ref:170000006998301 Recinto:18-149-012-00137-00004 Cultivo:62000 PASTOS PERMANENTES DE 5 O MAS AÑOS-SIN VARIEDAD Secano</p> <p>Ref:170000006998279 Recinto:18-149-014-00025-00001 Cultivo:8000 AVENA-SIN VARIEDAD Secano</p> <p>Ref:4663675 Recinto:18-149-016-00445-00001 Cultivo:62000 PASTOS PERMANENTES DE 5 O MAS AÑOS-SIN VARIEDAD Secano</p> <p>Ref:170000006998305 Recinto:18-149-017-00008-00001 Cultivo:62000 PASTOS PERMANENTES DE 5 O MAS AÑOS-SIN VARIEDAD Secano</p> <p>Ref:170000006998285 Recinto:18-149-017-00008-00003 Cultivo:62000 PASTOS PERMANENTES DE 5 O MAS AÑOS-SIN VARIEDAD Secano</p> <p>Ref:170000006998297 Recinto:18-149-017-00286-00001 Cultivo:62000 PASTOS PERMANENTES DE 5 O MAS AÑOS-SIN VARIEDAD Secano</p> <p>Ref:170000006998287 Recinto:18-149-017-00286-00006 Cultivo:62000 PASTOS PERMANENTES DE 5 O MAS AÑOS-SIN VARIEDAD Secano</p> <p>Ref:170000006998306 Recinto:18-149-021-00320-00001 Cultivo:62000 PASTOS PERMANENTES DE 5 O MAS AÑOS-SIN VARIEDAD Secano</p> <p>Ref:170000006998314 Recinto:18-149-021-00320-00002 Cultivo:62000 PASTOS PERMANENTES DE 5 O MAS AÑOS-SIN VARIEDAD Secano</p> <p>Ref:170000006998307 Recinto:18-149-021-00320-00003 Cultivo:62000 PASTOS PERMANENTES DE 5 O MAS AÑOS-SIN VARIEDAD Secano</p> <p>Ref:170000006998318 Recinto:18-149-021-00320-00005 Cultivo:62000 PASTOS PERMANENTES DE 5 O MAS AÑOS-SIN VARIEDAD Secano</p> <p>Ref:170000006998292 Recinto:18-149-021-00321-00014 Cultivo:62000 PASTOS PERMANENTES DE 5 O MAS AÑOS-SIN VARIEDAD Secano</p> <p>Ref:170000006998298 Recinto:18-149-021-00321-00015 Cultivo:62000 PASTOS PERMANENTES DE 5 O MAS AÑOS-SIN VARIEDAD Secano</p> <p>Ref:170000006998319 Recinto:18-149-021-00321-00016 Cultivo:62000 PASTOS PERMANENTES DE 5 O MAS AÑOS-SIN VARIEDAD Secano</p> <p>Ref:170000006998295 Recinto:18-149-021-00321-00017 Cultivo:62000 PASTOS PERMANENTES DE 5 O MAS AÑOS-SIN VARIEDAD Secano</p>
-----	---

(1) Superficie declarada admisible ajustada con la superficie comprometida.
 (2) Factor de penalización valorando el alcance para el tipo de compromiso.

Puede verificar la integridad de una copia de este documento mediante la lectura del código QR adjunto o mediante el acceso a la dirección <https://ws050.juntadeandalucia.es/verificarFirma> indicando el código de VERIFICACIÓN

FIRMADO POR	JUAN JOSE SOLER GARCIA	FECHA	03/07/2024	
	ROCIO GUIJARRO MILLAN			
VERIFICACIÓN	Pk2jm6MP8Q4FQJJZRRTHBNMQA26B8	PÁGINA	1451/3256	



INCIDENCIAS

INCIDENCIA DESCRIPCIÓN

	Ref:170000006998293 Recinto:18-149-022-00173-00003 Cultivo:62000 PASTOS PERMANENTES DE 5 O MAS AÑOS-SIN VARIEDAD Secano
4272	Ref:4527797 Recinto:18-149-900-99000-99001 Cultivo:62000 PASTOS PERMANENTES DE 5 O MAS AÑOS-SIN VARIEDAD Secano Verifica que las líneas de declaración de las Solicitudes Únicas no tienen solapes con la capa de Retroactividad Gráfica (ambas de la misma campaña) a nivel de expediente/línea de declaración gráfica de la solicitud. Ref:170000006998288 Recinto:18-149-002-00244-00001 Cultivo: - Agregado de la referencia del recinto.:0 Zona de la referencia del recinto.:0 Superficie solapada.:0,02 Id. Incid.:95943903
100424	Solicita recinto que no está comprometido para la operación. Ref:170000006998310 Recinto:18-149-002-00243-00001 Cultivo:62000 PASTOS PERMANENTES DE 5 O MAS AÑOS-SIN VARIEDAD Secano Ref:170000006998288 Recinto:18-149-002-00244-00001 Cultivo:62000 PASTOS PERMANENTES DE 5 O MAS AÑOS-SIN VARIEDAD Secano Ref:170000006998289 Recinto:18-149-002-00362-00001 Cultivo:62000 PASTOS PERMANENTES DE 5 O MAS AÑOS-SIN VARIEDAD Secano Ref:170000006998322 Recinto:18-149-006-00013-00001 Cultivo:8000 AVENA-SIN VARIEDAD Secano Ref:170000006998299 Recinto:18-149-006-00136-00001 Cultivo:8000 AVENA-SIN VARIEDAD Secano Ref:170000006998321 Recinto:18-149-006-00136-00003 Cultivo:62000 PASTOS PERMANENTES DE 5 O MAS AÑOS-SIN VARIEDAD Secano Ref:170000006998304 Recinto:18-149-006-00138-00001 Cultivo:62000 PASTOS PERMANENTES DE 5 O MAS AÑOS-SIN VARIEDAD Secano Ref:170000006998303 Recinto:18-149-006-00138-00002 Cultivo:8000 AVENA-SIN VARIEDAD Secano Ref:170000006998316 Recinto:18-149-006-00142-00001 Cultivo:8000 AVENA-SIN VARIEDAD Secano Ref:170000006998296 Recinto:18-149-006-00142-00002 Cultivo:62000 PASTOS PERMANENTES DE 5 O MAS AÑOS-SIN VARIEDAD Secano Ref:170000006998320 Recinto:18-149-010-00089-00002 Cultivo:8000 AVENA-SIN VARIEDAD Secano Ref:170000006998277 Recinto:18-149-012-00086-00001 Cultivo:8000 AVENA-SIN VARIEDAD Secano Ref:170000006998317 Recinto:18-149-012-00086-00002 Cultivo:62000 PASTOS PERMANENTES DE 5 O MAS AÑOS-SIN VARIEDAD Secano Ref:170000006998308 Recinto:18-149-012-00095-00001 Cultivo:62000 PASTOS PERMANENTES DE 5 O MAS AÑOS-SIN VARIEDAD Secano Ref:170000006998275 Recinto:18-149-012-00095-00004 Cultivo:62000 PASTOS PERMANENTES DE 5 O MAS AÑOS-SIN VARIEDAD Secano Ref:170000006998274 Recinto:18-149-012-00095-00005 Cultivo:62000 PASTOS PERMANENTES DE 5 O MAS AÑOS-SIN VARIEDAD Secano Ref:170000006998282 Recinto:18-149-012-00095-00006 Cultivo:62000 PASTOS PERMANENTES DE 5 O MAS AÑOS-SIN VARIEDAD Secano Ref:170000006998276 Recinto:18-149-012-00095-00007 Cultivo:62000 PASTOS PERMANENTES DE 5 O MAS AÑOS-SIN VARIEDAD Secano Ref:170000006998312 Recinto:18-149-012-00095-00009 Cultivo:62000 PASTOS PERMANENTES DE 5 O MAS AÑOS-SIN VARIEDAD Secano Ref:170000006998309 Recinto:18-149-012-00095-00010 Cultivo:62000 PASTOS PERMANENTES DE 5 O MAS AÑOS-SIN VARIEDAD Secano Ref:170000006998283 Recinto:18-149-012-00110-00001 Cultivo:8000 AVENA-SIN VARIEDAD Secano Ref:170000006998278 Recinto:18-149-012-00137-00003 Cultivo:8000 AVENA-SIN VARIEDAD Secano Ref:170000006998301 Recinto:18-149-012-00137-00004 Cultivo:62000 PASTOS PERMANENTES DE 5 O MAS AÑOS-SIN VARIEDAD Secano Ref:170000006998279 Recinto:18-149-014-00025-00001 Cultivo:8000 AVENA-SIN VARIEDAD Secano Ref:4663675 Recinto:18-149-016-00445-00001 Cultivo:62000 PASTOS PERMANENTES DE 5 O MAS AÑOS-SIN VARIEDAD Secano Ref:170000006998305 Recinto:18-149-017-00008-00001 Cultivo:62000 PASTOS PERMANENTES DE 5 O MAS AÑOS-SIN VARIEDAD Secano Ref:170000006998285 Recinto:18-149-017-00008-00003 Cultivo:62000 PASTOS PERMANENTES DE 5 O MAS AÑOS-SIN VARIEDAD Secano Ref:170000006998297 Recinto:18-149-017-00286-00001 Cultivo:62000 PASTOS PERMANENTES DE 5 O MAS AÑOS-SIN VARIEDAD Secano Ref:170000006998287 Recinto:18-149-017-00286-00006 Cultivo:62000 PASTOS PERMANENTES DE 5 O MAS AÑOS-SIN VARIEDAD Secano Ref:170000006998306 Recinto:18-149-021-00320-00001 Cultivo:62000 PASTOS PERMANENTES DE 5 O MAS AÑOS-SIN VARIEDAD Secano Ref:170000006998314 Recinto:18-149-021-00320-00002 Cultivo:62000 PASTOS PERMANENTES DE 5 O MAS AÑOS-SIN VARIEDAD Secano Ref:170000006998307 Recinto:18-149-021-00320-00003 Cultivo:62000 PASTOS PERMANENTES DE 5 O MAS AÑOS-SIN VARIEDAD Secano Ref:170000006998318 Recinto:18-149-021-00320-00005 Cultivo:62000 PASTOS PERMANENTES DE 5 O MAS AÑOS-SIN VARIEDAD Secano Ref:170000006998292 Recinto:18-149-021-00321-00014 Cultivo:62000 PASTOS PERMANENTES DE 5 O MAS AÑOS-SIN

(1) Superficie declarada admisible ajustada con la superficie comprometida.
(2) Factor de penalización valorando el alcance para el tipo de compromiso.

Puede verificar la integridad de una copia de este documento mediante la lectura del código QR adjunto o mediante el acceso a la dirección https://ws050.juntadeandalucia.es/verificarFirma indicando el código de VERIFICACIÓN				
FIRMADO POR	JUAN JOSE SOLER GARCIA	FECHA	03/07/2024	
	ROCIO GUIJARRO MILLAN			
VERIFICACIÓN	Pk2jm6MP8Q4FQJJZRRTHBNMQA26B8	PÁGINA	1452/3256	



INCIDENCIAS

INCIDENCIA DESCRIPCIÓN

	VARIEDAD Secano Ref:170000006998298 Recinto:18-149-021-00321-00015 Cultivo:62000 PASTOS PERMANENTES DE 5 O MAS AÑOS-SIN VARIEDAD Secano Ref:170000006998319 Recinto:18-149-021-00321-00016 Cultivo:62000 PASTOS PERMANENTES DE 5 O MAS AÑOS-SIN VARIEDAD Secano Ref:170000006998295 Recinto:18-149-021-00321-00017 Cultivo:62000 PASTOS PERMANENTES DE 5 O MAS AÑOS-SIN VARIEDAD Secano Ref:170000006998293 Recinto:18-149-022-00173-00003 Cultivo:62000 PASTOS PERMANENTES DE 5 O MAS AÑOS-SIN VARIEDAD Secano Ref:4527797 Recinto:18-149-900-99000-99001 Cultivo:62000 PASTOS PERMANENTES DE 5 O MAS AÑOS-SIN VARIEDAD Secano
101008	Expediente sin compromisos vigentes. Operación:6503.2

(1) Superficie declarada admisible ajustada con la superficie comprometida.
(2) Factor de penalización valorando el alcance para el tipo de compromiso.

Puede verificar la integridad de una copia de este documento mediante la lectura del código QR adjunto o mediante el acceso a la dirección <https://ws050.juntadeandalucia.es/verificarFirma> indicando el código de VERIFICACIÓN

FIRMADO POR	JUAN JOSE SOLER GARCIA	FECHA	03/07/2024	
	ROCIO GUIJARRO MILLAN			
VERIFICACIÓN	Pk2jm6MP8Q4FQJJZRRTHBNMQA26B8	PÁGINA	1453/3256	



APELLIDOS Y NOMBRE / RAZÓN SOCIAL

LANGA QUIRANTE JOSE JAVIER

NIF
****4085*

EXPEDIENTE
1195872

ANUALIDAD DE PAGO
1ª

IMPORTES POR ANUALIDAD

	2023	2024	2025	2026	2027
IMPORTE MÁXIMO SUBVENCIONABLE	940,64 €	940,64 €	940,64 €	940,64 €	940,64 €
IMPORTE MEDIO DE TRANSFERENCIA (€/ha)	216,24 €	216,24 €	216,24 €	216,24 €	216,24 €

RESUMEN DE UNIDADES

Cód	GRUPO DE PAGO	Sup. Dec. Admisible (ha)	Sup. Comprometida (ha)	Sup. ajustada compromiso (I) (ha)	% sobredec.	Sup. Propuesta (ha)	Importe Declarado	Importe Topado	Importe Propuesto	Importe tras sobredec.
432	FRUTALES SECANO	4,35		4,35	0,00	4,35	940,64	940,64	940,64	940,64
TOTAL		4,35	4,35	4,35		4,35	940,64	940,64	940,64	940,64

APLICACIÓN DE REDUCCIONES Y PENALIZACIONES

GRUPO DE PAGO	Importe Calculado	Importe prereduc.	Criterios de subvencionabilidad y compromisos	Presentación tardía	Omisión declaración	Condicionalidad	IMPORTE (Euros) PROPUESTO
FRUTALES SECANO	940,64	940,64	0,00	0,00	0,00	0,00	940,64
TOTAL	940,64	940,64					940,64

RESUMEN DE PAGOS

	IMPORTE (Euros)			
	PROPUESTO	FEADER (Eje 2)	MAPA	CAPADR
PROPUESTO	940,64	799,54	92,28	48,82

RECINTOS PROPUESTOS

REF.	REFERENCIA SIGPAC	CULTIVO	DESCRIPCIÓN CULTIVO	S/R	G.PAGO	PEND. MEDIA (%)	SUP. DEC. ADMISIBLE (ha)	SUP. COMPROM. (ha)	SUP. AJUSTADA COMPROM. (I) (ha)	SUP. CONV. SIGPAC (ha)	SUP. CERTIE. (ha)	SUP. CAMPO (ha)	SUP. CAMPO DETER. CULT. DECLARADO (ha)	SUP. DEC. REDUCIDA (ha)	SUP. PROPUESTA (ha)
-28276	18-198-004-00252-005	104007	ALMENDROS-COMUNA	S	432	9,00	0,09	0,09	0,09		0,09			0,09	0,09
4186027	18-198-006-00190-001	104020	ALMENDROS-GUARA	S	432	1,80	2,09	2,09	2,09		2,09			2,09	2,09
1700000002692437	18-198-004-00252-001	104007	ALMENDROS-COMUNA	S	432	8,90	0,12	0,12	0,12		0,12			0,12	0,12
1700000002692444	18-198-004-00252-003	104007	ALMENDROS-COMUNA	S	432	11,60	0,68	0,68	0,68		0,68			0,68	0,68
1700000002692445	18-198-004-00252-007	104007	ALMENDROS-COMUNA	S	432	9,60	0,19	0,19	0,19		0,19			0,19	0,19
1700000002692446	18-198-004-00252-004	104007	ALMENDROS-COMUNA	S	432	16,90	1,18	1,18	1,18		1,18			1,18	1,18

(1) Superficie declarada admisible ajustada con la superficie comprometida.
(2) Factor de penalización valorando el alcance para el tipo de compromiso.

Puede verificar la integridad de una copia de este documento mediante la lectura del código QR adjunto o mediante el acceso a la dirección <https://ws050.juntadeandalucia.es/verificarFirma> indicando el código de VERIFICACIÓN

FIRMADO POR	JUAN JOSE SOLER GARCIA	FECHA	03/07/2024	
	ROCIO GUIJARRO MILLAN			
VERIFICACIÓN	Pk2jm6MP8Q4FQJJZRRTHBNMQA26B8	PÁGINA	1454/3256	



APELLIDOS Y NOMBRE / RAZÓN SOCIAL
LANJAROMAS SL.

NIF
****8016*

EXPEDIENTE
1198648

ANUALIDAD DE PAGO
1ª

IMPORTE POR ANUALIDAD

	2023	2024	2025	2026	2027
IMPORTE MÁXIMO SUBVENCIONABLE	10.121,51 €	10.121,51 €	10.121,51 €	10.121,51 €	10.121,51 €
IMPORTE MEDIO DE TRANSFERENCIA (€/ha)	228,84 €	228,84 €	228,84 €	228,84 €	228,84 €

RESUMEN DE UNIDADES

Cód	GRUPO DE PAGO	Sup. Dec. Admisible (ha)	Sup. Comprometida (ha)	Sup. ajustada compromiso (1) (ha)	% sobredec.	Sup. Propuesta (ha)	Importe Declarado	Importe Topado	Importe Propuesto	Importe tras sobredec.
429	OLIVAR	17,60		17,60	0,00	17,60	4.363,04	4.363,04	4.363,04	4.363,04
432	FRUTALES SECANO	26,63		26,63	0,00	26,63	5.758,47	5.758,47	5.758,47	5.758,47
TOTAL		44,23	44,23	44,23		44,23	10.121,51	10.121,51	10.121,51	10.121,51

APLICACIÓN DE REDUCCIONES Y PENALIZACIONES

GRUPO DE PAGO	Importe Calculado	Importe prereduc.	Criterios de subvencionabilidad y compromisos	Presentación tardía	Omisión declaración	Condicionalidad	IMPORTE (Euros) PROPUESTO
FRUTALES SECANO	5.758,47	5.758,47	0,00	0,00	0,00	0,00	5.758,47
OLIVAR	4.363,04	4.363,04	0,00	0,00	0,00	0,00	4.363,04
TOTAL	10.121,51	10.121,51					10.121,51

RESUMEN DE PAGOS

	PROPUESTO	PROPUESTO	FEADER (Eje 2)	MAPA	CAPADR
	PROPUESTO	10.121,51	8.603,28	992,92	525,31

RECINTOS PROPUESTOS

REF.	REFERENCIA SIGPAC	CULTIVO DESCRIPCIÓN CULTIVO	S/R G.PAGO	PEND. MEDIA (%)	SUP. DEC. ADMISIBLE (ha)	SUP. COMPROM. (ha)	SUP. AJUSTADA COMPROM. (1) (ha)	SUP. CONV. SIGPAC (ha)	SUP. CERTIF. (ha)	SUP. CAMPO (ha)	SUP. CAMPO DETER. CULT. DECLARADO (ha)	SUP. DEC. REDUCIDA (ha)	SUP. PROPUESTA (ha)
170000005345569	18-188-002-00014-002	101138 OLIVAR-HOJIBLANCA	S 429	15,90	0,03	0,03	0,03		0,03			0,03	0,03
170000005345570	18-105-004-00002-027	101138 OLIVAR-HOJIBLANCA	S 429	41,80	2,56	2,56	2,56		2,56			2,56	2,56
170000005345571	18-188-002-00005-006	101138 OLIVAR-HOJIBLANCA	S 429	13,90	0,01	0,01	0,01		0,01			0,01	0,01
170000005345572	18-105-004-00002-022	101138 OLIVAR-HOJIBLANCA	S 429	48,80	0,14	0,14	0,14		0,14			0,14	0,14
170000005345573	18-105-004-00002-025	101138 OLIVAR-HOJIBLANCA	S 429	36,70	0,01	0,01	0,01		0,01			0,01	0,01
170000005345576	18-105-004-00002-085	101138 OLIVAR-HOJIBLANCA	S 429	46,60	0,34	0,34	0,34		0,34			0,34	0,34
170000005345577	18-105-004-00002-033	101138 OLIVAR-HOJIBLANCA	S 429	47,40	0,02	0,02	0,02		0,02			0,02	0,02
170000005345578	18-105-004-00002-036	101138 OLIVAR-HOJIBLANCA	S 429	38,00	0,02	0,02	0,02		0,02			0,02	0,02
170000005345580	18-188-002-00004-002	101138 OLIVAR-HOJIBLANCA	S 429	48,80	0,02	0,02	0,02		0,02			0,02	0,02
170000005345581	18-188-002-00005-007	101138 OLIVAR-HOJIBLANCA	S 429	39,30	0,01	0,01	0,01		0,01			0,01	0,01
170000005345582	18-188-002-00003-002	101138 OLIVAR-HOJIBLANCA	S 429	35,40	0,10	0,10	0,10		0,10			0,10	0,10
170000005345583	18-105-004-00763-001	101138 OLIVAR-HOJIBLANCA	S 429	28,40	3,02	3,02	3,02		3,02			3,02	3,02
170000005345588	18-105-004-00002-048	101138 OLIVAR-HOJIBLANCA	S 429	29,30	0,05	0,05	0,05		0,05			0,05	0,05
170000005345590	18-105-004-00002-058	101138 OLIVAR-HOJIBLANCA	S 429	37,10	0,09	0,09	0,09		0,09			0,09	0,09
170000005345592	18-105-004-00002-057	101138 OLIVAR-HOJIBLANCA	S 429	43,60	0,18	0,18	0,18		0,18			0,18	0,18
170000005345595	18-105-004-00002-056	101138 OLIVAR-HOJIBLANCA	S 429	39,40	4,71	4,71	4,71		4,71			4,71	4,71
170000005345603	18-105-004-00002-070	101138 OLIVAR-HOJIBLANCA	S 429	38,80	0,01	0,01	0,01		0,01			0,01	0,01
170000005345606	18-105-004-00002-068	101138 OLIVAR-HOJIBLANCA	S 429	43,10	0,03	0,03	0,03		0,03			0,03	0,03
170000005345607	18-105-004-00002-067	101138 OLIVAR-HOJIBLANCA	S 429	55,80	0,20	0,20	0,20		0,20			0,20	0,20
170000005345608	18-105-004-00003-001	101138 OLIVAR-HOJIBLANCA	S 429	32,90	1,98	1,98	1,98		1,98			1,98	1,98
170000005345609	18-188-002-00005-003	101138 OLIVAR-HOJIBLANCA	S 429	27,30	0,13	0,13	0,13		0,13			0,13	0,13
170000005345610	18-188-002-00006-002	101138 OLIVAR-HOJIBLANCA	S 429	25,20	0,19	0,19	0,19		0,19			0,19	0,19
170000005345611	18-188-002-00007-002	101138 OLIVAR-HOJIBLANCA	S 429	21,90	0,31	0,31	0,31		0,31			0,31	0,31
170000005345612	18-105-004-00002-081	101138 OLIVAR-HOJIBLANCA	S 429	43,50	0,13	0,13	0,13		0,13			0,13	0,13
170000005345613	18-105-004-00002-059	101138 OLIVAR-HOJIBLANCA	S 429	42,00	3,09	3,09	3,09		3,09			3,09	3,09
170000005345614	18-105-004-00002-077	101138 OLIVAR-HOJIBLANCA	S 429	24,00	0,20	0,20	0,20		0,20			0,20	0,20
170000005345615	18-188-002-00014-002	101138 OLIVAR-HOJIBLANCA	S 429	15,90	0,02	0,02	0,02		0,02			0,02	0,02
170000005345616	18-105-004-00002-018	104007 ALMENDROS-COMUNA	S 432	46,00	16,21	16,21	16,21		16,21			16,21	16,21
170000005345617	18-105-004-00002-074	104007 ALMENDROS-COMUNA	S 432	30,70	2,83	2,83	2,83		2,83			2,83	2,83
170000005345618	18-105-004-00002-086	104007 ALMENDROS-COMUNA	S 432	39,50	0,47	0,47	0,47		0,47			0,47	0,47
170000005345619	18-105-004-00002-073	104007 ALMENDROS-COMUNA	S 432	47,90	7,12	7,12	7,12		7,12			7,12	7,12

(1) Superficie declarada admisible ajustada con la superficie comprometida.
(2) Factor de penalización valorando el alcance para el tipo de compromiso.

Puede verificar la integridad de una copia de este documento mediante la lectura del código QR adjunto o mediante el acceso a la dirección <https://ws050.juntadeandalucia.es/verificarFirma> indicando el código de VERIFICACIÓN

FIRMADO POR	JUAN JOSE SOLER GARCIA	FECHA	03/07/2024
	ROCIO GUIJARRO MILLAN		
VERIFICACIÓN	Pk2jm6MP8Q4FQJJZRRTHBNMQA26B8	PÁGINA	1455/3256





INCIDENCIAS

INCIDENCIA DESCRIPCIÓN

- 100402 Recinto solicitado no forma parte de ningún organismo de control autorizado para la producción ecológica en Andalucía o fecha de inscripción posterior al plazo establecido (Anexo I. Criterios de Subvencionabilidad. Orden 28 de marzo de 2023).
Ref:-972709 Recinto:18-188-002-00142-00003 Cultivo:101138 OLIVAR-HOJIBLANCA Secano
Ref:-972710 Recinto:18-188-002-00144-00002 Cultivo:101138 OLIVAR-HOJIBLANCA Secano
- 100424 Solicita recinto que no está comprometido para la operación.
Ref:170000005345585 Recinto:18-105-004-00095-00024 Cultivo:101138 OLIVAR-HOJIBLANCA Secano
Ref:-972709 Recinto:18-188-002-00142-00003 Cultivo:101138 OLIVAR-HOJIBLANCA Secano
Ref:-972710 Recinto:18-188-002-00144-00002 Cultivo:101138 OLIVAR-HOJIBLANCA Secano

(1) Superficie declarada admisible ajustada con la superficie comprometida.
(2) Factor de penalización valorando el alcance para el tipo de compromiso.

Puede verificar la integridad de una copia de este documento mediante la lectura del código QR adjunto o mediante el acceso a la dirección <https://ws050.juntadeandalucia.es/verificarFirma> indicando el código de VERIFICACIÓN

FIRMADO POR	JUAN JOSE SOLER GARCIA	FECHA	03/07/2024	
	ROCIO GUIJARRO MILLAN			
VERIFICACIÓN	Pk2jm6MP8Q4FQJJZRRTHBNMQA26B8	PÁGINA	1456/3256	



APELLIDOS Y NOMBRE / RAZÓN SOCIAL

LARA VALERA MAIKEL

NIF
****3844*

EXPEDIENTE
1193514

ANUALIDAD DE PAGO
1ª

IMPORTE POR ANUALIDAD

	2023	2024	2025	2026	2027
IMPORTE MÁXIMO SUBVENCIONABLE	10.307,33 €	10.307,33 €	10.307,33 €	10.307,33 €	10.307,33 €
IMPORTE MEDIO DE TRANSFERENCIA (€/ha)	234,90 €	234,90 €	234,90 €	234,90 €	234,90 €

RESUMEN DE UNIDADES

Cód	GRUPO DE PAGO	Sup. Dec. Admisible (ha)	Sup. Comprometida (ha)	Sup. ajustada compromiso (I) (ha)	% sobredec.	Sup. Propuesta (ha)	Importe Declarado	Importe Topado	Importe Propuesto	Importe tras sobredec.
429	OLIVAR	25,86		25,86	0,00	25,86	6.410,69	6.410,69	6.410,69	6.410,69
432	FRUTALES SECANO	18,41		18,02	0,00	18,02	3.896,64	3.896,64	3.896,64	3.896,64
TOTAL		44,27	43,88	43,88		43,88	10.307,33	10.307,33	10.307,33	10.307,33

APLICACIÓN DE REDUCCIONES Y PENALIZACIONES

GRUPO DE PAGO	Importe Calculado	Importe prereduc.	Criterios de subvencionabilidad y compromisos			Omisión declaración	Condicionabilidad	IMPORTE (Euros)	
			Presentación tardía	Presentación	Presentación			PROPUESTO	PROPUESTO
FRUTALES SECANO	3.896,64	3.896,64	0,00	0,00	0,00	0,00	0,00	3.896,64	
OLIVAR	6.410,69	6.410,69	0,00	0,00	0,00	0,00	0,00	6.410,69	
TOTAL	10.307,33	10.307,33						10.307,33	

RESUMEN DE PAGOS

	IMPORTE (Euros)			
	PROPUESTO	FEADER (Eje 2)	MAPA	CAPADR
PROPUESTO	10.307,33	8.761,23	1.011,15	534,95

RECINTOS PROPUESTOS

REF.	REFERENCIA SIGPAC	CULTIVO DESCRIPCIÓN CULTIVO	S/R G.PAGO	PEND. MEDIA (%)	SUP. DEC. ADMISIBLE (ha)	SUP. COMPROM. (ha)	SUP. AJUSTADA COMPROM. (I) (ha)	SUP. CONV. SIGPAC (ha)	SUP. CERTIF. (ha)	SUP. CAMPO (ha)	SUP. CAMPO DETER. CULT. DECLARADO (ha)	SUP. DEC. REDUCIDA (ha)	SUP. PROPUESTA (ha)
170000006931668	18-054-004-0002-001	101010 OLIVAR-PICUAL	S	429	0,70	1,14	1,14	1,14	1,14			1,14	1,14
170000006931669	18-054-002-00413-006	101010 OLIVAR-PICUAL	S	429	12,40	3,74	3,74	3,74	3,74			3,74	3,74
170000006931670	18-054-002-00413-004	101010 OLIVAR-PICUAL	S	429	3,80	20,98	20,98	20,98	20,98			20,98	20,98
-1075533	18-054-008-00141-011	104014 ALMENDROS-FERRAGNES	S	432	12,90	0,14	0,11	0,11	0,14			0,11	0,11
-1075484	18-054-008-00141-011	104014 ALMENDROS-FERRAGNES	S	432	12,90	1,45	1,17	1,17	1,45			1,17	1,17
170000006931672	18-054-002-00413-001	104022 ALMENDROS-LARGUETA	S	432	16,10	5,80	5,80	5,80	5,80			5,80	5,80
170000006931673	18-054-008-00141-011	104014 ALMENDROS-FERRAGNES	S	432	12,90	0,41	0,33	0,33	0,41			0,33	0,33
170000006931674	18-054-002-00413-026	104024 ALMENDROS-MARCONA	S	432	6,10	3,16	3,16	3,16	3,16			3,16	3,16
170000006931675	18-054-008-00141-012	104020 ALMENDROS-GUARA	S	432	14,60	7,45	7,45	7,45	7,45			7,45	7,45

INCIDENCIAS

INCIDENCIA DESCRIPCIÓN

- 218 La superficie total declarada sobre un mismo recinto en el conjunto de los expedientes, no puede superar la superficie total que el SIGPAC establece para ese recinto.
 Ref:-1075484 Recinto:18-054-008-00141-00011 Cultivo:104014 ALMENDROS-FERRAGNES Secano Suma de superficies declaradas para este recinto por todos los solicitantes (Áreas):438 Superficie SIGPAC medida para este recinto (Áreas):400 Exceso de superficie declarada (Hectáreas):0,28 Suma de superficies declaradas para este recinto por el solicitante (Áreas):200
 Ref:-1075533 Recinto:18-054-008-00141-00011 Cultivo:104014 ALMENDROS-FERRAGNES Secano Suma de superficies declaradas para este recinto por todos los solicitantes (Áreas):438 Superficie SIGPAC medida para este recinto (Áreas):400 Exceso de superficie declarada (Hectáreas):0,03 Suma de superficies declaradas para este recinto por el solicitante (Áreas):200
 Ref:170000006931673 Recinto:18-054-008-00141-00011 Cultivo:104014 ALMENDROS-FERRAGNES Secano Suma de superficies declaradas para este recinto por todos los solicitantes (Áreas):438 Superficie SIGPAC medida para este recinto (Áreas):400 Exceso de superficie declarada (Hectáreas):0,08 Suma de superficies declaradas para este recinto por el solicitante (Áreas):200

(1) Superficie declarada admisible ajustada con la superficie comprometida.
 (2) Factor de penalización valorando el alcance para el tipo de compromiso.

Puede verificar la integridad de una copia de este documento mediante la lectura del código QR adjunto o mediante el acceso a la dirección <https://ws050.juntadeandalucia.es/verificarFirma> indicando el código de VERIFICACIÓN

FIRMADO POR	JUAN JOSE SOLER GARCIA	FECHA	03/07/2024	
	ROCIO GUIJARRO MILLAN			
VERIFICACIÓN	Pk2jm6MP8Q4FQJJZRRTHBNMQA26B8	PÁGINA	1457/3256	



APELLIDOS Y NOMBRE / RAZÓN SOCIAL

LAS CHAPAS DE VAQUEROS C.B.

NIF
****9004*

EXPEDIENTE
1200327

ANUALIDAD DE PAGO
1ª

IMPORTE POR ANUALIDAD

	2023	2024	2025	2026	2027
IMPORTE MÁXIMO SUBVENCIONABLE	6.161,25 €	6.161,25 €	6.161,25 €	6.161,25 €	6.161,25 €
IMPORTE MEDIO DE TRANSFERENCIA (€/ha)	82,15 €	82,15 €	82,15 €	82,15 €	82,15 €

RESUMEN DE UNIDADES

Cód	GRUPO DE PAGO	Sup. Admisible (ha)	Sup. Comprometida (ha)	Sup. ajustada compromiso (1) (ha)	% sobredec.	Sup. Propuesta (ha)	Importe Declarado	Importe Topado	Importe Propuesto	Importe tras sobredec.
428	PASTOS ASOCIADOS A GANADERÍA ECOLÓGICA	202,24		75,00	0,00	75,00	6.161,25	6.161,25	6.161,25	6.161,25
TOTAL		202,24	75,00	75,00		75,00	6.161,25	6.161,25	6.161,25	6.161,25

APLICACIÓN DE REDUCCIONES Y PENALIZACIONES

GRUPO DE PAGO	Importe Calculado	Importe prereduc.	Criterios de subvencionabilidad y compromisos	Presentación tardía	Omisión declaración	Condicionality	IMPORTE (Euros) PROPUESTO
PASTOS ASOCIADOS A GANADERÍA	6.161,25	6.161,25	0,00	0,00	0,00	0,00	6.161,25
TOTAL	6.161,25	6.161,25					6.161,25

RESUMEN DE PAGOS

	IMPORTE (Euros)			
	PROPUESTO	FEADER (Eje 2)	MAPA	CAPADR
PROPUESTO	6.161,25	5.237,06	604,42	319,77

RECINTOS PROPUESTOS

REF.	REFERENCIA SIGPAC	CULTIVO DESCRIPCIÓN CULTIVO	S/R	G.PAGO	PEND. MEDIA (%)	SUP. DEC. ADMISIBLE (ha)	SUP. COMPROM. (ha)	SUP. AJUSTADA COMPR.(1) (ha)	SUP. CONV. SIGPAC (ha)	SUP. CERTIF. (ha)	SUP. CAMPO (ha)	SUP. CAMPO DETER. CULT. DECLARADO (ha)	SUP. DEC. REDUCIDA (ha)	SUP. PROPUESTA (ha)
4197911	18-123-014-00576-001	62000 PASTOS PERMANENTES DE 5 O MAS AÑOS-SIN VARIEDAD	S	428	7,80	2,38	2,38	2,38		2,38			2,38	2,38
4197912	18-123-014-00577-001	62000 PASTOS PERMANENTES DE 5 O MAS AÑOS-SIN VARIEDAD	S	428	4,40	0,14	0,14	0,14		0,14			0,14	0,14
4197913	18-123-014-00549-001	62000 PASTOS PERMANENTES DE 5 O MAS AÑOS-SIN VARIEDAD	S	428	19,50	47,10	47,10	47,10		62,80			47,10	47,10
4197914	18-123-014-00549-008	62000 PASTOS PERMANENTES DE 5 O MAS AÑOS-SIN VARIEDAD	S	428	2,10	1,01	1,01	1,01		1,01			1,01	1,01
4197915	18-123-014-00382-001	62000 PASTOS PERMANENTES DE 5 O MAS AÑOS-SIN VARIEDAD	S	428	41,00	12,10	12,10	12,10		14,23			12,10	12,10
4197916	18-123-014-00538-002	62000 PASTOS PERMANENTES DE 5 O MAS AÑOS-SIN VARIEDAD	S	428	6,60	7,30	7,30	7,30		7,30			7,30	7,30
4197917	18-123-014-00381-001	62000 PASTOS PERMANENTES DE 5 O MAS AÑOS-SIN VARIEDAD	S	428	28,10	3,53	3,53	3,53		3,53			3,53	3,53
4197918	18-123-014-00379-001	62000 PASTOS PERMANENTES DE 5 O MAS AÑOS-SIN VARIEDAD	S	428	46,40	1,55	1,55	1,55		1,55			1,55	1,55
4197919	18-123-014-00380-001	62000 PASTOS PERMANENTES DE 5 O MAS AÑOS-SIN VARIEDAD	S	428	47,10	0,50	0,50	0,50		0,59			0,50	0,50
4197920	18-123-014-00579-002	62000 PASTOS PERMANENTES DE 5 O MAS AÑOS-SIN VARIEDAD	S	428	13,90	58,60	58,57	58,57		68,94			58,57	58,57
4197921	18-123-014-00584-001	62000 PASTOS PERMANENTES DE 5 O MAS AÑOS-SIN VARIEDAD	S	428	10,80	0,65	0,65	0,65		0,65			0,65	0,65
4197922	18-123-014-00361-001	62000 PASTOS PERMANENTES DE 5 O MAS AÑOS-SIN VARIEDAD	S	428	45,70	3,85	3,85	3,85		4,53			3,85	3,85
1700000006709632	18-014-009-00041-001	62000 PASTOS PERMANENTES DE 5 O MAS AÑOS-SIN VARIEDAD	S	428	21,00	0,34	0,34	0,34		0,52			0,34	0,34
1700000006709634	18-123-014-00364-001	62000 PASTOS PERMANENTES DE 5 O MAS AÑOS-SIN VARIEDAD	S	428	52,60	2,15	2,15	2,15		2,53			2,15	2,15
1700000006709635	18-174-013-00004-004	62000 PASTOS PERMANENTES DE 5 O MAS AÑOS-SIN VARIEDAD	S	428	32,50	13,38	13,38	13,38		13,38			13,38	13,38
1700000006709636	18-123-014-00367-001	62000 PASTOS PERMANENTES DE 5 O MAS AÑOS-SIN VARIEDAD	S	428	36,30	0,51	0,51	0,51		0,51			0,51	0,51
1700000006709637	18-174-013-00004-003	62000 PASTOS PERMANENTES DE 5 O MAS AÑOS-SIN VARIEDAD	S	428	39,20	0,94	0,94	0,94		1,11			0,94	0,94
1700000006709638	18-014-009-00041-009	62000 PASTOS PERMANENTES DE 5 O MAS AÑOS-SIN VARIEDAD	S	428	13,20	0,12	0,12	0,12		0,14			0,12	0,12
1700000006709641	18-014-009-00422-050	62000 PASTOS PERMANENTES DE 5 O MAS AÑOS-SIN VARIEDAD	S	428	35,60	33,50	33,50	33,50		60,90			33,50	33,50
1700000006709645	18-174-013-00005-002	62000 PASTOS PERMANENTES DE 5 O MAS AÑOS-SIN VARIEDAD	S	428	23,00	3,64	3,64	3,64		3,64			3,64	3,64
1700000006709662	18-174-013-00006-001	62000 PASTOS PERMANENTES DE 5 O MAS AÑOS-SIN VARIEDAD	S	428	46,50	2,25	2,25	2,25		3,00			2,25	2,25
1700000006709663	18-123-014-00366-001	62000 PASTOS PERMANENTES DE 5 O MAS AÑOS-SIN VARIEDAD	S	428	43,80	6,70	6,70	6,70		6,70			6,70	6,70

(1) Superficie declarada admisible ajustada con la superficie comprometida.
(2) Factor de penalización valorando el alcance para el tipo de compromiso.

Puede verificar la integridad de una copia de este documento mediante la lectura del código QR adjunto o mediante el acceso a la dirección <https://ws050.juntadeandalucia.es/verificarFirma> indicando el código de VERIFICACIÓN

FIRMADO POR	JUAN JOSE SOLER GARCIA	FECHA	03/07/2024
	ROCIO GUIJARRO MILLAN		
VERIFICACIÓN	Pk2jm6MP8Q4FQJJZRRTHBNMQA26B8	PÁGINA	1458/3256





INCIDENCIAS

INCIDENCIA DESCRIPCIÓN

- 4272 Verifica que las líneas de declaración de las Solicitudes Únicas no tienen solapes con la capa de Retroactividad Gráfica (ambas de la misma campaña) a nivel de expediente/línea de declaración gráfica de la solicitud.
 Ref:4649003 Recinto:18-123-014-00385-00002 Cultivo: - Agregado de la referencia del recinto.:0 Zona de la referencia del recinto.:0 Superficie solapada.:0,03 Id. Incid.:95942649
 Ref:4649003 Recinto:18-123-014-00385-00002 Cultivo: - Agregado de la referencia del recinto.:0 Zona de la referencia del recinto.:0 Superficie solapada.:0,04 Id. Incid.:95942648
 Ref:4197920 Recinto:18-123-014-00579-00002 Cultivo: - Agregado de la referencia del recinto.:0 Zona de la referencia del recinto.:0 Superficie solapada.:0,03 Id. Incid.:95942647
- 100402 Recinto solicitado no forma parte de ningún organismo de control autorizado para la producción ecológica en Andalucía o fecha de inscripción posterior al plazo establecido (Anexo I. Criterios de Subvencionabilidad. Orden 28 de marzo de 2023).
 Ref:4649007 Recinto:18-123-013-00172-00003 Cultivo:62000 PASTOS PERMANENTES DE 5 O MAS AÑOS-SIN VARIEDAD Secano
 Ref:5252236 Recinto:18-123-014-00354-00001 Cultivo:62000 PASTOS PERMANENTES DE 5 O MAS AÑOS-SIN VARIEDAD Secano
 Ref:5252238 Recinto:18-123-014-00355-00001 Cultivo:62000 PASTOS PERMANENTES DE 5 O MAS AÑOS-SIN VARIEDAD Secano
 Ref:5252249 Recinto:18-123-014-00356-00001 Cultivo:62000 PASTOS PERMANENTES DE 5 O MAS AÑOS-SIN VARIEDAD Secano
 Ref:5252250 Recinto:18-123-014-00357-00001 Cultivo:62000 PASTOS PERMANENTES DE 5 O MAS AÑOS-SIN VARIEDAD Secano
 Ref:4648935 Recinto:18-123-014-00365-00002 Cultivo:62000 PASTOS PERMANENTES DE 5 O MAS AÑOS-SIN VARIEDAD Secano
 Ref:4649005 Recinto:18-123-014-00384-00001 Cultivo:62000 PASTOS PERMANENTES DE 5 O MAS AÑOS-SIN VARIEDAD Secano
 Ref:4649003 Recinto:18-123-014-00385-00002 Cultivo:62000 PASTOS PERMANENTES DE 5 O MAS AÑOS-SIN VARIEDAD Secano
 Ref:4649004 Recinto:18-123-014-00539-00001 Cultivo:62000 PASTOS PERMANENTES DE 5 O MAS AÑOS-SIN VARIEDAD Secano
 Ref:4649001 Recinto:18-123-014-00540-00001 Cultivo:62000 PASTOS PERMANENTES DE 5 O MAS AÑOS-SIN VARIEDAD Secano
 Ref:4649002 Recinto:18-123-014-00541-00002 Cultivo:62000 PASTOS PERMANENTES DE 5 O MAS AÑOS-SIN VARIEDAD Secano
 Ref:4648934 Recinto:18-123-014-00542-00001 Cultivo:62000 PASTOS PERMANENTES DE 5 O MAS AÑOS-SIN VARIEDAD Secano
 Ref:4648999 Recinto:18-123-014-00543-00001 Cultivo:62000 PASTOS PERMANENTES DE 5 O MAS AÑOS-SIN VARIEDAD Secano
 Ref:4649000 Recinto:18-123-014-00544-00001 Cultivo:62000 PASTOS PERMANENTES DE 5 O MAS AÑOS-SIN VARIEDAD Secano
 Ref:4649008 Recinto:18-123-014-00545-00001 Cultivo:62000 PASTOS PERMANENTES DE 5 O MAS AÑOS-SIN VARIEDAD Secano
 Ref:4649009 Recinto:18-123-014-00547-00001 Cultivo:62000 PASTOS PERMANENTES DE 5 O MAS AÑOS-SIN VARIEDAD Secano
 Ref:4648936 Recinto:18-174-013-00001-00002 Cultivo:62000 PASTOS PERMANENTES DE 5 O MAS AÑOS-SIN VARIEDAD Secano
 Ref:4648937 Recinto:18-174-013-00001-00011 Cultivo:62000 PASTOS PERMANENTES DE 5 O MAS AÑOS-SIN VARIEDAD Secano
 Ref:4648938 Recinto:18-174-013-00001-00012 Cultivo:62000 PASTOS PERMANENTES DE 5 O MAS AÑOS-SIN VARIEDAD Secano
 Ref:4648939 Recinto:18-174-013-00029-00001 Cultivo:62000 PASTOS PERMANENTES DE 5 O MAS AÑOS-SIN VARIEDAD Secano
 Ref:4648940 Recinto:18-174-013-00029-00003 Cultivo:62000 PASTOS PERMANENTES DE 5 O MAS AÑOS-SIN VARIEDAD Secano
 Ref:4648941 Recinto:18-174-013-00213-00010 Cultivo:62000 PASTOS PERMANENTES DE 5 O MAS AÑOS-SIN VARIEDAD Secano
 Ref:4648942 Recinto:18-174-013-00213-00012 Cultivo:62000 PASTOS PERMANENTES DE 5 O MAS AÑOS-SIN VARIEDAD Secano
- 100407 Explotación solicitada no forma parte de ningún organismo de control autorizado para la producción ecológica en Andalucía o fecha de inscripción posterior al plazo establecido (Anexo I. Criterios de Subvencionabilidad. Orden 28 de marzo de 2023).
 Explotación:ES181220023000 Especie:OVINA
- 100410 Recinto no admisible por pertenecer a una explotación ganadera No admisible (Artículo 10 de la Orden de 28 de marzo de 2023).
 Ref:6923264 Recinto:18-123-900-99000-99001 Cultivo:62000 PASTOS PERMANENTES DE 5 O MAS AÑOS-SIN VARIEDAD Secano
 Explotación:ES181220023000
- 100411 Recinto no admisible por no estar asociado en SIGGAN a una explotación ganadera admisible (Artículo 10 de la Orden de 28 de marzo de 2023).
 Ref:5252236 Recinto:18-123-014-00354-00001 Cultivo:62000 PASTOS PERMANENTES DE 5 O MAS AÑOS-SIN VARIEDAD Secano
 Ref:5252238 Recinto:18-123-014-00355-00001 Cultivo:62000 PASTOS PERMANENTES DE 5 O MAS AÑOS-SIN VARIEDAD Secano
 Ref:5252249 Recinto:18-123-014-00356-00001 Cultivo:62000 PASTOS PERMANENTES DE 5 O MAS AÑOS-SIN VARIEDAD Secano
 Ref:5252250 Recinto:18-123-014-00357-00001 Cultivo:62000 PASTOS PERMANENTES DE 5 O MAS AÑOS-SIN VARIEDAD Secano
- 100424 Solicita recinto que no está comprometido para la operación.
 Ref:4649007 Recinto:18-123-013-00172-00003 Cultivo:62000 PASTOS PERMANENTES DE 5 O MAS AÑOS-SIN VARIEDAD Secano
 Ref:5252236 Recinto:18-123-014-00354-00001 Cultivo:62000 PASTOS PERMANENTES DE 5 O MAS AÑOS-SIN VARIEDAD Secano
 Ref:5252238 Recinto:18-123-014-00355-00001 Cultivo:62000 PASTOS PERMANENTES DE 5 O MAS AÑOS-SIN VARIEDAD Secano
 Ref:5252249 Recinto:18-123-014-00356-00001 Cultivo:62000 PASTOS PERMANENTES DE 5 O MAS AÑOS-SIN VARIEDAD Secano
 Ref:5252250 Recinto:18-123-014-00357-00001 Cultivo:62000 PASTOS PERMANENTES DE 5 O MAS AÑOS-SIN VARIEDAD Secano
 Ref:4648935 Recinto:18-123-014-00365-00002 Cultivo:62000 PASTOS PERMANENTES DE 5 O MAS AÑOS-SIN VARIEDAD Secano
 Ref:4649005 Recinto:18-123-014-00384-00001 Cultivo:62000 PASTOS PERMANENTES DE 5 O MAS AÑOS-SIN VARIEDAD Secano
 Ref:4649003 Recinto:18-123-014-00385-00002 Cultivo:62000 PASTOS PERMANENTES DE 5 O MAS AÑOS-SIN VARIEDAD Secano
 Ref:4649004 Recinto:18-123-014-00539-00001 Cultivo:62000 PASTOS PERMANENTES DE 5 O MAS AÑOS-SIN VARIEDAD Secano
 Ref:4649001 Recinto:18-123-014-00540-00001 Cultivo:62000 PASTOS PERMANENTES DE 5 O MAS AÑOS-SIN VARIEDAD Secano
 Ref:4649002 Recinto:18-123-014-00541-00002 Cultivo:62000 PASTOS PERMANENTES DE 5 O MAS AÑOS-SIN VARIEDAD Secano
 Ref:4648934 Recinto:18-123-014-00542-00001 Cultivo:62000 PASTOS PERMANENTES DE 5 O MAS AÑOS-SIN VARIEDAD Secano
 Ref:4648999 Recinto:18-123-014-00543-00001 Cultivo:62000 PASTOS PERMANENTES DE 5 O MAS AÑOS-SIN VARIEDAD Secano

(1) Superficie declarada admisible ajustada con la superficie comprometida.
 (2) Factor de penalización valorando el alcance para el tipo de compromiso.

Puede verificar la integridad de una copia de este documento mediante la lectura del código QR adjunto o mediante el acceso a la dirección <https://ws050.juntadeandalucia.es/verificarFirma> indicando el código de VERIFICACIÓN

FIRMADO POR	JUAN JOSE SOLER GARCIA	FECHA	03/07/2024	
	ROCIO GUIJARRO MILLAN			
VERIFICACIÓN	Pk2jm6MP8Q4FQJJZRRTHBNMQA26B8	PÁGINA	1459/3256	



INCIDENCIAS

INCIDENCIA DESCRIPCIÓN

Ref:4649000	Recinto:18-123-014-00544-00001	Cultivo:62000	PASTOS PERMANENTES DE 5 O MAS AÑOS-SIN VARIEDAD	Secano
Ref:4649008	Recinto:18-123-014-00545-00001	Cultivo:62000	PASTOS PERMANENTES DE 5 O MAS AÑOS-SIN VARIEDAD	Secano
Ref:4649009	Recinto:18-123-014-00547-00001	Cultivo:62000	PASTOS PERMANENTES DE 5 O MAS AÑOS-SIN VARIEDAD	Secano
Ref:6923264	Recinto:18-123-900-99000-99001	Cultivo:62000	PASTOS PERMANENTES DE 5 O MAS AÑOS-SIN VARIEDAD	Secano
Ref:4648936	Recinto:18-174-013-00001-00002	Cultivo:62000	PASTOS PERMANENTES DE 5 O MAS AÑOS-SIN VARIEDAD	Secano
Ref:4648937	Recinto:18-174-013-00001-00011	Cultivo:62000	PASTOS PERMANENTES DE 5 O MAS AÑOS-SIN VARIEDAD	Secano
Ref:4648938	Recinto:18-174-013-00001-00012	Cultivo:62000	PASTOS PERMANENTES DE 5 O MAS AÑOS-SIN VARIEDAD	Secano
Ref:4648939	Recinto:18-174-013-00029-00001	Cultivo:62000	PASTOS PERMANENTES DE 5 O MAS AÑOS-SIN VARIEDAD	Secano
Ref:4648940	Recinto:18-174-013-00029-00003	Cultivo:62000	PASTOS PERMANENTES DE 5 O MAS AÑOS-SIN VARIEDAD	Secano
Ref:4648941	Recinto:18-174-013-00213-00010	Cultivo:62000	PASTOS PERMANENTES DE 5 O MAS AÑOS-SIN VARIEDAD	Secano
Ref:4648942	Recinto:18-174-013-00213-00012	Cultivo:62000	PASTOS PERMANENTES DE 5 O MAS AÑOS-SIN VARIEDAD	Secano

Datos considerados para el Cálculo de la Carga Ganadera mínima y máxima del expediente

Explotación	Especie	Inscrito en Sipea y Admisible	Ugm Calculada para CG Mínima	Ugm Calculada para CG Máxima
ES181220000100	OVINA	SI	121,66	121,66
ES181220023000	OVINA	NO	0,00	21,58
			121,66	143,24

Superficie determinada para Cálculo Carga Ganadera Mínima: 583,20 ha

Superficie determinada para Cálculo Carga Ganadera Máxima: 694,57 ha

Carga Ganadera Mínima Expediente: 0,21 ugm/ha

Carga Ganadera Máxima Expediente: 0,21 ugm/ha

Los importes del Grupo de Pago de pastos de este expediente han sido ajustados por no llegar a la carga ganadera mínima de 0,3

Recintos Determinados para el Cálculo de Garga Ganadera Mínima

REF.	REFERENCIA SIGPAC	CULTIVO	DESCRIPCIÓN CULTIVO	S/R	SUP. PROPUESTA (ha)
4197911	18-123-014-00576-00001	62000	PASTOS PERMANENTES DE 5 O MAS AÑOS-SIN VARIEDAD	S	2,38
4197912	18-123-014-00577-00001	62000	PASTOS PERMANENTES DE 5 O MAS AÑOS-SIN VARIEDAD	S	0,14
4197913	18-123-014-00549-00001	62000	PASTOS PERMANENTES DE 5 O MAS AÑOS-SIN VARIEDAD	S	47,10
4197914	18-123-014-00549-00008	62000	PASTOS PERMANENTES DE 5 O MAS AÑOS-SIN VARIEDAD	S	1,01
4197915	18-123-014-00382-00001	62000	PASTOS PERMANENTES DE 5 O MAS AÑOS-SIN VARIEDAD	S	12,10
4197916	18-123-014-00538-00002	62000	PASTOS PERMANENTES DE 5 O MAS AÑOS-SIN VARIEDAD	S	7,30
4197917	18-123-014-00381-00001	62000	PASTOS PERMANENTES DE 5 O MAS AÑOS-SIN VARIEDAD	S	3,53
4197918	18-123-014-00379-00001	62000	PASTOS PERMANENTES DE 5 O MAS AÑOS-SIN VARIEDAD	S	1,55
4197919	18-123-014-00380-00001	62000	PASTOS PERMANENTES DE 5 O MAS AÑOS-SIN VARIEDAD	S	0,50
4197920	18-123-014-00579-00002	62000	PASTOS PERMANENTES DE 5 O MAS AÑOS-SIN VARIEDAD	S	58,57
4197921	18-123-014-00584-00001	62000	PASTOS PERMANENTES DE 5 O MAS AÑOS-SIN VARIEDAD	S	0,65
4197922	18-123-014-00361-00001	62000	PASTOS PERMANENTES DE 5 O MAS AÑOS-SIN VARIEDAD	S	3,85
6923264	18-123-900-99000-99001	62000	PASTOS PERMANENTES DE 5 O MAS AÑOS-SIN VARIEDAD	S	380,99
170000006709632	18-014-009-00041-00001	62000	PASTOS PERMANENTES DE 5 O MAS AÑOS-SIN VARIEDAD	S	0,34
170000006709634	18-123-014-00364-00001	62000	PASTOS PERMANENTES DE 5 O MAS AÑOS-SIN VARIEDAD	S	2,15
170000006709635	18-174-013-00004-00004	62000	PASTOS PERMANENTES DE 5 O MAS AÑOS-SIN VARIEDAD	S	13,38
170000006709636	18-123-014-00367-00001	62000	PASTOS PERMANENTES DE 5 O MAS AÑOS-SIN VARIEDAD	S	0,51
170000006709637	18-174-013-00004-00003	62000	PASTOS PERMANENTES DE 5 O MAS AÑOS-SIN VARIEDAD	S	0,94
170000006709638	18-014-009-00041-00009	62000	PASTOS PERMANENTES DE 5 O MAS AÑOS-SIN VARIEDAD	S	0,12
170000006709641	18-014-009-00422-00050	62000	PASTOS PERMANENTES DE 5 O MAS AÑOS-SIN VARIEDAD	S	33,50

(1) Superficie declarada admisible ajustada con la superficie comprometida.
(2) Factor de penalización valorando el alcance para el tipo de compromiso.

Puede verificar la integridad de una copia de este documento mediante la lectura del código QR adjunto o mediante el acceso a la dirección https://ws050.juntadeandalucia.es/verificarFirma indicando el código de VERIFICACIÓN					
FIRMADO POR	JUAN JOSE SOLER GARCIA		FECHA		03/07/2024
	ROCIO GUIJARRO MILLAN				
VERIFICACIÓN	Pk2jm6MP8Q4FQJJZRRTHBNMQA26B8		PÁGINA		1460/3256

Es copia auténtica de documento electrónico



Datos considerados para el Cálculo de la Carga Ganadera mínima y máxima del expediente

Recintos Determinados para el Cálculo de Garga Ganadera Mínima

REF.	REFERENCIA SIGPAC	CULTIVO	DESCRIPCIÓN CULTIVO	S/R	SUP. PROPUESTA (ha)
170000006709645	18-174-013-00005-00002	62000	PASTOS PERMANENTES DE 5 O MAS AÑOS-SIN VARIEDAD	S	3,64
170000006709662	18-174-013-00006-00001	62000	PASTOS PERMANENTES DE 5 O MAS AÑOS-SIN VARIEDAD	S	2,25
170000006709663	18-123-014-00366-00001	62000	PASTOS PERMANENTES DE 5 O MAS AÑOS-SIN VARIEDAD	S	6,70

Recintos Determinados para el Cálculo de Garga Ganadera Máxima

REF.	REFERENCIA SIGPAC	CULTIVO	DESCRIPCIÓN CULTIVO	S/R	SUP. PROPUESTA (ha)
4197911	18-123-014-00576-00001	62000	PASTOS PERMANENTES DE 5 O MAS AÑOS-SIN VARIEDAD	S	2,38
4197912	18-123-014-00577-00001	62000	PASTOS PERMANENTES DE 5 O MAS AÑOS-SIN VARIEDAD	S	0,14
4197913	18-123-014-00549-00001	62000	PASTOS PERMANENTES DE 5 O MAS AÑOS-SIN VARIEDAD	S	47,10
4197914	18-123-014-00549-00008	62000	PASTOS PERMANENTES DE 5 O MAS AÑOS-SIN VARIEDAD	S	1,01
4197915	18-123-014-00382-00001	62000	PASTOS PERMANENTES DE 5 O MAS AÑOS-SIN VARIEDAD	S	12,10
4197916	18-123-014-00538-00002	62000	PASTOS PERMANENTES DE 5 O MAS AÑOS-SIN VARIEDAD	S	7,30
4197917	18-123-014-00381-00001	62000	PASTOS PERMANENTES DE 5 O MAS AÑOS-SIN VARIEDAD	S	3,53
4197918	18-123-014-00379-00001	62000	PASTOS PERMANENTES DE 5 O MAS AÑOS-SIN VARIEDAD	S	1,55
4197919	18-123-014-00380-00001	62000	PASTOS PERMANENTES DE 5 O MAS AÑOS-SIN VARIEDAD	S	0,50
4197920	18-123-014-00579-00002	62000	PASTOS PERMANENTES DE 5 O MAS AÑOS-SIN VARIEDAD	S	58,57
4197921	18-123-014-00584-00001	62000	PASTOS PERMANENTES DE 5 O MAS AÑOS-SIN VARIEDAD	S	0,65
4197922	18-123-014-00361-00001	62000	PASTOS PERMANENTES DE 5 O MAS AÑOS-SIN VARIEDAD	S	3,85
4648934	18-123-014-00542-00001	62000	PASTOS PERMANENTES DE 5 O MAS AÑOS-SIN VARIEDAD	S	42,55
4648935	18-123-014-00365-00002	62000	PASTOS PERMANENTES DE 5 O MAS AÑOS-SIN VARIEDAD	S	9,89
4648936	18-174-013-00001-00002	62000	PASTOS PERMANENTES DE 5 O MAS AÑOS-SIN VARIEDAD	S	15,78
4648937	18-174-013-00001-00011	62000	PASTOS PERMANENTES DE 5 O MAS AÑOS-SIN VARIEDAD	S	0,33
4648938	18-174-013-00001-00012	62000	PASTOS PERMANENTES DE 5 O MAS AÑOS-SIN VARIEDAD	S	0,49
4648939	18-174-013-00029-00001	62000	PASTOS PERMANENTES DE 5 O MAS AÑOS-SIN VARIEDAD	S	0,21
4648940	18-174-013-00029-00003	62000	PASTOS PERMANENTES DE 5 O MAS AÑOS-SIN VARIEDAD	S	0,09
4648941	18-174-013-00213-00010	62000	PASTOS PERMANENTES DE 5 O MAS AÑOS-SIN VARIEDAD	S	0,05
4648942	18-174-013-00213-00012	62000	PASTOS PERMANENTES DE 5 O MAS AÑOS-SIN VARIEDAD	S	0,80
4648999	18-123-014-00543-00001	62000	PASTOS PERMANENTES DE 5 O MAS AÑOS-SIN VARIEDAD	S	3,07
4649000	18-123-014-00544-00001	62000	PASTOS PERMANENTES DE 5 O MAS AÑOS-SIN VARIEDAD	S	1,18
4649001	18-123-014-00540-00001	62000	PASTOS PERMANENTES DE 5 O MAS AÑOS-SIN VARIEDAD	S	4,49
4649002	18-123-014-00541-00002	62000	PASTOS PERMANENTES DE 5 O MAS AÑOS-SIN VARIEDAD	S	3,06
4649003	18-123-014-00385-00002	62000	PASTOS PERMANENTES DE 5 O MAS AÑOS-SIN VARIEDAD	S	3,40
4649004	18-123-014-00539-00001	62000	PASTOS PERMANENTES DE 5 O MAS AÑOS-SIN VARIEDAD	S	1,11
4649005	18-123-014-00384-00001	62000	PASTOS PERMANENTES DE 5 O MAS AÑOS-SIN VARIEDAD	S	0,50
4649007	18-123-013-00172-00003	62000	PASTOS PERMANENTES DE 5 O MAS AÑOS-SIN VARIEDAD	S	0,31
4649008	18-123-014-00545-00001	62000	PASTOS PERMANENTES DE 5 O MAS AÑOS-SIN VARIEDAD	S	7,95

(1) Superficie declarada admisible ajustada con la superficie comprometida.
 (2) Factor de penalización valorando el alcance para el tipo de compromiso.

Puede verificar la integridad de una copia de este documento mediante la lectura del código QR adjunto o mediante el acceso a la dirección <https://ws050.juntadeandalucia.es/verificarFirma> indicando el código de VERIFICACIÓN

FIRMADO POR	JUAN JOSE SOLER GARCIA	FECHA	03/07/2024	
	ROCIO GUIJARRO MILLAN			
VERIFICACIÓN	Pk2jm6MP8Q4FQJJRRTHBNMQA26B8	PÁGINA	1461/3256	



Datos considerados para el Cálculo de la Carga Ganadera mínima y máxima del expediente

Recintos Determinados para el Cálculo de Garga Ganadera Máxima

REF.	REFERENCIA SIGPAC	CULTIVO	DESCRIPCIÓN CULTIVO	S/R	SUP. PROPUESTA (ha)
4649009	18-123-014-00547-00001	62000	PASTOS PERMANENTES DE 5 O MAS AÑOS-SIN VARIEDAD	S	11,61
5252236	18-123-014-00354-00001	62000	PASTOS PERMANENTES DE 5 O MAS AÑOS-SIN VARIEDAD	S	1,91
5252238	18-123-014-00355-00001	62000	PASTOS PERMANENTES DE 5 O MAS AÑOS-SIN VARIEDAD	S	0,80
5252249	18-123-014-00356-00001	62000	PASTOS PERMANENTES DE 5 O MAS AÑOS-SIN VARIEDAD	S	1,22
5252250	18-123-014-00357-00001	62000	PASTOS PERMANENTES DE 5 O MAS AÑOS-SIN VARIEDAD	S	0,57
6923264	18-123-900-99000-99001	62000	PASTOS PERMANENTES DE 5 O MAS AÑOS-SIN VARIEDAD	S	380,99
1700000006709632	18-014-009-00041-00001	62000	PASTOS PERMANENTES DE 5 O MAS AÑOS-SIN VARIEDAD	S	0,34
1700000006709634	18-123-014-00364-00001	62000	PASTOS PERMANENTES DE 5 O MAS AÑOS-SIN VARIEDAD	S	2,15
1700000006709635	18-174-013-00004-00004	62000	PASTOS PERMANENTES DE 5 O MAS AÑOS-SIN VARIEDAD	S	13,38
1700000006709636	18-123-014-00367-00001	62000	PASTOS PERMANENTES DE 5 O MAS AÑOS-SIN VARIEDAD	S	0,51
1700000006709637	18-174-013-00004-00003	62000	PASTOS PERMANENTES DE 5 O MAS AÑOS-SIN VARIEDAD	S	0,94
1700000006709638	18-014-009-00041-00009	62000	PASTOS PERMANENTES DE 5 O MAS AÑOS-SIN VARIEDAD	S	0,12
1700000006709641	18-014-009-00422-00050	62000	PASTOS PERMANENTES DE 5 O MAS AÑOS-SIN VARIEDAD	S	33,50
1700000006709645	18-174-013-00005-00002	62000	PASTOS PERMANENTES DE 5 O MAS AÑOS-SIN VARIEDAD	S	3,64
1700000006709662	18-174-013-00006-00001	62000	PASTOS PERMANENTES DE 5 O MAS AÑOS-SIN VARIEDAD	S	2,25
1700000006709663	18-123-014-00366-00001	62000	PASTOS PERMANENTES DE 5 O MAS AÑOS-SIN VARIEDAD	S	6,70

Incidencias de carga ganadera

INCIDENCIA DESCRIPCIÓN

4272	<p>Verifica que las líneas de declaración de las Solicitudes Únicas no tienen solapes con la capa de Retroactividad Gráfica (ambas de la misma campaña) a nivel de expediente/línea de declaración gráfica de la solicitud.</p> <p>Ref:4197920 Recinto:18-123-014-00579-00002 Cultivo: - Agregado de la referencia del recinto.:0 Zona de la referencia del recinto.:0 Superficie solapada.:0,03 Id. Incid.:3680191</p> <p>Ref:4649003 Recinto:18-123-014-00385-00002 Cultivo: - Agregado de la referencia del recinto.:0 Zona de la referencia del recinto.:0 Superficie solapada.:0,03 Id. Incid.:3680193</p> <p>Ref:4649003 Recinto:18-123-014-00385-00002 Cultivo: - Agregado de la referencia del recinto.:0 Zona de la referencia del recinto.:0 Superficie solapada.:0,04 Id. Incid.:3680192</p>
100407	<p>Explotación solicitada no forma parte de ningún organismo de control autorizado para la producción ecológica en Andalucía o fecha de inscripción posterior al plazo establecido (Anexo I. Criterios de Subvencionabilidad. Orden 28 de marzo de 2023).</p> <p>Explotación:ES181220023000 Especie:OVINA</p>

(1) Superficie declarada admisible ajustada con la superficie comprometida.
 (2) Factor de penalización valorando el alcance para el tipo de compromiso.

Puede verificar la integridad de una copia de este documento mediante la lectura del código QR adjunto o mediante el acceso a la dirección <https://ws050.juntadeandalucia.es/verificarFirma> indicando el código de VERIFICACIÓN

FIRMADO POR	JUAN JOSE SOLER GARCIA	FECHA	03/07/2024	
	ROCIO GUIJARRO MILLAN			
VERIFICACIÓN	Pk2jm6MP8Q4FQJJZRRTHBNMQA26B8	PÁGINA	1462/3256	



APELLIDOS Y NOMBRE / RAZÓN SOCIAL

LATORRE JIBAJA FRANCISCO GUZMAN

NIF

****3181*

EXPEDIENTE

1205102

ANUALIDAD DE PAGO

1ª

IMPORTE POR ANUALIDAD

	2023	2024	2025	2026	2027
IMPORTE MÁXIMO SUBVENCIONABLE	5.900,17 €	5.900,17 €	5.900,17 €	5.900,17 €	5.900,17 €
IMPORTE MEDIO DE TRANSFERENCIA (€/ha)	103,77 €	103,77 €	103,77 €	103,77 €	103,77 €

RESUMEN DE UNIDADES

Cód	GRUPO DE PAGO	Sup. Dec. Admisible (ha)	Sup. Comprometida (ha)	Sup. ajustada compromiso (1) (ha)	% sobredec.	Sup. Propuesta (ha)	Importe Declarado	Importe Topado	Importe Propuesto	Importe tras sobredec.
426	HERBÁCEOS	39,03		39,03	0,00	39,03	5.900,17	5.900,17	5.900,17	5.900,17
434	HERBÁCEOS NO ELEGIBLES	17,83		17,83	0,00	17,83	0,00	0,00	0,00	0,00
TOTAL		56,86	56,86	56,86		56,86	5.900,17	5.900,17	5.900,17	5.900,17

APLICACIÓN DE REDUCCIONES Y PENALIZACIONES

GRUPO DE PAGO	Importe Calculado	Importe prereduc.	Criterios de subvencionabilidad y compromisos	Presentación tardía	Omisión declaración	Condicionalidad	IMPORTE (Euros)
							PROPUESTO
HERBÁCEOS	5.900,17	5.900,17	0,00	0,00	0,00	0,00	5.900,17
HERBÁCEOS NO ELEGIBLES	0,00	0,00	0,00	0,00	0,00	0,00	0,00
TOTAL	5.900,17	5.900,17					5.900,17

RESUMEN DE PAGOS

PROPUESTO	IMPORTE (Euros)			
	PROPUESTO	FEADER (Eje 2)	MAPA	CAPADR
PROPUESTO	5.900,17	5.015,14	578,81	306,22

(1) Superficie declarada admisible ajustada con la superficie comprometida.

(2) Factor de penalización valorando el alcance para el tipo de compromiso.

Puede verificar la integridad de una copia de este documento mediante la lectura del código QR adjunto o mediante el acceso a la dirección <https://ws050.juntadeandalucia.es/verificarFirma> indicando el código de VERIFICACIÓN

FIRMADO POR	JUAN JOSE SOLER GARCIA	FECHA	03/07/2024	
	ROCIO GUIJARRO MILLAN			
VERIFICACIÓN	Pk2jm6MP8Q4FQJJZRRTHBNMQA26B8	PÁGINA	1463/3256	



RECINTOS PROPUESTOS

REF.	REFERENCIA SIGPAC	CULTIVO	DESCRIPCIÓN CULTIVO	S/R	G.PAGO	PEND. MEDIA (%)	SUP. DEC. ADMISIBLE (ha)	SUP. COMPROM. (ha)	SUP. AJUSTADA COMPR.(1) (ha)	SUP. CONV. SIGPAC (ha)	SUP. CERTIF. (ha)	SUP. CAMPO (ha)	SUP. CAMPO DECLARADO (ha)	SUP. DEC. REDUCIDA (ha)	SUP. PROPUESTA (ha)
-973934	18-059-007-00079-001	1037	TRIGO BLANDO-ARTUR NICK	S	426	7,70	0,45	0,45	0,45		0,45			0,45	0,45
1700000006128002	18-091-019-00004-001	5065	CEBADA-HISPANIC	S	426	6,20	1,76	1,76	1,76		1,76			1,76	1,76
1700000006128004	18-059-011-00006-001	1037	TRIGO BLANDO-ARTUR NICK	S	426	4,50	0,35	0,35	0,35		0,35			0,35	0,35
1700000006128005	18-059-011-00004-001	1037	TRIGO BLANDO-ARTUR NICK	S	426	4,20	1,15	1,15	1,15		1,15			1,15	1,15
1700000006128007	18-059-011-00060-001	8004	AVENA-ALCUDIA	S	426	4,60	1,60	1,60	1,60		1,60			1,60	1,60
1700000006128008	18-059-007-00005-001	1037	TRIGO BLANDO-ARTUR NICK	S	426	9,50	0,38	0,38	0,38		0,38			0,38	0,38
1700000006128009	18-059-007-00006-001	1037	TRIGO BLANDO-ARTUR NICK	S	426	9,10	0,21	0,21	0,21		0,21			0,21	0,21
1700000006128010	18-091-017-00060-001	1037	TRIGO BLANDO-ARTUR NICK	S	426	6,80	1,08	1,08	1,08		1,08			1,08	1,08
1700000006128011	18-091-017-00066-001	1037	TRIGO BLANDO-ARTUR NICK	S	426	9,50	3,73	3,73	3,73		3,73			3,73	3,73
1700000006128012	18-091-017-00070-001	1037	TRIGO BLANDO-ARTUR NICK	S	426	10,20	2,89	2,89	2,89		2,89			2,89	2,89
1700000006128013	18-091-017-00072-001	1037	TRIGO BLANDO-ARTUR NICK	S	426	10,50	1,10	1,10	1,10		1,10			1,10	1,10
1700000006128015	18-059-007-00016-001	8004	AVENA-ALCUDIA	S	426	5,30	2,70	2,70	2,70		2,70			2,70	2,70
1700000006128016	18-059-009-00159-001	1037	TRIGO BLANDO-ARTUR NICK	S	426	4,60	1,45	1,45	1,45		1,45			1,45	1,45
1700000006128017	18-059-007-00012-001	5065	CEBADA-HISPANIC	S	426	8,60	3,17	3,17	3,17		3,17			3,17	3,17
1700000006128018	18-059-006-00050-001	8004	AVENA-ALCUDIA	S	426	5,50	1,16	1,16	1,16		1,16			1,16	1,16
1700000006128019	18-059-006-00015-001	8004	AVENA-ALCUDIA	S	426	8,40	0,98	0,98	0,98		0,98			0,98	0,98
1700000006128021	18-059-006-00143-001	8004	AVENA-ALCUDIA	S	426	5,50	3,41	3,41	3,41		3,41			3,41	3,41
1700000006128026	18-059-014-00024-001	5065	CEBADA-HISPANIC	S	426	3,50	3,61	3,61	3,61		3,61			3,61	3,61
1700000006128027	18-059-006-00005-001	8004	AVENA-ALCUDIA	S	426	9,40	3,35	3,35	3,35		3,35			3,35	3,35
1700000006128028	18-091-017-00067-003	1037	TRIGO BLANDO-ARTUR NICK	S	426	12,70	0,05	0,05	0,05		0,05			0,05	0,05
1700000006128029	18-091-017-00032-001	1037	TRIGO BLANDO-ARTUR NICK	S	426	9,00	0,67	0,67	0,67		0,67			0,67	0,67
1700000006128039	18-059-007-00011-001	1037	TRIGO BLANDO-ARTUR NICK	S	426	7,30	3,78	3,78	3,78		3,78			3,78	3,78
1700000006128001	18-059-003-00004-001	20000	BARBECHO TRADICIONAL-SIN VARIEDAD	S	434	9,00	0,20	0,20	0,20		0,20			0,20	0,20
1700000006128003	18-059-006-00025-001	20000	BARBECHO TRADICIONAL-SIN VARIEDAD	S	434	11,10	0,09	0,09	0,09		0,09			0,09	0,09
1700000006128020	18-059-006-00088-001	20000	BARBECHO TRADICIONAL-SIN VARIEDAD	S	434	2,20	0,49	0,49	0,49		0,49			0,49	0,49
1700000006128022	18-091-019-00029-001	20000	BARBECHO TRADICIONAL-SIN VARIEDAD	S	434	9,40	3,55	3,55	3,55		3,55			3,55	3,55
1700000006128023	18-091-019-00018-001	20000	BARBECHO TRADICIONAL-SIN VARIEDAD	S	434	9,50	1,75	1,75	1,75		1,75			1,75	1,75
1700000006128025	18-091-019-00014-001	20000	BARBECHO TRADICIONAL-SIN VARIEDAD	S	434	8,30	0,92	0,92	0,92		0,92			0,92	0,92
1700000006128030	18-059-900-09601-005	20000	BARBECHO TRADICIONAL-SIN VARIEDAD	S	434	2,80	0,68	0,68	0,68		0,68			0,68	0,68
1700000006128032	18-091-019-00084-001	20000	BARBECHO TRADICIONAL-SIN VARIEDAD	S	434	9,70	3,01	3,01	3,01		3,01			3,01	3,01
1700000006128033	18-059-025-00121-001	20000	BARBECHO TRADICIONAL-SIN VARIEDAD	S	434	4,00	1,85	1,85	1,85		1,85			1,85	1,85
1700000006128034	18-059-015-00004-001	20000	BARBECHO TRADICIONAL-SIN VARIEDAD	S	434	2,70	1,83	1,83	1,83		1,83			1,83	1,83
1700000006128035	18-059-011-00018-001	20000	BARBECHO TRADICIONAL-SIN VARIEDAD	S	434	4,00	0,46	0,46	0,46		0,46			0,46	0,46
1700000006128036	18-059-013-00060-001	20000	BARBECHO TRADICIONAL-SIN VARIEDAD	S	434	3,90	2,56	2,56	2,56		2,56			2,56	2,56
1700000006128037	18-091-019-00088-001	20000	BARBECHO TRADICIONAL-SIN VARIEDAD	S	434	9,90	0,18	0,18	0,18		0,18			0,18	0,18
1700000006128038	18-091-019-00089-001	20000	BARBECHO TRADICIONAL-SIN VARIEDAD	S	434	11,40	0,26	0,26	0,26		0,26			0,26	0,26

INCIDENCIAS

INCIDENCIA DESCRIPCIÓN

- 242 Recinto pendiente de acreditación de titularidad.
Ref:1700000006128006 Recinto:18-059-900-09601-00048 Cultivo:8004 AVENA-ALCUDIA Regadío
- 100421 Recinto declarado por error para una operación de la 6503, que se ha corregido de oficio marcando la operación correcta, de acuerdo con la fecha de inscripción del recinto en la producción ecológica.
Ref:-973934 Recinto:18-059-007-00079-00001 Cultivo:1037 TRIGO BLANDO-ARTUR NICK Secano
Ref:1700000006128016 Recinto:18-059-009-00159-00001 Cultivo:1037 TRIGO BLANDO-ARTUR NICK Secano
- 100424 Solicita recinto que no está comprometido para la operación.
Ref:1700000006128006 Recinto:18-059-900-09601-00048 Cultivo:8004 AVENA-ALCUDIA Regadío

(1) Superficie declarada admisible ajustada con la superficie comprometida.
(2) Factor de penalización valorando el alcance para el tipo de compromiso.

Puede verificar la integridad de una copia de este documento mediante la lectura del código QR adjunto o mediante el acceso a la dirección <https://ws050.juntadeandalucia.es/verificarFirma> indicando el código de VERIFICACIÓN

FIRMADO POR	JUAN JOSE SOLER GARCIA	FECHA	03/07/2024	
	ROCIO GUIJARRO MILLAN			
VERIFICACIÓN	Pk2jm6MP8Q4FQJJZRRTHBNMQA26B8	PÁGINA	1464/3256	



APELLIDOS Y NOMBRE / RAZÓN SOCIAL **NIF** **EXPEDIENTE** **ANUALIDAD DE PAGO**
 LATORRE PORCEL GUZMAN ****8947* 1223403 1ª

IMPORTE POR ANUALIDAD

	2023	2024	2025	2026	2027
IMPORTE MÁXIMO SUBVENCIONABLE	15.117,00 €	15.117,00 €	15.117,00 €	15.117,00 €	15.117,00 €
IMPORTE MEDIO DE TRANSFERENCIA (€/ha)	151,17 €	151,17 €	151,17 €	151,17 €	151,17 €

RESUMEN DE UNIDADES

Cód	GRUPO DE PAGO	Sup. Dec. Admisible (ha)	Sup. Comprometida (ha)	Sup. ajustada compromiso (1) (ha)	% sobredec.	Sup. Propuesta (ha)	Importe Declarado	Importe Topado	Importe Propuesto	Importe tras sobredec.
426	HERBÁCEOS	125,62		100,00	0,00	100,00	15.117,00	15.117,00	15.117,00	15.117,00
TOTAL		125,62	100,00	100,00		100,00	15.117,00	15.117,00	15.117,00	15.117,00

APLICACIÓN DE REDUCCIONES Y PENALIZACIONES

GRUPO DE PAGO	Importe Calculado	Importe prereduc.	Criterios de subvencionabilidad y compromisos	Presentación tardía	Omisión declaración	Condicionality	IMPORTE (Euros) PROPUESTO
HERBÁCEOS	15.117,00	15.117,00	0,00	0,00	0,00	0,00	15.117,00
TOTAL	15.117,00	15.117,00					15.117,00

RESUMEN DE PAGOS

	IMPORTE (Euros)			
	PROPUESTO	FEADER (Eje 2)	MAPA	CAPADR
PROPUESTO	15.117,00	12.849,45	1.482,98	784,57

(1) Superficie declarada admisible ajustada con la superficie comprometida.
 (2) Factor de penalización valorando el alcance para el tipo de compromiso.

Puede verificar la integridad de una copia de este documento mediante la lectura del código QR adjunto o mediante el acceso a la dirección <https://ws050.juntadeandalucia.es/verificarFirma> indicando el código de VERIFICACIÓN

FIRMADO POR	JUAN JOSE SOLER GARCIA	FECHA	03/07/2024	
	ROCIO GUIJARRO MILLAN			
VERIFICACIÓN	Pk2jm6MP8Q4FQJJZRRTHBNMQA26B8	PÁGINA	1465/3256	



RECINTOS PROPUESTOS

REF.	REFERENCIA SIGPAC	CULTIVO	DESCRIPCIÓN CULTIVO	S/R	G.PAGO	PEND. MEDIA (%)	SUP. DEC. ADMISIBLE (ha)	SUP. COMPROM. (ha)	SUP. AJUSTADA COMPR.(1) (ha)	SUP. CONV. SIGPAC (ha)	SUP. CERTIF. (ha)	SUP. CAMPO (ha)	SUP. CAMPO DETER. CULT. DECLARADO (ha)	SUP. DEC. REDUCIDA (ha)	SUP. PROPUESTA (ha)
-1515671	18-059-009-00188-002	5000	CEBADA-SIN VARIEDAD	S	426	5,30	7,12	6,93	6,93		6,93			6,93	6,93
-1012618	18-091-019-00103-002	8000	AVENA-SIN VARIEDAD	S	426	8,40	0,26	0,26	0,26		0,26			0,26	0,26
-789522	18-059-009-00178-001	8000	AVENA-SIN VARIEDAD	S	426	6,60	2,77	2,77	2,77		2,77			2,77	2,77
4134398	18-059-006-00013-002	8000	AVENA-SIN VARIEDAD	S	426	10,10	6,17	6,17	6,17		6,17			6,17	6,17
5070021	18-059-011-00036-001	5000	CEBADA-SIN VARIEDAD	S	426	5,20	0,35	0,35	0,35		0,35			0,35	0,35
5070023	18-059-011-00078-001	1000	TRIGO BLANDO-SIN VARIEDAD	S	426	3,50	1,32	1,32	1,32		1,32			1,32	1,32
5246199	18-059-011-00106-001	1000	TRIGO BLANDO-SIN VARIEDAD	S	426	3,00	1,81	1,81	1,81		1,81			1,81	1,81
5246202	18-059-011-00096-001	5000	CEBADA-SIN VARIEDAD	S	426	3,60	1,79	1,79	1,79		1,79			1,79	1,79
5246208	18-059-015-00032-001	1000	TRIGO BLANDO-SIN VARIEDAD	S	426	3,30	1,72	1,72	1,72		1,72			1,72	1,72
5246209	18-059-015-00033-001	1000	TRIGO BLANDO-SIN VARIEDAD	S	426	3,20	0,60	0,60	0,60		0,60			0,60	0,60
5246210	18-059-015-00034-001	1000	TRIGO BLANDO-SIN VARIEDAD	S	426	3,20	0,87	0,87	0,87		0,87			0,87	0,87
5246219	18-059-013-00009-002	1000	TRIGO BLANDO-SIN VARIEDAD	S	426	7,30	0,85	0,85	0,85		0,85			0,85	0,85
5246222	18-059-013-00082-001	1000	TRIGO BLANDO-SIN VARIEDAD	S	426	4,10	1,31	1,31	1,31		1,31			1,31	1,31
5246239	18-059-014-00032-001	1000	TRIGO BLANDO-SIN VARIEDAD	S	426	4,20	1,36	1,36	1,36		1,36			1,36	1,36
1700000005843071	18-091-019-00093-001	8000	AVENA-SIN VARIEDAD	S	426	10,00	2,33	2,33	2,33		2,33			2,33	2,33
1700000005843085	18-059-012-00106-001	40000	GUISANTES-SIN VARIEDAD	S	426	2,70	2,62	2,62	2,62		2,62			2,62	2,62
1700000005843087	18-059-015-00019-001	40000	GUISANTES-SIN VARIEDAD	S	426	3,10	1,29	1,29	1,29		1,29			1,29	1,29
1700000005843088	18-059-012-00110-001	40000	GUISANTES-SIN VARIEDAD	S	426	15,40	1,56	1,56	1,56		1,56			1,56	1,56
1700000005843089	18-059-011-00062-001	5000	CEBADA-SIN VARIEDAD	S	426	5,20	0,76	0,76	0,76		0,76			0,76	0,76
1700000005843091	18-059-011-00068-001	5000	CEBADA-SIN VARIEDAD	S	426	2,90	1,22	1,22	1,22		1,22			1,22	1,22
1700000005843093	18-059-016-00078-001	40000	GUISANTES-SIN VARIEDAD	S	426	2,60	0,98	0,98	0,98		0,98			0,98	0,98
1700000005843094	18-059-016-00079-001	40000	GUISANTES-SIN VARIEDAD	S	426	7,70	0,16	0,16	0,16		0,16			0,16	0,16
1700000005843095	18-059-016-00073-001	40000	GUISANTES-SIN VARIEDAD	S	426	2,50	1,73	1,73	1,73		1,73			1,73	1,73
1700000005843096	18-059-019-00010-001	8000	AVENA-SIN VARIEDAD	S	426	11,40	0,71	0,71	0,71		0,71			0,71	0,71
1700000005843099	18-059-012-00055-001	40000	GUISANTES-SIN VARIEDAD	S	426	3,90	2,21	2,21	2,21		2,21			2,21	2,21
1700000005843105	18-059-015-00009-001	40000	GUISANTES-SIN VARIEDAD	S	426	3,20	6,05	6,05	6,05		6,05			6,05	6,05
1700000005843106	18-059-015-00018-001	40000	GUISANTES-SIN VARIEDAD	S	426	2,40	1,13	1,13	1,13		1,13			1,13	1,13
1700000005843107	18-059-015-00029-001	40000	GUISANTES-SIN VARIEDAD	S	426	2,60	1,90	1,90	1,90		1,90			1,90	1,90
1700000005843121	18-091-019-00068-001	8000	AVENA-SIN VARIEDAD	S	426	10,80	13,23	13,23	13,23		13,23			13,23	13,23
1700000005843122	18-091-019-00091-001	8000	AVENA-SIN VARIEDAD	S	426	9,90	0,73	0,73	0,73		0,73			0,73	0,73
1700000005843123	18-059-011-00050-001	5000	CEBADA-SIN VARIEDAD	S	426	4,90	0,36	0,36	0,36		0,36			0,36	0,36
1700000005843125	18-059-013-00007-001	5000	CEBADA-SIN VARIEDAD	S	426	5,00	1,98	1,98	1,98		1,98			1,98	1,98
1700000005843126	18-059-011-00084-001	5000	CEBADA-SIN VARIEDAD	S	426	3,90	1,18	1,18	1,18		1,18			1,18	1,18
1700000005843128	18-059-013-00050-001	5000	CEBADA-SIN VARIEDAD	S	426	6,50	0,60	0,60	0,60		0,60			0,60	0,60
1700000005843129	18-059-013-00051-001	5000	CEBADA-SIN VARIEDAD	S	426	10,20	0,59	0,59	0,59		0,59			0,59	0,59
1700000005843130	18-059-013-00074-001	5000	CEBADA-SIN VARIEDAD	S	426	6,20	1,50	1,50	1,50		1,50			1,50	1,50
1700000005843136	18-059-011-00076-001	5000	CEBADA-SIN VARIEDAD	S	426	3,80	0,79	0,79	0,79		0,79			0,79	0,79
1700000005843137	18-059-011-00080-001	5000	CEBADA-SIN VARIEDAD	S	426	4,20	0,80	0,80	0,80		0,80			0,80	0,80
1700000005843138	18-059-011-00054-001	5000	CEBADA-SIN VARIEDAD	S	426	3,60	0,80	0,80	0,80		0,80			0,80	0,80
1700000005843139	18-059-015-00060-001	5000	CEBADA-SIN VARIEDAD	S	426	4,20	0,24	0,24	0,24		0,24			0,24	0,24
1700000005843140	18-059-015-00052-001	5000	CEBADA-SIN VARIEDAD	S	426	3,80	0,86	0,86	0,86		0,86			0,86	0,86
1700000005843141	18-059-015-00053-001	5000	CEBADA-SIN VARIEDAD	S	426	4,10	0,55	0,55	0,55		0,55			0,55	0,55
1700000005843142	18-059-014-00026-001	5000	CEBADA-SIN VARIEDAD	S	426	3,50	1,56	1,56	1,56		1,56			1,56	1,56
1700000005843143	18-059-015-00061-001	5000	CEBADA-SIN VARIEDAD	S	426	4,30	0,23	0,23	0,23		0,23			0,23	0,23
1700000005843144	18-059-015-00062-001	5000	CEBADA-SIN VARIEDAD	S	426	4,20	0,40	0,40	0,40		0,40			0,40	0,40
1700000005843145	18-059-015-00054-001	5000	CEBADA-SIN VARIEDAD	S	426	4,20	0,44	0,44	0,44		0,44			0,44	0,44
1700000005843146	18-059-015-00057-001	5000	CEBADA-SIN VARIEDAD	S	426	5,00	0,46	0,46	0,46		0,46			0,46	0,46
1700000005843147	18-059-015-00055-001	5000	CEBADA-SIN VARIEDAD	S	426	4,60	1,38	1,38	1,38		1,38			1,38	1,38
1700000005843148	18-059-013-00073-001	5000	CEBADA-SIN VARIEDAD	S	426	5,70	1,06	1,06	1,06		1,06			1,06	1,06
1700000005843149	18-059-013-00081-001	5000	CEBADA-SIN VARIEDAD	S	426	4,40	2,86	2,86	2,86		2,86			2,86	2,86
1700000005843150	18-059-013-09005-001	5000	CEBADA-SIN VARIEDAD	S	426	4,90	0,06	0,06	0,06		0,06			0,06	0,06
1700000005843151	18-059-013-00042-001	5000	CEBADA-SIN VARIEDAD	S	426	5,70	3,20	3,20	3,20		3,20			3,20	3,20
1700000005843152	18-059-014-00042-001	5000	CEBADA-SIN VARIEDAD	S	426	4,80	1,80	1,80	1,80		1,80			1,80	1,80
1700000005843153	18-059-015-00059-001	5000	CEBADA-SIN VARIEDAD	S	426	4,40	0,25	0,25	0,25		0,25			0,25	0,25
1700000005843154	18-059-015-00056-001	5000	CEBADA-SIN VARIEDAD	S	426	4,40	1,71	1,71	1,71		1,71			1,71	1,71
1700000005843155	18-059-013-00078-001	5000	CEBADA-SIN VARIEDAD	S	426	5,00	1,60	1,60	1,60		1,60			1,60	1,60
1700000005843156	18-059-011-00052-001	5000	CEBADA-SIN VARIEDAD	S	426	6,60	1,39	1,39	1,39		1,39			1,39	1,39
1700000005843157	18-059-011-00051-001	5000	CEBADA-SIN VARIEDAD	S	426	6,20	0,38	0,38	0,38		0,38			0,38	0,38
1700000005843158	18-059-011-00038-001	5000	CEBADA-SIN VARIEDAD	S	426	5,60	1,99	1,99	1,99		1,99			1,99	1,99
1700000005843159	18-059-011-00047-001	5000	CEBADA-SIN VARIEDAD	S	426	4,70	0,71	0,71	0,71		0,71			0,71	0,71
1700000005843160	18-059-011-00034-001	5000	CEBADA-SIN VARIEDAD	S	426	6,70	0,71	0,71	0,71		0,71			0,71	0,71
1700000005843162	18-059-011-00031-001	5000	CEBADA-SIN VARIEDAD	S	426	3,50	1,85	1,85	1,85		1,85			1,85	1,85
1700000005843166	18-059-009-00165-001	5000	CEBADA-SIN VARIEDAD	S	426	5,20	13,05	13,05	13,05		13,05			13,05	13,05
1700000005843167	18-059-009-00165-003	5000	CEBADA-SIN VARIEDAD	S	426	7,60	0,66	0,66	0,66		0,66			0,66	0,66
1700000005843172	18-059-011-00048-001	5000	CEBADA-SIN VARIEDAD	S	426	3,70	1,28	1,28	1,28		1,28			1,28	1,28
1700000005843173	18-059-011-00046-001	5000	CEBADA-SIN VARIEDAD	S	426	3,90	0,24	0,24	0,24		0,24			0,24	0,24
1700000005843183	18-059-015-00038-001	40000	GUISANTES-SIN VARIEDAD	S	426	2,70	1,34	1,34	1,34		1,34			1,34	1,34
1700000005843184	18-059-016-00101-001	5000	CEBADA-SIN VARIEDAD	S	426	3,10	1,95	1,95	1,95		1,95			1,95	1,95
1700000005843185	18-059-016-00105-001	5000	CEBADA-SIN VARIEDAD	S	426	3,00	3,10	3,10	3,10		3,10			3,10	3,10
1700000005843190	18-059-031-00042-001	5000	CEBADA-SIN VARIEDAD	S	426	8,70	1,15	1,15	1,15		1,15			1,15	1,15
1700000005843193	18-059-015-00076-001	5000	CEBADA-SIN VARIEDAD	S	426	4,20	1,65	1,65	1,65		1,65			1,65	1,65

(1) Superficie declarada admisible ajustada con la superficie comprometida.
 (2) Factor de penalización valorando el alcance para el tipo de compromiso.

Puede verificar la integridad de una copia de este documento mediante la lectura del código QR adjunto o mediante el acceso a la dirección https://ws050.juntadeandalucia.es/verificarFirma indicando el código de VERIFICACIÓN					
FIRMADO POR	JUAN JOSE SOLER GARCIA ROCIO GUIJARRO MILLAN		FECHA		03/07/2024
VERIFICACIÓN	Pk2jm6MP8Q4FQJJZRRTHBNBMA26B8		PÁGINA		1466/3256



INCIDENCIAS

INCIDENCIA DESCRIPCIÓN

- 4272 Verifica que las líneas de declaración de las Solicitudes Únicas no tienen solapes con la capa de Retroactividad Gráfica (ambas de la misma campaña) a nivel de expediente/línea de declaración gráfica de la solicitud.
Ref:170000005843192 Recinto:18-059-006-00022-00002 Cultivo: - Agregado de la referencia del recinto.:0 Zona de la referencia del recinto.:0 Superficie solapada.:0,07 Id. Incid.:95944232
- 100402 Recinto solicitado no forma parte de ningún organismo de control autorizado para la producción ecológica en Andalucía o fecha de inscripción posterior al plazo establecido (Anexo I. Criterios de Subvencionabilidad. Orden 28 de marzo de 2023).
Ref:170000005843177 Recinto:18-059-006-00018-00002 Cultivo:20000 BARBECHO TRADICIONAL-SIN VARIEDAD Secano
Ref:170000005843192 Recinto:18-059-006-00022-00002 Cultivo:20000 BARBECHO TRADICIONAL-SIN VARIEDAD Secano
- 100407 Explotación solicitada no forma parte de ningún organismo de control autorizado para la producción ecológica en Andalucía o fecha de inscripción posterior al plazo establecido (Anexo I. Criterios de Subvencionabilidad. Orden 28 de marzo de 2023).
Explotación:ES180490023000 Especie:OVINA
Explotación:ES189070000080 Especie:CAPRINA
Explotación:ES189070000080 Especie:OVINA
- 100411 Recinto no admisible por no estar asociado en SIGGAN a una explotación ganadera admisible (Artículo 10 de la Orden de 28 de marzo de 2023).
Ref:5246244 Recinto:18-059-006-00009-00001 Cultivo:20000 BARBECHO TRADICIONAL-SIN VARIEDAD Secano
Ref:170000005843177 Recinto:18-059-006-00018-00002 Cultivo:20000 BARBECHO TRADICIONAL-SIN VARIEDAD Secano
Ref:170000005843192 Recinto:18-059-006-00022-00002 Cultivo:20000 BARBECHO TRADICIONAL-SIN VARIEDAD Secano
Ref:170000005843103 Recinto:18-059-006-00026-00001 Cultivo:20000 BARBECHO TRADICIONAL-SIN VARIEDAD Secano
Ref:170000005843174 Recinto:18-059-006-00027-00001 Cultivo:20000 BARBECHO TRADICIONAL-SIN VARIEDAD Secano
Ref:5246242 Recinto:18-059-006-00028-00001 Cultivo:20000 BARBECHO TRADICIONAL-SIN VARIEDAD Secano
Ref:170000005843195 Recinto:18-059-006-00076-00001 Cultivo:20000 BARBECHO TRADICIONAL-SIN VARIEDAD Secano
Ref:170000005843179 Recinto:18-059-006-00097-00002 Cultivo:20000 BARBECHO TRADICIONAL-SIN VARIEDAD Secano
Ref:170000005843181 Recinto:18-059-006-00100-00001 Cultivo:20000 BARBECHO TRADICIONAL-SIN VARIEDAD Secano
Ref:170000005843176 Recinto:18-059-006-00101-00001 Cultivo:20000 BARBECHO TRADICIONAL-SIN VARIEDAD Secano
Ref:170000005843182 Recinto:18-059-006-00102-00001 Cultivo:20000 BARBECHO TRADICIONAL-SIN VARIEDAD Secano
Ref:170000005843180 Recinto:18-059-006-00103-00001 Cultivo:20000 BARBECHO TRADICIONAL-SIN VARIEDAD Secano
Ref:170000005843168 Recinto:18-059-006-00105-00001 Cultivo:20000 BARBECHO TRADICIONAL-SIN VARIEDAD Secano
Ref:170000005843101 Recinto:18-059-006-00107-00001 Cultivo:20000 BARBECHO TRADICIONAL-SIN VARIEDAD Secano
Ref:170000005843133 Recinto:18-059-006-00111-00001 Cultivo:20000 BARBECHO TRADICIONAL-SIN VARIEDAD Secano
Ref:170000005843134 Recinto:18-059-006-00113-00001 Cultivo:20000 BARBECHO TRADICIONAL-SIN VARIEDAD Secano
Ref:170000005843194 Recinto:18-059-006-00118-00001 Cultivo:20000 BARBECHO TRADICIONAL-SIN VARIEDAD Secano
Ref:170000005843114 Recinto:18-059-006-00120-00001 Cultivo:20000 BARBECHO TRADICIONAL-SIN VARIEDAD Secano
Ref:170000005843110 Recinto:18-059-006-00122-00001 Cultivo:20000 BARBECHO TRADICIONAL-SIN VARIEDAD Secano
Ref:170000005843112 Recinto:18-059-006-00128-00001 Cultivo:20000 BARBECHO TRADICIONAL-SIN VARIEDAD Secano
Ref:170000005843084 Recinto:18-059-009-00064-00001 Cultivo:20000 BARBECHO TRADICIONAL-SIN VARIEDAD Secano
Ref:170000005843083 Recinto:18-059-009-00065-00001 Cultivo:20000 BARBECHO TRADICIONAL-SIN VARIEDAD Secano
Ref:170000005843113 Recinto:18-059-009-00066-00001 Cultivo:20000 BARBECHO TRADICIONAL-SIN VARIEDAD Secano
Ref:170000005843164 Recinto:18-059-009-00066-00004 Cultivo:20000 BARBECHO TRADICIONAL-SIN VARIEDAD Secano
Ref:170000005843082 Recinto:18-059-009-00070-00001 Cultivo:20000 BARBECHO TRADICIONAL-SIN VARIEDAD Secano
Ref:170000005843081 Recinto:18-059-009-00076-00001 Cultivo:20000 BARBECHO TRADICIONAL-SIN VARIEDAD Secano
Ref:170000005843076 Recinto:18-059-009-00085-00001 Cultivo:20000 BARBECHO TRADICIONAL-SIN VARIEDAD Secano
Ref:170000005843075 Recinto:18-059-009-00171-00001 Cultivo:20000 BARBECHO TRADICIONAL-SIN VARIEDAD Secano
Ref:170000005843073 Recinto:18-059-009-00179-00001 Cultivo:20000 BARBECHO TRADICIONAL-SIN VARIEDAD Secano
Ref:5070013 Recinto:18-059-011-00001-00001 Cultivo:20000 BARBECHO TRADICIONAL-SIN VARIEDAD Secano
Ref:170000005843170 Recinto:18-059-011-00022-00001 Cultivo:20000 BARBECHO TRADICIONAL-SIN VARIEDAD Secano
Ref:170000005843171 Recinto:18-059-011-00023-00001 Cultivo:20000 BARBECHO TRADICIONAL-SIN VARIEDAD Secano
Ref:170000005843161 Recinto:18-059-011-00025-00001 Cultivo:20000 BARBECHO TRADICIONAL-SIN VARIEDAD Secano
Ref:170000005843163 Recinto:18-059-011-00030-00001 Cultivo:20000 BARBECHO TRADICIONAL-SIN VARIEDAD Secano
Ref:5246203 Recinto:18-059-011-00114-00001 Cultivo:20000 BARBECHO TRADICIONAL-SIN VARIEDAD Secano
Ref:170000005843077 Recinto:18-059-011-00119-00001 Cultivo:20000 BARBECHO TRADICIONAL-SIN VARIEDAD Secano
Ref:170000005843078 Recinto:18-059-011-00120-00001 Cultivo:20000 BARBECHO TRADICIONAL-SIN VARIEDAD Secano
Ref:170000005843079 Recinto:18-059-011-00121-00001 Cultivo:20000 BARBECHO TRADICIONAL-SIN VARIEDAD Secano
Ref:170000005843127 Recinto:18-059-011-00128-00001 Cultivo:20000 BARBECHO TRADICIONAL-SIN VARIEDAD Secano
Ref:170000005843080 Recinto:18-059-011-00132-00001 Cultivo:20000 BARBECHO TRADICIONAL-SIN VARIEDAD Secano
Ref:170000005843098 Recinto:18-059-011-00133-00001 Cultivo:20000 BARBECHO TRADICIONAL-SIN VARIEDAD Secano
Ref:170000005843097 Recinto:18-059-012-00031-00001 Cultivo:20000 BARBECHO TRADICIONAL-SIN VARIEDAD Secano
Ref:5246255 Recinto:18-059-012-00041-00001 Cultivo:20000 BARBECHO TRADICIONAL-SIN VARIEDAD Secano
Ref:170000005843100 Recinto:18-059-012-00044-00001 Cultivo:20000 BARBECHO TRADICIONAL-SIN VARIEDAD Secano

(1) Superficie declarada admisible ajustada con la superficie comprometida.
(2) Factor de penalización valorando el alcance para el tipo de compromiso.

Puede verificar la integridad de una copia de este documento mediante la lectura del código QR adjunto o mediante el acceso a la dirección <https://ws050.juntadeandalucia.es/verificarFirma> indicando el código de VERIFICACIÓN

FIRMADO POR	JUAN JOSE SOLER GARCIA	FECHA	03/07/2024	
	ROCIO GUIJARRO MILLAN			
VERIFICACIÓN	Pk2jm6MP8Q4FQJJZRRTHBNBMA26B8	PÁGINA	1467/3256	



INCIDENCIAS

INCIDENCIA DESCRIPCIÓN

	Ref:5246260 Recinto:18-059-012-00130-00001 Cultivo:20000 BARBECHO TRADICIONAL-SIN VARIEDAD Secano
	Ref:170000005843086 Recinto:18-059-012-09001-00003 Cultivo:20000 BARBECHO TRADICIONAL-SIN VARIEDAD Secano
	Ref:5246215 Recinto:18-059-015-00064-00001 Cultivo:20000 BARBECHO TRADICIONAL-SIN VARIEDAD Secano
	Ref:170000005843092 Recinto:18-059-900-09601-00030 Cultivo:20000 BARBECHO TRADICIONAL-SIN VARIEDAD Secano
	Ref:170000005843104 Recinto:18-059-900-09601-00031 Cultivo:20000 BARBECHO TRADICIONAL-SIN VARIEDAD Secano
	Ref:170000005843178 Recinto:18-059-900-09601-00032 Cultivo:20000 BARBECHO TRADICIONAL-SIN VARIEDAD Secano
	Ref:170000005843090 Recinto:18-059-900-09601-00037 Cultivo:20000 BARBECHO TRADICIONAL-SIN VARIEDAD Secano
	Ref:-789529 Recinto:18-059-900-09601-00037 Cultivo:20000 BARBECHO TRADICIONAL-SIN VARIEDAD Secano
	Ref:170000005843169 Recinto:18-059-900-09601-00040 Cultivo:20000 BARBECHO TRADICIONAL-SIN VARIEDAD Secano
	Ref:170000005843175 Recinto:18-059-900-09601-00047 Cultivo:20000 BARBECHO TRADICIONAL-SIN VARIEDAD Secano
100421	Recinto declarado por error para una operación de la 6503, que se ha corregido de oficio marcando la operación correcta, de acuerdo con la fecha de inscripción del recinto en la producción ecológica.
	Ref:5246244 Recinto:18-059-006-00009-00001 Cultivo:20000 BARBECHO TRADICIONAL-SIN VARIEDAD Secano
	Ref:5246242 Recinto:18-059-006-00028-00001 Cultivo:20000 BARBECHO TRADICIONAL-SIN VARIEDAD Secano
	Ref:5070013 Recinto:18-059-011-00001-00001 Cultivo:20000 BARBECHO TRADICIONAL-SIN VARIEDAD Secano
	Ref:5070021 Recinto:18-059-011-00036-00001 Cultivo:5000 CEBADA-SIN VARIEDAD Secano
	Ref:5070023 Recinto:18-059-011-00078-00001 Cultivo:1000 TRIGO BLANDO-SIN VARIEDAD Secano
	Ref:5246202 Recinto:18-059-011-00096-00001 Cultivo:5000 CEBADA-SIN VARIEDAD Secano
	Ref:5246199 Recinto:18-059-011-00106-00001 Cultivo:1000 TRIGO BLANDO-SIN VARIEDAD Secano
	Ref:5246203 Recinto:18-059-011-00114-00001 Cultivo:20000 BARBECHO TRADICIONAL-SIN VARIEDAD Secano
	Ref:5246255 Recinto:18-059-012-00041-00001 Cultivo:20000 BARBECHO TRADICIONAL-SIN VARIEDAD Secano
	Ref:5246260 Recinto:18-059-012-00130-00001 Cultivo:20000 BARBECHO TRADICIONAL-SIN VARIEDAD Secano
	Ref:5246219 Recinto:18-059-013-00009-00002 Cultivo:1000 TRIGO BLANDO-SIN VARIEDAD Secano
	Ref:5246222 Recinto:18-059-013-00082-00001 Cultivo:1000 TRIGO BLANDO-SIN VARIEDAD Secano
	Ref:5246239 Recinto:18-059-014-00032-00001 Cultivo:1000 TRIGO BLANDO-SIN VARIEDAD Secano
	Ref:5246208 Recinto:18-059-015-00032-00001 Cultivo:1000 TRIGO BLANDO-SIN VARIEDAD Secano
	Ref:5246209 Recinto:18-059-015-00033-00001 Cultivo:1000 TRIGO BLANDO-SIN VARIEDAD Secano
	Ref:5246210 Recinto:18-059-015-00034-00001 Cultivo:1000 TRIGO BLANDO-SIN VARIEDAD Secano
	Ref:5246215 Recinto:18-059-015-00064-00001 Cultivo:20000 BARBECHO TRADICIONAL-SIN VARIEDAD Secano
100424	Solicita recinto que no está comprometido para la operación.
	Ref:5246244 Recinto:18-059-006-00009-00001 Cultivo:20000 BARBECHO TRADICIONAL-SIN VARIEDAD Secano
	Ref:170000005843177 Recinto:18-059-006-00018-00002 Cultivo:20000 BARBECHO TRADICIONAL-SIN VARIEDAD Secano
	Ref:170000005843192 Recinto:18-059-006-00022-00002 Cultivo:20000 BARBECHO TRADICIONAL-SIN VARIEDAD Secano
	Ref:170000005843103 Recinto:18-059-006-00026-00001 Cultivo:20000 BARBECHO TRADICIONAL-SIN VARIEDAD Secano
	Ref:170000005843174 Recinto:18-059-006-00027-00001 Cultivo:20000 BARBECHO TRADICIONAL-SIN VARIEDAD Secano
	Ref:5246242 Recinto:18-059-006-00028-00001 Cultivo:20000 BARBECHO TRADICIONAL-SIN VARIEDAD Secano
	Ref:170000005843195 Recinto:18-059-006-00076-00001 Cultivo:20000 BARBECHO TRADICIONAL-SIN VARIEDAD Secano
	Ref:170000005843179 Recinto:18-059-006-00097-00002 Cultivo:20000 BARBECHO TRADICIONAL-SIN VARIEDAD Secano
	Ref:170000005843181 Recinto:18-059-006-00100-00001 Cultivo:20000 BARBECHO TRADICIONAL-SIN VARIEDAD Secano
	Ref:170000005843176 Recinto:18-059-006-00101-00001 Cultivo:20000 BARBECHO TRADICIONAL-SIN VARIEDAD Secano
	Ref:170000005843182 Recinto:18-059-006-00102-00001 Cultivo:20000 BARBECHO TRADICIONAL-SIN VARIEDAD Secano
	Ref:170000005843180 Recinto:18-059-006-00103-00001 Cultivo:20000 BARBECHO TRADICIONAL-SIN VARIEDAD Secano
	Ref:170000005843168 Recinto:18-059-006-00105-00001 Cultivo:20000 BARBECHO TRADICIONAL-SIN VARIEDAD Secano
	Ref:170000005843101 Recinto:18-059-006-00107-00001 Cultivo:20000 BARBECHO TRADICIONAL-SIN VARIEDAD Secano
	Ref:170000005843133 Recinto:18-059-006-00111-00001 Cultivo:20000 BARBECHO TRADICIONAL-SIN VARIEDAD Secano
	Ref:170000005843134 Recinto:18-059-006-00113-00001 Cultivo:20000 BARBECHO TRADICIONAL-SIN VARIEDAD Secano
	Ref:170000005843194 Recinto:18-059-006-00118-00001 Cultivo:20000 BARBECHO TRADICIONAL-SIN VARIEDAD Secano
	Ref:170000005843114 Recinto:18-059-006-00120-00001 Cultivo:20000 BARBECHO TRADICIONAL-SIN VARIEDAD Secano
	Ref:170000005843110 Recinto:18-059-006-00122-00001 Cultivo:20000 BARBECHO TRADICIONAL-SIN VARIEDAD Secano
	Ref:170000005843112 Recinto:18-059-006-00128-00001 Cultivo:20000 BARBECHO TRADICIONAL-SIN VARIEDAD Secano
	Ref:170000005843084 Recinto:18-059-009-00064-00001 Cultivo:20000 BARBECHO TRADICIONAL-SIN VARIEDAD Secano
	Ref:170000005843083 Recinto:18-059-009-00065-00001 Cultivo:20000 BARBECHO TRADICIONAL-SIN VARIEDAD Secano
	Ref:170000005843113 Recinto:18-059-009-00066-00001 Cultivo:20000 BARBECHO TRADICIONAL-SIN VARIEDAD Secano
	Ref:170000005843164 Recinto:18-059-009-00066-00004 Cultivo:20000 BARBECHO TRADICIONAL-SIN VARIEDAD Secano
	Ref:170000005843082 Recinto:18-059-009-00070-00001 Cultivo:20000 BARBECHO TRADICIONAL-SIN VARIEDAD Secano
	Ref:170000005843081 Recinto:18-059-009-00076-00001 Cultivo:20000 BARBECHO TRADICIONAL-SIN VARIEDAD Secano
	Ref:170000005843076 Recinto:18-059-009-00085-00001 Cultivo:20000 BARBECHO TRADICIONAL-SIN VARIEDAD Secano
	Ref:170000005843075 Recinto:18-059-009-00171-00001 Cultivo:20000 BARBECHO TRADICIONAL-SIN VARIEDAD Secano

(1) Superficie declarada admisible ajustada con la superficie comprometida.
 (2) Factor de penalización valorando el alcance para el tipo de compromiso.

Puede verificar la integridad de una copia de este documento mediante la lectura del código QR adjunto o mediante el acceso a la dirección <https://ws050.juntadeandalucia.es/verificarFirma> indicando el código de VERIFICACIÓN

FIRMADO POR	JUAN JOSE SOLER GARCIA	FECHA	03/07/2024	
	ROCIO GUIJARRO MILLAN			
VERIFICACIÓN	Pk2jm6MP8Q4FQJJZRRTHBNBMA26B8	PÁGINA	1468/3256	



INCIDENCIAS

INCIDENCIA DESCRIPCIÓN

- Ref:170000005843073 Recinto:18-059-009-00179-00001 Cultivo:20000 BARBECHO TRADICIONAL-SIN VARIEDAD Secano
- Ref:5070013 Recinto:18-059-011-00001-00001 Cultivo:20000 BARBECHO TRADICIONAL-SIN VARIEDAD Secano
- Ref:170000005843170 Recinto:18-059-011-00022-00001 Cultivo:20000 BARBECHO TRADICIONAL-SIN VARIEDAD Secano
- Ref:170000005843171 Recinto:18-059-011-00023-00001 Cultivo:20000 BARBECHO TRADICIONAL-SIN VARIEDAD Secano
- Ref:170000005843161 Recinto:18-059-011-00025-00001 Cultivo:20000 BARBECHO TRADICIONAL-SIN VARIEDAD Secano
- Ref:170000005843163 Recinto:18-059-011-00030-00001 Cultivo:20000 BARBECHO TRADICIONAL-SIN VARIEDAD Secano
- Ref:5246203 Recinto:18-059-011-00114-00001 Cultivo:20000 BARBECHO TRADICIONAL-SIN VARIEDAD Secano
- Ref:170000005843077 Recinto:18-059-011-00119-00001 Cultivo:20000 BARBECHO TRADICIONAL-SIN VARIEDAD Secano
- Ref:170000005843078 Recinto:18-059-011-00120-00001 Cultivo:20000 BARBECHO TRADICIONAL-SIN VARIEDAD Secano
- Ref:170000005843079 Recinto:18-059-011-00121-00001 Cultivo:20000 BARBECHO TRADICIONAL-SIN VARIEDAD Secano
- Ref:170000005843127 Recinto:18-059-011-00128-00001 Cultivo:20000 BARBECHO TRADICIONAL-SIN VARIEDAD Secano
- Ref:170000005843080 Recinto:18-059-011-00132-00001 Cultivo:20000 BARBECHO TRADICIONAL-SIN VARIEDAD Secano
- Ref:170000005843098 Recinto:18-059-011-00133-00001 Cultivo:20000 BARBECHO TRADICIONAL-SIN VARIEDAD Secano
- Ref:170000005843097 Recinto:18-059-012-00031-00001 Cultivo:20000 BARBECHO TRADICIONAL-SIN VARIEDAD Secano
- Ref:5246255 Recinto:18-059-012-00041-00001 Cultivo:20000 BARBECHO TRADICIONAL-SIN VARIEDAD Secano
- Ref:170000005843100 Recinto:18-059-012-00044-00001 Cultivo:20000 BARBECHO TRADICIONAL-SIN VARIEDAD Secano
- Ref:5246260 Recinto:18-059-012-00130-00001 Cultivo:20000 BARBECHO TRADICIONAL-SIN VARIEDAD Secano
- Ref:170000005843086 Recinto:18-059-012-09001-00003 Cultivo:20000 BARBECHO TRADICIONAL-SIN VARIEDAD Secano
- Ref:5246215 Recinto:18-059-015-00064-00001 Cultivo:20000 BARBECHO TRADICIONAL-SIN VARIEDAD Secano
- Ref:170000005843092 Recinto:18-059-900-09601-00030 Cultivo:20000 BARBECHO TRADICIONAL-SIN VARIEDAD Secano
- Ref:170000005843104 Recinto:18-059-900-09601-00031 Cultivo:20000 BARBECHO TRADICIONAL-SIN VARIEDAD Secano
- Ref:170000005843178 Recinto:18-059-900-09601-00032 Cultivo:20000 BARBECHO TRADICIONAL-SIN VARIEDAD Secano
- Ref:170000005843090 Recinto:18-059-900-09601-00037 Cultivo:20000 BARBECHO TRADICIONAL-SIN VARIEDAD Secano
- Ref:-789529 Recinto:18-059-900-09601-00037 Cultivo:20000 BARBECHO TRADICIONAL-SIN VARIEDAD Secano
- Ref:170000005843169 Recinto:18-059-900-09601-00040 Cultivo:20000 BARBECHO TRADICIONAL-SIN VARIEDAD Secano
- Ref:170000005843175 Recinto:18-059-900-09601-00047 Cultivo:20000 BARBECHO TRADICIONAL-SIN VARIEDAD Secano

(1) Superficie declarada admisible ajustada con la superficie comprometida.
 (2) Factor de penalización valorando el alcance para el tipo de compromiso.

Puede verificar la integridad de una copia de este documento mediante la lectura del código QR adjunto o mediante el acceso a la dirección <https://ws050.juntadeandalucia.es/verificarFirma> indicando el código de VERIFICACIÓN

FIRMADO POR	JUAN JOSE SOLER GARCIA	FECHA	03/07/2024	
	ROCIO GUIJARRO MILLAN			
VERIFICACIÓN	Pk2jm6MP8Q4FQJJZRRTHBNMQA26B8	PÁGINA	1469/3256	



APELLIDOS Y NOMBRE / RAZÓN SOCIAL

LECHUGA ALABARCES ISRAEL

NIF
****6674*

EXPEDIENTE
1134741

ANUALIDAD DE PAGO

1ª

IMPORTE POR ANUALIDAD

	2023	2024	2025	2026	2027
IMPORTE MÁXIMO SUBVENCIONABLE	1.930,12 €	1.930,12 €	1.930,12 €	1.930,12 €	1.930,12 €
IMPORTE MEDIO DE TRANSFERENCIA (€/ha)	349,66 €	349,66 €	349,66 €	349,66 €	349,66 €

RESUMEN DE UNIDADES

Cód	GRUPO DE PAGO	Sup. Dec. Admisible (ha)	Sup. Comprometida (ha)	Sup. ajustada compromiso (1) (ha)	% sobredec.	Sup. Propuesta (ha)	Importe Declarado	Importe Topado	Importe Propuesto	Importe tras sobredec.
433	FRUTALES REGADÍO	5,52		5,52	0,00	5,52	1.930,12	1.930,12	1.930,12	1.930,12
TOTAL		5,52	5,52	5,52		5,52	1.930,12	1.930,12	1.930,12	1.930,12

APLICACIÓN DE REDUCCIONES Y PENALIZACIONES

GRUPO DE PAGO	Importe Calculado	Importe prereduc.	Criterios de subvencionabilidad y compromisos	Presentación tardía	Omisión declaración	Condicionalidad	IMPORTE (Euros) PROPUESTO
FRUTALES REGADÍO	1.930,12	1.930,12	0,00	0,00	0,00	0,00	1.930,12
TOTAL	1.930,12	1.930,12					1.930,12

RESUMEN DE PAGOS

	IMPORTE (Euros)			
	PROPUESTO	FEADER (Eje 2)	MAPA	CAPADR
PROPUESTO	1.930,12	1.640,60	189,34	100,18

RECINTOS PROPUESTOS

REF.	REFERENCIA SIGPAC	CULTIVO	DESCRIPCIÓN CULTIVO	S/R	G.PAGO	PEND. MEDIA (%)	SUP. DEC. ADMISIBLE (ha)	SUP. COMPROM. (ha)	SUP. AJUSTADA COMPR.(1) (ha)	SUP. CONV. SIGPAC (ha)	SUP. CERTIE. (ha)	SUP. CAMPO (ha)	SUP. CAMPO DETER. CULT. DECLARADO (ha)	SUP. DEC. REDUCIDA (ha)	SUP. PROPUESTA (ha)
5311213	18-028-002-00053-002	105042	MELOCOTONEROS-CARSON	R	433	10,10	0,21	0,21	0,21		0,21			0,21	0,21
5311215	18-028-002-00053-011	105042	MELOCOTONEROS-CARSON	R	433	2,70	1,97	1,97	1,97		1,97			1,97	1,97
5311217	18-028-002-00221-002	105211	MELOCOTONEROS-CATHERINA	R	433	4,20	0,93	0,93	0,93		0,93			0,93	0,93
5544194	18-028-002-00053-012	105211	MELOCOTONEROS-CATHERINA	R	433	3,90	2,41	2,41	2,41		2,41			2,41	2,41

(1) Superficie declarada admisible ajustada con la superficie comprometida.
(2) Factor de penalización valorando el alcance para el tipo de compromiso.

Puede verificar la integridad de una copia de este documento mediante la lectura del código QR adjunto o mediante el acceso a la dirección <https://ws050.juntadeandalucia.es/verificarFirma> indicando el código de VERIFICACIÓN

FIRMADO POR	JUAN JOSE SOLER GARCIA	FECHA	03/07/2024	
	ROCIO GUIJARRO MILLAN			
VERIFICACIÓN	Pk2jm6MP8Q4FQJJZRRTHBNMQA26B8	PÁGINA	1470/3256	



APELLIDOS Y NOMBRE / RAZÓN SOCIAL LEIVA LOPEZ ANGELES
NIF ****5418*
EXPEDIENTE 1026668
ANUALIDAD DE PAGO 1ª

IMPORTE POR ANUALIDAD

	2023	2024	2025	2026	2027
IMPORTE MÁXIMO SUBVENCIONABLE	6.161,25 €	6.161,25 €	6.161,25 €	6.161,25 €	6.161,25 €
IMPORTE MEDIO DE TRANSFERENCIA (€/ha)	82,15 €	82,15 €	82,15 €	82,15 €	82,15 €

RESUMEN DE UNIDADES

Cód	GRUPO DE PAGO	Sup. Dec. Admisible (ha)	Sup. Comprometida (ha)	Sup. ajustada compromiso (I) (ha)	% sobredec.	Sup. Propuesta (ha)	Importe Declarado	Importe Topado	Importe Propuesto	Importe tras sobredec.
428	PASTOS ASOCIADOS A GANADERÍA ECOLÓGICA	240,63		75,00	0,00	75,00	6.161,25	6.161,25	6.161,25	6.161,25
TOTAL		240,63	75,00	75,00		75,00	6.161,25	6.161,25	6.161,25	6.161,25

APLICACIÓN DE REDUCCIONES Y PENALIZACIONES

GRUPO DE PAGO	Importe Calculado	Importe prereduc.	Criterios de subvencionabilidad y compromisos	Presentación tardía	Omisión declaración	Condicionabilidad	IMPORTE (Euros) PROPUESTO
PASTOS ASOCIADOS A GANADERÍA	6.161,25	6.161,25	0,00	0,00	0,00	0,00	6.161,25
TOTAL	6.161,25	6.161,25					6.161,25

RESUMEN DE PAGOS

	IMPORTE (Euros)			
	PROPUESTO	FEADER (Eje 2)	MAPA	CAPADR
PROPUESTO	6.161,25	5.237,06	604,42	319,77

RECINTOS PROPUESTOS

REF.	REFERENCIA SIGPAC	CULTIVO	DESCRIPCIÓN CULTIVO	S/R	G.PAGO	PEND. MEDIA (%)	SUP. DEC. ADMISIBLE (ha)	SUP. COMPROM. (ha)	SUP. AJUSTADA COMPR.(I) (ha)	SUP. CONV. SIGPAC (ha)	SUP. CERTIF. (ha)	SUP. CAMPO (ha)	SUP. CAMPO DECLARADO (ha)	SUP. DEC. REDUCIDA (ha)	SUP. PROPUESTA (ha)
-1586815	18-101-011-00818-001	62000	PASTOS PERMANENTES DE 5 O MAS AÑOS-SIN VARIEDAD	S	428	40,80	52,13	31,89	31,89		31,89			31,89	31,89
1700000006033713	18-101-009-00008-007	62000	PASTOS PERMANENTES DE 5 O MAS AÑOS-SIN VARIEDAD	S	428	21,80	0,07	0,07	0,07		0,15			0,07	0,07
1700000006033715	18-101-010-80001-002	62000	PASTOS PERMANENTES DE 5 O MAS AÑOS-SIN VARIEDAD	S	428	30,70	68,81	68,81	68,81		105,86			68,81	68,81
1700000006033716	18-101-010-00096-002	62000	PASTOS PERMANENTES DE 5 O MAS AÑOS-SIN VARIEDAD	S	428	32,90	36,47	36,47	36,47		56,10			36,47	36,47
1700000006033717	18-101-010-00097-002	62000	PASTOS PERMANENTES DE 5 O MAS AÑOS-SIN VARIEDAD	S	428	26,10	57,02	57,02	57,02		87,72			57,02	57,02
1700000006033718	18-101-900-09602-002	62000	PASTOS PERMANENTES DE 5 O MAS AÑOS-SIN VARIEDAD	S	428	36,60	5,64	5,64	5,64		12,53			5,64	5,64
1700000006033719	18-101-010-80002-002	62000	PASTOS PERMANENTES DE 5 O MAS AÑOS-SIN VARIEDAD	S	428	44,60	20,49	20,49	20,49		31,52			20,49	20,49

(1) Superficie declarada admisible ajustada con la superficie comprometida.
 (2) Factor de penalización valorando el alcance para el tipo de compromiso.

Puede verificar la integridad de una copia de este documento mediante la lectura del código QR adjunto o mediante el acceso a la dirección <https://ws050.juntadeandalucia.es/verificarFirma> indicando el código de VERIFICACIÓN

FIRMADO POR	JUAN JOSE SOLER GARCIA	FECHA	03/07/2024	
	ROCIO GUIJARRO MILLAN			
VERIFICACIÓN	Pk2jm6MP8Q4FQJJZRRTHBNMQA26B8	PÁGINA	1471/3256	



Datos considerados para el Cálculo de la Carga Ganadera mínima y máxima del expediente

Explotación	Especie	Inscrito en Sipea y Admisible	Ugm Calculada para CG Mínima	Ugm Calculada para CG Máxima
ES180990000097	CAPRINA	SI	37,13	37,13
ES180990000097	OVINA	SI	29,07	29,07
			66,20	66,20

Superficie determinada para Cálculo Carga Ganadera Mínima: 220,39 ha
 Superficie determinada para Cálculo Carga Ganadera Máxima: 282,74 ha
 Carga Ganadera Mínima Expediente: 0,30 ugm/ha
 Carga Ganadera Máxima Expediente: 0,23 ugm/ha

Recintos Determinados para el Cálculo de Garga Ganadera Mínima

REF.	REFERENCIA SIGPAC	CULTIVO	DESCRIPCIÓN CULTIVO	S/R	SUP. PROPUESTA (ha)
-1586815	18-101-011-00818-00001	62000	PASTOS PERMANENTES DE 5 O MAS AÑOS-SIN VARIEDAD	S	31,89
1700000006033713	18-101-009-00008-00007	62000	PASTOS PERMANENTES DE 5 O MAS AÑOS-SIN VARIEDAD	S	0,07
1700000006033715	18-101-010-80001-00002	62000	PASTOS PERMANENTES DE 5 O MAS AÑOS-SIN VARIEDAD	S	68,81
1700000006033716	18-101-010-00096-00002	62000	PASTOS PERMANENTES DE 5 O MAS AÑOS-SIN VARIEDAD	S	36,47
1700000006033717	18-101-010-00097-00002	62000	PASTOS PERMANENTES DE 5 O MAS AÑOS-SIN VARIEDAD	S	57,02
1700000006033718	18-101-900-09602-00002	62000	PASTOS PERMANENTES DE 5 O MAS AÑOS-SIN VARIEDAD	S	5,64
1700000006033719	18-101-010-80002-00002	62000	PASTOS PERMANENTES DE 5 O MAS AÑOS-SIN VARIEDAD	S	20,49

Recintos Determinados para el Cálculo de Garga Ganadera Máxima

REF.	REFERENCIA SIGPAC	CULTIVO	DESCRIPCIÓN CULTIVO	S/R	SUP. PROPUESTA (ha)
-1586815	18-101-011-00818-00001	62000	PASTOS PERMANENTES DE 5 O MAS AÑOS-SIN VARIEDAD	S	52,13
-1309037	18-101-009-00006-00001	62000	PASTOS PERMANENTES DE 5 O MAS AÑOS-SIN VARIEDAD	S	0,69
5501878	18-101-010-00086-00003	62000	PASTOS PERMANENTES DE 5 O MAS AÑOS-SIN VARIEDAD	S	41,42
1700000006033713	18-101-009-00008-00007	62000	PASTOS PERMANENTES DE 5 O MAS AÑOS-SIN VARIEDAD	S	0,07
1700000006033715	18-101-010-80001-00002	62000	PASTOS PERMANENTES DE 5 O MAS AÑOS-SIN VARIEDAD	S	68,81
1700000006033716	18-101-010-00096-00002	62000	PASTOS PERMANENTES DE 5 O MAS AÑOS-SIN VARIEDAD	S	36,47
1700000006033717	18-101-010-00097-00002	62000	PASTOS PERMANENTES DE 5 O MAS AÑOS-SIN VARIEDAD	S	57,02
1700000006033718	18-101-900-09602-00002	62000	PASTOS PERMANENTES DE 5 O MAS AÑOS-SIN VARIEDAD	S	5,64
1700000006033719	18-101-010-80002-00002	62000	PASTOS PERMANENTES DE 5 O MAS AÑOS-SIN VARIEDAD	S	20,49

(1) Superficie declarada admisible ajustada con la superficie comprometida.
 (2) Factor de penalización valorando el alcance para el tipo de compromiso.

Puede verificar la integridad de una copia de este documento mediante la lectura del código QR adjunto o mediante el acceso a la dirección https://ws050.juntadeandalucia.es/verificarFirma indicando el código de VERIFICACIÓN				
FIRMADO POR	JUAN JOSE SOLER GARCIA	FECHA	03/07/2024	
	ROCIO GUIJARRO MILLAN			
VERIFICACIÓN	Pk2jm6MP8Q4FQJJZRRTHBNMQA26B8	PÁGINA	1472/3256	



APELLIDOS Y NOMBRE / RAZÓN SOCIAL

LEON GARCIA ROSA MARIA

NIF
****3557*

EXPEDIENTE
1047276

ANUALIDAD DE PAGO
1ª

IMPORTE POR ANUALIDAD

	2023	2024	2025	2026	2027
IMPORTE MÁXIMO SUBVENCIONABLE	2.267,18 €	2.267,18 €	2.267,18 €	2.267,18 €	2.267,18 €
IMPORTE MEDIO DE TRANSFERENCIA (€/ha)	324,81 €	324,81 €	324,81 €	324,81 €	324,81 €

RESUMEN DE UNIDADES

Cód	GRUPO DE PAGO	Sup. Dec. Admisible (ha)	Sup. Comprometida (ha)	Sup. ajustada compromiso (I) (ha)	% sobredec.	Sup. Propuesta (ha)	Importe Declarado	Importe Topado	Importe Propuesto	Importe tras sobredec.
432	FRUTALES SECANO	1,30		1,30	0,00	1,30	281,11	281,11	281,11	281,11
433	FRUTALES REGADÍO	5,68		5,68	0,00	5,68	1.986,07	1.986,07	1.986,07	1.986,07
TOTAL		6,98	6,98	6,98		6,98	2.267,18	2.267,18	2.267,18	2.267,18

APLICACIÓN DE REDUCCIONES Y PENALIZACIONES

GRUPO DE PAGO	Importe Calculado	Importe prereduc.	Criterios de subvencionabilidad y compromisos			Omisión declaración	Condicionality	IMPORTE (Euros)	
			Presentación tardía					PROPUESTO	
FRUTALES REGADÍO	1.986,07	1.986,07	0,00	0,00	0,00	0,00		1.986,07	
FRUTALES SECANO	281,11	281,11	0,00	0,00	0,00	0,00		281,11	
TOTAL	2.267,18	2.267,18						2.267,18	

RESUMEN DE PAGOS

PROPUESTO	IMPORTE (Euros)			
	PROPUESTO	FEADER (Eje 2)	MAPA	CAPADR
PROPUESTO	2.267,18	1.927,10	222,41	117,67

RECINTOS PROPUESTOS

REF.	REFERENCIA SIGPAC	CULTIVO DESCRIPCIÓN CULTIVO	S/R G.PAGO	PEND. MEDIA (%)	SUP. DEC. ADMISIBLE (ha)	SUP. COMPROM. (ha)	SUP. AJUSTADA COMPR.(I) (ha)	SUP. CONV. SIGPAC (ha)	SUP. CERTIF. (ha)	SUP. CAMPO (ha)	SUP. CAMPO DETER. CULT. DECLARADO (ha)	SUP. DEC. REDUCIDA (ha)	SUP. PROPUESTA (ha)
-1121048	18-100-023-00052-002	104043 ALMENDROS-VAIRO	S	432	9,60	1,30	1,30	1,30	1,30			1,30	1,30
-1083819	18-100-023-00052-008	104043 ALMENDROS-VAIRO	R	433	8,50	1,50	1,50	1,50	1,50			1,50	1,50
1700000004607974	18-100-003-00169-003	104031 ALMENDROS-PENTACEBAS CSIC	R	433	2,90	0,03	0,03	0,03	0,03			0,03	0,03
1700000004607977	18-100-003-00169-001	104031 ALMENDROS-PENTACEBAS CSIC	R	433	3,60	0,58	0,58	0,58	0,58			0,58	0,58
1700000004607979	18-100-023-00043-015	104090 ALMENDROS-FILIPO CEO	R	433	10,00	1,46	1,46	1,46	1,46			1,46	1,46
1700000004607980	18-100-023-00043-014	104090 ALMENDROS-FILIPO CEO	R	433	7,20	2,03	2,03	2,03	2,03			2,03	2,03
1700000004607981	18-100-023-00043-022	104090 ALMENDROS-FILIPO CEO	R	433	8,90	0,08	0,08	0,08	0,08			0,08	0,08

INCIDENCIAS

INCIDENCIA DESCRIPCIÓN

- 100402 Recinto solicitado no forma parte de ningún organismo de control autorizado para la producción ecológica en Andalucía o fecha de inscripción posterior al plazo establecido (Anexo I. Criterios de Subvencionabilidad. Orden 28 de marzo de 2023).
Ref:1700000004607976 Recinto:18-100-005-00627-00001 Cultivo:101010 OLIVAR-PICUAL Regadío
Ref:1700000004607975 Recinto:18-100-006-00030-00003 Cultivo:101010 OLIVAR-PICUAL Regadío
- 100424 Solicita recinto que no está comprometido para la operación.
Ref:1700000004607976 Recinto:18-100-005-00627-00001 Cultivo:101010 OLIVAR-PICUAL Regadío
Ref:1700000004607975 Recinto:18-100-006-00030-00003 Cultivo:101010 OLIVAR-PICUAL Regadío

(1) Superficie declarada admisible ajustada con la superficie comprometida.
(2) Factor de penalización valorando el alcance para el tipo de compromiso.

Puede verificar la integridad de una copia de este documento mediante la lectura del código QR adjunto o mediante el acceso a la dirección <https://ws050.juntadeandalucia.es/verificarFirma> indicando el código de VERIFICACIÓN

FIRMADO POR	JUAN JOSE SOLER GARCIA	FECHA	03/07/2024	
	ROCIO GUIJARRO MILLAN			
VERIFICACIÓN	Pk2jm6MP8Q4FQJJZRRTHBNMQA26B8	PÁGINA	1473/3256	



APELLIDOS Y NOMBRE / RAZÓN SOCIAL

LEON ORTIZ ANTONIO DOMINGO

NIF
****7269*

EXPEDIENTE
1088187

ANUALIDAD DE PAGO

1ª

IMPORTE POR ANUALIDAD

	2023	2024	2025	2026	2027
IMPORTE MÁXIMO SUBVENCIONABLE	2.699,87 €	2.699,87 €	2.699,87 €	2.699,87 €	2.699,87 €
IMPORTE MEDIO DE TRANSFERENCIA (€/ha)	222,39 €	222,39 €	222,39 €	222,39 €	222,39 €

RESUMEN DE UNIDADES

Cód	GRUPO DE PAGO	Sup. Admisible (ha)	Sup. Comprometida (ha)	Sup. ajustada compromiso (I) (ha)	% sobredec.	Sup. Propuesta (ha)	Importe Declarado	Importe Topado	Importe Propuesto	Importe tras sobredec.
432	FRUTALES SECANO	11,58		11,58	0,00	11,58	2.504,06	2.504,06	2.504,06	2.504,06
433	FRUTALES REGADÍO	0,56		0,56	0,00	0,56	195,81	195,81	195,81	195,81
TOTAL		12,14	12,14	12,14		12,14	2.699,87	2.699,87	2.699,87	2.699,87

APLICACIÓN DE REDUCCIONES Y PENALIZACIONES

GRUPO DE PAGO	Importe Calculado	Importe prereduc.	Criterios de subvencionabilidad y compromisos			Presentación tardía	Omisión declaración	Condicionality	IMPORTE (Euros)	
			subvencionabilidad	Presentación	Omisión				PROPUESTO	PROPUESTO
FRUTALES REGADÍO	195,81	195,81	0,00	0,00	0,00	0,00	0,00	0,00	195,81	
FRUTALES SECANO	2.504,06	2.504,06	0,00	0,00	0,00	0,00	0,00	0,00	2.504,06	
TOTAL	2.699,87	2.699,87							2.699,87	

RESUMEN DE PAGOS

PROPUESTO	IMPORTE (Euros)			
	PROPUESTO	FEADER (Eje 2)	MAPA	CAPADR
PROPUESTO	2.699,87	2.294,89	264,86	140,12

RECINTOS PROPUESTOS

REF.	REFERENCIA SIGPAC	CULTIVO DESCRIPCIÓN CULTIVO	S/R G.PAGO	PEND. MEDIA (%)	SUP. DEC. ADMISIBLE (ha)	SUP. COMPROM. (ha)	SUP. AJUSTADA COMPR.(I) (ha)	SUP. CONV. SIGPAC (ha)	SUP. CERTIF. (ha)	SUP. CAMPO (ha)	SUP. CAMPO DETER. CULT. DECLARADO (ha)	SUP. DEC. REDUCIDA (ha)	SUP. PROPUESTA (ha)
-486193	18-054-005-00176-001	104031 ALMENDROS-PENTACEBAS CSIC	S 432	6,30	0,65	0,65	0,65		0,65			0,65	0,65
1700000002252897	18-054-005-00562-001	104031 ALMENDROS-PENTACEBAS CSIC	S 432	15,20	0,33	0,33	0,33		0,33			0,33	0,33
1700000002252898	18-054-005-00747-001	104090 ALMENDROS-FILIPO CEO	S 432	19,00	3,85	3,85	3,85		3,85			3,85	3,85
1700000002252899	18-054-005-00859-001	104020 ALMENDROS-GUARA	S 432	2,70	1,99	1,99	1,99		1,99			1,99	1,99
1700000002252900	18-054-008-00093-001	104020 ALMENDROS-GUARA	S 432	21,20	4,76	4,76	4,76		4,76			4,76	4,76
-486189	18-054-005-00176-002	104031 ALMENDROS-PENTACEBAS CSIC	R 433	7,70	0,56	0,56	0,56		0,56			0,56	0,56

(1) Superficie declarada admisible ajustada con la superficie comprometida.
(2) Factor de penalización valorando el alcance para el tipo de compromiso.

Puede verificar la integridad de una copia de este documento mediante la lectura del código QR adjunto o mediante el acceso a la dirección <https://ws050.juntadeandalucia.es/verificarFirma> indicando el código de VERIFICACIÓN

FIRMADO POR	JUAN JOSE SOLER GARCIA	FECHA	03/07/2024	
	ROCIO GUIJARRO MILLAN			
VERIFICACIÓN	Pk2jm6MP8Q4FQJJZRRTHBNMQA26B8	PÁGINA	1474/3256	



APELLIDOS Y NOMBRE / RAZÓN SOCIAL **NIF** **EXPEDIENTE** **ANUALIDAD DE PAGO**
 LIGHTFOOT JULIETTE ANNA ****1955* 1261845 1ª

IMPORTE POR ANUALIDAD

	2023	2024	2025	2026	2027
IMPORTE MÁXIMO SUBVENCIONABLE	53,13 €	53,13 €	53,13 €	53,13 €	53,13 €
IMPORTE MEDIO DE TRANSFERENCIA (€/ha)	253,00 €	253,00 €	253,00 €	253,00 €	253,00 €

RESUMEN DE UNIDADES

Cód	GRUPO DE PAGO	Sup. Dec. Admisible (ha)	Sup. Comprometida (ha)	Sup. ajustada compromiso (1) (ha)	% sobredec.	Sup. Propuesta (ha)	Importe Declarado	Importe Topado	Importe Propuesto	Importe tras sobredec.
430	HORTÍCOLAS	0,21		0,21	0,00	0,21	53,13	53,13	53,13	53,13
TOTAL		0,21	0,21	0,21		0,21	53,13	53,13	53,13	53,13

APLICACIÓN DE REDUCCIONES Y PENALIZACIONES

GRUPO DE PAGO	Importe Calculado	Importe prerreduc.	Criterios de subvencionabilidad y compromisos	Presentación tardía	Omisión declaración	Condicionality	IMPORTE (Euros) PROPUESTO
HORTÍCOLAS	53,13	53,13	0,00	0,00	0,00	0,00	53,13
TOTAL	53,13	53,13					53,13

RESUMEN DE PAGOS

	IMPORTE (Euros)			
	PROPUESTO	FEADER (Eje 2)	MAPA	CAPADR
PROPUESTO	53,13	45,16	5,21	2,76

RECINTOS PROPUESTOS

REF.	REFERENCIA SIGPAC	CULTIVO	DESCRIPCIÓN CULTIVO	S/R	G.PAGO	PEND. MEDIA (%)	SUP. DEC. ADMISIBLE (ha)	SUP. COMPROM. (ha)	SUP. AJUSTADA COMPROM. (1) (ha)	SUP. CONV. SIGPAC (ha)	SUP. CERTIF. (ha)	SUP. CAMPO DECLARADO (ha)	SUP. CAMPO DETER. CULT. (ha)	SUP. DEC. REDUCIDA (ha)	SUP. PROPUESTA (ha)
5286071	18-150-007-00012-009	197000	TOMATE-SIN VARIEDAD	R	430	9,60	0,21	0,21	0,21		0,21			0,21	0,21

INCIDENCIAS

INCIDENCIA DESCRIPCIÓN

- 8227 Línea de declaración monitorizada en la que no ha habido respuesta por parte del productor y, por tanto, sin Juicio Experto de campo.
Ref:5286151 Recinto:18-150-007-00013-00003 Cultivo:197000 TOMATE-SIN VARIEDAD
- 100402 Recinto solicitado no forma parte de ningún organismo de control autorizado para la producción ecológica en Andalucía o fecha de inscripción posterior al plazo establecido (Anexo I. Criterios de Subvencionabilidad. Orden 28 de marzo de 2023).
Ref:5286068 Recinto:18-150-007-00012-00002 Cultivo:49000 ALUBIAS-SIN VARIEDAD Regadío
Ref:5286152 Recinto:18-150-007-00013-00004 Cultivo:49000 ALUBIAS-SIN VARIEDAD Regadío
- 100406 Grupo de cultivo declarado en el recinto no coincide con el grupo de cultivo existente en el organismo de control autorizado para la producción ecológica en Andalucía (Anexo I. Criterios de Subvencionabilidad. Orden 28 de marzo de 2023).
Ref:5286068 Recinto:18-150-007-00012-00002 Cultivo:49000 ALUBIAS-SIN VARIEDAD Regadío Grupo de SIPEA:HORTICOLAS
Ref:5286152 Recinto:18-150-007-00013-00004 Cultivo:49000 ALUBIAS-SIN VARIEDAD Regadío Grupo de SIPEA:HORTICOLAS
- 100424 Solicita recinto que no está comprometido para la operación.
Ref:5286067 Recinto:18-150-007-00012-00001 Cultivo:113000 OTROS FRUTALES-SIN VARIEDAD Regadío
Ref:5286068 Recinto:18-150-007-00012-00002 Cultivo:49000 ALUBIAS-SIN VARIEDAD Regadío
Ref:5286151 Recinto:18-150-007-00013-00003 Cultivo:197000 TOMATE-SIN VARIEDAD Regadío
Ref:5286152 Recinto:18-150-007-00013-00004 Cultivo:49000 ALUBIAS-SIN VARIEDAD Regadío

(1) Superficie declarada admisible ajustada con la superficie comprometida.
 (2) Factor de penalización valorando el alcance para el tipo de compromiso.

Puede verificar la integridad de una copia de este documento mediante la lectura del código QR adjunto o mediante el acceso a la dirección <https://ws050.juntadeandalucia.es/verificarFirma> indicando el código de VERIFICACIÓN

FIRMADO POR	JUAN JOSE SOLER GARCIA	FECHA	03/07/2024	
	ROCIO GUIJARRO MILLAN			
VERIFICACIÓN	Pk2jm6MP8Q4FQJJZRRTHBNMQA26B8	PÁGINA	1475/3256	



APELLIDOS Y NOMBRE / RAZÓN SOCIAL

LINARES ESCUDERO ISABEL

NIF
****7544*

EXPEDIENTE
1242665

ANUALIDAD DE PAGO
1ª

IMPORTE POR ANUALIDAD

	2023	2024	2025	2026	2027
IMPORTE MÁXIMO SUBVENCIONABLE	1.960,11 €	1.960,11 €	1.960,11 €	1.960,11 €	1.960,11 €
IMPORTE MEDIO DE TRANSFERENCIA (€/ha)	222,23 €	222,23 €	222,23 €	222,23 €	222,23 €

RESUMEN DE UNIDADES

Cód	GRUPO DE PAGO	Sup. Dec. Admisible (ha)	Sup. Comprometida (ha)	Sup. ajustada compromiso (1) (ha)	% sobredec.	Sup. Propuesta (ha)	Importe Declarado	Importe Topado	Importe Propuesto	Importe tras sobredec.
429	OLIVAR	1,67		1,67	0,00	1,67	413,99	413,99	413,99	413,99
432	FRUTALES SECANO	7,15		7,15	0,00	7,15	1.546,12	1.546,12	1.546,12	1.546,12
TOTAL		8,82	8,82	8,82		8,82	1.960,11	1.960,11	1.960,11	1.960,11

APLICACIÓN DE REDUCCIONES Y PENALIZACIONES

GRUPO DE PAGO	Importe Calculado	Importe prereduc.	Criterios de subvencionabilidad y compromisos			Omisión declaración	Condicionalidad	PROPUESTO	IMPORTE (Euros)
			Presentación tardía	Presentación	Presentación				
FRUTALES SECANO	1.546,12	1.546,12	0,00	0,00	0,00	0,00	0,00	1.546,12	
OLIVAR	413,99	413,99	0,00	0,00	0,00	0,00	0,00	413,99	
TOTAL	1.960,11	1.960,11						1.960,11	

RESUMEN DE PAGOS

PROPUESTO	IMPORTE (Euros)			
	PROPUESTO	FEADER (Eje 2)	MAPA	CAPADR
PROPUESTO	1.960,11	1.666,09	192,28	101,74

RECINTOS PROPUESTOS

REF.	REFERENCIA SIGPAC	CULTIVO DESCRIPCIÓN CULTIVO	S/R G.PAGO	PEND. MEDIA (%)	SUP. DEC. ADMISIBLE (ha)	SUP. COMPROM. (ha)	SUP. AJUSTADA COMPR.(1) (ha)	SUP. CONV. SIGPAC (ha)	SUP. CERTIF. (ha)	SUP. CAMPO (ha)	SUP. CAMPO DETER. CULT. DECLARADO (ha)	SUP. DEC. REDUCIDA (ha)	SUP. PROPUESTA (ha)
-1501960	18-185-009-00010-011	101194 OLIVAR-LECHIN DE GRANADA	S 429	64,40	0,06	0,06	0,06		0,06			0,06	0,06
170000004731612	18-185-009-00010-016	101194 OLIVAR-LECHIN DE GRANADA	S 429	46,30	0,08	0,08	0,08		0,08			0,08	0,08
170000004731614	18-185-009-00015-004	101194 OLIVAR-LECHIN DE GRANADA	S 429	17,90	0,56	0,56	0,56		0,56			0,56	0,56
170000004731616	18-185-009-00015-006	101194 OLIVAR-LECHIN DE GRANADA	S 429	26,50	0,32	0,32	0,32		0,32			0,32	0,32
170000004731618	18-185-010-00009-001	101194 OLIVAR-LECHIN DE GRANADA	S 429	19,70	0,19	0,19	0,19		0,19			0,19	0,19
170000004731619	18-185-010-00027-001	101194 OLIVAR-LECHIN DE GRANADA	S 429	35,20	0,31	0,31	0,31		0,31			0,31	0,31
170000004731621	18-185-009-00010-003	101194 OLIVAR-LECHIN DE GRANADA	S 429	75,80	0,10	0,10	0,10		1,36			0,10	0,10
170000004731625	18-185-009-00010-015	101194 OLIVAR-LECHIN DE GRANADA	S 429	47,50	0,05	0,05	0,05		0,05			0,05	0,05
170000004731629	18-185-009-00015-003	104007 ALMENDROS-COMUNA	S 432	49,20	0,20	0,20	0,20		0,20			0,20	0,20
170000004731630	18-185-009-00015-002	104007 ALMENDROS-COMUNA	S 432	38,50	0,73	0,73	0,73		0,73			0,73	0,73
170000004731633	18-185-009-00010-001	104007 ALMENDROS-COMUNA	S 432	47,50	0,51	0,51	0,51		0,51			0,51	0,51
170000004731634	18-185-010-00027-002	104007 ALMENDROS-COMUNA	S 432	51,10	0,32	0,32	0,32		0,32			0,32	0,32
170000004731635	18-185-009-00007-002	104007 ALMENDROS-COMUNA	S 432	21,80	0,27	0,27	0,27		0,27			0,27	0,27
170000004731636	18-185-009-00007-004	104007 ALMENDROS-COMUNA	S 432	53,50	0,84	0,84	0,84		0,84			0,84	0,84
170000004731641	18-185-009-00010-007	104007 ALMENDROS-COMUNA	S 432	55,90	0,78	0,78	0,78		0,78			0,78	0,78
170000004731642	18-185-009-00010-006	104007 ALMENDROS-COMUNA	S 432	40,40	1,87	1,87	1,87		1,87			1,87	1,87
170000004731643	18-185-009-00010-013	104007 ALMENDROS-COMUNA	S 432	39,10	0,30	0,30	0,30		0,30			0,30	0,30
170000004731645	18-185-009-00007-001	104007 ALMENDROS-COMUNA	S 432	39,60	1,02	1,02	1,02		1,02			1,02	1,02
170000004731647	18-185-009-00015-005	104007 ALMENDROS-COMUNA	S 432	46,00	0,11	0,11	0,11		0,11			0,11	0,11
170000004731648	18-185-009-00010-008	104007 ALMENDROS-COMUNA	S 432	56,40	0,20	0,20	0,20		0,20			0,20	0,20

(1) Superficie declarada admisible ajustada con la superficie comprometida.
(2) Factor de penalización valorando el alcance para el tipo de compromiso.

Puede verificar la integridad de una copia de este documento mediante la lectura del código QR adjunto o mediante el acceso a la dirección <https://ws050.juntadeandalucia.es/verificarFirma> indicando el código de VERIFICACIÓN

FIRMADO POR	JUAN JOSE SOLER GARCIA	FECHA	03/07/2024	
	ROCIO GUIJARRO MILLAN			
VERIFICACIÓN	Pk2jm6MP8Q4FQJJZRRTHBNMQA26B8	PÁGINA	1476/3256	



APELLIDOS Y NOMBRE / RAZÓN SOCIAL

LINARES ESCUDERO JOSE NEFTALI

NIF

***3455*

EXPEDIENTE

1244442

ANUALIDAD DE PAGO

1ª

IMPORTES POR ANUALIDAD

	2023	2024	2025	2026	2027
IMPORTE MÁXIMO SUBVENCIONABLE	1.368,80 €	1.368,80 €	1.368,80 €	1.368,80 €	1.368,80 €
IMPORTE MEDIO DE TRANSFERENCIA (€/ha)	216,24 €	216,24 €	216,24 €	216,24 €	216,24 €

RESUMEN DE UNIDADES

Cód	GRUPO DE PAGO	Sup. Dec. Admisible (ha)	Sup. Comprometida (ha)	Sup. ajustada compromiso (1) (ha)	% sobredec.	Sup. Propuesta (ha)	Importe Declarado	Importe Topado	Importe Propuesto	Importe tras sobredec.
432	FRUTALES SECANO	6,33		6,33	0,00	6,33	1.368,80	1.368,80	1.368,80	1.368,80
TOTAL		6,33	6,33	6,33		6,33	1.368,80	1.368,80	1.368,80	1.368,80

APLICACIÓN DE REDUCCIONES Y PENALIZACIONES

GRUPO DE PAGO	Importe Calculado	Importe prereduc.	Criterios de subvencionabilidad y compromisos	Presentación tardía	Omisión declaración	Condicionalidad	IMPORTE (Euros) PROPUESTO
FRUTALES SECANO	1.368,80	1.368,80	0,00	0,00	0,00	0,00	1.368,80
TOTAL	1.368,80	1.368,80					1.368,80

RESUMEN DE PAGOS

	IMPORTE (Euros)			
	PROPUESTO	FEADER (Eje 2)	MAPA	CAPADR
PROPUESTO	1.368,80	1.163,48	134,28	71,04

RECINTOS PROPUESTOS

REF.	REFERENCIA SIGPAC	CULTIVO	DESCRIPCIÓN CULTIVO	S/R	G.PAGO	PEND. MEDIA (%)	SUP. DEC. ADMISIBLE (ha)	SUP. COMPROM. (ha)	SUP. AJUSTADA COMPROM. (1) (ha)	SUP. CONV. SIGPAC (ha)	SUP. CERTIE. (ha)	SUP. CAMPO (ha)	SUP. CAMPO DETER. CULT. DECLARADO (ha)	SUP. DEC. REDUCIDA (ha)	SUP. PROPUESTA (ha)
-1062875	18-144-006-00214-009	104007	ALMENDROS-COMUNA	S	432	61,80	0,01	0,01	0,01		0,01			0,01	0,01
1700000004731631	18-144-006-00072-001	104007	ALMENDROS-COMUNA	S	432	57,00	1,06	1,06	1,06		1,06			1,06	1,06
1700000004731632	18-144-004-00018-001	104007	ALMENDROS-COMUNA	S	432	28,40	0,92	0,92	0,92		0,92			0,92	0,92
1700000004731639	18-185-009-00052-002	104007	ALMENDROS-COMUNA	S	432	49,40	1,75	1,75	1,75		1,75			1,75	1,75
1700000004731640	18-144-006-00214-003	104007	ALMENDROS-COMUNA	S	432	53,20	1,17	1,17	1,17		1,17			1,17	1,17
1700000004731644	18-144-006-00113-003	104007	ALMENDROS-COMUNA	S	432	49,90	1,07	1,07	1,07		1,07			1,07	1,07
1700000004731646	18-185-009-00052-001	104007	ALMENDROS-COMUNA	S	432	43,60	0,35	0,35	0,35		0,35			0,35	0,35

INCIDENCIAS

INCIDENCIA DESCRIPCIÓN

- 8212 Línea de declaración monitorizada con resultado de cultivo observado no coincidente con el declarado
Ref:1700000004731637 Recinto:18-144-006-00113-00005 Cultivo:104007 ALMENDROS-COMUNA
- 8403 Línea de declaración monitorizada con resultado semáforo amarillo o rojo y situación "Producto no coincidente con declarado" (12) o "nula" con información de producto de monitorización de Gestor o de Juicio experto con producto que no coincide con el grupo de producto declarado.
Ref:1700000004731637 Recinto:18-144-006-00113-00005 Cultivo:104007 ALMENDROS-COMUNA
- 100424 Solicita recinto que no está comprometido para la operación.
Ref:1700000004731637 Recinto:18-144-006-00113-00005 Cultivo:104007 ALMENDROS-COMUNA Secano

(1) Superficie declarada admisible ajustada con la superficie comprometida.
(2) Factor de penalización valorando el alcance para el tipo de compromiso.

Puede verificar la integridad de una copia de este documento mediante la lectura del código QR adjunto o mediante el acceso a la dirección <https://ws050.juntadeandalucia.es/verificarFirma> indicando el código de VERIFICACIÓN

FIRMADO POR	JUAN JOSE SOLER GARCIA	FECHA	03/07/2024	
	ROCIO GUIJARRO MILLAN			
VERIFICACIÓN	Pk2jm6MP8Q4FQJJZRRTHBNMQA26B8	PÁGINA	1477/3256	



<u>APELLIDOS Y NOMBRE / RAZÓN SOCIAL</u>	<u>NIF</u>	<u>EXPEDIENTE</u>	<u>ANUALIDAD DE PAGO</u>
LINARES FERNANDEZ ANDRES MARIANO	***3681*	1074654	1ª

IMPORTE POR ANUALIDAD

	2023	2024	2025	2026	2027
IMPORTE MÁXIMO SUBVENCIONABLE	810,90 €	810,90 €	810,90 €	810,90 €	810,90 €
IMPORTE MEDIO DE TRANSFERENCIA (€/ha)	216,24 €	216,24 €	216,24 €	216,24 €	216,24 €

RESUMEN DE UNIDADES

Cód	GRUPO DE PAGO	Sup. Dec. Admisible (ha)	Sup. Comprometida (ha)	Sup. ajustada compromiso (1) (ha)	% sobredec.	Sup. Propuesta (ha)	Importe Declarado	Importe Topado	Importe Propuesto	Importe tras sobredec.
432	FRUTALES SECANO	3,75		3,75	0,00	3,75	810,90	810,90	810,90	810,90
TOTAL		3,75	3,75	3,75		3,75	810,90	810,90	810,90	810,90

APLICACIÓN DE REDUCCIONES Y PENALIZACIONES

GRUPO DE PAGO	Importe Calculado	Importe prereduc.	Criterios de subvencionabilidad y compromisos	Presentación tardía	Omisión declaración	Condicionalidad	IMPORTE (Euros) PROPUESTO
FRUTALES SECANO	810,90	810,90	0,00	0,00	0,00	0,00	810,90
TOTAL	810,90	810,90					810,90

RESUMEN DE PAGOS

	IMPORTE (Euros)			
	PROPUESTO	FEADER (Eje 2)	MAPA	CAPADR
PROPUESTO	810,90	689,27	79,55	42,08

RECINTOS PROPUESTOS

REF.	REFERENCIA SIGPAC	CULTIVO	DESCRIPCIÓN CULTIVO	S/R	G.PAGO	PEND. MEDIA (%)	SUP. DEC. ADMISIBLE (ha)	SUP. COMPROM. (ha)	SUP. AJUSTADA COMPR.(1) (ha)	SUP. CONV. SIGPAC (ha)	SUP. CERTIE. (ha)	SUP. CAMPO DECLARADO (ha)	SUP. DEC. REDUCIDA (ha)	SUP. PROPUESTA (ha)
1700000005025063	18-185-009-00060-001	104007	ALMENDROS-COMUNA	S	432	39,50	2,13	2,13	2,13		2,13		2,13	2,13
1700000005025064	18-185-009-00060-002	104007	ALMENDROS-COMUNA	S	432	46,80	0,80	0,80	0,80		0,80		0,80	0,80
1700000005025065	18-144-004-00342-001	104007	ALMENDROS-COMUNA	S	432	17,50	0,82	0,82	0,82		0,82		0,82	0,82

INCIDENCIAS

INCIDENCIA DESCRIPCIÓN

- 100402 Recinto solicitado no forma parte de ningún organismo de control autorizado para la producción ecológica en Andalucía o fecha de inscripción posterior al plazo establecido (Anexo I. Criterios de Subvencionabilidad. Orden 28 de marzo de 2023). Ref:5478233 Recinto:18-144-004-00344-00001 Cultivo:104007 ALMENDROS-COMUNA Secano
- 100424 Solicita recinto que no está comprometido para la operación. Ref:5478233 Recinto:18-144-004-00344-00001 Cultivo:104007 ALMENDROS-COMUNA Secano

(1) Superficie declarada admisible ajustada con la superficie comprometida.
 (2) Factor de penalización valorando el alcance para el tipo de compromiso.

Puede verificar la integridad de una copia de este documento mediante la lectura del código QR adjunto o mediante el acceso a la dirección https://ws050.juntadeandalucia.es/verificarFirma indicando el código de VERIFICACIÓN				
FIRMADO POR	JUAN JOSE SOLER GARCIA	FECHA	03/07/2024	
	ROCIO GUIJARRO MILLAN			
VERIFICACIÓN	Pk2jm6MP8Q4FQJJZRRTHBNMQA26B8	PÁGINA	1478/3256	



APELLIDOS Y NOMBRE / RAZÓN SOCIAL

NIF ****2003* **EXPEDIENTE** 1176871 **ANUALIDAD DE PAGO** 1ª

LINARES FERNANDEZ ISABEL MARIA

IMPORTES POR ANUALIDAD

	2023	2024	2025	2026	2027
IMPORTE MÁXIMO SUBVENCIONABLE	2.324,58 €	2.324,58 €	2.324,58 €	2.324,58 €	2.324,58 €
IMPORTE MEDIO DE TRANSFERENCIA (€/ha)	216,24 €	216,24 €	216,24 €	216,24 €	216,24 €

RESUMEN DE UNIDADES

Cód	GRUPO DE PAGO	Sup. Dec. Admisible (ha)	Sup. Comprometida (ha)	Sup. ajustada compromiso (I) (ha)	% sobredec.	Sup. Propuesta (ha)	Importe Declarado	Importe Topado	Importe Propuesto	Importe tras sobredec.
432	FRUTALES SECANO	10,75		10,75	0,00	10,75	2.324,58	2.324,58	2.324,58	2.324,58
TOTAL		10,75	10,75	10,75		10,75	2.324,58	2.324,58	2.324,58	2.324,58

APLICACIÓN DE REDUCCIONES Y PENALIZACIONES

GRUPO DE PAGO	Importe Calculado	Importe prereduc.	Criterios de subvencionabilidad y compromisos	Presentación tardía	Omisión declaración	Condicionalidad	IMPORTE (Euros) PROPUESTO
FRUTALES SECANO	2.324,58	2.324,58	0,00	0,00	0,00	0,00	2.324,58
TOTAL	2.324,58	2.324,58					2.324,58

RESUMEN DE PAGOS

	IMPORTE (Euros)			
	PROPUESTO	FEADER (Eje 2)	MAPA	CAPADR
PROPUESTO	2.324,58	1.975,89	228,04	120,65

RECINTOS PROPUESTOS

REF.	REFERENCIA SIGPAC	CULTIVO	DESCRIPCIÓN CULTIVO	S/R	G.PAGO	PEND. MEDIA (%)	SUP. DEC. ADMISIBLE (ha)	SUP. COMPROM. (ha)	SUP. AJUSTADA COMPROM. (I) (ha)	SUP. CONV. SIGPAC (ha)	SUP. CERTIE (ha)	SUP. CAMPO (ha)	SUP. CAMPO DETER. CULT. DECLARADO (ha)	SUP. DEC. REDUCIDA (ha)	SUP. PROPUESTA (ha)
1700000004760632	18-144-004-00021-002	104014	ALMENDROS-FERRAGNES	S	432	19,80	3,44	3,44	3,44		3,44			3,44	3,44
1700000004760633	18-144-006-00160-002	104014	ALMENDROS-FERRAGNES	S	432	69,90	0,27	0,27	0,27		0,27			0,27	0,27
1700000004760634	18-144-006-00162-003	104014	ALMENDROS-FERRAGNES	S	432	63,70	0,79	0,79	0,79		0,79			0,79	0,79
1700000004760635	18-144-004-00027-001	104014	ALMENDROS-FERRAGNES	S	432	27,60	1,62	1,62	1,62		1,62			1,62	1,62
1700000004760636	18-144-004-00028-001	104014	ALMENDROS-FERRAGNES	S	432	25,60	1,64	1,64	1,64		1,64			1,64	1,64
1700000004760637	18-144-006-00177-005	104014	ALMENDROS-FERRAGNES	S	432	54,90	2,35	2,35	2,35		2,35			2,35	2,35
1700000004760638	18-144-006-00160-003	104014	ALMENDROS-FERRAGNES	S	432	52,60	0,22	0,22	0,22		0,22			0,22	0,22
1700000004760639	18-144-006-00162-004	104014	ALMENDROS-FERRAGNES	S	432	52,90	0,33	0,33	0,33		0,33			0,33	0,33
1700000004760640	18-144-006-00177-006	104014	ALMENDROS-FERRAGNES	S	432	57,10	0,09	0,09	0,09		0,09			0,09	0,09

(1) Superficie declarada admisible ajustada con la superficie comprometida.
(2) Factor de penalización valorando el alcance para el tipo de compromiso.

Puede verificar la integridad de una copia de este documento mediante la lectura del código QR adjunto o mediante el acceso a la dirección https://ws050.juntadeandalucia.es/verificarFirma indicando el código de VERIFICACIÓN					
FIRMADO POR	JUAN JOSE SOLER GARCIA		FECHA		03/07/2024
	ROCIO GUIJARRO MILLAN				
VERIFICACIÓN	Pk2jm6MP8Q4FQJJZRRTHBNMQA26B8		PÁGINA		1479/3256



APELLIDOS Y NOMBRE / RAZÓN SOCIAL

LINARES GARCIA ANGELINA CRUZ

NIF

***9999*

EXPEDIENTE

1254754

ANUALIDAD DE PAGO

1ª

IMPORTE POR ANUALIDAD

	2023	2024	2025	2026	2027
IMPORTE MÁXIMO SUBVENCIONABLE	875,77 €	875,77 €	875,77 €	875,77 €	875,77 €
IMPORTE MEDIO DE TRANSFERENCIA (€/ha)	216,24 €	216,24 €	216,24 €	216,24 €	216,24 €

RESUMEN DE UNIDADES

Cód	GRUPO DE PAGO	Sup. Dec. Admisible (ha)	Sup. Comprometida (ha)	Sup. ajustada compromiso (1) (ha)	% sobredec.	Sup. Propuesta (ha)	Importe Declarado	Importe Topado	Importe Propuesto	Importe tras sobredec.
432	FRUTALES SECANO	4,05		4,05	0,00	4,05	875,77	875,77	875,77	875,77
TOTAL		4,05	4,05	4,05		4,05	875,77	875,77	875,77	875,77

APLICACIÓN DE REDUCCIONES Y PENALIZACIONES

GRUPO DE PAGO	Importe Calculado	Importe prereduc.	Criterios de subvencionabilidad y compromisos	Presentación tardía	Omisión declaración	Condicionality	IMPORTE (Euros) PROPUESTO
FRUTALES SECANO	875,77	875,77	0,00	0,00	0,00	0,00	875,77
TOTAL	875,77	875,77					875,77

RESUMEN DE PAGOS

	IMPORTE (Euros)			
	PROPUESTO	FEADER (Eje 2)	MAPA	CAPADR
PROPUESTO	875,77	744,40	85,91	45,46

RECINTOS PROPUESTOS

REF.	REFERENCIA SIGPAC	CULTIVO	DESCRIPCIÓN CULTIVO	S/R	G.PAGO	PEND. MEDIA (%)	SUP. DEC. ADMISIBLE (ha)	SUP. COMPROM. (ha)	SUP. AJUSTADA COMPR.(1) (ha)	SUP. CONV. SIGPAC (ha)	SUP. CERTIE. (ha)	SUP. CAMPO (ha)	SUP. CAMPO DETER. CULT. DECLARADO (ha)	SUP. DEC. REDUCIDA (ha)	SUP. PROPUESTA (ha)
6830940	18-007-003-00210-001	104024	ALMENDROS-MARCONA	S	432	45,20	0,63	0,63	0,63		0,63			0,63	0,63
1700000003066975	18-005-019-00099-001	104024	ALMENDROS-MARCONA	S	432	51,90	0,92	0,92	0,92		0,92			0,92	0,92
1700000003066979	18-007-003-00240-002	104003	ALMENDROS-ANTOÑETA	S	432	47,00	1,38	1,38	1,38		1,38			1,38	1,38
1700000003066981	18-007-003-00202-002	104024	ALMENDROS-MARCONA	S	432	53,10	0,26	0,26	0,26		0,26			0,26	0,26
1700000003066982	18-007-003-00202-003	104024	ALMENDROS-MARCONA	S	432	44,10	0,86	0,86	0,86		0,86			0,86	0,86

INCIDENCIAS

INCIDENCIA DESCRIPCIÓN

- 100422 Recinto declarado por error para una operación de la 6503, que se ha corregido de oficio desmarcando la operación incorrecta, de acuerdo con la fecha de inscripción del recinto en la producción ecológica.
 Ref:1700000003066975 Recinto:18-005-019-00099-00001 Cultivo:104024 ALMENDROS-MARCONA Secano
 Ref:1700000003066981 Recinto:18-007-003-00202-00002 Cultivo:104024 ALMENDROS-MARCONA Secano
 Ref:1700000003066982 Recinto:18-007-003-00202-00003 Cultivo:104024 ALMENDROS-MARCONA Secano
 Ref:6830940 Recinto:18-007-003-00210-00001 Cultivo:104024 ALMENDROS-MARCONA Secano
 Ref:1700000003066979 Recinto:18-007-003-00240-00002 Cultivo:104003 ALMENDROS-ANTOÑETA Secano

(1) Superficie declarada admisible ajustada con la superficie comprometida.
 (2) Factor de penalización valorando el alcance para el tipo de compromiso.

Puede verificar la integridad de una copia de este documento mediante la lectura del código QR adjunto o mediante el acceso a la dirección https://ws050.juntadeandalucia.es/verificarFirma indicando el código de VERIFICACIÓN					
FIRMADO POR	JUAN JOSE SOLER GARCIA		FECHA		03/07/2024
	ROCIO GUIJARRO MILLAN				
VERIFICACIÓN	Pk2jm6MP8Q4FQJJZRRTHBNMQA26B8		PÁGINA		1480/3256



<u>APELLIDOS Y NOMBRE / RAZÓN SOCIAL</u>	<u>NIF</u>	<u>EXPEDIENTE</u>	<u>ANUALIDAD DE PAGO</u>		
LINARES GARCIA FRANCISCO RAMON	***2246*	1254841	1 ^a		
IMPORTE POR ANUALIDAD					
	2023	2024	2025	2026	2027
IMPORTE MÁXIMO SUBVENCIONABLE	748,19 €	748,19 €	748,19 €	748,19 €	748,19 €
IMPORTE MEDIO DE TRANSFERENCIA (€/ha)	216,24 €	216,24 €	216,24 €	216,24 €	216,24 €

RESUMEN DE UNIDADES

Cód	GRUPO DE PAGO	Sup. Dec. Admisible (ha)	Sup. Comprometida (ha)	Sup. ajustada compromiso (I) (ha)	% sobredec.	Sup. Propuesta (ha)	Importe Declarado	Importe Topado	Importe Propuesto	Importe tras sobredec.
432	FRUTALES SECANO	3,46		3,46	0,00	3,46	748,19	748,19	748,19	748,19
TOTAL		3,46	3,46	3,46		3,46	748,19	748,19	748,19	748,19

APLICACIÓN DE REDUCCIONES Y PENALIZACIONES

GRUPO DE PAGO	Importe Calculado	Importe prereduc.	Criterios de subvencionabilidad y compromisos	Presentación tardía	Omisión declaración	Condicionabilidad	IMPORTE (Euros) PROPUESTO
FRUTALES SECANO	748,19	748,19	0,00	0,00	0,00	0,00	748,19
TOTAL	748,19	748,19					748,19

RESUMEN DE PAGOS

	IMPORTE (Euros)			
	PROPUESTO	FEADER (Eje 2)	MAPA	CAPADR
PROPUESTO	748,19	635,96	73,40	38,83

RECINTOS PROPUESTOS

REF.	REFERENCIA SIGPAC	CULTIVO	DESCRIPCIÓN CULTIVO	S/R	G.PAGO	PEND. MEDIA (%)	SUP. DEC. ADMISIBLE (ha)	SUP. COMPROM. (ha)	SUP. AJUSTADA COMPR.(I) (ha)	SUP. CONV. SIGPAC (ha)	SUP. CERTIE. (ha)	SUP. CAMPO DECLARADO (ha)	SUP. DEC. REDUCIDA (ha)	SUP. PROPUESTA (ha)
1700000003066974	18-005-019-00098-001	104024	ALMENDROS-MARCONA	S	432	42,90	0,87	0,87	0,87		0,87		0,87	0,87
1700000003066978	18-007-003-00235-001	104003	ALMENDROS-ANTOÑETA	S	432	30,00	0,47	0,47	0,47		0,47		0,47	0,47
1700000003066979	18-007-003-00240-002	104003	ALMENDROS-ANTOÑETA	S	432	47,00	1,06	1,06	1,06		1,06		1,06	1,06
1700000003066980	18-007-001-00028-001	104024	ALMENDROS-MARCONA	S	432	39,00	1,06	1,06	1,06		1,06		1,06	1,06

INCIDENCIAS

INCIDENCIA DESCRIPCIÓN

- 100422 Recinto declarado por error para una operación de la 6503, que se ha corregido de oficio desmarcando la operación incorrecta, de acuerdo con la fecha de inscripción del recinto en la producción ecológica.
 Ref:1700000003066974 Recinto:18-005-019-00098-00001 Cultivo:104024 ALMENDROS-MARCONA Secano
 Ref:1700000003066980 Recinto:18-007-001-00028-00001 Cultivo:104024 ALMENDROS-MARCONA Secano
 Ref:1700000003066978 Recinto:18-007-003-00235-00001 Cultivo:104003 ALMENDROS-ANTOÑETA Secano
 Ref:1700000003066979 Recinto:18-007-003-00240-00002 Cultivo:104003 ALMENDROS-ANTOÑETA Secano

(1) Superficie declarada admisible ajustada con la superficie comprometida.
 (2) Factor de penalización valorando el alcance para el tipo de compromiso.

Puede verificar la integridad de una copia de este documento mediante la lectura del código QR adjunto o mediante el acceso a la dirección https://ws050.juntadeandalucia.es/verificarFirma indicando el código de VERIFICACIÓN					
FIRMADO POR	JUAN JOSE SOLER GARCIA		FECHA		03/07/2024
	ROCIO GUIJARRO MILLAN				
VERIFICACIÓN	Pk2jm6MP8Q4FQJJZRRTHBNMQA26B8		PÁGINA		1481/3256



APELLIDOS Y NOMBRE / RAZÓN SOCIAL

LINARES MARTIN FRANCISCO

NIF

***7028*

EXPEDIENTE

1012659

ANUALIDAD DE PAGO

1ª

IMPORTES POR ANUALIDAD

	2023	2024	2025	2026	2027
IMPORTE MÁXIMO SUBVENCIONABLE	3.440,85 €	3.440,85 €	3.440,85 €	3.440,85 €	3.440,85 €
IMPORTE MEDIO DE TRANSFERENCIA (€/ha)	247,90 €	247,90 €	247,90 €	247,90 €	247,90 €

RESUMEN DE UNIDADES

Cód	GRUPO DE PAGO	Sup. Dec. Admisible (ha)	Sup. Comprometida (ha)	Sup. ajustada compromiso (I) (ha)	% sobredec.	Sup. Propuesta (ha)	Importe Declarado	Importe Topado	Importe Propuesto	Importe tras sobredec.
429	OLIVAR	13,88		13,88	0,00	13,88	3.440,85	3.440,85	3.440,85	3.440,85
TOTAL		13,88	13,88	13,88		13,88	3.440,85	3.440,85	3.440,85	3.440,85

APLICACIÓN DE REDUCCIONES Y PENALIZACIONES

GRUPO DE PAGO	Importe Calculado	Importe prereduc.	Criterios de subvencionabilidad y compromisos	Presentación tardía	Omisión declaración	Condicionalidad	IMPORTE (Euros) PROPUESTO
OLIVAR	3.440,85	3.440,85	0,00	0,00	0,00	0,00	3.440,85
TOTAL	3.440,85	3.440,85					3.440,85

RESUMEN DE PAGOS

	IMPORTE (Euros)			
	PROPUESTO	FEADER (Eje 2)	MAPA	CAPADR
PROPUESTO	3.440,85	2.924,72	337,55	178,58

RECINTOS PROPUESTOS

REF.	REFERENCIA SIGPAC	CULTIVO	DESCRIPCIÓN CULTIVO	S/R	G.PAGO	PEND. MEDIA (%)	SUP. DEC. ADMISIBLE (ha)	SUP. COMPROM. (ha)	SUP. AJUSTADA COMPROM. (I) (ha)	SUP. CONV. SIGPAC (ha)	SUP. CERTIE. (ha)	SUP. CAMPO (ha)	SUP. CAMPO DETER. CULT. DECLARADO (ha)	SUP. DEC. REDUCIDA (ha)	SUP. PROPUESTA (ha)
1700000005872166	18-162-008-00162-001	101010	OLIVAR-PICUAL	S	429	9,10	0,32	0,32	0,32		0,32			0,32	0,32
1700000005872167	18-162-008-00163-002	101010	OLIVAR-PICUAL	S	429	7,60	0,88	0,88	0,88		0,88			0,88	0,88
1700000005872168	18-162-011-00013-001	101010	OLIVAR-PICUAL	S	429	10,00	3,04	3,04	3,04		3,04			3,04	3,04
1700000005872169	18-162-011-00075-001	101010	OLIVAR-PICUAL	S	429	10,40	0,49	0,49	0,49		0,49			0,49	0,49
1700000005872170	18-162-008-00180-004	101010	OLIVAR-PICUAL	S	429	42,80	1,82	1,82	1,82		1,82			1,82	1,82
1700000005872171	18-162-008-00162-003	101010	OLIVAR-PICUAL	S	429	9,10	2,34	2,34	2,34		2,34			2,34	2,34
1700000005872173	18-162-008-00163-005	101010	OLIVAR-PICUAL	S	429	11,00	4,99	4,99	4,99		4,99			4,99	4,99

(1) Superficie declarada admisible ajustada con la superficie comprometida.
(2) Factor de penalización valorando el alcance para el tipo de compromiso.

Puede verificar la integridad de una copia de este documento mediante la lectura del código QR adjunto o mediante el acceso a la dirección <https://ws050.juntadeandalucia.es/verificarFirma> indicando el código de VERIFICACIÓN

FIRMADO POR	JUAN JOSE SOLER GARCIA	FECHA	03/07/2024	
	ROCIO GUIJARRO MILLAN			
VERIFICACIÓN	Pk2jm6MP8Q4FQJJZRRTHBNMQA26B8	PÁGINA	1482/3256	



<u>APELLIDOS Y NOMBRE / RAZÓN SOCIAL</u>	<u>NIF</u>	<u>EXPEDIENTE</u>	<u>ANUALIDAD DE PAGO</u>
LINARI MELFI FEDERICO	****5540*	1276855	

RESUMEN DE PAGOS

PROPUESTO	<u>IMPORTE (Euros)</u>			
	<u>PROPUESTO</u>	<u>FEADER (Eje 2)</u>	<u>MAPA</u>	<u>CAPADR</u>
	0,00	0,00	0,00	0,00

INCIDENCIAS

INCIDENCIA DESCRIPCIÓN

218	La superficie total declarada sobre un mismo recinto en el conjunto de los expedientes, no puede superar la superficie total que el SIGPAC establece para ese recinto. Ref:5800603 Recinto:18-132-003-00325-00001 Cultivo:206321 NARANJO-AB1 Regadío Suma de superficies declaradas para este recinto por todos los solicitantes (Áreas):25 Superficie SIGPAC medida para este recinto (Áreas):22 Exceso de superficie declarada (Hectáreas):0,03 Suma de superficies declaradas para este recinto por el solicitante (Áreas):24
3790	Recinto declarado inactivo Ref:5800604 Recinto:18-132-003-00309-00004 Cultivo: - Ref:5800603 Recinto:18-132-003-00325-00001 Cultivo: -
75024	La cuenta corriente declarada no se encuentra en el sistema GIRO, se realiza el pago a la cuenta principal designada en GIRO.
100400	Recinto con cultivo, variedad, régimen de explotación o uso Siggac no compatible con la operación solicitada (Anexo IV.I Cultivos y variedades elegibles para las Intervenciones. Orden de 28 de marzo de 2023). Ref:5800604 Recinto:18-132-003-00309-00004 Cultivo:104003 ALMENDROS-ANTOÑETA Regadío Uso:OC
100424	Solicita recinto que no está comprometido para la operación. Ref:5800604 Recinto:18-132-003-00309-00004 Cultivo:104003 ALMENDROS-ANTOÑETA Regadío Ref:5800603 Recinto:18-132-003-00325-00001 Cultivo:206321 NARANJO-AB1 Regadío
101008	Expediente sin compromisos vigentes. Operación:6503.2

(1) Superficie declarada admisible ajustada con la superficie comprometida.
(2) Factor de penalización valorando el alcance para el tipo de compromiso.

Puede verificar la integridad de una copia de este documento mediante la lectura del código QR adjunto o mediante el acceso a la dirección https://ws050.juntadeandalucia.es/verificarFirma indicando el código de VERIFICACIÓN				
FIRMADO POR	JUAN JOSE SOLER GARCIA	FECHA	03/07/2024	
	ROCIO GUIJARRO MILLAN			
VERIFICACIÓN	Pk2jm6MP8Q4FQJJZRRTHBNMQA26B8	PÁGINA	1483/3256	



APELLIDOS Y NOMBRE / RAZÓN SOCIAL

LIÑAN PEINADO FRANCISCO

NIF
***2058*

EXPEDIENTE
1125357

ANUALIDAD DE PAGO

1ª

IMPORTE POR ANUALIDAD

	2023	2024	2025	2026	2027
IMPORTE MÁXIMO SUBVENCIONABLE	1.269,25 €	1.269,25 €	1.269,25 €	1.269,25 €	1.269,25 €
IMPORTE MEDIO DE TRANSFERENCIA (€/ha)	247,90 €	247,90 €	247,90 €	247,90 €	247,90 €

RESUMEN DE UNIDADES

Cód	GRUPO DE PAGO	Sup. Dec. Admisible (ha)	Sup. Comprometida (ha)	Sup. ajustada compromiso (1) (ha)	% sobredec.	Sup. Propuesta (ha)	Importe Declarado	Importe Topado	Importe Propuesto	Importe tras sobredec.
429	OLIVAR	5,12		5,12	0,00	5,12	1.269,25	1.269,25	1.269,25	1.269,25
TOTAL		5,12	5,12	5,12		5,12	1.269,25	1.269,25	1.269,25	1.269,25

APLICACIÓN DE REDUCCIONES Y PENALIZACIONES

GRUPO DE PAGO	Importe Calculado	Importe prereduc.	Criterios de subvencionabilidad y compromisos	Presentación tardía	Omisión declaración	Condicionalidad	IMPORTE (Euros) PROPUESTO
OLIVAR	1.269,25	1.269,25	0,00	0,00	0,00	0,00	1.269,25
TOTAL	1.269,25	1.269,25					1.269,25

RESUMEN DE PAGOS

	IMPORTE (Euros)			
	PROPUESTO	FEADER (Eje 2)	MAPA	CAPADR
PROPUESTO	1.269,25	1.078,86	124,51	65,88

RECINTOS PROPUESTOS

REF.	REFERENCIA SIGPAC	CULTIVO	DESCRIPCIÓN CULTIVO	S/R	G.PAGO	PEND. MEDIA (%)	SUP. DEC. ADMISIBLE (ha)	SUP. COMPROM. (ha)	SUP. AJUSTADA COMPR.(1) (ha)	SUP. CONV. SIGPAC (ha)	SUP. CERTIE. (ha)	SUP. CAMPO (ha)	SUP. CAMPO DETER. CULT. DECLARADO (ha)	SUP. DEC. REDUCIDA (ha)	SUP. PROPUESTA (ha)
1700000005506552	18-107-005-00010-003	101010	OLIVAR-PICUAL	S	429	6,80	3,01	3,01	3,01		5,89			3,01	3,01
1700000005506554	18-107-007-00134-004	101010	OLIVAR-PICUAL	S	429	11,20	0,12	0,12	0,12		0,12			0,12	0,12
1700000005506555	18-107-007-00134-002	101010	OLIVAR-PICUAL	S	429	10,90	1,99	1,99	1,99		1,99			1,99	1,99

(1) Superficie declarada admisible ajustada con la superficie comprometida.

(2) Factor de penalización valorando el alcance para el tipo de compromiso.

Puede verificar la integridad de una copia de este documento mediante la lectura del código QR adjunto o mediante el acceso a la dirección <https://ws050.juntadeandalucia.es/verificarFirma> indicando el código de VERIFICACIÓN

FIRMADO POR	JUAN JOSE SOLER GARCIA	FECHA	03/07/2024	
	ROCIO GUIJARRO MILLAN			
VERIFICACIÓN	Pk2jm6MP8Q4FQJJZRRTHBNMQA26B8	PÁGINA	1484/3256	



APELLIDOS Y NOMBRE / RAZÓN SOCIAL
LIRIA RODRIGUEZ ENCARNACION

NIF
***2582*

EXPEDIENTE
1111349

ANUALIDAD DE PAGO
1ª

IMPORTE POR ANUALIDAD

	2023	2024	2025	2026	2027
IMPORTE MÁXIMO SUBVENCIONABLE	5.181,11 €	5.181,11 €	5.181,11 €	5.181,11 €	5.181,11 €
IMPORTE MEDIO DE TRANSFERENCIA (€/ha)	216,24 €	216,24 €	216,24 €	216,24 €	216,24 €

RESUMEN DE UNIDADES

Cód	GRUPO DE PAGO	Sup. Dec. Admisible (ha)	Sup. Comprometida (ha)	Sup. ajustada compromiso (1) (ha)	% sobredec.	Sup. Propuesta (ha)	Importe Declarado	Importe Topado	Importe Propuesto	Importe tras sobredec.
432	FRUTALES SECANO	23,96		23,96	0,00	23,96	5.181,11	5.181,11	5.181,11	5.181,11
TOTAL		23,96	23,96	23,96		23,96	5.181,11	5.181,11	5.181,11	5.181,11

APLICACIÓN DE REDUCCIONES Y PENALIZACIONES

GRUPO DE PAGO	Importe Calculado	Importe prerreduc.	Criterios de subvencionabilidad y compromisos	Presentación tardía	Omisión declaración	Condicionalidad	IMPORTE (Euros) PROPUESTO
FRUTALES SECANO	5.181,11	5.181,11	0,00	0,00	0,00	0,00	5.181,11
TOTAL	5.181,11	5.181,11					5.181,11

RESUMEN DE PAGOS

	IMPORTE (Euros)			
	PROPUESTO	FEADER (Eje 2)	MAPA	CAPADR
PROPUESTO	5.181,11	4.403,94	508,27	268,90

RECINTOS PROPUESTOS

REF.	REFERENCIA SIGPAC	CULTIVO DESCRIPCIÓN CULTIVO	S/R	G.PAGO	PEND. MEDIA (%)	SUP. DEC. ADMISIBLE (ha)	SUP. COMPROM. (ha)	SUP. AJUSTADA COMPROM. (1) (ha)	SUP. CONV. SIGPAC (ha)	SUP. CERTIE. (ha)	SUP. CAMPO (ha)	SUP. CAMPO DETER. CULT. DECLARADO (ha)	SUP. DEC. REDUCIDA (ha)	SUP. PROPUESTA (ha)
-1566963	18-057-032-00062-001	104042 ALMENDROS-TUONO	S	432	6,50	0,09	0,09	0,09		0,09			0,09	0,09
1700000005109952	18-057-008-00179-001	104057 ALMENDROS-AVIJOR	S	432	3,80	1,82	1,82	1,82		1,82			1,82	1,82
1700000005109953	18-057-055-00055-001	104020 ALMENDROS-GUARA	S	432	5,20	1,21	1,21	1,21		1,21			1,21	1,21
1700000005109955	18-057-041-00255-001	104090 ALMENDROS-FILIPO CEO	S	432	2,40	2,33	2,33	2,33		2,33			2,33	2,33
1700000005109956	18-057-034-00330-004	104057 ALMENDROS-AVIJOR	S	432	17,10	2,35	2,35	2,35		2,35			2,35	2,35
1700000005109957	18-057-034-00330-002	104057 ALMENDROS-AVIJOR	S	432	8,50	0,18	0,18	0,18		0,18			0,18	0,18
1700000005109959	18-057-057-00155-001	104020 ALMENDROS-GUARA	S	432	10,10	0,24	0,24	0,24		0,24			0,24	0,24
1700000005109960	18-057-055-00066-001	104020 ALMENDROS-GUARA	S	432	4,90	0,79	0,79	0,79		0,79			0,79	0,79
1700000005109961	18-057-054-00272-001	104020 ALMENDROS-GUARA	S	432	7,90	2,75	2,75	2,75		2,75			2,75	2,75
1700000005109962	18-057-032-00055-001	104042 ALMENDROS-TUONO	S	432	8,00	0,37	0,37	0,37		0,37			0,37	0,37
1700000005109963	18-057-032-00054-001	104090 ALMENDROS-FILIPO CEO	S	432	3,20	4,14	4,14	4,14		4,14			4,14	4,14
1700000005109964	18-057-032-00061-001	104090 ALMENDROS-FILIPO CEO	S	432	10,50	0,20	0,20	0,20		0,20			0,20	0,20
1700000005109965	18-057-056-01155-001	104020 ALMENDROS-GUARA	S	432	6,30	0,33	0,33	0,33		0,33			0,33	0,33
1700000005109967	18-057-032-00062-001	104042 ALMENDROS-TUONO	S	432	6,50	0,67	0,67	0,67		0,67			0,67	0,67
1700000005109968	18-057-032-00060-001	104020 ALMENDROS-GUARA	S	432	3,70	4,11	4,11	4,11		4,11			4,11	4,11
1700000005109969	18-057-032-00056-001	104042 ALMENDROS-TUONO	S	432	7,10	0,52	0,52	0,52		0,52			0,52	0,52
1700000005109972	18-057-041-00331-001	104057 ALMENDROS-AVIJOR	S	432	4,30	1,86	1,86	1,86		1,86			1,86	1,86

(1) Superficie declarada admisible ajustada con la superficie comprometida.
(2) Factor de penalización valorando el alcance para el tipo de compromiso.

Puede verificar la integridad de una copia de este documento mediante la lectura del código QR adjunto o mediante el acceso a la dirección <https://ws050.juntadeandalucia.es/verificarFirma> indicando el código de VERIFICACIÓN

FIRMADO POR	JUAN JOSE SOLER GARCIA	FECHA	03/07/2024	
	ROCIO GUIJARRO MILLAN			
VERIFICACIÓN	Pk2jm6MP8Q4FQJJZRRTHBNMQA26B8	PÁGINA	1485/3256	



APELLIDOS Y NOMBRE / RAZÓN SOCIAL
LIZARTE VALERA MARGARITA

NIF
****4443*

EXPEDIENTE
1076101

ANUALIDAD DE PAGO

RESUMEN DE PAGOS

	PROPUESTO	IMPORTE (Euros)		
		FEADER (Eje 2)	MAPA	CAPADR
PROPUESTO	0,00	0,00	0,00	0,00

INCIDENCIAS

INCIDENCIA DESCRIPCIÓN

- 7162 Se advierte que en el impreso DATOS DE RECINTOS no está consignada la operación solicitada en el impreso SOLICITA LINEAS DE AYUDA DE DESARROLLO RURAL.
- 101008 Expediente sin compromisos vigentes.
Operación:6503.2

(1) Superficie declarada admisible ajustada con la superficie comprometida.
(2) Factor de penalización valorando el alcance para el tipo de compromiso.

Puede verificar la integridad de una copia de este documento mediante la lectura del código QR adjunto o mediante el acceso a la dirección https://ws050.juntadeandalucia.es/verificarFirma indicando el código de VERIFICACIÓN				
FIRMADO POR	JUAN JOSE SOLER GARCIA	FECHA	03/07/2024	
	ROCIO GUIJARRO MILLAN			
VERIFICACIÓN	Pk2jm6MP8Q4FQJJZRRTHBNMQA26B8	PÁGINA	1486/3256	



APELLIDOS Y NOMBRE / RAZÓN SOCIAL

LLAMAS MARTINEZ MARIA

NIF
****8746*

EXPEDIENTE
1136087

ANUALIDAD DE PAGO
1ª

IMPORTE POR ANUALIDAD

	2023	2024	2025	2026	2027
IMPORTE MÁXIMO SUBVENCIONABLE	8.022,59 €	8.022,59 €	8.022,59 €	8.022,59 €	8.022,59 €
IMPORTE MEDIO DE TRANSFERENCIA (€/ha)	131,58 €	131,58 €	131,58 €	131,58 €	131,58 €

RESUMEN DE UNIDADES

Cód	GRUPO DE PAGO	Sup. Dec. Admisible (ha)	Sup. Comprometida (ha)	Sup. ajustada compromiso (I) (ha)	% sobredec.	Sup. Propuesta (ha)	Importe Declarado	Importe Topado	Importe Propuesto	Importe tras sobredec.
426	HERBÁCEOS	53,07		53,07	0,00	53,07	8.022,59	8.022,59	8.022,59	8.022,59
434	HERBÁCEOS NO ELEGIBLES	7,90		7,90	0,00	7,90	0,00	0,00	0,00	0,00
TOTAL		60,97	60,97	60,97		60,97	8.022,59	8.022,59	8.022,59	8.022,59

APLICACIÓN DE REDUCCIONES Y PENALIZACIONES

GRUPO DE PAGO	Importe Calculado	Importe prereduc.	Criterios de subvencionabilidad y compromisos		Presentación tardía	Omisión declaración	Condicionalidad	IMPORTE (Euros)	
			Importe subvencionabilidad	Importe y compromisos				PROPUESTO	PROPUESTO
HERBÁCEOS	8.022,59	8.022,59	0,00	0,00	0,00	0,00	0,00	8.022,59	
HERBÁCEOS NO ELEGIBLES	0,00	0,00	0,00	0,00	0,00	0,00	0,00	0,00	
TOTAL	8.022,59	8.022,59						8.022,59	

RESUMEN DE PAGOS

PROPUESTO	IMPORTE (Euros)			
	PROPUESTO	FEADER (Eje 2)	MAPA	CAPADR
PROPUESTO	8.022,59	6.819,20	787,02	416,37

RECINTOS PROPUESTOS

REF.	REFERENCIA SIGPAC	CULTIVO DESCRIPCIÓN CULTIVO	S/R G.PAGO	PEND. MEDIA (%)	SUP. DEC. ADMISIBLE (ha)	SUP. COMPROM. (ha)	SUP. AJUSTADA COMPR.(I) (ha)	SUP. CONV. SIGPAC (ha)	SUP. CERTIF. (ha)	SUP. CAMPO (ha)	SUP. CAMPO DETER. CULT. DECLARADO (ha)	SUP. DEC. REDUCIDA (ha)	SUP. PROPUESTA (ha)
-1586493	18-167-012-00108-012	1000 TRIGO BLANDO-SIN VARIEDAD	S 426	3,50	4,20	4,20	4,20	4,20	4,20	4,20	4,20	4,20	4,20
-1586481	18-167-012-00108-012	8000 AVENA-SIN VARIEDAD	S 426	3,50	15,01	15,01	15,01	15,01	15,01	15,01	15,01	15,01	15,01
-1586446	18-167-012-00108-012	52079 VEZA-MARIANNA	S 426	3,50	4,01	4,01	4,01	4,01	4,01	4,01	4,01	4,01	4,01
1700000006268439	18-167-011-00045-001	52079 VEZA-MARIANNA	S 426	2,20	1,55	1,55	1,55	1,55	1,55	1,55	1,55	1,55	1,55
1700000006268440	18-167-011-00046-001	52079 VEZA-MARIANNA	S 426	2,10	1,63	1,63	1,63	1,63	1,63	1,63	1,63	1,63	1,63
1700000006268442	18-167-011-00091-001	5000 CEBADA-SIN VARIEDAD	S 426	1,70	7,07	7,07	7,07	7,07	7,07	7,07	7,07	7,07	7,07
1700000006268443	18-167-011-00105-001	5000 CEBADA-SIN VARIEDAD	S 426	1,40	7,08	7,08	7,08	7,08	7,08	7,08	7,08	7,08	7,08
1700000006268446	18-167-012-00007-001	5000 CEBADA-SIN VARIEDAD	S 426	1,00	4,92	4,92	4,92	4,92	4,92	4,92	4,92	4,92	4,92
1700000006268449	18-167-011-00060-001	8000 AVENA-SIN VARIEDAD	S 426	4,20	1,33	1,33	1,33	1,33	1,33	1,33	1,33	1,33	1,33
1700000006268451	18-167-011-00052-001	8000 AVENA-SIN VARIEDAD	S 426	5,00	3,98	3,98	3,98	3,98	3,98	3,98	3,98	3,98	3,98
1700000006268452	18-167-011-00052-002	8000 AVENA-SIN VARIEDAD	S 426	1,70	2,29	2,29	2,29	2,29	2,29	2,29	2,29	2,29	2,29
1700000006268444	18-167-011-00051-002	20000 BARBECHO TRADICIONAL-SIN VARIEDAD	S 434	1,70	2,66	2,66	2,66	2,66	2,66	2,66	2,66	2,66	2,66
1700000006268445	18-167-011-00061-001	20000 BARBECHO TRADICIONAL-SIN VARIEDAD	S 434	4,50	0,44	0,44	0,44	0,44	0,44	0,44	0,44	0,44	0,44
1700000006268447	18-167-011-00051-001	20000 BARBECHO TRADICIONAL-SIN VARIEDAD	S 434	5,30	4,80	4,80	4,80	4,80	4,80	4,80	4,80	4,80	4,80

(1) Superficie declarada admisible ajustada con la superficie comprometida.
(2) Factor de penalización valorando el alcance para el tipo de compromiso.

Puede verificar la integridad de una copia de este documento mediante la lectura del código QR adjunto o mediante el acceso a la dirección <https://ws050.juntadeandalucia.es/verificarFirma> indicando el código de VERIFICACIÓN

FIRMADO POR	JUAN JOSE SOLER GARCIA	FECHA	03/07/2024	
	ROCIO GUIJARRO MILLAN			
VERIFICACIÓN	Pk2jm6MP8Q4FQJJZRRTHBNMQA26B8	PÁGINA	1487/3256	



<u>APELLIDOS Y NOMBRE / RAZÓN SOCIAL</u>	<u>NIF</u>	<u>EXPEDIENTE</u>	<u>ANUALIDAD DE PAGO</u>
LLANAS LOPEZ FRANCISCO	****1559*	1272476	

RESUMEN DE PAGOS

		<u>IMPORTE (Euros)</u>		
		<u>FEADER</u>	<u>MAPA</u>	<u>CAPADR</u>
		<u>(Eje 2)</u>		
PROPUESTO	<u>PROPUESTO</u>	0,00	0,00	0,00

INCIDENCIAS

INCIDENCIA DESCRIPCIÓN

- 7162 Se advierte que en el impreso DATOS DE RECINTOS no está consignada la operación solicitada en el impreso SOLICITA LINEAS DE AYUDA DE DESARROLLO RURAL.
- 101008 Expediente sin compromisos vigentes.
Operación:6503.2

(1) Superficie declarada admisible ajustada con la superficie comprometida.
(2) Factor de penalización valorando el alcance para el tipo de compromiso.

Puede verificar la integridad de una copia de este documento mediante la lectura del código QR adjunto o mediante el acceso a la dirección https://ws050.juntadeandalucia.es/verificarFirma indicando el código de VERIFICACIÓN				
FIRMADO POR	JUAN JOSE SOLER GARCIA	FECHA	03/07/2024	
	ROCIO GUIJARRO MILLAN			
VERIFICACIÓN	Pk2jm6MP8Q4FQJJZRRTHBNMQA26B8	PÁGINA	1488/3256	



APELLIDOS Y NOMBRE / RAZÓN SOCIAL
LOMA REAL, S.L.

NIF
****5678*

EXPEDIENTE
1175222

ANUALIDAD DE PAGO
1ª

IMPORTE POR ANUALIDAD

	2023	2024	2025	2026	2027
IMPORTE MÁXIMO SUBVENCIONABLE	5.421,57 €	5.421,57 €	5.421,57 €	5.421,57 €	5.421,57 €
IMPORTE MEDIO DE TRANSFERENCIA (€/ha)	247,90 €	247,90 €	247,90 €	247,90 €	247,90 €

RESUMEN DE UNIDADES

Cód	GRUPO DE PAGO	Sup. Dec. Admisible (ha)	Sup. Comprometida (ha)	Sup. ajustada compromiso (1) (ha)	% sobredec.	Sup. Propuesta (ha)	Importe Declarado	Importe Topado	Importe Propuesto	Importe tras sobredec.
429	OLIVAR	21,87		21,87	0,00	21,87	5.421,57	5.421,57	5.421,57	5.421,57
TOTAL		21,87	21,87	21,87		21,87	5.421,57	5.421,57	5.421,57	5.421,57

APLICACIÓN DE REDUCCIONES Y PENALIZACIONES

GRUPO DE PAGO	Importe Calculado	Importe prereduc.	Criterios de subvencionabilidad y compromisos	Presentación tardía	Omisión declaración	Condicionabilidad	IMPORTE (Euros) PROPUESTO
OLIVAR	5.421,57	5.421,57	0,00	0,00	0,00	0,00	5.421,57
TOTAL	5.421,57	5.421,57					5.421,57

RESUMEN DE PAGOS

	IMPORTE (Euros)			
	PROPUESTO	FEADER (Eje 2)	MAPA	CAPADR
PROPUESTO	5.421,57	4.608,33	531,86	281,38

RECINTOS PROPUESTOS

REF.	REFERENCIA SIGPAC	CULTIVO	DESCRIPCIÓN CULTIVO	S/R	G.PAGO	PEND. MEDIA (%)	SUP. DEC. ADMISIBLE (ha)	SUP. COMPROM. (ha)	SUP. AJUSTADA COMPROM. (1) (ha)	SUP. CONV. SIGPAC (ha)	SUP. CERTIE. (ha)	SUP. CAMPO (ha)	SUP. CAMPO DETER. CULT. DECLARADO (ha)	SUP. DEC. REDUCIDA (ha)	SUP. PROPUESTA (ha)
4167496	18-047-900-09000-003	101010	OLIVAR-PICUAL	S	429	50,80	0,26	0,26	0,26		0,26			0,26	0,26
4167521	18-047-017-00183-002	101010	OLIVAR-PICUAL	S	429	23,60	4,96	4,96	4,96		4,96			4,96	4,96
1700000005074442	18-047-016-00567-001	101010	OLIVAR-PICUAL	S	429	6,80	4,68	4,68	4,68		4,68			4,68	4,68
1700000005074443	18-047-015-01092-001	101010	OLIVAR-PICUAL	S	429	8,20	6,77	6,77	6,77		6,77			6,77	6,77
1700000005074444	18-047-015-01104-001	101010	OLIVAR-PICUAL	S	429	9,30	1,37	1,37	1,37		1,37			1,37	1,37
1700000005074445	18-047-016-00560-001	101010	OLIVAR-PICUAL	S	429	4,40	0,76	0,76	0,76		0,76			0,76	0,76
1700000005074447	18-047-016-00563-001	101010	OLIVAR-PICUAL	S	429	5,60	2,95	2,95	2,95		2,95			2,95	2,95
1700000005074448	18-047-016-00566-003	101010	OLIVAR-PICUAL	S	429	2,40	0,11	0,11	0,11		0,11			0,11	0,11
1700000005074449	18-047-016-00708-003	101010	OLIVAR-PICUAL	S	429	2,70	0,01	0,01	0,01		0,01			0,01	0,01

(1) Superficie declarada admisible ajustada con la superficie comprometida.
(2) Factor de penalización valorando el alcance para el tipo de compromiso.

Puede verificar la integridad de una copia de este documento mediante la lectura del código QR adjunto o mediante el acceso a la dirección <https://ws050.juntadeandalucia.es/verificarFirma> indicando el código de VERIFICACIÓN

FIRMADO POR	JUAN JOSE SOLER GARCIA	FECHA	03/07/2024	
	ROCIO GUIJARRO MILLAN			
VERIFICACIÓN	Pk2jm6MP8Q4FQJJZRRTHBNMQA26B8	PÁGINA	1489/3256	



INCIDENCIAS

INCIDENCIA DESCRIPCIÓN

- 100412 Número de hectáreas validadas inferior a la superficie mínima permitida por el grupo de cultivo (Anexo I. Criterios de Subvencionabilidad. Orden 28 de marzo de 2023).
Sup. Resuelta:0 Grupo de Pago:FRUTALES SECANO
- 100413 Recinto perteneciente a grupo de cultivo que no cumple con la superficie mínima requerida (Anexo I. Criterios de Subvencionabilidad. Orden 28 de marzo de 2023).
Ref:170000005074450 Recinto:18-047-006-00018-00001 Cultivo:104024 ALMENDROS-MARCONA Secano Sup. Declarada:24,08 Superficie Resolver:24,08
Ref:170000005074453 Recinto:18-047-006-00057-00001 Cultivo:104024 ALMENDROS-MARCONA Secano Sup. Declarada:2,11 Superficie Resolver:2,11
Ref:170000005074454 Recinto:18-047-006-00087-00001 Cultivo:104024 ALMENDROS-MARCONA Secano Sup. Declarada:3,35 Superficie Resolver:3,35
Ref:4167557 Recinto:18-047-007-00044-00001 Cultivo:104024 ALMENDROS-MARCONA Secano Sup. Declarada:2,41 Superficie Resolver:2,41
Ref:4167539 Recinto:18-047-007-00074-00001 Cultivo:104024 ALMENDROS-MARCONA Secano Sup. Declarada:5,03 Superficie Resolver:5,03
Ref:4167546 Recinto:18-047-008-00040-00002 Cultivo:104024 ALMENDROS-MARCONA Secano Sup. Declarada:10,85 Superficie Resolver:10,85
Ref:4167551 Recinto:18-047-008-00041-00001 Cultivo:104024 ALMENDROS-MARCONA Secano Sup. Declarada:4,98 Superficie Resolver:4,98
Ref:170000005074455 Recinto:18-047-008-00079-00001 Cultivo:104024 ALMENDROS-MARCONA Secano Sup. Declarada:6,57 Superficie Resolver:6,57
Ref:170000005074456 Recinto:18-047-008-00223-00001 Cultivo:104024 ALMENDROS-MARCONA Secano Sup. Declarada:6,55 Superficie Resolver:6,55
Ref:170000005074457 Recinto:18-047-008-00713-00001 Cultivo:104024 ALMENDROS-MARCONA Secano Sup. Declarada:4,22 Superficie Resolver:4,22
Ref:170000005074452 Recinto:18-047-008-00714-00001 Cultivo:104024 ALMENDROS-MARCONA Secano Sup. Declarada:0,28 Superficie Resolver:0,28
Ref:170000005074451 Recinto:18-047-008-00742-00001 Cultivo:104024 ALMENDROS-MARCONA Secano Sup. Declarada:0,65 Superficie Resolver:0,65

(1) Superficie declarada admisible ajustada con la superficie comprometida.
(2) Factor de penalización valorando el alcance para el tipo de compromiso.

Puede verificar la integridad de una copia de este documento mediante la lectura del código QR adjunto o mediante el acceso a la dirección <https://ws050.juntadeandalucia.es/verificarFirma> indicando el código de VERIFICACIÓN

FIRMADO POR	JUAN JOSE SOLER GARCIA	FECHA	03/07/2024	
	ROCIO GUIJARRO MILLAN			
VERIFICACIÓN	Pk2jm6MP8Q4FQJJZRRTHBNMQA26B8	PÁGINA	1490/3256	



APELLIDOS Y NOMBRE / RAZÓN SOCIAL

LOPEZ ALARCON MARIA

NIF
***3007*

EXPEDIENTE
1083901

ANUALIDAD DE PAGO

1ª

IMPORTE POR ANUALIDAD

	2023	2024	2025	2026	2027
IMPORTE MÁXIMO SUBVENCIONABLE	4.110,72 €	4.110,72 €	4.110,72 €	4.110,72 €	4.110,72 €
IMPORTE MEDIO DE TRANSFERENCIA (€/ha)	216,24 €	216,24 €	216,24 €	216,24 €	216,24 €

RESUMEN DE UNIDADES

Cód	GRUPO DE PAGO	Sup. Dec. Admisible (ha)	Sup. Comprometida (ha)	Sup. ajustada compromiso (1) (ha)	% sobredec.	Sup. Propuesta (ha)	Importe Declarado	Importe Topado	Importe Propuesto	Importe tras sobredec.
432	FRUTALES SECANO	19,01		19,01	0,00	19,01	4.110,72	4.110,72	4.110,72	4.110,72
TOTAL		19,01	19,01	19,01		19,01	4.110,72	4.110,72	4.110,72	4.110,72

APLICACIÓN DE REDUCCIONES Y PENALIZACIONES

GRUPO DE PAGO	Importe Calculado	Importe prereduc.	Criterios de subvencionabilidad y compromisos	Presentación tardía	Omisión declaración	Condicionalidad	IMPORTE (Euros) PROPUESTO
FRUTALES SECANO	4.110,72	4.110,72	0,00	0,00	0,00	0,00	4.110,72
TOTAL	4.110,72	4.110,72					4.110,72

RESUMEN DE PAGOS

	IMPORTE (Euros)			
	PROPUESTO	FEADER (Eje 2)	MAPA	CAPADR
PROPUESTO	4.110,72	3.494,11	403,26	213,35

RECINTOS PROPUESTOS

REF.	REFERENCIA SIGPAC	CULTIVO	DESCRIPCIÓN CULTIVO	S/R	G.PAGO	PEND. MEDIA (%)	SUP. DEC. ADMISIBLE (ha)	SUP. COMPROM. (ha)	SUP. AJUSTADA COMPROM. (1) (ha)	SUP. CONV. SIGPAC (ha)	SUP. CERTIE. (ha)	SUP. CAMPO (ha)	SUP. CAMPO DETER. CULT. DECLARADO (ha)	SUP. DEC. REDUCIDA (ha)	SUP. PROPUESTA (ha)
1700000003484528	18-057-002-00291-001	104020	ALMENDROS-GUARA	S	432	4,10	3,20	3,20	3,20		3,20			3,20	3,20
1700000003484529	18-057-058-00014-001	104020	ALMENDROS-GUARA	S	432	4,00	6,11	6,11	6,11		6,11			6,11	6,11
1700000003484530	18-057-039-00172-001	104020	ALMENDROS-GUARA	S	432	4,90	9,70	9,70	9,70		9,70			9,70	9,70

(1) Superficie declarada admisible ajustada con la superficie comprometida.
(2) Factor de penalización valorando el alcance para el tipo de compromiso.

Puede verificar la integridad de una copia de este documento mediante la lectura del código QR adjunto o mediante el acceso a la dirección <https://ws050.juntadeandalucia.es/verificarFirma> indicando el código de VERIFICACIÓN

FIRMADO POR	JUAN JOSE SOLER GARCIA	FECHA	03/07/2024	
	ROCIO GUIJARRO MILLAN			
VERIFICACIÓN	Pk2jm6MP8Q4FQJJZRRTHBNMQA26B8	PÁGINA	1491/3256	



APELLIDOS Y NOMBRE / RAZÓN SOCIAL **NIF** **EXPEDIENTE** **ANUALIDAD DE PAGO**
 LOPEZ AMOS AIDA ****1463* 1254671 1ª

IMPORTES POR ANUALIDAD

	2023	2024	2025	2026	2027
IMPORTE MÁXIMO SUBVENCIONABLE	304,20 €	304,20 €	304,20 €	304,20 €	304,20 €
IMPORTE MEDIO DE TRANSFERENCIA (€/ha)	349,66 €	349,66 €	349,66 €	349,66 €	349,66 €

RESUMEN DE UNIDADES

Cód	GRUPO DE PAGO	Sup. Dec. Admisible (ha)	Sup. Comprometida (ha)	Sup. ajustada compromiso (1) (ha)	% sobredec.	Sup. Propuesta (ha)	Importe Declarado	Importe Topado	Importe Propuesto	Importe tras sobredec.
433	FRUTALES REGADÍO	0,87		0,87	0,00	0,87	304,20	304,20	304,20	304,20
TOTAL		0,87	0,87	0,87		0,87	304,20	304,20	304,20	304,20

APLICACIÓN DE REDUCCIONES Y PENALIZACIONES

GRUPO DE PAGO	Importe Calculado	Importe prerreduc.	Criterios de subvencionabilidad y compromisos	Presentación tardía	Omisión declaración	Condicionality	IMPORTE (Euros) PROPUESTO
FRUTALES REGADÍO	304,20	304,20	0,00	0,00	0,00	0,00	304,20
TOTAL	304,20	304,20					304,20

RESUMEN DE PAGOS

	IMPORTE (Euros)			
	PROPUESTO	FEADER (Eje 2)	MAPA	CAPADR
PROPUESTO	304,20	258,57	29,84	15,79

RECINTOS PROPUESTOS

REF.	REFERENCIA SIGPAC	CULTIVO	DESCRIPCIÓN CULTIVO	S/R	G.PAGO	PEND. MEDIA (€)	SUP. DEC. ADMISIBLE (ha)	SUP. COMPROM. (ha)	SUP. AJUSTADA COMPROM. (1) (ha)	SUP. CONV. SIGPAC (ha)	SUP. CERTIE (ha)	SUP. CAMPO (ha)	SUP. CAMPO DETER. CULT. DECLARADO (ha)	SUP. DEC. REDUCIDA (ha)	SUP. PROPUESTA (ha)
1700000007195081	18-063-008-00090-002	206270	NARANJO-NAVEL FISCHER	R	433	8,70	0,14	0,14	0,14		0,14			0,14	0,14
1700000007195082	18-063-008-00090-003	206270	NARANJO-NAVEL FISCHER	R	433	7,20	0,29	0,29	0,29		0,29			0,29	0,29
1700000007195086	18-063-008-00092-003	206270	NARANJO-NAVEL FISCHER	R	433	11,40	0,13	0,13	0,13		0,13			0,13	0,13
1700000007195087	18-063-008-00832-001	206270	NARANJO-NAVEL FISCHER	R	433	14,70	0,10	0,10	0,10		0,10			0,10	0,10
1700000007195088	18-063-008-00833-001	206270	NARANJO-NAVEL FISCHER	R	433	10,30	0,10	0,10	0,10		0,10			0,10	0,10
1700000007195089	18-063-008-00545-002	206235	NARANJO-CASTELLANA	R	433	24,90	0,01	0,01	0,01		0,01			0,01	0,01
1700000007195090	18-063-008-00547-004	206235	NARANJO-CASTELLANA	R	433	40,70	0,01	0,01	0,01		0,01			0,01	0,01
1700000007195091	18-063-008-00811-001	206235	NARANJO-CASTELLANA	R	433	43,40	0,06	0,06	0,06		0,06			0,06	0,06
1700000007195092	18-063-008-00183-001	206235	NARANJO-CASTELLANA	R	433	12,70	0,03	0,03	0,03		0,03			0,03	0,03

INCIDENCIAS

INCIDENCIA DESCRIPCIÓN

- 100422 Recinto declarado por error para una operación de la 6503, que se ha corregido de oficio desmarcando la operación incorrecta, de acuerdo con la fecha de inscripción del recinto en la producción ecológica.
 Ref:1700000007195081 Recinto:18-063-008-00090-00002 Cultivo:206270 NARANJO-NAVEL FISCHER Regadío
 Ref:1700000007195082 Recinto:18-063-008-00090-00003 Cultivo:206270 NARANJO-NAVEL FISCHER Regadío
 Ref:1700000007195086 Recinto:18-063-008-00092-00003 Cultivo:206270 NARANJO-NAVEL FISCHER Regadío
 Ref:1700000007195092 Recinto:18-063-008-00183-00001 Cultivo:206235 NARANJO-CASTELLANA Regadío
 Ref:1700000007195089 Recinto:18-063-008-00545-00002 Cultivo:206235 NARANJO-CASTELLANA Regadío
 Ref:1700000007195090 Recinto:18-063-008-00547-00004 Cultivo:206235 NARANJO-CASTELLANA Regadío
 Ref:1700000007195091 Recinto:18-063-008-00811-00001 Cultivo:206235 NARANJO-CASTELLANA Regadío
 Ref:1700000007195087 Recinto:18-063-008-00832-00001 Cultivo:206270 NARANJO-NAVEL FISCHER Regadío
 Ref:1700000007195088 Recinto:18-063-008-00833-00001 Cultivo:206270 NARANJO-NAVEL FISCHER Regadío

(1) Superficie declarada admisible ajustada con la superficie comprometida.
 (2) Factor de penalización valorando el alcance para el tipo de compromiso.

Puede verificar la integridad de una copia de este documento mediante la lectura del código QR adjunto o mediante el acceso a la dirección <https://ws050.juntadeandalucia.es/verificarFirma> indicando el código de VERIFICACIÓN

FIRMADO POR	JUAN JOSE SOLER GARCIA	FECHA	03/07/2024	
	ROCIO GUIJARRO MILLAN			
VERIFICACIÓN	Pk2jm6MP8Q4FQJJZRRTHBNMQA26B8	PÁGINA	1492/3256	



APELLIDOS Y NOMBRE / RAZÓN SOCIAL

LOPEZ ARCHILLA ANTONIO

NIF

****0114*

EXPEDIENTE

1151599

ANUALIDAD DE PAGO

1ª

IMPORTE POR ANUALIDAD

	2023	2024	2025	2026	2027
IMPORTE MÁXIMO SUBVENCIONABLE	4.949,73 €	4.949,73 €	4.949,73 €	4.949,73 €	4.949,73 €
IMPORTE MEDIO DE TRANSFERENCIA (€/ha)	216,24 €	216,24 €	216,24 €	216,24 €	216,24 €

RESUMEN DE UNIDADES

Cód	GRUPO DE PAGO	Sup. Dec. Admisible (ha)	Sup. Comprometida (ha)	Sup. ajustada compromiso (1) (ha)	% sobredec.	Sup. Propuesta (ha)	Importe Declarado	Importe Topado	Importe Propuesto	Importe tras sobredec.
432	FRUTALES SECANO	22,96		22,89	0,00	22,89	4.949,73	4.949,73	4.949,73	4.949,73
TOTAL		22,96	22,89	22,89		22,89	4.949,73	4.949,73	4.949,73	4.949,73

APLICACIÓN DE REDUCCIONES Y PENALIZACIONES

GRUPO DE PAGO	Importe Calculado	Importe prerreduc.	Criterios de subvencionabilidad y compromisos	Presentación tardía	Omisión declaración	Condicionality	IMPORTE (Euros) PROPUESTO
FRUTALES SECANO	4.949,73		0,00	0,00	0,00	0,00	4.949,73
TOTAL	4.949,73	4.949,73					4.949,73

RESUMEN DE PAGOS

	IMPORTE (Euros)			
	PROPUESTO	FEADER (Eje 2)	MAPA	CAPADR
PROPUESTO	4.949,73	4.207,27	485,57	256,89

RECINTOS PROPUESTOS

REF.	REFERENCIA SIGPAC	CULTIVO DESCRIPCIÓN CULTIVO	S/R	G.PAGO	PEND. MEDIA (%)	SUP. DEC. ADMISIBLE (ha)	SUP. COMPROM. (ha)	SUP. AJUSTADA COMPROM. (1) (ha)	SUP. CONV. SIGPAC (ha)	SUP. CERTIE (ha)	SUP. CAMPO (ha)	SUP. CAMPO DETER. CULT. DECLARADO (ha)	SUP. DEC. REDUCIDA (ha)	SUP. PROPUESTA (ha)
-1398321	18-144-016-00208-001	218045 HIGUERA-BLANCA	S	432	41,90	0,26	0,26	0,26		0,26			0,26	0,26
-1313314	18-144-004-00225-002	104007 ALMENDROS-COMUNA	S	432	40,30	0,52	0,52	0,52		0,52			0,52	0,52
-1313301	18-144-016-00207-003	104007 ALMENDROS-COMUNA	S	432	43,20	2,31	2,24	2,24		2,31			2,24	2,24
4125204	18-144-004-00259-001	104007 ALMENDROS-COMUNA	S	432	23,90	0,41	0,41	0,41		0,41			0,41	0,41
1700000002959008	18-144-004-00224-001	104007 ALMENDROS-COMUNA	S	432	36,40	1,18	1,18	1,18		1,18			1,18	1,18
1700000002959009	18-144-012-00195-002	104007 ALMENDROS-COMUNA	S	432	32,90	0,01	0,01	0,01		0,01			0,01	0,01
1700000002959014	18-144-012-00196-005	104007 ALMENDROS-COMUNA	S	432	41,20	0,04	0,04	0,04		0,04			0,04	0,04
1700000002959015	18-144-012-00195-001	104007 ALMENDROS-COMUNA	S	432	51,20	0,61	0,61	0,61		0,61			0,61	0,61
1700000002959016	18-144-012-00196-002	104007 ALMENDROS-COMUNA	S	432	39,30	0,22	0,22	0,22		0,22			0,22	0,22
1700000002959018	18-144-013-00006-001	104007 ALMENDROS-COMUNA	S	432	48,80	1,50	1,50	1,50		1,50			1,50	1,50
1700000002959019	18-144-013-00024-001	104007 ALMENDROS-COMUNA	S	432	50,30	0,62	0,62	0,62		0,62			0,62	0,62
1700000002959020	18-144-013-00026-001	104007 ALMENDROS-COMUNA	S	432	55,00	0,62	0,62	0,62		0,62			0,62	0,62
1700000002959021	18-144-013-00027-001	104007 ALMENDROS-COMUNA	S	432	53,40	0,11	0,11	0,11		0,11			0,11	0,11
1700000002959022	18-144-013-00015-002	104007 ALMENDROS-COMUNA	S	432	39,60	0,09	0,09	0,09		0,09			0,09	0,09
1700000002959023	18-144-012-00196-006	104007 ALMENDROS-COMUNA	S	432	30,40	0,04	0,04	0,04		0,04			0,04	0,04
1700000002959025	18-144-013-00013-001	104007 ALMENDROS-COMUNA	S	432	19,20	0,03	0,03	0,03		0,03			0,03	0,03
1700000002959026	18-144-012-00206-001	104007 ALMENDROS-COMUNA	S	432	29,90	0,28	0,28	0,28		0,28			0,28	0,28
1700000002959028	18-144-013-00068-001	104007 ALMENDROS-COMUNA	S	432	38,30	0,63	0,63	0,63		0,63			0,63	0,63
1700000002959029	18-144-013-00071-001	104007 ALMENDROS-COMUNA	S	432	40,60	0,52	0,52	0,52		0,52			0,52	0,52
1700000002959030	18-144-013-00072-001	104007 ALMENDROS-COMUNA	S	432	52,30	1,32	1,32	1,32		1,32			1,32	1,32
1700000002959031	18-144-013-00073-001	104007 ALMENDROS-COMUNA	S	432	37,90	0,31	0,31	0,31		0,31			0,31	0,31
1700000002959032	18-144-014-00227-001	104007 ALMENDROS-COMUNA	S	432	50,20	0,44	0,44	0,44		0,44			0,44	0,44
1700000002959033	18-144-016-00162-001	104007 ALMENDROS-COMUNA	S	432	42,10	0,04	0,04	0,04		0,04			0,04	0,04
1700000002959037	18-144-016-00186-001	104007 ALMENDROS-COMUNA	S	432	38,60	0,02	0,02	0,02		0,02			0,02	0,02
1700000002959039	18-144-018-00493-005	104007 ALMENDROS-COMUNA	S	432	50,40	7,05	7,05	7,05		7,05			7,05	7,05
1700000002959041	18-144-016-00185-001	104007 ALMENDROS-COMUNA	S	432	43,10	0,75	0,75	0,75		0,75			0,75	0,75
1700000002959043	18-144-016-00187-001	104007 ALMENDROS-COMUNA	S	432	37,40	0,25	0,25	0,25		0,25			0,25	0,25
1700000002959044	18-144-019-00051-001	104007 ALMENDROS-COMUNA	S	432	35,80	0,43	0,43	0,43		0,43			0,43	0,43
1700000002959045	18-144-019-00052-002	104007 ALMENDROS-COMUNA	S	432	45,40	0,05	0,05	0,05		0,05			0,05	0,05
1700000002959047	18-144-018-00492-001	104007 ALMENDROS-COMUNA	S	432	55,40	0,28	0,28	0,28		0,28			0,28	0,28
1700000002959049	18-144-018-00493-007	104007 ALMENDROS-COMUNA	S	432	36,30	0,26	0,26	0,26		0,26			0,26	0,26
1700000002959050	18-144-018-00572-001	104007 ALMENDROS-COMUNA	S	432	35,40	0,75	0,75	0,75		0,75			0,75	0,75
1700000002959052	18-144-016-00242-001	104007 ALMENDROS-COMUNA	S	432	23,10	0,69	0,69	0,69		0,69			0,69	0,69
1700000002959054	18-144-016-00292-001	104007 ALMENDROS-COMUNA	S	432	56,00	0,32	0,32	0,32		0,32			0,32	0,32

(1) Superficie declarada admisible ajustada con la superficie comprometida.
(2) Factor de penalización valorando el alcance para el tipo de compromiso.

Puede verificar la integridad de una copia de este documento mediante la lectura del código QR adjunto o mediante el acceso a la dirección <https://ws050.juntadeandalucia.es/verificarFirma> indicando el código de VERIFICACIÓN

FIRMADO POR	JUAN JOSE SOLER GARCIA	FECHA	03/07/2024
	ROCIO GUIJARRO MILLAN		
VERIFICACIÓN	Pk2jm6MP8Q4FQJJZRRTHBNBMA26B8	PÁGINA	1493/3256





INCIDENCIAS

INCIDENCIA DESCRIPCIÓN

4272 Verifica que las líneas de declaración de las Solicitudes Únicas no tienen solapes con la capa de Retroactividad Gráfica (ambas de la misma campaña) a nivel de expediente/línea de declaración gráfica de la solicitud.
Ref:-1313301 Recinto:18-144-016-00207-00003 Cultivo: - Agregado de la referencia del recinto.:0 Zona de la referencia del recinto.:0 Superficie solapada.:0,07 Id. Incid.:95940935

(1) Superficie declarada admisible ajustada con la superficie comprometida.
(2) Factor de penalización valorando el alcance para el tipo de compromiso.

Puede verificar la integridad de una copia de este documento mediante la lectura del código QR adjunto o mediante el acceso a la dirección <https://ws050.juntadeandalucia.es/verificarFirma> indicando el código de VERIFICACIÓN

FIRMADO POR	JUAN JOSE SOLER GARCIA	FECHA	03/07/2024	
	ROCIO GUIJARRO MILLAN			
VERIFICACIÓN	Pk2jm6MP8Q4FQJJZRRTHBNMQA26B8	PÁGINA	1494/3256	



APELLIDOS Y NOMBRE / RAZÓN SOCIAL

LOPEZ ARCHILLA JUAN MANUEL

NIF
****8690*

EXPEDIENTE
1066886

ANUALIDAD DE PAGO

1ª

IMPORTE POR ANUALIDAD

	2023	2024	2025	2026	2027
IMPORTE MÁXIMO SUBVENCIONABLE	5.674,14 €	5.674,14 €	5.674,14 €	5.674,14 €	5.674,14 €
IMPORTE MEDIO DE TRANSFERENCIA (€/ha)	216,24 €	216,24 €	216,24 €	216,24 €	216,24 €

RESUMEN DE UNIDADES

Cód	GRUPO DE PAGO	Sup. Dec. Admisible (ha)	Sup. Comprometida (ha)	Sup. ajustada compromiso (1) (ha)	% sobredec.	Sup. Propuesta (ha)	Importe Declarado	Importe Topado	Importe Propuesto	Importe tras sobredec.
432	FRUTALES SECANO	26,24		26,24	0,00	26,24	5.674,14	5.674,14	5.674,14	5.674,14
TOTAL		26,24	26,24	26,24		26,24	5.674,14	5.674,14	5.674,14	5.674,14

APLICACIÓN DE REDUCCIONES Y PENALIZACIONES

GRUPO DE PAGO	Importe Calculado	Importe prereduc.	Criterios de subvencionabilidad y compromisos	Presentación tardía	Omisión declaración	Condicionabilidad	IMPORTE (Euros) PROPUESTO
FRUTALES SECANO	5.674,14	5.674,14	0,00	0,00	0,00	0,00	5.674,14
TOTAL	5.674,14	5.674,14					5.674,14

RESUMEN DE PAGOS

	IMPORTE (Euros)			
	PROPUESTO	FEADER (Eje 2)	MAPA	CAPADR
PROPUESTO	5.674,14	4.823,02	556,63	294,49

RECINTOS PROPUESTOS

REF.	REFERENCIA SIGPAC	CULTIVO	DESCRIPCIÓN CULTIVO	S/R	G.PAGO	PEND. MEDIA (€)	SUP. DEC. ADMISIBLE (ha)	SUP. COMPROM. (ha)	SUP. AJUSTADA COMPROM. (1) (ha)	SUP. CONV. SIGPAC (ha)	SUP. CERTIE (ha)	SUP. CAMPO (ha)	SUP. CAMPO DETECT. CULT. DECLARADO (ha)	SUP. DEC. REDUCIDA (ha)	SUP. PROPUESTA (ha)
-1545447	18-007-007-00021-002	104007	ALMENDROS-COMUNA	S	432	35,10	0,54	0,54	0,54		0,54			0,54	0,54
1700000006632108	18-007-005-00102-001	104007	ALMENDROS-COMUNA	S	432	47,40	1,24	1,24	1,24		1,24			1,24	1,24
1700000006632109	18-144-021-00119-001	104007	ALMENDROS-COMUNA	S	432	47,90	18,34	18,34	18,34		18,34			18,34	18,34
1700000006632111	18-007-006-00114-001	104007	ALMENDROS-COMUNA	S	432	43,40	0,81	0,81	0,81		0,81			0,81	0,81
1700000006632112	18-007-005-00153-001	104007	ALMENDROS-COMUNA	S	432	29,80	0,44	0,44	0,44		0,44			0,44	0,44
1700000006632113	18-007-006-00123-002	104007	ALMENDROS-COMUNA	S	432	53,50	0,80	0,80	0,80		0,80			0,80	0,80
1700000006632114	18-007-006-00118-001	104007	ALMENDROS-COMUNA	S	432	44,50	0,49	0,49	0,49		0,49			0,49	0,49
1700000006632115	18-007-007-00693-002	104007	ALMENDROS-COMUNA	S	432	80,80	0,44	0,44	0,44		0,44			0,44	0,44
1700000006632116	18-007-007-00568-001	104007	ALMENDROS-COMUNA	S	432	34,00	1,12	1,12	1,12		1,12			1,12	1,12
1700000006632117	18-007-007-00719-001	104007	ALMENDROS-COMUNA	S	432	43,10	0,81	0,81	0,81		0,81			0,81	0,81
1700000006632118	18-007-007-00704-001	104007	ALMENDROS-COMUNA	S	432	49,70	0,13	0,13	0,13		0,13			0,13	0,13
1700000006632119	18-007-007-00757-001	104007	ALMENDROS-COMUNA	S	432	64,00	0,72	0,72	0,72		0,72			0,72	0,72
1700000006632120	18-007-007-00730-001	104007	ALMENDROS-COMUNA	S	432	46,40	0,36	0,36	0,36		0,36			0,36	0,36

INCIDENCIAS

INCIDENCIA DESCRIPCIÓN

- 3790 Recinto declarado inactivo
Ref:-1545386 Recinto:18-144-021-00111-00001 Cultivo: -
Ref:-1608898 Recinto:18-144-021-00111-00001 Cultivo: -
- 100400 Recinto con cultivo, variedad, régimen de explotación o uso Sigpac no compatible con la operación solicitada (Anexo IV.I Cultivos y variedades elegibles para las Intervenciones. Orden de 28 de marzo de 2023).
Ref:-1545386 Recinto:18-144-021-00111-00001 Cultivo:104007 ALMENDROS-COMUNA Secano Uso:FY
- 100424 Solicita recinto que no está comprometido para la operación.
Ref:-1545386 Recinto:18-144-021-00111-00001 Cultivo:104007 ALMENDROS-COMUNA Secano
Ref:-1608898 Recinto:18-144-021-00111-00001 Cultivo:218045 HIGUERA-BLANCA Secano

(1) Superficie declarada admisible ajustada con la superficie comprometida.
(2) Factor de penalización valorando el alcance para el tipo de compromiso.

Puede verificar la integridad de una copia de este documento mediante la lectura del código QR adjunto o mediante el acceso a la dirección <https://ws050.juntadeandalucia.es/verificarFirma> indicando el código de VERIFICACIÓN

FIRMADO POR	JUAN JOSE SOLER GARCIA	FECHA	03/07/2024	
	ROCIO GUIJARRO MILLAN			
VERIFICACIÓN	Pk2jm6MP8Q4FQJJZRRTHBNMQA26B8	PÁGINA	1495/3256	



APELLIDOS Y NOMBRE / RAZÓN SOCIAL
 LOPEZ BERBEL EMILIO JESUS
NIF ****7278*
EXPEDIENTE 1211493
ANUALIDAD DE PAGO 1ª

IMPORTE POR ANUALIDAD

	2023	2024	2025	2026	2027
IMPORTE MÁXIMO SUBVENCIONABLE	657,80 €	657,80 €	657,80 €	657,80 €	657,80 €
IMPORTE MEDIO DE TRANSFERENCIA (€/ha)	253,00 €	253,00 €	253,00 €	253,00 €	253,00 €

RESUMEN DE UNIDADES

Cód	GRUPO DE PAGO	Sup. Dec. Admisible (ha)	Sup. Comprometida (ha)	Sup. ajustada compromiso (1) (ha)	% sobredec.	Sup. Propuesta (ha)	Importe Declarado	Importe Topado	Importe Propuesto	Importe tras sobredec.
430	HORTÍCOLAS	3,59		2,60	0,00	2,60	657,80	657,80	657,80	657,80
TOTAL		3,59	2,60	2,60		2,60	657,80	657,80	657,80	657,80

APLICACIÓN DE REDUCCIONES Y PENALIZACIONES

GRUPO DE PAGO	Importe Calculado	Importe prereduc.	Criterios de subvencionabilidad y compromisos	Presentación tardía	Omisión declaración	Condicionality	IMPORTE (Euros) PROPUESTO
HORTÍCOLAS	657,80	657,80	0,00	0,00	0,00	0,00	657,80
TOTAL	657,80	657,80					657,80

RESUMEN DE PAGOS

	IMPORTE (Euros)		
	PROPUESTO	FEADER (Eje 2)	MAPA
PROPUESTO	657,80	559,13	64,53
			CAPADR 34,14

RECINTOS PROPUESTOS

REF.	REFERENCIA SIGPAC	CULTIVO	DESCRIPCIÓN CULTIVO	S/R	G.PAGO	PEND. MEDIA (%)	SUP. DEC. ADMISIBLE (ha)	SUP. COMPROM. (ha)	SUP. AJUSTADA COMPR.(1) (ha)	SUP. CONV. SIGPAC (ha)	SUP. CERTIE. (ha)	SUP. CAMPO (ha)	SUP. CAMPO DETER. CULT. DECLARADO (ha)	SUP. DEC. REDUCIDA (ha)	SUP. PROPUESTA (ha)
170000006114604	18-142-032-00049-002	165000	PEPINO-SIN VARIEDAD	R	430	6,00	3,59	2,60	2,60		2,60			2,60	2,60

(1) Superficie declarada admisible ajustada con la superficie comprometida.
 (2) Factor de penalización valorando el alcance para el tipo de compromiso.

Puede verificar la integridad de una copia de este documento mediante la lectura del código QR adjunto o mediante el acceso a la dirección <https://ws050.juntadeandalucia.es/verificarFirma> indicando el código de VERIFICACIÓN

FIRMADO POR	JUAN JOSE SOLER GARCIA	FECHA	03/07/2024	
	ROCIO GUIJARRO MILLAN			
VERIFICACIÓN	Pk2jm6MP8Q4FQJJZRRTHBNMQA26B8	PÁGINA	1496/3256	



APELLIDOS Y NOMBRE / RAZÓN SOCIAL

LOPEZ CANO FERNANDA

NIF
****0724*

EXPEDIENTE
1054877

ANUALIDAD DE PAGO

1ª

IMPORTE POR ANUALIDAD

	2023	2024	2025	2026	2027
IMPORTE MÁXIMO SUBVENCIONABLE	3.819,30 €	3.819,30 €	3.819,30 €	3.819,30 €	3.819,30 €
IMPORTE MEDIO DE TRANSFERENCIA (€/ha)	218,87 €	218,87 €	218,87 €	218,87 €	218,87 €

RESUMEN DE UNIDADES

Cód	GRUPO DE PAGO	Sup. Dec. Admisible (ha)	Sup. Comprometida (ha)	Sup. ajustada compromiso (I) (ha)	% sobredec.	Sup. Propuesta (ha)	Importe Declarado	Importe Topado	Importe Propuesto	Importe tras sobredec.
429	OLIVAR	8,44		1,45	0,00	1,45	359,46	359,46	359,46	359,46
432	FRUTALES SECANO	16,00		16,00	0,00	16,00	3.459,84	3.459,84	3.459,84	3.459,84
TOTAL		24,44	17,45	17,45		17,45	3.819,30	3.819,30	3.819,30	3.819,30

APLICACIÓN DE REDUCCIONES Y PENALIZACIONES

GRUPO DE PAGO	Importe Calculado	Importe prereduc.	Criterios de subvencionabilidad y compromisos	Presentación tardía	Omisión declaración	Condicionalidad	IMPORTE (Euros) PROPUESTO
FRUTALES SECANO	3.459,84	3.459,84	0,00	0,00	0,00	0,00	3.459,84
OLIVAR	359,46	359,46	0,00	0,00	0,00	0,00	359,46
TOTAL	3.819,30	3.819,30					3.819,30

RESUMEN DE PAGOS

	IMPORTE (Euros)				
	PROPUESTO	PROPUESTO	FEADER (Eje 2)	MAPA	CAPADR
		3.819,30	3.246,40	374,67	198,23

RECINTOS PROPUESTOS

REF.	REFERENCIA SIGPAC	CULTIVO	DESCRIPCIÓN CULTIVO	S/R	G.PAGO	PEND. MEDIA (%)	SUP. DEC. ADMISIBLE (ha)	SUP. COMPROM. (ha)	SUP. AJUSTADA COMPR.(I) (ha)	SUP. CONV. SIGPAC (ha)	SUP. CERTIF. (ha)	SUP. CAMPO (ha)	SUP. CAMPO DETER. CULT. DECLARADO (ha)	SUP. DEC. REDUCIDA (ha)	SUP. PROPUESTA (ha)
-1530628	18-065-501-00422-003	101138	OLIVAR-HOJIBLANCA	S	429	3,00	1,45	0,25	0,25		1,46			0,25	0,25
170000002973840	18-065-501-00422-003	101138	OLIVAR-HOJIBLANCA	R	429	3,00	6,99	1,20	1,20		6,99			1,20	1,20
-959131	18-091-501-00043-005	104020	ALMENDROS-GUARA	S	432	2,50	0,15	0,15	0,15		0,16			0,15	0,15
170000002973842	18-065-501-00227-001	104020	ALMENDROS-GUARA	S	432	4,40	8,03	8,03	8,03		8,03			8,03	8,03
170000002973843	18-091-075-00138-001	104020	ALMENDROS-GUARA	S	432	2,80	3,08	3,08	3,08		3,08			3,08	3,08
170000002973845	18-091-501-00042-005	104020	ALMENDROS-GUARA	S	432	2,20	0,04	0,04	0,04		0,04			0,04	0,04
170000002973846	18-091-501-00043-001	104020	ALMENDROS-GUARA	S	432	2,20	3,04	3,04	3,04		3,04			3,04	3,04
170000002973847	18-091-501-00057-001	104020	ALMENDROS-GUARA	S	432	4,00	1,66	1,66	1,66		1,66			1,66	1,66

INCIDENCIAS

INCIDENCIA DESCRIPCIÓN

- 219 Superficie declarada sobre un mismo recinto, en un mismo expediente, mayor que la superficie total del recinto SIGPAC.
Ref:1530628 Recinto:18-065-501-00422-00003 Cultivo:101138 OLIVAR-HOJIBLANCA Secano Suma de superficies declaradas para este recinto por el solicitante (Áreas):844 Superficie SIGPAC total para el recinto (Áreas):145 Exceso de superficie declarada (Hectáreas): 1,2
Ref:170000002973840 Recinto:18-065-501-00422-00003 Cultivo:101138 OLIVAR-HOJIBLANCA Regadío Suma de superficies declaradas para este recinto por el solicitante (Áreas):844 Superficie SIGPAC total para el recinto (Áreas):145 Exceso de superficie declarada (Hectáreas):5,79
- 248 Verifica que los recintos declarados con sistema de explotación regadío corresponden realmente a regadío según SIGPAC.
Ref:170000002973840 Recinto:18-065-501-00422-00003 Cultivo:101138 OLIVAR-HOJIBLANCA Regadío
- 100424 Solicita recinto que no está comprometido para la operación.
Ref:170000002973844 Recinto:18-065-501-00314-00001 Cultivo:104020 ALMENDROS-GUARA Regadío

(1) Superficie declarada admisible ajustada con la superficie comprometida.
(2) Factor de penalización valorando el alcance para el tipo de compromiso.

Puede verificar la integridad de una copia de este documento mediante la lectura del código QR adjunto o mediante el acceso a la dirección <https://ws050.juntadeandalucia.es/verificarFirma> indicando el código de VERIFICACIÓN

FIRMADO POR	JUAN JOSE SOLER GARCIA	FECHA	03/07/2024	
	ROCIO GUIJARRO MILLAN			
VERIFICACIÓN	Pk2jm6MP8Q4FQJJZRRTHBNMQA26B8	PÁGINA	1497/3256	



APELLIDOS Y NOMBRE / RAZÓN SOCIAL

LOPEZ CARRION MARIA DEL CARMEN

NIF

***7579*

EXPEDIENTE

1225975

ANUALIDAD DE PAGO

1ª

IMPORTE POR ANUALIDAD

	2023	2024	2025	2026	2027
IMPORTE MÁXIMO SUBVENCIONABLE	7.784,06 €	7.784,06 €	7.784,06 €	7.784,06 €	7.784,06 €
IMPORTE MEDIO DE TRANSFERENCIA (€/ha)	247,90 €	247,90 €	247,90 €	247,90 €	247,90 €

RESUMEN DE UNIDADES

Cód	GRUPO DE PAGO	Sup. Dec. Admisible (ha)	Sup. Comprometida (ha)	Sup. ajustada compromiso (1) (ha)	% sobredec.	Sup. Propuesta (ha)	Importe Declarado	Importe Topado	Importe Propuesto	Importe tras sobredec.
429	OLIVAR	31,40		31,40	0,00	31,40	7.784,06	7.784,06	7.784,06	7.784,06
TOTAL		31,40	31,40	31,40		31,40	7.784,06	7.784,06	7.784,06	7.784,06

APLICACIÓN DE REDUCCIONES Y PENALIZACIONES

GRUPO DE PAGO	Importe Calculado	Importe prereduc.	Criterios de subvencionabilidad y compromisos	Presentación tardía	Omisión declaración	Condicionalidad	IMPORTE (Euros) PROPUESTO
OLIVAR	7.784,06	7.784,06	0,00	0,00	0,00	0,00	7.784,06
TOTAL	7.784,06	7.784,06					7.784,06

RESUMEN DE PAGOS

	IMPORTE (Euros)			
	PROPUESTO	FEADER (Eje 2)	MAPA	CAPADR
PROPUESTO	7.784,06	6.616,45	763,62	403,99

RECINTOS PROPUESTOS

REF.	REFERENCIA SIGPAC	CULTIVO	DESCRIPCIÓN CULTIVO	S/R	G.PAGO	PEND. MEDIA (%)	SUP. DEC. ADMISIBLE (ha)	SUP. COMPROM. (ha)	SUP. AJUSTADA COMPR.(1) (ha)	SUP. CONV. SIGPAC (ha)	SUP. CERTIE. (ha)	SUP. CAMPO (ha)	SUP. CAMPO DETER. CULT. DECLARADO (ha)	SUP. DEC. REDUCIDA (ha)	SUP. PROPUESTA (ha)
-1350403	18-162-013-00010-013	101010	OLIVAR-PICUAL	S	429	11,60	12,29	12,29	12,29		12,29			12,29	12,29
-945846	18-107-028-00158-008	101010	OLIVAR-PICUAL	R	429	22,50	16,76	16,76	16,76		16,76			16,76	16,76
1700000005510872	18-107-019-00018-003	101010	OLIVAR-PICUAL	S	429	9,70	1,80	1,80	1,80		1,80			1,80	1,80
1700000005510873	18-107-028-00158-001	101010	OLIVAR-PICUAL	R	429	14,70	0,55	0,55	0,55		0,55			0,55	0,55

(1) Superficie declarada admisible ajustada con la superficie comprometida.

(2) Factor de penalización valorando el alcance para el tipo de compromiso.

Puede verificar la integridad de una copia de este documento mediante la lectura del código QR adjunto o mediante el acceso a la dirección <https://ws050.juntadeandalucia.es/verificarFirma> indicando el código de VERIFICACIÓN

FIRMADO POR	JUAN JOSE SOLER GARCIA	FECHA	03/07/2024	
	ROCIO GUIJARRO MILLAN			
VERIFICACIÓN	Pk2jm6MP8Q4FQJJZRRTHBNMQA26B8	PÁGINA	1498/3256	



<u>APELLIDOS Y NOMBRE / RAZÓN SOCIAL</u>	<u>NIF</u>	<u>EXPEDIENTE</u>	<u>ANUALIDAD DE PAGO</u>		
LOPEZ CORREA GERARDO MIGUEL	****8794*	1171375	1ª		
<u>IMPORTE POR ANUALIDAD</u>					
	2023	2024	2025	2026	2027
IMPORTE MÁXIMO SUBVENCIONABLE	1.608,93 €	1.608,93 €	1.608,93 €	1.608,93 €	1.608,93 €
IMPORTE MEDIO DE TRANSFERENCIA (€/ha)	224,08 €	224,08 €	224,08 €	224,08 €	224,08 €

RESUMEN DE UNIDADES

Cód	GRUPO DE PAGO	Sup. Dec. Admisible (ha)	Sup. Comprometida (ha)	Sup. ajustada compromiso (I) (ha)	% sobredec.	Sup. Propuesta (ha)	Importe Declarado	Importe Topado	Importe Propuesto	Importe tras sobredec.
429	OLIVAR	1,24		1,24	0,00	1,24	307,40	307,40	307,40	307,40
431	VIÑEDO	0,72		0,72	0,00	0,72	172,76	172,76	172,76	172,76
432	FRUTALES SECANO	5,22		5,22	0,00	5,22	1.128,77	1.128,77	1.128,77	1.128,77
TOTAL		7,18	7,18	7,18		7,18	1.608,93	1.608,93	1.608,93	1.608,93

APLICACIÓN DE REDUCCIONES Y PENALIZACIONES

GRUPO DE PAGO	Importe Calculado	Importe prereduc.	Criterios de		Omisión declaración	Condicionalidad	IMPORTE (Euros)	
			subvencionabilidad y compromisos	Presentación tardía			PROPUESTO	CONDICIONALIDAD
FRUTALES SECANO	1.128,77	1.128,77	0,00	0,00	0,00	0,00	1.128,77	
OLIVAR	307,40	307,40	0,00	0,00	0,00	0,00	307,40	
VIÑEDO	172,76	172,76	0,00	0,00	0,00	0,00	172,76	
TOTAL	1.608,93	1.608,93					1.608,93	

RESUMEN DE PAGOS

PROPUESTO	IMPORTE (Euros)			
	PROPUESTO	FEADER (Eje 2)	MAPA	CAPADR
	1.608,93	1.367,59	157,84	83,50

RECINTOS PROPUESTOS

REF.	REFERENCIA SIGPAC	CULTIVO	DESCRIPCIÓN CULTIVO	S/R	G.PAGO	PEND. MEDIA (%)	SUP. DEC. ADMISIBLE (ha)	SUP. COMPROM. (ha)	SUP. AJUSTADA COMPR.(I) (ha)	SUP. CONV. SIGPAC (ha)	SUP. CERTIF. (ha)	SUP. CAMPO (ha)	SUP. CAMPO DETER. CULT. DECLARADO (ha)	SUP. DEC. REDUCIDA (ha)	SUP. PROPUESTA (ha)
-1060667	18-182-002-00054-002	101010	OLIVAR-PICUAL	S	429	36,60	0,59	0,59	0,59		0,59			0,59	0,59
1700000003073634	18-182-001-00122-016	101010	OLIVAR-PICUAL	S	429	45,40	0,23	0,23	0,23		0,23			0,23	0,23
1700000003073637	18-182-001-00122-004	101010	OLIVAR-PICUAL	S	429	40,20	0,42	0,42	0,42		0,42			0,42	0,42
1700000003073632	18-017-010-00089-004	102198	VIÑEDO VINIFICACIÓN-TEMPRANILLO	S	431	34,10	0,52	0,52	0,52		0,52			0,52	0,52
1700000003073639	18-017-010-00089-007	102198	VIÑEDO VINIFICACIÓN-TEMPRANILLO	S	431	25,00	0,20	0,20	0,20		0,20			0,20	0,20
-1402072	18-017-010-00089-013	218047	HIGUERA-BLANCA DEL PAÍS	S	432	28,40	0,07	0,07	0,07		0,07			0,07	0,07
-1281838	18-017-010-00089-009	104024	ALMENDROS-MARCONA	S	432	31,30	1,15	1,15	1,15		1,15			1,15	1,15
-1104325	18-017-010-00089-008	218047	HIGUERA-BLANCA DEL PAÍS	S	432	41,90	0,20	0,20	0,20		0,20			0,20	0,20
4768269	18-182-001-00122-001	218047	HIGUERA-BLANCA DEL PAÍS	S	432	35,80	0,78	0,78	0,78		0,78			0,78	0,78
5490506	18-017-010-00090-001	104007	ALMENDROS-COMUNA	S	432	35,40	1,17	1,17	1,17		1,17			1,17	1,17
5490508	18-017-010-00091-001	104007	ALMENDROS-COMUNA	S	432	31,30	0,99	0,99	0,99		0,99			0,99	0,99
6833792	18-182-002-00054-001	104007	ALMENDROS-COMUNA	S	432	42,80	0,86	0,86	0,86		0,86			0,86	0,86

(1) Superficie declarada admisible ajustada con la superficie comprometida.
 (2) Factor de penalización valorando el alcance para el tipo de compromiso.

Puede verificar la integridad de una copia de este documento mediante la lectura del código QR adjunto o mediante el acceso a la dirección https://ws050.juntadeandalucia.es/verificarFirma indicando el código de VERIFICACIÓN					
FIRMADO POR	JUAN JOSE SOLER GARCIA		FECHA		03/07/2024
	ROCIO GUIJARRO MILLAN				
VERIFICACIÓN	Pk2jm6MP8Q4FQJJZRRTHBNMQA26B8		PÁGINA		1499/3256



INCIDENCIAS

INCIDENCIA DESCRIPCIÓN

- 100402 Recinto solicitado no forma parte de ningún organismo de control autorizado para la producción ecológica en Andalucía o fecha de inscripción posterior al plazo establecido (Anexo I. Criterios de Subvencionabilidad. Orden 28 de marzo de 2023).
 Ref:5291288 Recinto:18-017-010-00089-00001 Cultivo:20000 BARBECHO TRADICIONAL-SIN VARIEDAD Secano
 Ref:-1281810 Recinto:18-017-010-00089-00010 Cultivo:104024 ALMENDROS-MARCONA Secano
 Ref:-1281811 Recinto:18-017-010-00089-00011 Cultivo:104007 ALMENDROS-COMUNA Secano
 Ref:5490507 Recinto:18-017-010-00090-00002 Cultivo:102198 VIÑEDO VINIFICACIÓN-TEMPRANILLO Secano
- 100406 Grupo de cultivo declarado en el recinto no coincide con el grupo de cultivo existente en el organismo de control autorizado para la producción ecológica en Andalucía (Anexo I. Criterios de Subvencionabilidad. Orden 28 de marzo de 2023).
 Ref:-1281810 Recinto:18-017-010-00089-00010 Cultivo:104024 ALMENDROS-MARCONA Secano Grupo de SIPEA:VIÑEDO
- 100424 Solicita recinto que no está comprometido para la operación.
 Ref:5291288 Recinto:18-017-010-00089-00001 Cultivo:20000 BARBECHO TRADICIONAL-SIN VARIEDAD Secano
 Ref:-1281810 Recinto:18-017-010-00089-00010 Cultivo:104024 ALMENDROS-MARCONA Secano
 Ref:-1281811 Recinto:18-017-010-00089-00011 Cultivo:104007 ALMENDROS-COMUNA Secano
 Ref:5490507 Recinto:18-017-010-00090-00002 Cultivo:102198 VIÑEDO VINIFICACIÓN-TEMPRANILLO Secano

(1) Superficie declarada admisible ajustada con la superficie comprometida.
 (2) Factor de penalización valorando el alcance para el tipo de compromiso.

Puede verificar la integridad de una copia de este documento mediante la lectura del código QR adjunto o mediante el acceso a la dirección https://ws050.juntadeandalucia.es/verificarFirma indicando el código de VERIFICACIÓN				
FIRMADO POR	JUAN JOSE SOLER GARCIA	FECHA	03/07/2024	
	ROCIO GUIJARRO MILLAN			
VERIFICACIÓN	Pk2jm6MP8Q4FQJJZRRTHBNMQA26B8	PÁGINA	1500/3256	



<u>APELLIDOS Y NOMBRE / RAZÓN SOCIAL</u>	<u>NIF</u>	<u>EXPEDIENTE</u>	<u>ANUALIDAD DE PAGO</u>
LOPEZ DE HIERRO PEREZ PEDRO CESAR	****4270*	1187042	1ª

<u>IMPORTE MÁXIMO SUBVENCIONABLE</u>	<u>2023</u>	<u>2024</u>	<u>2025</u>	<u>2026</u>	<u>2027</u>
	20.582,96 €	20.582,96 €	20.582,96 €	20.582,96 €	20.582,96 €

<u>IMPORTE MEDIO DE TRANSFERENCIA (€/ha)</u>	<u>2023</u>	<u>2024</u>	<u>2025</u>	<u>2026</u>	<u>2027</u>
	102,15 €	102,15 €	102,15 €	102,15 €	102,15 €

RESUMEN DE UNIDADES

<u>Cód</u>	<u>GRUPO DE PAGO</u>	<u>Sup. Dec. Admisible (ha)</u>	<u>Sup. Comprometida (ha)</u>	<u>Sup. ajustada compromiso (I) (ha)</u>	<u>% sobredec.</u>	<u>Sup. Propuesta (ha)</u>	<u>Importe Declarado</u>	<u>Importe Topado</u>	<u>Importe Propuesto</u>	<u>Importe tras sobredec.</u>
426	HERBÁCEOS	78,94		78,94	0,00	78,94	11.933,36	11.933,36	11.933,36	11.933,36
432	FRUTALES SECANO	50,09		40,00	0,00	40,00	8.649,60	8.649,60	8.649,60	8.649,60
434	HERBÁCEOS NO ELEGIBLES	82,55		82,55	0,00	82,55	0,00	0,00	0,00	0,00
TOTAL		211,58	201,49	201,49		201,49	20.582,96	20.582,96	20.582,96	20.582,96

APLICACIÓN DE REDUCCIONES Y PENALIZACIONES

<u>GRUPO DE PAGO</u>	<u>Importe Calculado</u>	<u>Importe prereduc.</u>	<u>Criterios de subvencionabilidad y compromisos</u>	<u>Presentación tardía</u>	<u>Omisión declaración</u>	<u>Condicionabilidad</u>	<u>IMPORTE (Euros) PROPUESTO</u>
FRUTALES SECANO	8.649,60	8.649,60	0,00	0,00	0,00	0,00	8.649,60
HERBÁCEOS	11.933,36	11.933,36	0,00	0,00	0,00	0,00	11.933,36
HERBÁCEOS NO ELEGIBLES	0,00	0,00	0,00	0,00	0,00	0,00	0,00
TOTAL	20.582,96	20.582,96					20.582,96

RESUMEN DE PAGOS

	<u>PROPUESTO</u>	<u>PROPUESTO</u>	<u>FEADER (Eje 2)</u>	<u>MAPA</u>	<u>CAPADR</u>
		20.582,96	17.495,52	2.019,19	1.068,25

RECINTOS PROPUESTOS

<u>REF.</u>	<u>REFERENCIA SIGPAC</u>	<u>CULTIVO</u>	<u>DESCRIPCIÓN CULTIVO</u>	<u>S/R G.PAGO</u>	<u>PEND. MEDIA (%)</u>	<u>SUP. DEC. ADMISIBLE (ha)</u>	<u>SUP. COMPROM. (ha)</u>	<u>SUP. AJUSTADA COMPROM. (I) (ha)</u>	<u>SUP. CONV. SIGPAC (ha)</u>	<u>SUP. CERTIF. (ha)</u>	<u>SUP. CAMPO (ha)</u>	<u>SUP. CAMPO DETER. CULT. DECLARADO (ha)</u>	<u>SUP. DEC. REDUCIDA (ha)</u>	<u>SUP. PROPUESTA (ha)</u>
-532134	18-080-005-00241-012	5000	CEBADA-SIN VARIEDAD	S 426	4,70	10,36	10,36	10,36		10,36			10,36	10,36
6859803	18-024-030-09012-002	8000	AVENA-SIN VARIEDAD	S 426	11,90	0,01	0,01	0,01		0,01			0,01	0,01
6860030	18-080-005-00242-002	5000	CEBADA-SIN VARIEDAD	S 426	4,10	51,99	51,99	51,99		55,42			51,99	51,99
1700000006743362	18-024-030-00010-002	8000	AVENA-SIN VARIEDAD	S 426	4,70	1,60	1,60	1,60		1,60			1,60	1,60
1700000006743363	18-024-030-00011-001	8000	AVENA-SIN VARIEDAD	S 426	4,90	4,00	4,00	4,00		4,00			4,00	4,00
1700000006743395	18-080-005-00241-010	5000	CEBADA-SIN VARIEDAD	S 426	5,20	10,98	10,98	10,98		10,98			10,98	10,98
-1572394	18-080-005-00241-036	104023	ALMENDROS-LAURANNE	S 432	6,30	12,87	12,87	12,87		12,87			12,87	12,87
-734992	18-080-005-00241-036	104020	ALMENDROS-GUARA	S 432	6,30	7,57	7,57	7,57		7,57			7,57	7,57
-89210	18-080-005-00242-009	104023	ALMENDROS-LAURANNE	S 432	4,50	18,58	18,58	18,58		18,58			18,58	18,58
1700000006743379	18-080-005-00242-001	104020	ALMENDROS-GUARA	S 432	3,00	11,07	11,07	11,07		11,07			11,07	11,07
-1572477	18-080-005-00241-012	20000	BARBECHO TRADICIONAL-SIN VARIEDAD	S 434	4,70	81,42	81,42	81,42		81,42			81,42	81,42
-1572395	18-080-005-00241-038	20000	BARBECHO TRADICIONAL-SIN VARIEDAD	S 434	7,70	0,10	0,10	0,10		0,10			0,10	0,10
-532481	18-080-005-00241-034	20000	BARBECHO TRADICIONAL-SIN VARIEDAD	S 434	6,60	0,88	0,88	0,88		0,88			0,88	0,88
1700000006743391	18-024-030-00010-005	20000	BARBECHO TRADICIONAL-SIN VARIEDAD	S 434	10,70	0,15	0,15	0,15		0,15			0,15	0,15

(1) Superficie declarada admisible ajustada con la superficie comprometida.
 (2) Factor de penalización valorando el alcance para el tipo de compromiso.

Puede verificar la integridad de una copia de este documento mediante la lectura del código QR adjunto o mediante el acceso a la dirección https://ws050.juntadeandalucia.es/verificarFirma indicando el código de VERIFICACIÓN					
FIRMADO POR	JUAN JOSE SOLER GARCIA		FECHA		03/07/2024
	ROCIO GUIJARRO MILLAN				
VERIFICACIÓN	Pk2jm6MP8Q4FQJJZRRTHBNMQA26B8		PÁGINA		1501/3256



<u>APELLIDOS Y NOMBRE / RAZÓN SOCIAL</u>	<u>NIF</u>	<u>EXPEDIENTE</u>	<u>ANUALIDAD DE PAGO</u>
LOPEZ DIAZ JOSE	****5239*	1091841	

RESUMEN DE PAGOS

	<u>IMPORTE (Euros)</u>			
	<u>PROPUESTO</u>	<u>FEADER (Eje 2)</u>	<u>MAPA</u>	<u>CAPADR</u>
PROPUESTO	0,00	0,00	0,00	0,00

INCIDENCIAS

INCIDENCIA DESCRIPCIÓN

100424	Solicita recinto que no está comprometido para la operación. Ref:1700000002679954 Recinto:18-047-007-00087-00001 Cultivo:104020 ALMENDROS-GUARA Secano Ref:1700000002679957 Recinto:18-047-009-00017-00001 Cultivo:104090 ALMENDROS-FILIPO CEO Secano Ref:1700000002679956 Recinto:18-047-009-00039-00001 Cultivo:104090 ALMENDROS-FILIPO CEO Secano Ref:1700000002679955 Recinto:18-047-009-00303-00001 Cultivo:104020 ALMENDROS-GUARA Secano
101008	Expediente sin compromisos vigentes. Operación:6503.2

(1) Superficie declarada admisible ajustada con la superficie comprometida.
(2) Factor de penalización valorando el alcance para el tipo de compromiso.

Puede verificar la integridad de una copia de este documento mediante la lectura del código QR adjunto o mediante el acceso a la dirección https://ws050.juntadeandalucia.es/verificarFirma indicando el código de VERIFICACIÓN				
FIRMADO POR	JUAN JOSE SOLER GARCIA	FECHA	03/07/2024	
	ROCIO GUIJARRO MILLAN			
VERIFICACIÓN	Pk2jm6MP8Q4FQJJZRRTHBNMQA26B8	PÁGINA	1502/3256	



<u>APELLIDOS Y NOMBRE / RAZÓN SOCIAL</u>	<u>NIF</u>	<u>EXPEDIENTE</u>	<u>ANUALIDAD DE PAGO</u>
LOPEZ DIAZ OLIVAREROS C.B.	****5143*	1084778	

RESUMEN DE PAGOS

		<u>IMPORTE (Euros)</u>		
		<u>FEADER</u>	<u>MAPA</u>	<u>CAPADR</u>
		<u>(Eje 2)</u>		
<u>PROPUESTO</u>	<u>PROPUESTO</u>	<u>0,00</u>	<u>0,00</u>	<u>0,00</u>

INCIDENCIAS

INCIDENCIA DESCRIPCIÓN

- 7162 Se advierte que en el impreso DATOS DE RECINTOS no está consignada la operación solicitada en el impreso SOLICITA LINEAS DE AYUDA DE DESARROLLO RURAL.
- 101008 Expediente sin compromisos vigentes.
Operación:6503.2

(1) Superficie declarada admisible ajustada con la superficie comprometida.
(2) Factor de penalización valorando el alcance para el tipo de compromiso.

Puede verificar la integridad de una copia de este documento mediante la lectura del código QR adjunto o mediante el acceso a la dirección <https://ws050.juntadeandalucia.es/verificarFirma> indicando el código de VERIFICACIÓN

FIRMADO POR	JUAN JOSE SOLER GARCIA	FECHA	03/07/2024	
	ROCIO GUIJARRO MILLAN			
VERIFICACIÓN	Pk2jm6MP8Q4FQJJZRRTHBNMQA26B8	PÁGINA	1503/3256	



APELLIDOS Y NOMBRE / RAZÓN SOCIAL

LOPEZ ESCUDERO ANDRES JESUS

NIF

****8215*

EXPEDIENTE

1073722

ANUALIDAD DE PAGO

1ª

IMPORTE POR ANUALIDAD

	2023	2024	2025	2026	2027
IMPORTE MÁXIMO SUBVENCIONABLE	4.787,55 €	4.787,55 €	4.787,55 €	4.787,55 €	4.787,55 €
IMPORTE MEDIO DE TRANSFERENCIA (€/ha)	216,24 €	216,24 €	216,24 €	216,24 €	216,24 €

RESUMEN DE UNIDADES

Cód	GRUPO DE PAGO	Sup. Dec. Admisible (ha)	Sup. Comprometida (ha)	Sup. ajustada compromiso (I) (ha)	% sobredec.	Sup. Propuesta (ha)	Importe Declarado	Importe Topado	Importe Propuesto	Importe tras sobredec.
432	FRUTALES SECANO	22,14		22,14	0,00	22,14	4.787,55	4.787,55	4.787,55	4.787,55
TOTAL		22,14	22,14	22,14		22,14	4.787,55	4.787,55	4.787,55	4.787,55

APLICACIÓN DE REDUCCIONES Y PENALIZACIONES

GRUPO DE PAGO	Importe Calculado	Importe prerreduc.	Criterios de subvencionabilidad y compromisos	Presentación tardía	Omisión declaración	Condicionalidad	IMPORTE (Euros) PROPUESTO
FRUTALES SECANO	4.787,55	4.787,55	0,00	0,00	0,00	0,00	4.787,55
TOTAL	4.787,55	4.787,55					4.787,55

RESUMEN DE PAGOS

	IMPORTE (Euros)			
	PROPUESTO	FEADER (Eje 2)	MAPA	CAPADR
PROPUESTO	4.787,55	4.069,42	469,66	248,47

RECINTOS PROPUESTOS

REF.	REFERENCIA SIGPAC	CULTIVO	DESCRIPCIÓN CULTIVO	S/R	G.PAGO	PEND. MEDIA (%)	SUP. DEC. ADMISIBLE (ha)	SUP. COMPROM. (ha)	SUP. AJUSTADA COMPR.(I) (ha)	SUP. CONV. SIGPAC (ha)	SUP. CERTIE. (ha)	SUP. CAMPO (ha)	SUP. CAMPO DETER. CULT. DECLARADO (ha)	SUP. DEC. REDUCIDA (ha)	SUP. PROPUESTA (ha)
4107057	18-144-005-00021-001	104007	ALMENDROS-COMUNA	S	432	40,30	2,49	2,49	2,49		2,49			2,49	2,49
5243665	18-144-004-00367-003	104007	ALMENDROS-COMUNA	S	432	15,60	2,44	2,44	2,44		2,44			2,44	2,44
1700000002676385	18-144-005-00026-002	104007	ALMENDROS-COMUNA	S	432	38,50	1,77	1,77	1,77		2,25			1,77	1,77
1700000002676387	18-144-005-00019-001	104007	ALMENDROS-COMUNA	S	432	24,50	0,36	0,36	0,36		0,36			0,36	0,36
1700000002676389	18-144-005-00023-001	104007	ALMENDROS-COMUNA	S	432	44,30	0,83	0,83	0,83		0,83			0,83	0,83
1700000002676391	18-144-004-00353-001	104007	ALMENDROS-COMUNA	S	432	35,20	0,41	0,41	0,41		0,41			0,41	0,41
1700000002676393	18-144-005-00023-003	104007	ALMENDROS-COMUNA	S	432	47,80	0,04	0,04	0,04		0,04			0,04	0,04
1700000002676400	18-144-004-00282-001	104007	ALMENDROS-COMUNA	S	432	14,60	0,52	0,52	0,52		0,52			0,52	0,52
1700000002676403	18-144-004-00358-001	104007	ALMENDROS-COMUNA	S	432	40,20	0,45	0,45	0,45		0,45			0,45	0,45
1700000002676404	18-144-004-00351-007	104007	ALMENDROS-COMUNA	S	432	23,00	0,52	0,52	0,52		0,52			0,52	0,52
1700000002676405	18-144-004-00351-002	104007	ALMENDROS-COMUNA	S	432	27,80	5,46	5,46	5,46		5,47			5,46	5,46
1700000002676406	18-144-030-00091-001	104007	ALMENDROS-COMUNA	S	432	36,40	5,00	5,00	5,00		5,00			5,00	5,00
1700000002676407	18-144-005-00024-001	104007	ALMENDROS-COMUNA	S	432	54,00	0,66	0,66	0,66		0,75			0,66	0,66
1700000002676409	18-144-004-00351-001	104007	ALMENDROS-COMUNA	S	432	44,60	1,19	1,19	1,19		1,19			1,19	1,19

(1) Superficie declarada admisible ajustada con la superficie comprometida.
(2) Factor de penalización valorando el alcance para el tipo de compromiso.

Puede verificar la integridad de una copia de este documento mediante la lectura del código QR adjunto o mediante el acceso a la dirección https://ws050.juntadeandalucia.es/verificarFirma indicando el código de VERIFICACIÓN				
FIRMADO POR	JUAN JOSE SOLER GARCIA	FECHA	03/07/2024	
	ROCIO GUIJARRO MILLAN			
VERIFICACIÓN	Pk2jm6MP8Q4FQJJZRRTHBNMQA26B8	PÁGINA	1504/3256	



APELLIDOS Y NOMBRE / RAZÓN SOCIAL

LOPEZ FALCO JAIME JOAQUIN

NIF

***2123*

EXPEDIENTE

1206653

ANUALIDAD DE PAGO

1ª

IMPORTE POR ANUALIDAD

	2023	2024	2025	2026	2027
IMPORTE MÁXIMO SUBVENCIONABLE	10.689,82 €	10.689,82 €	10.689,82 €	10.689,82 €	10.689,82 €
IMPORTE MEDIO DE TRANSFERENCIA (€/ha)	221,64 €	221,64 €	221,64 €	221,64 €	221,64 €

RESUMEN DE UNIDADES

Cód	GRUPO DE PAGO	Sup. Dec. Admisible (ha)	Sup. Comprometida (ha)	Sup. ajustada compromiso (I) (ha)	% sobredec.	Sup. Propuesta (ha)	Importe Declarado	Importe Topado	Importe Propuesto	Importe tras sobredec.
429	OLIVAR	8,25		8,23	0,00	8,23	2.040,22	2.040,22	2.040,22	2.040,22
432	FRUTALES SECANO	90,25		40,00	0,00	40,00	8.649,60	8.649,60	8.649,60	8.649,60
TOTAL		98,50	48,23	48,23		48,23	10.689,82	10.689,82	10.689,82	10.689,82

APLICACIÓN DE REDUCCIONES Y PENALIZACIONES

GRUPO DE PAGO	Importe Calculado	Importe prereduc.	Criterios de subvencionabilidad y compromisos	Presentación tardía	Omisión declaración	Condicionalidad	IMPORTE (Euros)
							PROPUESTO
FRUTALES SECANO	8.649,60	8.649,60	0,00	0,00	0,00	0,00	8.649,60
OLIVAR	2.040,22	2.040,22	0,00	0,00	0,00	0,00	2.040,22
TOTAL	10.689,82	10.689,82					10.689,82

RESUMEN DE PAGOS

PROPUESTO	IMPORTE (Euros)			
	PROPUESTO	FEADER (Eje 2)	MAPA	CAPADR
PROPUESTO	10.689,82	9.086,35	1.048,68	554,79

RECINTOS PROPUESTOS

REF.	REFERENCIA SIGPAC	CULTIVO DESCRIPCIÓN CULTIVO	S/R G.PAGO	PEND. MEDIA (%)	SUP. DEC. ADMISIBLE (ha)	SUP. COMPROM. (ha)	SUP. AJUSTADA COMPROM. (I) (ha)	SUP. CONV. SIGPAC (ha)	SUP. CERTIF. (ha)	SUP. CAMPO (ha)	SUP. CAMPO DETER. CULT. DECLARADO (ha)	SUP. DEC. REDUCIDA (ha)	SUP. PROPUESTA (ha)
-1083594	18-047-003-01065-002	101010 OLIVAR-PICUAL	S	429	28,10	2,71	2,71	2,71	2,71	2,71		2,71	2,71
-1083593	18-047-003-01064-005	101010 OLIVAR-PICUAL	S	429	20,60	0,01	0,01	0,01	0,01	0,01		0,01	0,01
-1083592	18-047-003-01064-002	101010 OLIVAR-PICUAL	S	429	22,80	2,75	2,73	2,73	2,73	2,73		2,73	2,73
-1083591	18-047-003-01062-008	101010 OLIVAR-PICUAL	S	429	30,80	0,02	0,02	0,02	0,02	0,02		0,02	0,02
-1083590	18-047-003-01062-002	101010 OLIVAR-PICUAL	S	429	17,30	0,22	0,22	0,22	0,22	0,22		0,22	0,22
1700000006818362	18-047-003-00090-001	101010 OLIVAR-PICUAL	S	429	31,90	0,54	0,54	0,54	0,54	0,54		0,54	0,54
1700000006818363	18-047-003-00854-001	101010 OLIVAR-PICUAL	R	429	33,60	0,08	0,08	0,08	0,08	0,08		0,08	0,08
1700000006818366	18-047-011-00353-003	101010 OLIVAR-PICUAL	R	429	33,60	0,08	0,08	0,08	0,08	0,08		0,08	0,08
1700000006818367	18-047-011-00358-002	101010 OLIVAR-PICUAL	R	429	34,80	0,02	0,02	0,02	0,02	0,02		0,02	0,02
1700000006818368	18-047-011-00359-003	101010 OLIVAR-PICUAL	R	429	31,60	1,26	1,26	1,26	1,26	1,26		1,26	1,26
1700000006818369	18-047-003-00853-001	101010 OLIVAR-PICUAL	S	429	25,20	0,56	0,56	0,56	0,56	0,56		0,56	0,56
1700000006818370	18-046-001-00016-002	104007 ALMENDROS-COMUNA	S	432	8,00	33,19	33,19	33,19	33,19	33,19		33,19	33,19
1700000006818371	18-046-001-00073-014	104020 ALMENDROS-GUARA	S	432	5,20	5,06	5,06	5,06	5,06	5,06		5,06	5,06
1700000006818372	18-046-001-00020-001	104020 ALMENDROS-GUARA	S	432	4,80	5,33	5,33	5,33	5,33	5,33		5,33	5,33
1700000006818373	18-047-010-00470-002	104090 ALMENDROS-FILIPO CEO	S	432	36,20	2,26	2,24	2,24	2,26	2,26		2,24	2,24
1700000006818374	18-047-010-00458-001	104090 ALMENDROS-FILIPO CEO	S	432	18,70	2,54	2,54	2,54	2,54	2,54		2,54	2,54
1700000006818375	18-047-008-00198-001	104090 ALMENDROS-FILIPO CEO	S	432	1,80	31,12	31,09	31,09	31,12	31,12		31,09	31,09
1700000006818376	18-046-001-00073-005	104020 ALMENDROS-GUARA	S	432	4,60	6,93	6,93	6,93	6,93	6,93		6,93	6,93
1700000006818377	18-047-010-00470-001	104090 ALMENDROS-FILIPO CEO	S	432	29,20	3,82	3,82	3,82	3,82	3,82		3,82	3,82

INCIDENCIAS

INCIDENCIA DESCRIPCIÓN

4272 Verifica que las líneas de declaración de las Solicitudes Únicas no tienen solapes con la capa de Retroactividad Gráfica (ambas de la misma campaña) a nivel de expediente/línea de declaración gráfica de la solicitud.
 Ref:-1083592 Recinto:18-047-003-01064-00002 Cultivo: - Agregado de la referencia del recinto.:0 Zona de la referencia del recinto.:0 Superficie solapada.:0,02 Id. Incid.:95942900
 Ref:1700000006818375 Recinto:18-047-008-00198-00001 Cultivo: - Agregado de la referencia del recinto.:0 Zona de la referencia del recinto.:0 Superficie solapada.:0,03 Id. Incid.:95942902
 Ref:1700000006818373 Recinto:18-047-010-00470-00002 Cultivo: - Agregado de la referencia del recinto.:0 Zona de la referencia del recinto.:0 Superficie solapada.:0,02 Id. Incid.:95942901

(1) Superficie declarada admisible ajustada con la superficie comprometida.
 (2) Factor de penalización valorando el alcance para el tipo de compromiso.

Puede verificar la integridad de una copia de este documento mediante la lectura del código QR adjunto o mediante el acceso a la dirección https://ws050.juntadeandalucia.es/verificarFirma indicando el código de VERIFICACIÓN					
FIRMADO POR	JUAN JOSE SOLER GARCIA		FECHA		03/07/2024
	ROCIO GUIJARRO MILLAN				
VERIFICACIÓN	Pk2jm6MP8Q4FQJJZRRRTHBNMQA26B8		PÁGINA		1505/3256



APELLIDOS Y NOMBRE / RAZÓN SOCIAL

LOPEZ FALCO LUIS MIGUEL

NIF

****8784*

EXPEDIENTE

1206578

ANUALIDAD DE PAGO

1ª

IMPORTE POR ANUALIDAD

	2023	2024	2025	2026	2027
IMPORTE MÁXIMO SUBVENCIONABLE	15.811,43 €	15.811,43 €	15.811,43 €	15.811,43 €	15.811,43 €
IMPORTE MEDIO DE TRANSFERENCIA (€/ha)	229,52 €	229,52 €	229,52 €	229,52 €	229,52 €

RESUMEN DE UNIDADES

Cód	GRUPO DE PAGO	Sup. Dec. Admisible (ha)	Sup. Comprometida (ha)	Sup. ajustada compromiso (1) (ha)	% sobredec.	Sup. Propuesta (ha)	Importe Declarado	Importe Topado	Importe Propuesto	Importe tras sobredec.
429	OLIVAR	28,93		28,89	0,00	28,89	7.161,83	7.161,83	7.161,83	7.161,83
432	FRUTALES SECANO	109,39		40,00	0,00	40,00	8.649,60	8.649,60	8.649,60	8.649,60
TOTAL		138,32	68,89	68,89		68,89	15.811,43	15.811,43	15.811,43	15.811,43

APLICACIÓN DE REDUCCIONES Y PENALIZACIONES

GRUPO DE PAGO	Importe Calculado	Importe prereduc. y compromisos	Criterios de subvencionabilidad y compromisos	Presentación tardía	Omisión declaración	Condicionalidad	IMPORTE (Euros) PROPUESTO
FRUTALES SECANO	8.649,60	8.649,60	0,00	0,00	0,00	0,00	8.649,60
OLIVAR	7.161,83	7.161,83	0,00	0,00	0,00	0,00	7.161,83
TOTAL	15.811,43	15.811,43					15.811,43

RESUMEN DE PAGOS

	PROPUESTO	PROPUESTO	FEADER (Eje 2)	MAPA	CAPADR
		15.811,43	13.439,72	1.551,11	820,60

RECINTOS PROPUESTOS

REF.	REFERENCIA SIGPAC	CULTIVO DESCRIPCIÓN CULTIVO	S/R G.PAGO	PEND. MEDIA (%)	SUP. DEC. ADMISIBLE (ha)	SUP. COMPROM. (ha)	SUP. AJUSTADA COMPR.(1) (ha)	SUP. CONV. SIGPAC (ha)	SUP. CERTIF. (ha)	SUP. CAMPO (ha)	SUP. CAMPO DETER. CULT. DECLARADO (ha)	SUP. DEC. REDUCIDA (ha)	SUP. PROPUESTA (ha)
170000006356868	18-047-010-00004-001	101010 OLIVAR-PICUAL		429	9,20	0,47	0,47	0,47	0,47			0,47	0,47
170000006356873	18-047-013-00400-001	101010 OLIVAR-PICUAL	R	429	26,20	5,29	5,29	5,29	5,29			5,29	5,29
170000006356874	18-047-005-00037-001	101010 OLIVAR-PICUAL	S	429	6,00	0,17	0,17	0,17	0,17			0,17	0,17
170000006356875	18-047-005-00030-002	101010 OLIVAR-PICUAL	S	429	4,60	0,20	0,20	0,20	0,20			0,20	0,20
170000006356876	18-047-005-00029-001	101010 OLIVAR-PICUAL	S	429	5,10	1,19	1,19	1,19	1,19			1,19	1,19
170000006356877	18-047-005-00246-001	101010 OLIVAR-PICUAL	S	429	3,60	2,13	2,13	2,13	2,13			2,13	2,13
170000006356878	18-047-005-00188-004	101010 OLIVAR-PICUAL	S	429	5,50	0,13	0,13	0,13	0,13			0,13	0,13
170000006356879	18-047-005-00188-003	101010 OLIVAR-PICUAL	S	429	5,30	3,45	3,45	3,45	3,45			3,45	3,45
170000006356880	18-047-005-00094-001	101010 OLIVAR-PICUAL	S	429	6,50	4,06	4,02	4,02	4,06			4,02	4,02
170000006356881	18-047-008-00520-003	101010 OLIVAR-PICUAL	S	429	29,00	1,79	1,79	1,79	1,79			1,79	1,79
170000006356882	18-047-010-00001-001	101010 OLIVAR-PICUAL	S	429	4,80	0,68	0,68	0,68	0,68			0,68	0,68
170000006356883	18-047-006-00531-001	101010 OLIVAR-PICUAL	S	429	5,30	0,08	0,08	0,08	0,08			0,08	0,08
170000006356884	18-047-005-00701-001	101010 OLIVAR-PICUAL	S	429	5,70	0,14	0,14	0,14	0,14			0,14	0,14
170000006356894	18-047-015-00450-002	101010 OLIVAR-PICUAL	S	429	17,90	6,97	6,97	6,97	6,97			6,97	6,97
170000006356896	18-047-015-00674-001	101010 OLIVAR-PICUAL	S	429	17,00	2,14	2,14	2,14	2,14			2,14	2,14
170000006356897	18-047-015-00452-004	101010 OLIVAR-PICUAL	S	429	13,90	0,04	0,04	0,04	0,04			0,04	0,04
170000006356898	18-046-007-00005-002	104020 ALMENDROS-GUARA	S	432	4,00	55,17	55,17	55,17	55,21			55,17	55,17
170000006356899	18-047-008-00044-001	104020 ALMENDROS-GUARA	S	432	2,30	16,05	16,05	16,05	16,05			16,05	16,05
170000006356900	18-047-010-00097-001	104090 ALMENDROS-FILIPO CEO	S	432	9,80	1,34	1,34	1,34	1,34			1,34	1,34
170000006356904	18-047-014-00558-001	104020 ALMENDROS-GUARA	S	432	5,80	1,56	1,56	1,56	1,56			1,56	1,56
170000006356910	18-047-006-00048-001	104014 ALMENDROS-FERRAGNES	S	432	9,40	4,33	4,33	4,33	4,33			4,33	4,33
170000006356911	18-047-006-00296-001	104020 ALMENDROS-GUARA	S	432	11,20	1,98	1,98	1,98	1,98			1,98	1,98
170000006356912	18-047-007-00104-001	104020 ALMENDROS-GUARA	S	432	1,10	11,24	11,24	11,24	11,24			11,24	11,24
170000006356914	18-047-008-00247-001	104020 ALMENDROS-GUARA	S	432	1,10	17,72	17,72	17,72	17,72			17,72	17,72

INCIDENCIAS

INCIDENCIA DESCRIPCIÓN

4272 Verifica que las líneas de declaración de las Solicitudes Únicas no tienen solapes con la capa de Retroactividad Gráfica (ambas de la misma campaña) a nivel de expediente/línea de declaración gráfica de la solicitud.
 Ref:170000006356880 Recinto:18-047-005-00094-00001 Cultivo: - Agregado de la referencia del recinto.:0 Zona de la referencia del recinto.:0 Superficie solapada.:0,04 Id. Incid.:95942897

(1) Superficie declarada admisible ajustada con la superficie comprometida.
 (2) Factor de penalización valorando el alcance para el tipo de compromiso.

Puede verificar la integridad de una copia de este documento mediante la lectura del código QR adjunto o mediante el acceso a la dirección https://ws050.juntadeandalucia.es/verificarFirma indicando el código de VERIFICACIÓN					
FIRMADO POR	JUAN JOSE SOLER GARCIA		FECHA		03/07/2024
	ROCIO GUIJARRO MILLAN				
VERIFICACIÓN	Pk2jm6MP8Q4FQJJZRRTHBNMQA26B8		PÁGINA		1506/3256



APELLIDOS Y NOMBRE / RAZÓN SOCIAL

LOPEZ FERNANDEZ ANTONIO

NIF
***9426*

EXPEDIENTE
1157724

ANUALIDAD DE PAGO

1ª

IMPORTE POR ANUALIDAD

	2023	2024	2025	2026	2027
IMPORTE MÁXIMO SUBVENCIONABLE	3.823,12 €	3.823,12 €	3.823,12 €	3.823,12 €	3.823,12 €
IMPORTE MEDIO DE TRANSFERENCIA (€/ha)	216,24 €	216,24 €	216,24 €	216,24 €	216,24 €

RESUMEN DE UNIDADES

Cód	GRUPO DE PAGO	Sup. Dec. Admisible (ha)	Sup. Comprometida (ha)	Sup. ajustada compromiso (1) (ha)	% sobredec.	Sup. Propuesta (ha)	Importe Declarado	Importe Topado	Importe Propuesto	Importe tras sobredec.
432	FRUTALES SECANO	17,68		17,68	0,00	17,68	3.823,12	3.823,12	3.823,12	3.823,12
TOTAL		17,68	17,68	17,68		17,68	3.823,12	3.823,12	3.823,12	3.823,12

APLICACIÓN DE REDUCCIONES Y PENALIZACIONES

GRUPO DE PAGO	Importe Calculado	Importe prerreduc.	Criterios de subvencionabilidad y compromisos	Presentación tardía	Omisión declaración	Condicionalidad	IMPORTE (Euros) PROPUESTO
FRUTALES SECANO	3.823,12	3.823,12	0,00	0,00	0,00	0,00	3.823,12
TOTAL	3.823,12	3.823,12					3.823,12

RESUMEN DE PAGOS

	IMPORTE (Euros)			
	PROPUESTO	FEADER (Eje 2)	MAPA	CAPADR
PROPUESTO	3.823,12	3.249,65	375,05	198,42

RECINTOS PROPUESTOS

REF.	REFERENCIA SIGPAC	CULTIVO	DESCRIPCIÓN CULTIVO	S/R	G.PAGO	PEND. MEDIA (%)	SUP. DEC. ADMISIBLE (ha)	SUP. COMPROM. (ha)	SUP. AJUSTADA COMPROM. (1) (ha)	SUP. CONV. SIGPAC (ha)	SUP. CERTIE (ha)	SUP. CAMPO (ha)	SUP. CAMPO DETER. CULT. DECLARADO (ha)	SUP. DEC. REDUCIDA (ha)	SUP. PROPUESTA (ha)
-1617864	18-057-031-00069-003	104020	ALMENDROS-GUARA	S	432	8,60	0,26	0,26	0,26		0,26			0,26	0,26
-1617861	18-057-029-00012-001	104020	ALMENDROS-GUARA	S	432	3,20	0,09	0,09	0,09		0,09			0,09	0,09
-1617859	18-057-029-00013-001	104020	ALMENDROS-GUARA	S	432	3,10	0,15	0,15	0,15		0,15			0,15	0,15
-525624	18-057-032-00019-001	104020	ALMENDROS-GUARA	S	432	6,70	0,14	0,14	0,14		0,14			0,14	0,14
-525621	18-057-032-00018-001	104020	ALMENDROS-GUARA	S	432	6,20	0,19	0,19	0,19		0,19			0,19	0,19
170000005266059	18-057-029-00006-001	104020	ALMENDROS-GUARA	S	432	5,30	0,55	0,55	0,55		0,55			0,55	0,55
170000005266060	18-057-030-00011-002	104022	ALMENDROS-LARGUETA	S	432	5,70	0,58	0,58	0,58		0,58			0,58	0,58
170000005266061	18-057-029-00012-001	104020	ALMENDROS-GUARA	S	432	3,20	4,69	4,69	4,69		4,69			4,69	4,69
170000005266062	18-057-029-00013-001	104020	ALMENDROS-GUARA	S	432	3,10	6,26	6,26	6,26		6,26			6,26	6,26
170000005266063	18-057-031-00069-003	104020	ALMENDROS-GUARA	S	432	8,60	4,77	4,77	4,77		4,77			4,77	4,77

INCIDENCIAS

INCIDENCIA DESCRIPCIÓN

- 100402 Recinto solicitado no forma parte de ningún organismo de control autorizado para la producción ecológica en Andalucía o fecha de inscripción posterior al plazo establecido (Anexo I. Criterios de Subvencionabilidad. Orden 28 de marzo de 2023). Ref:-973063 Recinto:18-057-031-00069-00004 Cultivo:104020 ALMENDROS-GUARA Secano
- 100424 Solicita recinto que no está comprometido para la operación. Ref:-973063 Recinto:18-057-031-00069-00004 Cultivo:104020 ALMENDROS-GUARA Secano

(1) Superficie declarada admisible ajustada con la superficie comprometida.
(2) Factor de penalización valorando el alcance para el tipo de compromiso.

Puede verificar la integridad de una copia de este documento mediante la lectura del código QR adjunto o mediante el acceso a la dirección https://ws050.juntadeandalucia.es/verificarFirma indicando el código de VERIFICACIÓN				
FIRMADO POR	JUAN JOSE SOLER GARCIA	FECHA	03/07/2024	
	ROCIO GUIJARRO MILLAN			
VERIFICACIÓN	Pk2jm6MP8Q4FQJJZRRTHBNMQA26B8	PÁGINA	1507/3256	



APELLIDOS Y NOMBRE / RAZÓN SOCIAL

LOPEZ FERNANDEZ FERNANDA

NIF

***9415*

EXPEDIENTE

1238134

ANUALIDAD DE PAGO

1ª

IMPORTE POR ANUALIDAD

	2023	2024	2025	2026	2027
IMPORTE MÁXIMO SUBVENCIONABLE	520,99 €	520,99 €	520,99 €	520,99 €	520,99 €
IMPORTE MEDIO DE TRANSFERENCIA (€/ha)	349,66 €	349,66 €	349,66 €	349,66 €	349,66 €

RESUMEN DE UNIDADES

Cód	GRUPO DE PAGO	Sup. Dec. Admisible (ha)	Sup. Comprometida (ha)	Sup. ajustada compromiso (1) (ha)	% sobredec.	Sup. Propuesta (ha)	Importe Declarado	Importe Topado	Importe Propuesto	Importe tras sobredec.
433	FRUTALES REGADÍO	1,49		1,49	0,00	1,49	520,99	520,99	520,99	520,99
TOTAL		1,49	1,49	1,49		1,49	520,99	520,99	520,99	520,99

APLICACIÓN DE REDUCCIONES Y PENALIZACIONES

GRUPO DE PAGO	Importe Calculado	Importe prereduc.	Criterios de subvencionabilidad y compromisos	Presentación tardía	Omisión declaración	Condicionalidad	IMPORTE (Euros) PROPUESTO
FRUTALES REGADÍO	520,99	520,99	0,00	0,00	0,00	0,00	520,99
TOTAL	520,99	520,99					520,99

RESUMEN DE PAGOS

	IMPORTE (Euros)			
	PROPUESTO	FEADER (Eje 2)	MAPA	CAPADR
PROPUESTO	520,99	442,84	51,11	27,04

RECINTOS PROPUESTOS

REF.	REFERENCIA SIGPAC	CULTIVO	DESCRIPCIÓN CULTIVO	S/R	G.PAGO	PEND. MEDIA (%)	SUP. DEC. ADMISIBLE (ha)	SUP. COMPROM. (ha)	SUP. AJUSTADA COMPR.(1) (ha)	SUP. CONV. SIGPAC (ha)	SUP. CERTIE. (ha)	SUP. CAMPO (ha)	SUP. CAMPO DETER. CULT. DECLARADO (ha)	SUP. DEC. REDUCIDA (ha)	SUP. PROPUESTA (ha)
-188682	18-132-005-00188-001	206332	NARANJO-WASHINGTON NAVEL	R	433	9,70	0,09	0,09	0,09		0,09			0,09	0,09
1700000007003062	18-132-005-00187-001	206332	NARANJO-WASHINGTON NAVEL	R	433	9,90	1,40	1,40	1,40		1,40			1,40	1,40

(1) Superficie declarada admisible ajustada con la superficie comprometida.
 (2) Factor de penalización valorando el alcance para el tipo de compromiso.

Puede verificar la integridad de una copia de este documento mediante la lectura del código QR adjunto o mediante el acceso a la dirección <https://ws050.juntadeandalucia.es/verificarFirma> indicando el código de VERIFICACIÓN

FIRMADO POR	JUAN JOSE SOLER GARCIA	FECHA	03/07/2024	
	ROCIO GUIJARRO MILLAN			
VERIFICACIÓN	Pk2jm6MP8Q4FQJJZRRTHBNMQA26B8	PÁGINA	1508/3256	



APELLIDOS Y NOMBRE / RAZÓN SOCIAL

LOPEZ FERNANDEZ FRANCISCO JAVIER

NIF

***4264*

EXPEDIENTE

1002907

ANUALIDAD DE PAGO

1ª

IMPORTE POR ANUALIDAD

	2023	2024	2025	2026	2027
IMPORTE MÁXIMO SUBVENCIONABLE	2.679,21 €	2.679,21 €	2.679,21 €	2.679,21 €	2.679,21 €
IMPORTE MEDIO DE TRANSFERENCIA (€/ha)	216,24 €	216,24 €	216,24 €	216,24 €	216,24 €

RESUMEN DE UNIDADES

Cód	GRUPO DE PAGO	Sup. Dec. Admisible (ha)	Sup. Comprometida (ha)	Sup. ajustada compromiso (1) (ha)	% sobredec.	Sup. Propuesta (ha)	Importe Declarado	Importe Topado	Importe Propuesto	Importe tras sobredec.
432	FRUTALES SECANO	12,39		12,39	0,00	12,39	2.679,21	2.679,21	2.679,21	2.679,21
TOTAL		12,39	12,39	12,39		12,39	2.679,21	2.679,21	2.679,21	2.679,21

APLICACIÓN DE REDUCCIONES Y PENALIZACIONES

GRUPO DE PAGO	Importe Calculado	Importe prereduc.	Criterios de subvencionabilidad y compromisos	Presentación tardía	Omisión declaración	Condicionalidad	IMPORTE (Euros) PROPUESTO
FRUTALES SECANO	2.679,21	2.679,21	0,00	0,00	0,00	0,00	2.679,21
TOTAL	2.679,21	2.679,21					2.679,21

RESUMEN DE PAGOS

	IMPORTE (Euros)			
	PROPUESTO	FEADER (Eje 2)	MAPA	CAPADR
PROPUESTO	2.679,21	2.277,33	262,83	139,05

RECINTOS PROPUESTOS

REF.	REFERENCIA SIGPAC	CULTIVO	DESCRIPCIÓN CULTIVO	S/R	G.PAGO	PEND. MEDIA (%)	SUP. DEC. ADMISIBLE (ha)	SUP. COMPROM. (ha)	SUP. AJUSTADA COMPROM. (1) (ha)	SUP. CONV. SIGPAC (ha)	SUP. CERTIF. (ha)	SUP. CAMPO (ha)	SUP. CAMPO DETER. CULT. DECLARADO (ha)	SUP. DEC. REDUCIDA (ha)	SUP. PROPUESTA (ha)
-11108	18-057-030-00014-001	104020	ALMENDROS-GUARA	S	432	6,50	1,32	1,32	1,32		1,32			1,32	1,32
1700000004588251	18-057-029-00031-001	104020	ALMENDROS-GUARA	S	432	3,70	1,75	1,75	1,75		1,75			1,75	1,75
1700000004588252	18-057-031-00068-004	104020	ALMENDROS-GUARA	S	432	5,90	6,12	6,12	6,12		6,12			6,12	6,12
1700000004588253	18-057-032-00025-001	104020	ALMENDROS-GUARA	S	432	6,30	1,26	1,26	1,26		1,26			1,26	1,26
1700000004588254	18-057-029-00032-001	104020	ALMENDROS-GUARA	S	432	3,80	1,40	1,40	1,40		1,40			1,40	1,40
1700000004588255	18-057-031-00068-003	104020	ALMENDROS-GUARA	S	432	9,30	0,54	0,54	0,54		0,54			0,54	0,54

(1) Superficie declarada admisible ajustada con la superficie comprometida.
(2) Factor de penalización valorando el alcance para el tipo de compromiso.

Puede verificar la integridad de una copia de este documento mediante la lectura del código QR adjunto o mediante el acceso a la dirección <https://ws050.juntadeandalucia.es/verificarFirma> indicando el código de VERIFICACIÓN

FIRMADO POR	JUAN JOSE SOLER GARCIA	FECHA	03/07/2024	
	ROCIO GUIJARRO MILLAN			
VERIFICACIÓN	Pk2jm6MP8Q4FQJJZRRTHBNMQA26B8	PÁGINA	1509/3256	



APELLIDOS Y NOMBRE / RAZÓN SOCIAL
LÓPEZ FERNÁNDEZ INMACULADA

NIF
****8525*

EXPEDIENTE
1236273

ANUALIDAD DE PAGO

RESUMEN DE PAGOS

	IMPORTE (Euros)			
	PROPUESTO	FEADER (Eje 2)	MAPA	CAPADR
PROPUESTO	0,00	0,00	0,00	0,00

INCIDENCIAS

INCIDENCIA DESCRIPCIÓN

256	Solicitud con recintos no declarados en campaña actual con una reducción por omisión de superficie superior al 3% CÓDIGO PARA EL PORCENTAJE DE REDUCCIÓN POR OMISIÓN QUE CORRESPONDE A LA SOLICITUD:1
100424	Solicita recinto que no está comprometido para la operación. Ref:4215426 Recinto:18-036-006-00048-00001 Cultivo:104007 ALMENDROS-COMUNA Secano
101008	Expediente sin compromisos vigentes. Operación:6503.2

(1) Superficie declarada admisible ajustada con la superficie comprometida.
(2) Factor de penalización valorando el alcance para el tipo de compromiso.

Puede verificar la integridad de una copia de este documento mediante la lectura del código QR adjunto o mediante el acceso a la dirección https://ws050.juntadeandalucia.es/verificarFirma indicando el código de VERIFICACIÓN				
FIRMADO POR	JUAN JOSE SOLER GARCIA	FECHA	03/07/2024	
	ROCIO GUIJARRO MILLAN			
VERIFICACIÓN	Pk2jm6MP8Q4FQJJZRRTHBNMQA26B8	PÁGINA	1510/3256	



APELLIDOS Y NOMBRE / RAZÓN SOCIAL

LOPEZ FERNANDEZ JOSE

NIF
****3372*

EXPEDIENTE
1218501

ANUALIDAD DE PAGO

1ª

IMPORTE POR ANUALIDAD

	2023	2024	2025	2026	2027
IMPORTE MÁXIMO SUBVENCIONABLE	4.912,97 €	4.912,97 €	4.912,97 €	4.912,97 €	4.912,97 €
IMPORTE MEDIO DE TRANSFERENCIA (€/ha)	216,24 €	216,24 €	216,24 €	216,24 €	216,24 €

RESUMEN DE UNIDADES

Cód	GRUPO DE PAGO	Sup. Dec. Admisible (ha)	Sup. Comprometida (ha)	Sup. ajustada compromiso (1) (ha)	% sobredec.	Sup. Propuesta (ha)	Importe Declarado	Importe Topado	Importe Propuesto	Importe tras sobredec.
432	FRUTALES SECANO	22,72		22,72	0,00	22,72	4.912,97	4.912,97	4.912,97	4.912,97
TOTAL		22,72	22,72	22,72		22,72	4.912,97	4.912,97	4.912,97	4.912,97

APLICACIÓN DE REDUCCIONES Y PENALIZACIONES

GRUPO DE PAGO	Importe Calculado	Importe prerreduc.	Criterios de subvencionabilidad y compromisos	Presentación tardía	Omisión declaración	Condicionabilidad	IMPORTE (Euros) PROPUESTO
FRUTALES SECANO	4.912,97	4.912,97	0,00	0,00	0,00	0,00	4.912,97
TOTAL	4.912,97	4.912,97					4.912,97

RESUMEN DE PAGOS

	IMPORTE (Euros)			
	PROPUESTO	FEADER (Eje 2)	MAPA	CAPADR
PROPUESTO	4.912,97	4.176,02	481,96	254,99

RECINTOS PROPUESTOS

REF.	REFERENCIA SIGPAC	CULTIVO	DESCRIPCIÓN CULTIVO	S/R	G.PAGO	PEND. MEDIA (%)	SUP. DEC. ADMISIBLE (ha)	SUP. COMPROM. (ha)	SUP. AJUSTADA COMPROM. (1) (ha)	SUP. CONV. SIGPAC (ha)	SUP. CERTIE. (ha)	SUP. CAMPO (ha)	SUP. CAMPO DETER. CULT. DECLARADO (ha)	SUP. DEC. REDUCIDA (ha)	SUP. PROPUESTA (ha)
-1624938	18-087-014-00436-047	104020	ALMENDROS-GUARA	S	432	10,40	0,04	0,04	0,04		0,04			0,04	0,04
-1624931	18-087-014-00436-021	104020	ALMENDROS-GUARA	S	432	5,40	0,04	0,04	0,04		0,04			0,04	0,04
-167727	18-087-014-00436-094	104020	ALMENDROS-GUARA	S	432	14,80	1,84	1,84	1,84		1,84			1,84	1,84
1700000005923145	18-087-014-00482-008	104020	ALMENDROS-GUARA	S	432	15,70	0,01	0,01	0,01		0,01			0,01	0,01
1700000005923146	18-087-014-00436-046	104020	ALMENDROS-GUARA	S	432	15,60	1,91	1,91	1,91		1,91			1,91	1,91
1700000005923147	18-087-014-00438-001	104020	ALMENDROS-GUARA	S	432	16,80	0,37	0,37	0,37		0,37			0,37	0,37
1700000005923148	18-087-014-00439-001	104020	ALMENDROS-GUARA	S	432	18,20	0,53	0,53	0,53		0,53			0,53	0,53
1700000005923149	18-087-014-00440-001	104020	ALMENDROS-GUARA	S	432	18,10	0,49	0,49	0,49		0,49			0,49	0,49
1700000005923150	18-087-014-00480-001	104020	ALMENDROS-GUARA	S	432	12,60	3,21	3,21	3,21		3,21			3,21	3,21
1700000005923151	18-087-014-00480-004	104020	ALMENDROS-GUARA	S	432	10,30	0,85	0,85	0,85		0,85			0,85	0,85
1700000005923152	18-087-014-00487-003	104020	ALMENDROS-GUARA	S	432	11,30	0,12	0,12	0,12		0,12			0,12	0,12
1700000005923154	18-087-014-00436-048	104020	ALMENDROS-GUARA	S	432	10,30	0,23	0,23	0,23		0,23			0,23	0,23
1700000005923155	18-087-014-00436-059	104020	ALMENDROS-GUARA	S	432	10,70	10,93	10,93	10,93		10,93			10,93	10,93
1700000005923156	18-087-014-00436-047	104020	ALMENDROS-GUARA	S	432	10,40	2,15	2,15	2,15		2,15			2,15	2,15

(1) Superficie declarada admisible ajustada con la superficie comprometida.
(2) Factor de penalización valorando el alcance para el tipo de compromiso.

Puede verificar la integridad de una copia de este documento mediante la lectura del código QR adjunto o mediante el acceso a la dirección https://ws050.juntadeandalucia.es/verificarFirma indicando el código de VERIFICACIÓN					
FIRMADO POR	JUAN JOSE SOLER GARCIA		FECHA		03/07/2024
	ROCIO GUIJARRO MILLAN				
VERIFICACIÓN	Pk2jm6MP8Q4FQJJZRRTHBNMQA26B8		PÁGINA		1511/3256



APELLIDOS Y NOMBRE / RAZÓN SOCIAL

LOPEZ FERNANDEZ JOSE

NIF
****5814*

EXPEDIENTE
1107045

ANUALIDAD DE PAGO
1ª

IMPORTE POR ANUALIDAD

	2023	2024	2025	2026	2027
IMPORTE MÁXIMO SUBVENCIONABLE	1.660,02 €	1.660,02 €	1.660,02 €	1.660,02 €	1.660,02 €
IMPORTE MEDIO DE TRANSFERENCIA (€/ha)	307,41 €	307,41 €	307,41 €	307,41 €	307,41 €

RESUMEN DE UNIDADES

Cód	GRUPO DE PAGO	Sup. Dec. Admisible (ha)	Sup. Comprometida (ha)	Sup. ajustada compromiso (1) (ha)	% sobredec.	Sup. Propuesta (ha)	Importe Declarado	Importe Topado	Importe Propuesto	Importe tras sobredec.
432	FRUTALES SECANO	1,71		1,71	0,00	1,71	369,77	369,77	369,77	369,77
433	FRUTALES REGADÍO	3,69		3,69	0,00	3,69	1.290,25	1.290,25	1.290,25	1.290,25
TOTAL		5,40	5,40	5,40		5,40	1.660,02	1.660,02	1.660,02	1.660,02

APLICACIÓN DE REDUCCIONES Y PENALIZACIONES

GRUPO DE PAGO	Importe Calculado	Importe prereduc.	Criterios de subvencionabilidad y compromisos	Presentación tardía	Omisión declaración	Condicionalidad	IMPORTE (Euros)
							PROPUESTO
FRUTALES REGADÍO	1.290,25	1.290,25	0,00	0,00	0,00	0,00	1.290,25
FRUTALES SECANO	369,77	369,77	0,00	0,00	0,00	0,00	369,77
TOTAL	1.660,02	1.660,02					1.660,02

RESUMEN DE PAGOS

PROPUESTO	IMPORTE (Euros)			
	PROPUESTO	FEADER (Eje 2)	MAPA	CAPADR
PROPUESTO	1.660,02	1.411,01	162,84	86,17

RECINTOS PROPUESTOS

REF.	REFERENCIA SIGPAC	CULTIVO	DESCRIPCIÓN CULTIVO	S/R	G.PAGO	PEND. MEDIA (%)	SUP. DEC. ADMISIBLE (ha)	SUP. COMPROM. (ha)	SUP. AJUSTADA COMPR.(1) (ha)	SUP. CONV. SIGPAC (ha)	SUP. CERTIF. (ha)	SUP. CAMPO (ha)	SUP. CAMPO DETER. CULT. DECLARADO (ha)	SUP. DEC. REDUCIDA (ha)	SUP. PROPUESTA (ha)
170000005203809	18-167-021-00075-004	104022	ALMENDROS-LARGUETA	S	432	14,00	0,09	0,09	0,09		0,09				0,09
170000005203810	18-167-021-00074-001	104022	ALMENDROS-LARGUETA	S	432	17,60	0,39	0,39	0,39		0,39				0,39
170000005203811	18-167-021-00075-003	104022	ALMENDROS-LARGUETA	S	432	12,10	0,81	0,81	0,81		0,81				0,81
170000005203812	18-167-021-00090-005	104022	ALMENDROS-LARGUETA	S	432	11,30	0,42	0,42	0,42		0,42				0,42
170000005203806	18-167-021-00082-001	104022	ALMENDROS-LARGUETA	R	433	7,60	0,23	0,23	0,23		0,23				0,23
170000005203807	18-167-021-00083-001	104020	ALMENDROS-GUARA	R	433	12,00	0,12	0,12	0,12		0,12				0,12
170000005203808	18-167-021-00103-003	112004	NOGALES-COMUN	R	433	30,30	0,78	0,78	0,78		0,78				0,78
170000005203813	18-167-021-00103-006	104020	ALMENDROS-GUARA	R	433	13,40	2,56	2,56	2,56		2,56				2,56

(1) Superficie declarada admisible ajustada con la superficie comprometida.
(2) Factor de penalización valorando el alcance para el tipo de compromiso.

Puede verificar la integridad de una copia de este documento mediante la lectura del código QR adjunto o mediante el acceso a la dirección <https://ws050.juntadeandalucia.es/verificarFirma> indicando el código de VERIFICACIÓN

FIRMADO POR	JUAN JOSE SOLER GARCIA	FECHA	03/07/2024	
	ROCIO GUIJARRO MILLAN			
VERIFICACIÓN	Pk2jm6MP8Q4FQJJZRRTHBNMQA26B8	PÁGINA	1512/3256	



<u>APELLIDOS Y NOMBRE / RAZÓN SOCIAL</u>	<u>NIF</u>	<u>EXPEDIENTE</u>	<u>ANUALIDAD DE PAGO</u>
LÓPEZ FERNÁNDEZ JOSE JOAQUÍN	****8422*	1177540	

RESUMEN DE PAGOS

	<u>IMPORTE (Euros)</u>			
	<u>PROPUESTO</u>	<u>FEADER (Eje 2)</u>	<u>MAPA</u>	<u>CAPADR</u>
PROPUESTO	0,00	0,00	0,00	0,00

INCIDENCIAS

INCIDENCIA DESCRIPCIÓN

- 100402 Recinto solicitado no forma parte de ningún organismo de control autorizado para la producción ecológica en Andalucía o fecha de inscripción posterior al plazo establecido (Anexo I. Criterios de Subvencionabilidad. Orden 28 de marzo de 2023).
Ref:170000006331453 Recinto:18-024-028-00020-00001 Cultivo:63000 PASTOS DE MENOS DE 5 AÑOS-SIN VARIEDAD Secano
Ref:-1007280 Recinto:18-024-036-00005-00029 Cultivo:63000 PASTOS DE MENOS DE 5 AÑOS-SIN VARIEDAD Secano
- 100411 Recinto no admisible por no estar asociado en SIGGAN a una explotación ganadera admisible (Artículo 10 de la Orden de 28 de marzo de 2023).
Ref:170000006331453 Recinto:18-024-028-00020-00001 Cultivo:63000 PASTOS DE MENOS DE 5 AÑOS-SIN VARIEDAD Secano
Ref:-1007280 Recinto:18-024-036-00005-00029 Cultivo:63000 PASTOS DE MENOS DE 5 AÑOS-SIN VARIEDAD Secano
- 100424 Solicita recinto que no está comprometido para la operación.
Ref:170000006331453 Recinto:18-024-028-00020-00001 Cultivo:63000 PASTOS DE MENOS DE 5 AÑOS-SIN VARIEDAD Secano
Ref:-1007280 Recinto:18-024-036-00005-00029 Cultivo:63000 PASTOS DE MENOS DE 5 AÑOS-SIN VARIEDAD Secano
- 101008 Expediente sin compromisos vigentes.
Operación:6503.2

(1) Superficie declarada admisible ajustada con la superficie comprometida.
(2) Factor de penalización valorando el alcance para el tipo de compromiso.

Puede verificar la integridad de una copia de este documento mediante la lectura del código QR adjunto o mediante el acceso a la dirección https://ws050.juntadeandalucia.es/verificarFirma indicando el código de VERIFICACIÓN				
FIRMADO POR	JUAN JOSE SOLER GARCIA	FECHA	03/07/2024	
	ROCIO GUIJARRO MILLAN			
VERIFICACIÓN	Pk2jm6MP8Q4FQJJZRRTHBNMQA26B8	PÁGINA	1513/3256	



<u>APELLIDOS Y NOMBRE / RAZÓN SOCIAL</u>	<u>NIF</u>	<u>EXPEDIENTE</u>	<u>ANUALIDAD DE PAGO</u>
LOPEZ FUENTES LUCIA	***3266*	1249284	

RESUMEN DE PAGOS

	<u>IMPORTE (Euros)</u>			
	<u>PROPUESTO</u>	<u>FEADER (Eje 2)</u>	<u>MAPA</u>	<u>CAPADR</u>
PROPUESTO	0,00	0,00	0,00	0,00

INCIDENCIAS

INCIDENCIA DESCRIPCIÓN

256	Solicitud con recintos no declarados en campaña actual con una reducción por omisión de superficie superior al 3% CÓDIGO PARA EL PORCENTAJE DE REDUCCIÓN POR OMISIÓN QUE CORRESPONDE A LA SOLICITUD:1
7162	Se advierte que en el impreso DATOS DE RECINTOS no está consignada la operación solicitada en el impreso SOLICITA LINEAS DE AYUDA DE DESARROLLO RURAL.
101008	Expediente sin compromisos vigentes. Operación:6503.2

(1) Superficie declarada admisible ajustada con la superficie comprometida.
(2) Factor de penalización valorando el alcance para el tipo de compromiso.

Puede verificar la integridad de una copia de este documento mediante la lectura del código QR adjunto o mediante el acceso a la dirección https://ws050.juntadeandalucia.es/verificarFirma indicando el código de VERIFICACIÓN				
FIRMADO POR	JUAN JOSE SOLER GARCIA	FECHA	03/07/2024	
	ROCIO GUIJARRO MILLAN			
VERIFICACIÓN	Pk2jm6MP8Q4FQJJZRRTHBNMQA26B8	PÁGINA	1514/3256	



APELLIDOS Y NOMBRE / RAZÓN SOCIAL

LOPEZ FUENTES SONIA

NIF
****3264*

EXPEDIENTE
1281092

ANUALIDAD DE PAGO
1ª

IMPORTE POR ANUALIDAD

	2023	2024	2025	2026	2027
IMPORTE MÁXIMO SUBVENCIONABLE	5.081,64 €	5.081,64 €	5.081,64 €	5.081,64 €	5.081,64 €
IMPORTE MEDIO DE TRANSFERENCIA (€/ha)	216,24 €	216,24 €	216,24 €	216,24 €	216,24 €

RESUMEN DE UNIDADES

Cód	GRUPO DE PAGO	Sup. Dec. Admisible (ha)	Sup. Comprometida (ha)	Sup. ajustada compromiso (1) (ha)	% sobredec.	Sup. Propuesta (ha)	Importe Declarado	Importe Topado	Importe Propuesto	Importe tras sobredec.
432	FRUTALES SECANO	23,51		23,50	0,00	23,50	5.081,64	5.081,64	5.081,64	5.081,64
TOTAL		23,51	23,50	23,50		23,50	5.081,64	5.081,64	5.081,64	5.081,64

APLICACIÓN DE REDUCCIONES Y PENALIZACIONES

GRUPO DE PAGO	Importe Calculado	Importe prerreduc.	Criterios de subvencionabilidad y compromisos	Presentación tardía	Omisión declaración	Condicionalidad	IMPORTE (Euros) PROPUESTO
FRUTALES SECANO	5.081,64	5.081,64	0,00	0,00	0,00	0,00	5.081,64
TOTAL	5.081,64	5.081,64					5.081,64

RESUMEN DE PAGOS

	IMPORTE (Euros)			
	PROPUESTO	FEADER (Eje 2)	MAPA	CAPADR
PROPUESTO	5.081,64	4.319,39	498,51	263,74

RECINTOS PROPUESTOS

REF.	REFERENCIA SIGPAC	CULTIVO DESCRIPCIÓN CULTIVO	S/R	G.PAGO	PEND. MEDIA (%)	SUP. DEC. ADMISIBLE (ha)	SUP. COMPROM. (ha)	SUP. AJUSTADA COMPROM. (1) (ha)	SUP. CONV. SIGPAC (ha)	SUP. CERTIE. (ha)	SUP. CAMPO (ha)	SUP. CAMPO DETER. CULT. DECLARADO (ha)	SUP. DEC. REDUCIDA (ha)	SUP. PROPUESTA (ha)
-1564946	18-199-002-00009-002	104057	S	432	17,40	0,02	0,02	0,02		0,02			0,02	0,02
-1564945	18-199-002-00009-005	104057	S	432	20,60	0,08	0,08	0,08		0,08			0,08	0,08
-1564937	18-199-002-00009-001	104057	S	432	10,30	1,86	1,86	1,86		1,86			1,86	1,86
-1564936	18-199-002-00004-001	104057	S	432	10,80	5,21	5,21	5,21		5,21			5,21	5,21
-1564935	18-199-002-00499-004	104057	S	432	18,90	0,28	0,28	0,28		0,28			0,28	0,28
-1564934	18-199-002-00499-002	104057	S	432	14,80	2,57	2,57	2,57		2,57			2,57	2,57
6853983	18-199-002-00517-002	104057	S	432	15,50	0,29	0,29	0,29		0,29			0,29	0,29
6853984	18-199-002-00005-011	104057	S	432	15,20	0,02	0,02	0,02		0,02			0,02	0,02
6853985	18-199-002-00517-006	104057	S	432	15,30	0,06	0,06	0,06		0,06			0,06	0,06
6853986	18-199-002-00490-001	104057	S	432	13,70	0,47	0,47	0,47		0,47			0,47	0,47
6853987	18-199-002-00517-003	104057	S	432	16,90	0,59	0,59	0,59		0,59			0,59	0,59
6853988	18-199-002-00489-001	104057	S	432	14,00	1,83	1,83	1,83		1,83			1,83	1,83
6853989	18-199-002-00517-009	104057	S	432	14,00	0,08	0,08	0,08		0,08			0,08	0,08
6853990	18-199-002-00517-007	104057	S	432	20,80	0,16	0,16	0,16		0,16			0,16	0,16
6853991	18-199-002-00511-002	104057	S	432	24,00	1,96	1,96	1,96		1,96			1,96	1,96
6853992	18-199-002-00517-010	104057	S	432	15,90	0,05	0,05	0,05		0,05			0,05	0,05
6853996	18-199-002-00527-001	104057	S	432	14,00	0,67	0,67	0,67		0,67			0,67	0,67
6853997	18-199-002-00517-001	104057	S	432	12,40	0,18	0,18	0,18		0,18			0,18	0,18
6853998	18-199-002-00005-004	104057	S	432	15,10	6,53	6,53	6,53		6,53			6,53	6,53
6853999	18-199-002-00005-003	104057	S	432	12,80	0,59	0,59	0,59		0,59			0,59	0,59

(1) Superficie declarada admisible ajustada con la superficie comprometida.
(2) Factor de penalización valorando el alcance para el tipo de compromiso.

Puede verificar la integridad de una copia de este documento mediante la lectura del código QR adjunto o mediante el acceso a la dirección <https://ws050.juntadeandalucia.es/verificarFirma> indicando el código de VERIFICACIÓN

FIRMADO POR	JUAN JOSE SOLER GARCIA	FECHA	03/07/2024	
	ROCIO GUIJARRO MILLAN			
VERIFICACIÓN	Pk2jm6MP8Q4FQJJZRRTHBNMQA26B8	PÁGINA	1515/3256	



APELLIDOS Y NOMBRE / RAZÓN SOCIAL

LOPEZ GALLARDO FRANCISCA

NIF

***4687*

EXPEDIENTE

1049484

ANUALIDAD DE PAGO

1ª

IMPORTE POR ANUALIDAD

	2023	2024	2025	2026	2027
IMPORTE MÁXIMO SUBVENCIONABLE	4.902,16 €	4.902,16 €	4.902,16 €	4.902,16 €	4.902,16 €
IMPORTE MEDIO DE TRANSFERENCIA (€/ha)	216,24 €	216,24 €	216,24 €	216,24 €	216,24 €

RESUMEN DE UNIDADES

Cód	GRUPO DE PAGO	Sup. Dec. Admisible (ha)	Sup. Comprometida (ha)	Sup. ajustada compromiso (1) (ha)	% sobredec.	Sup. Propuesta (ha)	Importe Declarado	Importe Topado	Importe Propuesto	Importe tras sobredec.
432	FRUTALES SECANO	22,67		22,67	0,00	22,67	4.902,16	4.902,16	4.902,16	4.902,16
TOTAL		22,67	22,67	22,67		22,67	4.902,16	4.902,16	4.902,16	4.902,16

APLICACIÓN DE REDUCCIONES Y PENALIZACIONES

GRUPO DE PAGO	Importe Calculado	Importe prereduc.	Importe subvencionabilidad y compromisos	Presentación tardía	Omisión declaración	Condicionalidad	IMPORTE (Euros) PROPUESTO
FRUTALES SECANO	4.902,16	4.902,16	0,00	0,00	0,00	0,00	4.902,16
TOTAL	4.902,16	4.902,16					4.902,16

RESUMEN DE PAGOS

	IMPORTE (Euros)			
	PROPUESTO	FEADER (Eje 2)	MAPA	CAPADR
PROPUESTO	4.902,16	4.166,84	480,90	254,42

RECINTOS PROPUESTOS

REF.	REFERENCIA SIGPAC	CULTIVO DESCRIPCIÓN CULTIVO	S/R	G.PAGO	PEND. MEDIA (%)	SUP. DEC. ADMISIBLE (ha)	SUP. COMPROM. (ha)	SUP. AJUSTADA COMPROM. (1) (ha)	SUP. CONV. SIGPAC (ha)	SUP. CERTIE (ha)	SUP. CAMPO (ha)	SUP. CAMPO DETER. CULT. DECLARADO (ha)	SUP. DEC. REDUCIDA (ha)	SUP. PROPUESTA (ha)
170000005235981	18-040-014-00257-001	104020 ALMENDROS-GUARA	S	432	2,80	4,09	4,09	4,09		4,09			4,09	4,09
1700000005235982	18-040-014-00260-001	104020 ALMENDROS-GUARA	S	432	1,50	2,16	2,16	2,16		2,16			2,16	2,16
1700000005235983	18-040-023-00263-001	104020 ALMENDROS-GUARA	S	432	4,80	3,23	3,23	3,23		3,23			3,23	3,23
1700000005235984	18-040-023-00264-001	104020 ALMENDROS-GUARA	S	432	6,80	2,41	2,41	2,41		2,41			2,41	2,41
1700000005235985	18-040-019-00010-001	104020 ALMENDROS-GUARA	S	432	7,90	4,72	4,72	4,72		4,72			4,72	4,72
1700000005235986	18-040-019-00011-001	104020 ALMENDROS-GUARA	S	432	6,20	5,86	5,86	5,86		5,86			5,86	5,86
1700000005235987	18-040-022-00002-002	104020 ALMENDROS-GUARA	S	432	8,50	0,20	0,20	0,20		0,20			0,20	0,20

(1) Superficie declarada admisible ajustada con la superficie comprometida.
(2) Factor de penalización valorando el alcance para el tipo de compromiso.

Puede verificar la integridad de una copia de este documento mediante la lectura del código QR adjunto o mediante el acceso a la dirección <https://ws050.juntadeandalucia.es/verificarFirma> indicando el código de VERIFICACIÓN

FIRMADO POR	JUAN JOSE SOLER GARCIA	FECHA	03/07/2024	
	ROCIO GUIJARRO MILLAN			
VERIFICACIÓN	Pk2jm6MP8Q4FQJJZRRTHBNMQA26B8	PÁGINA	1516/3256	



APELLIDOS Y NOMBRE / RAZÓN SOCIAL

LOPEZ GALLARDO VIRTUDES

NIF

***8116*

EXPEDIENTE

1007346

ANUALIDAD DE PAGO

1ª

IMPORTE POR ANUALIDAD

	2023	2024	2025	2026	2027
IMPORTE MÁXIMO SUBVENCIONABLE	1.879,13 €	1.879,13 €	1.879,13 €	1.879,13 €	1.879,13 €
IMPORTE MEDIO DE TRANSFERENCIA (€/ha)	216,24 €	216,24 €	216,24 €	216,24 €	216,24 €

RESUMEN DE UNIDADES

Cód	GRUPO DE PAGO	Sup. Dec. Admisible (ha)	Sup. Comprometida (ha)	Sup. ajustada compromiso (I) (ha)	% sobredec.	Sup. Propuesta (ha)	Importe Declarado	Importe Topado	Importe Propuesto	Importe tras sobredec.
432	FRUTALES SECANO	8,71		8,69	0,00	8,69	1.879,13	1.879,13	1.879,13	1.879,13
TOTAL		8,71	8,69	8,69		8,69	1.879,13	1.879,13	1.879,13	1.879,13

APLICACIÓN DE REDUCCIONES Y PENALIZACIONES

GRUPO DE PAGO	Importe Calculado	Importe prerreduc.	Criterios de subvencionabilidad y compromisos	Presentación tardía	Omisión declaración	Condicionalidad	IMPORTE (Euros) PROPUESTO
FRUTALES SECANO	1.879,13	1.879,13	0,00	0,00	0,00	0,00	1.879,13
TOTAL	1.879,13	1.879,13					1.879,13

RESUMEN DE PAGOS

	IMPORTE (Euros)			
	PROPUESTO	FEADER (Eje 2)	MAPA	CAPADR
PROPUESTO	1.879,13	1.597,26	184,34	97,53

RECINTOS PROPUESTOS

REF.	REFERENCIA SIGPAC	CULTIVO	DESCRIPCIÓN CULTIVO	S/R	G.PAGO	PEND. MEDIA (%)	SUP. DEC. ADMISIBLE (ha)	SUP. COMPROM. (ha)	SUP. AJUSTADA COMPROM. (I) (ha)	SUP. CONV. SIGPAC (ha)	SUP. CERTIE. (ha)	SUP. CAMPO (ha)	SUP. CAMPO DETER. CULT. DECLARADO (ha)	SUP. DEC. REDUCIDA (ha)	SUP. PROPUESTA (ha)
-1313940	18-057-031-00012-001	104057	ALMENDROS-AVIJOR	S	432	3,60	1,92	1,92	1,92		1,92			1,92	1,92
1700000003055364	18-057-001-00079-001	104020	ALMENDROS-GUARA	S	432	2,50	0,08	0,08	0,08		0,08			0,08	0,08
1700000003055365	18-057-001-00080-001	104020	ALMENDROS-GUARA	S	432	4,70	0,78	0,78	0,78		0,78			0,78	0,78
1700000003055366	18-057-007-00066-002	104020	ALMENDROS-GUARA	S	432	6,20	0,24	0,22	0,22		0,22			0,22	0,22
1700000003055367	18-057-007-00066-003	104020	ALMENDROS-GUARA	S	432	4,00	1,44	1,44	1,44		1,44			1,44	1,44
1700000003055368	18-057-007-00067-003	104020	ALMENDROS-GUARA	S	432	9,10	1,03	1,03	1,03		1,03			1,03	1,03
1700000003055369	18-057-033-00021-001	104020	ALMENDROS-GUARA	S	432	6,60	1,47	1,47	1,47		1,47			1,47	1,47
1700000003055370	18-057-039-00065-001	104020	ALMENDROS-GUARA	S	432	2,90	1,75	1,75	1,75		1,75			1,75	1,75

INCIDENCIAS

INCIDENCIA DESCRIPCIÓN

- 100402 Recinto solicitado no forma parte de ningún organismo de control autorizado para la producción ecológica en Andalucía o fecha de inscripción posterior al plazo establecido (Anexo I. Criterios de Subvencionabilidad. Orden 28 de marzo de 2023). Ref:-1504970 Recinto:18-057-031-00012-00003 Cultivo:104020 ALMENDROS-GUARA Secano
- 100424 Solicita recinto que no está comprometido para la operación. Ref:-1504970 Recinto:18-057-031-00012-00003 Cultivo:104020 ALMENDROS-GUARA Secano

(1) Superficie declarada admisible ajustada con la superficie comprometida.
(2) Factor de penalización valorando el alcance para el tipo de compromiso.

Puede verificar la integridad de una copia de este documento mediante la lectura del código QR adjunto o mediante el acceso a la dirección <https://ws050.juntadeandalucia.es/verificarFirma> indicando el código de VERIFICACIÓN

FIRMADO POR	JUAN JOSE SOLER GARCIA	FECHA	03/07/2024	
	ROCIO GUIJARRO MILLAN			
VERIFICACIÓN	Pk2jm6MP8Q4FQJJZRRTHBNMQA26B8	PÁGINA	1517/3256	



APELLIDOS Y NOMBRE / RAZÓN SOCIAL

LOPEZ GARCIA CRISTINA DEL CARMEN

NIF

****1203*

EXPEDIENTE

1210582

ANUALIDAD DE PAGO

RESUMEN DE PAGOS

PROPUESTO	IMPORTE (Euros)			
	PROPUESTO	FEADER (Eje 2)	MAPA	CAPADR
PROPUESTO	0,00	0,00	0,00	0,00

INCIDENCIAS

INCIDENCIA DESCRIPCIÓN

- 256 Solicitud con recintos no declarados en campaña actual con una reducción por omisión de superficie superior al 3%
CÓDIGO PARA EL PORCENTAJE DE REDUCCIÓN POR OMISIÓN QUE CORRESPONDE A LA SOLICITUD:1
- 4272 Verifica que las líneas de declaración de las Solicitudes Únicas no tienen solapes con la capa de Retroactividad Gráfica (ambas de la misma campaña) a nivel de expediente/línea de declaración gráfica de la solicitud.
Ref:1700000006130246 Recinto:18-047-010-00049-00001 Cultivo: - Agregado de la referencia del recinto.:0 Zona de la referencia del recinto.:0 Superficie solapada.:0,05 Id. Incid.:95943259
- 100424 Solicita recinto que no está comprometido para la operación.
Ref:1700000006130250 Recinto:18-047-006-00339-00001 Cultivo:104020 ALMENDROS-GUARA Secano
Ref:-35331 Recinto:18-047-006-00340-00001 Cultivo:104020 ALMENDROS-GUARA Secano
Ref:1700000006130254 Recinto:18-047-006-00344-00001 Cultivo:104020 ALMENDROS-GUARA Secano
Ref:1700000006130255 Recinto:18-047-006-00361-00001 Cultivo:104057 ALMENDROS-AVIJOR Secano
Ref:1700000006130256 Recinto:18-047-006-00363-00001 Cultivo:104057 ALMENDROS-AVIJOR Secano
Ref:1700000006130257 Recinto:18-047-006-00425-00001 Cultivo:104020 ALMENDROS-GUARA Secano
Ref:1700000006130268 Recinto:18-047-006-00500-00001 Cultivo:104020 ALMENDROS-GUARA Secano
Ref:1700000006130251 Recinto:18-047-010-00042-00001 Cultivo:104020 ALMENDROS-GUARA Secano
Ref:-1529046 Recinto:18-047-010-00046-00001 Cultivo:104020 ALMENDROS-GUARA Secano
Ref:-1529048 Recinto:18-047-010-00048-00001 Cultivo:101010 OLIVAR-PICUAL Secano
Ref:1700000006130253 Recinto:18-047-010-00048-00003 Cultivo:104007 ALMENDROS-COMUNA Secano
Ref:1700000006130265 Recinto:18-047-010-00048-00010 Cultivo:104020 ALMENDROS-GUARA Secano
Ref:1700000006130267 Recinto:18-047-010-00048-00012 Cultivo:104020 ALMENDROS-GUARA Secano
Ref:-695302 Recinto:18-047-010-00048-00015 Cultivo:104007 ALMENDROS-COMUNA Secano
Ref:1700000006130246 Recinto:18-047-010-00049-00001 Cultivo:104057 ALMENDROS-AVIJOR Secano
Ref:1700000006130245 Recinto:18-047-010-00051-00001 Cultivo:104057 ALMENDROS-AVIJOR Secano
Ref:1700000006130262 Recinto:18-047-010-00054-00001 Cultivo:104090 ALMENDROS-FILIPO CEO Secano
Ref:1700000006130264 Recinto:18-047-010-00085-00001 Cultivo:104042 ALMENDROS-TUONO Secano
Ref:1700000006130263 Recinto:18-047-010-00093-00001 Cultivo:104020 ALMENDROS-GUARA Secano
Ref:1700000006130260 Recinto:18-047-010-00152-00002 Cultivo:104020 ALMENDROS-GUARA Secano
Ref:1700000006130266 Recinto:18-047-010-00166-00001 Cultivo:104020 ALMENDROS-GUARA Secano
Ref:1700000006130261 Recinto:18-047-010-00552-00001 Cultivo:104057 ALMENDROS-AVIJOR Secano
Ref:1700000006130242 Recinto:18-047-011-00181-00001 Cultivo:124022 PISTACHO-KERMAN Secano
Ref:1700000006130247 Recinto:18-047-011-00181-00002 Cultivo:124022 PISTACHO-KERMAN Secano
- 101008 Expediente sin compromisos vigentes.
Operación:6503.2

(1) Superficie declarada admisible ajustada con la superficie comprometida.
(2) Factor de penalización valorando el alcance para el tipo de compromiso.

Puede verificar la integridad de una copia de este documento mediante la lectura del código QR adjunto o mediante el acceso a la dirección https://ws050.juntadeandalucia.es/verificarFirma indicando el código de VERIFICACIÓN				
FIRMADO POR	JUAN JOSE SOLER GARCIA	FECHA	03/07/2024	
	ROCIO GUIJARRO MILLAN			
VERIFICACIÓN	Pk2jm6MP8Q4FQJJZRRTHBNMQA26B8	PÁGINA	1518/3256	



APELLIDOS Y NOMBRE / RAZÓN SOCIAL

LOPEZ GARCIA EMILIO

NIF
****5535*

EXPEDIENTE
1238143

ANUALIDAD DE PAGO

1ª

IMPORTE POR ANUALIDAD

	2023	2024	2025	2026	2027
IMPORTE MÁXIMO SUBVENCIONABLE	1.888,16 €	1.888,16 €	1.888,16 €	1.888,16 €	1.888,16 €
IMPORTE MEDIO DE TRANSFERENCIA (€/ha)	349,66 €	349,66 €	349,66 €	349,66 €	349,66 €

RESUMEN DE UNIDADES

Cód	GRUPO DE PAGO	Sup. Dec. Admisible (ha)	Sup. Comprometida (ha)	Sup. ajustada compromiso (1) (ha)	% sobredec.	Sup. Propuesta (ha)	Importe Declarado	Importe Topado	Importe Propuesto	Importe tras sobredec.
433	FRUTALES REGADÍO	5,40		5,40	0,00	5,40	1.888,16	1.888,16	1.888,16	1.888,16
TOTAL		5,40	5,40	5,40		5,40	1.888,16	1.888,16	1.888,16	1.888,16

APLICACIÓN DE REDUCCIONES Y PENALIZACIONES

GRUPO DE PAGO	Importe Calculado	Importe prerreduc.	Criterios de subvencionabilidad y compromisos	Presentación tardía	Omisión declaración	Condicionalidad	IMPORTE (Euros) PROPUESTO
FRUTALES REGADÍO	1.888,16	1.888,16	0,00	0,00	0,00	0,00	1.888,16
TOTAL	1.888,16	1.888,16					1.888,16

RESUMEN DE PAGOS

	IMPORTE (Euros)			
	PROPUESTO	FEADER (Eje 2)	MAPA	CAPADR
PROPUESTO	1.888,16	1.604,94	185,23	97,99

RECINTOS PROPUESTOS

REF.	REFERENCIA SIGPAC	CULTIVO	DESCRIPCIÓN CULTIVO	S/R	G.PAGO	PEND. MEDIA (%)	SUP. DEC. ADMISIBLE (ha)	SUP. COMPROM. (ha)	SUP. AJUSTADA COMPR.(1) (ha)	SUP. CONV. SIGPAC (ha)	SUP. CERTIE. (ha)	SUP. CAMPO (ha)	SUP. CAMPO DETER. CULT. DECLARADO (ha)	SUP. DEC. REDUCIDA (ha)	SUP. PROPUESTA (ha)
-1019484	18-091-031-00099-003	105042	MELOCOTONEROS-CARSON	R	433	17,50	0,02	0,02	0,02		0,02			0,02	0,02
4102676	18-028-002-00023-002	105211	MELOCOTONEROS-CATHERINA	R	433	3,90	2,01	2,01	2,01		2,01			2,01	2,01
1700000005472950	18-091-032-00283-001	105018	MELOCOTONEROS-ANDROSS	R	433	3,50	1,14	1,14	1,14		1,14			1,14	1,14
1700000005472951	18-091-032-00284-001	105018	MELOCOTONEROS-ANDROSS	R	433	6,00	0,16	0,16	0,16		0,16			0,16	0,16
1700000005472952	18-091-032-00284-002	105357	MELOCOTONEROS-BABYGOLD 6	R	433	2,60	1,21	1,21	1,21		1,21			1,21	1,21
1700000005472953	18-091-031-00098-003	105042	MELOCOTONEROS-CARSON	R	433	15,70	0,01	0,01	0,01		0,01			0,01	0,01
1700000005472954	18-091-031-00099-001	105042	MELOCOTONEROS-CARSON	R	433	2,20	0,26	0,26	0,26		0,26			0,26	0,26
1700000005472955	18-091-031-00101-002	105042	MELOCOTONEROS-CARSON	R	433	3,50	0,46	0,46	0,46		0,46			0,46	0,46
1700000005472956	18-091-031-00098-001	105042	MELOCOTONEROS-CARSON	R	433	2,10	0,13	0,13	0,13		0,13			0,13	0,13

INCIDENCIAS

INCIDENCIA DESCRIPCIÓN

- 100424 Solicita recinto que no está comprometido para la operación.
 Ref:4102677 Recinto:18-028-002-00023-00003 Cultivo:101010 OLIVAR-PICUAL Secano
 Ref:1700000005472958 Recinto:18-091-031-00102-00005 Cultivo:101010 OLIVAR-PICUAL Regadío
 Ref:1700000005472957 Recinto:18-091-032-00284-00004 Cultivo:101010 OLIVAR-PICUAL Secano

(1) Superficie declarada admisible ajustada con la superficie comprometida.
 (2) Factor de penalización valorando el alcance para el tipo de compromiso.

Puede verificar la integridad de una copia de este documento mediante la lectura del código QR adjunto o mediante el acceso a la dirección <https://ws050.juntadeandalucia.es/verificarFirma> indicando el código de VERIFICACIÓN

FIRMADO POR	JUAN JOSE SOLER GARCIA	FECHA	03/07/2024	
	ROCIO GUIJARRO MILLAN			
VERIFICACIÓN	Pk2jm6MP8Q4FQJJZRRTHBNMQA26B8	PÁGINA	1519/3256	



APELLIDOS Y NOMBRE / RAZÓN SOCIAL
LOPEZ GARCIA JUAN ANTONIO

NIF
***9780*

EXPEDIENTE
1146950

ANUALIDAD DE PAGO
1ª

IMPORTE POR ANUALIDAD

	2023	2024	2025	2026	2027
IMPORTE MÁXIMO SUBVENCIONABLE	283,22 €	283,22 €	283,22 €	283,22 €	283,22 €
IMPORTE MEDIO DE TRANSFERENCIA (€/ha)	349,65 €	349,65 €	349,65 €	349,65 €	349,65 €

RESUMEN DE UNIDADES

Cód	GRUPO DE PAGO	Sup. Dec. Admisible (ha)	Sup. Comprometida (ha)	Sup. ajustada compromiso (1) (ha)	% sobredec.	Sup. Propuesta (ha)	Importe Declarado	Importe Topado	Importe Propuesto	Importe tras sobredec.
433	FRUTALES REGADÍO	0,81		0,81	0,00	0,81	283,22	283,22	283,22	283,22
TOTAL		0,81	0,81	0,81		0,81	283,22	283,22	283,22	283,22

APLICACIÓN DE REDUCCIONES Y PENALIZACIONES

GRUPO DE PAGO	Importe Calculado	Importe prereduc.	Criterios de subvencionabilidad y compromisos	Presentación tardía	Omisión declaración	Condicionalidad	IMPORTE (Euros) PROPUESTO
FRUTALES REGADÍO	283,22	283,22	0,00	0,00	0,00	0,00	283,22
TOTAL	283,22	283,22					283,22

RESUMEN DE PAGOS

	IMPORTE (Euros)			
	PROPUESTO	FEADER (Eje 2)	MAPA	CAPADR
PROPUESTO	283,22	240,74	27,78	14,70

RECINTOS PROPUESTOS

REF.	REFERENCIA SIGPAC	CULTIVO/DESCRIPCIÓN CULTIVO	S/R	G.PAGO	PEND. MEDIA (%)	SUP. DEC. ADMISIBLE (ha)	SUP. COMPROM. (ha)	SUP. AJUSTADA COMPROM. (1) (ha)	SUP. CONV. SIGPAC (ha)	SUP. CERTIF. (ha)	SUP. CAMPO (ha)	SUP. CAMPO DETER. CULT. DECLARADO (ha)	SUP. DEC. REDUCIDA (ha)	SUP. PROPUESTA (ha)
1700000005227601	18-091-031-00100-001	105001 MELOCOTONEROS-MELICOTONER BLANC MALLORQUÍ	R	433	3,70	0,07	0,07	0,07		0,07			0,07	0,07
1700000005227605	18-091-031-00102-001	105001 MELOCOTONEROS-MELICOTONER BLANC MALLORQUÍ	R	433	3,30	0,40	0,40	0,40		0,40			0,40	0,40
1700000005227606	18-091-031-00118-001	105001 MELOCOTONEROS-MELICOTONER BLANC MALLORQUÍ	R	433	8,80	0,34	0,34	0,34		0,34			0,34	0,34

INCIDENCIAS

INCIDENCIA DESCRIPCIÓN

- 100400 Recinto con cultivo, variedad, régimen de explotación o uso Sigpac no compatible con la operación solicitada (Anexo IV.I Cultivos y variedades elegibles para las Intervenciones. Orden de 28 de marzo de 2023).
Ref.-1054266 Recinto:18-091-032-00321-00001 Cultivo:105001 MELOCOTONEROS-MELICOTONER BLANC MALLORQUÍ Secano
Uso:FY
- 100424 Solicita recinto que no está comprometido para la operación.
Ref.-1054266 Recinto:18-091-032-00321-00001 Cultivo:105001 MELOCOTONEROS-MELICOTONER BLANC MALLORQUÍ Secano

(1) Superficie declarada admisible ajustada con la superficie comprometida.
(2) Factor de penalización valorando el alcance para el tipo de compromiso.

Puede verificar la integridad de una copia de este documento mediante la lectura del código QR adjunto o mediante el acceso a la dirección <https://ws050.juntadeandalucia.es/verificarFirma> indicando el código de VERIFICACIÓN

FIRMADO POR	JUAN JOSE SOLER GARCIA	FECHA	03/07/2024	
	ROCIO GUIJARRO MILLAN			
VERIFICACIÓN	Pk2jm6MP8Q4FQJJZRRTHBNMQA26B8	PÁGINA	1520/3256	



APELLIDOS Y NOMBRE / RAZÓN SOCIAL

López Gómez José

NIF

***3343*

EXPEDIENTE

1255935

ANUALIDAD DE PAGO

RESUMEN DE PAGOS

	<u>PROPUESTO</u>	<u>IMPORTE (Euros)</u>		
		<u>FEADER (Eje 2)</u>	<u>MAPA</u>	<u>CAPADR</u>
PROPUESTO	0,00	0,00	0,00	0,00

INCIDENCIAS

INCIDENCIA DESCRIPCIÓN

7162	Se advierte que en el impreso DATOS DE RECINTOS no está consignada la operación solicitada en el impreso SOLICITA LINEAS DE AYUDA DE DESARROLLO RURAL.
101008	Expediente sin compromisos vigentes. Operación:6503.2

(1) Superficie declarada admisible ajustada con la superficie comprometida.
(2) Factor de penalización valorando el alcance para el tipo de compromiso.

Puede verificar la integridad de una copia de este documento mediante la lectura del código QR adjunto o mediante el acceso a la dirección https://ws050.juntadeandalucia.es/verificarFirma indicando el código de VERIFICACIÓN				
FIRMADO POR	JUAN JOSE SOLER GARCIA	FECHA	03/07/2024	
	ROCIO GUIJARRO MILLAN			
VERIFICACIÓN	Pk2jm6MP8Q4FQJJZRRTHBNMQA26B8	PÁGINA	1521/3256	



APELLIDOS Y NOMBRE / RAZÓN SOCIAL

LOPEZ GONGORA DAVID

NIF
***9015*

EXPEDIENTE
1227557

ANUALIDAD DE PAGO
1ª

IMPORTES POR ANUALIDAD

	2023	2024	2025	2026	2027
IMPORTE MÁXIMO SUBVENCIONABLE	14.499,09 €	14.499,09 €	14.499,09 €	14.499,09 €	14.499,09 €
IMPORTE MEDIO DE TRANSFERENCIA (€/ha)	268,75 €	268,75 €	268,75 €	268,75 €	268,75 €

RESUMEN DE UNIDADES

Cód	GRUPO DE PAGO	Sup. Dec. Admisible (ha)	Sup. Comprometida (ha)	Sup. ajustada compromiso (1) (ha)	% sobredec.	Sup. Propuesta (ha)	Importe Declarado	Importe Topado	Importe Propuesto	Importe tras sobredec.
426	HERBÁCEOS	1,08		1,08	0,00	1,08	163,26	163,26	163,26	163,26
429	OLIVAR	1,33		1,33	0,00	1,33	329,71	329,71	329,71	329,71
432	FRUTALES SECANO	24,68		24,33	0,00	24,33	5.261,12	5.261,12	5.261,12	5.261,12
433	FRUTALES REGADÍO	25,85		25,01	0,00	25,01	8.745,00	8.745,00	8.745,00	8.745,00
434	HERBÁCEOS NO ELEGIBLES	2,20		2,20	0,00	2,20	0,00	0,00	0,00	0,00
TOTAL		55,14	53,95	53,95		53,95	14.499,09	14.499,09	14.499,09	14.499,09

APLICACIÓN DE REDUCCIONES Y PENALIZACIONES

GRUPO DE PAGO	Importe Calculado	Importe prereduc.	Criterios de subvencionabilidad y compromisos	Presentación tardía	Omisión declaración	Condicionalidad	IMPORTE (Euros)
							PROPUESTO
FRUTALES REGADÍO	8.745,00	8.745,00	0,00	0,00	0,00	0,00	8.745,00
FRUTALES SECANO	5.261,12	5.261,12	0,00	0,00	0,00	0,00	5.261,12
HERBÁCEOS	163,26	163,26	0,00	0,00	0,00	0,00	163,26
HERBÁCEOS NO ELEGIBLES	0,00	0,00	0,00	0,00	0,00	0,00	0,00
OLIVAR	329,71	329,71	0,00	0,00	0,00	0,00	329,71
TOTAL	14.499,09	14.499,09					14.499,09

RESUMEN DE PAGOS

PROPUESTO	IMPORTE (Euros)			
	PROPUESTO	FEADER (Eje 2)	MAPA	CAPADR
PROPUESTO	14.499,09	12.324,22	1.422,36	752,51

(1) Superficie declarada admisible ajustada con la superficie comprometida.

(2) Factor de penalización valorando el alcance para el tipo de compromiso.

Puede verificar la integridad de una copia de este documento mediante la lectura del código QR adjunto o mediante el acceso a la dirección <https://ws050.juntadeandalucia.es/verificarFirma> indicando el código de VERIFICACIÓN

FIRMADO POR	JUAN JOSE SOLER GARCIA	FECHA	03/07/2024	
	ROCIO GUIJARRO MILLAN			
VERIFICACIÓN	Pk2jm6MP8Q4FQJJZRRTHBNMQA26B8	PÁGINA	1522/3256	



RECINTOS PROPUESTOS

REF.	REFERENCIA SIGPAC	CULTIVO	DESCRIPCIÓN CULTIVO	S/R	G.PAGO	PEND. MEDIA (%)	SUP. DEC. ADMISIBLE (ha)	SUP. COMPROM. (ha)	SUP. AJUSTADA COMPR.(1) (ha)	SUP. CONV. SIGPAC (ha)	SUP. CERTIF. (ha)	SUP. CAMPO (ha)	SUP. CAMPO DECLARADO (ha)	SUP. DEC. REDUCIDA (ha)	SUP. PROPUESTA (ha)
170000006799798	18-071-504-00046-002	5000	CEBADA-SIN VARIEDAD	R	426	0,70	1,08	1,08	1,08		1,08			1,08	1,08
170000006799799	18-071-512-00086-001	101194	OLIVAR-LECHIN DE GRANADA	R	429	5,30	0,58	0,58	0,58		0,58			0,58	0,58
170000006799800	18-071-511-00075-001	101194	OLIVAR-LECHIN DE GRANADA	R	429	3,50	0,75	0,75	0,75		0,75			0,75	0,75
-170161	18-071-507-00019-001	104020	ALMENDROS-GUARA	S	432	2,60	1,35	1,35	1,35		1,35			1,35	1,35
6946008	18-071-503-00127-001	104020	ALMENDROS-GUARA	S	432	3,00	1,19	0,84	0,84		1,19			0,84	0,84
170000006799810	18-071-507-05012-001	104020	ALMENDROS-GUARA	S	432	4,20	0,64	0,64	0,64		0,64			0,64	0,64
170000006799814	18-071-506-00030-001	104020	ALMENDROS-GUARA	S	432	6,90	1,70	1,70	1,70		1,70			1,70	1,70
170000006799815	18-071-506-00031-001	104020	ALMENDROS-GUARA	S	432	7,20	1,51	1,51	1,51		1,51			1,51	1,51
170000006799819	18-071-507-00016-001	104020	ALMENDROS-GUARA	S	432	2,80	1,29	1,29	1,29		1,29			1,29	1,29
170000006799820	18-071-507-00022-001	104020	ALMENDROS-GUARA	S	432	2,70	2,23	2,23	2,23		2,23			2,23	2,23
170000006799821	18-071-507-00023-001	104020	ALMENDROS-GUARA	S	432	2,60	2,04	2,04	2,04		2,04			2,04	2,04
170000006799822	18-071-502-00001-001	104020	ALMENDROS-GUARA	S	432	4,60	2,07	2,07	2,07		2,07			2,07	2,07
170000006799823	18-071-503-00031-001	104020	ALMENDROS-GUARA	S	432	2,40	2,11	2,11	2,11		2,11			2,11	2,11
170000006799824	18-071-503-00055-001	104020	ALMENDROS-GUARA	S	432	2,90	4,10	4,10	4,10		4,10			4,10	4,10
170000006799825	18-071-503-00126-001	104020	ALMENDROS-GUARA	S	432	3,00	4,45	4,45	4,45		4,45			4,45	4,45
-1143891	18-071-508-00002-001	104020	ALMENDROS-GUARA	R	433	1,10	0,35	0,35	0,35		0,35			0,35	0,35
-1143838	18-071-504-00001-001	104020	ALMENDROS-GUARA	R	433	1,80	1,34	1,34	1,34		1,34			1,34	1,34
-765176	18-071-504-00001-001	104020	ALMENDROS-GUARA	R	433	1,80	0,66	0,66	0,66		0,66			0,66	0,66
170000006799802	18-071-508-09004-003	104020	ALMENDROS-GUARA	R	433	1,50	0,03	0,03	0,03		0,03			0,03	0,03
170000006799803	18-071-508-00002-003	104020	ALMENDROS-GUARA	R	433	1,20	1,41	1,41	1,41		1,41			1,41	1,41
170000006799804	18-071-508-00112-003	104020	ALMENDROS-GUARA	R	433	1,80	0,66	0,66	0,66		0,66			0,66	0,66
170000006799805	18-071-512-00011-001	104020	ALMENDROS-GUARA	R	433	5,10	0,71	0,71	0,71		0,71			0,71	0,71
170000006799806	18-071-511-00016-002	104020	ALMENDROS-GUARA	R	433	4,20	0,75	0,75	0,75		0,75			0,75	0,75
170000006799807	18-099-003-00119-001	104020	ALMENDROS-GUARA	R	433	1,40	0,07	0,07	0,07		0,07			0,07	0,07
170000006799808	18-071-512-00100-001	104020	ALMENDROS-GUARA	R	433	6,50	0,15	0,15	0,15		0,15			0,15	0,15
170000006799809	18-099-003-00169-001	104020	ALMENDROS-GUARA	R	433	1,60	0,95	0,95	0,95		0,95			0,95	0,95
170000006799811	18-071-508-00002-001	104020	ALMENDROS-GUARA	R	433	1,10	2,59	2,59	2,59		2,59			2,59	2,59
170000006799812	18-071-508-00003-002	104020	ALMENDROS-GUARA	R	433	2,50	0,03	0,03	0,03		0,03			0,03	0,03
170000006799813	18-071-508-00112-002	104020	ALMENDROS-GUARA	R	433	1,40	3,41	3,41	3,41		3,41			3,41	3,41
170000006799816	18-071-506-00082-001	104020	ALMENDROS-GUARA	R	433	3,20	2,88	2,88	2,88		2,88			2,88	2,88
170000006799817	18-071-506-05001-001	104020	ALMENDROS-GUARA	R	433	2,70	0,42	0,42	0,42		0,42			0,42	0,42
170000006799818	18-071-506-05002-001	104020	ALMENDROS-GUARA	R	433	3,40	0,34	0,34	0,34		0,34			0,34	0,34
170000006799826	18-071-503-00127-001	104020	ALMENDROS-GUARA	R	433	3,00	2,89	2,05	2,05		2,89			2,05	2,05
170000006799828	18-071-504-00052-001	104020	ALMENDROS-GUARA	R	433	1,30	2,47	2,47	2,47		2,47			2,47	2,47
170000006799829	18-071-505-00102-001	104020	ALMENDROS-GUARA	R	433	2,20	3,74	3,74	3,74		3,74			3,74	3,74
-522400	18-071-503-00030-001	20000	BARBECHO TRADICIONAL-SIN VARIEDAD	S	434	2,20	1,61	1,61	1,61		1,61			1,61	1,61
-522396	18-071-503-00031-002	20000	BARBECHO TRADICIONAL-SIN VARIEDAD	S	434	2,20	0,59	0,59	0,59		0,59			0,59	0,59

INCIDENCIAS

INCIDENCIA DESCRIPCIÓN

- 219 Superficie declarada sobre un mismo recinto, en un mismo expediente, mayor que la superficie total del recinto SIGPAC.
 Ref:170000006799826 Recinto:18-071-503-00127-00001 Cultivo:104020 ALMENDROS-GUARA Regadío Suma de superficies declaradas para este recinto por el solicitante (Áreas):408 Superficie SIGPAC total para el recinto (Áreas):289 Exceso de superficie declarada (Hectáreas):0,84
 Ref:6946008 Recinto:18-071-503-00127-00001 Cultivo:104020 ALMENDROS-GUARA Secano Suma de superficies declaradas para este recinto por el solicitante (Áreas):408 Superficie SIGPAC total para el recinto (Áreas):289 Exceso de superficie declarada (Hectáreas): 0,35

(1) Superficie declarada admisible ajustada con la superficie comprometida.
 (2) Factor de penalización valorando el alcance para el tipo de compromiso.

Puede verificar la integridad de una copia de este documento mediante la lectura del código QR adjunto o mediante el acceso a la dirección <https://ws050.juntadeandalucia.es/verificarFirma> indicando el código de VERIFICACIÓN

FIRMADO POR	JUAN JOSE SOLER GARCIA	FECHA	03/07/2024	
	ROCIO GUIJARRO MILLAN			
VERIFICACIÓN	Pk2jm6MP8Q4FQJJZRRTHBNMQA26B8	PÁGINA	1523/3256	



APELLIDOS Y NOMBRE / RAZÓN SOCIAL

LOPEZ GONZALEZ DOROTEA

NIF
****6696*

EXPEDIENTE
1118711

ANUALIDAD DE PAGO

1ª

IMPORTE POR ANUALIDAD

	2023	2024	2025	2026	2027
IMPORTE MÁXIMO SUBVENCIONABLE	6.478,55 €	6.478,55 €	6.478,55 €	6.478,55 €	6.478,55 €
IMPORTE MEDIO DE TRANSFERENCIA (€/ha)	216,24 €	216,24 €	216,24 €	216,24 €	216,24 €

RESUMEN DE UNIDADES

Cód	GRUPO DE PAGO	Sup. Dec. Admisible (ha)	Sup. Comprometida (ha)	Sup. ajustada compromiso (1) (ha)	% sobredec.	Sup. Propuesta (ha)	Importe Declarado	Importe Topado	Importe Propuesto	Importe tras sobredec.
432	FRUTALES SECANO	29,96		29,96	0,00	29,96	6.478,55	6.478,55	6.478,55	6.478,55
TOTAL		29,96	29,96	29,96		29,96	6.478,55	6.478,55	6.478,55	6.478,55

APLICACIÓN DE REDUCCIONES Y PENALIZACIONES

GRUPO DE PAGO	Importe Calculado	Importe prereduc.	Criterios de subvencionabilidad y compromisos	Presentación tardía	Omisión declaración	Condicionabilidad	IMPORTE (Euros) PROPUESTO
FRUTALES SECANO	6.478,55	6.478,55	0,00	0,00	0,00	0,00	6.478,55
TOTAL	6.478,55	6.478,55					6.478,55

RESUMEN DE PAGOS

	IMPORTE (Euros)			
	PROPUESTO	FEADER (Eje 2)	MAPA	CAPADR
PROPUESTO	6.478,55	5.506,77	635,55	336,23

RECINTOS PROPUESTOS

REF.	REFERENCIA SIGPAC	CULTIVO	DESCRIPCIÓN CULTIVO	S/R	G.PAGO	PEND. MEDIA (%)	SUP. DEC. ADMISIBLE (ha)	SUP. COMPROM. (ha)	SUP. AJUSTADA COMPROM. (1) (ha)	SUP. CONV. SIGPAC (ha)	SUP. CERTIE (ha)	SUP. CAMPO (ha)	SUP. CAMPO DETER. CULT. DECLARADO (ha)	SUP. DEC. REDUCIDA (ha)	SUP. PROPUESTA (ha)
1700000005696647	18-167-002-00180-002	104020	ALMENDROS-GUARA	S	432	7,50	1,51	1,51	1,51		1,51			1,51	1,51
1700000005696648	18-167-026-00087-002	104020	ALMENDROS-GUARA	S	432	8,40	5,05	5,05	5,05		5,05			5,05	5,05
1700000005696649	18-167-007-00054-001	104020	ALMENDROS-GUARA	S	432	2,80	2,40	2,40	2,40		2,40			2,40	2,40
1700000005696650	18-167-026-00045-001	104020	ALMENDROS-GUARA	S	432	11,70	0,43	0,43	0,43		0,43			0,43	0,43
1700000005696651	18-167-005-00205-001	104020	ALMENDROS-GUARA	S	432	2,00	2,45	2,45	2,45		2,45			2,45	2,45
1700000005696652	18-167-006-00011-003	104020	ALMENDROS-GUARA	S	432	7,70	8,01	8,01	8,01		8,01			8,01	8,01
1700000005696653	18-167-005-00042-001	104020	ALMENDROS-GUARA	S	432	2,10	2,72	2,72	2,72		2,72			2,72	2,72
1700000005696654	18-167-005-00087-001	104020	ALMENDROS-GUARA	S	432	2,60	7,39	7,39	7,39		7,39			7,39	7,39

(1) Superficie declarada admisible ajustada con la superficie comprometida.
(2) Factor de penalización valorando el alcance para el tipo de compromiso.

Puede verificar la integridad de una copia de este documento mediante la lectura del código QR adjunto o mediante el acceso a la dirección <https://ws050.juntadeandalucia.es/verificarFirma> indicando el código de VERIFICACIÓN

FIRMADO POR	JUAN JOSE SOLER GARCIA	FECHA	03/07/2024	
	ROCIO GUIJARRO MILLAN			
VERIFICACIÓN	Pk2jm6MP8Q4FQJJZRRTHBNMQA26B8	PÁGINA	1524/3256	



APELLIDOS Y NOMBRE / RAZÓN SOCIAL **NIF** **EXPEDIENTE** **ANUALIDAD DE PAGO**
 LOPEZ GUALDA IVAN ****4723* 1241263 1ª

IMPORTE POR ANUALIDAD

	2023	2024	2025	2026	2027
IMPORTE MÁXIMO SUBVENCIONABLE	93,61 €	93,61 €	93,61 €	93,61 €	93,61 €
IMPORTE MEDIO DE TRANSFERENCIA (€/ha)	253,00 €	253,00 €	253,00 €	253,00 €	253,00 €

RESUMEN DE UNIDADES

Cód	GRUPO DE PAGO	Sup. Dec. Admisible (ha)	Sup. Comprometida (ha)	Sup. ajustada compromiso (1) (ha)	% sobredec.	Sup. Propuesta (ha)	Importe Declarado	Importe Topado	Importe Propuesto	Importe tras sobredec.
430	HORTÍCOLAS	0,37		0,37	0,00	0,37	93,61	93,61	93,61	93,61
TOTAL		0,37	0,37	0,37		0,37	93,61	93,61	93,61	93,61

APLICACIÓN DE REDUCCIONES Y PENALIZACIONES

GRUPO DE PAGO	Importe Calculado	Importe prerreduc.	Criterios de subvencionabilidad y compromisos	Presentación tardía	Omisión declaración	Condicionality	IMPORTE (Euros) PROPUESTO
HORTÍCOLAS	93,61	93,61	0,00	0,00	0,00	0,00	93,61
TOTAL	93,61	93,61					93,61

RESUMEN DE PAGOS

	IMPORTE (Euros)			
	PROPUESTO	FEADER (Eje 2)	MAPA	CAPADR
PROPUESTO	93,61	79,57	9,18	4,86

RECINTOS PROPUESTOS

REF.	REFERENCIA SIGPAC	CULTIVO	DESCRIPCIÓN CULTIVO	S/R	G.PAGO	PEND. MEDIA (%)	SUP. DEC. ADMISIBLE (ha)	SUP. COMPROM. (ha)	SUP. AJUSTADA COMPROM. (1) (ha)	SUP. CONV. SIGPAC (ha)	SUP. CERTIE. (ha)	SUP. CAMPO (ha)	SUP. CAMPO DETER. CULT. DECLARADO (ha)	SUP. DEC. REDUCIDA (ha)	SUP. PROPUESTA (ha)
5239463	18-036-002-00204-001	197000	TOMATE-SIN VARIEDAD	R	430	17,30	0,20	0,20	0,20		0,20			0,20	0,20
5239469	18-036-002-00175-001	197000	TOMATE-SIN VARIEDAD	R	430	14,00	0,17	0,17	0,17		0,17			0,17	0,17

INCIDENCIAS

INCIDENCIA DESCRIPCIÓN

- 100411 Recinto no admisible por no estar asociado en SIGGAN a una explotación ganadera admisible (Artículo 10 de la Orden de 28 de marzo de 2023).
 Ref:4614191 Recinto:18-036-005-00253-00004 Cultivo:62000 PASTOS PERMANENTES DE 5 O MAS AÑOS-SIN VARIEDAD Secano
- 100424 Solicita recinto que no está comprometido para la operación.
 Ref:4614191 Recinto:18-036-005-00253-00004 Cultivo:62000 PASTOS PERMANENTES DE 5 O MAS AÑOS-SIN VARIEDAD Secano

(1) Superficie declarada admisible ajustada con la superficie comprometida.
 (2) Factor de penalización valorando el alcance para el tipo de compromiso.

Puede verificar la integridad de una copia de este documento mediante la lectura del código QR adjunto o mediante el acceso a la dirección https://ws050.juntadeandalucia.es/verificarFirma indicando el código de VERIFICACIÓN					
FIRMADO POR	JUAN JOSE SOLER GARCIA		FECHA		03/07/2024
	ROCIO GUIJARRO MILLAN				
VERIFICACIÓN	Pk2jm6MP8Q4FQJJZRRTHBNMQA26B8		PÁGINA		1525/3256



APELLIDOS Y NOMBRE / RAZÓN SOCIAL
LOPEZ HIDALGO CARMEN MARIA

NIF
****5243*

EXPEDIENTE
1018264

ANUALIDAD DE PAGO
1ª

IMPORTE POR ANUALIDAD

	2023	2024	2025	2026	2027
IMPORTE MÁXIMO SUBVENCIONABLE	1.574,23 €	1.574,23 €	1.574,23 €	1.574,23 €	1.574,23 €
IMPORTE MEDIO DE TRANSFERENCIA (€/ha)	216,24 €	216,24 €	216,24 €	216,24 €	216,24 €

RESUMEN DE UNIDADES

Cód	GRUPO DE PAGO	Sup. Dec. Admisible (ha)	Sup. Comprometida (ha)	Sup. ajustada compromiso (1) (ha)	% sobredec.	Sup. Propuesta (ha)	Importe Declarado	Importe Topado	Importe Propuesto	Importe tras sobredec.
432	FRUTALES SECANO	7,28		7,28	0,00	7,28	1.574,23	1.574,23	1.574,23	1.574,23
TOTAL		7,28	7,28	7,28		7,28	1.574,23	1.574,23	1.574,23	1.574,23

APLICACIÓN DE REDUCCIONES Y PENALIZACIONES

GRUPO DE PAGO	Importe Calculado	Importe prereduc.	Criterios de subvencionabilidad y compromisos	Presentación tardía	Omisión declaración	Condicionalidad	IMPORTE (Euros) PROPUESTO
FRUTALES SECANO	1.574,23	1.574,23	0,00	0,00	0,00	0,00	1.574,23
TOTAL	1.574,23	1.574,23					1.574,23

RESUMEN DE PAGOS

	IMPORTE (Euros)			
	PROPUESTO	FEADER (Eje 2)	MAPA	CAPADR
PROPUESTO	1.574,23	1.338,10	154,43	81,70

RECINTOS PROPUESTOS

REF.	REFERENCIA SIGPAC	CULTIVO	DESCRIPCIÓN CULTIVO	S/R	G.PAGO	PEND. MEDIA (%)	SUP. DEC. ADMISIBLE (ha)	SUP. COMPROM. (ha)	SUP. AJUSTADA COMPR.(1) (ha)	SUP. CONV. SIGPAC (ha)	SUP. CERTIE. (ha)	SUP. CAMPO (ha)	SUP. CAMPO DETER. CULT. DECLARADO (ha)	SUP. DEC. REDUCIDA (ha)	SUP. PROPUESTA (ha)
-1515519	18-065-501-00482-001	104020	ALMENDROS-GUARA	S	432	3,30	1,40	1,40	1,40		1,40			1,40	1,40
-1515513	18-065-501-00482-001	104020	ALMENDROS-GUARA	S	432	3,30	1,24	1,24	1,24		1,24			1,24	1,24
-19801	18-065-501-05706-005	104020	ALMENDROS-GUARA	S	432	20,50	0,11	0,11	0,11		0,11			0,11	0,11
1700000002973735	18-091-075-00138-001	104020	ALMENDROS-GUARA	S	432	2,80	3,09	3,09	3,09		3,09			3,09	3,09
1700000002973736	18-091-503-10003-001	104020	ALMENDROS-GUARA	S	432	9,30	0,30	0,30	0,30		0,30			0,30	0,30
1700000002973738	18-091-503-00003-001	104020	ALMENDROS-GUARA	S	432	5,30	1,14	1,14	1,14		1,14			1,14	1,14

INCIDENCIAS

INCIDENCIA DESCRIPCIÓN

248 Verifica que los recintos declarados con sistema de explotación regadío corresponden realmente a regadío según SIGPAC.
Ref:-1515519 Recinto:18-065-501-00482-00001 Cultivo:104020 ALMENDROS-GUARA Regadío

(1) Superficie declarada admisible ajustada con la superficie comprometida.
(2) Factor de penalización valorando el alcance para el tipo de compromiso.

Puede verificar la integridad de una copia de este documento mediante la lectura del código QR adjunto o mediante el acceso a la dirección https://ws050.juntadeandalucia.es/verificarFirma indicando el código de VERIFICACIÓN				
FIRMADO POR	JUAN JOSE SOLER GARCIA	FECHA	03/07/2024	
	ROCIO GUIJARRO MILLAN			
VERIFICACIÓN	Pk2jm6MP8Q4FQJJZRRTHBNMQA26B8	PÁGINA	1526/3256	



APELLIDOS Y NOMBRE / RAZÓN SOCIAL

López Jiménez Javier

NIF
****6285*

EXPEDIENTE
1256312

ANUALIDAD DE PAGO

1ª

IMPORTE POR ANUALIDAD

	2023	2024	2025	2026	2027
IMPORTE MÁXIMO SUBVENCIONABLE	7.016,99 €	7.016,99 €	7.016,99 €	7.016,99 €	7.016,99 €
IMPORTE MEDIO DE TRANSFERENCIA (€/ha)	216,24 €	216,24 €	216,24 €	216,24 €	216,24 €

RESUMEN DE UNIDADES

Cód	GRUPO DE PAGO	Sup. Dec. Admisible (ha)	Sup. Comprometida (ha)	Sup. ajustada compromiso (I) (ha)	% sobredec.	Sup. Propuesta (ha)	Importe Declarado	Importe Topado	Importe Propuesto	Importe tras sobredec.
432	FRUTALES SECANO	32,64		32,45	0,00	32,45	7.016,99	7.016,99	7.016,99	7.016,99
TOTAL		32,64	32,45	32,45		32,45	7.016,99	7.016,99	7.016,99	7.016,99

APLICACIÓN DE REDUCCIONES Y PENALIZACIONES

GRUPO DE PAGO	Importe Calculado	Importe prereduc.	Criterios de subvencionabilidad y compromisos	Presentación tardía	Omisión declaración	Condicionalidad	IMPORTE (Euros) PROPUESTO
FRUTALES SECANO	7.016,99	7.016,99	0,00	0,00	0,00	0,00	7.016,99
TOTAL	7.016,99	7.016,99					7.016,99

RESUMEN DE PAGOS

	IMPORTE (Euros)			
	PROPUESTO	FEADER (Eje 2)	MAPA	CAPADR
PROPUESTO	7.016,99	5.964,44	688,37	364,18

RECINTOS PROPUESTOS

REF.	REFERENCIA SIGPAC	CULTIVO	DESCRIPCIÓN CULTIVO	S/R	G.PAGO	PEND. MEDIA (%)	SUP. DEC. ADMISIBLE (ha)	SUP. COMPROM. (ha)	SUP. AJUSTADA COMPR.(I) (ha)	SUP. CONV. SIGPAC (ha)	SUP. CERTIE. (ha)	SUP. CAMPO (ha)	SUP. CAMPO DETER. CULT. DECLARADO (ha)	SUP. DEC. REDUCIDA (ha)	SUP. PROPUESTA (ha)
-1546534	18-167-011-00018-003	104111	ALMENDROS-MAKAKO	S	432	1,80	1,30	1,30	1,30		1,30			1,30	1,30
4241171	04-063-034-00004-005	104020	ALMENDROS-GUARA	S	432	3,60	8,22	8,03	8,03		8,03			8,03	8,03
1700000005493688	18-167-011-00018-003	104111	ALMENDROS-MAKAKO	S	432	1,80	13,53	13,53	13,53		13,53			13,53	13,53
1700000005493691	18-167-011-00018-003	124022	PISTACHO-KERMAN	S	432	1,80	9,59	9,59	9,59		9,59			9,59	9,59

(1) Superficie declarada admisible ajustada con la superficie comprometida.
(2) Factor de penalización valorando el alcance para el tipo de compromiso.

Puede verificar la integridad de una copia de este documento mediante la lectura del código QR adjunto o mediante el acceso a la dirección <https://ws050.juntadeandalucia.es/verificarFirma> indicando el código de VERIFICACIÓN

FIRMADO POR	JUAN JOSE SOLER GARCIA	FECHA	03/07/2024	
	ROCIO GUIJARRO MILLAN			
VERIFICACIÓN	Pk2jm6MP8Q4FQJJZRRTHBNMQA26B8	PÁGINA	1527/3256	



<u>APELLIDOS Y NOMBRE / RAZÓN SOCIAL</u>	<u>NIF</u>	<u>EXPEDIENTE</u>	<u>ANUALIDAD DE PAGO</u>
LOPEZ JIMENEZ MIGUEL	***6345*	1014892	1ª
<u>IMPORTE POR ANUALIDAD</u>			

	2023	2024	2025	2026	2027
IMPORTE MÁXIMO SUBVENCIONABLE	4.614,56 €	4.614,56 €	4.614,56 €	4.614,56 €	4.614,56 €
IMPORTE MEDIO DE TRANSFERENCIA (€/ha)	216,24 €	216,24 €	216,24 €	216,24 €	216,24 €

RESUMEN DE UNIDADES

<u>Cód</u>	<u>GRUPO DE PAGO</u>	<u>Sup. Dec. Admisible (ha)</u>	<u>Sup. Comprometida (ha)</u>	<u>Sup. ajustada compromiso (1) (ha)</u>	<u>% sobredec.</u>	<u>Sup. Propuesta (ha)</u>	<u>Importe Declarado</u>	<u>Importe Topado</u>	<u>Importe Propuesto</u>	<u>Importe tras sobredec.</u>
432	FRUTALES SECANO	21,81		21,34	0,00	21,34	4.614,56	4.614,56	4.614,56	4.614,56
TOTAL		21,81	21,34	21,34		21,34	4.614,56	4.614,56	4.614,56	4.614,56

APLICACIÓN DE REDUCCIONES Y PENALIZACIONES

<u>GRUPO DE PAGO</u>	<u>Importe Calculado</u>	<u>Importe prereduc.</u>	<u>Importe subvencionabilidad y compromisos</u>	<u>Presentación tardía</u>	<u>Omisión declaración</u>	<u>Condicionality</u>	<u>IMPORTE (Euros) PROPUESTO</u>
FRUTALES SECANO	4.614,56	4.614,56	0,00	0,00	0,00	0,00	4.614,56
TOTAL	4.614,56	4.614,56					4.614,56

RESUMEN DE PAGOS

	<u>IMPORTE (Euros)</u>			
	<u>PROPUESTO</u>	<u>FEADER (Eje 2)</u>	<u>MAPA</u>	<u>CAPADR</u>
PROPUESTO	4.614,56	3.922,38	452,69	239,49

(1) Superficie declarada admisible ajustada con la superficie comprometida.
(2) Factor de penalización valorando el alcance para el tipo de compromiso.

Puede verificar la integridad de una copia de este documento mediante la lectura del código QR adjunto o mediante el acceso a la dirección <https://ws050.juntadeandalucia.es/verificarFirma> indicando el código de VERIFICACIÓN

FIRMADO POR	JUAN JOSE SOLER GARCIA	FECHA	03/07/2024	
	ROCIO GUIJARRO MILLAN			
VERIFICACIÓN	Pk2jm6MP8Q4FQJJZRRTHBNMQA26B8	PÁGINA	1528/3256	



RECINTOS PROPUESTOS

REF.	REFERENCIA SIGPAC	CULTIVO DESCRIPCIÓN CULTIVO	S/R	G.PAGO	PEND. MEDIA (%)	SUP. DEC. ADMISIBLE (ha)	SUP. COMPROM. (ha)	SUP. AJUSTADA COMPR.(1) (ha)	SUP. CONV. SIGPAC (ha)	SUP. CERTIF. (ha)	SUP. CAMPO (ha)	SUP. CAMPO DETER. CULT. DECLARADO (ha)	SUP. DEC. REDUCIDA (ha)	SUP. PROPUESTA (ha)
-1477214	18-007-006-00594-004	104007 ALMENDROS-COMUNA	S	432	29,10	0,06	0,06	0,06		0,06			0,06	0,06
170000004851624	18-007-004-00283-003	104007 ALMENDROS-COMUNA	S	432	48,90	0,16	0,16	0,16		0,16			0,16	0,16
170000004851625	18-007-005-00160-001	104007 ALMENDROS-COMUNA	S	432	36,30	0,52	0,52	0,52		0,52			0,52	0,52
170000004851626	18-007-006-00518-004	104007 ALMENDROS-COMUNA	S	432	30,40	0,22	0,22	0,22		0,22			0,22	0,22
170000004851627	18-144-021-00106-001	104007 ALMENDROS-COMUNA	S	432	33,90	1,12	1,12	1,12		1,12			1,12	1,12
170000004851628	18-007-005-00159-006	104007 ALMENDROS-COMUNA	S	432	36,00	0,41	0,41	0,41		0,41			0,41	0,41
170000004851629	18-007-007-00019-001	104007 ALMENDROS-COMUNA	S	432	40,70	2,11	2,11	2,11		2,11			2,11	2,11
170000004851630	18-007-007-00031-001	104007 ALMENDROS-COMUNA	S	432	41,50	1,97	1,97	1,97		1,97			1,97	1,97
170000004851631	18-007-006-00041-002	104007 ALMENDROS-COMUNA	S	432	51,60	0,65	0,65	0,65		0,65			0,65	0,65
170000004851632	18-007-006-00559-001	104007 ALMENDROS-COMUNA	S	432	33,50	0,50	0,50	0,50		0,50			0,50	0,50
170000004851633	18-007-006-00110-001	104007 ALMENDROS-COMUNA	S	432	41,00	0,50	0,50	0,50		0,50			0,50	0,50
170000004851634	18-007-006-00111-001	104007 ALMENDROS-COMUNA	S	432	46,20	0,77	0,77	0,77		0,77			0,77	0,77
170000004851635	18-007-007-00037-002	104007 ALMENDROS-COMUNA	S	432	40,10	0,53	0,53	0,53		0,53			0,53	0,53
170000004851636	18-007-006-00098-001	104007 ALMENDROS-COMUNA	S	432	45,70	0,69	0,69	0,69		0,69			0,69	0,69
170000004851637	18-007-007-00781-001	104007 ALMENDROS-COMUNA	S	432	31,10	0,31	0,31	0,31		0,31			0,31	0,31
170000004851638	18-007-007-00784-001	104007 ALMENDROS-COMUNA	S	432	24,50	0,44	0,44	0,44		0,44			0,44	0,44
170000004851639	18-007-006-00413-001	104007 ALMENDROS-COMUNA	S	432	24,60	0,12	0,12	0,12		0,12			0,12	0,12
170000004851640	18-007-006-00444-001	104007 ALMENDROS-COMUNA	S	432	42,70	0,14	0,14	0,14		0,14			0,14	0,14
170000004851641	18-007-007-00743-001	104007 ALMENDROS-COMUNA	S	432	38,70	0,62	0,62	0,62		0,62			0,62	0,62
170000004851642	18-007-006-00407-002	104007 ALMENDROS-COMUNA	S	432	39,50	0,23	0,23	0,23		0,23			0,23	0,23
170000004851643	18-007-006-00115-002	104007 ALMENDROS-COMUNA	S	432	48,30	1,55	1,55	1,55		1,55			1,55	1,55
170000004851644	18-007-007-00717-002	104007 ALMENDROS-COMUNA	S	432	43,20	0,64	0,64	0,64		0,64			0,64	0,64
170000004851645	18-007-017-00447-001	104007 ALMENDROS-COMUNA	S	432	37,30	0,67	0,67	0,67		0,67			0,67	0,67
170000004851646	18-007-006-00486-002	104007 ALMENDROS-COMUNA	S	432	53,50	0,15	0,15	0,15		0,15			0,15	0,15
170000004851647	18-007-006-00486-001	104007 ALMENDROS-COMUNA	S	432	35,20	0,72	0,72	0,72		0,72			0,72	0,72
170000004851648	18-007-006-00448-001	104007 ALMENDROS-COMUNA	S	432	36,30	0,26	0,26	0,26		0,26			0,26	0,26
170000004851649	18-007-017-00010-001	104007 ALMENDROS-COMUNA	S	432	30,10	0,41	0,41	0,41		0,41			0,41	0,41
170000004851650	18-007-017-00014-002	104007 ALMENDROS-COMUNA	S	432	47,10	0,75	0,75	0,75		0,75			0,75	0,75
170000004851651	18-007-017-00015-001	104007 ALMENDROS-COMUNA	S	432	33,10	1,28	1,28	1,28		1,28			1,28	1,28
170000004851652	18-007-017-00701-001	104007 ALMENDROS-COMUNA	S	432	43,50	0,15	0,15	0,15		0,15			0,15	0,15
170000004851653	18-144-019-00399-002	104007 ALMENDROS-COMUNA	S	432	13,50	0,46	0,46	0,46		0,46			0,46	0,46
170000004851654	18-144-020-00002-001	104007 ALMENDROS-COMUNA	S	432	39,20	0,60	0,60	0,60		0,60			0,60	0,60
170000004851655	18-144-020-00014-002	104007 ALMENDROS-COMUNA	S	432	38,80	0,43	0,43	0,43		0,43			0,43	0,43
170000004851656	18-144-020-00116-001	104007 ALMENDROS-COMUNA	S	432	25,20	0,10	0,10	0,10		0,10			0,10	0,10
170000004851657	18-007-006-00496-002	104007 ALMENDROS-COMUNA	S	432	49,00	0,03	0,03	0,03		0,03			0,03	0,03
170000004851658	18-007-006-00496-003	104007 ALMENDROS-COMUNA	S	432	46,10	0,09	0,09	0,09		0,09			0,09	0,09
170000004851659	18-144-019-00126-001	104007 ALMENDROS-COMUNA	S	432	46,80	1,12	0,65	0,65		0,65			0,65	0,65
170000004851660	18-144-019-00171-001	104007 ALMENDROS-COMUNA	S	432	41,20	0,33	0,33	0,33		0,33			0,33	0,33

(1) Superficie declarada admisible ajustada con la superficie comprometida.
 (2) Factor de penalización valorando el alcance para el tipo de compromiso.

Puede verificar la integridad de una copia de este documento mediante la lectura del código QR adjunto o mediante el acceso a la dirección <https://ws050.juntadeandalucia.es/verificarFirma> indicando el código de VERIFICACIÓN

FIRMADO POR	JUAN JOSE SOLER GARCIA	FECHA	03/07/2024	
	ROCIO GUIJARRO MILLAN			
VERIFICACIÓN	Pk2jm6MP8Q4FQJJZRRTHBNBMA26B8	PÁGINA	1529/3256	



APELLIDOS Y NOMBRE / RAZÓN SOCIAL

LOPEZ JUSTICIA FERNANDO

NIF

****8945*

EXPEDIENTE

1260718

ANUALIDAD DE PAGO

1ª

IMPORTES POR ANUALIDAD

	2023	2024	2025	2026	2027
IMPORTE MÁXIMO SUBVENCIONABLE	23.393,66 €	23.393,66 €	23.393,66 €	23.393,66 €	23.393,66 €
IMPORTE MEDIO DE TRANSFERENCIA (€/ha)	282,60 €	282,60 €	282,60 €	282,60 €	282,60 €

RESUMEN DE UNIDADES

Cód	GRUPO DE PAGO	Sup. Dec. Admisible (ha)	Sup. Comprometida (ha)	Sup. ajustada compromiso (1) (ha)	% sobredec.	Sup. Propuesta (ha)	Importe Declarado	Importe Topado	Importe Propuesto	Importe tras sobredec.
429	OLIVAR	18,97		18,97	0,00	18,97	4.702,66	4.702,66	4.702,66	4.702,66
431	VIÑEDO	6,99		6,99	0,00	6,99	1.677,18	1.677,18	1.677,18	1.677,18
432	FRUTALES SECANO	21,39		21,39	0,00	21,39	4.625,37	4.625,37	4.625,37	4.625,37
433	FRUTALES REGADÍO	35,43		35,43	0,00	35,43	12.388,45	12.388,45	12.388,45	12.388,45
TOTAL		82,78	82,78	82,78		82,78	23.393,66	23.393,66	23.393,66	23.393,66

APLICACIÓN DE REDUCCIONES Y PENALIZACIONES

GRUPO DE PAGO	Importe Calculado	Importe prereduc.	Criterios de subvencionabilidad y compromisos	Presentación tardía	Omisión declaración	Condicionalidad	IMPORTE (Euros) PROPUESTO
FRUTALES REGADÍO	12.388,45	12.388,45	0,00	0,00	0,00	0,00	12.388,45
FRUTALES SECANO	4.625,37	4.625,37	0,00	0,00	0,00	0,00	4.625,37
OLIVAR	4.702,66	4.702,66	0,00	0,00	0,00	0,00	4.702,66
VIÑEDO	1.677,18	1.677,18	0,00	0,00	0,00	0,00	1.677,18
TOTAL	23.393,66	23.393,66					23.393,66

RESUMEN DE PAGOS

	PROPUESTO	PROPUESTO FEADER (Eje 2)	MAPA	CAPADR
TOTAL	23.393,66	19.884,60	2.294,92	1.214,14

RECINTOS PROPUESTOS

REF.	REFERENCIA SIGPAC	CULTIVO	DESCRIPCIÓN CULTIVO	S/R	G.PAGO	PEND. MEDIA (%)	SUP. DEC. ADMISIBLE (ha)	SUP. COMPROM.	SUP. AJUSTADA COMER.(1) (ha)	SUP. CONV. SIGPAC (ha)	SUP. CERTIF. (ha)	SUP. CAMPO (ha)	SUP. CAMPO DETER. CULT. DECLARADO (ha)	SUP. DEC. REDUCIDA (ha)	SUP. PROPUESTA (ha)
-938237	18-098-001-00089-083	101010	OLIVAR-PICUAL	S	429	19,40	0,03	0,03	0,03		0,03			0,03	0,03
1700000007158791	18-098-001-00089-052	101010	OLIVAR-PICUAL	R	429	15,70	7,00	7,00	7,00		7,00			7,00	7,00
1700000007158792	18-098-001-09009-012	101010	OLIVAR-PICUAL	R	429	16,40	0,02	0,02	0,02		0,02			0,02	0,02
1700000007158793	18-098-001-00089-006	101010	OLIVAR-PICUAL	R	429	16,80	11,92	11,92	11,92		11,92			11,92	11,92
1700000007158802	18-098-001-00089-062	102119	VIÑEDO VINIFICACIÓN-MERLOT	R	431	7,30	2,26	2,26	2,26		2,26			2,26	2,26
1700000007158803	18-098-001-00091-032	102201	VIÑEDO VINIFICACIÓN-SAUVIGNON BLANC	R	431	7,00	4,73	4,73	4,73		4,73			4,73	4,73
-938323	18-098-001-00089-086	104020	ALMENDROS-GUARA	S	432	15,20	0,03	0,03	0,03		0,03			0,03	0,03
4203284	18-098-001-00089-015	104020	ALMENDROS-GUARA	S	432	10,60	1,25	1,25	1,25		1,25			1,25	1,25
1700000007158797	18-098-001-00089-064	104025	ALMENDROS-MARINADA	S	432	13,80	0,32	0,32	0,32		0,32			0,32	0,32
1700000007158820	18-141-003-00028-007	104020	ALMENDROS-GUARA	S	432	8,10	3,51	3,51	3,51		3,51			3,51	3,51
1700000007158828	18-155-013-00034-003	104020	ALMENDROS-GUARA	S	432	24,50	16,28	16,28	16,28		16,28			16,28	16,28
1700000007158780	18-098-001-00088-015	104025	ALMENDROS-MARINADA	R	433	13,30	12,86	12,86	12,86		12,86			12,86	12,86
1700000007158790	18-098-001-00091-019	104025	ALMENDROS-MARINADA	R	433	11,40	1,14	1,14	1,14		1,14			1,14	1,14
1700000007158799	18-098-001-00088-012	104025	ALMENDROS-MARINADA	R	433	15,80	1,59	1,59	1,59		1,59			1,59	1,59
1700000007158815	18-098-001-00091-027	104020	ALMENDROS-GUARA	R	433	11,40	5,50	5,50	5,50		5,50			5,50	5,50
1700000007158824	18-098-001-00091-024	104020	ALMENDROS-GUARA	R	433	11,90	0,30	0,30	0,30		0,30			0,30	0,30
1700000007158831	18-098-001-00091-028	104020	ALMENDROS-GUARA	R	433	6,10	7,68	7,68	7,68		7,68			7,68	7,68
1700000007158832	18-098-001-00091-023	104020	ALMENDROS-GUARA	R	433	10,30	0,77	0,77	0,77		0,77			0,77	0,77
1700000007158833	18-098-001-00089-013	104020	ALMENDROS-GUARA	R	433	11,50	2,04	2,04	2,04		2,04			2,04	2,04
1700000007158834	18-098-001-00089-014	104020	ALMENDROS-GUARA	R	433	14,00	0,48	0,48	0,48		0,48			0,48	0,48
1700000007158835	18-098-001-00091-022	104020	ALMENDROS-GUARA	R	433	12,90	3,07	3,07	3,07		3,07			3,07	3,07

(1) Superficie declarada admisible ajustada con la superficie comprometida.
(2) Factor de penalización valorando el alcance para el tipo de compromiso.

Puede verificar la integridad de una copia de este documento mediante la lectura del código QR adjunto o mediante el acceso a la dirección <https://ws050.juntadeandalucia.es/verificarFirma> indicando el código de VERIFICACIÓN

FIRMADO POR	JUAN JOSE SOLER GARCIA	FECHA	03/07/2024	
	ROCIO GUIJARRO MILLAN			
VERIFICACIÓN	Pk2jm6MP8Q4FQJJZRRTHBNMQA26B8	PÁGINA	1530/3256	



APELLIDOS Y NOMBRE / RAZÓN SOCIAL

LOPEZ LARA YUDHI MARIA

NIF

****5607*

EXPEDIENTE

1228019

ANUALIDAD DE PAGO

1ª

IMPORTE POR ANUALIDAD

	2023	2024	2025	2026	2027
IMPORTE MÁXIMO SUBVENCIONABLE	5.495,69 €	5.495,69 €	5.495,69 €	5.495,69 €	5.495,69 €
IMPORTE MEDIO DE TRANSFERENCIA (€/ha)	164,64 €	164,64 €	164,64 €	164,64 €	164,64 €

RESUMEN DE UNIDADES

Cód	GRUPO DE PAGO	Sup. Dec. Admisible (ha)	Sup. Comprometida (ha)	Sup. ajustada compromiso (1) (ha)	% sobredec.	Sup. Propuesta (ha)	Importe Declarado	Importe Topado	Importe Propuesto	Importe tras sobredec.
426	HERBÁCEOS	26,47		26,47	0,00	26,47	4.001,47	4.001,47	4.001,47	4.001,47
432	FRUTALES SECANO	6,91		6,91	0,00	6,91	1.494,22	1.494,22	1.494,22	1.494,22
TOTAL		33,38	33,38	33,38		33,38	5.495,69	5.495,69	5.495,69	5.495,69

APLICACIÓN DE REDUCCIONES Y PENALIZACIONES

GRUPO DE PAGO	Importe Calculado	Importe prereduc.	Criterios de subvencionabilidad y compromisos			Omisión declaración	Condicionalidad	IMPORTE (Euros)	
			Presentación tardía	Presentación	Presentación			PROPUESTO	PROPUESTO
FRUTALES SECANO	1.494,22	1.494,22	0,00	0,00	0,00	0,00	0,00	1.494,22	
HERBÁCEOS	4.001,47	4.001,47	0,00	0,00	0,00	0,00	0,00	4.001,47	
TOTAL	5.495,69	5.495,69						5.495,69	

RESUMEN DE PAGOS

PROPUESTO	IMPORTE (Euros)			
	PROPUESTO	FEADER (Eje 2)	MAPA	CAPADR
PROPUESTO	5.495,69	4.671,34	539,12	285,23

RECINTOS PROPUESTOS

REF.	REFERENCIA SIGPAC	CULTIVO DESCRIPCIÓN CULTIVO	S/R G.PAGO	PEND. MEDIA (%)	SUP. DEC. ADMISIBLE (ha)	SUP. COMPROM. (ha)	SUP. AJUSTADA COMPR.(1) (ha)	SUP. CONV. SIGPAC (ha)	SUP. CERTIF. (ha)	SUP. CAMPO (ha)	SUP. CAMPO DETER. CULT. DECLARADO (ha)	SUP. DEC. REDUCIDA (ha)	SUP. PROPUESTA (ha)
-975861	18-030-001-00007-026	5000 CEBADA-SIN VARIEDAD	S 426	6,10	7,50	7,50	7,50	7,50	12,29			7,50	7,50
5232384	18-030-001-00007-024	5000 CEBADA-SIN VARIEDAD	S 426	6,80	1,21	1,21	1,21	1,21	1,21			1,21	1,21
5232385	18-030-001-00007-021	5000 CEBADA-SIN VARIEDAD	S 426	7,30	0,26	0,26	0,26	0,26	0,26			0,26	0,26
5232387	18-030-001-00007-006	5000 CEBADA-SIN VARIEDAD	S 426	8,30	2,99	2,99	2,99	2,99	2,99			2,99	2,99
5232390	18-030-001-00007-001	5000 CEBADA-SIN VARIEDAD	S 426	12,50	1,14	1,14	1,14	1,14	1,14			1,14	1,14
5232391	18-030-001-00007-002	5000 CEBADA-SIN VARIEDAD	S 426	9,50	7,44	7,44	7,44	7,44	7,44			7,44	7,44
5232395	18-046-011-00001-006	5000 CEBADA-SIN VARIEDAD	S 426	4,60	3,89	3,89	3,89	3,89	3,89			3,89	3,89
170000006399392	18-057-058-00229-004	40376 GUI SANTES-VIRIATO	S 426	3,50	1,33	1,33	1,33	1,33	1,33			1,33	1,33
170000006399400	18-057-058-00229-003	40376 GUI SANTES-VIRIATO	S 426	11,90	0,53	0,53	0,53	0,53	0,53			0,53	0,53
170000006399418	18-057-058-00229-006	40376 GUI SANTES-VIRIATO	S 426	17,50	0,18	0,18	0,18	0,18	0,18			0,18	0,18
170000006399401	18-057-058-00135-002	104057 ALMENDROS-AVIJOR	S 432	10,60	0,46	0,46	0,46	0,46	0,46			0,46	0,46
170000006399402	18-057-058-00137-001	104057 ALMENDROS-AVIJOR	S 432	5,80	0,40	0,40	0,40	0,40	0,40			0,40	0,40
170000006399408	18-057-058-00055-001	124022 PISTACHO-KERMAN	S 432	7,30	0,13	0,13	0,13	0,13	0,13			0,13	0,13
170000006399409	18-057-058-00054-001	124022 PISTACHO-KERMAN	S 432	2,20	0,41	0,41	0,41	0,41	0,41			0,41	0,41
170000006399412	18-057-058-00111-001	104057 ALMENDROS-AVIJOR	S 432	7,70	1,35	1,35	1,35	1,35	1,35			1,35	1,35
170000006399413	18-057-058-00108-001	104057 ALMENDROS-AVIJOR	S 432	8,90	4,16	4,16	4,16	4,16	4,16			4,16	4,16

INCIDENCIAS

INCIDENCIA DESCRIPCIÓN

- 100421 Recinto declarado por error para una operación de la 6503, que se ha corregido de oficio marcando la operación correcta, de acuerdo con la fecha de inscripción del recinto en la producción ecológica.
Ref:170000006399409 Recinto:18-057-058-00054-00001 Cultivo:124022 PISTACHO-KERMAN Secano
Ref:170000006399408 Recinto:18-057-058-00055-00001 Cultivo:124022 PISTACHO-KERMAN Secano
- 100424 Solicita recinto que no está comprometido para la operación.
Ref:-975876 Recinto:18-057-058-00229-00009 Cultivo:40376 GUI SANTES-VIRIATO Secano

(1) Superficie declarada admisible ajustada con la superficie comprometida.
(2) Factor de penalización valorando el alcance para el tipo de compromiso.

Puede verificar la integridad de una copia de este documento mediante la lectura del código QR adjunto o mediante el acceso a la dirección <https://ws050.juntadeandalucia.es/verificarFirma> indicando el código de VERIFICACIÓN

FIRMADO POR	JUAN JOSE SOLER GARCIA	FECHA	03/07/2024	
	ROCIO GUIJARRO MILLAN			
VERIFICACIÓN	Pk2jm6MP8Q4FQJJZRRTHBNMQA26B8	PÁGINA	1531/3256	



APELLIDOS Y NOMBRE / RAZÓN SOCIAL

LOPEZ LOPEZ ANA BELEN

NIF
****6613*

EXPEDIENTE
1084466

ANUALIDAD DE PAGO
1ª

IMPORTES POR ANUALIDAD

	2023	2024	2025	2026	2027
IMPORTE MÁXIMO SUBVENCIONABLE	15.620,77 €	15.620,77 €	15.620,77 €	15.620,77 €	15.620,77 €
IMPORTE MEDIO DE TRANSFERENCIA (€/ha)	106,90 €	106,90 €	106,90 €	106,90 €	106,90 €

RESUMEN DE UNIDADES

Cód	GRUPO DE PAGO	Sup. Dec. Admisible (ha)	Sup. Comprometida (ha)	Sup. ajustada compromiso (1) (ha)	% sobredec.	Sup. Propuesta (ha)	Importe Declarado	Importe Topado	Importe Propuesto	Importe tras sobredec.
426	HERBÁCEOS	82,79		82,55	0,00	82,55	12.479,08	12.479,08	12.479,08	12.479,08
432	FRUTALES SECANO	13,51		13,51	0,00	13,51	2.921,40	2.921,40	2.921,40	2.921,40
433	FRUTALES REGADÍO	0,63		0,63	0,00	0,63	220,29	220,29	220,29	220,29
434	HERBÁCEOS NO ELEGIBLES	50,32		49,44	0,00	49,44	0,00	0,00	0,00	0,00
TOTAL		147,25	146,13	146,13		146,13	15.620,77	15.620,77	15.620,77	15.620,77

APLICACIÓN DE REDUCCIONES Y PENALIZACIONES

GRUPO DE PAGO	Importe Calculado	Importe prereduc.	Criterios de subvencionabilidad y compromisos	Presentación tardía	Omisión declaración	Condicionalidad	IMPORTE (Euros)
							PROPUESTO
FRUTALES REGADÍO	220,29	220,29	0,00	0,00	0,00	0,00	220,29
FRUTALES SECANO	2.921,40	2.921,40	0,00	0,00	0,00	0,00	2.921,40
HERBÁCEOS	12.479,08	12.479,08	0,00	0,00	0,00	0,00	12.479,08
HERBÁCEOS NO ELEGIBLES	0,00	0,00	0,00	0,00	0,00	0,00	0,00
TOTAL	15.620,77	15.620,77					15.620,77

RESUMEN DE PAGOS

PROPUESTO	IMPORTE (Euros)			
	PROPUESTO	FEADER (Eje 2)	MAPA	CAPADR
	15.620,77	13.277,66	1.532,40	810,71

(1) Superficie declarada admisible ajustada con la superficie comprometida.
(2) Factor de penalización valorando el alcance para el tipo de compromiso.

Puede verificar la integridad de una copia de este documento mediante la lectura del código QR adjunto o mediante el acceso a la dirección <https://ws050.juntadeandalucia.es/verificarFirma> indicando el código de VERIFICACIÓN

FIRMADO POR	JUAN JOSE SOLER GARCIA	FECHA	03/07/2024	
	ROCIO GUIJARRO MILLAN			
VERIFICACIÓN	Pk2jm6MP8Q4FQJJZRRTHBNMQA26B8	PÁGINA	1532/3256	



RECINTOS PROPUESTOS

REF.	REFERENCIA SIGPAC	CULTIVO	DESCRIPCIÓN CULTIVO	S/R	G.PAGO	PEND. MEDIA (%)	SUP. DEC. ADMISIBLE (ha)	SUP. COMPROM. (ha)	SUP. AJUSTADA COMPR.(1) (ha)	SUP. CONV. SIGPAC (ha)	SUP. CERTIF. (ha)	SUP. CAMPO (ha)	SUP. CAMPO DECLARADO (ha)	SUP. DEC. REDUCIDA (ha)	SUP. PROPUESTA (ha)
-1587302	18-057-021-00368-001	53001	YEROS-MORO DA 131	S	426	11,00	2,99	2,94	2,94		2,94			2,94	2,94
1700000007163683	18-057-008-00058-003	8000	AVENA-SIN VARIEDAD	S	426	6,70	5,74	5,72	5,72		5,72			5,72	5,72
1700000007163689	18-057-008-00059-003	8000	AVENA-SIN VARIEDAD	S	426	11,50	0,26	0,25	0,25		0,25			0,25	0,25
1700000007163690	18-057-021-00020-001	8000	AVENA-SIN VARIEDAD	S	426	6,80	2,63	2,63	2,63		2,63			2,63	2,63
1700000007163696	18-057-021-00512-002	8000	AVENA-SIN VARIEDAD	S	426	11,50	2,70	2,70	2,70		2,70			2,70	2,70
1700000007163697	18-057-008-00059-003	8000	AVENA-SIN VARIEDAD	S	426	10,70	0,94	0,94	0,94		0,94			0,94	0,94
1700000007163719	18-057-021-00479-001	8000	AVENA-SIN VARIEDAD	S	426	3,60	0,22	0,22	0,22		0,22			0,22	0,22
1700000007163723	18-057-021-00374-001	53001	YEROS-MORO DA 131	S	426	6,10	1,27	1,27	1,27		1,27			1,27	1,27
1700000007163724	18-057-021-00368-001	8000	AVENA-SIN VARIEDAD	S	426	11,00	5,37	5,28	5,28		5,28			5,28	5,28
1700000007163725	18-057-021-00375-001	53001	YEROS-MORO DA 131	S	426	4,70	1,62	1,62	1,62		1,62			1,62	1,62
1700000007163726	18-057-021-00478-002	8000	AVENA-SIN VARIEDAD	S	426	2,80	0,27	0,27	0,27		0,27			0,27	0,27
1700000007163728	18-057-034-00117-002	53001	YEROS-MORO DA 131	S	426	6,30	0,80	0,80	0,80		0,80			0,80	0,80
1700000007163729	18-057-008-00131-001	1000	TRIGO BLANDO-SIN VARIEDAD	S	426	9,70	9,49	9,49	9,49		9,49			9,49	9,49
1700000007163731	18-057-008-00131-001	8000	AVENA-SIN VARIEDAD	S	426	9,70	14,62	14,62	14,62		14,62			14,62	14,62
1700000007163732	18-057-008-00058-003	1000	TRIGO BLANDO-SIN VARIEDAD	S	426	6,70	11,71	11,68	11,68		11,68			11,68	11,68
1700000007163733	18-057-035-00061-001	53001	YEROS-MORO DA 131	S	426	8,70	1,95	1,95	1,95		1,95			1,95	1,95
1700000007163735	18-057-008-00058-003	1000	TRIGO BLANDO-SIN VARIEDAD	S	426	6,70	15,34	15,30	15,30		15,30			15,30	15,30
1700000007163736	18-057-034-00116-001	53001	YEROS-MORO DA 131	S	426	8,80	2,07	2,07	2,07		2,07			2,07	2,07
1700000007163737	18-057-034-00110-002	53001	YEROS-MORO DA 131	S	426	7,40	1,69	1,69	1,69		1,69			1,69	1,69
1700000007163739	18-057-034-00132-001	53001	YEROS-MORO DA 131	S	426	3,70	0,94	0,94	0,94		0,94			0,94	0,94
1700000007163742	18-057-021-00002-001	8000	AVENA-SIN VARIEDAD	S	426	6,50	0,17	0,17	0,17		0,17			0,17	0,17
1700000007163743	18-057-035-00087-003	104020	ALMENDROS-GUARA	S	432	15,00	2,09	2,09	2,09		2,09			2,09	2,09
1700000007163744	18-057-035-00087-004	104010	ALMENDROS-DESMAYO ROJO	S	432	24,10	0,27	0,27	0,27		0,27			0,27	0,27
1700000007163745	18-057-021-00007-001	104024	ALMENDROS-MARCONA	S	432	4,90	3,11	3,11	3,11		3,11			3,11	3,11
1700000007163746	18-057-035-00004-001	104024	ALMENDROS-MARCONA	S	432	3,10	0,41	0,41	0,41		0,41			0,41	0,41
1700000007163748	18-057-034-00262-001	104024	ALMENDROS-MARCONA	S	432	2,90	0,25	0,25	0,25		0,25			0,25	0,25
1700000007163749	18-057-034-00263-001	104010	ALMENDROS-DESMAYO ROJO	S	432	15,10	1,43	1,43	1,43		1,43			1,43	1,43
1700000007163751	18-057-034-00263-002	104010	ALMENDROS-DESMAYO ROJO	S	432	16,30	1,62	1,62	1,62		1,62			1,62	1,62
1700000007163752	18-057-021-00028-001	104020	ALMENDROS-GUARA	S	432	13,20	0,39	0,39	0,39		0,39			0,39	0,39
1700000007163753	18-057-021-00030-001	104010	ALMENDROS-DESMAYO ROJO	S	432	13,70	0,39	0,39	0,39		0,39			0,39	0,39
1700000007163754	18-057-034-00123-001	104010	ALMENDROS-DESMAYO ROJO	S	432	3,80	1,27	1,27	1,27		1,27			1,27	1,27
1700000007163757	18-057-034-00151-001	104010	ALMENDROS-DESMAYO ROJO	S	432	6,60	0,79	0,79	0,79		0,79			0,79	0,79
1700000007163758	18-057-035-00005-001	104024	ALMENDROS-MARCONA	S	432	4,00	1,49	1,49	1,49		1,49			1,49	1,49
1700000007163755	18-057-035-00086-001	104024	ALMENDROS-MARCONA	R	433	8,40	0,47	0,47	0,47		0,47			0,47	0,47
1700000007163756	18-057-035-00086-002	104024	ALMENDROS-MARCONA	R	433	14,20	0,16	0,16	0,16		0,16			0,16	0,16
-989782	18-057-021-00403-016	20000	BARBECHO TRADICIONAL-SIN VARIEDAD	S	434	11,30	0,02	0,02	0,02		0,02			0,02	0,02
-989781	18-057-021-00345-014	20000	BARBECHO TRADICIONAL-SIN VARIEDAD	S	434	10,80	0,03	0,03	0,03		0,03			0,03	0,03
-989780	18-057-011-00087-005	20000	BARBECHO TRADICIONAL-SIN VARIEDAD	S	434	24,00	0,03	0,03	0,03		0,03			0,03	0,03
-708706	18-057-021-00345-001	20000	BARBECHO TRADICIONAL-SIN VARIEDAD	S	434	4,40	1,13	1,13	1,13		1,13			1,13	1,13
5476272	18-057-008-00076-005	20000	BARBECHO TRADICIONAL-SIN VARIEDAD	S	434	18,50	0,16	0,16	0,16		0,16			0,16	0,16
1700000007163685	18-057-011-00012-002	20000	BARBECHO TRADICIONAL-SIN VARIEDAD	S	434	7,60	2,78	2,78	2,78		2,78			2,78	2,78
1700000007163688	18-057-008-00076-001	20000	BARBECHO TRADICIONAL-SIN VARIEDAD	S	434	8,00	0,19	0,19	0,19		0,19			0,19	0,19
1700000007163695	18-057-008-00060-001	20000	BARBECHO TRADICIONAL-SIN VARIEDAD	S	434	7,70	0,61	0,61	0,61		0,61			0,61	0,61
1700000007163698	18-057-008-00058-006	20000	BARBECHO TRADICIONAL-SIN VARIEDAD	S	434	8,20	2,41	2,41	2,41		2,41			2,41	2,41
1700000007163701	18-057-035-00095-004	20000	BARBECHO TRADICIONAL-SIN VARIEDAD	S	434	10,90	1,31	1,31	1,31		1,31			1,31	1,31
1700000007163702	18-057-021-00428-002	20000	BARBECHO TRADICIONAL-SIN VARIEDAD	S	434	7,40	16,39	16,16	16,16		16,16			16,16	16,16
1700000007163706	18-057-035-00095-005	20000	BARBECHO TRADICIONAL-SIN VARIEDAD	S	434	9,60	1,49	1,49	1,49		1,49			1,49	1,49
1700000007163710	18-057-008-00088-002	20000	BARBECHO TRADICIONAL-SIN VARIEDAD	S	434	3,40	1,75	1,75	1,75		1,75			1,75	1,75
1700000007163711	18-057-021-00403-015	20000	BARBECHO TRADICIONAL-SIN VARIEDAD	S	434	5,40	1,60	1,60	1,60		1,60			1,60	1,60
1700000007163712	18-057-021-00403-001	20000	BARBECHO TRADICIONAL-SIN VARIEDAD	S	434	5,30	3,09	2,60	2,60		2,60			2,60	2,60
1700000007163720	18-057-021-00500-002	20000	BARBECHO TRADICIONAL-SIN VARIEDAD	S	434	6,70	0,10	0,10	0,10		0,10			0,10	0,10
1700000007163721	18-057-021-00345-001	20000	BARBECHO TRADICIONAL-SIN VARIEDAD	S	434	4,40	5,97	5,84	5,84		5,84			5,84	5,84
1700000007163727	18-057-021-00500-003	20000	BARBECHO TRADICIONAL-SIN VARIEDAD	S	434	7,70	2,29	2,29	2,29		2,29			2,29	2,29
1700000007163740	18-057-011-00004-001	20000	BARBECHO TRADICIONAL-SIN VARIEDAD	S	434	7,50	4,99	4,99	4,99		4,99			4,99	4,99
1700000007163741	18-057-011-00087-002	20000	BARBECHO TRADICIONAL-SIN VARIEDAD	S	434	11,50	3,95	3,95	3,95		3,95			3,95	3,95

(1) Superficie declarada admisible ajustada con la superficie comprometida.
(2) Factor de penalización valorando el alcance para el tipo de compromiso.

Puede verificar la integridad de una copia de este documento mediante la lectura del código QR adjunto o mediante el acceso a la dirección https://ws050.juntadeandalucia.es/verificarFirma indicando el código de VERIFICACIÓN					
FIRMADO POR	JUAN JOSE SOLER GARCIA		FECHA		03/07/2024
	ROCIO GUIJARRO MILLAN				
VERIFICACIÓN	Pk2jm6MP8Q4FQJJZRRTHBNMQA26B8		PÁGINA	1533/3256	



APELLIDOS Y NOMBRE / RAZÓN SOCIAL **NIF** **EXPEDIENTE** **ANUALIDAD DE PAGO**
 LOPEZ LOPEZ ANDRES ****7076* 1022056 1ª

IMPORTE POR ANUALIDAD

	2023	2024	2025	2026	2027
IMPORTE MÁXIMO SUBVENCIONABLE	3.838,26 €	3.838,26 €	3.838,26 €	3.838,26 €	3.838,26 €
IMPORTE MEDIO DE TRANSFERENCIA (€/ha)	216,24 €	216,24 €	216,24 €	216,24 €	216,24 €

RESUMEN DE UNIDADES

Cód	GRUPO DE PAGO	Sup. Dec. Admisible (ha)	Sup. Comprometida (ha)	Sup. ajustada compromiso (1) (ha)	% sobredec.	Sup. Propuesta (ha)	Importe Declarado	Importe Topado	Importe Propuesto	Importe tras sobredec.
432	FRUTALES SECANO	17,75		17,75	0,00	17,75	3.838,26	3.838,26	3.838,26	3.838,26
TOTAL		17,75	17,75	17,75		17,75	3.838,26	3.838,26	3.838,26	3.838,26

APLICACIÓN DE REDUCCIONES Y PENALIZACIONES

GRUPO DE PAGO	Importe Calculado	Importe prereduc.	Criterios de subvencionabilidad y compromisos	Presentación tardía	Omisión declaración	Condicionality	IMPORTE (Euros) PROPUESTO
FRUTALES SECANO	3.838,26	3.838,26	0,00	0,00	1,00	0,00	3.799,88
TOTAL	3.838,26	3.838,26					3.799,88

RESUMEN DE PAGOS

	IMPORTE (Euros)			
	PROPUESTO	FEADER (Eje 2)	MAPA	CAPADR
PROPUESTO	3.799,88	3.229,90	372,77	197,21

(1) Superficie declarada admisible ajustada con la superficie comprometida.

(2) Factor de penalización valorando el alcance para el tipo de compromiso.

Puede verificar la integridad de una copia de este documento mediante la lectura del código QR adjunto o mediante el acceso a la dirección <https://ws050.juntadeandalucia.es/verificarFirma> indicando el código de VERIFICACIÓN

FIRMADO POR	JUAN JOSE SOLER GARCIA	FECHA	03/07/2024	
	ROCIO GUIJARRO MILLAN			
VERIFICACIÓN	Pk2jm6MP8Q4FQJJZRRTHBNMQA26B8	PÁGINA	1534/3256	



RECINTOS PROPUESTOS

REF.	REFERENCIA SIGPAC	CULTIVO DESCRIPCIÓN CULTIVO	S/R	G.PAGO	PEND. MEDIA (%)	SUP. DEC. ADMISIBLE (ha)	SUP. COMPROM. (ha)	SUP. AJUSTADA COMPR.(1) (ha)	SUP. CONV. SIGPAC (ha)	SUP. CERTIF. (ha)	SUP. CAMPO (ha)	SUP. CAMPO DECLARADO (ha)	SUP. DEC. REDUCIDA (ha)	SUP. PROPUESTA (ha)
-1512094	18-144-012-00200-001	104007	ALMENDROS-COMUNA	S	432	42,20	0,78	0,78	0,78	0,78			0,78	0,78
-1512093	18-144-012-00266-001	104007	ALMENDROS-COMUNA	S	432	44,70	0,31	0,31	0,31	0,31			0,31	0,31
1700000006768792	18-144-012-00295-002	218031	HIGUERA-ALBAR	S	432	44,20	1,06	1,06	1,06	1,06			1,06	1,06
1700000006768793	18-144-012-00257-002	218031	HIGUERA-ALBAR	S	432	36,40	0,20	0,20	0,20	0,20			0,20	0,20
1700000006768797	18-144-012-00201-002	218031	HIGUERA-ALBAR	S	432	42,90	0,06	0,06	0,06	0,06			0,06	0,06
1700000006768799	18-144-016-00279-001	218031	HIGUERA-ALBAR	S	432	16,80	0,26	0,26	0,26	0,26			0,26	0,26
1700000006768801	18-144-012-00201-010	104007	ALMENDROS-COMUNA	S	432	42,20	0,56	0,56	0,56	0,56			0,56	0,56
1700000006768802	18-144-012-00202-005	104007	ALMENDROS-COMUNA	S	432	37,00	0,10	0,10	0,10	0,10			0,10	0,10
1700000006768803	18-144-012-00267-005	104007	ALMENDROS-COMUNA	S	432	38,50	0,57	0,57	0,57	0,57			0,57	0,57
1700000006768804	18-144-012-00267-003	104007	ALMENDROS-COMUNA	S	432	52,40	0,07	0,07	0,07	0,07			0,07	0,07
1700000006768805	18-144-012-00200-004	104007	ALMENDROS-COMUNA	S	432	43,80	0,18	0,18	0,18	0,18			0,18	0,18
1700000006768806	18-144-012-00201-001	104007	ALMENDROS-COMUNA	S	432	48,70	0,94	0,94	0,94	0,94			0,94	0,94
1700000006768807	18-144-012-00201-012	104007	ALMENDROS-COMUNA	S	432	37,70	0,77	0,77	0,77	0,77			0,77	0,77
1700000006768808	18-144-012-00202-001	104007	ALMENDROS-COMUNA	S	432	40,60	0,91	0,91	0,91	0,91			0,91	0,91
1700000006768809	18-144-012-00295-001	104007	ALMENDROS-COMUNA	S	432	52,80	2,41	2,41	2,41	2,41			2,41	2,41
1700000006768810	18-144-012-00267-008	104007	ALMENDROS-COMUNA	S	432	46,60	0,16	0,16	0,16	0,16			0,16	0,16
1700000006768811	18-144-012-00201-005	104007	ALMENDROS-COMUNA	S	432	30,10	0,04	0,04	0,04	0,04			0,04	0,04
1700000006768812	18-144-012-00202-008	104007	ALMENDROS-COMUNA	S	432	41,00	0,20	0,20	0,20	0,20			0,20	0,20
1700000006768813	18-144-016-00201-001	104007	ALMENDROS-COMUNA	S	432	57,60	0,07	0,07	0,07	0,07			0,07	0,07
1700000006768814	18-144-012-00201-007	104007	ALMENDROS-COMUNA	S	432	34,40	0,01	0,01	0,01	0,01			0,01	0,01
1700000006768815	18-144-012-00202-007	104007	ALMENDROS-COMUNA	S	432	30,20	0,02	0,02	0,02	0,02			0,02	0,02
1700000006768816	18-144-012-00257-001	104007	ALMENDROS-COMUNA	S	432	49,00	1,34	1,34	1,34	1,34			1,34	1,34
1700000006768818	18-144-012-00200-002	104007	ALMENDROS-COMUNA	S	432	36,20	0,02	0,02	0,02	0,02			0,02	0,02
1700000006768819	18-144-012-00203-001	104007	ALMENDROS-COMUNA	S	432	33,90	0,22	0,22	0,22	0,22			0,22	0,22
1700000006768820	18-144-012-00204-001	104007	ALMENDROS-COMUNA	S	432	25,30	0,12	0,12	0,12	0,12			0,12	0,12
1700000006768821	18-144-012-00212-002	104007	ALMENDROS-COMUNA	S	432	36,60	0,14	0,14	0,14	0,14			0,14	0,14
1700000006768822	18-144-012-00231-001	104007	ALMENDROS-COMUNA	S	432	38,00	0,13	0,13	0,13	0,13			0,13	0,13
1700000006768823	18-144-012-00232-004	104007	ALMENDROS-COMUNA	S	432	38,00	1,27	1,27	1,27	1,27			1,27	1,27
1700000006768824	18-144-012-00233-001	104007	ALMENDROS-COMUNA	S	432	38,20	0,33	0,33	0,33	0,33			0,33	0,33
1700000006768825	18-144-012-00209-004	104007	ALMENDROS-COMUNA	S	432	27,50	0,21	0,21	0,21	0,21			0,21	0,21
1700000006768826	18-144-012-00204-003	104007	ALMENDROS-COMUNA	S	432	38,20	0,01	0,01	0,01	0,01			0,01	0,01
1700000006768827	18-144-012-00201-008	104007	ALMENDROS-COMUNA	S	432	31,10	0,01	0,01	0,01	0,01			0,01	0,01
1700000006768828	18-144-012-00266-002	104007	ALMENDROS-COMUNA	S	432	47,50	0,03	0,03	0,03	0,03			0,03	0,03
1700000006768829	18-144-012-00267-001	104007	ALMENDROS-COMUNA	S	432	46,40	2,78	2,78	2,78	2,78			2,78	2,78
1700000006768830	18-144-012-00295-005	104007	ALMENDROS-COMUNA	S	432	48,70	0,99	0,99	0,99	0,99			0,99	0,99
1700000006768831	18-144-012-00205-001	104007	ALMENDROS-COMUNA	S	432	37,50	0,06	0,06	0,06	0,06			0,06	0,06
1700000006768832	18-144-012-00266-004	104007	ALMENDROS-COMUNA	S	432	46,10	0,01	0,01	0,01	0,01			0,01	0,01
1700000006768833	18-144-012-00234-001	104007	ALMENDROS-COMUNA	S	432	41,40	0,31	0,31	0,31	0,31			0,31	0,31
1700000006768834	18-144-012-00229-001	104007	ALMENDROS-COMUNA	S	432	39,10	0,09	0,09	0,09	0,09			0,09	0,09

INCIDENCIAS

INCIDENCIA DESCRIPCIÓN

- 256 Solicitud con recintos no declarados en campaña actual con una reducción por omisión de superficie superior al 3%
CÓDIGO PARA EL PORCENTAJE DE REDUCCIÓN POR OMISIÓN QUE CORRESPONDE A LA SOLICITUD:1
- 100402 Recinto solicitado no forma parte de ningún organismo de control autorizado para la producción ecológica en Andalucía o fecha de inscripción posterior al plazo establecido (Anexo I. Criterios de Subvencionabilidad. Orden 28 de marzo de 2023).
Ref.:448733 Recinto:18-144-012-00209-00005 Cultivo:104007 ALMENDROS-COMUNA Secano
- 100424 Solicita recinto que no está comprometido para la operación.
Ref.:448733 Recinto:18-144-012-00209-00005 Cultivo:104007 ALMENDROS-COMUNA Secano

(1) Superficie declarada admisible ajustada con la superficie comprometida.
(2) Factor de penalización valorando el alcance para el tipo de compromiso.

Puede verificar la integridad de una copia de este documento mediante la lectura del código QR adjunto o mediante el acceso a la dirección https://ws050.juntadeandalucia.es/verificarFirma indicando el código de VERIFICACIÓN					
FIRMADO POR	JUAN JOSE SOLER GARCIA		FECHA		03/07/2024
	ROCIO GUIJARRO MILLAN				
VERIFICACIÓN	Pk2jm6MP8Q4FQJJZRRTHBNMQA26B8		PÁGINA		1535/3256



APELLIDOS Y NOMBRE / RAZÓN SOCIAL
 LOPEZ LOPEZ ENCARNACION
IMPORTE POR ANUALIDAD

NIF
 ****5116*

EXPEDIENTE
 1252235

ANUALIDAD DE PAGO
 1ª

	2023	2024	2025	2026	2027
IMPORTE MÁXIMO SUBVENCIONABLE	2.067,25 €	2.067,25 €	2.067,25 €	2.067,25 €	2.067,25 €
IMPORTE MEDIO DE TRANSFERENCIA (€/ha)	216,24 €	216,24 €	216,24 €	216,24 €	216,24 €

RESUMEN DE UNIDADES

Cód	GRUPO DE PAGO	Sup. Dec. Admisible (ha)	Sup. Comprometida (ha)	Sup. ajustada compromiso (I) (ha)	% sobredec.	Sup. Propuesta (ha)	Importe Declarado	Importe Topado	Importe Propuesto	Importe tras sobredec.
432	FRUTALES SECANO	9,56		9,56	0,00	9,56	2.067,25	2.067,25	2.067,25	2.067,25
TOTAL		9,56	9,56	9,56		9,56	2.067,25	2.067,25	2.067,25	2.067,25

APLICACIÓN DE REDUCCIONES Y PENALIZACIONES

GRUPO DE PAGO	Importe Calculado	Importe prerreduc.	Criterios de subvencionabilidad y compromisos	Presentación tardía	Omisión declaración	Condicionalidad	IMPORTE (Euros) PROPUESTO
FRUTALES SECANO	2.067,25	2.067,25	0,00	0,00	1,00	0,00	2.046,58
TOTAL	2.067,25	2.067,25					2.046,58

RESUMEN DE PAGOS

	IMPORTE (Euros)			
	PROPUESTO	FEADER (Eje 2)	MAPA	CAPADR
PROPUESTO	2.046,58	1.739,59	200,77	106,22

RECINTOS PROPUESTOS

REF.	REFERENCIA SIGPAC	CULTIVO DESCRIPCIÓN CULTIVO	S/R	G.PAGO	PEND. MEDIA (%)	SUP. DEC. ADMISIBLE (ha)	SUP. COMPROM. (ha)	SUP. AJUSTADA COMPROM. (I) (ha)	SUP. CONV. SIGPAC (ha)	SUP. CERTIE (ha)	SUP. CAMPO (ha)	SUP. CAMPO DETER. CULT. DECLARADO (ha)	SUP. DEC. REDUCIDA (ha)	SUP. PROPUESTA (ha)
170000004728959	18-144-016-00219-001	104007 ALMENDROS-COMUNA	S	432	35,50	0,41	0,41	0,41		0,41			0,41	0,41
1700000004728960	18-144-018-00497-001	104007 ALMENDROS-COMUNA	S	432	55,20	1,03	1,03	1,03		1,03			1,03	1,03
1700000004728961	18-144-018-00479-001	104007 ALMENDROS-COMUNA	S	432	56,30	0,21	0,21	0,21		0,21			0,21	0,21
170000004728962	18-144-018-00481-001	104007 ALMENDROS-COMUNA	S	432	50,00	1,11	1,11	1,11		1,11			1,11	1,11
1700000004728963	18-144-019-00050-001	104007 ALMENDROS-COMUNA	S	432	42,80	0,36	0,36	0,36		0,36			0,36	0,36
1700000004728964	18-144-018-00511-001	104007 ALMENDROS-COMUNA	S	432	40,60	0,48	0,48	0,48		0,48			0,48	0,48
1700000004728965	18-144-018-00439-003	104007 ALMENDROS-COMUNA	S	432	55,40	4,72	4,72	4,72		4,72			4,72	4,72
1700000004728966	18-144-018-00443-001	104007 ALMENDROS-COMUNA	S	432	41,00	0,23	0,23	0,23		0,23			0,23	0,23
1700000004728967	18-144-018-00473-001	104007 ALMENDROS-COMUNA	S	432	61,10	0,27	0,27	0,27		0,27			0,27	0,27
1700000004728968	18-144-016-00270-001	104007 ALMENDROS-COMUNA	S	432	47,70	0,74	0,74	0,74		0,74			0,74	0,74

INCIDENCIAS

INCIDENCIA DESCRIPCIÓN

256 Solicitud con recintos no declarados en campaña actual con una reducción por omisión de superficie superior al 3%
 CÓDIGO PARA EL PORCENTAJE DE REDUCCIÓN POR OMISIÓN QUE CORRESPONDE A LA SOLICITUD:1

(1) Superficie declarada admisible ajustada con la superficie comprometida.
 (2) Factor de penalización valorando el alcance para el tipo de compromiso.

Puede verificar la integridad de una copia de este documento mediante la lectura del código QR adjunto o mediante el acceso a la dirección https://ws050.juntadeandalucia.es/verificarFirma indicando el código de VERIFICACIÓN					
FIRMADO POR	JUAN JOSE SOLER GARCIA		FECHA		03/07/2024
	ROCIO GUIJARRO MILLAN				
VERIFICACIÓN	Pk2jm6MP8Q4FQJJZRRTHBNMQA26B8		PÁGINA		1536/3256



APELLIDOS Y NOMBRE / RAZÓN SOCIAL

LOPEZ LOPEZ EVARISTO

NIF
****5404*

EXPEDIENTE
1113081

ANUALIDAD DE PAGO

1ª

IMPORTE POR ANUALIDAD

	2023	2024	2025	2026	2027
IMPORTE MÁXIMO SUBVENCIONABLE	3.797,17 €	3.797,17 €	3.797,17 €	3.797,17 €	3.797,17 €
IMPORTE MEDIO DE TRANSFERENCIA (€/ha)	216,24 €	216,24 €	216,24 €	216,24 €	216,24 €

RESUMEN DE UNIDADES

Cód	GRUPO DE PAGO	Sup. Dec. Admisible (ha)	Sup. Comprometida (ha)	Sup. ajustada compromiso (I) (ha)	% sobredec.	Sup. Propuesta (ha)	Importe Declarado	Importe Topado	Importe Propuesto	Importe tras sobredec.
432	FRUTALES SECANO	17,56		17,56	0,00	17,56	3.797,17	3.797,17	3.797,17	3.797,17
TOTAL		17,56	17,56	17,56		17,56	3.797,17	3.797,17	3.797,17	3.797,17

APLICACIÓN DE REDUCCIONES Y PENALIZACIONES

GRUPO DE PAGO	Importe Calculado	Importe prereduc.	Criterios de subvencionabilidad y compromisos	Presentación tardía	Omisión declaración	Condicionalidad	IMPORTE (Euros) PROPUESTO
FRUTALES SECANO	3.797,17	3.797,17	0,00	0,00	0,00	0,00	3.797,17
TOTAL	3.797,17	3.797,17					3.797,17

RESUMEN DE PAGOS

	IMPORTE (Euros)		
	PROPUESTO	FEADER (Eje 2)	MAPA
PROPUESTO	3.797,17	3.227,59	372,50
			CAPADR 197,08

RECINTOS PROPUESTOS

REF.	REFERENCIA SIGPAC	CULTIVO	DESCRIPCIÓN CULTIVO	S/R	G.PAGO	PEND. MEDIA (%)	SUP. DEC. ADMISIBLE (ha)	SUP. COMPROM. (ha)	SUP. AJUSTADA COMPR.(I) (ha)	SUP. CONV. SIGPAC (ha)	SUP. CERTIE. (ha)	SUP. CAMPO (ha)	SUP. CAMPO DETER. CULT. DECLARADO (ha)	SUP. DEC. REDUCIDA (ha)	SUP. PROPUESTA (ha)
-1611706	18-100-025-00018-003	104020	ALMENDROS-GUARA	S	432	8,00	0,61	0,61	0,61		0,61			0,61	0,61
6833067	18-100-025-00023-001	104020	ALMENDROS-GUARA	S	432	9,40	1,65	1,65	1,65		1,65			1,65	1,65
6833070	18-100-025-00018-002	104020	ALMENDROS-GUARA	S	432	7,80	0,38	0,38	0,38		0,38			0,38	0,38
6833071	18-100-025-00018-003	104020	ALMENDROS-GUARA	S	432	8,00	3,05	3,05	3,05		3,05			3,05	3,05
6833072	18-100-025-00018-006	104020	ALMENDROS-GUARA	S	432	6,70	11,87	11,87	11,87		11,87			11,87	11,87

(1) Superficie declarada admisible ajustada con la superficie comprometida.

(2) Factor de penalización valorando el alcance para el tipo de compromiso.

Puede verificar la integridad de una copia de este documento mediante la lectura del código QR adjunto o mediante el acceso a la dirección <https://ws050.juntadeandalucia.es/verificarFirma> indicando el código de VERIFICACIÓN

FIRMADO POR	JUAN JOSE SOLER GARCIA	FECHA	03/07/2024	
	ROCIO GUIJARRO MILLAN			
VERIFICACIÓN	Pk2jm6MP8Q4FQJJZRRTHBNMQA26B8	PÁGINA	1537/3256	



APELLIDOS Y NOMBRE / RAZÓN SOCIAL

LOPEZ LOPEZ JOSE PEDRO

NIF
****6506*

EXPEDIENTE
1096455

ANUALIDAD DE PAGO

1ª

IMPORTES POR ANUALIDAD

	2023	2024	2025	2026	2027
IMPORTE MÁXIMO SUBVENCIONABLE	8.649,60 €	8.649,60 €	8.649,60 €	8.649,60 €	8.649,60 €
IMPORTE MEDIO DE TRANSFERENCIA (€/ha)	216,24 €	216,24 €	216,24 €	216,24 €	216,24 €

RESUMEN DE UNIDADES

Cód	GRUPO DE PAGO	Sup. Dec. Admisible (ha)	Sup. Comprometida (ha)	Sup. ajustada compromiso (1) (ha)	% sobredec.	Sup. Propuesta (ha)	Importe Declarado	Importe Topado	Importe Propuesto	Importe tras sobredec.
432	FRUTALES SECANO	49,94		40,00	0,00	40,00	8.649,60	8.649,60	8.649,60	8.649,60
TOTAL		49,94	40,00	40,00		40,00	8.649,60	8.649,60	8.649,60	8.649,60

APLICACIÓN DE REDUCCIONES Y PENALIZACIONES

GRUPO DE PAGO	Importe Calculado	Importe prereduc.	Criterios de subvencionabilidad y compromisos	Presentación tardía	Omisión declaración	Condicionalidad	IMPORTE (Euros) PROPUESTO
FRUTALES SECANO	8.649,60	8.649,60	0,00	0,00	0,00	0,00	8.649,60
TOTAL	8.649,60	8.649,60					8.649,60

RESUMEN DE PAGOS

	IMPORTE (Euros)			
	PROPUESTO	FEADER (Eje 2)	MAPA	CAPADR
PROPUESTO	8.649,60	7.352,16	848,53	448,91

RECINTOS PROPUESTOS

REF.	REFERENCIA SIGPAC	CULTIVO DESCRIPCIÓN CULTIVO	S/R	G.PAGO	PEND. MEDIA (%)	SUP. DEC. ADMISIBLE (ha)	SUP. COMPROM. (ha)	SUP. AJUSTADA COMPROM. (1) (ha)	SUP. CONV. SIGPAC (ha)	SUP. CERTIE (ha)	SUP. CAMPO (ha)	SUP. CAMPO DETER. CULT. DECLARADO (ha)	SUP. DEC. REDUCIDA (ha)	SUP. PROPUESTA (ha)
-1614338	18-167-019-00099-009	104022 ALMENDROS-LARGUETA	S	432	9,20	2,88	2,88	2,88		2,88			2,88	2,88
4796335	18-167-018-00441-001	104020 ALMENDROS-GUARA	S	432	11,80	3,30	3,30	3,30		3,30			3,30	3,30
4796341	18-167-019-00093-001	104020 ALMENDROS-GUARA	S	432	7,60	4,70	4,70	4,70		4,70			4,70	4,70
170000002303925	18-167-019-00099-009	104090 ALMENDROS-FILIPO CEO	S	432	9,20	17,30	17,30	17,30		17,30			17,30	17,30
170000002303926	18-167-019-00149-001	104090 ALMENDROS-FILIPO CEO	S	432	5,80	2,44	2,44	2,44		2,44			2,44	2,44
170000002303927	18-167-019-00095-005	104031 ALMENDROS-PENTACEBAS CSIC	S	432	7,80	9,77	9,77	9,77		9,77			9,77	9,77
170000002303928	18-167-019-00097-012	104090 ALMENDROS-FILIPO CEO	S	432	9,10	9,55	9,55	9,55		9,55			9,55	9,55

(1) Superficie declarada admisible ajustada con la superficie comprometida.

(2) Factor de penalización valorando el alcance para el tipo de compromiso.

Puede verificar la integridad de una copia de este documento mediante la lectura del código QR adjunto o mediante el acceso a la dirección <https://ws050.juntadeandalucia.es/verificarFirma> indicando el código de VERIFICACIÓN

FIRMADO POR	JUAN JOSE SOLER GARCIA	FECHA	03/07/2024	
	ROCIO GUIJARRO MILLAN			
VERIFICACIÓN	Pk2jm6MP8Q4FQJJZRRTHBNMQA26B8	PÁGINA	1538/3256	



<u>APELLIDOS Y NOMBRE / RAZÓN SOCIAL</u>	<u>NIF</u>	<u>EXPEDIENTE</u>	<u>ANUALIDAD DE PAGO</u>				
LOPEZ LOZANO ANTONIO	***9584*	1208770	1ª				
<u>IMPORTE POR ANUALIDAD</u>							
			2023	2024	2025	2026	2027
IMPORTE MÁXIMO SUBVENCIONABLE			4.701,26 €	4.701,26 €	4.701,26 €	4.701,26 €	4.701,26 €
IMPORTE MEDIO DE TRANSFERENCIA (€/ha)			237,20 €	237,20 €	237,20 €	237,20 €	237,20 €

<u>RESUMEN DE UNIDADES</u>										
<u>Cód</u>	<u>GRUPO DE PAGO</u>	<u>Sup. Dec. Admisible (ha)</u>	<u>Sup. Comprometida (ha)</u>	<u>Sup. ajustada compromiso (1) (ha)</u>	<u>% sobredec.</u>	<u>Sup. Propuesta (ha)</u>	<u>Importe Declarado</u>	<u>Importe Topado</u>	<u>Importe Propuesto</u>	<u>Importe tras sobredec.</u>
429	OLIVAR	13,12		13,12	0,00	13,12	3.252,45	3.252,45	3.252,45	3.252,45
432	FRUTALES SECANO	6,70		6,70	0,00	6,70	1.448,81	1.448,81	1.448,81	1.448,81
TOTAL		19,82	19,82	19,82		19,82	4.701,26	4.701,26	4.701,26	4.701,26

<u>APLICACIÓN DE REDUCCIONES Y PENALIZACIONES</u>										
<u>GRUPO DE PAGO</u>	<u>Importe Calculado</u>	<u>Importe pre-reduc.</u>	<u>Criterios de subvencionabilidad y compromisos</u>	<u>Presentación tardía</u>	<u>Omisión declaración</u>	<u>Condicionabilidad</u>	<u>IMPORTE (Euros)</u>			
							<u>PROPUESTO</u>			
FRUTALES SECANO	1.448,81	1.448,81	0,00	0,00	0,00	0,00	1.448,81			
OLIVAR	3.252,45	3.252,45	0,00	0,00	0,00	0,00	3.252,45			
TOTAL	4.701,26	4.701,26					4.701,26			

<u>RESUMEN DE PAGOS</u>										
						<u>IMPORTE (Euros)</u>				
						<u>PROPUESTO</u>	<u>FEADER (Eje 2)</u>	<u>MAPA</u>	<u>CAPADR</u>	
						PROPUESTO	4.701,26	3.996,07	461,20	243,99

<u>RECINTOS PROPUESTOS</u>													
<u>REF.</u>	<u>REFERENCIA SIGPAC</u>	<u>CULTIVO DESCRIPCIÓN CULTIVO</u>	<u>S/R G.PAGO</u>	<u>PEND. MEDIA (%)</u>	<u>SUP. DEC. ADMISIBLE (ha)</u>	<u>SUP. COMPROM. (ha)</u>	<u>SUP. AJUSTADA COMPR.(1) (ha)</u>	<u>SUP. CONV. SIGPAC (ha)</u>	<u>SUP. CERTIF. (ha)</u>	<u>SUP. CAMPO (ha)</u>	<u>SUP. CAMPO DETER. CULT. DECLARADO (ha)</u>	<u>SUP. DEC. REDUCIDA (ha)</u>	<u>SUP. PROPUESTA (ha)</u>
-1385753	18-186-003-00103-006	101194 OLIVAR-LECHIN DE GRANADA	R 429	9,80	0,07	0,07	0,07	0,07	0,07			0,07	0,07
1700000006671281	04-007-001-00185-008	101194 OLIVAR-LECHIN DE GRANADA	S 429	7,20	0,38	0,38	0,38	0,38	0,38			0,38	0,38
1700000006671292	18-186-004-00096-002	101194 OLIVAR-LECHIN DE GRANADA	R 429	56,50	0,20	0,20	0,20	0,20	0,20			0,20	0,20
1700000006671293	18-186-003-00108-005	101194 OLIVAR-LECHIN DE GRANADA	R 429	31,20	0,03	0,03	0,03	0,03	0,03			0,03	0,03
1700000006671294	18-186-003-00108-001	101194 OLIVAR-LECHIN DE GRANADA	R 429	8,40	0,09	0,09	0,09	0,09	0,09			0,09	0,09
1700000006671296	04-007-001-00185-009	101194 OLIVAR-LECHIN DE GRANADA	S 429	19,00	0,40	0,40	0,40	0,40	0,40			0,40	0,40
1700000006671299	04-007-001-00187-020	101194 OLIVAR-LECHIN DE GRANADA	S 429	26,60	0,22	0,22	0,22	0,22	0,22			0,22	0,22
1700000006671300	18-186-004-00096-007	101194 OLIVAR-LECHIN DE GRANADA	S 429	31,30	0,02	0,02	0,02	0,02	0,02			0,02	0,02
1700000006671302	18-120-018-00109-004	101194 OLIVAR-LECHIN DE GRANADA	S 429	12,60	7,14	7,14	7,14	7,14	7,14			7,14	7,14
1700000006671303	18-120-018-00109-003	101194 OLIVAR-LECHIN DE GRANADA	S 429	24,80	0,43	0,43	0,43	0,43	0,43			0,43	0,43
1700000006671304	04-007-005-00084-003	101194 OLIVAR-LECHIN DE GRANADA	S 429	11,50	2,82	2,82	2,82	2,82	2,82			2,82	2,82
1700000006671305	18-186-004-00101-003	101194 OLIVAR-LECHIN DE GRANADA	R 429	15,20	0,07	0,07	0,07	0,07	0,07			0,07	0,07
1700000006671306	04-007-001-00187-025	101194 OLIVAR-LECHIN DE GRANADA	S 429	32,30	0,17	0,17	0,17	0,17	0,17			0,17	0,17
1700000006671307	18-186-004-00101-001	101194 OLIVAR-LECHIN DE GRANADA	R 429	16,00	0,38	0,38	0,38	0,38	0,38			0,38	0,38
1700000006671308	18-186-004-00105-003	101194 OLIVAR-LECHIN DE GRANADA	R 429	30,20	0,06	0,06	0,06	0,06	0,06			0,06	0,06
1700000006671309	04-007-001-00187-024	101194 OLIVAR-LECHIN DE GRANADA	S 429	25,40	0,64	0,64	0,64	0,64	0,64			0,64	0,64
-1101734	18-186-003-00209-009	104007 ALMENDROS-COMUNA	S 432	38,20	0,31	0,31	0,31	0,31	0,31			0,31	0,31
-1101730	18-186-003-00109-005	104007 ALMENDROS-COMUNA	S 432	26,10	0,01	0,01	0,01	0,01	0,01			0,01	0,01
-1101728	18-186-003-00106-003	104007 ALMENDROS-COMUNA	S 432	40,40	0,14	0,14	0,14	0,14	0,14			0,14	0,14
1700000006671310	18-186-003-00105-002	104007 ALMENDROS-COMUNA	S 432	27,30	0,11	0,11	0,11	0,11	0,11			0,11	0,11
1700000006671311	18-186-003-00106-001	104007 ALMENDROS-COMUNA	S 432	31,70	0,13	0,13	0,13	0,13	0,13			0,13	0,13
1700000006671312	18-186-003-00109-001	104007 ALMENDROS-COMUNA	S 432	24,70	0,10	0,10	0,10	0,10	0,10			0,10	0,10
1700000006671313	18-186-003-00208-001	104007 ALMENDROS-COMUNA	S 432	31,30	0,47	0,47	0,47	0,47	0,47			0,47	0,47
1700000006671314	18-186-019-00002-001	104007 ALMENDROS-COMUNA	S 432	20,80	0,81	0,81	0,81	0,81	0,81			0,81	0,81
1700000006671316	18-186-019-00131-003	104007 ALMENDROS-COMUNA	S 432	21,40	2,96	2,96	2,96	2,96	2,96			2,96	2,96
1700000006671317	18-186-019-00131-005	104007 ALMENDROS-COMUNA	S 432	25,60	0,65	0,65	0,65	0,65	0,65			0,65	0,65
1700000006671318	18-186-003-00209-001	104007 ALMENDROS-COMUNA	S 432	25,50	1,01	1,01	1,01	1,01	1,01			1,01	1,01

(1) Superficie declarada admisible ajustada con la superficie comprometida.
 (2) Factor de penalización valorando el alcance para el tipo de compromiso.

Puede verificar la integridad de una copia de este documento mediante la lectura del código QR adjunto o mediante el acceso a la dirección https://ws050.juntadeandalucia.es/verificarFirma indicando el código de VERIFICACIÓN					
FIRMADO POR	JUAN JOSE SOLER GARCIA		FECHA		03/07/2024
	ROCIO GUIJARRO MILLAN				
VERIFICACIÓN	Pk2jm6MP8Q4FQJJZRRTHBNBMA26B8		PÁGINA		1539/3256



INCIDENCIAS

INCIDENCIA DESCRIPCIÓN

- 100424 Solicita recinto que no está comprometido para la operación.
Ref:170000006671282 Recinto:18-186-003-00104-00005 Cultivo:218045 HIGUERA-BLANCA Regadío
Ref:170000006671285 Recinto:18-186-003-00108-00004 Cultivo:206316 NARANJO-WASHINGTON Regadío
Ref:170000006671315 Recinto:18-186-019-00006-00017 Cultivo:104013 ALMENDROS-FERRADUEL Regadío

(1) Superficie declarada admisible ajustada con la superficie comprometida.
(2) Factor de penalización valorando el alcance para el tipo de compromiso.

Puede verificar la integridad de una copia de este documento mediante la lectura del código QR adjunto o mediante el acceso a la dirección <https://ws050.juntadeandalucia.es/verificarFirma> indicando el código de VERIFICACIÓN

FIRMADO POR	JUAN JOSE SOLER GARCIA	FECHA	03/07/2024	
	ROCIO GUIJARRO MILLAN			
VERIFICACIÓN	Pk2jm6MP8Q4FQJJZRRTHBNBMA26B8	PÁGINA	1540/3256	



APELLIDOS Y NOMBRE / RAZÓN SOCIAL

LOPEZ LUQUE JOSE FRANCISCO

NIF
***3431*

EXPEDIENTE
1127032

ANUALIDAD DE PAGO
1ª

IMPORTE POR ANUALIDAD

	2023	2024	2025	2026	2027
IMPORTE MÁXIMO SUBVENCIONABLE	810,90 €	810,90 €	810,90 €	810,90 €	810,90 €
IMPORTE MEDIO DE TRANSFERENCIA (€/ha)	216,24 €	216,24 €	216,24 €	216,24 €	216,24 €

RESUMEN DE UNIDADES

Cód	GRUPO DE PAGO	Sup. Dec. Admisible (ha)	Sup. Comprometida (ha)	Sup. ajustada compromiso (1) (ha)	% sobredec.	Sup. Propuesta (ha)	Importe Declarado	Importe Topado	Importe Propuesto	Importe tras sobredec.
432	FRUTALES SECANO	3,75		3,75	0,00	3,75	810,90	810,90	810,90	810,90
TOTAL		3,75	3,75	3,75		3,75	810,90	810,90	810,90	810,90

APLICACIÓN DE REDUCCIONES Y PENALIZACIONES

GRUPO DE PAGO	Importe Calculado	Importe prereduc.	Criterios de subvencionabilidad y compromisos	Presentación tardía	Omisión declaración	Condicionalidad	IMPORTE (Euros) PROPUESTO
FRUTALES SECANO	810,90	810,90	0,00	0,00	0,00	0,00	810,90
TOTAL	810,90	810,90					810,90

RESUMEN DE PAGOS

	IMPORTE (Euros)			
	PROPUESTO	FEADER (Eje 2)	MAPA	CAPADR
PROPUESTO	810,90	689,27	79,55	42,08

RECINTOS PROPUESTOS

REF.	REFERENCIA SIGPAC	CULTIVO	DESCRIPCIÓN CULTIVO	S/R	G.PAGO	PEND. MEDIA (%)	SUP. DEC. ADMISIBLE (ha)	SUP. COMPROM. (ha)	SUP. AJUSTADA COMPROM. (1) (ha)	SUP. CONV. SIGPAC (ha)	SUP. CERTIE. (ha)	SUP. CAMPO (ha)	SUP. CAMPO DETER. CULT. DECLARADO (ha)	SUP. DEC. REDUCIDA (ha)	SUP. PROPUESTA (ha)
1700000005831246	18-182-003-00124-001	104007	ALMENDROS-COMUNA	S	432	38,20	3,34	3,34	3,34		3,34			3,34	3,34
1700000005831247	18-182-003-00346-001	104007	ALMENDROS-COMUNA	S	432	54,20	0,41	0,41	0,41		0,41			0,41	0,41

(1) Superficie declarada admisible ajustada con la superficie comprometida.
(2) Factor de penalización valorando el alcance para el tipo de compromiso.

Puede verificar la integridad de una copia de este documento mediante la lectura del código QR adjunto o mediante el acceso a la dirección <https://ws050.juntadeandalucia.es/verificarFirma> indicando el código de VERIFICACIÓN

FIRMADO POR	JUAN JOSE SOLER GARCIA	FECHA	03/07/2024	
	ROCIO GUIJARRO MILLAN			
VERIFICACIÓN	Pk2jm6MP8Q4FQJJZRRTHBNMQA26B8	PÁGINA	1541/3256	



APELLIDOS Y NOMBRE / RAZÓN SOCIAL

LOPEZ LUQUE PEDRO RENATO

NIF
****6918*

EXPEDIENTE
1127100

ANUALIDAD DE PAGO

1ª

IMPORTE POR ANUALIDAD

	2023	2024	2025	2026	2027
IMPORTE MÁXIMO SUBVENCIONABLE	771,98 €	771,98 €	771,98 €	771,98 €	771,98 €
IMPORTE MEDIO DE TRANSFERENCIA (€/ha)	216,24 €	216,24 €	216,24 €	216,24 €	216,24 €

RESUMEN DE UNIDADES

Cód	GRUPO DE PAGO	Sup. Dec. Admisible (ha)	Sup. Comprometida (ha)	Sup. ajustada compromiso (I) (ha)	% sobredec.	Sup. Propuesta (ha)	Importe Declarado	Importe Topado	Importe Propuesto	Importe tras sobredec.
432	FRUTALES SECANO	3,57		3,57	0,00	3,57	771,98	771,98	771,98	771,98
TOTAL		3,57	3,57	3,57		3,57	771,98	771,98	771,98	771,98

APLICACIÓN DE REDUCCIONES Y PENALIZACIONES

GRUPO DE PAGO	Importe Calculado	Importe prereduc.	Criterios de subvencionabilidad y compromisos	Presentación tardía	Omisión declaración	Condicionalidad	IMPORTE (Euros) PROPUESTO
FRUTALES SECANO	771,98	771,98	0,00	0,00	0,00	0,00	771,98
TOTAL	771,98	771,98					771,98

RESUMEN DE PAGOS

PROPUESTO	IMPORTE (Euros)			
	PROPUESTO	FEADER (Eje 2)	MAPA	CAPADR
771,98	656,18	75,73	40,07	

RECINTOS PROPUESTOS

REF.	REFERENCIA SIGPAC	CULTIVO	DESCRIPCIÓN CULTIVO	S/R	G.PAGO	PEND. MEDIA (%)	SUP. DEC. ADMISIBLE (ha)	SUP. COMPROM. (ha)	SUP. AJUSTADA COMPR.(I) (ha)	SUP. CONV. SIGPAC (ha)	SUP. CERTIE. (ha)	SUP. CAMPO (ha)	SUP. CAMPO DETER. CULT. DECLARADO (ha)	SUP. DEC. REDUCIDA (ha)	SUP. PROPUESTA (ha)
-1006466	18-182-002-00024-004	104007	ALMENDROS-COMUNA	S	432	34,50	0,32	0,32	0,32		0,32			0,32	0,32
-1006465	18-182-002-00024-002	104007	ALMENDROS-COMUNA	S	432	38,10	0,28	0,28	0,28		0,28			0,28	0,28
1700000005830609	18-182-002-00024-001	104007	ALMENDROS-COMUNA	S	432	44,90	1,62	1,62	1,62		1,62			1,62	1,62
1700000005830610	18-182-003-00175-001	104007	ALMENDROS-COMUNA	S	432	37,50	1,35	1,35	1,35		1,35			1,35	1,35

INCIDENCIAS

INCIDENCIA DESCRIPCIÓN

- 100424 Solicita recinto que no está comprometido para la operación.
Ref:1700000005830607 Recinto:18-182-003-00207-00001 Cultivo:101010 OLIVAR-PICUAL Secano
Ref:-1006467 Recinto:18-182-003-00207-00002 Cultivo:101010 OLIVAR-PICUAL Secano
Ref:1700000005830608 Recinto:18-182-004-00044-00001 Cultivo:101010 OLIVAR-PICUAL Secano

(1) Superficie declarada admisible ajustada con la superficie comprometida.
(2) Factor de penalización valorando el alcance para el tipo de compromiso.

Puede verificar la integridad de una copia de este documento mediante la lectura del código QR adjunto o mediante el acceso a la dirección <https://ws050.juntadeandalucia.es/verificarFirma> indicando el código de VERIFICACIÓN

FIRMADO POR	JUAN JOSE SOLER GARCIA	FECHA	03/07/2024	
	ROCIO GUIJARRO MILLAN			
VERIFICACIÓN	Pk2jm6MP8Q4FQJJZRRTHBNMQA26B8	PÁGINA	1542/3256	



APELLIDOS Y NOMBRE / RAZÓN SOCIAL

LOPEZ MARTIN ANTONIO FRANCISCO

NIF

****0000*

EXPEDIENTE

1035405

ANUALIDAD DE PAGO

1ª

IMPORTE POR ANUALIDAD

	2023	2024	2025	2026	2027
IMPORTE MÁXIMO SUBVENCIONABLE	2.999,25 €	2.999,25 €	2.999,25 €	2.999,25 €	2.999,25 €
IMPORTE MEDIO DE TRANSFERENCIA (€/ha)	216,24 €	216,24 €	216,24 €	216,24 €	216,24 €

RESUMEN DE UNIDADES

Cód	GRUPO DE PAGO	Sup. Dec. Admisible (ha)	Sup. Comprometida (ha)	Sup. ajustada compromiso (I) (ha)	% sobredec.	Sup. Propuesta (ha)	Importe Declarado	Importe Topado	Importe Propuesto	Importe tras sobredec.
432	FRUTALES SECANO	13,87		13,87	0,00	13,87	2.999,25	2.999,25	2.999,25	2.999,25
TOTAL		13,87	13,87	13,87		13,87	2.999,25	2.999,25	2.999,25	2.999,25

APLICACIÓN DE REDUCCIONES Y PENALIZACIONES

GRUPO DE PAGO	Importe Calculado	Importe prerreduc.	Criterios de subvencionabilidad y compromisos	Presentación tardía	Omisión declaración	Condicionalidad	IMPORTE (Euros) PROPUESTO
FRUTALES SECANO	2.999,25	2.999,25	0,00	0,00	0,00	0,00	2.999,25
TOTAL	2.999,25	2.999,25					2.999,25

RESUMEN DE PAGOS

	IMPORTE (Euros)			
	PROPUESTO	FEADER (Eje 2)	MAPA	CAPADR
PROPUESTO	2.999,25	2.549,36	294,23	155,66

RECINTOS PROPUESTOS

REF.	REFERENCIA SIGPAC	CULTIVO DESCRIPCIÓN CULTIVO	S/R	G.PAGO	PEND. MEDIA (%)	SUP. DEC. ADMISIBLE (ha)	SUP. COMPROM. (ha)	SUP. AJUSTADA COMPROM. (I) (ha)	SUP. CONV. SIGPAC (ha)	SUP. CERTIE. (ha)	SUP. CAMPO (ha)	SUP. CAMPO DETER. CULT. DECLARADO (ha)	SUP. DEC. REDUCIDA (ha)	SUP. PROPUESTA (ha)
-32975	18-144-005-00033-006	218045 HIGUERA-BLANCA	S	432	70,80	0,03	0,03	0,03		0,03			0,03	0,03
1700000005391563	18-005-011-00002-002	218045 HIGUERA-BLANCA	S	432	29,80	0,28	0,28	0,28		0,28			0,28	0,28
1700000005391564	18-144-004-00361-001	218045 HIGUERA-BLANCA	S	432	30,40	1,08	1,08	1,08		1,08			1,08	1,08
1700000005391567	18-144-005-00030-001	218045 HIGUERA-BLANCA	S	432	46,80	1,24	1,24	1,24		1,24			1,24	1,24
1700000005391575	18-005-003-00023-001	104024 ALMENDROS-MARCONA	S	432	43,00	0,31	0,31	0,31		0,31			0,31	0,31
1700000005391576	18-144-005-00007-005	104007 ALMENDROS-COMUNA	S	432	22,70	0,05	0,05	0,05		0,05			0,05	0,05
1700000005391577	18-005-011-00131-001	104007 ALMENDROS-COMUNA	S	432	38,10	0,43	0,43	0,43		0,43			0,43	0,43
1700000005391578	18-144-004-00293-001	104007 ALMENDROS-COMUNA	S	432	37,50	0,21	0,21	0,21		0,21			0,21	0,21
1700000005391579	18-144-005-00007-001	104007 ALMENDROS-COMUNA	S	432	38,40	2,42	2,42	2,42		2,42			2,42	2,42
1700000005391580	18-144-005-00007-006	104007 ALMENDROS-COMUNA	S	432	15,80	0,04	0,04	0,04		0,04			0,04	0,04
1700000005391581	18-005-004-00108-001	104024 ALMENDROS-MARCONA	S	432	36,20	1,35	1,35	1,35		1,35			1,35	1,35
1700000005391582	18-005-011-00006-001	104007 ALMENDROS-COMUNA	S	432	44,00	0,44	0,44	0,44		0,44			0,44	0,44
1700000005391583	18-005-011-00002-001	104024 ALMENDROS-MARCONA	S	432	37,60	0,44	0,44	0,44		0,44			0,44	0,44
1700000005391584	18-005-005-00484-001	104024 ALMENDROS-MARCONA	S	432	67,30	1,10	1,10	1,10		1,10			1,10	1,10
1700000005391585	18-005-004-00147-001	104007 ALMENDROS-COMUNA	S	432	49,90	0,48	0,48	0,48		0,48			0,48	0,48
1700000005391586	18-144-004-00267-001	104007 ALMENDROS-COMUNA	S	432	14,70	0,18	0,18	0,18		0,18			0,18	0,18
1700000005391587	18-144-004-00210-001	104007 ALMENDROS-COMUNA	S	432	42,00	0,54	0,54	0,54		0,54			0,54	0,54
1700000005391588	18-144-004-00064-001	104007 ALMENDROS-COMUNA	S	432	18,10	0,61	0,61	0,61		0,61			0,61	0,61
1700000005391589	18-144-004-00292-001	104007 ALMENDROS-COMUNA	S	432	31,30	0,23	0,23	0,23		0,23			0,23	0,23
1700000005391590	18-144-005-00033-002	104007 ALMENDROS-COMUNA	S	432	56,40	0,39	0,39	0,39		0,39			0,39	0,39
1700000005391591	18-144-005-00033-001	104007 ALMENDROS-COMUNA	S	432	43,90	2,02	2,02	2,02		2,02			2,02	2,02

(1) Superficie declarada admisible ajustada con la superficie comprometida.
(2) Factor de penalización valorando el alcance para el tipo de compromiso.

Puede verificar la integridad de una copia de este documento mediante la lectura del código QR adjunto o mediante el acceso a la dirección <https://ws050.juntadeandalucia.es/verificarFirma> indicando el código de VERIFICACIÓN

FIRMADO POR	JUAN JOSE SOLER GARCIA	FECHA	03/07/2024	
	ROCIO GUIJARRO MILLAN			
VERIFICACIÓN	Pk2jm6MP8Q4FQJJZRRTHBNMQA26B8	PÁGINA	1543/3256	



APELLIDOS Y NOMBRE / RAZÓN SOCIAL

LOPEZ MARTIN CANDIDA

NIF

***9632*

EXPEDIENTE

1129752

ANUALIDAD DE PAGO

1ª

IMPORTES POR ANUALIDAD

	2023	2024	2025	2026	2027
IMPORTE MÁXIMO SUBVENCIONABLE	627,10 €	627,10 €	627,10 €	627,10 €	627,10 €
IMPORTE MEDIO DE TRANSFERENCIA (€/ha)	216,24 €	216,24 €	216,24 €	216,24 €	216,24 €

RESUMEN DE UNIDADES

Cód	GRUPO DE PAGO	Sup. Dec. Admisible (ha)	Sup. Comprometida (ha)	Sup. ajustada compromiso (1) (ha)	% sobredec.	Sup. Propuesta (ha)	Importe Declarado	Importe Topado	Importe Propuesto	Importe tras sobredec.
432	FRUTALES SECANO	2,90		2,90	0,00	2,90	627,10	627,10	627,10	627,10
TOTAL		2,90	2,90	2,90		2,90	627,10	627,10	627,10	627,10

APLICACIÓN DE REDUCCIONES Y PENALIZACIONES

GRUPO DE PAGO	Importe Calculado	Importe prereduc.	Criterios de subvencionabilidad y compromisos	Presentación tardía	Omisión declaración	Condicionalidad	IMPORTE (Euros) PROPUESTO
FRUTALES SECANO	627,10	627,10	0,00	0,00	0,00	0,00	627,10
TOTAL	627,10	627,10					627,10

RESUMEN DE PAGOS

	IMPORTE (Euros)			
	PROPUESTO	FEADER (Eje 2)	MAPA	CAPADR
PROPUESTO	627,10	533,04	61,52	32,54

RECINTOS PROPUESTOS

REF.	REFERENCIA SIGPAC	CULTIVO	DESCRIPCIÓN CULTIVO	S/R	G.PAGO	PEND. MEDIA (%)	SUP. DEC. ADMISIBLE (ha)	SUP. COMPROM. (ha)	SUP. AJUSTADA COMPROM. (1) (ha)	SUP. CONV. SIGPAC (ha)	SUP. CERTIE (ha)	SUP. CAMPO (ha)	SUP. CAMPO DETER. CULT. DECLARADO (ha)	SUP. DEC. REDUCIDA (ha)	SUP. PROPUESTA (ha)
170000005332069	18-144-004-00043-001	104047	ALMENDROS-ABUNDANCIA	S	432	28,20	0,40	0,40	0,40		0,40			0,40	0,40
170000005332070	18-144-004-00045-001	104047	ALMENDROS-ABUNDANCIA	S	432	29,40	0,72	0,72	0,72		0,72			0,72	0,72
170000005332071	18-144-004-00051-001	104047	ALMENDROS-ABUNDANCIA	S	432	36,70	0,11	0,11	0,11		0,11			0,11	0,11
170000005332072	18-144-004-00053-001	104047	ALMENDROS-ABUNDANCIA	S	432	41,70	0,08	0,08	0,08		0,08			0,08	0,08
170000005332073	18-144-004-00058-002	104047	ALMENDROS-ABUNDANCIA	S	432	14,30	0,96	0,96	0,96		0,96			0,96	0,96
170000005332074	18-144-005-00059-004	104047	ALMENDROS-ABUNDANCIA	S	432	40,30	0,63	0,63	0,63		0,63			0,63	0,63

INCIDENCIAS

INCIDENCIA DESCRIPCIÓN

- 100402 Recinto solicitado no forma parte de ningún organismo de control autorizado para la producción ecológica en Andalucía o fecha de inscripción posterior al plazo establecido (Anexo I. Criterios de Subvencionabilidad. Orden 28 de marzo de 2023). Ref:170000005332068 Recinto:18-144-004-09027-00003 Cultivo:218030 HIGUERA-ALBACOR Secano
- 100421 Recinto declarado por error para una operación de la 6503, que se ha corregido de oficio marcando la operación correcta, de acuerdo con la fecha de inscripción del recinto en la producción ecológica. Ref:170000005332069 Recinto:18-144-004-00043-00001 Cultivo:104047 ALMENDROS-ABUNDANCIA Secano
Ref:170000005332070 Recinto:18-144-004-00045-00001 Cultivo:104047 ALMENDROS-ABUNDANCIA Secano
Ref:170000005332071 Recinto:18-144-004-00051-00001 Cultivo:104047 ALMENDROS-ABUNDANCIA Secano
Ref:170000005332072 Recinto:18-144-004-00053-00001 Cultivo:104047 ALMENDROS-ABUNDANCIA Secano
Ref:170000005332073 Recinto:18-144-004-00058-00002 Cultivo:104047 ALMENDROS-ABUNDANCIA Secano
Ref:170000005332074 Recinto:18-144-005-00059-00004 Cultivo:104047 ALMENDROS-ABUNDANCIA Secano
- 100424 Solicita recinto que no está comprometido para la operación. Ref:170000005332068 Recinto:18-144-004-09027-00003 Cultivo:218030 HIGUERA-ALBACOR Secano

(1) Superficie declarada admisible ajustada con la superficie comprometida.
(2) Factor de penalización valorando el alcance para el tipo de compromiso.

Puede verificar la integridad de una copia de este documento mediante la lectura del código QR adjunto o mediante el acceso a la dirección <https://ws050.juntadeandalucia.es/verificarFirma> indicando el código de VERIFICACIÓN

FIRMADO POR	JUAN JOSE SOLER GARCIA	FECHA	03/07/2024	
	ROCIO GUIJARRO MILLAN			
VERIFICACIÓN	Pk2jm6MP8Q4FQJJZRRTHBNMQA26B8	PÁGINA	1544/3256	



APELLIDOS Y NOMBRE / RAZÓN SOCIAL

LOPEZ MARTIN RICARDO

NIF
****4586*

EXPEDIENTE
1019023

ANUALIDAD DE PAGO

1ª

IMPORTES POR ANUALIDAD

	2023	2024	2025	2026	2027
IMPORTE MÁXIMO SUBVENCIONABLE	2.860,86 €	2.860,86 €	2.860,86 €	2.860,86 €	2.860,86 €
IMPORTE MEDIO DE TRANSFERENCIA (€/ha)	216,24 €	216,24 €	216,24 €	216,24 €	216,24 €

RESUMEN DE UNIDADES

Cód	GRUPO DE PAGO	Sup. Dec. Admisible (ha)	Sup. Comprometida (ha)	Sup. ajustada compromiso (1) (ha)	% sobredec.	Sup. Propuesta (ha)	Importe Declarado	Importe Topado	Importe Propuesto	Importe tras sobredec.
432	FRUTALES SECANO	13,23		13,23	0,00	13,23	2.860,86	2.860,86	2.860,86	2.860,86
TOTAL		13,23	13,23	13,23		13,23	2.860,86	2.860,86	2.860,86	2.860,86

APLICACIÓN DE REDUCCIONES Y PENALIZACIONES

GRUPO DE PAGO	Importe Calculado	Importe prereduc.	Criterios de subvencionabilidad y compromisos	Presentación tardía	Omisión declaración	Condicionalidad	IMPORTE (Euros) PROPUESTO
FRUTALES SECANO	2.860,86	2.860,86	0,00	0,00	0,00	0,00	2.860,86
TOTAL	2.860,86	2.860,86					2.860,86

RESUMEN DE PAGOS

	IMPORTE (Euros)			
	PROPUESTO	FEADER (Eje 2)	MAPA	CAPADR
PROPUESTO	2.860,86	2.431,73	280,65	148,48

RECINTOS PROPUESTOS

REF.	REFERENCIA SIGPAC	CULTIVO DESCRIPCIÓN CULTIVO	S/R	G.PAGO	PEND. MEDIA (%)	SUP. DEC. ADMISIBLE (ha)	SUP. COMPROM. (ha)	SUP. AJUSTADA COMPROM. (1) (ha)	SUP. CONV. SIGPAC (ha)	SUP. CERTIF. (ha)	SUP. CAMPO (ha)	SUP. CAMPO DETER. CULT. DECLARADO (ha)	SUP. DEC. REDUCIDA (ha)	SUP. PROPUESTA (ha)
-7751	18-186-013-00244-002	104007 ALMENDROS-COMUNA	S	432	31,10	6,76	6,76	6,76		6,76			6,76	6,76
4064779	18-186-013-00227-001	104007 ALMENDROS-COMUNA	S	432	16,30	0,21	0,21	0,21		0,21			0,21	0,21
1700000005314901	18-186-012-00168-001	104007 ALMENDROS-COMUNA	S	432	18,20	1,38	1,38	1,38		1,38			1,38	1,38
1700000005314904	18-186-016-00297-001	104007 ALMENDROS-COMUNA	S	432	15,30	2,66	2,66	2,66		2,66			2,66	2,66
1700000005314905	18-186-013-09016-001	104007 ALMENDROS-COMUNA	S	432	26,70	0,24	0,24	0,24		0,24			0,24	0,24
1700000005314906	18-186-016-00360-001	104007 ALMENDROS-COMUNA	S	432	27,00	1,93	1,93	1,93		1,93			1,93	1,93
1700000005314908	18-186-013-00231-002	104007 ALMENDROS-COMUNA	S	432	9,90	0,05	0,05	0,05		0,05			0,05	0,05

(1) Superficie declarada admisible ajustada con la superficie comprometida.
(2) Factor de penalización valorando el alcance para el tipo de compromiso.

Puede verificar la integridad de una copia de este documento mediante la lectura del código QR adjunto o mediante el acceso a la dirección <https://ws050.juntadeandalucia.es/verificarFirma> indicando el código de VERIFICACIÓN

FIRMADO POR	JUAN JOSE SOLER GARCIA	FECHA	03/07/2024	
	ROCIO GUIJARRO MILLAN			
VERIFICACIÓN	Pk2jm6MP8Q4FQJJZRRTHBNMQA26B8	PÁGINA	1545/3256	



APELLIDOS Y NOMBRE / RAZÓN SOCIAL

LOPEZ MARTINEZ JOSEFA

NIF

****3313*

EXPEDIENTE

1079367

ANUALIDAD DE PAGO

1ª

IMPORTE POR ANUALIDAD

	2023	2024	2025	2026	2027
IMPORTE MÁXIMO SUBVENCIONABLE	4.143,16 €	4.143,16 €	4.143,16 €	4.143,16 €	4.143,16 €
IMPORTE MEDIO DE TRANSFERENCIA (€/ha)	216,24 €	216,24 €	216,24 €	216,24 €	216,24 €

RESUMEN DE UNIDADES

Cód	GRUPO DE PAGO	Sup. Dec. Admisible (ha)	Sup. Comprometida (ha)	Sup. ajustada compromiso (I) (ha)	% sobredec.	Sup. Propuesta (ha)	Importe Declarado	Importe Topado	Importe Propuesto	Importe tras sobredec.
432	FRUTALES SECANO	19,16		19,16	0,00	19,16	4.143,16	4.143,16	4.143,16	4.143,16
TOTAL		19,16	19,16	19,16		19,16	4.143,16	4.143,16	4.143,16	4.143,16

APLICACIÓN DE REDUCCIONES Y PENALIZACIONES

GRUPO DE PAGO	Importe Calculado	Importe prerreduc.	Criterios de subvencionabilidad y compromisos	Presentación tardía	Omisión declaración	Condicionalidad	IMPORTE (Euros) PROPUESTO
FRUTALES SECANO	4.143,16	4.143,16	0,00	0,00	0,00	0,00	4.143,16
TOTAL	4.143,16	4.143,16					4.143,16

RESUMEN DE PAGOS

	IMPORTE (Euros)			
	PROPUESTO	FEADER (Eje 2)	MAPA	CAPADR
PROPUESTO	4.143,16	3.521,69	406,44	215,03

RECINTOS PROPUESTOS

REF.	REFERENCIA SIGPAC	CULTIVO DESCRIPCIÓN CULTIVO	S/R G.PAGO	PEND. MEDIA (%)	SUP. DEC. ADMISIBLE (ha)	SUP. COMPROM. (ha)	SUP. AJUSTADA COMPROM. (I) (ha)	SUP. CONV. SIGPAC (ha)	SUP. CERTIE (ha)	SUP. CAMPO (ha)	SUP. CAMPO DETER. CULT. DECLARADO (ha)	SUP. DEC. REDUCIDA (ha)	SUP. PROPUESTA (ha)
1700000004977810	18-057-020-00004-001	104020 ALMENDROS-GUARA	S 432	5,80	0,74	0,74	0,74		0,74			0,74	0,74
1700000004977811	18-057-021-00447-003	104020 ALMENDROS-GUARA	S 432	9,00	0,86	0,86	0,86		0,86			0,86	0,86
1700000004977812	18-057-021-00455-002	104022 ALMENDROS-LARGUETA	S 432	6,90	0,47	0,47	0,47		0,47			0,47	0,47
1700000004977813	18-057-020-00006-001	104020 ALMENDROS-GUARA	S 432	8,10	1,86	1,86	1,86		1,86			1,86	1,86
1700000004977814	18-057-021-00446-002	104020 ALMENDROS-GUARA	S 432	9,90	1,80	1,80	1,80		1,80			1,80	1,80
1700000004977815	18-057-021-00486-001	104020 ALMENDROS-GUARA	S 432	11,60	0,58	0,58	0,58		0,58			0,58	0,58
1700000004977816	18-057-021-00455-004	104020 ALMENDROS-GUARA	S 432	9,40	3,88	3,88	3,88		3,88			3,88	3,88
1700000004977817	18-057-021-00457-008	104020 ALMENDROS-GUARA	S 432	9,40	6,14	6,14	6,14		6,14			6,14	6,14
1700000004977818	18-057-021-00455-003	104008 ALMENDROS-CONSTANTI	S 432	10,80	2,18	2,18	2,18		2,18			2,18	2,18
1700000004977819	18-057-021-00491-003	104020 ALMENDROS-GUARA	S 432	4,40	0,65	0,65	0,65		0,65			0,65	0,65

(1) Superficie declarada admisible ajustada con la superficie comprometida.
(2) Factor de penalización valorando el alcance para el tipo de compromiso.

Puede verificar la integridad de una copia de este documento mediante la lectura del código QR adjunto o mediante el acceso a la dirección <https://ws050.juntadeandalucia.es/verificarFirma> indicando el código de VERIFICACIÓN

FIRMADO POR	JUAN JOSE SOLER GARCIA	FECHA	03/07/2024	
	ROCIO GUIJARRO MILLAN			
VERIFICACIÓN	Pk2jm6MP8Q4FQJJZRRTHBNMQA26B8	PÁGINA	1546/3256	



APELLIDOS Y NOMBRE / RAZÓN SOCIAL

LOPEZ MARTINEZ MARIA DEL CARMEN

NIF
****1601*

EXPEDIENTE
1162485

ANUALIDAD DE PAGO

1ª

IMPORTE POR ANUALIDAD

	2023	2024	2025	2026	2027
IMPORTE MÁXIMO SUBVENCIONABLE	1.102,82 €	1.102,82 €	1.102,82 €	1.102,82 €	1.102,82 €
IMPORTE MEDIO DE TRANSFERENCIA (€/ha)	216,24 €	216,24 €	216,24 €	216,24 €	216,24 €

RESUMEN DE UNIDADES

Cód	GRUPO DE PAGO	Sup. Dec. Admisible (ha)	Sup. Comprometida (ha)	Sup. ajustada compromiso (1) (ha)	% sobredec.	Sup. Propuesta (ha)	Importe Declarado	Importe Topado	Importe Propuesto	Importe tras sobredec.
432	FRUTALES SECANO	5,10		5,10	0,00	5,10	1.102,82	1.102,82	1.102,82	1.102,82
TOTAL		5,10	5,10	5,10		5,10	1.102,82	1.102,82	1.102,82	1.102,82

APLICACIÓN DE REDUCCIONES Y PENALIZACIONES

GRUPO DE PAGO	Importe Calculado	Importe prereduc.	Criterios de subvencionabilidad y compromisos	Presentación tardía	Omisión declaración	Condicionalidad	IMPORTE (Euros) PROPUESTO
FRUTALES SECANO	1.102,82	1.102,82	0,00	0,00	0,00	0,00	1.102,82
TOTAL	1.102,82	1.102,82					1.102,82

RESUMEN DE PAGOS

	IMPORTE (Euros)		
	PROPUESTO	FEADER (Eje 2)	MAPA
PROPUESTO	1.102,82	937,40	108,19
			CAPADR 57,23

RECINTOS PROPUESTOS

REF.	REFERENCIA SIGPAC	CULTIVO	DESCRIPCIÓN CULTIVO	S/R	G.PAGO	PEND. MEDIA (%)	SUP. DEC. ADMISIBLE (ha)	SUP. COMPROM. (ha)	SUP. AJUSTADA COMPR.(1) (ha)	SUP. CONV. SIGPAC (ha)	SUP. CERTIE (ha)	SUP. CAMPO (ha)	SUP. CAMPO DETER. CULT. DECLARADO (ha)	SUP. DEC. REDUCIDA (ha)	SUP. PROPUESTA (ha)
4155229	18-046-008-00291-002	104020	ALMENDROS-GUARA	S	432	6,90	5,10	5,10	5,10		5,10			5,10	5,10

(1) Superficie declarada admisible ajustada con la superficie comprometida.
(2) Factor de penalización valorando el alcance para el tipo de compromiso.

Puede verificar la integridad de una copia de este documento mediante la lectura del código QR adjunto o mediante el acceso a la dirección <https://ws050.juntadeandalucia.es/verificarFirma> indicando el código de VERIFICACIÓN

FIRMADO POR	JUAN JOSE SOLER GARCIA	FECHA	03/07/2024	
	ROCIO GUIJARRO MILLAN			
VERIFICACIÓN	Pk2jm6MP8Q4FQJJZRRTHBNMQA26B8	PÁGINA	1547/3256	



APELLIDOS Y NOMBRE / RAZÓN SOCIAL

LOPEZ MARTINEZ PRUDENCIO

NIF

****8774*

EXPEDIENTE

1283488

ANUALIDAD DE PAGO

RESUMEN DE PAGOS

PROPUESTO	IMPORTE (Euros)			
	PROPUESTO	FEADER (Eje 2)	MAPA	CAPADR
	0,00	0,00	0,00	0,00

INCIDENCIAS

INCIDENCIA DESCRIPCIÓN

3790	Recinto declarado inactivo Ref:6490335 Recinto:18-176-015-00151-00002 Cultivo: - Ref:6490336 Recinto:18-176-015-00151-00003 Cultivo: - Ref:6490333 Recinto:18-176-015-00192-00002 Cultivo: - Ref:6490332 Recinto:18-176-015-00192-00004 Cultivo: - Ref:6490334 Recinto:18-176-015-00200-00001 Cultivo: -
100400	Recinto con cultivo, variedad, régimen de explotación o uso Siggac no compatible con la operación solicitada (Anexo IV.I Cultivos y variedades elegibles para las Intervenciones. Orden de 28 de marzo de 2023). Ref:6490337 Recinto:18-176-015-00151-00001 Cultivo:343005 AGUACATE-HASS Secano Uso:CA Ref:6490335 Recinto:18-176-015-00151-00002 Cultivo:343005 AGUACATE-HASS Secano Uso:FY Ref:6490336 Recinto:18-176-015-00151-00003 Cultivo:343005 AGUACATE-HASS Secano Uso:FY Ref:6490333 Recinto:18-176-015-00192-00002 Cultivo:343005 AGUACATE-HASS Secano Uso:FY Ref:6490332 Recinto:18-176-015-00192-00004 Cultivo:343005 AGUACATE-HASS Secano Uso:TA
100424	Solicita recinto que no está comprometido para la operación. Ref:6490337 Recinto:18-176-015-00151-00001 Cultivo:343005 AGUACATE-HASS Secano Ref:6490335 Recinto:18-176-015-00151-00002 Cultivo:343005 AGUACATE-HASS Secano Ref:6490336 Recinto:18-176-015-00151-00003 Cultivo:343005 AGUACATE-HASS Secano Ref:6490333 Recinto:18-176-015-00192-00002 Cultivo:343005 AGUACATE-HASS Secano Ref:6490332 Recinto:18-176-015-00192-00004 Cultivo:343005 AGUACATE-HASS Secano Ref:6490334 Recinto:18-176-015-00200-00001 Cultivo:343005 AGUACATE-HASS Regadío
101008	Expediente sin compromisos vigentes. Operación:6503.2

(1) Superficie declarada admisible ajustada con la superficie comprometida.
(2) Factor de penalización valorando el alcance para el tipo de compromiso.

Puede verificar la integridad de una copia de este documento mediante la lectura del código QR adjunto o mediante el acceso a la dirección https://ws050.juntadeandalucia.es/verificarFirma indicando el código de VERIFICACIÓN				
FIRMADO POR	JUAN JOSE SOLER GARCIA	FECHA	03/07/2024	
	ROCIO GUIJARRO MILLAN			
VERIFICACIÓN	Pk2jm6MP8Q4FQJJZRRTHBNMQA26B8	PÁGINA	1548/3256	



APELLIDOS Y NOMBRE / RAZÓN SOCIAL

LOPEZ MATEOS URBANO

NIF

****4550*

EXPEDIENTE

1063518

ANUALIDAD DE PAGO

1ª

IMPORTE POR ANUALIDAD

	2023	2024	2025	2026	2027
IMPORTE MÁXIMO SUBVENCIONABLE	5.349,78 €	5.349,78 €	5.349,78 €	5.349,78 €	5.349,78 €
IMPORTE MEDIO DE TRANSFERENCIA (€/ha)	216,24 €	216,24 €	216,24 €	216,24 €	216,24 €

RESUMEN DE UNIDADES

Cód	GRUPO DE PAGO	Sup. Dec. Admisible (ha)	Sup. Comprometida (ha)	Sup. ajustada compromiso (1) (ha)	% sobredec.	Sup. Propuesta (ha)	Importe Declarado	Importe Topado	Importe Propuesto	Importe tras sobredec.
432	FRUTALES SECANO	24,74		24,74	0,00	24,74	5.349,78	5.349,78	5.349,78	5.349,78
TOTAL		24,74	24,74	24,74		24,74	5.349,78	5.349,78	5.349,78	5.349,78

APLICACIÓN DE REDUCCIONES Y PENALIZACIONES

GRUPO DE PAGO	Importe Calculado	Importe prereduc.	Criterios de subvencionabilidad y compromisos	Presentación tardía	Omisión declaración	Condicionalidad	IMPORTE (Euros) PROPUESTO
FRUTALES SECANO	5.349,78	5.349,78	0,00	0,00	0,00	0,00	5.349,78
TOTAL	5.349,78	5.349,78					5.349,78

RESUMEN DE PAGOS

	IMPORTE (Euros)			
	PROPUESTO	FEADER (Eje 2)	MAPA	CAPADR
PROPUESTO	5.349,78	4.547,31	524,81	277,66

RECINTOS PROPUESTOS

REF.	REFERENCIA SIGPAC	CULTIVO DESCRIPCIÓN CULTIVO	S/R	G.PAGO	PEND. MEDIA (€)	SUP. DEC. ADMISIBLE (ha)	SUP. COMPROM. (ha)	SUP. AJUSTADA COMPROM. (1) (ha)	SUP. CONV. SIGPAC (ha)	SUP. CERTIE (ha)	SUP. CAMPO (ha)	SUP. CAMPO DETER. CULT. DECLARADO (ha)	SUP. DEC. REDUCIDA (ha)	SUP. PROPUESTA (ha)
170000006908847	18-167-025-00554-001	104014	ALMENDROS-FERRAGNES	S	432	9,90	0,66	0,66	0,66	0,66			0,66	0,66
1700000007040148	18-167-003-00084-001	104020	ALMENDROS-GUARA	S	432	2,50	0,39	0,39	0,39	0,39			0,39	0,39
1700000007040149	18-167-025-00407-003	104014	ALMENDROS-FERRAGNES	S	432	17,30	2,92	2,92	2,92	2,92			2,92	2,92
1700000007040150	18-167-025-00407-001	104014	ALMENDROS-FERRAGNES	S	432	10,50	0,48	0,48	0,48	0,48			0,48	0,48
1700000007040151	18-167-025-00399-001	104020	ALMENDROS-GUARA	S	432	10,40	0,92	0,92	0,92	0,92			0,92	0,92
1700000007040152	18-167-025-00399-003	104020	ALMENDROS-GUARA	S	432	12,40	0,10	0,10	0,10	0,10			0,10	0,10
1700000007040153	18-167-025-00407-004	104020	ALMENDROS-GUARA	S	432	12,10	3,21	3,21	3,21	3,21			3,21	3,21
1700000007040154	18-167-026-00065-001	104020	ALMENDROS-GUARA	S	432	16,50	1,15	1,15	1,15	1,15			1,15	1,15
1700000007040155	18-167-025-00556-001	104020	ALMENDROS-GUARA	S	432	13,80	0,14	0,14	0,14	0,14			0,14	0,14
1700000007040156	18-167-003-00117-001	104020	ALMENDROS-GUARA	S	432	3,10	0,96	0,96	0,96	0,96			0,96	0,96
1700000007040158	18-167-025-00407-008	104020	ALMENDROS-GUARA	S	432	13,10	0,09	0,09	0,09	0,09			0,09	0,09
1700000007040159	18-167-025-00464-005	104020	ALMENDROS-GUARA	S	432	19,60	0,15	0,15	0,15	0,15			0,15	0,15
1700000007040160	18-167-025-00464-006	104020	ALMENDROS-GUARA	S	432	5,60	0,12	0,12	0,12	0,12			0,12	0,12
1700000007040161	18-167-025-00555-001	104020	ALMENDROS-GUARA	S	432	8,40	0,11	0,11	0,11	0,11			0,11	0,11
1700000007040162	18-167-025-00396-001	104020	ALMENDROS-GUARA	S	432	7,30	0,84	0,84	0,84	0,84			0,84	0,84
1700000007040163	18-167-025-00407-005	104020	ALMENDROS-GUARA	S	432	7,00	3,98	3,98	3,98	3,98			3,98	3,98
1700000007040164	18-167-026-00168-002	104020	ALMENDROS-GUARA	S	432	3,90	2,45	2,45	2,45	2,45			2,45	2,45
1700000007040165	18-167-003-00177-001	104020	ALMENDROS-GUARA	S	432	3,90	2,49	2,49	2,49	2,49			2,49	2,49
1700000007040166	18-167-003-00253-001	104020	ALMENDROS-GUARA	S	432	3,20	2,02	2,02	2,02	2,02			2,02	2,02
1700000007040167	18-167-003-00362-001	104020	ALMENDROS-GUARA	S	432	2,00	1,56	1,56	1,56	1,56			1,56	1,56

(1) Superficie declarada admisible ajustada con la superficie comprometida.
(2) Factor de penalización valorando el alcance para el tipo de compromiso.

Puede verificar la integridad de una copia de este documento mediante la lectura del código QR adjunto o mediante el acceso a la dirección <https://ws050.juntadeandalucia.es/verificarFirma> indicando el código de VERIFICACIÓN

FIRMADO POR	JUAN JOSE SOLER GARCIA	FECHA	03/07/2024	
	ROCIO GUIJARRO MILLAN			
VERIFICACIÓN	Pk2jm6MP8Q4FQJJZRRTHBNMQA26B8	PÁGINA	1549/3256	



INCIDENCIAS

INCIDENCIA DESCRIPCIÓN

- 100400 Recinto con cultivo, variedad, régimen de explotación o uso Siggac no compatible con la operación solicitada (Anexo IV.I Cultivos y variedades elegibles para las Intervenciones. Orden de 28 de marzo de 2023).
Ref:1700000007040143 Recinto:18-167-026-00168-00003 Cultivo:104020 ALMENDROS-GUARA Secano Uso:EP
- 100402 Recinto solicitado no forma parte de ningún organismo de control autorizado para la producción ecológica en Andalucía o fecha de inscripción posterior al plazo establecido (Anexo I. Criterios de Subvencionabilidad. Orden 28 de marzo de 2023).
Ref:1700000007040144 Recinto:18-167-025-00407-00015 Cultivo:13000 TRITICALE-SIN VARIEDAD Secano
- 100406 Grupo de cultivo declarado en el recinto no coincide con el grupo de cultivo existente en el organismo de control autorizado para la producción ecológica en Andalucía (Anexo I. Criterios de Subvencionabilidad. Orden 28 de marzo de 2023).
Ref:1700000007040144 Recinto:18-167-025-00407-00015 Cultivo:13000 TRITICALE-SIN VARIEDAD Secano Grupo de SIPEA: FRUTALES
- 100424 Solicita recinto que no está comprometido para la operación.
Ref:1700000007040144 Recinto:18-167-025-00407-00015 Cultivo:13000 TRITICALE-SIN VARIEDAD Secano
Ref:1700000007040143 Recinto:18-167-026-00168-00003 Cultivo:104020 ALMENDROS-GUARA Secano

(1) Superficie declarada admisible ajustada con la superficie comprometida.
(2) Factor de penalización valorando el alcance para el tipo de compromiso.

Puede verificar la integridad de una copia de este documento mediante la lectura del código QR adjunto o mediante el acceso a la dirección <https://ws050.juntadeandalucia.es/verificarFirma> indicando el código de VERIFICACIÓN

FIRMADO POR	JUAN JOSE SOLER GARCIA	FECHA	03/07/2024	
	ROCIO GUIJARRO MILLAN			
VERIFICACIÓN	Pk2jm6MP8Q4FQJJZRRTHBNMQA26B8	PÁGINA	1550/3256	



APELLIDOS Y NOMBRE / RAZÓN SOCIAL

LOPEZ MIRAS JAIME

NIF
****5039*

EXPEDIENTE
1136729

ANUALIDAD DE PAGO

1ª

IMPORTE POR ANUALIDAD

	2023	2024	2025	2026	2027
IMPORTE MÁXIMO SUBVENCIONABLE	9.501,02 €	9.501,02 €	9.501,02 €	9.501,02 €	9.501,02 €
IMPORTE MEDIO DE TRANSFERENCIA (€/ha)	226,21 €	226,21 €	226,21 €	226,21 €	226,21 €

RESUMEN DE UNIDADES

Cód	GRUPO DE PAGO	Sup. Dec. Admisible (ha)	Sup. Comprometida (ha)	Sup. ajustada compromiso (1) (ha)	% sobredec.	Sup. Propuesta (ha)	Importe Declarado	Importe Topado	Importe Propuesto	Importe tras sobredec.
432	FRUTALES SECANO	38,86		38,86	0,00	38,86	8.403,09	8.403,09	8.403,09	8.403,09
433	FRUTALES REGADÍO	3,14		3,14	0,00	3,14	1.097,93	1.097,93	1.097,93	1.097,93
TOTAL		42,00	42,00	42,00		42,00	9.501,02	9.501,02	9.501,02	9.501,02

APLICACIÓN DE REDUCCIONES Y PENALIZACIONES

GRUPO DE PAGO	Importe Calculado	Importe prereduc.	Criterios de			Omisión declaración	Condicionalidad	IMPORTE (Euros)	
			subvencionabilidad y compromisos	Presentación tardía				PROPUESTO	
FRUTALES REGADÍO	1.097,93	1.097,93	0,00	0,00		0,00	0,00		1.097,93
FRUTALES SECANO	8.403,09	8.403,09	0,00	0,00		0,00	0,00		8.403,09
TOTAL	9.501,02	9.501,02							9.501,02

RESUMEN DE PAGOS

PROPUESTO	IMPORTE (Euros)			
	PROPUESTO	FEADER (Eje 2)	MAPA	CAPADR
PROPUESTO	9.501,02	8.075,87	932,05	493,10

RECINTOS PROPUESTOS

REF.	REFERENCIA SIGPAC	CULTIVO DESCRIPCIÓN CULTIVO	S/R G.PAGO	PEND. MEDIA (%)	SUP. DEC. ADMISIBLE (ha)	SUP. COMPROM. (ha)	SUP. AJUSTADA COMPR.(1) (ha)	SUP. CONV. SIGPAC (ha)	SUP. CERTIF. (ha)	SUP. CAMPO (ha)	SUP. CAMPO DETER. CULT. DECLARADO (ha)	SUP. DEC. REDUCIDA (ha)	SUP. PROPUESTA (ha)
-1515938	18-054-005-00504-073	104020 ALMENDROS-GUARA	S 432	11,80	0,57	0,57	0,57	0,57	0,57			0,57	0,57
1700000006510145	18-047-008-00070-001	104090 ALMENDROS-FILIPO CEO	S 432	1,20	1,76	1,76	1,76	1,76	1,76			1,76	1,76
1700000006510146	18-054-007-00507-010	104057 ALMENDROS-AVIJOR	S 432	2,70	0,21	0,21	0,21	0,21	0,21			0,21	0,21
1700000006510147	18-047-008-00307-003	104090 ALMENDROS-FILIPO CEO	S 432	1,00	0,07	0,07	0,07	0,07	0,07			0,07	0,07
1700000006510148	18-054-007-00357-001	104020 ALMENDROS-GUARA	S 432	6,70	3,14	3,14	3,14	3,14	3,14			3,14	3,14
1700000006510149	18-054-007-00357-012	104020 ALMENDROS-GUARA	S 432	5,20	0,72	0,72	0,72	0,72	0,72			0,72	0,72
1700000006510150	18-054-005-00764-004	104020 ALMENDROS-GUARA	S 432	9,60	1,69	1,69	1,69	1,69	1,69			1,69	1,69
1700000006510152	18-054-005-00764-003	104020 ALMENDROS-GUARA	S 432	11,20	1,20	1,20	1,20	1,20	1,20			1,20	1,20
1700000006510156	18-047-008-00215-001	104020 ALMENDROS-GUARA	S 432	0,80	6,72	6,72	6,72	6,72	6,72			6,72	6,72
1700000006510157	18-054-005-00764-009	104020 ALMENDROS-GUARA	S 432	10,00	1,13	1,13	1,13	1,13	1,13			1,13	1,13
1700000006510158	18-054-005-00875-001	104020 ALMENDROS-GUARA	S 432	10,80	3,29	3,29	3,29	3,29	3,29			3,29	3,29
1700000006510159	18-047-008-00306-001	104090 ALMENDROS-FILIPO CEO	S 432	0,80	3,03	3,03	3,03	3,03	3,03			3,03	3,03
1700000006510162	18-054-009-00308-001	104020 ALMENDROS-GUARA	S 432	5,60	0,89	0,89	0,89	0,89	0,89			0,89	0,89
1700000006510163	18-054-008-00264-001	104020 ALMENDROS-GUARA	S 432	6,60	1,72	1,72	1,72	1,72	1,72			1,72	1,72
1700000006510164	18-054-008-00266-001	104020 ALMENDROS-GUARA	S 432	8,50	2,76	2,76	2,76	2,76	2,76			2,76	2,76
1700000006510168	18-054-005-00504-003	104020 ALMENDROS-GUARA	S 432	14,40	5,40	5,40	5,40	5,40	5,40			5,40	5,40
1700000006510169	18-054-005-00894-001	104020 ALMENDROS-GUARA	S 432	11,20	0,29	0,29	0,29	0,29	0,29			0,29	0,29
1700000006510170	18-054-006-00007-001	104020 ALMENDROS-GUARA	S 432	11,40	1,09	1,09	1,09	1,09	1,09			1,09	1,09
1700000006510171	18-054-005-00875-003	104020 ALMENDROS-GUARA	S 432	9,10	0,43	0,43	0,43	0,43	0,43			0,43	0,43
1700000006510174	18-054-008-00249-009	104057 ALMENDROS-AVIJOR	S 432	7,30	0,33	0,33	0,33	0,33	0,33			0,33	0,33
1700000006510175	18-054-008-00249-018	104057 ALMENDROS-AVIJOR	S 432	22,10	0,03	0,03	0,03	0,03	0,03			0,03	0,03
1700000006510176	18-047-008-00227-001	104090 ALMENDROS-FILIPO CEO	S 432	1,10	2,09	2,09	2,09	2,09	2,09			2,09	2,09
1700000006510177	18-054-008-00285-001	104020 ALMENDROS-GUARA	S 432	9,50	0,30	0,30	0,30	0,30	0,30			0,30	0,30
1700000006510151	18-054-008-00223-003	104057 ALMENDROS-AVIJOR	R 433	4,80	0,95	0,95	0,95	0,95	0,95			0,95	0,95
1700000006510153	18-054-007-00507-004	104057 ALMENDROS-AVIJOR	R 433	5,90	2,19	2,19	2,19	2,19	2,19			2,19	2,19

INCIDENCIAS

INCIDENCIA DESCRIPCIÓN

100421 Recinto declarado por error para una operación de la 6503, que se ha corregido de oficio marcando la operación correcta, de acuerdo con la fecha de inscripción del recinto en la producción ecológica.
Ref.-1515938 Recinto:18-054-005-00504-00073 Cultivo:104020 ALMENDROS-GUARA Secano

(1) Superficie declarada admisible ajustada con la superficie comprometida.
(2) Factor de penalización valorando el alcance para el tipo de compromiso.

Puede verificar la integridad de una copia de este documento mediante la lectura del código QR adjunto o mediante el acceso a la dirección https://ws050.juntadeandalucia.es/verificarFirma indicando el código de VERIFICACIÓN					
FIRMADO POR	JUAN JOSE SOLER GARCIA		FECHA		03/07/2024
	ROCIO GUIJARRO MILLAN				
VERIFICACIÓN	Pk2jm6MP8Q4FQJJZRRTHBNMQA26B8		PÁGINA		1551/3256



APELLIDOS Y NOMBRE / RAZÓN SOCIAL

López Moreno José

NIF

****4466*

EXPEDIENTE

1283664

ANUALIDAD DE PAGO

RESUMEN DE PAGOS

PROPUESTO	IMPORTE (Euros)			
	PROPUESTO	FEADER (Eje 2)	MAPA	CAPADR
	0,00	0,00	0,00	0,00

INCIDENCIAS

INCIDENCIA DESCRIPCIÓN

3790	Recinto declarado inactivo Ref:6945690 Recinto:18-142-033-00230-00001 Cultivo: - Ref:6945691 Recinto:18-142-033-00230-00002 Cultivo: - Ref:6945693 Recinto:18-142-900-80031-00015 Cultivo: -
75024	La cuenta corriente declarada no se encuentra en el sistema GIRO, se realiza el pago a la cuenta principal designada en GIRO.
100400	Recinto con cultivo, variedad, régimen de explotación o uso Siggac no compatible con la operación solicitada (Anexo IV.I Cultivos y variedades elegibles para las Intervenciones. Orden de 28 de marzo de 2023). Ref:6945690 Recinto:18-142-033-00230-00001 Cultivo:343005 AGUACATE-HASS Secano Uso:FY Ref:6945691 Recinto:18-142-033-00230-00002 Cultivo:343005 AGUACATE-HASS Secano Uso:TA
100402	Recinto solicitado no forma parte de ningún organismo de control autorizado para la producción ecológica en Andalucía o fecha de inscripción posterior al plazo establecido (Anexo I. Criterios de Subvencionabilidad. Orden 28 de marzo de 2023). Ref:6945693 Recinto:18-142-900-80031-00015 Cultivo:343005 AGUACATE-HASS Regadío
100424	Solicita recinto que no está comprometido para la operación. Ref:6945690 Recinto:18-142-033-00230-00001 Cultivo:343005 AGUACATE-HASS Secano Ref:6945691 Recinto:18-142-033-00230-00002 Cultivo:343005 AGUACATE-HASS Secano Ref:6945693 Recinto:18-142-900-80031-00015 Cultivo:343005 AGUACATE-HASS Regadío
101008	Expediente sin compromisos vigentes. Operación:6503.2

(1) Superficie declarada admisible ajustada con la superficie comprometida.
(2) Factor de penalización valorando el alcance para el tipo de compromiso.

Puede verificar la integridad de una copia de este documento mediante la lectura del código QR adjunto o mediante el acceso a la dirección https://ws050.juntadeandalucia.es/verificarFirma indicando el código de VERIFICACIÓN				
FIRMADO POR	JUAN JOSE SOLER GARCIA	FECHA	03/07/2024	
	ROCIO GUIJARRO MILLAN			
VERIFICACIÓN	Pk2jm6MP8Q4FQJJZRRTHBNMQA26B8	PÁGINA	1552/3256	



APELLIDOS Y NOMBRE / RAZÓN SOCIAL

LOPEZ MUÑOZ ANGELES

NIF
****7265*

EXPEDIENTE
1036371

ANUALIDAD DE PAGO
1ª

IMPORTE POR ANUALIDAD

	2023	2024	2025	2026	2027
IMPORTE MÁXIMO SUBVENCIONABLE	1.809,23 €	1.809,23 €	1.809,23 €	1.809,23 €	1.809,23 €
IMPORTE MEDIO DE TRANSFERENCIA (€/ha)	231,06 €	231,06 €	231,06 €	231,06 €	231,06 €

RESUMEN DE UNIDADES

Cód	GRUPO DE PAGO	Sup. Dec. Admisible (ha)	Sup. Comprometida (ha)	Sup. ajustada compromiso (I) (ha)	% sobredec.	Sup. Propuesta (ha)	Importe Declarado	Importe Topado	Importe Propuesto	Importe tras sobredec.
432	FRUTALES SECANO	6,96		6,96	0,00	6,96	1.505,03	1.505,03	1.505,03	1.505,03
433	FRUTALES REGADÍO	0,87		0,87	0,00	0,87	304,20	304,20	304,20	304,20
TOTAL		7,83	7,83	7,83		7,83	1.809,23	1.809,23	1.809,23	1.809,23

APLICACIÓN DE REDUCCIONES Y PENALIZACIONES

GRUPO DE PAGO	Importe Calculado	Importe prereduc.	Criterios de subvencionabilidad y compromisos			Presentación tardía	Omisión declaración	Condicionalidad	IMPORTE (Euros)	
			Importe y compromisos	Presentación tardía	Omisión declaración				PROPUESTO	PROPUESTO
FRUTALES REGADÍO	304,20	304,20	0,00	0,00	0,00	0,00	0,00		304,20	
FRUTALES SECANO	1.505,03	1.505,03	0,00	0,00	0,00	0,00	0,00		1.505,03	
TOTAL	1.809,23	1.809,23							1.809,23	

RESUMEN DE PAGOS

PROPUESTO	IMPORTE (Euros)			
	PROPUESTO	FEADER (Eje 2)	MAPA	CAPADR
PROPUESTO	1.809,23	1.537,85	177,48	93,90

RECINTOS PROPUESTOS

REF.	REFERENCIA SIGPAC	CULTIVO DESCRIPCIÓN CULTIVO	S/R G.PAGO	PEND. MEDIA (%)	SUP. DEC. ADMISIBLE (ha)	SUP. COMPROM. (ha)	SUP. AJUSTADA COMPR.(I) (ha)	SUP. CONV. SIGPAC (ha)	SUP. CERTIF. (ha)	SUP. CAMPO (ha)	SUP. CAMPO DETER. CULT. DECLARADO (ha)	SUP. DEC. REDUCIDA (ha)	SUP. PROPUESTA (ha)
-1337961	18-149-002-00255-002	104057 ALMENDROS-AVIJOR	S	432	4,10	0,95	0,95	0,95	0,95			0,95	0,95
-742031	18-149-021-00046-002	104020 ALMENDROS-GUARA	S	432	5,90	3,00	3,00	3,00	3,00			3,00	3,00
1700000004491941	18-149-021-00045-002	104020 ALMENDROS-GUARA	S	432	2,80	3,01	3,01	3,01	3,01			3,01	3,01
1700000004491942	18-149-023-00176-001	104008 ALMENDROS-CONSTANTI	R	433	7,00	0,51	0,51	0,51	0,51			0,51	0,51
1700000004491943	18-149-023-00171-001	104008 ALMENDROS-CONSTANTI	R	433	9,00	0,36	0,36	0,36	0,36			0,36	0,36

(1) Superficie declarada admisible ajustada con la superficie comprometida.
(2) Factor de penalización valorando el alcance para el tipo de compromiso.

Puede verificar la integridad de una copia de este documento mediante la lectura del código QR adjunto o mediante el acceso a la dirección <https://ws050.juntadeandalucia.es/verificarFirma> indicando el código de VERIFICACIÓN

FIRMADO POR	JUAN JOSE SOLER GARCIA	FECHA	03/07/2024	
	ROCIO GUIJARRO MILLAN			
VERIFICACIÓN	Pk2jm6MP8Q4FQJJZRRTHBNMQA26B8	PÁGINA	1553/3256	



APELLIDOS Y NOMBRE / RAZÓN SOCIAL

LOPEZ MUÑOZ EMILIA

NIF
****1910*

EXPEDIENTE
1075874

ANUALIDAD DE PAGO

1ª

IMPORTE POR ANUALIDAD

	2023	2024	2025	2026	2027
IMPORTE MÁXIMO SUBVENCIONABLE	1.617,48 €	1.617,48 €	1.617,48 €	1.617,48 €	1.617,48 €
IMPORTE MEDIO DE TRANSFERENCIA (€/ha)	216,24 €	216,24 €	216,24 €	216,24 €	216,24 €

RESUMEN DE UNIDADES

Cód	GRUPO DE PAGO	Sup. Dec. Admisible (ha)	Sup. Comprometida (ha)	Sup. ajustada compromiso (I) (ha)	% sobredec.	Sup. Propuesta (ha)	Importe Declarado	Importe Topado	Importe Propuesto	Importe tras sobredec.
432	FRUTALES SECANO	7,48		7,48	0,00	7,48	1.617,48	1.617,48	1.617,48	1.617,48
TOTAL		7,48	7,48	7,48		7,48	1.617,48	1.617,48	1.617,48	1.617,48

APLICACIÓN DE REDUCCIONES Y PENALIZACIONES

GRUPO DE PAGO	Importe Calculado	Importe prerreduc.	Criterios de subvencionabilidad y compromisos	Presentación tardía	Omisión declaración	Condicionalidad	IMPORTE (Euros) PROPUESTO
FRUTALES SECANO	1.617,48	1.617,48	0,00	0,00	0,00	0,00	1.617,48
TOTAL	1.617,48	1.617,48					1.617,48

RESUMEN DE PAGOS

	IMPORTE (Euros)			
	PROPUESTO	FEADER (Eje 2)	MAPA	CAPADR
PROPUESTO	1.617,48	1.374,86	158,67	83,95

RECINTOS PROPUESTOS

REF.	REFERENCIA SIGPAC	CULTIVO	DESCRIPCIÓN CULTIVO	S/R	G.PAGO	PEND. MEDIA (%)	SUP. DEC. ADMISIBLE (ha)	SUP. COMPROM. (ha)	SUP. AJUSTADA COMPROM. (I) (ha)	SUP. CONV. SIGPAC (ha)	SUP. CERTIE (ha)	SUP. CAMPO (ha)	SUP. CAMPO DETER. CULT. DECLARADO (ha)	SUP. DEC. REDUCIDA (ha)	SUP. PROPUESTA (ha)
1700000003500685	18-173-003-00237-001	104007	ALMENDROS-COMUNA	S	432	47,50	0,42	0,42	0,42		0,42			0,42	0,42
1700000003500686	18-173-003-00536-001	104007	ALMENDROS-COMUNA	S	432	60,90	0,50	0,50	0,50		0,50			0,50	0,50
1700000003500687	18-173-003-00546-001	104007	ALMENDROS-COMUNA	S	432	58,80	0,41	0,41	0,41		0,41			0,41	0,41
1700000003500688	18-173-003-00796-001	104007	ALMENDROS-COMUNA	S	432	61,80	2,46	2,46	2,46		2,46			2,46	2,46
1700000003500689	18-173-003-00796-002	104007	ALMENDROS-COMUNA	S	432	52,60	0,47	0,47	0,47		0,47			0,47	0,47
1700000003500690	18-173-003-00806-001	104007	ALMENDROS-COMUNA	S	432	57,30	1,30	1,30	1,30		1,30			1,30	1,30
1700000003500691	18-173-004-00171-003	104007	ALMENDROS-COMUNA	S	432	47,00	1,32	1,32	1,32		1,32			1,32	1,32
1700000003500692	18-173-006-00479-001	104007	ALMENDROS-COMUNA	S	432	55,80	0,46	0,46	0,46		0,46			0,46	0,46
1700000003500694	18-173-003-00171-001	104007	ALMENDROS-COMUNA	S	432	55,00	0,14	0,14	0,14		0,14			0,14	0,14

INCIDENCIAS

INCIDENCIA DESCRIPCIÓN

- 226 Recinto abandonado según SIGPAC por el que solicita alguna ayuda/práctica.
Ref:1700000003500695 Recinto:18-173-002-00205-00001 Cultivo:104007 ALMENDROS-COMUNA Secano
- 100424 Solicita recinto que no está comprometido para la operación.
Ref:1700000003500695 Recinto:18-173-002-00205-00001 Cultivo:104007 ALMENDROS-COMUNA Secano

(1) Superficie declarada admisible ajustada con la superficie comprometida.
(2) Factor de penalización valorando el alcance para el tipo de compromiso.

Puede verificar la integridad de una copia de este documento mediante la lectura del código QR adjunto o mediante el acceso a la dirección <https://ws050.juntadeandalucia.es/verificarFirma> indicando el código de VERIFICACIÓN

FIRMADO POR	JUAN JOSE SOLER GARCIA	FECHA	03/07/2024	
	ROCIO GUIJARRO MILLAN			
VERIFICACIÓN	Pk2jm6MP8Q4FQJJZRRTHBNMQA26B8	PÁGINA	1554/3256	



APELLIDOS Y NOMBRE / RAZÓN SOCIAL

LOPEZ MUÑOZ MICAELA

NIF
****0284*

EXPEDIENTE
1075332

ANUALIDAD DE PAGO

1ª

IMPORTE POR ANUALIDAD

	2023	2024	2025	2026	2027
IMPORTE MÁXIMO SUBVENCIONABLE	1.446,65 €	1.446,65 €	1.446,65 €	1.446,65 €	1.446,65 €
IMPORTE MEDIO DE TRANSFERENCIA (€/ha)	216,24 €	216,24 €	216,24 €	216,24 €	216,24 €

RESUMEN DE UNIDADES

Cód	GRUPO DE PAGO	Sup. Dec. Admisible (ha)	Sup. Comprometida (ha)	Sup. ajustada compromiso (I) (ha)	% sobredec.	Sup. Propuesta (ha)	Importe Declarado	Importe Topado	Importe Propuesto	Importe tras sobredec.
432	FRUTALES SECANO	6,69		6,69	0,00	6,69	1.446,65	1.446,65	1.446,65	1.446,65
TOTAL		6,69	6,69	6,69		6,69	1.446,65	1.446,65	1.446,65	1.446,65

APLICACIÓN DE REDUCCIONES Y PENALIZACIONES

GRUPO DE PAGO	Importe Calculado	Importe prerreduc.	Criterios de subvencionabilidad y compromisos	Presentación tardía	Omisión declaración	Condicionalidad	IMPORTE (Euros) PROPUESTO
FRUTALES SECANO	1.446,65	1.446,65	0,00	0,00	0,00	0,00	1.446,65
TOTAL	1.446,65	1.446,65					1.446,65

RESUMEN DE PAGOS

	IMPORTE (Euros)			
	PROPUESTO	FEADER (Eje 2)	MAPA	CAPADR
PROPUESTO	1.446,65	1.229,65	141,92	75,08

RECINTOS PROPUESTOS

REF.	REFERENCIA SIGPAC	CULTIVO DESCRIPCIÓN CULTIVO	S/R	G.PAGO	PEND. MEDIA (€)	SUP. DEC. ADMISIBLE (ha)	SUP. COMPROM. (ha)	SUP. AJUSTADA COMPR.(I) (ha)	SUP. CONV. SIGPAC (ha)	SUP. CERTIE (ha)	SUP. CAMPO (ha)	SUP. CAMPO DETER. CULT. DECLARADO (ha)	SUP. DEC. REDUCIDA (ha)	SUP. PROPUESTA (ha)
170000005263059	18-173-003-00020-001	104007 ALMENDROS-COMUNA	S	432	50,90	0,54	0,54	0,54		0,54			0,54	0,54
170000005263060	18-173-006-00269-002	104007 ALMENDROS-COMUNA	S	432	52,40	0,11	0,11	0,11		0,11			0,11	0,11
170000005263061	18-173-006-00269-001	104007 ALMENDROS-COMUNA	S	432	55,10	0,36	0,36	0,36		0,36			0,36	0,36
170000005263064	18-173-003-00783-001	104007 ALMENDROS-COMUNA	S	432	42,40	0,79	0,79	0,79		0,79			0,79	0,79
170000005263065	18-173-003-00795-001	104007 ALMENDROS-COMUNA	S	432	50,50	0,92	0,92	0,92		0,92			0,92	0,92
170000005263066	18-173-003-00716-004	104007 ALMENDROS-COMUNA	S	432	56,50	0,08	0,08	0,08		0,08			0,08	0,08
170000005263067	18-173-003-00785-001	104007 ALMENDROS-COMUNA	S	432	54,10	0,30	0,30	0,30		0,30			0,30	0,30
170000005263068	18-173-003-00716-001	104007 ALMENDROS-COMUNA	S	432	33,10	0,09	0,09	0,09		0,09			0,09	0,09
170000005263069	18-173-003-00664-001	104007 ALMENDROS-COMUNA	S	432	40,10	0,06	0,06	0,06		0,06			0,06	0,06
170000005263070	18-173-003-00716-003	104007 ALMENDROS-COMUNA	S	432	54,10	0,02	0,02	0,02		0,02			0,02	0,02
170000005263072	18-173-003-00590-005	104007 ALMENDROS-COMUNA	S	432	80,10	0,02	0,02	0,02		0,02			0,02	0,02
170000005263073	18-173-003-00590-001	104007 ALMENDROS-COMUNA	S	432	35,30	0,03	0,03	0,03		0,03			0,03	0,03
170000005263074	18-173-003-00662-001	104007 ALMENDROS-COMUNA	S	432	48,40	0,50	0,50	0,50		0,50			0,50	0,50
170000005263075	18-173-003-00660-001	104007 ALMENDROS-COMUNA	S	432	41,40	0,30	0,30	0,30		0,30			0,30	0,30
170000005263076	18-173-003-00493-001	104007 ALMENDROS-COMUNA	S	432	52,70	0,38	0,38	0,38		0,38			0,38	0,38
170000005263077	18-173-003-00545-001	104007 ALMENDROS-COMUNA	S	432	55,80	0,76	0,76	0,76		0,76			0,76	0,76
170000005263078	18-173-003-00400-001	104007 ALMENDROS-COMUNA	S	432	62,40	0,14	0,14	0,14		0,14			0,14	0,14
170000005263079	18-173-006-00335-001	104007 ALMENDROS-COMUNA	S	432	40,60	0,32	0,32	0,32		0,32			0,32	0,32
170000005263080	18-173-006-00385-001	104007 ALMENDROS-COMUNA	S	432	50,70	0,97	0,97	0,97		0,97			0,97	0,97

INCIDENCIAS

INCIDENCIA DESCRIPCIÓN

- 226 Recinto abandonado según SIGPAC por el que solicita alguna ayuda/práctica.
Ref:170000005263071 Recinto:18-173-003-00716-00002 Cultivo:104007 ALMENDROS-COMUNA Secano
Ref:170000005263062 Recinto:18-173-006-00310-00001 Cultivo:104007 ALMENDROS-COMUNA Secano
- 100424 Solicita recinto que no está comprometido para la operación.
Ref:170000005263071 Recinto:18-173-003-00716-00002 Cultivo:104007 ALMENDROS-COMUNA Secano
Ref:170000005263062 Recinto:18-173-006-00310-00001 Cultivo:104007 ALMENDROS-COMUNA Secano

(1) Superficie declarada admisible ajustada con la superficie comprometida.
(2) Factor de penalización valorando el alcance para el tipo de compromiso.

Puede verificar la integridad de una copia de este documento mediante la lectura del código QR adjunto o mediante el acceso a la dirección <https://ws050.juntadeandalucia.es/verificarFirma> indicando el código de VERIFICACIÓN

FIRMADO POR	JUAN JOSE SOLER GARCIA	FECHA	03/07/2024	
	ROCIO GUIJARRO MILLAN			
VERIFICACIÓN	Pk2jm6MP8Q4FQJJZRRTHBNMQA26B8	PÁGINA	1555/3256	



APELLIDOS Y NOMBRE / RAZÓN SOCIAL

LOPEZ OLMO MARIA FATIMA

NIF
****7084*

EXPEDIENTE
1280615

ANUALIDAD DE PAGO
1ª

IMPORTES POR ANUALIDAD

	2023	2024	2025	2026	2027
IMPORTE MÁXIMO SUBVENCIONABLE	1.989,57 €	1.989,57 €	1.989,57 €	1.989,57 €	1.989,57 €
IMPORTE MEDIO DE TRANSFERENCIA (€/ha)	349,66 €	349,66 €	349,66 €	349,66 €	349,66 €

RESUMEN DE UNIDADES

Cód	GRUPO DE PAGO	Sup. Dec. Admisible (ha)	Sup. Comprometida (ha)	Sup. ajustada compromiso (I) (ha)	% sobredec.	Sup. Propuesta (ha)	Importe Declarado	Importe Topado	Importe Propuesto	Importe tras sobredec.
433	FRUTALES REGADÍO	5,69		5,69	0,00	5,69	1.989,57	1.989,57	1.989,57	1.989,57
TOTAL		5,69	5,69	5,69		5,69	1.989,57	1.989,57	1.989,57	1.989,57

APLICACIÓN DE REDUCCIONES Y PENALIZACIONES

GRUPO DE PAGO	Importe Calculado	Importe prereduc.	Criterios de subvencionabilidad y compromisos	Presentación tardía	Omisión declaración	Condicionalidad	IMPORTE (Euros) PROPUESTO
FRUTALES REGADÍO	1.989,57	1.989,57	0,00	0,00	0,00	0,00	1.989,57
TOTAL	1.989,57	1.989,57					1.989,57

RESUMEN DE PAGOS

	IMPORTE (Euros)			
	PROPUESTO	FEADER (Eje 2)	MAPA	CAPADR
PROPUESTO	1.989,57	1.691,13	195,18	103,26

RECINTOS PROPUESTOS

REF.	REFERENCIA SIGPAC	CULTIVO DESCRIPCIÓN CULTIVO	S/R	G.PAGO	PEND. MEDIA (%)	SUP. DEC. ADMISIBLE (ha)	SUP. COMPROM. (ha)	SUP. AJUSTADA COMPR.(I) (ha)	SUP. CONV. SIGPAC (ha)	SUP. CERTIE. (ha)	SUP. CAMPO (ha)	SUP. CAMPO DETER. CULT. DECLARADO (ha)	SUP. DEC. REDUCIDA (ha)	SUP. PROPUESTA (ha)
-81514	18-026-001-00022-001	104057 ALMENDROS-AVIJOR	R	433	2,60	0,08	0,08	0,08		0,08			0,08	0,08
4126354	18-026-002-00338-001	104057 ALMENDROS-AVIJOR	R	433	2,60	1,04	1,04	1,04		1,04			1,04	1,04
4126369	18-026-001-00022-002	104057 ALMENDROS-AVIJOR	R	433	2,90	1,31	1,31	1,31		1,31			1,31	1,31
1700000006210988	18-164-001-00001-002	104026 ALMENDROS-MARTA	R	433	3,30	1,54	1,54	1,54		1,54			1,54	1,54
1700000006210989	18-164-002-00108-001	104043 ALMENDROS-VAIRO	R	433	4,10	0,57	0,57	0,57		0,57			0,57	0,57
1700000006210990	18-164-001-00260-001	104043 ALMENDROS-VAIRO	R	433	4,50	0,15	0,15	0,15		0,15			0,15	0,15
1700000006210991	18-164-001-00261-002	104043 ALMENDROS-VAIRO	R	433	1,80	0,65	0,65	0,65		0,65			0,65	0,65
1700000006210992	18-164-001-00192-002	104043 ALMENDROS-VAIRO	R	433	2,20	0,35	0,35	0,35		0,35			0,35	0,35

(1) Superficie declarada admisible ajustada con la superficie comprometida.
(2) Factor de penalización valorando el alcance para el tipo de compromiso.

Puede verificar la integridad de una copia de este documento mediante la lectura del código QR adjunto o mediante el acceso a la dirección <https://ws050.juntadeandalucia.es/verificarFirma> indicando el código de VERIFICACIÓN

FIRMADO POR	JUAN JOSE SOLER GARCIA	FECHA	03/07/2024	
	ROCIO GUIJARRO MILLAN			
VERIFICACIÓN	Pk2jm6MP8Q4FQJJZRRTHBNMQA26B8	PÁGINA	1556/3256	



APELLIDOS Y NOMBRE / RAZÓN SOCIAL

LOPEZ ORTEGA HORACIO

NIF

****2582*

EXPEDIENTE

1164936

ANUALIDAD DE PAGO

1ª

IMPORTE POR ANUALIDAD

	2023	2024	2025	2026	2027
IMPORTE MÁXIMO SUBVENCIONABLE	8.649,60 €	8.649,60 €	8.649,60 €	8.649,60 €	8.649,60 €
IMPORTE MEDIO DE TRANSFERENCIA (€/ha)	216,24 €	216,24 €	216,24 €	216,24 €	216,24 €

RESUMEN DE UNIDADES

Cód	GRUPO DE PAGO	Sup. Dec. Admisible (ha)	Sup. Comprometida (ha)	Sup. ajustada compromiso (1) (ha)	% sobredec.	Sup. Propuesta (ha)	Importe Declarado	Importe Topado	Importe Propuesto	Importe tras sobredec.
432	FRUTALES SECANO	41,97		40,00	0,00	40,00	8.649,60	8.649,60	8.649,60	8.649,60
TOTAL		41,97	40,00	40,00		40,00	8.649,60	8.649,60	8.649,60	8.649,60

APLICACIÓN DE REDUCCIONES Y PENALIZACIONES

GRUPO DE PAGO	Importe Calculado	Importe prerreduc.	Criterios de subvencionabilidad y compromisos	Presentación tardía	Omisión declaración	Condicionabilidad	IMPORTE (Euros) PROPUESTO
FRUTALES SECANO	8.649,60		0,00	0,00	2,00	0,00	8.476,61
TOTAL	8.649,60	8.649,60					8.476,61

RESUMEN DE PAGOS

	IMPORTE (Euros)			
	PROPUESTO	FEADER (Eje 2)	MAPA	CAPADR
PROPUESTO	8.476,61	7.205,12	831,56	439,93

RECINTOS PROPUESTOS

REF.	REFERENCIA SIGPAC	CULTIVO DESCRIPCIÓN CULTIVO	S/R	G.PAGO	PEND. MEDIA (%)	SUP. DEC. ADMISIBLE (ha)	SUP. COMPROM. (ha)	SUP. AJUSTADA COMPROM. (1) (ha)	SUP. CONV. SIGPAC (ha)	SUP. CERTIE (ha)	SUP. CAMPO (ha)	SUP. CAMPO DETER. CULT. DECLARADO (ha)	SUP. DEC. REDUCIDA (ha)	SUP. PROPUESTA (ha)
-1466214	18-059-035-00476-002	104043 ALMENDROS-VAIRO	S	432	9,20	0,17	0,17	0,17		0,17			0,17	0,17
-545355	18-059-039-00062-003	104022 ALMENDROS-LARGUETA	S	432	25,30	0,06	0,06	0,06		0,06			0,06	0,06
-545354	18-059-039-00062-002	104022 ALMENDROS-LARGUETA	S	432	24,90	0,06	0,06	0,06		0,06			0,06	0,06
1700000003474830	18-059-033-00294-001	104043 ALMENDROS-VAIRO	S	432	15,90	0,11	0,11	0,11		0,11			0,11	0,11
1700000003474831	18-059-039-00070-018	104007 ALMENDROS-COMUNA	S	432	12,30	0,03	0,03	0,03		0,03			0,03	0,03
1700000003474832	18-059-039-00070-011	104024 ALMENDROS-MARCONA	S	432	36,40	0,07	0,07	0,07		0,07			0,07	0,07
1700000003474833	18-059-039-00070-021	104022 ALMENDROS-LARGUETA	S	432	10,60	0,01	0,01	0,01		0,01			0,01	0,01
1700000003474834	18-059-039-00070-019	104022 ALMENDROS-LARGUETA	S	432	24,70	0,03	0,03	0,03		0,03			0,03	0,03
1700000003474835	18-059-039-00058-002	104020 ALMENDROS-GUARA	S	432	28,00	0,30	0,30	0,30		0,30			0,30	0,30
1700000003474838	18-059-039-00070-009	104020 ALMENDROS-GUARA	S	432	13,40	0,22	0,22	0,22		0,22			0,22	0,22
1700000003474839	18-059-039-00070-002	104020 ALMENDROS-GUARA	S	432	29,80	6,49	6,47	6,47		6,49			6,47	6,47
1700000003474840	18-059-033-00304-001	104022 ALMENDROS-LARGUETA	S	432	18,40	0,66	0,66	0,66		0,66			0,66	0,66
1700000003474841	18-059-035-00469-002	104043 ALMENDROS-VAIRO	S	432	22,80	0,80	0,80	0,80		0,80			0,80	0,80
1700000003474842	18-099-004-00043-001	104024 ALMENDROS-MARCONA	S	432	6,50	0,06	0,06	0,06		0,06			0,06	0,06
1700000003474843	18-059-039-00551-002	104022 ALMENDROS-LARGUETA	S	432	29,00	0,19	0,19	0,19		0,19			0,19	0,19
1700000003474844	18-059-039-00551-001	104022 ALMENDROS-LARGUETA	S	432	25,30	1,33	1,33	1,33		1,33			1,33	1,33
1700000003474845	18-099-024-00391-003	104007 ALMENDROS-COMUNA	S	432	10,90	0,10	0,10	0,10		0,10			0,10	0,10
1700000003474846	18-099-024-00392-001	104024 ALMENDROS-MARCONA	S	432	10,60	0,56	0,56	0,56		0,56			0,56	0,56
1700000003474847	18-099-019-00002-001	104007 ALMENDROS-COMUNA	S	432	9,10	1,12	1,12	1,12		1,12			1,12	1,12
1700000003474848	18-099-017-00430-001	104022 ALMENDROS-LARGUETA	S	432	15,20	1,42	1,42	1,42		1,42			1,42	1,42
1700000005171625	18-059-039-00169-003	104022 ALMENDROS-LARGUETA	S	432	40,60	0,36	0,36	0,36		0,36			0,36	0,36
1700000005171636	18-059-039-00058-009	104022 ALMENDROS-LARGUETA	S	432	25,80	0,19	0,19	0,19		0,19			0,19	0,19
1700000005171637	18-059-039-00167-001	104020 ALMENDROS-GUARA	S	432	24,80	2,29	2,29	2,29		2,29			2,29	2,29
1700000005171638	18-059-039-00169-001	104022 ALMENDROS-LARGUETA	S	432	24,70	3,80	3,80	3,80		3,84			3,80	3,80
1700000005171639	18-059-039-00068-005	104020 ALMENDROS-GUARA	S	432	15,70	0,02	0,02	0,02		0,02			0,02	0,02
1700000005171640	18-059-039-00069-001	104024 ALMENDROS-MARCONA	S	432	32,30	0,04	0,04	0,04		0,04			0,04	0,04
1700000005171641	18-059-039-00066-001	104024 ALMENDROS-MARCONA	S	432	30,00	0,29	0,29	0,29		0,29			0,29	0,29
1700000005171642	18-059-039-00069-003	104022 ALMENDROS-LARGUETA	S	432	26,70	0,16	0,16	0,16		0,16			0,16	0,16
1700000005171643	18-059-039-00177-002	104022 ALMENDROS-LARGUETA	S	432	22,00	10,80	10,80	10,80		10,80			10,80	10,80
1700000005171644	18-059-039-00068-001	104020 ALMENDROS-GUARA	S	432	27,50	1,98	1,98	1,98		1,98			1,98	1,98
1700000005171645	18-059-039-00179-001	104007 ALMENDROS-COMUNA	S	432	25,50	0,88	0,88	0,88		0,88			0,88	0,88
1700000005171646	18-059-039-00179-002	104007 ALMENDROS-COMUNA	S	432	21,00	2,92	2,92	2,92		2,92			2,92	2,92
1700000005171647	18-059-039-00061-001	104007 ALMENDROS-COMUNA	S	432	36,60	0,62	0,62	0,62		0,62			0,62	0,62
1700000005171648	18-059-039-00065-001	104022 ALMENDROS-LARGUETA	S	432	25,40	3,63	3,63	3,63		3,63			3,63	3,63
1700000005171649	18-059-039-00067-001	104022 ALMENDROS-LARGUETA	S	432	27,90	0,20	0,20	0,20		0,20			0,20	0,20

(1) Superficie declarada admisible ajustada con la superficie comprometida.
 (2) Factor de penalización valorando el alcance para el tipo de compromiso.

Puede verificar la integridad de una copia de este documento mediante la lectura del código QR adjunto o mediante el acceso a la dirección <https://ws050.juntadeandalucia.es/verificarFirma> indicando el código de VERIFICACIÓN

FIRMADO POR	JUAN JOSE SOLER GARCIA	FECHA	03/07/2024	
	ROCIO GUIJARRO MILLAN			
VERIFICACIÓN	Pk2jm6MP8Q4FQJJZRRTHBNMQA26B8	PÁGINA	1557/3256	



INCIDENCIAS

INCIDENCIA DESCRIPCIÓN

- 242 Recinto pendiente de acreditación de titularidad.
Ref:-1466212 Recinto:18-059-033-00305-00001 Cultivo:104022 ALMENDROS-LARGUETA Secano
Ref:-120174 Recinto:18-059-033-00310-00001 Cultivo:104022 ALMENDROS-LARGUETA Secano
- 256 Solicitud con recintos no declarados en campaña actual con una reducción por omisión de superficie superior al 3%
CÓDIGO PARA EL PORCENTAJE DE REDUCCIÓN POR OMISIÓN QUE CORRESPONDE A LA SOLICITUD:2
- 4272 Verifica que las líneas de declaración de las Solicitudes Únicas no tienen solapes con la capa de Retroactividad Gráfica (ambas de la misma campaña) a nivel de expediente/línea de declaración gráfica de la solicitud.
Ref:1700000003474839 Recinto:18-059-039-00070-00002 Cultivo: - Agregado de la referencia del recinto.:0 Zona de la referencia del recinto.:0 Superficie solapada.:0,02 Id. Incid.:95941290
- 100424 Solicita recinto que no está comprometido para la operación.
Ref:-1466212 Recinto:18-059-033-00305-00001 Cultivo:104022 ALMENDROS-LARGUETA Secano
Ref:-120174 Recinto:18-059-033-00310-00001 Cultivo:104022 ALMENDROS-LARGUETA Secano

(1) Superficie declarada admisible ajustada con la superficie comprometida.
(2) Factor de penalización valorando el alcance para el tipo de compromiso.

Puede verificar la integridad de una copia de este documento mediante la lectura del código QR adjunto o mediante el acceso a la dirección <https://ws050.juntadeandalucia.es/verificarFirma> indicando el código de VERIFICACIÓN

FIRMADO POR	JUAN JOSE SOLER GARCIA	FECHA	03/07/2024	
	ROCIO GUIJARRO MILLAN			
VERIFICACIÓN	Pk2jm6MP8Q4FQJJZRRTHBNMQA26B8	PÁGINA	1558/3256	



APELLIDOS Y NOMBRE / RAZÓN SOCIAL

LOPEZ OSORIO FRANCISCO DE ASIS

NIF

****8243*

EXPEDIENTE

1148959

ANUALIDAD DE PAGO

1ª

IMPORTE POR ANUALIDAD

	2023	2024	2025	2026	2027
IMPORTE MÁXIMO SUBVENCIONABLE	8.760,79 €	8.760,79 €	8.760,79 €	8.760,79 €	8.760,79 €
IMPORTE MEDIO DE TRANSFERENCIA (€/ha)	247,90 €	247,90 €	247,90 €	247,90 €	247,90 €

RESUMEN DE UNIDADES

Cód	GRUPO DE PAGO	Sup. Dec. Admisible (ha)	Sup. Comprometida (ha)	Sup. ajustada compromiso (1) (ha)	% sobredec.	Sup. Propuesta (ha)	Importe Declarado	Importe Topado	Importe Propuesto	Importe tras sobredec.
429	OLIVAR	35,34		35,34	0,00	35,34	8.760,79	8.760,79	8.760,79	8.760,79
TOTAL		35,34	35,34	35,34		35,34	8.760,79	8.760,79	8.760,79	8.760,79

APLICACIÓN DE REDUCCIONES Y PENALIZACIONES

GRUPO DE PAGO	Importe Calculado	Importe prereduc.	Criterios de subvencionabilidad y compromisos	Presentación tardía	Omisión declaración	Condicionalidad	IMPORTE (Euros) PROPUESTO
OLIVAR	8.760,79	8.760,79	0,00	0,00	0,00	0,00	8.760,79
TOTAL	8.760,79	8.760,79					8.760,79

RESUMEN DE PAGOS

	IMPORTE (Euros)			
	PROPUESTO	FEADER (Eje 2)	MAPA	CAPADR
PROPUESTO	8.760,79	7.446,67	859,43	454,69

RECINTOS PROPUESTOS

REF.	REFERENCIA SIGPAC	CULTIVO	DESCRIPCIÓN CULTIVO	S/R	G.PAGO	PEND. MEDIA (%)	SUP. DEC. ADMISIBLE (ha)	SUP. COMPROM. (ha)	SUP. AJUSTADA COMPROM. (1) (ha)	SUP. CONV. SIGPAC (ha)	SUP. CERTIE. (ha)	SUP. CAMPO (ha)	SUP. CAMPO DETER. CULT. DECLARADO (ha)	SUP. DEC. REDUCIDA (ha)	SUP. PROPUESTA (ha)
-1087358	18-162-007-00031-011	101010	OLIVAR-PICUAL	S	429	13,60	29,16	29,16	29,16		29,16			29,16	29,16
-1087357	18-162-007-00031-001	101010	OLIVAR-PICUAL	S	429	10,60	6,18	6,18	6,18		6,18			6,18	6,18

(1) Superficie declarada admisible ajustada con la superficie comprometida.
(2) Factor de penalización valorando el alcance para el tipo de compromiso.

Puede verificar la integridad de una copia de este documento mediante la lectura del código QR adjunto o mediante el acceso a la dirección <https://ws050.juntadeandalucia.es/verificarFirma> indicando el código de VERIFICACIÓN

FIRMADO POR	JUAN JOSE SOLER GARCIA	FECHA	03/07/2024	
	ROCIO GUIJARRO MILLAN			
VERIFICACIÓN	Pk2jm6MP8Q4FQJJZRRTHBNMQA26B8	PÁGINA	1559/3256	



APELLIDOS Y NOMBRE / RAZÓN SOCIAL

LOPEZ OSORIO JOSE MANUEL

NIF
****4257*

EXPEDIENTE
1149143

ANUALIDAD DE PAGO

1ª

IMPORTE POR ANUALIDAD

	2023	2024	2025	2026	2027
IMPORTE MÁXIMO SUBVENCIONABLE	9.916,00 €	9.916,00 €	9.916,00 €	9.916,00 €	9.916,00 €
IMPORTE MEDIO DE TRANSFERENCIA (€/ha)	247,90 €	247,90 €	247,90 €	247,90 €	247,90 €

RESUMEN DE UNIDADES

Cód	GRUPO DE PAGO	Sup. Dec. Admisible (ha)	Sup. Comprometida (ha)	Sup. ajustada compromiso (1) (ha)	% sobredec.	Sup. Propuesta (ha)	Importe Declarado	Importe Topado	Importe Propuesto	Importe tras sobredec.
429	OLIVAR	48,56		40,00	0,00	40,00	9.916,00	9.916,00	9.916,00	9.916,00
TOTAL		48,56	40,00	40,00		40,00	9.916,00	9.916,00	9.916,00	9.916,00

APLICACIÓN DE REDUCCIONES Y PENALIZACIONES

GRUPO DE PAGO	Importe Calculado	Importe prereduc.	Criterios de subvencionabilidad y compromisos	Presentación tardía	Omisión declaración	Condicionalidad	IMPORTE (Euros) PROPUESTO
OLIVAR	9.916,00	9.916,00	0,00	0,00	0,00	0,00	9.916,00
TOTAL	9.916,00	9.916,00					9.916,00

RESUMEN DE PAGOS

	IMPORTE (Euros)			
	PROPUESTO	FEADER (Eje 2)	MAPA	CAPADR
PROPUESTO	9.916,00	8.428,60	972,76	514,64

RECINTOS PROPUESTOS

REF.	REFERENCIA SIGPAC	CULTIVO	DESCRIPCIÓN CULTIVO	S/R	G.PAGO	PEND. MEDIA (%)	SUP. DEC. ADMISIBLE (ha)	SUP. COMPROM. (ha)	SUP. AJUSTADA COMPR.(1) (ha)	SUP. CONV. SIGPAC (ha)	SUP. CERTIE. (ha)	SUP. CAMPO (ha)	SUP. CAMPO DETER. CULT. DECLARADO (ha)	SUP. DEC. REDUCIDA (ha)	SUP. PROPUESTA (ha)
170000005834193	18-162-007-00031-001	101010	OLIVAR-PICUAL	S	429	10,60	48,56	48,56	48,56		48,56			48,56	48,56

(1) Superficie declarada admisible ajustada con la superficie comprometida.

(2) Factor de penalización valorando el alcance para el tipo de compromiso.

Puede verificar la integridad de una copia de este documento mediante la lectura del código QR adjunto o mediante el acceso a la dirección <https://ws050.juntadeandalucia.es/verificarFirma> indicando el código de VERIFICACIÓN

FIRMADO POR	JUAN JOSE SOLER GARCIA	FECHA	03/07/2024	
	ROCIO GUIJARRO MILLAN			
VERIFICACIÓN	Pk2jm6MP8Q4FQJJZRRTHBNMQA26B8	PÁGINA	1560/3256	



APELLIDOS Y NOMBRE / RAZÓN SOCIAL

LOPEZ OSORIO RAFAEL

NIF
***2908*

EXPEDIENTE
1149608

ANUALIDAD DE PAGO

1ª

IMPORTE POR ANUALIDAD

	2023	2024	2025	2026	2027
IMPORTE MÁXIMO SUBVENCIONABLE	9.916,00 €	9.916,00 €	9.916,00 €	9.916,00 €	9.916,00 €
IMPORTE MEDIO DE TRANSFERENCIA (€/ha)	247,90 €	247,90 €	247,90 €	247,90 €	247,90 €

RESUMEN DE UNIDADES

Cód	GRUPO DE PAGO	Sup. Dec. Admisible (ha)	Sup. Comprometida (ha)	Sup. ajustada compromiso (1) (ha)	% sobredec.	Sup. Propuesta (ha)	Importe Declarado	Importe Topado	Importe Propuesto	Importe tras sobredec.
429	OLIVAR	54,37		40,00	0,00	40,00	9.916,00	9.916,00	9.916,00	9.916,00
TOTAL		54,37	40,00	40,00		40,00	9.916,00	9.916,00	9.916,00	9.916,00

APLICACIÓN DE REDUCCIONES Y PENALIZACIONES

GRUPO DE PAGO	Importe Calculado	Importe prereduc.	Criterios de subvencionabilidad y compromisos	Presentación tardía	Omisión declaración	Condicionalidad	IMPORTE (Euros) PROPUESTO
OLIVAR	9.916,00	9.916,00	0,00	0,00	0,00	0,00	9.916,00
TOTAL	9.916,00	9.916,00					9.916,00

RESUMEN DE PAGOS

	IMPORTE (Euros)			
	PROPUESTO	FEADER (Eje 2)	MAPA	CAPADR
PROPUESTO	9.916,00	8.428,60	972,76	514,64

RECINTOS PROPUESTOS

REF.	REFERENCIA SIGPAC	CULTIVO	DESCRIPCIÓN CULTIVO	S/R	G.PAGO	PEND. MEDIA (%)	SUP. DEC. ADMISIBLE (ha)	SUP. COMPROM. (ha)	SUP. AJUSTADA COMPR.(1) (ha)	SUP. CONV. SIGPAC (ha)	SUP. CERTIE. (ha)	SUP. CAMPO (ha)	SUP. CAMPO DETER. CULT. DECLARADO (ha)	SUP. DEC. REDUCIDA (ha)	SUP. PROPUESTA (ha)
1700000005835957	18-162-007-00117-001	101010	OLIVAR-PICUAL	S	429	17,80	0,18	0,18	0,18		0,18			0,18	0,18
1700000005835960	18-162-007-00117-002	101010	OLIVAR-PICUAL	S	429	15,30	54,19	54,19	54,19		54,19			54,19	54,19

(1) Superficie declarada admisible ajustada con la superficie comprometida.

(2) Factor de penalización valorando el alcance para el tipo de compromiso.

Puede verificar la integridad de una copia de este documento mediante la lectura del código QR adjunto o mediante el acceso a la dirección <https://ws050.juntadeandalucia.es/verificarFirma> indicando el código de VERIFICACIÓN

FIRMADO POR	JUAN JOSE SOLER GARCIA	FECHA	03/07/2024	
	ROCIO GUIJARRO MILLAN			
VERIFICACIÓN	Pk2jm6MP8Q4FQJJZRRTHBNMQA26B8	PÁGINA	1561/3256	



APELLIDOS Y NOMBRE / RAZÓN SOCIAL **NIF** **EXPEDIENTE** **ANUALIDAD DE PAGO**
 LOPEZ OSORIO VIRGINIA ****8034* 1149016 1ª

IMPORTE POR ANUALIDAD

	2023	2024	2025	2026	2027
IMPORTE MÁXIMO SUBVENCIONABLE	9.278,90 €	9.278,90 €	9.278,90 €	9.278,90 €	9.278,90 €
IMPORTE MEDIO DE TRANSFERENCIA (€/ha)	247,90 €	247,90 €	247,90 €	247,90 €	247,90 €

RESUMEN DE UNIDADES

Cód	GRUPO DE PAGO	Sup. Dec. Admisible (ha)	Sup. Comprometida (ha)	Sup. ajustada compromiso (1) (ha)	% sobredec.	Sup. Propuesta (ha)	Importe Declarado	Importe Topado	Importe Propuesto	Importe tras sobredec.
429	OLIVAR	37,43		37,43	0,00	37,43	9.278,90	9.278,90	9.278,90	9.278,90
TOTAL		37,43	37,43	37,43		37,43	9.278,90	9.278,90	9.278,90	9.278,90

APLICACIÓN DE REDUCCIONES Y PENALIZACIONES

GRUPO DE PAGO	Importe Calculado	Importe prereduc.	Criterios de subvencionabilidad y compromisos	Presentación tardía	Omisión declaración	Condicionalidad	IMPORTE (Euros) PROPUESTO
OLIVAR	9.278,90	9.278,90	0,00	0,00	0,00	0,00	9.278,90
TOTAL	9.278,90	9.278,90					9.278,90

RESUMEN DE PAGOS

	IMPORTE (Euros)		
	PROPUESTO	FEADER (Eje 2)	MAPA
PROPUESTO	9.278,90	7.887,07	910,26
			CAPADR 481,57

RECINTOS PROPUESTOS

REF.	REFERENCIA SIGPAC	CULTIVO	DESCRIPCIÓN CULTIVO	S/R	G.PAGO	PEND. MEDIA (%)	SUP. DEC. ADMISIBLE (ha)	SUP. COMPROM. (ha)	SUP. AJUSTADA COMPR.(1) (ha)	SUP. CONV. SIGPAC (ha)	SUP. CERTIE. (ha)	SUP. CAMPO (ha)	SUP. CAMPO DETER. CULT. DECLARADO (ha)	SUP. DEC. REDUCIDA (ha)	SUP. PROPUESTA (ha)
170000005834881	18-162-007-00031-001	101010	OLIVAR-PICUAL	S	429	10,60	37,43	37,43	37,43		37,43			37,43	37,43

(1) Superficie declarada admisible ajustada con la superficie comprometida.
 (2) Factor de penalización valorando el alcance para el tipo de compromiso.

Puede verificar la integridad de una copia de este documento mediante la lectura del código QR adjunto o mediante el acceso a la dirección <https://ws050.juntadeandalucia.es/verificarFirma> indicando el código de VERIFICACIÓN

FIRMADO POR	JUAN JOSE SOLER GARCIA	FECHA	03/07/2024	
	ROCIO GUIJARRO MILLAN			
VERIFICACIÓN	Pk2jm6MP8Q4FQJJZRRTHBNMQA26B8	PÁGINA	1562/3256	



APELLIDOS Y NOMBRE / RAZÓN SOCIAL **NIF** **EXPEDIENTE** **ANUALIDAD DE PAGO**
 LOPEZ OSUNA DOMINGO ****2585* 1037159 1ª

IMPORTE POR ANUALIDAD

	2023	2024	2025	2026	2027
IMPORTE MÁXIMO SUBVENCIONABLE	4.234,13 €	4.234,13 €	4.234,13 €	4.234,13 €	4.234,13 €
IMPORTE MEDIO DE TRANSFERENCIA (€/ha)	247,90 €	247,90 €	247,90 €	247,90 €	247,90 €

RESUMEN DE UNIDADES

Cód	GRUPO DE PAGO	Sup. Dec. Admisible (ha)	Sup. Comprometida (ha)	Sup. ajustada compromiso (1) (ha)	% sobredec.	Sup. Propuesta (ha)	Importe Declarado	Importe Topado	Importe Propuesto	Importe tras sobredec.
429	OLIVAR	17,08		17,08	0,00	17,08	4.234,13	4.234,13	4.234,13	4.234,13
TOTAL		17,08	17,08	17,08		17,08	4.234,13	4.234,13	4.234,13	4.234,13

APLICACIÓN DE REDUCCIONES Y PENALIZACIONES

GRUPO DE PAGO	Importe Calculado	Importe prerreduc.	Criterios de subvencionabilidad y compromisos	Presentación tardía	Omisión declaración	Condicionalidad	IMPORTE (Euros) PROPUESTO
OLIVAR	4.234,13	4.234,13	0,00	0,00	0,00	0,00	4.234,13
TOTAL	4.234,13	4.234,13					4.234,13

RESUMEN DE PAGOS

	IMPORTE (Euros)			
	PROPUESTO	FEADER (Eje 2)	MAPA	CAPADR
PROPUESTO	4.234,13	3.599,01	415,37	219,75

RECINTOS PROPUESTOS

REF.	REFERENCIA SIGPAC	CULTIVO	DESCRIPCIÓN CULTIVO	S/R	G.PAGO	PEND. MEDIA (%)	SUP. DEC. ADMISIBLE (ha)	SUP. COMPROM. (ha)	SUP. AJUSTADA COMPR.(1) (ha)	SUP. CONV. SIGPAC (ha)	SUP. CERTIE. (ha)	SUP. CAMPO (ha)	SUP. CAMPO DETER. CULT. DECLARADO (ha)	SUP. DEC. REDUCIDA (ha)	SUP. PROPUESTA (ha)
1700000007087895	18-133-002-00002-001	101010	OLIVAR-PICUAL	S	429	15,50	15,34	15,34	15,34		15,34			15,34	15,34
1700000007087899	18-133-004-00077-001	101010	OLIVAR-PICUAL	S	429	13,80	1,74	1,74	1,74		1,74			1,74	1,74

INCIDENCIAS

INCIDENCIA DESCRIPCIÓN

- 100402 Recinto solicitado no forma parte de ningún organismo de control autorizado para la producción ecológica en Andalucía o fecha de inscripción posterior al plazo establecido (Anexo I. Criterios de Subvencionabilidad. Orden 28 de marzo de 2023).
 Ref:1700000007087898 Recinto:18-133-002-00002-00010 Cultivo:101010 OLIVAR-PICUAL Secano
 Ref:1700000007087896 Recinto:18-133-002-00003-00001 Cultivo:101010 OLIVAR-PICUAL Secano
- 100424 Solicita recinto que no está comprometido para la operación.
 Ref:1700000007087898 Recinto:18-133-002-00002-00010 Cultivo:101010 OLIVAR-PICUAL Secano
 Ref:1700000007087896 Recinto:18-133-002-00003-00001 Cultivo:101010 OLIVAR-PICUAL Secano

(1) Superficie declarada admisible ajustada con la superficie comprometida.
 (2) Factor de penalización valorando el alcance para el tipo de compromiso.

Puede verificar la integridad de una copia de este documento mediante la lectura del código QR adjunto o mediante el acceso a la dirección https://ws050.juntadeandalucia.es/verificarFirma indicando el código de VERIFICACIÓN					
FIRMADO POR	JUAN JOSE SOLER GARCIA		FECHA		03/07/2024
	ROCIO GUIJARRO MILLAN				
VERIFICACIÓN	Pk2jm6MP8Q4FQJJZRRTHBNMQA26B8		PÁGINA		1563/3256



APELLIDOS Y NOMBRE / RAZÓN SOCIAL

LOPEZ PEREZ JOSE ANTONIO

NIF
****3677*

EXPEDIENTE
1045600

ANUALIDAD DE PAGO

1ª

IMPORTE POR ANUALIDAD

	2023	2024	2025	2026	2027
IMPORTE MÁXIMO SUBVENCIONABLE	1.156,11 €	1.156,11 €	1.156,11 €	1.156,11 €	1.156,11 €
IMPORTE MEDIO DE TRANSFERENCIA (€/ha)	222,33 €	222,33 €	222,33 €	222,33 €	222,33 €

RESUMEN DE UNIDADES

Cód	GRUPO DE PAGO	Sup. Dec. Admisible (ha)	Sup. Comprometida (ha)	Sup. ajustada compromiso (I) (ha)	% sobredec.	Sup. Propuesta (ha)	Importe Declarado	Importe Topado	Importe Propuesto	Importe tras sobredec.
429	OLIVAR	1,00		1,00	0,00	1,00	247,90	247,90	247,90	247,90
432	FRUTALES SECANO	4,20		4,20	0,00	4,20	908,21	908,21	908,21	908,21
TOTAL		5,20	5,20	5,20		5,20	1.156,11	1.156,11	1.156,11	1.156,11

APLICACIÓN DE REDUCCIONES Y PENALIZACIONES

GRUPO DE PAGO	Importe Calculado	Importe pre-reduc.	Criterios de subvencionabilidad y compromisos			Presentación tardía	Omisión declaración	Condicionalidad	IMPORTE (Euros)	
			subvencionabilidad	Presentación	Omisión				PROPUESTO	PROPUESTO
FRUTALES SECANO	908,21	908,21	0,00	0,00	0,00	0,00	0,00	0,00	908,21	
OLIVAR	247,90	247,90	0,00	0,00	0,00	0,00	0,00	0,00	247,90	
TOTAL	1.156,11	1.156,11							1.156,11	

RESUMEN DE PAGOS

PROPUESTO	IMPORTE (Euros)			
	PROPUESTO	FEADER (Eje 2)	MAPA	CAPADR
PROPUESTO	1.156,11	982,70	113,42	59,99

RECINTOS PROPUESTOS

REF.	REFERENCIA SIGPAC	CULTIVO DESCRIPCIÓN CULTIVO	S/R G.PAGO	PEND. MEDIA (%)	SUP. DEC. ADMISIBLE (ha)	SUP. COMPROM. (ha)	SUP. AJUSTADA COMPROM. (I) (ha)	SUP. CONV. SIGPAC (ha)	SUP. CERTIF. (ha)	SUP. CAMPO (ha)	SUP. CAMPO DETER. CULT. DECLARADO (ha)	SUP. DEC. REDUCIDA (ha)	SUP. PROPUESTA (ha)
-1044343	18-144-019-01459-009	101138 OLIVAR-HOJIBLANCA	S 429	42,30	0,70	0,70	0,70	0,70	0,70	0,70	0,70	0,70	0,70
4596463	18-144-019-01459-005	101194 OLIVAR-LECHIN DE GRANADA	S 429	32,00	0,14	0,14	0,14	0,14	0,15	0,15	0,14	0,14	0,14
4596464	18-144-019-01459-007	101194 OLIVAR-LECHIN DE GRANADA	S 429	24,60	0,16	0,16	0,16	0,16	0,16	0,16	0,16	0,16	0,16
-1044344	18-144-019-01459-010	218047 HIGUERA-BLANCA DEL PAÍS	S 432	41,60	0,18	0,18	0,18	0,18	0,18	0,18	0,18	0,18	0,18
5502615	18-144-019-00466-001	218047 HIGUERA-BLANCA DEL PAÍS	S 432	39,00	0,13	0,13	0,13	0,13	0,13	0,13	0,13	0,13	0,13
170000002745537	18-144-004-00079-001	104007 ALMENDROS-COMUNA	S 432	30,90	1,60	1,60	1,60	1,60	1,69	1,69	1,60	1,60	1,60
170000002745538	18-144-019-00030-002	104007 ALMENDROS-COMUNA	S 432	25,50	0,02	0,02	0,02	0,02	0,02	0,02	0,02	0,02	0,02
170000002745539	18-144-019-00030-001	104007 ALMENDROS-COMUNA	S 432	33,00	0,82	0,82	0,82	0,82	0,82	0,82	0,82	0,82	0,82
170000002745540	18-144-019-00031-001	104007 ALMENDROS-COMUNA	S 432	37,10	0,15	0,15	0,15	0,15	0,15	0,15	0,15	0,15	0,15
170000002745541	18-144-019-00031-001	104007 ALMENDROS-COMUNA	S 432	37,10	0,31	0,31	0,31	0,31	0,31	0,31	0,31	0,31	0,31
170000002745542	18-144-019-00082-001	104007 ALMENDROS-COMUNA	S 432	41,60	0,32	0,32	0,32	0,32	0,32	0,32	0,32	0,32	0,32
170000002745543	18-144-019-00031-002	104007 ALMENDROS-COMUNA	S 432	26,40	0,01	0,01	0,01	0,01	0,01	0,01	0,01	0,01	0,01
170000002745544	18-144-016-00472-001	104007 ALMENDROS-COMUNA	S 432	43,70	0,04	0,04	0,04	0,04	0,04	0,04	0,04	0,04	0,04
170000002745545	18-144-016-00473-001	104007 ALMENDROS-COMUNA	S 432	30,30	0,62	0,62	0,62	0,62	0,62	0,62	0,62	0,62	0,62

(1) Superficie declarada admisible ajustada con la superficie comprometida.
(2) Factor de penalización valorando el alcance para el tipo de compromiso.

Puede verificar la integridad de una copia de este documento mediante la lectura del código QR adjunto o mediante el acceso a la dirección <https://ws050.juntadeandalucia.es/verificarFirma> indicando el código de VERIFICACIÓN

FIRMADO POR	JUAN JOSE SOLER GARCIA	FECHA	03/07/2024	
	ROCIO GUIJARRO MILLAN			
VERIFICACIÓN	Pk2jm6MP8Q4FQJJZRRTHBNMQA26B8	PÁGINA	1564/3256	



APELLIDOS Y NOMBRE / RAZÓN SOCIAL

LOPEZ PUGA EDUARDO ISMAEL

NIF
***2260*

EXPEDIENTE
1106847

ANUALIDAD DE PAGO
1ª

IMPORTE POR ANUALIDAD

	2023	2024	2025	2026	2027
IMPORTE MÁXIMO SUBVENCIONABLE	339,50 €	339,50 €	339,50 €	339,50 €	339,50 €
IMPORTE MEDIO DE TRANSFERENCIA (€/ha)	216,24 €	216,24 €	216,24 €	216,24 €	216,24 €

RESUMEN DE UNIDADES

Cód	GRUPO DE PAGO	Sup. Dec. Admisible (ha)	Sup. Comprometida (ha)	Sup. ajustada compromiso (1) (ha)	% sobredec.	Sup. Propuesta (ha)	Importe Declarado	Importe Topado	Importe Propuesto	Importe tras sobredec.
432	FRUTALES SECANO	1,57		1,57	0,00	1,57	339,50	339,50	339,50	339,50
TOTAL		1,57	1,57	1,57		1,57	339,50	339,50	339,50	339,50

APLICACIÓN DE REDUCCIONES Y PENALIZACIONES

GRUPO DE PAGO	Importe Calculado	Importe prereduc.	Criterios de subvencionabilidad y compromisos	Presentación tardía	Omisión declaración	Condicionalidad	IMPORTE (Euros) PROPUESTO
FRUTALES SECANO	339,50	339,50	0,00	0,00	0,00	0,00	339,50
TOTAL	339,50	339,50					339,50

RESUMEN DE PAGOS

	IMPORTE (Euros)		
	PROPUESTO	FEADER (Eje 2)	MAPA
PROPUESTO	339,50	288,58	33,30
			CAPADR 17,62

RECINTOS PROPUESTOS

REF.	REFERENCIA SIGPAC	CULTIVO	DESCRIPCIÓN CULTIVO	S/R	G.PAGO	PEND. MEDIA (%)	SUP. DEC. ADMISIBLE (ha)	SUP. COMPROM. (ha)	SUP. AJUSTADA COMPR.(1) (ha)	SUP. CONV. SIGPAC (ha)	SUP. CERTIE. (ha)	SUP. CAMPO (ha)	SUP. CAMPO DETER. CULT. DECLARADO (ha)	SUP. DEC. REDUCIDA (ha)	SUP. PROPUESTA (ha)
6810880	18-182-006-00009-001	104007	ALMENDROS-COMUNA	S	432	45,50	1,50	1,50	1,50		1,50			1,50	1,50
6810881	18-182-006-00009-002	104007	ALMENDROS-COMUNA	S	432	49,60	0,07	0,07	0,07		0,07			0,07	0,07

(1) Superficie declarada admisible ajustada con la superficie comprometida.
(2) Factor de penalización valorando el alcance para el tipo de compromiso.

Puede verificar la integridad de una copia de este documento mediante la lectura del código QR adjunto o mediante el acceso a la dirección <https://ws050.juntadeandalucia.es/verificarFirma> indicando el código de VERIFICACIÓN

FIRMADO POR	JUAN JOSE SOLER GARCIA	FECHA	03/07/2024	
	ROCIO GUIJARRO MILLAN			
VERIFICACIÓN	Pk2jm6MP8Q4FQJJZRRTHBNMQA26B8	PÁGINA	1565/3256	



APELLIDOS Y NOMBRE / RAZÓN SOCIAL

LOPEZ ROBLES JUANA

NIF
***4484*

EXPEDIENTE
1097362

ANUALIDAD DE PAGO

1ª

IMPORTES POR ANUALIDAD

	2023	2024	2025	2026	2027
IMPORTE MÁXIMO SUBVENCIONABLE	2.154,17 €	2.154,17 €	2.154,17 €	2.154,17 €	2.154,17 €
IMPORTE MEDIO DE TRANSFERENCIA (€/ha)	114,89 €	114,89 €	114,89 €	114,89 €	114,89 €

RESUMEN DE UNIDADES

Cód	GRUPO DE PAGO	Sup. Dec. Admisible (ha)	Sup. Comprometida (ha)	Sup. ajustada compromiso (I) (ha)	% sobredec.	Sup. Propuesta (ha)	Importe Declarado	Importe Topado	Importe Propuesto	Importe tras sobredec.
426	HERBÁCEOS	14,25		14,25	0,00	14,25	2.154,17	2.154,17	2.154,17	2.154,17
434	HERBÁCEOS NO ELEGIBLES	4,50		4,50	0,00	4,50	0,00	0,00	0,00	0,00
TOTAL		18,75	18,75	18,75		18,75	2.154,17	2.154,17	2.154,17	2.154,17

APLICACIÓN DE REDUCCIONES Y PENALIZACIONES

GRUPO DE PAGO	Importe Calculado	Importe prereduc.	Criterios de subvencionabilidad y compromisos	Presentación tardía	Omisión declaración	Condicionalidad	IMPORTE (Euros) PROPUESTO
HERBÁCEOS	2.154,17	2.154,17	0,00	0,00	0,00	0,00	2.154,17
HERBÁCEOS NO ELEGIBLES	0,00	0,00	0,00	0,00	0,00	0,00	0,00
TOTAL	2.154,17	2.154,17					2.154,17

RESUMEN DE PAGOS

	IMPORTE (Euros)			
	PROPUESTO	FEADER (Eje 2)	MAPA	CAPADR
PROPUESTO	2.154,17	1.831,04	211,32	111,81

RECINTOS PROPUESTOS

REF.	REFERENCIA SIGPAC	CULTIVO	DESCRIPCIÓN CULTIVO	S/R	G.PAGO	PEND. MEDIA (%)	SUP. DEC. ADMISIBLE (ha)	SUP. COMPROM. (ha)	SUP. AJUSTADA COMPR.(I) (ha)	SUP. CONV. SIGPAC (ha)	SUP. CERTIF. (ha)	SUP. CAMPO (ha)	SUP. CAMPO DETER. CULT. DECLARADO (ha)	SUP. DEC. REDUCIDA (ha)	SUP. PROPUESTA (ha)
-1507272	18-167-009-00146-001	5000	CEBADA-SIN VARIEDAD	S	426	1,20	8,58	8,58	8,58	8,58	8,58				8,58
1700000003002947	18-167-008-00189-001	3324	TRIGO DURO-BONIDURO	S	426	0,80	3,67	3,67	3,67	3,67	3,67				3,67
1700000003002949	18-167-009-00146-001	40000	GUISANTES-SIN VARIEDAD	S	426	1,20	2,00	2,00	2,00	2,00	2,00				2,00
1700000003002948	18-167-009-00150-001	20000	BARBECHO TRADICIONAL-SIN VARIEDAD	S	434	1,00	4,50	4,50	4,50	4,50	4,50				4,50

(1) Superficie declarada admisible ajustada con la superficie comprometida.
(2) Factor de penalización valorando el alcance para el tipo de compromiso.

Puede verificar la integridad de una copia de este documento mediante la lectura del código QR adjunto o mediante el acceso a la dirección <https://ws050.juntadeandalucia.es/verificarFirma> indicando el código de VERIFICACIÓN

FIRMADO POR	JUAN JOSE SOLER GARCIA	FECHA	03/07/2024	
	ROCIO GUIJARRO MILLAN			
VERIFICACIÓN	Pk2jm6MP8Q4FQJJZRRTHBNMQA26B8	PÁGINA	1566/3256	



<u>APELLIDOS Y NOMBRE / RAZÓN SOCIAL</u>	<u>NIF</u>	<u>EXPEDIENTE</u>	<u>ANUALIDAD DE PAGO</u>
LOPEZ RODRIGUEZ ALICIA	****3290*	1279344	

RESUMEN DE PAGOS

	<u>PROPUESTO</u>	<u>IMPORTE (Euros)</u>		
		<u>FEADER (Eje 2)</u>	<u>MAPA</u>	<u>CAPADR</u>
PROPUESTO	0,00	0,00	0,00	0,00

INCIDENCIAS

INCIDENCIA DESCRIPCIÓN

7162	Se advierte que en el impreso DATOS DE RECINTOS no está consignada la operación solicitada en el impreso SOLICITA LINEAS DE AYUDA DE DESARROLLO RURAL.
101008	Expediente sin compromisos vigentes. Operación:6503.2

(1) Superficie declarada admisible ajustada con la superficie comprometida.
(2) Factor de penalización valorando el alcance para el tipo de compromiso.

Puede verificar la integridad de una copia de este documento mediante la lectura del código QR adjunto o mediante el acceso a la dirección <https://ws050.juntadeandalucia.es/verificarFirma> indicando el código de VERIFICACIÓN

FIRMADO POR	JUAN JOSE SOLER GARCIA	FECHA	03/07/2024	
	ROCIO GUIJARRO MILLAN			
VERIFICACIÓN	Pk2jm6MP8Q4FQJJZRRTHBNMQA26B8	PÁGINA	1567/3256	



APELLIDOS Y NOMBRE / RAZÓN SOCIAL

LOPEZ RODRIGUEZ FRANCISCO

NIF

****9900*

EXPEDIENTE

1047411

ANUALIDAD DE PAGO

1ª

IMPORTE POR ANUALIDAD

	2023	2024	2025	2026	2027
IMPORTE MÁXIMO SUBVENCIONABLE	3.005,74 €	3.005,74 €	3.005,74 €	3.005,74 €	3.005,74 €
IMPORTE MEDIO DE TRANSFERENCIA (€/ha)	216,24 €	216,24 €	216,24 €	216,24 €	216,24 €

RESUMEN DE UNIDADES

Cód	GRUPO DE PAGO	Sup. Dec. Admisible (ha)	Sup. Comprometida (ha)	Sup. ajustada compromiso (1) (ha)	% sobredec.	Sup. Propuesta (ha)	Importe Declarado	Importe Topado	Importe Propuesto	Importe tras sobredec.
432	FRUTALES SECANO	13,90		13,90	0,00	13,90	3.005,74	3.005,74	3.005,74	3.005,74
TOTAL		13,90	13,90	13,90		13,90	3.005,74	3.005,74	3.005,74	3.005,74

APLICACIÓN DE REDUCCIONES Y PENALIZACIONES

GRUPO DE PAGO	Importe Calculado	Importe prerreduc.	Criterios de subvencionabilidad y compromisos	Presentación tardía	Omisión declaración	Condicionalidad	IMPORTE (Euros) PROPUESTO
FRUTALES SECANO	3.005,74		0,00	0,00	0,00	0,00	3.005,74
TOTAL	3.005,74	3.005,74					3.005,74

RESUMEN DE PAGOS

	IMPORTE (Euros)			
	PROPUESTO	FEADER (Eje 2)	MAPA	CAPADR
PROPUESTO	3.005,74	2.554,88	294,86	156,00

RECINTOS PROPUESTOS

REF.	REFERENCIA SIGPAC	CULTIVO DESCRIPCIÓN CULTIVO	S/R	G.PAGO	PEND. MEDIA (2)	SUP. DEC. ADMISIBLE (ha)	SUP. COMPROM. (ha)	SUP. AJUSTADA COMPROM. (1) (ha)	SUP. CONV. SIGPAC (ha)	SUP. CERTIE (ha)	SUP. CAMPO (ha)	SUP. CAMPO DETER. CULT. DECLARADO (ha)	SUP. DEC. REDUCIDA (ha)	SUP. PROPUESTA (ha)
170000005568695	18-144-018-00005-007	104007	S	432	41,50	1,01	1,01	1,01		1,01			1,01	1,01
170000005568696	18-144-018-00143-001	104007	S	432	59,80	0,10	0,10	0,10		0,10			0,10	0,10
170000005568697	18-144-018-00144-001	104007	S	432	58,40	0,69	0,69	0,69		0,69			0,69	0,69
170000005568698	18-144-018-00060-001	104007	S	432	42,40	0,95	0,95	0,95		0,95			0,95	0,95
170000005568699	18-144-018-00229-001	104007	S	432	45,50	0,29	0,29	0,29		0,29			0,29	0,29
170000005568700	18-144-018-00237-001	104007	S	432	45,10	0,22	0,22	0,22		0,22			0,22	0,22
170000005568701	18-144-018-00212-001	104007	S	432	41,90	0,12	0,12	0,12		0,12			0,12	0,12
170000005568702	18-144-018-00213-001	104007	S	432	47,90	0,27	0,27	0,27		0,27			0,27	0,27
170000005568703	18-144-018-00180-003	104007	S	432	59,70	0,20	0,20	0,20		0,20			0,20	0,20
170000005568704	18-144-018-00202-001	104007	S	432	56,00	0,20	0,20	0,20		0,20			0,20	0,20
170000005568705	18-144-018-00178-001	104007	S	432	46,40	0,50	0,50	0,50		0,50			0,50	0,50
170000005568706	18-144-018-00180-002	104007	S	432	53,90	0,29	0,29	0,29		0,29			0,29	0,29
170000005568707	18-144-018-00005-013	104007	S	432	53,40	0,20	0,20	0,20		0,20			0,20	0,20
170000005568708	18-144-018-00008-001	104007	S	432	49,20	2,84	2,84	2,84		2,84			2,84	2,84
170000005568709	18-144-018-00498-002	104007	S	432	39,90	1,47	1,47	1,47		1,47			1,47	1,47
170000005568710	18-144-018-00315-001	104007	S	432	46,90	0,18	0,18	0,18		0,18			0,18	0,18
170000005568711	18-144-018-00312-001	104007	S	432	37,00	0,16	0,16	0,16		0,16			0,16	0,16
170000005568712	18-144-018-00287-001	104007	S	432	49,00	0,47	0,47	0,47		0,47			0,47	0,47
170000005568713	18-144-018-00265-001	104007	S	432	54,30	0,96	0,96	0,96		0,96			0,96	0,96
170000005568714	18-144-018-00244-001	104007	S	432	40,80	0,15	0,15	0,15		0,15			0,15	0,15
170000005568715	18-144-018-00036-001	104007	S	432	44,80	0,15	0,15	0,15		0,15			0,15	0,15
170000005568716	18-144-018-00037-001	104007	S	432	47,30	0,12	0,12	0,12		0,12			0,12	0,12
170000005568717	18-144-018-00033-001	104007	S	432	57,80	0,43	0,43	0,43		0,43			0,43	0,43
170000005568718	18-144-018-00025-001	104007	S	432	43,90	0,46	0,46	0,46		0,46			0,46	0,46
170000005568719	18-144-018-00005-008	104007	S	432	48,60	1,47	1,47	1,47		1,47			1,47	1,47

(1) Superficie declarada admisible ajustada con la superficie comprometida.
(2) Factor de penalización valorando el alcance para el tipo de compromiso.

Puede verificar la integridad de una copia de este documento mediante la lectura del código QR adjunto o mediante el acceso a la dirección <https://ws050.juntadeandalucia.es/verificarFirma> indicando el código de VERIFICACIÓN

FIRMADO POR	JUAN JOSE SOLER GARCIA	FECHA	03/07/2024	
	ROCIO GUIJARRO MILLAN			
VERIFICACIÓN	Pk2jm6MP8Q4FQJJZRRTHBNMQA26B8	PÁGINA	1568/3256	



APELLIDOS Y NOMBRE / RAZÓN SOCIAL

LOPEZ RODRIGUEZ RAMON

NIF

****6084*

EXPEDIENTE

1020482

ANUALIDAD DE PAGO

1ª

IMPORTE POR ANUALIDAD

	2023	2024	2025	2026	2027
IMPORTE MÁXIMO SUBVENCIONABLE	10.817,11 €	10.817,11 €	10.817,11 €	10.817,11 €	10.817,11 €
IMPORTE MEDIO DE TRANSFERENCIA (€/ha)	236,91 €	236,91 €	236,91 €	236,91 €	236,91 €

RESUMEN DE UNIDADES

Cód	GRUPO DE PAGO	Sup. Dec. Admisible (ha)	Sup. Comprometida (ha)	Sup. ajustada compromiso (I) (ha)	% sobredec.	Sup. Propuesta (ha)	Importe Declarado	Importe Topado	Importe Propuesto	Importe tras sobredec.
429	OLIVAR	2,96		2,96	0,00	2,96	733,78	733,78	733,78	733,78
432	FRUTALES SECANO	36,33		36,33	0,00	36,33	7.856,00	7.856,00	7.856,00	7.856,00
433	FRUTALES REGADÍO	6,37		6,37	0,00	6,37	2.227,33	2.227,33	2.227,33	2.227,33
TOTAL		45,66	45,66	45,66		45,66	10.817,11	10.817,11	10.817,11	10.817,11

APLICACIÓN DE REDUCCIONES Y PENALIZACIONES

GRUPO DE PAGO	Importe Calculado	Importe prereduc.	Criterios de subvencionabilidad y compromisos	Presentación tardía	Omisión declaración	Condicionalidad	IMPORTE (Euros)
							PROPUESTO
FRUTALES REGADÍO	2.227,33	2.227,33	0,00	0,00	1,00	0,00	2.205,06
FRUTALES SECANO	7.856,00	7.856,00	0,00	0,00	1,00	0,00	7.777,44
OLIVAR	733,78	733,78	0,00	0,00	1,00	0,00	726,44
TOTAL	10.817,11	10.817,11					10.708,94

RESUMEN DE PAGOS

PROPUESTO	IMPORTE (Euros)			
	PROPUESTO	FEADER (Eje 2)	MAPA	CAPADR
	10.708,94	9.102,59	1.050,55	555,80

RECINTOS PROPUESTOS

REF.	REFERENCIA SIGPAC	CULTIVO	DESCRIPCIÓN CULTIVO	S/R	G.PAGO	PEND. MEDIA (%)	SUP. DEC. ADMISIBLE (ha)	SUP. COMPROM. (ha)	SUP. AJUSTADA COMPROM. (I) (ha)	SUP. CONV. SIGPAC (ha)	SUP. CERTIF. (ha)	SUP. CAMPO (ha)	SUP. CAMPO DETER. CULT. DECLARADO (ha)	SUP. DEC. REDUCIDA (ha)	SUP. PROPUESTA (ha)
170000005265973	18-030-012-00589-001	101010	OLIVAR-PICUAL	R	429	23,50	0,64	0,64	0,64		0,64			0,64	0,64
170000005265977	18-030-012-00209-001	101010	OLIVAR-PICUAL	R	429	6,80	2,32	2,32	2,32		2,32			2,32	2,32
170000005265978	18-024-031-00014-001	104014	ALMENDROS-FERRAGNES	S	432	4,00	31,52	31,52	31,52		31,52			31,52	31,52
170000005265981	18-024-031-00021-001	104014	ALMENDROS-FERRAGNES	S	432	4,30	1,95	1,95	1,95		1,95			1,95	1,95
170000005265984	18-024-031-00050-003	104014	ALMENDROS-FERRAGNES	S	432	10,30	0,41	0,41	0,41		0,41			0,41	0,41
170000005265985	18-030-011-00410-001	124022	PISTACHO-KERMAN	S	432	3,20	2,45	2,45	2,45		2,45			2,45	2,45
-1469782	18-030-012-00803-002	104020	ALMENDROS-GUARA	R	433	11,10	1,14	1,14	1,14		1,15			1,14	1,14
170000005265974	18-030-012-00587-003	124022	PISTACHO-KERMAN	R	433	8,90	0,16	0,16	0,16		0,16			0,16	0,16
170000005265975	18-030-012-00587-006	124022	PISTACHO-KERMAN	R	433	10,20	0,48	0,48	0,48		0,48			0,48	0,48
170000005265979	18-030-012-00587-001	124022	PISTACHO-KERMAN	R	433	8,90	1,26	1,26	1,26		1,34			1,26	1,26
170000005265980	18-030-012-00599-001	124022	PISTACHO-KERMAN	R	433	4,50	0,38	0,38	0,38		0,38			0,38	0,38
170000005265983	18-030-012-00686-002	124022	PISTACHO-KERMAN	R	433	11,10	2,01	2,01	2,01		2,01			2,01	2,01
170000005265986	18-030-012-00596-001	104020	ALMENDROS-GUARA	R	433	8,50	0,55	0,55	0,55		0,57			0,55	0,55
170000005265987	18-030-012-00749-002	104020	ALMENDROS-GUARA	R	433	18,30	0,22	0,22	0,22		0,22			0,22	0,22
170000005265988	18-030-012-00585-001	104020	ALMENDROS-GUARA	R	433	8,30	0,17	0,17	0,17		0,17			0,17	0,17

(1) Superficie declarada admisible ajustada con la superficie comprometida.
(2) Factor de penalización valorando el alcance para el tipo de compromiso.

Puede verificar la integridad de una copia de este documento mediante la lectura del código QR adjunto o mediante el acceso a la dirección <https://ws050.juntadeandalucia.es/verificarFirma> indicando el código de VERIFICACIÓN

FIRMADO POR	JUAN JOSE SOLER GARCIA	FECHA	03/07/2024
	ROCIO GUIJARRO MILLAN		
VERIFICACIÓN	Pk2jm6MP8Q4FQJJZRRTHBNMQA26B8	PÁGINA	1569/3256





INCIDENCIAS

INCIDENCIA DESCRIPCIÓN

- 256 Solicitud con recintos no declarados en campaña actual con una reducción por omisión de superficie superior al 3%
CÓDIGO PARA EL PORCENTAJE DE REDUCCIÓN POR OMISIÓN QUE CORRESPONDE A LA SOLICITUD:1
- 100421 Recinto declarado por error para una operación de la 6503, que se ha corregido de oficio marcando la operación correcta, de acuerdo con la fecha de inscripción del recinto en la producción ecológica.
Ref:1469782 Recinto:18-030-012-00803-00002 Cultivo:104020 ALMENDROS-GUARA Regadío
- 100422 Recinto declarado por error para una operación de la 6503, que se ha corregido de oficio desmarcando la operación incorrecta, de acuerdo con la fecha de inscripción del recinto en la producción ecológica.
Ref:1700000005265978 Recinto:18-024-031-00014-00001 Cultivo:104014 ALMENDROS-FERRAGNES Secano
Ref:1700000005265981 Recinto:18-024-031-00021-00001 Cultivo:104014 ALMENDROS-FERRAGNES Secano
Ref:1700000005265984 Recinto:18-024-031-00050-00003 Cultivo:104014 ALMENDROS-FERRAGNES Secano
Ref:1700000005265985 Recinto:18-030-011-00410-00001 Cultivo:124022 PISTACHO-KERMAN Secano
Ref:1700000005265977 Recinto:18-030-012-00209-00001 Cultivo:101010 OLIVAR-PICUAL Regadío
Ref:1700000005265988 Recinto:18-030-012-00585-00001 Cultivo:104020 ALMENDROS-GUARA Regadío
Ref:1700000005265979 Recinto:18-030-012-00587-00001 Cultivo:124022 PISTACHO-KERMAN Regadío
Ref:1700000005265974 Recinto:18-030-012-00587-00003 Cultivo:124022 PISTACHO-KERMAN Regadío
Ref:1700000005265975 Recinto:18-030-012-00587-00006 Cultivo:124022 PISTACHO-KERMAN Regadío
Ref:1700000005265973 Recinto:18-030-012-00589-00001 Cultivo:101010 OLIVAR-PICUAL Regadío
Ref:1700000005265986 Recinto:18-030-012-00596-00001 Cultivo:104020 ALMENDROS-GUARA Regadío
Ref:1700000005265980 Recinto:18-030-012-00599-00001 Cultivo:124022 PISTACHO-KERMAN Regadío
Ref:1700000005265983 Recinto:18-030-012-00686-00002 Cultivo:124022 PISTACHO-KERMAN Regadío
Ref:1700000005265987 Recinto:18-030-012-00749-00002 Cultivo:104020 ALMENDROS-GUARA Regadío

(1) Superficie declarada admisible ajustada con la superficie comprometida.
(2) Factor de penalización valorando el alcance para el tipo de compromiso.

Puede verificar la integridad de una copia de este documento mediante la lectura del código QR adjunto o mediante el acceso a la dirección <https://ws050.juntadeandalucia.es/verificarFirma> indicando el código de VERIFICACIÓN

FIRMADO POR	JUAN JOSE SOLER GARCIA	FECHA	03/07/2024	
	ROCIO GUIJARRO MILLAN			
VERIFICACIÓN	Pk2jm6MP8Q4FQJJZRRTHBNBMA26B8	PÁGINA	1570/3256	



APELLIDOS Y NOMBRE / RAZÓN SOCIAL

LOPEZ ROLDAN CONCEPCION

NIF
***2915*

EXPEDIENTE
1259122

ANUALIDAD DE PAGO

1ª

IMPORTE POR ANUALIDAD

	2023	2024	2025	2026	2027
IMPORTE MÁXIMO SUBVENCIONABLE	419,59 €	419,59 €	419,59 €	419,59 €	419,59 €
IMPORTE MEDIO DE TRANSFERENCIA (€/ha)	349,66 €	349,66 €	349,66 €	349,66 €	349,66 €

RESUMEN DE UNIDADES

Cód	GRUPO DE PAGO	Sup. Dec. Admisible (ha)	Sup. Comprometida (ha)	Sup. ajustada compromiso (1) (ha)	% sobredec.	Sup. Propuesta (ha)	Importe Declarado	Importe Topado	Importe Propuesto	Importe tras sobredec.
433	FRUTALES REGADÍO	1,20		1,20	0,00	1,20	419,59	419,59	419,59	419,59
TOTAL		1,20	1,20	1,20		1,20	419,59	419,59	419,59	419,59

APLICACIÓN DE REDUCCIONES Y PENALIZACIONES

GRUPO DE PAGO	Importe Calculado	Importe prereduc.	Criterios de subvencionabilidad y compromisos	Presentación tardía	Omisión declaración	Condicionalidad	IMPORTE (Euros) PROPUESTO
FRUTALES REGADÍO	419,59	419,59	0,00	0,00	0,00	0,00	419,59
TOTAL	419,59	419,59					419,59

RESUMEN DE PAGOS

	IMPORTE (Euros)			
	PROPUESTO	FEADER (Eje 2)	MAPA	CAPADR
PROPUESTO	419,59	356,65	41,16	21,78

RECINTOS PROPUESTOS

REF.	REFERENCIA SIGPAC	CULTIVO	DESCRIPCIÓN CULTIVO	S/R	G.PAGO	PEND. MEDIA (%)	SUP. DEC. ADMISIBLE (ha)	SUP. COMPROM. (ha)	SUP. AJUSTADA COMPR.(1) (ha)	SUP. CONV. SIGPAC (ha)	SUP. CERTIE. (ha)	SUP. CAMPO (ha)	SUP. CAMPO DETER. CULT. DECLARADO (ha)	SUP. DEC. REDUCIDA (ha)	SUP. PROPUESTA (ha)
-1556315	18-064-003-00026-003	108493	PERALES-BLANQUILLA	R	433	2,90	0,19	0,19	0,19		0,19			0,19	0,19
-1556314	18-064-003-00026-005	113000	OTROS FRUTALES-SIN VARIEDAD	R	433	2,00	0,26	0,26	0,26		0,26			0,26	0,26
6843851	18-064-003-00026-006	113000	OTROS FRUTALES-SIN VARIEDAD	R	433	2,10	0,75	0,75	0,75		0,75			0,75	0,75

(1) Superficie declarada admisible ajustada con la superficie comprometida.

(2) Factor de penalización valorando el alcance para el tipo de compromiso.

Puede verificar la integridad de una copia de este documento mediante la lectura del código QR adjunto o mediante el acceso a la dirección <https://ws050.juntadeandalucia.es/verificarFirma> indicando el código de VERIFICACIÓN

FIRMADO POR	JUAN JOSE SOLER GARCIA	FECHA	03/07/2024	
	ROCIO GUIJARRO MILLAN			
VERIFICACIÓN	Pk2jm6MP8Q4FQJJZRRTHBNMQA26B8	PÁGINA	1571/3256	



APELLIDOS Y NOMBRE / RAZÓN SOCIAL **NIF** **EXPEDIENTE** **ANUALIDAD DE PAGO**
 LOPEZ RUBIÑO JOSE ANTONIO ****2072* 1175853 1ª

IMPORTE POR ANUALIDAD

	2023	2024	2025	2026	2027
IMPORTE MÁXIMO SUBVENCIONABLE	164,45 €	164,45 €	164,45 €	164,45 €	164,45 €
IMPORTE MEDIO DE TRANSFERENCIA (€/ha)	253,00 €	253,00 €	253,00 €	253,00 €	253,00 €

RESUMEN DE UNIDADES

Cód	GRUPO DE PAGO	Sup. Dec. Admisible (ha)	Sup. Comprometida (ha)	Sup. ajustada compromiso (I) (ha)	% sobredec.	Sup. Propuesta (ha)	Importe Declarado	Importe Topado	Importe Propuesto	Importe tras sobredec.
430	HORTÍCOLAS	0,65		0,65	0,00	0,65	164,45	164,45	164,45	164,45
TOTAL		0,65	0,65	0,65		0,65	164,45	164,45	164,45	164,45

APLICACIÓN DE REDUCCIONES Y PENALIZACIONES

GRUPO DE PAGO	Importe Calculado	Importe prereduc.	Criterios de subvencionabilidad y compromisos	Presentación tardía	Omisión declaración	Condicionalidad	IMPORTE (Euros) PROPUESTO
HORTÍCOLAS	164,45	164,45	0,00	0,00	0,00	0,00	164,45
TOTAL	164,45	164,45					164,45

RESUMEN DE PAGOS

	IMPORTE (Euros)			
	PROPUESTO	FEADER (Eje 2)	MAPA	CAPADR
PROPUESTO	164,45	139,78	16,13	8,54

RECINTOS PROPUESTOS

REF.	REFERENCIA SIGPAC	CULTIVO	DESCRIPCIÓN CULTIVO	S/R	G.PAGO	PEND. MEDIA (%)	SUP. DEC. ADMISIBLE (ha)	SUP. COMPROM. (ha)	SUP. AJUSTADA COMPR.(I) (ha)	SUP. CONV. SIGPAC (ha)	SUP. CERTIE. (ha)	SUP. CAMPO (ha)	SUP. CAMPO DETER. CULT. DECLARADO (ha)	SUP. DEC. REDUCIDA (ha)	SUP. PROPUESTA (ha)
6917610	18-142-009-00062-002	163000	CALABACÍN-SIN VARIEDAD	R	430	15,50	0,44	0,44	0,44		0,76			0,44	0,44
6917611	18-142-009-00062-007	162000	BERENJENA-SIN VARIEDAD	R	430	14,80	0,21	0,21	0,21		0,21			0,21	0,21

INCIDENCIAS

INCIDENCIA DESCRIPCIÓN

- 100402 Recinto solicitado no forma parte de ningún organismo de control autorizado para la producción ecológica en Andalucía o fecha de inscripción posterior al plazo establecido (Anexo I. Criterios de Subvencionabilidad. Orden 28 de marzo de 2023). Ref:-1603663 Recinto:18-142-009-00062-00002 Cultivo:49000 ALUBIAS-SIN VARIEDAD Regadío
- 100406 Grupo de cultivo declarado en el recinto no coincide con el grupo de cultivo existente en el organismo de control autorizado para la producción ecológica en Andalucía (Anexo I. Criterios de Subvencionabilidad. Orden 28 de marzo de 2023). Ref:-1603663 Recinto:18-142-009-00062-00002 Cultivo:49000 ALUBIAS-SIN VARIEDAD Regadío Grupo de SIPEA:HORTICOLAS
- 100424 Solicita recinto que no está comprometido para la operación. Ref:-1603663 Recinto:18-142-009-00062-00002 Cultivo:49000 ALUBIAS-SIN VARIEDAD Regadío

(1) Superficie declarada admisible ajustada con la superficie comprometida.
 (2) Factor de penalización valorando el alcance para el tipo de compromiso.

Puede verificar la integridad de una copia de este documento mediante la lectura del código QR adjunto o mediante el acceso a la dirección <https://ws050.juntadeandalucia.es/verificarFirma> indicando el código de VERIFICACIÓN

FIRMADO POR	JUAN JOSE SOLER GARCIA	FECHA	03/07/2024	
	ROCIO GUIJARRO MILLAN			
VERIFICACIÓN	Pk2jm6MP8Q4FQJJZRRTHBNMQA26B8	PÁGINA	1572/3256	



APELLIDOS Y NOMBRE / RAZÓN SOCIAL LOPEZ RUBIÑO MONICA ANGELES
NIF ****3514*
EXPEDIENTE 1143154
ANUALIDAD DE PAGO 1ª

IMPORTE POR ANUALIDAD

	2023	2024	2025	2026	2027
IMPORTE MÁXIMO SUBVENCIONABLE	121,44 €	121,44 €	121,44 €	121,44 €	121,44 €
IMPORTE MEDIO DE TRANSFERENCIA (€/ha)	253,00 €	253,00 €	253,00 €	253,00 €	253,00 €

RESUMEN DE UNIDADES

Cód	GRUPO DE PAGO	Sup. Dec. Admisible (ha)	Sup. Comprometida (ha)	Sup. ajustada compromiso (1) (ha)	% sobredec.	Sup. Propuesta (ha)	Importe Declarado	Importe Topado	Importe Propuesto	Importe tras sobredec.
430	HORTÍCOLAS	0,48		0,48	0,00	0,48	121,44	121,44	121,44	121,44
TOTAL		0,48	0,48	0,48		0,48	121,44	121,44	121,44	121,44

APLICACIÓN DE REDUCCIONES Y PENALIZACIONES

GRUPO DE PAGO	Importe Calculado	Importe prereduc.	Criterios de subvencionabilidad y compromisos	Presentación tardía	Omisión declaración	Condicionalidad	IMPORTE (Euros) PROPUESTO
HORTÍCOLAS	121,44	121,44	0,00	0,00	0,00	0,00	121,44
TOTAL	121,44	121,44					121,44

RESUMEN DE PAGOS

	IMPORTE (Euros)		
	PROPUESTO	FEADER (Eje 2)	MAPA
PROPUESTO	121,44	103,22	11,91
			CAPADR 6,31

RECINTOS PROPUESTOS

REF.	REFERENCIA SIGPAC	CULTIVO/DESCRIPCIÓN CULTIVO	S/R	G.PAGO	PEND. MEDIA (2)	SUP. DEC. ADMISIBLE (ha)	SUP. COMPROM. (ha)	SUP. AJUSTADA COMPROM. (1) (ha)	SUP. CONV. SIGPAC (ha)	SUP. CERTIE. (ha)	SUP. CAMPO (ha)	SUP. CAMPO DETER. CULT. DECLARADO (ha)	SUP. DEC. REDUCIDA (ha)	SUP. PROPUESTA (ha)
5304320	18-142-040-00018-001	162000 BERENJENA-SIN VARIEDAD	R	430	1,40	0,11	0,11	0,11		0,11			0,11	0,11
5304324	18-142-041-00153-001	165000 PEPINO-SIN VARIEDAD	R	430	1,10	0,37	0,37	0,37		0,37			0,37	0,37

INCIDENCIAS

INCIDENCIA DESCRIPCIÓN

- 100400 Recinto con cultivo, variedad, régimen de explotación o uso Siggpac no compatible con la operación solicitada (Anexo IV.I Cultivos y variedades elegibles para las Intervenciones. Orden de 28 de marzo de 2023).
 Ref:5304311 Recinto:18-142-038-00097-00003 Cultivo:20000 BARBECHO TRADICIONAL-SIN VARIEDAD Regadío Uso:IV
 Ref:5304338 Recinto:18-142-042-00012-00001 Cultivo:20000 BARBECHO TRADICIONAL-SIN VARIEDAD Regadío Uso:IV
- 100402 Recinto solicitado no forma parte de ningún organismo de control autorizado para la producción ecológica en Andalucía o fecha de inscripción posterior al plazo establecido (Anexo I. Criterios de Subvencionabilidad. Orden 28 de marzo de 2023).
 Ref:5304311 Recinto:18-142-038-00097-00003 Cultivo:20000 BARBECHO TRADICIONAL-SIN VARIEDAD Regadío
 Ref:5304338 Recinto:18-142-042-00012-00001 Cultivo:20000 BARBECHO TRADICIONAL-SIN VARIEDAD Regadío
- 100406 Grupo de cultivo declarado en el recinto no coincide con el grupo de cultivo existente en el organismo de control autorizado para la producción ecológica en Andalucía (Anexo I. Criterios de Subvencionabilidad. Orden 28 de marzo de 2023).
 Ref:5304311 Recinto:18-142-038-00097-00003 Cultivo:20000 BARBECHO TRADICIONAL-SIN VARIEDAD Regadío Grupo de SIPEA:HORTICOLAS
 Ref:5304338 Recinto:18-142-042-00012-00001 Cultivo:20000 BARBECHO TRADICIONAL-SIN VARIEDAD Regadío Grupo de SIPEA:HORTICOLAS
- 100424 Solicita recinto que no está comprometido para la operación.
 Ref:5304311 Recinto:18-142-038-00097-00003 Cultivo:20000 BARBECHO TRADICIONAL-SIN VARIEDAD Regadío
 Ref:5304338 Recinto:18-142-042-00012-00001 Cultivo:20000 BARBECHO TRADICIONAL-SIN VARIEDAD Regadío

(1) Superficie declarada admisible ajustada con la superficie comprometida.
 (2) Factor de penalización valorando el alcance para el tipo de compromiso.

Puede verificar la integridad de una copia de este documento mediante la lectura del código QR adjunto o mediante el acceso a la dirección <https://ws050.juntadeandalucia.es/verificarFirma> indicando el código de VERIFICACIÓN

FIRMADO POR	JUAN JOSE SOLER GARCIA	FECHA	03/07/2024	
	ROCIO GUIJARRO MILLAN			
VERIFICACIÓN	Pk2jm6MP8Q4FQJJZRRTHBNMQA26B8	PÁGINA	1573/3256	



<u>APELLIDOS Y NOMBRE / RAZÓN SOCIAL</u>	<u>NIF</u>	<u>EXPEDIENTE</u>	<u>ANUALIDAD DE PAGO</u>		
LOPEZ RUIZ ANTONIO	***9888*	1175824	1ª		
IMPORTE POR ANUALIDAD					
	2023	2024	2025	2026	2027
IMPORTE MÁXIMO SUBVENCIONABLE	5.065,56 €	5.065,56 €	5.065,56 €	5.065,56 €	5.065,56 €
IMPORTE MEDIO DE TRANSFERENCIA (€/ha)	227,56 €	227,56 €	227,56 €	227,56 €	227,56 €

<u>RESUMEN DE UNIDADES</u>										
<u>Cód</u>	<u>GRUPO DE PAGO</u>	<u>Sup. Dec. Admisible (ha)</u>	<u>Sup. Comprometida (ha)</u>	<u>Sup. ajustada compromiso (I) (ha)</u>	<u>% sobredec.</u>	<u>Sup. Propuesta (ha)</u>	<u>Importe Declarado</u>	<u>Importe Topado</u>	<u>Importe Propuesto</u>	<u>Importe tras sobredec.</u>
426	HERBÁCEOS	4,68		4,68	0,00	4,68	707,48	707,48	707,48	707,48
429	OLIVAR	18,19		17,58	0,00	17,58	4.358,08	4.358,08	4.358,08	4.358,08
TOTAL		22,87	22,26	22,26		22,26	5.065,56	5.065,56	5.065,56	5.065,56

<u>APLICACIÓN DE REDUCCIONES Y PENALIZACIONES</u>										
<u>GRUPO DE PAGO</u>	<u>Importe Calculado</u>	<u>Importe prereduc.</u>	<u>Criterios de subvencionabilidad y compromisos</u>	<u>Presentación tardía</u>	<u>Omisión declaración</u>	<u>Condicionalidad</u>	<u>IMPORTE (Euros)</u>			
HERBÁCEOS	707,48	707,48	0,00	0,00	0,00	0,00	707,48			
OLIVAR	4.358,08	4.358,08	0,00	0,00	0,00	0,00	4.358,08			
TOTAL	5.065,56	5.065,56					5.065,56			

<u>RESUMEN DE PAGOS</u>											
							<u>IMPORTE (Euros)</u>				
							<u>FEADER (Eje 2)</u>	<u>MAPA</u>	<u>CAPADR</u>	<u>PROPUESTO</u>	
							PROPUESTO	4.305,73	496,93	262,90	5.065,56

<u>REF.</u>	<u>REFERENCIA SIGPAC</u>	<u>CULTIVO DESCRIPCIÓN CULTIVO</u>	<u>S/R G.PAGO</u>	<u>PEND. MEDIA (%)</u>	<u>SUP. ADMISIBLE (ha)</u>	<u>SUP. COMPROM. (ha)</u>	<u>SUP. AJUSTADA COMPR.(I) (ha)</u>	<u>SUP. CONV. SIGPAC (ha)</u>	<u>SUP. CERTIF. (ha)</u>	<u>SUP. CAMPO (ha)</u>	<u>SUP. CAMPO DETER. CULT. DECLARADO (ha)</u>	<u>SUP. DEC. REDUCIDA (ha)</u>	<u>SUP. PROPUESTA (ha)</u>
-917109	18-046-004-00020-002	5000 CEBADA-SIN VARIEDAD	R 426	4,10	2,26	2,26	2,26		2,93			2,26	2,26
1700000005384134	18-046-005-00284-001	5000 CEBADA-SIN VARIEDAD	R 426	6,70	0,45	0,45	0,45		0,45			0,45	0,45
1700000005384199	18-046-003-00477-001	5000 CEBADA-SIN VARIEDAD	R 426	9,00	0,15	0,15	0,15		0,15			0,15	0,15
1700000005384208	18-046-004-00036-001	5000 CEBADA-SIN VARIEDAD	R 426	5,30	0,43	0,43	0,43		0,43			0,43	0,43
1700000005384209	18-046-004-00038-001	5000 CEBADA-SIN VARIEDAD	R 426	9,70	0,34	0,34	0,34		0,34			0,34	0,34
1700000005384212	18-046-003-00168-001	5000 CEBADA-SIN VARIEDAD	S 426	11,30	0,38	0,38	0,38		0,38			0,38	0,38
1700000005384216	18-046-004-00039-002	5000 CEBADA-SIN VARIEDAD	S 426	6,90	0,67	0,67	0,67		0,67			0,67	0,67
-916936	18-046-008-00363-007	101010 OLIVAR-PICUAL	S 429	6,90	0,05	0,05	0,05		0,05			0,05	0,05
-916935	18-046-008-00362-009	101010 OLIVAR-PICUAL	S 429	4,50	0,02	0,02	0,02		0,02			0,02	0,02
-796940	18-046-007-00067-022	101010 OLIVAR-PICUAL	S 429	5,70	6,58	6,58	6,58		6,58			6,58	6,58
1700000005384147	18-046-005-00360-001	101010 OLIVAR-PICUAL	R 429	5,30	0,33	0,33	0,33		0,33			0,33	0,33
1700000005384150	18-046-004-00054-001	101010 OLIVAR-PICUAL	R 429	7,80	0,61	0,61	0,61		0,61			0,61	0,61
1700000005384151	18-046-004-00037-001	101010 OLIVAR-PICUAL	R 429	9,70	0,71	0,71	0,71		0,71			0,71	0,71
1700000005384154	18-046-003-00203-002	101010 OLIVAR-PICUAL	S 429	9,80	0,03	0,03	0,03		0,03			0,03	0,03
1700000005384155	18-046-003-00167-004	101010 OLIVAR-PICUAL	R 429	14,50	0,19	0,19	0,19		0,19			0,19	0,19
1700000005384156	18-046-004-00042-001	101010 OLIVAR-PICUAL	R 429	10,30	0,81	0,81	0,81		0,81			0,81	0,81
1700000005384159	18-046-003-00202-001	101010 OLIVAR-PICUAL	R 429	17,40	0,05	0,05	0,05		0,05			0,05	0,05
1700000005384160	18-046-003-00167-001	101010 OLIVAR-PICUAL	R 429	6,20	0,37	0,37	0,37		0,37			0,37	0,37
1700000005384161	18-046-003-00164-003	101010 OLIVAR-PICUAL	S 429	6,00	0,09	0,09	0,09		0,09			0,09	0,09
1700000005384162	18-046-003-00170-002	101010 OLIVAR-PICUAL	S 429	20,30	0,08	0,08	0,08		0,08			0,08	0,08
1700000005384165	18-046-003-00157-002	101010 OLIVAR-PICUAL	S 429	9,50	0,28	0,28	0,28		0,28			0,28	0,28
1700000005384166	18-046-003-00160-001	101010 OLIVAR-PICUAL	R 429	9,30	1,05	1,05	1,05		1,05			1,05	1,05
1700000005384184	18-046-008-00362-002	101010 OLIVAR-PICUAL	S 429	3,80	1,30	1,30	1,30		1,30			1,30	1,30
1700000005384185	18-046-008-00362-003	101010 OLIVAR-PICUAL	S 429	4,90	1,91	1,91	1,91		1,91			1,91	1,91
1700000005384186	18-046-008-00363-001	101010 OLIVAR-PICUAL	S 429	3,70	0,15	0,15	0,15		0,15			0,15	0,15
1700000005384187	18-046-008-00363-002	101010 OLIVAR-PICUAL	S 429	5,30	1,52	1,52	1,52		1,52			1,52	1,52
1700000005384200	18-046-004-00053-002	101010 OLIVAR-PICUAL	S 429	6,30	1,42	0,81	0,81		0,81			0,81	0,81
1700000005384221	18-046-005-00426-001	101010 OLIVAR-PICUAL	R 429	7,50	0,31	0,31	0,31		0,31			0,31	0,31
1700000005384224	18-046-008-00078-002	101010 OLIVAR-PICUAL	S 429	9,50	0,33	0,33	0,33		0,33			0,33	0,33

(1) Superficie declarada admisible ajustada con la superficie comprometida.
 (2) Factor de penalización valorando el alcance para el tipo de compromiso.

Puede verificar la integridad de una copia de este documento mediante la lectura del código QR adjunto o mediante el acceso a la dirección https://ws050.juntadeandalucia.es/verificarFirma indicando el código de VERIFICACIÓN				
FIRMADO POR	JUAN JOSE SOLER GARCIA	FECHA	03/07/2024	
	ROCIO GUIJARRO MILLAN			
VERIFICACIÓN	Pk2jm6MP8Q4FQJJZRRTHBNMQA26B8	PÁGINA	1574/3256	

Es copia auténtica de documento electrónico



APELLIDOS Y NOMBRE / RAZÓN SOCIAL

LÓPEZ SALCEDO ALFONSO

NIF
****7429*

EXPEDIENTE
1186221

ANUALIDAD DE PAGO

1ª

IMPORTE POR ANUALIDAD

	2023	2024	2025	2026	2027
IMPORTE MÁXIMO SUBVENCIONABLE	6.452,65 €	6.452,65 €	6.452,65 €	6.452,65 €	6.452,65 €
IMPORTE MEDIO DE TRANSFERENCIA (€/ha)	270,21 €	270,21 €	270,21 €	270,21 €	270,21 €

RESUMEN DE UNIDADES

Cód	GRUPO DE PAGO	Sup. Dec. Admisible (ha)	Sup. Comprometida (ha)	Sup. ajustada compromiso (I) (ha)	% sobredec.	Sup. Propuesta (ha)	Importe Declarado	Importe Topado	Importe Propuesto	Importe tras sobredec.
432	FRUTALES SECANO	14,22		14,22	0,00	14,22	3.074,93	3.074,93	3.074,93	3.074,93
433	FRUTALES REGADÍO	9,66		9,66	0,00	9,66	3.377,72	3.377,72	3.377,72	3.377,72
TOTAL		23,88	23,88	23,88		23,88	6.452,65	6.452,65	6.452,65	6.452,65

APLICACIÓN DE REDUCCIONES Y PENALIZACIONES

GRUPO DE PAGO	Importe Calculado	Importe prereduc.	Criterios de subvencionabilidad y compromisos	Presentación tardía	Omisión declaración	Condicionalidad	IMPORTE (Euros) PROPUESTO
FRUTALES REGADÍO	3.377,72	3.377,72	0,00	0,00	0,00	0,00	3.377,72
FRUTALES SECANO	3.074,93	3.074,93	0,00	0,00	0,00	0,00	3.074,93
TOTAL	6.452,65	6.452,65					6.452,65

RESUMEN DE PAGOS

	IMPORTE (Euros)			
	PROPUESTO	FEADER (Eje 2)	MAPA	CAPADR
PROPUESTO	6.452,65	5.484,75	633,00	334,90

RECINTOS PROPUESTOS

REF.	REFERENCIA SIGPAC	CULTIVO	DESCRIPCIÓN CULTIVO	S/R	G.PAGO	PEND. MEDIA (%)	SUP. DEC. ADMISIBLE (ha)	SUP. COMPROM. (ha)	SUP. AJUSTADA COMPR.(I) (ha)	SUP. CONV. SIGPAC (ha)	SUP. CERTIF. (ha)	SUP. CAMPO (ha)	SUP. CAMPO DETER. CULT. DECLARADO (ha)	SUP. DEC. REDUCIDA (ha)	SUP. PROPUESTA (ha)
-955184	18-167-007-00223-001	104020	ALMENDROS-GUARA	S	432	6,60	1,06	1,06	1,06		1,06			1,06	1,06
-954697	18-167-006-00022-001	104020	ALMENDROS-GUARA	S	432	5,20	3,78	3,78	3,78		3,78			3,78	3,78
1700000006607335	18-167-024-00331-001	104024	ALMENDROS-MARCONA	S	432	10,20	0,94	0,94	0,94		0,94			0,94	0,94
1700000006607337	18-167-025-00133-001	104014	ALMENDROS-FERRAGNES	S	432	3,50	3,71	3,71	3,71		3,71			3,71	3,71
1700000006607338	18-167-025-00551-001	104014	ALMENDROS-FERRAGNES	S	432	4,10	0,15	0,15	0,15		0,15			0,15	0,15
1700000006607339	18-167-025-00175-001	104014	ALMENDROS-FERRAGNES	S	432	4,10	1,20	1,20	1,20		1,20			1,20	1,20
1700000006607340	18-167-025-00291-001	104012	ALMENDROS-FELISIA	S	432	6,90	1,43	1,43	1,43		1,43			1,43	1,43
1700000006607341	18-167-025-00548-001	104012	ALMENDROS-FELISIA	S	432	7,10	0,62	0,62	0,62		0,62			0,62	0,62
1700000006607342	18-167-025-00300-001	104003	ALMENDROS-ANTOÑETA	S	432	13,60	0,88	0,88	0,88		0,88			0,88	0,88
1700000006607343	18-167-024-00344-001	104007	ALMENDROS-COMUNA	S	432	17,50	0,45	0,45	0,45		0,45			0,45	0,45
-955127	18-167-006-00057-008	104020	ALMENDROS-GUARA	R	433	8,50	8,36	8,36	8,36		8,36			8,36	8,36
1700000006607336	18-167-025-00164-001	104014	ALMENDROS-FERRAGNES	R	433	4,40	1,30	1,30	1,30		1,30			1,30	1,30

INCIDENCIAS

INCIDENCIA DESCRIPCIÓN

- 100422 Recinto declarado por error para una operación de la 6503, que se ha corregido de oficio desmarcando la operación incorrecta, de acuerdo con la fecha de inscripción del recinto en la producción ecológica.
 Ref:-954697 Recinto:18-167-006-00022-00001 Cultivo:104020 ALMENDROS-GUARA Secano
 Ref:-955127 Recinto:18-167-006-00057-00008 Cultivo:104020 ALMENDROS-GUARA Regadío
 Ref:-955184 Recinto:18-167-007-00223-00001 Cultivo:104020 ALMENDROS-GUARA Secano

(1) Superficie declarada admisible ajustada con la superficie comprometida.
 (2) Factor de penalización valorando el alcance para el tipo de compromiso.

Puede verificar la integridad de una copia de este documento mediante la lectura del código QR adjunto o mediante el acceso a la dirección <https://ws050.juntadeandalucia.es/verificarFirma> indicando el código de VERIFICACIÓN

FIRMADO POR	JUAN JOSE SOLER GARCIA	FECHA	03/07/2024	
	ROCIO GUIJARRO MILLAN			
VERIFICACIÓN	Pk2jm6MP8Q4FQJJZRRTHBNMQA26B8	PÁGINA	1575/3256	



APELLIDOS Y NOMBRE / RAZÓN SOCIAL

LOPEZ SALCEDO JUAN IGNACIO

NIF

***6712*

EXPEDIENTE

1255761

ANUALIDAD DE PAGO

1ª

IMPORTE POR ANUALIDAD

	2023	2024	2025	2026	2027
IMPORTE MÁXIMO SUBVENCIONABLE	2.947,35 €	2.947,35 €	2.947,35 €	2.947,35 €	2.947,35 €
IMPORTE MEDIO DE TRANSFERENCIA (€/ha)	216,24 €	216,24 €	216,24 €	216,24 €	216,24 €

RESUMEN DE UNIDADES

Cód	GRUPO DE PAGO	Sup. Dec. Admisible (ha)	Sup. Comprometida (ha)	Sup. ajustada compromiso (1) (ha)	% sobredec.	Sup. Propuesta (ha)	Importe Declarado	Importe Topado	Importe Propuesto	Importe tras sobredec.
432	FRUTALES SECANO	13,63		13,63	0,00	13,63	2.947,35	2.947,35	2.947,35	2.947,35
TOTAL		13,63	13,63	13,63		13,63	2.947,35	2.947,35	2.947,35	2.947,35

APLICACIÓN DE REDUCCIONES Y PENALIZACIONES

GRUPO DE PAGO	Importe Calculado	Importe prereduc.	Criterios de subvencionabilidad y compromisos	Presentación tardía	Omisión declaración	Condicionality	IMPORTE (Euros) PROPUESTO
FRUTALES SECANO	2.947,35	2.947,35	0,00	0,00	0,00	0,00	2.947,35
TOTAL	2.947,35	2.947,35					2.947,35

RESUMEN DE PAGOS

	IMPORTE (Euros)			
	PROPUESTO	FEADER (Eje 2)	MAPA	CAPADR
PROPUESTO	2.947,35	2.505,25	289,14	152,96

RECINTOS PROPUESTOS

REF.	REFERENCIA SIGPAC	CULTIVO	DESCRIPCIÓN CULTIVO	S/R	G.PAGO	PEND. MEDIA (%)	SUP. DEC. ADMISIBLE (ha)	SUP. COMPROM. (ha)	SUP. AJUSTADA COMPR.(1) (ha)	SUP. CONV. SIGPAC (ha)	SUP. CERTIE. (ha)	SUP. CAMPO (ha)	SUP. CAMPO DETER. CULT. DECLARADO (ha)	SUP. DEC. REDUCIDA (ha)	SUP. PROPUESTA (ha)
-957138	18-167-006-00079-001	104020	ALMENDROS-GUARA	S	432	4,90	3,64	3,64	3,64		3,64			3,64	3,64
5229859	18-167-006-00026-002	104020	ALMENDROS-GUARA	S	432	6,90	9,99	9,99	9,99		9,99			9,99	9,99

(1) Superficie declarada admisible ajustada con la superficie comprometida.
 (2) Factor de penalización valorando el alcance para el tipo de compromiso.

Puede verificar la integridad de una copia de este documento mediante la lectura del código QR adjunto o mediante el acceso a la dirección <https://ws050.juntadeandalucia.es/verificarFirma> indicando el código de VERIFICACIÓN

FIRMADO POR	JUAN JOSE SOLER GARCIA	FECHA	03/07/2024	
	ROCIO GUIJARRO MILLAN			
VERIFICACIÓN	Pk2jm6MP8Q4FQJJZRRTHBNMQA26B8	PÁGINA	1576/3256	



APELLIDOS Y NOMBRE / RAZÓN SOCIAL

LOPEZ SAMBLAS JUSTO

NIF
***7384*

EXPEDIENTE
1018366

ANUALIDAD DE PAGO

1ª

IMPORTE POR ANUALIDAD

	2023	2024	2025	2026	2027
IMPORTE MÁXIMO SUBVENCIONABLE	408,16 €	408,16 €	408,16 €	408,16 €	408,16 €
IMPORTE MEDIO DE TRANSFERENCIA (€/ha)	151,17 €	151,17 €	151,17 €	151,17 €	151,17 €

RESUMEN DE UNIDADES

Cód	GRUPO DE PAGO	Sup. Dec. Admisible (ha)	Sup. Comprometida (ha)	Sup. ajustada compromiso (1) (ha)	% sobredec.	Sup. Propuesta (ha)	Importe Declarado	Importe Topado	Importe Propuesto	Importe tras sobredec.
426	HERBÁCEOS	2,70		2,70	0,00	2,70	408,16	408,16	408,16	408,16
TOTAL		2,70	2,70	2,70		2,70	408,16	408,16	408,16	408,16

APLICACIÓN DE REDUCCIONES Y PENALIZACIONES

GRUPO DE PAGO	Importe Calculado	Importe prereduc.	Criterios de subvencionabilidad y compromisos	Presentación tardía	Omisión declaración	Condicionabilidad	IMPORTE (Euros) PROPUESTO
HERBÁCEOS	408,16	408,16	0,00	0,00	0,00	0,00	408,16
TOTAL	408,16	408,16					408,16

RESUMEN DE PAGOS

	IMPORTE (Euros)			
	PROPUESTO	FEADER (Eje 2)	MAPA	CAPADR
PROPUESTO	408,16	346,94	40,04	21,18

RECINTOS PROPUESTOS

REF.	REFERENCIA SIGPAC	CULTIVO	DESCRIPCIÓN CULTIVO	S/R	G.PAGO	PEND. MEDIA (%)	SUP. DEC. ADMISIBLE (ha)	SUP. COMPROM. (ha)	SUP. AJUSTADA COMPR.(1) (ha)	SUP. CONV. SIGPAC (ha)	SUP. CERTIE. (ha)	SUP. CAMPO (ha)	SUP. CAMPO DETER. CULT. DECLARADO (ha)	SUP. DEC. REDUCIDA (ha)	SUP. PROPUESTA (ha)
-1498679	18-071-504-00107-002	40376	GUISANTES-VIRIATO	R	426	0,80	0,12	0,12	0,12		0,12			0,12	0,12
5816769	18-071-504-00106-001	40376	GUISANTES-VIRIATO	R	426	0,90	2,58	2,58	2,58		2,58			2,58	2,58

(1) Superficie declarada admisible ajustada con la superficie comprometida.

(2) Factor de penalización valorando el alcance para el tipo de compromiso.

Puede verificar la integridad de una copia de este documento mediante la lectura del código QR adjunto o mediante el acceso a la dirección <https://ws050.juntadeandalucia.es/verificarFirma> indicando el código de VERIFICACIÓN

FIRMADO POR	JUAN JOSE SOLER GARCIA	FECHA	03/07/2024	
	ROCIO GUIJARRO MILLAN			
VERIFICACIÓN	Pk2jm6MP8Q4FQJJZRRTHBNMQA26B8	PÁGINA	1577/3256	



APELLIDOS Y NOMBRE / RAZÓN SOCIAL

LOPEZ SANCHEZ ANGEL

NIF
***4316*

EXPEDIENTE
1203641

ANUALIDAD DE PAGO

1ª

IMPORTE POR ANUALIDAD

	2023	2024	2025	2026	2027
IMPORTE MÁXIMO SUBVENCIONABLE	409,03 €	409,03 €	409,03 €	409,03 €	409,03 €
IMPORTE MEDIO DE TRANSFERENCIA (€/ha)	247,90 €	247,90 €	247,90 €	247,90 €	247,90 €

RESUMEN DE UNIDADES

Cód	GRUPO DE PAGO	Sup. Dec. Admisible (ha)	Sup. Comprometida (ha)	Sup. ajustada compromiso (1) (ha)	% sobredec.	Sup. Propuesta (ha)	Importe Declarado	Importe Topado	Importe Propuesto	Importe tras sobredec.
429	OLIVAR	1,65		1,65	0,00	1,65	409,03	409,03	409,03	409,03
TOTAL		1,65	1,65	1,65		1,65	409,03	409,03	409,03	409,03

APLICACIÓN DE REDUCCIONES Y PENALIZACIONES

GRUPO DE PAGO	Importe Calculado	Importe prereduc.	Criterios de subvencionabilidad y compromisos	Presentación tardía	Omisión declaración	Condicionalidad	IMPORTE (Euros) PROPUESTO
OLIVAR	409,03	409,03	0,00	0,00	0,00	0,00	409,03
TOTAL	409,03	409,03					409,03

RESUMEN DE PAGOS

	IMPORTE (Euros)			
	PROPUESTO	FEADER (Eje 2)	MAPA	CAPADR
PROPUESTO	409,03	347,68	40,13	21,22

RECINTOS PROPUESTOS

REF.	REFERENCIA SIGPAC	CULTIVO	DESCRIPCIÓN CULTIVO	S/R	G.PAGO	PEND. MEDIA (%)	SUP. DEC. ADMISIBLE (ha)	SUP. COMPROM. (ha)	SUP. AJUSTADA COMPR.(1) (ha)	SUP. CONV. SIGPAC (ha)	SUP. CERTIE. (ha)	SUP. CAMPO (ha)	SUP. CAMPO DETER. CULT. DECLARADO (ha)	SUP. DEC. REDUCIDA (ha)	SUP. PROPUESTA (ha)
1700000006565873	18-047-004-00134-001	101010	OLIVAR-PICUAL	S	429	24,60	0,06	0,06	0,06		0,06			0,06	0,06
1700000006565874	18-047-005-00147-001	101010	OLIVAR-PICUAL	S	429	9,60	1,16	1,16	1,16		1,16			1,16	1,16
1700000006565875	18-047-005-00341-006	101010	OLIVAR-PICUAL	S	429	21,10	0,06	0,06	0,06		0,06			0,06	0,06
1700000006565876	18-047-005-00341-003	101010	OLIVAR-PICUAL	S	429	19,50	0,31	0,31	0,31		0,31			0,31	0,31
1700000006565877	18-047-005-00341-007	101010	OLIVAR-PICUAL	S	429	22,40	0,06	0,06	0,06		0,06			0,06	0,06

(1) Superficie declarada admisible ajustada con la superficie comprometida.
(2) Factor de penalización valorando el alcance para el tipo de compromiso.

Puede verificar la integridad de una copia de este documento mediante la lectura del código QR adjunto o mediante el acceso a la dirección <https://ws050.juntadeandalucia.es/verificarFirma> indicando el código de VERIFICACIÓN

FIRMADO POR	JUAN JOSE SOLER GARCIA	FECHA	03/07/2024	
	ROCIO GUIJARRO MILLAN			
VERIFICACIÓN	Pk2jm6MP8Q4FQJJZRRTHBNMQA26B8	PÁGINA	1578/3256	



INCIDENCIAS

INCIDENCIA DESCRIPCIÓN

- 100412 Número de hectáreas validadas inferior a la superficie mínima permitida por el grupo de cultivo (Anexo I. Criterios de Subvencionabilidad. Orden 28 de marzo de 2023).
Sup. Resuelta:0 Grupo de Pago:FRUTALES SECANO
- 100413 Recinto perteneciente a grupo de cultivo que no cumple con la superficie mínima requerida (Anexo I. Criterios de Subvencionabilidad. Orden 28 de marzo de 2023).
Ref:170000006565890 Recinto:18-047-005-00121-00001 Cultivo:104057 ALMENDROS-AVIJOR Secano Sup. Declarada:1,2 Superficie Resolver:1,2
Ref:170000006565899 Recinto:18-047-005-00341-00001 Cultivo:104020 ALMENDROS-GUARA Secano Sup. Declarada:1,65 Superficie Resolver:1,65
Ref:170000006565892 Recinto:18-047-006-00374-00001 Cultivo:104026 ALMENDROS-MARTA Secano Sup. Declarada:0,52 Superficie Resolver:0,52
Ref:170000006565891 Recinto:18-047-006-00381-00001 Cultivo:104020 ALMENDROS-GUARA Secano Sup. Declarada:1,23 Superficie Resolver:1,23
Ref:170000006565881 Recinto:18-047-006-00387-00001 Cultivo:104020 ALMENDROS-GUARA Secano Sup. Declarada:1,22 Superficie Resolver:1,22
Ref:170000006565882 Recinto:18-047-006-00392-00001 Cultivo:104020 ALMENDROS-GUARA Secano Sup. Declarada:0,38 Superficie Resolver:0,38
Ref:170000006565880 Recinto:18-047-006-00409-00001 Cultivo:104057 ALMENDROS-AVIJOR Secano Sup. Declarada:1 Superficie Resolver:1
Ref:170000006565885 Recinto:18-047-006-00416-00001 Cultivo:104169 ALMENDROS-GENCO Secano Sup. Declarada:2,57 Superficie Resolver:2,57
Ref:170000006565886 Recinto:18-047-006-00443-00001 Cultivo:104020 ALMENDROS-GUARA Secano Sup. Declarada:1,84 Superficie Resolver:1,84
Ref:170000006565884 Recinto:18-047-010-00243-00001 Cultivo:104020 ALMENDROS-GUARA Secano Sup. Declarada:1,27 Superficie Resolver:1,27
Ref:-1042372 Recinto:18-047-011-00149-00005 Cultivo:104011 ALMENDROS-DIAMAR Secano Sup. Declarada:0,82 Superficie Resolver:0,82

(1) Superficie declarada admisible ajustada con la superficie comprometida.
(2) Factor de penalización valorando el alcance para el tipo de compromiso.

Puede verificar la integridad de una copia de este documento mediante la lectura del código QR adjunto o mediante el acceso a la dirección <https://ws050.juntadeandalucia.es/verificarFirma> indicando el código de VERIFICACIÓN

FIRMADO POR	JUAN JOSE SOLER GARCIA	FECHA	03/07/2024	
	ROCIO GUIJARRO MILLAN			
VERIFICACIÓN	Pk2jm6MP8Q4FQJJZRRTHBNMQA26B8	PÁGINA	1579/3256	



APELLIDOS Y NOMBRE / RAZÓN SOCIAL

LOPEZ SANCHEZ JOSE

NIF

****8767*

EXPEDIENTE

1137925

ANUALIDAD DE PAGO

1ª

IMPORTE POR ANUALIDAD

	2023	2024	2025	2026	2027
IMPORTE MÁXIMO SUBVENCIONABLE	10.414,10 €	10.414,10 €	10.414,10 €	10.414,10 €	10.414,10 €
IMPORTE MEDIO DE TRANSFERENCIA (€/ha)	114,00 €	114,00 €	114,00 €	114,00 €	114,00 €

RESUMEN DE UNIDADES

Cód	GRUPO DE PAGO	Sup. Dec. Admisible (ha)	Sup. Comprometida (ha)	Sup. ajustada compromiso (I) (ha)	% sobredec.	Sup. Propuesta (ha)	Importe Declarado	Importe Topado	Importe Propuesto	Importe tras sobredec.
426	HERBÁCEOS	68,89		68,89	0,00	68,89	10.414,10	10.414,10	10.414,10	10.414,10
434	HERBÁCEOS NO ELEGIBLES	22,46		22,46	0,00	22,46	0,00	0,00	0,00	0,00
TOTAL		91,35	91,35	91,35		91,35	10.414,10	10.414,10	10.414,10	10.414,10

APLICACIÓN DE REDUCCIONES Y PENALIZACIONES

GRUPO DE PAGO	Importe Calculado	Importe pre-reduc.	Criterios de subvencionabilidad y compromisos	Presentación tardía	Omisión declaración	Condicionalidad	IMPORTE (Euros) PROPUESTO
HERBÁCEOS	10.414,10	10.414,10	0,00	0,00	0,00	0,00	10.414,10
HERBÁCEOS NO ELEGIBLES	0,00	0,00	0,00	0,00	0,00	0,00	0,00
TOTAL	10.414,10	10.414,10					10.414,10

RESUMEN DE PAGOS

	PROPUESTO	PROPUESTO	FEADER (Eje 2)	MAPA	CAPADR
PROPUESTO	10.414,10	8.851,99	1.021,62	540,49	

RECINTOS PROPUESTOS

REF.	REFERENCIA SIGPAC	CULTIVO DESCRIPCIÓN CULTIVO	S/R G.PAGO	PEND. MEDIA (%)	SUP. DEC. ADMISIBLE (ha)	SUP. COMPROM. (ha)	SUP. AJUSTADA COMPR.(I) (ha)	SUP. CONV. SIGPAC (ha)	SUP. CERTIF. (ha)	SUP. CAMPO (ha)	SUP. CAMPO DETER. CULT. DECLARADO (ha)	SUP. DEC. REDUCIDA (ha)	SUP. PROPUESTA (ha)
-934381	18-149-013-00086-008	5000 CEBADA-SIN VARIEDAD	S 426	12,30	2,88	2,88	2,88	2,88	2,88			2,88	2,88
-695476	18-149-013-00083-003	5000 CEBADA-SIN VARIEDAD	S 426	1,90	1,02	1,02	1,02	1,02	1,02			1,02	1,02
170000006310380	04-063-028-00032-001	5000 CEBADA-SIN VARIEDAD	R 426	2,80	0,56	0,56	0,56	0,56	0,56			0,56	0,56
170000006310381	18-149-007-00035-002	8000 AVENA-SIN VARIEDAD	S 426	14,00	1,01	1,01	1,01	1,01	1,01			1,01	1,01
170000006310382	18-149-005-00040-003	8000 AVENA-SIN VARIEDAD	S 426	8,00	3,20	3,20	3,20	3,20	3,20			3,20	3,20
170000006310383	18-149-013-00072-001	8000 AVENA-SIN VARIEDAD	S 426	5,70	1,06	1,06	1,06	1,06	1,06			1,06	1,06
170000006310385	18-149-013-00072-005	8000 AVENA-SIN VARIEDAD	S 426	13,50	0,42	0,42	0,42	0,42	0,42			0,42	0,42
170000006310386	18-149-007-00035-003	8000 AVENA-SIN VARIEDAD	S 426	11,70	3,30	3,30	3,30	3,30	3,30			3,30	3,30
170000006310387	18-149-011-00036-001	8000 AVENA-SIN VARIEDAD	S 426	6,00	0,10	0,10	0,10	0,10	0,10			0,10	0,10
170000006310388	18-149-010-00014-001	8000 AVENA-SIN VARIEDAD	S 426	8,30	6,73	6,73	6,73	6,73	6,73			6,73	6,73
170000006310389	18-149-011-00035-001	8000 AVENA-SIN VARIEDAD	S 426	5,20	2,95	2,95	2,95	2,95	2,95			2,95	2,95
170000006310390	18-167-011-00057-001	5004 CEBADA-ALBACETE	S 426	6,30	21,63	21,63	21,63	21,63	21,63			21,63	21,63
170000006310391	04-063-028-00068-001	5000 CEBADA-SIN VARIEDAD	R 426	10,20	0,35	0,35	0,35	0,35	0,35			0,35	0,35
170000006310392	04-063-028-00088-001	5000 CEBADA-SIN VARIEDAD	R 426	2,30	1,03	1,03	1,03	1,03	1,03			1,03	1,03
170000006310393	18-149-013-00086-007	5000 CEBADA-SIN VARIEDAD	S 426	13,90	1,29	1,29	1,29	1,29	1,29			1,29	1,29
170000006310394	18-167-011-00047-001	5004 CEBADA-ALBACETE	S 426	3,70	6,13	6,13	6,13	6,13	6,13			6,13	6,13
170000006310398	18-149-013-00083-007	8000 AVENA-SIN VARIEDAD	R 426	2,10	0,83	0,83	0,83	0,83	0,83			0,83	0,83
170000006310406	18-149-013-00077-001	8000 AVENA-SIN VARIEDAD	S 426	2,20	2,02	2,02	2,02	2,02	2,02			2,02	2,02
170000006310407	18-149-013-00073-001	8000 AVENA-SIN VARIEDAD	S 426	9,60	1,31	1,31	1,31	1,31	1,31			1,31	1,31
170000006310408	18-167-011-00047-002	8000 AVENA-SIN VARIEDAD	S 426	2,20	3,38	3,38	3,38	3,38	3,38			3,38	3,38
170000006310409	18-149-013-00083-003	5000 CEBADA-SIN VARIEDAD	S 426	1,90	1,26	1,26	1,26	1,26	1,26			1,26	1,26
170000006310410	18-149-013-00086-006	5000 CEBADA-SIN VARIEDAD	S 426	9,00	1,75	1,75	1,75	1,75	1,75			1,75	1,75
170000006310411	18-149-013-00086-004	5000 CEBADA-SIN VARIEDAD	S 426	9,80	2,77	2,77	2,77	2,77	2,77			2,77	2,77
170000006310413	18-149-013-00088-002	5000 CEBADA-SIN VARIEDAD	S 426	9,60	1,91	1,91	1,91	1,91	1,91			1,91	1,91
-934386	18-167-010-00050-002	20000 BARBECHO TRADICIONAL-SIN VARIEDAD	S 434	8,50	0,49	0,49	0,49	0,49	0,49			0,49	0,49
-934384	18-167-010-00043-004	20000 BARBECHO TRADICIONAL-SIN VARIEDAD	S 434	9,20	0,79	0,79	0,79	0,79	0,79			0,79	0,79
170000006310403	18-167-010-00043-002	20000 BARBECHO TRADICIONAL-SIN VARIEDAD	S 434	2,60	5,88	5,88	5,88	5,88	5,88			5,88	5,88
170000006310404	18-167-010-00050-001	20000 BARBECHO TRADICIONAL-SIN VARIEDAD	S 434	2,50	6,64	6,64	6,64	6,64	6,64			6,64	6,64
170000006310405	18-167-010-00051-001	20000 BARBECHO TRADICIONAL-SIN VARIEDAD	S 434	2,60	8,66	8,66	8,66	8,66	8,66			8,66	8,66

(1) Superficie declarada admisible ajustada con la superficie comprometida.
(2) Factor de penalización valorando el alcance para el tipo de compromiso.

Puede verificar la integridad de una copia de este documento mediante la lectura del código QR adjunto o mediante el acceso a la dirección <https://ws050.juntadeandalucia.es/verificarFirma> indicando el código de VERIFICACIÓN

FIRMADO POR	JUAN JOSE SOLER GARCIA	FECHA	03/07/2024
	ROCIO GUIJARRO MILLAN		
VERIFICACIÓN	Pk2jm6MP8Q4FQJJZRRTHBNMQA26B8	PÁGINA	1580/3256





APELLIDOS Y NOMBRE / RAZÓN SOCIAL
LOPEZ SANCHEZ MARIA ENCARNACION

NIF
****8940*

EXPEDIENTE
1031648

ANUALIDAD DE PAGO
1ª

IMPORTES POR ANUALIDAD

	2023	2024	2025	2026	2027
IMPORTE MÁXIMO SUBVENCIONABLE	1.403,40 €	1.403,40 €	1.403,40 €	1.403,40 €	1.403,40 €
IMPORTE MEDIO DE TRANSFERENCIA (€/ha)	216,24 €	216,24 €	216,24 €	216,24 €	216,24 €

RESUMEN DE UNIDADES

Cód	GRUPO DE PAGO	Sup. Dec. Admisible (ha)	Sup. Comprometida (ha)	Sup. ajustada compromiso (I) (ha)	% sobredec.	Sup. Propuesta (ha)	Importe Declarado	Importe Topado	Importe Propuesto	Importe tras sobredec.
432	FRUTALES SECANO	6,49		6,49	0,00	6,49	1.403,40	1.403,40	1.403,40	1.403,40
TOTAL		6,49	6,49	6,49		6,49	1.403,40	1.403,40	1.403,40	1.403,40

APLICACIÓN DE REDUCCIONES Y PENALIZACIONES

GRUPO DE PAGO	Importe Calculado	Importe prereduc.	Criterios de subvencionabilidad y compromisos	Presentación tardía	Omisión declaración	Condicionalidad	IMPORTE (Euros) PROPUESTO
FRUTALES SECANO	1.403,40	1.403,40	0,00	0,00	0,00	0,00	1.403,40
TOTAL	1.403,40	1.403,40					1.403,40

RESUMEN DE PAGOS

	IMPORTE (Euros)			
	PROPUESTO	FEADER (Eje 2)	MAPA	CAPADR
PROPUESTO	1.403,40	1.192,89	137,67	72,84

RECINTOS PROPUESTOS

REF.	REFERENCIA SIGPAC	CULTIVO	DESCRIPCIÓN CULTIVO	S/R	G.PAGO	PEND. MEDIA (%)	SUP. DEC. ADMISIBLE (ha)	SUP. COMPROM. (ha)	SUP. AJUSTADA COMPROM. (I) (ha)	SUP. CONV. SIGPAC (ha)	SUP. CERTIE (ha)	SUP. CAMPO (ha)	SUP. CAMPO DETER. CULT. DECLARADO (ha)	SUP. DEC. REDUCIDA (ha)	SUP. PROPUESTA (ha)
1700000002651676	18-087-002-00361-001	104020	ALMENDROS-GUARA	S	432	5,80	1,76	1,76	1,76		1,76			1,76	1,76
1700000002651677	18-087-017-00410-001	104020	ALMENDROS-GUARA	S	432	4,00	0,49	0,49	0,49		0,49			0,49	0,49
1700000002651678	18-087-017-00410-002	104020	ALMENDROS-GUARA	S	432	4,10	1,93	1,93	1,93		1,93			1,93	1,93
1700000002651679	18-087-002-00807-001	104020	ALMENDROS-GUARA	S	432	5,30	0,13	0,13	0,13		0,13			0,13	0,13
1700000002651680	18-087-002-00362-002	104020	ALMENDROS-GUARA	S	432	4,90	0,68	0,68	0,68		0,68			0,68	0,68
1700000002651681	18-087-002-00364-001	104020	ALMENDROS-GUARA	S	432	6,00	1,50	1,50	1,50		1,50			1,50	1,50

(1) Superficie declarada admisible ajustada con la superficie comprometida.
(2) Factor de penalización valorando el alcance para el tipo de compromiso.

Puede verificar la integridad de una copia de este documento mediante la lectura del código QR adjunto o mediante el acceso a la dirección <https://ws050.juntadeandalucia.es/verificarFirma> indicando el código de VERIFICACIÓN

FIRMADO POR	JUAN JOSE SOLER GARCIA	FECHA	03/07/2024	
	ROCIO GUIJARRO MILLAN			
VERIFICACIÓN	Pk2jm6MP8Q4FQJJZRRTHBNMQA26B8	PÁGINA	1581/3256	



APELLIDOS Y NOMBRE / RAZÓN SOCIAL

LOPEZ SANTIAGO MONICA

NIF
***4160*

EXPEDIENTE
1258454

ANUALIDAD DE PAGO

1ª

IMPORTE POR ANUALIDAD

	2023	2024	2025	2026	2027
IMPORTE MÁXIMO SUBVENCIONABLE	605,47 €	605,47 €	605,47 €	605,47 €	605,47 €
IMPORTE MEDIO DE TRANSFERENCIA (€/ha)	216,24 €	216,24 €	216,24 €	216,24 €	216,24 €

RESUMEN DE UNIDADES

Cód	GRUPO DE PAGO	Sup. Dec. Admisible (ha)	Sup. Comprometida (ha)	Sup. ajustada compromiso (I) (ha)	% sobredec.	Sup. Propuesta (ha)	Importe Declarado	Importe Topado	Importe Propuesto	Importe tras sobredec.
432	FRUTALES SECANO	2,80		2,80	0,00	2,80	605,47	605,47	605,47	605,47
TOTAL		2,80	2,80	2,80		2,80	605,47	605,47	605,47	605,47

APLICACIÓN DE REDUCCIONES Y PENALIZACIONES

GRUPO DE PAGO	Importe Calculado	Importe prereduc.	Criterios de subvencionabilidad y compromisos	Presentación tardía	Omisión declaración	Condicionalidad	IMPORTE (Euros) PROPUESTO
FRUTALES SECANO	605,47	605,47	0,00	0,00	0,00	0,00	605,47
TOTAL	605,47	605,47					605,47

RESUMEN DE PAGOS

	IMPORTE (Euros)			
	PROPUESTO	FEADER (Eje 2)	MAPA	CAPADR
PROPUESTO	605,47	514,65	59,40	31,42

RECINTOS PROPUESTOS

REF.	REFERENCIA SIGPAC	CULTIVO	DESCRIPCIÓN CULTIVO	S/R	G.PAGO	PEND. MEDIA (%)	SUP. DEC. ADMISIBLE (ha)	SUP. COMPROM. (ha)	SUP. AJUSTADA COMPR.(I) (ha)	SUP. CONV. SIGPAC (ha)	SUP. CERTIE (ha)	SUP. CAMPO (ha)	SUP. CAMPO DETER. CULT. DECLARADO (ha)	SUP. DEC. REDUCIDA (ha)	SUP. PROPUESTA (ha)
1700000002963074	18-157-017-00083-001	104020	ALMENDROS-GUARA	S	432	5,20	1,42	1,42	1,42		1,42			1,42	1,42
1700000002963078	18-124-001-00028-002	104007	ALMENDROS-COMUNA	S	432	21,50	1,38	1,38	1,38		1,38			1,38	1,38

INCIDENCIAS

INCIDENCIA DESCRIPCIÓN

100422 Recinto declarado por error para una operación de la 6503, que se ha corregido de oficio desmarcando la operación incorrecta, de acuerdo con la fecha de inscripción del recinto en la producción ecológica.
 Ref:1700000002963078 Recinto:18-124-001-00028-00002 Cultivo:104007 ALMENDROS-COMUNA Secano
 Ref:1700000002963074 Recinto:18-157-017-00083-00001 Cultivo:104020 ALMENDROS-GUARA Secano

(1) Superficie declarada admisible ajustada con la superficie comprometida.
 (2) Factor de penalización valorando el alcance para el tipo de compromiso.

Puede verificar la integridad de una copia de este documento mediante la lectura del código QR adjunto o mediante el acceso a la dirección https://ws050.juntadeandalucia.es/verificarFirma indicando el código de VERIFICACIÓN					
FIRMADO POR	JUAN JOSE SOLER GARCIA		FECHA		03/07/2024
	ROCIO GUIJARRO MILLAN				
VERIFICACIÓN	Pk2jm6MP8Q4FQJJZRRTHBNMQA26B8		PÁGINA		1582/3256



APELLIDOS Y NOMBRE / RAZÓN SOCIAL

LOPEZ SANTIAGO RAFAEL

NIF

***4964*

EXPEDIENTE

1258455

ANUALIDAD DE PAGO

1ª

IMPORTE POR ANUALIDAD

	2023	2024	2025	2026	2027
IMPORTE MÁXIMO SUBVENCIONABLE	1.621,80 €	1.621,80 €	1.621,80 €	1.621,80 €	1.621,80 €
IMPORTE MEDIO DE TRANSFERENCIA (€/ha)	208,73 €	208,73 €	208,73 €	208,73 €	208,73 €

RESUMEN DE UNIDADES

Cód	GRUPO DE PAGO	Sup. Dec. Admisible (ha)	Sup. Comprometida (ha)	Sup. ajustada compromiso (I) (ha)	% sobredec.	Sup. Propuesta (ha)	Importe Declarado	Importe Topado	Importe Propuesto	Importe tras sobredec.
432	FRUTALES SECANO	7,50		7,50	0,00	7,50	1.621,80	1.621,80	1.621,80	1.621,80
434	HERBÁCEOS NO ELEGIBLES	0,27		0,27	0,00	0,27	0,00	0,00	0,00	0,00
TOTAL		7,77	7,77	7,77		7,77	1.621,80	1.621,80	1.621,80	1.621,80

APLICACIÓN DE REDUCCIONES Y PENALIZACIONES

GRUPO DE PAGO	Importe Calculado	Importe prereduc.	Criterios de subvencionabilidad y compromisos	Presentación tardía	Omisión declaración	Condicionalidad	IMPORTE (Euros)
							PROPUESTO
FRUTALES SECANO	1.621,80	1.621,80	0,00	0,00	0,00	0,00	1.621,80
HERBÁCEOS NO ELEGIBLES	0,00	0,00	0,00	0,00	0,00	0,00	0,00
TOTAL	1.621,80	1.621,80					1.621,80

RESUMEN DE PAGOS

	IMPORTE (Euros)			
	PROPUESTO	FEADER (Eje 2)	MAPA	CAPADR
PROPUESTO	1.621,80	1.378,53	159,10	84,17

RECINTOS PROPUESTOS

REF.	REFERENCIA SIGPAC	CULTIVO	DESCRIPCIÓN CULTIVO	S/R	G.PAGO	PEND. MEDIA (%)	SUP. DEC. ADMISIBLE (ha)	SUP. COMPROM. (ha)	SUP. AJUSTADA COMPR.(I) (ha)	SUP. CONV. SIGPAC (ha)	SUP. CERTIF. (ha)	SUP. CAMPO (ha)	SUP. CAMPO DETER. CULT. DECLARADO (ha)	SUP. DEC. REDUCIDA (ha)	SUP. PROPUESTA (ha)
1700000002963070	18-157-014-00015-011	104020	ALMENDROS-GUARA	S	432	19,00	0,32	0,32	0,32		0,32			0,32	0,32
1700000002963071	18-157-014-00488-008	104020	ALMENDROS-GUARA	S	432	28,00	0,19	0,19	0,19		0,19			0,19	0,19
1700000002963072	18-157-014-00015-007	104020	ALMENDROS-GUARA	S	432	17,90	2,23	2,23	2,23		2,23			2,23	2,23
1700000002963073	18-157-014-00488-004	104020	ALMENDROS-GUARA	S	432	27,60	0,65	0,65	0,65		0,65			0,65	0,65
1700000002963075	18-157-014-00015-009	104020	ALMENDROS-GUARA	S	432	17,40	0,98	0,98	0,98		0,98			0,98	0,98
1700000002963076	18-157-014-00488-003	104020	ALMENDROS-GUARA	S	432	26,90	1,78	1,78	1,78		1,78			1,78	1,78
1700000002963077	18-157-014-00487-001	104020	ALMENDROS-GUARA	S	432	24,50	0,77	0,77	0,77		0,77			0,77	0,77
1700000002963079	18-157-014-00015-006	104020	ALMENDROS-GUARA	S	432	25,30	0,58	0,58	0,58		0,58			0,58	0,58
-950468	18-157-014-00488-011	20000	BARBECHO TRADICIONAL-SIN VARIEDAD	S	434	14,80	0,07	0,07	0,07		0,07			0,07	0,07
-950449	18-157-014-00488-010	20000	BARBECHO TRADICIONAL-SIN VARIEDAD	S	434	23,90	0,12	0,12	0,12		0,12			0,12	0,12
-950444	18-157-014-00488-009	20000	BARBECHO TRADICIONAL-SIN VARIEDAD	S	434	28,60	0,08	0,08	0,08		0,08			0,08	0,08

INCIDENCIAS

INCIDENCIA DESCRIPCIÓN

- 100422 Recinto declarado por error para una operación de la 6503, que se ha corregido de oficio desmarcando la operación incorrecta, de acuerdo con la fecha de inscripción del recinto en la producción ecológica.
 Ref:1700000002963079 Recinto:18-157-014-00015-00006 Cultivo:104020 ALMENDROS-GUARA Secano
 Ref:1700000002963072 Recinto:18-157-014-00015-00007 Cultivo:104020 ALMENDROS-GUARA Secano
 Ref:1700000002963075 Recinto:18-157-014-00015-00009 Cultivo:104020 ALMENDROS-GUARA Secano
 Ref:1700000002963070 Recinto:18-157-014-00015-00011 Cultivo:104020 ALMENDROS-GUARA Secano
 Ref:1700000002963077 Recinto:18-157-014-00487-00001 Cultivo:104020 ALMENDROS-GUARA Secano
 Ref:1700000002963076 Recinto:18-157-014-00488-00003 Cultivo:104020 ALMENDROS-GUARA Secano
 Ref:1700000002963073 Recinto:18-157-014-00488-00004 Cultivo:104020 ALMENDROS-GUARA Secano
 Ref:1700000002963071 Recinto:18-157-014-00488-00008 Cultivo:104020 ALMENDROS-GUARA Secano

(1) Superficie declarada admisible ajustada con la superficie comprometida.
 (2) Factor de penalización valorando el alcance para el tipo de compromiso.

Puede verificar la integridad de una copia de este documento mediante la lectura del código QR adjunto o mediante el acceso a la dirección https://ws050.juntadeandalucia.es/verificarFirma indicando el código de VERIFICACIÓN					
FIRMADO POR	JUAN JOSE SOLER GARCIA		FECHA		03/07/2024
	ROCIO GUIJARRO MILLAN				
VERIFICACIÓN	Pk2jm6MP8Q4FQJJZRRTHBNMQA26B8		PÁGINA		1583/3256



APELLIDOS Y NOMBRE / RAZÓN SOCIAL

LOPEZ SERRANO CARLOS

NIF

****3078*

EXPEDIENTE

1213636

ANUALIDAD DE PAGO

1ª

IMPORTE POR ANUALIDAD

	2023	2024	2025	2026	2027
IMPORTE MÁXIMO SUBVENCIONABLE	9.436,16 €	9.436,16 €	9.436,16 €	9.436,16 €	9.436,16 €
IMPORTE MEDIO DE TRANSFERENCIA (€/ha)	303,41 €	303,41 €	303,41 €	303,41 €	303,41 €

RESUMEN DE UNIDADES

Cód	GRUPO DE PAGO	Sup. Dec. Admisible (ha)	Sup. Comprometida (ha)	Sup. ajustada compromiso (I) (ha)	% sobredec.	Sup. Propuesta (ha)	Importe Declarado	Importe Topado	Importe Propuesto	Importe tras sobredec.
432	FRUTALES SECANO	10,78		10,78	0,00	10,78	2.331,07	2.331,07	2.331,07	2.331,07
433	FRUTALES REGADÍO	20,32		20,32	0,00	20,32	7.105,09	7.105,09	7.105,09	7.105,09
TOTAL		31,10	31,10	31,10		31,10	9.436,16	9.436,16	9.436,16	9.436,16

APLICACIÓN DE REDUCCIONES Y PENALIZACIONES

GRUPO DE PAGO	Importe Calculado	Importe pre-reduc.	Criterios de subvencionabilidad y compromisos	Presentación tardía	Omisión declaración	Condicionalidad	IMPORTE (Euros)
							PROPUESTO
FRUTALES REGADÍO	7.105,09	7.105,09	0,00	0,00	0,00	0,00	7.105,09
FRUTALES SECANO	2.331,07	2.331,07	0,00	0,00	0,00	0,00	2.331,07
TOTAL	9.436,16	9.436,16					9.436,16

RESUMEN DE PAGOS

PROPUESTO	IMPORTE (Euros)			
	PROPUESTO	FEADER (Eje 2)	MAPA	CAPADR
PROPUESTO	9.436,16	8.020,74	925,69	489,73

RECINTOS PROPUESTOS

REF.	REFERENCIA SIGPAC	CULTIVO DESCRIPCIÓN CULTIVO	S/R	G.PAGO	PEND. MEDIA (%)	SUP. DEC. ADMISIBLE (ha)	SUP. COMPROM. (ha)	SUP. AJUSTADA COMPR.(I) (ha)	SUP. CONV. SIGPAC (ha)	SUP. CERTIF. (ha)	SUP. CAMPO (ha)	SUP. CAMPO DETER. CULT. DECLARADO (ha)	SUP. DEC. REDUCIDA (ha)	SUP. PROPUESTA (ha)
-739748	18-024-018-00356-001	124022 PISTACHO-KERMAN	S	432	8,80	3,01	3,01	3,01	3,01	3,01			3,01	3,01
170000006530492	18-024-018-00366-002	104008 ALMENDROS-CONSTANTI	S	432	28,60	0,04	0,04	0,04	0,04	0,04			0,04	0,04
170000006530493	18-024-018-00366-004	104008 ALMENDROS-CONSTANTI	S	432	21,20	0,23	0,23	0,23	0,23	0,23			0,23	0,23
170000006530494	18-024-018-00366-014	104008 ALMENDROS-CONSTANTI	S	432	14,90	1,38	1,38	1,38	1,38	1,38			1,38	1,38
170000006530495	18-024-018-00367-008	104008 ALMENDROS-CONSTANTI	S	432	10,60	0,51	0,51	0,51	0,51	0,51			0,51	0,51
170000006530497	18-024-018-00356-001	104013 ALMENDROS-FERRADUEL	S	432	8,80	5,25	5,25	5,25	5,25	5,25			5,25	5,25
170000006530498	18-024-018-00364-001	104008 ALMENDROS-CONSTANTI	S	432	19,80	0,36	0,36	0,36	0,36	0,36			0,36	0,36
4202070	18-100-007-00279-001	104025 ALMENDROS-MARINADA	R	433	7,10	0,37	0,37	0,37	0,37	0,37			0,37	0,37
170000006530480	18-024-017-00379-001	104013 ALMENDROS-FERRADUEL	R	433	4,40	7,10	7,10	7,10	7,10	7,10			7,10	7,10
170000006530481	18-100-008-00089-001	104025 ALMENDROS-MARINADA	R	433	2,70	0,92	0,92	0,92	0,92	0,92			0,92	0,92
170000006530482	18-100-008-00090-001	104025 ALMENDROS-MARINADA	R	433	2,00	1,07	1,07	1,07	1,07	1,07			1,07	1,07
170000006530483	18-100-007-00282-003	104025 ALMENDROS-MARINADA	R	433	5,90	0,70	0,70	0,70	0,70	0,70			0,70	0,70
170000006530484	18-100-007-00120-001	104025 ALMENDROS-MARINADA	R	433	2,30	1,35	1,35	1,35	1,35	1,35			1,35	1,35
170000006530485	18-100-007-00121-001	104025 ALMENDROS-MARINADA	R	433	2,40	0,20	0,20	0,20	0,20	0,20			0,20	0,20
170000006530486	18-100-007-00122-001	104025 ALMENDROS-MARINADA	R	433	2,40	0,15	0,15	0,15	0,15	0,15			0,15	0,15
170000006530487	18-100-007-00123-001	104025 ALMENDROS-MARINADA	R	433	2,50	0,17	0,17	0,17	0,17	0,17			0,17	0,17
170000006530489	18-100-007-00280-001	104025 ALMENDROS-MARINADA	R	433	4,60	0,35	0,35	0,35	0,35	0,35			0,35	0,35
170000006530491	18-100-005-00661-001	104025 ALMENDROS-MARINADA	R	433	4,10	0,30	0,30	0,30	0,30	0,30			0,30	0,30
170000006530496	18-024-018-00354-001	104020 ALMENDROS-GUARA	R	433	5,60	7,64	7,64	7,64	7,64	7,64			7,64	7,64

(1) Superficie declarada admisible ajustada con la superficie comprometida.
(2) Factor de penalización valorando el alcance para el tipo de compromiso.

Puede verificar la integridad de una copia de este documento mediante la lectura del código QR adjunto o mediante el acceso a la dirección <https://ws050.juntadeandalucia.es/verificarFirma> indicando el código de VERIFICACIÓN

FIRMADO POR	JUAN JOSE SOLER GARCIA	FECHA	03/07/2024	
	ROCIO GUIJARRO MILLAN			
VERIFICACIÓN	Pk2jm6MP8Q4FQJJZRRTHBNMQA26B8	PÁGINA	1584/3256	



APELLIDOS Y NOMBRE / RAZÓN SOCIAL

LOPEZ TORRES DOLORES

NIF
****6590*

EXPEDIENTE
1095044

ANUALIDAD DE PAGO

1ª

IMPORTE POR ANUALIDAD

	2023	2024	2025	2026	2027
IMPORTE MÁXIMO SUBVENCIONABLE	4.746,74 €	4.746,74 €	4.746,74 €	4.746,74 €	4.746,74 €
IMPORTE MEDIO DE TRANSFERENCIA (€/ha)	131,13 €	131,13 €	131,13 €	131,13 €	131,13 €

RESUMEN DE UNIDADES

Cód	GRUPO DE PAGO	Sup. Dec. Admisible (ha)	Sup. Comprometida (ha)	Sup. ajustada compromiso (I) (ha)	% sobredec.	Sup. Propuesta (ha)	Importe Declarado	Importe Topado	Importe Propuesto	Importe tras sobredec.
426	HERBÁCEOS	31,40		31,40	0,00	31,40	4.746,74	4.746,74	4.746,74	4.746,74
434	HERBÁCEOS NO ELEGIBLES	4,80		4,80	0,00	4,80	0,00	0,00	0,00	0,00
TOTAL		36,20	36,20	36,20		36,20	4.746,74	4.746,74	4.746,74	4.746,74

APLICACIÓN DE REDUCCIONES Y PENALIZACIONES

GRUPO DE PAGO	Importe Calculado	Importe prereduc.	Criterios de subvencionabilidad y compromisos	Presentación tardía	Omisión declaración	Condicionabilidad	IMPORTE (Euros) PROPUESTO
HERBÁCEOS	4.746,74	4.746,74	0,00	0,00	0,00	0,00	4.746,74
HERBÁCEOS NO ELEGIBLES	0,00	0,00	0,00	0,00	0,00	0,00	0,00
TOTAL	4.746,74	4.746,74					4.746,74

RESUMEN DE PAGOS

	IMPORTE (Euros)			
	PROPUESTO	FEADER (Eje 2)	MAPA	CAPADR
PROPUESTO	4.746,74	4.034,73	465,66	246,35

RECINTOS PROPUESTOS

REF.	REFERENCIA SIGPAC	CULTIVO	DESCRIPCIÓN CULTIVO	S/R	G.PAGO	PEND. MEDIA (%)	SUP. DEC. ADMISIBLE (ha)	SUP. COMPROM. (ha)	SUP. AJUSTADA COMPR.(I) (ha)	SUP. CONV. SIGPAC (ha)	SUP. CERTIF. (ha)	SUP. CAMPO (ha)	SUP. CAMPO DETER. CULT. DECLARADO (ha)	SUP. DEC. REDUCIDA (ha)	SUP. PROPUESTA (ha)
-1465972	18-149-011-00032-030	5000	CEBADA-SIN VARIEDAD	S	426	7,30	4,25	4,25	4,25		4,25			4,25	4,25
-961459	18-149-011-00077-025	1000	TRIGO BLANDO-SIN VARIEDAD	S	426	3,30	0,21	0,21	0,21		0,21			0,21	0,21
-961456	18-149-011-00075-085	5000	CEBADA-SIN VARIEDAD	S	426	4,60	5,06	5,06	5,06		5,06			5,06	5,06
-961450	18-149-011-00075-051	5000	CEBADA-SIN VARIEDAD	S	426	8,40	0,09	0,09	0,09		0,09			0,09	0,09
-961447	18-149-011-00032-030	1000	TRIGO BLANDO-SIN VARIEDAD	S	426	7,30	3,48	3,48	3,48		3,48			3,48	3,48
-470745	18-149-011-00032-025	5000	CEBADA-SIN VARIEDAD	S	426	9,90	0,96	0,96	0,96		0,96			0,96	0,96
1700000004712040	18-149-011-00032-033	1000	TRIGO BLANDO-SIN VARIEDAD	S	426	9,10	1,40	1,40	1,40		1,40			1,40	1,40
1700000004712050	18-149-011-00032-025	1000	TRIGO BLANDO-SIN VARIEDAD	S	426	9,90	7,42	7,42	7,42		7,42			7,42	7,42
1700000004712052	18-149-011-00032-039	5000	CEBADA-SIN VARIEDAD	S	426	8,60	8,53	8,53	8,53		8,53			8,53	8,53
1700000004712055	18-149-011-00032-024	20000	BARBECHO TRADICIONAL-SIN VARIEDAD	S	434	10,60	2,09	2,09	2,09		2,09			2,09	2,09
1700000004712056	18-149-011-00032-017	20000	BARBECHO TRADICIONAL-SIN VARIEDAD	S	434	14,30	2,71	2,71	2,71		2,71			2,71	2,71

INCIDENCIAS

INCIDENCIA DESCRIPCIÓN

- 8227 Línea de declaración monitorizada en la que no ha habido respuesta por parte del productor y, por tanto, sin Juicio Experto de campo.
Ref:1700000004712041 Recinto:18-149-011-00032-00041 Cultivo:20000 BARBECHO TRADICIONAL-SIN VARIEDAD
- 100400 Recinto con cultivo, variedad, régimen de explotación o uso Sigpac no compatible con la operación solicitada (Anexo IV.I Cultivos y variedades elegibles para las Intervenciones. Orden de 28 de marzo de 2023).
Ref:-961449 Recinto:18-149-011-00075-00028 Cultivo:5000 CEBADA-SIN VARIEDAD Secano Uso:EP
Ref:-961452 Recinto:18-149-011-00075-00054 Cultivo:5000 CEBADA-SIN VARIEDAD Secano Uso:EP
- 100424 Solicita recinto que no está comprometido para la operación.
Ref:1700000004712041 Recinto:18-149-011-00032-00041 Cultivo:20000 BARBECHO TRADICIONAL-SIN VARIEDAD Secano
Ref:-961449 Recinto:18-149-011-00075-00028 Cultivo:5000 CEBADA-SIN VARIEDAD Secano
Ref:-961452 Recinto:18-149-011-00075-00054 Cultivo:5000 CEBADA-SIN VARIEDAD Secano

(1) Superficie declarada admisible ajustada con la superficie comprometida.
(2) Factor de penalización valorando el alcance para el tipo de compromiso.

Puede verificar la integridad de una copia de este documento mediante la lectura del código QR adjunto o mediante el acceso a la dirección <https://ws050.juntadeandalucia.es/verificarFirma> indicando el código de VERIFICACIÓN

FIRMADO POR	JUAN JOSE SOLER GARCIA	FECHA	03/07/2024	
	ROCIO GUIJARRO MILLAN			
VERIFICACIÓN	Pk2jm6MP8Q4FQJJZRRTHBNMQA26B8	PÁGINA	1585/3256	



APELLIDOS Y NOMBRE / RAZÓN SOCIAL

LOPEZ-BARAJAS GARCIA-VALDECASAS ANTONIO

NIF

***6196*

EXPEDIENTE

1229929

ANUALIDAD DE PAGO

1ª

IMPORTE POR ANUALIDAD

	2023	2024	2025	2026	2027
IMPORTE MÁXIMO SUBVENCIONABLE	9.916,00 €	9.916,00 €	9.916,00 €	9.916,00 €	9.916,00 €
IMPORTE MEDIO DE TRANSFERENCIA (€/ha)	247,90 €	247,90 €	247,90 €	247,90 €	247,90 €

RESUMEN DE UNIDADES

Cód	GRUPO DE PAGO	Sup. Dec. Admisible (ha)	Sup. Comprometida (ha)	Sup. ajustada compromiso (1) (ha)	% sobredec.	Sup. Propuesta (ha)	Importe Declarado	Importe Topado	Importe Propuesto	Importe tras sobredec.
429	OLIVAR	208,34		40,00	0,00	40,00	9.916,00	9.916,00	9.916,00	9.916,00
TOTAL		208,34	40,00	40,00		40,00	9.916,00	9.916,00	9.916,00	9.916,00

APLICACIÓN DE REDUCCIONES Y PENALIZACIONES

GRUPO DE PAGO	Importe Calculado	Importe prerreduc.	Criterios de subvencionabilidad y compromisos	Presentación tardía	Omisión declaración	Condicionalidad	IMPORTE (Euros) PROPUESTO
OLIVAR	9.916,00	9.916,00	0,00	0,00	0,00	0,00	9.916,00
TOTAL	9.916,00	9.916,00					9.916,00

RESUMEN DE PAGOS

	IMPORTE (Euros)			
	PROPUESTO	FEADER (Eje 2)	MAPA	CAPADR
PROPUESTO	9.916,00	8.428,60	972,76	514,64

RECINTOS PROPUESTOS

REF.	REFERENCIA SIGPAC	CULTIVO	DESCRIPCIÓN CULTIVO	S/R	G.PAGO	PEND. MEDIA (%)	SUP. DEC. ADMISIBLE (ha)	SUP. COMPROM. (ha)	SUP. AJUSTADA COMPROM. (1) (ha)	SUP. CONV. SIGPAC (ha)	SUP. CERTIE. (ha)	SUP. CAMPO (ha)	SUP. CAMPO DETER. CULT. DECLARADO (ha)	SUP. DEC. REDUCIDA (ha)	SUP. PROPUESTA (ha)
-970429	18-068-005-00023-026	101010	OLIVAR-PICUAL	S	429	28,40	0,01	0,01	0,01		0,01			0,01	0,01
-970428	18-068-005-00023-025	101010	OLIVAR-PICUAL	S	429	29,40	0,01	0,01	0,01		0,01			0,01	0,01
-162887	18-068-005-00027-015	101010	OLIVAR-PICUAL	S	429	7,60	0,67	0,67	0,67		0,67			0,67	0,67
1700000004576302	18-068-005-00025-006	101010	OLIVAR-PICUAL	S	429	9,20	0,37	0,37	0,37		0,37			0,37	0,37
1700000004576303	18-068-005-00025-010	101010	OLIVAR-PICUAL	S	429	12,70	5,22	5,22	5,22		5,22			5,22	5,22
1700000004576304	18-068-005-00027-003	101010	OLIVAR-PICUAL	S	429	11,40	126,24	126,24	126,24		126,24			126,24	126,24
1700000004576305	18-068-005-00024-001	101010	OLIVAR-PICUAL	S	429	14,20	4,80	4,80	4,80		4,80			4,80	4,80
1700000004576306	18-068-005-00025-001	101010	OLIVAR-PICUAL	S	429	18,90	29,90	29,90	29,90		29,90			29,90	29,90
1700000004576307	18-068-005-00027-051	101010	OLIVAR-PICUAL	S	429	7,60	0,39	0,39	0,39		0,39			0,39	0,39
1700000004576308	18-068-005-00022-004	101010	OLIVAR-PICUAL	S	429	16,10	4,19	4,19	4,19		4,19			4,19	4,19
1700000004576309	18-068-005-00023-003	101010	OLIVAR-PICUAL	S	429	18,10	20,18	20,18	20,18		20,18			20,18	20,18
1700000004576310	18-068-005-00026-001	101010	OLIVAR-PICUAL	S	429	17,60	4,19	4,19	4,19		4,19			4,19	4,19
1700000004576311	18-068-005-00027-004	101010	OLIVAR-PICUAL	S	429	10,40	0,03	0,03	0,03		0,03			0,03	0,03
1700000004576316	18-004-005-00010-002	101010	OLIVAR-PICUAL	S	429	14,90	5,01	5,01	5,01		5,01			5,01	5,01
1700000004576317	18-068-005-00022-010	101010	OLIVAR-PICUAL	S	429	12,80	6,65	6,65	6,65		6,65			6,65	6,65
1700000004576319	18-004-005-00010-006	101010	OLIVAR-PICUAL	S	429	23,90	0,48	0,48	0,48		0,48			0,48	0,48

(1) Superficie declarada admisible ajustada con la superficie comprometida.
(2) Factor de penalización valorando el alcance para el tipo de compromiso.

Puede verificar la integridad de una copia de este documento mediante la lectura del código QR adjunto o mediante el acceso a la dirección <https://ws050.juntadeandalucia.es/verificarFirma> indicando el código de VERIFICACIÓN

FIRMADO POR	JUAN JOSE SOLER GARCIA	FECHA	03/07/2024	
	ROCIO GUIJARRO MILLAN			
VERIFICACIÓN	Pk2jm6MP8Q4FQJJZRRTHBNMQA26B8	PÁGINA	1586/3256	



APELLIDOS Y NOMBRE / RAZÓN SOCIAL

LOPEZ-FONT MARQUEZ MARIA LUISA

NIF

***9343*

EXPEDIENTE

1028429

ANUALIDAD DE PAGO

1ª

IMPORTE POR ANUALIDAD

	2023	2024	2025	2026	2027
IMPORTE MÁXIMO SUBVENCIONABLE	9.408,47 €	9.408,47 €	9.408,47 €	9.408,47 €	9.408,47 €
IMPORTE MEDIO DE TRANSFERENCIA (€/ha)	136,20 €	136,20 €	136,20 €	136,20 €	136,20 €

RESUMEN DE UNIDADES

Cód	GRUPO DE PAGO	Sup. Dec. Admisible (ha)	Sup. Comprometida (ha)	Sup. ajustada compromiso (1) (ha)	% sobredec.	Sup. Propuesta (ha)	Importe Declarado	Importe Topado	Importe Propuesto	Importe tras sobredec.
426	HERBÁCEOS	5,02		5,02	0,00	5,02	758,87	758,87	758,87	758,87
432	FRUTALES SECANO	64,24		40,00	0,00	40,00	8.649,60	8.649,60	8.649,60	8.649,60
434	HERBÁCEOS NO ELEGIBLES	24,06		24,06	0,00	24,06	0,00	0,00	0,00	0,00
TOTAL		93,32	69,08	69,08		69,08	9.408,47	9.408,47	9.408,47	9.408,47

APLICACIÓN DE REDUCCIONES Y PENALIZACIONES

GRUPO DE PAGO	Importe Calculado	Importe prereduc.	Criterios de subvencionabilidad y compromisos		Presentación tardía	Omisión declaración	Condicionalidad	PROPUESTO	IMPORTE (Euros)
FRUTALES SECANO	8.649,60	8.649,60	0,00		0,00	0,00	0,00	8.649,60	
HERBÁCEOS	758,87	758,87	0,00		0,00	0,00	0,00	758,87	
HERBÁCEOS NO ELEGIBLES	0,00	0,00	0,00		0,00	0,00	0,00	0,00	
TOTAL	9.408,47	9.408,47						9.408,47	

RESUMEN DE PAGOS

PROPUESTO	IMPORTE (Euros)			
	PROPUESTO	FEADER (Eje 2)	MAPA	CAPADR
	9.408,47	7.997,20	922,98	488,29

RECINTOS PROPUESTOS

REF.	REFERENCIA SIGPAC	CULTIVO	DESCRIPCIÓN CULTIVO	S/R	G.PAGO	PEND. MEDIA (%)	SUP. DEC. ADMISIBLE (ha)	SUP. COMPROM. (ha)	SUP. AJUSTADA COMPROM. (1) (ha)	SUP. CONV. SIGPAC (ha)	SUP. CERTIF. (ha)	SUP. CAMPO (ha)	SUP. CAMPO DETER. CULT. DECLARADO (ha)	SUP. DEC. REDUCIDA (ha)	SUP. PROPUESTA (ha)
170000005386342	18-046-003-00059-002	8030	AVENA-PREVISION	S	426	3,10	0,51	0,51	0,51		0,51			0,51	0,51
170000005386343	18-046-003-00061-002	8030	AVENA-PREVISION	S	426	3,10	1,58	1,58	1,58		1,58			1,58	1,58
170000005386345	18-046-003-00076-002	8030	AVENA-PREVISION	S	426	3,60	1,54	1,54	1,54		1,54			1,54	1,54
170000005386359	18-046-003-00078-001	8030	AVENA-PREVISION	S	426	3,20	1,39	1,39	1,39		1,39			1,39	1,39
5835998	18-046-002-00064-001	104057	ALMENDROS-AVIJOR	S	432	14,40	0,10	0,10	0,10		0,10			0,10	0,10
170000005386344	18-046-003-00067-002	104057	ALMENDROS-AVIJOR	S	432	4,00	4,47	4,47	4,47		4,47			4,47	4,47
170000005386348	18-046-002-00115-001	104057	ALMENDROS-AVIJOR	S	432	2,80	6,89	6,89	6,89		6,89			6,89	6,89
170000005386365	18-046-002-00031-002	104020	ALMENDROS-GUARA	S	432	10,00	38,82	38,82	38,82		38,82			38,82	38,82
170000005386366	18-046-002-00041-002	104020	ALMENDROS-GUARA	S	432	9,80	3,47	3,47	3,47		3,47			3,47	3,47
170000005386367	18-046-003-00057-002	104020	ALMENDROS-GUARA	S	432	3,30	0,39	0,39	0,39		0,39			0,39	0,39
170000005386368	18-046-002-00038-006	104020	ALMENDROS-GUARA	S	432	18,00	0,01	0,01	0,01		0,01			0,01	0,01
170000005386369	18-046-002-00038-008	104020	ALMENDROS-GUARA	S	432	3,80	0,02	0,02	0,02		0,02			0,02	0,02
170000005386370	18-046-003-00061-005	104020	ALMENDROS-GUARA	S	432	20,10	0,10	0,10	0,10		0,10			0,10	0,10
170000005386371	18-046-002-00031-006	104020	ALMENDROS-GUARA	S	432	12,90	2,82	2,82	2,82		2,82			2,82	2,82
170000005386372	18-046-002-00031-007	104020	ALMENDROS-GUARA	S	432	12,10	6,98	6,98	6,98		6,98			6,98	6,98
170000005386373	18-046-002-00038-002	104020	ALMENDROS-GUARA	S	432	5,70	0,17	0,17	0,17		0,17			0,17	0,17
170000005386322	18-046-002-00033-001	20000	BARBECHO TRADICIONAL-SIN VARIEDAD	S	434	6,70	0,21	0,21	0,21		0,21			0,21	0,21
170000005386323	18-046-002-00031-012	20000	BARBECHO TRADICIONAL-SIN VARIEDAD	S	434	10,70	0,93	0,93	0,93		0,93			0,93	0,93
170000005386324	18-046-002-00031-011	20000	BARBECHO TRADICIONAL-SIN VARIEDAD	S	434	12,40	0,35	0,35	0,35		0,35			0,35	0,35
170000005386346	18-046-002-00038-001	20000	BARBECHO TRADICIONAL-SIN VARIEDAD	S	434	9,10	10,64	10,64	10,64		10,64			10,64	10,64
170000005386349	18-046-003-00057-003	20000	BARBECHO TRADICIONAL-SIN VARIEDAD	S	434	2,60	0,88	0,88	0,88		0,88			0,88	0,88
170000005386361	18-046-003-00003-004	20000	BARBECHO TRADICIONAL-SIN VARIEDAD	S	434	9,30	4,99	4,99	4,99		4,99			4,99	4,99
170000005386362	18-046-003-00003-010	20000	BARBECHO TRADICIONAL-SIN VARIEDAD	S	434	8,50	6,06	6,06	6,06		6,06			6,06	6,06

(1) Superficie declarada admisible ajustada con la superficie comprometida.
(2) Factor de penalización valorando el alcance para el tipo de compromiso.

Puede verificar la integridad de una copia de este documento mediante la lectura del código QR adjunto o mediante el acceso a la dirección <https://ws050.juntadeandalucia.es/verificarFirma> indicando el código de VERIFICACIÓN

FIRMADO POR	JUAN JOSE SOLER GARCIA	FECHA	03/07/2024
	ROCIO GUIJARRO MILLAN		
VERIFICACIÓN	Pk2jm6MP8Q4FQJJZRRTHBNMQA26B8	PÁGINA	1587/3256





INCIDENCIAS

INCIDENCIA DESCRIPCIÓN

- 100402 Recinto solicitado no forma parte de ningún organismo de control autorizado para la producción ecológica en Andalucía o fecha de inscripción posterior al plazo establecido (Anexo I. Criterios de Subvencionabilidad. Orden 28 de marzo de 2023).
 Ref:-1060283 Recinto:18-046-002-00031-00024 Cultivo:104020 ALMENDROS-GUARA Secano
 Ref:-1060284 Recinto:18-046-002-00031-00025 Cultivo:104020 ALMENDROS-GUARA Secano
 Ref:-1060285 Recinto:18-046-002-00031-00026 Cultivo:104020 ALMENDROS-GUARA Secano
 Ref:-1060286 Recinto:18-046-002-00031-00027 Cultivo:104020 ALMENDROS-GUARA Secano
 Ref:-1060287 Recinto:18-046-002-00031-00028 Cultivo:104020 ALMENDROS-GUARA Secano
 Ref:-1060288 Recinto:18-046-002-00031-00029 Cultivo:104020 ALMENDROS-GUARA Secano
 Ref:-1060289 Recinto:18-046-002-00031-00030 Cultivo:104020 ALMENDROS-GUARA Secano
 Ref:-1060290 Recinto:18-046-002-00041-00005 Cultivo:104020 ALMENDROS-GUARA Secano
 Ref:1700000005386347 Recinto:18-046-002-00108-00001 Cultivo:8030 AVENA-PREVISION Secano
- 100424 Solicita recinto que no está comprometido para la operación.
 Ref:-1060283 Recinto:18-046-002-00031-00024 Cultivo:104020 ALMENDROS-GUARA Secano
 Ref:-1060284 Recinto:18-046-002-00031-00025 Cultivo:104020 ALMENDROS-GUARA Secano
 Ref:-1060285 Recinto:18-046-002-00031-00026 Cultivo:104020 ALMENDROS-GUARA Secano
 Ref:-1060286 Recinto:18-046-002-00031-00027 Cultivo:104020 ALMENDROS-GUARA Secano
 Ref:-1060287 Recinto:18-046-002-00031-00028 Cultivo:104020 ALMENDROS-GUARA Secano
 Ref:-1060288 Recinto:18-046-002-00031-00029 Cultivo:104020 ALMENDROS-GUARA Secano
 Ref:-1060289 Recinto:18-046-002-00031-00030 Cultivo:104020 ALMENDROS-GUARA Secano
 Ref:-1060290 Recinto:18-046-002-00041-00005 Cultivo:104020 ALMENDROS-GUARA Secano
 Ref:1700000005386347 Recinto:18-046-002-00108-00001 Cultivo:8030 AVENA-PREVISION Secano

(1) Superficie declarada admisible ajustada con la superficie comprometida.
 (2) Factor de penalización valorando el alcance para el tipo de compromiso.

Puede verificar la integridad de una copia de este documento mediante la lectura del código QR adjunto o mediante el acceso a la dirección <https://ws050.juntadeandalucia.es/verificarFirma> indicando el código de VERIFICACIÓN

FIRMADO POR	JUAN JOSE SOLER GARCIA	FECHA	03/07/2024	
	ROCIO GUIJARRO MILLAN			
VERIFICACIÓN	Pk2jm6MP8Q4FQJJZRRTHBNMQA26B8	PÁGINA	1588/3256	



APELLIDOS Y NOMBRE / RAZÓN SOCIAL

LORENTE BURGOS ISABEL

NIF
***2383*

EXPEDIENTE
1076163

ANUALIDAD DE PAGO

1ª

IMPORTE POR ANUALIDAD

	2023	2024	2025	2026	2027
IMPORTE MÁXIMO SUBVENCIONABLE	818,07 €	818,07 €	818,07 €	818,07 €	818,07 €
IMPORTE MEDIO DE TRANSFERENCIA (€/ha)	247,90 €	247,90 €	247,90 €	247,90 €	247,90 €

RESUMEN DE UNIDADES

Cód	GRUPO DE PAGO	Sup. Dec. Admisible (ha)	Sup. Comprometida (ha)	Sup. ajustada compromiso (I) (ha)	% sobredec.	Sup. Propuesta (ha)	Importe Declarado	Importe Topado	Importe Propuesto	Importe tras sobredec.
429	OLIVAR	3,30		3,30	0,00	3,30	818,07	818,07	818,07	818,07
TOTAL		3,30	3,30	3,30		3,30	818,07	818,07	818,07	818,07

APLICACIÓN DE REDUCCIONES Y PENALIZACIONES

GRUPO DE PAGO	Importe Calculado	Importe prereduc.	Criterios de subvencionabilidad y compromisos	Presentación tardía	Omisión declaración	Condicionalidad	IMPORTE (Euros) PROPUESTO
OLIVAR	818,07	818,07	0,00	0,00	0,00	0,00	818,07
TOTAL	818,07	818,07					818,07

RESUMEN DE PAGOS

	IMPORTE (Euros)			
	PROPUESTO	FEADER (Eje 2)	MAPA	CAPADR
PROPUESTO	818,07	695,36	80,25	42,46

RECINTOS PROPUESTOS

REF.	REFERENCIA SIGPAC	CULTIVO	DESCRIPCIÓN CULTIVO	S/R	G.PAGO	PEND. MEDIA (%)	SUP. DEC. ADMISIBLE (ha)	SUP. COMPROM. (ha)	SUP. AJUSTADA COMPR.(I) (ha)	SUP. CONV. SIGPAC (ha)	SUP. CERTIF. (ha)	SUP. CAMPO (ha)	SUP. CAMPO DETER. CULT. DECLARADO (ha)	SUP. DEC. REDUCIDA (ha)	SUP. PROPUESTA (ha)
1700000004606828	18-080-006-00615-006	101010	OLIVAR-PICUAL	R	429	3,20	3,15	3,15	3,15		3,15			3,15	3,15
1700000004606832	18-080-006-00615-016	101010	OLIVAR-PICUAL	R	429	9,20	0,15	0,15	0,15		0,15			0,15	0,15

(1) Superficie declarada admisible ajustada con la superficie comprometida.

(2) Factor de penalización valorando el alcance para el tipo de compromiso.

Puede verificar la integridad de una copia de este documento mediante la lectura del código QR adjunto o mediante el acceso a la dirección <https://ws050.juntadeandalucia.es/verificarFirma> indicando el código de VERIFICACIÓN

FIRMADO POR	JUAN JOSE SOLER GARCIA	FECHA	03/07/2024	
	ROCIO GUIJARRO MILLAN			
VERIFICACIÓN	Pk2jm6MP8Q4FQJJZRRTHBNMQA26B8	PÁGINA	1589/3256	



<u>APELLIDOS Y NOMBRE / RAZÓN SOCIAL</u>	<u>NIF</u>	<u>EXPEDIENTE</u>	<u>ANUALIDAD DE PAGO</u>
LORENTE CASTILLA IGNACIO	***7316*	1102980	

RESUMEN DE PAGOS

	<u>IMPORTE (Euros)</u>			
	<u>PROPUESTO</u>	<u>FEADER (Eje 2)</u>	<u>MAPA</u>	<u>CAPADR</u>
PROPUESTO	0,00	0,00	0,00	0,00

INCIDENCIAS

INCIDENCIA DESCRIPCIÓN

7162	Se advierte que en el impreso DATOS DE RECINTOS no está consignada la operación solicitada en el impreso SOLICITA LINEAS DE AYUDA DE DESARROLLO RURAL.
101008	Expediente sin compromisos vigentes. Operación:6503.2

(1) Superficie declarada admisible ajustada con la superficie comprometida.
(2) Factor de penalización valorando el alcance para el tipo de compromiso.

Puede verificar la integridad de una copia de este documento mediante la lectura del código QR adjunto o mediante el acceso a la dirección https://ws050.juntadeandalucia.es/verificarFirma indicando el código de VERIFICACIÓN				
FIRMADO POR	JUAN JOSE SOLER GARCIA	FECHA	03/07/2024	
	ROCIO GUIJARRO MILLAN			
VERIFICACIÓN	Pk2jm6MP8Q4FQJJZRRTHBNMQA26B8	PÁGINA	1590/3256	



APELLIDOS Y NOMBRE / RAZÓN SOCIAL

LORENTE LAZARO ANTONIO

NIF

****8188*

EXPEDIENTE

1191990

ANUALIDAD DE PAGO

1ª

IMPORTE POR ANUALIDAD

	2023	2024	2025	2026	2027
IMPORTE MÁXIMO SUBVENCIONABLE	6.841,64 €	6.841,64 €	6.841,64 €	6.841,64 €	6.841,64 €
IMPORTE MEDIO DE TRANSFERENCIA (€/ha)	220,91 €	220,91 €	220,91 €	220,91 €	220,91 €

RESUMEN DE UNIDADES

Cód	GRUPO DE PAGO	Sup. Dec. Admisible (ha)	Sup. Comprometida (ha)	Sup. ajustada compromiso (I) (ha)	% sobredec.	Sup. Propuesta (ha)	Importe Declarado	Importe Topado	Importe Propuesto	Importe tras sobredec.
429	OLIVAR	4,57		4,57	0,00	4,57	1.132,90	1.132,90	1.132,90	1.132,90
432	FRUTALES SECANO	26,40		26,40	0,00	26,40	5.708,74	5.708,74	5.708,74	5.708,74
TOTAL		30,97	30,97	30,97		30,97	6.841,64	6.841,64	6.841,64	6.841,64

APLICACIÓN DE REDUCCIONES Y PENALIZACIONES

GRUPO DE PAGO	Importe Calculado	Importe prereduc.	Criterios de		Omisión declaración	Condicionalidad	PROPUESTO	Importe (Euros)
			subvencionabilidad y compromisos	Presentación tardía				
FRUTALES SECANO	5.708,74	5.708,74	0,00	0,00	0,00	0,00	5.708,74	
OLIVAR	1.132,90	1.132,90	0,00	0,00	0,00	0,00	1.132,90	
TOTAL	6.841,64	6.841,64					6.841,64	

RESUMEN DE PAGOS

PROPUESTO	IMPORTE (Euros)			
	PROPUESTO	FEADER (Eje 2)	MAPA	CAPADR
PROPUESTO	6.841,64	5.815,40	671,17	355,07

RECINTOS PROPUESTOS

REF.	REFERENCIA SIGPAC	CULTIVO DESCRIPCIÓN CULTIVO	S/R G.PAGO	PEND. MEDIA (%)	SUP. DEC. ADMISIBLE (ha)	SUP. COMPROM. (ha)	SUP. AJUSTADA COMPROM. (I) (ha)	SUP. CONV. SIGPAC (ha)	SUP. CERTIF. (ha)	SUP. CAMPO (ha)	SUP. CAMPO DETER. CULT. DECLARADO (ha)	SUP. DEC. REDUCIDA (ha)	SUP. PROPUESTA (ha)
1700000006141190	18-030-002-00086-001	101010 OLIVAR-PICUAL	S 429	2,70	1,85	1,85	1,85	1,85	1,85			1,85	1,85
1700000006141191	18-091-027-00252-003	101010 OLIVAR-PICUAL	S 429	7,30	0,55	0,55	0,55	0,55	0,55			0,55	0,55
1700000006141193	18-047-009-00236-006	101010 OLIVAR-PICUAL	S 429	18,20	0,02	0,02	0,02	0,02	0,02			0,02	0,02
1700000006141194	18-091-027-00253-002	101010 OLIVAR-PICUAL	R 429	4,40	0,50	0,50	0,50	0,50	0,50			0,50	0,50
1700000006141195	18-047-009-00237-002	101010 OLIVAR-PICUAL	R 429	21,30	0,14	0,14	0,14	0,14	0,14			0,14	0,14
1700000006141196	18-047-009-00238-001	101010 OLIVAR-PICUAL	S 429	32,00	0,26	0,26	0,26	0,26	0,26			0,26	0,26
1700000006141197	18-047-009-00249-001	101010 OLIVAR-PICUAL	R 429	16,70	0,73	0,73	0,73	0,73	0,73			0,73	0,73
1700000006141198	18-047-008-00428-002	101010 OLIVAR-PICUAL	S 429	29,40	0,52	0,52	0,52	0,52	0,52			0,52	0,52
-1562904	18-157-900-09601-034	104090 ALMENDROS-FILIPO CEO	S 432	2,80	0,04	0,04	0,04	0,04	0,04			0,04	0,04
1700000006141199	18-047-008-00229-001	104042 ALMENDROS-TUONO	S 432	1,40	2,43	2,43	2,43	2,43	2,43			2,43	2,43
1700000006141200	18-047-009-00132-001	104020 ALMENDROS-GUARA	S 432	1,00	2,13	2,13	2,13	2,13	2,13			2,13	2,13
1700000006141201	18-091-027-00253-001	104022 ALMENDROS-LARGUETA	S 432	4,80	0,23	0,23	0,23	0,23	0,23			0,23	0,23
1700000006141202	18-157-006-00124-001	104090 ALMENDROS-FILIPO CEO	S 432	5,90	0,83	0,83	0,83	0,83	0,83			0,83	0,83
1700000006141203	18-157-006-00125-001	104090 ALMENDROS-FILIPO CEO	S 432	5,80	0,80	0,80	0,80	0,80	0,80			0,80	0,80
1700000006141204	18-065-501-00445-001	104090 ALMENDROS-FILIPO CEO	S 432	6,60	5,34	5,34	5,34	5,34	5,34			5,34	5,34
1700000006141205	18-065-501-00581-001	104090 ALMENDROS-FILIPO CEO	S 432	5,20	3,00	3,00	3,00	3,00	3,00			3,00	3,00
1700000006141206	18-065-501-00444-002	104090 ALMENDROS-FILIPO CEO	S 432	6,60	6,51	6,51	6,51	6,51	6,51			6,51	6,51
1700000006141207	18-065-501-00622-001	104090 ALMENDROS-FILIPO CEO	S 432	7,40	5,09	5,09	5,09	5,09	5,09			5,09	5,09

(1) Superficie declarada admisible ajustada con la superficie comprometida.
(2) Factor de penalización valorando el alcance para el tipo de compromiso.

Puede verificar la integridad de una copia de este documento mediante la lectura del código QR adjunto o mediante el acceso a la dirección <https://ws050.juntadeandalucia.es/verificarFirma> indicando el código de VERIFICACIÓN

FIRMADO POR	JUAN JOSE SOLER GARCIA	FECHA	03/07/2024	
	ROCIO GUIJARRO MILLAN			
VERIFICACIÓN	Pk2jm6MP8Q4FQJJZRRTHBNMQA26B8	PÁGINA	1591/3256	



APELLIDOS Y NOMBRE / RAZÓN SOCIAL

LORENTE LOPEZ CARMELO

NIF
***6157*

EXPEDIENTE
1044764

ANUALIDAD DE PAGO
1ª

IMPORTE POR ANUALIDAD

	2023	2024	2025	2026	2027
IMPORTE MÁXIMO SUBVENCIONABLE	1.396,91 €	1.396,91 €	1.396,91 €	1.396,91 €	1.396,91 €
IMPORTE MEDIO DE TRANSFERENCIA (€/ha)	216,24 €	216,24 €	216,24 €	216,24 €	216,24 €

RESUMEN DE UNIDADES

Cód	GRUPO DE PAGO	Sup. Dec. Admisible (ha)	Sup. Comprometida (ha)	Sup. ajustada compromiso (1) (ha)	% sobredec.	Sup. Propuesta (ha)	Importe Declarado	Importe Topado	Importe Propuesto	Importe tras sobredec.
432	FRUTALES SECANO	6,46		6,46	0,00	6,46	1.396,91	1.396,91	1.396,91	1.396,91
TOTAL		6,46	6,46	6,46		6,46	1.396,91	1.396,91	1.396,91	1.396,91

APLICACIÓN DE REDUCCIONES Y PENALIZACIONES

GRUPO DE PAGO	Importe Calculado	Importe prerreduc.	Criterios de subvencionabilidad y compromisos	Presentación tardía	Omisión declaración	Condicionalidad	IMPORTE (Euros) PROPUESTO
FRUTALES SECANO	1.396,91	1.396,91	0,00	0,00	0,00	0,00	1.396,91
TOTAL	1.396,91	1.396,91					1.396,91

RESUMEN DE PAGOS

	IMPORTE (Euros)			
	PROPUESTO	FEADER (Eje 2)	MAPA	CAPADR
PROPUESTO	1.396,91	1.187,37	137,04	72,50

RECINTOS PROPUESTOS

REF.	REFERENCIA SIGPAC	CULTIVO	DESCRIPCIÓN CULTIVO	S/R	G.PAGO	PEND. MEDIA (%)	SUP. DEC. ADMISIBLE (ha)	SUP. COMPROM. (ha)	SUP. AJUSTADA COMPROM. (1) (ha)	SUP. CONV. SIGPAC (ha)	SUP. CERTIE. (ha)	SUP. CAMPO (ha)	SUP. CAMPO DETER. CULT. DECLARADO (ha)	SUP. DEC. REDUCIDA (ha)	SUP. PROPUESTA (ha)
1700000003065572	18-087-007-00115-001	104020	ALMENDROS-GUARA	S	432	14,40	1,87	1,87	1,87		1,87			1,87	1,87
1700000003065573	18-087-008-00133-001	104020	ALMENDROS-GUARA	S	432	15,60	0,87	0,87	0,87		0,87			0,87	0,87
1700000003065574	18-087-008-00134-001	104020	ALMENDROS-GUARA	S	432	19,20	1,46	1,46	1,46		1,46			1,46	1,46
1700000003065577	18-087-008-00014-001	104020	ALMENDROS-GUARA	S	432	11,00	2,26	2,26	2,26		2,26			2,26	2,26

INCIDENCIAS

INCIDENCIA DESCRIPCIÓN

- 242 Recinto pendiente de acreditación de titularidad.
Ref:1700000003065575 Recinto:18-087-008-09003-00004 Cultivo:104020 ALMENDROS-GUARA Secano
Ref:1700000003065576 Recinto:18-087-008-09003-00005 Cultivo:104020 ALMENDROS-GUARA Secano
Ref:-897636 Recinto:18-087-900-80002-00007 Cultivo:104020 ALMENDROS-GUARA Secano
- 100424 Solicita recinto que no está comprometido para la operación.
Ref:1700000003065575 Recinto:18-087-008-09003-00004 Cultivo:104020 ALMENDROS-GUARA Secano
Ref:1700000003065576 Recinto:18-087-008-09003-00005 Cultivo:104020 ALMENDROS-GUARA Secano
Ref:-897636 Recinto:18-087-900-80002-00007 Cultivo:104020 ALMENDROS-GUARA Secano

(1) Superficie declarada admisible ajustada con la superficie comprometida.
(2) Factor de penalización valorando el alcance para el tipo de compromiso.

Puede verificar la integridad de una copia de este documento mediante la lectura del código QR adjunto o mediante el acceso a la dirección <https://ws050.juntadeandalucia.es/verificarFirma> indicando el código de VERIFICACIÓN

FIRMADO POR	JUAN JOSE SOLER GARCIA	FECHA	03/07/2024	
	ROCIO GUIJARRO MILLAN			
VERIFICACIÓN	Pk2jm6MP8Q4FQJJZRRTHBNMQA26B8	PÁGINA	1592/3256	



APELLIDOS Y NOMBRE / RAZÓN SOCIAL
LORENTE LOPEZ JOSE RAMON

NIF
****0275*

EXPEDIENTE
1214928

ANUALIDAD DE PAGO
1ª

IMPORTES POR ANUALIDAD

	2023	2024	2025	2026	2027
IMPORTE MÁXIMO SUBVENCIONABLE	634,62 €	634,62 €	634,62 €	634,62 €	634,62 €
IMPORTE MEDIO DE TRANSFERENCIA (€/ha)	247,90 €	247,90 €	247,90 €	247,90 €	247,90 €

RESUMEN DE UNIDADES

Cód	GRUPO DE PAGO	Sup. Dec. Admisible (ha)	Sup. Comprometida (ha)	Sup. ajustada compromiso (I) (ha)	% sobredec.	Sup. Propuesta (ha)	Importe Declarado	Importe Topado	Importe Propuesto	Importe tras sobredec.
429	OLIVAR	2,56		2,56	0,00	2,56	634,62	634,62	634,62	634,62
TOTAL		2,56	2,56	2,56		2,56	634,62	634,62	634,62	634,62

APLICACIÓN DE REDUCCIONES Y PENALIZACIONES

GRUPO DE PAGO	Importe Calculado	Importe prereduc.	Criterios de subvencionabilidad y compromisos	Presentación tardía	Omisión declaración	Condicionalidad	IMPORTE (Euros) PROPUESTO
OLIVAR	634,62	634,62	0,00	0,00	0,00	0,00	634,62
TOTAL	634,62	634,62					634,62

RESUMEN DE PAGOS

	IMPORTE (Euros)			
	PROPUESTO	FEADER (Eje 2)	MAPA	CAPADR
PROPUESTO	634,62	539,43	62,26	32,93

RECINTOS PROPUESTOS

REF.	REFERENCIA SIGPAC	CULTIVO	DESCRIPCIÓN CULTIVO	S/R	G.PAGO	PEND. MEDIA (%)	SUP. DEC. ADMISIBLE (ha)	SUP. COMPROM. (ha)	SUP. AJUSTADA COMPROM. (I) (ha)	SUP. CONV. SIGPAC (ha)	SUP. CERTIE (ha)	SUP. CAMPO (ha)	SUP. CAMPO DETER. CULT. DECLARADO (ha)	SUP. DEC. REDUCIDA (ha)	SUP. PROPUESTA (ha)
-1125014	18-047-008-00629-005	101010	OLIVAR-PICUAL	S	429	18,60	0,88	0,88	0,88		0,88			0,88	0,88
-1124993	18-047-008-00620-002	101010	OLIVAR-PICUAL	S	429	12,70	0,44	0,44	0,44		0,44			0,44	0,44
-1124992	18-047-008-00620-002	101010	OLIVAR-PICUAL	S	429	12,70	0,40	0,40	0,40		0,40			0,40	0,40
-1122359	18-047-008-00650-005	101010	OLIVAR-PICUAL	R	429	24,40	0,07	0,07	0,07		0,07			0,07	0,07
-1122355	18-047-008-00650-005	101010	OLIVAR-PICUAL	R	429	24,40	0,07	0,07	0,07		0,07			0,07	0,07
1700000006046094	18-047-008-00650-008	101010	OLIVAR-PICUAL	R	429	13,10	0,35	0,35	0,35		0,35			0,35	0,35
1700000006046097	18-047-008-00473-002	101010	OLIVAR-PICUAL	S	429	27,90	0,35	0,35	0,35		0,35			0,35	0,35

(1) Superficie declarada admisible ajustada con la superficie comprometida.
(2) Factor de penalización valorando el alcance para el tipo de compromiso.

Puede verificar la integridad de una copia de este documento mediante la lectura del código QR adjunto o mediante el acceso a la dirección <https://ws050.juntadeandalucia.es/verificarFirma> indicando el código de VERIFICACIÓN

FIRMADO POR	JUAN JOSE SOLER GARCIA	FECHA	03/07/2024	
	ROCIO GUIJARRO MILLAN			
VERIFICACIÓN	Pk2jm6MP8Q4FQJJZRRTHBNMQA26B8	PÁGINA	1593/3256	



INCIDENCIAS

INCIDENCIA DESCRIPCIÓN

3790	Recinto declarado inactivo Ref:170000006046101 Recinto:18-047-008-00186-00005 Cultivo: -
100412	Número de hectáreas validadas inferior a la superficie mínima permitida por el grupo de cultivo (Anexo I. Criterios de Subvencionabilidad. Orden 28 de marzo de 2023). Sup. Resuelta:0 Grupo de Pago:FRUTALES SECANO
100413	Recinto perteneciente a grupo de cultivo que no cumple con la superficie mínima requerida (Anexo I. Criterios de Subvencionabilidad. Orden 28 de marzo de 2023). Ref:170000006046109 Recinto:18-047-008-00021-00001 Cultivo:104022 ALMENDROS-LARGUETA Secano Sup. Declarada:1,36 Superficie Resolver:1,36 Ref:170000006046130 Recinto:18-047-008-00114-00001 Cultivo:104022 ALMENDROS-LARGUETA Secano Sup. Declarada:1,71 Superficie Resolver:1,71 Ref:170000006046125 Recinto:18-047-008-00152-00001 Cultivo:104022 ALMENDROS-LARGUETA Secano Sup. Declarada:0,32 Superficie Resolver:0,32 Ref:170000006046124 Recinto:18-047-008-00186-00002 Cultivo:104022 ALMENDROS-LARGUETA Secano Sup. Declarada:0,4 Superficie Resolver:0,4 Ref:-491900 Recinto:18-047-008-00186-00011 Cultivo:104022 ALMENDROS-LARGUETA Secano Sup. Declarada:0,1 Superficie Resolver:0,1 Ref:-491901 Recinto:18-047-008-00186-00014 Cultivo:104022 ALMENDROS-LARGUETA Secano Sup. Declarada:0,1 Superficie Resolver:0,1 Ref:-491902 Recinto:18-047-008-00186-00014 Cultivo:104022 ALMENDROS-LARGUETA Secano Sup. Declarada:0,07 Superficie Resolver:0,07 Ref:-491903 Recinto:18-047-008-00186-00019 Cultivo:104022 ALMENDROS-LARGUETA Secano Sup. Declarada:0,04 Superficie Resolver:0,04 Ref:-491904 Recinto:18-047-008-00186-00019 Cultivo:104022 ALMENDROS-LARGUETA Secano Sup. Declarada:0,1 Superficie Resolver:0,1 Ref:-491906 Recinto:18-047-008-00186-00019 Cultivo:104022 ALMENDROS-LARGUETA Secano Sup. Declarada:0,07 Superficie Resolver:0,07 Ref:170000006046114 Recinto:18-047-008-00225-00001 Cultivo:104022 ALMENDROS-LARGUETA Secano Sup. Declarada:0,92 Superficie Resolver:0,92 Ref:170000006046087 Recinto:18-047-008-00328-00001 Cultivo:104022 ALMENDROS-LARGUETA Secano Sup. Declarada:2,15 Superficie Resolver:2,15 Ref:170000006046112 Recinto:18-047-008-00328-00002 Cultivo:104022 ALMENDROS-LARGUETA Secano Sup. Declarada:1,11 Superficie Resolver:1,11 Ref:170000006046108 Recinto:18-047-008-00343-00005 Cultivo:104022 ALMENDROS-LARGUETA Secano Sup. Declarada:0,86 Superficie Resolver:0,86 Ref:-491907 Recinto:18-047-008-00343-00008 Cultivo:104022 ALMENDROS-LARGUETA Secano Sup. Declarada:0,08 Superficie Resolver:0,08 Ref:170000006046115 Recinto:18-047-008-00615-00001 Cultivo:104022 ALMENDROS-LARGUETA Secano Sup. Declarada:3,07 Superficie Resolver:3,07 Ref:170000006046128 Recinto:18-047-008-00620-00006 Cultivo:104022 ALMENDROS-LARGUETA Secano Sup. Declarada:1,04 Superficie Resolver:1,04 Ref:170000006046129 Recinto:18-047-008-00629-00002 Cultivo:104022 ALMENDROS-LARGUETA Secano Sup. Declarada:1,93 Superficie Resolver:1,93 Ref:170000006046116 Recinto:18-047-008-00710-00006 Cultivo:104022 ALMENDROS-LARGUETA Secano Sup. Declarada:0,29 Superficie Resolver:0,29
100421	Recinto declarado por error para una operación de la 6503, que se ha corregido de oficio marcando la operación correcta, de acuerdo con la fecha de inscripción del recinto en la producción ecológica. Ref:170000006046109 Recinto:18-047-008-00021-00001 Cultivo:104022 ALMENDROS-LARGUETA Secano Ref:170000006046130 Recinto:18-047-008-00114-00001 Cultivo:104022 ALMENDROS-LARGUETA Secano Ref:170000006046125 Recinto:18-047-008-00152-00001 Cultivo:104022 ALMENDROS-LARGUETA Secano Ref:170000006046124 Recinto:18-047-008-00186-00002 Cultivo:104022 ALMENDROS-LARGUETA Secano Ref:170000006046101 Recinto:18-047-008-00186-00005 Cultivo:104022 ALMENDROS-LARGUETA Secano Ref:-491900 Recinto:18-047-008-00186-00011 Cultivo:104022 ALMENDROS-LARGUETA Secano Ref:-491901 Recinto:18-047-008-00186-00014 Cultivo:104022 ALMENDROS-LARGUETA Secano Ref:-491902 Recinto:18-047-008-00186-00014 Cultivo:104022 ALMENDROS-LARGUETA Secano Ref:-491903 Recinto:18-047-008-00186-00019 Cultivo:104022 ALMENDROS-LARGUETA Secano Ref:-491904 Recinto:18-047-008-00186-00019 Cultivo:104022 ALMENDROS-LARGUETA Secano Ref:-491906 Recinto:18-047-008-00186-00019 Cultivo:104022 ALMENDROS-LARGUETA Secano Ref:170000006046114 Recinto:18-047-008-00225-00001 Cultivo:104022 ALMENDROS-LARGUETA Secano Ref:170000006046087 Recinto:18-047-008-00328-00001 Cultivo:104022 ALMENDROS-LARGUETA Secano Ref:170000006046112 Recinto:18-047-008-00328-00002 Cultivo:104022 ALMENDROS-LARGUETA Secano Ref:170000006046108 Recinto:18-047-008-00343-00005 Cultivo:104022 ALMENDROS-LARGUETA Secano Ref:-491907 Recinto:18-047-008-00343-00008 Cultivo:104022 ALMENDROS-LARGUETA Secano

(1) Superficie declarada admisible ajustada con la superficie comprometida.
(2) Factor de penalización valorando el alcance para el tipo de compromiso.

Puede verificar la integridad de una copia de este documento mediante la lectura del código QR adjunto o mediante el acceso a la dirección https://ws050.juntadeandalucia.es/verificarFirma indicando el código de VERIFICACIÓN				
FIRMADO POR	JUAN JOSE SOLER GARCIA	FECHA	03/07/2024	
	ROCIO GUIJARRO MILLAN			
VERIFICACIÓN	Pk2jm6MP8Q4FQJJZRRTHBNBMA26B8	PÁGINA	1594/3256	



INCIDENCIAS

INCIDENCIA DESCRIPCIÓN

	Ref:170000006046097 Recinto:18-047-008-00473-00002 Cultivo:101010 OLIVAR-PICUAL Secano
	Ref:170000006046115 Recinto:18-047-008-00615-00001 Cultivo:104022 ALMENDROS-LARGUETA Secano
	Ref:-1124992 Recinto:18-047-008-00620-00002 Cultivo:101010 OLIVAR-PICUAL Secano
	Ref:-1124993 Recinto:18-047-008-00620-00002 Cultivo:101010 OLIVAR-PICUAL Secano
	Ref:170000006046128 Recinto:18-047-008-00620-00006 Cultivo:104022 ALMENDROS-LARGUETA Secano
	Ref:170000006046129 Recinto:18-047-008-00629-00002 Cultivo:104022 ALMENDROS-LARGUETA Secano
	Ref:-1125014 Recinto:18-047-008-00629-00005 Cultivo:101010 OLIVAR-PICUAL Secano
	Ref:-1122355 Recinto:18-047-008-00650-00005 Cultivo:101010 OLIVAR-PICUAL Regadío
	Ref:-1122359 Recinto:18-047-008-00650-00005 Cultivo:101010 OLIVAR-PICUAL Regadío
	Ref:170000006046094 Recinto:18-047-008-00650-00008 Cultivo:101010 OLIVAR-PICUAL Regadío
	Ref:170000006046116 Recinto:18-047-008-00710-00006 Cultivo:104022 ALMENDROS-LARGUETA Secano
100424	Solicita recinto que no está comprometido para la operación.
	Ref:170000006046101 Recinto:18-047-008-00186-00005 Cultivo:104022 ALMENDROS-LARGUETA Secano

(1) Superficie declarada admisible ajustada con la superficie comprometida.
(2) Factor de penalización valorando el alcance para el tipo de compromiso.

Puede verificar la integridad de una copia de este documento mediante la lectura del código QR adjunto o mediante el acceso a la dirección <https://ws050.juntadeandalucia.es/verificarFirma> indicando el código de VERIFICACIÓN

FIRMADO POR	JUAN JOSE SOLER GARCIA	FECHA	03/07/2024	
	ROCIO GUIJARRO MILLAN			
VERIFICACIÓN	Pk2jm6MP8Q4FQJJZRRTHBNMQA26B8	PÁGINA	1595/3256	



<u>APELLIDOS Y NOMBRE / RAZÓN SOCIAL</u>	<u>NIF</u>	<u>EXPEDIENTE</u>	<u>ANUALIDAD DE PAGO</u>
LORENTE LOPEZ SANDRA	****1118*	1262977	

RESUMEN DE PAGOS

	<u>PROPUESTO</u>	<u>IMPORTE (Euros)</u>		
		<u>FEADER (Eje 2)</u>	<u>MAPA</u>	<u>CAPADR</u>
PROPUESTO	0,00	0,00	0,00	0,00

INCIDENCIAS

INCIDENCIA DESCRIPCIÓN

- 100421 Recinto declarado por error para una operación de la 6503, que se ha corregido de oficio marcando la operación correcta, de acuerdo con la fecha de inscripción del recinto en la producción ecológica.
Ref:5298656 Recinto:18-047-008-00343-00006 Cultivo:104090 ALMENDROS-FILIPO CEO Secano
- 100424 Solicita recinto que no está comprometido para la operación.
Ref:5298656 Recinto:18-047-008-00343-00006 Cultivo:104090 ALMENDROS-FILIPO CEO Secano
- 101008 Expediente sin compromisos vigentes.
Operación:6503.2

(1) Superficie declarada admisible ajustada con la superficie comprometida.
(2) Factor de penalización valorando el alcance para el tipo de compromiso.

Puede verificar la integridad de una copia de este documento mediante la lectura del código QR adjunto o mediante el acceso a la dirección https://ws050.juntadeandalucia.es/verificarFirma indicando el código de VERIFICACIÓN				
FIRMADO POR	JUAN JOSE SOLER GARCIA	FECHA	03/07/2024	
	ROCIO GUIJARRO MILLAN			
VERIFICACIÓN	Pk2jm6MP8Q4FQJJZRRTHBNMQA26B8	PÁGINA	1596/3256	



<u>APELLIDOS Y NOMBRE / RAZÓN SOCIAL</u>	<u>NIF</u>	<u>EXPEDIENTE</u>	<u>ANUALIDAD DE PAGO</u>		
LORENTE LOPEZ ULISES	***9630*	1183344	1ª		
IMPORTE POR ANUALIDAD					
	2023	2024	2025	2026	2027
IMPORTE MÁXIMO SUBVENCIONABLE	2.134,42 €	2.134,42 €	2.134,42 €	2.134,42 €	2.134,42 €
IMPORTE MEDIO DE TRANSFERENCIA (€/ha)	247,90 €	247,90 €	247,90 €	247,90 €	247,90 €

<u>RESUMEN DE UNIDADES</u>										
<u>Cód</u>	<u>GRUPO DE PAGO</u>	<u>Sup. Dec. Admisible (ha)</u>	<u>Sup. Comprometida (ha)</u>	<u>Sup. ajustada compromiso (I) (ha)</u>	<u>% sobredec.</u>	<u>Sup. Propuesta (ha)</u>	<u>Importe Declarado</u>	<u>Importe Topado</u>	<u>Importe Propuesto</u>	<u>Importe tras sobredec.</u>
429	OLIVAR	8,61		8,61	0,00	8,61	2.134,42	2.134,42	2.134,42	2.134,42
TOTAL		8,61	8,61	8,61		8,61	2.134,42	2.134,42	2.134,42	2.134,42

<u>APLICACIÓN DE REDUCCIONES Y PENALIZACIONES</u>										
<u>GRUPO DE PAGO</u>	<u>Importe Calculado</u>	<u>Importe prerreduc.</u>	<u>Criterios de subvencionabilidad y compromisos</u>	<u>Presentación tardía</u>	<u>Omisión declaración</u>	<u>Condicionabilidad</u>	<u>IMPORTE (Euros)</u>			
OLIVAR	2.134,42	2.134,42	0,00	0,00	0,00	0,00	PROPUESTO			
TOTAL	2.134,42	2.134,42					2.134,42			

<u>RESUMEN DE PAGOS</u>										
							<u>IMPORTE (Euros)</u>			
							<u>PROPUESTO</u>	<u>FEADER (Eje 2)</u>	<u>MAPA</u>	<u>CAPADR</u>
							2.134,42	1.814,26	209,39	110,77

<u>RECINTOS PROPUESTOS</u>															
<u>REF.</u>	<u>REFERENCIA SIGPAC</u>	<u>CULTIVO</u>	<u>DESCRIPCIÓN CULTIVO</u>	<u>S/R</u>	<u>G.PAGO</u>	<u>PEND. MEDIA (%)</u>	<u>SUP. DEC. ADMISIBLE (ha)</u>	<u>SUP. COMPROM. (ha)</u>	<u>SUP. AJUSTADA COMPROM. (I) (ha)</u>	<u>SUP. CONV. SIGPAC (ha)</u>	<u>SUP. CERTIE (ha)</u>	<u>SUP. CAMPO (ha)</u>	<u>SUP. CAMPO DETER. CULT. DECLARADO (ha)</u>	<u>SUP. DEC. REDUCIDA (ha)</u>	<u>SUP. PROPUESTA (ha)</u>
-1345100	18-047-008-00503-001	101010	OLIVAR-PICUAL	S	429	22,10	0,65	0,65	0,65		0,65			0,65	0,65
-1122522	18-047-008-00650-005	101010	OLIVAR-PICUAL	R	429	24,40	0,02	0,02	0,02		0,02			0,02	0,02
-801518	18-047-014-00299-002	101010	OLIVAR-PICUAL	S	429	16,90	0,28	0,28	0,28		0,28			0,28	0,28
-539062	18-047-008-00626-001	101010	OLIVAR-PICUAL	S	429	18,80	0,32	0,32	0,32		0,32			0,32	0,32
-539014	18-047-008-00620-002	101010	OLIVAR-PICUAL	S	429	12,70	0,21	0,21	0,21		0,21			0,21	0,21
1700000006013641	18-047-008-00758-009	101010	OLIVAR-PICUAL	S	429	37,50	0,37	0,37	0,37		0,37			0,37	0,37
1700000006013663	18-047-008-00758-008	101010	OLIVAR-PICUAL	S	429	34,30	0,54	0,54	0,54		0,54			0,54	0,54
1700000006013664	18-047-014-00255-001	101010	OLIVAR-PICUAL	R	429	18,40	0,33	0,33	0,33		0,33			0,33	0,33
1700000006013665	18-047-014-00259-003	101010	OLIVAR-PICUAL	S	429	33,80	0,81	0,81	0,81		0,81			0,81	0,81
1700000006013669	18-047-008-00470-003	101010	OLIVAR-PICUAL	S	429	23,80	0,76	0,76	0,76		0,76			0,76	0,76
1700000006013671	18-047-008-00491-007	101010	OLIVAR-PICUAL	S	429	33,40	0,19	0,19	0,19		0,19			0,19	0,19
1700000006013672	18-047-008-00496-002	101010	OLIVAR-PICUAL	S	429	22,80	0,24	0,24	0,24		0,24			0,24	0,24
1700000006013674	18-047-008-00500-001	101010	OLIVAR-PICUAL	S	429	17,20	0,43	0,43	0,43		0,43			0,43	0,43
1700000006013675	18-047-008-00503-001	101010	OLIVAR-PICUAL	S	429	22,10	0,33	0,33	0,33		0,33			0,33	0,33
1700000006013677	18-047-008-00620-002	101010	OLIVAR-PICUAL	S	429	12,70	0,87	0,87	0,87		0,95			0,87	0,87
1700000006013678	18-047-008-00620-002	101010	OLIVAR-PICUAL	S	429	12,70	0,45	0,45	0,45		0,49			0,45	0,45
1700000006013680	18-047-008-00650-005	101010	OLIVAR-PICUAL	R	429	24,40	0,09	0,09	0,09		0,09			0,09	0,09
1700000006013683	18-047-008-00492-003	101010	OLIVAR-PICUAL	S	429	24,10	0,46	0,46	0,46		0,46			0,46	0,46
1700000006013685	18-047-008-00494-001	101010	OLIVAR-PICUAL	S	429	20,10	0,53	0,53	0,53		0,53			0,53	0,53
1700000006013686	18-047-008-00497-001	101010	OLIVAR-PICUAL	S	429	26,80	0,35	0,35	0,35		0,35			0,35	0,35
1700000006013697	18-047-014-00256-002	101010	OLIVAR-PICUAL	R	429	1,60	0,29	0,29	0,29		0,29			0,29	0,29
1700000006013737	18-047-008-00523-004	101010	OLIVAR-PICUAL	S	429	41,30	0,09	0,09	0,09		0,09			0,09	0,09

(1) Superficie declarada admisible ajustada con la superficie comprometida.
 (2) Factor de penalización valorando el alcance para el tipo de compromiso.

Puede verificar la integridad de una copia de este documento mediante la lectura del código QR adjunto o mediante el acceso a la dirección https://ws050.juntadeandalucia.es/verificarFirma indicando el código de VERIFICACIÓN					
FIRMADO POR	JUAN JOSE SOLER GARCIA		FECHA		03/07/2024
	ROCIO GUIJARRO MILLAN				
VERIFICACIÓN	Pk2jm6MP8Q4FQJJZRRTHBNMQA26B8		PÁGINA		1597/3256



INCIDENCIAS

INCIDENCIA DESCRIPCIÓN

- 242 Recinto pendiente de acreditación de titularidad.
Ref:170000006013771 Recinto:18-047-008-00605-00001 Cultivo:104031 ALMENDROS-PENTACEBAS CSIC Secano
Ref:170000006013770 Recinto:18-047-008-00709-00004 Cultivo:104022 ALMENDROS-LARGUETA Secano
- 8227 Línea de declaración monitorizada en la que no ha habido respuesta por parte del productor y, por tanto, sin Juicio Experto de campo.
Ref:170000006013761 Recinto:18-047-008-00662-00002 Cultivo:104031 ALMENDROS-PENTACEBAS CSIC
Ref:170000006013660 Recinto:18-047-008-00709-00012 Cultivo:101010 OLIVAR-PICUAL
- 100412 Número de hectáreas validadas inferior a la superficie mínima permitida por el grupo de cultivo (Anexo I. Criterios de Subvencionabilidad. Orden 28 de marzo de 2023).
Sup. Resuelta:0 Grupo de Pago:FRUTALES SECANO
- 100413 Recinto perteneciente a grupo de cultivo que no cumple con la superficie mínima requerida (Anexo I. Criterios de Subvencionabilidad. Orden 28 de marzo de 2023).
Ref:4176100 Recinto:18-047-007-00102-00001 Cultivo:104007 ALMENDROS-COMUNA Secano Sup. Declarada:1,59 Superficie Resolver:1,59
Ref:170000006013706 Recinto:18-047-008-00106-00001 Cultivo:104007 ALMENDROS-COMUNA Secano Sup. Declarada:0,6 Superficie Resolver:0,6
Ref:170000006013712 Recinto:18-047-008-00144-00001 Cultivo:104007 ALMENDROS-COMUNA Secano Sup. Declarada:2,09 Superficie Resolver:2,09
Ref:4628269 Recinto:18-047-008-00151-00001 Cultivo:104007 ALMENDROS-COMUNA Secano Sup. Declarada:0,71 Superficie Resolver:0,71
Ref:170000006013711 Recinto:18-047-008-00152-00002 Cultivo:104007 ALMENDROS-COMUNA Secano Sup. Declarada:0,29 Superficie Resolver:0,29
Ref:170000006013755 Recinto:18-047-008-00328-00002 Cultivo:104037 ALMENDROS-SOLETA Secano Sup. Declarada:1,06 Superficie Resolver:1,06
Ref:170000006013754 Recinto:18-047-008-00328-00004 Cultivo:104020 ALMENDROS-GUARA Secano Sup. Declarada:1,12 Superficie Resolver:1,12
Ref:170000006013752 Recinto:18-047-008-00343-00001 Cultivo:104020 ALMENDROS-GUARA Secano Sup. Declarada:1,01 Superficie Resolver:1,01
Ref:170000006013741 Recinto:18-047-008-00343-00004 Cultivo:104043 ALMENDROS-VAIRO Secano Sup. Declarada:1,02 Superficie Resolver:1,02
Ref:170000006013738 Recinto:18-047-008-00438-00001 Cultivo:104020 ALMENDROS-GUARA Secano Sup. Declarada:0,87 Superficie Resolver:0,87
Ref:4628876 Recinto:18-047-008-00511-00001 Cultivo:104090 ALMENDROS-FILIPO CEO Secano Sup. Declarada:0,26 Superficie Resolver:0,26
Ref:170000006013772 Recinto:18-047-008-00620-00006 Cultivo:104022 ALMENDROS-LARGUETA Secano Sup. Declarada:0,92 Superficie Resolver:0,92
Ref:170000006013774 Recinto:18-047-008-00620-00006 Cultivo:104022 ALMENDROS-LARGUETA Secano Sup. Declarada:1,42 Superficie Resolver:1,42
Ref:-539040 Recinto:18-047-008-00620-00007 Cultivo:104007 ALMENDROS-COMUNA Secano Sup. Declarada:0,36 Superficie Resolver:0,36
Ref:170000006013781 Recinto:18-047-008-00627-00001 Cultivo:104007 ALMENDROS-COMUNA Secano Sup. Declarada:0,64 Superficie Resolver:0,64
Ref:-539049 Recinto:18-047-008-00629-00002 Cultivo:104007 ALMENDROS-COMUNA Secano Sup. Declarada:0,94 Superficie Resolver:0,94
Ref:170000006013782 Recinto:18-047-008-00650-00007 Cultivo:104031 ALMENDROS-PENTACEBAS CSIC Secano Sup. Declarada:0,24 Superficie Resolver:0,24
Ref:170000006013784 Recinto:18-047-008-00650-00010 Cultivo:104031 ALMENDROS-PENTACEBAS CSIC Secano Sup. Declarada:0,18 Superficie Resolver:0,18
Ref:170000006013777 Recinto:18-047-008-00650-00011 Cultivo:104031 ALMENDROS-PENTACEBAS CSIC Secano Sup. Declarada:0,16 Superficie Resolver:0,16
Ref:170000006013759 Recinto:18-047-008-00662-00006 Cultivo:104031 ALMENDROS-PENTACEBAS CSIC Secano Sup. Declarada:0,21 Superficie Resolver:0,21
Ref:170000006013764 Recinto:18-047-008-00663-00003 Cultivo:104031 ALMENDROS-PENTACEBAS CSIC Secano Sup. Declarada:0,2 Superficie Resolver:0,2
Ref:170000006013773 Recinto:18-047-008-00673-00001 Cultivo:104007 ALMENDROS-COMUNA Secano Sup. Declarada:0,25 Superficie Resolver:0,25
Ref:170000006013775 Recinto:18-047-008-00674-00001 Cultivo:104007 ALMENDROS-COMUNA Secano Sup. Declarada:0,1 Superficie Resolver:0,1
Ref:-135135 Recinto:18-047-008-00709-00009 Cultivo:104007 ALMENDROS-COMUNA Secano Sup. Declarada:0,97 Superficie Resolver:0,97
Ref:170000006013758 Recinto:18-047-008-00709-00026 Cultivo:104031 ALMENDROS-PENTACEBAS CSIC Secano Sup. Declarada:0,16 Superficie Resolver:0,16
Ref:170000006013760 Recinto:18-047-008-00709-00031 Cultivo:104031 ALMENDROS-PENTACEBAS CSIC Secano Sup. Declarada:0,01 Superficie Resolver:0,01
Ref:170000006013736 Recinto:18-047-008-00710-00007 Cultivo:104007 ALMENDROS-COMUNA Secano Sup. Declarada:0,28 Superficie Resolver:0,28

(1) Superficie declarada admisible ajustada con la superficie comprometida.
(2) Factor de penalización valorando el alcance para el tipo de compromiso.

Puede verificar la integridad de una copia de este documento mediante la lectura del código QR adjunto o mediante el acceso a la dirección <https://ws050.juntadeandalucia.es/verificarFirma> indicando el código de VERIFICACIÓN

FIRMADO POR	JUAN JOSE SOLER GARCIA	FECHA	03/07/2024	
	ROCIO GUIJARRO MILLAN			
VERIFICACIÓN	Pk2jm6MP8Q4FQJJZRRTHBNMQA26B8	PÁGINA	1598/3256	



INCIDENCIAS

INCIDENCIA DESCRIPCIÓN

- Ref:170000006013708 Recinto:18-047-008-00710-00008 Cultivo:104007 ALMENDROS-COMUNA Secano Sup. Declarada:0,99 Superficie Resolver:0,99
- Ref:-801521 Recinto:18-047-008-00737-00001 Cultivo:104007 ALMENDROS-COMUNA Secano Sup. Declarada:0,25 Superficie Resolver:0,25
- Ref:170000006013766 Recinto:18-047-008-00739-00007 Cultivo:104031 ALMENDROS-PENTACEBAS CSIC Secano Sup. Declarada:0,42 Superficie Resolver:0,42
- Ref:170000006013734 Recinto:18-047-008-00758-00004 Cultivo:104007 ALMENDROS-COMUNA Secano Sup. Declarada:0,75 Superficie Resolver:0,75
- Ref:170000006013710 Recinto:18-047-008-00758-00012 Cultivo:104007 ALMENDROS-COMUNA Secano Sup. Declarada:0,04 Superficie Resolver:0,04
- Ref:170000006013728 Recinto:18-047-014-00337-00001 Cultivo:104007 ALMENDROS-COMUNA Secano Sup. Declarada:0,65 Superficie Resolver:0,65
- Ref:170000006013729 Recinto:18-047-014-00337-00003 Cultivo:104007 ALMENDROS-COMUNA Secano Sup. Declarada:0,43 Superficie Resolver:0,43
- 100421 Recinto declarado por error para una operación de la 6503, que se ha corregido de oficio marcando la operación correcta, de acuerdo con la fecha de inscripción del recinto en la producción ecológica.
Ref:-1345100 Recinto:18-047-008-00503-00001 Cultivo:101010 OLIVAR-PICUAL Secano
Ref:170000006013771 Recinto:18-047-008-00605-00001 Cultivo:104031 ALMENDROS-PENTACEBAS CSIC Secano
Ref:170000006013765 Recinto:18-047-014-00242-00001 Cultivo:104007 ALMENDROS-COMUNA Regadío
- 100424 Solicita recinto que no está comprometido para la operación.
Ref:170000006013771 Recinto:18-047-008-00605-00001 Cultivo:104031 ALMENDROS-PENTACEBAS CSIC Secano
Ref:170000006013783 Recinto:18-047-008-00650-00009 Cultivo:104031 ALMENDROS-PENTACEBAS CSIC Regadío
Ref:170000006013778 Recinto:18-047-008-00650-00013 Cultivo:104031 ALMENDROS-PENTACEBAS CSIC Regadío
Ref:170000006013761 Recinto:18-047-008-00662-00002 Cultivo:104031 ALMENDROS-PENTACEBAS CSIC Secano
Ref:170000006013770 Recinto:18-047-008-00709-00004 Cultivo:104022 ALMENDROS-LARGUETA Secano
Ref:170000006013660 Recinto:18-047-008-00709-00012 Cultivo:101010 OLIVAR-PICUAL Secano
Ref:170000006013765 Recinto:18-047-014-00242-00001 Cultivo:104007 ALMENDROS-COMUNA Regadío

(1) Superficie declarada admisible ajustada con la superficie comprometida.
(2) Factor de penalización valorando el alcance para el tipo de compromiso.

Puede verificar la integridad de una copia de este documento mediante la lectura del código QR adjunto o mediante el acceso a la dirección <https://ws050.juntadeandalucia.es/verificarFirma> indicando el código de VERIFICACIÓN

FIRMADO POR	JUAN JOSE SOLER GARCIA	FECHA	03/07/2024	
	ROCIO GUIJARRO MILLAN			
VERIFICACIÓN	Pk2jm6MP8Q4FQJJZRRTHBNMQA26B8	PÁGINA	1599/3256	



APELLIDOS Y NOMBRE / RAZÓN SOCIAL

LORENTE MARTINEZ AGUSTIN

NIF

***7310*

EXPEDIENTE

1210486

ANUALIDAD DE PAGO

1ª

IMPORTE POR ANUALIDAD

	2023	2024	2025	2026	2027
IMPORTE MÁXIMO SUBVENCIONABLE	582,57 €	582,57 €	582,57 €	582,57 €	582,57 €
IMPORTE MEDIO DE TRANSFERENCIA (€/ha)	247,90 €	247,90 €	247,90 €	247,90 €	247,90 €

RESUMEN DE UNIDADES

Cód	GRUPO DE PAGO	Sup. Dec. Admisible (ha)	Sup. Comprometida (ha)	Sup. ajustada compromiso (1) (ha)	% sobredec.	Sup. Propuesta (ha)	Importe Declarado	Importe Topado	Importe Propuesto	Importe tras sobredec.
429	OLIVAR	2,35		2,35	0,00	2,35	582,57	582,57	582,57	582,57
TOTAL		2,35	2,35	2,35		2,35	582,57	582,57	582,57	582,57

APLICACIÓN DE REDUCCIONES Y PENALIZACIONES

GRUPO DE PAGO	Importe Calculado	Importe prereduc.	Criterios de subvencionabilidad y compromisos	Presentación tardía	Omisión declaración	Condicionalidad	IMPORTE (Euros) PROPUESTO
OLIVAR	582,57	582,57	0,00	0,00	0,00	0,00	582,57
TOTAL	582,57	582,57					582,57

RESUMEN DE PAGOS

	IMPORTE (Euros)		
	PROPUESTO	FEADER (Eje 2)	MAPA
PROPUESTO	582,57	495,18	57,15
			CAPADR 30,24

RECINTOS PROPUESTOS

REF.	REFERENCIA SIGPAC	CULTIVO	DESCRIPCIÓN CULTIVO	S/R	G.PAGO	PEND. MEDIA (%)	SUP. DEC. ADMISIBLE (ha)	SUP. COMPROM. (ha)	SUP. AJUSTADA COMPROM. (1) (ha)	SUP. CONV. SIGPAC (ha)	SUP. CERTIE (ha)	SUP. CAMPO (ha)	SUP. CAMPO DETER. CULT. DECLARADO (ha)	SUP. DEC. REDUCIDA (ha)	SUP. PROPUESTA (ha)
-1064876	18-047-008-00202-003	101010	OLIVAR-PICUAL	S	429	33,20	0,08	0,08	0,08		0,08			0,08	0,08
1700000004852771	18-047-008-00682-001	101010	OLIVAR-PICUAL	R	429	19,50	1,08	1,08	1,08		1,08			1,08	1,08
1700000004852772	18-047-010-00322-001	101010	OLIVAR-PICUAL	S	429	19,10	0,52	0,52	0,52		0,52			0,52	0,52
1700000004852773	18-047-008-00487-002	101010	OLIVAR-PICUAL	S	429	15,40	0,08	0,08	0,08		0,08			0,08	0,08
1700000004852775	18-047-008-00539-003	101010	OLIVAR-PICUAL	S	429	33,70	0,40	0,40	0,40		0,40			0,40	0,40
1700000004852777	18-047-008-00373-005	101010	OLIVAR-PICUAL	S	429	41,00	0,10	0,10	0,10		0,10			0,10	0,10
1700000004852779	18-047-008-00379-002	101010	OLIVAR-PICUAL	R	429	28,80	0,09	0,09	0,09		0,09			0,09	0,09

(1) Superficie declarada admisible ajustada con la superficie comprometida.
(2) Factor de penalización valorando el alcance para el tipo de compromiso.

Puede verificar la integridad de una copia de este documento mediante la lectura del código QR adjunto o mediante el acceso a la dirección <https://ws050.juntadeandalucia.es/verificarFirma> indicando el código de VERIFICACIÓN

FIRMADO POR	JUAN JOSE SOLER GARCIA	FECHA	03/07/2024	
	ROCIO GUIJARRO MILLAN			
VERIFICACIÓN	Pk2jm6MP8Q4FQJJZRRTHBNMQA26B8	PÁGINA	1600/3256	



INCIDENCIAS

INCIDENCIA DESCRIPCIÓN

- 100412 Número de hectáreas validadas inferior a la superficie mínima permitida por el grupo de cultivo (Anexo I. Criterios de Subvencionabilidad. Orden 28 de marzo de 2023).
Sup. Resuelta:0 Grupo de Pago:FRUTALES SECANO

- 100413 Recinto perteneciente a grupo de cultivo que no cumple con la superficie mínima requerida (Anexo I. Criterios de Subvencionabilidad. Orden 28 de marzo de 2023).
Ref:1700000004852780 Recinto:18-047-006-00306-00001 Cultivo:104090 ALMENDROS-FILIPO CEO Secano Sup. Declarada:1,01 Superficie Resolver:1,01
Ref:1700000004852790 Recinto:18-047-007-00067-00001 Cultivo:104007 ALMENDROS-COMUNA Secano Sup. Declarada:1,64 Superficie Resolver:1,64
Ref:1700000004852796 Recinto:18-047-007-00072-00001 Cultivo:104090 ALMENDROS-FILIPO CEO Secano Sup. Declarada:0,66 Superficie Resolver:0,66
Ref:1700000004852797 Recinto:18-047-007-00112-00001 Cultivo:104090 ALMENDROS-FILIPO CEO Secano Sup. Declarada:0,55 Superficie Resolver:0,55
Ref:1700000004852791 Recinto:18-047-008-00056-00002 Cultivo:104057 ALMENDROS-AVIJOR Secano Sup. Declarada:0,58 Superficie Resolver:0,58
Ref:1700000004852792 Recinto:18-047-008-00057-00001 Cultivo:104057 ALMENDROS-AVIJOR Secano Sup. Declarada:1,01 Superficie Resolver:1,01
Ref:1700000004852793 Recinto:18-047-008-00147-00001 Cultivo:104020 ALMENDROS-GUARA Secano Sup. Declarada:1,4 Superficie Resolver:1,4
Ref:-1064875 Recinto:18-047-008-00147-00003 Cultivo:104020 ALMENDROS-GUARA Secano Sup. Declarada:0,95 Superficie Resolver:0,95
Ref:1700000004852794 Recinto:18-047-008-00372-00001 Cultivo:104022 ALMENDROS-LARGUETA Secano Sup. Declarada:0,54 Superficie Resolver:0,54
Ref:1700000004852795 Recinto:18-047-008-00373-00001 Cultivo:104022 ALMENDROS-LARGUETA Secano Sup. Declarada:0,23 Superficie Resolver:0,23
Ref:1700000004852788 Recinto:18-047-008-00377-00001 Cultivo:104022 ALMENDROS-LARGUETA Secano Sup. Declarada:0,46 Superficie Resolver:0,46
Ref:1700000004852789 Recinto:18-047-008-00377-00002 Cultivo:104022 ALMENDROS-LARGUETA Secano Sup. Declarada:0,07 Superficie Resolver:0,07
Ref:1700000004852784 Recinto:18-047-009-00030-00001 Cultivo:104020 ALMENDROS-GUARA Secano Sup. Declarada:1,51 Superficie Resolver:1,51
Ref:1700000004852785 Recinto:18-047-009-00172-00001 Cultivo:104090 ALMENDROS-FILIPO CEO Secano Sup. Declarada:0,78 Superficie Resolver:0,78
Ref:1700000004852786 Recinto:18-047-010-00473-00004 Cultivo:104090 ALMENDROS-FILIPO CEO Secano Sup. Declarada:0,27 Superficie Resolver:0,27
Ref:1700000004852781 Recinto:18-047-010-00494-00001 Cultivo:104090 ALMENDROS-FILIPO CEO Secano Sup. Declarada:0,27 Superficie Resolver:0,27
Ref:1700000004852787 Recinto:18-047-010-00495-00002 Cultivo:104090 ALMENDROS-FILIPO CEO Secano Sup. Declarada:0,25 Superficie Resolver:0,25
Ref:1700000004852782 Recinto:18-047-010-00496-00004 Cultivo:104007 ALMENDROS-COMUNA Secano Sup. Declarada:0,06 Superficie Resolver:0,06
Ref:1700000004852783 Recinto:18-047-014-00490-00001 Cultivo:104007 ALMENDROS-COMUNA Secano Sup. Declarada:0,84 Superficie Resolver:0,84

(1) Superficie declarada admisible ajustada con la superficie comprometida.
(2) Factor de penalización valorando el alcance para el tipo de compromiso.

Puede verificar la integridad de una copia de este documento mediante la lectura del código QR adjunto o mediante el acceso a la dirección https://ws050.juntadeandalucia.es/verificarFirma indicando el código de VERIFICACIÓN				
FIRMADO POR	JUAN JOSE SOLER GARCIA	FECHA	03/07/2024	
	ROCIO GUIJARRO MILLAN			
VERIFICACIÓN	Pk2jm6MP8Q4FQJJZRRTHBNMQA26B8	PÁGINA	1601/3256	



APELLIDOS Y NOMBRE / RAZÓN SOCIAL

LORENTE PALLARES MARIA ROSA

NIF

***9803*

EXPEDIENTE

1170593

ANUALIDAD DE PAGO

1ª

IMPORTES POR ANUALIDAD

	2023	2024	2025	2026	2027
IMPORTE MÁXIMO SUBVENCIONABLE	2.241,85 €	2.241,85 €	2.241,85 €	2.241,85 €	2.241,85 €
IMPORTE MEDIO DE TRANSFERENCIA (€/ha)	151,17 €	151,17 €	151,17 €	151,17 €	151,17 €

RESUMEN DE UNIDADES

Cód	GRUPO DE PAGO	Sup. Dec. Admisible (ha)	Sup. Comprometida (ha)	Sup. ajustada compromiso (I) (ha)	% sobredec.	Sup. Propuesta (ha)	Importe Declarado	Importe Topado	Importe Propuesto	Importe tras sobredec.
426	HERBÁCEOS	14,86		14,83	0,00	14,83	2.241,85	2.241,85	2.241,85	2.241,85
TOTAL		14,86	14,83	14,83		14,83	2.241,85	2.241,85	2.241,85	2.241,85

APLICACIÓN DE REDUCCIONES Y PENALIZACIONES

GRUPO DE PAGO	Importe Calculado	Importe prerreduc.	Criterios de subvencionabilidad y compromisos	Presentación tardía	Omisión declaración	Condicionalidad	IMPORTE (Euros) PROPUESTO
HERBÁCEOS	2.241,85	2.241,85	0,00	0,00	2,00	0,00	2.197,01
TOTAL	2.241,85	2.241,85					2.197,01

RESUMEN DE PAGOS

	IMPORTE (Euros)			
	PROPUESTO	FEADER (Eje 2)	MAPA	CAPADR
PROPUESTO	2.197,01	1.867,46	215,53	114,02

RECINTOS PROPUESTOS

REF.	REFERENCIA SIGPAC	CULTIVO	DESCRIPCIÓN CULTIVO	S/R	G.PAGO	PEND. MEDIA (%)	SUP. DEC. ADMISIBLE (ha)	SUP. COMPROM. (ha)	SUP. AJUSTADA COMPROM. (I) (ha)	SUP. CONV. SIGPAC (ha)	SUP. CERTIE (ha)	SUP. CAMPO (ha)	SUP. CAMPO DETER. CULT. DECLARADO (ha)	SUP. DEC. REDUCIDA (ha)	SUP. PROPUESTA (ha)
-124996	18-167-018-00379-008	5000	CEBADA-SIN VARIEDAD	R	426	0,70	4,64	4,64	4,64		4,64			4,64	4,64
1700000004711229	18-167-018-00168-001	5000	CEBADA-SIN VARIEDAD	R	426	1,00	5,06	5,06	5,06		5,06			5,06	5,06
1700000004711236	18-167-018-00379-006	40000	GUISANTES-SIN VARIEDAD	R	426	0,90	2,51	2,51	2,51		2,51			2,51	2,51
1700000004711237	18-167-018-00418-001	1000	TRIGO BLANDO-SIN VARIEDAD	R	426	0,80	1,36	1,33	1,33		1,36			1,33	1,33
1700000004711238	18-167-018-00601-001	5000	CEBADA-SIN VARIEDAD	R	426	1,20	0,68	0,68	0,68		0,68			0,68	0,68
1700000004711240	18-167-018-00379-003	5000	CEBADA-SIN VARIEDAD	R	426	1,10	0,61	0,61	0,61		0,61			0,61	0,61

INCIDENCIAS

INCIDENCIA DESCRIPCIÓN

- 256 Solicitud con recintos no declarados en campaña actual con una reducción por omisión de superficie superior al 3%
CÓDIGO PARA EL PORCENTAJE DE REDUCCIÓN POR OMISIÓN QUE CORRESPONDE A LA SOLICITUD:2
- 4272 Verifica que las líneas de declaración de las Solicitudes Únicas no tienen solapes con la capa de Retroactividad Gráfica (ambas de la misma campaña) a nivel de expediente/línea de declaración gráfica de la solicitud.
Ref:1700000004711237 Recinto:18-167-018-00418-00001 Cultivo: - Agregado de la referencia del recinto.:0 Zona de la referencia del recinto.:0 Superficie solapada.:0,03 Id. Incid.:95941458
- 100421 Recinto declarado por error para una operación de la 6503, que se ha corregido de oficio marcando la operación correcta, de acuerdo con la fecha de inscripción del recinto en la producción ecológica.
Ref:1700000004711229 Recinto:18-167-018-00168-00001 Cultivo:5000 CEBADA-SIN VARIEDAD Regadío
Ref:1700000004711240 Recinto:18-167-018-00379-00003 Cultivo:5000 CEBADA-SIN VARIEDAD Regadío
Ref:1700000004711236 Recinto:18-167-018-00379-00006 Cultivo:40000 GUISANTES-SIN VARIEDAD Regadío
Ref:124996 Recinto:18-167-018-00379-00008 Cultivo:5000 CEBADA-SIN VARIEDAD Regadío
Ref:1700000004711237 Recinto:18-167-018-00418-00001 Cultivo:1000 TRIGO BLANDO-SIN VARIEDAD Regadío
Ref:1700000004711238 Recinto:18-167-018-00601-00001 Cultivo:5000 CEBADA-SIN VARIEDAD Regadío

(1) Superficie declarada admisible ajustada con la superficie comprometida.
(2) Factor de penalización valorando el alcance para el tipo de compromiso.

Puede verificar la integridad de una copia de este documento mediante la lectura del código QR adjunto o mediante el acceso a la dirección <https://ws050.juntadeandalucia.es/verificarFirma> indicando el código de VERIFICACIÓN

FIRMADO POR	JUAN JOSE SOLER GARCIA	FECHA	03/07/2024	
	ROCIO GUIJARRO MILLAN			
VERIFICACIÓN	Pk2jm6MP8Q4FQJJZRRTHBNMQA26B8	PÁGINA	1602/3256	



APELLIDOS Y NOMBRE / RAZÓN SOCIAL

LORENTE RODRIGUEZ JUAN LUIS

NIF
***7120*

EXPEDIENTE
1120792

ANUALIDAD DE PAGO
1ª

IMPORTE POR ANUALIDAD

	2023	2024	2025	2026	2027
IMPORTE MÁXIMO SUBVENCIONABLE	1.438,00 €	1.438,00 €	1.438,00 €	1.438,00 €	1.438,00 €
IMPORTE MEDIO DE TRANSFERENCIA (€/ha)	216,24 €	216,24 €	216,24 €	216,24 €	216,24 €

RESUMEN DE UNIDADES

Cód	GRUPO DE PAGO	Sup. Dec. Admisible (ha)	Sup. Comprometida (ha)	Sup. ajustada compromiso (1) (ha)	% sobredec.	Sup. Propuesta (ha)	Importe Declarado	Importe Topado	Importe Propuesto	Importe tras sobredec.
432	FRUTALES SECANO	6,65		6,65	0,00	6,65	1.438,00	1.438,00	1.438,00	1.438,00
TOTAL		6,65	6,65	6,65		6,65	1.438,00	1.438,00	1.438,00	1.438,00

APLICACIÓN DE REDUCCIONES Y PENALIZACIONES

GRUPO DE PAGO	Importe Calculado	Importe prereduc.	Criterios de subvencionabilidad y compromisos	Presentación tardía	Omisión declaración	Condicionalidad	IMPORTE (Euros) PROPUESTO
FRUTALES SECANO	1.438,00	1.438,00	0,00	0,00	0,00	0,00	1.438,00
TOTAL	1.438,00	1.438,00					1.438,00

RESUMEN DE PAGOS

	IMPORTE (Euros)			
	PROPUESTO	FEADER (Eje 2)	MAPA	CAPADR
PROPUESTO	1.438,00	1.222,30	141,07	74,63

RECINTOS PROPUESTOS

REF.	REFERENCIA SIGPAC	CULTIVO	DESCRIPCIÓN CULTIVO	S/R	G.PAGO	PEND. MEDIA (%)	SUP. DEC. ADMISIBLE (ha)	SUP. COMPROM. (ha)	SUP. AJUSTADA COMPR.(1) (ha)	SUP. CONV. SIGPAC (ha)	SUP. CERTIE. (ha)	SUP. CAMPO (ha)	SUP. CAMPO DETER. CULT. DECLARADO (ha)	SUP. DEC. REDUCIDA (ha)	SUP. PROPUESTA (ha)
1700000005306283	18-057-021-00383-001	104020	ALMENDROS-GUARA	S	432	2,70	0,45	0,45	0,45		0,45			0,45	0,45
1700000005306284	18-057-021-00411-001	104020	ALMENDROS-GUARA	S	432	4,40	3,14	3,14	3,14		3,14			3,14	3,14
1700000005306285	18-057-034-00208-001	104020	ALMENDROS-GUARA	S	432	4,20	3,06	3,06	3,06		3,06			3,06	3,06

(1) Superficie declarada admisible ajustada con la superficie comprometida.
(2) Factor de penalización valorando el alcance para el tipo de compromiso.

Puede verificar la integridad de una copia de este documento mediante la lectura del código QR adjunto o mediante el acceso a la dirección <https://ws050.juntadeandalucia.es/verificarFirma> indicando el código de VERIFICACIÓN

FIRMADO POR	JUAN JOSE SOLER GARCIA	FECHA	03/07/2024	
	ROCIO GUIJARRO MILLAN			
VERIFICACIÓN	Pk2jm6MP8Q4FQJJZRRTHBNMQA26B8	PÁGINA	1603/3256	



APELLIDOS Y NOMBRE / RAZÓN SOCIAL
LORENTE SANCHEZ ANTONIO MANUEL

NIF
***3387*

EXPEDIENTE
1067068

ANUALIDAD DE PAGO
1ª

IMPORTE POR ANUALIDAD

	2023	2024	2025	2026	2027
IMPORTE MÁXIMO SUBVENCIONABLE	1.308,25 €	1.308,25 €	1.308,25 €	1.308,25 €	1.308,25 €
IMPORTE MEDIO DE TRANSFERENCIA (€/ha)	216,24 €	216,24 €	216,24 €	216,24 €	216,24 €

RESUMEN DE UNIDADES

Cód	GRUPO DE PAGO	Sup. Dec. Admisible (ha)	Sup. Comprometida (ha)	Sup. ajustada compromiso (I) (ha)	% sobredec.	Sup. Propuesta (ha)	Importe Declarado	Importe Topado	Importe Propuesto	Importe tras sobredec.
432	FRUTALES SECANO	6,05		6,05	0,00	6,05	1.308,25	1.308,25	1.308,25	1.308,25
TOTAL		6,05	6,05	6,05		6,05	1.308,25	1.308,25	1.308,25	1.308,25

APLICACIÓN DE REDUCCIONES Y PENALIZACIONES

GRUPO DE PAGO	Importe Calculado	Importe prerreduc.	Criterios de subvencionabilidad y compromisos	Presentación tardía	Omisión declaración	Condicionalidad	IMPORTE (Euros) PROPUESTO
FRUTALES SECANO	1.308,25	1.308,25	0,00	0,00	0,00	0,00	1.308,25
TOTAL	1.308,25	1.308,25					1.308,25

RESUMEN DE PAGOS

	IMPORTE (Euros)			
	PROPUESTO	FEADER (Eje 2)	MAPA	CAPADR
PROPUESTO	1.308,25	1.112,01	128,34	67,90

RECINTOS PROPUESTOS

REF.	REFERENCIA SIGPAC	CULTIVO DESCRIPCIÓN CULTIVO	S/R	G.PAGO	PEND. MEDIA (%)	SUP. DEC. ADMISIBLE (ha)	SUP. COMPROM. (ha)	SUP. AJUSTADA COMPR.(I) (ha)	SUP. CONV. SIGPAC (ha)	SUP. CERTIE. (ha)	SUP. CAMPO (ha)	SUP. CAMPO DETER. CULT. DECLARADO (ha)	SUP. DEC. REDUCIDA (ha)	SUP. PROPUESTA (ha)
-51355	04-008-005-00126-003	104007 ALMENDROS-COMUNA	S	432	26,70	2,65	2,65	2,65		2,65			2,65	2,65
1700000005568097	04-008-005-00058-001	104007 ALMENDROS-COMUNA	S	432	14,10	0,67	0,67	0,67		0,67			0,67	0,67
1700000005568099	04-008-005-00059-001	104007 ALMENDROS-COMUNA	S	432	15,40	0,73	0,73	0,73		0,73			0,73	0,73
1700000005568100	04-008-005-00126-007	104007 ALMENDROS-COMUNA	S	432	30,40	2,00	2,00	2,00		2,00			2,00	2,00

INCIDENCIAS

INCIDENCIA DESCRIPCIÓN

100421 Recinto declarado por error para una operación de la 6503, que se ha corregido de oficio marcando la operación correcta, de acuerdo con la fecha de inscripción del recinto en la producción ecológica.
 Ref:1700000005568097 Recinto:04-008-005-00058-00001 Cultivo:104007 ALMENDROS-COMUNA Secano
 Ref:1700000005568099 Recinto:04-008-005-00059-00001 Cultivo:104007 ALMENDROS-COMUNA Secano
 Ref:-51355 Recinto:04-008-005-00126-00003 Cultivo:104007 ALMENDROS-COMUNA Secano
 Ref:1700000005568100 Recinto:04-008-005-00126-00007 Cultivo:104007 ALMENDROS-COMUNA Secano

(1) Superficie declarada admisible ajustada con la superficie comprometida.
 (2) Factor de penalización valorando el alcance para el tipo de compromiso.

Puede verificar la integridad de una copia de este documento mediante la lectura del código QR adjunto o mediante el acceso a la dirección <https://ws050.juntadeandalucia.es/verificarFirma> indicando el código de VERIFICACIÓN

FIRMADO POR	JUAN JOSE SOLER GARCIA	FECHA	03/07/2024	
	ROCIO GUIJARRO MILLAN			
VERIFICACIÓN	Pk2jm6MP8Q4FQJJZRRTHBNMQA26B8	PÁGINA	1604/3256	



APELLIDOS Y NOMBRE / RAZÓN SOCIAL
LORENTE SANCHEZ MARIA MATILDE

NIF
****5041*

EXPEDIENTE
1066792

ANUALIDAD DE PAGO
1ª

IMPORTE POR ANUALIDAD

	2023	2024	2025	2026	2027
IMPORTE MÁXIMO SUBVENCIONABLE	2.229,43 €	2.229,43 €	2.229,43 €	2.229,43 €	2.229,43 €
IMPORTE MEDIO DE TRANSFERENCIA (€/ha)	216,24 €	216,24 €	216,24 €	216,24 €	216,24 €

RESUMEN DE UNIDADES

Cód	GRUPO DE PAGO	Sup. Dec. Admisible (ha)	Sup. Comprometida (ha)	Sup. ajustada compromiso (1) (ha)	% sobredec.	Sup. Propuesta (ha)	Importe Declarado	Importe Topado	Importe Propuesto	Importe tras sobredec.
432	FRUTALES SECANO	10,40		10,31	0,00	10,31	2.229,43	2.229,43	2.229,43	2.229,43
TOTAL		10,40	10,31	10,31		10,31	2.229,43	2.229,43	2.229,43	2.229,43

APLICACIÓN DE REDUCCIONES Y PENALIZACIONES

GRUPO DE PAGO	Importe Calculado	Importe prereduc.	Criterios de subvencionabilidad y compromisos	Presentación tardía	Omisión declaración	Condicionabilidad	IMPORTE (Euros) PROPUESTO
FRUTALES SECANO	2.229,43	2.229,43	0,00	0,00	0,00	0,00	2.229,43
TOTAL	2.229,43	2.229,43					2.229,43

RESUMEN DE PAGOS

	IMPORTE (Euros)			
	PROPUESTO	FEADER (Eje 2)	MAPA	CAPADR
PROPUESTO	2.229,43	1.895,02	218,71	115,70

RECINTOS PROPUESTOS

REF.	REFERENCIA SIGPAC	CULTIVO DESCRIPCIÓN CULTIVO	S/R	G.PAGO	PEND. MEDIA (%)	SUP. DEC. ADMISIBLE (ha)	SUP. COMPROM. (ha)	SUP. AJUSTADA COMPROM. (1) (ha)	SUP. CONV. SIGPAC (ha)	SUP. CERTIE (ha)	SUP. CAMPO (ha)	SUP. CAMPO DETER. CULT. DECLARADO (ha)	SUP. DEC. REDUCIDA (ha)	SUP. PROPUESTA (ha)
1700000005569730	04-008-005-00126-003	104007 ALMENDROS-COMUNA	S	432	26,70	4,50	4,50	4,50		4,50			4,50	4,50
1700000005569731	04-008-005-00143-001	104007 ALMENDROS-COMUNA	S	432	27,10	2,26	2,17	2,17		2,26			2,17	2,17
1700000005569732	04-008-010-00085-001	104007 ALMENDROS-COMUNA	S	432	21,40	3,13	3,13	3,13		3,13			3,13	3,13
1700000005569733	04-008-005-00132-001	104007 ALMENDROS-COMUNA	S	432	21,00	0,51	0,51	0,51		0,51			0,51	0,51

INCIDENCIAS

INCIDENCIA DESCRIPCIÓN

4272 Verifica que las líneas de declaración de las Solicitudes Únicas no tienen solapes con la capa de Retroactividad Gráfica (ambas de la misma campaña) a nivel de expediente/línea de declaración gráfica de la solicitud.
 Ref:1700000005569731 Recinto:04-008-005-00143-00001 Cultivo: - Agregado de la referencia del recinto.:0 Zona de la referencia del recinto.:0 Superficie solapada.:0,09 Id. Incid.:95939034

(1) Superficie declarada admisible ajustada con la superficie comprometida.
 (2) Factor de penalización valorando el alcance para el tipo de compromiso.

Puede verificar la integridad de una copia de este documento mediante la lectura del código QR adjunto o mediante el acceso a la dirección https://ws050.juntadeandalucia.es/verificarFirma indicando el código de VERIFICACIÓN					
FIRMADO POR	JUAN JOSE SOLER GARCIA		FECHA		03/07/2024
	ROCIO GUIJARRO MILLAN				
VERIFICACIÓN	Pk2jm6MP8Q4FQJJZRRTHBNMQA26B8		PÁGINA		1605/3256



APELLIDOS Y NOMBRE / RAZÓN SOCIAL

LORENTE TUNEZ MIGUEL ANGEL

NIF

***9406*

EXPEDIENTE

1049079

ANUALIDAD DE PAGO

1ª

IMPORTES POR ANUALIDAD

	2023	2024	2025	2026	2027
IMPORTE MÁXIMO SUBVENCIONABLE	3.069,83 €	3.069,83 €	3.069,83 €	3.069,83 €	3.069,83 €
IMPORTE MEDIO DE TRANSFERENCIA (€/ha)	218,49 €	218,49 €	218,49 €	218,49 €	218,49 €

RESUMEN DE UNIDADES

Cód	GRUPO DE PAGO	Sup. Dec. Admisible (ha)	Sup. Comprometida (ha)	Sup. ajustada compromiso (1) (ha)	% sobredec.	Sup. Propuesta (ha)	Importe Declarado	Importe Topado	Importe Propuesto	Importe tras sobredec.
429	OLIVAR	1,00		1,00	0,00	1,00	247,90	247,90	247,90	247,90
432	FRUTALES SECANO	13,05		13,05	0,00	13,05	2.821,93	2.821,93	2.821,93	2.821,93
TOTAL		14,05	14,05	14,05		14,05	3.069,83	3.069,83	3.069,83	3.069,83

APLICACIÓN DE REDUCCIONES Y PENALIZACIONES

GRUPO DE PAGO	Importe Calculado	Importe prereduc.	Criterios de subvencionabilidad y compromisos			Omisión declaración	Condicionalidad	IMPORTE (Euros)	
			Presentación tardía					PROPUESTO	
FRUTALES SECANO	2.821,93	2.821,93	0,00	0,00	0,00	0,00	0,00	2.821,93	
OLIVAR	247,90	247,90	0,00	0,00	0,00	0,00	0,00	247,90	
TOTAL	3.069,83	3.069,83						3.069,83	

RESUMEN DE PAGOS

PROPUESTO	IMPORTE (Euros)			
	PROPUESTO	FEADER (Eje 2)	MAPA	CAPADR
PROPUESTO	3.069,83	2.609,36	301,15	159,32

RECINTOS PROPUESTOS

REF.	REFERENCIA SIGPAC	CULTIVO	DESCRIPCIÓN CULTIVO	S/R	G.PAGO	PEND. MEDIA (%)	SUP. DEC. ADMISIBLE (ha)	SUP. COMPROM. (ha)	SUP. AJUSTADA COMPROM. (1) (ha)	SUP. CONV. SIGPAC (ha)	SUP. CERTIF. (ha)	SUP. CAMPO (ha)	SUP. CAMPO DETER. CULT. DECLARADO (ha)	SUP. DEC. REDUCIDA (ha)	SUP. PROPUESTA (ha)
170000002650252	18-057-031-00083-009	101010	OLIVAR-PICUAL	S	429	4,60	1,00	1,00	1,00	1,00	1,00			1,00	1,00
170000002650256	18-057-031-00083-008	104043	ALMENDROS-VAIRO	S	432	5,30	3,65	3,65	3,65	3,65	3,65			3,65	3,65
170000002650257	18-057-031-00102-001	104013	ALMENDROS-FERRADUEL	S	432	13,00	4,35	4,35	4,35	4,35	4,35			4,35	4,35
170000002650258	18-057-031-00107-006	104043	ALMENDROS-VAIRO	S	432	5,10	0,10	0,10	0,10	0,10	0,10			0,10	0,10
170000002650259	18-057-031-00083-006	104057	ALMENDROS-AVIJOR	S	432	4,90	4,95	4,95	4,95	4,95	4,95			4,95	4,95

(1) Superficie declarada admisible ajustada con la superficie comprometida.
(2) Factor de penalización valorando el alcance para el tipo de compromiso.

Puede verificar la integridad de una copia de este documento mediante la lectura del código QR adjunto o mediante el acceso a la dirección <https://ws050.juntadeandalucia.es/verificarFirma> indicando el código de VERIFICACIÓN

FIRMADO POR	JUAN JOSE SOLER GARCIA	FECHA	03/07/2024	
	ROCIO GUIJARRO MILLAN			
VERIFICACIÓN	Pk2jm6MP8Q4FQJJZRRTHBNMQA26B8	PÁGINA	1606/3256	



APELLIDOS Y NOMBRE / RAZÓN SOCIAL

LORENZO ACOSTA MARIA JOSE

NIF
****5567*

EXPEDIENTE
1252617

ANUALIDAD DE PAGO

1ª

IMPORTES POR ANUALIDAD

	2023	2024	2025	2026	2027
IMPORTE MÁXIMO SUBVENCIONABLE	185,32 €	185,32 €	185,32 €	185,32 €	185,32 €
IMPORTE MEDIO DE TRANSFERENCIA (€/ha)	349,66 €	349,66 €	349,66 €	349,66 €	349,66 €

RESUMEN DE UNIDADES

Cód	GRUPO DE PAGO	Sup. Dec. Admisible (ha)	Sup. Comprometida (ha)	Sup. ajustada compromiso (1) (ha)	% sobredec.	Sup. Propuesta (ha)	Importe Declarado	Importe Topado	Importe Propuesto	Importe tras sobredec.
433	FRUTALES REGADÍO	0,53		0,53	0,00	0,53	185,32	185,32	185,32	185,32
TOTAL		0,53	0,53	0,53		0,53	185,32	185,32	185,32	185,32

APLICACIÓN DE REDUCCIONES Y PENALIZACIONES

GRUPO DE PAGO	Importe Calculado	Importe prereduc.	Criterios de subvencionabilidad y compromisos	Presentación tardía	Omisión declaración	Condicionalidad	IMPORTE (Euros) PROPUESTO
FRUTALES REGADÍO	185,32	185,32	0,00	0,00	0,00	0,00	185,32
TOTAL	185,32	185,32					185,32

RESUMEN DE PAGOS

	IMPORTE (Euros)			
	PROPUESTO	FEADER (Eje 2)	MAPA	CAPADR
PROPUESTO	185,32	157,52	18,18	9,62

RECINTOS PROPUESTOS

REF.	REFERENCIA SIGPAC	CULTIVO	DESCRIPCIÓN CULTIVO	S/R	G.PAGO	PEND. MEDIA (%)	SUP. DEC. ADMISIBLE (ha)	SUP. COMPROM. (ha)	SUP. AJUSTADA COMPR.(1) (ha)	SUP. CONV. SIGPAC (ha)	SUP. CERTIE. (ha)	SUP. CAMPO (ha)	SUP. CAMPO DETER. CULT. DECLARADO (ha)	SUP. DEC. REDUCIDA (ha)	SUP. PROPUESTA (ha)
-1272860	18-142-036-00263-001	343005	AGUACATE-HASS	R	433	46,80	0,47	0,47	0,47		0,47			0,47	0,47
-1136122	18-142-036-00289-003	113000	OTROS FRUTALES-SIN VARIEDAD	R	433	4,20	0,06	0,06	0,06		0,06			0,06	0,06

(1) Superficie declarada admisible ajustada con la superficie comprometida.
(2) Factor de penalización valorando el alcance para el tipo de compromiso.

Puede verificar la integridad de una copia de este documento mediante la lectura del código QR adjunto o mediante el acceso a la dirección <https://ws050.juntadeandalucia.es/verificarFirma> indicando el código de VERIFICACIÓN

FIRMADO POR	JUAN JOSE SOLER GARCIA	FECHA	03/07/2024	
	ROCIO GUIJARRO MILLAN			
VERIFICACIÓN	Pk2jm6MP8Q4FQJJZRRTHBNMQA26B8	PÁGINA	1607/3256	



INCIDENCIAS

INCIDENCIA DESCRIPCIÓN

- 219 Superficie declarada sobre un mismo recinto, en un mismo expediente, mayor que la superficie total del recinto SIGPAC.
Ref:-1272894 Recinto:18-142-036-00289-00001 Cultivo:343005 AGUACATE-HASS Regadío Suma de superficies declaradas para este recinto por el solicitante (Áreas):28 Superficie SIGPAC total para el recinto (Áreas):22 Exceso de superficie declarada (Hectáreas):0,06
- 248 Verifica que los recintos declarados con sistema de explotación regadío corresponden realmente a regadío según SIGPAC.
Ref:-1272718 Recinto:18-142-036-00288-00006 Cultivo:207211 LIMONERO-COMUN Regadío
Ref:-1272894 Recinto:18-142-036-00289-00001 Cultivo:343005 AGUACATE-HASS Regadío
- 100400 Recinto con cultivo, variedad, régimen de explotación o uso Siggac no compatible con la operación solicitada (Anexo IV.I Cultivos y variedades elegibles para las Intervenciones. Orden de 28 de marzo de 2023).
Ref:-1272718 Recinto:18-142-036-00288-00006 Cultivo:207211 LIMONERO-COMUN Regadío Uso:FY
Ref:-1272894 Recinto:18-142-036-00289-00001 Cultivo:343005 AGUACATE-HASS Regadío Uso:IM
- 100402 Recinto solicitado no forma parte de ningún organismo de control autorizado para la producción ecológica en Andalucía o fecha de inscripción posterior al plazo establecido (Anexo I. Criterios de Subvencionabilidad. Orden 28 de marzo de 2023).
Ref:5080427 Recinto:18-142-036-00061-00001 Cultivo:49270 ALUBIAS-HELDA Regadío
Ref:-1272743 Recinto:18-142-036-00263-00002 Cultivo:49270 ALUBIAS-HELDA Regadío
- 100406 Grupo de cultivo declarado en el recinto no coincide con el grupo de cultivo existente en el organismo de control autorizado para la producción ecológica en Andalucía (Anexo I. Criterios de Subvencionabilidad. Orden 28 de marzo de 2023).
Ref:5080427 Recinto:18-142-036-00061-00001 Cultivo:49270 ALUBIAS-HELDA Regadío Grupo de SIPEA:HORTICOLAS
Ref:-1272743 Recinto:18-142-036-00263-00002 Cultivo:49270 ALUBIAS-HELDA Regadío Grupo de SIPEA:HORTICOLAS
- 100424 Solicita recinto que no está comprometido para la operación.
Ref:5080427 Recinto:18-142-036-00061-00001 Cultivo:49270 ALUBIAS-HELDA Regadío
Ref:-1272743 Recinto:18-142-036-00263-00002 Cultivo:49270 ALUBIAS-HELDA Regadío
Ref:-1480116 Recinto:18-142-036-00263-00006 Cultivo:162000 BERENJENA-SIN VARIEDAD Regadío
Ref:-1272718 Recinto:18-142-036-00288-00006 Cultivo:207211 LIMONERO-COMUN Regadío
Ref:-1272894 Recinto:18-142-036-00289-00001 Cultivo:343005 AGUACATE-HASS Regadío
- 100426 Recinto con incidencia de uso de regadío cuyo cultivo no es admisible en régimen de secano.
Ref:-1272718 Recinto:18-142-036-00288-00006 Cultivo:207211 LIMONERO-COMUN Regadío
Ref:-1272894 Recinto:18-142-036-00289-00001 Cultivo:343005 AGUACATE-HASS Regadío

(1) Superficie declarada admisible ajustada con la superficie comprometida.
(2) Factor de penalización valorando el alcance para el tipo de compromiso.

Puede verificar la integridad de una copia de este documento mediante la lectura del código QR adjunto o mediante el acceso a la dirección <https://ws050.juntadeandalucia.es/verificarFirma> indicando el código de VERIFICACIÓN

FIRMADO POR	JUAN JOSE SOLER GARCIA	FECHA	03/07/2024	
	ROCIO GUIJARRO MILLAN			
VERIFICACIÓN	Pk2jm6MP8Q4FQJJZRRTHBNMQA26B8	PÁGINA	1608/3256	



APELLIDOS Y NOMBRE / RAZÓN SOCIAL

LORENZO PADILLA ISMAEL

NIF

****5472*

EXPEDIENTE

1276096

ANUALIDAD DE PAGO

RESUMEN DE PAGOS

	<u>PROPUESTO</u>	<u>IMPORTE (Euros)</u>		
		<u>FEADER (Eje 2)</u>	<u>MAPA</u>	<u>CAPADR</u>
PROPUESTO	0,00	0,00	0,00	0,00

INCIDENCIAS

INCIDENCIA DESCRIPCIÓN

- 7162 Se advierte que en el impreso DATOS DE RECINTOS no está consignada la operación solicitada en el impreso SOLICITA LINEAS DE AYUDA DE DESARROLLO RURAL.
- 101008 Expediente sin compromisos vigentes.
Operación:6503.2

(1) Superficie declarada admisible ajustada con la superficie comprometida.
(2) Factor de penalización valorando el alcance para el tipo de compromiso.

Puede verificar la integridad de una copia de este documento mediante la lectura del código QR adjunto o mediante el acceso a la dirección <https://ws050.juntadeandalucia.es/verificarFirma> indicando el código de VERIFICACIÓN

FIRMADO POR	JUAN JOSE SOLER GARCIA	FECHA	03/07/2024	
	ROCIO GUIJARRO MILLAN			
VERIFICACIÓN	Pk2jm6MP8Q4FQJJZRRTHBNMQA26B8	PÁGINA	1609/3256	



<u>APELLIDOS Y NOMBRE / RAZÓN SOCIAL</u>	<u>NIF</u>	<u>EXPEDIENTE</u>	<u>ANUALIDAD DE PAGO</u>		
LOS CERRICOS DE ARRIBA CB	****2310*	1258414	1ª		
IMPORTES POR ANUALIDAD					
	2023	2024	2025	2026	2027
IMPORTE MÁXIMO SUBVENCIONABLE	4.478,32 €	4.478,32 €	4.478,32 €	4.478,32 €	4.478,32 €
IMPORTE MEDIO DE TRANSFERENCIA (€/ha)	159,43 €	159,43 €	159,43 €	159,43 €	159,43 €

<u>RESUMEN DE UNIDADES</u>										
<u>Cód</u>	<u>GRUPO DE PAGO</u>	<u>Sup. Dec. Admisible (ha)</u>	<u>Sup. Comprometida (ha)</u>	<u>Sup. ajustada compromiso (1) (ha)</u>	<u>% sobredec.</u>	<u>Sup. Propuesta (ha)</u>	<u>Importe Declarado</u>	<u>Importe Topado</u>	<u>Importe Propuesto</u>	<u>Importe tras sobredec.</u>
426	HERBÁCEOS	15,37		15,32	0,00	15,32	2.315,92	2.315,92	2.315,92	2.315,92
432	FRUTALES SECANO	10,00		10,00	0,00	10,00	2.162,40	2.162,40	2.162,40	2.162,40
434	HERBÁCEOS NO ELEGIBLES	2,77		2,77	0,00	2,77	0,00	0,00	0,00	0,00
TOTAL		28,14	28,09	28,09		28,09	4.478,32	4.478,32	4.478,32	4.478,32

<u>APLICACIÓN DE REDUCCIONES Y PENALIZACIONES</u>										
<u>GRUPO DE PAGO</u>	<u>Importe Calculado</u>	<u>Importe prereduc.</u>	<u>Criterios de subvencionabilidad y compromisos</u>	<u>Presentación tardía</u>	<u>Omisión declaración</u>	<u>Condicionalidad</u>	<u>IMPORTE (Euros) PROPUESTO</u>			
FRUTALES SECANO	2.162,40	2.162,40	0,00	0,00	0,00	0,00	2.162,40			
HERBÁCEOS	2.315,92	2.315,92	0,00	0,00	0,00	0,00	2.315,92			
HERBÁCEOS NO ELEGIBLES	0,00	0,00	0,00	0,00	0,00	0,00	0,00			
TOTAL	4.478,32	4.478,32					4.478,32			

<u>RESUMEN DE PAGOS</u>					<u>IMPORTE (Euros)</u>			
					<u>PROPUESTO</u>	<u>FEADER (Eje 2)</u>	<u>MAPA</u>	<u>CAPADR</u>
					4.478,32	3.806,57	439,32	232,43

<u>RECINTOS PROPUESTOS</u>													
<u>REF.</u>	<u>REFERENCIA SIGPAC</u>	<u>CULTIVO DESCRIPCIÓN CULTIVO</u>	<u>S/R G.PAGO</u>	<u>PEND. MEDIA (%)</u>	<u>SUP. DEC. ADMISIBLE (ha)</u>	<u>SUP. COMPROM. (ha)</u>	<u>SUP. AJUSTADA COMPROM. (1) (ha)</u>	<u>SUP. CONV. SIGPAC (ha)</u>	<u>SUP. CERTIF. (ha)</u>	<u>SUP. CAMPO (ha)</u>	<u>SUP. CAMPO DETER. CULT. DECLARADO (ha)</u>	<u>SUP. DEC. REDUCIDA (ha)</u>	<u>SUP. PROPUESTA (ha)</u>
170000005328178	18-167-026-00170-005	5004 CEBADA-ALBACETE	S	426	5,70	2,89	2,89	2,89	2,89	2,89		2,89	2,89
170000005328179	18-167-026-00124-001	5004 CEBADA-ALBACETE	S	426	6,90	2,93	2,92	2,92	2,92	2,92		2,92	2,92
170000005328180	18-167-004-00052-004	5004 CEBADA-ALBACETE	S	426	13,90	1,15	1,15	1,15	1,15	1,15		1,15	1,15
170000005328181	18-167-004-00052-001	5004 CEBADA-ALBACETE	S	426	11,80	1,51	1,49	1,49	1,49	1,49		1,49	1,49
170000005328182	18-167-004-00018-004	5004 CEBADA-ALBACETE	S	426	14,70	0,25	0,23	0,23	0,23	0,23		0,23	0,23
170000005328184	18-167-005-00086-001	40000 GUI SANTES-SIN VARIEDAD	S	426	1,70	2,25	2,25	2,25	2,25	2,25		2,25	2,25
170000005328185	18-167-005-00082-001	40000 GUI SANTES-SIN VARIEDAD	S	426	2,20	0,07	0,07	0,07	0,07	0,07		0,07	0,07
170000005328193	18-167-026-00094-003	40000 GUI SANTES-SIN VARIEDAD	S	426	7,60	4,32	4,32	4,32	4,32	4,32		4,32	4,32
170000005328192	18-167-026-00099-004	104020 ALMENDROS-GUARA	S	432	9,10	0,97	0,97	0,97	0,97	0,97		0,97	0,97
170000005328197	18-167-026-00170-007	104022 ALMENDROS-LARGUETA	S	432	4,20	0,01	0,01	0,01	0,01	0,01		0,01	0,01
170000005328202	18-167-002-00036-001	104022 ALMENDROS-LARGUETA	S	432	25,40	1,17	1,17	1,17	1,17	1,17		1,17	1,17
170000005328203	18-167-026-00115-001	104020 ALMENDROS-GUARA	S	432	8,60	0,21	0,21	0,21	0,21	0,21		0,21	0,21
170000005328204	18-167-026-00117-001	104020 ALMENDROS-GUARA	S	432	11,70	0,70	0,70	0,70	0,70	0,70		0,70	0,70
170000005328205	18-167-026-00110-002	104007 ALMENDROS-COMUNA	S	432	10,60	1,15	1,15	1,15	1,15	1,15		1,15	1,15
170000005328206	18-167-026-00112-001	104020 ALMENDROS-GUARA	S	432	7,80	0,53	0,53	0,53	0,53	0,53		0,53	0,53
170000005328207	18-167-026-00036-001	104024 ALMENDROS-MARCONA	S	432	7,40	0,35	0,35	0,35	0,35	0,35		0,35	0,35
170000005328208	18-167-026-00030-001	104020 ALMENDROS-GUARA	S	432	8,20	0,95	0,95	0,95	0,95	0,95		0,95	0,95
170000005328209	18-167-026-00080-003	104020 ALMENDROS-GUARA	S	432	10,40	1,03	1,03	1,03	1,03	1,03		1,03	1,03
170000005328210	18-167-026-00044-001	104020 ALMENDROS-GUARA	S	432	8,30	0,43	0,43	0,43	0,43	0,43		0,43	0,43
170000005328211	18-167-026-00104-002	104020 ALMENDROS-GUARA	S	432	12,00	0,39	0,39	0,39	0,39	0,39		0,39	0,39
170000005328212	18-167-026-00104-001	104020 ALMENDROS-GUARA	S	432	9,00	2,11	2,11	2,11	2,11	2,11		2,11	2,11
170000005328183	18-167-004-00011-003	20000 BARBECHO TRADICIONAL-SIN VARIEDAD	S	434	6,20	0,14	0,14	0,14	0,14	0,14		0,14	0,14
170000005328186	18-167-026-00133-001	20000 BARBECHO TRADICIONAL-SIN VARIEDAD	S	434	9,00	0,34	0,34	0,34	0,34	0,34		0,34	0,34
170000005328187	18-167-026-00131-002	20000 BARBECHO TRADICIONAL-SIN VARIEDAD	S	434	4,90	0,51	0,51	0,51	0,51	0,51		0,51	0,51
170000005328188	18-167-026-00131-001	20000 BARBECHO TRADICIONAL-SIN VARIEDAD	S	434	6,00	1,78	1,78	1,78	1,78	1,78		1,78	1,78

(1) Superficie declarada admisible ajustada con la superficie comprometida.
 (2) Factor de penalización valorando el alcance para el tipo de compromiso.

Puede verificar la integridad de una copia de este documento mediante la lectura del código QR adjunto o mediante el acceso a la dirección https://ws050.juntadeandalucia.es/verificarFirma indicando el código de VERIFICACIÓN					
FIRMADO POR	JUAN JOSE SOLER GARCIA		FECHA		03/07/2024
	ROCIO GUIJARRO MILLAN				
VERIFICACIÓN	Pk2jm6MP8Q4FQJJZRRTHBNMQA26B8		PÁGINA		1610/3256



INCIDENCIAS

INCIDENCIA DESCRIPCIÓN

- 100422 Recinto declarado por error para una operación de la 6503, que se ha corregido de oficio desmarcando la operación incorrecta, de acuerdo con la fecha de inscripción del recinto en la producción ecológica.
- Ref:170000005328202 Recinto:18-167-002-00036-00001 Cultivo:104022 ALMENDROS-LARGUETA Secano
- Ref:170000005328182 Recinto:18-167-004-00018-00004 Cultivo:5004 CEBADA-ALBACETE Secano
- Ref:170000005328181 Recinto:18-167-004-00052-00001 Cultivo:5004 CEBADA-ALBACETE Secano
- Ref:170000005328180 Recinto:18-167-004-00052-00004 Cultivo:5004 CEBADA-ALBACETE Secano
- Ref:170000005328185 Recinto:18-167-005-00082-00001 Cultivo:40000 GUISANTES-SIN VARIEDAD Secano
- Ref:170000005328184 Recinto:18-167-005-00086-00001 Cultivo:40000 GUISANTES-SIN VARIEDAD Secano
- Ref:170000005328208 Recinto:18-167-026-00030-00001 Cultivo:104020 ALMENDROS-GUARA Secano
- Ref:170000005328207 Recinto:18-167-026-00036-00001 Cultivo:104024 ALMENDROS-MARCONA Secano
- Ref:170000005328210 Recinto:18-167-026-00044-00001 Cultivo:104020 ALMENDROS-GUARA Secano
- Ref:170000005328209 Recinto:18-167-026-00080-00003 Cultivo:104020 ALMENDROS-GUARA Secano
- Ref:170000005328193 Recinto:18-167-026-00094-00003 Cultivo:40000 GUISANTES-SIN VARIEDAD Secano
- Ref:170000005328212 Recinto:18-167-026-00104-00001 Cultivo:104020 ALMENDROS-GUARA Secano
- Ref:170000005328211 Recinto:18-167-026-00104-00002 Cultivo:104020 ALMENDROS-GUARA Secano
- Ref:170000005328205 Recinto:18-167-026-00110-00002 Cultivo:104007 ALMENDROS-COMUNA Secano
- Ref:170000005328206 Recinto:18-167-026-00112-00001 Cultivo:104020 ALMENDROS-GUARA Secano
- Ref:170000005328203 Recinto:18-167-026-00115-00001 Cultivo:104020 ALMENDROS-GUARA Secano
- Ref:170000005328204 Recinto:18-167-026-00117-00001 Cultivo:104020 ALMENDROS-GUARA Secano
- Ref:170000005328179 Recinto:18-167-026-00124-00001 Cultivo:5004 CEBADA-ALBACETE Secano
- Ref:170000005328178 Recinto:18-167-026-00170-00005 Cultivo:5004 CEBADA-ALBACETE Secano
- Ref:170000005328197 Recinto:18-167-026-00170-00007 Cultivo:104022 ALMENDROS-LARGUETA Secano

(1) Superficie declarada admisible ajustada con la superficie comprometida.
 (2) Factor de penalización valorando el alcance para el tipo de compromiso.

Puede verificar la integridad de una copia de este documento mediante la lectura del código QR adjunto o mediante el acceso a la dirección <https://ws050.juntadeandalucia.es/verificarFirma> indicando el código de VERIFICACIÓN

FIRMADO POR	JUAN JOSE SOLER GARCIA	FECHA	03/07/2024	
	ROCIO GUIJARRO MILLAN			
VERIFICACIÓN	Pk2jm6MP8Q4FQJJZRRTHBNMQA26B8	PÁGINA	1611/3256	



APELLIDOS Y NOMBRE / RAZÓN SOCIAL

LOS CHORRILLOS, S.C.P.

NIF
***9355*

EXPEDIENTE
1181790

ANUALIDAD DE PAGO
1ª

IMPORTES POR ANUALIDAD

	2023	2024	2025	2026	2027
IMPORTE MÁXIMO SUBVENCIONABLE	6.744,53 €	6.744,53 €	6.744,53 €	6.744,53 €	6.744,53 €
IMPORTE MEDIO DE TRANSFERENCIA (€/ha)	216,24 €	216,24 €	216,24 €	216,24 €	216,24 €

RESUMEN DE UNIDADES

Cód	GRUPO DE PAGO	Sup. Dec. Admisible (ha)	Sup. Comprometida (ha)	Sup. ajustada compromiso (I) (ha)	% sobredec.	Sup. Propuesta (ha)	Importe Declarado	Importe Topado	Importe Propuesto	Importe tras sobredec.
432	FRUTALES SECANO	31,19		31,19	0,00	31,19	6.744,53	6.744,53	6.744,53	6.744,53
TOTAL		31,19	31,19	31,19		31,19	6.744,53	6.744,53	6.744,53	6.744,53

APLICACIÓN DE REDUCCIONES Y PENALIZACIONES

GRUPO DE PAGO	Importe Calculado	Importe prereduc.	Criterios de subvencionabilidad y compromisos	Presentación tardía	Omisión declaración	Condicionalidad	IMPORTE (Euros) PROPUESTO
FRUTALES SECANO	6.744,53	6.744,53	0,00	0,00	0,00	0,00	6.744,53
TOTAL	6.744,53	6.744,53					6.744,53

RESUMEN DE PAGOS

	IMPORTE (Euros)			
	PROPUESTO	FEADER (Eje 2)	MAPA	CAPADR
PROPUESTO	6.744,53	5.732,85	661,64	350,04

RECINTOS PROPUESTOS

REF.	REFERENCIA SIGPAC	CULTIVO	DESCRIPCIÓN CULTIVO	S/R	G.PAGO	PEND. MEDIA (%)	SUP. DEC. ADMISIBLE (ha)	SUP. COMPROM. (ha)	SUP. AJUSTADA COMPROM. (I) (ha)	SUP. CONV. SIGPAC (ha)	SUP. CERTIE. (ha)	SUP. CAMPO (ha)	SUP. CAMPO DETER. CULT. DECLARADO (ha)	SUP. DEC. REDUCIDA (ha)	SUP. PROPUESTA (ha)
-448572	18-046-005-00004-022	104020	ALMENDROS-GUARA	S	432	21,60	0,07	0,07	0,07		0,07			0,07	0,07
1700000005140480	18-046-005-00004-010	104020	ALMENDROS-GUARA	S	432	14,70	0,31	0,31	0,31		0,31			0,31	0,31
1700000005140485	18-046-005-00053-001	104020	ALMENDROS-GUARA	S	432	2,40	0,66	0,66	0,66		0,66			0,66	0,66
1700000005140486	18-046-005-00004-007	104090	ALMENDROS-FILIPO CEO	S	432	10,60	13,82	13,82	13,82		13,82			13,82	13,82
1700000005140487	18-046-005-00004-008	104020	ALMENDROS-GUARA	S	432	11,20	10,82	10,82	10,82		10,82			10,82	10,82
1700000005140488	18-046-005-00004-017	104022	ALMENDROS-LARGUETA	S	432	8,70	5,51	5,51	5,51		5,51			5,51	5,51

(1) Superficie declarada admisible ajustada con la superficie comprometida.
(2) Factor de penalización valorando el alcance para el tipo de compromiso.

Puede verificar la integridad de una copia de este documento mediante la lectura del código QR adjunto o mediante el acceso a la dirección <https://ws050.juntadeandalucia.es/verificarFirma> indicando el código de VERIFICACIÓN

FIRMADO POR	JUAN JOSE SOLER GARCIA	FECHA	03/07/2024	
	ROCIO GUIJARRO MILLAN			
VERIFICACIÓN	Pk2jm6MP8Q4FQJJZRRTHBNMQA26B8	PÁGINA	1612/3256	



APELLIDOS Y NOMBRE / RAZÓN SOCIAL
LOZANO BENAVIDES MARIA ENCARNACION

NIF
***7110*

EXPEDIENTE
1103101

ANUALIDAD DE PAGO
1ª

IMPORTE POR ANUALIDAD

	2023	2024	2025	2026	2027
IMPORTE MÁXIMO SUBVENCIONABLE	1.156,88 €	1.156,88 €	1.156,88 €	1.156,88 €	1.156,88 €
IMPORTE MEDIO DE TRANSFERENCIA (€/ha)	216,24 €	216,24 €	216,24 €	216,24 €	216,24 €

RESUMEN DE UNIDADES

Cód	GRUPO DE PAGO	Sup. Dec. Admisible (ha)	Sup. Comprometida (ha)	Sup. ajustada compromiso (I) (ha)	% sobredec.	Sup. Propuesta (ha)	Importe Declarado	Importe Topado	Importe Propuesto	Importe tras sobredec.
432	FRUTALES SECANO	5,35		5,35	0,00	5,35	1.156,88	1.156,88	1.156,88	1.156,88
TOTAL		5,35	5,35	5,35		5,35	1.156,88	1.156,88	1.156,88	1.156,88

APLICACIÓN DE REDUCCIONES Y PENALIZACIONES

GRUPO DE PAGO	Importe Calculado	Importe prereduc.	Criterios de subvencionabilidad y compromisos	Presentación tardía	Omisión declaración	Condicionalidad	IMPORTE (Euros) PROPUESTO
FRUTALES SECANO	1.156,88	1.156,88	0,00	0,00	0,00	0,00	1.156,88
TOTAL	1.156,88	1.156,88					1.156,88

RESUMEN DE PAGOS

	IMPORTE (Euros)		
	PROPUESTO	FEADER (Eje 2)	MAPA
PROPUESTO	1.156,88	983,35	113,49
			CAPADR 60,04

RECINTOS PROPUESTOS

REF.	REFERENCIA SIGPAC	CULTIVO	DESCRIPCIÓN CULTIVO	S/R	G.PAGO	PEND. MEDIA (%)	SUP. DEC. ADMISIBLE (ha)	SUP. COMPROM. (ha)	SUP. AJUSTADA COMPR.(I) (ha)	SUP. CONV. SIGPAC (ha)	SUP. CERTIE (ha)	SUP. CAMPO (ha)	SUP. CAMPO DETER. CULT. DECLARADO (ha)	SUP. DEC. REDUCIDA (ha)	SUP. PROPUESTA (ha)
1700000004962576	18-087-007-00240-001	104020	ALMENDROS-GUARA	S	432	8,10	3,56	3,56	3,56		3,56			3,56	3,56
1700000004962577	18-087-007-00240-003	104020	ALMENDROS-GUARA	S	432	8,30	1,79	1,79	1,79		1,79			1,79	1,79

(1) Superficie declarada admisible ajustada con la superficie comprometida.
(2) Factor de penalización valorando el alcance para el tipo de compromiso.

Puede verificar la integridad de una copia de este documento mediante la lectura del código QR adjunto o mediante el acceso a la dirección <https://ws050.juntadeandalucia.es/verificarFirma> indicando el código de VERIFICACIÓN

FIRMADO POR	JUAN JOSE SOLER GARCIA	FECHA	03/07/2024	
	ROCIO GUIJARRO MILLAN			
VERIFICACIÓN	Pk2jm6MP8Q4FQJJZRRTHBNMQA26B8	PÁGINA	1613/3256	



APELLIDOS Y NOMBRE / RAZÓN SOCIAL

LOZANO FUENTES CARMEN

NIF
****6337*

EXPEDIENTE
1000670

ANUALIDAD DE PAGO
1ª

IMPORTE POR ANUALIDAD

	2023	2024	2025	2026	2027
IMPORTE MÁXIMO SUBVENCIONABLE	5.239,50 €	5.239,50 €	5.239,50 €	5.239,50 €	5.239,50 €
IMPORTE MEDIO DE TRANSFERENCIA (€/ha)	216,24 €	216,24 €	216,24 €	216,24 €	216,24 €

RESUMEN DE UNIDADES

Cód	GRUPO DE PAGO	Sup. Dec. Admisible (ha)	Sup. Comprometida (ha)	Sup. ajustada compromiso (1) (ha)	% sobredec.	Sup. Propuesta (ha)	Importe Declarado	Importe Topado	Importe Propuesto	Importe tras sobredec.
432	FRUTALES SECANO	24,23		24,23	0,00	24,23	5.239,50	5.239,50	5.239,50	5.239,50
TOTAL		24,23	24,23	24,23		24,23	5.239,50	5.239,50	5.239,50	5.239,50

APLICACIÓN DE REDUCCIONES Y PENALIZACIONES

GRUPO DE PAGO	Importe Calculado	Importe prereduc.	Criterios de subvencionabilidad y compromisos	Presentación tardía	Omisión declaración	Condicionalidad	IMPORTE (Euros) PROPUESTO
FRUTALES SECANO	5.239,50	5.239,50	0,00	0,00	0,00	0,00	5.239,50
TOTAL	5.239,50	5.239,50					5.239,50

RESUMEN DE PAGOS

	IMPORTE (Euros)			
	PROPUESTO	FEADER (Eje 2)	MAPA	CAPADR
PROPUESTO	5.239,50	4.453,58	513,99	271,93

RECINTOS PROPUESTOS

REF.	REFERENCIA SIGPAC	CULTIVO	DESCRIPCIÓN CULTIVO	S/R	G.PAGO	PEND. MEDIA (%)	SUP. DEC. ADMISIBLE (ha)	SUP. COMPROM. (ha)	SUP. AJUSTADA COMPROM. (1) (ha)	SUP. CONV. SIGPAC (ha)	SUP. CERTIE (ha)	SUP. CAMPO (ha)	SUP. CAMPO DETER. CULT. DECLARADO (ha)	SUP. DEC. REDUCIDA (ha)	SUP. PROPUESTA (ha)
-1463721	18-087-005-00169-002	104022	ALMENDROS-LARGUETA	S	432	10,20	2,77	2,77	2,77		2,78			2,77	2,77
-482594	18-087-005-00169-010	104022	ALMENDROS-LARGUETA	S	432	11,70	0,06	0,06	0,06		0,06			0,06	0,06
1700000003622818	18-087-003-00045-001	104022	ALMENDROS-LARGUETA	S	432	3,90	5,24	5,24	5,24		5,24			5,24	5,24
1700000003622819	18-087-005-00168-001	104022	ALMENDROS-LARGUETA	S	432	18,90	2,07	2,07	2,07		2,07			2,07	2,07
1700000003622820	18-087-005-00169-002	104022	ALMENDROS-LARGUETA	S	432	10,20	10,88	10,88	10,88		10,92			10,88	10,88
1700000003622821	18-087-002-00224-001	104022	ALMENDROS-LARGUETA	S	432	7,60	3,21	3,21	3,21		3,21			3,21	3,21

(1) Superficie declarada admisible ajustada con la superficie comprometida.
(2) Factor de penalización valorando el alcance para el tipo de compromiso.

Puede verificar la integridad de una copia de este documento mediante la lectura del código QR adjunto o mediante el acceso a la dirección <https://ws050.juntadeandalucia.es/verificarFirma> indicando el código de VERIFICACIÓN

FIRMADO POR	JUAN JOSE SOLER GARCIA	FECHA	03/07/2024	
	ROCIO GUIJARRO MILLAN			
VERIFICACIÓN	Pk2jm6MP8Q4FQJJZRRTHBNMQA26B8	PÁGINA	1614/3256	



APELLIDOS Y NOMBRE / RAZÓN SOCIAL

LOZANO GARCIA FERNANDO

NIF
***6395*

EXPEDIENTE
1092546

ANUALIDAD DE PAGO

1ª

IMPORTE POR ANUALIDAD

	2023	2024	2025	2026	2027
IMPORTE MÁXIMO SUBVENCIONABLE	1.066,06 €	1.066,06 €	1.066,06 €	1.066,06 €	1.066,06 €
IMPORTE MEDIO DE TRANSFERENCIA (€/ha)	216,24 €	216,24 €	216,24 €	216,24 €	216,24 €

RESUMEN DE UNIDADES

Cód	GRUPO DE PAGO	Sup. Dec. Admisible (ha)	Sup. Comprometida (ha)	Sup. ajustada compromiso (I) (ha)	% sobredec.	Sup. Propuesta (ha)	Importe Declarado	Importe Topado	Importe Propuesto	Importe tras sobredec.
432	FRUTALES SECANO	4,93		4,93	0,00	4,93	1.066,06	1.066,06	1.066,06	1.066,06
TOTAL		4,93	4,93	4,93		4,93	1.066,06	1.066,06	1.066,06	1.066,06

APLICACIÓN DE REDUCCIONES Y PENALIZACIONES

GRUPO DE PAGO	Importe Calculado	Importe prereduc.	Criterios de subvencionabilidad y compromisos	Presentación tardía	Omisión declaración	Condicionalidad	IMPORTE (Euros) PROPUESTO
FRUTALES SECANO	1.066,06	1.066,06	0,00	0,00	0,00	0,00	1.066,06
TOTAL	1.066,06	1.066,06					1.066,06

RESUMEN DE PAGOS

	IMPORTE (Euros)			
	PROPUESTO	FEADER (Eje 2)	MAPA	CAPADR
PROPUESTO	1.066,06	906,15	104,58	55,33

RECINTOS PROPUESTOS

REF.	REFERENCIA SIGPAC	CULTIVO	DESCRIPCIÓN CULTIVO	S/R	G.PAGO	PEND. MEDIA (%)	SUP. DEC. ADMISIBLE (ha)	SUP. COMPROM. (ha)	SUP. AJUSTADA COMPR.(I) (ha)	SUP. CONV. SIGPAC (ha)	SUP. CERTIE. (ha)	SUP. CAMPO (ha)	SUP. CAMPO DETER. CULT. DECLARADO (ha)	SUP. DEC. REDUCIDA (ha)	SUP. PROPUESTA (ha)
4761437	18-087-007-00197-002	104022	ALMENDROS-LARGUETA	S	432	13,90	0,16	0,16	0,16		0,16			0,16	0,16
4761438	18-087-007-00197-003	104022	ALMENDROS-LARGUETA	S	432	14,00	1,08	1,08	1,08		1,08			1,08	1,08
5299815	18-087-008-00143-001	104020	ALMENDROS-GUARA	S	432	6,80	1,92	1,92	1,92		1,92			1,92	1,92
1700000005044666	18-087-007-00291-001	104022	ALMENDROS-LARGUETA	S	432	5,90	0,65	0,65	0,65		0,65			0,65	0,65
1700000005044667	18-087-007-00292-001	104022	ALMENDROS-LARGUETA	S	432	4,80	1,12	1,12	1,12		1,12			1,12	1,12

(1) Superficie declarada admisible ajustada con la superficie comprometida.
(2) Factor de penalización valorando el alcance para el tipo de compromiso.

Puede verificar la integridad de una copia de este documento mediante la lectura del código QR adjunto o mediante el acceso a la dirección <https://ws050.juntadeandalucia.es/verificarFirma> indicando el código de VERIFICACIÓN

FIRMADO POR	JUAN JOSE SOLER GARCIA	FECHA	03/07/2024	
	ROCIO GUIJARRO MILLAN			
VERIFICACIÓN	Pk2jm6MP8Q4FQJJZRRTHBNMQA26B8	PÁGINA	1615/3256	



APELLIDOS Y NOMBRE / RAZÓN SOCIAL

LOZANO GARCIA JOSE

NIF
****1236*

EXPEDIENTE
1004877

ANUALIDAD DE PAGO
1ª

IMPORTE POR ANUALIDAD

	2023	2024	2025	2026	2027
IMPORTE MÁXIMO SUBVENCIONABLE	1.115,80 €	1.115,80 €	1.115,80 €	1.115,80 €	1.115,80 €
IMPORTE MEDIO DE TRANSFERENCIA (€/ha)	216,24 €	216,24 €	216,24 €	216,24 €	216,24 €

RESUMEN DE UNIDADES

Cód	GRUPO DE PAGO	Sup. Dec. Admisible (ha)	Sup. Comprometida (ha)	Sup. ajustada compromiso (I) (ha)	% sobredec.	Sup. Propuesta (ha)	Importe Declarado	Importe Topado	Importe Propuesto	Importe tras sobredec.
432	FRUTALES SECANO	5,18		5,16	0,00	5,16	1.115,80	1.115,80	1.115,80	1.115,80
TOTAL		5,18	5,16	5,16		5,16	1.115,80	1.115,80	1.115,80	1.115,80

APLICACIÓN DE REDUCCIONES Y PENALIZACIONES

GRUPO DE PAGO	Importe Calculado	Importe prereduc.	Criterios de subvencionabilidad y compromisos	Presentación tardía	Omisión declaración	Condicionalidad	IMPORTE (Euros) PROPUESTO
FRUTALES SECANO	1.115,80	1.115,80	0,00	0,00	0,00	0,00	1.115,80
TOTAL	1.115,80	1.115,80					1.115,80

RESUMEN DE PAGOS

	IMPORTE (Euros)		
	PROPUESTO	FEADER (Eje 2)	MAPA
PROPUESTO	1.115,80	948,43	109,46
			CAPADR 57,91

RECINTOS PROPUESTOS

REF.	REFERENCIA SIGPAC	CULTIVO	DESCRIPCIÓN CULTIVO	S/R	G.PAGO	PEND. MEDIA (%)	SUP. DEC. ADMISIBLE (ha)	SUP. COMPROM. (ha)	SUP. AJUSTADA COMPR.(I) (ha)	SUP. CONV. SIGPAC (ha)	SUP. CERTIE. (ha)	SUP. CAMPO (ha)	SUP. CAMPO DETER. CULT. DECLARADO (ha)	SUP. DEC. REDUCIDA (ha)	SUP. PROPUESTA (ha)
-954132	18-087-008-00170-004	104020	ALMENDROS-GUARA	S	432	18,30	0,06	0,06	0,06		0,06			0,06	0,06
1700000002649873	18-087-008-00161-004	104022	ALMENDROS-LARGUETA	S	432	8,40	0,90	0,90	0,90		0,90			0,90	0,90
1700000002649874	18-087-008-00161-003	104022	ALMENDROS-LARGUETA	S	432	5,00	0,12	0,10	0,10		0,10			0,10	0,10
1700000002649875	18-087-008-00161-007	104022	ALMENDROS-LARGUETA	S	432	10,20	1,03	1,03	1,03		1,03			1,03	1,03
1700000002649877	18-087-008-00170-001	104022	ALMENDROS-LARGUETA	S	432	13,30	3,07	3,07	3,07		3,07			3,07	3,07

(1) Superficie declarada admisible ajustada con la superficie comprometida.
(2) Factor de penalización valorando el alcance para el tipo de compromiso.

Puede verificar la integridad de una copia de este documento mediante la lectura del código QR adjunto o mediante el acceso a la dirección <https://ws050.juntadeandalucia.es/verificarFirma> indicando el código de VERIFICACIÓN

FIRMADO POR	JUAN JOSE SOLER GARCIA	FECHA	03/07/2024	
	ROCIO GUIJARRO MILLAN			
VERIFICACIÓN	Pk2jm6MP8Q4FQJJZRRTHBNMQA26B8	PÁGINA	1616/3256	



APELLIDOS Y NOMBRE / RAZÓN SOCIAL
LOZANO GARCIA MANUEL DE LA CRUZ
IMPORTE POR ANUALIDAD

NIF
****5819*

EXPEDIENTE
1208030

ANUALIDAD DE PAGO
1ª

	2023	2024	2025	2026	2027
IMPORTE MÁXIMO SUBVENCIONABLE	6.161,25 €	6.161,25 €	6.161,25 €	6.161,25 €	6.161,25 €
IMPORTE MEDIO DE TRANSFERENCIA (€/ha)	82,15 €	82,15 €	82,15 €	82,15 €	82,15 €

RESUMEN DE UNIDADES

Cód	GRUPO DE PAGO	Sup. Admisible (ha)	Sup. Comprometida (ha)	Sup. ajustada compromiso (I) (ha)	% sobredec.	Sup. Propuesta (ha)	Importe Declarado	Importe Topado	Importe Propuesto	Importe tras sobredec.
428	PASTOS ASOCIADOS A GANADERÍA ECOLÓGICA	369,31		75,00	0,00	75,00	6.161,25	6.161,25	6.161,25	6.161,25
TOTAL		369,31	75,00	75,00		75,00	6.161,25	6.161,25	6.161,25	6.161,25

APLICACIÓN DE REDUCCIONES Y PENALIZACIONES

GRUPO DE PAGO	Importe Calculado	Importe prereduc.	Criterios de subvencionabilidad y compromisos	Presentación tardía	Omisión declaración	Condicionabilidad	IMPORTE (Euros) PROPUESTO
PASTOS ASOCIADOS A GANADERÍA	6.161,25	6.161,25	0,00	0,00	0,00	0,00	6.161,25
TOTAL	6.161,25	6.161,25					6.161,25

RESUMEN DE PAGOS

	IMPORTE (Euros)			
	PROPUESTO	FEADER (Eje 2)	MAPA	CAPADR
PROPUESTO	6.161,25	5.237,06	604,42	319,77

RECINTOS PROPUESTOS

REF.	REFERENCIA SIGPAC	CULTIVO DESCRIPCIÓN CULTIVO	S/R	G.PAGO	PEND. MEDIA (%)	SUP. DEC. ADMISIBLE (ha)	SUP. COMPROM. (ha)	SUP. AJUSTADA COMPR.(I) (ha)	SUP. CONV. SIGPAC (ha)	SUP. CERTIF. (ha)	SUP. CAMPO (ha)	SUP. CAMPO DETER. CULT. DECLARADO (ha)	SUP. DEC. REDUCIDA (ha)	SUP. PROPUESTA (ha)
1700000007082880	18-024-042-00001-001	62000 PASTOS PERMANENTES DE 5 O MAS AÑOS-SIN VARIEDAD	S	428	33,40	30,99	30,99	30,99		47,67			30,99	30,99
1700000007082881	18-024-051-00003-001	62000 PASTOS PERMANENTES DE 5 O MAS AÑOS-SIN VARIEDAD	S	428	46,70	34,18	34,18	34,18		52,58			34,18	34,18
1700000007082882	18-040-021-00391-006	62000 PASTOS PERMANENTES DE 5 O MAS AÑOS-SIN VARIEDAD	S	428	62,50	0,90	0,90	0,90		1,63			0,90	0,90
1700000007082884	18-024-051-00002-002	62000 PASTOS PERMANENTES DE 5 O MAS AÑOS-SIN VARIEDAD	S	428	42,90	34,19	34,19	34,19		45,58			34,19	34,19
1700000007082885	18-024-051-00001-001	62000 PASTOS PERMANENTES DE 5 O MAS AÑOS-SIN VARIEDAD	S	428	34,80	14,48	14,48	14,48		14,48			14,48	14,48
1700000007082886	18-024-051-00004-004	62000 PASTOS PERMANENTES DE 5 O MAS AÑOS-SIN VARIEDAD	S	428	52,30	6,67	6,67	6,67		12,13			6,67	6,67
1700000007082887	18-024-051-00004-003	62000 PASTOS PERMANENTES DE 5 O MAS AÑOS-SIN VARIEDAD	S	428	37,40	1,75	1,75	1,75		2,06			1,75	1,75
1700000007082888	18-024-051-00004-009	62000 PASTOS PERMANENTES DE 5 O MAS AÑOS-SIN VARIEDAD	S	428	49,00	2,65	2,65	2,65		3,53			2,65	2,65
1700000007082889	18-040-021-00391-005	62000 PASTOS PERMANENTES DE 5 O MAS AÑOS-SIN VARIEDAD	S	428	46,40	6,04	6,04	6,04		7,11			6,04	6,04
1700000007082890	18-024-042-00007-002	62000 PASTOS PERMANENTES DE 5 O MAS AÑOS-SIN VARIEDAD	S	428	28,40	0,61	0,61	0,61		0,61			0,61	0,61
1700000007082891	18-024-042-00007-003	62000 PASTOS PERMANENTES DE 5 O MAS AÑOS-SIN VARIEDAD	S	428	32,10	1,81	1,81	1,81		2,13			1,81	1,81
1700000007082892	18-024-042-00007-005	62000 PASTOS PERMANENTES DE 5 O MAS AÑOS-SIN VARIEDAD	S	428	47,80	18,34	18,34	18,34		24,45			18,34	18,34
1700000007082893	18-024-042-00007-009	62000 PASTOS PERMANENTES DE 5 O MAS AÑOS-SIN VARIEDAD	S	428	33,50	91,65	91,65	91,65		122,20			91,65	91,65
1700000007082894	18-024-042-00001-002	62000 PASTOS PERMANENTES DE 5 O MAS AÑOS-SIN VARIEDAD	S	428	33,10	39,89	39,89	39,89		53,19			39,89	39,89
1700000007082896	18-024-042-00007-004	62000 PASTOS PERMANENTES DE 5 O MAS AÑOS-SIN VARIEDAD	S	428	35,20	3,56	3,56	3,56		5,47			3,56	3,56
1700000007082897	18-024-051-00001-002	62000 PASTOS PERMANENTES DE 5 O MAS AÑOS-SIN VARIEDAD	S	428	38,00	7,07	7,07	7,07		9,42			7,07	7,07
1700000007082899	18-024-042-00001-012	62000 PASTOS PERMANENTES DE 5 O MAS AÑOS-SIN VARIEDAD	S	428	43,80	11,39	11,39	11,39		32,53			11,39	11,39
1700000007082900	18-024-042-00007-006	62000 PASTOS PERMANENTES DE 5 O MAS AÑOS-SIN VARIEDAD	S	428	43,30	62,86	62,86	62,86		83,81			62,86	62,86
1700000007082901	18-024-042-00007-001	62000 PASTOS PERMANENTES DE 5 O MAS AÑOS-SIN VARIEDAD	S	428	26,30	0,28	0,28	0,28		0,28			0,28	0,28

(1) Superficie declarada admisible ajustada con la superficie comprometida.
 (2) Factor de penalización valorando el alcance para el tipo de compromiso.

Puede verificar la integridad de una copia de este documento mediante la lectura del código QR adjunto o mediante el acceso a la dirección <https://ws050.juntadeandalucia.es/verificarFirma> indicando el código de VERIFICACIÓN

FIRMADO POR	JUAN JOSE SOLER GARCIA	FECHA	03/07/2024	
	ROCIO GUIJARRO MILLAN			
VERIFICACIÓN	Pk2jm6MP8Q4FQJJZRRTHBNMQA26B8	PÁGINA	1617/3256	



INCIDENCIAS

INCIDENCIA DESCRIPCIÓN

- 4272 Verifica que las líneas de declaración de las Solicitudes Únicas no tienen solapes con la capa de Retroactividad Gráfica (ambas de la misma campaña) a nivel de expediente/línea de declaración gráfica de la solicitud.
 Ref:5090297 Recinto:04-031-025-00032-00055 Cultivo: - Agregado de la referencia del recinto.:0 Zona de la referencia del recinto.:0 Superficie solapada.:0,45 Id. Incid.:95942956
 Ref:5090303 Recinto:04-031-025-00032-00197 Cultivo: - Agregado de la referencia del recinto.:0 Zona de la referencia del recinto.:0 Superficie solapada.:0,15 Id. Incid.:95942957
 Ref:5090303 Recinto:04-031-025-00032-00197 Cultivo: - Agregado de la referencia del recinto.:0 Zona de la referencia del recinto.:0 Superficie solapada.:0,22 Id. Incid.:95942958
- 100411 Recinto no admisible por no estar asociado en SIGGAN a una explotación ganadera admisible (Artículo 10 de la Orden de 28 de marzo de 2023).
 Ref:5090296 Recinto:04-031-025-00032-00051 Cultivo:62000 PASTOS PERMANENTES DE 5 O MAS AÑOS-SIN VARIEDAD Secano
 Ref:5090297 Recinto:04-031-025-00032-00055 Cultivo:62000 PASTOS PERMANENTES DE 5 O MAS AÑOS-SIN VARIEDAD Secano
 Ref:5090298 Recinto:04-031-025-00032-00191 Cultivo:62000 PASTOS PERMANENTES DE 5 O MAS AÑOS-SIN VARIEDAD Secano
 Ref:5090299 Recinto:04-031-025-00032-00193 Cultivo:62000 PASTOS PERMANENTES DE 5 O MAS AÑOS-SIN VARIEDAD Secano
 Ref:5090300 Recinto:04-031-025-00032-00194 Cultivo:62000 PASTOS PERMANENTES DE 5 O MAS AÑOS-SIN VARIEDAD Secano
 Ref:5090301 Recinto:04-031-025-00032-00195 Cultivo:62000 PASTOS PERMANENTES DE 5 O MAS AÑOS-SIN VARIEDAD Secano
 Ref:5090302 Recinto:04-031-025-00032-00196 Cultivo:62000 PASTOS PERMANENTES DE 5 O MAS AÑOS-SIN VARIEDAD Secano
 Ref:5090303 Recinto:04-031-025-00032-00197 Cultivo:62000 PASTOS PERMANENTES DE 5 O MAS AÑOS-SIN VARIEDAD Secano
 Ref:-1048811 Recinto:04-031-025-00032-00209 Cultivo:62000 PASTOS PERMANENTES DE 5 O MAS AÑOS-SIN VARIEDAD Secano
 Ref:-1048812 Recinto:04-031-025-00032-00210 Cultivo:62000 PASTOS PERMANENTES DE 5 O MAS AÑOS-SIN VARIEDAD Secano
- 100424 Solicita recinto que no está comprometido para la operación.
 Ref:5090296 Recinto:04-031-025-00032-00051 Cultivo:62000 PASTOS PERMANENTES DE 5 O MAS AÑOS-SIN VARIEDAD Secano
 Ref:5090297 Recinto:04-031-025-00032-00055 Cultivo:62000 PASTOS PERMANENTES DE 5 O MAS AÑOS-SIN VARIEDAD Secano
 Ref:5090298 Recinto:04-031-025-00032-00191 Cultivo:62000 PASTOS PERMANENTES DE 5 O MAS AÑOS-SIN VARIEDAD Secano
 Ref:5090299 Recinto:04-031-025-00032-00193 Cultivo:62000 PASTOS PERMANENTES DE 5 O MAS AÑOS-SIN VARIEDAD Secano
 Ref:5090300 Recinto:04-031-025-00032-00194 Cultivo:62000 PASTOS PERMANENTES DE 5 O MAS AÑOS-SIN VARIEDAD Secano
 Ref:5090301 Recinto:04-031-025-00032-00195 Cultivo:62000 PASTOS PERMANENTES DE 5 O MAS AÑOS-SIN VARIEDAD Secano
 Ref:5090302 Recinto:04-031-025-00032-00196 Cultivo:62000 PASTOS PERMANENTES DE 5 O MAS AÑOS-SIN VARIEDAD Secano
 Ref:5090303 Recinto:04-031-025-00032-00197 Cultivo:62000 PASTOS PERMANENTES DE 5 O MAS AÑOS-SIN VARIEDAD Secano
 Ref:-1048811 Recinto:04-031-025-00032-00209 Cultivo:62000 PASTOS PERMANENTES DE 5 O MAS AÑOS-SIN VARIEDAD Secano
 Ref:-1048812 Recinto:04-031-025-00032-00210 Cultivo:62000 PASTOS PERMANENTES DE 5 O MAS AÑOS-SIN VARIEDAD Secano
 Ref:1700000007082895 Recinto:18-024-042-00001-00011 Cultivo:62000 PASTOS PERMANENTES DE 5 O MAS AÑOS-SIN VARIEDAD Secano

Datos considerados para el Cálculo de la Carga Ganadera mínima y máxima del expediente

Explotación	Especie	Inscrito en Sipea y Admisible	Ugm Calculada para CG Mínima	Ugm Calculada para CG Máxima
ES040310001037	CAPRINA	SI	1,16	1,16
ES040310001037	OVINA	SI	28,93	28,93
ES180230000389	CAPRINA	SI	2,27	2,27
ES180230000389	OVINA	SI	29,41	29,41
ES180390000575	OVINA	SI	11,16	11,16
			72,93	72,93

Superficie determinada para Cálculo Carga Ganadera Mínima: 502,16 ha

Superficie determinada para Cálculo Carga Ganadera Máxima: 502,16 ha

Carga Ganadera Mínima Expediente: 0,15 ugm/ha

Carga Ganadera Máxima Expediente: 0,15 ugm/ha

Los importes del Grupo de Pago de pastos de este expediente han sido ajustados por no llegar a la carga ganadera mínima de 0,3

Recintos Determinados para el Cálculo de Garga Ganadera Mínima

REF.	REFERENCIA SIGPAC	CULTIVO	DESCRIPCIÓN CULTIVO	S/R	SUP. PROPUESTA (ha)
-1048812	04-031-025-00032-00210	62000	PASTOS PERMANENTES DE 5 O MAS AÑOS-SIN VARIEDAD	S	1,84
-1048811	04-031-025-00032-00209	62000	PASTOS PERMANENTES DE 5 O MAS AÑOS-SIN VARIEDAD	S	0,48

(1) Superficie declarada admisible ajustada con la superficie comprometida.
 (2) Factor de penalización valorando el alcance para el tipo de compromiso.

Puede verificar la integridad de una copia de este documento mediante la lectura del código QR adjunto o mediante el acceso a la dirección <https://ws050.juntadeandalucia.es/verificarFirma> indicando el código de VERIFICACIÓN

FIRMADO POR	JUAN JOSE SOLER GARCIA	FECHA	03/07/2024	
	ROCIO GUIJARRO MILLAN			
VERIFICACIÓN	Pk2jm6MP8Q4FQJJZRRTHBNMQA26B8	PÁGINA	1618/3256	



Datos considerados para el Cálculo de la Carga Ganadera mínima y máxima del expediente

Recintos Determinados para el Cálculo de Garga Ganadera Mínima

REF.	REFERENCIA SIGPAC	CULTIVO	DESCRIPCIÓN CULTIVO	S/R	SUP. PROPUESTA (ha)
5090296	04-031-025-00032-00051	62000	PASTOS PERMANENTES DE 5 O MAS AÑOS-SIN VARIEDAD	S	0,14
5090297	04-031-025-00032-00055	62000	PASTOS PERMANENTES DE 5 O MAS AÑOS-SIN VARIEDAD	S	30,52
5090298	04-031-025-00032-00191	62000	PASTOS PERMANENTES DE 5 O MAS AÑOS-SIN VARIEDAD	S	0,25
5090299	04-031-025-00032-00193	62000	PASTOS PERMANENTES DE 5 O MAS AÑOS-SIN VARIEDAD	S	0,90
5090300	04-031-025-00032-00194	62000	PASTOS PERMANENTES DE 5 O MAS AÑOS-SIN VARIEDAD	S	5,90
5090301	04-031-025-00032-00195	62000	PASTOS PERMANENTES DE 5 O MAS AÑOS-SIN VARIEDAD	S	8,09
5090302	04-031-025-00032-00196	62000	PASTOS PERMANENTES DE 5 O MAS AÑOS-SIN VARIEDAD	S	0,85
5090303	04-031-025-00032-00197	62000	PASTOS PERMANENTES DE 5 O MAS AÑOS-SIN VARIEDAD	S	24,38
5313570	18-024-042-00004-00001	62000	PASTOS PERMANENTES DE 5 O MAS AÑOS-SIN VARIEDAD	S	59,50
1700000007082880	18-024-042-00001-00001	62000	PASTOS PERMANENTES DE 5 O MAS AÑOS-SIN VARIEDAD	S	30,99
1700000007082881	18-024-051-00003-00001	62000	PASTOS PERMANENTES DE 5 O MAS AÑOS-SIN VARIEDAD	S	34,18
1700000007082882	18-040-021-00391-00006	62000	PASTOS PERMANENTES DE 5 O MAS AÑOS-SIN VARIEDAD	S	0,90
1700000007082884	18-024-051-00002-00002	62000	PASTOS PERMANENTES DE 5 O MAS AÑOS-SIN VARIEDAD	S	34,19
1700000007082885	18-024-051-00001-00001	62000	PASTOS PERMANENTES DE 5 O MAS AÑOS-SIN VARIEDAD	S	14,48
1700000007082886	18-024-051-00004-00004	62000	PASTOS PERMANENTES DE 5 O MAS AÑOS-SIN VARIEDAD	S	6,67
1700000007082887	18-024-051-00004-00003	62000	PASTOS PERMANENTES DE 5 O MAS AÑOS-SIN VARIEDAD	S	1,75
1700000007082888	18-024-051-00004-00009	62000	PASTOS PERMANENTES DE 5 O MAS AÑOS-SIN VARIEDAD	S	2,65
1700000007082889	18-040-021-00391-00005	62000	PASTOS PERMANENTES DE 5 O MAS AÑOS-SIN VARIEDAD	S	6,04
1700000007082890	18-024-042-00007-00002	62000	PASTOS PERMANENTES DE 5 O MAS AÑOS-SIN VARIEDAD	S	0,61
1700000007082891	18-024-042-00007-00003	62000	PASTOS PERMANENTES DE 5 O MAS AÑOS-SIN VARIEDAD	S	1,81
1700000007082892	18-024-042-00007-00005	62000	PASTOS PERMANENTES DE 5 O MAS AÑOS-SIN VARIEDAD	S	18,34
1700000007082893	18-024-042-00007-00009	62000	PASTOS PERMANENTES DE 5 O MAS AÑOS-SIN VARIEDAD	S	91,65
1700000007082894	18-024-042-00001-00002	62000	PASTOS PERMANENTES DE 5 O MAS AÑOS-SIN VARIEDAD	S	39,89
1700000007082896	18-024-042-00007-00004	62000	PASTOS PERMANENTES DE 5 O MAS AÑOS-SIN VARIEDAD	S	3,56
1700000007082897	18-024-051-00001-00002	62000	PASTOS PERMANENTES DE 5 O MAS AÑOS-SIN VARIEDAD	S	7,07
1700000007082899	18-024-042-00001-00012	62000	PASTOS PERMANENTES DE 5 O MAS AÑOS-SIN VARIEDAD	S	11,39
1700000007082900	18-024-042-00007-00006	62000	PASTOS PERMANENTES DE 5 O MAS AÑOS-SIN VARIEDAD	S	62,86
1700000007082901	18-024-042-00007-00001	62000	PASTOS PERMANENTES DE 5 O MAS AÑOS-SIN VARIEDAD	S	0,28

Recintos Determinados para el Cálculo de Garga Ganadera Máxima

REF.	REFERENCIA SIGPAC	CULTIVO	DESCRIPCIÓN CULTIVO	S/R	SUP. PROPUESTA (ha)
-1048812	04-031-025-00032-00210	62000	PASTOS PERMANENTES DE 5 O MAS AÑOS-SIN VARIEDAD	S	1,84
-1048811	04-031-025-00032-00209	62000	PASTOS PERMANENTES DE 5 O MAS AÑOS-SIN VARIEDAD	S	0,48
5090296	04-031-025-00032-00051	62000	PASTOS PERMANENTES DE 5 O MAS AÑOS-SIN VARIEDAD	S	0,14
5090297	04-031-025-00032-00055	62000	PASTOS PERMANENTES DE 5 O MAS AÑOS-SIN VARIEDAD	S	30,52
5090298	04-031-025-00032-00191	62000	PASTOS PERMANENTES DE 5 O MAS AÑOS-SIN VARIEDAD	S	0,25
5090299	04-031-025-00032-00193	62000	PASTOS PERMANENTES DE 5 O MAS AÑOS-SIN VARIEDAD	S	0,90

(1) Superficie declarada admisible ajustada con la superficie comprometida.
(2) Factor de penalización valorando el alcance para el tipo de compromiso.

Puede verificar la integridad de una copia de este documento mediante la lectura del código QR adjunto o mediante el acceso a la dirección <https://ws050.juntadeandalucia.es/verificarFirma> indicando el código de VERIFICACIÓN

FIRMADO POR	JUAN JOSE SOLER GARCIA	FECHA	03/07/2024	
	ROCIO GUIJARRO MILLAN			
VERIFICACIÓN	Pk2jm6MP8Q4FQJJZRRTHBNMQA26B8	PÁGINA	1619/3256	



Datos considerados para el Cálculo de la Carga Ganadera mínima y máxima del expediente

Recintos Determinados para el Cálculo de Garga Ganadera Máxima

REF.	REFERENCIA SIGPAC	CULTIVO	DESCRIPCIÓN CULTIVO	S/R	SUP. PROPUESTA (ha)
5090300	04-031-025-00032-00194	62000	PASTOS PERMANENTES DE 5 O MAS AÑOS-SIN VARIEDAD	S	5,90
5090301	04-031-025-00032-00195	62000	PASTOS PERMANENTES DE 5 O MAS AÑOS-SIN VARIEDAD	S	8,09
5090302	04-031-025-00032-00196	62000	PASTOS PERMANENTES DE 5 O MAS AÑOS-SIN VARIEDAD	S	0,85
5090303	04-031-025-00032-00197	62000	PASTOS PERMANENTES DE 5 O MAS AÑOS-SIN VARIEDAD	S	24,38
5313570	18-024-042-00004-00001	62000	PASTOS PERMANENTES DE 5 O MAS AÑOS-SIN VARIEDAD	S	59,50
1700000007082880	18-024-042-00001-00001	62000	PASTOS PERMANENTES DE 5 O MAS AÑOS-SIN VARIEDAD	S	30,99
1700000007082881	18-024-051-00003-00001	62000	PASTOS PERMANENTES DE 5 O MAS AÑOS-SIN VARIEDAD	S	34,18
1700000007082882	18-040-021-00391-00006	62000	PASTOS PERMANENTES DE 5 O MAS AÑOS-SIN VARIEDAD	S	0,90
1700000007082884	18-024-051-00002-00002	62000	PASTOS PERMANENTES DE 5 O MAS AÑOS-SIN VARIEDAD	S	34,19
1700000007082885	18-024-051-00001-00001	62000	PASTOS PERMANENTES DE 5 O MAS AÑOS-SIN VARIEDAD	S	14,48
1700000007082886	18-024-051-00004-00004	62000	PASTOS PERMANENTES DE 5 O MAS AÑOS-SIN VARIEDAD	S	6,67
1700000007082887	18-024-051-00004-00003	62000	PASTOS PERMANENTES DE 5 O MAS AÑOS-SIN VARIEDAD	S	1,75
1700000007082888	18-024-051-00004-00009	62000	PASTOS PERMANENTES DE 5 O MAS AÑOS-SIN VARIEDAD	S	2,65
1700000007082889	18-040-021-00391-00005	62000	PASTOS PERMANENTES DE 5 O MAS AÑOS-SIN VARIEDAD	S	6,04
1700000007082890	18-024-042-00007-00002	62000	PASTOS PERMANENTES DE 5 O MAS AÑOS-SIN VARIEDAD	S	0,61
1700000007082891	18-024-042-00007-00003	62000	PASTOS PERMANENTES DE 5 O MAS AÑOS-SIN VARIEDAD	S	1,81
1700000007082892	18-024-042-00007-00005	62000	PASTOS PERMANENTES DE 5 O MAS AÑOS-SIN VARIEDAD	S	18,34
1700000007082893	18-024-042-00007-00009	62000	PASTOS PERMANENTES DE 5 O MAS AÑOS-SIN VARIEDAD	S	91,65
1700000007082894	18-024-042-00001-00002	62000	PASTOS PERMANENTES DE 5 O MAS AÑOS-SIN VARIEDAD	S	39,89
1700000007082895	18-024-042-00001-00011	62000	PASTOS PERMANENTES DE 5 O MAS AÑOS-SIN VARIEDAD	S	0,00
1700000007082896	18-024-042-00007-00004	62000	PASTOS PERMANENTES DE 5 O MAS AÑOS-SIN VARIEDAD	S	3,56
1700000007082897	18-024-051-00001-00002	62000	PASTOS PERMANENTES DE 5 O MAS AÑOS-SIN VARIEDAD	S	7,07
1700000007082899	18-024-042-00001-00012	62000	PASTOS PERMANENTES DE 5 O MAS AÑOS-SIN VARIEDAD	S	11,39
1700000007082900	18-024-042-00007-00006	62000	PASTOS PERMANENTES DE 5 O MAS AÑOS-SIN VARIEDAD	S	62,86
1700000007082901	18-024-042-00007-00001	62000	PASTOS PERMANENTES DE 5 O MAS AÑOS-SIN VARIEDAD	S	0,28

Incidencias de carga ganadera

INCIDENCIA DESCRIPCIÓN

4272	<p>Verifica que las líneas de declaración de las Solicitudes Únicas no tienen solapes con la capa de Retroactividad Gráfica (ambas de la misma campaña) a nivel de expediente/línea de declaración gráfica de la solicitud.</p> <p>Ref:5090297 Recinto:04-031-025-00032-00055 Cultivo: - Agregado de la referencia del recinto.:0 Zona de la referencia del recinto.:0 Superficie solapada.:0,45 Id. Incid.:3680393</p> <p>Ref:5090303 Recinto:04-031-025-00032-00197 Cultivo: - Agregado de la referencia del recinto.:0 Zona de la referencia del recinto.:0 Superficie solapada.:0,22 Id. Incid.:3680395</p> <p>Ref:5090303 Recinto:04-031-025-00032-00197 Cultivo: - Agregado de la referencia del recinto.:0 Zona de la referencia del recinto.:0 Superficie solapada.:0,15 Id. Incid.:3680394</p>
------	---

(1) Superficie declarada admisible ajustada con la superficie comprometida.
 (2) Factor de penalización valorando el alcance para el tipo de compromiso.

Puede verificar la integridad de una copia de este documento mediante la lectura del código QR adjunto o mediante el acceso a la dirección <https://ws050.juntadeandalucia.es/verificarFirma> indicando el código de VERIFICACIÓN

FIRMADO POR	JUAN JOSE SOLER GARCIA	FECHA	03/07/2024	
	ROCIO GUIJARRO MILLAN			
VERIFICACIÓN	Pk2jm6MP8Q4FQJJZRRTHBNMQA26B8	PÁGINA	1620/3256	



APELLIDOS Y NOMBRE / RAZÓN SOCIAL

LOZANO LOZANO MARIA DOLORES

NIF
****1060*

EXPEDIENTE
1127908

ANUALIDAD DE PAGO
1ª

IMPORTE POR ANUALIDAD

	2023	2024	2025	2026	2027
IMPORTE MÁXIMO SUBVENCIONABLE	1.944,00 €	1.944,00 €	1.944,00 €	1.944,00 €	1.944,00 €
IMPORTE MEDIO DE TRANSFERENCIA (€/ha)	216,24 €	216,24 €	216,24 €	216,24 €	216,24 €

RESUMEN DE UNIDADES

Cód	GRUPO DE PAGO	Sup. Dec. Admisible (ha)	Sup. Comprometida (ha)	Sup. ajustada compromiso (1) (ha)	% sobredec.	Sup. Propuesta (ha)	Importe Declarado	Importe Topado	Importe Propuesto	Importe tras sobredec.
432	FRUTALES SECANO	8,99		8,99	0,00	8,99	1.944,00	1.944,00	1.944,00	1.944,00
TOTAL		8,99	8,99	8,99		8,99	1.944,00	1.944,00	1.944,00	1.944,00

APLICACIÓN DE REDUCCIONES Y PENALIZACIONES

GRUPO DE PAGO	Importe Calculado	Importe prereduc.	Criterios de subvencionabilidad y compromisos	Presentación tardía	Omisión declaración	Condicionidad	IMPORTE (Euros) PROPUESTO
FRUTALES SECANO	1.944,00	1.944,00	0,00	0,00	0,00	0,00	1.944,00
TOTAL	1.944,00	1.944,00					1.944,00

RESUMEN DE PAGOS

	IMPORTE (Euros)			
	PROPUESTO	FEADER (Eje 2)	MAPA	CAPADR
PROPUESTO	1.944,00	1.652,40	190,71	100,89

RECINTOS PROPUESTOS

REF.	REFERENCIA SIGPAC	CULTIVO DESCRIPCIÓN CULTIVO	S/R G.PAGO	PEND. MEDIA (%)	SUP. DEC. ADMISIBLE (ha)	SUP. COMPROM. (ha)	SUP. AJUSTADA COMPR.(1) (ha)	SUP. CONV. SIGPAC (ha)	SUP. CERTIE (ha)	SUP. CAMPO (ha)	SUP. CAMPO DETER. CULT. DECLARADO (ha)	SUP. DEC. REDUCIDA (ha)	SUP. PROPUESTA (ha)
1700000003522671	18-024-037-00035-001	104022 ALMENDROS-LARGUETA	S 432	4,30	2,70	2,70	2,70		2,70			2,70	2,70
1700000003522672	18-024-037-00036-001	104022 ALMENDROS-LARGUETA	S 432	5,20	2,89	2,89	2,89		2,89			2,89	2,89
1700000003522673	18-024-037-00037-002	104022 ALMENDROS-LARGUETA	S 432	5,10	2,96	2,96	2,96		2,96			2,96	2,96
1700000003522674	18-024-037-00038-001	104022 ALMENDROS-LARGUETA	S 432	6,70	0,44	0,44	0,44		0,44			0,44	0,44

(1) Superficie declarada admisible ajustada con la superficie comprometida.

(2) Factor de penalización valorando el alcance para el tipo de compromiso.

Puede verificar la integridad de una copia de este documento mediante la lectura del código QR adjunto o mediante el acceso a la dirección <https://ws050.juntadeandalucia.es/verificarFirma> indicando el código de VERIFICACIÓN

FIRMADO POR	JUAN JOSE SOLER GARCIA	FECHA	03/07/2024	
	ROCIO GUIJARRO MILLAN			
VERIFICACIÓN	Pk2jm6MP8Q4FQJJZRRTHBNMQA26B8	PÁGINA	1621/3256	



APELLIDOS Y NOMBRE / RAZÓN SOCIAL

LOZANO MARTINEZ JUAN

NIF
****8325*

EXPEDIENTE
1182544

ANUALIDAD DE PAGO

1ª

IMPORTE POR ANUALIDAD

	2023	2024	2025	2026	2027
IMPORTE MÁXIMO SUBVENCIONABLE	776,25 €	776,25 €	776,25 €	776,25 €	776,25 €
IMPORTE MEDIO DE TRANSFERENCIA (€/ha)	349,66 €	349,66 €	349,66 €	349,66 €	349,66 €

RESUMEN DE UNIDADES

Cód	GRUPO DE PAGO	Sup. Dec. Admisible (ha)	Sup. Comprometida (ha)	Sup. ajustada compromiso (1) (ha)	% sobredec.	Sup. Propuesta (ha)	Importe Declarado	Importe Topado	Importe Propuesto	Importe tras sobredec.
433	FRUTALES REGADÍO	2,22		2,22	0,00	2,22	776,25	776,25	776,25	776,25
TOTAL		2,22	2,22	2,22		2,22	776,25	776,25	776,25	776,25

APLICACIÓN DE REDUCCIONES Y PENALIZACIONES

GRUPO DE PAGO	Importe Calculado	Importe prereduc.	Criterios de subvencionabilidad y compromisos	Presentación tardía	Omisión declaración	Condicionalidad	IMPORTE (Euros) PROPUESTO
FRUTALES REGADÍO	776,25	776,25	0,00	0,00	0,00	0,00	776,25
TOTAL	776,25	776,25					776,25

RESUMEN DE PAGOS

	IMPORTE (Euros)		
	PROPUESTO	FEADER (Eje 2)	MAPA
PROPUESTO	776,25	659,81	76,15
			CAPADR 40,29

RECINTOS PROPUESTOS

REF.	REFERENCIA SIGPAC	CULTIVO	DESCRIPCIÓN CULTIVO	S/R	G.PAGO	PEND. MEDIA (%)	SUP. DEC. ADMISIBLE (ha)	SUP. COMPROM. (ha)	SUP. AJUSTADA COMPR.(1) (ha)	SUP. CONV. SIGPAC (ha)	SUP. CERTIF. (ha)	SUP. CAMPO (ha)	SUP. CAMPO DETER. CULT. DECLARADO (ha)	SUP. DEC. REDUCIDA (ha)	SUP. PROPUESTA (ha)
-428921	18-040-023-00178-001	104020	ALMENDROS-GUARA	R	433	4,70	2,22	2,22	2,22		2,22			2,22	2,22

INCIDENCIAS

INCIDENCIA DESCRIPCIÓN

- 242 Recinto pendiente de acreditación de titularidad.
 Ref:4559378 Recinto:18-040-023-00177-00002 Cultivo:104020 ALMENDROS-GUARA Secano
 Ref:1700000006326668 Recinto:18-040-023-00184-00001 Cultivo:104020 ALMENDROS-GUARA Secano
 Ref:1700000006326670 Recinto:18-040-025-00092-00001 Cultivo:104020 ALMENDROS-GUARA Secano
 Ref:1700000006326669 Recinto:18-040-025-00093-00002 Cultivo:104020 ALMENDROS-GUARA Regadio
- 100424 Solicita recinto que no está comprometido para la operación.
 Ref:4559378 Recinto:18-040-023-00177-00002 Cultivo:104020 ALMENDROS-GUARA Secano
 Ref:1700000006326668 Recinto:18-040-023-00184-00001 Cultivo:104020 ALMENDROS-GUARA Secano
 Ref:1700000006326670 Recinto:18-040-025-00092-00001 Cultivo:104020 ALMENDROS-GUARA Secano
 Ref:1700000006326669 Recinto:18-040-025-00093-00002 Cultivo:104020 ALMENDROS-GUARA Regadio

(1) Superficie declarada admisible ajustada con la superficie comprometida.
 (2) Factor de penalización valorando el alcance para el tipo de compromiso.

Puede verificar la integridad de una copia de este documento mediante la lectura del código QR adjunto o mediante el acceso a la dirección <https://ws050.juntadeandalucia.es/verificarFirma> indicando el código de VERIFICACIÓN

FIRMADO POR	JUAN JOSE SOLER GARCIA	FECHA	03/07/2024	
	ROCIO GUIJARRO MILLAN			
VERIFICACIÓN	Pk2jm6MP8Q4FQJJZRRTHBNMQA26B8	PÁGINA	1622/3256	



APELLIDOS Y NOMBRE / RAZÓN SOCIAL

LOZANO QUEVEDO JUAN

NIF
****7994*

EXPEDIENTE
1203196

ANUALIDAD DE PAGO

1ª

IMPORTE POR ANUALIDAD

	2023	2024	2025	2026	2027
IMPORTE MÁXIMO SUBVENCIONABLE	2.186,69 €	2.186,69 €	2.186,69 €	2.186,69 €	2.186,69 €
IMPORTE MEDIO DE TRANSFERENCIA (€/ha)	220,88 €	220,88 €	220,88 €	220,88 €	220,88 €

RESUMEN DE UNIDADES

Cód	GRUPO DE PAGO	Sup. Admisible (ha)	Sup. Comprometida (ha)	Sup. ajustada compromiso (I) (ha)	% sobredec.	Sup. Propuesta (ha)	Importe Declarado	Importe Topado	Importe Propuesto	Importe tras sobredec.
429	OLIVAR	1,45		1,45	0,00	1,45	359,46	359,46	359,46	359,46
432	FRUTALES SECANO	8,45		8,45	0,00	8,45	1.827,23	1.827,23	1.827,23	1.827,23
TOTAL		9,90	9,90	9,90		9,90	2.186,69	2.186,69	2.186,69	2.186,69

APLICACIÓN DE REDUCCIONES Y PENALIZACIONES

GRUPO DE PAGO	Importe Calculado	Importe prerreduc.	Criterios de subvencionabilidad y compromisos	Presentación tardía	Omisión declaración	Condicionalidad	IMPORTE (Euros) PROPUESTO
FRUTALES SECANO	1.827,23	1.827,23	0,00	0,00	0,00	0,00	1.827,23
OLIVAR	359,46	359,46	0,00	0,00	0,00	0,00	359,46
TOTAL	2.186,69	2.186,69					2.186,69

RESUMEN DE PAGOS

	PROPUESTO	PROPUESTO	FEADER (Eje 2)	MAPA	CAPADR
		2.186,69	1.858,69	214,51	113,49

RECINTOS PROPUESTOS

REF.	REFERENCIA SIGPAC	CULTIVO DESCRIPCIÓN CULTIVO	S/R G.PAGO	PEND. MEDIA (%)	SUP. ADMISIBLE (ha)	SUP. COMPROM. (ha)	SUP. AJUSTADA COMPROM. (I) (ha)	SUP. CONV. SIGPAC (ha)	SUP. CERTIF. (ha)	SUP. CAMPO (ha)	SUP. CAMPO DETER. CULT. DECLARADO (ha)	SUP. DEC. REDUCIDA (ha)	SUP. PROPUESTA (ha)
1700000006184441	18-185-003-00029-007	101194 OLIVAR-LECHIN DE GRANADA	S 429	6,70	0,11	0,11	0,11	0,11	0,11	0,11	0,11	0,11	0,11
1700000006184442	18-185-012-00004-003	101194 OLIVAR-LECHIN DE GRANADA	S 429	15,50	0,91	0,91	0,91	0,91	0,91	0,91	0,91	0,91	0,91
1700000006184443	18-185-003-00080-005	101194 OLIVAR-LECHIN DE GRANADA	S 429	15,50	0,09	0,09	0,09	0,09	0,09	0,09	0,09	0,09	0,09
1700000006184444	18-185-003-00029-010	101194 OLIVAR-LECHIN DE GRANADA	S 429	25,10	0,02	0,02	0,02	0,02	0,02	0,02	0,02	0,02	0,02
1700000006184445	18-185-012-00005-002	101194 OLIVAR-LECHIN DE GRANADA	S 429	13,50	0,02	0,02	0,02	0,02	0,02	0,02	0,02	0,02	0,02
1700000006184447	18-185-012-00010-001	101194 OLIVAR-LECHIN DE GRANADA	S 429	34,70	0,25	0,25	0,25	0,25	0,25	0,25	0,25	0,25	0,25
1700000006184448	18-185-003-00029-008	101194 OLIVAR-LECHIN DE GRANADA	S 429	9,90	0,05	0,05	0,05	0,05	0,05	0,05	0,05	0,05	0,05
-62843	18-185-012-00043-002	104007 ALMENDROS-COMUNA	S 432	42,00	0,20	0,20	0,20	0,20	0,20	0,20	0,20	0,20	0,20
1700000006184440	18-185-012-00029-001	104007 ALMENDROS-COMUNA	S 432	42,20	0,13	0,13	0,13	0,13	0,13	0,13	0,13	0,13	0,13
1700000006184446	18-185-003-00094-001	104007 ALMENDROS-COMUNA	S 432	49,50	0,30	0,30	0,30	0,30	0,30	0,30	0,30	0,30	0,30
1700000006184449	18-185-002-00058-001	104007 ALMENDROS-COMUNA	S 432	21,90	0,40	0,40	0,40	0,40	0,40	0,40	0,40	0,40	0,40
1700000006184451	18-185-012-00014-002	104007 ALMENDROS-COMUNA	S 432	57,80	0,36	0,36	0,36	0,36	0,36	0,36	0,36	0,36	0,36
1700000006184453	18-185-012-00041-001	104007 ALMENDROS-COMUNA	S 432	42,30	0,72	0,72	0,72	0,72	0,72	0,72	0,72	0,72	0,72
1700000006184458	18-185-002-00122-002	104007 ALMENDROS-COMUNA	S 432	8,70	0,30	0,30	0,30	0,30	0,30	0,30	0,30	0,30	0,30
1700000006184460	18-185-002-00138-001	104007 ALMENDROS-COMUNA	S 432	14,90	0,13	0,13	0,13	0,13	0,13	0,13	0,13	0,13	0,13
1700000006184462	18-185-003-00036-001	104007 ALMENDROS-COMUNA	S 432	33,80	0,59	0,59	0,59	0,59	0,59	0,59	0,59	0,59	0,59
1700000006184463	18-185-013-00162-001	104007 ALMENDROS-COMUNA	S 432	18,90	0,43	0,43	0,43	0,43	0,43	0,43	0,43	0,43	0,43
1700000006184464	18-185-012-00067-001	104007 ALMENDROS-COMUNA	S 432	33,50	0,57	0,57	0,57	0,57	0,57	0,57	0,57	0,57	0,57
1700000006184465	18-185-002-00112-001	104007 ALMENDROS-COMUNA	S 432	13,60	0,56	0,56	0,56	0,56	0,56	0,56	0,56	0,56	0,56
1700000006184466	18-185-012-00022-001	104007 ALMENDROS-COMUNA	S 432	52,30	0,40	0,40	0,40	0,40	0,40	0,40	0,40	0,40	0,40
1700000006184467	18-185-003-00029-001	104007 ALMENDROS-COMUNA	S 432	20,80	1,99	1,99	1,99	1,99	1,99	1,99	1,99	1,99	1,99
1700000006184468	18-185-003-00080-002	104007 ALMENDROS-COMUNA	S 432	30,30	1,17	1,17	1,17	1,17	1,17	1,17	1,17	1,17	1,17
1700000006184469	18-185-012-00014-003	104007 ALMENDROS-COMUNA	S 432	25,10	0,03	0,03	0,03	0,03	0,03	0,03	0,03	0,03	0,03
1700000006184470	18-185-003-00087-001	104007 ALMENDROS-COMUNA	S 432	44,20	0,17	0,17	0,17	0,17	0,17	0,17	0,17	0,17	0,17

INCIDENCIAS

INCIDENCIA DESCRIPCIÓN

- 8227 Línea de declaración monitorizada en la que no ha habido respuesta por parte del productor y, por tanto, sin Juicio Experto de campo.
Ref:1700000006184455 Recinto:18-185-012-00044-00002 Cultivo:104007 ALMENDROS-COMUNA
- 100424 Solicita recinto que no está comprometido para la operación.
Ref:1700000006184455 Recinto:18-185-012-00044-00002 Cultivo:104007 ALMENDROS-COMUNA Secano

(1) Superficie declarada admisible ajustada con la superficie comprometida.
(2) Factor de penalización valorando el alcance para el tipo de compromiso.

Puede verificar la integridad de una copia de este documento mediante la lectura del código QR adjunto o mediante el acceso a la dirección https://ws050.juntadeandalucia.es/verificarFirma indicando el código de VERIFICACIÓN					
FIRMADO POR	JUAN JOSE SOLER GARCIA		FECHA		03/07/2024
	ROCIO GUIJARRO MILLAN				
VERIFICACIÓN	Pk2jm6MP8Q4FQJJZRRTHBNMQA26B8		PÁGINA		1623/3256



APELLIDOS Y NOMBRE / RAZÓN SOCIAL

LOZANO RODRIGUEZ MARIA ISABEL

NIF
***7148*

EXPEDIENTE
1264943

ANUALIDAD DE PAGO
1ª

IMPORTE POR ANUALIDAD

	2023	2024	2025	2026	2027
IMPORTE MÁXIMO SUBVENCIONABLE	566,55 €	566,55 €	566,55 €	566,55 €	566,55 €
IMPORTE MEDIO DE TRANSFERENCIA (€/ha)	216,24 €	216,24 €	216,24 €	216,24 €	216,24 €

RESUMEN DE UNIDADES

Cód	GRUPO DE PAGO	Sup. Dec. Admisible (ha)	Sup. Comprometida (ha)	Sup. ajustada compromiso (1) (ha)	% sobredec.	Sup. Propuesta (ha)	Importe Declarado	Importe Topado	Importe Propuesto	Importe tras sobredec.
432	FRUTALES SECANO	2,62		2,62	0,00	2,62	566,55	566,55	566,55	566,55
TOTAL		2,62	2,62	2,62		2,62	566,55	566,55	566,55	566,55

APLICACIÓN DE REDUCCIONES Y PENALIZACIONES

GRUPO DE PAGO	Importe Calculado	Importe prereduc.	Criterios de subvencionabilidad y compromisos	Presentación tardía	Omisión declaración	Condicionality	IMPORTE (Euros) PROPUESTO
FRUTALES SECANO	566,55	566,55	0,00	0,00	0,00	0,00	566,55
TOTAL	566,55	566,55					566,55

RESUMEN DE PAGOS

	IMPORTE (Euros)		
	PROPUESTO	FEADER (Eje 2)	MAPA
PROPUESTO	566,55	481,57	55,58
			CAPADR 29,40

RECINTOS PROPUESTOS

REF.	REFERENCIA SIGPAC	CULTIVO	DESCRIPCIÓN CULTIVO	S/R	G.PAGO	PEND. MEDIA (%)	SUP. DEC. ADMISIBLE (ha)	SUP. COMPROM. (ha)	SUP. AJUSTADA COMPR.(1) (ha)	SUP. CONV. SIGPAC (ha)	SUP. CERTIE. (ha)	SUP. CAMPO (ha)	SUP. CAMPO DETER. CULT. DECLARADO (ha)	SUP. DEC. REDUCIDA (ha)	SUP. PROPUESTA (ha)
5318840	18-185-003-00108-002	104007	ALMENDROS-COMUNA	S	432	42,00	0,53	0,53	0,53		0,53			0,53	0,53
5323397	18-185-001-00020-001	104007	ALMENDROS-COMUNA	S	432	38,70	1,96	1,96	1,96		1,96			1,96	1,96
5525028	18-185-003-00081-001	104007	ALMENDROS-COMUNA	S	432	30,30	0,13	0,13	0,13		0,13			0,13	0,13

(1) Superficie declarada admisible ajustada con la superficie comprometida.
(2) Factor de penalización valorando el alcance para el tipo de compromiso.

Puede verificar la integridad de una copia de este documento mediante la lectura del código QR adjunto o mediante el acceso a la dirección <https://ws050.juntadeandalucia.es/verificarFirma> indicando el código de VERIFICACIÓN

FIRMADO POR	JUAN JOSE SOLER GARCIA	FECHA	03/07/2024	
	ROCIO GUIJARRO MILLAN			
VERIFICACIÓN	Pk2jm6MP8Q4FQJJZRRTHBNMQA26B8	PÁGINA	1624/3256	



APELLIDOS Y NOMBRE / RAZÓN SOCIAL

LOZANO SALMERON MARIA SOLEDAD

NIF

***4541*

EXPEDIENTE

1016152

ANUALIDAD DE PAGO

1ª

IMPORTE POR ANUALIDAD

	2023	2024	2025	2026	2027
IMPORTE MÁXIMO SUBVENCIONABLE	1.101,43 €	1.101,43 €	1.101,43 €	1.101,43 €	1.101,43 €
IMPORTE MEDIO DE TRANSFERENCIA (€/ha)	349,66 €	349,66 €	349,66 €	349,66 €	349,66 €

RESUMEN DE UNIDADES

Cód	GRUPO DE PAGO	Sup. Dec. Admisible (ha)	Sup. Comprometida (ha)	Sup. ajustada compromiso (1) (ha)	% sobredec.	Sup. Propuesta (ha)	Importe Declarado	Importe Topado	Importe Propuesto	Importe tras sobredec.
433	FRUTALES REGADÍO	3,15		3,15	0,00	3,15	1.101,43	1.101,43	1.101,43	1.101,43
TOTAL		3,15	3,15	3,15		3,15	1.101,43	1.101,43	1.101,43	1.101,43

APLICACIÓN DE REDUCCIONES Y PENALIZACIONES

GRUPO DE PAGO	Importe Calculado	Importe prereduc.	Criterios de subvencionabilidad y compromisos	Presentación tardía	Omisión declaración	Condicionality	IMPORTE (Euros) PROPUESTO
FRUTALES REGADÍO	1.101,43	1.101,43	0,00	0,00	0,00	0,00	1.101,43
TOTAL	1.101,43	1.101,43					1.101,43

RESUMEN DE PAGOS

	IMPORTE (Euros)			
	PROPUESTO	FEADER (Eje 2)	MAPA	CAPADR
PROPUESTO	1.101,43	936,22	108,05	57,16

RECINTOS PROPUESTOS

REF.	REFERENCIA SIGPAC	CULTIVO	DESCRIPCIÓN CULTIVO	S/R	G.PAGO	PEND. MEDIA (%)	SUP. DEC. ADMISIBLE (ha)	SUP. COMPROM. (ha)	SUP. AJUSTADA COMPR.(1) (ha)	SUP. CONV. SIGPAC (ha)	SUP. CERTIE. (ha)	SUP. CAMPO (ha)	SUP. CAMPO DETER. CULT. DECLARADO (ha)	SUP. DEC. REDUCIDA (ha)	SUP. PROPUESTA (ha)
1700000006996093	18-024-033-00114-002	104057	ALMENDROS-AVIJOR	R	433	3,40	0,25	0,25	0,25		0,25			0,25	0,25
1700000006996096	18-024-033-00130-001	104057	ALMENDROS-AVIJOR	R	433	3,90	0,18	0,18	0,18		0,18			0,18	0,18
1700000006996098	18-024-033-00151-001	104057	ALMENDROS-AVIJOR	R	433	3,20	1,25	1,25	1,25		1,25			1,25	1,25
1700000006996100	18-024-033-00011-002	104020	ALMENDROS-GUARA	R	433	3,00	1,47	1,47	1,47		1,47			1,47	1,47

(1) Superficie declarada admisible ajustada con la superficie comprometida.
 (2) Factor de penalización valorando el alcance para el tipo de compromiso.

Puede verificar la integridad de una copia de este documento mediante la lectura del código QR adjunto o mediante el acceso a la dirección <https://ws050.juntadeandalucia.es/verificarFirma> indicando el código de VERIFICACIÓN

FIRMADO POR	JUAN JOSE SOLER GARCIA	FECHA	03/07/2024	
	ROCIO GUIJARRO MILLAN			
VERIFICACIÓN	Pk2jm6MP8Q4FQJJZRRTHBNMQA26B8	PÁGINA	1625/3256	



APELLIDOS Y NOMBRE / RAZÓN SOCIAL

LOZANO SANCHEZ ANTONIO

NIF
***0881*

EXPEDIENTE
1088039

ANUALIDAD DE PAGO

1ª

IMPORTE POR ANUALIDAD

	2023	2024	2025	2026	2027
IMPORTE MÁXIMO SUBVENCIONABLE	1.814,25 €	1.814,25 €	1.814,25 €	1.814,25 €	1.814,25 €
IMPORTE MEDIO DE TRANSFERENCIA (€/ha)	216,24 €	216,24 €	216,24 €	216,24 €	216,24 €

RESUMEN DE UNIDADES

Cód	GRUPO DE PAGO	Sup. Dec. Admisible (ha)	Sup. Comprometida (ha)	Sup. ajustada compromiso (I) (ha)	% sobredec.	Sup. Propuesta (ha)	Importe Declarado	Importe Topado	Importe Propuesto	Importe tras sobredec.
432	FRUTALES SECANO	8,39		8,39	0,00	8,39	1.814,25	1.814,25	1.814,25	1.814,25
TOTAL		8,39	8,39	8,39		8,39	1.814,25	1.814,25	1.814,25	1.814,25

APLICACIÓN DE REDUCCIONES Y PENALIZACIONES

GRUPO DE PAGO	Importe Calculado	Importe prereduc.	Criterios de subvencionabilidad y compromisos	Presentación tardía	Omisión declaración	Condicionalidad	IMPORTE (Euros) PROPUESTO
FRUTALES SECANO	1.814,25	1.814,25	0,00	0,00	0,00	0,00	1.814,25
TOTAL	1.814,25	1.814,25					1.814,25

RESUMEN DE PAGOS

	IMPORTE (Euros)			
	PROPUESTO	FEADER (Eje 2)	MAPA	CAPADR
PROPUESTO	1.814,25	1.542,11	177,98	94,16

RECINTOS PROPUESTOS

REF.	REFERENCIA SIGPAC	CULTIVO	DESCRIPCIÓN CULTIVO	S/R	G.PAGO	PEND. MEDIA (%)	SUP. DEC. ADMISIBLE (ha)	SUP. COMPROM. (ha)	SUP. AJUSTADA COMPR.(I) (ha)	SUP. CONV. SIGPAC (ha)	SUP. CERTIE (ha)	SUP. CAMPO (ha)	SUP. CAMPO DETER. CULT. DECLARADO (ha)	SUP. DEC. REDUCIDA (ha)	SUP. PROPUESTA (ha)
1700000005158412	18-088-002-00079-001	104022	ALMENDROS-LARGUETA	S	432	2,30	3,43	3,43	3,43		3,43			3,43	3,43
1700000005158413	18-088-002-00098-002	104022	ALMENDROS-LARGUETA	S	432	1,90	4,91	4,91	4,91		4,91			4,91	4,91
1700000005158414	18-088-002-09015-002	104022	ALMENDROS-LARGUETA	S	432	2,20	0,05	0,05	0,05		0,05			0,05	0,05

(1) Superficie declarada admisible ajustada con la superficie comprometida.
(2) Factor de penalización valorando el alcance para el tipo de compromiso.

Puede verificar la integridad de una copia de este documento mediante la lectura del código QR adjunto o mediante el acceso a la dirección <https://ws050.juntadeandalucia.es/verificarFirma> indicando el código de VERIFICACIÓN

FIRMADO POR	JUAN JOSE SOLER GARCIA	FECHA	03/07/2024	
	ROCIO GUIJARRO MILLAN			
VERIFICACIÓN	Pk2jm6MP8Q4FQJJZRRTHBNMQA26B8	PÁGINA	1626/3256	



APELLIDOS Y NOMBRE / RAZÓN SOCIAL
LOZANO SEDEÑO AURELIA DEL CARMEN

NIF
***2840*

EXPEDIENTE
1011245

ANUALIDAD DE PAGO
1ª

IMPORTE POR ANUALIDAD

	2023	2024	2025	2026	2027
IMPORTE MÁXIMO SUBVENCIONABLE	2.181,52 €	2.181,52 €	2.181,52 €	2.181,52 €	2.181,52 €
IMPORTE MEDIO DE TRANSFERENCIA (€/ha)	247,90 €	247,90 €	247,90 €	247,90 €	247,90 €

RESUMEN DE UNIDADES

Cód	GRUPO DE PAGO	Sup. Dec. Admisible (ha)	Sup. Comprometida (ha)	Sup. ajustada compromiso (I) (ha)	% sobredec.	Sup. Propuesta (ha)	Importe Declarado	Importe Topado	Importe Propuesto	Importe tras sobredec.
429	OLIVAR	8,80		8,80	0,00	8,80	2.181,52	2.181,52	2.181,52	2.181,52
TOTAL		8,80	8,80	8,80		8,80	2.181,52	2.181,52	2.181,52	2.181,52

APLICACIÓN DE REDUCCIONES Y PENALIZACIONES

GRUPO DE PAGO	Importe Calculado	Importe prereduc.	Criterios de subvencionabilidad y compromisos	Presentación tardía	Omisión declaración	Condicionalidad	IMPORTE (Euros) PROPUESTO
OLIVAR	2.181,52	2.181,52	0,00	0,00	0,00	0,00	2.181,52
TOTAL	2.181,52	2.181,52					2.181,52

RESUMEN DE PAGOS

	IMPORTE (Euros)			
	PROPUESTO	FEADER (Eje 2)	MAPA	CAPADR
PROPUESTO	2.181,52	1.854,29	214,01	113,22

RECINTOS PROPUESTOS

REF.	REFERENCIA SIGPAC	CULTIVO	DESCRIPCIÓN CULTIVO	S/R	G.PAGO	PEND. MEDIA (%)	SUP. DEC. ADMISIBLE (ha)	SUP. COMPROM. (ha)	SUP. AJUSTADA COMPR.(I) (ha)	SUP. CONV. SIGPAC (ha)	SUP. CERTIE (ha)	SUP. CAMPO (ha)	SUP. CAMPO DETER. CULT. DECLARADO (ha)	SUP. DEC. REDUCIDA (ha)	SUP. PROPUESTA (ha)
-1505723	18-054-001-00399-004	101010	OLIVAR-PICUAL	S	429	4,70	3,23	3,23	3,23		3,23			3,23	3,23
1700000002705587	18-054-001-00368-002	101010	OLIVAR-PICUAL	S	429	4,30	0,46	0,46	0,46		0,46			0,46	0,46
1700000002705588	18-054-001-00386-001	101010	OLIVAR-PICUAL	S	429	7,60	0,46	0,46	0,46		0,46			0,46	0,46
1700000002705589	18-054-001-00397-002	101010	OLIVAR-PICUAL	S	429	5,60	1,50	1,50	1,50		1,50			1,50	1,50
1700000002705590	18-054-001-00398-003	101010	OLIVAR-PICUAL	S	429	4,60	3,08	3,08	3,08		3,08			3,08	3,08
1700000002705592	18-054-001-80007-007	101010	OLIVAR-PICUAL	S	429	6,60	0,07	0,07	0,07		0,07			0,07	0,07

(1) Superficie declarada admisible ajustada con la superficie comprometida.
(2) Factor de penalización valorando el alcance para el tipo de compromiso.

Puede verificar la integridad de una copia de este documento mediante la lectura del código QR adjunto o mediante el acceso a la dirección <https://ws050.juntadeandalucia.es/verificarFirma> indicando el código de VERIFICACIÓN

FIRMADO POR	JUAN JOSE SOLER GARCIA	FECHA	03/07/2024	
	ROCIO GUIJARRO MILLAN			
VERIFICACIÓN	Pk2jm6MP8Q4FQJJZRRTHBNMQA26B8	PÁGINA	1627/3256	



<u>APELLIDOS Y NOMBRE / RAZÓN SOCIAL</u>	<u>NIF</u>	<u>EXPEDIENTE</u>	<u>ANUALIDAD DE PAGO</u>
LOZANO SEDEÑO MARIA CRISTINA	****1533*	1228403	

RESUMEN DE PAGOS

	<u>PROPUESTO</u>	<u>IMPORTE (Euros)</u>		
		<u>FEADER (Eje 2)</u>	<u>MAPA</u>	<u>CAPADR</u>
PROPUESTO	0,00	0,00	0,00	0,00

INCIDENCIAS

INCIDENCIA DESCRIPCIÓN

242	Recinto pendiente de acreditación de titularidad. Ref:1700000004934309 Recinto:18-054-003-00012-00001 Cultivo:101010 OLIVAR-PICUAL Secano
100424	Solicita recinto que no está comprometido para la operación. Ref:1700000004934306 Recinto:18-054-001-00339-00001 Cultivo:101010 OLIVAR-PICUAL Secano Ref:1700000004934307 Recinto:18-054-001-00361-00002 Cultivo:101010 OLIVAR-PICUAL Secano Ref:1700000004934308 Recinto:18-054-001-00679-00001 Cultivo:101010 OLIVAR-PICUAL Secano Ref:1700000004934309 Recinto:18-054-003-00012-00001 Cultivo:101010 OLIVAR-PICUAL Secano
101008	Expediente sin compromisos vigentes. Operación:6503.2

(1) Superficie declarada admisible ajustada con la superficie comprometida.
(2) Factor de penalización valorando el alcance para el tipo de compromiso.

Puede verificar la integridad de una copia de este documento mediante la lectura del código QR adjunto o mediante el acceso a la dirección https://ws050.juntadeandalucia.es/verificarFirma indicando el código de VERIFICACIÓN				
FIRMADO POR	JUAN JOSE SOLER GARCIA	FECHA	03/07/2024	
	ROCIO GUIJARRO MILLAN			
VERIFICACIÓN	Pk2jm6MP8Q4FQJJZRRTHBNBMA26B8	PÁGINA	1628/3256	



APELLIDOS Y NOMBRE / RAZÓN SOCIAL

LOZANO VALDIVIESO JUAN LUIS

NIF
****0938*

EXPEDIENTE
1264316

ANUALIDAD DE PAGO

1ª

IMPORTE POR ANUALIDAD

	2023	2024	2025	2026	2027
IMPORTE MÁXIMO SUBVENCIONABLE	4.929,02 €	4.929,02 €	4.929,02 €	4.929,02 €	4.929,02 €
IMPORTE MEDIO DE TRANSFERENCIA (€/ha)	235,84 €	235,84 €	235,84 €	235,84 €	235,84 €

RESUMEN DE UNIDADES

Cód	GRUPO DE PAGO	Sup. Dec. Admisible (ha)	Sup. Comprometida (ha)	Sup. ajustada compromiso (I) (ha)	% sobredec.	Sup. Propuesta (ha)	Importe Declarado	Importe Topado	Importe Propuesto	Importe tras sobredec.
432	FRUTALES SECANO	17,83		17,83	0,00	17,83	3.855,56	3.855,56	3.855,56	3.855,56
433	FRUTALES REGADÍO	3,24		3,07	0,00	3,07	1.073,46	1.073,46	1.073,46	1.073,46
TOTAL		21,07	20,90	20,90		20,90	4.929,02	4.929,02	4.929,02	4.929,02

APLICACIÓN DE REDUCCIONES Y PENALIZACIONES

GRUPO DE PAGO	Importe Calculado	Importe prereduc.	Criterios de			Omisión declaración	Condicionality	IMPORTE (Euros)	
			subvencionabilidad y compromisos	Presentación tardía				PROPUESTO	PROPUESTO
FRUTALES REGADÍO	1.073,46	1.073,46	0,00	0,00	0,00	0,00		1.073,46	
FRUTALES SECANO	3.855,56	3.855,56	0,00	0,00	0,00	0,00		3.855,56	
TOTAL	4.929,02	4.929,02						4.929,02	

RESUMEN DE PAGOS

PROPUESTO	IMPORTE (Euros)			
	PROPUESTO	FEADER (Eje 2)	MAPA	CAPADR
PROPUESTO	4.929,02	4.189,67	483,54	255,81

RECINTOS PROPUESTOS

REF.	REFERENCIA SIGPAC	CULTIVO DESCRIPCIÓN CULTIVO	S/R G.PAGO	PEND. MEDIA (%)	SUP. DEC. ADMISIBLE (ha)	SUP. COMPROM. (ha)	SUP. AJUSTADA COMPR.(I) (ha)	SUP. CONV. SIGPAC (ha)	SUP. CERTIF. (ha)	SUP. CAMPO (ha)	SUP. CAMPO DETER. CULT. DECLARADO (ha)	SUP. DEC. REDUCIDA (ha)	SUP. PROPUESTA (ha)
-1586685	18-024-033-00008-002	104023 ALMENDROS-LAURANNE	S	432	3,60	0,13	0,13	0,13	0,13			0,13	0,13
-1402888	18-024-033-00013-007	104057 ALMENDROS-AVIJOR	S	432	4,60	0,03	0,03	0,03	0,03			0,03	0,03
-1402887	18-024-033-00013-006	104057 ALMENDROS-AVIJOR	S	432	3,90	0,18	0,18	0,18	0,18			0,18	0,18
5269422	18-024-033-00013-002	104020 ALMENDROS-GUARA	S	432	3,60	3,54	3,54	3,54	3,54			3,54	3,54
5269423	18-024-033-00009-001	104023 ALMENDROS-LAURANNE	S	432	3,20	2,47	2,47	2,47	2,47			2,47	2,47
5269424	18-024-033-00014-003	104020 ALMENDROS-GUARA	S	432	4,90	0,09	0,09	0,09	0,09			0,09	0,09
5269425	18-024-033-00010-001	104023 ALMENDROS-LAURANNE	S	432	3,50	1,39	1,39	1,39	1,39			1,39	1,39
5269426	18-024-033-00010-004	104020 ALMENDROS-GUARA	S	432	3,20	0,06	0,06	0,06	0,06			0,06	0,06
5269428	18-024-033-00014-002	104023 ALMENDROS-LAURANNE	S	432	4,10	0,83	0,83	0,83	0,83			0,83	0,83
5269430	18-024-033-00013-001	104020 ALMENDROS-GUARA	S	432	5,60	0,16	0,16	0,16	0,16			0,16	0,16
5269431	18-024-033-00008-002	104023 ALMENDROS-LAURANNE	S	432	3,60	2,86	2,86	2,86	2,86			2,86	2,86
5269435	18-024-033-00014-001	104023 ALMENDROS-LAURANNE	S	432	3,70	6,09	6,09	6,09	6,09			6,09	6,09
-1402311	18-024-033-00014-005	104020 ALMENDROS-GUARA	R	433	3,30	0,65	0,65	0,65	0,65			0,65	0,65
5269421	18-024-033-00013-003	104023 ALMENDROS-LAURANNE	R	433	3,70	0,99	0,99	0,99	0,99			0,99	0,99
5269429	18-024-033-00152-001	104020 ALMENDROS-GUARA	R	433	4,40	1,60	1,43	1,43	1,60			1,43	1,43

INCIDENCIAS

INCIDENCIA DESCRIPCIÓN

4272 Verifica que las líneas de declaración de las Solicitudes Únicas no tienen solapes con la capa de Retroactividad Gráfica (ambas de la misma campaña) a nivel de expediente/línea de declaración gráfica de la solicitud.
 Ref:5269429 Recinto:18-024-033-00152-00001 Cultivo: - Agregado de la referencia del recinto.:0 Zona de la referencia del recinto.:0 Superficie solapada.:0,17 Id. Incid.:95947294

(1) Superficie declarada admisible ajustada con la superficie comprometida.
 (2) Factor de penalización valorando el alcance para el tipo de compromiso.

Puede verificar la integridad de una copia de este documento mediante la lectura del código QR adjunto o mediante el acceso a la dirección https://ws050.juntadeandalucia.es/verificarFirma indicando el código de VERIFICACIÓN					
FIRMADO POR	JUAN JOSE SOLER GARCIA		FECHA		03/07/2024
	ROCIO GUIJARRO MILLAN				
VERIFICACIÓN	Pk2jm6MP8Q4FQJJZRRTHBNMQA26B8		PÁGINA		1629/3256



<u>APELLIDOS Y NOMBRE / RAZÓN SOCIAL</u>	<u>NIF</u>	<u>EXPEDIENTE</u>	<u>ANUALIDAD DE PAGO</u>
LUPIAÑEZ ROMERA MIGUEL ANGEL	****6899*	1239900	1ª
IMPORTE POR ANUALIDAD			
	2023	2024	2025
IMPORTE MÁXIMO SUBVENCIONABLE	4.106,40 €	4.106,40 €	4.106,40 €
IMPORTE MEDIO DE TRANSFERENCIA (€/ha)	216,24 €	216,24 €	216,24 €

RESUMEN DE UNIDADES

<u>Cód</u>	<u>GRUPO DE PAGO</u>	<u>Sup. Dec. Admisible (ha)</u>	<u>Sup. Comprometida (ha)</u>	<u>Sup. ajustada compromiso (1) (ha)</u>	<u>% sobredec.</u>	<u>Sup. Propuesta (ha)</u>	<u>Importe Declarado</u>	<u>Importe Topado</u>	<u>Importe Propuesto</u>	<u>Importe tras sobredec.</u>
432	FRUTALES SECANO	18,99		18,99	0,00	18,99	4.106,40	4.106,40	4.106,40	4.106,40
TOTAL		18,99	18,99	18,99		18,99	4.106,40	4.106,40	4.106,40	4.106,40

APLICACIÓN DE REDUCCIONES Y PENALIZACIONES

<u>GRUPO DE PAGO</u>	<u>Importe Calculado</u>	<u>Importe prerreduc.</u>	<u>Criterios de subvencionabilidad y compromisos</u>	<u>Presentación tardía</u>	<u>Omisión declaración</u>	<u>Condicionidad</u>	<u>IMPORTE (Euros) PROPUESTO</u>
FRUTALES SECANO	4.106,40	4.106,40	0,00	0,00	0,00	0,00	4.106,40
TOTAL	4.106,40	4.106,40					4.106,40

RESUMEN DE PAGOS

	<u>IMPORTE (Euros)</u>			
	<u>PROPUESTO</u>	<u>FEADER (Eje 2)</u>	<u>MAPA</u>	<u>CAPADR</u>
PROPUESTO	4.106,40	3.490,44	402,84	213,12

RECINTOS PROPUESTOS

<u>REF.</u>	<u>REFERENCIA SIGPAC</u>	<u>CULTIVO DESCRIPCIÓN CULTIVO</u>	<u>S/R G.PAGO</u>	<u>PEND. MEDIA (%)</u>	<u>SUP. DEC. ADMISIBLE (ha)</u>	<u>SUP. COMPROM. (ha)</u>	<u>SUP. AJUSTADA COMPROM. (1) (ha)</u>	<u>SUP. CONV. SIGPAC (ha)</u>	<u>SUP. CERTIE (ha)</u>	<u>SUP. CAMPO (ha)</u>	<u>SUP. CAMPO DETER. CULT. DECLARADO (ha)</u>	<u>SUP. DEC. REDUCIDA (ha)</u>	<u>SUP. PROPUESTA (ha)</u>
-1509639	18-007-006-00454-001	104007 ALMENDROS-COMUNA	S 432	44,70	0,38	0,38	0,38		0,38			0,38	0,38
-1509504	18-007-006-00442-003	104007 ALMENDROS-COMUNA	S 432	30,90	0,07	0,07	0,07		0,07			0,07	0,07
4764717	18-007-006-00049-001	104007 ALMENDROS-COMUNA	S 432	31,40	0,39	0,39	0,39		0,39			0,39	0,39
170000003011923	18-007-004-00172-001	104007 ALMENDROS-COMUNA	S 432	58,10	0,47	0,47	0,47		0,47			0,47	0,47
170000003011924	18-007-004-00284-004	104007 ALMENDROS-COMUNA	S 432	41,60	0,14	0,14	0,14		0,14			0,14	0,14
170000003011925	18-007-004-00284-005	104007 ALMENDROS-COMUNA	S 432	58,30	1,17	1,17	1,17		1,17			1,17	1,17
170000003011926	18-007-004-00290-004	104007 ALMENDROS-COMUNA	S 432	46,70	0,49	0,49	0,49		0,49			0,49	0,49
170000003011927	18-007-004-00292-001	104007 ALMENDROS-COMUNA	S 432	34,30	0,02	0,02	0,02		0,02			0,02	0,02
170000003011928	18-007-004-00290-003	104007 ALMENDROS-COMUNA	S 432	42,50	0,38	0,38	0,38		0,38			0,38	0,38
170000003011929	18-007-004-00292-002	104007 ALMENDROS-COMUNA	S 432	38,80	0,11	0,11	0,11		0,11			0,11	0,11
170000003011930	18-007-004-00305-001	104007 ALMENDROS-COMUNA	S 432	43,10	0,41	0,41	0,41		0,41			0,41	0,41
170000003011931	18-007-004-00308-001	104007 ALMENDROS-COMUNA	S 432	42,60	0,40	0,40	0,40		0,40			0,40	0,40
170000003011933	18-007-004-00334-002	104007 ALMENDROS-COMUNA	S 432	53,50	1,09	1,09	1,09		1,09			1,09	1,09
170000003011934	18-007-006-00056-001	104007 ALMENDROS-COMUNA	S 432	49,00	0,46	0,46	0,46		0,46			0,46	0,46
170000003011935	18-007-006-00059-001	104007 ALMENDROS-COMUNA	S 432	34,50	0,49	0,49	0,49		0,49			0,49	0,49
170000003011937	18-007-006-00274-003	104007 ALMENDROS-COMUNA	S 432	27,90	0,08	0,08	0,08		0,08			0,08	0,08
170000003011938	18-007-017-00033-001	104007 ALMENDROS-COMUNA	S 432	46,70	0,32	0,32	0,32		0,32			0,32	0,32
170000003011939	18-007-017-00450-001	104007 ALMENDROS-COMUNA	S 432	42,50	0,95	0,95	0,95		0,95			0,95	0,95
170000003011940	18-007-007-00653-001	104007 ALMENDROS-COMUNA	S 432	33,50	0,29	0,29	0,29		0,29			0,29	0,29
170000003011941	18-007-017-00013-001	104007 ALMENDROS-COMUNA	S 432	37,60	0,65	0,65	0,65		0,65			0,65	0,65
170000003011942	18-007-006-00410-001	104007 ALMENDROS-COMUNA	S 432	44,50	1,95	1,95	1,95		1,95			1,95	1,95
170000003011943	18-007-006-00414-001	104007 ALMENDROS-COMUNA	S 432	29,50	0,23	0,23	0,23		0,23			0,23	0,23
170000003011944	18-007-006-00418-001	104007 ALMENDROS-COMUNA	S 432	30,80	1,59	1,59	1,59		1,59			1,59	1,59
170000003011945	18-007-006-00423-001	104007 ALMENDROS-COMUNA	S 432	41,70	0,30	0,30	0,30		0,30			0,30	0,30
170000003011946	18-007-006-00436-001	104007 ALMENDROS-COMUNA	S 432	42,20	0,22	0,22	0,22		0,22			0,22	0,22
170000003011947	18-007-006-00432-001	104007 ALMENDROS-COMUNA	S 432	56,20	0,61	0,61	0,61		0,61			0,61	0,61
170000003011950	18-007-006-00520-001	104007 ALMENDROS-COMUNA	S 432	27,50	0,26	0,26	0,26		0,26			0,26	0,26
170000003011951	18-007-006-00513-001	104007 ALMENDROS-COMUNA	S 432	28,00	0,28	0,28	0,28		0,28			0,28	0,28
170000003011952	18-007-006-00540-001	104007 ALMENDROS-COMUNA	S 432	42,50	0,40	0,40	0,40		0,40			0,40	0,40
170000003011953	18-007-006-00528-002	104007 ALMENDROS-COMUNA	S 432	43,30	0,89	0,89	0,89		0,89			0,89	0,89
170000003011954	18-007-006-00541-003	104007 ALMENDROS-COMUNA	S 432	35,00	0,45	0,45	0,45		0,45			0,45	0,45
170000003011955	18-007-006-00548-003	104007 ALMENDROS-COMUNA	S 432	35,20	1,89	1,89	1,89		1,89			1,89	1,89
170000003011956	18-007-006-00555-001	104007 ALMENDROS-COMUNA	S 432	36,90	0,53	0,53	0,53		0,53			0,53	0,53
170000003011957	18-007-006-00565-002	104007 ALMENDROS-COMUNA	S 432	43,50	0,63	0,63	0,63		0,63			0,63	0,63

(1) Superficie declarada admisible ajustada con la superficie comprometida.
(2) Factor de penalización valorando el alcance para el tipo de compromiso.

Puede verificar la integridad de una copia de este documento mediante la lectura del código QR adjunto o mediante el acceso a la dirección <https://ws050.juntadeandalucia.es/verificarFirma> indicando el código de VERIFICACIÓN

FIRMADO POR	JUAN JOSE SOLER GARCIA	FECHA	03/07/2024
	ROCIO GUIJARRO MILLAN		
VERIFICACIÓN	Pk2jm6MP8Q4FQJJZRRTHBNMQA26B8	PÁGINA	1630/3256





<u>APELLIDOS Y NOMBRE / RAZÓN SOCIAL</u>	<u>NIF</u>	<u>EXPEDIENTE</u>	<u>ANUALIDAD DE PAGO</u>
LUPIAÑEZ SOTO DULCENOMBRE	****5611*	1276601	

RESUMEN DE PAGOS

	<u>IMPORTE (Euros)</u>			
	<u>PROPUESTO</u>	<u>FEADER (Eje 2)</u>	<u>MAPA</u>	<u>CAPADR</u>
PROPUESTO	0,00	0,00	0,00	0,00

INCIDENCIAS

INCIDENCIA DESCRIPCIÓN

- 3790 Recinto declarado inactivo
 - Ref:6820230 Recinto:18-007-009-00414-00003 Cultivo: -
 - Ref:6820292 Recinto:18-007-009-00415-00006 Cultivo: -
 - Ref:6820213 Recinto:18-007-009-00415-00007 Cultivo: -
 - Ref:6820225 Recinto:18-007-009-00416-00003 Cultivo: -
 - Ref:6820226 Recinto:18-007-009-00416-00004 Cultivo: -
 - Ref:6820227 Recinto:18-007-009-00417-00006 Cultivo: -
 - Ref:6820228 Recinto:18-007-009-00417-00007 Cultivo: -
 - Ref:6820207 Recinto:18-007-009-00431-00003 Cultivo: -
 - Ref:6820208 Recinto:18-007-009-00431-00005 Cultivo: -
 - Ref:6820209 Recinto:18-007-009-00431-00006 Cultivo: -
 - Ref:6820210 Recinto:18-007-009-00431-00007 Cultivo: -
 - Ref:6820282 Recinto:18-007-009-00584-00006 Cultivo: -

- 100402 Recinto solicitado no forma parte de ningún organismo de control autorizado para la producción ecológica en Andalucía o fecha de inscripción posterior al plazo establecido (Anexo I. Criterios de Subvencionabilidad. Orden 28 de marzo de 2023).
 - Ref:6820207 Recinto:18-007-009-00431-00003 Cultivo:197000 TOMATE-SIN VARIEDAD Secano

- 100424 Solicita recinto que no está comprometido para la operación.
 - Ref:6820230 Recinto:18-007-009-00414-00003 Cultivo:197000 TOMATE-SIN VARIEDAD Secano
 - Ref:6820292 Recinto:18-007-009-00415-00006 Cultivo:197000 TOMATE-SIN VARIEDAD Secano
 - Ref:6820213 Recinto:18-007-009-00415-00007 Cultivo:197000 TOMATE-SIN VARIEDAD Secano
 - Ref:6820225 Recinto:18-007-009-00416-00003 Cultivo:197000 TOMATE-SIN VARIEDAD Secano
 - Ref:6820226 Recinto:18-007-009-00416-00004 Cultivo:197000 TOMATE-SIN VARIEDAD Secano
 - Ref:6820227 Recinto:18-007-009-00417-00006 Cultivo:197000 TOMATE-SIN VARIEDAD Secano
 - Ref:6820228 Recinto:18-007-009-00417-00007 Cultivo:197000 TOMATE-SIN VARIEDAD Secano
 - Ref:6820207 Recinto:18-007-009-00431-00003 Cultivo:197000 TOMATE-SIN VARIEDAD Secano
 - Ref:6820208 Recinto:18-007-009-00431-00005 Cultivo:197000 TOMATE-SIN VARIEDAD Secano
 - Ref:6820209 Recinto:18-007-009-00431-00006 Cultivo:197000 TOMATE-SIN VARIEDAD Secano
 - Ref:6820210 Recinto:18-007-009-00431-00007 Cultivo:197000 TOMATE-SIN VARIEDAD Secano
 - Ref:6820282 Recinto:18-007-009-00584-00006 Cultivo:197000 TOMATE-SIN VARIEDAD Secano

- 101008 Expediente sin compromisos vigentes.
 - Operación:6503.2

(1) Superficie declarada admisible ajustada con la superficie comprometida.
 (2) Factor de penalización valorando el alcance para el tipo de compromiso.

Puede verificar la integridad de una copia de este documento mediante la lectura del código QR adjunto o mediante el acceso a la dirección https://ws050.juntadeandalucia.es/verificarFirma indicando el código de VERIFICACIÓN				
FIRMADO POR	JUAN JOSE SOLER GARCIA	FECHA	03/07/2024	
	ROCIO GUIJARRO MILLAN			
VERIFICACIÓN	Pk2jm6MP8Q4FQJJZRRTHBNMQA26B8	PÁGINA	1631/3256	



APELLIDOS Y NOMBRE / RAZÓN SOCIAL

LUPION ACOSTA ANTONIO JOSE

NIF
***9652*

EXPEDIENTE
1263814

ANUALIDAD DE PAGO
1ª

IMPORTE POR ANUALIDAD

	2023	2024	2025	2026	2027
IMPORTE MÁXIMO SUBVENCIONABLE	232,76 €	232,76 €	232,76 €	232,76 €	232,76 €
IMPORTE MEDIO DE TRANSFERENCIA (€/ha)	253,00 €	253,00 €	253,00 €	253,00 €	253,00 €

RESUMEN DE UNIDADES

Cód	GRUPO DE PAGO	Sup. Dec. Admisible (ha)	Sup. Comprometida (ha)	Sup. ajustada compromiso (1) (ha)	% sobredec.	Sup. Propuesta (ha)	Importe Declarado	Importe Topado	Importe Propuesto	Importe tras sobredec.
430	HORTÍCOLAS	0,92		0,92	0,00	0,92	232,76	232,76	232,76	232,76
TOTAL		0,92	0,92	0,92		0,92	232,76	232,76	232,76	232,76

APLICACIÓN DE REDUCCIONES Y PENALIZACIONES

GRUPO DE PAGO	Importe Calculado	Importe prereduc.	Criterios de subvencionabilidad y compromisos	Presentación tardía	Omisión declaración	Condicionality	IMPORTE (Euros) PROPUESTO
HORTÍCOLAS	232,76	232,76	0,00	0,00	0,00	0,00	232,76
TOTAL	232,76	232,76					232,76

RESUMEN DE PAGOS

	IMPORTE (Euros)		
	PROPUESTO	FEADER (Eje 2)	MAPA
PROPUESTO	232,76	197,85	22,83
			CAPADR 12,08

RECINTOS PROPUESTOS

REF.	REFERENCIA SIGPAC	CULTIVO	DESCRIPCIÓN CULTIVO	S/R	G.PAGO	PEND. MEDIA (%)	SUP. DEC. ADMISIBLE (ha)	SUP. COMPROM. (ha)	SUP. AJUSTADA COMPR.(1) (ha)	SUP. CONV. SIGPAC (ha)	SUP. CERTIE. (ha)	SUP. CAMPO (ha)	SUP. CAMPO DETER. CULT. DECLARADO (ha)	SUP. DEC. REDUCIDA (ha)	SUP. PROPUESTA (ha)
5302385	18-142-012-00069-003	197000	TOMATE-SIN VARIEDAD	R	430	10,70	0,92	0,92	0,92		0,92			0,92	0,92

(1) Superficie declarada admisible ajustada con la superficie comprometida.
(2) Factor de penalización valorando el alcance para el tipo de compromiso.

Puede verificar la integridad de una copia de este documento mediante la lectura del código QR adjunto o mediante el acceso a la dirección <https://ws050.juntadeandalucia.es/verificarFirma> indicando el código de VERIFICACIÓN

FIRMADO POR	JUAN JOSE SOLER GARCIA	FECHA	03/07/2024	
	ROCIO GUIJARRO MILLAN			
VERIFICACIÓN	Pk2jm6MP8Q4FQJJZRRTHBNMQA26B8	PÁGINA	1632/3256	



APELLIDOS Y NOMBRE / RAZÓN SOCIAL

LUQUE CASTELLANO ENRIQUE

NIF

****6683*

EXPEDIENTE

1128013

ANUALIDAD DE PAGO

1ª

IMPORTES POR ANUALIDAD

	2023	2024	2025	2026	2027
IMPORTE MÁXIMO SUBVENCIONABLE	6.082,23 €	6.082,23 €	6.082,23 €	6.082,23 €	6.082,23 €
IMPORTE MEDIO DE TRANSFERENCIA (€/ha)	219,73 €	219,73 €	219,73 €	219,73 €	219,73 €

RESUMEN DE UNIDADES

Cód	GRUPO DE PAGO	Sup. Dec. Admisible (ha)	Sup. Comprometida (ha)	Sup. ajustada compromiso (I) (ha)	% sobredec.	Sup. Propuesta (ha)	Importe Declarado	Importe Topado	Importe Propuesto	Importe tras sobredec.
426	HERBÁCEOS	8,06		8,06	0,00	8,06	1.218,43	1.218,43	1.218,43	1.218,43
429	OLIVAR	19,62		19,62	0,00	19,62	4.863,80	4.863,80	4.863,80	4.863,80
TOTAL		27,68	27,68	27,68		27,68	6.082,23	6.082,23	6.082,23	6.082,23

APLICACIÓN DE REDUCCIONES Y PENALIZACIONES

GRUPO DE PAGO	Importe Calculado	Importe prereduc.	Criterios de subvencionabilidad y compromisos			Omisión declaración	Condicionalidad	PROPUESTO	IMPORTE (Euros)
			Presentación tardía	Presentación	Presentación				
HERBÁCEOS	1.218,43	1.218,43	0,00	0,00	0,00	0,00	0,00	1.218,43	
OLIVAR	4.863,80	4.863,80	0,00	0,00	0,00	0,00	0,00	4.863,80	
TOTAL	6.082,23	6.082,23						6.082,23	

RESUMEN DE PAGOS

PROPUESTO	IMPORTE (Euros)			
	PROPUESTO	FEADER (Eje 2)	MAPA	CAPADR
PROPUESTO	6.082,23	5.169,90	596,67	315,66

RECINTOS PROPUESTOS

REF.	REFERENCIA SIGPAC	CULTIVO DESCRIPCIÓN CULTIVO	S/R G.PAGO	PEND. MEDIA (%)	SUP. DEC. ADMISIBLE (ha)	SUP. COMPROM. (ha)	SUP. AJUSTADA COMPR.(I) (ha)	SUP. CONV. SIGPAC (ha)	SUP. CERTIF. (ha)	SUP. CAMPO (ha)	SUP. CAMPO DETER. CULT. DECLARADO (ha)	SUP. DEC. REDUCIDA (ha)	SUP. PROPUESTA (ha)
-1138011	18-123-022-00099-018	241000 MEZCLA VEZA - AVENA-SIN VARIEDAD	S 426	22,20	4,34	4,34	4,34	4,34	4,34	4,34	4,34	4,34	4,34
1700000005536365	18-123-022-00100-007	241000 MEZCLA VEZA - AVENA-SIN VARIEDAD	S 426	21,40	2,11	2,11	2,11	2,11	2,11	2,11	2,11	2,11	2,11
1700000005536372	18-123-022-00099-021	241000 MEZCLA VEZA - AVENA-SIN VARIEDAD	S 426	29,80	0,37	0,37	0,37	0,37	0,37	0,37	0,37	0,37	0,37
1700000005536373	18-123-022-00099-014	241000 MEZCLA VEZA - AVENA-SIN VARIEDAD	S 426	14,20	1,24	1,24	1,24	1,24	1,24	1,24	1,24	1,24	1,24
5139375	18-123-022-00034-038	101138 OLIVAR-HOJIBLANCA	S 429	16,20	2,54	2,54	2,54	2,54	2,54	2,54	2,54	2,54	2,54
1700000005536343	18-123-022-00273-002	101138 OLIVAR-HOJIBLANCA	S 429	9,40	0,04	0,04	0,04	0,04	0,04	0,04	0,04	0,04	0,04
1700000005536344	18-123-022-00099-002	101138 OLIVAR-HOJIBLANCA	S 429	22,60	2,12	2,12	2,12	2,12	2,12	2,12	2,12	2,12	2,12
1700000005536347	18-123-022-00099-008	101138 OLIVAR-HOJIBLANCA	S 429	18,40	0,11	0,11	0,11	0,11	0,11	0,11	0,11	0,11	0,11
1700000005536379	18-123-022-00182-004	101138 OLIVAR-HOJIBLANCA	S 429	18,10	1,74	1,74	1,74	1,74	1,74	1,74	1,74	1,74	1,74
1700000005536380	18-123-022-00198-002	101138 OLIVAR-HOJIBLANCA	S 429	22,50	2,62	2,62	2,62	2,62	2,62	2,62	2,62	2,62	2,62
1700000005536381	18-123-022-00203-001	101138 OLIVAR-HOJIBLANCA	S 429	23,80	0,94	0,94	0,94	0,94	0,94	0,94	0,94	0,94	0,94
1700000005536382	18-123-022-00204-001	101138 OLIVAR-HOJIBLANCA	S 429	22,40	3,90	3,90	3,90	3,90	3,90	3,90	3,90	3,90	3,90
1700000005536385	18-123-022-00285-002	101138 OLIVAR-HOJIBLANCA	S 429	29,10	0,54	0,54	0,54	0,54	0,54	0,54	0,54	0,54	0,54
1700000005536386	18-123-022-00290-005	101138 OLIVAR-HOJIBLANCA	S 429	24,00	0,42	0,42	0,42	0,42	0,42	0,42	0,42	0,42	0,42
1700000005536387	18-123-022-00099-004	101138 OLIVAR-HOJIBLANCA	S 429	25,20	4,65	4,65	4,65	4,65	4,65	4,65	4,65	4,65	4,65

INCIDENCIAS

INCIDENCIA DESCRIPCIÓN

- 100402 Recinto solicitado no forma parte de ningún organismo de control autorizado para la producción ecológica en Andalucía o fecha de inscripción posterior al plazo establecido (Anexo I. Criterios de Subvencionabilidad. Orden 28 de marzo de 2023).
 Ref:1700000005536384 Recinto:18-123-022-00215-00001 Cultivo:101138 OLIVAR-HOJIBLANCA Secano
 Ref:-1572161 Recinto:18-123-022-00312-00001 Cultivo:101138 OLIVAR-HOJIBLANCA Secano
 Ref:-1572162 Recinto:18-123-022-00312-00001 Cultivo:101138 OLIVAR-HOJIBLANCA Secano
- 100424 Solicita recinto que no está comprometido para la operación.
 Ref:1700000005536384 Recinto:18-123-022-00215-00001 Cultivo:101138 OLIVAR-HOJIBLANCA Secano
 Ref:-1572161 Recinto:18-123-022-00312-00001 Cultivo:101138 OLIVAR-HOJIBLANCA Secano
 Ref:-1572162 Recinto:18-123-022-00312-00001 Cultivo:101138 OLIVAR-HOJIBLANCA Secano

(1) Superficie declarada admisible ajustada con la superficie comprometida.
 (2) Factor de penalización valorando el alcance para el tipo de compromiso.

Puede verificar la integridad de una copia de este documento mediante la lectura del código QR adjunto o mediante el acceso a la dirección https://ws050.juntadeandalucia.es/verificarFirma indicando el código de VERIFICACIÓN					
FIRMADO POR	JUAN JOSE SOLER GARCIA		FECHA		03/07/2024
	ROCIO GUIJARRO MILLAN				
VERIFICACIÓN	Pk2jm6MP8Q4FQJJZRRTHBNBMA26B8		PÁGINA		1633/3256



APELLIDOS Y NOMBRE / RAZÓN SOCIAL

LUQUE TORRANO FRANCISCO JESUS

NIF

****3165*

EXPEDIENTE

1223548

ANUALIDAD DE PAGO

RESUMEN DE PAGOS

	IMPORTE (Euros)			
	PROPUESTO	FEADER (Eje 2)	MAPA	CAPADR
PROPUESTO	0,00	0,00	0,00	0,00

INCIDENCIAS

INCIDENCIA DESCRIPCIÓN

- 100407 Explotación solicitada no forma parte de ningún organismo de control autorizado para la producción ecológica en Andalucía o fecha de inscripción posterior al plazo establecido (Anexo I. Criterios de Subvencionabilidad. Orden 28 de marzo de 2023).
Explotación:ES180130000131 Especie:OVINA
Explotación:ES180130023000 Especie:OVINA
- 100410 Recinto no admisible por pertenecer a una explotación ganadera No admisible (Artículo 10 de la Orden de 28 de marzo de 2023).
Ref:6922468 Recinto:18-014-900-99000-99001 Cultivo:62000 PASTOS PERMANENTES DE 5 O MAS AÑOS-SIN VARIEDAD Secano
Explotación:ES180130023000
- 100420 Expediente que declara recintos pertenecientes al grupo de pago de Pastos que no tiene explotaciones ganaderas válidas para la Operación.
- 100424 Solicita recinto que no está comprometido para la operación.
Ref:6922468 Recinto:18-014-900-99000-99001 Cultivo:62000 PASTOS PERMANENTES DE 5 O MAS AÑOS-SIN VARIEDAD Secano
- 101008 Expediente sin compromisos vigentes.
Operación:6503.2

(1) Superficie declarada admisible ajustada con la superficie comprometida.
(2) Factor de penalización valorando el alcance para el tipo de compromiso.

Puede verificar la integridad de una copia de este documento mediante la lectura del código QR adjunto o mediante el acceso a la dirección https://ws050.juntadeandalucia.es/verificarFirma indicando el código de VERIFICACIÓN				
FIRMADO POR	JUAN JOSE SOLER GARCIA	FECHA	03/07/2024	
	ROCIO GUIJARRO MILLAN			
VERIFICACIÓN	Pk2jm6MP8Q4FQJJZRRTHBNBMA26B8	PÁGINA	1634/3256	



APELLIDOS Y NOMBRE / RAZÓN SOCIAL

LUZON TORRES ANA ROSA

NIF

****5660*

EXPEDIENTE

1258716

ANUALIDAD DE PAGO

1ª

IMPORTE POR ANUALIDAD

	2023	2024	2025	2026	2027
IMPORTE MÁXIMO SUBVENCIONABLE	6.161,25 €	6.161,25 €	6.161,25 €	6.161,25 €	6.161,25 €
IMPORTE MEDIO DE TRANSFERENCIA (€/ha)	82,15 €	82,15 €	82,15 €	82,15 €	82,15 €

RESUMEN DE UNIDADES

Cód	GRUPO DE PAGO	Sup. Dec. Admisible (ha)	Sup. Comprometida (ha)	Sup. ajustada compromiso (I) (ha)	% sobredec.	Sup. Propuesta (ha)	Importe Declarado	Importe Topado	Importe Propuesto	Importe tras sobredec.
428	PASTOS ASOCIADOS A GANADERÍA ECOLÓGICA	357,72		75,00	0,00	75,00	6.161,25	6.161,25	6.161,25	6.161,25
TOTAL		357,72	75,00	75,00		75,00	6.161,25	6.161,25	6.161,25	6.161,25

APLICACIÓN DE REDUCCIONES Y PENALIZACIONES

GRUPO DE PAGO	Importe Calculado	Importe prereduc.	Criterios de subvencionabilidad y compromisos	Presentación tardía	Omisión declaración	Condicionality	IMPORTE (Euros) PROPUESTO
PASTOS ASOCIADOS A GANADERÍA	6.161,25	6.161,25	0,00	0,00	0,00	0,00	6.161,25
TOTAL	6.161,25	6.161,25					6.161,25

RESUMEN DE PAGOS

	IMPORTE (Euros)			
	PROPUESTO	FEADER (Eje 2)	MAPA	CAPADR
	6.161,25	5.237,06	604,42	319,77

RECINTOS PROPUESTOS

REF.	REFERENCIA SIGPAC	CULTIVO	DESCRIPCIÓN CULTIVO	S/R	G.PAGO	PEND. MEDIA (%)	SUP. DEC. ADMISIBLE (ha)	SUP. COMPROM. (ha)	SUP. AJUSTADA COMPR.(I) (ha)	SUP. CONV. SIGPAC (ha)	SUP. CERTIF. (ha)	SUP. CAMPO (ha)	SUP. CAMPO DECLARADO (ha)	SUP. DEC. REDUCIDA (ha)	SUP. PROPUESTA (ha)
170000006841383	18-101-011-00813-003	62000	PASTOS PERMANENTES DE 5 O MAS AÑOS-SIN VARIEDAD	S	428	56,10	115,42	115,42	115,42		177,57			115,42	115,42
170000006841384	18-101-011-00813-006	62000	PASTOS PERMANENTES DE 5 O MAS AÑOS-SIN VARIEDAD	S	428	14,50	12,71	12,71	12,71		12,71			12,71	12,71
170000006841385	18-101-011-00814-001	62000	PASTOS PERMANENTES DE 5 O MAS AÑOS-SIN VARIEDAD	S	428	15,30	33,78	33,78	33,78		33,78			33,78	33,78
170000006841386	18-101-011-00813-005	62000	PASTOS PERMANENTES DE 5 O MAS AÑOS-SIN VARIEDAD	S	428	7,20	1,62	1,62	1,62		1,62			1,62	1,62
170000006841387	18-101-011-00813-004	62000	PASTOS PERMANENTES DE 5 O MAS AÑOS-SIN VARIEDAD	S	428	16,70	2,97	2,97	2,97		2,97			2,97	2,97
170000006841390	18-101-011-00816-002	62000	PASTOS PERMANENTES DE 5 O MAS AÑOS-SIN VARIEDAD	S	428	41,50	188,76	188,76	188,76		341,84			188,76	188,76
170000006841391	18-101-011-00814-003	62000	PASTOS PERMANENTES DE 5 O MAS AÑOS-SIN VARIEDAD	S	428	22,10	2,46	2,46	2,46		3,78			2,46	2,46

INCIDENCIAS

INCIDENCIA DESCRIPCIÓN

100407 Explotación solicitada no forma parte de ningún organismo de control autorizado para la producción ecológica en Andalucía o fecha de inscripción posterior al plazo establecido (Anexo I. Criterios de Subvencionabilidad. Orden 28 de marzo de 2023).
Explotación:ES180990000036 Especie:BOVINA

(1) Superficie declarada admisible ajustada con la superficie comprometida.
(2) Factor de penalización valorando el alcance para el tipo de compromiso.

Puede verificar la integridad de una copia de este documento mediante la lectura del código QR adjunto o mediante el acceso a la dirección <https://ws050.juntadeandalucia.es/verificarFirma> indicando el código de VERIFICACIÓN

FIRMADO POR	JUAN JOSE SOLER GARCIA	FECHA	03/07/2024	
	ROCIO GUIJARRO MILLAN			
VERIFICACIÓN	Pk2jm6MP8Q4FQJJZRRTHBNMQA26B8	PÁGINA	1635/3256	



Datos considerados para el Cálculo de la Carga Ganadera mínima y máxima del expediente

Explotación	Especie	Inscrito en Sipea y Admisible	Ugm Calculada para CG Mínima	Ugm Calculada para CG Máxima
ES180990000018	CAPRINA	SI	8,71	8,71
ES180990000018	OVINA	SI	108,24	108,24
ES180990000036	BOVINA	NO	0,00	0,97
			116,95	117,92

Superficie determinada para Cálculo Carga Ganadera Mínima: 357,72 ha

Superficie determinada para Cálculo Carga Ganadera Máxima: 357,72 ha

Carga Ganadera Mínima Expediente: 0,33 ugm/ha

Carga Ganadera Máxima Expediente: 0,33 ugm/ha

Recintos Determinados para el Cálculo de Garga Ganadera Mínima

REF.	REFERENCIA SIGPAC	CULTIVO	DESCRIPCIÓN CULTIVO	S/R	SUP. PROPUESTA (ha)
1700000006841383	18-101-011-00813-00003	62000	PASTOS PERMANENTES DE 5 O MAS AÑOS-SIN VARIEDAD	S	115,42
1700000006841384	18-101-011-00813-00006	62000	PASTOS PERMANENTES DE 5 O MAS AÑOS-SIN VARIEDAD	S	12,71
1700000006841385	18-101-011-00814-00001	62000	PASTOS PERMANENTES DE 5 O MAS AÑOS-SIN VARIEDAD	S	33,78
1700000006841386	18-101-011-00813-00005	62000	PASTOS PERMANENTES DE 5 O MAS AÑOS-SIN VARIEDAD	S	1,62
1700000006841387	18-101-011-00813-00004	62000	PASTOS PERMANENTES DE 5 O MAS AÑOS-SIN VARIEDAD	S	2,97
1700000006841390	18-101-011-00816-00002	62000	PASTOS PERMANENTES DE 5 O MAS AÑOS-SIN VARIEDAD	S	188,76
1700000006841391	18-101-011-00814-00003	62000	PASTOS PERMANENTES DE 5 O MAS AÑOS-SIN VARIEDAD	S	2,46

Recintos Determinados para el Cálculo de Garga Ganadera Máxima

REF.	REFERENCIA SIGPAC	CULTIVO	DESCRIPCIÓN CULTIVO	S/R	SUP. PROPUESTA (ha)
1700000006841383	18-101-011-00813-00003	62000	PASTOS PERMANENTES DE 5 O MAS AÑOS-SIN VARIEDAD	S	115,42
1700000006841384	18-101-011-00813-00006	62000	PASTOS PERMANENTES DE 5 O MAS AÑOS-SIN VARIEDAD	S	12,71
1700000006841385	18-101-011-00814-00001	62000	PASTOS PERMANENTES DE 5 O MAS AÑOS-SIN VARIEDAD	S	33,78
1700000006841386	18-101-011-00813-00005	62000	PASTOS PERMANENTES DE 5 O MAS AÑOS-SIN VARIEDAD	S	1,62
1700000006841387	18-101-011-00813-00004	62000	PASTOS PERMANENTES DE 5 O MAS AÑOS-SIN VARIEDAD	S	2,97
1700000006841390	18-101-011-00816-00002	62000	PASTOS PERMANENTES DE 5 O MAS AÑOS-SIN VARIEDAD	S	188,76
1700000006841391	18-101-011-00814-00003	62000	PASTOS PERMANENTES DE 5 O MAS AÑOS-SIN VARIEDAD	S	2,46

Incidencias de carga ganadera

INCIDENCIA DESCRIPCIÓN

100407 Explotación solicitada no forma parte de ningún organismo de control autorizado para la producción ecológica en Andalucía o fecha de inscripción posterior al plazo establecido (Anexo I. Criterios de Subvencionabilidad. Orden 28 de marzo de 2023).
Explotación:ES180990000036 Especie:BOVINA

(1) Superficie declarada admisible ajustada con la superficie comprometida.
(2) Factor de penalización valorando el alcance para el tipo de compromiso.

Puede verificar la integridad de una copia de este documento mediante la lectura del código QR adjunto o mediante el acceso a la dirección <https://ws050.juntadeandalucia.es/verificarFirma> indicando el código de VERIFICACIÓN

FIRMADO POR	JUAN JOSE SOLER GARCIA	FECHA	03/07/2024	
	ROCIO GUIJARRO MILLAN			
VERIFICACIÓN	Pk2jm6MP8Q4FQJJZRRTHBNMQA26B8	PÁGINA	1636/3256	



APELLIDOS Y NOMBRE / RAZÓN SOCIAL

NIF ****4985* **EXPEDIENTE** 1014523 **ANUALIDAD DE PAGO** 1ª

MACIAS PRIETO JUAN

IMPORTE POR ANUALIDAD

	2023	2024	2025	2026	2027
IMPORTE MÁXIMO SUBVENCIONABLE	4.605,98 €	4.605,98 €	4.605,98 €	4.605,98 €	4.605,98 €
IMPORTE MEDIO DE TRANSFERENCIA (€/ha)	247,90 €	247,90 €	247,90 €	247,90 €	247,90 €

RESUMEN DE UNIDADES

Cód	GRUPO DE PAGO	Sup. Dec. Admisible (ha)	Sup. Comprometida (ha)	Sup. ajustada compromiso (I) (ha)	% sobredec.	Sup. Propuesta (ha)	Importe Declarado	Importe Topado	Importe Propuesto	Importe tras sobredec.
429	OLIVAR	18,58		18,58	0,00	18,58	4.605,98	4.605,98	4.605,98	4.605,98
TOTAL		18,58	18,58	18,58		18,58	4.605,98	4.605,98	4.605,98	4.605,98

APLICACIÓN DE REDUCCIONES Y PENALIZACIONES

GRUPO DE PAGO	Importe Calculado	Importe prerreduc.	Criterios de subvencionabilidad y compromisos	Presentación tardía	Omisión declaración	Condicionality	IMPORTE (Euros) PROPUESTO
OLIVAR	4.605,98	4.605,98	0,00	0,00	0,00	0,00	4.605,98
TOTAL	4.605,98	4.605,98					4.605,98

RESUMEN DE PAGOS

	IMPORTE (Euros)			
	PROPUESTO	FEADER (Eje 2)	MAPA	CAPADR
PROPUESTO	4.605,98	3.915,08	451,85	239,05

RECINTOS PROPUESTOS

REF.	REFERENCIA SIGPAC	CULTIVO	DESCRIPCIÓN CULTIVO	S/R	G.PAGO	PEND. MEDIA (%)	SUP. DEC. ADMISIBLE (ha)	SUP. COMPROM. (ha)	SUP. AJUSTADA COMPROM. (I) (ha)	SUP. CONV. SIGPAC (ha)	SUP. CERTIE. (ha)	SUP. CAMPO (ha)	SUP. CAMPO DETER. CULT. DECLARADO (ha)	SUP. DEC. REDUCIDA (ha)	SUP. PROPUESTA (ha)
-1618362	23-002-047-00065-004	101010	OLIVAR-PICUAL	S	429	12,80	0,05	0,05	0,05		0,05			0,05	0,05
-1134941	18-133-016-00139-001	101010	OLIVAR-PICUAL	S	429	26,60	0,01	0,01	0,01		0,01			0,01	0,01
4078517	18-133-008-00145-003	101010	OLIVAR-PICUAL	S	429	18,00	6,98	6,98	6,98		6,98			6,98	6,98
4078519	18-133-008-00145-005	101010	OLIVAR-PICUAL	S	429	20,50	1,66	1,66	1,66		1,66			1,66	1,66
1700000005052319	18-133-007-00305-001	101010	OLIVAR-PICUAL	S	429	14,10	0,21	0,21	0,21		0,21			0,21	0,21
1700000005052320	18-133-016-00081-001	101010	OLIVAR-PICUAL	S	429	19,30	4,19	4,19	4,19		4,19			4,19	4,19
1700000005052321	18-133-016-00082-001	101010	OLIVAR-PICUAL	S	429	19,40	0,02	0,02	0,02		0,02			0,02	0,02
1700000005052322	18-133-016-00105-012	101010	OLIVAR-PICUAL	S	429	42,40	0,17	0,17	0,17		0,17			0,17	0,17
1700000005052323	18-133-016-00138-001	101010	OLIVAR-PICUAL	S	429	20,60	1,06	1,06	1,06		1,06			1,06	1,06
1700000005052324	18-133-016-00140-001	101010	OLIVAR-PICUAL	S	429	21,00	0,02	0,02	0,02		0,02			0,02	0,02
1700000005052325	18-133-023-00362-001	101010	OLIVAR-PICUAL	S	429	18,80	0,28	0,28	0,28		0,28			0,28	0,28
1700000005052327	23-002-047-00086-001	101010	OLIVAR-PICUAL	S	429	10,10	0,04	0,04	0,04		0,04			0,04	0,04
1700000005052328	23-002-047-00087-001	101010	OLIVAR-PICUAL	S	429	9,70	1,80	1,80	1,80		1,80			1,80	1,80
1700000005052329	23-002-047-00115-002	101010	OLIVAR-PICUAL	S	429	8,60	0,72	0,72	0,72		0,72			0,72	0,72
1700000005052330	18-133-016-00101-001	101010	OLIVAR-PICUAL	S	429	24,30	0,41	0,41	0,41		0,41			0,41	0,41
1700000005052331	18-133-016-00125-001	101010	OLIVAR-PICUAL	S	429	31,30	0,06	0,06	0,06		0,06			0,06	0,06
1700000005052332	18-133-016-00126-001	101010	OLIVAR-PICUAL	S	429	20,00	0,90	0,90	0,90		0,90			0,90	0,90

(1) Superficie declarada admisible ajustada con la superficie comprometida.
(2) Factor de penalización valorando el alcance para el tipo de compromiso.

Puede verificar la integridad de una copia de este documento mediante la lectura del código QR adjunto o mediante el acceso a la dirección https://ws050.juntadeandalucia.es/verificarFirma indicando el código de VERIFICACIÓN					
FIRMADO POR	JUAN JOSE SOLER GARCIA		FECHA		03/07/2024
	ROCIO GUIJARRO MILLAN				
VERIFICACIÓN	Pk2jm6MP8Q4FQJJZRRTHBNMQA26B8		PÁGINA		1637/3256



INCIDENCIAS

INCIDENCIA DESCRIPCIÓN

- 100421 Recinto declarado por error para una operación de la 6503, que se ha corregido de oficio marcando la operación correcta, de acuerdo con la fecha de inscripción del recinto en la producción ecológica.
 Ref:1700000005052319 Recinto:18-133-007-00305-00001 Cultivo:101010 OLIVAR-PICUAL Secano
 Ref:4078517 Recinto:18-133-008-00145-00003 Cultivo:101010 OLIVAR-PICUAL Secano
 Ref:4078519 Recinto:18-133-008-00145-00005 Cultivo:101010 OLIVAR-PICUAL Secano
 Ref:1700000005052320 Recinto:18-133-016-00081-00001 Cultivo:101010 OLIVAR-PICUAL Secano
 Ref:1700000005052321 Recinto:18-133-016-00082-00001 Cultivo:101010 OLIVAR-PICUAL Secano
 Ref:1700000005052330 Recinto:18-133-016-00101-00001 Cultivo:101010 OLIVAR-PICUAL Secano
 Ref:1700000005052322 Recinto:18-133-016-00105-00012 Cultivo:101010 OLIVAR-PICUAL Secano
 Ref:1700000005052331 Recinto:18-133-016-00125-00001 Cultivo:101010 OLIVAR-PICUAL Secano
 Ref:1700000005052332 Recinto:18-133-016-00126-00001 Cultivo:101010 OLIVAR-PICUAL Secano
 Ref:1700000005052323 Recinto:18-133-016-00138-00001 Cultivo:101010 OLIVAR-PICUAL Secano
 Ref:-1134941 Recinto:18-133-016-00139-00001 Cultivo:101010 OLIVAR-PICUAL Secano
 Ref:1700000005052324 Recinto:18-133-016-00140-00001 Cultivo:101010 OLIVAR-PICUAL Secano
 Ref:1700000005052325 Recinto:18-133-023-00362-00001 Cultivo:101010 OLIVAR-PICUAL Secano
 Ref:-1618362 Recinto:23-002-047-00065-00004 Cultivo:101010 OLIVAR-PICUAL Secano
 Ref:1700000005052327 Recinto:23-002-047-00086-00001 Cultivo:101010 OLIVAR-PICUAL Secano
 Ref:1700000005052328 Recinto:23-002-047-00087-00001 Cultivo:101010 OLIVAR-PICUAL Secano
 Ref:1700000005052329 Recinto:23-002-047-00115-00002 Cultivo:101010 OLIVAR-PICUAL Secano

(1) Superficie declarada admisible ajustada con la superficie comprometida.
 (2) Factor de penalización valorando el alcance para el tipo de compromiso.

Puede verificar la integridad de una copia de este documento mediante la lectura del código QR adjunto o mediante el acceso a la dirección <https://ws050.juntadeandalucia.es/verificarFirma> indicando el código de VERIFICACIÓN

FIRMADO POR	JUAN JOSE SOLER GARCIA	FECHA	03/07/2024	
	ROCIO GUIJARRO MILLAN			
VERIFICACIÓN	Pk2jm6MP8Q4FQJJZRRTHBNMQA26B8	PÁGINA	1638/3256	



APELLIDOS Y NOMBRE / RAZÓN SOCIAL

Madrid Román Álvaro

NIF

***9054*

EXPEDIENTE

1266289

ANUALIDAD DE PAGO

RESUMEN DE PAGOS

	<u>PROPUESTO</u>	<u>IMPORTE (Euros)</u>		
		<u>FEADER (Eje 2)</u>	<u>MAPA</u>	<u>CAPADR</u>
PROPUESTO	0,00	0,00	0,00	0,00

INCIDENCIAS

INCIDENCIA DESCRIPCIÓN

- 7162 Se advierte que en el impreso DATOS DE RECINTOS no está consignada la operación solicitada en el impreso SOLICITA LINEAS DE AYUDA DE DESARROLLO RURAL.
- 100407 Explotación solicitada no forma parte de ningún organismo de control autorizado para la producción ecológica en Andalucía o fecha de inscripción posterior al plazo establecido (Anexo I. Criterios de Subvencionabilidad. Orden 28 de marzo de 2023).
Explotación:ES180980000355 Especie:CAPRINA
- 101008 Expediente sin compromisos vigentes.
Operación:6503.2

(1) Superficie declarada admisible ajustada con la superficie comprometida.
(2) Factor de penalización valorando el alcance para el tipo de compromiso.

Puede verificar la integridad de una copia de este documento mediante la lectura del código QR adjunto o mediante el acceso a la dirección <https://ws050.juntadeandalucia.es/verificarFirma> indicando el código de VERIFICACIÓN

FIRMADO POR	JUAN JOSE SOLER GARCIA	FECHA	03/07/2024	
	ROCIO GUIJARRO MILLAN			
VERIFICACIÓN	Pk2jm6MP8Q4FQJJZRRTHBNMQA26B8	PÁGINA	1639/3256	



APELLIDOS Y NOMBRE / RAZÓN SOCIAL

MAESO MARTINEZ JOSE JULIAN

NIF
****1767*

EXPEDIENTE
1010117

ANUALIDAD DE PAGO
1ª

IMPORTE POR ANUALIDAD

	2023	2024	2025	2026	2027
IMPORTE MÁXIMO SUBVENCIONABLE	1.814,63 €	1.814,63 €	1.814,63 €	1.814,63 €	1.814,63 €
IMPORTE MEDIO DE TRANSFERENCIA (€/ha)	247,90 €	247,90 €	247,90 €	247,90 €	247,90 €

RESUMEN DE UNIDADES

Cód	GRUPO DE PAGO	Sup. Dec. Admisible (ha)	Sup. Comprometida (ha)	Sup. ajustada compromiso (I) (ha)	% sobredec.	Sup. Propuesta (ha)	Importe Declarado	Importe Topado	Importe Propuesto	Importe tras sobredec.
429	OLIVAR	7,32		7,32	0,00	7,32	1.814,63	1.814,63	1.814,63	1.814,63
TOTAL		7,32	7,32	7,32		7,32	1.814,63	1.814,63	1.814,63	1.814,63

APLICACIÓN DE REDUCCIONES Y PENALIZACIONES

GRUPO DE PAGO	Importe Calculado	Importe prerreduc.	Criterios de subvencionabilidad y compromisos	Presentación tardía	Omisión declaración	Condicionabilidad	IMPORTE (Euros) PROPUESTO
OLIVAR	1.814,63	1.814,63	0,00	0,00	0,00	0,00	1.814,63
TOTAL	1.814,63	1.814,63					1.814,63

RESUMEN DE PAGOS

	IMPORTE (Euros)			
	PROPUESTO	FEADER (Eje 2)	MAPA	CAPADR
PROPUESTO	1.814,63	1.542,44	178,02	94,17

RECINTOS PROPUESTOS

REF.	REFERENCIA SIGPAC	CULTIVO	DESCRIPCIÓN CULTIVO	S/R	G.PAGO	PEND. MEDIA (%)	SUP. DEC. ADMISIBLE (ha)	SUP. COMPROM. (ha)	SUP. AJUSTADA COMPROM. (I) (ha)	SUP. CONV. SIGPAC (ha)	SUP. CERTIE (ha)	SUP. CAMPO (ha)	SUP. CAMPO DETER. CULT. DECLARADO (ha)	SUP. DEC. REDUCIDA (ha)	SUP. PROPUESTA (ha)
-1516278	18-047-011-00027-005	101010	OLIVAR-PICUAL	S	429	15,50	0,06	0,06	0,06		0,06			0,06	0,06
-1516275	18-047-003-01218-009	101010	OLIVAR-PICUAL	S	429	29,30	1,76	1,76	1,76		1,76			1,76	1,76
5516390	18-047-013-00479-003	101010	OLIVAR-PICUAL	R	429	21,80	0,88	0,88	0,88		0,88			0,88	0,88
170000006018917	18-047-003-00249-002	101010	OLIVAR-PICUAL	R	429	7,10	0,14	0,14	0,14		0,14			0,14	0,14
170000006018918	18-047-011-00027-001	101010	OLIVAR-PICUAL	S	429	11,50	0,08	0,08	0,08		0,08			0,08	0,08
170000006018928	18-047-013-00478-004	101010	OLIVAR-PICUAL	R	429	8,30	0,08	0,08	0,08		0,08			0,08	0,08
170000006018931	18-047-011-00027-003	101010	OLIVAR-PICUAL	S	429	10,80	0,08	0,08	0,08		0,08			0,08	0,08
170000006018932	18-047-014-00526-001	101010	OLIVAR-PICUAL	S	429	36,40	0,61	0,61	0,61		0,61			0,61	0,61
170000006018933	18-047-014-00566-001	101010	OLIVAR-PICUAL	S	429	16,20	1,93	1,93	1,93		1,93			1,93	1,93
170000006018935	18-047-013-00513-004	101010	OLIVAR-PICUAL	S	429	27,50	1,70	1,70	1,70		1,70			1,70	1,70

INCIDENCIAS

INCIDENCIA DESCRIPCIÓN

100424 Solicita recinto que no está comprometido para la operación.

Ref:-1516276 Recinto:18-047-003-01218-00010 Cultivo:104007 ALMENDROS-COMUNA Secano

Ref:170000006018939 Recinto:18-047-011-00027-00004 Cultivo:104007 ALMENDROS-COMUNA Secano

(1) Superficie declarada admisible ajustada con la superficie comprometida.
(2) Factor de penalización valorando el alcance para el tipo de compromiso.

Puede verificar la integridad de una copia de este documento mediante la lectura del código QR adjunto o mediante el acceso a la dirección <https://ws050.juntadeandalucia.es/verificarFirma> indicando el código de VERIFICACIÓN

FIRMADO POR	JUAN JOSE SOLER GARCIA	FECHA	03/07/2024	
	ROCIO GUIJARRO MILLAN			
VERIFICACIÓN	Pk2jm6MP8Q4FQJJZRRTHBNMQA26B8	PÁGINA	1640/3256	



<u>APELLIDOS Y NOMBRE / RAZÓN SOCIAL</u>	<u>NIF</u>	<u>EXPEDIENTE</u>	<u>ANUALIDAD DE PAGO</u>
MAESO MARTINEZ MARIA DOLORES	***3815*	1194725	

RESUMEN DE PAGOS

PROPUESTO	<u>IMPORTE (Euros)</u>			
	<u>PROPUESTO</u>	<u>FEADER (Eje 2)</u>	<u>MAPA</u>	<u>CAPADR</u>
	0,00	0,00	0,00	0,00

INCIDENCIAS

INCIDENCIA DESCRIPCIÓN

242	Recinto pendiente de acreditación de titularidad. Ref:1700000005278320 Recinto:18-019-002-00017-00002 Cultivo:104007 ALMENDROS-COMUNA Regadío Ref:1700000005278321 Recinto:18-019-002-00105-00002 Cultivo:104022 ALMENDROS-LARGUETA Regadío Ref:1700000005278322 Recinto:18-019-002-00107-00002 Cultivo:104007 ALMENDROS-COMUNA Regadío Ref:1700000005278323 Recinto:18-019-002-00108-00001 Cultivo:104007 ALMENDROS-COMUNA Regadío Ref:1700000005278324 Recinto:18-019-002-00319-00001 Cultivo:104007 ALMENDROS-COMUNA Regadío Ref:1700000005278316 Recinto:18-019-002-00361-00001 Cultivo:101010 OLIVAR-PICUAL Regadío Ref:1700000005278326 Recinto:18-019-003-00066-00001 Cultivo:104022 ALMENDROS-LARGUETA Regadío Ref:1700000005278317 Recinto:18-019-004-00105-00001 Cultivo:101010 OLIVAR-PICUAL Secano Ref:1700000005278318 Recinto:18-119-001-00210-00001 Cultivo:101010 OLIVAR-PICUAL Regadío Ref:1700000005278319 Recinto:18-119-003-00233-00001 Cultivo:101010 OLIVAR-PICUAL Regadío Ref:1700000005278327 Recinto:18-119-004-00305-00001 Cultivo:104022 ALMENDROS-LARGUETA Regadío Ref:1700000005278328 Recinto:18-119-005-00559-00001 Cultivo:104007 ALMENDROS-COMUNA Regadío
100424	Solicita recinto que no está comprometido para la operación. Ref:1700000005278320 Recinto:18-019-002-00017-00002 Cultivo:104007 ALMENDROS-COMUNA Regadío Ref:1700000005278321 Recinto:18-019-002-00105-00002 Cultivo:104022 ALMENDROS-LARGUETA Regadío Ref:1700000005278322 Recinto:18-019-002-00107-00002 Cultivo:104007 ALMENDROS-COMUNA Regadío Ref:1700000005278323 Recinto:18-019-002-00108-00001 Cultivo:104007 ALMENDROS-COMUNA Regadío Ref:1700000005278324 Recinto:18-019-002-00319-00001 Cultivo:104007 ALMENDROS-COMUNA Regadío Ref:1700000005278325 Recinto:18-019-002-00321-00001 Cultivo:104022 ALMENDROS-LARGUETA Regadío Ref:1700000005278316 Recinto:18-019-002-00361-00001 Cultivo:101010 OLIVAR-PICUAL Regadío Ref:1700000005278326 Recinto:18-019-003-00066-00001 Cultivo:104022 ALMENDROS-LARGUETA Regadío Ref:1700000005278317 Recinto:18-019-004-00105-00001 Cultivo:101010 OLIVAR-PICUAL Secano Ref:1700000005278318 Recinto:18-119-001-00210-00001 Cultivo:101010 OLIVAR-PICUAL Regadío Ref:1700000005278319 Recinto:18-119-003-00233-00001 Cultivo:101010 OLIVAR-PICUAL Regadío Ref:1700000005278327 Recinto:18-119-004-00305-00001 Cultivo:104022 ALMENDROS-LARGUETA Regadío Ref:1700000005278328 Recinto:18-119-005-00559-00001 Cultivo:104007 ALMENDROS-COMUNA Regadío
101008	Expediente sin compromisos vigentes. Operación:6503.2

(1) Superficie declarada admisible ajustada con la superficie comprometida.
(2) Factor de penalización valorando el alcance para el tipo de compromiso.

Puede verificar la integridad de una copia de este documento mediante la lectura del código QR adjunto o mediante el acceso a la dirección https://ws050.juntadeandalucia.es/verificarFirma indicando el código de VERIFICACIÓN				
FIRMADO POR	JUAN JOSE SOLER GARCIA	FECHA	03/07/2024	
	ROCIO GUIJARRO MILLAN			
VERIFICACIÓN	Pk2jm6MP8Q4FQJJZRRTHBNMQA26B8	PÁGINA	1641/3256	



APELLIDOS Y NOMBRE / RAZÓN SOCIAL **NIF** **EXPEDIENTE** **ANUALIDAD DE PAGO**
 MAGDA IOAN ****4181* 1259191 1ª

IMPORTE POR ANUALIDAD

	2023	2024	2025	2026	2027
IMPORTE MÁXIMO SUBVENCIONABLE	111,32 €	111,32 €	111,32 €	111,32 €	111,32 €
IMPORTE MEDIO DE TRANSFERENCIA (€/ha)	253,00 €	253,00 €	253,00 €	253,00 €	253,00 €

RESUMEN DE UNIDADES

Cód	GRUPO DE PAGO	Sup. Dec. Admisible (ha)	Sup. Comprometida (ha)	Sup. ajustada compromiso (I) (ha)	% sobredec.	Sup. Propuesta (ha)	Importe Declarado	Importe Topado	Importe Propuesto	Importe tras sobredec.
430	HORTÍCOLAS	0,56		0,44	0,00	0,44	111,32	111,32	111,32	111,32
TOTAL		0,56	0,44	0,44		0,44	111,32	111,32	111,32	111,32

APLICACIÓN DE REDUCCIONES Y PENALIZACIONES

GRUPO DE PAGO	Importe Calculado	Importe prereduc.	Criterios de subvencionabilidad y compromisos	Presentación tardía	Omisión declaración	Condicionality	IMPORTE (Euros) PROPUESTO
HORTÍCOLAS	111,32	111,32	0,00	0,00	0,00	0,00	111,32
TOTAL	111,32	111,32					111,32

RESUMEN DE PAGOS

	IMPORTE (Euros)			
	PROPUESTO	FEADER (Eje 2)	MAPA	CAPADR
PROPUESTO	111,32	94,62	10,92	5,78

RECINTOS PROPUESTOS

REF.	REFERENCIA SIGPAC	CULTIVO	DESCRIPCIÓN CULTIVO	S/R	G.PAGO	PEND. MEDIA (%)	SUP. DEC. ADMISIBLE (ha)	SUP. COMPROM. (ha)	SUP. AJUSTADA COMPROM. (I) (ha)	SUP. CONV. SIGPAC (ha)	SUP. CERTIE. (ha)	SUP. CAMPO (ha)	SUP. CAMPO DETER. CULT. DECLARADO (ha)	SUP. DEC. REDUCIDA (ha)	SUP. PROPUESTA (ha)
-1551886	18-095-004-00436-003	165000	PEPINO-SIN VARIEDAD	R	430	8,60	0,40	0,30	0,30		0,30			0,30	0,30
5254484	18-125-006-00231-002	165000	PEPINO-SIN VARIEDAD	R	430	7,80	0,16	0,14	0,14		0,14			0,14	0,14

INCIDENCIAS

INCIDENCIA DESCRIPCIÓN

- 100402 Recinto solicitado no forma parte de ningún organismo de control autorizado para la producción ecológica en Andalucía o fecha de inscripción posterior al plazo establecido (Anexo I. Criterios de Subvencionabilidad. Orden 28 de marzo de 2023).
 Ref:-1551885 Recinto:18-095-004-00373-00002 Cultivo:165000 PEPINO-SIN VARIEDAD Regadío
 Ref:5254478 Recinto:18-125-006-00230-00002 Cultivo:165000 PEPINO-SIN VARIEDAD Regadío
- 100424 Solicita recinto que no está comprometido para la operación.
 Ref:-1551885 Recinto:18-095-004-00373-00002 Cultivo:165000 PEPINO-SIN VARIEDAD Regadío
 Ref:5254478 Recinto:18-125-006-00230-00002 Cultivo:165000 PEPINO-SIN VARIEDAD Regadío

(1) Superficie declarada admisible ajustada con la superficie comprometida.
 (2) Factor de penalización valorando el alcance para el tipo de compromiso.

Puede verificar la integridad de una copia de este documento mediante la lectura del código QR adjunto o mediante el acceso a la dirección <https://ws050.juntadeandalucia.es/verificarFirma> indicando el código de VERIFICACIÓN

FIRMADO POR	JUAN JOSE SOLER GARCIA	FECHA	03/07/2024	
	ROCIO GUIJARRO MILLAN			
VERIFICACIÓN	Pk2jm6MP8Q4FQJJRRTHBNMQA26B8	PÁGINA	1642/3256	



APELLIDOS Y NOMBRE / RAZÓN SOCIAL

MAGDALENO BURGOS MIGUEL

NIF
***7345*

EXPEDIENTE
1068952

ANUALIDAD DE PAGO

1ª

IMPORTE POR ANUALIDAD

	2023	2024	2025	2026	2027
IMPORTE MÁXIMO SUBVENCIONABLE	1.630,45 €	1.630,45 €	1.630,45 €	1.630,45 €	1.630,45 €
IMPORTE MEDIO DE TRANSFERENCIA (€/ha)	216,24 €	216,24 €	216,24 €	216,24 €	216,24 €

RESUMEN DE UNIDADES

Cód	GRUPO DE PAGO	Sup. Dec. Admisible (ha)	Sup. Comprometida (ha)	Sup. ajustada compromiso (1) (ha)	% sobredec.	Sup. Propuesta (ha)	Importe Declarado	Importe Topado	Importe Propuesto	Importe tras sobredec.
432	FRUTALES SECANO	7,54		7,54	0,00	7,54	1.630,45	1.630,45	1.630,45	1.630,45
TOTAL		7,54	7,54	7,54		7,54	1.630,45	1.630,45	1.630,45	1.630,45

APLICACIÓN DE REDUCCIONES Y PENALIZACIONES

GRUPO DE PAGO	Importe Calculado	Importe prerreduc.	Criterios de subvencionabilidad y compromisos	Presentación tardía	Omisión declaración	Condicionalidad	IMPORTE (Euros) PROPUESTO
FRUTALES SECANO	1.630,45	1.630,45	0,00	0,00	0,00	0,00	1.630,45
TOTAL	1.630,45	1.630,45					1.630,45

RESUMEN DE PAGOS

	IMPORTE (Euros)			
	PROPUESTO	FEADER (Eje 2)	MAPA	CAPADR
PROPUESTO	1.630,45	1.385,88	159,95	84,62

RECINTOS PROPUESTOS

REF.	REFERENCIA SIGPAC	CULTIVO	DESCRIPCIÓN CULTIVO	S/R	G.PAGO	PEND. MEDIA (%)	SUP. DEC. ADMISIBLE (ha)	SUP. COMPROM. (ha)	SUP. AJUSTADA COMPR.(1) (ha)	SUP. CONV. SIGPAC (ha)	SUP. CERTIE. (ha)	SUP. CAMPO (ha)	SUP. CAMPO DETER. CULT. DECLARADO (ha)	SUP. DEC. REDUCIDA (ha)	SUP. PROPUESTA (ha)
1700000002729128	18-087-002-00227-001	104057	ALMENDROS-AVIJOR	S	432	5,10	3,39	3,39	3,39		3,39			3,39	3,39
1700000002729129	18-087-002-00227-003	104057	ALMENDROS-AVIJOR	S	432	7,70	0,22	0,22	0,22		0,22			0,22	0,22
1700000002729130	18-087-002-00227-004	104057	ALMENDROS-AVIJOR	S	432	6,10	0,21	0,21	0,21		0,21			0,21	0,21
1700000002729131	18-087-002-00236-001	104020	ALMENDROS-GUARA	S	432	5,60	3,72	3,72	3,72		3,72			3,72	3,72

INCIDENCIAS

INCIDENCIA DESCRIPCIÓN

100424 Solicita recinto que no está comprometido para la operación.

Ref:1700000002729132 Recinto:18-087-002-00520-00001 Cultivo:104025 ALMENDROS-MARINADA Regadío

(1) Superficie declarada admisible ajustada con la superficie comprometida.
(2) Factor de penalización valorando el alcance para el tipo de compromiso.

Puede verificar la integridad de una copia de este documento mediante la lectura del código QR adjunto o mediante el acceso a la dirección <https://ws050.juntadeandalucia.es/verificarFirma> indicando el código de VERIFICACIÓN

FIRMADO POR	JUAN JOSE SOLER GARCIA	FECHA	03/07/2024	
	ROCIO GUIJARRO MILLAN			
VERIFICACIÓN	Pk2jm6MP8Q4FQJJZRRRTHBNMQA26B8	PÁGINA	1643/3256	



APELLIDOS Y NOMBRE / RAZÓN SOCIAL

MAGNO GOMEZ ARTURO DAVID

NIF
***2973*

EXPEDIENTE
1185486

ANUALIDAD DE PAGO
1ª

IMPORTE POR ANUALIDAD

	2023	2024	2025	2026	2027
IMPORTE MÁXIMO SUBVENCIONABLE	4.664,30 €	4.664,30 €	4.664,30 €	4.664,30 €	4.664,30 €
IMPORTE MEDIO DE TRANSFERENCIA (€/ha)	216,24 €	216,24 €	216,24 €	216,24 €	216,24 €

RESUMEN DE UNIDADES

Cód	GRUPO DE PAGO	Sup. Dec. Admisible (ha)	Sup. Comprometida (ha)	Sup. ajustada compromiso (I) (ha)	% sobredec.	Sup. Propuesta (ha)	Importe Declarado	Importe Topado	Importe Propuesto	Importe tras sobredec.
432	FRUTALES SECANO	21,57		21,57	0,00	21,57	4.664,30	4.664,30	4.664,30	4.664,30
TOTAL		21,57	21,57	21,57		21,57	4.664,30	4.664,30	4.664,30	4.664,30

APLICACIÓN DE REDUCCIONES Y PENALIZACIONES

GRUPO DE PAGO	Importe Calculado	Importe prereduc.	Criterios de subvencionabilidad y compromisos	Presentación tardía	Omisión declaración	Condicionalidad	IMPORTE (Euros) PROPUESTO
FRUTALES SECANO	4.664,30	4.664,30	0,00	0,00	0,00	0,00	4.664,30
TOTAL	4.664,30	4.664,30					4.664,30

RESUMEN DE PAGOS

	IMPORTE (Euros)			
	PROPUESTO	FEADER (Eje 2)	MAPA	CAPADR
PROPUESTO	4.664,30	3.964,66	457,57	242,07

RECINTOS PROPUESTOS

REF.	REFERENCIA SIGPAC	CULTIVO	DESCRIPCIÓN CULTIVO	S/R	G.PAGO	PEND. MEDIA (%)	SUP. DEC. ADMISIBLE (ha)	SUP. COMPROM. (ha)	SUP. AJUSTADA COMPROM. (I) (ha)	SUP. CONV. SIGPAC (ha)	SUP. CERTIE. (ha)	SUP. CAMPO (ha)	SUP. CAMPO DETER. CULT. DECLARADO (ha)	SUP. DEC. REDUCIDA (ha)	SUP. PROPUESTA (ha)
1700000005146443	18-057-032-00079-001	104020	ALMENDROS-GUARA	S	432	3,20	8,35	8,35	8,35		8,35			8,35	8,35
1700000005146444	18-057-028-00048-001	104020	ALMENDROS-GUARA	S	432	5,30	2,52	2,52	2,52		2,52			2,52	2,52
1700000005146445	18-057-028-00049-001	104020	ALMENDROS-GUARA	S	432	6,40	6,22	6,22	6,22		6,22			6,22	6,22
1700000005146446	18-057-028-00049-002	104020	ALMENDROS-GUARA	S	432	5,70	2,89	2,89	2,89		2,89			2,89	2,89
1700000005146447	18-057-028-00035-001	104020	ALMENDROS-GUARA	S	432	4,10	0,56	0,56	0,56		0,56			0,56	0,56
1700000005146448	18-057-028-00035-002	104020	ALMENDROS-GUARA	S	432	6,40	1,03	1,03	1,03		1,03			1,03	1,03

(1) Superficie declarada admisible ajustada con la superficie comprometida.
(2) Factor de penalización valorando el alcance para el tipo de compromiso.

Puede verificar la integridad de una copia de este documento mediante la lectura del código QR adjunto o mediante el acceso a la dirección <https://ws050.juntadeandalucia.es/verificarFirma> indicando el código de VERIFICACIÓN

FIRMADO POR	JUAN JOSE SOLER GARCIA	FECHA	03/07/2024	
	ROCIO GUIJARRO MILLAN			
VERIFICACIÓN	Pk2jm6MP8Q4FQJJZRRTHBNMQA26B8	PÁGINA	1644/3256	



<u>APELLIDOS Y NOMBRE / RAZÓN SOCIAL</u>	<u>NIF</u>	<u>EXPEDIENTE</u>	<u>ANUALIDAD DE PAGO</u>		
MALAGON MUÑOZ MARIA ANGELA	****0295*	1216585	1ª		
<u>IMPORTE POR ANUALIDAD</u>					
	2023	2024	2025	2026	2027
IMPORTE MÁXIMO SUBVENCIONABLE	9.214,98 €	9.214,98 €	9.214,98 €	9.214,98 €	9.214,98 €
IMPORTE MEDIO DE TRANSFERENCIA (€/ha)	142,74 €	142,74 €	142,74 €	142,74 €	142,74 €

RESUMEN DE UNIDADES

<u>Cód</u>	<u>GRUPO DE PAGO</u>	<u>Sup. Dec. Admisible (ha)</u>	<u>Sup. Comprometida (ha)</u>	<u>Sup. ajustada compromiso (1) (ha)</u>	<u>% sobredec.</u>	<u>Sup. Propuesta (ha)</u>	<u>Importe Declarado</u>	<u>Importe Topado</u>	<u>Importe Propuesto</u>	<u>Importe tras sobredec.</u>
426	HERBÁCEOS	3,74		3,74	0,00	3,74	565,38	565,38	565,38	565,38
432	FRUTALES SECANO	43,71		40,00	0,00	40,00	8.649,60	8.649,60	8.649,60	8.649,60
434	HERBÁCEOS NO ELEGIBLES	20,82		20,82	0,00	20,82	0,00	0,00	0,00	0,00
TOTAL		68,27	64,56	64,56		64,56	9.214,98	9.214,98	9.214,98	9.214,98

APLICACIÓN DE REDUCCIONES Y PENALIZACIONES

<u>GRUPO DE PAGO</u>	<u>Importe Calculado</u>	<u>Importe prereduc.</u>	<u>Criterios de subvencionabilidad y compromisos</u>	<u>Presentación tardía</u>	<u>Omisión declaración</u>	<u>Condicionalidad</u>	<u>IMPORTE (Euros) PROPUESTO</u>
FRUTALES SECANO	8.649,60	8.649,60	0,00	0,00	0,00	0,00	8.649,60
HERBÁCEOS	565,38	565,38	0,00	0,00	0,00	0,00	565,38
HERBÁCEOS NO ELEGIBLES	0,00	0,00	0,00	0,00	0,00	0,00	0,00
TOTAL	9.214,98	9.214,98					9.214,98

RESUMEN DE PAGOS

	<u>IMPORTE (Euros)</u>			
	<u>PROPUESTO</u>	<u>FEADER (Eje 2)</u>	<u>MAPA</u>	<u>CAPADR</u>
TOTAL	9.214,98	7.832,73	903,99	478,26

RECINTOS PROPUESTOS

<u>REF.</u>	<u>REFERENCIA SIGPAC</u>	<u>CULTIVO DESCRIPCIÓN CULTIVO</u>	<u>S/R G.PAGO</u>	<u>PEND. MEDIA (%)</u>	<u>SUP. DEC. ADMISIBLE (ha)</u>	<u>SUP. COMPROM. (ha)</u>	<u>SUP. AJUSTADA COMPROM. (1) (ha)</u>	<u>SUP. CONV. SIGPAC (ha)</u>	<u>SUP. CERTIF. (ha)</u>	<u>SUP. CAMPO (ha)</u>	<u>SUP. CAMPO DETER. CULT. DECLARADO (ha)</u>	<u>SUP. DEC. REDUCIDA (ha)</u>	<u>SUP. PROPUESTA (ha)</u>
-1612226	18-057-022-00038-001	8000 AVENA-SIN VARIEDAD	S 426	9,00	3,74	3,74	3,74		3,74			3,74	3,74
-1055776	18-057-029-00099-002	104020 ALMENDROS-GUARA	S 432	6,00	3,61	3,61	3,61		3,61			3,61	3,61
-165700	18-057-028-00033-002	104020 ALMENDROS-GUARA	S 432	5,90	3,55	3,55	3,55		3,55			3,55	3,55
5326965	18-057-028-00033-003	104020 ALMENDROS-GUARA	S 432	6,60	0,52	0,52	0,52		0,52			0,52	0,52
1700000006276009	18-057-029-00075-001	104020 ALMENDROS-GUARA	S 432	2,80	8,46	8,46	8,46		8,46			8,46	8,46
1700000006276011	18-057-028-00012-001	104020 ALMENDROS-GUARA	S 432	10,60	2,70	2,70	2,70		2,70			2,70	2,70
1700000006276012	18-057-023-00032-001	104020 ALMENDROS-GUARA	S 432	10,10	3,21	3,21	3,21		3,21			3,21	3,21
1700000006276013	18-057-032-00087-001	104020 ALMENDROS-GUARA	S 432	4,30	6,82	6,82	6,82		6,82			6,82	6,82
1700000006276015	18-057-034-00234-001	104020 ALMENDROS-GUARA	S 432	4,80	7,57	7,57	7,57		7,57			7,57	7,57
1700000006276016	18-057-032-00088-001	104020 ALMENDROS-GUARA	S 432	4,90	1,62	1,62	1,62		1,62			1,62	1,62
1700000006276017	18-057-028-00006-002	104020 ALMENDROS-GUARA	S 432	6,20	4,78	4,78	4,78		4,78			4,78	4,78
1700000006276019	18-057-023-00008-001	104020 ALMENDROS-GUARA	S 432	4,80	0,87	0,87	0,87		0,87			0,87	0,87
1700000006276003	18-057-022-00037-001	20000 BARBECHO TRADICIONAL-SIN VARIEDAD	S 434	8,10	0,23	0,23	0,23		0,23			0,23	0,23
1700000006276004	18-057-023-00028-002	20000 BARBECHO TRADICIONAL-SIN VARIEDAD	R 434	5,20	0,34	0,34	0,34		0,34			0,34	0,34
1700000006276005	18-057-022-00038-001	20000 BARBECHO TRADICIONAL-SIN VARIEDAD	S 434	9,00	9,79	9,79	9,79		9,79			9,79	9,79
1700000006276006	18-057-022-00037-004	20000 BARBECHO TRADICIONAL-SIN VARIEDAD	S 434	11,00	9,20	9,20	9,20		9,20			9,20	9,20
1700000006276008	18-057-022-00037-008	20000 BARBECHO TRADICIONAL-SIN VARIEDAD	S 434	6,40	1,26	1,26	1,26		1,26			1,26	1,26

(1) Superficie declarada admisible ajustada con la superficie comprometida.
 (2) Factor de penalización valorando el alcance para el tipo de compromiso.

Puede verificar la integridad de una copia de este documento mediante la lectura del código QR adjunto o mediante el acceso a la dirección https://ws050.juntadeandalucia.es/verificarFirma indicando el código de VERIFICACIÓN					
FIRMADO POR	JUAN JOSE SOLER GARCIA		FECHA		03/07/2024
	ROCIO GUIJARRO MILLAN				
VERIFICACIÓN	Pk2jm6MP8Q4FQJJZRRTHBNMQA26B8		PÁGINA		1645/3256



APELLIDOS Y NOMBRE / RAZÓN SOCIAL

NIF ****2556* **EXPEDIENTE** 1277962 **ANUALIDAD DE PAGO** 1ª

MALDONADO DELGADO DAVID

IMPORTE POR ANUALIDAD

	2023	2024	2025	2026	2027
IMPORTE MÁXIMO SUBVENCIONABLE	690,85 €	690,85 €	690,85 €	690,85 €	690,85 €
IMPORTE MEDIO DE TRANSFERENCIA (€/ha)	151,17 €	151,17 €	151,17 €	151,17 €	151,17 €

RESUMEN DE UNIDADES

Cód	GRUPO DE PAGO	Sup. Dec. Admisible (ha)	Sup. Comprometida (ha)	Sup. ajustada compromiso (1) (ha)	% sobredec.	Sup. Propuesta (ha)	Importe Declarado	Importe Topado	Importe Propuesto	Importe tras sobredec.
426	HERBÁCEOS	4,57		4,57	0,00	4,57	690,85	690,85	690,85	690,85
TOTAL		4,57	4,57	4,57		4,57	690,85	690,85	690,85	690,85

APLICACIÓN DE REDUCCIONES Y PENALIZACIONES

GRUPO DE PAGO	Importe Calculado	Importe prereduc.	Criterios de subvencionabilidad y compromisos	Presentación tardía	Omisión declaración	Condicionalidad	IMPORTE (Euros) PROPUESTO
HERBÁCEOS	690,85	690,85	0,00	0,00	0,00	0,00	690,85
TOTAL	690,85	690,85					690,85

RESUMEN DE PAGOS

	IMPORTE (Euros)			
	PROPUESTO	FEADER (Eje 2)	MAPA	CAPADR
PROPUESTO	690,85	587,22	67,77	35,86

RECINTOS PROPUESTOS

REF.	REFERENCIA SIGPAC	CULTIVO	DESCRIPCIÓN CULTIVO	S/R	G.PAGO	PEND. MEDIA (%)	SUP. DEC. ADMISIBLE (ha)	SUP. COMPROM. (ha)	SUP. AJUSTADA COMPR.(1) (ha)	SUP. CONV. SIGPAC (ha)	SUP. CERTIE. (ha)	SUP. CAMPO (ha)	SUP. CAMPO DETER. CULT. DECLARADO (ha)	SUP. DEC. REDUCIDA (ha)	SUP. PROPUESTA (ha)
-1550589	18-014-009-00069-013	1000	TRIGO BLANDO-SIN VARIEDAD	S	426	9,20	2,65	2,65	2,65		2,65			2,65	2,65
-1279792	18-014-009-00069-028	1000	TRIGO BLANDO-SIN VARIEDAD	R	426	4,50	0,33	0,33	0,33		0,33			0,33	0,33
1700000005941641	18-014-010-00120-001	8000	AVENA-SIN VARIEDAD	S	426	12,50	1,59	1,59	1,59		1,59			1,59	1,59

(1) Superficie declarada admisible ajustada con la superficie comprometida.
 (2) Factor de penalización valorando el alcance para el tipo de compromiso.

Puede verificar la integridad de una copia de este documento mediante la lectura del código QR adjunto o mediante el acceso a la dirección https://ws050.juntadeandalucia.es/verificarFirma indicando el código de VERIFICACIÓN					
FIRMADO POR	JUAN JOSE SOLER GARCIA		FECHA		03/07/2024
	ROCIO GUIJARRO MILLAN				
VERIFICACIÓN	Pk2jm6MP8Q4FQJJZRRTHBNMQA26B8		PÁGINA		1646/3256



APELLIDOS Y NOMBRE / RAZÓN SOCIAL

MALDONADO DELGADO JOSE MANUEL

NIF
****6899*

EXPEDIENTE
1126608

ANUALIDAD DE PAGO

1ª

IMPORTE POR ANUALIDAD

	2023	2024	2025	2026	2027
IMPORTE MÁXIMO SUBVENCIONABLE	358,27 €	358,27 €	358,27 €	358,27 €	358,27 €
IMPORTE MEDIO DE TRANSFERENCIA (€/ha)	151,17 €	151,17 €	151,17 €	151,17 €	151,17 €

RESUMEN DE UNIDADES

Cód	GRUPO DE PAGO	Sup. Dec. Admisible (ha)	Sup. Comprometida (ha)	Sup. ajustada compromiso (1) (ha)	% sobredec.	Sup. Propuesta (ha)	Importe Declarado	Importe Topado	Importe Propuesto	Importe tras sobredec.
426	HERBÁCEOS	5,02		2,37	0,00	2,37	358,27	358,27	358,27	358,27
TOTAL		5,02	2,37	2,37		2,37	358,27	358,27	358,27	358,27

APLICACIÓN DE REDUCCIONES Y PENALIZACIONES

GRUPO DE PAGO	Importe Calculado	Importe prereduc.	Criterios de subvencionabilidad y compromisos	Presentación tardía	Omisión declaración	Condicionalidad	IMPORTE (Euros) PROPUESTO
HERBÁCEOS	358,27	358,27	0,00	0,00	0,00	0,00	358,27
TOTAL	358,27	358,27					358,27

RESUMEN DE PAGOS

	IMPORTE (Euros)			
	PROPUESTO	FEADER (Eje 2)	MAPA	CAPADR
PROPUESTO	358,27	304,53	35,15	18,59

RECINTOS PROPUESTOS

REF.	REFERENCIA SIGPAC	CULTIVO	DESCRIPCIÓN CULTIVO	S/R	G.PAGO	PEND. MEDIA (%)	SUP. DEC. ADMISIBLE (ha)	SUP. COMPROM. (ha)	SUP. AJUSTADA COMPR.(1) (ha)	SUP. CONV. SIGPAC (ha)	SUP. CERTIE. (ha)	SUP. CAMPO (ha)	SUP. CAMPO DETER. CULT. DECLARADO (ha)	SUP. DEC. REDUCIDA (ha)	SUP. PROPUESTA (ha)
-1550856	18-014-009-00069-013	1000	TRIGO BLANDO-SIN VARIEDAD	S	426	9,20	0,14	0,06	0,06		0,06			0,06	0,06
-1550849	18-014-009-00069-028	1000	TRIGO BLANDO-SIN VARIEDAD	R	426	4,50	0,10	0,10	0,10		0,30			0,10	0,10
-1550845	18-014-009-00069-013	5000	CEBADA-SIN VARIEDAD	S	426	9,20	0,94	0,37	0,37		0,37			0,37	0,37
-1550832	18-014-009-00069-013	5000	CEBADA-SIN VARIEDAD	S	426	9,20	2,80	1,11	1,11		1,11			1,11	1,11
-710859	18-014-009-00069-013	5000	CEBADA-SIN VARIEDAD	S	426	9,20	0,19	0,08	0,08		0,08			0,08	0,08
-51180	18-014-009-00069-013	5000	CEBADA-SIN VARIEDAD	S	426	9,20	0,33	0,13	0,13		0,13			0,13	0,13
170000005941657	18-014-009-00069-028	5000	CEBADA-SIN VARIEDAD	R	426	4,50	0,52	0,52	0,52		1,58			0,52	0,52

(1) Superficie declarada admisible ajustada con la superficie comprometida.
(2) Factor de penalización valorando el alcance para el tipo de compromiso.

Puede verificar la integridad de una copia de este documento mediante la lectura del código QR adjunto o mediante el acceso a la dirección <https://ws050.juntadeandalucia.es/verificarFirma> indicando el código de VERIFICACIÓN

FIRMADO POR	JUAN JOSE SOLER GARCIA	FECHA	03/07/2024	
	ROCIO GUIJARRO MILLAN			
VERIFICACIÓN	Pk2jm6MP8Q4FQJJZRRTHBNMQA26B8	PÁGINA	1647/3256	



INCIDENCIAS

INCIDENCIA DESCRIPCIÓN

- 224 La superficie de cruce total de productos de la agrupación Pastos permanentes sobre un mismo recinto en una misma solicitud, no puede superar la superficie total admisible de pastos.
 Ref:5248427 Recinto:18-014-009-00069-00009 Cultivo:62000 PASTOS PERMANENTES DE 5 O MAS AÑOS-SIN VARIEDAD Secano Superficie admisible de pastos del recinto según SIGPAC.:29 Suma de superficies de cruce netas declaradas para este recinto por el solicitante.:36 Exceso de superficie (Hectáreas):0,07
 Ref:6923496 Recinto:18-014-009-00069-00010 Cultivo:62000 PASTOS PERMANENTES DE 5 O MAS AÑOS-SIN VARIEDAD Secano Superficie admisible de pastos del recinto según SIGPAC.:5702 Suma de superficies de cruce netas declaradas para este recinto por el solicitante.:5708 Exceso de superficie (Hectáreas):0,06
- 100411 Recinto no admisible por no estar asociado en SIGGAN a una explotación ganadera admisible (Artículo 10 de la Orden de 28 de marzo de 2023).
 Ref:1700000005941660 Recinto:18-014-009-00062-00001 Cultivo:62000 PASTOS PERMANENTES DE 5 O MAS AÑOS-SIN VARIEDAD Secano
 Ref:1700000005941651 Recinto:18-014-009-00063-00001 Cultivo:62000 PASTOS PERMANENTES DE 5 O MAS AÑOS-SIN VARIEDAD Secano
 Ref:6923505 Recinto:18-014-009-00067-00003 Cultivo:62000 PASTOS PERMANENTES DE 5 O MAS AÑOS-SIN VARIEDAD Secano
 Ref:1700000005941659 Recinto:18-014-009-00068-00006 Cultivo:62000 PASTOS PERMANENTES DE 5 O MAS AÑOS-SIN VARIEDAD Secano
 Ref:5248427 Recinto:18-014-009-00069-00009 Cultivo:62000 PASTOS PERMANENTES DE 5 O MAS AÑOS-SIN VARIEDAD Secano
 Ref:6923496 Recinto:18-014-009-00069-00010 Cultivo:62000 PASTOS PERMANENTES DE 5 O MAS AÑOS-SIN VARIEDAD Secano
- 100412 Número de hectáreas validadas inferior a la superficie mínima permitida por el grupo de cultivo (Anexo I. Criterios de Subvencionabilidad. Orden 28 de marzo de 2023).
 Sup. Resuelta:0 Grupo de Pago:FRUTALES SECANO
- 100413 Recinto perteneciente a grupo de cultivo que no cumple con la superficie mínima requerida (Anexo I. Criterios de Subvencionabilidad. Orden 28 de marzo de 2023).
 Ref:1700000005941642 Recinto:18-014-006-00392-00003 Cultivo:104023 ALMENDROS-LAURANNE Secano Sup. Declarada:2,24 Superficie Resolver:2,24
 Ref:1700000005941652 Recinto:18-014-006-00398-00002 Cultivo:104023 ALMENDROS-LAURANNE Secano Sup. Declarada:0,63 Superficie Resolver:0,63
- 100421 Recinto declarado por error para una operación de la 6503, que se ha corregido de oficio marcando la operación correcta, de acuerdo con la fecha de inscripción del recinto en la producción ecológica.
 Ref:1700000005941659 Recinto:18-014-009-00068-00006 Cultivo:62000 PASTOS PERMANENTES DE 5 O MAS AÑOS-SIN VARIEDAD Secano
 Ref:5248427 Recinto:18-014-009-00069-00009 Cultivo:62000 PASTOS PERMANENTES DE 5 O MAS AÑOS-SIN VARIEDAD Secano
 Ref:-1550832 Recinto:18-014-009-00069-00013 Cultivo:5000 CEBADA-SIN VARIEDAD Secano
 Ref:-51180 Recinto:18-014-009-00069-00013 Cultivo:5000 CEBADA-SIN VARIEDAD Secano
 Ref:-710859 Recinto:18-014-009-00069-00013 Cultivo:5000 CEBADA-SIN VARIEDAD Secano
- 100424 Solicita recinto que no está comprometido para la operación.
 Ref:1700000005941660 Recinto:18-014-009-00062-00001 Cultivo:62000 PASTOS PERMANENTES DE 5 O MAS AÑOS-SIN VARIEDAD Secano
 Ref:1700000005941651 Recinto:18-014-009-00063-00001 Cultivo:62000 PASTOS PERMANENTES DE 5 O MAS AÑOS-SIN VARIEDAD Secano
 Ref:6923505 Recinto:18-014-009-00067-00003 Cultivo:62000 PASTOS PERMANENTES DE 5 O MAS AÑOS-SIN VARIEDAD Secano
 Ref:1700000005941659 Recinto:18-014-009-00068-00006 Cultivo:62000 PASTOS PERMANENTES DE 5 O MAS AÑOS-SIN VARIEDAD Secano
 Ref:5248427 Recinto:18-014-009-00069-00009 Cultivo:62000 PASTOS PERMANENTES DE 5 O MAS AÑOS-SIN VARIEDAD Secano
 Ref:6923496 Recinto:18-014-009-00069-00010 Cultivo:62000 PASTOS PERMANENTES DE 5 O MAS AÑOS-SIN VARIEDAD Secano

(1) Superficie declarada admisible ajustada con la superficie comprometida.
 (2) Factor de penalización valorando el alcance para el tipo de compromiso.

Puede verificar la integridad de una copia de este documento mediante la lectura del código QR adjunto o mediante el acceso a la dirección <https://ws050.juntadeandalucia.es/verificarFirma> indicando el código de VERIFICACIÓN

FIRMADO POR	JUAN JOSE SOLER GARCIA	FECHA	03/07/2024	
	ROCIO GUIJARRO MILLAN			
VERIFICACIÓN	Pk2jm6MP8Q4FQJJZRRTHBNMQA26B8	PÁGINA	1648/3256	



APELLIDOS Y NOMBRE / RAZÓN SOCIAL

MALDONADO FERNANDEZ AURORA

NIF
***4129*

EXPEDIENTE
1000559

ANUALIDAD DE PAGO
1ª

IMPORTE POR ANUALIDAD

	2023	2024	2025	2026	2027
IMPORTE MÁXIMO SUBVENCIONABLE	931,99 €	931,99 €	931,99 €	931,99 €	931,99 €
IMPORTE MEDIO DE TRANSFERENCIA (€/ha)	216,24 €	216,24 €	216,24 €	216,24 €	216,24 €

RESUMEN DE UNIDADES

Cód	GRUPO DE PAGO	Sup. Dec. Admisible (ha)	Sup. Comprometida (ha)	Sup. ajustada compromiso (I) (ha)	% sobredec.	Sup. Propuesta (ha)	Importe Declarado	Importe Topado	Importe Propuesto	Importe tras sobredec.
432	FRUTALES SECANO	4,31		4,31	0,00	4,31	931,99	931,99	931,99	931,99
TOTAL		4,31	4,31	4,31		4,31	931,99	931,99	931,99	931,99

APLICACIÓN DE REDUCCIONES Y PENALIZACIONES

GRUPO DE PAGO	Importe Calculado	Importe prereduc.	Criterios de subvencionabilidad y compromisos	Presentación tardía	Omisión declaración	Condicionalidad	IMPORTE (Euros) PROPUESTO
FRUTALES SECANO	931,99	931,99	0,00	0,00	0,00	0,00	931,99
TOTAL	931,99	931,99					931,99

RESUMEN DE PAGOS

	IMPORTE (Euros)			
	PROPUESTO	FEADER (Eje 2)	MAPA	CAPADR
PROPUESTO	931,99	792,19	91,43	48,37

RECINTOS PROPUESTOS

REF.	REFERENCIA SIGPAC	CULTIVO	DESCRIPCIÓN CULTIVO	S/R	G.PAGO	PEND. MEDIA (%)	SUP. DEC. ADMISIBLE (ha)	SUP. COMPROM. (ha)	SUP. AJUSTADA COMPR.(I) (ha)	SUP. CONV. SIGPAC (ha)	SUP. CERTIE. (ha)	SUP. CAMPO (ha)	SUP. CAMPO DETER. CULT. DECLARADO (ha)	SUP. DEC. REDUCIDA (ha)	SUP. PROPUESTA (ha)
1700000002683392	18-144-007-00053-001	104007	ALMENDROS-COMUNA	S	432	43,90	2,07	2,07	2,07		2,07			2,07	2,07
1700000002683393	18-144-007-00094-001	104007	ALMENDROS-COMUNA	S	432	36,70	1,42	1,42	1,42		1,42			1,42	1,42
1700000002683394	18-144-007-00059-001	104007	ALMENDROS-COMUNA	S	432	35,00	0,40	0,40	0,40		0,40			0,40	0,40
1700000002683395	18-144-007-00093-001	104007	ALMENDROS-COMUNA	S	432	39,20	0,42	0,42	0,42		0,42			0,42	0,42

(1) Superficie declarada admisible ajustada con la superficie comprometida.
(2) Factor de penalización valorando el alcance para el tipo de compromiso.

Puede verificar la integridad de una copia de este documento mediante la lectura del código QR adjunto o mediante el acceso a la dirección <https://ws050.juntadeandalucia.es/verificarFirma> indicando el código de VERIFICACIÓN

FIRMADO POR	JUAN JOSE SOLER GARCIA	FECHA	03/07/2024	
	ROCIO GUIJARRO MILLAN			
VERIFICACIÓN	Pk2jm6MP8Q4FQJJZRRTHBNMQA26B8	PÁGINA	1649/3256	



APELLIDOS Y NOMBRE / RAZÓN SOCIAL

MALDONADO GALVEZ EMILIO

NIF

****7448*

EXPEDIENTE

1008618

ANUALIDAD DE PAGO

1ª

IMPORTES POR ANUALIDAD

	2023	2024	2025	2026	2027
IMPORTE MÁXIMO SUBVENCIONABLE	4.584,04 €	4.584,04 €	4.584,04 €	4.584,04 €	4.584,04 €
IMPORTE MEDIO DE TRANSFERENCIA (€/ha)	349,66 €	349,66 €	349,66 €	349,66 €	349,66 €

RESUMEN DE UNIDADES

Cód	GRUPO DE PAGO	Sup. Dec. Admisible (ha)	Sup. Comprometida (ha)	Sup. ajustada compromiso (I) (ha)	% sobredec.	Sup. Propuesta (ha)	Importe Declarado	Importe Topado	Importe Propuesto	Importe tras sobredec.
433	FRUTALES REGADÍO	13,13		13,11	0,00	13,11	4.584,04	4.584,04	4.584,04	4.584,04
TOTAL		13,13	13,11	13,11		13,11	4.584,04	4.584,04	4.584,04	4.584,04

APLICACIÓN DE REDUCCIONES Y PENALIZACIONES

GRUPO DE PAGO	Importe Calculado	Importe prereduc.	Criterios de subvencionabilidad y compromisos	Presentación tardía	Omisión declaración	Condicionalidad	IMPORTE (Euros) PROPUESTO
FRUTALES REGADÍO	4.584,04	4.584,04	0,00	0,00	0,00	0,00	4.584,04
TOTAL	4.584,04	4.584,04					4.584,04

RESUMEN DE PAGOS

	IMPORTE (Euros)			
	PROPUESTO	FEADER (Eje 2)	MAPA	CAPADR
PROPUESTO	4.584,04	3.896,43	449,69	237,92

RECINTOS PROPUESTOS

REF.	REFERENCIA SIGPAC	CULTIVO DESCRIPCIÓN CULTIVO	S/R	G.PAGO	PEND. MEDIA (%)	SUP. DEC. ADMISIBLE (ha)	SUP. COMPROM. (ha)	SUP. AJUSTADA COMPROM. (I) (ha)	SUP. CONV. SIGPAC (ha)	SUP. CERTIE. (ha)	SUP. CAMPO (ha)	SUP. CAMPO DETER. CULT. DECLARADO (ha)	SUP. DEC. REDUCIDA (ha)	SUP. PROPUESTA (ha)
-1629560	29-900-027-00158-012	204008 CLEMENTINAS-CLEMENULES	R	433	5,30	1,76	1,76	1,76		1,76			1,76	1,76
-1629559	29-900-027-00158-010	207002 LIMONERO-FINO	R	433	6,90	2,37	2,37	2,37		2,37			2,37	2,37
-1099450	29-900-027-00158-010	206004 NARANJO-NAVELINA	R	433	6,90	1,00	1,00	1,00		1,00			1,00	1,00
-1099446	29-900-027-00158-009	206004 NARANJO-NAVELINA	R	433	7,90	2,04	2,04	2,04		2,04			2,04	2,04
-1099438	29-900-027-00158-001	204008 CLEMENTINAS-CLEMENULES	R	433	5,80	0,87	0,87	0,87		0,87			0,87	0,87
6959390	29-900-027-00158-001	207002 LIMONERO-FINO	R	433	5,80	5,09	5,07	5,07		5,09			5,07	5,07

(1) Superficie declarada admisible ajustada con la superficie comprometida.
(2) Factor de penalización valorando el alcance para el tipo de compromiso.

Puede verificar la integridad de una copia de este documento mediante la lectura del código QR adjunto o mediante el acceso a la dirección <https://ws050.juntadeandalucia.es/verificarFirma> indicando el código de VERIFICACIÓN

FIRMADO POR	JUAN JOSE SOLER GARCIA	FECHA	03/07/2024	
	ROCIO GUIJARRO MILLAN			
VERIFICACIÓN	Pk2jm6MP8Q4FQJJZRRTHBNMQA26B8	PÁGINA	1650/3256	



INCIDENCIAS

INCIDENCIA DESCRIPCIÓN

- 248 Verifica que los recintos declarados con sistema de explotación regadío corresponden realmente a regadío según SIGPAC.
 Ref:-1629604 Recinto:29-900-027-00190-00003 Cultivo:206004 NARANJO-NAVELINA Regadío
 Ref:-1099451 Recinto:29-900-027-00190-00003 Cultivo:207002 LIMONERO-FINO Regadío
 Ref:-1099452 Recinto:29-900-027-00190-00005 Cultivo:206004 NARANJO-NAVELINA Regadío
 Ref:-1629612 Recinto:29-900-027-00190-00005 Cultivo:207002 LIMONERO-FINO Regadío
- 4272 Verifica que las líneas de declaración de las Solicitudes Únicas no tienen solapes con la capa de Retroactividad Gráfica (ambas de la misma campaña) a nivel de expediente/línea de declaración gráfica de la solicitud.
 Ref:6959390 Recinto:29-900-027-00158-00001 Cultivo: - Agregado de la referencia del recinto.:0 Zona de la referencia del recinto.:0 Superficie solapada.:0,02 Id. Incid.:95938044
- 100402 Recinto solicitado no forma parte de ningún organismo de control autorizado para la producción ecológica en Andalucía o fecha de inscripción posterior al plazo establecido (Anexo I. Criterios de Subvencionabilidad. Orden 28 de marzo de 2023).
 Ref:-1629562 Recinto:29-900-027-00158-00013 Cultivo:204008 CLEMENTINAS-CLEMENULES Regadío
 Ref:-1629563 Recinto:29-900-027-00158-00017 Cultivo:207002 LIMONERO-FINO Regadío
- 100424 Solicita recinto que no está comprometido para la operación.
 Ref:-1629562 Recinto:29-900-027-00158-00013 Cultivo:204008 CLEMENTINAS-CLEMENULES Regadío
 Ref:-1629563 Recinto:29-900-027-00158-00017 Cultivo:207002 LIMONERO-FINO Regadío
 Ref:-1629604 Recinto:29-900-027-00190-00003 Cultivo:206004 NARANJO-NAVELINA Regadío
 Ref:-1099451 Recinto:29-900-027-00190-00003 Cultivo:207002 LIMONERO-FINO Regadío
 Ref:-1099452 Recinto:29-900-027-00190-00005 Cultivo:206004 NARANJO-NAVELINA Regadío
 Ref:-1629612 Recinto:29-900-027-00190-00005 Cultivo:207002 LIMONERO-FINO Regadío
- 100426 Recinto con incidencia de uso de regadío cuyo cultivo no es admisible en régimen de secano.
 Ref:-1629604 Recinto:29-900-027-00190-00003 Cultivo:206004 NARANJO-NAVELINA Regadío
 Ref:-1099451 Recinto:29-900-027-00190-00003 Cultivo:207002 LIMONERO-FINO Regadío
 Ref:-1099452 Recinto:29-900-027-00190-00005 Cultivo:206004 NARANJO-NAVELINA Regadío
 Ref:-1629612 Recinto:29-900-027-00190-00005 Cultivo:207002 LIMONERO-FINO Regadío

(1) Superficie declarada admisible ajustada con la superficie comprometida.
 (2) Factor de penalización valorando el alcance para el tipo de compromiso.

Puede verificar la integridad de una copia de este documento mediante la lectura del código QR adjunto o mediante el acceso a la dirección <https://ws050.juntadeandalucia.es/verificarFirma> indicando el código de VERIFICACIÓN

FIRMADO POR	JUAN JOSE SOLER GARCIA	FECHA	03/07/2024	
	ROCIO GUIJARRO MILLAN			
VERIFICACIÓN	Pk2jm6MP8Q4FQJJZRRTHBNMQA26B8	PÁGINA	1651/3256	



<u>APELLIDOS Y NOMBRE / RAZÓN SOCIAL</u>	<u>NIF</u>	<u>EXPEDIENTE</u>	<u>ANUALIDAD DE PAGO</u>
MALDONADO GARCIA GRACIA DEL MAR	****4093*	1247823	

RESUMEN DE PAGOS

	<u>IMPORTE (Euros)</u>			
	<u>PROPUESTO</u>	<u>FEADER (Eje 2)</u>	<u>MAPA</u>	<u>CAPADR</u>
PROPUESTO	0,00	0,00	0,00	0,00

INCIDENCIAS

INCIDENCIA DESCRIPCIÓN

7162	Se advierte que en el impreso DATOS DE RECINTOS no está consignada la operación solicitada en el impreso SOLICITA LINEAS DE AYUDA DE DESARROLLO RURAL.
101008	Expediente sin compromisos vigentes. Operación:6503.2

(1) Superficie declarada admisible ajustada con la superficie comprometida.
(2) Factor de penalización valorando el alcance para el tipo de compromiso.

Puede verificar la integridad de una copia de este documento mediante la lectura del código QR adjunto o mediante el acceso a la dirección https://ws050.juntadeandalucia.es/verificarFirma indicando el código de VERIFICACIÓN				
FIRMADO POR	JUAN JOSE SOLER GARCIA	FECHA	03/07/2024	
	ROCIO GUIJARRO MILLAN			
VERIFICACIÓN	Pk2jm6MP8Q4FQJJZRRTHBNMQA26B8	PÁGINA	1652/3256	



APELLIDOS Y NOMBRE / RAZÓN SOCIAL MALDONADO JIMENEZ ANGEL
NIF ****3295*
EXPEDIENTE 1073905
ANUALIDAD DE PAGO 1ª

IMPORTE POR ANUALIDAD

	2023	2024	2025	2026	2027
IMPORTE MÁXIMO SUBVENCIONABLE	1.427,18 €	1.427,18 €	1.427,18 €	1.427,18 €	1.427,18 €
IMPORTE MEDIO DE TRANSFERENCIA (€/ha)	216,24 €	216,24 €	216,24 €	216,24 €	216,24 €

RESUMEN DE UNIDADES

Cód	GRUPO DE PAGO	Sup. Dec. Admisible (ha)	Sup. Comprometida (ha)	Sup. ajustada compromiso (I) (ha)	% sobredec.	Sup. Propuesta (ha)	Importe Declarado	Importe Topado	Importe Propuesto	Importe tras sobredec.
432	FRUTALES SECANO	6,60		6,60	0,00	6,60	1.427,18	1.427,18	1.427,18	1.427,18
TOTAL		6,60	6,60	6,60		6,60	1.427,18	1.427,18	1.427,18	1.427,18

APLICACIÓN DE REDUCCIONES Y PENALIZACIONES

GRUPO DE PAGO	Importe Calculado	Importe prerreduc.	Importe subvencionabilidad y compromisos	Presentación tardía	Omisión declaración	Condicionabilidad	IMPORTE (Euros) PROPUESTO
FRUTALES SECANO	1.427,18	1.427,18	0,00	0,00	0,00	0,00	1.427,18
TOTAL	1.427,18	1.427,18					1.427,18

RESUMEN DE PAGOS

	IMPORTE (Euros)			
	PROPUESTO	FEADER (Eje 2)	MAPA	CAPADR
PROPUESTO	1.427,18	1.213,10	140,01	74,07

RECINTOS PROPUESTOS

REF.	REFERENCIA SIGPAC	CULTIVO DESCRIPCIÓN CULTIVO	S/R	G.PAGO	PEND. MEDIA (%)	SUP. DEC. ADMISIBLE (ha)	SUP. COMPROM. (ha)	SUP. AJUSTADA COMPROM. (I) (ha)	SUP. CONV. SIGPAC (ha)	SUP. CERTIE. (ha)	SUP. CAMPO (ha)	SUP. CAMPO DETER. CULT. DECLARADO (ha)	SUP. DEC. REDUCIDA (ha)	SUP. PROPUESTA (ha)
1700000003467927	18-144-017-00184-001	104007 ALMENDROS-COMUNA	S	432	48,90	1,09	1,09	1,09		1,09			1,09	1,09
1700000003467928	18-144-017-00190-001	104007 ALMENDROS-COMUNA	S	432	41,40	0,29	0,29	0,29		0,29			0,29	0,29
1700000003467929	18-144-017-00309-001	104007 ALMENDROS-COMUNA	S	432	35,80	0,13	0,13	0,13		0,13			0,13	0,13
1700000003467930	18-144-017-00394-001	104007 ALMENDROS-COMUNA	S	432	49,30	0,58	0,58	0,58		0,58			0,58	0,58
1700000003467931	18-144-017-00256-002	104007 ALMENDROS-COMUNA	S	432	62,40	0,02	0,02	0,02		0,02			0,02	0,02
1700000003467932	18-144-017-00296-001	104007 ALMENDROS-COMUNA	S	432	32,00	0,42	0,42	0,42		0,42			0,42	0,42
1700000003467933	18-144-017-00445-001	104007 ALMENDROS-COMUNA	S	432	48,90	0,45	0,45	0,45		0,45			0,45	0,45
1700000003467934	18-144-017-00482-001	104007 ALMENDROS-COMUNA	S	432	35,70	0,23	0,23	0,23		0,23			0,23	0,23
1700000003467935	18-144-017-00405-001	104007 ALMENDROS-COMUNA	S	432	66,20	0,33	0,33	0,33		0,33			0,33	0,33
1700000003467936	18-144-017-00416-001	104007 ALMENDROS-COMUNA	S	432	25,30	0,25	0,25	0,25		0,25			0,25	0,25
1700000003467937	18-144-017-00568-001	104007 ALMENDROS-COMUNA	S	432	49,90	0,42	0,42	0,42		0,42			0,42	0,42
1700000003467938	18-144-017-00573-001	104007 ALMENDROS-COMUNA	S	432	38,10	0,07	0,07	0,07		0,07			0,07	0,07
1700000003467939	18-144-017-00492-001	104007 ALMENDROS-COMUNA	S	432	23,10	0,18	0,18	0,18		0,18			0,18	0,18
1700000003467940	18-144-018-00609-004	104007 ALMENDROS-COMUNA	S	432	58,70	0,86	0,86	0,86		0,86			0,86	0,86
1700000003467941	18-144-017-00527-001	104007 ALMENDROS-COMUNA	S	432	50,30	0,23	0,23	0,23		0,23			0,23	0,23
1700000003467942	18-144-018-00269-001	104007 ALMENDROS-COMUNA	S	432	49,60	0,23	0,23	0,23		0,23			0,23	0,23
1700000003467943	18-144-018-00369-001	104007 ALMENDROS-COMUNA	S	432	56,50	0,45	0,45	0,45		0,45			0,45	0,45
1700000003467944	18-144-017-00256-001	104007 ALMENDROS-COMUNA	S	432	41,60	0,09	0,09	0,09		0,09			0,09	0,09
1700000003467945	18-144-017-00573-002	104007 ALMENDROS-COMUNA	S	432	41,80	0,03	0,03	0,03		0,03			0,03	0,03
1700000003467946	18-144-017-00580-001	104007 ALMENDROS-COMUNA	S	432	47,70	0,25	0,25	0,25		0,25			0,25	0,25

INCIDENCIAS

INCIDENCIA DESCRIPCIÓN

- 100400 Recinto con cultivo, variedad, régimen de explotación o uso Sigpac no compatible con la operación solicitada (Anexo IV.I Cultivos y variedades elegibles para las Intervenciones. Orden de 28 de marzo de 2023).
Ref:1700000003467923 Recinto:18-144-018-00609-00003 Cultivo:206316 NARANJO-WASHINGTON Secano Uso:C/I
- 100424 Solicita recinto que no está comprometido para la operación.
Ref:1700000003467923 Recinto:18-144-018-00609-00003 Cultivo:206316 NARANJO-WASHINGTON Secano

(1) Superficie declarada admisible ajustada con la superficie comprometida.
(2) Factor de penalización valorando el alcance para el tipo de compromiso.

Puede verificar la integridad de una copia de este documento mediante la lectura del código QR adjunto o mediante el acceso a la dirección https://ws050.juntadeandalucia.es/verificarFirma indicando el código de VERIFICACIÓN				
FIRMADO POR	JUAN JOSE SOLER GARCIA	FECHA	03/07/2024	
	ROCIO GUIJARRO MILLAN			
VERIFICACIÓN	Pk2jm6MP8Q4FQJJZRRTHBNMQA26B8	PÁGINA	1653/3256	



<u>APELLIDOS Y NOMBRE / RAZÓN SOCIAL</u>	<u>NIF</u>	<u>EXPEDIENTE</u>	<u>ANUALIDAD DE PAGO</u>
MALDONADO JIMENEZ JOSE ANTONIO	****3481*	1007096	

RESUMEN DE PAGOS

	<u>IMPORTE (Euros)</u>			
	<u>PROPUESTO</u>	<u>FEADER (Eje 2)</u>	<u>MAPA</u>	<u>CAPADR</u>
PROPUESTO	0,00	0,00	0,00	0,00

INCIDENCIAS

INCIDENCIA DESCRIPCIÓN

- 100405 Recinto solicitado para la Operación de Mantenimiento, cuando según su fecha de inscripción en un organismo de control autorizado para la producción ecológica en Andalucía, le corresponde la Operación de Conversión (Anexo I. Criterios de Subvencionabilidad. Orden 28 de marzo de 2023).
Ref:1700000002646639 Recinto:18-036-006-00270-00001 Cultivo:104007 ALMENDROS-COMUNA Secano
Ref:1700000002646642 Recinto:18-186-015-00014-00001 Cultivo:104007 ALMENDROS-COMUNA Secano
Ref:5223975 Recinto:18-186-015-00116-00001 Cultivo:104007 ALMENDROS-COMUNA Secano
- 100422 Recinto declarado por error para una operación de la 6503, que se ha corregido de oficio desmarcando la operación incorrecta, de acuerdo con la fecha de inscripción del recinto en la producción ecológica.
Ref:1700000002646639 Recinto:18-036-006-00270-00001 Cultivo:104007 ALMENDROS-COMUNA Secano
Ref:1700000002646642 Recinto:18-186-015-00014-00001 Cultivo:104007 ALMENDROS-COMUNA Secano
Ref:5223975 Recinto:18-186-015-00116-00001 Cultivo:104007 ALMENDROS-COMUNA Secano
- 100424 Solicita recinto que no está comprometido para la operación.
Ref:1700000002646639 Recinto:18-036-006-00270-00001 Cultivo:104007 ALMENDROS-COMUNA Secano
Ref:1700000002646642 Recinto:18-186-015-00014-00001 Cultivo:104007 ALMENDROS-COMUNA Secano
Ref:5223975 Recinto:18-186-015-00116-00001 Cultivo:104007 ALMENDROS-COMUNA Secano
- 101008 Expediente sin compromisos vigentes.
Operación:6503.2

(1) Superficie declarada admisible ajustada con la superficie comprometida.
(2) Factor de penalización valorando el alcance para el tipo de compromiso.

Puede verificar la integridad de una copia de este documento mediante la lectura del código QR adjunto o mediante el acceso a la dirección <https://ws050.juntadeandalucia.es/verificarFirma> indicando el código de VERIFICACIÓN

FIRMADO POR	JUAN JOSE SOLER GARCIA	FECHA	03/07/2024	
	ROCIO GUIJARRO MILLAN			
VERIFICACIÓN	Pk2jm6MP8Q4FQJJZRRTHBNMQA26B8	PÁGINA	1654/3256	



APELLIDOS Y NOMBRE / RAZÓN SOCIAL

MALDONADO ORTEGA FRANCISCO JAVIER

NIF

****8081*

EXPEDIENTE

1264280

ANUALIDAD DE PAGO

1ª

IMPORTE POR ANUALIDAD

	2023	2024	2025	2026	2027
IMPORTE MÁXIMO SUBVENCIONABLE	313,72 €	313,72 €	313,72 €	313,72 €	313,72 €
IMPORTE MEDIO DE TRANSFERENCIA (€/ha)	253,00 €	253,00 €	253,00 €	253,00 €	253,00 €

RESUMEN DE UNIDADES

Cód	GRUPO DE PAGO	Sup. Dec. Admisible (ha)	Sup. Comprometida (ha)	Sup. ajustada compromiso (1) (ha)	% sobredec.	Sup. Propuesta (ha)	Importe Declarado	Importe Topado	Importe Propuesto	Importe tras sobredec.
430	HORTÍCOLAS	1,28		1,24	0,00	1,24	313,72	313,72	313,72	313,72
TOTAL		1,28	1,24	1,24		1,24	313,72	313,72	313,72	313,72

APLICACIÓN DE REDUCCIONES Y PENALIZACIONES

GRUPO DE PAGO	Importe Calculado	Importe prereduc.	Criterios de subvencionabilidad y compromisos	Presentación tardía	Omisión declaración	Condicionality	IMPORTE (Euros) PROPUESTO
HORTÍCOLAS	313,72	313,72	0,00	0,00	0,00	0,00	313,72
TOTAL	313,72	313,72					313,72

RESUMEN DE PAGOS

	IMPORTE (Euros)			
	PROPUESTO	FEADER (Eje 2)	MAPA	CAPADR
PROPUESTO	313,72	266,66	30,78	16,28

RECINTOS PROPUESTOS

REF.	REFERENCIA SIGPAC	CULTIVO	DESCRIPCIÓN CULTIVO	S/R	G.PAGO	PEND. MEDIA (%)	SUP. DEC. ADMISIBLE (ha)	SUP. COMPROM. (ha)	SUP. AJUSTADA COMPROM. (1) (ha)	SUP. CONV. SIGPAC (ha)	SUP. CERTIE. (ha)	SUP. CAMPO (ha)	SUP. CAMPO DETER. CULT. DECLARADO (ha)	SUP. DEC. REDUCIDA (ha)	SUP. PROPUESTA (ha)
5317049	18-142-010-00213-002	197000	TOMATE-SIN VARIEDAD	R	430	5,80	0,26	0,26	0,26		0,26			0,26	0,26
5317093	18-142-010-80001-002	197000	TOMATE-SIN VARIEDAD	R	430	7,50	0,14	0,12	0,12		0,14			0,12	0,12
5317094	18-142-012-00143-001	197000	TOMATE-SIN VARIEDAD	R	430	9,60	0,88	0,86	0,86		0,88			0,86	0,86

INCIDENCIAS

INCIDENCIA DESCRIPCIÓN

- 4272 Verifica que las líneas de declaración de las Solicitudes Únicas no tienen solapes con la capa de Retroactividad Gráfica (ambas de la misma campaña) a nivel de expediente/línea de declaración gráfica de la solicitud.
 Ref:5317093 Recinto:18-142-010-80001-00002 Cultivo: - Agregado de la referencia del recinto.:0 Zona de la referencia del recinto.:0 Superficie solapada.:0,02 Id. Incid.:95947280
 Ref:5317094 Recinto:18-142-012-00143-00001 Cultivo: - Agregado de la referencia del recinto.:0 Zona de la referencia del recinto.:0 Superficie solapada.:0,02 Id. Incid.:95947281

(1) Superficie declarada admisible ajustada con la superficie comprometida.
 (2) Factor de penalización valorando el alcance para el tipo de compromiso.

Puede verificar la integridad de una copia de este documento mediante la lectura del código QR adjunto o mediante el acceso a la dirección https://ws050.juntadeandalucia.es/verificarFirma indicando el código de VERIFICACIÓN					
FIRMADO POR	JUAN JOSE SOLER GARCIA		FECHA		03/07/2024
	ROCIO GUIJARRO MILLAN				
VERIFICACIÓN	Pk2jm6MP8Q4FQJJZRRTHBNMQA26B8		PÁGINA		1655/3256



APELLIDOS Y NOMBRE / RAZÓN SOCIAL
MALDONADO SANCHEZ JESUS

NIF
***9475*

EXPEDIENTE
1274619

ANUALIDAD DE PAGO
1ª

IMPORTES POR ANUALIDAD

	2023	2024	2025	2026	2027
IMPORTE MÁXIMO SUBVENCIONABLE	4.322,64 €	4.322,64 €	4.322,64 €	4.322,64 €	4.322,64 €
IMPORTE MEDIO DE TRANSFERENCIA (€/ha)	216,24 €	216,24 €	216,24 €	216,24 €	216,24 €

RESUMEN DE UNIDADES

Cód	GRUPO DE PAGO	Sup. Dec. Admisible (ha)	Sup. Comprometida (ha)	Sup. ajustada compromiso (I) (ha)	% sobredec.	Sup. Propuesta (ha)	Importe Declarado	Importe Topado	Importe Propuesto	Importe tras sobredec.
432	FRUTALES SECANO	20,13		19,99	0,00	19,99	4.322,64	4.322,64	4.322,64	4.322,64
TOTAL		20,13	19,99	19,99		19,99	4.322,64	4.322,64	4.322,64	4.322,64

APLICACIÓN DE REDUCCIONES Y PENALIZACIONES

GRUPO DE PAGO	Importe Calculado	Importe prerreduc.	Criterios de subvencionabilidad y compromisos	Presentación tardía	Omisión declaración	Condicionality	IMPORTE (Euros) PROPUESTO
FRUTALES SECANO	4.322,64	4.322,64	0,00	0,00	0,00	0,00	4.322,64
TOTAL	4.322,64	4.322,64					4.322,64

RESUMEN DE PAGOS

	IMPORTE (Euros)			
	PROPUESTO	FEADER (Eje 2)	MAPA	CAPADR
PROPUESTO	4.322,64	3.674,24	424,05	224,35

RECINTOS PROPUESTOS

REF.	REFERENCIA SIGPAC	CULTIVO DESCRIPCIÓN CULTIVO	S/R	G.PAGO	PEND. MEDIA (%)	SUP. DEC. ADMISIBLE (ha)	SUP. COMPROM. (ha)	SUP. AJUSTADA COMPROM. (I) (ha)	SUP. CONV. SIGPAC (ha)	SUP. CERTIE. (ha)	SUP. CAMPO (ha)	SUP. CAMPO DETER. CULT. DECLARADO (ha)	SUP. DEC. REDUCIDA (ha)	SUP. PROPUESTA (ha)
5562730	18-185-007-00209-004	104007 ALMENDROS-COMUNA	S	432	41,50	0,93	0,93	0,93		0,93			0,93	0,93
5562734	18-185-007-00272-001	104007 ALMENDROS-COMUNA	S	432	33,60	0,90	0,90	0,90		0,90			0,90	0,90
5562735	18-007-004-00558-002	104007 ALMENDROS-COMUNA	S	432	38,60	0,75	0,75	0,75		0,75			0,75	0,75
5562736	18-007-004-00557-001	104007 ALMENDROS-COMUNA	S	432	46,80	2,25	2,25	2,25		2,25			2,25	2,25
5562738	18-007-004-00236-002	104007 ALMENDROS-COMUNA	S	432	31,60	0,31	0,31	0,31		0,31			0,31	0,31
5562745	18-185-007-00344-001	104007 ALMENDROS-COMUNA	S	432	33,70	0,34	0,34	0,34		0,34			0,34	0,34
5562746	18-007-006-00580-001	104007 ALMENDROS-COMUNA	S	432	24,10	0,16	0,16	0,16		0,16			0,16	0,16
5562747	18-007-004-00244-001	104007 ALMENDROS-COMUNA	S	432	48,30	1,08	1,00	1,00		1,00			1,00	1,00
5562748	18-185-007-00222-001	104007 ALMENDROS-COMUNA	S	432	57,00	0,55	0,55	0,55		0,55			0,55	0,55
5562749	18-007-006-00005-001	104007 ALMENDROS-COMUNA	S	432	25,10	0,80	0,80	0,80		0,80			0,80	0,80
5562750	18-185-007-00127-001	104007 ALMENDROS-COMUNA	S	432	33,50	0,41	0,41	0,41		0,41			0,41	0,41
5562751	18-185-007-00224-003	104007 ALMENDROS-COMUNA	S	432	42,70	8,73	8,67	8,67		8,67			8,67	8,67
5562755	18-185-007-00236-001	104007 ALMENDROS-COMUNA	S	432	48,10	0,83	0,83	0,83		0,83			0,83	0,83
5562756	18-007-004-00127-002	104007 ALMENDROS-COMUNA	S	432	31,10	0,33	0,33	0,33		0,33			0,33	0,33
5562761	18-185-007-00210-001	104007 ALMENDROS-COMUNA	S	432	54,70	0,70	0,70	0,70		0,70			0,70	0,70
5562762	18-007-004-00236-003	104007 ALMENDROS-COMUNA	S	432	54,70	1,06	1,06	1,06		1,06			1,06	1,06

(1) Superficie declarada admisible ajustada con la superficie comprometida.
(2) Factor de penalización valorando el alcance para el tipo de compromiso.

Puede verificar la integridad de una copia de este documento mediante la lectura del código QR adjunto o mediante el acceso a la dirección <https://ws050.juntadeandalucia.es/verificarFirma> indicando el código de VERIFICACIÓN

FIRMADO POR	JUAN JOSE SOLER GARCIA	FECHA	03/07/2024	
	ROCIO GUIJARRO MILLAN			
VERIFICACIÓN	Pk2jm6MP8Q4FQJJZRRTHBNMQA26B8	PÁGINA	1656/3256	



APELLIDOS Y NOMBRE / RAZÓN SOCIAL

MANAGUAMAR S.L.

NIF
****2258*

EXPEDIENTE
1223804

ANUALIDAD DE PAGO
1ª

IMPORTE POR ANUALIDAD

	2023	2024	2025	2026	2027
IMPORTE MÁXIMO SUBVENCIONABLE	9.916,00 €	9.916,00 €	9.916,00 €	9.916,00 €	9.916,00 €
IMPORTE MEDIO DE TRANSFERENCIA (€/ha)	247,90 €	247,90 €	247,90 €	247,90 €	247,90 €

RESUMEN DE UNIDADES

Cód	GRUPO DE PAGO	Sup. Admisible (ha)	Sup. Comprometida (ha)	Sup. ajustada compromiso (1) (ha)	% sobredec.	Sup. Propuesta (ha)	Importe Declarado	Importe Topado	Importe Propuesto	Importe tras sobredec.
429	OLIVAR	120,09		40,00	0,00	40,00	9.916,00	9.916,00	9.916,00	9.916,00
TOTAL		120,09	40,00	40,00		40,00	9.916,00	9.916,00	9.916,00	9.916,00

APLICACIÓN DE REDUCCIONES Y PENALIZACIONES

GRUPO DE PAGO	Importe Calculado	Importe prerreduc.	Importe subvencionabilidad y compromisos	Presentación tardía	Omisión declaración	Condicionalidad	IMPORTE (Euros) PROPUESTO
OLIVAR	9.916,00	9.916,00	0,00	0,00	0,00	0,00	9.916,00
TOTAL	9.916,00	9.916,00					9.916,00

RESUMEN DE PAGOS

	IMPORTE (Euros)			
	PROPUESTO	FEADER (Eje 2)	MAPA	CAPADR
PROPUESTO	9.916,00	8.428,60	972,76	514,64

RECINTOS PROPUESTOS

REF.	REFERENCIA SIGPAC	CULTIVO	DESCRIPCIÓN CULTIVO	S/R	G.PAGO	PEND. MEDIA (€)	SUP. DEC. ADMISIBLE (ha)	SUP. COMPROM. (ha)	SUP. AJUSTADA COMPROM. (1) (ha)	SUP. CONV. SIGPAC (ha)	SUP. CERTIE (ha)	SUP. CAMPO (ha)	SUP. CAMPO DETER. CULT. DECLARADO (ha)	SUP. DEC. REDUCIDA (ha)	SUP. PROPUESTA (ha)
-801656	18-123-022-00034-047	101010	OLIVAR-PICUAL	S	429	23,20	0,01	0,01	0,01		0,01			0,01	0,01
1700000007091757	18-123-022-00033-002	101010	OLIVAR-PICUAL	S	429	18,50	8,25	8,25	8,25		8,25			8,25	8,25
1700000007091758	18-123-022-00034-038	101010	OLIVAR-PICUAL	S	429	16,20	22,58	22,54	22,54		25,11			22,54	22,54
1700000007091759	18-123-022-00042-001	101010	OLIVAR-PICUAL	S	429	27,20	0,86	0,86	0,86		0,86			0,86	0,86
1700000007091760	18-123-022-00042-009	101010	OLIVAR-PICUAL	S	429	43,70	0,05	0,05	0,05		0,05			0,05	0,05
1700000007091761	18-123-022-00045-001	101010	OLIVAR-PICUAL	S	429	21,70	1,21	1,21	1,21		1,21			1,21	1,21
1700000007091762	18-123-022-00046-001	101010	OLIVAR-PICUAL	S	429	34,40	1,02	1,02	1,02		1,02			1,02	1,02
1700000007091763	18-123-022-00047-002	101010	OLIVAR-PICUAL	S	429	40,10	3,23	3,23	3,23		3,23			3,23	3,23
1700000007091773	18-123-022-00035-002	101138	OLIVAR-HOJIBLANCA	R	429	7,90	1,78	1,78	1,78		3,35			1,78	1,78
1700000007091783	18-123-022-00035-017	101010	OLIVAR-PICUAL	R	429	17,70	0,78	0,78	0,78		0,78			0,78	0,78
1700000007091784	18-123-022-00034-002	101138	OLIVAR-HOJIBLANCA	R	429	11,10	0,42	0,42	0,42		0,42			0,42	0,42
1700000007091816	18-123-022-00034-024	101010	OLIVAR-PICUAL	S	429	12,70	34,34	34,34	34,34		34,34			34,34	34,34
1700000007091817	18-123-022-00042-004	101010	OLIVAR-PICUAL	R	429	33,10	0,04	0,04	0,04		0,04			0,04	0,04
1700000007091818	18-123-022-00035-018	101010	OLIVAR-PICUAL	R	429	15,90	0,92	0,92	0,92		0,92			0,92	0,92
1700000007091819	18-123-022-09014-002	101010	OLIVAR-PICUAL	R	429	13,90	0,04	0,04	0,04		0,04			0,04	0,04
1700000007091820	18-123-022-00043-003	101010	OLIVAR-PICUAL	S	429	19,60	2,94	2,94	2,94		2,94			2,94	2,94
1700000007091821	18-123-022-00044-002	101010	OLIVAR-PICUAL	S	429	27,90	1,21	1,21	1,21		1,21			1,21	1,21
1700000007091823	18-123-022-09009-002	101010	OLIVAR-PICUAL	S	429	17,70	0,01	0,01	0,01		0,01			0,01	0,01
1700000007091824	18-123-022-09009-003	101010	OLIVAR-PICUAL	S	429	12,70	0,02	0,02	0,02		0,02			0,02	0,02
1700000007091825	18-123-022-00037-007	101010	OLIVAR-PICUAL	S	429	14,80	2,36	2,36	2,36		2,36			2,36	2,36
1700000007091826	18-123-022-00054-003	101010	OLIVAR-PICUAL	S	429	48,10	0,02	0,02	0,02		0,02			0,02	0,02
1700000007091827	18-123-022-00035-016	101010	OLIVAR-PICUAL	R	429	9,00	0,37	0,37	0,37		0,37			0,37	0,37
1700000007091828	18-123-022-00035-076	101010	OLIVAR-PICUAL	S	429	20,70	1,03	1,03	1,03		1,03			1,03	1,03
1700000007091829	18-123-022-00052-001	101010	OLIVAR-PICUAL	S	429	33,50	8,95	8,95	8,95		8,95			8,95	8,95
1700000007091830	18-123-022-00035-010	101010	OLIVAR-PICUAL	S	429	20,00	4,52	4,52	4,52		4,52			4,52	4,52
1700000007091831	18-123-022-00035-079	101010	OLIVAR-PICUAL	R	429	19,80	3,48	3,48	3,48		3,48			3,48	3,48
1700000007091832	18-123-022-00035-009	101010	OLIVAR-PICUAL	S	429	27,10	2,52	2,52	2,52		2,52			2,52	2,52
1700000007091833	18-123-022-00035-012	101010	OLIVAR-PICUAL	R	429	19,80	8,59	8,59	8,59		8,59			8,59	8,59
1700000007091834	18-123-022-00035-011	101010	OLIVAR-PICUAL	R	429	15,20	5,84	5,84	5,84		5,84			5,84	5,84
1700000007091835	18-123-022-00034-001	101010	OLIVAR-PICUAL	R	429	4,40	0,29	0,29	0,29		0,29			0,29	0,29
1700000007091837	18-123-022-00035-015	101010	OLIVAR-PICUAL	R	429	30,60	0,36	0,36	0,36		0,36			0,36	0,36
1700000007091838	18-123-022-00036-004	101010	OLIVAR-PICUAL	R	429	11,60	2,05	2,05	2,05		2,05			2,05	2,05

(1) Superficie declarada admisible ajustada con la superficie comprometida.
(2) Factor de penalización valorando el alcance para el tipo de compromiso.

Puede verificar la integridad de una copia de este documento mediante la lectura del código QR adjunto o mediante el acceso a la dirección <https://ws050.juntadeandalucia.es/verificarFirma> indicando el código de VERIFICACIÓN

FIRMADO POR	JUAN JOSE SOLER GARCIA	FECHA	03/07/2024	
	ROCIO GUIJARRO MILLAN			
VERIFICACIÓN	Pk2jm6MP8Q4FQJJZRRTHBNMQA26B8	PÁGINA	1657/3256	



INCIDENCIAS

INCIDENCIA DESCRIPCIÓN

4272 Verifica que las líneas de declaración de las Solicitudes Únicas no tienen solapes con la capa de Retroactividad Gráfica (ambas de la misma campaña) a nivel de expediente/línea de declaración gráfica de la solicitud.
Ref:1700000007091758 Recinto:18-123-022-00034-00038 Cultivo: - Agregado de la referencia del recinto.:0 Zona de la referencia del recinto.:0 Superficie solapada.:0,04 Id. Incid.:95944294

(1) Superficie declarada admisible ajustada con la superficie comprometida.
(2) Factor de penalización valorando el alcance para el tipo de compromiso.

Puede verificar la integridad de una copia de este documento mediante la lectura del código QR adjunto o mediante el acceso a la dirección <https://ws050.juntadeandalucia.es/verificarFirma> indicando el código de VERIFICACIÓN

FIRMADO POR	JUAN JOSE SOLER GARCIA	FECHA	03/07/2024	
	ROCIO GUIJARRO MILLAN			
VERIFICACIÓN	Pk2jm6MP8Q4FQJJZRRTHBNMQA26B8	PÁGINA	1658/3256	



APELLIDOS Y NOMBRE / RAZÓN SOCIAL **NIF** **EXPEDIENTE** **ANUALIDAD DE PAGO**
 MANCILLA HIDALGO ANDRES ****7656* 1279050 1ª

IMPORTE POR ANUALIDAD

	2023	2024	2025	2026	2027
IMPORTE MÁXIMO SUBVENCIONABLE	278,30 €	278,30 €	278,30 €	278,30 €	278,30 €
IMPORTE MEDIO DE TRANSFERENCIA (€/ha)	253,00 €	253,00 €	253,00 €	253,00 €	253,00 €

RESUMEN DE UNIDADES

Cód	GRUPO DE PAGO	Sup. Dec. Admisible (ha)	Sup. Comprometida (ha)	Sup. ajustada compromiso (1) (ha)	% sobredec.	Sup. Propuesta (ha)	Importe Declarado	Importe Topado	Importe Propuesto	Importe tras sobredec.
430	HORTÍCOLAS	1,11		1,10	0,00	1,10	278,30	278,30	278,30	278,30
TOTAL		1,11	1,10	1,10		1,10	278,30	278,30	278,30	278,30

APLICACIÓN DE REDUCCIONES Y PENALIZACIONES

GRUPO DE PAGO	Importe Calculado	Importe prereduc.	Criterios de subvencionabilidad y compromisos	Presentación tardía	Omisión declaración	Condicionality	IMPORTE (Euros) PROPUESTO
HORTÍCOLAS	278,30	278,30	0,00	0,00	0,00	0,00	278,30
TOTAL	278,30	278,30					278,30

RESUMEN DE PAGOS

	IMPORTE (Euros)		
	PROPUESTO	FEADER (Eje 2)	MAPA
PROPUESTO	278,30	236,56	27,30
			CAPADR 14,44

RECINTOS PROPUESTOS

REF.	REFERENCIA SIGPAC	CULTIVO	DESCRIPCIÓN CULTIVO	S/R	G.PAGO	PEND. MEDIA (%)	SUP. DEC. ADMISIBLE (ha)	SUP. COMPROM. (ha)	SUP. AJUSTADA COMPR.(1) (ha)	SUP. CONV. SIGPAC (ha)	SUP. CERTIE. (ha)	SUP. CAMPO (ha)	SUP. CAMPO DETER. CULT. DECLARADO (ha)	SUP. DEC. REDUCIDA (ha)	SUP. PROPUESTA (ha)
6858921	18-142-036-00062-002	162000	BERENJENA-SIN VARIEDAD	R	430	3,90	1,11	1,10	1,10		1,10			1,10	1,10

INCIDENCIAS

INCIDENCIA DESCRIPCIÓN

100421 Recinto declarado por error para una operación de la 6503, que se ha corregido de oficio marcando la operación correcta, de acuerdo con la fecha de inscripción del recinto en la producción ecológica.
 Ref:6858921 Recinto:18-142-036-00062-00002 Cultivo:162000 BERENJENA-SIN VARIEDAD Regadío

(1) Superficie declarada admisible ajustada con la superficie comprometida.
 (2) Factor de penalización valorando el alcance para el tipo de compromiso.

Puede verificar la integridad de una copia de este documento mediante la lectura del código QR adjunto o mediante el acceso a la dirección <https://ws050.juntadeandalucia.es/verificarFirma> indicando el código de VERIFICACIÓN

FIRMADO POR	JUAN JOSE SOLER GARCIA	FECHA	03/07/2024	
	ROCIO GUIJARRO MILLAN			
VERIFICACIÓN	Pk2jm6MP8Q4FQJJZRRTHBNMQA26B8	PÁGINA	1659/3256	



APELLIDOS Y NOMBRE / RAZÓN SOCIAL

MANJON DELGADO RAFAEL

NIF
****4663*

EXPEDIENTE
1173858

ANUALIDAD DE PAGO

1ª

IMPORTE POR ANUALIDAD

	2023	2024	2025	2026	2027
IMPORTE MÁXIMO SUBVENCIONABLE	1.239,59 €	1.239,59 €	1.239,59 €	1.239,59 €	1.239,59 €
IMPORTE MEDIO DE TRANSFERENCIA (€/ha)	73,48 €	73,48 €	73,48 €	73,48 €	73,48 €

RESUMEN DE UNIDADES

Cód	GRUPO DE PAGO	Sup. Dec. Admisible (ha)	Sup. Comprometida (ha)	Sup. ajustada compromiso (I) (ha)	% sobredec.	Sup. Propuesta (ha)	Importe Declarado	Importe Topado	Importe Propuesto	Importe tras sobredec.
426	HERBÁCEOS	8,20		8,20	0,00	8,20	1.239,59	1.239,59	1.239,59	1.239,59
434	HERBÁCEOS NO ELEGIBLES	8,70		8,67	0,00	8,67	0,00	0,00	0,00	0,00
TOTAL		16,90	16,87	16,87		16,87	1.239,59	1.239,59	1.239,59	1.239,59

APLICACIÓN DE REDUCCIONES Y PENALIZACIONES

GRUPO DE PAGO	Importe Calculado	Importe prerreduc.	Criterios de subvencionabilidad y compromisos	Presentación tardía	Omisión declaración	Condicionalidad	PROPUESTO (Euros)
HERBÁCEOS	1.239,59	1.239,59	0,00	0,00	0,00	0,00	1.239,59
HERBÁCEOS NO ELEGIBLES	0,00	0,00	0,00	0,00	0,00	0,00	0,00
TOTAL	1.239,59	1.239,59					1.239,59

RESUMEN DE PAGOS

	PROPUESTO	PROPUESTO	FEADER (Eje 2)	MAPA	CAPADR
		1.239,59	1.053,65	121,60	64,34

RECINTOS PROPUESTOS

REF.	REFERENCIA SIGPAC	CULTIVO DESCRIPCIÓN CULTIVO	S/R G.PAGO	PEND. MEDIA (%)	SUP. DEC. ADMISIBLE (ha)	SUP. COMPROM. (ha)	SUP. AJUSTADA COMPR.(I) (ha)	SUP. CONV. SIGPAC (ha)	SUP. CERTIF. (ha)	SUP. CAMPO (ha)	SUP. CAMPO DETER. CULT. DECLARADO (ha)	SUP. DEC. REDUCIDA (ha)	SUP. PROPUESTA (ha)
170000006509591	18-011-008-00380-004	5000 CEBADA-SIN VARIEDAD	R 426	4,00	1,06	1,06	1,06		1,06			1,06	1,06
170000006509592	18-116-510-00241-002	8000 AVENA-SIN VARIEDAD	R 426	3,20	0,65	0,65	0,65		0,65			0,65	0,65
170000006509593	18-011-005-00038-001	5000 CEBADA-SIN VARIEDAD	R 426	0,80	0,83	0,83	0,83		0,83			0,83	0,83
170000006509594	18-011-005-00080-002	5000 CEBADA-SIN VARIEDAD	R 426	2,00	1,64	1,64	1,64		1,64			1,64	1,64
170000006509595	18-011-005-00017-002	5000 CEBADA-SIN VARIEDAD	R 426	1,30	1,39	1,39	1,39		1,39			1,39	1,39
170000006509596	18-011-005-00018-001	5000 CEBADA-SIN VARIEDAD	R 426	1,50	0,44	0,44	0,44		0,44			0,44	0,44
170000006509597	18-011-008-00150-001	5000 CEBADA-SIN VARIEDAD	R 426	3,30	0,82	0,82	0,82		0,82			0,82	0,82
170000006509600	18-011-008-00106-001	5000 CEBADA-SIN VARIEDAD	R 426	3,20	0,24	0,24	0,24		0,24			0,24	0,24
170000006509601	18-011-008-00561-001	5000 CEBADA-SIN VARIEDAD	R 426	2,90	0,51	0,51	0,51		0,51			0,51	0,51
170000006509603	18-011-008-00064-001	5000 CEBADA-SIN VARIEDAD	R 426	2,40	0,15	0,15	0,15		0,15			0,15	0,15
170000006509609	18-011-008-00183-001	5000 CEBADA-SIN VARIEDAD	R 426	3,20	0,47	0,47	0,47		0,47			0,47	0,47
170000006509588	18-011-003-00125-001	20000 BARBECHO TRADICIONAL-SIN VARIEDAD	R 434	1,90	0,37	0,37	0,37		0,37			0,37	0,37
170000006509589	18-011-004-00101-001	20000 BARBECHO TRADICIONAL-SIN VARIEDAD	R 434	1,70	0,35	0,35	0,35		0,35			0,35	0,35
170000006509590	18-011-004-00102-001	20000 BARBECHO TRADICIONAL-SIN VARIEDAD	R 434	1,40	0,58	0,58	0,58		0,58			0,58	0,58
170000006509598	18-116-511-00024-003	20000 BARBECHO TRADICIONAL-SIN VARIEDAD	S 434	4,10	0,99	0,99	0,99		0,99			0,99	0,99
170000006509602	18-116-510-00014-001	20000 BARBECHO TRADICIONAL-SIN VARIEDAD	R 434	2,60	1,76	1,76	1,76		1,76			1,76	1,76
170000006509604	18-116-511-00024-004	20000 BARBECHO TRADICIONAL-SIN VARIEDAD	S 434	3,30	1,82	1,82	1,82		1,82			1,82	1,82
170000006509610	18-011-004-00092-001	20000 BARBECHO TRADICIONAL-SIN VARIEDAD	R 434	1,60	0,84	0,84	0,84		0,84			0,84	0,84
170000006509611	18-011-009-00069-001	20000 BARBECHO TRADICIONAL-SIN VARIEDAD	R 434	3,10	0,29	0,29	0,29		0,29			0,29	0,29
170000006509613	18-116-510-00007-001	20000 BARBECHO TRADICIONAL-SIN VARIEDAD	R 434	3,30	0,32	0,32	0,32		0,32			0,32	0,32
170000006509614	18-116-510-00008-001	20000 BARBECHO TRADICIONAL-SIN VARIEDAD	R 434	2,90	0,19	0,19	0,19		0,19			0,19	0,19
170000006509615	18-011-004-00001-001	20000 BARBECHO TRADICIONAL-SIN VARIEDAD	R 434	2,20	1,19	1,16	1,16		1,16			1,16	1,16

(1) Superficie declarada admisible ajustada con la superficie comprometida.
(2) Factor de penalización valorando el alcance para el tipo de compromiso.

Puede verificar la integridad de una copia de este documento mediante la lectura del código QR adjunto o mediante el acceso a la dirección <https://ws050.juntadeandalucia.es/verificarFirma> indicando el código de VERIFICACIÓN

FIRMADO POR	JUAN JOSE SOLER GARCIA	FECHA	03/07/2024	
	ROCIO GUIJARRO MILLAN			
VERIFICACIÓN	Pk2jm6MP8Q4FQJJZRRTHBNMQA26B8	PÁGINA	1660/3256	



INCIDENCIAS

INCIDENCIA DESCRIPCIÓN

- 8227 Línea de declaración monitorizada en la que no ha habido respuesta por parte del productor y, por tanto, sin Juicio Experto de campo.
Ref:170000006509599 Recinto:18-116-506-00064-00001 Cultivo:5000 CEBADA-SIN VARIEDAD
- 100407 Explotación solicitada no forma parte de ningún organismo de control autorizado para la producción ecológica en Andalucía o fecha de inscripción posterior al plazo establecido (Anexo I. Criterios de Subvencionabilidad. Orden 28 de marzo de 2023).
Explotación:ES180100000005 Especie:CAPRINA
Explotación:ES180100000005 Especie:OVINA
- 100424 Solicita recinto que no está comprometido para la operación.
Ref:170000006509599 Recinto:18-116-506-00064-00001 Cultivo:5000 CEBADA-SIN VARIEDAD Regadío

(1) Superficie declarada admisible ajustada con la superficie comprometida.
(2) Factor de penalización valorando el alcance para el tipo de compromiso.

Puede verificar la integridad de una copia de este documento mediante la lectura del código QR adjunto o mediante el acceso a la dirección <https://ws050.juntadeandalucia.es/verificarFirma> indicando el código de VERIFICACIÓN

FIRMADO POR	JUAN JOSE SOLER GARCIA	FECHA	03/07/2024	
	ROCIO GUIJARRO MILLAN			
VERIFICACIÓN	Pk2jm6MP8Q4FQJJZRRTHBNMQA26B8	PÁGINA	1661/3256	



APELLIDOS Y NOMBRE / RAZÓN SOCIAL

MANXA RURAL 2008, S.L.

NIF

***0179*

EXPEDIENTE

1182354

ANUALIDAD DE PAGO

1ª

IMPORTE POR ANUALIDAD

	2023	2024	2025	2026	2027
IMPORTE MÁXIMO SUBVENCIONABLE	6.490,45 €	6.490,45 €	6.490,45 €	6.490,45 €	6.490,45 €
IMPORTE MEDIO DE TRANSFERENCIA (€/ha)	157,80 €	157,80 €	157,80 €	157,80 €	157,80 €

RESUMEN DE UNIDADES

Cód	GRUPO DE PAGO	Sup. Dec. Admisible (ha)	Sup. Comprometida (ha)	Sup. ajustada compromiso (I) (ha)	% sobredec.	Sup. Propuesta (ha)	Importe Declarado	Importe Topado	Importe Propuesto	Importe tras sobredec.
426	HERBÁCEOS	31,18		31,18	0,00	31,18	4.713,48	4.713,48	4.713,48	4.713,48
432	FRUTALES SECANO	2,93		2,93	0,00	2,93	633,58	633,58	633,58	633,58
433	FRUTALES REGADÍO	3,27		3,27	0,00	3,27	1.143,39	1.143,39	1.143,39	1.143,39
434	HERBÁCEOS NO ELEGIBLES	3,75		3,75	0,00	3,75	0,00	0,00	0,00	0,00
TOTAL		41,13	41,13	41,13		41,13	6.490,45	6.490,45	6.490,45	6.490,45

APLICACIÓN DE REDUCCIONES Y PENALIZACIONES

GRUPO DE PAGO	Importe Calculado	Importe prereduc.	Criterios de subvencionabilidad y compromisos	Presentación tardía	Omisión declaración	Condicionalidad	IMPORTE (Euros) PROPUESTO
FRUTALES REGADÍO	1.143,39	1.143,39	0,00	0,00	0,00	0,00	1.143,39
FRUTALES SECANO	633,58	633,58	0,00	0,00	0,00	0,00	633,58
HERBÁCEOS	4.713,48	4.713,48	0,00	0,00	0,00	0,00	4.713,48
HERBÁCEOS NO ELEGIBLES	0,00	0,00	0,00	0,00	0,00	0,00	0,00
TOTAL	6.490,45	6.490,45					6.490,45

RESUMEN DE PAGOS

PROPUESTO	PROPUESTO	FEADER (Eje 2)	MAPA	CAPADR
	6.490,45	5.516,88	636,71	336,86

RECINTOS PROPUESTOS

REF.	REFERENCIA SIGPAC	CULTIVO DESCRIPCIÓN CULTIVO	S/R	G.PAGO	PEND. MEDIA (%)	SUP. DEC. ADMISIBLE (ha)	SUP. COMPROM.	SUP. AJUSTADA COMPR.(1) (ha)	SUP. CONV. SIGPAC (ha)	SUP. CERTIF. (ha)	SUP. CAMPO (ha)	SUP. CAMPO DETER.CULL. DECLARADO (ha)	SUP. DEC. REDUCIDA (ha)	SUP. PROPUESTA (ha)
-1471537	18-100-017-00071-001	33187 GIRASOL-SY ARCO	S	426	4,00	12,56	12,56	12,56		12,56			12,56	12,56
-1470667	18-100-017-00072-001	33187 GIRASOL-SY ARCO	S	426	4,50	0,88	0,88	0,88		0,88			0,88	0,88
-1470666	18-100-017-00071-001	40000 GUI SANTES-SIN VARIEDAD	S	426	4,00	9,51	9,51	9,51		9,51			9,51	9,51
1700000003502134	18-100-026-00178-011	8000 AVENA-SIN VARIEDAD	S	426	11,50	0,92	0,92	0,92		0,92			0,92	0,92
1700000003502138	18-100-026-00178-005	8000 AVENA-SIN VARIEDAD	R	426	9,30	3,39	3,39	3,39		3,39			3,39	3,39
1700000003502140	18-100-026-00178-008	5000 CEBADA-SIN VARIEDAD	R	426	9,90	3,92	3,92	3,92		3,92			3,92	3,92
-888141	18-100-026-00178-038	124022 PISTACHO-KERMAN	S	432	9,40	0,05	0,05	0,05		0,05			0,05	0,05
4619036	18-100-026-00178-014	124022 PISTACHO-KERMAN	S	432	9,10	0,86	0,86	0,86		0,86			0,86	0,86
4619154	18-100-031-00001-012	124022 PISTACHO-KERMAN	S	432	15,20	0,14	0,14	0,14		0,14			0,14	0,14
1700000003502145	18-100-026-00178-002	124022 PISTACHO-KERMAN	S	432	9,40	1,03	1,03	1,03		1,03			1,03	1,03
1700000003502146	18-100-026-00178-013	124022 PISTACHO-KERMAN	S	432	7,80	0,85	0,85	0,85		0,85			0,85	0,85
1700000003502139	18-100-030-00069-001	124022 PISTACHO-KERMAN	R	433	7,00	1,80	1,80	1,80		1,80			1,80	1,80
1700000003502144	18-100-026-00178-004	124022 PISTACHO-KERMAN	R	433	7,90	0,50	0,50	0,50		0,50			0,50	0,50
1700000003502148	18-100-031-00001-008	124022 PISTACHO-KERMAN	R	433	10,20	0,97	0,97	0,97		0,97			0,97	0,97
-68612	18-100-031-00001-011	20000 BARBECHO TRADICIONAL-SIN VARIEDAD	R	434	9,20	0,20	0,20	0,20		0,20			0,20	0,20
4619155	18-100-031-00001-013	20000 BARBECHO TRADICIONAL-SIN VARIEDAD	S	434	11,00	0,05	0,05	0,05		0,05			0,05	0,05
1700000003502131	18-100-026-00178-001	20000 BARBECHO TRADICIONAL-SIN VARIEDAD	S	434	8,40	0,68	0,68	0,68		0,68			0,68	0,68
1700000003502133	18-100-031-00001-002	20000 BARBECHO TRADICIONAL-SIN VARIEDAD	S	434	7,90	0,76	0,76	0,76		0,76			0,76	0,76
1700000003502136	18-100-026-00178-012	20000 BARBECHO TRADICIONAL-SIN VARIEDAD	S	434	9,90	0,47	0,47	0,47		0,47			0,47	0,47
1700000003502137	18-100-026-00178-010	20000 BARBECHO TRADICIONAL-SIN VARIEDAD	R	434	5,70	0,37	0,37	0,37		0,37			0,37	0,37
1700000003502141	18-100-030-00069-005	20000 BARBECHO TRADICIONAL-SIN VARIEDAD	R	434	10,40	0,41	0,41	0,41		0,41			0,41	0,41
1700000003502142	18-100-030-00069-004	20000 BARBECHO TRADICIONAL-SIN VARIEDAD	R	434	6,20	0,21	0,21	0,21		0,21			0,21	0,21
1700000003502143	18-100-031-00001-001	20000 BARBECHO TRADICIONAL-SIN VARIEDAD	S	434	12,80	0,60	0,60	0,60		0,60			0,60	0,60

(1) Superficie declarada admisible ajustada con la superficie comprometida.
(2) Factor de penalización valorando el alcance para el tipo de compromiso.

Puede verificar la integridad de una copia de este documento mediante la lectura del código QR adjunto o mediante el acceso a la dirección <https://ws050.juntadeandalucia.es/verificarFirma> indicando el código de VERIFICACIÓN

FIRMADO POR	JUAN JOSE SOLER GARCIA	FECHA	03/07/2024	
	ROCIO GUIJARRO MILLAN			
VERIFICACIÓN	Pk2jm6MP8Q4FQJJZRRTHBNMQA26B8	PÁGINA	1662/3256	



INCIDENCIAS

INCIDENCIA DESCRIPCIÓN

- 100400 Recinto con cultivo, variedad, régimen de explotación o uso Siggac no compatible con la operación solicitada (Anexo IV.I Cultivos y variedades elegibles para las Intervenciones. Orden de 28 de marzo de 2023).
Ref:4619153 Recinto:18-100-031-00001-00007 Cultivo:109287 MANZANOS-ALLEGRO Secano Uso:FY
- 100424 Solicita recinto que no está comprometido para la operación.
Ref:4619153 Recinto:18-100-031-00001-00007 Cultivo:109287 MANZANOS-ALLEGRO Secano

(1) Superficie declarada admisible ajustada con la superficie comprometida.
(2) Factor de penalización valorando el alcance para el tipo de compromiso.

Puede verificar la integridad de una copia de este documento mediante la lectura del código QR adjunto o mediante el acceso a la dirección <https://ws050.juntadeandalucia.es/verificarFirma> indicando el código de VERIFICACIÓN

FIRMADO POR	JUAN JOSE SOLER GARCIA	FECHA	03/07/2024	
	ROCIO GUIJARRO MILLAN			
VERIFICACIÓN	Pk2jm6MP8Q4FQJJRRTHBNMQA26B8	PÁGINA	1663/3256	



<u>APELLIDOS Y NOMBRE / RAZÓN SOCIAL</u>	<u>NIF</u>	<u>EXPEDIENTE</u>	<u>ANUALIDAD DE PAGO</u>		
MANZANO BONILLA ROGELIO	****2924*	1054185	1ª		
<u>IMPORTES POR ANUALIDAD</u>					
	2023	2024	2025	2026	2027
IMPORTE MÁXIMO SUBVENCIONABLE	6.734,68 €	6.734,68 €	6.734,68 €	6.734,68 €	6.734,68 €
IMPORTE MEDIO DE TRANSFERENCIA (€/ha)	220,81 €	220,81 €	220,81 €	220,81 €	220,81 €

<u>RESUMEN DE UNIDADES</u>										
<u>Cód</u>	<u>GRUPO DE PAGO</u>	<u>Sup. Dec. Admisible (ha)</u>	<u>Sup. Comprometida (ha)</u>	<u>Sup. ajustada compromiso (I) (ha)</u>	<u>% sobredec.</u>	<u>Sup. Propuesta (ha)</u>	<u>Importe Declarado</u>	<u>Importe Topado</u>	<u>Importe Propuesto</u>	<u>Importe tras sobredec.</u>
431	VIÑEDO	5,88		5,88	0,00	5,88	1.410,85	1.410,85	1.410,85	1.410,85
432	FRUTALES SECANO	24,64		24,62	0,00	24,62	5.323,83	5.323,83	5.323,83	5.323,83
TOTAL		30,52	30,50	30,50		30,50	6.734,68	6.734,68	6.734,68	6.734,68

<u>APLICACIÓN DE REDUCCIONES Y PENALIZACIONES</u>										
<u>GRUPO DE PAGO</u>	<u>Importe Calculado</u>	<u>Importe prereduc. y compromisos</u>	<u>Criterios de subvencionabilidad y compromisos</u>	<u>Presentación tardía</u>	<u>Omisión declaración</u>	<u>Condicionalidad</u>	<u>IMPORTE (Euros)</u>			
FRUTALES SECANO	5.323,83	5.323,83	0,00	0,00	0,00	0,00	PROPUESTO			
VIÑEDO	1.410,85	1.410,85	0,00	0,00	0,00	0,00	1.410,85			
TOTAL	6.734,68	6.734,68					6.734,68			

<u>RESUMEN DE PAGOS</u>										
						<u>IMPORTE (Euros)</u>				
						<u>PROPUESTO</u>	<u>FEADER (Eje 2)</u>	<u>MAPA</u>	<u>CAPADR</u>	
						PROPUESTO	6.734,68	5.724,48	660,67	349,53

<u>RECINTOS PROPUESTOS</u>													
<u>REF.</u>	<u>REFERENCIA SIGPAC</u>	<u>CULTIVO DESCRIPCIÓN CULTIVO</u>	<u>S/R G.PAGO</u>	<u>PEND. MEDIA (%)</u>	<u>SUP. DEC. ADMISIBLE (ha)</u>	<u>SUP. COMPROM. (ha)</u>	<u>SUP. AJUSTADA COMPR.(I) (ha)</u>	<u>SUP. CONV. SIGPAC (ha)</u>	<u>SUP. CERTIF. (ha)</u>	<u>SUP. CAMPO (ha)</u>	<u>SUP. CAMPO DETER. CULT. DECLARADO (ha)</u>	<u>SUP. DEC. REDUCIDA (ha)</u>	<u>SUP. PROPUESTA (ha)</u>
1700000006024798	18-036-006-00244-002	102080 VIÑEDO VINIFICACIÓN-GARNACHA TINTA	S 431	11,70	2,47	2,47	2,47	2,47	2,47			2,47	2,47
1700000006024799	18-036-006-00304-002	102080 VIÑEDO VINIFICACIÓN-GARNACHA TINTA	S 431	18,30	1,23	1,23	1,23	1,23	1,23			1,23	1,23
1700000006024800	18-036-006-00201-002	102198 VIÑEDO VINIFICACIÓN-TEMPRANILLO	S 431	15,40	0,02	0,02	0,02	0,02	0,02			0,02	0,02
1700000006024801	18-036-006-00203-002	102198 VIÑEDO VINIFICACIÓN-TEMPRANILLO	S 431	14,60	0,03	0,03	0,03	0,03	0,03			0,03	0,03
1700000006024802	18-036-006-00204-001	102198 VIÑEDO VINIFICACIÓN-TEMPRANILLO	S 431	9,00	1,70	1,70	1,70	1,70	1,70			1,70	1,70
1700000006024803	18-036-006-00213-004	102080 VIÑEDO VINIFICACIÓN-GARNACHA TINTA	S 431	34,30	0,43	0,43	0,43	0,43	0,43			0,43	0,43
	-902996	18-036-006-00295-005	218047 HIGUERA-BLANCA DEL PAÍS	S 432	31,90	0,04	0,04	0,04	0,04			0,04	0,04
1700000006024797	18-036-006-00182-001	218047 HIGUERA-BLANCA DEL PAÍS	S 432	27,60	1,48	1,48	1,48	1,48	1,48			1,48	1,48
1700000006024807	18-036-006-00295-001	218047 HIGUERA-BLANCA DEL PAÍS	S 432	37,60	2,90	2,90	2,90	2,90	2,90			2,90	2,90
1700000006024808	18-036-006-00356-001	104024 ALMENDROS-MARCONA	S 432	30,80	1,04	1,04	1,04	1,04	1,04			1,04	1,04
1700000006024809	18-036-006-00203-001	104007 ALMENDROS-COMUNA	S 432	28,00	0,42	0,42	0,42	0,42	0,42			0,42	0,42
1700000006024810	18-036-006-00182-004	104007 ALMENDROS-COMUNA	S 432	43,30	0,45	0,45	0,45	0,45	0,45			0,45	0,45
1700000006024811	18-036-006-00201-001	104007 ALMENDROS-COMUNA	S 432	30,20	1,48	1,48	1,48	1,48	1,48			1,48	1,48
1700000006024812	18-036-006-00202-001	104007 ALMENDROS-COMUNA	S 432	24,10	1,17	1,15	1,15	1,15	1,17			1,15	1,15
1700000006024813	18-036-006-00303-003	104007 ALMENDROS-COMUNA	S 432	26,90	0,47	0,47	0,47	0,47	0,47			0,47	0,47
1700000006024814	18-036-006-00304-001	104007 ALMENDROS-COMUNA	S 432	41,40	10,19	10,19	10,19	10,19	10,19			10,19	10,19
1700000006024815	18-036-006-00213-001	104024 ALMENDROS-MARCONA	S 432	42,10	2,34	2,34	2,34	2,34	2,34			2,34	2,34
1700000006024817	18-036-006-00206-002	104007 ALMENDROS-COMUNA	S 432	29,00	0,19	0,19	0,19	0,19	0,19			0,19	0,19
1700000006024818	18-036-006-00296-001	104007 ALMENDROS-COMUNA	S 432	19,90	0,21	0,21	0,21	0,21	0,21			0,21	0,21
1700000006024819	18-036-006-00289-001	104007 ALMENDROS-COMUNA	S 432	8,80	0,21	0,21	0,21	0,21	0,21			0,21	0,21
1700000006024820	18-036-006-00204-002	104007 ALMENDROS-COMUNA	S 432	30,40	1,29	1,29	1,29	1,29	1,29			1,29	1,29
1700000006024821	18-036-006-00205-002	104024 ALMENDROS-MARCONA	S 432	31,30	0,76	0,76	0,76	0,76	0,76			0,76	0,76

<u>INCIDENCIAS</u>	
<u>INCIDENCIA</u>	<u>DESCRIPCIÓN</u>
4272	Verifica que las líneas de declaración de las Solicitudes Únicas no tienen solapes con la capa de Retroactividad Gráfica (ambas de la misma campaña) a nivel de expediente/línea de declaración gráfica de la solicitud. Ref:1700000006024812 Recinto:18-036-006-00202-00001 Cultivo: - Agregado de la referencia del recinto.:0 Zona de la referencia del recinto.:0 Superficie solapada.:0,02 Id. Incid.:95938860

(1) Superficie declarada admisible ajustada con la superficie comprometida.
(2) Factor de penalización valorando el alcance para el tipo de compromiso.

Puede verificar la integridad de una copia de este documento mediante la lectura del código QR adjunto o mediante el acceso a la dirección https://ws050.juntadeandalucia.es/verificarFirma indicando el código de VERIFICACIÓN				
FIRMADO POR	JUAN JOSE SOLER GARCIA	FECHA	03/07/2024	
	ROCIO GUIJARRO MILLAN			
VERIFICACIÓN	Pk2jm6MP8Q4FQJJZRRTHBNBMA26B8	PÁGINA	1664/3256	



APELLIDOS Y NOMBRE / RAZÓN SOCIAL
NIF
EXPEDIENTE
ANUALIDAD DE PAGO

MANZANO GARCIA ARACELI EMILIA
 ***9133*
 1104366
 1ª

IMPORTES POR ANUALIDAD

	2023	2024	2025	2026	2027
IMPORTE MÁXIMO SUBVENCIONABLE	1.684,51 €	1.684,51 €	1.684,51 €	1.684,51 €	1.684,51 €
IMPORTE MEDIO DE TRANSFERENCIA (€/ha)	216,24 €	216,24 €	216,24 €	216,24 €	216,24 €

RESUMEN DE UNIDADES

Cód	GRUPO DE PAGO	Sup. Dec. Admisible (ha)	Sup. Comprometida (ha)	Sup. ajustada compromiso (1) (ha)	% sobredec.	Sup. Propuesta (ha)	Importe Declarado	Importe Topado	Importe Propuesto	Importe tras sobredec.
432	FRUTALES SECANO	7,79		7,79	0,00	7,79	1.684,51	1.684,51	1.684,51	1.684,51
TOTAL		7,79	7,79	7,79		7,79	1.684,51	1.684,51	1.684,51	1.684,51

APLICACIÓN DE REDUCCIONES Y PENALIZACIONES

GRUPO DE PAGO	Importe Calculado	Importe prereduc.	Criterios de subvencionabilidad y compromisos	Presentación tardía	Omisión declaración	Condicionalidad	IMPORTE (Euros) PROPUESTO
FRUTALES SECANO	1.684,51	1.684,51	0,00	0,00	0,00	0,00	1.684,51
TOTAL	1.684,51	1.684,51					1.684,51

RESUMEN DE PAGOS

	IMPORTE (Euros)		
	PROPUESTO	FEADER (Eje 2)	MAPA
PROPUESTO	1.684,51	1.431,83	165,25
			CAPADR 87,43

RECINTOS PROPUESTOS

REF.	REFERENCIA SIGPAC	CULTIVO	DESCRIPCIÓN CULTIVO	S/R	G.PAGO	PEND. MEDIA (%)	SUP. DEC. ADMISIBLE (ha)	SUP. COMPROM. (ha)	SUP. AJUSTADA COMPROM. (1) (ha)	SUP. CONV. SIGPAC (ha)	SUP. CERTIE. (ha)	SUP. CAMPO (ha)	SUP. CAMPO DETER. CULT. DECLARADO (ha)	SUP. DEC. REDUCIDA (ha)	SUP. PROPUESTA (ha)
170000004661699	18-144-032-00026-001	104007	ALMENDROS-COMUNA	S	432	36,90	1,33	1,33	1,33		1,33			1,33	1,33
170000004661700	18-144-032-00199-001	104007	ALMENDROS-COMUNA	S	432	43,80	0,62	0,62	0,62		0,62			0,62	0,62
170000004661701	18-144-032-00027-001	104007	ALMENDROS-COMUNA	S	432	16,20	0,61	0,61	0,61		0,61			0,61	0,61
170000004661702	18-144-032-00028-001	104007	ALMENDROS-COMUNA	S	432	45,60	5,23	5,23	5,23		5,23			5,23	5,23

(1) Superficie declarada admisible ajustada con la superficie comprometida.
 (2) Factor de penalización valorando el alcance para el tipo de compromiso.

Puede verificar la integridad de una copia de este documento mediante la lectura del código QR adjunto o mediante el acceso a la dirección <https://ws050.juntadeandalucia.es/verificarFirma> indicando el código de VERIFICACIÓN

FIRMADO POR	JUAN JOSE SOLER GARCIA	FECHA	03/07/2024	
	ROCIO GUIJARRO MILLAN			
VERIFICACIÓN	Pk2jm6MP8Q4FQJJZRRTHBNMQA26B8	PÁGINA	1665/3256	



APELLIDOS Y NOMBRE / RAZÓN SOCIAL

MANZANO GONZALEZ ANA MARIA

NIF

****1835*

EXPEDIENTE

1105334

ANUALIDAD DE PAGO

1ª

IMPORTE POR ANUALIDAD

	2023	2024	2025	2026	2027
IMPORTE MÁXIMO SUBVENCIONABLE	1.829,30 €	1.829,30 €	1.829,30 €	1.829,30 €	1.829,30 €
IMPORTE MEDIO DE TRANSFERENCIA (€/ha)	219,08 €	219,08 €	219,08 €	219,08 €	219,08 €

RESUMEN DE UNIDADES

Cód	GRUPO DE PAGO	Sup. Admisible (ha)	Sup. Comprometida (ha)	Sup. ajustada compromiso (1) (ha)	% sobredec.	Sup. Propuesta (ha)	Importe Declarado	Importe Topado	Importe Propuesto	Importe tras sobredec.
431	VIÑEDO	1,00		1,00	0,00	1,00	239,94	239,94	239,94	239,94
432	FRUTALES SECANO	7,35		7,35	0,00	7,35	1.589,36	1.589,36	1.589,36	1.589,36
TOTAL		8,35	8,35	8,35		8,35	1.829,30	1.829,30	1.829,30	1.829,30

APLICACIÓN DE REDUCCIONES Y PENALIZACIONES

GRUPO DE PAGO	Importe Calculado	Importe prereduc.	Criterios de subvencionabilidad y compromisos	Presentación tardía	Omisión declaración	Condicionalidad	PROPUESTO (Euros)
FRUTALES SECANO	1.589,36	1.589,36	0,00	0,00	0,00	0,00	1.589,36
VIÑEDO	239,94	239,94	0,00	0,00	0,00	0,00	239,94
TOTAL	1.829,30	1.829,30					1.829,30

RESUMEN DE PAGOS

	PROPUESTO	PROPUESTO	FEADER (Eje 2)	MAPA	CAPADR
		1.829,30	1.554,91	179,46	94,93

RECINTOS PROPUESTOS

REF.	REFERENCIA SIGPAC	CULTIVO DESCRIPCIÓN CULTIVO	S/R G.PAGO	PEND. MEDIA (%)	SUP. ADMISIBLE (ha)	SUP. COMPROM. (ha)	SUP. AJUSTADA COMPR.(1) (ha)	SUP. CONV. SIGPAC (ha)	SUP. CERTIF. (ha)	SUP. CAMPO (ha)	SUP. CAMPO DETER. CULT. DECLARADO (ha)	SUP. DEC. REDUCIDA (ha)	SUP. PROPUESTA (ha)
170000004664436	18-144-033-00125-010	102000 VIÑEDO VINIFICACIÓN-SIN VARIEDAD	S 431	26,10	0,02	0,02	0,02	0,02	0,02	0,02	0,02	0,02	0,02
170000004664437	18-144-033-00200-011	102000 VIÑEDO VINIFICACIÓN-SIN VARIEDAD	S 431	27,40	0,07	0,07	0,07	0,07	0,07	0,07	0,07	0,07	0,07
170000004664438	18-144-033-00200-012	102000 VIÑEDO VINIFICACIÓN-SIN VARIEDAD	S 431	26,50	0,43	0,43	0,43	0,43	0,43	0,43	0,43	0,43	0,43
170000004664439	18-144-033-00124-001	102000 VIÑEDO VINIFICACIÓN-SIN VARIEDAD	S 431	31,50	0,18	0,18	0,18	0,18	0,18	0,18	0,18	0,18	0,18
170000004664440	18-144-033-00125-011	102000 VIÑEDO VINIFICACIÓN-SIN VARIEDAD	S 431	29,00	0,04	0,04	0,04	0,04	0,04	0,04	0,04	0,04	0,04
170000004664441	18-144-033-00200-013	102000 VIÑEDO VINIFICACIÓN-SIN VARIEDAD	S 431	35,80	0,26	0,26	0,26	0,26	0,26	0,26	0,26	0,26	0,26
-1133755	18-144-033-00200-010	104007 ALMENDROS-COMUNA	S 432	43,80	1,19	1,19	1,19	1,19	1,19	1,19	1,19	1,19	1,19
-1133746	18-144-033-00136-013	104007 ALMENDROS-COMUNA	S 432	45,30	0,64	0,64	0,64	0,64	0,64	0,64	0,64	0,64	0,64
-1035542	18-144-033-00136-001	104007 ALMENDROS-COMUNA	S 432	42,60	0,25	0,25	0,25	0,25	0,25	0,25	0,25	0,25	0,25
170000004664442	18-144-033-00093-001	104007 ALMENDROS-COMUNA	S 432	42,20	0,40	0,40	0,40	0,40	0,40	0,40	0,40	0,40	0,40
170000004664443	18-144-033-00125-009	104007 ALMENDROS-COMUNA	S 432	22,00	0,14	0,14	0,14	0,14	0,14	0,14	0,14	0,14	0,14
170000004664444	18-144-033-00141-002	104007 ALMENDROS-COMUNA	S 432	41,50	0,01	0,01	0,01	0,01	0,01	0,01	0,01	0,01	0,01
170000004664445	18-144-033-00125-008	104007 ALMENDROS-COMUNA	S 432	28,30	0,66	0,66	0,66	0,66	0,66	0,66	0,66	0,66	0,66
170000004664448	18-144-033-00142-004	104007 ALMENDROS-COMUNA	S 432	45,80	0,25	0,25	0,25	0,25	0,25	0,25	0,25	0,25	0,25
170000004664449	18-144-033-00200-009	104007 ALMENDROS-COMUNA	S 432	39,00	0,08	0,08	0,08	0,08	0,08	0,08	0,08	0,08	0,08
170000004664450	18-144-033-00200-006	104007 ALMENDROS-COMUNA	S 432	44,60	0,14	0,14	0,14	0,14	0,14	0,14	0,14	0,14	0,14
170000004664451	18-144-033-00142-003	104007 ALMENDROS-COMUNA	S 432	42,20	0,35	0,35	0,35	0,35	0,35	0,35	0,35	0,35	0,35
170000004664453	18-144-033-00142-007	104007 ALMENDROS-COMUNA	S 432	48,10	0,30	0,30	0,30	0,30	0,30	0,30	0,30	0,30	0,30
170000004664454	18-144-033-00141-006	104007 ALMENDROS-COMUNA	S 432	31,00	0,16	0,16	0,16	0,16	0,16	0,16	0,16	0,16	0,16
170000004664455	18-144-033-00125-007	104007 ALMENDROS-COMUNA	S 432	36,50	0,40	0,40	0,40	0,40	0,40	0,40	0,40	0,40	0,40
170000004664456	18-144-033-00136-005	104007 ALMENDROS-COMUNA	S 432	42,70	0,73	0,73	0,73	0,73	0,73	0,73	0,73	0,73	0,73
170000004664458	18-144-033-00125-006	104007 ALMENDROS-COMUNA	S 432	41,50	1,43	1,43	1,43	1,43	1,43	1,43	1,43	1,43	1,43
170000004664460	18-144-033-00093-003	104007 ALMENDROS-COMUNA	S 432	41,30	0,03	0,03	0,03	0,03	0,03	0,03	0,03	0,03	0,03
170000004664461	18-144-033-00200-008	104007 ALMENDROS-COMUNA	S 432	45,80	0,07	0,07	0,07	0,07	0,07	0,07	0,07	0,07	0,07
170000004664463	18-144-033-00125-005	104007 ALMENDROS-COMUNA	S 432	17,30	0,03	0,03	0,03	0,03	0,03	0,03	0,03	0,03	0,03
170000004664464	18-144-033-00200-018	104007 ALMENDROS-COMUNA	S 432	30,80	0,09	0,09	0,09	0,09	0,09	0,09	0,09	0,09	0,09

(1) Superficie declarada admisible ajustada con la superficie comprometida.
(2) Factor de penalización valorando el alcance para el tipo de compromiso.

Puede verificar la integridad de una copia de este documento mediante la lectura del código QR adjunto o mediante el acceso a la dirección <https://ws050.juntadeandalucia.es/verificarFirma> indicando el código de VERIFICACIÓN

FIRMADO POR	JUAN JOSE SOLER GARCIA	FECHA	03/07/2024	
	ROCIO GUIJARRO MILLAN			
VERIFICACIÓN	Pk2jm6MP8Q4FQJJZRRTHBNMQA26B8	PÁGINA	1666/3256	



INCIDENCIAS

INCIDENCIA DESCRIPCIÓN

- 100402 Recinto solicitado no forma parte de ningún organismo de control autorizado para la producción ecológica en Andalucía o fecha de inscripción posterior al plazo establecido (Anexo I. Criterios de Subvencionabilidad. Orden 28 de marzo de 2023).
 Ref:1700000007143419 Recinto:18-122-002-00224-00001 Cultivo:104007 ALMENDROS-COMUNA Secano
 Ref:1700000007143420 Recinto:18-122-002-00224-00004 Cultivo:104007 ALMENDROS-COMUNA Secano
 Ref:1700000007143415 Recinto:18-122-002-00224-00006 Cultivo:104007 ALMENDROS-COMUNA Secano
 Ref:1700000007143421 Recinto:18-122-002-00229-00002 Cultivo:104007 ALMENDROS-COMUNA Secano
 Ref:1700000007143416 Recinto:18-122-002-00229-00005 Cultivo:104007 ALMENDROS-COMUNA Secano
 Ref:1700000007143422 Recinto:18-122-002-00230-00001 Cultivo:104007 ALMENDROS-COMUNA Secano
 Ref:1700000007143423 Recinto:18-122-002-00230-00002 Cultivo:104007 ALMENDROS-COMUNA Secano
 Ref:1700000007143417 Recinto:18-122-002-00230-00004 Cultivo:104007 ALMENDROS-COMUNA Secano
 Ref:1700000007143424 Recinto:18-122-002-00231-00001 Cultivo:104007 ALMENDROS-COMUNA Secano
 Ref:1700000007143418 Recinto:18-122-002-00231-00002 Cultivo:104007 ALMENDROS-COMUNA Secano
 Ref:-1323583 Recinto:18-122-002-00231-00007 Cultivo:104007 ALMENDROS-COMUNA Secano
 Ref:1700000007143425 Recinto:18-122-002-00232-00001 Cultivo:104007 ALMENDROS-COMUNA Secano
 Ref:-1323584 Recinto:18-122-002-00232-00007 Cultivo:104007 ALMENDROS-COMUNA Secano
- 100424 Solicita recinto que no está comprometido para la operación.
 Ref:1700000007143419 Recinto:18-122-002-00224-00001 Cultivo:104007 ALMENDROS-COMUNA Secano
 Ref:1700000007143420 Recinto:18-122-002-00224-00004 Cultivo:104007 ALMENDROS-COMUNA Secano
 Ref:1700000007143415 Recinto:18-122-002-00224-00006 Cultivo:104007 ALMENDROS-COMUNA Secano
 Ref:1700000007143421 Recinto:18-122-002-00229-00002 Cultivo:104007 ALMENDROS-COMUNA Secano
 Ref:1700000007143416 Recinto:18-122-002-00229-00005 Cultivo:104007 ALMENDROS-COMUNA Secano
 Ref:1700000007143422 Recinto:18-122-002-00230-00001 Cultivo:104007 ALMENDROS-COMUNA Secano
 Ref:1700000007143423 Recinto:18-122-002-00230-00002 Cultivo:104007 ALMENDROS-COMUNA Secano
 Ref:1700000007143417 Recinto:18-122-002-00230-00004 Cultivo:104007 ALMENDROS-COMUNA Secano
 Ref:1700000007143424 Recinto:18-122-002-00231-00001 Cultivo:104007 ALMENDROS-COMUNA Secano
 Ref:1700000007143418 Recinto:18-122-002-00231-00002 Cultivo:104007 ALMENDROS-COMUNA Secano
 Ref:-1323583 Recinto:18-122-002-00231-00007 Cultivo:104007 ALMENDROS-COMUNA Secano
 Ref:1700000007143425 Recinto:18-122-002-00232-00001 Cultivo:104007 ALMENDROS-COMUNA Secano
 Ref:-1323584 Recinto:18-122-002-00232-00007 Cultivo:104007 ALMENDROS-COMUNA Secano

(1) Superficie declarada admisible ajustada con la superficie comprometida.
 (2) Factor de penalización valorando el alcance para el tipo de compromiso.

Puede verificar la integridad de una copia de este documento mediante la lectura del código QR adjunto o mediante el acceso a la dirección <https://ws050.juntadeandalucia.es/verificarFirma> indicando el código de VERIFICACIÓN

FIRMADO POR	JUAN JOSE SOLER GARCIA	FECHA	03/07/2024	
	ROCIO GUIJARRO MILLAN			
VERIFICACIÓN	Pk2jm6MP8Q4FQJJZRRTHBNMQA26B8	PÁGINA	1667/3256	



APELLIDOS Y NOMBRE / RAZÓN SOCIAL
NIF
EXPEDIENTE
ANUALIDAD DE PAGO

MANZANO GONZALEZ ROSA MARIA
 ****9104*
 1275968
 1ª

IMPORTE POR ANUALIDAD

	2023	2024	2025	2026	2027
IMPORTE MÁXIMO SUBVENCIONABLE	1.606,66 €	1.606,66 €	1.606,66 €	1.606,66 €	1.606,66 €
IMPORTE MEDIO DE TRANSFERENCIA (€/ha)	216,24 €	216,24 €	216,24 €	216,24 €	216,24 €

RESUMEN DE UNIDADES

Cód	GRUPO DE PAGO	Sup. Dec. Admisible (ha)	Sup. Comprometida (ha)	Sup. ajustada compromiso (I) (ha)	% sobredec.	Sup. Propuesta (ha)	Importe Declarado	Importe Topado	Importe Propuesto	Importe tras sobredec.
432	FRUTALES SECANO	7,43		7,43	0,00	7,43	1.606,66	1.606,66	1.606,66	1.606,66
TOTAL		7,43	7,43	7,43		7,43	1.606,66	1.606,66	1.606,66	1.606,66

APLICACIÓN DE REDUCCIONES Y PENALIZACIONES

GRUPO DE PAGO	Importe Calculado	Importe prereduc.	Criterios de subvencionabilidad y compromisos	Presentación tardía	Omisión declaración	Condicionalidad	IMPORTE (Euros) PROPUESTO
FRUTALES SECANO	1.606,66	1.606,66	0,00	0,00	0,00	0,00	1.606,66
TOTAL	1.606,66	1.606,66					1.606,66

RESUMEN DE PAGOS

	IMPORTE (Euros)			
	PROPUESTO	FEADER (Eje 2)	MAPA	CAPADR
PROPUESTO	1.606,66	1.365,66	157,61	83,39

RECINTOS PROPUESTOS

REF.	REFERENCIA SIGPAC	CULTIVO DESCRIPCIÓN CULTIVO	S/R	G.PAGO	PEND. MEDIA (%)	SUP. DEC. ADMISIBLE (ha)	SUP. COMPROM. (ha)	SUP. AJUSTADA COMPROM. (I) (ha)	SUP. CONV. SIGPAC (ha)	SUP. CERTIE. (ha)	SUP. CAMPO (ha)	SUP. CAMPO DETER. CULT. DECLARADO (ha)	SUP. DEC. REDUCIDA (ha)	SUP. PROPUESTA (ha)
5816811	18-144-032-00002-001	104007	S	432	37,10	1,22	1,22	1,22		1,22			1,22	1,22
5816818	18-144-033-00121-001	104007	S	432	41,50	1,95	1,95	1,95		1,95			1,95	1,95
5816824	18-144-033-00121-020	104007	S	432	41,10	1,26	1,26	1,26		1,26			1,26	1,26
5816829	18-144-032-00001-001	104007	S	432	27,70	0,09	0,09	0,09		0,09			0,09	0,09
5816834	18-144-033-00120-001	104007	S	432	38,40	0,33	0,33	0,33		0,33			0,33	0,33
5816835	18-144-033-00120-004	104007	S	432	46,50	0,01	0,01	0,01		0,01			0,01	0,01
5816933	18-144-033-00126-002	104007	S	432	32,70	2,12	2,12	2,12		2,12			2,12	2,12
5816938	18-144-033-00119-001	104007	S	432	34,70	0,45	0,45	0,45		0,45			0,45	0,45

(1) Superficie declarada admisible ajustada con la superficie comprometida.
 (2) Factor de penalización valorando el alcance para el tipo de compromiso.

Puede verificar la integridad de una copia de este documento mediante la lectura del código QR adjunto o mediante el acceso a la dirección <https://ws050.juntadeandalucia.es/verificarFirma> indicando el código de VERIFICACIÓN

FIRMADO POR	JUAN JOSE SOLER GARCIA	FECHA	03/07/2024	
	ROCIO GUIJARRO MILLAN			
VERIFICACIÓN	Pk2jm6MP8Q4FQJJZRRTHBNMQA26B8	PÁGINA	1668/3256	



INCIDENCIAS

INCIDENCIA DESCRIPCIÓN

3790	Recinto declarado inactivo Ref:5816934 Recinto:18-144-033-00126-00003 Cultivo: -
100400	Recinto con cultivo, variedad, régimen de explotación o uso Siggac no compatible con la operación solicitada (Anexo IV.I Cultivos y variedades elegibles para las Intervenciones. Orden de 28 de marzo de 2023). Ref:5816827 Recinto:18-144-032-00002-00003 Cultivo:104007 ALMENDROS-COMUNA Secano Uso:EP
100402	Recinto solicitado no forma parte de ningún organismo de control autorizado para la producción ecológica en Andalucía o fecha de inscripción posterior al plazo establecido (Anexo I. Criterios de Subvencionabilidad. Orden 28 de marzo de 2023). Ref:5816813 Recinto:18-144-004-00048-00002 Cultivo:104007 ALMENDROS-COMUNA Secano Ref:5816827 Recinto:18-144-032-00002-00003 Cultivo:104007 ALMENDROS-COMUNA Secano Ref:5816839 Recinto:18-144-033-00114-00001 Cultivo:104007 ALMENDROS-COMUNA Secano Ref:5816934 Recinto:18-144-033-00126-00003 Cultivo:104007 ALMENDROS-COMUNA Secano
100424	Solicita recinto que no está comprometido para la operación. Ref:5816944 Recinto:18-144-003-09000-00006 Cultivo:101194 OLIVAR-LECHIN DE GRANADA Secano Ref:5816813 Recinto:18-144-004-00048-00002 Cultivo:104007 ALMENDROS-COMUNA Secano Ref:5816809 Recinto:18-144-031-00465-00003 Cultivo:101194 OLIVAR-LECHIN DE GRANADA Secano Ref:5816810 Recinto:18-144-031-00465-00004 Cultivo:101194 OLIVAR-LECHIN DE GRANADA Secano Ref:5816825 Recinto:18-144-031-00466-00003 Cultivo:101194 OLIVAR-LECHIN DE GRANADA Secano Ref:5816827 Recinto:18-144-032-00002-00003 Cultivo:104007 ALMENDROS-COMUNA Secano Ref:5816839 Recinto:18-144-033-00114-00001 Cultivo:104007 ALMENDROS-COMUNA Secano Ref:5816819 Recinto:18-144-033-00121-00012 Cultivo:101194 OLIVAR-LECHIN DE GRANADA Secano Ref:5816820 Recinto:18-144-033-00121-00013 Cultivo:101194 OLIVAR-LECHIN DE GRANADA Secano Ref:5816821 Recinto:18-144-033-00121-00015 Cultivo:101194 OLIVAR-LECHIN DE GRANADA Secano Ref:5816934 Recinto:18-144-033-00126-00003 Cultivo:104007 ALMENDROS-COMUNA Secano

(1) Superficie declarada admisible ajustada con la superficie comprometida.
(2) Factor de penalización valorando el alcance para el tipo de compromiso.

Puede verificar la integridad de una copia de este documento mediante la lectura del código QR adjunto o mediante el acceso a la dirección <https://ws050.juntadeandalucia.es/verificarFirma> indicando el código de VERIFICACIÓN

FIRMADO POR	JUAN JOSE SOLER GARCIA	FECHA	03/07/2024	
	ROCIO GUIJARRO MILLAN			
VERIFICACIÓN	Pk2jm6MP8Q4FQJJZRRTHBNMQA26B8	PÁGINA	1669/3256	



APELLIDOS Y NOMBRE / RAZÓN SOCIAL

NIF ****0578* **EXPEDIENTE** 1016884 **ANUALIDAD DE PAGO** 1ª

MANZANO HERRERIAS ROSARIO

IMPORTE POR ANUALIDAD

	2023	2024	2025	2026	2027
IMPORTE MÁXIMO SUBVENCIONABLE	1.409,88 €	1.409,88 €	1.409,88 €	1.409,88 €	1.409,88 €
IMPORTE MEDIO DE TRANSFERENCIA (€/ha)	216,24 €	216,24 €	216,24 €	216,24 €	216,24 €

RESUMEN DE UNIDADES

Cód	GRUPO DE PAGO	Sup. Dec. Admisible (ha)	Sup. Comprometida (ha)	Sup. ajustada compromiso (1) (ha)	% sobredec.	Sup. Propuesta (ha)	Importe Declarado	Importe Topado	Importe Propuesto	Importe tras sobredec.
432	FRUTALES SECANO	6,52		6,52	0,00	6,52	1.409,88	1.409,88	1.409,88	1.409,88
TOTAL		6,52	6,52	6,52		6,52	1.409,88	1.409,88	1.409,88	1.409,88

APLICACIÓN DE REDUCCIONES Y PENALIZACIONES

GRUPO DE PAGO	Importe Calculado	Importe prereduc.	Criterios de subvencionabilidad y compromisos	Presentación tardía	Omisión declaración	Condicionalidad	IMPORTE (Euros) PROPUESTO
FRUTALES SECANO	1.409,88	1.409,88	0,00	0,00	0,00	0,00	1.409,88
TOTAL	1.409,88	1.409,88					1.409,88

RESUMEN DE PAGOS

	IMPORTE (Euros)			
	PROPUESTO	FEADER (Eje 2)	MAPA	CAPADR
PROPUESTO	1.409,88	1.198,40	138,31	73,17

RECINTOS PROPUESTOS

REF.	REFERENCIA SIGPAC	CULTIVO	DESCRIPCIÓN CULTIVO	S/R	G.PAGO	PEND. MEDIA (%)	SUP. DEC. ADMISIBLE (ha)	SUP. COMPROM. (ha)	SUP. AJUSTADA COMPR.(1) (ha)	SUP. CONV. SIGPAC (ha)	SUP. CERTIE. (ha)	SUP. CAMPO (ha)	SUP. CAMPO DETER. CULT. DECLARADO (ha)	SUP. DEC. REDUCIDA (ha)	SUP. PROPUESTA (ha)
1700000004824706	18-087-008-00058-003	104020	ALMENDROS-GUARA	S	432	7,70	3,56	3,56	3,56		3,56			3,56	3,56
1700000004824707	18-087-008-00061-001	104020	ALMENDROS-GUARA	S	432	4,40	0,46	0,46	0,46		0,46			0,46	0,46
1700000004824708	18-087-008-00064-002	104020	ALMENDROS-GUARA	S	432	7,50	2,50	2,50	2,50		2,50			2,50	2,50

INCIDENCIAS

INCIDENCIA DESCRIPCIÓN

- 100402 Recinto solicitado no forma parte de ningún organismo de control autorizado para la producción ecológica en Andalucía o fecha de inscripción posterior al plazo establecido (Anexo I. Criterios de Subvencionabilidad. Orden 28 de marzo de 2023). Ref:1700000004824703 Recinto:18-087-008-00058-00005 Cultivo:104020 ALMENDROS-GUARA Secano
- 100424 Solicita recinto que no está comprometido para la operación. Ref:1700000004824703 Recinto:18-087-008-00058-00005 Cultivo:104020 ALMENDROS-GUARA Secano

(1) Superficie declarada admisible ajustada con la superficie comprometida.
(2) Factor de penalización valorando el alcance para el tipo de compromiso.

Puede verificar la integridad de una copia de este documento mediante la lectura del código QR adjunto o mediante el acceso a la dirección <https://ws050.juntadeandalucia.es/verificarFirma> indicando el código de VERIFICACIÓN

FIRMADO POR	JUAN JOSE SOLER GARCIA	FECHA	03/07/2024
	ROCIO GUIJARRO MILLAN		
VERIFICACIÓN	Pk2jm6MP8Q4FQJJZRRTHBNMQA26B8	PÁGINA	1670/3256





APELLIDOS Y NOMBRE / RAZÓN SOCIAL
NIF
EXPEDIENTE
ANUALIDAD DE PAGO

MANZANO RODRIGUEZ FRANCISCO
 ****6263*
 1216716
 1ª

IMPORTE POR ANUALIDAD

	2023	2024	2025	2026	2027
IMPORTE MÁXIMO SUBVENCIONABLE	9.678,94 €	9.678,94 €	9.678,94 €	9.678,94 €	9.678,94 €
IMPORTE MEDIO DE TRANSFERENCIA (€/ha)	218,54 €	218,54 €	218,54 €	218,54 €	218,54 €

RESUMEN DE UNIDADES

Cód	GRUPO DE PAGO	Sup. Dec. Admisible (ha)	Sup. Comprometida (ha)	Sup. ajustada compromiso (1) (ha)	% sobredec.	Sup. Propuesta (ha)	Importe Declarado	Importe Topado	Importe Propuesto	Importe tras sobredec.
431	VIÑEDO	4,29		4,29	0,00	4,29	1.029,34	1.029,34	1.029,34	1.029,34
432	FRUTALES SECANO	47,58		40,00	0,00	40,00	8.649,60	8.649,60	8.649,60	8.649,60
TOTAL		51,87	44,29	44,29		44,29	9.678,94	9.678,94	9.678,94	9.678,94

APLICACIÓN DE REDUCCIONES Y PENALIZACIONES

GRUPO DE PAGO	Importe Calculado	Importe prereduc.	Criterios de subvencionabilidad y compromisos	Presentación tardía	Omisión declaración	Condicionalidad	IMPORTE (Euros)
							PROPUESTO
FRUTALES SECANO	8.649,60	8.649,60	0,00	0,00	0,00	0,00	8.649,60
VIÑEDO	1.029,34	1.029,34	0,00	0,00	0,00	0,00	1.029,34
TOTAL	9.678,94	9.678,94					9.678,94

RESUMEN DE PAGOS

PROPUESTO	IMPORTE (Euros)			
	PROPUESTO	FEADER (Eje 2)	MAPA	CAPADR
PROPUESTO	9.678,94	8.227,10	949,51	502,33

(1) Superficie declarada admisible ajustada con la superficie comprometida.
 (2) Factor de penalización valorando el alcance para el tipo de compromiso.

Puede verificar la integridad de una copia de este documento mediante la lectura del código QR adjunto o mediante el acceso a la dirección <https://ws050.juntadeandalucia.es/verificarFirma> indicando el código de VERIFICACIÓN

FIRMADO POR	JUAN JOSE SOLER GARCIA	FECHA	03/07/2024	
	ROCIO GUIJARRO MILLAN			
VERIFICACIÓN	Pk2jm6MP8Q4FQJJZRRTHBNMQA26B8	PÁGINA	1671/3256	



RECINTOS PROPUESTOS

REF.	REFERENCIA SIGPAC	CULTIVO DESCRIPCIÓN CULTIVO	S/R	G.PAGO	PEND. MEDIA (%)	SUP. DEC. ADMISIBLE (ha)	SUP. COMPROM. (ha)	SUP. AJUSTADA COMPR.(1) (ha)	SUP. CONV. SIGPAC (ha)	SUP. CERTIF. (ha)	SUP. CAMPO (ha)	SUP. CAMPO DETER. CULT. DECLARADO (ha)	SUP. DEC. REDUCIDA (ha)	SUP. PROPUESTA (ha)
4201355	18-144-002-00043-002	102160 VIÑEDO VINIFICACIÓN-PEDRO XIMENEZ	S	431	21,50	1,11	1,11	1,11		1,11			1,11	1,11
4203337	18-144-001-00014-008	102000 VIÑEDO VINIFICACIÓN-SIN VARIEDAD	S	431	19,10	0,70	0,70	0,70		0,70			0,70	0,70
4203338	18-144-001-00039-002	102000 VIÑEDO VINIFICACIÓN-SIN VARIEDAD	S	431	20,70	1,29	1,29	1,29		1,29			1,29	1,29
4203339	18-144-001-00014-009	102000 VIÑEDO VINIFICACIÓN-SIN VARIEDAD	S	431	23,50	0,51	0,51	0,51		0,51			0,51	0,51
4203342	18-144-001-00016-003	102000 VIÑEDO VINIFICACIÓN-SIN VARIEDAD	S	431	41,50	0,04	0,04	0,04		0,04			0,04	0,04
4203402	18-144-002-00048-003	102255 VIÑEDO VINIFICACIÓN-MOSCATEL DE MALAGA	S	431	17,50	0,64	0,64	0,64		0,64			0,64	0,64
-1092084	18-144-002-00038-002	104007 ALMENDROS-COMUNA	S	432	38,90	2,44	2,44	2,44		2,44			2,44	2,44
-1054822	18-144-002-00043-004	218045 HIGUERA-BLANCA	S	432	36,20	0,17	0,17	0,17		0,17			0,17	0,17
-746922	18-144-001-00002-001	104007 ALMENDROS-COMUNA	S	432	38,50	1,07	1,07	1,07		1,07			1,07	1,07
4198372	18-144-001-00005-001	104007 ALMENDROS-COMUNA	S	432	55,60	0,88	0,88	0,88		0,88			0,88	0,88
4201341	18-144-012-00104-001	104007 ALMENDROS-COMUNA	S	432	50,00	0,32	0,32	0,32		0,32			0,32	0,32
4201342	18-144-012-00092-001	104007 ALMENDROS-COMUNA	S	432	26,40	0,88	0,88	0,88		0,88			0,88	0,88
4201343	18-144-012-00102-001	104007 ALMENDROS-COMUNA	S	432	42,70	0,63	0,63	0,63		0,63			0,63	0,63
4201344	18-144-001-00014-011	218045 HIGUERA-BLANCA	S	432	42,70	0,11	0,11	0,11		0,11			0,11	0,11
4201346	18-144-013-00329-001	104007 ALMENDROS-COMUNA	S	432	37,00	0,55	0,55	0,55		0,55			0,55	0,55
4201347	18-144-013-00331-002	104007 ALMENDROS-COMUNA	S	432	48,90	0,37	0,37	0,37		0,37			0,37	0,37
4201348	18-144-013-00330-002	104007 ALMENDROS-COMUNA	S	432	48,90	0,78	0,78	0,78		0,78			0,78	0,78
4201349	18-144-013-00337-001	104022 ALMENDROS-LARGUETA	S	432	38,60	0,26	0,26	0,26		0,26			0,26	0,26
4201350	18-144-013-00327-001	104007 ALMENDROS-COMUNA	S	432	37,70	0,27	0,27	0,27		0,27			0,27	0,27
4201351	18-144-001-00013-003	104007 ALMENDROS-COMUNA	S	432	37,20	0,05	0,05	0,05		0,05			0,05	0,05
4201354	18-144-001-00044-002	104007 ALMENDROS-COMUNA	S	432	34,30	0,37	0,37	0,37		0,37			0,37	0,37
4201356	18-144-002-00043-003	104007 ALMENDROS-COMUNA	S	432	29,40	0,58	0,58	0,58		0,58			0,58	0,58
4201358	18-144-024-00149-002	104007 ALMENDROS-COMUNA	S	432	49,70	0,78	0,78	0,78		0,78			0,78	0,78
4201359	18-144-012-00102-003	104007 ALMENDROS-COMUNA	S	432	45,20	0,26	0,26	0,26		0,26			0,26	0,26
4201362	18-144-002-00048-001	104007 ALMENDROS-COMUNA	S	432	26,90	2,58	2,58	2,58		2,58			2,58	2,58
4201366	18-144-001-00007-001	104007 ALMENDROS-COMUNA	S	432	42,90	0,31	0,31	0,31		0,31			0,31	0,31
4201367	18-144-001-00007-002	104007 ALMENDROS-COMUNA	S	432	41,40	0,53	0,53	0,53		0,53			0,53	0,53
4201368	18-144-026-00144-005	104007 ALMENDROS-COMUNA	S	432	16,70	0,08	0,08	0,08		0,08			0,08	0,08
4201369	18-144-026-00144-004	104007 ALMENDROS-COMUNA	S	432	43,30	2,20	2,20	2,20		2,20			2,20	2,20
4201370	18-144-014-00121-001	104007 ALMENDROS-COMUNA	S	432	43,70	0,22	0,22	0,22		0,22			0,22	0,22
4201371	18-144-026-00144-006	104007 ALMENDROS-COMUNA	S	432	17,40	0,03	0,03	0,03		0,03			0,03	0,03
4201372	18-144-001-00012-001	104007 ALMENDROS-COMUNA	S	432	41,00	1,41	1,41	1,41		1,41			1,41	1,41
4201373	18-144-001-00014-004	104007 ALMENDROS-COMUNA	S	432	34,00	0,61	0,61	0,61		0,61			0,61	0,61
4201378	18-144-014-00150-001	104007 ALMENDROS-COMUNA	S	432	48,40	0,43	0,43	0,43		0,43			0,43	0,43
4201379	18-144-014-00137-001	104007 ALMENDROS-COMUNA	S	432	55,70	0,10	0,10	0,10		0,10			0,10	0,10
4201380	18-144-001-00039-006	104022 ALMENDROS-LARGUETA	S	432	27,10	0,15	0,15	0,15		0,15			0,15	0,15
4201381	18-144-001-00039-004	104022 ALMENDROS-LARGUETA	S	432	43,80	4,73	4,73	4,73		4,73			4,73	4,73
4201382	18-144-001-00017-001	104007 ALMENDROS-COMUNA	S	432	47,20	0,23	0,23	0,23		0,23			0,23	0,23
4201387	18-144-001-00034-001	104007 ALMENDROS-COMUNA	S	432	55,10	0,18	0,18	0,18		0,18			0,18	0,18
4201388	18-144-015-00244-001	104022 ALMENDROS-LARGUETA	S	432	46,00	0,40	0,40	0,40		0,40			0,40	0,40
4201389	18-144-001-00026-001	104007 ALMENDROS-COMUNA	S	432	51,30	0,21	0,21	0,21		0,21			0,21	0,21
4201390	18-144-001-00014-010	104007 ALMENDROS-COMUNA	S	432	12,50	0,18	0,18	0,18		0,18			0,18	0,18
4203330	18-144-014-00202-001	218045 HIGUERA-BLANCA	S	432	34,60	0,46	0,46	0,46		0,46			0,46	0,46
4203331	18-144-012-00101-001	218045 HIGUERA-BLANCA	S	432	46,70	0,16	0,16	0,16		0,16			0,16	0,16
4203333	18-144-012-00093-001	218045 HIGUERA-BLANCA	S	432	30,80	0,08	0,08	0,08		0,08			0,08	0,08
4203334	18-144-002-00025-001	218045 HIGUERA-BLANCA	S	432	42,30	0,01	0,01	0,01		0,01			0,01	0,01
4203335	18-144-026-00101-001	218045 HIGUERA-BLANCA	S	432	24,60	0,38	0,38	0,38		0,38			0,38	0,38
4203336	18-144-002-00026-001	104007 ALMENDROS-COMUNA	S	432	60,20	0,47	0,47	0,47		0,47			0,47	0,47
4203340	18-144-012-00100-001	218045 HIGUERA-BLANCA	S	432	45,10	0,17	0,17	0,17		0,17			0,17	0,17
4203400	18-144-002-00046-001	218045 HIGUERA-BLANCA	S	432	37,10	0,25	0,25	0,25		0,25			0,25	0,25
4203593	18-144-014-00061-001	218045 HIGUERA-BLANCA	S	432	48,70	0,55	0,55	0,55		0,55			0,55	0,55
4203595	18-144-013-00328-001	218045 HIGUERA-BLANCA	S	432	38,70	0,04	0,04	0,04		0,04			0,04	0,04
4203599	18-144-001-00013-002	104007 ALMENDROS-COMUNA	S	432	33,00	0,03	0,03	0,03		0,03			0,03	0,03
4621728	18-144-013-00136-001	104007 ALMENDROS-COMUNA	S	432	51,30	1,81	1,81	1,81		1,81			1,81	1,81
4621734	18-144-013-00266-002	104007 ALMENDROS-COMUNA	S	432	36,90	0,13	0,13	0,13		0,13			0,13	0,13
4621735	18-144-013-00266-003	104007 ALMENDROS-COMUNA	S	432	48,50	0,62	0,62	0,62		0,62			0,62	0,62
4621743	18-144-013-00138-003	104007 ALMENDROS-COMUNA	S	432	35,00	0,35	0,35	0,35		0,35			0,35	0,35
4621748	18-144-013-00074-001	104007 ALMENDROS-COMUNA	S	432	45,10	0,35	0,35	0,35		0,35			0,35	0,35
4621787	18-144-013-00121-001	104007 ALMENDROS-COMUNA	S	432	49,60	0,47	0,47	0,47		0,47			0,47	0,47
4621814	18-144-013-00087-001	104007 ALMENDROS-COMUNA	S	432	33,80	0,76	0,76	0,76		0,76			0,76	0,76
4621820	18-144-012-00170-001	104007 ALMENDROS-COMUNA	S	432	43,50	0,68	0,68	0,68		0,68			0,68	0,68
4621822	18-144-013-00125-005	104007 ALMENDROS-COMUNA	S	432	46,40	1,47	1,47	1,47		1,47			1,47	1,47
4621823	18-144-013-00125-006	104007 ALMENDROS-COMUNA	S	432	39,80	0,13	0,13	0,13		0,13			0,13	0,13
4621836	18-144-013-00091-001	104007 ALMENDROS-COMUNA	S	432	33,30	0,36	0,36	0,36		0,36			0,36	0,36
4621844	18-144-013-00308-003	104007 ALMENDROS-COMUNA	S	432	45,70	2,98	2,98	2,98		2,98			2,98	2,98
4621851	18-144-013-00286-005	104007 ALMENDROS-COMUNA	S	432	47,50	1,52	1,52	1,52		1,52			1,52	1,52
4621858	18-144-013-00257-001	104007 ALMENDROS-COMUNA	S	432	55,20	0,61	0,61	0,61		0,61			0,61	0,61
4621869	18-144-013-00287-005	104007 ALMENDROS-COMUNA	S	432	48,90	0,61	0,61	0,61		0,61			0,61	0,61
4621878	18-144-013-00080-001	104007 ALMENDROS-COMUNA	S	432	50,40	0,39	0,39	0,39		0,39			0,39	0,39
4621927	18-144-013-00267-003	104007 ALMENDROS-COMUNA	S	432	42,30	1,33	1,33	1,33		1,33			1,33	1,33
4621948	18-144-013-00311-001	104007 ALMENDROS-COMUNA	S	432	46,50	0,66	0,66	0,66		0,66			0,66	0,66

(1) Superficie declarada admisible ajustada con la superficie comprometida.
(2) Factor de penalización valorando el alcance para el tipo de compromiso.

<p>Puede verificar la integridad de una copia de este documento mediante la lectura del código QR adjunto o mediante el acceso a la dirección https://ws050.juntadeandalucia.es/verificarFirma indicando el código de VERIFICACIÓN</p>					
FIRMADO POR	<p>JUAN JOSE SOLER GARCIA</p> <p>ROCIO GUIJARRO MILLAN</p>		FECHA		03/07/2024
VERIFICACIÓN	<p>Pk2jm6MP8Q4FQJJZRRTHBNBMA26B8</p>		PÁGINA		1672/3256



RECINTOS PROPUESTOS

REF.	REFERENCIA SIGPAC	CULTIVO	DESCRIPCIÓN CULTIVO	S/R	G.PAGO	PEND. MEDIA (%)	SUP. DEC. ADMISIBLE (ha)	SUP. COMPROM. (ha)	SUP. AJUSTADA COMPR.(1) (ha)	SUP. CONV. SIGPAC (ha)	SUP. CERTIF. (ha)	SUP. CAMPO (ha)	SUP. CAMPO DECLARADO (ha)	SUP. DEC. REDUCIDA (ha)	SUP. PROPUESTA (ha)
4621961	18-144-013-00130-001	104007	ALMENDROS-COMUNA	S	432	60,20	2,74	2,74	2,74		2,74			2,74	2,74
4621970	18-144-015-00009-001	104007	ALMENDROS-COMUNA	S	432	36,60	0,41	0,41	0,41		0,41			0,41	0,41
5283886	18-144-013-00109-001	104007	ALMENDROS-COMUNA	S	432	56,10	1,25	1,25	1,25		1,53			1,25	1,25

INCIDENCIAS

INCIDENCIA DESCRIPCIÓN

- 100402 Recinto solicitado no forma parte de ningún organismo de control autorizado para la producción ecológica en Andalucía o fecha de inscripción posterior al plazo establecido (Anexo I. Criterios de Subvencionabilidad. Orden 28 de marzo de 2023).
 Ref:4203598 Recinto:18-144-001-00006-00001 Cultivo:218045 HIGUERA-BLANCA Secano
 Ref:4203399 Recinto:18-144-002-00046-00002 Cultivo:218045 HIGUERA-BLANCA Secano
 Ref:-504022 Recinto:18-144-002-00048-00006 Cultivo:218045 HIGUERA-BLANCA Secano
 Ref:-1054823 Recinto:18-144-012-00097-00002 Cultivo:104007 ALMENDROS-COMUNA Secano
 Ref:-1333472 Recinto:18-144-012-00170-00002 Cultivo:104007 ALMENDROS-COMUNA Secano
 Ref:-1054825 Recinto:18-144-012-00301-00002 Cultivo:104007 ALMENDROS-COMUNA Secano
 Ref:4621742 Recinto:18-144-013-00138-00002 Cultivo:104007 ALMENDROS-COMUNA Secano
 Ref:4621924 Recinto:18-144-013-00267-00002 Cultivo:104007 ALMENDROS-COMUNA Secano
- 100406 Grupo de cultivo declarado en el recinto no coincide con el grupo de cultivo existente en el organismo de control autorizado para la producción ecológica en Andalucía (Anexo I. Criterios de Subvencionabilidad. Orden 28 de marzo de 2023).
 Ref:4203399 Recinto:18-144-002-00046-00002 Cultivo:218045 HIGUERA-BLANCA Secano Grupo de SIPEA:PASTOS ASOCIADOS
- 100424 Solicita recinto que no está comprometido para la operación.
 Ref:4203598 Recinto:18-144-001-00006-00001 Cultivo:218045 HIGUERA-BLANCA Secano
 Ref:4203399 Recinto:18-144-002-00046-00002 Cultivo:218045 HIGUERA-BLANCA Secano
 Ref:-504022 Recinto:18-144-002-00048-00006 Cultivo:218045 HIGUERA-BLANCA Secano
 Ref:-1054823 Recinto:18-144-012-00097-00002 Cultivo:104007 ALMENDROS-COMUNA Secano
 Ref:-1333472 Recinto:18-144-012-00170-00002 Cultivo:104007 ALMENDROS-COMUNA Secano
 Ref:-1054825 Recinto:18-144-012-00301-00002 Cultivo:104007 ALMENDROS-COMUNA Secano
 Ref:4621742 Recinto:18-144-013-00138-00002 Cultivo:104007 ALMENDROS-COMUNA Secano
 Ref:4621924 Recinto:18-144-013-00267-00002 Cultivo:104007 ALMENDROS-COMUNA Secano

(1) Superficie declarada admisible ajustada con la superficie comprometida.
 (2) Factor de penalización valorando el alcance para el tipo de compromiso.

Puede verificar la integridad de una copia de este documento mediante la lectura del código QR adjunto o mediante el acceso a la dirección <https://ws050.juntadeandalucia.es/verificarFirma> indicando el código de VERIFICACIÓN

FIRMADO POR	JUAN JOSE SOLER GARCIA	FECHA	03/07/2024	
	ROCIO GUIJARRO MILLAN			
VERIFICACIÓN	Pk2jm6MP8Q4FQJJZRRTHBNMQA26B8	PÁGINA	1673/3256	



<u>APELLIDOS Y NOMBRE / RAZÓN SOCIAL</u>	<u>NIF</u>	<u>EXPEDIENTE</u>	<u>ANUALIDAD DE PAGO</u>
MANZANO ROSEL ENCARNACION	****1355*	1224459	1ª

<u>IMPORTE MÁXIMO SUBVENCIONABLE</u>	<u>2023</u>	<u>2024</u>	<u>2025</u>	<u>2026</u>	<u>2027</u>
IMPORTE MÁXIMO SUBVENCIONABLE	4.479,55 €	4.479,55 €	4.479,55 €	4.479,55 €	4.479,55 €
IMPORTE MEDIO DE TRANSFERENCIA (€/ha)	247,90 €	247,90 €	247,90 €	247,90 €	247,90 €

RESUMEN DE UNIDADES

<u>Cód</u>	<u>GRUPO DE PAGO</u>	<u>Sup. Dec. Admisible (ha)</u>	<u>Sup. Comprometida (ha)</u>	<u>Sup. ajustada compromiso (1) (ha)</u>	<u>% sobredec.</u>	<u>Sup. Propuesta (ha)</u>	<u>Importe Declarado</u>	<u>Importe Topado</u>	<u>Importe Propuesto</u>	<u>Importe tras sobredec.</u>
429	OLIVAR	18,07		18,07	0,00	18,07	4.479,55	4.479,55	4.479,55	4.479,55
TOTAL		18,07	18,07	18,07		18,07	4.479,55	4.479,55	4.479,55	4.479,55

APLICACIÓN DE REDUCCIONES Y PENALIZACIONES

<u>GRUPO DE PAGO</u>	<u>Importe Calculado</u>	<u>Importe prereduc.</u>	<u>Criterios de subvencionabilidad y compromisos</u>	<u>Presentación tardía</u>	<u>Omisión declaración</u>	<u>Condicionalidad</u>	<u>IMPORTE (Euros) PROPUESTO</u>
OLIVAR	4.479,55	4.479,55	0,00	0,00	0,00	0,00	4.479,55
TOTAL	4.479,55	4.479,55					4.479,55

RESUMEN DE PAGOS

<u>PROPUESTO</u>	<u>IMPORTE (Euros)</u>		
	<u>FEADER (Eje 2)</u>	<u>MAPA</u>	<u>CAPADR</u>
PROPUESTO	4.479,55	3.807,62	439,44
			232,49

RECINTOS PROPUESTOS

<u>REF.</u>	<u>REFERENCIA SIGPAC</u>	<u>CULTIVO</u>	<u>DESCRIPCIÓN CULTIVO</u>	<u>S/R G.PAGO</u>	<u>PEND. MEDIA (%)</u>	<u>SUP. DEC. ADMISIBLE (ha)</u>	<u>SUP. COMPROM. (ha)</u>	<u>SUP. AJUSTADA COMPROM. (1) (ha)</u>	<u>SUP. CONV. SIGPAC (ha)</u>	<u>SUP. CERTIE. (ha)</u>	<u>SUP. CAMPO (ha)</u>	<u>SUP. CAMPO DETER. CULT. DECLARADO (ha)</u>	<u>SUP. DEC. REDUCIDA (ha)</u>	<u>SUP. PROPUESTA (ha)</u>
1700000006063400	18-040-030-00288-001	101010	OLIVAR-PICUAL	R 429	13,10	0,13	0,13	0,13		0,13			0,13	0,13
1700000006063401	18-040-030-00289-001	101010	OLIVAR-PICUAL	R 429	13,30	0,04	0,04	0,04		0,04			0,04	0,04
1700000006063403	18-040-029-00179-004	101010	OLIVAR-PICUAL	R 429	2,60	0,28	0,28	0,28		0,28			0,28	0,28
1700000006063404	18-040-029-00099-001	101010	OLIVAR-PICUAL	R 429	2,20	0,77	0,77	0,77		0,77			0,77	0,77
1700000006063405	18-040-028-00812-011	101010	OLIVAR-PICUAL	R 429	9,10	16,36	16,36	16,36		16,36			16,36	16,36
1700000006063406	18-040-029-00153-001	101010	OLIVAR-PICUAL	R 429	1,70	0,49	0,49	0,49		0,49			0,49	0,49

(1) Superficie declarada admisible ajustada con la superficie comprometida.
 (2) Factor de penalización valorando el alcance para el tipo de compromiso.

Puede verificar la integridad de una copia de este documento mediante la lectura del código QR adjunto o mediante el acceso a la dirección https://ws050.juntadeandalucia.es/verificarFirma indicando el código de VERIFICACIÓN					
FIRMADO POR	JUAN JOSE SOLER GARCIA		FECHA		03/07/2024
	ROCIO GUIJARRO MILLAN				
VERIFICACIÓN	Pk2jm6MP8Q4FQJJZRRTHBNMQA26B8		PÁGINA		1674/3256



APELLIDOS Y NOMBRE / RAZÓN SOCIAL

MARCOS AIBAR ADRIANO

NIF

***0978*

EXPEDIENTE

1089638

ANUALIDAD DE PAGO

RESUMEN DE PAGOS

	<u>PROPUESTO</u>	<u>IMPORTE (Euros)</u>		
		<u>FEADER (Eje 2)</u>	<u>MAPA</u>	<u>CAPADR</u>
PROPUESTO	0,00	0,00	0,00	0,00

INCIDENCIAS

INCIDENCIA DESCRIPCIÓN

4272	Verifica que las líneas de declaración de las Solicitudes Únicas no tienen solapes con la capa de Retroactividad Gráfica (ambas de la misma campaña) a nivel de expediente/línea de declaración gráfica de la solicitud. Ref:-1326704 Recinto:18-153-015-00420-00001 Cultivo: - Agregado de la referencia del recinto.:0 Zona de la referencia del recinto.:0 Superficie solapada.:0,07 Id. Incid.:95939396
100424	Solicita recinto que no está comprometido para la operación. Ref:-1326704 Recinto:18-153-015-00420-00001 Cultivo:124022 PISTACHO-KERMAN Secano
101008	Expediente sin compromisos vigentes. Operación:6503.2

(1) Superficie declarada admisible ajustada con la superficie comprometida.
(2) Factor de penalización valorando el alcance para el tipo de compromiso.

Puede verificar la integridad de una copia de este documento mediante la lectura del código QR adjunto o mediante el acceso a la dirección https://ws050.juntadeandalucia.es/verificarFirma indicando el código de VERIFICACIÓN				
FIRMADO POR	JUAN JOSE SOLER GARCIA	FECHA	03/07/2024	
	ROCIO GUIJARRO MILLAN			
VERIFICACIÓN	Pk2jm6MP8Q4FQJJZRRTHBNMQA26B8	PÁGINA	1675/3256	



APELLIDOS Y NOMBRE / RAZÓN SOCIAL

MARIN ASENSIO MARIA JESUS

NIF
****0592*

EXPEDIENTE
1018274

ANUALIDAD DE PAGO

1ª

IMPORTE POR ANUALIDAD

	2023	2024	2025	2026	2027
IMPORTE MÁXIMO SUBVENCIONABLE	12.752,10 €	12.752,10 €	12.752,10 €	12.752,10 €	12.752,10 €
IMPORTE MEDIO DE TRANSFERENCIA (€/ha)	349,66 €	349,66 €	349,66 €	349,66 €	349,66 €

RESUMEN DE UNIDADES

Cód	GRUPO DE PAGO	Sup. Dec. Admisible (ha)	Sup. Comprometida (ha)	Sup. ajustada compromiso (1) (ha)	% sobredec.	Sup. Propuesta (ha)	Importe Declarado	Importe Topado	Importe Propuesto	Importe tras sobredec.
433	FRUTALES REGADÍO	36,47		36,47	0,00	36,47	12.752,10	12.752,10	12.752,10	12.752,10
TOTAL		36,47	36,47	36,47		36,47	12.752,10	12.752,10	12.752,10	12.752,10

APLICACIÓN DE REDUCCIONES Y PENALIZACIONES

GRUPO DE PAGO	Importe Calculado	Importe prereduc.	Criterios de subvencionabilidad y compromisos	Presentación tardía	Omisión declaración	Condicionalidad	IMPORTE (Euros) PROPUESTO
FRUTALES REGADÍO	12.752,10	12.752,10	0,00	0,00	0,00	0,00	12.752,10
TOTAL	12.752,10	12.752,10					12.752,10

RESUMEN DE PAGOS

	IMPORTE (Euros)			
	PROPUESTO	FEADER (Eje 2)	MAPA	CAPADR
PROPUESTO	12.752,10	10.839,29	1.250,98	661,83

RECINTOS PROPUESTOS

REF.	REFERENCIA SIGPAC	CULTIVO DESCRIPCIÓN CULTIVO	S/R	G.PAGO	PEND. MEDIA (%)	SUP. DEC. ADMISIBLE (ha)	SUP. COMPROM. (ha)	SUP. AJUSTADA COMPR.(1) (ha)	SUP. CONV. SIGPAC (ha)	SUP. CERTIF. (ha)	SUP. CAMPO (ha)	SUP. CAMPO DETER. CULT. DECLARADO (ha)	SUP. DEC. REDUCIDA (ha)	SUP. PROPUESTA (ha)
1700000005693135	18-024-005-00009-001	104020 ALMENDROS-GUARA	R	433	4,80	16,28	16,28	16,28		16,28			16,28	16,28
1700000005693136	18-024-005-00010-004	104020 ALMENDROS-GUARA	R	433	10,20	4,36	4,36	4,36		4,36			4,36	4,36
1700000005693137	18-024-005-00011-001	104020 ALMENDROS-GUARA	R	433	12,50	0,24	0,24	0,24		0,24			0,24	0,24
1700000005693138	18-024-005-00082-001	104020 ALMENDROS-GUARA	R	433	5,00	3,64	3,64	3,64		3,64			3,64	3,64
1700000005693139	18-024-005-00009-008	104020 ALMENDROS-GUARA	R	433	4,10	3,25	3,25	3,25		3,25			3,25	3,25
1700000005693140	18-024-005-00012-002	104020 ALMENDROS-GUARA	R	433	5,90	3,13	3,13	3,13		3,13			3,13	3,13
1700000005693141	18-024-005-00012-003	104020 ALMENDROS-GUARA	R	433	4,70	1,43	1,43	1,43		1,43			1,43	1,43
1700000005693142	18-024-005-00049-001	104020 ALMENDROS-GUARA	R	433	5,10	4,14	4,14	4,14		4,14			4,14	4,14

(1) Superficie declarada admisible ajustada con la superficie comprometida.
(2) Factor de penalización valorando el alcance para el tipo de compromiso.

Puede verificar la integridad de una copia de este documento mediante la lectura del código QR adjunto o mediante el acceso a la dirección <https://ws050.juntadeandalucia.es/verificarFirma> indicando el código de VERIFICACIÓN

FIRMADO POR	JUAN JOSE SOLER GARCIA	FECHA	03/07/2024	
	ROCIO GUIJARRO MILLAN			
VERIFICACIÓN	Pk2jm6MP8Q4FQJJZRRTHBNMQA26B8	PÁGINA	1676/3256	



APELLIDOS Y NOMBRE / RAZÓN SOCIAL

MARIN GALINDO ANA

NIF
***2973*

EXPEDIENTE
1282913

ANUALIDAD DE PAGO

1ª

IMPORTE POR ANUALIDAD

	2023	2024	2025	2026	2027
IMPORTE MÁXIMO SUBVENCIONABLE	678,34 €	678,34 €	678,34 €	678,34 €	678,34 €
IMPORTE MEDIO DE TRANSFERENCIA (€/ha)	349,66 €	349,66 €	349,66 €	349,66 €	349,66 €

RESUMEN DE UNIDADES

Cód	GRUPO DE PAGO	Sup. Dec. Admisible (ha)	Sup. Comprometida (ha)	Sup. ajustada compromiso (1) (ha)	% sobredec.	Sup. Propuesta (ha)	Importe Declarado	Importe Topado	Importe Propuesto	Importe tras sobredec.
433	FRUTALES REGADÍO	1,94		1,94	0,00	1,94	678,34	678,34	678,34	678,34
TOTAL		1,94	1,94	1,94		1,94	678,34	678,34	678,34	678,34

APLICACIÓN DE REDUCCIONES Y PENALIZACIONES

GRUPO DE PAGO	Importe Calculado	Importe prereduc.	Criterios de subvencionabilidad y compromisos	Presentación tardía	Omisión declaración	Condicionalidad	IMPORTE (Euros) PROPUESTO
FRUTALES REGADÍO	678,34	678,34	0,00	0,00	0,00	0,00	678,34
TOTAL	678,34	678,34					678,34

RESUMEN DE PAGOS

	IMPORTE (Euros)			
	PROPUESTO	FEADER (Eje 2)	MAPA	CAPADR
PROPUESTO	678,34	576,59	66,55	35,20

RECINTOS PROPUESTOS

REF.	REFERENCIA SIGPAC	CULTIVO	DESCRIPCIÓN CULTIVO	S/R	G.PAGO	PEND. MEDIA (%)	SUP. DEC. ADMISIBLE (ha)	SUP. COMPROM. (ha)	SUP. AJUSTADA COMPR.(1) (ha)	SUP. CONV. SIGPAC (ha)	SUP. CERTIE. (ha)	SUP. CAMPO (ha)	SUP. CAMPO DETER. CULT. DECLARADO (ha)	SUP. DEC. REDUCIDA (ha)	SUP. PROPUESTA (ha)
1700000006915457	18-091-030-00029-001	105211	MELOCOTONEROS-CATHERINA	R	433	3,60	0,46	0,46	0,46		0,46			0,46	0,46
1700000006915458	18-091-030-00209-003	105211	MELOCOTONEROS-CATHERINA	R	433	3,30	0,40	0,40	0,40		0,40			0,40	0,40
1700000006915459	18-091-030-00209-005	105211	MELOCOTONEROS-CATHERINA	R	433	4,30	0,34	0,34	0,34		0,34			0,34	0,34
1700000006915460	18-091-030-00210-004	105211	MELOCOTONEROS-CATHERINA	R	433	5,60	0,02	0,02	0,02		0,02			0,02	0,02
1700000006915461	18-091-030-00213-001	105211	MELOCOTONEROS-CATHERINA	R	433	2,60	0,37	0,37	0,37		0,37			0,37	0,37
1700000006915462	18-091-030-00212-001	105211	MELOCOTONEROS-CATHERINA	R	433	3,80	0,35	0,35	0,35		0,35			0,35	0,35

(1) Superficie declarada admisible ajustada con la superficie comprometida.
(2) Factor de penalización valorando el alcance para el tipo de compromiso.

Puede verificar la integridad de una copia de este documento mediante la lectura del código QR adjunto o mediante el acceso a la dirección <https://ws050.juntadeandalucia.es/verificarFirma> indicando el código de VERIFICACIÓN

FIRMADO POR	JUAN JOSE SOLER GARCIA	FECHA	03/07/2024	
	ROCIO GUIJARRO MILLAN			
VERIFICACIÓN	Pk2jm6MP8Q4FQJJZRRTHBNMQA26B8	PÁGINA	1677/3256	



APELLIDOS Y NOMBRE / RAZÓN SOCIAL
MARIN GALINDO JUAN ANTONIO

NIF
***3480*

EXPEDIENTE
1226684

ANUALIDAD DE PAGO

RESUMEN DE PAGOS

PROPUESTO	IMPORTE (Euros)			
	PROPUESTO	FEADER (Eje 2)	MAPA	CAPADR
PROPUESTO	0,00	0,00	0,00	0,00

INCIDENCIAS

INCIDENCIA DESCRIPCIÓN

- 100400 Recinto con cultivo, variedad, régimen de explotación o uso Siggac no compatible con la operación solicitada (Anexo IV.I Cultivos y variedades elegibles para las Intervenciones. Orden de 28 de marzo de 2023).
Ref:5318004 Recinto:18-028-001-00038-00009 Cultivo:105211 MELOCOTONEROS-CATHERINA Secano Uso:FY
- 100402 Recinto solicitado no forma parte de ningún organismo de control autorizado para la producción ecológica en Andalucía o fecha de inscripción posterior al plazo establecido (Anexo I. Criterios de Subvencionabilidad. Orden 28 de marzo de 2023).
Ref:5318001 Recinto:18-028-001-00038-00005 Cultivo:105211 MELOCOTONEROS-CATHERINA Regadío
Ref:5318003 Recinto:18-028-001-00038-00007 Cultivo:105211 MELOCOTONEROS-CATHERINA Regadío
Ref:1700000006152943 Recinto:18-028-002-00187-00003 Cultivo:105211 MELOCOTONEROS-CATHERINA Regadío
Ref:5328122 Recinto:18-091-030-00051-00001 Cultivo:105211 MELOCOTONEROS-CATHERINA Regadío
- 100424 Solicita recinto que no está comprometido para la operación.
Ref:5318001 Recinto:18-028-001-00038-00005 Cultivo:105211 MELOCOTONEROS-CATHERINA Regadío
Ref:5318003 Recinto:18-028-001-00038-00007 Cultivo:105211 MELOCOTONEROS-CATHERINA Regadío
Ref:5318004 Recinto:18-028-001-00038-00009 Cultivo:105211 MELOCOTONEROS-CATHERINA Secano
Ref:1700000006152943 Recinto:18-028-002-00187-00003 Cultivo:105211 MELOCOTONEROS-CATHERINA Regadío
Ref:5328122 Recinto:18-091-030-00051-00001 Cultivo:105211 MELOCOTONEROS-CATHERINA Regadío
- 101008 Expediente sin compromisos vigentes.
Operación:6503.2

(1) Superficie declarada admisible ajustada con la superficie comprometida.
(2) Factor de penalización valorando el alcance para el tipo de compromiso.

Puede verificar la integridad de una copia de este documento mediante la lectura del código QR adjunto o mediante el acceso a la dirección <https://ws050.juntadeandalucia.es/verificarFirma> indicando el código de VERIFICACIÓN

FIRMADO POR	JUAN JOSE SOLER GARCIA	FECHA	03/07/2024	
	ROCIO GUIJARRO MILLAN			
VERIFICACIÓN	Pk2jm6MP8Q4FQJJZRRTHBNMQA26B8	PÁGINA	1678/3256	



APELLIDOS Y NOMBRE / RAZÓN SOCIAL

MARIN MARTINEZ CANDELARIA

NIF
****0201*

EXPEDIENTE
1195170

ANUALIDAD DE PAGO
1ª

IMPORTE POR ANUALIDAD

	2023	2024	2025	2026	2027
IMPORTE MÁXIMO SUBVENCIONABLE	7.583,54 €	7.583,54 €	7.583,54 €	7.583,54 €	7.583,54 €
IMPORTE MEDIO DE TRANSFERENCIA (€/ha)	216,24 €	216,24 €	216,24 €	216,24 €	216,24 €

RESUMEN DE UNIDADES

Cód	GRUPO DE PAGO	Sup. Dec. Admisible (ha)	Sup. Comprometida (ha)	Sup. ajustada compromiso (I) (ha)	% sobredec.	Sup. Propuesta (ha)	Importe Declarado	Importe Topado	Importe Propuesto	Importe tras sobredec.
432	FRUTALES SECANO	35,07		35,07	0,00	35,07	7.583,54	7.583,54	7.583,54	7.583,54
TOTAL		35,07	35,07	35,07		35,07	7.583,54	7.583,54	7.583,54	7.583,54

APLICACIÓN DE REDUCCIONES Y PENALIZACIONES

GRUPO DE PAGO	Importe Calculado	Importe prereduc.	Criterios de subvencionabilidad y compromisos	Presentación tardía	Omisión declaración	Condicionalidad	IMPORTE (Euros) PROPUESTO
FRUTALES SECANO	7.583,54	7.583,54	0,00	0,00	0,00	0,00	7.583,54
TOTAL	7.583,54	7.583,54					7.583,54

RESUMEN DE PAGOS

	IMPORTE (Euros)			
	PROPUESTO	FEADER (Eje 2)	MAPA	CAPADR
PROPUESTO	7.583,54	6.446,01	743,95	393,58

RECINTOS PROPUESTOS

REF.	REFERENCIA SIGPAC	CULTIVO	DESCRIPCIÓN CULTIVO	S/R	G.PAGO	PEND. MEDIA (%)	SUP. DEC. ADMISIBLE (ha)	SUP. COMPROM. (ha)	SUP. AJUSTADA COMPR.(I) (ha)	SUP. CONV. SIGPAC (ha)	SUP. CERTIE. (ha)	SUP. CAMPO (ha)	SUP. CAMPO DETER. CULT. DECLARADO (ha)	SUP. DEC. REDUCIDA (ha)	SUP. PROPUESTA (ha)
1700000006363829	18-167-025-00423-002	104022	ALMENDROS-LARGUETA	S	432	10,30	11,19	11,19	11,19		11,19			11,19	11,19
1700000006363830	18-167-025-00423-006	104014	ALMENDROS-FERRAGNES	S	432	10,70	23,88	23,88	23,88		23,88			23,88	23,88

(1) Superficie declarada admisible ajustada con la superficie comprometida.
(2) Factor de penalización valorando el alcance para el tipo de compromiso.

Puede verificar la integridad de una copia de este documento mediante la lectura del código QR adjunto o mediante el acceso a la dirección <https://ws050.juntadeandalucia.es/verificarFirma> indicando el código de VERIFICACIÓN

FIRMADO POR	JUAN JOSE SOLER GARCIA	FECHA	03/07/2024	
	ROCIO GUIJARRO MILLAN			
VERIFICACIÓN	Pk2jm6MP8Q4FQJJZRRTHBNMQA26B8	PÁGINA	1679/3256	



APELLIDOS Y NOMBRE / RAZÓN SOCIAL

MARIN RODENAS RAMON

NIF

***9562*

EXPEDIENTE

1041178

ANUALIDAD DE PAGO

1ª

IMPORTE POR ANUALIDAD

	2023	2024	2025	2026	2027
IMPORTE MÁXIMO SUBVENCIONABLE	11.169,95 €	11.169,95 €	11.169,95 €	11.169,95 €	11.169,95 €
IMPORTE MEDIO DE TRANSFERENCIA (€/ha)	151,17 €	151,17 €	151,17 €	151,17 €	151,17 €

RESUMEN DE UNIDADES

Cód	GRUPO DE PAGO	Sup. Admisible (ha)	Sup. Comprometida (ha)	Sup. ajustada compromiso (I) (ha)	% sobredec.	Sup. Propuesta (ha)	Importe Declarado	Importe Topado	Importe Propuesto	Importe tras sobredec.
426	HERBÁCEOS	74,27		73,89	0,00	73,89	11.169,95	11.169,95	11.169,95	11.169,95
TOTAL		74,27	73,89	73,89		73,89	11.169,95	11.169,95	11.169,95	11.169,95

APLICACIÓN DE REDUCCIONES Y PENALIZACIONES

GRUPO DE PAGO	Importe Calculado	Importe prerreduc.	Criterios de subvencionabilidad y compromisos	Presentación tardía	Omisión declaración	Condicionalidad	IMPORTE (Euros) PROPUESTO
HERBÁCEOS	11.169,95		0,00	0,00	0,00	0,00	11.169,95
TOTAL	11.169,95	11.169,95					11.169,95

RESUMEN DE PAGOS

	IMPORTE (Euros)			
	PROPUESTO	FEADER (Eje 2)	MAPA	CAPADR
PROPUESTO	11.169,95	9.494,46	1.095,77	579,72

RECINTOS PROPUESTOS

REF.	REFERENCIA SIGPAC	CULTIVO	DESCRIPCIÓN CULTIVO	S/R	G.PAGO	PEND. MEDIA (%)	SUP. DEC. ADMISIBLE (ha)	SUP. COMPROM. (ha)	SUP. AJUSTADA COMPROM. (I) (ha)	SUP. CONV. SIGPAC (ha)	SUP. CERTIE (ha)	SUP. CAMPO (ha)	SUP. CAMPO DETER. CULT. DECLARADO (ha)	SUP. DEC. REDUCIDA (ha)	SUP. PROPUESTA (ha)
6840711	18-167-015-00112-004	8000	AVENA-SIN VARIEDAD	S	426	7,20	15,58	15,45	15,45		15,45			15,45	15,45
1700000005638658	18-167-015-00082-001	8000	AVENA-SIN VARIEDAD	S	426	4,10	6,92	6,90	6,90		6,92			6,90	6,90
1700000005638659	18-167-015-00085-001	8000	AVENA-SIN VARIEDAD	S	426	3,80	7,23	7,21	7,21		7,23			7,21	7,21
1700000005638660	18-167-015-00089-001	8000	AVENA-SIN VARIEDAD	S	426	3,50	6,78	6,59	6,59		6,59			6,59	6,59
1700000005638661	18-167-015-00105-001	8000	AVENA-SIN VARIEDAD	S	426	6,00	2,67	2,67	2,67		2,67			2,67	2,67
1700000005638662	18-167-015-00083-001	8000	AVENA-SIN VARIEDAD	S	426	2,00	1,97	1,97	1,97		1,97			1,97	1,97
1700000005638663	18-167-015-00086-001	8000	AVENA-SIN VARIEDAD	S	426	1,90	2,00	2,00	2,00		2,00			2,00	2,00
1700000005638664	18-167-015-00088-001	8000	AVENA-SIN VARIEDAD	S	426	1,60	2,13	2,13	2,13		2,13			2,13	2,13
1700000005638671	18-149-007-00025-004	5000	CEBADA-SIN VARIEDAD	S	426	9,50	9,66	9,66	9,66		9,66			9,66	9,66
1700000005638672	18-149-008-00031-002	5000	CEBADA-SIN VARIEDAD	S	426	11,00	5,33	5,31	5,31		5,31			5,31	5,31
1700000005638673	18-149-008-00033-002	5000	CEBADA-SIN VARIEDAD	S	426	5,60	14,00	14,00	14,00		14,00			14,00	14,00

INCIDENCIAS

INCIDENCIA DESCRIPCIÓN

4272 Verifica que las líneas de declaración de las Solicitudes Únicas no tienen solapes con la capa de Retroactividad Gráfica (ambas de la misma campaña) a nivel de expediente/línea de declaración gráfica de la solicitud.
 Ref:1700000005638658 Recinto:18-167-015-00082-00001 Cultivo: - Agregado de la referencia del recinto.:0 Zona de la referencia del recinto.:0 Superficie solapada.:0,02 Id. Incid.:95938679
 Ref:1700000005638659 Recinto:18-167-015-00085-00001 Cultivo: - Agregado de la referencia del recinto.:0 Zona de la referencia del recinto.:0 Superficie solapada.:0,02 Id. Incid.:95938680

(1) Superficie declarada admisible ajustada con la superficie comprometida.
 (2) Factor de penalización valorando el alcance para el tipo de compromiso.

Puede verificar la integridad de una copia de este documento mediante la lectura del código QR adjunto o mediante el acceso a la dirección https://ws050.juntadeandalucia.es/verificarFirma indicando el código de VERIFICACIÓN					
FIRMADO POR	JUAN JOSE SOLER GARCIA		FECHA		03/07/2024
	ROCIO GUIJARRO MILLAN				
VERIFICACIÓN	Pk2jm6MP8Q4FQJJZRRTHBNMQA26B8		PÁGINA		1680/3256



APELLIDOS Y NOMBRE / RAZÓN SOCIAL

MARIN SANCHEZ ANTONIO SERAFIN

NIF

***7598*

EXPEDIENTE

1032304

ANUALIDAD DE PAGO

1ª

IMPORTE POR ANUALIDAD

	2023	2024	2025	2026	2027
IMPORTE MÁXIMO SUBVENCIONABLE	3.265,22 €	3.265,22 €	3.265,22 €	3.265,22 €	3.265,22 €
IMPORTE MEDIO DE TRANSFERENCIA (€/ha)	216,24 €	216,24 €	216,24 €	216,24 €	216,24 €

RESUMEN DE UNIDADES

Cód	GRUPO DE PAGO	Sup. Dec. Admisible (ha)	Sup. Comprometida (ha)	Sup. ajustada compromiso (1) (ha)	% sobredec.	Sup. Propuesta (ha)	Importe Declarado	Importe Topado	Importe Propuesto	Importe tras sobredec.
432	FRUTALES SECANO	15,10		15,10	0,00	15,10	3.265,22	3.265,22	3.265,22	3.265,22
TOTAL		15,10	15,10	15,10		15,10	3.265,22	3.265,22	3.265,22	3.265,22

APLICACIÓN DE REDUCCIONES Y PENALIZACIONES

GRUPO DE PAGO	Importe Calculado	Importe prereduc.	Criterios de subvencionabilidad y compromisos	Presentación tardía	Omisión declaración	Condicionalidad	IMPORTE (Euros) PROPUESTO
FRUTALES SECANO	3.265,22	3.265,22	0,00	0,00	0,00	0,00	3.265,22
TOTAL	3.265,22	3.265,22					3.265,22

RESUMEN DE PAGOS

	IMPORTE (Euros)			
	PROPUESTO	FEADER (Eje 2)	MAPA	CAPADR
PROPUESTO	3.265,22	2.775,44	320,32	169,46

RECINTOS PROPUESTOS

REF.	REFERENCIA SIGPAC	CULTIVO	DESCRIPCIÓN CULTIVO	S/R	G.PAGO	PEND. MEDIA (%)	SUP. DEC. ADMISIBLE (ha)	SUP. COMPROM. (ha)	SUP. AJUSTADA COMPR.(1) (ha)	SUP. CONV. SIGPAC (ha)	SUP. CERTIE (ha)	SUP. CAMPO (ha)	SUP. CAMPO DETER. CULT. DECLARADO (ha)	SUP. DEC. REDUCIDA (ha)	SUP. PROPUESTA (ha)
-1509806	18-080-006-00529-001	104024	ALMENDROS-MARCONA	S	432	3,00	7,22	7,22	7,22		7,22			7,22	7,22
1700000005051487	18-080-006-00530-001	104024	ALMENDROS-MARCONA	S	432	2,80	2,52	2,52	2,52		2,52			2,52	2,52
1700000005051488	18-080-006-00476-001	104057	ALMENDROS-AVIJOR	S	432	2,20	5,36	5,36	5,36		5,36			5,36	5,36

(1) Superficie declarada admisible ajustada con la superficie comprometida.
(2) Factor de penalización valorando el alcance para el tipo de compromiso.

Puede verificar la integridad de una copia de este documento mediante la lectura del código QR adjunto o mediante el acceso a la dirección <https://ws050.juntadeandalucia.es/verificarFirma> indicando el código de VERIFICACIÓN

FIRMADO POR	JUAN JOSE SOLER GARCIA	FECHA	03/07/2024	
	ROCIO GUIJARRO MILLAN			
VERIFICACIÓN	Pk2jm6MP8Q4FQJJZRRTHBNMQA26B8	PÁGINA	1681/3256	



APELLIDOS Y NOMBRE / RAZÓN SOCIAL

MARIN SANCHEZ ESPERANZA

NIF
****8377*

EXPEDIENTE
1140585

ANUALIDAD DE PAGO

1ª

IMPORTE POR ANUALIDAD

	2023	2024	2025	2026	2027
IMPORTE MÁXIMO SUBVENCIONABLE	6.237,27 €	6.237,27 €	6.237,27 €	6.237,27 €	6.237,27 €
IMPORTE MEDIO DE TRANSFERENCIA (€/ha)	145,02 €	145,02 €	145,02 €	145,02 €	145,02 €

RESUMEN DE UNIDADES

Cód	GRUPO DE PAGO	Sup. Dec. Admisible (ha)	Sup. Comprometida (ha)	Sup. ajustada compromiso (1) (ha)	% sobredec.	Sup. Propuesta (ha)	Importe Declarado	Importe Topado	Importe Propuesto	Importe tras sobredec.
426	HERBÁCEOS	41,26		41,26	0,00	41,26	6.237,27	6.237,27	6.237,27	6.237,27
434	HERBÁCEOS NO ELEGIBLES	1,75		1,75	0,00	1,75	0,00	0,00	0,00	0,00
TOTAL		43,01	43,01	43,01		43,01	6.237,27	6.237,27	6.237,27	6.237,27

APLICACIÓN DE REDUCCIONES Y PENALIZACIONES

GRUPO DE PAGO	Importe Calculado	Importe prereduc.	Criterios de subvencionabilidad y compromisos	Presentación tardía	Omisión declaración	Condicionalidad	IMPORTE (Euros)
							PROPUESTO
HERBÁCEOS	6.237,27	6.237,27	0,00	0,00	0,00	0,00	6.237,27
HERBÁCEOS NO ELEGIBLES	0,00	0,00	0,00	0,00	0,00	0,00	0,00
TOTAL	6.237,27	6.237,27					6.237,27

RESUMEN DE PAGOS

PROPUESTO	IMPORTE (Euros)			
	PROPUESTO	FEADER (Eje 2)	MAPA	CAPADR
PROPUESTO	6.237,27	5.301,68	611,88	323,71

(1) Superficie declarada admisible ajustada con la superficie comprometida.

(2) Factor de penalización valorando el alcance para el tipo de compromiso.

Puede verificar la integridad de una copia de este documento mediante la lectura del código QR adjunto o mediante el acceso a la dirección <https://ws050.juntadeandalucia.es/verificarFirma> indicando el código de VERIFICACIÓN

FIRMADO POR	JUAN JOSE SOLER GARCIA	FECHA	03/07/2024	
	ROCIO GUIJARRO MILLAN			
VERIFICACIÓN	Pk2jm6MP8Q4FQJJZRRTHBNMQA26B8	PÁGINA	1682/3256	



RECINTOS PROPUESTOS

REF.	REFERENCIA SIGPAC	CULTIVO	DESCRIPCIÓN CULTIVO	S/R	G.PAGO	PEND. MEDIA (%)	SUP. DEC. ADMISIBLE (ha)	SUP. COMPROM. (ha)	SUP. AJUSTADA COMPR.(1) (ha)	SUP. CONV. SIGPAC (ha)	SUP. CERTIF. (ha)	SUP. CAMPO (ha)	SUP. CAMPO DETER. CULT. DECLARADO (ha)	SUP. DEC. REDUCIDA (ha)	SUP. PROPUESTA (ha)
4809061	18-149-005-00165-001	8000	AVENA-SIN VARIEDAD	S	426	7,20	4,14	4,14	4,14		4,14			4,14	4,14
1700000004769095	18-149-002-00234-001	50004	GARBANZOS-GARBANZO DE PEDROSILLO	S	426	6,80	0,27	0,27	0,27		0,27			0,27	0,27
1700000004769096	18-149-002-00233-002	50004	GARBANZOS-GARBANZO DE PEDROSILLO	S	426	12,80	1,24	1,24	1,24		1,24			1,24	1,24
1700000004769097	18-149-002-00236-002	8000	AVENA-SIN VARIEDAD	S	426	2,00	0,76	0,76	0,76		0,76			0,76	0,76
1700000004769098	18-149-002-00238-001	8000	AVENA-SIN VARIEDAD	S	426	2,10	0,94	0,94	0,94		0,94			0,94	0,94
1700000004769099	18-149-002-00237-001	40079	GUISANTES-CARTOUCHE	S	426	1,20	0,47	0,47	0,47		0,47			0,47	0,47
1700000004769100	18-149-002-00237-001	50004	GARBANZOS-GARBANZO DE PEDROSILLO	S	426	5,60	0,84	0,84	0,84		0,84			0,84	0,84
1700000004769101	18-149-002-00241-001	40079	GUISANTES-CARTOUCHE	S	426	1,70	0,83	0,83	0,83		0,83			0,83	0,83
1700000004769104	18-149-002-00253-001	8000	AVENA-SIN VARIEDAD	S	426	2,10	0,14	0,14	0,14		0,14			0,14	0,14
1700000004769105	18-149-002-00254-001	8000	AVENA-SIN VARIEDAD	S	426	2,10	0,17	0,17	0,17		0,17			0,17	0,17
1700000004769106	18-149-002-00299-001	8000	AVENA-SIN VARIEDAD	S	426	1,20	0,27	0,27	0,27		0,27			0,27	0,27
1700000004769107	18-149-002-00300-001	8000	AVENA-SIN VARIEDAD	S	426	1,60	0,58	0,58	0,58		0,58			0,58	0,58
1700000004769108	18-149-002-00297-001	8000	AVENA-SIN VARIEDAD	S	426	1,10	0,60	0,60	0,60		0,60			0,60	0,60
1700000004769109	18-149-002-00298-001	8000	AVENA-SIN VARIEDAD	S	426	0,90	0,51	0,51	0,51		0,51			0,51	0,51
1700000004769110	18-149-002-00306-001	8000	AVENA-SIN VARIEDAD	S	426	1,40	0,06	0,06	0,06		0,06			0,06	0,06
1700000004769111	18-149-002-00307-001	8000	AVENA-SIN VARIEDAD	S	426	1,80	0,11	0,11	0,11		0,11			0,11	0,11
1700000004769112	18-149-002-00308-001	8000	AVENA-SIN VARIEDAD	S	426	1,60	0,27	0,27	0,27		0,27			0,27	0,27
1700000004769114	18-149-005-00125-001	8000	AVENA-SIN VARIEDAD	S	426	3,10	0,11	0,11	0,11		0,11			0,11	0,11
1700000004769124	18-149-002-00232-001	40079	GUISANTES-CARTOUCHE	R	426	3,20	1,08	1,08	1,08		1,08			1,08	1,08
1700000004769125	18-149-002-00232-008	40079	GUISANTES-CARTOUCHE	R	426	9,10	0,27	0,27	0,27		0,27			0,27	0,27
1700000004769126	18-149-002-00229-002	8000	AVENA-SIN VARIEDAD	R	426	1,30	1,02	1,02	1,02		1,02			1,02	1,02
1700000004769127	18-149-002-00230-002	8000	AVENA-SIN VARIEDAD	R	426	1,40	1,05	1,05	1,05		1,05			1,05	1,05
1700000004769132	18-149-002-00069-001	5000	CEBADA-SIN VARIEDAD	S	426	8,20	2,97	2,97	2,97		2,97			2,97	2,97
1700000004769133	18-149-002-00073-001	5000	CEBADA-SIN VARIEDAD	S	426	7,80	0,68	0,68	0,68		0,68			0,68	0,68
1700000004769134	18-149-002-00061-001	8000	AVENA-SIN VARIEDAD	S	426	4,20	0,94	0,94	0,94		0,94			0,94	0,94
1700000004769135	18-149-002-00068-002	5000	CEBADA-SIN VARIEDAD	S	426	10,00	2,17	2,17	2,17		2,17			2,17	2,17
1700000004769136	18-149-002-00189-005	5000	CEBADA-SIN VARIEDAD	S	426	10,00	3,34	3,34	3,34		3,34			3,34	3,34
1700000004769137	18-149-002-00201-001	1000	TRIGO BLANDO-SIN VARIEDAD	S	426	6,20	1,67	1,67	1,67		1,67			1,67	1,67
1700000004769138	18-149-002-00076-002	5000	CEBADA-SIN VARIEDAD	S	426	11,70	1,40	1,40	1,40		1,40			1,40	1,40
1700000004769139	18-149-002-00076-003	5000	CEBADA-SIN VARIEDAD	S	426	8,80	2,85	2,85	2,85		2,85			2,85	2,85
1700000004769140	18-149-002-00271-003	1000	TRIGO BLANDO-SIN VARIEDAD	S	426	18,00	0,05	0,05	0,05		0,05			0,05	0,05
1700000004769141	18-149-002-00271-001	1000	TRIGO BLANDO-SIN VARIEDAD	S	426	1,20	0,40	0,40	0,40		0,40			0,40	0,40
1700000004769142	18-149-002-00228-001	1000	TRIGO BLANDO-SIN VARIEDAD	S	426	2,90	1,16	1,16	1,16		1,16			1,16	1,16
1700000004769143	18-149-002-00227-002	1000	TRIGO BLANDO-SIN VARIEDAD	S	426	9,00	2,29	2,29	2,29		2,29			2,29	2,29
1700000004769144	18-149-005-00101-001	1000	TRIGO BLANDO-SIN VARIEDAD	S	426	1,10	0,48	0,48	0,48		0,48			0,48	0,48
1700000004769169	18-149-002-00285-003	1000	TRIGO BLANDO-SIN VARIEDAD	S	426	2,60	0,37	0,37	0,37		0,37			0,37	0,37
1700000004769170	18-149-002-00286-001	1000	TRIGO BLANDO-SIN VARIEDAD	S	426	1,20	0,77	0,77	0,77		0,77			0,77	0,77
1700000004769171	18-149-002-00275-001	1000	TRIGO BLANDO-SIN VARIEDAD	S	426	3,00	0,96	0,96	0,96		0,96			0,96	0,96
1700000004769176	18-149-007-00042-001	5000	CEBADA-SIN VARIEDAD	S	426	10,30	2,61	2,61	2,61		2,61			2,61	2,61
1700000004769177	18-149-005-00103-001	1000	TRIGO BLANDO-SIN VARIEDAD	S	426	1,40	0,42	0,42	0,42		0,42			0,42	0,42
1700000004769128	18-149-002-00272-001	20000	BARBECHO TRADICIONAL-SIN VARIEDAD	S	434	13,20	0,94	0,94	0,94		0,94			0,94	0,94
1700000004769129	18-149-002-00273-002	20000	BARBECHO TRADICIONAL-SIN VARIEDAD	S	434	10,70	0,48	0,48	0,48		0,48			0,48	0,48
1700000004769130	18-149-016-00004-001	20000	BARBECHO TRADICIONAL-SIN VARIEDAD	S	434	12,70	0,33	0,33	0,33		0,33			0,33	0,33

INCIDENCIAS

INCIDENCIA DESCRIPCIÓN

- 8200 Línea de declaración monitorizada con resultado no admisible
 Ref:1700000004769102 Recinto:18-149-002-00240-00001 Cultivo:40079 GUI SANTES-CARTOUCHE
 Ref:1700000004769131 Recinto:18-149-002-00269-00001 Cultivo:40079 GUI SANTES-CARTOUCHE
 Ref:1700000004769103 Recinto:18-149-002-00355-00001 Cultivo:40079 GUI SANTES-CARTOUCHE
- 100424 Solicita recinto que no está comprometido para la operación.
 Ref:1700000004769102 Recinto:18-149-002-00240-00001 Cultivo:40079 GUI SANTES-CARTOUCHE Secano
 Ref:1700000004769131 Recinto:18-149-002-00269-00001 Cultivo:40079 GUI SANTES-CARTOUCHE Secano
 Ref:1700000004769103 Recinto:18-149-002-00355-00001 Cultivo:40079 GUI SANTES-CARTOUCHE Secano

(1) Superficie declarada admisible ajustada con la superficie comprometida.
 (2) Factor de penalización valorando el alcance para el tipo de compromiso.

Puede verificar la integridad de una copia de este documento mediante la lectura del código QR adjunto o mediante el acceso a la dirección <https://ws050.juntadeandalucia.es/verificarFirma> indicando el código de VERIFICACIÓN

FIRMADO POR	JUAN JOSE SOLER GARCIA	FECHA	03/07/2024	
	ROCIO GUIJARRO MILLAN			
VERIFICACIÓN	Pk2jm6MP8Q4FQJJZRRTHBNMQA26B8	PÁGINA	1683/3256	



APELLIDOS Y NOMBRE / RAZÓN SOCIAL

MARIN YELAMOS DOMINGO

NIF
****8200*

EXPEDIENTE
1002420

ANUALIDAD DE PAGO

1ª

IMPORTES POR ANUALIDAD

	2023	2024	2025	2026	2027
IMPORTE MÁXIMO SUBVENCIONABLE	1.702,09 €	1.702,09 €	1.702,09 €	1.702,09 €	1.702,09 €
IMPORTE MEDIO DE TRANSFERENCIA (€/ha)	222,79 €	222,79 €	222,79 €	222,79 €	222,79 €

RESUMEN DE UNIDADES

Cód	GRUPO DE PAGO	Sup. Dec. Admisible (ha)	Sup. Comprometida (ha)	Sup. ajustada compromiso (1) (ha)	% sobredec.	Sup. Propuesta (ha)	Importe Declarado	Importe Topado	Importe Propuesto	Importe tras sobredec.
429	OLIVAR	1,58		1,58	0,00	1,58	391,68	391,68	391,68	391,68
432	FRUTALES SECANO	6,06		6,06	0,00	6,06	1.310,41	1.310,41	1.310,41	1.310,41
TOTAL		7,64	7,64	7,64		7,64	1.702,09	1.702,09	1.702,09	1.702,09

APLICACIÓN DE REDUCCIONES Y PENALIZACIONES

GRUPO DE PAGO	Importe Calculado	Importe prereduc.	Criterios de subvencionabilidad y compromisos			Omisión declaración	Condicionalidad	IMPORTE (Euros)	
			Presentación tardía					PROPUESTO	
FRUTALES SECANO	1.310,41	1.310,41	0,00	0,00	0,00	0,00	0,00		1.310,41
OLIVAR	391,68	391,68	0,00	0,00	0,00	0,00	0,00		391,68
TOTAL	1.702,09	1.702,09							1.702,09

RESUMEN DE PAGOS

PROPUESTO	IMPORTE (Euros)			
	PROPUESTO	FEADER (Eje 2)	MAPA	CAPADR
PROPUESTO	1.702,09	1.446,78	166,97	88,34

RECINTOS PROPUESTOS

REF.	REFERENCIA SIGPAC	CULTIVO DESCRIPCIÓN CULTIVO	S/R G.PAGO	PEND. MEDIA (%)	SUP. DEC. ADMISIBLE (ha)	SUP. COMPROM. (ha)	SUP. AJUSTADA COMPR.(1) (ha)	SUP. CONV. SIGPAC (ha)	SUP. CERTIF. (ha)	SUP. CAMPO (ha)	SUP. CAMPO DETER. CULT. DECLARADO (ha)	SUP. DEC. REDUCIDA (ha)	SUP. PROPUESTA (ha)
170000004480346	18-198-001-00455-001	101010 OLIVAR-PICUAL	S 429	1,10	0,81	0,81	0,81	0,81	0,81			0,81	0,81
170000004480347	18-198-001-00456-004	101010 OLIVAR-PICUAL	S 429	4,10	0,77	0,77	0,77	0,77	0,77			0,77	0,77
170000004480349	18-198-003-00003-001	104022 ALMENDROS-LARGUETA	S 432	18,10	0,92	0,92	0,92	0,92	0,92			0,92	0,92
170000004480350	18-198-001-00440-001	104022 ALMENDROS-LARGUETA	S 432	2,70	2,16	2,16	2,16	2,16	2,16			2,16	2,16
170000004480351	18-198-001-00160-002	104022 ALMENDROS-LARGUETA	S 432	5,70	1,66	1,66	1,66	1,66	1,66			1,66	1,66
170000004480352	18-198-001-00132-001	104022 ALMENDROS-LARGUETA	S 432	3,40	1,32	1,32	1,32	1,32	1,32			1,32	1,32

(1) Superficie declarada admisible ajustada con la superficie comprometida.

(2) Factor de penalización valorando el alcance para el tipo de compromiso.

Puede verificar la integridad de una copia de este documento mediante la lectura del código QR adjunto o mediante el acceso a la dirección <https://ws050.juntadeandalucia.es/verificarFirma> indicando el código de VERIFICACIÓN

FIRMADO POR	JUAN JOSE SOLER GARCIA	FECHA	03/07/2024	
	ROCIO GUIJARRO MILLAN			
VERIFICACIÓN	Pk2jm6MP8Q4FQJJZRRTHBNMQA26B8	PÁGINA	1684/3256	



<u>APELLIDOS Y NOMBRE / RAZÓN SOCIAL</u>	<u>NIF</u>	<u>EXPEDIENTE</u>	<u>ANUALIDAD DE PAGO</u>				
MARIN ZAPATA ISIDRO	****5080*	1180468	1ª				
<u>IMPORTE POR ANUALIDAD</u>							
	2023	2024	2025	2026	2027		
IMPORTE MÁXIMO SUBVENCIONABLE	17.830,81 €	17.830,81 €	17.830,81 €	17.830,81 €	17.830,81 €		
IMPORTE MEDIO DE TRANSFERENCIA (€/ha)	106,24 €	106,24 €	106,24 €	106,24 €	106,24 €		

<u>RESUMEN DE UNIDADES</u>										
<u>Cód</u>	<u>GRUPO DE PAGO</u>	<u>Sup. Dec. Admisible (ha)</u>	<u>Sup. Comprometida (ha)</u>	<u>Sup. ajustada compromiso (l) (ha)</u>	<u>% sobredec.</u>	<u>Sup. Propuesta (ha)</u>	<u>Importe Declarado</u>	<u>Importe Topado</u>	<u>Importe Propuesto</u>	<u>Importe tras sobredec.</u>
426	HERBÁCEOS	118,38		100,00	0,00	100,00	15.117,00	15.117,00	15.117,00	15.117,00
432	FRUTALES SECANO	12,55		12,55	0,00	12,55	2.713,81	2.713,81	2.713,81	2.713,81
434	HERBÁCEOS NO ELEGIBLES	55,28		55,28	0,00	55,28	0,00	0,00	0,00	0,00
TOTAL		186,21	167,83	167,83		167,83	17.830,81	17.830,81	17.830,81	17.830,81

<u>APLICACIÓN DE REDUCCIONES Y PENALIZACIONES</u>										
<u>GRUPO DE PAGO</u>	<u>Importe Calculado</u>	<u>Importe prereduc.</u>	<u>Criterios de subvencionabilidad y compromisos</u>	<u>Presentación tardía</u>	<u>Omisión declaración</u>	<u>Condicionalidad</u>	<u>IMPORTE (Euros) PROPUESTO</u>			
FRUTALES SECANO	2.713,81	2.713,81	0,00	0,00	0,00	0,00	2.713,81			
HERBÁCEOS	15.117,00	15.117,00	0,00	0,00	0,00	0,00	15.117,00			
HERBÁCEOS NO ELEGIBLES	0,00	0,00	0,00	0,00	0,00	0,00	0,00			
TOTAL	17.830,81	17.830,81					17.830,81			

<u>RESUMEN DE PAGOS</u>					<u>IMPORTE (Euros)</u>				
					<u>PROPUESTO</u>	<u>FEADER (Eje 2)</u>	<u>MAPA</u>	<u>CAPADR</u>	
					PROPUESTO	17.830,81	15.156,19	1.749,20	925,42

<u>REF.</u>	<u>REFERENCIA SIGPAC</u>	<u>CULTIVO DESCRIPCIÓN CULTIVO</u>	<u>S/R G.PAGO</u>	<u>PEND. MEDIA (%)</u>	<u>SUP. DEC. ADMISIBLE (ha)</u>	<u>SUP. COMPROM. (ha)</u>	<u>SUP. AJUSTADA COMPROM. (ha)</u>	<u>SUP. CONV. SIGPAC (ha)</u>	<u>SUP. CERTIF. (ha)</u>	<u>SUP. CAMPO (ha)</u>	<u>SUP. CAMPO DETER. CULT. DECLARADO (ha)</u>	<u>SUP. DEC. REDUCIDA (ha)</u>	<u>SUP. PROPUESTA (ha)</u>
-928834	18-167-015-00077-001	5000 CEBADA-SIN VARIEDAD	S 426	2,50	8,08	8,08	8,08		8,08			8,08	8,08
-458426	18-167-015-00109-001	5000 CEBADA-SIN VARIEDAD	S 426	3,00	6,81	6,79	6,79		6,81			6,79	6,79
4803789	18-167-015-00102-018	6000 CENTENO-SIN VARIEDAD	S 426	7,90	0,02	0,02	0,02		0,02			0,02	0,02
5797937	18-167-501-00020-001	50000 GARBANZOS-SIN VARIEDAD	S 426	1,20	7,20	7,20	7,20		7,20			7,20	7,20
1700000005261222	18-167-501-00020-001	1000 TRIGO BLANDO-SIN VARIEDAD	S 426	1,20	9,09	9,09	9,09		9,09			9,09	9,09
1700000005261234	18-167-014-00126-001	52079 VEZA-MARIANNA	S 426	1,20	10,22	10,22	10,22		10,22			10,22	10,22
1700000005261239	18-167-015-00074-001	5000 CEBADA-SIN VARIEDAD	S 426	1,60	4,65	4,65	4,65		4,65			4,65	4,65
1700000005261241	18-167-015-00078-001	5000 CEBADA-SIN VARIEDAD	S 426	1,90	8,39	8,39	8,39		8,39			8,39	8,39
1700000005261243	18-167-015-00075-001	5000 CEBADA-SIN VARIEDAD	S 426	2,50	0,46	0,46	0,46		0,46			0,46	0,46
1700000005261244	18-167-015-00076-001	5000 CEBADA-SIN VARIEDAD	S 426	3,00	0,11	0,11	0,11		0,11			0,11	0,11
1700000005261245	18-167-015-00097-001	5000 CEBADA-SIN VARIEDAD	S 426	6,30	1,92	1,92	1,92		1,92			1,92	1,92
1700000005261246	18-167-015-00099-001	5000 CEBADA-SIN VARIEDAD	S 426	4,60	2,74	2,74	2,74		2,74			2,74	2,74
1700000005261248	18-167-015-00096-001	1000 TRIGO BLANDO-SIN VARIEDAD	S 426	8,80	9,71	9,71	9,71		9,71			9,71	9,71
1700000005261249	18-167-015-00098-001	1000 TRIGO BLANDO-SIN VARIEDAD	S 426	7,90	40,52	40,52	40,52		40,52			40,52	40,52
1700000005261255	18-167-015-00102-003	6000 CENTENO-SIN VARIEDAD	S 426	10,00	1,42	1,42	1,42		1,42			1,42	1,42
1700000005261257	18-167-015-00107-001	8000 AVENA-SIN VARIEDAD	S 426	6,30	1,38	1,38	1,38		1,38			1,38	1,38
1700000005261259	18-167-015-00102-008	6000 CENTENO-SIN VARIEDAD	S 426	5,50	0,73	0,73	0,73		0,73			0,73	0,73
1700000005261260	18-167-015-00102-002	6000 CENTENO-SIN VARIEDAD	S 426	7,70	1,41	1,41	1,41		1,41			1,41	1,41
1700000005261263	18-167-015-00102-001	6000 CENTENO-SIN VARIEDAD	S 426	8,20	3,51	3,51	3,51		3,51			3,51	3,51
1700000005261268	18-167-015-00109-002	5000 CEBADA-SIN VARIEDAD	S 426	5,70	0,01	0,01	0,01		0,01			0,01	0,01
-920572	18-167-015-00100-026	104020 ALMENDROS-GUARA	S 432	10,10	1,18	1,18	1,18		1,18			1,18	1,18
-132656	18-167-015-00100-025	104020 ALMENDROS-GUARA	S 432	10,40	10,43	10,43	10,43		10,43			10,43	10,43
1700000005261277	18-149-009-00047-004	104020 ALMENDROS-GUARA	S 432	10,40	0,50	0,50	0,50		0,50			0,50	0,50
1700000005261278	18-149-009-00047-005	104020 ALMENDROS-GUARA	S 432	13,60	0,44	0,44	0,44		0,44			0,44	0,44
-920387	18-167-015-00100-008	20000 BARBECHO TRADICIONAL-SIN VARIEDAD	S 434	9,00	35,27	35,27	35,27		35,27			35,27	35,27
1700000005261221	18-167-501-00019-001	20000 BARBECHO TRADICIONAL-SIN VARIEDAD	S 434	1,20	20,00	20,00	20,00		20,00			20,00	20,00
1700000005261237	18-167-015-00098-008	20000 BARBECHO TRADICIONAL-SIN VARIEDAD	S 434	7,10	0,01	0,01	0,01		0,01			0,01	0,01

(1) Superficie declarada admisible ajustada con la superficie comprometida.
 (2) Factor de penalización valorando el alcance para el tipo de compromiso.

Puede verificar la integridad de una copia de este documento mediante la lectura del código QR adjunto o mediante el acceso a la dirección https://ws050.juntadeandalucia.es/verificarFirma indicando el código de VERIFICACIÓN				
FIRMADO POR	JUAN JOSE SOLER GARCIA	FECHA	03/07/2024	
	ROCIO GUIJARRO MILLAN			
VERIFICACIÓN	Pk2jm6MP8Q4FQJJZRRTHBNMQA26B8	PÁGINA	1685/3256	

Es copia auténtica de documento electrónico



INCIDENCIAS

INCIDENCIA DESCRIPCIÓN

4272 Verifica que las líneas de declaración de las Solicitudes Únicas no tienen solapes con la capa de Retroactividad Gráfica (ambas de la misma campaña) a nivel de expediente/línea de declaración gráfica de la solicitud.
Ref:-458426 Recinto:18-167-015-00109-00001 Cultivo: - Agregado de la referencia del recinto.:0 Zona de la referencia del recinto.:0 Superficie solapada.:0,02 Id. Incid.:95941787

(1) Superficie declarada admisible ajustada con la superficie comprometida.
(2) Factor de penalización valorando el alcance para el tipo de compromiso.

Puede verificar la integridad de una copia de este documento mediante la lectura del código QR adjunto o mediante el acceso a la dirección <https://ws050.juntadeandalucia.es/verificarFirma> indicando el código de VERIFICACIÓN

FIRMADO POR	JUAN JOSE SOLER GARCIA	FECHA	03/07/2024	
	ROCIO GUIJARRO MILLAN			
VERIFICACIÓN	Pk2jm6MP8Q4FQJJZRRTHBNMQA26B8	PÁGINA	1686/3256	



APELLIDOS Y NOMBRE / RAZÓN SOCIAL
MARQUEZ ALCALDE MANUEL JESUS

NIF
***9338*

EXPEDIENTE
1080864

ANUALIDAD DE PAGO
1ª

IMPORTE POR ANUALIDAD

	2023	2024	2025	2026	2027
IMPORTE MÁXIMO SUBVENCIONABLE	286,72 €	286,72 €	286,72 €	286,72 €	286,72 €
IMPORTE MEDIO DE TRANSFERENCIA (€/ha)	349,66 €	349,66 €	349,66 €	349,66 €	349,66 €

RESUMEN DE UNIDADES

Cód	GRUPO DE PAGO	Sup. Dec. Admisible (ha)	Sup. Comprometida (ha)	Sup. ajustada compromiso (1) (ha)	% sobredec.	Sup. Propuesta (ha)	Importe Declarado	Importe Topado	Importe Propuesto	Importe tras sobredec.
433	FRUTALES REGADÍO	0,82		0,82	0,00	0,82	286,72	286,72	286,72	286,72
TOTAL		0,82	0,82	0,82		0,82	286,72	286,72	286,72	286,72

APLICACIÓN DE REDUCCIONES Y PENALIZACIONES

GRUPO DE PAGO	Importe Calculado	Importe prerreduc.	Criterios de subvencionabilidad y compromisos	Presentación tardía	Omisión declaración	Condicionalidad	IMPORTE (Euros) PROPUESTO
FRUTALES REGADÍO	286,72	286,72	0,00	0,00	0,00	0,00	286,72
TOTAL	286,72	286,72					286,72

RESUMEN DE PAGOS

	IMPORTE (Euros)			
	PROPUESTO	FEADER (Eje 2)	MAPA	CAPADR
PROPUESTO	286,72	243,71	28,13	14,88

RECINTOS PROPUESTOS

REF.	REFERENCIA SIGPAC	CULTIVO DESCRIPCIÓN CULTIVO	S/R G.PAGO	PEND. MEDIA (%)	SUP. DEC. ADMISIBLE (ha)	SUP. COMPROM. (ha)	SUP. AJUSTADA COMPROM. (1) (ha)	SUP. CONV. SIGPAC (ha)	SUP. CERTIE. (ha)	SUP. CAMPO (ha)	SUP. CAMPO DETER. CULT. DECLARADO (ha)	SUP. DEC. REDUCIDA (ha)	SUP. PROPUESTA (ha)
-1016028	18-063-008-00078-001	207004 LIMONERO-VERNA	R 433	5,20	0,02	0,02	0,02		0,02			0,02	0,02
1700000005911623	18-063-008-00072-001	206001 NARANJO-LANE LATE	R 433	15,40	0,22	0,22	0,22		0,22			0,22	0,22
1700000005911641	18-063-008-00130-001	206272 NARANJO-NAVEL NAVEL LATE	R 433	4,70	0,49	0,49	0,49		0,49			0,49	0,49
1700000005911643	18-063-008-00078-001	206001 NARANJO-LANE LATE	R 433	5,20	0,09	0,09	0,09		0,09			0,09	0,09

INCIDENCIAS

INCIDENCIA DESCRIPCIÓN

- 100402 Recinto solicitado no forma parte de ningún organismo de control autorizado para la producción ecológica en Andalucía o fecha de inscripción posterior al plazo establecido (Anexo I. Criterios de Subvencionabilidad. Orden 28 de marzo de 2023).
Ref:1700000005911642 Recinto:18-063-008-00132-00001 Cultivo:206272 NARANJO-NAVEL NAVEL LATE Regadío
Ref:1700000005911640 Recinto:18-063-008-00342-00002 Cultivo:206272 NARANJO-NAVEL NAVEL LATE Regadío
- 100424 Solicita recinto que no está comprometido para la operación.
Ref:1700000005911642 Recinto:18-063-008-00132-00001 Cultivo:206272 NARANJO-NAVEL NAVEL LATE Regadío
Ref:1700000005911640 Recinto:18-063-008-00342-00002 Cultivo:206272 NARANJO-NAVEL NAVEL LATE Regadío

(1) Superficie declarada admisible ajustada con la superficie comprometida.
(2) Factor de penalización valorando el alcance para el tipo de compromiso.

Puede verificar la integridad de una copia de este documento mediante la lectura del código QR adjunto o mediante el acceso a la dirección <https://ws050.juntadeandalucia.es/verificarFirma> indicando el código de VERIFICACIÓN

FIRMADO POR	JUAN JOSE SOLER GARCIA	FECHA	03/07/2024	
	ROCIO GUIJARRO MILLAN			
VERIFICACIÓN	Pk2jm6MP8Q4FQJJZRRTHBNMQA26B8	PÁGINA	1687/3256	



APELLIDOS Y NOMBRE / RAZÓN SOCIAL

MARQUEZ ALCALDE MARIA MERCEDES

NIF
****1768*

EXPEDIENTE
1218183

ANUALIDAD DE PAGO

1ª

IMPORTE POR ANUALIDAD

	2023	2024	2025	2026	2027
IMPORTE MÁXIMO SUBVENCIONABLE	181,82 €	181,82 €	181,82 €	181,82 €	181,82 €
IMPORTE MEDIO DE TRANSFERENCIA (€/ha)	349,65 €	349,65 €	349,65 €	349,65 €	349,65 €

RESUMEN DE UNIDADES

Cód	GRUPO DE PAGO	Sup. Dec. Admisible (ha)	Sup. Comprometida (ha)	Sup. ajustada compromiso (1) (ha)	% sobredec.	Sup. Propuesta (ha)	Importe Declarado	Importe Topado	Importe Propuesto	Importe tras sobredec.
433	FRUTALES REGADÍO	0,52		0,52	0,00	0,52	181,82	181,82	181,82	181,82
TOTAL		0,52	0,52	0,52		0,52	181,82	181,82	181,82	181,82

APLICACIÓN DE REDUCCIONES Y PENALIZACIONES

GRUPO DE PAGO	Importe Calculado	Importe prerreduc.	Criterios de subvencionabilidad y compromisos	Presentación tardía	Omisión declaración	Condicionalidad	IMPORTE (Euros) PROPUESTO
FRUTALES REGADÍO	181,82	181,82	0,00	0,00	1,00	0,00	180,00
TOTAL	181,82	181,82					180,00

RESUMEN DE PAGOS

	IMPORTE (Euros)			
	PROPUESTO	FEADER (Eje 2)	MAPA	CAPADR
PROPUESTO	180,00	153,00	17,66	9,34

RECINTOS PROPUESTOS

REF.	REFERENCIA SIGPAC	CULTIVO	DESCRIPCIÓN CULTIVO	S/R	G.PAGO	PEND. MEDIA (%)	SUP. DEC. ADMISIBLE (ha)	SUP. COMPROM. (ha)	SUP. AJUSTADA COMPROM. (1) (ha)	SUP. CONV. SIGPAC (ha)	SUP. CERTIE (ha)	SUP. CAMPO (ha)	SUP. CAMPO DETERCULT. DECLARADO (ha)	SUP. DEC. REDUCIDA (ha)	SUP. PROPUESTA (ha)
-1546142	18-063-008-00854-006	206332	NARANJO-WASHINGTON NAVEL	R	433	9,50	0,01	0,01	0,01		0,01			0,01	0,01
1700000005290855	18-063-007-00087-003	206332	NARANJO-WASHINGTON NAVEL	R	433	7,10	0,10	0,10	0,10		0,10			0,10	0,10
1700000005290863	18-063-008-00500-001	206332	NARANJO-WASHINGTON NAVEL	R	433	12,40	0,19	0,19	0,19		0,19			0,19	0,19
1700000005290864	18-063-008-00500-005	206332	NARANJO-WASHINGTON NAVEL	R	433	10,60	0,16	0,16	0,16		0,17			0,16	0,16
1700000005290865	18-063-008-00500-008	206332	NARANJO-WASHINGTON NAVEL	R	433	3,90	0,04	0,04	0,04		0,04			0,04	0,04
1700000005290871	18-063-007-00089-002	206332	NARANJO-WASHINGTON NAVEL	R	433	8,80	0,02	0,02	0,02		0,02			0,02	0,02

INCIDENCIAS

INCIDENCIA DESCRIPCIÓN

- 256 Solicitud con recintos no declarados en campaña actual con una reducción por omisión de superficie superior al 3%
CÓDIGO PARA EL PORCENTAJE DE REDUCCIÓN POR OMISIÓN QUE CORRESPONDE A LA SOLICITUD:1
- 100400 Recinto con cultivo, variedad, régimen de explotación o uso Sigpac no compatible con la operación solicitada (Anexo IV.I Cultivos y variedades elegibles para las Intervenciones. Orden de 28 de marzo de 2023).
Ref:1700000005290873 Recinto:18-063-008-00533-00004 Cultivo:206235 NARANJO-CASTELLANA Secano Uso:CI
- 100422 Recinto declarado por error para una operación de la 6503, que se ha corregido de oficio desmarcando la operación incorrecta, de acuerdo con la fecha de inscripción del recinto en la producción ecológica.
Ref:-1546142 Recinto:18-063-008-00854-00006 Cultivo:206332 NARANJO-WASHINGTON NAVEL Regadío
- 100424 Solicita recinto que no está comprometido para la operación.
Ref:1700000005290873 Recinto:18-063-008-00533-00004 Cultivo:206235 NARANJO-CASTELLANA Secano

(1) Superficie declarada admisible ajustada con la superficie comprometida.
(2) Factor de penalización valorando el alcance para el tipo de compromiso.

Puede verificar la integridad de una copia de este documento mediante la lectura del código QR adjunto o mediante el acceso a la dirección <https://ws050.juntadeandalucia.es/verificarFirma> indicando el código de VERIFICACIÓN

FIRMADO POR	JUAN JOSE SOLER GARCIA	FECHA	03/07/2024	
	ROCIO GUIJARRO MILLAN			
VERIFICACIÓN	Pk2jm6MP8Q4FQJJZRRTHBNMQA26B8	PÁGINA	1688/3256	



APELLIDOS Y NOMBRE / RAZÓN SOCIAL

MARQUEZ ASENSIO JOAQUIN

NIF
***7949*

EXPEDIENTE
1252567

ANUALIDAD DE PAGO

1ª

IMPORTE POR ANUALIDAD

	2023	2024	2025	2026	2027
IMPORTE MÁXIMO SUBVENCIONABLE	2.085,63 €	2.085,63 €	2.085,63 €	2.085,63 €	2.085,63 €
IMPORTE MEDIO DE TRANSFERENCIA (€/ha)	232,51 €	232,51 €	232,51 €	232,51 €	232,51 €

RESUMEN DE UNIDADES

Cód	GRUPO DE PAGO	Sup. Dec. Admisible (ha)	Sup. Comprometida (ha)	Sup. ajustada compromiso (1) (ha)	% sobredec.	Sup. Propuesta (ha)	Importe Declarado	Importe Topado	Importe Propuesto	Importe tras sobredec.
429	OLIVAR	4,61		4,61	0,00	4,61	1.142,82	1.142,82	1.142,82	1.142,82
432	FRUTALES SECANO	4,36		4,36	0,00	4,36	942,81	942,81	942,81	942,81
TOTAL		8,97	8,97	8,97		8,97	2.085,63	2.085,63	2.085,63	2.085,63

APLICACIÓN DE REDUCCIONES Y PENALIZACIONES

GRUPO DE PAGO	Importe Calculado	Importe prereduc.	Criterios de subvencionabilidad y compromisos	Presentación tardía	Omisión declaración	Condicionalidad	IMPORTE (Euros)
							PROPUESTO
FRUTALES SECANO	942,81	942,81	0,00	0,00	0,00	0,00	942,81
OLIVAR	1.142,82	1.142,82	0,00	0,00	0,00	0,00	1.142,82
TOTAL	2.085,63	2.085,63					2.085,63

RESUMEN DE PAGOS

PROPUESTO	IMPORTE (Euros)			
	PROPUESTO	FEADER (Eje 2)	MAPA	CAPADR
PROPUESTO	2.085,63	1.772,79	204,60	108,24

RECINTOS PROPUESTOS

REF.	REFERENCIA SIGPAC	CULTIVO DESCRIPCIÓN CULTIVO	S/R	G.PAGO	PEND. MEDIA (%)	SUP. DEC. ADMISIBLE (ha)	SUP. COMPROM. (ha)	SUP. AJUSTADA COMPR.(1) (ha)	SUP. CONV. SIGPAC (ha)	SUP. CERTIF. (ha)	SUP. CAMPO (ha)	SUP. CAMPO DETER. CULT. DECLARADO (ha)	SUP. DEC. REDUCIDA (ha)	SUP. PROPUESTA (ha)
-1047737	18-046-006-00257-002	101010 OLIVAR-PICUAL	S	429	0,90	4,61	4,61	4,61		4,61			4,61	4,61
-1047677	18-046-006-00257-028	124022 PISTACHO-KERMAN	S	432	1,40	4,36	4,36	4,36		4,36			4,36	4,36

(1) Superficie declarada admisible ajustada con la superficie comprometida.
(2) Factor de penalización valorando el alcance para el tipo de compromiso.

Puede verificar la integridad de una copia de este documento mediante la lectura del código QR adjunto o mediante el acceso a la dirección <https://ws050.juntadeandalucia.es/verificarFirma> indicando el código de VERIFICACIÓN

FIRMADO POR	JUAN JOSE SOLER GARCIA	FECHA	03/07/2024	
	ROCIO GUIJARRO MILLAN			
VERIFICACIÓN	Pk2jm6MP8Q4FQJJZRRTHBNMQA26B8	PÁGINA	1689/3256	



APELLIDOS Y NOMBRE / RAZÓN SOCIAL **NIF** **EXPEDIENTE** **ANUALIDAD DE PAGO**
 MARQUEZ CASTILLO MARIA VIRTUDES ****4350* 1223294 1ª

IMPORTE POR ANUALIDAD

	2023	2024	2025	2026	2027
IMPORTE MÁXIMO SUBVENCIONABLE	2.140,83 €	2.140,83 €	2.140,83 €	2.140,83 €	2.140,83 €
IMPORTE MEDIO DE TRANSFERENCIA (€/ha)	30,40 €	30,40 €	30,40 €	30,40 €	30,40 €

RESUMEN DE UNIDADES

Cód	GRUPO DE PAGO	Sup. Dec. Admisible (ha)	Sup. Comprometida (ha)	Sup. ajustada compromiso (1) (ha)	% sobredec.	Sup. Propuesta (ha)	Importe Declarado	Importe Topado	Importe Propuesto	Importe tras sobredec.
428	PASTOS ASOCIADOS A GANADERÍA ECOLÓGICA	70,43		70,43	0,00	70,43	5.785,82	2.140,83	2.140,83	2.140,83
TOTAL		70,43	70,43	70,43		70,43	5.785,82	2.140,83	2.140,83	2.140,83

APLICACIÓN DE REDUCCIONES Y PENALIZACIONES

GRUPO DE PAGO	Importe Calculado	Importe prereduc.	Criterios de subvencionabilidad y compromisos	Presentación tardía	Omisión declaración	Condicionalidad	IMPORTE (Euros) PROPUESTO
PASTOS ASOCIADOS A GANADERÍA	2.140,83	2.140,83	0,00	0,00	0,00	0,00	2.140,83
TOTAL	2.140,83	2.140,83					2.140,83

RESUMEN DE PAGOS

	IMPORTE (Euros)			
	PROPUESTO	FEADER (Eje 2)	MAPA	CAPADR
PROPUESTO	2.140,83	1.819,71	210,02	111,10

RECINTOS PROPUESTOS

REF.	REFERENCIA SIGPAC	CULTIVO	DESCRIPCIÓN CULTIVO	S/R	G.PAGO	PEND. MEDIA (%)	SUP. DEC. ADMISIBLE (ha)	SUP. COMPROM. (ha)	SUP. AJUSTADA COMPR.(1) (ha)	SUP. CONV. SIGPAC (ha)	SUP. CERTIF. (ha)	SUP. CAMPO (ha)	SUP. CAMPO DETER. CULT. DECLARADO (ha)	SUP. DEC. REDUCIDA (ha)	SUP. PROPUESTA (ha)
6949851	18-047-900-99000-990	62000	PASTOS PERMANENTES DE 5 O MAS AÑOS-SIN VARIEDAD	S	428	52,05	70,43	70,43	70,43		70,43			70,43	70,43

INCIDENCIAS

INCIDENCIA DESCRIPCIÓN

100424 Solicita recinto que no está comprometido para la operación.
 Ref:5566029 Recinto:18-047-015-00690-00001 Cultivo:8000 AVENA-SIN VARIEDAD Secano

(1) Superficie declarada admisible ajustada con la superficie comprometida.
 (2) Factor de penalización valorando el alcance para el tipo de compromiso.

Puede verificar la integridad de una copia de este documento mediante la lectura del código QR adjunto o mediante el acceso a la dirección <https://ws050.juntadeandalucia.es/verificarFirma> indicando el código de VERIFICACIÓN

FIRMADO POR	JUAN JOSE SOLER GARCIA	FECHA	03/07/2024	
	ROCIO GUIJARRO MILLAN			
VERIFICACIÓN	Pk2jm6MP8Q4FQJJZRRTHBNMQA26B8	PÁGINA	1690/3256	



Datos considerados para el Cálculo de la Carga Ganadera mínima y máxima del expediente

Explotación	Especie	Inscrito en Sipea y Admisible	Ugm Calculada para CG Mínima	Ugm Calculada para CG Máxima
ES180230000790	CAPRINA	SI	0,17	0,17
ES180230000790	OVINA	SI	4,50	4,50
ES180460000336	CAPRINA	SI	0,58	0,58
ES180460000336	OVINA	SI	20,41	20,41
			25,66	25,66

Superficie determinada para Cálculo Carga Ganadera Mínima: 239,63 ha

Superficie determinada para Cálculo Carga Ganadera Máxima: 239,63 ha

Carga Ganadera Mínima Expediente: 0,11 ugm/ha

Carga Ganadera Máxima Expediente: 0,11 ugm/ha

Los importes del Grupo de Pago de pastos de este expediente han sido ajustados por no llegar a la carga ganadera mínima de 0,3

Recintos Determinados para el Cálculo de Garga Ganadera Mínima

REF.	REFERENCIA SIGPAC	CULTIVO	DESCRIPCIÓN CULTIVO	S/R	SUP. PROPUESTA (ha)
5305671	18-024-041-00006-00002	62000	PASTOS PERMANENTES DE 5 O MAS AÑOS-SIN VARIEDAD	S	115,16
5305690	18-024-045-00013-00001	62000	PASTOS PERMANENTES DE 5 O MAS AÑOS-SIN VARIEDAD	S	30,08
5305691	18-024-045-00013-00002	62000	PASTOS PERMANENTES DE 5 O MAS AÑOS-SIN VARIEDAD	S	1,28
5305692	18-024-045-00013-00005	62000	PASTOS PERMANENTES DE 5 O MAS AÑOS-SIN VARIEDAD	S	3,15
5305693	18-024-045-00013-00007	62000	PASTOS PERMANENTES DE 5 O MAS AÑOS-SIN VARIEDAD	S	1,45
5305700	18-024-045-00014-00001	62000	PASTOS PERMANENTES DE 5 O MAS AÑOS-SIN VARIEDAD	S	6,14
5305701	18-024-045-00014-00003	62000	PASTOS PERMANENTES DE 5 O MAS AÑOS-SIN VARIEDAD	S	4,07
5305702	18-024-045-00014-00005	62000	PASTOS PERMANENTES DE 5 O MAS AÑOS-SIN VARIEDAD	S	0,89
5305708	18-024-045-00015-00001	62000	PASTOS PERMANENTES DE 5 O MAS AÑOS-SIN VARIEDAD	S	6,98
6949851	18-047-900-99000-99001	62000	PASTOS PERMANENTES DE 5 O MAS AÑOS-SIN VARIEDAD	S	70,43

Recintos Determinados para el Cálculo de Garga Ganadera Máxima

REF.	REFERENCIA SIGPAC	CULTIVO	DESCRIPCIÓN CULTIVO	S/R	SUP. PROPUESTA (ha)
5305671	18-024-041-00006-00002	62000	PASTOS PERMANENTES DE 5 O MAS AÑOS-SIN VARIEDAD	S	115,16
5305690	18-024-045-00013-00001	62000	PASTOS PERMANENTES DE 5 O MAS AÑOS-SIN VARIEDAD	S	30,08
5305691	18-024-045-00013-00002	62000	PASTOS PERMANENTES DE 5 O MAS AÑOS-SIN VARIEDAD	S	1,28
5305692	18-024-045-00013-00005	62000	PASTOS PERMANENTES DE 5 O MAS AÑOS-SIN VARIEDAD	S	3,15
5305693	18-024-045-00013-00007	62000	PASTOS PERMANENTES DE 5 O MAS AÑOS-SIN VARIEDAD	S	1,45
5305700	18-024-045-00014-00001	62000	PASTOS PERMANENTES DE 5 O MAS AÑOS-SIN VARIEDAD	S	6,14
5305701	18-024-045-00014-00003	62000	PASTOS PERMANENTES DE 5 O MAS AÑOS-SIN VARIEDAD	S	4,07
5305702	18-024-045-00014-00005	62000	PASTOS PERMANENTES DE 5 O MAS AÑOS-SIN VARIEDAD	S	0,89
5305708	18-024-045-00015-00001	62000	PASTOS PERMANENTES DE 5 O MAS AÑOS-SIN VARIEDAD	S	6,98
6949851	18-047-900-99000-99001	62000	PASTOS PERMANENTES DE 5 O MAS AÑOS-SIN VARIEDAD	S	70,43

(1) Superficie declarada admisible ajustada con la superficie comprometida.

(2) Factor de penalización valorando el alcance para el tipo de compromiso.

Puede verificar la integridad de una copia de este documento mediante la lectura del código QR adjunto o mediante el acceso a la dirección <https://ws050.juntadeandalucia.es/verificarFirma> indicando el código de VERIFICACIÓN

FIRMADO POR	JUAN JOSE SOLER GARCIA	FECHA	03/07/2024	
	ROCIO GUIJARRO MILLAN			
VERIFICACIÓN	Pk2jm6MP8Q4FQJJZRRTHBNMQA26B8	PÁGINA	1691/3256	



<u>APELLIDOS Y NOMBRE / RAZÓN SOCIAL</u>	<u>NIF</u>	<u>EXPEDIENTE</u>	<u>ANUALIDAD DE PAGO</u>
MÁRQUEZ PARRA DANIEL	****8159*	1001486	

RESUMEN DE PAGOS

	<u>PROPUESTO</u>	<u>IMPORTE (Euros)</u>		
		<u>FEADER (Eje 2)</u>	<u>MAPA</u>	<u>CAPADR</u>
PROPUESTO	0,00	0,00	0,00	0,00

INCIDENCIAS

INCIDENCIA DESCRIPCIÓN

7162	Se advierte que en el impreso DATOS DE RECINTOS no está consignada la operación solicitada en el impreso SOLICITA LINEAS DE AYUDA DE DESARROLLO RURAL.
101008	Expediente sin compromisos vigentes. Operación:6503.2

(1) Superficie declarada admisible ajustada con la superficie comprometida.
(2) Factor de penalización valorando el alcance para el tipo de compromiso.

Puede verificar la integridad de una copia de este documento mediante la lectura del código QR adjunto o mediante el acceso a la dirección https://ws050.juntadeandalucia.es/verificarFirma indicando el código de VERIFICACIÓN				
FIRMADO POR	JUAN JOSE SOLER GARCIA	FECHA	03/07/2024	
	ROCIO GUIJARRO MILLAN			
VERIFICACIÓN	Pk2jm6MP8Q4FQJJZRRTHBNMQA26B8	PÁGINA	1692/3256	



APELLIDOS Y NOMBRE / RAZÓN SOCIAL

MARTIN ARCHILLA JOSE

NIF

****2773*

EXPEDIENTE

1039250

ANUALIDAD DE PAGO

1ª

IMPORTE POR ANUALIDAD

	2023	2024	2025	2026	2027
IMPORTE MÁXIMO SUBVENCIONABLE	1.710,46 €	1.710,46 €	1.710,46 €	1.710,46 €	1.710,46 €
IMPORTE MEDIO DE TRANSFERENCIA (€/ha)	216,24 €	216,24 €	216,24 €	216,24 €	216,24 €

RESUMEN DE UNIDADES

Cód	GRUPO DE PAGO	Sup. Dec. Admisible (ha)	Sup. Comprometida (ha)	Sup. ajustada compromiso (1) (ha)	% sobredec.	Sup. Propuesta (ha)	Importe Declarado	Importe Topado	Importe Propuesto	Importe tras sobredec.
432	FRUTALES SECANO	7,91		7,91	0,00	7,91	1.710,46	1.710,46	1.710,46	1.710,46
TOTAL		7,91	7,91	7,91		7,91	1.710,46	1.710,46	1.710,46	1.710,46

APLICACIÓN DE REDUCCIONES Y PENALIZACIONES

GRUPO DE PAGO	Importe Calculado	Importe prerreduc.	Importe subvencionabilidad y compromisos	Presentación tardía	Omisión declaración	Condicionalidad	IMPORTE (Euros) PROPUESTO
FRUTALES SECANO	1.710,46	1.710,46	0,00	0,00	0,00	0,00	1.710,46
TOTAL	1.710,46	1.710,46					1.710,46

RESUMEN DE PAGOS

	IMPORTE (Euros)			
	PROPUESTO	FEADER (Eje 2)	MAPA	CAPADR
PROPUESTO	1.710,46	1.453,89	167,80	88,77

RECINTOS PROPUESTOS

REF.	REFERENCIA SIGPAC	CULTIVO DESCRIPCIÓN CULTIVO	S/R G.PAGO	PEND. MEDIA (%)	SUP. DEC. ADMISIBLE (ha)	SUP. COMPROM. (ha)	SUP. AJUSTADA COMPROM. (1) (ha)	SUP. CONV. SIGPAC (ha)	SUP. CERTIE. (ha)	SUP. CAMPO (ha)	SUP. CAMPO DETER. CULT. DECLARADO (ha)	SUP. DEC. REDUCIDA (ha)	SUP. PROPUESTA (ha)
-948263	18-144-020-00006-003	104022 ALMENDROS-LARGUETA	S 432	45,00	0,27	0,27	0,27		0,27			0,27	0,27
1700000005656293	18-144-020-00016-001	104022 ALMENDROS-LARGUETA	S 432	41,90	0,26	0,26	0,26		0,26			0,26	0,26
1700000005656294	18-144-020-00042-002	104022 ALMENDROS-LARGUETA	S 432	37,80	2,84	2,84	2,84		2,84			2,84	2,84
1700000005656295	18-144-020-00046-001	104022 ALMENDROS-LARGUETA	S 432	25,50	0,10	0,10	0,10		0,10			0,10	0,10
1700000005656296	18-144-019-00342-001	104022 ALMENDROS-LARGUETA	S 432	36,90	0,20	0,20	0,20		0,20			0,20	0,20
1700000005656297	18-144-019-00355-001	104022 ALMENDROS-LARGUETA	S 432	34,90	0,32	0,32	0,32		0,32			0,32	0,32
1700000005656298	18-144-019-00341-001	104022 ALMENDROS-LARGUETA	S 432	41,90	0,66	0,66	0,66		0,66			0,66	0,66
1700000005656299	18-144-020-00006-001	104022 ALMENDROS-LARGUETA	S 432	40,30	0,43	0,43	0,43		0,43			0,43	0,43
1700000005656300	18-144-020-00007-001	104022 ALMENDROS-LARGUETA	S 432	36,70	0,37	0,37	0,37		0,37			0,37	0,37
1700000005656301	18-144-020-00044-002	104022 ALMENDROS-LARGUETA	S 432	38,70	1,52	1,52	1,52		1,52			1,52	1,52
1700000005656302	18-144-020-00064-001	104022 ALMENDROS-LARGUETA	S 432	26,00	0,94	0,94	0,94		0,94			0,94	0,94

INCIDENCIAS

INCIDENCIA DESCRIPCIÓN

100424 Solicita recinto que no está comprometido para la operación.

Ref:1700000005656288 Recinto:18-144-019-00395-00002 Cultivo:101010 OLIVAR-PICUAL Secano

Ref:1700000005656290 Recinto:18-144-019-00396-00003 Cultivo:102160 VIÑEDO VINIFICACIÓN-PEDRO XIMENEZ Secano

Ref:1700000005656291 Recinto:18-144-019-00396-00005 Cultivo:101010 OLIVAR-PICUAL Secano

Ref:-948264 Recinto:18-144-020-00006-00004 Cultivo:102160 VIÑEDO VINIFICACIÓN-PEDRO XIMENEZ Secano

(1) Superficie declarada admisible ajustada con la superficie comprometida.
(2) Factor de penalización valorando el alcance para el tipo de compromiso.

Puede verificar la integridad de una copia de este documento mediante la lectura del código QR adjunto o mediante el acceso a la dirección <https://ws050.juntadeandalucia.es/verificarFirma> indicando el código de VERIFICACIÓN

FIRMADO POR	JUAN JOSE SOLER GARCIA	FECHA	03/07/2024	
	ROCIO GUIJARRO MILLAN			
VERIFICACIÓN	Pk2jm6MP8Q4FQJJZRRTHBNMQA26B8	PÁGINA	1693/3256	



APELLIDOS Y NOMBRE / RAZÓN SOCIAL
MARTIN ARCHILLA MANUEL

NIF
****7771*

EXPEDIENTE
1039538

ANUALIDAD DE PAGO
1ª

IMPORTE POR ANUALIDAD

	2023	2024	2025	2026	2027
IMPORTE MÁXIMO SUBVENCIONABLE	1.277,98 €	1.277,98 €	1.277,98 €	1.277,98 €	1.277,98 €
IMPORTE MEDIO DE TRANSFERENCIA (€/ha)	216,24 €	216,24 €	216,24 €	216,24 €	216,24 €

RESUMEN DE UNIDADES

Cód	GRUPO DE PAGO	Sup. Dec. Admisible (ha)	Sup. Comprometida (ha)	Sup. ajustada compromiso (1) (ha)	% sobredec.	Sup. Propuesta (ha)	Importe Declarado	Importe Topado	Importe Propuesto	Importe tras sobredec.
432	FRUTALES SECANO	5,91		5,91	0,00	5,91	1.277,98	1.277,98	1.277,98	1.277,98
TOTAL		5,91	5,91	5,91		5,91	1.277,98	1.277,98	1.277,98	1.277,98

APLICACIÓN DE REDUCCIONES Y PENALIZACIONES

GRUPO DE PAGO	Importe Calculado	Importe prereduc.	Criterios de subvencionabilidad y compromisos	Presentación tardía	Omisión declaración	Condicionalidad	IMPORTE (Euros) PROPUESTO
FRUTALES SECANO	1.277,98	1.277,98	0,00	0,00	0,00	0,00	1.277,98
TOTAL	1.277,98	1.277,98					1.277,98

RESUMEN DE PAGOS

	IMPORTE (Euros)			
	PROPUESTO	FEADER (Eje 2)	MAPA	CAPADR
PROPUESTO	1.277,98	1.086,28	125,37	66,33

RECINTOS PROPUESTOS

REF.	REFERENCIA SIGPAC	CULTIVO DESCRIPCIÓN CULTIVO	S/R	G.PAGO	PEND. MEDIA (%)	SUP. DEC. ADMISIBLE (ha)	SUP. COMPROM. (ha)	SUP. AJUSTADA COMPROM. (1) (ha)	SUP. CONV. SIGPAC (ha)	SUP. CERTIE (ha)	SUP. CAMPO (ha)	SUP. CAMPO DETER. CULT. DECLARADO (ha)	SUP. DEC. REDUCIDA (ha)	SUP. PROPUESTA (ha)
1700000005652708	18-144-020-00024-001	104022 ALMENDROS-LARGUETA	S	432	43,80	0,43	0,43	0,43		0,43			0,43	0,43
1700000005652709	18-144-020-00030-004	104022 ALMENDROS-LARGUETA	S	432	44,40	0,07	0,07	0,07		0,07			0,07	0,07
1700000005652710	18-144-020-00036-002	104022 ALMENDROS-LARGUETA	S	432	38,30	0,95	0,95	0,95		0,95			0,95	0,95
1700000005652711	18-144-020-00029-003	104022 ALMENDROS-LARGUETA	S	432	50,60	0,66	0,66	0,66		0,66			0,66	0,66
1700000005652712	18-144-020-00030-005	104022 ALMENDROS-LARGUETA	S	432	48,50	1,34	1,34	1,34		1,34			1,34	1,34
1700000005652713	18-144-020-00111-001	104022 ALMENDROS-LARGUETA	S	432	36,20	0,26	0,26	0,26		0,26			0,26	0,26
1700000005652714	18-144-020-00042-002	104022 ALMENDROS-LARGUETA	S	432	37,80	1,17	1,17	1,17		1,17			1,17	1,17
1700000005652715	18-144-020-00099-001	104022 ALMENDROS-LARGUETA	S	432	44,10	1,03	1,03	1,03		1,03			1,03	1,03

(1) Superficie declarada admisible ajustada con la superficie comprometida.
(2) Factor de penalización valorando el alcance para el tipo de compromiso.

Puede verificar la integridad de una copia de este documento mediante la lectura del código QR adjunto o mediante el acceso a la dirección <https://ws050.juntadeandalucia.es/verificarFirma> indicando el código de VERIFICACIÓN

FIRMADO POR	JUAN JOSE SOLER GARCIA	FECHA	03/07/2024	
	ROCIO GUIJARRO MILLAN			
VERIFICACIÓN	Pk2jm6MP8Q4FQJJZRRTHBNMQA26B8	PÁGINA	1694/3256	



<u>APELLIDOS Y NOMBRE / RAZÓN SOCIAL</u>	<u>NIF</u>	<u>EXPEDIENTE</u>	<u>ANUALIDAD DE PAGO</u>
MARTIN CHINCHILLA FRANCISCO	***2558*	1053500	

RESUMEN DE PAGOS

PROPUESTO	<u>IMPORTE (Euros)</u>			
	<u>PROPUESTO</u>	<u>FEADER (Eje 2)</u>	<u>MAPA</u>	<u>CAPADR</u>
	0,00	0,00	0,00	0,00

INCIDENCIAS

INCIDENCIA DESCRIPCIÓN

- 100400 Recinto con cultivo, variedad, régimen de explotación o uso Siggac no compatible con la operación solicitada (Anexo IV.I Cultivos y variedades elegibles para las Intervenciones. Orden de 28 de marzo de 2023).
Ref:-1318866 Recinto:18-150-003-00151-00001 Cultivo:343001 AGUACATE-BACON Secano Uso:OF
- 100402 Recinto solicitado no forma parte de ningún organismo de control autorizado para la producción ecológica en Andalucía o fecha de inscripción posterior al plazo establecido (Anexo I. Criterios de Subvencionabilidad. Orden 28 de marzo de 2023).
Ref:-436721 Recinto:18-150-006-00030-00006 Cultivo:343001 AGUACATE-BACON Regadío
- 100424 Solicita recinto que no está comprometido para la operación.
Ref:-1318866 Recinto:18-150-003-00151-00001 Cultivo:343001 AGUACATE-BACON Secano
Ref:-436721 Recinto:18-150-006-00030-00006 Cultivo:343001 AGUACATE-BACON Regadío
- 101008 Expediente sin compromisos vigentes.
Operación:6503.2

(1) Superficie declarada admisible ajustada con la superficie comprometida.
(2) Factor de penalización valorando el alcance para el tipo de compromiso.

Puede verificar la integridad de una copia de este documento mediante la lectura del código QR adjunto o mediante el acceso a la dirección https://ws050.juntadeandalucia.es/verificarFirma indicando el código de VERIFICACIÓN				
FIRMADO POR	JUAN JOSE SOLER GARCIA	FECHA	03/07/2024	
	ROCIO GUIJARRO MILLAN			
VERIFICACIÓN	Pk2jm6MP8Q4FQJJZRRTHBNMQA26B8	PÁGINA	1695/3256	



APELLIDOS Y NOMBRE / RAZÓN SOCIAL

MARTIN ESCUDERO DESIRE

NIF
***0483*

EXPEDIENTE
1261727

ANUALIDAD DE PAGO

1ª

IMPORTE POR ANUALIDAD

	2023	2024	2025	2026	2027
IMPORTE MÁXIMO SUBVENCIONABLE	1.037,95 €	1.037,95 €	1.037,95 €	1.037,95 €	1.037,95 €
IMPORTE MEDIO DE TRANSFERENCIA (€/ha)	216,24 €	216,24 €	216,24 €	216,24 €	216,24 €

RESUMEN DE UNIDADES

Cód	GRUPO DE PAGO	Sup. Dec. Admisible (ha)	Sup. Comprometida (ha)	Sup. ajustada compromiso (1) (ha)	% sobredec.	Sup. Propuesta (ha)	Importe Declarado	Importe Topado	Importe Propuesto	Importe tras sobredec.
432	FRUTALES SECANO	4,80		4,80	0,00	4,80	1.037,95	1.037,95	1.037,95	1.037,95
TOTAL		4,80	4,80	4,80		4,80	1.037,95	1.037,95	1.037,95	1.037,95

APLICACIÓN DE REDUCCIONES Y PENALIZACIONES

GRUPO DE PAGO	Importe Calculado	Importe prereduc.	Criterios de subvencionabilidad y compromisos	Presentación tardía	Omisión declaración	Condicionalidad	IMPORTE (Euros) PROPUESTO
FRUTALES SECANO	1.037,95	1.037,95	0,00	0,00	0,00	0,00	1.037,95
TOTAL	1.037,95	1.037,95					1.037,95

RESUMEN DE PAGOS

	IMPORTE (Euros)			
	PROPUESTO	FEADER (Eje 2)	MAPA	CAPADR
PROPUESTO	1.037,95	882,26	101,82	53,87

RECINTOS PROPUESTOS

REF.	REFERENCIA SIGPAC	CULTIVO	DESCRIPCIÓN CULTIVO	S/R	G.PAGO	PEND. MEDIA (%)	SUP. DEC. ADMISIBLE (ha)	SUP. COMPROM. (ha)	SUP. AJUSTADA COMPR.(1) (ha)	SUP. CONV. SIGPAC (ha)	SUP. CERTIE (ha)	SUP. CAMPO (ha)	SUP. CAMPO DETER. CULT. DECLARADO (ha)	SUP. DEC. REDUCIDA (ha)	SUP. PROPUESTA (ha)
5284800	18-182-007-00307-001	104022	ALMENDROS-LARGUETA	S	432	38,20	0,85	0,85	0,85		0,88			0,85	0,85
5284801	18-182-007-00313-002	104024	ALMENDROS-MARCONA	S	432	52,70	3,95	3,95	3,95		3,95			3,95	3,95

(1) Superficie declarada admisible ajustada con la superficie comprometida.

(2) Factor de penalización valorando el alcance para el tipo de compromiso.

Puede verificar la integridad de una copia de este documento mediante la lectura del código QR adjunto o mediante el acceso a la dirección <https://ws050.juntadeandalucia.es/verificarFirma> indicando el código de VERIFICACIÓN

FIRMADO POR	JUAN JOSE SOLER GARCIA	FECHA	03/07/2024	
	ROCIO GUIJARRO MILLAN			
VERIFICACIÓN	Pk2jm6MP8Q4FQJJZRRTHBNMQA26B8	PÁGINA	1696/3256	



APELLIDOS Y NOMBRE / RAZÓN SOCIAL
MARTIN FERNANDEZ JOSE FRANCISCO

NIF
***9357*

EXPEDIENTE
1003876

ANUALIDAD DE PAGO

RESUMEN DE PAGOS

	PROPUESTO	IMPORTE (Euros)		
		FEADER (Eje 2)	MAPA	CAPADR
PROPUESTO	0,00	0,00	0,00	0,00

INCIDENCIAS

INCIDENCIA DESCRIPCIÓN

- 100402 Recinto solicitado no forma parte de ningún organismo de control autorizado para la producción ecológica en Andalucía o fecha de inscripción posterior al plazo establecido (Anexo I. Criterios de Subvencionabilidad. Orden 28 de marzo de 2023).
Ref:-1015284 Recinto:18-036-008-00092-00008 Cultivo:20000 BARBECHO TRADICIONAL-SIN VARIEDAD Secano
- 100406 Grupo de cultivo declarado en el recinto no coincide con el grupo de cultivo existente en el organismo de control autorizado para la producción ecológica en Andalucía (Anexo I. Criterios de Subvencionabilidad. Orden 28 de marzo de 2023).
Ref:-1015284 Recinto:18-036-008-00092-00008 Cultivo:20000 BARBECHO TRADICIONAL-SIN VARIEDAD Secano Grupo de SIPEA:PASTOS ASOCIADOS
- 100421 Recinto declarado por error para una operación de la 6503, que se ha corregido de oficio marcando la operación correcta, de acuerdo con la fecha de inscripción del recinto en la producción ecológica.
Ref:-1015284 Recinto:18-036-008-00092-00008 Cultivo:20000 BARBECHO TRADICIONAL-SIN VARIEDAD Secano
- 100424 Solicita recinto que no está comprometido para la operación.
Ref:-1015284 Recinto:18-036-008-00092-00008 Cultivo:20000 BARBECHO TRADICIONAL-SIN VARIEDAD Secano
- 101008 Expediente sin compromisos vigentes.
Operación:6503.2

(1) Superficie declarada admisible ajustada con la superficie comprometida.
(2) Factor de penalización valorando el alcance para el tipo de compromiso.

Puede verificar la integridad de una copia de este documento mediante la lectura del código QR adjunto o mediante el acceso a la dirección https://ws050.juntadeandalucia.es/verificarFirma indicando el código de VERIFICACIÓN				
FIRMADO POR	JUAN JOSE SOLER GARCIA	FECHA	03/07/2024	
	ROCIO GUIJARRO MILLAN			
VERIFICACIÓN	Pk2jm6MP8Q4FQJJZRRTHBNMQA26B8	PÁGINA	1697/3256	



APELLIDOS Y NOMBRE / RAZÓN SOCIAL

MARTIN GALDEANO LUIS

NIF
***2712*

EXPEDIENTE
1113989

ANUALIDAD DE PAGO

1ª

IMPORTE POR ANUALIDAD

	2023	2024	2025	2026	2027
IMPORTE MÁXIMO SUBVENCIONABLE	950,99 €	950,99 €	950,99 €	950,99 €	950,99 €
IMPORTE MEDIO DE TRANSFERENCIA (€/ha)	235,39 €	235,39 €	235,39 €	235,39 €	235,39 €

RESUMEN DE UNIDADES

Cód	GRUPO DE PAGO	Sup. Dec. Admisible (ha)	Sup. Comprometida (ha)	Sup. ajustada compromiso (1) (ha)	% sobredec.	Sup. Propuesta (ha)	Importe Declarado	Importe Topado	Importe Propuesto	Importe tras sobredec.
432	FRUTALES SECANO	3,46		3,46	0,00	3,46	748,19	748,19	748,19	748,19
433	FRUTALES REGADÍO	0,58		0,58	0,00	0,58	202,80	202,80	202,80	202,80
TOTAL		4,04	4,04	4,04		4,04	950,99	950,99	950,99	950,99

APLICACIÓN DE REDUCCIONES Y PENALIZACIONES

GRUPO DE PAGO	Importe Calculado	Importe prereduc.	Criterios de subvencionabilidad y compromisos			Presentación tardía	Omisión declaración	Condicionalidad	PROPUESTO	IMPORTE (Euros)
			subvencionabilidad	y compromisos						PROPUESTO
FRUTALES REGADÍO	202,80	202,80	0,00		0,00	0,00	0,00	0,00	202,80	
FRUTALES SECANO	748,19	748,19	0,00		0,00	0,00	0,00	0,00	748,19	
TOTAL	950,99	950,99							950,99	

RESUMEN DE PAGOS

PROPUESTO	IMPORTE (Euros)			
	PROPUESTO	FEADER (Eje 2)	MAPA	CAPADR
PROPUESTO	950,99	808,34	93,29	49,36

RECINTOS PROPUESTOS

REF.	REFERENCIA SIGPAC	CULTIVO DESCRIPCIÓN CULTIVO	S/R	G.PAGO	PEND. MEDIA (%)	SUP. DEC. ADMISIBLE (ha)	SUP. COMPROM. (ha)	SUP. AJUSTADA COMPR.(1) (ha)	SUP. CONV. SIGPAC (ha)	SUP. CERTIF. (ha)	SUP. CAMPO (ha)	SUP. CAMPO DETER. CULT. DECLARADO (ha)	SUP. DEC. REDUCIDA (ha)	SUP. PROPUESTA (ha)
-899667	18-144-006-00072-001	104024 ALMENDROS-MARCONA	S	432	57,00	0,14	0,14	0,14		0,14			0,14	0,14
1700000006100535	18-144-010-00016-001	217005 GRANADO-WONDERFUL	S	432	54,10	0,27	0,27	0,27		0,27			0,27	0,27
1700000006100536	18-144-006-00071-001	104024 ALMENDROS-MARCONA	S	432	49,70	0,88	0,88	0,88		0,88			0,88	0,88
1700000006100537	18-144-006-00073-001	104024 ALMENDROS-MARCONA	S	432	35,00	0,91	0,91	0,91		0,91			0,91	0,91
1700000006100538	18-144-028-00144-001	104024 ALMENDROS-MARCONA	S	432	59,10	0,24	0,24	0,24		0,24			0,24	0,24
1700000006100539	18-144-028-00185-003	104024 ALMENDROS-MARCONA	S	432	43,30	0,13	0,13	0,13		0,13			0,13	0,13
1700000006100540	18-144-029-00086-001	104024 ALMENDROS-MARCONA	S	432	38,30	0,42	0,42	0,42		0,42			0,42	0,42
1700000006100541	18-144-029-00101-001	104024 ALMENDROS-MARCONA	S	432	36,70	0,47	0,47	0,47		0,47			0,47	0,47
1700000006100529	04-047-022-00099-001	206235 NARANJO-CASTELLANA	R	433	21,30	0,58	0,58	0,58		0,58			0,58	0,58

(1) Superficie declarada admisible ajustada con la superficie comprometida.
(2) Factor de penalización valorando el alcance para el tipo de compromiso.

Puede verificar la integridad de una copia de este documento mediante la lectura del código QR adjunto o mediante el acceso a la dirección <https://ws050.juntadeandalucia.es/verificarFirma> indicando el código de VERIFICACIÓN

FIRMADO POR	JUAN JOSE SOLER GARCIA	FECHA	03/07/2024	
	ROCIO GUIJARRO MILLAN			
VERIFICACIÓN	Pk2jm6MP8Q4FQJJZRRTHBNMQA26B8	PÁGINA	1698/3256	



APELLIDOS Y NOMBRE / RAZÓN SOCIAL

MARTIN GARCIA AGRARIA C.B

NIF

****6073*

EXPEDIENTE

1282346

ANUALIDAD DE PAGO

1ª

IMPORTE POR ANUALIDAD

	2023	2024	2025	2026	2027
IMPORTE MÁXIMO SUBVENCIONABLE	2.226,47 €	2.226,47 €	2.226,47 €	2.226,47 €	2.226,47 €
IMPORTE MEDIO DE TRANSFERENCIA (€/ha)	218,50 €	218,50 €	218,50 €	218,50 €	218,50 €

RESUMEN DE UNIDADES

Cód	GRUPO DE PAGO	Sup. Dec. Admisible (ha)	Sup. Comprometida (ha)	Sup. ajustada compromiso (1) (ha)	% sobredec.	Sup. Propuesta (ha)	Importe Declarado	Importe Topado	Importe Propuesto	Importe tras sobredec.
431	VIÑEDO	1,02		0,97	0,00	0,97	232,74	232,74	232,74	232,74
432	FRUTALES SECANO	9,22		9,22	0,00	9,22	1.993,73	1.993,73	1.993,73	1.993,73
TOTAL		10,24	10,19	10,19		10,19	2.226,47	2.226,47	2.226,47	2.226,47

APLICACIÓN DE REDUCCIONES Y PENALIZACIONES

GRUPO DE PAGO	Importe Calculado	Importe pre-reduc. y compromisos	Criterios de subvencionabilidad y compromisos	Presentación tardía	Omisión declaración	Condicionalidad	IMPORTES (Euros) PROPUESTO
FRUTALES SECANO	1.993,73	1.993,73	0,00	0,00	0,00	0,00	1.993,73
VIÑEDO	232,74	232,74	0,00	0,00	0,00	0,00	232,74
TOTAL	2.226,47	2.226,47					2.226,47

RESUMEN DE PAGOS

	IMPORTES (Euros)			
	PROPUESTO	FEADER (Eje 2)	MAPA	CAPADR
PROPUESTO	2.226,47	1.892,50	218,41	115,56

RECINTOS PROPUESTOS

REF.	REFERENCIA SIGPAC	CULTIVO	DESCRIPCIÓN CULTIVO	S/R G.PAGO	PEND. MEDIA (%)	SUP. DEC. ADMISIBLE (ha)	SUP. COMPROM. (ha)	SUP. AJUSTADA COMPR.(1) (ha)	SUP. CONV. SIGPAC (ha)	SUP. CERTIF. (ha)	SUP. CAMPO (ha)	SUP. CAMPO DETER. CULT. DECLARADO (ha)	SUP. DEC. REDUCIDA (ha)	SUP. PROPUESTA (ha)
170000004597390	18-144-024-00002-005	102000	VIÑEDO VINIFICACIÓN-SIN VARIEDAD	S 431	14,80	0,34	0,34	0,34	0,34	0,34	0,34	0,34	0,34	0,34
170000004597391	18-144-026-00104-001	102000	VIÑEDO VINIFICACIÓN-SIN VARIEDAD	S 431	32,60	0,23	0,23	0,23	0,23	0,23	0,23	0,23	0,23	0,23
170000004597392	18-144-026-00104-002	102000	VIÑEDO VINIFICACIÓN-SIN VARIEDAD	S 431	16,10	0,45	0,40	0,40	0,40	0,40	0,40	0,40	0,40	0,40
170000004597393	18-144-024-00065-001	104014	ALMENDROS-FERRAGNES	S 432	66,40	0,54	0,54	0,54	0,54	0,54	0,54	0,54	0,54	0,54
170000004597394	18-144-006-00140-001	113000	OTROS FRUTALES-SIN VARIEDAD	S 432	39,00	0,03	0,03	0,03	0,03	0,03	0,03	0,03	0,03	0,03
170000004597395	18-144-025-00163-001	104014	ALMENDROS-FERRAGNES	S 432	28,60	0,20	0,20	0,20	0,20	0,20	0,20	0,20	0,20	0,20
170000004597396	18-144-024-00074-001	104014	ALMENDROS-FERRAGNES	S 432	56,50	0,69	0,69	0,69	0,69	0,69	0,69	0,69	0,69	0,69
170000004597397	18-144-006-00091-001	104014	ALMENDROS-FERRAGNES	S 432	56,10	0,31	0,31	0,31	0,31	0,31	0,31	0,31	0,31	0,31
170000004597398	18-144-006-00134-001	104014	ALMENDROS-FERRAGNES	S 432	47,40	0,15	0,15	0,15	0,15	0,15	0,15	0,15	0,15	0,15
170000004597399	18-144-006-00092-001	104014	ALMENDROS-FERRAGNES	S 432	59,90	0,23	0,23	0,23	0,23	0,23	0,23	0,23	0,23	0,23
170000004597400	18-144-006-00133-001	104014	ALMENDROS-FERRAGNES	S 432	51,60	0,94	0,94	0,94	0,94	0,94	0,94	0,94	0,94	0,94
170000004597401	18-144-006-00135-001	104014	ALMENDROS-FERRAGNES	S 432	40,00	0,11	0,11	0,11	0,11	0,11	0,11	0,11	0,11	0,11
170000004597402	18-144-006-00137-001	104014	ALMENDROS-FERRAGNES	S 432	38,50	0,58	0,58	0,58	0,58	0,58	0,58	0,58	0,58	0,58
170000004597403	18-144-007-00068-004	104014	ALMENDROS-FERRAGNES	S 432	49,30	0,36	0,36	0,36	0,36	0,36	0,36	0,36	0,36	0,36
170000004597404	18-144-007-00069-001	104014	ALMENDROS-FERRAGNES	S 432	39,40	3,27	3,27	3,27	3,27	3,27	3,27	3,27	3,27	3,27
170000004597407	18-144-024-00006-001	104014	ALMENDROS-FERRAGNES	S 432	16,80	0,05	0,05	0,05	0,05	0,05	0,05	0,05	0,05	0,05
170000004597408	18-144-023-00053-001	104014	ALMENDROS-FERRAGNES	S 432	26,30	0,13	0,13	0,13	0,13	0,13	0,13	0,13	0,13	0,13
170000004597409	18-144-024-00035-001	104014	ALMENDROS-FERRAGNES	S 432	46,60	0,12	0,12	0,12	0,12	0,12	0,12	0,12	0,12	0,12
170000004597410	18-144-024-00021-001	104014	ALMENDROS-FERRAGNES	S 432	31,90	0,16	0,16	0,16	0,16	0,16	0,16	0,16	0,16	0,16
170000004597411	18-144-025-00078-001	104014	ALMENDROS-FERRAGNES	S 432	19,60	0,85	0,85	0,85	0,85	0,85	0,85	0,85	0,85	0,85
170000004597412	18-144-024-00155-001	104014	ALMENDROS-FERRAGNES	S 432	54,80	0,50	0,50	0,50	0,50	0,50	0,50	0,50	0,50	0,50

(1) Superficie declarada admisible ajustada con la superficie comprometida.
(2) Factor de penalización valorando el alcance para el tipo de compromiso.

Puede verificar la integridad de una copia de este documento mediante la lectura del código QR adjunto o mediante el acceso a la dirección <https://ws050.juntadeandalucia.es/verificarFirma> indicando el código de VERIFICACIÓN

FIRMADO POR	JUAN JOSE SOLER GARCIA	FECHA	03/07/2024
	ROCIO GUIJARRO MILLAN		
VERIFICACIÓN	Pk2jm6MP8Q4FQJJZRRTHBNMQA26B8	PÁGINA	1699/3256





APELLIDOS Y NOMBRE / RAZÓN SOCIAL

MARTIN GOMEZ MARIA DEL CARMEN

NIF
****1884*

EXPEDIENTE
1190431

ANUALIDAD DE PAGO

1ª

IMPORTE POR ANUALIDAD

	2023	2024	2025	2026	2027
IMPORTE MÁXIMO SUBVENCIONABLE	570,17 €	570,17 €	570,17 €	570,17 €	570,17 €
IMPORTE MEDIO DE TRANSFERENCIA (€/ha)	247,90 €	247,90 €	247,90 €	247,90 €	247,90 €

RESUMEN DE UNIDADES

Cód	GRUPO DE PAGO	Sup. Dec. Admisible (ha)	Sup. Comprometida (ha)	Sup. ajustada compromiso (I) (ha)	% sobredec.	Sup. Propuesta (ha)	Importe Declarado	Importe Topado	Importe Propuesto	Importe tras sobredec.
429	OLIVAR	2,32		2,30	0,00	2,30	570,17	570,17	570,17	570,17
TOTAL		2,32	2,30	2,30		2,30	570,17	570,17	570,17	570,17

APLICACIÓN DE REDUCCIONES Y PENALIZACIONES

GRUPO DE PAGO	Importe Calculado	Importe prereduc.	Criterios de subvencionabilidad y compromisos	Presentación tardía	Omisión declaración	Condicionabilidad	IMPORTE (Euros) PROPUESTO
OLIVAR	570,17	570,17	0,00	0,00	0,00	0,00	570,17
TOTAL	570,17	570,17					570,17

RESUMEN DE PAGOS

	IMPORTE (Euros)			
	PROPUESTO	FEADER (Eje 2)	MAPA	CAPADR
PROPUESTO	570,17	484,64	55,93	29,60

RECINTOS PROPUESTOS

REF.	REFERENCIA SIGPAC	CULTIVO	DESCRIPCIÓN CULTIVO	S/R	G.PAGO	PEND. MEDIA (%)	SUP. DEC. ADMISIBLE (ha)	SUP. COMPROM. (ha)	SUP. AJUSTADA COMPROM. (I) (ha)	SUP. CONV. SIGPAC (ha)	SUP. CERTIE. (ha)	SUP. CAMPO (ha)	SUP. CAMPO DETER. CULT. DECLARADO (ha)	SUP. DEC. REDUCIDA (ha)	SUP. PROPUESTA (ha)
170000005591205	18-118-019-00108-003	101194	OLIVAR-LECHIN DE GRANADA	S	429	41,60	0,41	0,41	0,41		0,41			0,41	0,41
170000005591206	18-118-019-00108-007	101194	OLIVAR-LECHIN DE GRANADA	S	429	32,20	0,16	0,16	0,16		0,16			0,16	0,16
170000005591207	18-118-019-00108-010	101194	OLIVAR-LECHIN DE GRANADA	S	429	37,10	0,02	0,02	0,02		0,02			0,02	0,02
170000005591208	18-118-019-00108-012	101194	OLIVAR-LECHIN DE GRANADA	S	429	53,50	0,01	0,01	0,01		0,01			0,01	0,01
170000005591209	18-118-019-00109-002	101194	OLIVAR-LECHIN DE GRANADA	S	429	51,00	1,31	1,29	1,29		1,31			1,29	1,29
170000005591210	18-118-019-00109-010	101194	OLIVAR-LECHIN DE GRANADA	S	429	56,10	0,07	0,07	0,07		0,07			0,07	0,07
170000005591211	18-118-019-00109-007	101194	OLIVAR-LECHIN DE GRANADA	S	429	54,50	0,34	0,34	0,34		0,34			0,34	0,34

INCIDENCIAS

INCIDENCIA DESCRIPCIÓN

4272 Verifica que las líneas de declaración de las Solicitudes Únicas no tienen solapes con la capa de Retroactividad Gráfica (ambas de la misma campaña) a nivel de expediente/línea de declaración gráfica de la solicitud.
 Ref:170000005591209 Recinto:18-118-019-00109-00002 Cultivo: - Agregado de la referencia del recinto.:0 Zona de la referencia del recinto.:0 Superficie solapada.:0,02 Id. Incid.:95942198

(1) Superficie declarada admisible ajustada con la superficie comprometida.
 (2) Factor de penalización valorando el alcance para el tipo de compromiso.

Puede verificar la integridad de una copia de este documento mediante la lectura del código QR adjunto o mediante el acceso a la dirección <https://ws050.juntadeandalucia.es/verificarFirma> indicando el código de VERIFICACIÓN

FIRMADO POR	JUAN JOSE SOLER GARCIA	FECHA	03/07/2024	
	ROCIO GUIJARRO MILLAN			
VERIFICACIÓN	Pk2jm6MP8Q4FQJJZRRTHBNMQA26B8	PÁGINA	1700/3256	



<u>APELLIDOS Y NOMBRE / RAZÓN SOCIAL</u>	<u>NIF</u>	<u>EXPEDIENTE</u>	<u>ANUALIDAD DE PAGO</u>
MARTIN GRANADOS JUAN CARLOS	****8010*	1265810	1ª

IMPORTE POR ANUALIDAD

	2023	2024	2025	2026	2027
IMPORTE MÁXIMO SUBVENCIONABLE	0,00 €	0,00 €	0,00 €	0,00 €	0,00 €
IMPORTE MEDIO DE TRANSFERENCIA (€/ha)	0,00 €	0,00 €	0,00 €	0,00 €	0,00 €

RESUMEN DE UNIDADES

Cód	GRUPO DE PAGO	Sup. Dec. Admisible (ha)	Sup. Comprometida (ha)	Sup. ajustada compromiso (1) (ha)	% sobredec.	Sup. Propuesta (ha)	Importe Declarado	Importe Topado	Importe Propuesto	Importe tras sobredec.
434	HERBÁCEOS NO ELEGIBLES	0,21		0,21	0,00	0,21	0,00	0,00	0,00	0,00
TOTAL		0,21	0,21	0,21		0,21	0,00	0,00	0,00	0,00

APLICACIÓN DE REDUCCIONES Y PENALIZACIONES

GRUPO DE PAGO	Importe Calculado	Importe prerreduc.	Criterios de subvencionabilidad y compromisos	Presentación tardía	Omisión declaración	Condicionabilidad	IMPORTE (Euros) PROPUESTO
HERBÁCEOS NO ELEGIBLES	0,00	0,00	0,00	0,00	0,00	0,00	0,00
TOTAL	0,00	0,00					0,00

RESUMEN DE PAGOS

	IMPORTE (Euros)			
	PROPUESTO	FEADER (Eje 2)	MAPA	CAPADR
PROPUESTO	0,00	0,00	0,00	0,00

RECINTOS PROPUESTOS

REF.	REFERENCIA SIGPAC	CULTIVO	DESCRIPCIÓN CULTIVO	S/R	G.PAGO	PEND. MEDIA (%)	SUP. DEC. ADMISIBLE (ha)	SUP. COMPROM. (ha)	SUP. AJUSTADA COMPROM. (1) (ha)	SUP. CONV. SIGPAC (ha)	SUP. CERTIE. (ha)	SUP. CAMPO (ha)	SUP. CAMPO DETER. CULT. DECLARADO (ha)	SUP. DEC. REDUCIDA (ha)	SUP. PROPUESTA (ha)
5294812	18-036-002-00191-001	20000	BARBECHO TRADICIONAL-SIN VARIEDAD	R	434	19,60	0,21	0,21	0,21		0,21			0,21	0,21

INCIDENCIAS

INCIDENCIA DESCRIPCIÓN

452	Actividad agraria declarada en un recinto no compatible con el uso PA, PR o PS asignado en SIGPAC para ese recinto. Ref:5294822 Recinto:18-036-005-00312-00003 Cultivo:62000 PASTOS PERMANENTES DE 5 O MAS AÑOS-SIN VARIEDAD Secano USO ASIGNADO EN SIGPAC:PR
100411	Recinto no admisible por no estar asociado en SIGGAN a una explotación ganadera admisible (Artículo 10 de la Orden de 28 de marzo de 2023). Ref:5294822 Recinto:18-036-005-00312-00003 Cultivo:62000 PASTOS PERMANENTES DE 5 O MAS AÑOS-SIN VARIEDAD Secano
100421	Recinto declarado por error para una operación de la 6503, que se ha corregido de oficio marcando la operación correcta, de acuerdo con la fecha de inscripción del recinto en la producción ecológica. Ref:5294822 Recinto:18-036-005-00312-00003 Cultivo:62000 PASTOS PERMANENTES DE 5 O MAS AÑOS-SIN VARIEDAD Secano
100424	Solicita recinto que no está comprometido para la operación. Ref:5294822 Recinto:18-036-005-00312-00003 Cultivo:62000 PASTOS PERMANENTES DE 5 O MAS AÑOS-SIN VARIEDAD Secano

(1) Superficie declarada admisible ajustada con la superficie comprometida.

(2) Factor de penalización valorando el alcance para el tipo de compromiso.

Puede verificar la integridad de una copia de este documento mediante la lectura del código QR adjunto o mediante el acceso a la dirección <https://ws050.juntadeandalucia.es/verificarFirma> indicando el código de VERIFICACIÓN

FIRMADO POR	JUAN JOSE SOLER GARCIA	FECHA	03/07/2024	
	ROCIO GUIJARRO MILLAN			
VERIFICACIÓN	Pk2jm6MP8Q4FQJJZRRTHBNMQA26B8	PÁGINA	1701/3256	



APELLIDOS Y NOMBRE / RAZÓN SOCIAL

MARTIN JIMENEZ MOISES

NIF

****0341*

EXPEDIENTE

1184582

ANUALIDAD DE PAGO

1ª

IMPORTE POR ANUALIDAD

	2023	2024	2025	2026	2027
IMPORTE MÁXIMO SUBVENCIONABLE	3.823,12 €	3.823,12 €	3.823,12 €	3.823,12 €	3.823,12 €
IMPORTE MEDIO DE TRANSFERENCIA (€/ha)	216,24 €	216,24 €	216,24 €	216,24 €	216,24 €

RESUMEN DE UNIDADES

Cód	GRUPO DE PAGO	Sup. Dec. Admisible (ha)	Sup. Comprometida (ha)	Sup. ajustada compromiso (l) (ha)	% sobredec.	Sup. Propuesta (ha)	Importe Declarado	Importe Topado	Importe Propuesto	Importe tras sobredec.
432	FRUTALES SECANO	17,68		17,68	0,00	17,68	3.823,12	3.823,12	3.823,12	3.823,12
TOTAL		17,68	17,68	17,68		17,68	3.823,12	3.823,12	3.823,12	3.823,12

APLICACIÓN DE REDUCCIONES Y PENALIZACIONES

GRUPO DE PAGO	Importe Calculado	Importe prereduc.	Criterios de subvencionabilidad y compromisos	Presentación tardía	Omisión declaración	Condicionality	IMPORTE (Euros) PROPUESTO
FRUTALES SECANO	3.823,12	3.823,12	0,00	0,00	0,00	0,00	3.823,12
TOTAL	3.823,12	3.823,12					3.823,12

RESUMEN DE PAGOS

	IMPORTE (Euros)			
	PROPUESTO	FEADER (Eje 2)	MAPA	CAPADR
PROPUESTO	3.823,12	3.249,65	375,05	198,42

RECINTOS PROPUESTOS

REF.	REFERENCIA SIGPAC	CULTIVO	DESCRIPCIÓN CULTIVO	S/R	G.PAGO	PEND. MEDIA (%)	SUP. DEC. ADMISIBLE (ha)	SUP. COMPROM. (ha)	SUP. AJUSTADA COMPROM. (l) (ha)	SUP. CONV. SIGPAC (ha)	SUP. CERTIF. (ha)	SUP. CAMPO (ha)	SUP. CAMPO DETER. CULT. DECLARADO (ha)	SUP. DEC. REDUCIDA (ha)	SUP. PROPUESTA (ha)
-1506837	18-182-006-00309-009	104020	ALMENDROS-GUARA	S	432	26,90	1,04	1,04	1,04		1,04			1,04	1,04
-135199	18-182-006-00180-002	104020	ALMENDROS-GUARA	S	432	39,10	1,41	1,41	1,41		1,41			1,41	1,41
1700000006000312	18-182-006-00139-001	104020	ALMENDROS-GUARA	S	432	23,90	1,82	1,82	1,82		1,82			1,82	1,82
1700000006000316	18-182-013-00095-001	104024	ALMENDROS-MARCONA	S	432	34,00	0,99	0,99	0,99		0,99			0,99	0,99
1700000006000317	18-182-013-00096-002	104024	ALMENDROS-MARCONA	S	432	32,90	0,72	0,72	0,72		0,72			0,72	0,72
1700000006000318	18-182-006-00185-009	104007	ALMENDROS-COMUNA	S	432	59,20	0,13	0,13	0,13		0,13			0,13	0,13
1700000006000319	18-182-006-00185-010	104007	ALMENDROS-COMUNA	S	432	63,10	0,06	0,06	0,06		0,06			0,06	0,06
1700000006000321	18-182-006-00152-004	104007	ALMENDROS-COMUNA	S	432	43,90	2,48	2,48	2,48		2,48			2,48	2,48
1700000006000322	18-182-006-00148-003	104007	ALMENDROS-COMUNA	S	432	46,50	0,90	0,90	0,90		0,90			0,90	0,90
1700000006000323	18-182-006-00164-003	104020	ALMENDROS-GUARA	S	432	28,70	1,02	1,02	1,02		1,02			1,02	1,02
1700000006000325	18-182-006-00179-002	104022	ALMENDROS-LARGUETA	S	432	55,00	0,53	0,53	0,53		0,53			0,53	0,53
1700000006000326	18-182-006-00164-005	104022	ALMENDROS-LARGUETA	S	432	37,80	0,61	0,61	0,61		0,61			0,61	0,61
1700000006000329	18-182-006-00179-003	104022	ALMENDROS-LARGUETA	S	432	58,60	0,15	0,15	0,15		0,15			0,15	0,15
1700000006000330	18-182-006-00180-004	104022	ALMENDROS-LARGUETA	S	432	56,30	0,43	0,43	0,43		0,43			0,43	0,43
1700000006000331	18-182-006-00180-005	104022	ALMENDROS-LARGUETA	S	432	46,40	1,18	1,18	1,18		1,18			1,18	1,18
1700000006000332	18-182-006-00185-004	104007	ALMENDROS-COMUNA	S	432	37,70	1,52	1,52	1,52		1,52			1,52	1,52
1700000006000333	18-182-006-00187-001	104007	ALMENDROS-COMUNA	S	432	37,90	2,12	2,12	2,12		2,12			2,12	2,12
1700000006000334	18-182-006-00187-002	104007	ALMENDROS-COMUNA	S	432	38,10	0,36	0,36	0,36		0,36			0,36	0,36
1700000006000335	18-182-006-00185-003	104007	ALMENDROS-COMUNA	S	432	54,10	0,21	0,21	0,21		0,21			0,21	0,21

(1) Superficie declarada admisible ajustada con la superficie comprometida.
(2) Factor de penalización valorando el alcance para el tipo de compromiso.

Puede verificar la integridad de una copia de este documento mediante la lectura del código QR adjunto o mediante el acceso a la dirección <https://ws050.juntadeandalucia.es/verificarFirma> indicando el código de VERIFICACIÓN

FIRMADO POR	JUAN JOSE SOLER GARCIA	FECHA	03/07/2024	
	ROCIO GUIJARRO MILLAN			
VERIFICACIÓN	Pk2jm6MP8Q4FQJJZRRTHBNMQA26B8	PÁGINA	1702/3256	



INCIDENCIAS

INCIDENCIA DESCRIPCIÓN

- 100402 Recinto solicitado no forma parte de ningún organismo de control autorizado para la producción ecológica en Andalucía o fecha de inscripción posterior al plazo establecido (Anexo I. Criterios de Subvencionabilidad. Orden 28 de marzo de 2023).
Ref:-135200 Recinto:18-182-006-00180-00010 Cultivo:62000 PASTOS PERMANENTES DE 5 O MAS AÑOS-SIN VARIEDAD Secano
Ref:170000006000310 Recinto:18-182-006-00190-00003 Cultivo:102160 VIÑEDO VINIFICACIÓN-PEDRO XIMENEZ Secano
- 100411 Recinto no admisible por no estar asociado en SIGGAN a una explotación ganadera admisible (Artículo 10 de la Orden de 28 de marzo de 2023).
Ref:-135200 Recinto:18-182-006-00180-00010 Cultivo:62000 PASTOS PERMANENTES DE 5 O MAS AÑOS-SIN VARIEDAD Secano
- 100421 Recinto declarado por error para una operación de la 6503, que se ha corregido de oficio marcando la operación correcta, de acuerdo con la fecha de inscripción del recinto en la producción ecológica.
Ref:-1506837 Recinto:18-182-006-00309-00009 Cultivo:104020 ALMENDROS-GUARA Secano
- 100424 Solicita recinto que no está comprometido para la operación.
Ref:-135200 Recinto:18-182-006-00180-00010 Cultivo:62000 PASTOS PERMANENTES DE 5 O MAS AÑOS-SIN VARIEDAD Secano
Ref:170000006000310 Recinto:18-182-006-00190-00003 Cultivo:102160 VIÑEDO VINIFICACIÓN-PEDRO XIMENEZ Secano

(1) Superficie declarada admisible ajustada con la superficie comprometida.
(2) Factor de penalización valorando el alcance para el tipo de compromiso.

Puede verificar la integridad de una copia de este documento mediante la lectura del código QR adjunto o mediante el acceso a la dirección <https://ws050.juntadeandalucia.es/verificarFirma> indicando el código de VERIFICACIÓN

FIRMADO POR	JUAN JOSE SOLER GARCIA	FECHA	03/07/2024	
	ROCIO GUIJARRO MILLAN			
VERIFICACIÓN	Pk2jm6MP8Q4FQJJZRRTHBNMQA26B8	PÁGINA	1703/3256	



APELLIDOS Y NOMBRE / RAZÓN SOCIAL

MARTIN MALDONADO EDUARDO

NIF

****0652*

EXPEDIENTE

1111408

ANUALIDAD DE PAGO

1ª

IMPORTE POR ANUALIDAD

	2023	2024	2025	2026	2027
IMPORTE MÁXIMO SUBVENCIONABLE	2.439,19 €	2.439,19 €	2.439,19 €	2.439,19 €	2.439,19 €
IMPORTE MEDIO DE TRANSFERENCIA (€/ha)	216,24 €	216,24 €	216,24 €	216,24 €	216,24 €

RESUMEN DE UNIDADES

Cód	GRUPO DE PAGO	Sup. Dec. Admisible (ha)	Sup. Comprometida (ha)	Sup. ajustada compromiso (I) (ha)	% sobredec.	Sup. Propuesta (ha)	Importe Declarado	Importe Topado	Importe Propuesto	Importe tras sobredec.
432	FRUTALES SECANO	11,28		11,28	0,00	11,28	2.439,19	2.439,19	2.439,19	2.439,19
TOTAL		11,28	11,28	11,28		11,28	2.439,19	2.439,19	2.439,19	2.439,19

APLICACIÓN DE REDUCCIONES Y PENALIZACIONES

GRUPO DE PAGO	Importe Calculado	Importe prerreduc.	Criterios de subvencionabilidad y compromisos	Presentación tardía	Omisión declaración	Condicionalidad	IMPORTE (Euros) PROPUESTO
FRUTALES SECANO	2.439,19	2.439,19	0,00	0,00	0,00	0,00	2.439,19
TOTAL	2.439,19	2.439,19					2.439,19

RESUMEN DE PAGOS

	IMPORTE (Euros)			
	PROPUESTO	FEADER (Eje 2)	MAPA	CAPADR
PROPUESTO	2.439,19	2.073,31	239,28	126,60

RECINTOS PROPUESTOS

REF.	REFERENCIA SIGPAC	CULTIVO DESCRIPCIÓN CULTIVO	S/R	G.PAGO	PEND. MEDIA (%)	SUP. DEC. ADMISIBLE (ha)	SUP. COMPROM. (ha)	SUP. AJUSTADA COMPROM. (I) (ha)	SUP. CONV. SIGPAC (ha)	SUP. CERTIE. (ha)	SUP. CAMPO (ha)	SUP. CAMPO DETER. CULT. DECLARADO (ha)	SUP. DEC. REDUCIDA (ha)	SUP. PROPUESTA (ha)
-1035462	18-185-001-00018-006	104007 ALMENDROS-COMUNA	S	432	30,20	0,19	0,19	0,19		0,19			0,19	0,19
-1035454	18-185-003-00113-001	104007 ALMENDROS-COMUNA	S	432	30,40	2,26	2,26	2,26		2,26			2,26	2,26
-1035440	18-185-001-00018-014	104007 ALMENDROS-COMUNA	S	432	40,20	0,12	0,12	0,12		0,12			0,12	0,12
-1035439	18-185-001-00018-013	104007 ALMENDROS-COMUNA	S	432	49,40	0,05	0,05	0,05		0,05			0,05	0,05
-1035438	18-185-001-00018-011	104007 ALMENDROS-COMUNA	S	432	46,40	0,31	0,31	0,31		0,31			0,31	0,31
4125284	18-185-005-00061-001	104007 ALMENDROS-COMUNA	S	432	36,90	3,01	3,01	3,01		3,01			3,01	3,01
4583734	18-185-004-00027-001	104007 ALMENDROS-COMUNA	S	432	12,90	0,63	0,63	0,63		0,63			0,63	0,63
4583735	18-185-005-00035-001	104007 ALMENDROS-COMUNA	S	432	32,50	0,71	0,71	0,71		0,71			0,71	0,71
4583736	18-185-012-00081-001	104007 ALMENDROS-COMUNA	S	432	34,20	0,48	0,48	0,48		0,48			0,48	0,48
4583737	18-185-003-00105-001	104007 ALMENDROS-COMUNA	S	432	48,50	0,64	0,64	0,64		0,64			0,64	0,64
4583738	18-185-002-00032-001	104007 ALMENDROS-COMUNA	S	432	11,40	0,56	0,56	0,56		0,56			0,56	0,56
4583741	18-185-002-00052-001	104007 ALMENDROS-COMUNA	S	432	10,30	0,49	0,49	0,49		0,49			0,49	0,49
4583742	18-185-003-00117-001	104007 ALMENDROS-COMUNA	S	432	20,20	0,19	0,19	0,19		0,19			0,19	0,19
4583744	18-185-001-00018-005	104007 ALMENDROS-COMUNA	S	432	45,30	1,04	1,04	1,04		1,04			1,04	1,04
4583745	18-185-001-00093-001	104007 ALMENDROS-COMUNA	S	432	20,30	0,30	0,30	0,30		0,30			0,30	0,30
4583746	18-185-003-00044-001	104007 ALMENDROS-COMUNA	S	432	33,60	0,30	0,30	0,30		0,30			0,30	0,30

(1) Superficie declarada admisible ajustada con la superficie comprometida.
 (2) Factor de penalización valorando el alcance para el tipo de compromiso.

Puede verificar la integridad de una copia de este documento mediante la lectura del código QR adjunto o mediante el acceso a la dirección <https://ws050.juntadeandalucia.es/verificarFirma> indicando el código de VERIFICACIÓN

FIRMADO POR	JUAN JOSE SOLER GARCIA	FECHA	03/07/2024	
	ROCIO GUIJARRO MILLAN			
VERIFICACIÓN	Pk2jm6MP8Q4FQJJZRRTHBNMQA26B8	PÁGINA	1704/3256	



APELLIDOS Y NOMBRE / RAZÓN SOCIAL

MARTIN MARQUEZ TERESA

NIF

****1523*

EXPEDIENTE

1233421

ANUALIDAD DE PAGO

1ª

IMPORTES POR ANUALIDAD

	2023	2024	2025	2026	2027
IMPORTE MÁXIMO SUBVENCIONABLE	3.187,38 €	3.187,38 €	3.187,38 €	3.187,38 €	3.187,38 €
IMPORTE MEDIO DE TRANSFERENCIA (€/ha)	216,24 €	216,24 €	216,24 €	216,24 €	216,24 €

RESUMEN DE UNIDADES

Cód	GRUPO DE PAGO	Sup. Admisible (ha)	Sup. Comprometida (ha)	Sup. ajustada compromiso (I) (ha)	% sobredec.	Sup. Propuesta (ha)	Importe Declarado	Importe Topado	Importe Propuesto	Importe tras sobredec.
432	FRUTALES SECANO	14,74		14,74	0,00	14,74	3.187,38	3.187,38	3.187,38	3.187,38
TOTAL		14,74	14,74	14,74		14,74	3.187,38	3.187,38	3.187,38	3.187,38

APLICACIÓN DE REDUCCIONES Y PENALIZACIONES

GRUPO DE PAGO	Importe Calculado	Importe prerreduc.	Criterios de subvencionabilidad y compromisos	Presentación tardía	Omisión declaración	Condicionalidad	IMPORTE (Euros) PROPUESTO
FRUTALES SECANO	3.187,38	3.187,38	0,00	0,00	0,00	0,00	3.187,38
TOTAL	3.187,38	3.187,38					3.187,38

RESUMEN DE PAGOS

	IMPORTE (Euros)			
	PROPUESTO	FEADER (Eje 2)	MAPA	CAPADR
PROPUESTO	3.187,38	2.709,27	312,68	165,43

RECINTOS PROPUESTOS

REF.	REFERENCIA SIGPAC	CULTIVO	DESCRIPCIÓN CULTIVO	S/R	G.PAGO	PEND. MEDIA (%)	SUP. DEC. ADMISIBLE (ha)	SUP. COMPROM. (ha)	SUP. AJUSTADA COMPROM. (I) (ha)	SUP. CONV. SIGPAC (ha)	SUP. CERTIE. (ha)	SUP. CAMPO (ha)	SUP. CAMPO DETER. CULT. DECLARADO (ha)	SUP. DEC. REDUCIDA (ha)	SUP. PROPUESTA (ha)
-1612806	18-014-021-00343-012	117016	CASTAÑOS-BOUCHE DE BETIZAC	S	432	35,40	0,05	0,05	0,05		0,05			0,05	0,05
-1612804	18-014-021-00343-006	117016	CASTAÑOS-BOUCHE DE BETIZAC	S	432	17,50	0,04	0,04	0,04		0,04			0,04	0,04
-1612803	18-014-021-00335-001	104020	ALMENDROS-GUARA	S	432	20,40	0,06	0,06	0,06		0,06			0,06	0,06
-1612801	18-014-021-00321-027	117016	CASTAÑOS-BOUCHE DE BETIZAC	S	432	32,70	1,92	1,92	1,92		1,92			1,92	1,92
-1612800	18-014-021-00321-026	117016	CASTAÑOS-BOUCHE DE BETIZAC	S	432	44,30	0,25	0,25	0,25		0,25			0,25	0,25
-701128	18-014-021-00321-030	117016	CASTAÑOS-BOUCHE DE BETIZAC	S	432	42,10	0,22	0,22	0,22		0,22			0,22	0,22
-701127	18-014-021-00321-027	117016	CASTAÑOS-BOUCHE DE BETIZAC	S	432	32,70	0,86	0,86	0,86		0,86			0,86	0,86
-701125	18-014-021-00315-010	117016	CASTAÑOS-BOUCHE DE BETIZAC	S	432	29,40	0,22	0,22	0,22		0,22			0,22	0,22
-600517	18-014-021-00315-008	117016	CASTAÑOS-BOUCHE DE BETIZAC	S	432	43,00	0,04	0,04	0,04		0,04			0,04	0,04
-600507	18-014-021-00317-003	117016	CASTAÑOS-BOUCHE DE BETIZAC	S	432	35,20	0,14	0,14	0,14		0,14			0,14	0,14
-149863	18-014-021-00274-005	117016	CASTAÑOS-BOUCHE DE BETIZAC	S	432	13,50	0,23	0,23	0,23		0,23			0,23	0,23
-149861	18-014-021-00274-004	117016	CASTAÑOS-BOUCHE DE BETIZAC	S	432	15,80	0,72	0,72	0,72		0,72			0,72	0,72
-149453	18-014-021-00321-026	117016	CASTAÑOS-BOUCHE DE BETIZAC	S	432	44,30	0,20	0,20	0,20		0,20			0,20	0,20
1700000007101317	18-014-021-00321-021	117016	CASTAÑOS-BOUCHE DE BETIZAC	S	432	30,40	0,13	0,13	0,13		0,13			0,13	0,13
1700000007101318	18-014-021-00321-004	117016	CASTAÑOS-BOUCHE DE BETIZAC	S	432	36,10	3,08	3,08	3,08		3,08			3,08	3,08
1700000007101320	18-014-021-00321-022	117016	CASTAÑOS-BOUCHE DE BETIZAC	S	432	37,50	0,29	0,29	0,29		0,29			0,29	0,29
1700000007101322	18-014-021-00341-001	117016	CASTAÑOS-BOUCHE DE BETIZAC	S	432	28,50	4,01	4,01	4,01		4,01			4,01	4,01
1700000007101324	18-014-025-00242-001	117016	CASTAÑOS-BOUCHE DE BETIZAC	S	432	36,90	0,22	0,22	0,22		0,22			0,22	0,22
1700000007101325	18-014-025-00145-001	117016	CASTAÑOS-BOUCHE DE BETIZAC	S	432	24,30	1,33	1,33	1,33		1,33			1,33	1,33
1700000007101326	18-014-025-00147-001	117016	CASTAÑOS-BOUCHE DE BETIZAC	S	432	41,00	0,67	0,67	0,67		0,67			0,67	0,67
1700000007101327	18-014-025-00150-004	117016	CASTAÑOS-BOUCHE DE BETIZAC	S	432	34,90	0,06	0,06	0,06		0,06			0,06	0,06

(1) Superficie declarada admisible ajustada con la superficie comprometida.
(2) Factor de penalización valorando el alcance para el tipo de compromiso.

Puede verificar la integridad de una copia de este documento mediante la lectura del código QR adjunto o mediante el acceso a la dirección <https://ws050.juntadeandalucia.es/verificarFirma> indicando el código de VERIFICACIÓN

FIRMADO POR	JUAN JOSE SOLER GARCIA	FECHA	03/07/2024	
	ROCIO GUIJARRO MILLAN			
VERIFICACIÓN	Pk2jm6MP8Q4FQJJZRRTHBNMQA26B8	PÁGINA	1705/3256	



APELLIDOS Y NOMBRE / RAZÓN SOCIAL

MARTIN MORALES AMALIA

NIF

****3792*

EXPEDIENTE

1263922

ANUALIDAD DE PAGO

1ª

IMPORTE POR ANUALIDAD

	2023	2024	2025	2026	2027
IMPORTE MÁXIMO SUBVENCIONABLE	1.578,55 €	1.578,55 €	1.578,55 €	1.578,55 €	1.578,55 €
IMPORTE MEDIO DE TRANSFERENCIA (€/ha)	216,24 €	216,24 €	216,24 €	216,24 €	216,24 €

RESUMEN DE UNIDADES

Cód	GRUPO DE PAGO	Sup. Dec. Admisible (ha)	Sup. Comprometida (ha)	Sup. ajustada compromiso (I) (ha)	% sobredec.	Sup. Propuesta (ha)	Importe Declarado	Importe Topado	Importe Propuesto	Importe tras sobredec.
432	FRUTALES SECANO	7,41		7,30	0,00	7,30	1.578,55	1.578,55	1.578,55	1.578,55
TOTAL		7,41	7,30	7,30		7,30	1.578,55	1.578,55	1.578,55	1.578,55

APLICACIÓN DE REDUCCIONES Y PENALIZACIONES

GRUPO DE PAGO	Importe Calculado	Importe prerreduc.	Criterios de subvencionabilidad y compromisos	Presentación tardía	Omisión declaración	Condicionalidad	IMPORTE (Euros) PROPUESTO
FRUTALES SECANO	1.578,55	1.578,55	0,00	0,00	0,00	0,00	1.578,55
TOTAL	1.578,55	1.578,55					1.578,55

RESUMEN DE PAGOS

	IMPORTE (Euros)			
	PROPUESTO	FEADER (Eje 2)	MAPA	CAPADR
PROPUESTO	1.578,55	1.341,77	154,86	81,92

RECINTOS PROPUESTOS

REF.	REFERENCIA SIGPAC	CULTIVO DESCRIPCIÓN CULTIVO	S/R	G.PAGO	PEND. MEDIA (%)	SUP. DEC. ADMISIBLE (ha)	SUP. COMPROM. (ha)	SUP. AJUSTADA COMPROM. (I) (ha)	SUP. CONV. SIGPAC (ha)	SUP. CERTIE (ha)	SUP. CAMPO (ha)	SUP. CAMPO DETER. CULT. DECLARADO (ha)	SUP. DEC. REDUCIDA (ha)	SUP. PROPUESTA (ha)
-1034597	18-005-017-00220-001	104007 ALMENDROS-COMUNA	S	432	46,00	1,20	1,20	1,20		1,20			1,20	1,20
1700000007200430	18-005-010-00261-001	104007 ALMENDROS-COMUNA	S	432	40,60	0,22	0,22	0,22		0,22			0,22	0,22
1700000007200432	18-005-017-00091-002	104024 ALMENDROS-MARCONA	S	432	32,20	0,65	0,65	0,65		0,65			0,65	0,65
1700000007200434	18-005-010-00155-002	104024 ALMENDROS-MARCONA	S	432	52,30	0,32	0,32	0,32		0,32			0,32	0,32
1700000007200436	18-017-012-00245-003	104024 ALMENDROS-MARCONA	S	432	32,60	0,53	0,53	0,53		0,53			0,53	0,53
1700000007200440	18-005-010-00156-001	104024 ALMENDROS-MARCONA	S	432	45,40	1,52	1,45	1,45		1,52			1,45	1,45
1700000007200441	18-017-012-00245-006	104024 ALMENDROS-MARCONA	S	432	51,40	0,34	0,34	0,34		0,34			0,34	0,34
1700000007200442	18-005-010-00172-001	104024 ALMENDROS-MARCONA	S	432	33,00	1,18	1,18	1,18		1,18			1,18	1,18
1700000007200444	18-017-012-00245-001	104024 ALMENDROS-MARCONA	S	432	49,70	0,65	0,65	0,65		0,65			0,65	0,65
1700000007200447	18-005-010-00264-001	104007 ALMENDROS-COMUNA	S	432	31,90	0,39	0,39	0,39		0,39			0,39	0,39
1700000007200449	18-005-010-00182-001	104024 ALMENDROS-MARCONA	S	432	42,40	0,41	0,37	0,37		0,41			0,37	0,37

INCIDENCIAS

INCIDENCIA DESCRIPCIÓN

- 4272 Verifica que las líneas de declaración de las Solicitudes Únicas no tienen solapes con la capa de Retroactividad Gráfica (ambas de la misma campaña) a nivel de expediente/línea de declaración gráfica de la solicitud.
 Ref:1700000007200440 Recinto:18-005-010-00156-00001 Cultivo: - Agregado de la referencia del recinto.:0 Zona de la referencia del recinto.:0 Superficie solapada.:0,03 Id. Incid.:95947264
 Ref:1700000007200440 Recinto:18-005-010-00156-00001 Cultivo: - Agregado de la referencia del recinto.:0 Zona de la referencia del recinto.:0 Superficie solapada.:0,04 Id. Incid.:95947263
 Ref:1700000007200449 Recinto:18-005-010-00182-00001 Cultivo: - Agregado de la referencia del recinto.:0 Zona de la referencia del recinto.:0 Superficie solapada.:0,04 Id. Incid.:95947265

(1) Superficie declarada admisible ajustada con la superficie comprometida.
 (2) Factor de penalización valorando el alcance para el tipo de compromiso.

Puede verificar la integridad de una copia de este documento mediante la lectura del código QR adjunto o mediante el acceso a la dirección https://ws050.juntadeandalucia.es/verificarFirma indicando el código de VERIFICACIÓN				
FIRMADO POR	JUAN JOSE SOLER GARCIA	FECHA	03/07/2024	
	ROCIO GUIJARRO MILLAN			
VERIFICACIÓN	Pk2jm6MP8Q4FQJJZRRTHBNMQA26B8	PÁGINA	1706/3256	



APELLIDOS Y NOMBRE / RAZÓN SOCIAL

MARTIN REINOSO CONCEPCION

NIF

***3742*

EXPEDIENTE

1046243

ANUALIDAD DE PAGO

1ª

IMPORTE POR ANUALIDAD

	2023	2024	2025	2026	2027
IMPORTE MÁXIMO SUBVENCIONABLE	1.556,93 €	1.556,93 €	1.556,93 €	1.556,93 €	1.556,93 €
IMPORTE MEDIO DE TRANSFERENCIA (€/ha)	216,24 €	216,24 €	216,24 €	216,24 €	216,24 €

RESUMEN DE UNIDADES

Cód	GRUPO DE PAGO	Sup. Dec. Admisible (ha)	Sup. Comprometida (ha)	Sup. ajustada compromiso (I) (ha)	% sobredec.	Sup. Propuesta (ha)	Importe Declarado	Importe Topado	Importe Propuesto	Importe tras sobredec.
432	FRUTALES SECANO	7,24		7,20	0,00	7,20	1.556,93	1.556,93	1.556,93	1.556,93
TOTAL		7,24	7,20	7,20		7,20	1.556,93	1.556,93	1.556,93	1.556,93

APLICACIÓN DE REDUCCIONES Y PENALIZACIONES

GRUPO DE PAGO	Importe Calculado	Importe prerreduc.	Criterios de subvencionabilidad y compromisos	Presentación tardía	Omisión declaración	Condicionabilidad	IMPORTE (Euros) PROPUESTO
FRUTALES SECANO	1.556,93	1.556,93	0,00	0,00	0,00	0,00	1.556,93
TOTAL	1.556,93	1.556,93					1.556,93

RESUMEN DE PAGOS

	IMPORTE (Euros)			
	PROPUESTO	FEADER (Eje 2)	MAPA	CAPADR
PROPUESTO	1.556,93	1.323,39	152,73	80,81

RECINTOS PROPUESTOS

REF.	REFERENCIA SIGPAC	CULTIVO	DESCRIPCIÓN CULTIVO	S/R	G.PAGO	PEND. MEDIA (%)	SUP. DEC. ADMISIBLE (ha)	SUP. COMPROM. (ha)	SUP. AJUSTADA COMPROM. (I) (ha)	SUP. CONV. SIGPAC (ha)	SUP. CERTIE. (ha)	SUP. CAMPO (ha)	SUP. CAMPO DETER. CULT. DECLARADO (ha)	SUP. DEC. REDUCIDA (ha)	SUP. PROPUESTA (ha)
-1008440	18-036-007-00514-005	104014	ALMENDROS-FERRAGNES	S	432	30,30	4,34	4,34	4,34		4,34			4,34	4,34
-1008320	18-036-007-00514-008	104014	ALMENDROS-FERRAGNES	S	432	28,60	1,52	1,50	1,50		1,52			1,50	1,50
1700000005414782	18-036-007-00011-001	104014	ALMENDROS-FERRAGNES	S	432	36,80	0,29	0,29	0,29		0,29			0,29	0,29
1700000005414783	18-036-007-00026-001	104014	ALMENDROS-FERRAGNES	S	432	43,20	1,09	1,07	1,07		1,09			1,07	1,07

INCIDENCIAS

INCIDENCIA DESCRIPCIÓN

- 219 Superficie declarada sobre un mismo recinto, en un mismo expediente, mayor que la superficie total del recinto SIGPAC.
Ref:-1008320 Recinto:18-036-007-00514-00008 Cultivo:104014 ALMENDROS-FERRAGNES Secano Suma de superficies declaradas para este recinto por el solicitante (Áreas):152 Superficie SIGPAC total para el recinto (Áreas):150 Exceso de superficie declarada (Hectáreas):0,02
- 4272 Verifica que las líneas de declaración de las Solicitudes Únicas no tienen solapes con la capa de Retroactividad Gráfica (ambas de la misma campaña) a nivel de expediente/línea de declaración gráfica de la solicitud.
Ref:1700000005414783 Recinto:18-036-007-00026-00001 Cultivo: - Agregado de la referencia del recinto.:0 Zona de la referencia del recinto.:0 Superficie solapada.:0,02 Id. Incid.:95938739

(1) Superficie declarada admisible ajustada con la superficie comprometida.
(2) Factor de penalización valorando el alcance para el tipo de compromiso.

Puede verificar la integridad de una copia de este documento mediante la lectura del código QR adjunto o mediante el acceso a la dirección <https://ws050.juntadeandalucia.es/verificarFirma> indicando el código de VERIFICACIÓN

FIRMADO POR	JUAN JOSE SOLER GARCIA	FECHA	03/07/2024	
	ROCIO GUIJARRO MILLAN			
VERIFICACIÓN	Pk2jm6MP8Q4FQJJZRRTHBNMQA26B8	PÁGINA	1707/3256	



APELLIDOS Y NOMBRE / RAZÓN SOCIAL

MARTIN RODRIGUEZ CECILIO

NIF
****8429*

EXPEDIENTE
1115147

ANUALIDAD DE PAGO

1ª

IMPORTE POR ANUALIDAD

	2023	2024	2025	2026	2027
IMPORTE MÁXIMO SUBVENCIONABLE	1.087,69 €	1.087,69 €	1.087,69 €	1.087,69 €	1.087,69 €
IMPORTE MEDIO DE TRANSFERENCIA (€/ha)	216,24 €	216,24 €	216,24 €	216,24 €	216,24 €

RESUMEN DE UNIDADES

Cód	GRUPO DE PAGO	Sup. Dec. Admisible (ha)	Sup. Comprometida (ha)	Sup. ajustada compromiso (I) (ha)	% sobredec.	Sup. Propuesta (ha)	Importe Declarado	Importe Topado	Importe Propuesto	Importe tras sobredec.
432	FRUTALES SECANO	5,03		5,03	0,00	5,03	1.087,69	1.087,69	1.087,69	1.087,69
TOTAL		5,03	5,03	5,03		5,03	1.087,69	1.087,69	1.087,69	1.087,69

APLICACIÓN DE REDUCCIONES Y PENALIZACIONES

GRUPO DE PAGO	Importe Calculado	Importe prereduc.	Criterios de subvencionabilidad y compromisos	Presentación tardía	Omisión declaración	Condicionabilidad	IMPORTE (Euros) PROPUESTO
FRUTALES SECANO	1.087,69	1.087,69	0,00	0,00	0,00	0,00	1.087,69
TOTAL	1.087,69	1.087,69					1.087,69

RESUMEN DE PAGOS

	IMPORTE (Euros)			
	PROPUESTO	FEADER (Eje 2)	MAPA	CAPADR
PROPUESTO	1.087,69	924,54	106,70	56,45

RECINTOS PROPUESTOS

REF.	REFERENCIA SIGPAC	CULTIVO	DESCRIPCIÓN CULTIVO	S/R	G.PAGO	PEND. MEDIA (%)	SUP. DEC. ADMISIBLE (ha)	SUP. COMPROM. (ha)	SUP. AJUSTADA COMPROM. (I) (ha)	SUP. CONV. SIGPAC (ha)	SUP. CERTIE (ha)	SUP. CAMPO (ha)	SUP. CAMPO DETER. CULT. DECLARADO (ha)	SUP. DEC. REDUCIDA (ha)	SUP. PROPUESTA (ha)
1700000004563600	18-144-003-00086-001	104007	ALMENDROS-COMUNA	S	432	53,90	0,21	0,21	0,21		0,21			0,21	0,21
1700000004563606	18-144-006-00123-001	104007	ALMENDROS-COMUNA	S	432	49,60	1,49	1,49	1,49		1,49			1,49	1,49
1700000004563607	18-144-006-00143-001	104007	ALMENDROS-COMUNA	S	432	48,70	0,73	0,73	0,73		0,73			0,73	0,73
1700000004563608	18-144-006-00145-001	104024	ALMENDROS-MARCONA	S	432	51,40	0,89	0,89	0,89		0,89			0,89	0,89
1700000004563609	18-144-006-00187-001	104007	ALMENDROS-COMUNA	S	432	52,80	0,75	0,75	0,75		0,75			0,75	0,75
1700000004563610	18-144-006-00148-001	104024	ALMENDROS-MARCONA	S	432	36,30	0,23	0,23	0,23		0,23			0,23	0,23
1700000004563613	18-144-004-00213-001	104007	ALMENDROS-COMUNA	S	432	29,60	0,31	0,31	0,31		0,31			0,31	0,31
1700000004563614	18-144-004-00258-001	104007	ALMENDROS-COMUNA	S	432	27,30	0,42	0,42	0,42		0,42			0,42	0,42

(1) Superficie declarada admisible ajustada con la superficie comprometida.
(2) Factor de penalización valorando el alcance para el tipo de compromiso.

Puede verificar la integridad de una copia de este documento mediante la lectura del código QR adjunto o mediante el acceso a la dirección <https://ws050.juntadeandalucia.es/verificarFirma> indicando el código de VERIFICACIÓN

FIRMADO POR	JUAN JOSE SOLER GARCIA	FECHA	03/07/2024	
	ROCIO GUIJARRO MILLAN			
VERIFICACIÓN	Pk2jm6MP8Q4FQJJZRRTHBNMQA26B8	PÁGINA	1708/3256	



APELLIDOS Y NOMBRE / RAZÓN SOCIAL

MARTIN RODRIGUEZ EDUARDO

NIF

****2001*

EXPEDIENTE

1115543

ANUALIDAD DE PAGO

1ª

IMPORTE POR ANUALIDAD

	2023	2024	2025	2026	2027
IMPORTE MÁXIMO SUBVENCIONABLE	5.239,50 €	5.239,50 €	5.239,50 €	5.239,50 €	5.239,50 €
IMPORTE MEDIO DE TRANSFERENCIA (€/ha)	216,24 €	216,24 €	216,24 €	216,24 €	216,24 €

RESUMEN DE UNIDADES

Cód	GRUPO DE PAGO	Sup. Dec. Admisible (ha)	Sup. Comprometida (ha)	Sup. ajustada compromiso (1) (ha)	% sobredec.	Sup. Propuesta (ha)	Importe Declarado	Importe Topado	Importe Propuesto	Importe tras sobredec.
432	FRUTALES SECANO	24,25		24,23	0,00	24,23	5.239,50	5.239,50	5.239,50	5.239,50
TOTAL		24,25	24,23	24,23		24,23	5.239,50	5.239,50	5.239,50	5.239,50

APLICACIÓN DE REDUCCIONES Y PENALIZACIONES

GRUPO DE PAGO	Importe Calculado	Importe prereduc.	Criterios de subvencionabilidad y compromisos	Presentación tardía	Omisión declaración	Condicionabilidad	IMPORTE (Euros) PROPUESTO
FRUTALES SECANO	5.239,50		0,00	0,00	1,00	0,00	5.187,11
TOTAL	5.239,50	5.239,50					5.187,11

RESUMEN DE PAGOS

	IMPORTE (Euros)			
	PROPUESTO	FEADER (Eje 2)	MAPA	CAPADR
PROPUESTO	5.187,11	4.409,04	508,86	269,21

RECINTOS PROPUESTOS

REF.	REFERENCIA SIGPAC	CULTIVO DESCRIPCIÓN CULTIVO	S/R	G.PAGO	PEND. MEDIA (€)	SUP. DEC. ADMISIBLE (ha)	SUP. COMPROM. (ha)	SUP. AJUSTADA COMPROM. (1) (ha)	SUP. CONV. SIGPAC (ha)	SUP. CERTIE (ha)	SUP. CAMPO (ha)	SUP. CAMPO DETER. CULT. DECLARADO (ha)	SUP. DEC. REDUCIDA (ha)	SUP. PROPUESTA (ha)
-992561	18-185-001-00040-003	104007 ALMENDROS-COMUNA	S	432	19,40	0,03	0,03	0,03		0,03			0,03	0,03
1700000004711651	18-185-001-00038-002	218054 HIGUERA-BREVAL	S	432	46,20	0,40	0,40	0,40		0,40			0,40	0,40
1700000004711664	18-185-002-00013-001	113000 OTROS FRUTALES-SIN VARIEDAD	S	432	14,70	0,03	0,03	0,03		0,03			0,03	0,03
1700000004711670	18-185-012-00045-005	104007 ALMENDROS-COMUNA	S	432	44,30	0,46	0,46	0,46		0,46			0,46	0,46
1700000004711671	18-185-012-00045-004	104007 ALMENDROS-COMUNA	S	432	35,30	0,32	0,32	0,32		0,32			0,32	0,32
1700000004711672	18-185-012-00045-007	104007 ALMENDROS-COMUNA	S	432	23,90	0,10	0,10	0,10		0,10			0,10	0,10
1700000004711673	18-185-012-00045-006	104007 ALMENDROS-COMUNA	S	432	44,00	0,08	0,08	0,08		0,08			0,08	0,08
1700000004711674	18-185-005-00060-001	104007 ALMENDROS-COMUNA	S	432	27,90	0,52	0,52	0,52		0,52			0,52	0,52
1700000004711675	18-185-012-00045-003	104007 ALMENDROS-COMUNA	S	432	41,20	0,80	0,80	0,80		0,80			0,80	0,80
1700000004711676	18-185-004-00008-001	104007 ALMENDROS-COMUNA	S	432	3,80	2,81	2,81	2,81		2,81			2,81	2,81
1700000004711677	18-185-005-00006-001	104007 ALMENDROS-COMUNA	S	432	20,40	0,49	0,49	0,49		0,49			0,49	0,49
1700000004711678	18-185-001-00051-001	104007 ALMENDROS-COMUNA	S	432	38,60	0,35	0,35	0,35		0,35			0,35	0,35
1700000004711679	18-185-002-00014-001	104007 ALMENDROS-COMUNA	S	432	16,90	0,14	0,14	0,14		0,14			0,14	0,14
1700000004711680	18-185-003-00135-001	104007 ALMENDROS-COMUNA	S	432	43,50	0,53	0,51	0,51		0,53			0,51	0,51
1700000004711681	18-185-003-00055-001	104007 ALMENDROS-COMUNA	S	432	26,80	0,07	0,07	0,07		0,07			0,07	0,07
1700000004711682	18-185-012-00066-001	104007 ALMENDROS-COMUNA	S	432	28,00	1,45	1,45	1,45		1,45			1,45	1,45
1700000004711683	18-185-001-00038-003	104007 ALMENDROS-COMUNA	S	432	34,90	2,27	2,27	2,27		2,27			2,27	2,27
1700000004711684	18-185-003-00145-001	104007 ALMENDROS-COMUNA	S	432	24,70	0,61	0,61	0,61		0,61			0,61	0,61
1700000004711685	18-185-001-00042-001	104007 ALMENDROS-COMUNA	S	432	40,90	0,62	0,62	0,62		0,62			0,62	0,62
1700000004711686	18-185-013-00111-002	104007 ALMENDROS-COMUNA	S	432	45,40	6,19	6,19	6,19		6,19			6,19	6,19
1700000004711687	18-185-001-00040-001	104007 ALMENDROS-COMUNA	S	432	30,90	1,00	1,00	1,00		1,00			1,00	1,00
1700000004711688	18-185-012-00140-001	104007 ALMENDROS-COMUNA	S	432	33,60	4,74	4,74	4,74		4,74			4,74	4,74
1700000004711689	18-185-012-00133-001	104007 ALMENDROS-COMUNA	S	432	47,70	0,24	0,24	0,24		0,24			0,24	0,24

(1) Superficie declarada admisible ajustada con la superficie comprometida.
(2) Factor de penalización valorando el alcance para el tipo de compromiso.

Puede verificar la integridad de una copia de este documento mediante la lectura del código QR adjunto o mediante el acceso a la dirección <https://ws050.juntadeandalucia.es/verificarFirma> indicando el código de VERIFICACIÓN

FIRMADO POR	JUAN JOSE SOLER GARCIA	FECHA	03/07/2024	
	ROCIO GUIJARRO MILLAN			
VERIFICACIÓN	Pk2jm6MP8Q4FQJJZRRTHBNMQA26B8	PÁGINA	1709/3256	



INCIDENCIAS

INCIDENCIA DESCRIPCIÓN

- 256 Solicitud con recintos no declarados en campaña actual con una reducción por omisión de superficie superior al 3%
CÓDIGO PARA EL PORCENTAJE DE REDUCCIÓN POR OMISIÓN QUE CORRESPONDE A LA SOLICITUD:1
- 4272 Verifica que las líneas de declaración de las Solicitudes Únicas no tienen solapes con la capa de Retroactividad Gráfica (ambas de la misma campaña) a nivel de expediente/línea de declaración gráfica de la solicitud.
Ref:170000004711680 Recinto:18-185-003-00135-00001 Cultivo: - Agregado de la referencia del recinto.:0 Zona de la referencia del recinto.:0 Superficie solapada.:0,02 Id. Incid.:95939961
- 100402 Recinto solicitado no forma parte de ningún organismo de control autorizado para la producción ecológica en Andalucía o fecha de inscripción posterior al plazo establecido (Anexo I. Criterios de Subvencionabilidad. Orden 28 de marzo de 2023).
Ref:6842185 Recinto:18-185-010-00017-00001 Cultivo:101194 OLIVAR-LECHIN DE GRANADA Secano
Ref:-992566 Recinto:18-185-012-00066-00004 Cultivo:104007 ALMENDROS-COMUNA Secano
Ref:170000004711662 Recinto:18-185-013-00111-00003 Cultivo:218054 HIGUERA-BREVAL Secano
- 100424 Solicita recinto que no está comprometido para la operación.
Ref:170000004711654 Recinto:18-185-001-00038-00005 Cultivo:101194 OLIVAR-LECHIN DE GRANADA Secano
Ref:170000004711657 Recinto:18-185-001-00038-00006 Cultivo:101194 OLIVAR-LECHIN DE GRANADA Secano
Ref:170000004711656 Recinto:18-185-001-00038-00008 Cultivo:101194 OLIVAR-LECHIN DE GRANADA Secano
Ref:6842185 Recinto:18-185-010-00017-00001 Cultivo:101194 OLIVAR-LECHIN DE GRANADA Secano
Ref:-992566 Recinto:18-185-012-00066-00004 Cultivo:104007 ALMENDROS-COMUNA Secano
Ref:170000004711662 Recinto:18-185-013-00111-00003 Cultivo:218054 HIGUERA-BREVAL Secano

(1) Superficie declarada admisible ajustada con la superficie comprometida.
(2) Factor de penalización valorando el alcance para el tipo de compromiso.

Puede verificar la integridad de una copia de este documento mediante la lectura del código QR adjunto o mediante el acceso a la dirección <https://ws050.juntadeandalucia.es/verificarFirma> indicando el código de VERIFICACIÓN

FIRMADO POR	JUAN JOSE SOLER GARCIA	FECHA	03/07/2024	
	ROCIO GUIJARRO MILLAN			
VERIFICACIÓN	Pk2jm6MP8Q4FQJJZRRTHBNMQA26B8	PÁGINA	1710/3256	



APELLIDOS Y NOMBRE / RAZÓN SOCIAL

MARTIN SALAZAR LUIS

NIF
***7901*

EXPEDIENTE
1052028

ANUALIDAD DE PAGO

1ª

IMPORTE POR ANUALIDAD

	2023	2024	2025	2026	2027
IMPORTE MÁXIMO SUBVENCIONABLE	4.679,43 €	4.679,43 €	4.679,43 €	4.679,43 €	4.679,43 €
IMPORTE MEDIO DE TRANSFERENCIA (€/ha)	216,24 €	216,24 €	216,24 €	216,24 €	216,24 €

RESUMEN DE UNIDADES

Cód	GRUPO DE PAGO	Sup. Dec. Admisible (ha)	Sup. Comprometida (ha)	Sup. ajustada compromiso (I) (ha)	% sobredec.	Sup. Propuesta (ha)	Importe Declarado	Importe Topado	Importe Propuesto	Importe tras sobredec.
432	FRUTALES SECANO	21,85		21,64	0,00	21,64	4.679,43	4.679,43	4.679,43	4.679,43
TOTAL		21,85	21,64	21,64		21,64	4.679,43	4.679,43	4.679,43	4.679,43

APLICACIÓN DE REDUCCIONES Y PENALIZACIONES

GRUPO DE PAGO	Importe Calculado	Importe prerreduc.	Criterios de subvencionabilidad y compromisos	Presentación tardía	Omisión declaración	Condicionalidad	IMPORTE (Euros) PROPUESTO
FRUTALES SECANO	4.679,43	4.679,43	0,00	0,00	0,00	0,00	4.679,43
TOTAL	4.679,43	4.679,43					4.679,43

RESUMEN DE PAGOS

	IMPORTE (Euros)			
	PROPUESTO	FEADER (Eje 2)	MAPA	CAPADR
PROPUESTO	4.679,43	3.977,52	459,05	242,86

RECINTOS PROPUESTOS

REF.	REFERENCIA SIGPAC	CULTIVO	DESCRIPCIÓN CULTIVO	S/R	G.PAGO	PEND. MEDIA (%)	SUP. DEC. ADMISIBLE (ha)	SUP. COMPROM. (ha)	SUP. AJUSTADA COMPROM. (I) (ha)	SUP. CONV. SIGPAC (ha)	SUP. CERTIE (ha)	SUP. CAMPO (ha)	SUP. CAMPO DETER. CULT. DECLARADO (ha)	SUP. DEC. REDUCIDA (ha)	SUP. PROPUESTA (ha)
-1247429	18-185-006-00167-001	104007	ALMENDROS-COMUNA	S	432	42,30	5,83	5,76	5,76		5,76			5,76	5,76
-1247428	18-185-006-00178-003	104007	ALMENDROS-COMUNA	S	432	22,20	6,03	5,89	5,89		5,89			5,89	5,89
1700000004711478	18-185-006-00182-001	104007	ALMENDROS-COMUNA	S	432	36,90	1,18	1,18	1,18		1,18			1,18	1,18
1700000004711479	18-185-006-00168-002	104007	ALMENDROS-COMUNA	S	432	24,10	0,23	0,23	0,23		0,23			0,23	0,23
1700000004711480	18-185-006-00168-003	104007	ALMENDROS-COMUNA	S	432	32,50	1,70	1,70	1,70		1,70			1,70	1,70
1700000004711481	18-185-006-00178-002	104007	ALMENDROS-COMUNA	S	432	36,70	0,29	0,29	0,29		0,29			0,29	0,29
1700000004711483	18-185-006-00178-008	104007	ALMENDROS-COMUNA	S	432	35,80	0,51	0,51	0,51		0,51			0,51	0,51
1700000004711484	18-185-006-00182-002	104007	ALMENDROS-COMUNA	S	432	24,60	5,91	5,91	5,91		5,91			5,91	5,91
1700000004711485	18-185-006-00208-003	104007	ALMENDROS-COMUNA	S	432	33,80	0,17	0,17	0,17		0,89			0,17	0,17

(1) Superficie declarada admisible ajustada con la superficie comprometida.
(2) Factor de penalización valorando el alcance para el tipo de compromiso.

Puede verificar la integridad de una copia de este documento mediante la lectura del código QR adjunto o mediante el acceso a la dirección <https://ws050.juntadeandalucia.es/verificarFirma> indicando el código de VERIFICACIÓN

FIRMADO POR	JUAN JOSE SOLER GARCIA	FECHA	03/07/2024	
	ROCIO GUIJARRO MILLAN			
VERIFICACIÓN	Pk2jm6MP8Q4FQJJZRRTHBNMQA26B8	PÁGINA	1711/3256	



APELLIDOS Y NOMBRE / RAZÓN SOCIAL

MARTIN SERRANO JUAN JOSE

NIF
***3313*

EXPEDIENTE
1254836

ANUALIDAD DE PAGO

1ª

IMPORTE POR ANUALIDAD

	2023	2024	2025	2026	2027
IMPORTE MÁXIMO SUBVENCIONABLE	503,84 €	503,84 €	503,84 €	503,84 €	503,84 €
IMPORTE MEDIO DE TRANSFERENCIA (€/ha)	216,24 €	216,24 €	216,24 €	216,24 €	216,24 €

RESUMEN DE UNIDADES

Cód	GRUPO DE PAGO	Sup. Dec. Admisible (ha)	Sup. Comprometida (ha)	Sup. ajustada compromiso (I) (ha)	% sobredec.	Sup. Propuesta (ha)	Importe Declarado	Importe Topado	Importe Propuesto	Importe tras sobredec.
432	FRUTALES SECANO	2,33		2,33	0,00	2,33	503,84	503,84	503,84	503,84
TOTAL		2,33	2,33	2,33		2,33	503,84	503,84	503,84	503,84

APLICACIÓN DE REDUCCIONES Y PENALIZACIONES

GRUPO DE PAGO	Importe Calculado	Importe prereduc.	Criterios de subvencionabilidad y compromisos	Presentación tardía	Omisión declaración	Condicionalidad	IMPORTE (Euros) PROPUESTO
FRUTALES SECANO	503,84	503,84	0,00	0,00	0,00	0,00	503,84
TOTAL	503,84	503,84					503,84

RESUMEN DE PAGOS

	IMPORTE (Euros)		
	PROPUESTO	FEADER (Eje 2)	MAPA
PROPUESTO	503,84	428,26	49,43
			CAPADR 26,15

RECINTOS PROPUESTOS

REF.	REFERENCIA SIGPAC	CULTIVO	DESCRIPCIÓN CULTIVO	S/R	G.PAGO	PEND. MEDIA (%)	SUP. DEC. ADMISIBLE (ha)	SUP. COMPROM. (ha)	SUP. AJUSTADA COMPR.(I) (ha)	SUP. CONV. SIGPAC (ha)	SUP. CERTIE. (ha)	SUP. CAMPO (ha)	SUP. CAMPO DETER. CULT. DECLARADO (ha)	SUP. DEC. REDUCIDA (ha)	SUP. PROPUESTA (ha)
4763730	18-180-001-00380-001	104007	ALMENDROS-COMUNA	S	432	38,60	1,19	1,19	1,19		1,19			1,19	1,19
4763731	18-180-001-00380-003	104007	ALMENDROS-COMUNA	S	432	33,50	0,32	0,32	0,32		0,32			0,32	0,32
4763737	18-180-001-00384-009	104024	ALMENDROS-MARCONA	S	432	26,10	0,27	0,27	0,27		0,27			0,27	0,27
4763738	18-180-001-00384-007	104007	ALMENDROS-COMUNA	S	432	37,10	0,55	0,55	0,55		0,55			0,55	0,55

(1) Superficie declarada admisible ajustada con la superficie comprometida.

(2) Factor de penalización valorando el alcance para el tipo de compromiso.

Puede verificar la integridad de una copia de este documento mediante la lectura del código QR adjunto o mediante el acceso a la dirección <https://ws050.juntadeandalucia.es/verificarFirma> indicando el código de VERIFICACIÓN

FIRMADO POR	JUAN JOSE SOLER GARCIA	FECHA	03/07/2024	
	ROCIO GUIJARRO MILLAN			
VERIFICACIÓN	Pk2jm6MP8Q4FQJJZRRTHBNMQA26B8	PÁGINA	1712/3256	



APELLIDOS Y NOMBRE / RAZÓN SOCIAL

MARTIN TARIFA MARIA DEL MAR

NIF
****6747*

EXPEDIENTE
1003954

ANUALIDAD DE PAGO

1ª

IMPORTE POR ANUALIDAD

	2023	2024	2025	2026	2027
IMPORTE MÁXIMO SUBVENCIONABLE	1.407,72 €	1.407,72 €	1.407,72 €	1.407,72 €	1.407,72 €
IMPORTE MEDIO DE TRANSFERENCIA (€/ha)	216,24 €	216,24 €	216,24 €	216,24 €	216,24 €

RESUMEN DE UNIDADES

Cód	GRUPO DE PAGO	Sup. Dec. Admisible (ha)	Sup. Comprometida (ha)	Sup. ajustada compromiso (I) (ha)	% sobredec.	Sup. Propuesta (ha)	Importe Declarado	Importe Topado	Importe Propuesto	Importe tras sobredec.
432	FRUTALES SECANO	6,51		6,51	0,00	6,51	1.407,72	1.407,72	1.407,72	1.407,72
TOTAL		6,51	6,51	6,51		6,51	1.407,72	1.407,72	1.407,72	1.407,72

APLICACIÓN DE REDUCCIONES Y PENALIZACIONES

GRUPO DE PAGO	Importe Calculado	Importe prereduc.	Criterios de subvencionabilidad y compromisos	Presentación tardía	Omisión declaración	Condicionalidad	IMPORTE (Euros) PROPUESTO
FRUTALES SECANO	1.407,72	1.407,72	0,00	0,00	0,00	0,00	1.407,72
TOTAL	1.407,72	1.407,72					1.407,72

RESUMEN DE PAGOS

	IMPORTE (Euros)			
	PROPUESTO	FEADER (Eje 2)	MAPA	CAPADR
PROPUESTO	1.407,72	1.196,56	138,10	73,06

RECINTOS PROPUESTOS

REF.	REFERENCIA SIGPAC	CULTIVO	DESCRIPCIÓN CULTIVO	S/R	G.PAGO	PEND. MEDIA (%)	SUP. DEC. ADMISIBLE (ha)	SUP. COMPROM. (ha)	SUP. AJUSTADA COMPROM. (I) (ha)	SUP. CONV. SIGPAC (ha)	SUP. CERTIE (ha)	SUP. CAMPO (ha)	SUP. CAMPO DETER. CULT. DECLARADO (ha)	SUP. DEC. REDUCIDA (ha)	SUP. PROPUESTA (ha)
-963791	18-036-007-00196-008	104020	ALMENDROS-GUARA	S	432	27,80	0,32	0,32	0,32		0,32			0,32	0,32
1700000003482968	18-036-007-00210-006	104020	ALMENDROS-GUARA	S	432	25,50	0,06	0,06	0,06		0,06			0,06	0,06
1700000003482972	18-036-007-00196-001	104020	ALMENDROS-GUARA	S	432	30,80	3,90	3,90	3,90		3,90			3,90	3,90
1700000003482973	18-036-007-00213-002	104020	ALMENDROS-GUARA	S	432	31,40	1,01	1,01	1,01		1,01			1,01	1,01
1700000003482974	18-036-007-00210-002	104020	ALMENDROS-GUARA	S	432	15,20	0,25	0,25	0,25		0,25			0,25	0,25
1700000003482975	18-036-007-00210-005	104020	ALMENDROS-GUARA	S	432	19,80	0,09	0,09	0,09		0,09			0,09	0,09
1700000003482976	18-036-007-00211-001	104020	ALMENDROS-GUARA	S	432	34,10	0,88	0,88	0,88		0,88			0,88	0,88

(1) Superficie declarada admisible ajustada con la superficie comprometida.
(2) Factor de penalización valorando el alcance para el tipo de compromiso.

Puede verificar la integridad de una copia de este documento mediante la lectura del código QR adjunto o mediante el acceso a la dirección <https://ws050.juntadeandalucia.es/verificarFirma> indicando el código de VERIFICACIÓN

FIRMADO POR	JUAN JOSE SOLER GARCIA	FECHA	03/07/2024	
	ROCIO GUIJARRO MILLAN			
VERIFICACIÓN	Pk2jm6MP8Q4FQJJZRRTHBNMQA26B8	PÁGINA	1713/3256	



APELLIDOS Y NOMBRE / RAZÓN SOCIAL **NIF** **EXPEDIENTE** **ANUALIDAD DE PAGO**
 MARTIN TEJADA ANTONIO ****7760* 1154515 1ª

IMPORTE POR ANUALIDAD

	2023	2024	2025	2026	2027
IMPORTE MÁXIMO SUBVENCIONABLE	856,67 €	856,67 €	856,67 €	856,67 €	856,67 €
IMPORTE MEDIO DE TRANSFERENCIA (€/ha)	349,66 €	349,66 €	349,66 €	349,66 €	349,66 €

RESUMEN DE UNIDADES

Cód	GRUPO DE PAGO	Sup. Dec. Admisible (ha)	Sup. Comprometida (ha)	Sup. ajustada compromiso (1) (ha)	% sobredec.	Sup. Propuesta (ha)	Importe Declarado	Importe Topado	Importe Propuesto	Importe tras sobredec.
433	FRUTALES REGADÍO	2,45		2,45	0,00	2,45	856,67	856,67	856,67	856,67
TOTAL		2,45	2,45	2,45		2,45	856,67	856,67	856,67	856,67

APLICACIÓN DE REDUCCIONES Y PENALIZACIONES

GRUPO DE PAGO	Importe Calculado	Importe prereduc.	Criterios de subvencionabilidad y compromisos	Presentación tardía	Omisión declaración	Condicionalidad	IMPORTE (Euros) PROPUESTO
FRUTALES REGADÍO	856,67	856,67	0,00	0,00	0,00	0,00	856,67
TOTAL	856,67	856,67					856,67

RESUMEN DE PAGOS

	IMPORTE (Euros)		
	PROPUESTO	FEADER (Eje 2)	MAPA
PROPUESTO	856,67	728,17	84,04
			CAPADR 44,46

RECINTOS PROPUESTOS

REF.	REFERENCIA SIGPAC	CULTIVO	DESCRIPCIÓN CULTIVO	S/R	G.PAGO	PEND. MEDIA (%)	SUP. DEC. ADMISIBLE (ha)	SUP. COMPROM. (ha)	SUP. AJUSTADA COMPROM. (1) (ha)	SUP. CONV. SIGPAC (ha)	SUP. CERTIE (ha)	SUP. CAMPO (ha)	SUP. CAMPO DETER. CULT. DECLARADO (ha)	SUP. DEC. REDUCIDA (ha)	SUP. PROPUESTA (ha)
170000005241284	18-170-005-00037-001	104057	ALMENDROS-AVIJOR	R	433	1,80	2,45	2,45	2,45		2,45			2,45	2,45

(1) Superficie declarada admisible ajustada con la superficie comprometida.
 (2) Factor de penalización valorando el alcance para el tipo de compromiso.

Puede verificar la integridad de una copia de este documento mediante la lectura del código QR adjunto o mediante el acceso a la dirección <https://ws050.juntadeandalucia.es/verificarFirma> indicando el código de VERIFICACIÓN

FIRMADO POR	JUAN JOSE SOLER GARCIA	FECHA	03/07/2024	
	ROCIO GUIJARRO MILLAN			
VERIFICACIÓN	Pk2jm6MP8Q4FQJJZRRTHBNMQA26B8	PÁGINA	1714/3256	



<u>APELLIDOS Y NOMBRE / RAZÓN SOCIAL</u>	<u>NIF</u>	<u>EXPEDIENTE</u>	<u>ANUALIDAD DE PAGO</u>
MARTINEZ AGUERA MARIA DOLORES	****8070*	1243615	

RESUMEN DE PAGOS

		<u>IMPORTE (Euros)</u>		
		<u>FEADER</u>	<u>MAPA</u>	<u>CAPADR</u>
		<u>(Eje 2)</u>		
PROPUESTO	<u>PROPUESTO</u>	0,00	0,00	0,00

INCIDENCIAS

INCIDENCIA DESCRIPCIÓN

- 7162 Se advierte que en el impreso DATOS DE RECINTOS no está consignada la operación solicitada en el impreso SOLICITA LINEAS DE AYUDA DE DESARROLLO RURAL.
- 101008 Expediente sin compromisos vigentes.
Operación:6503.2

(1) Superficie declarada admisible ajustada con la superficie comprometida.
(2) Factor de penalización valorando el alcance para el tipo de compromiso.

Puede verificar la integridad de una copia de este documento mediante la lectura del código QR adjunto o mediante el acceso a la dirección <https://ws050.juntadeandalucia.es/verificarFirma> indicando el código de VERIFICACIÓN

FIRMADO POR	JUAN JOSE SOLER GARCIA	FECHA	03/07/2024	
	ROCIO GUIJARRO MILLAN			
VERIFICACIÓN	Pk2jm6MP8Q4FQJJZRRTHBNMQA26B8	PÁGINA	1715/3256	



APELLIDOS Y NOMBRE / RAZÓN SOCIAL
MARTINEZ ALCAINA PEDRO FRANCISCO

NIF
****6410*

EXPEDIENTE
1136082

ANUALIDAD DE PAGO
1ª

IMPORTE POR ANUALIDAD

	2023	2024	2025	2026	2027
IMPORTE MÁXIMO SUBVENCIONABLE	7.286,39 €	7.286,39 €	7.286,39 €	7.286,39 €	7.286,39 €
IMPORTE MEDIO DE TRANSFERENCIA (€/ha)	100,42 €	100,42 €	100,42 €	100,42 €	100,42 €

RESUMEN DE UNIDADES

Cód	GRUPO DE PAGO	Sup. Dec. Admisible (ha)	Sup. Comprometida (ha)	Sup. ajustada compromiso (I) (ha)	% sobredec.	Sup. Propuesta (ha)	Importe Declarado	Importe Topado	Importe Propuesto	Importe tras sobredec.
426	HERBÁCEOS	48,20		48,20	0,00	48,20	7.286,39	7.286,39	7.286,39	7.286,39
434	HERBÁCEOS NO ELEGIBLES	24,36		24,36	0,00	24,36	0,00	0,00	0,00	0,00
TOTAL		72,56	72,56	72,56		72,56	7.286,39	7.286,39	7.286,39	7.286,39

APLICACIÓN DE REDUCCIONES Y PENALIZACIONES

GRUPO DE PAGO	Importe Calculado	Importe prereduc.	Criterios de subvencionabilidad y compromisos	Presentación tardía	Omisión declaración	Condicionalidad	IMPORTE (Euros)
							PROPUESTO
HERBÁCEOS	7.286,39	7.286,39	0,00	0,00	0,00	0,00	7.286,39
HERBÁCEOS NO ELEGIBLES	0,00	0,00	0,00	0,00	0,00	0,00	0,00
TOTAL	7.286,39	7.286,39					7.286,39

RESUMEN DE PAGOS

PROPUESTO	IMPORTE (Euros)			
	PROPUESTO	FEADER (Eje 2)	MAPA	CAPADR
PROPUESTO	7.286,39	6.193,43	714,79	378,17

RECINTOS PROPUESTOS

REF.	REFERENCIA SIGPAC	CULTIVO	DESCRIPCIÓN CULTIVO	S/R	G.PAGO	PEND. MEDIA (%)	SUP. DEC. ADMISIBLE (ha)	SUP. COMPROM. (ha)	SUP. AJUSTADA COMPR.(I) (ha)	SUP. CONV. SIGPAC (ha)	SUP. CERTIF. (ha)	SUP. CAMPO (ha)	SUP. CAMPO DETER. CULT. DECLARADO (ha)	SUP. DEC. REDUCIDA (ha)	SUP. PROPUESTA (ha)
170000006349648	18-149-014-00324-001	5000	CEBADA-SIN VARIEDAD	S	426	3,90	3,58	3,58	3,58		3,58			3,58	3,58
170000006349649	18-149-014-00360-001	5000	CEBADA-SIN VARIEDAD	S	426	11,70	0,43	0,43	0,43		0,43			0,43	0,43
170000006349657	18-149-014-00388-001	5000	CEBADA-SIN VARIEDAD	S	426	1,90	3,29	3,29	3,29		3,29			3,29	3,29
170000006349659	18-149-013-00161-001	5000	CEBADA-SIN VARIEDAD	S	426	11,10	4,87	4,87	4,87		4,87			4,87	4,87
170000006349661	18-149-015-00190-001	5000	CEBADA-SIN VARIEDAD	S	426	1,90	0,23	0,23	0,23		0,23			0,23	0,23
170000006349664	18-149-014-00333-001	8000	AVENA-SIN VARIEDAD	S	426	6,60	2,77	2,77	2,77		2,77			2,77	2,77
170000006349667	18-149-014-00332-001	52079	VEZA-MARIANNA	S	426	9,90	1,57	1,57	1,57		1,57			1,57	1,57
170000006349668	18-149-014-00267-001	8000	AVENA-SIN VARIEDAD	S	426	2,90	1,18	1,18	1,18		1,18			1,18	1,18
170000006349669	18-149-014-00321-003	5000	CEBADA-SIN VARIEDAD	S	426	16,40	0,03	0,03	0,03		0,03			0,03	0,03
170000006349670	18-149-014-00321-001	5000	CEBADA-SIN VARIEDAD	S	426	7,80	1,93	1,93	1,93		1,93			1,93	1,93
170000006349671	18-149-015-00189-001	5000	CEBADA-SIN VARIEDAD	S	426	2,80	1,65	1,65	1,65		1,65			1,65	1,65
170000006349672	18-149-013-00195-001	52079	VEZA-MARIANNA	S	426	4,30	6,41	6,41	6,41		6,41			6,41	6,41
170000006349675	18-149-014-00359-001	5000	CEBADA-SIN VARIEDAD	S	426	1,20	4,89	4,89	4,89		4,89			4,89	4,89
170000006349676	18-149-014-00385-001	5000	CEBADA-SIN VARIEDAD	S	426	1,90	10,76	10,76	10,76		10,76			10,76	10,76
170000006349679	18-149-015-00221-001	5000	CEBADA-SIN VARIEDAD	S	426	1,00	4,61	4,61	4,61		4,61			4,61	4,61
170000006349654	18-149-013-00195-003	20000	BARBECHO TRADICIONAL-SIN VARIEDAD	S	434	10,80	0,06	0,06	0,06		0,06			0,06	0,06
170000006349655	18-149-014-00389-001	20000	BARBECHO TRADICIONAL-SIN VARIEDAD	S	434	2,30	0,77	0,77	0,77		0,77			0,77	0,77
170000006349658	18-149-013-00161-011	20000	BARBECHO TRADICIONAL-SIN VARIEDAD	S	434	7,20	4,88	4,88	4,88		4,88			4,88	4,88
170000006349680	18-149-014-00384-001	20000	BARBECHO TRADICIONAL-SIN VARIEDAD	S	434	1,80	18,65	18,65	18,65		18,65			18,65	18,65

(1) Superficie declarada admisible ajustada con la superficie comprometida.
(2) Factor de penalización valorando el alcance para el tipo de compromiso.

Puede verificar la integridad de una copia de este documento mediante la lectura del código QR adjunto o mediante el acceso a la dirección <https://ws050.juntadeandalucia.es/verificarFirma> indicando el código de VERIFICACIÓN

FIRMADO POR	JUAN JOSE SOLER GARCIA	FECHA	03/07/2024	
	ROCIO GUIJARRO MILLAN			
VERIFICACIÓN	Pk2jm6MP8Q4FQJJZRRTHBNMQA26B8	PÁGINA	1716/3256	



<u>APELLIDOS Y NOMBRE / RAZÓN SOCIAL</u>	<u>NIF</u>	<u>EXPEDIENTE</u>	<u>ANUALIDAD DE PAGO</u>
MARTINEZ ANDREU MANUEL	****4955*	1157605	

RESUMEN DE PAGOS

	<u>IMPORTE (Euros)</u>			
	<u>PROPUESTO</u>	<u>FEADER (Eje 2)</u>	<u>MAPA</u>	<u>CAPADR</u>
PROPUESTO	0,00	0,00	0,00	0,00

INCIDENCIAS

INCIDENCIA DESCRIPCIÓN

- 7162 Se advierte que en el impreso DATOS DE RECINTOS no está consignada la operación solicitada en el impreso SOLICITA LINEAS DE AYUDA DE DESARROLLO RURAL.
- 101008 Expediente sin compromisos vigentes.
Operación:6503.2

(1) Superficie declarada admisible ajustada con la superficie comprometida.
(2) Factor de penalización valorando el alcance para el tipo de compromiso.

Puede verificar la integridad de una copia de este documento mediante la lectura del código QR adjunto o mediante el acceso a la dirección https://ws050.juntadeandalucia.es/verificarFirma indicando el código de VERIFICACIÓN				
FIRMADO POR	JUAN JOSE SOLER GARCIA	FECHA	03/07/2024	
	ROCIO GUIJARRO MILLAN			
VERIFICACIÓN	Pk2jm6MP8Q4FQJJZRRTHBNMQA26B8	PÁGINA	1717/3256	



<u>APELLIDOS Y NOMBRE / RAZÓN SOCIAL</u>	<u>NIF</u>	<u>EXPEDIENTE</u>	<u>ANUALIDAD DE PAGO</u>
MARTINEZ ANGULO CESAR	***7479*	1262990	

RESUMEN DE PAGOS


	<u>IMPORTE (Euros)</u>			
	<u>PROPUESTO</u>	<u>FEADER (Eje 2)</u>	<u>MAPA</u>	<u>CAPADR</u>
PROPUESTO	0,00	0,00	0,00	0,00

INCIDENCIAS

INCIDENCIA DESCRIPCIÓN

- 100402 Recinto solicitado no forma parte de ningún organismo de control autorizado para la producción ecológica en Andalucía o fecha de inscripción posterior al plazo establecido (Anexo I. Criterios de Subvencionabilidad. Orden 28 de marzo de 2023).
Ref:170000006008859 Recinto:18-040-003-00018-00026 Cultivo:20000 BARBECHO TRADICIONAL-SIN VARIEDAD Regadío
Ref:170000006008810 Recinto:18-040-004-00166-00001 Cultivo:20000 BARBECHO TRADICIONAL-SIN VARIEDAD Secano
- 100424 Solicita recinto que no está comprometido para la operación.
Ref:170000006008859 Recinto:18-040-003-00018-00026 Cultivo:20000 BARBECHO TRADICIONAL-SIN VARIEDAD Regadío
Ref:170000006008810 Recinto:18-040-004-00166-00001 Cultivo:20000 BARBECHO TRADICIONAL-SIN VARIEDAD Secano
- 101008 Expediente sin compromisos vigentes.
Operación:6503.2

(1) Superficie declarada admisible ajustada con la superficie comprometida.
(2) Factor de penalización valorando el alcance para el tipo de compromiso.

Puede verificar la integridad de una copia de este documento mediante la lectura del código QR adjunto o mediante el acceso a la dirección https://ws050.juntadeandalucia.es/verificarFirma indicando el código de VERIFICACIÓN				
FIRMADO POR	JUAN JOSE SOLER GARCIA	FECHA	03/07/2024	
	ROCIO GUIJARRO MILLAN			
VERIFICACIÓN	Pk2jm6MP8Q4FQJJZRRTHBNMQA26B8	PÁGINA	1718/3256	



APELLIDOS Y NOMBRE / RAZÓN SOCIAL

MARTINEZ ANGULO FELIX

NIF

****8570*

EXPEDIENTE

1182888

ANUALIDAD DE PAGO

1ª

IMPORTE POR ANUALIDAD

	2023	2024	2025	2026	2027
IMPORTE MÁXIMO SUBVENCIONABLE	10.655,63 €	10.655,63 €	10.655,63 €	10.655,63 €	10.655,63 €
IMPORTE MEDIO DE TRANSFERENCIA (€/ha)	200,03 €	200,03 €	200,03 €	200,03 €	200,03 €

RESUMEN DE UNIDADES

Cód	GRUPO DE PAGO	Sup. Dec. Admisible (ha)	Sup. Comprometida (ha)	Sup. ajustada compromiso (1) (ha)	% sobredec.	Sup. Propuesta (ha)	Importe Declarado	Importe Topado	Importe Propuesto	Importe tras sobredec.
426	HERBÁCEOS	15,55		13,27	0,00	13,27	2.006,03	2.006,03	2.006,03	2.006,03
432	FRUTALES SECANO	46,18		40,00	0,00	40,00	8.649,60	8.649,60	8.649,60	8.649,60
TOTAL		61,73	53,27	53,27		53,27	10.655,63	10.655,63	10.655,63	10.655,63

APLICACIÓN DE REDUCCIONES Y PENALIZACIONES

GRUPO DE PAGO	Importe Calculado	Importe prereduc.	Criterios de subvencionabilidad y compromisos	Presentación tardía	Omisión declaración	Condicionabilidad	PROPUESTO (Euros)
FRUTALES SECANO	8.649,60	8.649,60	0,00	0,00	0,00	0,00	8.649,60
HERBÁCEOS	2.006,03	2.006,03	0,00	0,00	0,00	0,00	2.006,03
TOTAL	10.655,63	10.655,63					10.655,63

RESUMEN DE PAGOS

	IMPORTE (Euros)			
	PROPUESTO	FEADER (Eje 2)	MAPA	CAPADR
PROPUESTO	10.655,63	9.057,29	1.045,32	553,02

RECINTOS PROPUESTOS

REF.	REFERENCIA SIGPAC	CULTIVO DESCRIPCIÓN CULTIVO	S/R G.PAGO	PEND. MEDIA (%)	SUP. DEC. ADMISIBLE (ha)	SUP. COMPROM. (ha)	SUP. AJUSTADA COMPROM. (1) (ha)	SUP. CONV. SIGPAC (ha)	SUP. CERTIF. (ha)	SUP. CAMPO (ha)	SUP. CAMPO DETER. CULT. DECLARADO (ha)	SUP. DEC. REDUCIDA (ha)	SUP. PROPUESTA (ha)
-1576563	18-040-007-00308-001	8000 AVENA-SIN VARIEDAD	S 426	6,60	5,77	3,49	3,49	3,49	9,54			3,49	3,49
-1065666	18-040-007-00308-012	8000 AVENA-SIN VARIEDAD	S 426	4,90	0,05	0,05	0,05	0,05	0,05			0,05	0,05
170000005547394	18-040-003-00140-001	8000 AVENA-SIN VARIEDAD	S 426	2,80	2,38	2,38	2,38	2,38	2,38			2,38	2,38
170000005547396	18-040-004-00120-001	8000 AVENA-SIN VARIEDAD	S 426	2,20	5,22	5,22	5,22	5,22	5,22			5,22	5,22
170000005547449	18-024-012-00057-001	8000 AVENA-SIN VARIEDAD	S 426	5,50	2,13	2,13	2,13	2,13	2,13			2,13	2,13
-1576585	18-040-007-00308-013	104023 ALMENDROS-LAURANNE	S 432	7,50	0,03	0,03	0,03	0,03	0,03			0,03	0,03
170000005547399	18-040-007-00303-001	104023 ALMENDROS-LAURANNE	S 432	6,80	1,78	1,78	1,78	1,78	1,78			1,78	1,78
170000005547464	18-040-004-00048-002	104020 ALMENDROS-GUARA	S 432	7,70	0,29	0,29	0,29	0,29	0,29			0,29	0,29
170000005547466	18-040-004-00047-003	104020 ALMENDROS-GUARA	S 432	10,90	0,26	0,26	0,26	0,26	0,26			0,26	0,26
170000005547482	18-024-010-00158-001	104057 ALMENDROS-AVIJOR	S 432	3,10	3,61	3,61	3,61	3,61	3,61			3,61	3,61
170000005547483	18-024-010-00164-001	104057 ALMENDROS-AVIJOR	S 432	3,00	2,92	2,92	2,92	2,92	2,92			2,92	2,92
170000005547484	18-057-046-00010-001	104020 ALMENDROS-GUARA	S 432	2,90	2,63	2,63	2,63	2,63	2,63			2,63	2,63
170000005547486	18-057-046-00022-001	104020 ALMENDROS-GUARA	S 432	3,40	1,99	1,99	1,99	1,99	1,99			1,99	1,99
170000005547487	18-057-046-00017-001	104020 ALMENDROS-GUARA	S 432	2,60	1,48	1,48	1,48	1,48	1,48			1,48	1,48
170000005547488	18-057-046-00028-001	104020 ALMENDROS-GUARA	S 432	3,30	0,56	0,56	0,56	0,56	0,56			0,56	0,56
170000005547489	18-057-046-00027-001	104020 ALMENDROS-GUARA	S 432	3,00	1,99	1,99	1,99	1,99	1,99			1,99	1,99
170000005547490	18-057-046-00029-002	104020 ALMENDROS-GUARA	S 432	2,90	1,83	1,83	1,83	1,83	1,83			1,83	1,83
170000005547491	18-057-046-00030-001	104020 ALMENDROS-GUARA	S 432	3,10	0,89	0,89	0,89	0,89	0,89			0,89	0,89
170000005547492	18-057-046-00031-001	104020 ALMENDROS-GUARA	S 432	3,00	0,84	0,84	0,84	0,84	0,84			0,84	0,84
170000005547494	18-024-011-00053-001	104007 ALMENDROS-COMUNA	S 432	3,20	0,23	0,23	0,23	0,23	0,23			0,23	0,23
170000005547495	18-024-010-00058-001	104020 ALMENDROS-GUARA	S 432	3,10	2,07	2,07	2,07	2,07	2,07			2,07	2,07
170000005547496	18-040-004-00048-001	104020 ALMENDROS-GUARA	S 432	6,80	0,57	0,57	0,57	0,57	0,57			0,57	0,57
170000005547497	18-040-004-00047-002	104020 ALMENDROS-GUARA	S 432	6,70	0,60	0,60	0,60	0,60	0,60			0,60	0,60
170000005547498	18-040-006-00080-001	104020 ALMENDROS-GUARA	S 432	4,00	3,10	3,10	3,10	3,10	3,10			3,10	3,10
170000005547499	18-040-006-00082-001	104020 ALMENDROS-GUARA	S 432	5,60	2,82	2,82	2,82	2,82	2,82			2,82	2,82
170000005547502	18-057-046-00187-001	104020 ALMENDROS-GUARA	S 432	4,60	2,99	2,99	2,99	2,99	2,99			2,99	2,99
170000005547503	18-057-046-00253-001	104020 ALMENDROS-GUARA	S 432	4,10	5,35	5,35	5,35	5,35	5,35			5,35	5,35
170000005547504	18-057-047-00002-001	104020 ALMENDROS-GUARA	S 432	4,30	1,12	1,12	1,12	1,12	1,12			1,12	1,12
170000005547505	18-057-047-00003-001	104020 ALMENDROS-GUARA	S 432	4,20	0,27	0,27	0,27	0,27	0,27			0,27	0,27
170000005547512	18-024-010-00053-001	104020 ALMENDROS-GUARA	S 432	6,30	2,66	2,66	2,66	2,66	2,66			2,66	2,66
170000005547513	18-024-009-00230-001	104020 ALMENDROS-GUARA	S 432	6,60	2,61	2,61	2,61	2,61	2,61			2,61	2,61
170000005547514	18-024-009-00205-001	104020 ALMENDROS-GUARA	S 432	5,60	0,69	0,69	0,69	0,69	0,69			0,69	0,69

(1) Superficie declarada admisible ajustada con la superficie comprometida.
(2) Factor de penalización valorando el alcance para el tipo de compromiso.

Puede verificar la integridad de una copia de este documento mediante la lectura del código QR adjunto o mediante el acceso a la dirección https://ws050.juntadeandalucia.es/verificarFirma indicando el código de VERIFICACIÓN					
FIRMADO POR	JUAN JOSE SOLER GARCIA		FECHA		03/07/2024
	ROCIO GUIJARRO MILLAN				
VERIFICACIÓN	Pk2jm6MP8Q4FQJJZRRTHBNMQA26B8		PÁGINA		1719/3256



INCIDENCIAS

INCIDENCIA DESCRIPCIÓN

- 219 Superficie declarada sobre un mismo recinto, en un mismo expediente, mayor que la superficie total del recinto SIGPAC.
 Ref:-1576563 Recinto:18-040-007-00308-00001 Cultivo:8000 AVENA-SIN VARIEDAD Secano Suma de superficies declaradas para este recinto por el solicitante (Áreas):954 Superficie SIGPAC total para el recinto (Áreas):577 Exceso de superficie declarada (Hectáreas): 2,28
 Ref:-1576571 Recinto:18-040-007-00308-00001 Cultivo:104023 ALMENDROS-LAURANNE Secano Suma de superficies declaradas para este recinto por el solicitante (Áreas):954 Superficie SIGPAC total para el recinto (Áreas):577 Exceso de superficie declarada (Hectáreas): 1,49
- 100400 Recinto con cultivo, variedad, régimen de explotación o uso Siggpac no compatible con la operación solicitada (Anexo IV.I Cultivos y variedades elegibles para las Intervenciones. Orden de 28 de marzo de 2023).
 Ref:-1576571 Recinto:18-040-007-00308-00001 Cultivo:104023 ALMENDROS-LAURANNE Secano Uso:TA
- 100402 Recinto solicitado no forma parte de ningún organismo de control autorizado para la producción ecológica en Andalucía o fecha de inscripción posterior al plazo establecido (Anexo I. Criterios de Subvencionabilidad. Orden 28 de marzo de 2023).
 Ref:1700000005547379 Recinto:18-024-011-00054-00001 Cultivo:20000 BARBECHO TRADICIONAL-SIN VARIEDAD Secano
 Ref:1700000005547398 Recinto:18-040-004-00138-00001 Cultivo:20000 BARBECHO TRADICIONAL-SIN VARIEDAD Secano
 Ref:1700000005547433 Recinto:18-040-007-00070-00001 Cultivo:8000 AVENA-SIN VARIEDAD Secano
 Ref:1700000005547434 Recinto:18-040-007-00071-00001 Cultivo:8000 AVENA-SIN VARIEDAD Secano
 Ref:1700000005547397 Recinto:18-040-007-00300-00001 Cultivo:8000 AVENA-SIN VARIEDAD Secano
 Ref:1700000005547400 Recinto:18-040-007-00301-00001 Cultivo:8000 AVENA-SIN VARIEDAD Secano
 Ref:1700000005547403 Recinto:18-040-007-00310-00001 Cultivo:20000 BARBECHO TRADICIONAL-SIN VARIEDAD Secano
 Ref:1700000005547405 Recinto:18-057-047-00048-00001 Cultivo:20000 BARBECHO TRADICIONAL-SIN VARIEDAD Secano
- 100424 Solicita recinto que no está comprometido para la operación.
 Ref:1700000005547404 Recinto:18-024-009-00198-00001 Cultivo:101010 OLIVAR-PICUAL Secano
 Ref:1700000005547407 Recinto:18-024-009-00205-00003 Cultivo:101010 OLIVAR-PICUAL Secano
 Ref:1700000005547379 Recinto:18-024-011-00054-00001 Cultivo:20000 BARBECHO TRADICIONAL-SIN VARIEDAD Secano
 Ref:1700000005547398 Recinto:18-040-004-00138-00001 Cultivo:20000 BARBECHO TRADICIONAL-SIN VARIEDAD Secano
 Ref:1700000005547433 Recinto:18-040-007-00070-00001 Cultivo:8000 AVENA-SIN VARIEDAD Secano
 Ref:1700000005547434 Recinto:18-040-007-00071-00001 Cultivo:8000 AVENA-SIN VARIEDAD Secano
 Ref:1700000005547397 Recinto:18-040-007-00300-00001 Cultivo:8000 AVENA-SIN VARIEDAD Secano
 Ref:1700000005547400 Recinto:18-040-007-00301-00001 Cultivo:8000 AVENA-SIN VARIEDAD Secano
 Ref:-1576571 Recinto:18-040-007-00308-00001 Cultivo:104023 ALMENDROS-LAURANNE Secano
 Ref:1700000005547403 Recinto:18-040-007-00310-00001 Cultivo:20000 BARBECHO TRADICIONAL-SIN VARIEDAD Secano
 Ref:1700000005547405 Recinto:18-057-047-00048-00001 Cultivo:20000 BARBECHO TRADICIONAL-SIN VARIEDAD Secano

(1) Superficie declarada admisible ajustada con la superficie comprometida.
 (2) Factor de penalización valorando el alcance para el tipo de compromiso.

Puede verificar la integridad de una copia de este documento mediante la lectura del código QR adjunto o mediante el acceso a la dirección https://ws050.juntadeandalucia.es/verificarFirma indicando el código de VERIFICACIÓN				
FIRMADO POR	JUAN JOSE SOLER GARCIA ROCIO GUIJARRO MILLAN	FECHA	03/07/2024	
VERIFICACIÓN	Pk2jm6MP8Q4FQJJZRRTHBNMQA26B8	PÁGINA	1720/3256	



APELLIDOS Y NOMBRE / RAZÓN SOCIAL

MARTINEZ ANGULO JESUS

NIF
***9011*

EXPEDIENTE
1210918

ANUALIDAD DE PAGO

1ª

IMPORTE POR ANUALIDAD

	2023	2024	2025	2026	2027
IMPORTE MÁXIMO SUBVENCIONABLE	10.558,88 €	10.558,88 €	10.558,88 €	10.558,88 €	10.558,88 €
IMPORTE MEDIO DE TRANSFERENCIA (€/ha)	134,32 €	134,32 €	134,32 €	134,32 €	134,32 €

RESUMEN DE UNIDADES

Cód	GRUPO DE PAGO	Sup. Dec. Admisible (ha)	Sup. Comprometida (ha)	Sup. ajustada compromiso (1) (ha)	% sobredec.	Sup. Propuesta (ha)	Importe Declarado	Importe Topado	Importe Propuesto	Importe tras sobredec.
426	HERBÁCEOS	12,63		12,63	0,00	12,63	1.909,28	1.909,28	1.909,28	1.909,28
432	FRUTALES SECANO	52,86		40,00	0,00	40,00	8.649,60	8.649,60	8.649,60	8.649,60
434	HERBÁCEOS NO ELEGIBLES	25,98		25,98	0,00	25,98	0,00	0,00	0,00	0,00
TOTAL		91,47	78,61	78,61		78,61	10.558,88	10.558,88	10.558,88	10.558,88

APLICACIÓN DE REDUCCIONES Y PENALIZACIONES

GRUPO DE PAGO	Importe Calculado	Importe prereduc.	Criterios de subvencionabilidad y compromisos	Presentación tardía	Omisión declaración	Condicionalidad	IMPORTE (Euros)
							PROPUESTO
FRUTALES SECANO	8.649,60	8.649,60	0,00	0,00	0,00	0,00	8.649,60
HERBÁCEOS	1.909,28	1.909,28	0,00	0,00	0,00	0,00	1.909,28
HERBÁCEOS NO ELEGIBLES	0,00	0,00	0,00	0,00	0,00	0,00	0,00
TOTAL	10.558,88	10.558,88					10.558,88

RESUMEN DE PAGOS

PROPUESTO	IMPORTE (Euros)			
	PROPUESTO	FEADER (Eje 2)	MAPA	CAPADR
	10.558,88	8.975,05	1.035,83	548,00

(1) Superficie declarada admisible ajustada con la superficie comprometida.

(2) Factor de penalización valorando el alcance para el tipo de compromiso.

Puede verificar la integridad de una copia de este documento mediante la lectura del código QR adjunto o mediante el acceso a la dirección <https://ws050.juntadeandalucia.es/verificarFirma> indicando el código de VERIFICACIÓN

FIRMADO POR	JUAN JOSE SOLER GARCIA	FECHA	03/07/2024	
	ROCIO GUIJARRO MILLAN			
VERIFICACIÓN	Pk2jm6MP8Q4FQJJZRRTHBNMQA26B8	PÁGINA	1721/3256	



RECINTOS PROPUESTOS

REF.	REFERENCIA SIGPAC	CULTIVO DESCRIPCIÓN CULTIVO	S/R	G.PAGO	PEND. MEDIA (%)	SUP. DEC. ADMISIBLE (ha)	SUP. COMPROM. (ha)	SUP. AJUSTADA COMPR.(1) (ha)	SUP. CONV. SIGPAC (ha)	SUP. CERTIF. (ha)	SUP. CAMPO (ha)	SUP. CAMPO DETER. CULT. DECLARADO (ha)	SUP. DEC. REDUCIDA (ha)	SUP. PROPUESTA (ha)
1700000007168692	18-024-009-00325-001	5000 CEBADA-SIN VARIEDAD	S	426	6,80	0,49	0,49	0,49		0,49			0,49	0,49
1700000007168694	18-040-007-00405-001	8000 AVENA-SIN VARIEDAD	S	426	3,90	0,21	0,21	0,21		0,21			0,21	0,21
1700000007168695	18-040-007-00347-001	8000 AVENA-SIN VARIEDAD	S	426	2,70	2,10	2,10	2,10		2,10			2,10	2,10
1700000007168697	18-040-007-00069-001	8000 AVENA-SIN VARIEDAD	S	426	3,80	4,28	4,28	4,28		4,28			4,28	4,28
1700000007168702	18-024-011-00003-001	8000 AVENA-SIN VARIEDAD	S	426	3,20	0,95	0,95	0,95		0,95			0,95	0,95
1700000007168703	18-024-011-00004-002	8000 AVENA-SIN VARIEDAD	S	426	4,80	0,35	0,35	0,35		0,35			0,35	0,35
1700000007168704	18-024-011-00007-001	8000 AVENA-SIN VARIEDAD	S	426	3,90	0,27	0,27	0,27		0,27			0,27	0,27
1700000007168705	18-024-011-00008-001	8000 AVENA-SIN VARIEDAD	S	426	1,80	1,34	1,34	1,34		1,34			1,34	1,34
1700000007168709	18-024-009-00263-003	8000 AVENA-SIN VARIEDAD	S	426	6,50	0,68	0,68	0,68		0,68			0,68	0,68
1700000007168713	18-024-009-00128-001	8000 AVENA-SIN VARIEDAD	S	426	5,30	1,96	1,96	1,96		1,96			1,96	1,96
-1576266	18-040-005-00072-010	104020 ALMENDROS-GUARA	S	432	5,80	0,04	0,04	0,04		0,04			0,04	0,04
-1576265	18-040-005-00072-009	104020 ALMENDROS-GUARA	S	432	5,60	0,05	0,05	0,05		0,05			0,05	0,05
-1576264	18-040-005-00072-001	104020 ALMENDROS-GUARA	S	432	3,50	2,39	2,39	2,39		2,39			2,39	2,39
-1576260	18-040-005-00059-008	104020 ALMENDROS-GUARA	S	432	4,20	0,02	0,02	0,02		0,02			0,02	0,02
-1576259	18-040-005-00059-007	104020 ALMENDROS-GUARA	S	432	4,40	0,03	0,03	0,03		0,03			0,03	0,03
-1576258	18-040-005-00059-002	104020 ALMENDROS-GUARA	S	432	5,60	2,87	2,87	2,87		2,87			2,87	2,87
-1576256	18-040-005-00018-001	104020 ALMENDROS-GUARA	S	432	3,20	0,81	0,81	0,81		0,81			0,81	0,81
-1576173	18-024-011-00075-001	104020 ALMENDROS-GUARA	S	432	7,00	0,29	0,29	0,29		0,29			0,29	0,29
4192226	18-040-005-00027-002	104057 ALMENDROS-AVIJOR	S	432	4,60	3,10	3,10	3,10		3,10			3,10	3,10
4192326	18-040-006-00056-001	104020 ALMENDROS-GUARA	S	432	3,50	2,27	2,27	2,27		2,27			2,27	2,27
1700000007168693	18-040-005-00049-002	104057 ALMENDROS-AVIJOR	S	432	7,90	1,66	1,66	1,66		1,66			1,66	1,66
1700000007168699	18-040-005-00028-001	104057 ALMENDROS-AVIJOR	S	432	4,50	6,14	6,14	6,14		6,14			6,14	6,14
1700000007168739	18-024-010-00144-001	104020 ALMENDROS-GUARA	S	432	2,90	1,03	1,03	1,03		1,03			1,03	1,03
1700000007168740	18-024-010-00168-002	104057 ALMENDROS-AVIJOR	S	432	2,30	1,70	1,70	1,70		1,70			1,70	1,70
1700000007168741	18-024-010-00159-001	104020 ALMENDROS-GUARA	S	432	3,30	1,97	1,97	1,97		1,97			1,97	1,97
1700000007168742	18-024-010-00160-001	104020 ALMENDROS-GUARA	S	432	2,70	0,83	0,83	0,83		0,83			0,83	0,83
1700000007168743	18-024-010-00149-001	104020 ALMENDROS-GUARA	S	432	3,10	1,53	1,53	1,53		1,53			1,53	1,53
1700000007168744	18-024-011-00180-001	104020 ALMENDROS-GUARA	S	432	4,50	1,31	1,31	1,31		1,31			1,31	1,31
1700000007168745	18-040-005-00005-001	104057 ALMENDROS-AVIJOR	S	432	2,90	0,81	0,81	0,81		0,81			0,81	0,81
1700000007168747	18-024-010-00163-001	104057 ALMENDROS-AVIJOR	S	432	3,40	1,20	1,20	1,20		1,20			1,20	1,20
1700000007168748	18-024-010-00155-001	104020 ALMENDROS-GUARA	S	432	3,00	2,18	2,18	2,18		2,18			2,18	2,18
1700000007168749	18-024-010-00101-002	104020 ALMENDROS-GUARA	S	432	7,60	0,30	0,30	0,30		0,30			0,30	0,30
1700000007168750	18-024-010-00187-004	104020 ALMENDROS-GUARA	S	432	4,20	0,07	0,07	0,07		0,07			0,07	0,07
1700000007168751	18-024-010-00168-004	104057 ALMENDROS-AVIJOR	S	432	10,20	0,16	0,16	0,16		0,16			0,16	0,16
1700000007168752	18-024-011-00108-001	104057 ALMENDROS-AVIJOR	S	432	3,30	1,84	1,84	1,84		1,84			1,84	1,84
1700000007168753	18-024-011-00274-002	104057 ALMENDROS-AVIJOR	S	432	3,90	0,85	0,85	0,85		0,85			0,85	0,85
1700000007168754	18-024-011-00112-001	104057 ALMENDROS-AVIJOR	S	432	5,20	1,47	1,47	1,47		1,47			1,47	1,47
1700000007168755	18-024-010-00200-001	104020 ALMENDROS-GUARA	S	432	2,70	0,91	0,91	0,91		0,91			0,91	0,91
1700000007168757	18-024-010-00187-003	104020 ALMENDROS-GUARA	S	432	11,30	0,06	0,06	0,06		0,06			0,06	0,06
1700000007168758	18-024-010-00027-001	104020 ALMENDROS-GUARA	S	432	4,20	1,02	1,02	1,02		1,02			1,02	1,02
1700000007168759	18-057-046-00081-001	104020 ALMENDROS-GUARA	S	432	4,60	0,32	0,32	0,32		0,32			0,32	0,32
1700000007168760	18-024-010-00048-001	104007 ALMENDROS-COMUNA	S	432	6,30	5,72	5,72	5,72		5,72			5,72	5,72
1700000007168761	18-024-010-00187-001	104020 ALMENDROS-GUARA	S	432	3,60	0,14	0,14	0,14		0,14			0,14	0,14
1700000007168762	18-040-005-00076-001	104057 ALMENDROS-AVIJOR	S	432	3,70	1,46	1,46	1,46		1,46			1,46	1,46
1700000007168763	18-057-046-00260-001	104020 ALMENDROS-GUARA	S	432	2,80	0,15	0,15	0,15		0,15			0,15	0,15
1700000007168764	18-024-010-00212-001	104057 ALMENDROS-AVIJOR	S	432	2,80	0,31	0,31	0,31		0,31			0,31	0,31
1700000007168765	18-024-010-00074-001	104020 ALMENDROS-GUARA	S	432	3,90	2,77	2,77	2,77		2,77			2,77	2,77
1700000007168766	18-024-009-00220-001	104020 ALMENDROS-GUARA	S	432	3,30	2,23	2,23	2,23		2,23			2,23	2,23
1700000007168767	18-024-010-00073-003	104020 ALMENDROS-GUARA	S	432	5,60	0,85	0,85	0,85		0,85			0,85	0,85
4175132	18-057-046-00245-001	20000 BARBECHO TRADICIONAL-SIN VARIEDAD	S	434	3,80	3,70	3,70	3,70		3,70			3,70	3,70
4175178	18-040-007-00111-001	20000 BARBECHO TRADICIONAL-SIN VARIEDAD	S	434	7,80	0,70	0,70	0,70		0,70			0,70	0,70
4175192	18-040-007-00112-001	20000 BARBECHO TRADICIONAL-SIN VARIEDAD	S	434	4,70	3,21	3,21	3,21		3,21			3,21	3,21
4669092	18-040-007-00043-001	20000 BARBECHO TRADICIONAL-SIN VARIEDAD	S	434	3,20	2,18	2,18	2,18		2,18			2,18	2,18
1700000007168681	18-024-009-00126-001	20000 BARBECHO TRADICIONAL-SIN VARIEDAD	S	434	6,90	1,38	1,38	1,38		1,38			1,38	1,38
1700000007168706	18-040-006-00119-001	20000 BARBECHO TRADICIONAL-SIN VARIEDAD	S	434	4,30	2,09	2,09	2,09		2,09			2,09	2,09
1700000007168707	18-040-007-00043-001	20000 BARBECHO TRADICIONAL-SIN VARIEDAD	S	434	3,60	5,77	5,77	5,77		5,77			5,77	5,77
1700000007168708	18-024-012-00038-001	20000 BARBECHO TRADICIONAL-SIN VARIEDAD	S	434	4,00	0,55	0,55	0,55		0,55			0,55	0,55
1700000007168710	18-024-012-00272-001	20000 BARBECHO TRADICIONAL-SIN VARIEDAD	S	434	4,00	2,32	2,32	2,32		2,32			2,32	2,32
1700000007168711	18-024-009-00162-001	20000 BARBECHO TRADICIONAL-SIN VARIEDAD	S	434	4,40	1,60	1,60	1,60		1,60			1,60	1,60
1700000007168712	18-024-011-00037-001	20000 BARBECHO TRADICIONAL-SIN VARIEDAD	S	434	2,90	2,48	2,48	2,48		2,48			2,48	2,48

INCIDENCIAS

INCIDENCIA DESCRIPCIÓN

- 100402 Recinto solicitado no forma parte de ningún organismo de control autorizado para la producción ecológica en Andalucía o fecha de inscripción posterior al plazo establecido (Anexo I. Criterios de Subvencionabilidad. Orden 28 de marzo de 2023).
Ref.-1576227 Recinto:18-024-009-00218-00003 Cultivo:104020 ALMENDROS-GUARA Secano
Ref.-1576238 Recinto:18-024-011-00074-00001 Cultivo:104020 ALMENDROS-GUARA Secano
Ref.-1576636 Recinto:18-024-012-00098-00001 Cultivo:20000 BARBECHO TRADICIONAL-SIN VARIEDAD Secano
Ref.-1576644 Recinto:18-024-012-00121-00001 Cultivo:20000 BARBECHO TRADICIONAL-SIN VARIEDAD Secano

(1) Superficie declarada admisible ajustada con la superficie comprometida.
(2) Factor de penalización valorando el alcance para el tipo de compromiso.

Puede verificar la integridad de una copia de este documento mediante la lectura del código QR adjunto o mediante el acceso a la dirección https://ws050.juntadeandalucia.es/verificarFirma indicando el código de VERIFICACIÓN					
FIRMADO POR	JUAN JOSE SOLER GARCIA		FECHA		03/07/2024
	ROCIO GUIJARRO MILLAN				
VERIFICACIÓN	Pk2jm6MP8Q4FQJJZRRTHBNBMA26B8		PÁGINA		1722/3256



INCIDENCIAS

INCIDENCIA DESCRIPCIÓN

	Ref:-1576329 Recinto:18-024-012-00125-00001 Cultivo:8000 AVENA-SIN VARIEDAD Secano
	Ref:-1576245 Recinto:18-024-021-00305-00002 Cultivo:104020 ALMENDROS-GUARA Regadío
	Ref:-1576246 Recinto:18-024-022-00843-00001 Cultivo:104026 ALMENDROS-MARTA Regadío
	Ref:-1576247 Recinto:18-024-022-00843-00002 Cultivo:104026 ALMENDROS-MARTA Regadío
100424	Solicita recinto que no está comprometido para la operación.
	Ref:-1576227 Recinto:18-024-009-00218-00003 Cultivo:104020 ALMENDROS-GUARA Secano
	Ref:-1576238 Recinto:18-024-011-00074-00001 Cultivo:104020 ALMENDROS-GUARA Secano
	Ref:-1576636 Recinto:18-024-012-00098-00001 Cultivo:20000 BARBECHO TRADICIONAL-SIN VARIEDAD Secano
	Ref:-1576644 Recinto:18-024-012-00121-00001 Cultivo:20000 BARBECHO TRADICIONAL-SIN VARIEDAD Secano
	Ref:-1576329 Recinto:18-024-012-00125-00001 Cultivo:8000 AVENA-SIN VARIEDAD Secano
	Ref:-1576245 Recinto:18-024-021-00305-00002 Cultivo:104020 ALMENDROS-GUARA Regadío
	Ref:-1576246 Recinto:18-024-022-00843-00001 Cultivo:104026 ALMENDROS-MARTA Regadío
	Ref:-1576247 Recinto:18-024-022-00843-00002 Cultivo:104026 ALMENDROS-MARTA Regadío

(1) Superficie declarada admisible ajustada con la superficie comprometida.
 (2) Factor de penalización valorando el alcance para el tipo de compromiso.

Puede verificar la integridad de una copia de este documento mediante la lectura del código QR adjunto o mediante el acceso a la dirección <https://ws050.juntadeandalucia.es/verificarFirma> indicando el código de VERIFICACIÓN

FIRMADO POR	JUAN JOSE SOLER GARCIA	FECHA	03/07/2024	
	ROCIO GUIJARRO MILLAN			
VERIFICACIÓN	Pk2jm6MP8Q4FQJJZRRTHBNMQA26B8	PÁGINA	1723/3256	



APELLIDOS Y NOMBRE / RAZÓN SOCIAL MARTINEZ ARROYO INMACULADA
NIF ****5742*
EXPEDIENTE 1159907
ANUALIDAD DE PAGO 1ª

IMPORTE POR ANUALIDAD

	2023	2024	2025	2026	2027
IMPORTE MÁXIMO SUBVENCIONABLE	681,73 €	681,73 €	681,73 €	681,73 €	681,73 €
IMPORTE MEDIO DE TRANSFERENCIA (€/ha)	247,90 €	247,90 €	247,90 €	247,90 €	247,90 €

RESUMEN DE UNIDADES

Cód	GRUPO DE PAGO	Sup. Dec. Admisible (ha)	Sup. Comprometida (ha)	Sup. ajustada compromiso (I) (ha)	% sobredec.	Sup. Propuesta (ha)	Importe Declarado	Importe Topado	Importe Propuesto	Importe tras sobredec.
429	OLIVAR	2,80		2,75	0,00	2,75	681,73	681,73	681,73	681,73
TOTAL		2,80	2,75	2,75		2,75	681,73	681,73	681,73	681,73

APLICACIÓN DE REDUCCIONES Y PENALIZACIONES

GRUPO DE PAGO	Importe Calculado	Importe prerreduc.	Criterios de subvencionabilidad y compromisos	Presentación tardía	Omisión declaración	Condicionalidad	IMPORTE (Euros) PROPUESTO
OLIVAR	681,73	681,73	0,00	0,00	0,00	0,00	681,73
TOTAL	681,73	681,73					681,73

RESUMEN DE PAGOS

	IMPORTE (Euros)			
	PROPUESTO	FEADER (Eje 2)	MAPA	CAPADR
PROPUESTO	681,73	579,47	66,88	35,38

RECINTOS PROPUESTOS

REF.	REFERENCIA SIGPAC	CULTIVO	DESCRIPCIÓN CULTIVO	S/R	G.PAGO	PEND. MEDIA (%)	SUP. DEC. ADMISIBLE (ha)	SUP. COMPROM. (ha)	SUP. AJUSTADA COMPROM. (I) (ha)	SUP. CONV. SIGPAC (ha)	SUP. CERTIE (ha)	SUP. CAMPO (ha)	SUP. CAMPO DETER. CULT. DECLARADO (ha)	SUP. DEC. REDUCIDA (ha)	SUP. PROPUESTA (ha)
170000003525452	18-900-021-00011-003	101010	OLIVAR-PICUAL	S	429	12,30	0,02	0,02	0,02		0,02			0,02	0,02
170000003525453	18-900-021-00032-001	101010	OLIVAR-PICUAL	R	429	11,10	0,12	0,12	0,12		0,12			0,12	0,12
170000003525454	18-900-021-00026-001	101010	OLIVAR-PICUAL	S	429	14,60	0,01	0,01	0,01		0,01			0,01	0,01
170000003525455	18-900-021-00028-001	101010	OLIVAR-PICUAL	R	429	20,70	0,01	0,01	0,01		0,01			0,01	0,01
170000003525456	18-900-021-00029-001	101010	OLIVAR-PICUAL	R	429	21,50	0,24	0,23	0,23		0,23			0,23	0,23
170000003525458	18-900-021-00037-002	101010	OLIVAR-PICUAL	S	429	40,20	0,12	0,12	0,12		0,12			0,12	0,12
170000003525459	18-900-021-00038-003	101010	OLIVAR-PICUAL	S	429	35,50	0,01	0,01	0,01		0,01			0,01	0,01
170000003525460	18-900-021-00049-001	101010	OLIVAR-PICUAL	R	429	35,00	0,44	0,41	0,41		0,41			0,41	0,41
170000003525461	18-900-021-00055-001	101010	OLIVAR-PICUAL	R	429	31,00	0,02	0,02	0,02		0,02			0,02	0,02
170000003525462	18-900-021-00056-001	101010	OLIVAR-PICUAL	R	429	33,20	0,22	0,21	0,21		0,21			0,21	0,21
170000003525463	18-900-021-00094-001	101010	OLIVAR-PICUAL	S	429	15,80	1,57	1,57	1,57		1,57			1,57	1,57
170000003525464	18-900-021-00095-002	101010	OLIVAR-PICUAL	S	429	8,80	0,02	0,02	0,02		0,02			0,02	0,02

INCIDENCIAS

INCIDENCIA DESCRIPCIÓN

- 100402 Recinto solicitado no forma parte de ningún organismo de control autorizado para la producción ecológica en Andalucía o fecha de inscripción posterior al plazo establecido (Anexo I. Criterios de Subvencionabilidad. Orden 28 de marzo de 2023). Ref:170000003525457 Recinto:18-900-021-09007-00004 Cultivo:101010 OLIVAR-PICUAL Regadío
- 100424 Solicita recinto que no está comprometido para la operación. Ref:170000003525457 Recinto:18-900-021-09007-00004 Cultivo:101010 OLIVAR-PICUAL Regadío

(1) Superficie declarada admisible ajustada con la superficie comprometida.
 (2) Factor de penalización valorando el alcance para el tipo de compromiso.

Puede verificar la integridad de una copia de este documento mediante la lectura del código QR adjunto o mediante el acceso a la dirección https://ws050.juntadeandalucia.es/verificarFirma indicando el código de VERIFICACIÓN					
FIRMADO POR	JUAN JOSE SOLER GARCIA		FECHA		03/07/2024
	ROCIO GUIJARRO MILLAN				
VERIFICACIÓN	Pk2jm6MP8Q4FQJJZRRTHBNMQA26B8		PÁGINA		1724/3256



APELLIDOS Y NOMBRE / RAZÓN SOCIAL

MARTINEZ ASENSIO MANUEL

NIF
****1785*

EXPEDIENTE
1209462

ANUALIDAD DE PAGO

1ª

IMPORTE POR ANUALIDAD

	2023	2024	2025	2026	2027
IMPORTE MÁXIMO SUBVENCIONABLE	8.311,55 €	8.311,55 €	8.311,55 €	8.311,55 €	8.311,55 €
IMPORTE MEDIO DE TRANSFERENCIA (€/ha)	185,44 €	185,44 €	185,44 €	185,44 €	185,44 €

RESUMEN DE UNIDADES

Cód	GRUPO DE PAGO	Sup. Dec. Admisible (ha)	Sup. Comprometida (ha)	Sup. ajustada compromiso (1) (ha)	% sobredec.	Sup. Propuesta (ha)	Importe Declarado	Importe Topado	Importe Propuesto	Importe tras sobredec.
426	HERBÁCEOS	16,51		16,51	0,00	16,51	2.495,82	2.495,82	2.495,82	2.495,82
429	OLIVAR	23,57		23,46	0,00	23,46	5.815,73	5.815,73	5.815,73	5.815,73
434	HERBÁCEOS NO ELEGIBLES	4,85		4,85	0,00	4,85	0,00	0,00	0,00	0,00
TOTAL		44,93	44,82	44,82		44,82	8.311,55	8.311,55	8.311,55	8.311,55

APLICACIÓN DE REDUCCIONES Y PENALIZACIONES

GRUPO DE PAGO	Importe Calculado	Importe prereduc.	Criterios de subvencionabilidad y compromisos	Presentación tardía	Omisión declaración	Condicionalidad	IMPORTE (Euros)
							PROPUESTO
HERBÁCEOS	2.495,82	2.495,82	0,00	0,00	0,00	0,00	2.495,82
HERBÁCEOS NO ELEGIBLES	0,00	0,00	0,00	0,00	0,00	0,00	0,00
OLIVAR	5.815,73	5.815,73	0,00	0,00	0,00	0,00	5.815,73
TOTAL	8.311,55	8.311,55					8.311,55

RESUMEN DE PAGOS

PROPUESTO	IMPORTE (Euros)			
	PROPUESTO	FEADER (Eje 2)	MAPA	CAPADR
	8.311,55	7.064,82	815,36	431,37

(1) Superficie declarada admisible ajustada con la superficie comprometida.
(2) Factor de penalización valorando el alcance para el tipo de compromiso.

Puede verificar la integridad de una copia de este documento mediante la lectura del código QR adjunto o mediante el acceso a la dirección <https://ws050.juntadeandalucia.es/verificarFirma> indicando el código de VERIFICACIÓN

FIRMADO POR	JUAN JOSE SOLER GARCIA	FECHA	03/07/2024	
	ROCIO GUIJARRO MILLAN			
VERIFICACIÓN	Pk2jm6MP8Q4FQJJZRRTHBNMQA26B8	PÁGINA	1725/3256	



RECINTOS PROPUESTOS

REF.	REFERENCIA SIGPAC	CULTIVO	DESCRIPCIÓN CULTIVO	S/R	G.PAGO	PEND. MEDIA (%)	SUP. DEC. ADMISIBLE (ha)	SUP. COMPROM. (ha)	SUP. AJUSTADA COMPR.(1) (ha)	SUP. CONV. SIGPAC (ha)	SUP. CERTIF. (ha)	SUP. CAMPO (ha)	SUP. CAMPO DETER. CULT. DECLARADO (ha)	SUP. DEC. REDUCIDA (ha)	SUP. PROPUESTA (ha)
-1205925	18-047-006-00441-001	5000	CEBADA-SIN VARIEDAD	S	426	6,10	1,72	1,72	1,72		1,72			1,72	1,72
6859404	18-047-005-00490-001	52000	VEZA-SIN VARIEDAD	S	426	4,80	0,53	0,53	0,53		0,53			0,53	0,53
1700000006598962	18-047-005-00189-001	52000	VEZA-SIN VARIEDAD	S	426	9,40	0,77	0,77	0,77		0,77			0,77	0,77
1700000006598965	18-047-005-00026-001	52000	VEZA-SIN VARIEDAD	S	426	4,40	2,07	2,07	2,07		2,07			2,07	2,07
1700000006598966	18-047-005-00027-001	52000	VEZA-SIN VARIEDAD	S	426	3,90	1,88	1,88	1,88		1,88			1,88	1,88
1700000006598974	18-047-005-00506-001	52000	VEZA-SIN VARIEDAD	S	426	2,00	0,16	0,16	0,16		0,16			0,16	0,16
1700000006598979	18-047-005-00496-001	52000	VEZA-SIN VARIEDAD	S	426	7,90	0,46	0,46	0,46		0,46			0,46	0,46
1700000006598981	18-047-006-00484-001	52000	VEZA-SIN VARIEDAD	S	426	7,40	1,04	1,04	1,04		1,04			1,04	1,04
1700000006598984	18-047-006-00483-002	52000	VEZA-SIN VARIEDAD	S	426	7,10	1,10	1,10	1,10		1,10			1,10	1,10
1700000006598987	18-047-006-00536-001	5000	CEBADA-SIN VARIEDAD	S	426	4,10	3,04	3,04	3,04		3,04			3,04	3,04
1700000006598990	18-047-006-00441-001	5000	CEBADA-SIN VARIEDAD	S	426	6,10	2,39	2,39	2,39		2,39			2,39	2,39
1700000006598991	18-047-010-00427-001	52000	VEZA-SIN VARIEDAD	S	426	0,90	1,35	1,35	1,35		1,35			1,35	1,35
-1205863	18-047-004-00125-006	101010	OLIVAR-PICUAL	S	429	15,20	0,17	0,16	0,16		0,16			0,16	0,16
-923724	18-047-010-00194-004	101010	OLIVAR-PICUAL	S	429	9,40	0,32	0,32	0,32		0,32			0,32	0,32
-923721	18-047-004-01112-002	101010	OLIVAR-PICUAL	S	429	9,50	0,14	0,14	0,14		0,14			0,14	0,14
-923720	18-047-004-01111-001	101010	OLIVAR-PICUAL	S	429	12,40	0,58	0,58	0,58		0,58			0,58	0,58
-923719	18-047-004-00716-002	101010	OLIVAR-PICUAL	S	429	8,50	0,06	0,06	0,06		0,06			0,06	0,06
4144028	18-047-004-00464-002	101010	OLIVAR-PICUAL	S	429	23,50	0,39	0,39	0,39		0,39			0,39	0,39
4144029	18-047-004-00128-001	101010	OLIVAR-PICUAL	S	429	18,10	0,83	0,83	0,83		0,83			0,83	0,83
4144030	18-047-004-01044-002	101010	OLIVAR-PICUAL	S	429	3,90	1,47	1,47	1,47		1,47			1,47	1,47
4144031	18-047-004-01016-001	101010	OLIVAR-PICUAL	S	429	15,70	0,02	0,02	0,02		0,02			0,02	0,02
4144032	18-047-004-00126-001	101010	OLIVAR-PICUAL	S	429	13,60	0,20	0,20	0,20		0,20			0,20	0,20
4144033	18-047-004-00716-002	101010	OLIVAR-PICUAL	S	429	8,50	0,15	0,15	0,15		0,15			0,15	0,15
4144034	18-047-004-00666-005	101010	OLIVAR-PICUAL	S	429	15,30	0,97	0,97	0,97		0,97			0,97	0,97
1700000006598955	18-047-015-00064-002	101010	OLIVAR-PICUAL	R	429	7,30	2,30	2,30	2,30		2,30			2,30	2,30
1700000006598956	18-047-005-00501-001	101010	OLIVAR-PICUAL	S	429	3,90	2,82	2,82	2,82		2,82			2,82	2,82
1700000006598958	18-047-004-00827-002	101010	OLIVAR-PICUAL	S	429	13,30	1,78	1,76	1,76		1,78			1,76	1,76
1700000006598959	18-047-003-00604-001	101010	OLIVAR-PICUAL	R	429	39,50	0,20	0,20	0,20		0,20			0,20	0,20
1700000006598960	18-047-003-00647-001	101010	OLIVAR-PICUAL	R	429	174,40	0,02	0,02	0,02		0,02			0,02	0,02
1700000006598961	18-047-010-00194-002	101010	OLIVAR-PICUAL	S	429	11,60	0,51	0,51	0,51		0,51			0,51	0,51
1700000006598963	18-047-015-00169-001	101010	OLIVAR-PICUAL	R	429	8,20	0,59	0,56	0,56		0,59			0,56	0,56
1700000006598964	18-047-003-00632-001	101010	OLIVAR-PICUAL	S	429	78,90	0,01	0,01	0,01		0,01			0,01	0,01
1700000006598967	18-047-005-00148-001	101010	OLIVAR-PICUAL	S	429	8,60	0,47	0,47	0,47		0,47			0,47	0,47
1700000006598968	18-047-005-00149-002	101010	OLIVAR-PICUAL	S	429	8,60	0,33	0,33	0,33		0,33			0,33	0,33
1700000006598970	18-047-003-00162-001	101010	OLIVAR-PICUAL	S	429	15,50	0,03	0,03	0,03		0,03			0,03	0,03
1700000006598971	18-047-005-00001-001	101010	OLIVAR-PICUAL	S	429	3,30	0,85	0,85	0,85		0,85			0,85	0,85
1700000006598975	18-047-006-00482-001	101010	OLIVAR-PICUAL	S	429	7,30	0,78	0,78	0,78		0,78			0,78	0,78
1700000006598985	18-047-003-00336-005	101010	OLIVAR-PICUAL	R	429	26,90	0,01	0,01	0,01		0,01			0,01	0,01
1700000006598992	18-047-003-00582-003	101010	OLIVAR-PICUAL	S	429	26,90	0,43	0,43	0,43		0,51			0,43	0,43
1700000006598994	18-047-004-00852-001	101010	OLIVAR-PICUAL	R	429	28,90	0,73	0,73	0,73		0,73			0,73	0,73
1700000006598995	18-047-006-00208-001	101010	OLIVAR-PICUAL	S	429	17,70	0,75	0,75	0,75		0,75			0,75	0,75
1700000006598997	18-047-003-00261-003	101010	OLIVAR-PICUAL	R	429	25,00	0,02	0,02	0,02		0,02			0,02	0,02
1700000006598998	18-047-003-00584-001	101010	OLIVAR-PICUAL	R	429	25,20	0,87	0,87	0,87		0,87			0,87	0,87
1700000006598999	18-047-005-00129-003	101010	OLIVAR-PICUAL	S	429	10,60	4,77	4,72	4,72		4,77			4,72	4,72
-472226	18-047-006-00546-001	20000	BARBECHO TRADICIONAL-SIN VARIEDAD	S	434	5,50	2,67	2,67	2,67		2,68			2,67	2,67
1700000006598983	18-047-010-00423-001	20000	BARBECHO TRADICIONAL-SIN VARIEDAD	S	434	1,00	2,18	2,18	2,18		2,18			2,18	2,18

INCIDENCIAS

INCIDENCIA DESCRIPCIÓN

- 4272 Verifica que las líneas de declaración de las Solicitudes Únicas no tienen solapes con la capa de Retroactividad Gráfica (ambas de la misma campaña) a nivel de expediente/línea de declaración gráfica de la solicitud.
 Ref:1700000006599034 Recinto:18-047-004-00034-00001 Cultivo: - Agregado de la referencia del recinto.:0 Zona de la referencia del recinto.:0 Superficie solapada.:0,02 Id. Incid.:95943191
 Ref:1700000006598958 Recinto:18-047-004-00827-00002 Cultivo: - Agregado de la referencia del recinto.:0 Zona de la referencia del recinto.:0 Superficie solapada.:0,02 Id. Incid.:95943188
 Ref:1700000006598999 Recinto:18-047-005-00129-00003 Cultivo: - Agregado de la referencia del recinto.:0 Zona de la referencia del recinto.:0 Superficie solapada.:0,05 Id. Incid.:95943190
 Ref:1700000006598963 Recinto:18-047-015-00169-00001 Cultivo: - Agregado de la referencia del recinto.:0 Zona de la referencia del recinto.:0 Superficie solapada.:0,03 Id. Incid.:95943189
- 100402 Recinto solicitado no forma parte de ningún organismo de control autorizado para la producción ecológica en Andalucía o fecha de inscripción posterior al plazo establecido (Anexo I. Criterios de Subvencionabilidad. Orden 28 de marzo de 2023).
 Ref:1565918 Recinto:18-047-003-01230-00003 Cultivo:101010 OLIVAR-PICUAL Secano
 Ref:6860356 Recinto:18-047-006-00091-00001 Cultivo:104020 ALMENDROS-GUARA Secano
- 100406 Grupo de cultivo declarado en el recinto no coincide con el grupo de cultivo existente en el organismo de control autorizado para la producción ecológica en Andalucía (Anexo I. Criterios de Subvencionabilidad. Orden 28 de marzo de 2023).
 Ref:6860356 Recinto:18-047-006-00091-00001 Cultivo:104020 ALMENDROS-GUARA Secano Grupo de SIPEA:OLIVAR
- 100412 Número de hectáreas validadas inferior a la superficie mínima permitida por el grupo de cultivo (Anexo I. Criterios de Subvencionabilidad. Orden 28 de marzo de 2023).

(1) Superficie declarada admisible ajustada con la superficie comprometida.
 (2) Factor de penalización valorando el alcance para el tipo de compromiso.

Puede verificar la integridad de una copia de este documento mediante la lectura del código QR adjunto o mediante el acceso a la dirección https://ws050.juntadeandalucia.es/verificarFirma indicando el código de VERIFICACIÓN					
FIRMADO POR	JUAN JOSE SOLER GARCIA		FECHA		03/07/2024
	ROCIO GUIJARRO MILLAN				
VERIFICACIÓN	Pk2jm6MP8Q4FQJJZRRTHBNMQA26B8		PÁGINA		1726/3256



INCIDENCIAS

INCIDENCIA DESCRIPCIÓN

100413	<p>Sup. Resuelta:0 Grupo de Pago:FRUTALES SECANO</p> <p>Recinto perteneciente a grupo de cultivo que no cumple con la superficie mínima requerida (Anexo I. Criterios de Subvencionabilidad. Orden 28 de marzo de 2023).</p> <p>Ref:170000006599001 Recinto:18-047-003-00078-00001 Cultivo:104014 ALMENDROS-FERRAGNES Secano Sup. Declarada:0,5 Superficie Resolver:0,5</p> <p>Ref:170000006599034 Recinto:18-047-004-00034-00001 Cultivo:104031 ALMENDROS-PENTACEBAS CSIC Secano Sup. Declarada: 2,83 Superficie Resolver:2,81</p> <p>Ref:4143900 Recinto:18-047-004-00115-00001 Cultivo:104090 ALMENDROS-FILIPO CEO Secano Sup. Declarada:1,51 Superficie Resolver:1,51</p> <p>Ref:-923717 Recinto:18-047-004-00124-00001 Cultivo:104022 ALMENDROS-LARGUETA Secano Sup. Declarada:0,65 Superficie Resolver:0,65</p> <p>Ref:4143946 Recinto:18-047-004-00125-00001 Cultivo:104022 ALMENDROS-LARGUETA Secano Sup. Declarada:0,72 Superficie Resolver:0,72</p> <p>Ref:4143925 Recinto:18-047-004-00666-00007 Cultivo:104024 ALMENDROS-MARCONA Secano Sup. Declarada:3,26 Superficie Resolver:3,26</p> <p>Ref:4143961 Recinto:18-047-004-00726-00001 Cultivo:104022 ALMENDROS-LARGUETA Secano Sup. Declarada:1,43 Superficie Resolver:1,43</p> <p>Ref:4143979 Recinto:18-047-004-00727-00001 Cultivo:104022 ALMENDROS-LARGUETA Secano Sup. Declarada:0,44 Superficie Resolver:0,44</p> <p>Ref:170000006599043 Recinto:18-047-004-00827-00006 Cultivo:104022 ALMENDROS-LARGUETA Secano Sup. Declarada:1,02 Superficie Resolver:1,02</p> <p>Ref:170000006599038 Recinto:18-047-005-00150-00001 Cultivo:104020 ALMENDROS-GUARA Secano Sup. Declarada:0,67 Superficie Resolver:0,67</p> <p>Ref:170000006599035 Recinto:18-047-005-00261-00003 Cultivo:104014 ALMENDROS-FERRAGNES Secano Sup. Declarada:1,04 Superficie Resolver:1,04</p> <p>Ref:170000006599040 Recinto:18-047-005-00261-00004 Cultivo:104020 ALMENDROS-GUARA Secano Sup. Declarada:0,09 Superficie Resolver:0,09</p> <p>Ref:170000006599041 Recinto:18-047-005-00272-00001 Cultivo:104020 ALMENDROS-GUARA Secano Sup. Declarada:1,3 Superficie Resolver:1,3</p> <p>Ref:170000006599020 Recinto:18-047-005-00287-00001 Cultivo:104020 ALMENDROS-GUARA Secano Sup. Declarada:2,18 Superficie Resolver:2,18</p> <p>Ref:170000006599006 Recinto:18-047-005-00313-00001 Cultivo:104014 ALMENDROS-FERRAGNES Secano Sup. Declarada:1,1 Superficie Resolver:1,1</p> <p>Ref:170000006599018 Recinto:18-047-005-00344-00001 Cultivo:104020 ALMENDROS-GUARA Secano Sup. Declarada:0,67 Superficie Resolver:0,67</p> <p>Ref:170000006599016 Recinto:18-047-005-00348-00001 Cultivo:104020 ALMENDROS-GUARA Secano Sup. Declarada:1,71 Superficie Resolver:1,71</p> <p>Ref:170000006599017 Recinto:18-047-005-00354-00001 Cultivo:104020 ALMENDROS-GUARA Secano Sup. Declarada:0,81 Superficie Resolver:0,81</p> <p>Ref:170000006599021 Recinto:18-047-005-00380-00001 Cultivo:104014 ALMENDROS-FERRAGNES Secano Sup. Declarada:0,61 Superficie Resolver:0,61</p> <p>Ref:170000006599019 Recinto:18-047-005-00385-00001 Cultivo:104010 ALMENDROS-DESMAYO ROJO Secano Sup. Declarada: 1,16 Superficie Resolver:1,16</p> <p>Ref:170000006599036 Recinto:18-047-005-00389-00001 Cultivo:104020 ALMENDROS-GUARA Secano Sup. Declarada:0,44 Superficie Resolver:0,44</p> <p>Ref:6860358 Recinto:18-047-006-00054-00001 Cultivo:104020 ALMENDROS-GUARA Secano Sup. Declarada:2,62 Superficie Resolver:2,61</p> <p>Ref:6860357 Recinto:18-047-006-00055-00001 Cultivo:104020 ALMENDROS-GUARA Secano Sup. Declarada:5,89 Superficie Resolver:5,89</p> <p>Ref:170000006599037 Recinto:18-047-006-00059-00001 Cultivo:104169 ALMENDROS-GENCO Secano Sup. Declarada:0,66 Superficie Resolver:0,66</p> <p>Ref:170000006599031 Recinto:18-047-006-00072-00001 Cultivo:104003 ALMENDROS-ANTOÑETA Secano Sup. Declarada:3,12 Superficie Resolver:3,12</p> <p>Ref:170000006598954 Recinto:18-047-006-00131-00002 Cultivo:104023 ALMENDROS-LAURANNE Secano Sup. Declarada:0,63 Superficie Resolver:0,63</p> <p>Ref:170000006599024 Recinto:18-047-006-00137-00001 Cultivo:104169 ALMENDROS-GENCO Secano Sup. Declarada:0,65 Superficie Resolver:0,65</p> <p>Ref:170000006599025 Recinto:18-047-006-00137-00002 Cultivo:104169 ALMENDROS-GENCO Secano Sup. Declarada:0,47 Superficie Resolver:0,47</p> <p>Ref:170000006599009 Recinto:18-047-006-00145-00001 Cultivo:104169 ALMENDROS-GENCO Secano Sup. Declarada:1,29 Superficie Resolver:1,29</p> <p>Ref:6860365 Recinto:18-047-006-00155-00001 Cultivo:104020 ALMENDROS-GUARA Secano Sup. Declarada:0,48 Superficie Resolver:0,47</p> <p>Ref:170000006599030 Recinto:18-047-006-00182-00001 Cultivo:104014 ALMENDROS-FERRAGNES Secano Sup. Declarada:3,78 Superficie Resolver:3,78</p> <p>Ref:170000006599032 Recinto:18-047-006-00183-00001 Cultivo:104003 ALMENDROS-ANTOÑETA Secano Sup. Declarada:2,92 Superficie Resolver:2,92</p>
--------	--

(1) Superficie declarada admisible ajustada con la superficie comprometida.
 (2) Factor de penalización valorando el alcance para el tipo de compromiso.

Puede verificar la integridad de una copia de este documento mediante la lectura del código QR adjunto o mediante el acceso a la dirección https://ws050.juntadeandalucia.es/verificarFirma indicando el código de VERIFICACIÓN				
FIRMADO POR	JUAN JOSE SOLER GARCIA ROCIO GUIJARRO MILLAN	FECHA	03/07/2024	
VERIFICACIÓN	Pk2jm6MP8Q4FQJJZRRTHBNMQA26B8	PÁGINA	1727/3256	




INCIDENCIAS

INCIDENCIA DESCRIPCIÓN

- Ref:170000006599008 Recinto:18-047-006-00208-00004 Cultivo:104090 ALMENDROS-FILIPO CEO Secano Sup. Declarada:0,27 Superficie Resolver:0,27
- Ref:170000006599012 Recinto:18-047-006-00222-00003 Cultivo:104020 ALMENDROS-GUARA Secano Sup. Declarada:2,1 Superficie Resolver:2,1
- Ref:170000006599013 Recinto:18-047-006-00256-00001 Cultivo:104014 ALMENDROS-FERRAGNES Secano Sup. Declarada:0,76 Superficie Resolver:0,76
- Ref:170000006599002 Recinto:18-047-006-00260-00001 Cultivo:104090 ALMENDROS-FILIPO CEO Secano Sup. Declarada:2,69 Superficie Resolver:2,69
- Ref:170000006599003 Recinto:18-047-006-00272-00004 Cultivo:104022 ALMENDROS-LARGUETA Secano Sup. Declarada:2,79 Superficie Resolver:2,79
- Ref:170000006599004 Recinto:18-047-006-00274-00001 Cultivo:104022 ALMENDROS-LARGUETA Secano Sup. Declarada:1,9 Superficie Resolver:1,9
- Ref:170000006599022 Recinto:18-047-006-00414-00001 Cultivo:104022 ALMENDROS-LARGUETA Secano Sup. Declarada:1,29 Superficie Resolver:1,29
- Ref:170000006599023 Recinto:18-047-006-00482-00002 Cultivo:104020 ALMENDROS-GUARA Secano Sup. Declarada:0,28 Superficie Resolver:0,28
- Ref:170000006599028 Recinto:18-047-006-00482-00004 Cultivo:104020 ALMENDROS-GUARA Secano Sup. Declarada:0,24 Superficie Resolver:0,24
- Ref:170000006599033 Recinto:18-047-006-00543-00002 Cultivo:104003 ALMENDROS-ANTOÑETA Secano Sup. Declarada:2,41 Superficie Resolver:2,41
- Ref:170000006599014 Recinto:18-047-006-00560-00001 Cultivo:104090 ALMENDROS-FILIPO CEO Secano Sup. Declarada:2,63 Superficie Resolver:2,63
- Ref:170000006599010 Recinto:18-047-007-00015-00001 Cultivo:104090 ALMENDROS-FILIPO CEO Secano Sup. Declarada:1,43 Superficie Resolver:1,43
- Ref:170000006599011 Recinto:18-047-007-00015-00002 Cultivo:104057 ALMENDROS-AVIJOR Secano Sup. Declarada:3,92 Superficie Resolver:3,92
- Ref:170000006598988 Recinto:18-047-007-00016-00001 Cultivo:104014 ALMENDROS-FERRAGNES Secano Sup. Declarada:2,5 Superficie Resolver:2,5
- Ref:170000006599029 Recinto:18-047-009-00032-00001 Cultivo:104014 ALMENDROS-FERRAGNES Secano Sup. Declarada:2,71 Superficie Resolver:2,71
- Ref:170000006598986 Recinto:18-047-009-00060-00001 Cultivo:104090 ALMENDROS-FILIPO CEO Secano Sup. Declarada:2,45 Superficie Resolver:2,45
- Ref:170000006599026 Recinto:18-047-010-00074-00001 Cultivo:104014 ALMENDROS-FERRAGNES Secano Sup. Declarada:0,78 Superficie Resolver:0,78
- Ref:170000006599039 Recinto:18-047-011-00128-00001 Cultivo:104024 ALMENDROS-MARCONA Secano Sup. Declarada:0,7 Superficie Resolver:0,7
- Ref:170000006599042 Recinto:18-047-011-00213-00001 Cultivo:104014 ALMENDROS-FERRAGNES Secano Sup. Declarada:0,97 Superficie Resolver:0,97
- 100424 Solicita recinto que no está comprometido para la operación.
- Ref:-1565918 Recinto:18-047-003-01230-00003 Cultivo:101010 OLIVAR-PICUAL Secano
- Ref:6860356 Recinto:18-047-006-00091-00001 Cultivo:104020 ALMENDROS-GUARA Secano

(1) Superficie declarada admisible ajustada con la superficie comprometida.
 (2) Factor de penalización valorando el alcance para el tipo de compromiso.

Puede verificar la integridad de una copia de este documento mediante la lectura del código QR adjunto o mediante el acceso a la dirección https://ws050.juntadeandalucia.es/verificarFirma indicando el código de VERIFICACIÓN				
FIRMADO POR	JUAN JOSE SOLER GARCIA	FECHA	03/07/2024	
	ROCIO GUIJARRO MILLAN			
VERIFICACIÓN	Pk2jm6MP8Q4FQJJZRRTHBNMQA26B8	PÁGINA	1728/3256	



APELLIDOS Y NOMBRE / RAZÓN SOCIAL

MARTINEZ AVILA YOLANDA

NIF
****1509*

EXPEDIENTE
1075867

ANUALIDAD DE PAGO
1ª

IMPORTES POR ANUALIDAD

	2023	2024	2025	2026	2027
IMPORTE MÁXIMO SUBVENCIONABLE	3.448,29 €	3.448,29 €	3.448,29 €	3.448,29 €	3.448,29 €
IMPORTE MEDIO DE TRANSFERENCIA (€/ha)	247,90 €	247,90 €	247,90 €	247,90 €	247,90 €

RESUMEN DE UNIDADES

Cód	GRUPO DE PAGO	Sup. Dec. Admisible (ha)	Sup. Comprometida (ha)	Sup. ajustada compromiso (I) (ha)	% sobredec.	Sup. Propuesta (ha)	Importe Declarado	Importe Topado	Importe Propuesto	Importe tras sobredec.
429	OLIVAR	13,91		13,91	0,00	13,91	3.448,29	3.448,29	3.448,29	3.448,29
TOTAL		13,91	13,91	13,91		13,91	3.448,29	3.448,29	3.448,29	3.448,29

APLICACIÓN DE REDUCCIONES Y PENALIZACIONES

GRUPO DE PAGO	Importe Calculado	Importe prerreduc.	Criterios de subvencionabilidad y compromisos	Presentación tardía	Omisión declaración	Condicionalidad	IMPORTE (Euros) PROPUESTO
OLIVAR	3.448,29	3.448,29	0,00	0,00	0,00	0,00	3.448,29
TOTAL	3.448,29	3.448,29					3.448,29

RESUMEN DE PAGOS

	IMPORTE (Euros)			
	PROPUESTO	FEADER (Eje 2)	MAPA	CAPADR
PROPUESTO	3.448,29	2.931,05	338,28	178,96

RECINTOS PROPUESTOS

REF.	REFERENCIA SIGPAC	CULTIVO	DESCRIPCIÓN CULTIVO	S/R	G.PAGO	PEND. MEDIA (%)	SUP. DEC. ADMISIBLE (ha)	SUP. COMPROM. (ha)	SUP. AJUSTADA COMPR.(I) (ha)	SUP. CONV. SIGPAC (ha)	SUP. CERTIE. (ha)	SUP. CAMPO (ha)	SUP. CAMPO DETER. CULT. DECLARADO (ha)	SUP. DEC. REDUCIDA (ha)	SUP. PROPUESTA (ha)
-586220	18-204-040-00014-001	101010	OLIVAR-PICUAL	S	429	9,70	2,39	2,39	2,39		2,39			2,39	2,39
-586219	18-204-039-00613-001	101010	OLIVAR-PICUAL	R	429	6,70	0,98	0,98	0,98		0,98			0,98	0,98
-586218	18-204-039-00194-001	101010	OLIVAR-PICUAL	S	429	2,30	1,54	1,54	1,54		1,54			1,54	1,54
-586217	18-204-039-00187-001	101010	OLIVAR-PICUAL	S	429	13,50	0,08	0,08	0,08		0,08			0,08	0,08
-586216	18-204-039-00019-002	101010	OLIVAR-PICUAL	S	429	23,80	1,40	1,40	1,40		1,40			1,40	1,40
-586215	18-204-039-00014-001	101010	OLIVAR-PICUAL	R	429	12,70	0,61	0,61	0,61		0,61			0,61	0,61
-586214	18-204-039-00013-001	101010	OLIVAR-PICUAL	R	429	11,40	1,26	1,26	1,26		1,26			1,26	1,26
-586213	18-204-039-00012-001	101010	OLIVAR-PICUAL	R	429	9,60	0,67	0,67	0,67		0,67			0,67	0,67
-586212	18-204-039-00011-001	101010	OLIVAR-PICUAL	S	429	8,60	2,44	2,44	2,44		2,44			2,44	2,44
-586209	18-204-038-00171-005	101010	OLIVAR-PICUAL	S	429	21,50	0,27	0,27	0,27		0,27			0,27	0,27
-586208	18-204-035-00063-002	101010	OLIVAR-PICUAL	R	429	5,40	0,43	0,43	0,43		0,43			0,43	0,43
-586207	18-202-043-00023-002	101138	OLIVAR-HOJIBLANCA	R	429	5,00	0,30	0,30	0,30		0,30			0,30	0,30
-586206	18-202-043-00013-001	101010	OLIVAR-PICUAL	S	429	6,90	1,16	1,16	1,16		1,16			1,16	1,16
-586205	18-202-043-00002-001	101138	OLIVAR-HOJIBLANCA	R	429	4,20	0,38	0,38	0,38		0,38			0,38	0,38

(1) Superficie declarada admisible ajustada con la superficie comprometida.
(2) Factor de penalización valorando el alcance para el tipo de compromiso.

Puede verificar la integridad de una copia de este documento mediante la lectura del código QR adjunto o mediante el acceso a la dirección <https://ws050.juntadeandalucia.es/verificarFirma> indicando el código de VERIFICACIÓN

FIRMADO POR	JUAN JOSE SOLER GARCIA	FECHA	03/07/2024	
	ROCIO GUIJARRO MILLAN			
VERIFICACIÓN	Pk2jm6MP8Q4FQJJZRRTHBNMQA26B8	PÁGINA	1729/3256	



APELLIDOS Y NOMBRE / RAZÓN SOCIAL

MARTINEZ AZNAR TAMARA

NIF

****1361*

EXPEDIENTE

1283569

ANUALIDAD DE PAGO

RESUMEN DE PAGOS

PROPUESTO	IMPORTE (Euros)			
	PROPUESTO	FEADER (Eje 2)	MAPA	CAPADR
PROPUESTO	0,00	0,00	0,00	0,00

INCIDENCIAS

INCIDENCIA DESCRIPCIÓN

- 100402 Recinto solicitado no forma parte de ningún organismo de control autorizado para la producción ecológica en Andalucía o fecha de inscripción posterior al plazo establecido (Anexo I. Criterios de Subvencionabilidad. Orden 28 de marzo de 2023).
Ref:6863111 Recinto:18-057-056-00963-00004 Cultivo:104111 ALMENDROS-MAKAKO Regadio
Ref:6863112 Recinto:18-057-056-00963-00005 Cultivo:104111 ALMENDROS-MAKAKO Regadio
- 100406 Grupo de cultivo declarado en el recinto no coincide con el grupo de cultivo existente en el organismo de control autorizado para la producción ecológica en Andalucía (Anexo I. Criterios de Subvencionabilidad. Orden 28 de marzo de 2023).
Ref:6863111 Recinto:18-057-056-00963-00004 Cultivo:104111 ALMENDROS-MAKAKO Regadio Grupo de SIPEA:OLIVAR
Ref:6863112 Recinto:18-057-056-00963-00005 Cultivo:104111 ALMENDROS-MAKAKO Regadio Grupo de SIPEA:OLIVAR
- 100424 Solicita recinto que no está comprometido para la operación.
Ref:6863106 Recinto:18-057-056-00305-00001 Cultivo:101010 OLIVAR-PICUAL Regadio
Ref:6863109 Recinto:18-057-056-00963-00002 Cultivo:101010 OLIVAR-PICUAL Regadio
Ref:6863111 Recinto:18-057-056-00963-00004 Cultivo:104111 ALMENDROS-MAKAKO Regadio
Ref:6863112 Recinto:18-057-056-00963-00005 Cultivo:104111 ALMENDROS-MAKAKO Regadio
- 101008 Expediente sin compromisos vigentes.
Operación:6503.2

(1) Superficie declarada admisible ajustada con la superficie comprometida.
(2) Factor de penalización valorando el alcance para el tipo de compromiso.

Puede verificar la integridad de una copia de este documento mediante la lectura del código QR adjunto o mediante el acceso a la dirección https://ws050.juntadeandalucia.es/verificarFirma indicando el código de VERIFICACIÓN				
FIRMADO POR	JUAN JOSE SOLER GARCIA	FECHA	03/07/2024	
	ROCIO GUIJARRO MILLAN			
VERIFICACIÓN	Pk2jm6MP8Q4FQJJZRRTHBNMQA26B8	PÁGINA	1730/3256	



APELLIDOS Y NOMBRE / RAZÓN SOCIAL

MARTINEZ AZOR ANTONIO

NIF

***4740*

EXPEDIENTE

1049589

ANUALIDAD DE PAGO

1ª

IMPORTE POR ANUALIDAD

	2023	2024	2025	2026	2027
IMPORTE MÁXIMO SUBVENCIONABLE	4.188,57 €	4.188,57 €	4.188,57 €	4.188,57 €	4.188,57 €
IMPORTE MEDIO DE TRANSFERENCIA (€/ha)	216,24 €	216,24 €	216,24 €	216,24 €	216,24 €

RESUMEN DE UNIDADES

Cód	GRUPO DE PAGO	Sup. Dec. Admisible (ha)	Sup. Comprometida (ha)	Sup. ajustada compromiso (1) (ha)	% sobredec.	Sup. Propuesta (ha)	Importe Declarado	Importe Topado	Importe Propuesto	Importe tras sobredec.
432	FRUTALES SECANO	19,37		19,37	0,00	19,37	4.188,57	4.188,57	4.188,57	4.188,57
TOTAL		19,37	19,37	19,37		19,37	4.188,57	4.188,57	4.188,57	4.188,57

APLICACIÓN DE REDUCCIONES Y PENALIZACIONES

GRUPO DE PAGO	Importe Calculado	Importe prerreduc.	Criterios de subvencionabilidad y compromisos	Presentación tardía	Omisión declaración	Condicionality	IMPORTE (Euros) PROPUESTO
FRUTALES SECANO	4.188,57	4.188,57	0,00	0,00	0,00	0,00	4.188,57
TOTAL	4.188,57	4.188,57					4.188,57

RESUMEN DE PAGOS

	IMPORTE (Euros)			
	PROPUESTO	FEADER (Eje 2)	MAPA	CAPADR
PROPUESTO	4.188,57	3.560,28	410,90	217,39

RECINTOS PROPUESTOS

REF.	REFERENCIA SIGPAC	CULTIVO DESCRIPCIÓN CULTIVO	S/R	G.PAGO	PEND. MEDIA (€)	SUP. DEC. ADMISIBLE (ha)	SUP. COMPROM. (ha)	SUP. AJUSTADA COMPROM. (1) (ha)	SUP. CONV. SIGPAC (ha)	SUP. CERTIE (ha)	SUP. CAMPO (ha)	SUP. CAMPO DETER. CULT. DECLARADO (ha)	SUP. DEC. REDUCIDA (ha)	SUP. PROPUESTA (ha)
-1488231	18-057-043-00201-001	104026 ALMENDROS-MARTA	S	432	9,20	0,51	0,51	0,51		0,52			0,51	0,51
-912121	18-024-010-00361-007	104022 ALMENDROS-LARGUETA	S	432	17,50	0,02	0,02	0,02		0,02			0,02	0,02
5240463	18-040-008-00069-001	104020 ALMENDROS-GUARA	S	432	4,70	6,54	6,54	6,54		6,54			6,54	6,54
5240467	18-040-008-00073-001	104020 ALMENDROS-GUARA	S	432	4,00	0,86	0,86	0,86		0,86			0,86	0,86
1700000003014116	18-024-010-00350-002	104022 ALMENDROS-LARGUETA	S	432	9,30	0,20	0,20	0,20		0,20			0,20	0,20
1700000003014118	18-057-044-00194-001	104022 ALMENDROS-LARGUETA	S	432	4,50	0,09	0,09	0,09		0,09			0,09	0,09
1700000003014125	18-057-044-00195-001	104022 ALMENDROS-LARGUETA	S	432	4,50	0,02	0,02	0,02		0,02			0,02	0,02
1700000003014126	18-057-044-00203-001	104022 ALMENDROS-LARGUETA	S	432	3,80	0,06	0,06	0,06		0,06			0,06	0,06
1700000003014127	18-057-044-00178-001	104022 ALMENDROS-LARGUETA	S	432	3,80	1,18	1,18	1,18		1,18			1,18	1,18
1700000003014128	18-057-044-00177-001	104022 ALMENDROS-LARGUETA	S	432	5,50	2,67	2,67	2,67		2,67			2,67	2,67
1700000003014129	18-057-044-09006-002	104022 ALMENDROS-LARGUETA	S	432	4,80	0,06	0,06	0,06		0,06			0,06	0,06
1700000003014130	18-057-043-00080-001	104022 ALMENDROS-LARGUETA	S	432	11,20	0,25	0,25	0,25		0,25			0,25	0,25
1700000003014131	18-057-044-00198-001	104022 ALMENDROS-LARGUETA	S	432	10,40	0,02	0,02	0,02		0,02			0,02	0,02
1700000003014132	18-057-044-00199-002	104022 ALMENDROS-LARGUETA	S	432	9,00	0,03	0,03	0,03		0,03			0,03	0,03
1700000003014133	18-057-044-00014-001	104007 ALMENDROS-COMUNA	S	432	7,00	0,95	0,95	0,95		0,95			0,95	0,95
1700000003014134	18-024-010-00351-002	104022 ALMENDROS-LARGUETA	S	432	8,50	0,11	0,11	0,11		0,11			0,11	0,11
1700000003014135	18-024-010-00361-003	104022 ALMENDROS-LARGUETA	S	432	8,10	0,21	0,21	0,21		0,21			0,21	0,21
1700000003014136	18-024-010-00361-004	104022 ALMENDROS-LARGUETA	S	432	9,70	0,81	0,81	0,81		0,81			0,81	0,81
1700000003014137	18-024-010-00361-005	104022 ALMENDROS-LARGUETA	S	432	9,90	1,16	1,16	1,16		1,16			1,16	1,16
1700000003014138	18-024-010-00484-001	104022 ALMENDROS-LARGUETA	S	432	13,70	0,73	0,73	0,73		0,73			0,73	0,73
1700000003014139	18-024-010-00361-006	104022 ALMENDROS-LARGUETA	S	432	9,60	0,17	0,17	0,17		0,17			0,17	0,17
1700000003014140	18-057-044-00046-001	104022 ALMENDROS-LARGUETA	S	432	7,40	0,06	0,06	0,06		0,06			0,06	0,06
1700000003014141	18-057-044-00046-003	104022 ALMENDROS-LARGUETA	S	432	7,50	0,60	0,60	0,60		0,60			0,60	0,60
1700000003014143	18-057-044-00020-001	104022 ALMENDROS-LARGUETA	S	432	7,70	2,06	2,06	2,06		2,06			2,06	2,06

INCIDENCIAS

INCIDENCIA DESCRIPCIÓN

- 100402 Recinto solicitado no forma parte de ningún organismo de control autorizado para la producción ecológica en Andalucía o fecha de inscripción posterior al plazo establecido (Anexo I. Criterios de Subvencionabilidad. Orden 28 de marzo de 2023). Ref:-1488232 Recinto:18-057-043-00202-00002 Cultivo:104026 ALMENDROS-MARTA Secano
- 100424 Solicita recinto que no está comprometido para la operación. Ref:-1488232 Recinto:18-057-043-00202-00002 Cultivo:104026 ALMENDROS-MARTA Secano

(1) Superficie declarada admisible ajustada con la superficie comprometida.
(2) Factor de penalización valorando el alcance para el tipo de compromiso.

Puede verificar la integridad de una copia de este documento mediante la lectura del código QR adjunto o mediante el acceso a la dirección https://ws050.juntadeandalucia.es/verificarFirma indicando el código de VERIFICACIÓN				
FIRMADO POR	JUAN JOSE SOLER GARCIA	FECHA	03/07/2024	
	ROCIO GUIJARRO MILLAN			
VERIFICACIÓN	Pk2jm6MP8Q4FQJJZRRTHBNBMA26B8	PÁGINA	1731/3256	



APELLIDOS Y NOMBRE / RAZÓN SOCIAL

MARTINEZ AZOR DAVID

NIF

****2221*

EXPEDIENTE

1199864

ANUALIDAD DE PAGO

1ª

IMPORTE POR ANUALIDAD

	2023	2024	2025	2026	2027
IMPORTE MÁXIMO SUBVENCIONABLE	8.649,60 €	8.649,60 €	8.649,60 €	8.649,60 €	8.649,60 €
IMPORTE MEDIO DE TRANSFERENCIA (€/ha)	216,24 €	216,24 €	216,24 €	216,24 €	216,24 €

RESUMEN DE UNIDADES

Cód	GRUPO DE PAGO	Sup. Dec. Admisible (ha)	Sup. Comprometida (ha)	Sup. ajustada compromiso (1) (ha)	% sobredec.	Sup. Propuesta (ha)	Importe Declarado	Importe Topado	Importe Propuesto	Importe tras sobredec.
432	FRUTALES SECANO	92,82		40,00	0,00	40,00	8.649,60	8.649,60	8.649,60	8.649,60
TOTAL		92,82	40,00	40,00		40,00	8.649,60	8.649,60	8.649,60	8.649,60

APLICACIÓN DE REDUCCIONES Y PENALIZACIONES

GRUPO DE PAGO	Importe Calculado	Importe prerreduc.	Criterios de subvencionabilidad y compromisos	Presentación tardía	Omisión declaración	Condicionalidad	IMPORTE (Euros) PROPUESTO
FRUTALES SECANO	8.649,60	8.649,60	0,00	0,00	0,00	0,00	8.649,60
TOTAL	8.649,60	8.649,60					8.649,60

RESUMEN DE PAGOS

	IMPORTE (Euros)			
	PROPUESTO	FEADER (Eje 2)	MAPA	CAPADR
PROPUESTO	8.649,60	7.352,16	848,53	448,91

RECINTOS PROPUESTOS

REF.	REFERENCIA SIGPAC	CULTIVO DESCRIPCIÓN CULTIVO	S/R	G.PAGO	PEND. MEDIA (€2)	SUP. DEC. ADMISIBLE (ha)	SUP. COMPROM. (ha)	SUP. AJUSTADA COMPROM. (ha)	SUP. CONV. SIGPAC (ha)	SUP. CERTIE (ha)	SUP. CAMPO (ha)	SUP. CAMPO DETER. CULT. DECLARADO (ha)	SUP. DEC. REDUCIDA (ha)	SUP. PROPUESTA (ha)
-1131162	18-057-022-00073-028	104043 ALMENDROS-VAIRO	S	432	16,60	0,17	0,17	0,17		0,17			0,17	0,17
-1104632	18-057-022-00075-005	104008 ALMENDROS-CONSTANTI	S	432	11,40	5,76	5,76	5,76		5,76			5,76	5,76
-1104631	18-057-022-00073-005	104043 ALMENDROS-VAIRO	S	432	5,20	7,02	7,02	7,02		7,02			7,02	7,02
-751429	18-057-039-00153-001	104020 ALMENDROS-GUARA	S	432	4,00	4,04	4,04	4,04		4,04			4,04	4,04
1700000003567134	18-057-034-00246-001	104043 ALMENDROS-VAIRO	S	432	6,70	11,53	11,53	11,53		11,53			11,53	11,53
1700000003567135	18-057-034-00251-001	104020 ALMENDROS-GUARA	S	432	25,90	0,16	0,16	0,16		0,16			0,16	0,16
1700000003567136	18-057-034-00251-002	104020 ALMENDROS-GUARA	S	432	22,00	0,74	0,74	0,74		0,74			0,74	0,74
1700000003567137	18-057-034-00251-003	104020 ALMENDROS-GUARA	S	432	5,70	7,73	7,73	7,73		7,73			7,73	7,73
1700000003567138	18-057-039-00151-001	104020 ALMENDROS-GUARA	S	432	2,80	6,06	6,06	6,06		6,06			6,06	6,06
1700000003567139	18-057-039-00151-002	104020 ALMENDROS-GUARA	S	432	3,20	4,69	4,69	4,69		4,70			4,69	4,69
1700000003567141	18-057-039-00176-001	104020 ALMENDROS-GUARA	S	432	2,60	1,11	1,11	1,11		1,11			1,11	1,11
1700000003567142	18-057-034-00345-001	104020 ALMENDROS-GUARA	S	432	6,10	11,53	11,53	11,53		11,53			11,53	11,53
1700000003567143	18-057-042-00043-002	104020 ALMENDROS-GUARA	S	432	10,70	1,98	1,98	1,98		1,98			1,98	1,98
1700000003567144	18-057-039-00170-001	104020 ALMENDROS-GUARA	S	432	5,40	1,83	1,83	1,83		1,83			1,83	1,83
1700000003567145	18-057-042-00066-002	104020 ALMENDROS-GUARA	S	432	18,00	5,83	5,83	5,83		5,83			5,83	5,83
1700000003567146	18-057-042-00021-003	104020 ALMENDROS-GUARA	S	432	14,90	1,67	1,67	1,67		1,67			1,67	1,67
1700000003567153	18-057-029-00077-001	104023 ALMENDROS-LAURANNE	S	432	3,20	10,22	10,22	10,22		10,22			10,22	10,22
1700000003567154	18-057-017-00104-001	104043 ALMENDROS-VAIRO	S	432	9,00	1,63	1,63	1,63		1,63			1,63	1,63
1700000003567155	18-057-042-00044-001	104020 ALMENDROS-GUARA	S	432	7,90	1,57	1,57	1,57		1,57			1,57	1,57
1700000003567156	18-057-042-00066-001	104020 ALMENDROS-GUARA	S	432	11,80	0,38	0,38	0,38		0,38			0,38	0,38
1700000003567159	18-057-042-00066-005	104020 ALMENDROS-GUARA	S	432	9,00	0,12	0,12	0,12		0,12			0,12	0,12
1700000003567162	18-057-042-00068-001	104020 ALMENDROS-GUARA	S	432	12,40	0,36	0,36	0,36		0,36			0,36	0,36
1700000003567164	18-057-042-00068-002	104020 ALMENDROS-GUARA	S	432	8,30	0,76	0,76	0,76		0,76			0,76	0,76
1700000003567165	18-057-042-00122-001	104020 ALMENDROS-GUARA	S	432	9,90	0,46	0,46	0,46		0,46			0,46	0,46
1700000003567166	18-057-042-00066-004	104020 ALMENDROS-GUARA	S	432	9,30	0,71	0,71	0,71		0,71			0,71	0,71
1700000003567168	18-057-042-00063-002	104020 ALMENDROS-GUARA	S	432	17,80	3,90	3,90	3,90		3,90			3,90	3,90
1700000003567169	18-057-042-00086-003	104020 ALMENDROS-GUARA	S	432	11,80	0,86	0,86	0,86		0,86			0,86	0,86

(1) Superficie declarada admisible ajustada con la superficie comprometida.
(2) Factor de penalización valorando el alcance para el tipo de compromiso.

Puede verificar la integridad de una copia de este documento mediante la lectura del código QR adjunto o mediante el acceso a la dirección <https://ws050.juntadeandalucia.es/verificarFirma> indicando el código de VERIFICACIÓN

FIRMADO POR	JUAN JOSE SOLER GARCIA	FECHA	03/07/2024
	ROCIO GUIJARRO MILLAN		
VERIFICACIÓN	Pk2jm6MP8Q4FQJJZRRTHBNMQA26B8	PÁGINA	1732/3256





APELLIDOS Y NOMBRE / RAZÓN SOCIAL

MARTINEZ AZOR FRANCISCO ENRIQUE

NIF

***2194*

EXPEDIENTE

1058844

ANUALIDAD DE PAGO

1ª

IMPORTE POR ANUALIDAD

	2023	2024	2025	2026	2027
IMPORTE MÁXIMO SUBVENCIONABLE	5.290,31 €	5.290,31 €	5.290,31 €	5.290,31 €	5.290,31 €
IMPORTE MEDIO DE TRANSFERENCIA (€/ha)	218,61 €	218,61 €	218,61 €	218,61 €	218,61 €

RESUMEN DE UNIDADES

Cód	GRUPO DE PAGO	Sup. Dec. Admisible (ha)	Sup. Comprometida (ha)	Sup. ajustada compromiso (I) (ha)	% sobredec.	Sup. Propuesta (ha)	Importe Declarado	Importe Topado	Importe Propuesto	Importe tras sobredec.
429	OLIVAR	1,81		1,81	0,00	1,81	448,70	448,70	448,70	448,70
432	FRUTALES SECANO	22,39		22,39	0,00	22,39	4.841,61	4.841,61	4.841,61	4.841,61
TOTAL		24,20	24,20	24,20		24,20	5.290,31	5.290,31	5.290,31	5.290,31

APLICACIÓN DE REDUCCIONES Y PENALIZACIONES

GRUPO DE PAGO	Importe Calculado	Importe pre-reduc. y compromisos	Criterios de subvencionabilidad y compromisos	Presentación tardía	Omisión declaración	Condicionalidad	IMPORTE (Euros)
							PROPUESTO
FRUTALES SECANO	4.841,61	4.841,61	0,00	0,00	0,00	0,00	4.841,61
OLIVAR	448,70	448,70	0,00	0,00	0,00	0,00	448,70
TOTAL	5.290,31	5.290,31					5.290,31

RESUMEN DE PAGOS

PROPUESTO	IMPORTE (Euros)			
	PROPUESTO	FEADER (Eje 2)	MAPA	CAPADR
PROPUESTO	5.290,31	4.496,77	518,98	274,56

RECINTOS PROPUESTOS

REF.	REFERENCIA SIGPAC	CULTIVO DESCRIPCIÓN CULTIVO	S/R G.PAGO	PEND. MEDIA (%)	SUP. DEC. ADMISIBLE (ha)	SUP. COMPROM. (ha)	SUP. AJUSTADA COMPROM. (I) (ha)	SUP. CONV. SIGPAC (ha)	SUP. CERTIF. (ha)	SUP. CAMPO (ha)	SUP. CAMPO DETER. CULT. DECLARADO (ha)	SUP. DEC. REDUCIDA (ha)	SUP. PROPUESTA (ha)
1700000005150882	18-057-044-00078-001	101010 OLIVAR-PICUAL	R 429	6,90	0,68	0,68	0,68	0,68	0,68	0,68	0,68	0,68	0,68
1700000005150883	18-057-044-00079-002	101010 OLIVAR-PICUAL	R 429	6,50	1,13	1,13	1,13	1,13	1,13	1,13	1,13	1,13	1,13
1700000005150889	18-024-011-00201-001	104022 ALMENDROS-LARGUETA	S 432	3,80	1,98	1,98	1,98	1,98	1,98	1,98	1,98	1,98	1,98
1700000005150890	18-024-011-00208-001	104020 ALMENDROS-GUARA	S 432	4,40	1,77	1,77	1,77	1,77	1,77	1,77	1,77	1,77	1,77
1700000005150891	18-057-043-00343-002	104020 ALMENDROS-GUARA	S 432	15,60	0,31	0,31	0,31	0,31	0,31	0,31	0,31	0,31	0,31
1700000005150892	18-057-043-00343-003	104020 ALMENDROS-GUARA	S 432	17,50	0,32	0,32	0,32	0,32	0,32	0,32	0,32	0,32	0,32
1700000005150894	18-057-043-00343-001	104022 ALMENDROS-LARGUETA	S 432	14,80	2,46	2,46	2,46	2,46	2,46	2,46	2,46	2,46	2,46
1700000005150895	18-040-006-00013-001	104020 ALMENDROS-GUARA	S 432	2,80	3,35	3,35	3,35	3,35	3,35	3,35	3,35	3,35	3,35
1700000005150897	18-024-011-00209-001	104020 ALMENDROS-GUARA	S 432	5,10	0,71	0,71	0,71	0,71	0,71	0,71	0,71	0,71	0,71
1700000005150898	18-024-011-00210-001	104020 ALMENDROS-GUARA	S 432	5,40	0,66	0,66	0,66	0,66	0,66	0,66	0,66	0,66	0,66
1700000005150899	18-057-044-00162-001	104022 ALMENDROS-LARGUETA	S 432	7,60	1,96	1,96	1,96	1,96	1,96	1,96	1,96	1,96	1,96
1700000005150900	18-057-044-00167-001	104020 ALMENDROS-GUARA	S 432	6,60	0,67	0,67	0,67	0,67	0,67	0,67	0,67	0,67	0,67
1700000005150901	18-057-044-00067-001	104020 ALMENDROS-GUARA	S 432	8,40	1,51	1,51	1,51	1,51	1,51	1,51	1,51	1,51	1,51
1700000005150902	18-057-044-00068-002	104020 ALMENDROS-GUARA	S 432	11,10	0,40	0,40	0,40	0,40	0,40	0,40	0,40	0,40	0,40
1700000005150905	18-057-044-00255-001	104022 ALMENDROS-LARGUETA	S 432	8,30	3,84	3,84	3,84	3,84	3,84	3,84	3,84	3,84	3,84
1700000005150906	18-057-044-00256-001	104022 ALMENDROS-LARGUETA	S 432	4,40	0,20	0,20	0,20	0,20	0,20	0,20	0,20	0,20	0,20
1700000005150907	18-057-044-00173-001	104022 ALMENDROS-LARGUETA	S 432	3,90	1,62	1,62	1,62	1,62	1,62	1,62	1,62	1,62	1,62
1700000005150908	18-057-044-00172-001	104022 ALMENDROS-LARGUETA	S 432	7,10	0,53	0,53	0,53	0,53	0,53	0,53	0,53	0,53	0,53
1700000005150909	18-057-044-00051-001	104020 ALMENDROS-GUARA	S 432	5,20	0,10	0,10	0,10	0,10	0,10	0,10	0,10	0,10	0,10

(1) Superficie declarada admisible ajustada con la superficie comprometida.
(2) Factor de penalización valorando el alcance para el tipo de compromiso.

Puede verificar la integridad de una copia de este documento mediante la lectura del código QR adjunto o mediante el acceso a la dirección <https://ws050.juntadeandalucia.es/verificarFirma> indicando el código de VERIFICACIÓN

FIRMADO POR	JUAN JOSE SOLER GARCIA	FECHA	03/07/2024	
	ROCIO GUIJARRO MILLAN			
VERIFICACIÓN	Pk2jm6MP8Q4FQJJZRRTHBNMQA26B8	PÁGINA	1733/3256	



APELLIDOS Y NOMBRE / RAZÓN SOCIAL

MARTINEZ AZOR FRANCISCO JULIAN

NIF
****5427*

EXPEDIENTE
1068356

ANUALIDAD DE PAGO

1ª

IMPORTE POR ANUALIDAD

	2023	2024	2025	2026	2027
IMPORTE MÁXIMO SUBVENCIONABLE	2.235,92 €	2.235,92 €	2.235,92 €	2.235,92 €	2.235,92 €
IMPORTE MEDIO DE TRANSFERENCIA (€/ha)	216,24 €	216,24 €	216,24 €	216,24 €	216,24 €

RESUMEN DE UNIDADES

Cód	GRUPO DE PAGO	Sup. Dec. Admisible (ha)	Sup. Comprometida (ha)	Sup. ajustada compromiso (I) (ha)	% sobredec.	Sup. Propuesta (ha)	Importe Declarado	Importe Topado	Importe Propuesto	Importe tras sobredec.
432	FRUTALES SECANO	10,34		10,34	0,00	10,34	2.235,92	2.235,92	2.235,92	2.235,92
TOTAL		10,34	10,34	10,34		10,34	2.235,92	2.235,92	2.235,92	2.235,92

APLICACIÓN DE REDUCCIONES Y PENALIZACIONES

GRUPO DE PAGO	Importe Calculado	Importe prereduc.	Criterios de subvencionabilidad y compromisos	Presentación tardía	Omisión declaración	Condicionalidad	IMPORTE (Euros) PROPUESTO
FRUTALES SECANO	2.235,92	2.235,92	0,00	0,00	0,00	0,00	2.235,92
TOTAL	2.235,92	2.235,92					2.235,92

RESUMEN DE PAGOS

	IMPORTE (Euros)			
	PROPUESTO	FEADER (Eje 2)	MAPA	CAPADR
PROPUESTO	2.235,92	1.900,53	219,34	116,05

RECINTOS PROPUESTOS

REF.	REFERENCIA SIGPAC	CULTIVO	DESCRIPCIÓN CULTIVO	S/R	G.PAGO	PEND. MEDIA (%)	SUP. DEC. ADMISIBLE (ha)	SUP. COMPROM. (ha)	SUP. AJUSTADA COMPR.(I) (ha)	SUP. CONV. SIGPAC (ha)	SUP. CERTIE. (ha)	SUP. CAMPO (ha)	SUP. CAMPO DETER. CULT. DECLARADO (ha)	SUP. DEC. REDUCIDA (ha)	SUP. PROPUESTA (ha)
4596495	18-057-042-00140-002	104022	ALMENDROS-LARGUETA	S	432	20,80	3,06	3,06	3,06		3,06			3,06	3,06
1700000002274570	18-057-034-00250-002	104020	ALMENDROS-GUARA	S	432	16,60	2,30	2,30	2,30		2,30			2,30	2,30
1700000002274571	18-057-042-00022-004	104022	ALMENDROS-LARGUETA	S	432	14,30	1,88	1,88	1,88		1,88			1,88	1,88
1700000002274572	18-057-042-00139-003	104022	ALMENDROS-LARGUETA	S	432	13,30	0,05	0,05	0,05		0,05			0,05	0,05
1700000002274573	18-057-042-00139-004	104022	ALMENDROS-LARGUETA	S	432	19,40	3,05	3,05	3,05		3,05			3,05	3,05

(1) Superficie declarada admisible ajustada con la superficie comprometida.
(2) Factor de penalización valorando el alcance para el tipo de compromiso.

Puede verificar la integridad de una copia de este documento mediante la lectura del código QR adjunto o mediante el acceso a la dirección <https://ws050.juntadeandalucia.es/verificarFirma> indicando el código de VERIFICACIÓN

FIRMADO POR	JUAN JOSE SOLER GARCIA	FECHA	03/07/2024	
	ROCIO GUIJARRO MILLAN			
VERIFICACIÓN	Pk2jm6MP8Q4FQJJZRRTHBNMQA26B8	PÁGINA	1734/3256	



APELLIDOS Y NOMBRE / RAZÓN SOCIAL

MARTINEZ AZOR GREGORIO

NIF

***2439*

EXPEDIENTE

1096431

ANUALIDAD DE PAGO

1ª

IMPORTE POR ANUALIDAD

	2023	2024	2025	2026	2027
IMPORTE MÁXIMO SUBVENCIONABLE	19.493,75 €	19.493,75 €	19.493,75 €	19.493,75 €	19.493,75 €
IMPORTE MEDIO DE TRANSFERENCIA (€/ha)	150,37 €	150,37 €	150,37 €	150,37 €	150,37 €

RESUMEN DE UNIDADES

Cód	GRUPO DE PAGO	Sup. Dec. Admisible (ha)	Sup. Comprometida (ha)	Sup. ajustada compromiso (1) (ha)	% sobredec.	Sup. Propuesta (ha)	Importe Declarado	Importe Topado	Importe Propuesto	Importe tras sobredec.
426	HERBÁCEOS	45,89		44,95	0,00	44,95	6.795,09	6.795,09	6.795,09	6.795,09
432	FRUTALES SECANO	122,49		40,00	0,00	40,00	8.649,60	8.649,60	8.649,60	8.649,60
433	FRUTALES REGADÍO	11,58		11,58	0,00	11,58	4.049,06	4.049,06	4.049,06	4.049,06
434	HERBÁCEOS NO ELEGIBLES	33,17		33,11	0,00	33,11	0,00	0,00	0,00	0,00
TOTAL		213,13	129,64	129,64		129,64	19.493,75	19.493,75	19.493,75	19.493,75

APLICACIÓN DE REDUCCIONES Y PENALIZACIONES

GRUPO DE PAGO	Importe Calculado	Importe prereduc.	Criterios de subvencionabilidad y compromisos	Presentación tardía	Omisión declaración	Condicionalidad	IMPORTE (Euros)
							PROPUESTO
FRUTALES REGADÍO	4.049,06	4.049,06	0,00	0,00	1,00	0,00	4.008,57
FRUTALES SECANO	8.649,60	8.649,60	0,00	0,00	1,00	0,00	8.563,10
HERBÁCEOS	6.795,09	6.795,09	0,00	0,00	1,00	0,00	6.727,14
HERBÁCEOS NO ELEGIBLES	0,00	0,00	0,00	0,00	1,00	0,00	0,00
TOTAL	19.493,75	19.493,75					19.298,81

RESUMEN DE PAGOS

PROPUESTO	IMPORTE (Euros)			
	PROPUESTO	FEADER (Eje 2)	MAPA	CAPADR
	19.298,81	16.403,99	1.893,21	1.001,61

(1) Superficie declarada admisible ajustada con la superficie comprometida.

(2) Factor de penalización valorando el alcance para el tipo de compromiso.

Puede verificar la integridad de una copia de este documento mediante la lectura del código QR adjunto o mediante el acceso a la dirección <https://ws050.juntadeandalucia.es/verificarFirma> indicando el código de VERIFICACIÓN

FIRMADO POR	JUAN JOSE SOLER GARCIA	FECHA	03/07/2024	
	ROCIO GUIJARRO MILLAN			
VERIFICACIÓN	Pk2jm6MP8Q4FQJJZRRTHBNMQA26B8	PÁGINA	1735/3256	



RECINTOS PROPUESTOS

REF.	REFERENCIA SIGPAC	CULTIVO	DESCRIPCIÓN CULTIVO	S/R	G/PAGO	PEND. MEDIA (%)	SUP. DEC. ADMISIBLE (ha)	SUP. COMPROM. (ha)	SUP. AJUSTADA COMPR.(1) (ha)	SUP. CONV. SIGPAC (ha)	SUP. CERTIF. (ha)	SUP. CAMPO (ha)	SUP. CAMPO DETER. CULT. DECLARADO (ha)	SUP. DEC. REDUCIDA (ha)	SUP. PROPUESTA (ha)
-1064326	18-057-022-00015-004	5000	CEBADA-SIN VARIEDAD	S	426	12,30	1,67	0,83	0,83		0,83			0,83	0,83
1700000007141149	18-057-022-00017-002	4000	GUISANTES-SIN VARIEDAD	S	426	9,60	11,85	11,75	11,75		11,75			11,75	11,75
1700000007141161	18-057-022-00016-001	5000	CEBADA-SIN VARIEDAD	S	426	11,60	0,19	0,19	0,19		0,19			0,19	0,19
1700000007141165	18-057-022-00015-001	5000	CEBADA-SIN VARIEDAD	S	426	17,30	0,09	0,09	0,09		0,09			0,09	0,09
1700000007141175	18-057-022-00016-002	5000	CEBADA-SIN VARIEDAD	S	426	9,90	0,23	0,23	0,23		0,23			0,23	0,23
1700000007141190	18-057-021-00489-001	5000	CEBADA-SIN VARIEDAD	S	426	4,00	2,98	2,98	2,98		2,98			2,98	2,98
1700000007141191	18-057-021-00492-001	5000	CEBADA-SIN VARIEDAD	S	426	3,80	0,89	0,89	0,89		0,89			0,89	0,89
1700000007141192	18-057-021-00493-001	5000	CEBADA-SIN VARIEDAD	S	426	4,30	1,16	1,16	1,16		1,16			1,16	1,16
1700000007141193	18-057-021-00494-001	5000	CEBADA-SIN VARIEDAD	S	426	4,70	1,18	1,18	1,18		1,18			1,18	1,18
1700000007141198	18-057-022-00009-001	1000	TRIGO BLANDO-SIN VARIEDAD	S	426	6,80	1,33	1,33	1,33		1,33			1,33	1,33
1700000007141199	18-057-022-00010-001	1000	TRIGO BLANDO-SIN VARIEDAD	S	426	6,90	1,37	1,37	1,37		1,37			1,37	1,37
1700000007141200	18-057-022-00011-001	1000	TRIGO BLANDO-SIN VARIEDAD	S	426	6,60	1,44	1,44	1,44		1,44			1,44	1,44
1700000007141204	18-057-022-00013-002	5000	CEBADA-SIN VARIEDAD	S	426	8,70	5,48	5,48	5,48		5,48			5,48	5,48
1700000007141206	18-057-021-00503-001	5000	CEBADA-SIN VARIEDAD	S	426	12,80	1,60	1,60	1,60		1,60			1,60	1,60
1700000007141207	18-057-021-00502-001	5000	CEBADA-SIN VARIEDAD	S	426	3,30	1,43	1,43	1,43		1,43			1,43	1,43
1700000007141209	18-057-022-00039-001	5000	CEBADA-SIN VARIEDAD	S	426	9,20	6,10	6,10	6,10		6,10			6,10	6,10
1700000007141210	18-057-022-00039-001	5000	CEBADA-SIN VARIEDAD	S	426	9,20	4,26	4,26	4,26		4,26			4,26	4,26
1700000007141213	18-057-022-00016-003	5000	CEBADA-SIN VARIEDAD	S	426	7,10	2,64	2,64	2,64		2,64			2,64	2,64
-1330622	18-057-044-00054-001	104020	ALMENDROS-GUARA	S	432	7,40	0,90	0,90	0,90		0,90			0,90	0,90
-1330621	18-057-044-00158-001	104020	ALMENDROS-GUARA	S	432	6,10	3,38	3,38	3,38		3,38			3,38	3,38
-1057247	18-057-022-00008-039	104020	ALMENDROS-GUARA	S	432	21,30	0,23	0,23	0,23		0,23			0,23	0,23
-709022	18-057-044-00152-002	104020	ALMENDROS-GUARA	S	432	7,60	1,02	1,02	1,02		1,02			1,02	1,02
-52423	18-057-022-00018-020	104057	ALMENDROS-AVIJOR	S	432	16,80	0,06	0,06	0,06		0,06			0,06	0,06
-52422	18-057-022-00018-019	104057	ALMENDROS-AVIJOR	S	432	16,70	0,26	0,26	0,26		0,26			0,26	0,26
-52418	18-057-022-00018-015	104057	ALMENDROS-AVIJOR	S	432	20,90	0,28	0,28	0,28		0,28			0,28	0,28
-52403	18-057-022-00008-031	104020	ALMENDROS-GUARA	S	432	18,80	0,25	0,25	0,25		0,25			0,25	0,25
-52401	18-057-022-00008-029	104020	ALMENDROS-GUARA	S	432	11,10	0,05	0,05	0,05		0,05			0,05	0,05
-52400	18-024-010-00360-004	104020	ALMENDROS-GUARA	S	432	5,00	0,04	0,04	0,04		0,04			0,04	0,04
1700000002274568	18-057-033-00065-003	104020	ALMENDROS-GUARA	S	432	30,40	2,11	2,11	2,11		2,11			2,11	2,11
1700000002274569	18-057-033-00065-007	104020	ALMENDROS-GUARA	S	432	14,80	1,13	1,13	1,13		1,13			1,13	1,13
1700000002274574	18-057-044-00065-001	104022	ALMENDROS-LARGUETA	S	432	6,10	1,90	1,90	1,90		1,90			1,90	1,90
1700000002274575	18-057-044-00081-001	104022	ALMENDROS-LARGUETA	S	432	5,60	1,32	1,32	1,32		1,32			1,32	1,32
1700000002274576	18-057-042-00053-001	104022	ALMENDROS-LARGUETA	S	432	11,90	0,34	0,34	0,34		0,34			0,34	0,34
1700000002274577	18-057-042-00052-001	104022	ALMENDROS-LARGUETA	S	432	13,90	1,92	1,92	1,92		1,92			1,92	1,92
1700000007141131	18-057-022-00068-001	104057	ALMENDROS-AVIJOR	S	432	6,90	1,87	1,87	1,87		1,87			1,87	1,87
1700000007141132	18-057-029-00076-001	104020	ALMENDROS-GUARA	S	432	3,30	8,93	8,93	8,93		8,93			8,93	8,93
1700000007141134	18-057-022-00023-001	104057	ALMENDROS-AVIJOR	S	432	3,00	0,48	0,48	0,48		0,48			0,48	0,48
1700000007141135	18-057-022-00024-001	104057	ALMENDROS-AVIJOR	S	432	5,90	0,21	0,21	0,21		0,21			0,21	0,21
1700000007141153	18-057-022-00067-001	104057	ALMENDROS-AVIJOR	S	432	7,70	1,82	1,82	1,82		1,82			1,82	1,82
1700000007141157	18-057-034-00250-001	104008	ALMENDROS-CONSTANTI	S	432	5,10	6,49	6,49	6,49		6,49			6,49	6,49
1700000007141158	18-057-034-00206-001	104057	ALMENDROS-AVIJOR	S	432	3,70	8,25	8,25	8,25		8,25			8,25	8,25
1700000007141195	18-057-033-00065-006	104057	ALMENDROS-AVIJOR	S	432	3,50	11,23	11,23	11,23		11,23			11,23	11,23
1700000007141205	18-057-022-00066-001	104008	ALMENDROS-CONSTANTI	S	432	9,70	0,76	0,76	0,76		0,76			0,76	0,76
1700000007141214	18-057-022-00018-003	104008	ALMENDROS-CONSTANTI	S	432	10,90	0,92	0,92	0,92		0,92			0,92	0,92
1700000007141215	18-057-022-00066-004	104008	ALMENDROS-CONSTANTI	S	432	7,80	0,72	0,72	0,72		0,72			0,72	0,72
1700000007141218	18-057-032-00082-001	104008	ALMENDROS-CONSTANTI	S	432	3,70	13,72	13,72	13,72		13,72			13,72	13,72
1700000007141234	18-024-010-00360-001	104020	ALMENDROS-GUARA	S	432	8,70	3,13	3,13	3,13		3,13			3,13	3,13
1700000007141235	18-024-010-00354-001	104020	ALMENDROS-GUARA	S	432	7,70	0,42	0,42	0,42		0,42			0,42	0,42
1700000007141236	18-024-010-00353-001	104020	ALMENDROS-GUARA	S	432	9,90	0,08	0,08	0,08		0,08			0,08	0,08
1700000007141237	18-024-010-00352-008	104020	ALMENDROS-GUARA	S	432	7,60	0,31	0,31	0,31		0,31			0,31	0,31
1700000007141238	18-024-010-00360-003	104020	ALMENDROS-GUARA	S	432	3,50	0,11	0,11	0,11		0,11			0,11	0,11
1700000007141239	18-040-006-00077-001	104003	ALMENDROS-ANTOÑETA	S	432	6,70	1,62	1,62	1,62		1,62			1,62	1,62
1700000007141240	18-057-046-00144-001	104024	ALMENDROS-MARCONA	S	432	4,20	0,62	0,62	0,62		0,62			0,62	0,62
1700000007141241	18-057-046-00143-001	104024	ALMENDROS-MARCONA	S	432	4,50	1,91	1,91	1,91		1,91			1,91	1,91
1700000007141242	18-057-050-00123-001	104022	ALMENDROS-LARGUETA	S	432	5,70	3,60	3,60	3,60		3,60			3,60	3,60
1700000007141243	18-057-046-09006-005	104024	ALMENDROS-MARCONA	S	432	4,90	0,02	0,02	0,02		0,02			0,02	0,02
1700000007141244	18-057-044-00187-001	104020	ALMENDROS-GUARA	S	432	5,80	1,06	1,06	1,06		1,06			1,06	1,06
1700000007141245	18-057-022-00013-005	104022	ALMENDROS-LARGUETA	S	432	10,10	0,23	0,23	0,23		0,23			0,23	0,23
1700000007141246	18-040-009-00041-001	104020	ALMENDROS-GUARA	S	432	7,40	3,90	3,90	3,90		3,90			3,90	3,90
1700000007141247	18-040-010-00011-001	104020	ALMENDROS-GUARA	S	432	6,80	2,49	2,49	2,49		2,49			2,49	2,49
1700000007141248	18-040-010-00021-001	104020	ALMENDROS-GUARA	S	432	5,70	1,33	1,33	1,33		1,33			1,33	1,33
1700000007141249	18-057-043-00143-001	104022	ALMENDROS-LARGUETA	S	432	11,70	1,75	1,75	1,75		1,75			1,75	1,75
1700000007141250	18-057-043-00703-001	104022	ALMENDROS-LARGUETA	S	432	15,20	0,16	0,16	0,16		0,16			0,16	0,16
1700000007141251	18-057-043-00703-002	104022	ALMENDROS-LARGUETA	S	432	10,80	0,90	0,90	0,90		0,90			0,90	0,90
1700000007141252	18-057-043-00142-001	104022	ALMENDROS-LARGUETA	S	432	10,30	1,67	1,67	1,67		1,67			1,67	1,67
1700000007141253	18-057-044-00048-001	104020	ALMENDROS-GUARA	S	432	5,60	4,72	4,72	4,72		4,72			4,72	4,72
1700000007141255	18-057-044-00152-001	104020	ALMENDROS-GUARA	S</											



RECINTOS PROPUESTOS

REF.	REFERENCIA SIGPAC	CULTIVO DESCRIPCIÓN CULTIVO	S/R	G.PAGO	PEND. MEDIA (%)	SUP. DEC. ADMISIBLE (ha)	SUP. COMPROM. (ha)	SUP. AJUSTADA COMPR.(1) (ha)	SUP. CONV. SIGPAC (ha)	SUP. CERTIF. (ha)	SUP. CAMPO (ha)	SUP. CAMPO DECLARADO (ha)	SUP. DEC. REDUCIDA (ha)	SUP. PROPUESTA (ha)
170000007141263	18-057-022-00018-004	104057 ALMENDROS-AVIJOR	S	432	10,10	10,14	10,14	10,14		10,17			10,14	10,14
-487873	18-057-046-00109-005	104024 ALMENDROS-MARCONA	R	433	3,80	3,02	3,02	3,02		3,02			3,02	3,02
170000007141254	18-057-044-00058-001	104022 ALMENDROS-LARGUETA	R	433	7,20	3,27	3,27	3,27		3,27			3,27	3,27
170000007141257	18-057-046-00148-001	104024 ALMENDROS-MARCONA	R	433	3,90	5,29	5,29	5,29		5,29			5,29	5,29
-1509467	18-057-022-00017-002	20000 BARBECHO TRADICIONAL-SIN VARIEDAD	S	434	9,60	0,10	0,10	0,10		0,10			0,10	0,10
-1509466	18-057-022-00014-004	20000 BARBECHO TRADICIONAL-SIN VARIEDAD	S	434	9,90	5,89	5,89	5,89		5,89			5,89	5,89
-487870	18-057-033-00066-001	20000 BARBECHO TRADICIONAL-SIN VARIEDAD	S	434	2,10	0,34	0,34	0,34		0,34			0,34	0,34
170000007141137	18-057-033-00066-002	20000 BARBECHO TRADICIONAL-SIN VARIEDAD	S	434	2,30	0,38	0,38	0,38		0,38			0,38	0,38
170000007141139	18-057-033-00065-004	20000 BARBECHO TRADICIONAL-SIN VARIEDAD	S	434	3,40	1,13	1,13	1,13		1,13			1,13	1,13
170000007141141	18-057-034-00249-002	20000 BARBECHO TRADICIONAL-SIN VARIEDAD	S	434	5,90	4,94	4,94	4,94		4,94			4,94	4,94
170000007141143	18-057-034-00127-001	20000 BARBECHO TRADICIONAL-SIN VARIEDAD	S	434	2,90	0,21	0,21	0,21		0,21			0,21	0,21
170000007141144	18-057-033-00066-004	20000 BARBECHO TRADICIONAL-SIN VARIEDAD	S	434	3,40	0,17	0,17	0,17		0,17			0,17	0,17
170000007141145	18-057-022-00039-001	20000 BARBECHO TRADICIONAL-SIN VARIEDAD	S	434	9,20	2,93	2,93	2,93		2,93			2,93	2,93
170000007141147	18-057-022-00022-001	20000 BARBECHO TRADICIONAL-SIN VARIEDAD	S	434	3,70	0,21	0,21	0,21		0,21			0,21	0,21
170000007141154	18-057-022-00040-002	20000 BARBECHO TRADICIONAL-SIN VARIEDAD	S	434	8,70	3,61	3,55	3,55		3,55			3,55	3,55
170000007141159	18-057-022-00039-001	20000 BARBECHO TRADICIONAL-SIN VARIEDAD	S	434	9,20	3,74	3,74	3,74		3,74			3,74	3,74
170000007141160	18-057-022-00022-004	20000 BARBECHO TRADICIONAL-SIN VARIEDAD	S	434	3,40	0,24	0,24	0,24		0,24			0,24	0,24
170000007141219	18-057-022-00022-003	20000 BARBECHO TRADICIONAL-SIN VARIEDAD	S	434	10,00	0,20	0,20	0,20		0,20			0,20	0,20
170000007141221	18-057-021-00507-002	20000 BARBECHO TRADICIONAL-SIN VARIEDAD	S	434	9,60	8,86	8,86	8,86		8,86			8,86	8,86
170000007141222	18-057-022-00022-002	20000 BARBECHO TRADICIONAL-SIN VARIEDAD	S	434	3,60	0,22	0,22	0,22		0,22			0,22	0,22

INCIDENCIAS

INCIDENCIA DESCRIPCIÓN

- 256 Solicitud con recintos no declarados en campaña actual con una reducción por omisión de superficie superior al 3%
CÓDIGO PARA EL PORCENTAJE DE REDUCCIÓN POR OMISIÓN QUE CORRESPONDE A LA SOLICITUD:1
- 100400 Recinto con cultivo, variedad, régimen de explotación o uso Sigpac no compatible con la operación solicitada (Anexo IV.I Cultivos y variedades elegibles para las Intervenciones. Orden de 28 de marzo de 2023).
Ref:170000007141194 Recinto:18-057-023-00026-00001 Cultivo:104057 ALMENDROS-AVIJOR Secano Uso:TA
- 100402 Recinto solicitado no forma parte de ningún organismo de control autorizado para la producción ecológica en Andalucía o fecha de inscripción posterior al plazo establecido (Anexo I. Criterios de Subvencionabilidad. Orden 28 de marzo de 2023).
Ref:170000007141148 Recinto:18-057-014-00799-00006 Cultivo:20000 BARBECHO TRADICIONAL-SIN VARIEDAD Secano
Ref:170000007141151 Recinto:18-057-020-00001-00001 Cultivo:20000 BARBECHO TRADICIONAL-SIN VARIEDAD Secano
Ref:170000007141156 Recinto:18-057-021-00388-00002 Cultivo:20000 BARBECHO TRADICIONAL-SIN VARIEDAD Secano
Ref:170000007141142 Recinto:18-057-021-00470-00004 Cultivo:20000 BARBECHO TRADICIONAL-SIN VARIEDAD Secano
Ref:-1057256 Recinto:18-057-022-00014-00014 Cultivo:20000 BARBECHO TRADICIONAL-SIN VARIEDAD Secano
Ref:-52424 Recinto:18-057-022-00018-00021 Cultivo:20000 BARBECHO TRADICIONAL-SIN VARIEDAD Secano
Ref:170000007141171 Recinto:18-057-044-00146-00002 Cultivo:101010 OLIVAR-PICUAL Regadío
- 100424 Solicita recinto que no está comprometido para la operación.
Ref:170000007141148 Recinto:18-057-014-00799-00006 Cultivo:20000 BARBECHO TRADICIONAL-SIN VARIEDAD Secano
Ref:170000007141151 Recinto:18-057-020-00001-00001 Cultivo:20000 BARBECHO TRADICIONAL-SIN VARIEDAD Secano
Ref:170000007141156 Recinto:18-057-021-00388-00002 Cultivo:20000 BARBECHO TRADICIONAL-SIN VARIEDAD Secano
Ref:170000007141142 Recinto:18-057-021-00470-00004 Cultivo:20000 BARBECHO TRADICIONAL-SIN VARIEDAD Secano
Ref:-1057256 Recinto:18-057-022-00014-00014 Cultivo:20000 BARBECHO TRADICIONAL-SIN VARIEDAD Secano
Ref:-52424 Recinto:18-057-022-00018-00021 Cultivo:20000 BARBECHO TRADICIONAL-SIN VARIEDAD Secano
Ref:170000007141194 Recinto:18-057-023-00026-00001 Cultivo:104057 ALMENDROS-AVIJOR Secano
Ref:170000007141171 Recinto:18-057-044-00146-00002 Cultivo:101010 OLIVAR-PICUAL Regadío

(1) Superficie declarada admisible ajustada con la superficie comprometida.
(2) Factor de penalización valorando el alcance para el tipo de compromiso.

Puede verificar la integridad de una copia de este documento mediante la lectura del código QR adjunto o mediante el acceso a la dirección <https://ws050.juntadeandalucia.es/verificarFirma> indicando el código de VERIFICACIÓN

FIRMADO POR	JUAN JOSE SOLER GARCIA	FECHA	03/07/2024	
	ROCIO GUIJARRO MILLAN			
VERIFICACIÓN	Pk2jm6MP8Q4FQJJZRRTHBNMQA26B8	PÁGINA	1737/3256	



APELLIDOS Y NOMBRE / RAZÓN SOCIAL

MARTINEZ AZOR MIGUEL

NIF

****8371*

EXPEDIENTE

1234643

ANUALIDAD DE PAGO

1ª

IMPORTE POR ANUALIDAD

	2023	2024	2025	2026	2027
IMPORTE MÁXIMO SUBVENCIONABLE	8.649,60 €	8.649,60 €	8.649,60 €	8.649,60 €	8.649,60 €
IMPORTE MEDIO DE TRANSFERENCIA (€/ha)	216,24 €	216,24 €	216,24 €	216,24 €	216,24 €

RESUMEN DE UNIDADES

Cód	GRUPO DE PAGO	Sup. Dec. Admisible (ha)	Sup. Comprometida (ha)	Sup. ajustada compromiso (I) (ha)	% sobredec.	Sup. Propuesta (ha)	Importe Declarado	Importe Topado	Importe Propuesto	Importe tras sobredec.
432	FRUTALES SECANO	56,94		40,00	0,00	40,00	8.649,60	8.649,60	8.649,60	8.649,60
TOTAL		56,94	40,00	40,00		40,00	8.649,60	8.649,60	8.649,60	8.649,60

APLICACIÓN DE REDUCCIONES Y PENALIZACIONES

GRUPO DE PAGO	Importe Calculado	Importe prerreduc.	Criterios de subvencionabilidad y compromisos	Presentación tardía	Omisión declaración	Condicionalidad	IMPORTE (Euros) PROPUESTO
FRUTALES SECANO	8.649,60	8.649,60	0,00	0,00	0,00	0,00	8.649,60
TOTAL	8.649,60	8.649,60					8.649,60

RESUMEN DE PAGOS

	IMPORTE (Euros)			
	PROPUESTO	FEADER (Eje 2)	MAPA	CAPADR
PROPUESTO	8.649,60	7.352,16	848,53	448,91

RECINTOS PROPUESTOS

REF.	REFERENCIA SIGPAC	CULTIVO	DESCRIPCIÓN CULTIVO	S/R	G.PAGO	PEND. MEDIA (%)	SUP. DEC. ADMISIBLE (ha)	SUP. COMPROM. (ha)	SUP. AJUSTADA COMPROM. (I) (ha)	SUP. CONV. SIGPAC (ha)	SUP. CERTIE (ha)	SUP. CAMPO (ha)	SUP. CAMPO DETER. CULT. DECLARADO (ha)	SUP. DEC. REDUCIDA (ha)	SUP. PROPUESTA (ha)
-1110767	18-057-033-00061-006	104020	ALMENDROS-GUARA	S	432	2,90	0,06	0,06	0,06		0,06			0,06	0,06
-1110766	18-057-032-00108-001	104020	ALMENDROS-GUARA	S	432	3,50	8,32	8,32	8,32		8,32			8,32	8,32
-1110764	18-057-029-00080-002	104008	ALMENDROS-CONSTANTI	S	432	3,50	1,25	1,25	1,25		1,25			1,25	1,25
-1110763	18-057-029-00079-002	104008	ALMENDROS-CONSTANTI	S	432	7,80	0,66	0,66	0,66		0,66			0,66	0,66
-1110759	18-057-023-00066-016	104020	ALMENDROS-GUARA	S	432	9,50	3,10	3,10	3,10		3,10			3,10	3,10
-107621	18-057-028-00051-005	104020	ALMENDROS-GUARA	S	432	4,60	0,20	0,20	0,20		0,20			0,20	0,20
4651639	18-057-029-00079-001	104020	ALMENDROS-GUARA	S	432	7,50	2,50	2,50	2,50		2,50			2,50	2,50
1700000007027655	18-057-028-00004-002	104020	ALMENDROS-GUARA	S	432	6,70	5,11	5,11	5,11		5,11			5,11	5,11
1700000007027656	18-057-028-00051-001	104020	ALMENDROS-GUARA	S	432	7,60	0,79	0,79	0,79		0,79			0,79	0,79
1700000007027659	18-057-028-00004-006	104020	ALMENDROS-GUARA	S	432	8,60	0,10	0,10	0,10		0,10			0,10	0,10
1700000007027661	18-057-028-00004-003	104020	ALMENDROS-GUARA	S	432	4,50	0,14	0,14	0,14		0,14			0,14	0,14
1700000007027663	18-057-029-00080-001	104020	ALMENDROS-GUARA	S	432	3,30	7,65	7,65	7,65		7,65			7,65	7,65
1700000007027667	18-057-032-00085-001	104020	ALMENDROS-GUARA	S	432	4,50	10,02	10,02	10,02		10,02			10,02	10,02
1700000007027668	18-057-023-00009-001	104020	ALMENDROS-GUARA	S	432	4,00	0,49	0,49	0,49		0,49			0,49	0,49
1700000007027673	18-057-033-00063-006	104020	ALMENDROS-GUARA	S	432	2,60	5,75	5,75	5,75		5,75			5,75	5,75
1700000007027674	18-057-034-00332-002	104020	ALMENDROS-GUARA	S	432	2,30	1,67	1,67	1,67		1,67			1,67	1,67
1700000007027675	18-057-023-00036-005	104020	ALMENDROS-GUARA	S	432	8,70	0,03	0,03	0,03		0,03			0,03	0,03
1700000007027676	18-057-023-00046-004	104020	ALMENDROS-GUARA	S	432	4,00	0,10	0,10	0,10		0,10			0,10	0,10
1700000007027679	18-057-032-00090-001	104020	ALMENDROS-GUARA	S	432	5,00	2,18	2,18	2,18		2,18			2,18	2,18
1700000007027683	18-057-023-00015-002	104021	ALMENDROS-ISABELONA	S	432	5,30	0,41	0,41	0,41		0,41			0,41	0,41
1700000007027684	18-057-032-00094-001	104020	ALMENDROS-GUARA	S	432	4,50	2,75	2,75	2,75		2,75			2,75	2,75
1700000007027690	18-057-029-00098-001	104020	ALMENDROS-GUARA	S	432	2,70	3,65	3,65	3,65		3,65			3,65	3,65

(1) Superficie declarada admisible ajustada con la superficie comprometida.
(2) Factor de penalización valorando el alcance para el tipo de compromiso.

Puede verificar la integridad de una copia de este documento mediante la lectura del código QR adjunto o mediante el acceso a la dirección <https://ws050.juntadeandalucia.es/verificarFirma> indicando el código de VERIFICACIÓN

FIRMADO POR	JUAN JOSE SOLER GARCIA	FECHA	03/07/2024	
	ROCIO GUIJARRO MILLAN			
VERIFICACIÓN	Pk2jm6MP8Q4FQJJZRRTHBNMQA26B8	PÁGINA	1738/3256	



APELLIDOS Y NOMBRE / RAZÓN SOCIAL

MARTINEZ BAUTISTA ANA MARIA

NIF

****9437*

EXPEDIENTE

1212145

ANUALIDAD DE PAGO

1ª

IMPORTE POR ANUALIDAD

	2023	2024	2025	2026	2027
IMPORTE MÁXIMO SUBVENCIONABLE	13.320,75 €	13.320,75 €	13.320,75 €	13.320,75 €	13.320,75 €
IMPORTE MEDIO DE TRANSFERENCIA (€/ha)	147,08 €	147,08 €	147,08 €	147,08 €	147,08 €

RESUMEN DE UNIDADES

Cód	GRUPO DE PAGO	Sup. Dec. Admisible (ha)	Sup. Comprometida (ha)	Sup. ajustada compromiso (1) (ha)	% sobredec.	Sup. Propuesta (ha)	Importe Declarado	Importe Topado	Importe Propuesto	Importe tras sobredec.
426	HERBÁCEOS	30,90		30,90	0,00	30,90	4.671,15	4.671,15	4.671,15	4.671,15
432	FRUTALES SECANO	66,00		40,00	0,00	40,00	8.649,60	8.649,60	8.649,60	8.649,60
434	HERBÁCEOS NO ELEGIBLES	19,67		19,67	0,00	19,67	0,00	0,00	0,00	0,00
TOTAL		116,57	90,57	90,57		90,57	13.320,75	13.320,75	13.320,75	13.320,75

APLICACIÓN DE REDUCCIONES Y PENALIZACIONES

GRUPO DE PAGO	Importe Calculado	Importe prereduc.	Criterios de subvencionabilidad y compromisos	Presentación tardía	Omisión declaración	Condicionalidad	IMPORTE (Euros)
							PROPUESTO
FRUTALES SECANO	8.649,60	8.649,60	0,00	0,00	0,00	0,00	8.649,60
HERBÁCEOS	4.671,15	4.671,15	0,00	0,00	0,00	0,00	4.671,15
HERBÁCEOS NO ELEGIBLES	0,00	0,00	0,00	0,00	0,00	0,00	0,00
TOTAL	13.320,75	13.320,75					13.320,75

RESUMEN DE PAGOS

PROPUESTO	IMPORTE (Euros)			
	PROPUESTO	FEADER (Eje 2)	MAPA	CAPADR
	13.320,75	11.322,64	1.306,77	691,34

RECINTOS PROPUESTOS

REF.	REFERENCIA SIGPAC	CULTIVO DESCRIPCIÓN CULTIVO	S/R G.PAGO	PEND. MEDIA (%)	SUP. DEC. ADMISIBLE (ha)	SUP. COMPROM. (ha)	SUP. AJUSTADA COMPROM. (ha)	SUP. CONV. SIGPAC (ha)	SUP. CERTIF. (ha)	SUP. CAMPO (ha)	SUP. CAMPO DETER. CULT. DECLARADO (ha)	SUP. DEC. REDUCIDA (ha)	SUP. PROPUESTA (ha)
170000004978718	04-070-001-00012-009	1000 TRIGO BLANDO-SIN VARIEDAD	S 426	8,70	0,78	0,78	0,78		0,78			0,78	0,78
170000004978719	18-057-015-00011-004	1000 TRIGO BLANDO-SIN VARIEDAD	S 426	9,50	15,52	15,52	15,52		15,52			15,52	15,52
170000004978720	18-057-015-00012-004	1000 TRIGO BLANDO-SIN VARIEDAD	S 426	9,90	0,60	0,60	0,60		0,60			0,60	0,60
170000004978721	18-057-015-00011-007	1000 TRIGO BLANDO-SIN VARIEDAD	S 426	13,20	0,33	0,33	0,33		0,33			0,33	0,33
170000004978727	18-057-015-00010-001	40000 GUI SANTES-SIN VARIEDAD	S 426	8,20	1,79	1,79	1,79		1,79			1,79	1,79
170000004978728	18-057-015-00010-004	40000 GUI SANTES-SIN VARIEDAD	S 426	9,50	3,38	3,38	3,38		3,38			3,38	3,38
170000004978731	18-057-015-00011-008	1000 TRIGO BLANDO-SIN VARIEDAD	S 426	8,60	0,88	0,88	0,88		0,88			0,88	0,88
170000004978732	18-057-015-00012-002	1000 TRIGO BLANDO-SIN VARIEDAD	S 426	9,90	3,94	3,94	3,94		3,94			3,94	3,94
170000004978733	18-057-015-00013-005	1000 TRIGO BLANDO-SIN VARIEDAD	S 426	4,60	3,15	3,15	3,15		3,15			3,15	3,15
170000004978734	18-057-015-00011-006	1000 TRIGO BLANDO-SIN VARIEDAD	S 426	9,80	0,31	0,31	0,31		0,31			0,31	0,31
170000004978735	18-057-015-00011-005	1000 TRIGO BLANDO-SIN VARIEDAD	S 426	4,00	0,22	0,22	0,22		0,22			0,22	0,22
-1061505	18-057-015-00016-001	104020 ALMENDROS-GUARA	S 432	11,60	1,16	1,16	1,16		1,16			1,16	1,16
170000004978722	18-057-015-00013-015	104023 ALMENDROS-LAURANNE	S 432	9,70	5,69	4,03	4,03		8,04			4,03	4,03
170000004978726	18-057-015-00009-001	104023 ALMENDROS-LAURANNE	S 432	11,40	9,91	9,91	9,91		9,91			9,91	9,91
170000004978729	18-057-015-00007-004	104023 ALMENDROS-LAURANNE	S 432	11,30	13,24	13,24	13,24		13,24			13,24	13,24
170000004978730	18-057-015-00007-006	104023 ALMENDROS-LAURANNE	S 432	9,60	0,73	0,73	0,73		0,73			0,73	0,73
170000004978736	18-057-018-00011-006	104014 ALMENDROS-FERRAGNES	S 432	7,90	16,01	16,01	16,01		16,01			16,01	16,01
170000004978737	18-057-015-00013-009	104020 ALMENDROS-GUARA	S 432	11,10	5,52	5,52	5,52		5,52			5,52	5,52
170000004978738	18-057-015-00013-008	104020 ALMENDROS-GUARA	S 432	12,00	4,59	4,59	4,59		4,59			4,59	4,59
170000004978739	18-057-018-00011-005	104014 ALMENDROS-FERRAGNES	S 432	9,40	4,65	4,65	4,65		4,65			4,65	4,65
170000004978741	18-057-015-00013-007	104020 ALMENDROS-GUARA	S 432	11,00	4,50	4,50	4,50		4,50			4,50	4,50
170000004978723	18-057-015-00011-001	20000 BARBECHO TRADICIONAL-SIN VARIEDAD	S 434	19,60	0,39	0,39	0,39		0,39			0,39	0,39
170000004978724	18-057-015-00010-005	20000 BARBECHO TRADICIONAL-SIN VARIEDAD	S 434	9,00	18,63	18,63	18,63		18,63			18,63	18,63
170000004978725	18-057-015-00012-005	20000 BARBECHO TRADICIONAL-SIN VARIEDAD	S 434	15,00	0,65	0,65	0,65		0,65			0,65	0,65

(1) Superficie declarada admisible ajustada con la superficie comprometida.
(2) Factor de penalización valorando el alcance para el tipo de compromiso.

Puede verificar la integridad de una copia de este documento mediante la lectura del código QR adjunto o mediante el acceso a la dirección <https://ws050.juntadeandalucia.es/verificarFirma> indicando el código de VERIFICACIÓN

FIRMADO POR	JUAN JOSE SOLER GARCIA	FECHA	03/07/2024
	ROCIO GUIJARRO MILLAN		
VERIFICACIÓN	Pk2jm6MP8Q4FQJJZRRTHBNMQA26B8	PÁGINA	1739/3256





INCIDENCIAS

INCIDENCIA DESCRIPCIÓN

219 Superficie declarada sobre un mismo recinto, en un mismo expediente, mayor que la superficie total del recinto SIGPAC.
Ref:1700000004978722 Recinto:18-057-015-00013-00015 Cultivo:104023 ALMENDROS-LAURANNE Secano Suma de superficies declaradas para este recinto por el solicitante (Áreas):804 Superficie SIGPAC total para el recinto (Áreas):569 Exceso de superficie declarada (Hectáreas):1,66

(1) Superficie declarada admisible ajustada con la superficie comprometida.
(2) Factor de penalización valorando el alcance para el tipo de compromiso.

Puede verificar la integridad de una copia de este documento mediante la lectura del código QR adjunto o mediante el acceso a la dirección <https://ws050.juntadeandalucia.es/verificarFirma> indicando el código de VERIFICACIÓN

FIRMADO POR	JUAN JOSE SOLER GARCIA	FECHA	03/07/2024	
	ROCIO GUIJARRO MILLAN			
VERIFICACIÓN	Pk2jm6MP8Q4FQJJZRRTHBNMQA26B8	PÁGINA	1740/3256	



APELLIDOS Y NOMBRE / RAZÓN SOCIAL

MARTINEZ BLANQUEZ ANTONIA

NIF

***9253*

EXPEDIENTE

1262347

ANUALIDAD DE PAGO

1ª

IMPORTE POR ANUALIDAD

	2023	2024	2025	2026	2027
IMPORTE MÁXIMO SUBVENCIONABLE	4.841,61 €	4.841,61 €	4.841,61 €	4.841,61 €	4.841,61 €
IMPORTE MEDIO DE TRANSFERENCIA (€/ha)	216,24 €	216,24 €	216,24 €	216,24 €	216,24 €

RESUMEN DE UNIDADES

Cód	GRUPO DE PAGO	Sup. Dec. Admisible (ha)	Sup. Comprometida (ha)	Sup. ajustada compromiso (I) (ha)	% sobredec.	Sup. Propuesta (ha)	Importe Declarado	Importe Topado	Importe Propuesto	Importe tras sobredec.
432	FRUTALES SECANO	22,39		22,39	0,00	22,39	4.841,61	4.841,61	4.841,61	4.841,61
TOTAL		22,39	22,39	22,39		22,39	4.841,61	4.841,61	4.841,61	4.841,61

APLICACIÓN DE REDUCCIONES Y PENALIZACIONES

GRUPO DE PAGO	Importe Calculado	Importe prerreduc.	Importe subvencionabilidad y compromisos	Presentación tardía	Omisión declaración	Condicionalidad	IMPORTE (Euros) PROPUESTO
FRUTALES SECANO	4.841,61	4.841,61	0,00	0,00	0,00	0,00	4.841,61
TOTAL	4.841,61	4.841,61					4.841,61

RESUMEN DE PAGOS

	IMPORTE (Euros)			
	PROPUESTO	FEADER (Eje 2)	MAPA	CAPADR
PROPUESTO	4.841,61	4.115,37	474,96	251,28

RECINTOS PROPUESTOS

REF.	REFERENCIA SIGPAC	CULTIVO DESCRIPCIÓN CULTIVO	S/R	G.PAGO	PEND. MEDIA (€)	SUP. DEC. ADMISIBLE (ha)	SUP. COMPROM. (ha)	SUP. AJUSTADA COMPROM. (I) (ha)	SUP. CONV. SIGPAC (ha)	SUP. CERTIE (ha)	SUP. CAMPO (ha)	SUP. CAMPO DETER. CULT. DECLARADO (ha)	SUP. DEC. REDUCIDA (ha)	SUP. PROPUESTA (ha)
-435802	18-040-021-00309-005	104020 ALMENDROS-GUARA	S	432	6,80	1,54	1,54	1,54		1,54			1,54	1,54
-435801	18-040-021-00309-004	104020 ALMENDROS-GUARA	S	432	5,60	0,05	0,05	0,05		0,05			0,05	0,05
1700000005700330	18-040-021-00299-001	104014 ALMENDROS-FERRAGNES	S	432	3,60	1,91	1,91	1,91		1,91			1,91	1,91
1700000005700331	18-040-021-00302-001	104014 ALMENDROS-FERRAGNES	S	432	4,60	2,26	2,26	2,26		2,26			2,26	2,26
1700000005700332	18-040-021-00307-001	104020 ALMENDROS-GUARA	S	432	4,00	2,34	2,34	2,34		2,34			2,34	2,34
1700000005700333	18-040-021-00308-001	104020 ALMENDROS-GUARA	S	432	4,10	4,80	4,80	4,80		4,80			4,80	4,80
1700000005700334	18-040-021-00309-001	104020 ALMENDROS-GUARA	S	432	5,80	0,31	0,31	0,31		0,31			0,31	0,31
1700000005700335	18-040-021-00309-002	104020 ALMENDROS-GUARA	S	432	5,00	2,89	2,89	2,89		2,89			2,89	2,89
1700000005700336	18-040-021-00309-003	104020 ALMENDROS-GUARA	S	432	5,40	2,44	2,44	2,44		2,44			2,44	2,44
1700000005700337	18-040-021-00301-001	104014 ALMENDROS-FERRAGNES	S	432	9,50	2,18	2,18	2,18		2,18			2,18	2,18
1700000005700338	18-040-021-00300-002	104014 ALMENDROS-FERRAGNES	S	432	7,60	1,67	1,67	1,67		1,67			1,67	1,67

INCIDENCIAS

INCIDENCIA DESCRIPCIÓN

- 100422 Recinto declarado por error para una operación de la 6503, que se ha corregido de oficio desmarcando la operación incorrecta, de acuerdo con la fecha de inscripción del recinto en la producción ecológica.
- Ref:1700000005700330 Recinto:18-040-021-00299-00001 Cultivo:104014 ALMENDROS-FERRAGNES Secano
- Ref:1700000005700338 Recinto:18-040-021-00300-00002 Cultivo:104014 ALMENDROS-FERRAGNES Secano
- Ref:1700000005700337 Recinto:18-040-021-00301-00001 Cultivo:104014 ALMENDROS-FERRAGNES Secano
- Ref:1700000005700331 Recinto:18-040-021-00302-00001 Cultivo:104014 ALMENDROS-FERRAGNES Secano
- Ref:1700000005700332 Recinto:18-040-021-00307-00001 Cultivo:104020 ALMENDROS-GUARA Secano
- Ref:1700000005700333 Recinto:18-040-021-00308-00001 Cultivo:104020 ALMENDROS-GUARA Secano
- Ref:1700000005700334 Recinto:18-040-021-00309-00001 Cultivo:104020 ALMENDROS-GUARA Secano
- Ref:1700000005700335 Recinto:18-040-021-00309-00002 Cultivo:104020 ALMENDROS-GUARA Secano
- Ref:1700000005700336 Recinto:18-040-021-00309-00003 Cultivo:104020 ALMENDROS-GUARA Secano
- Ref:-435801 Recinto:18-040-021-00309-00004 Cultivo:104020 ALMENDROS-GUARA Secano
- Ref:-435802 Recinto:18-040-021-00309-00005 Cultivo:104020 ALMENDROS-GUARA Secano

(1) Superficie declarada admisible ajustada con la superficie comprometida.
 (2) Factor de penalización valorando el alcance para el tipo de compromiso.

Puede verificar la integridad de una copia de este documento mediante la lectura del código QR adjunto o mediante el acceso a la dirección https://ws050.juntadeandalucia.es/verificarFirma indicando el código de VERIFICACIÓN					
FIRMADO POR	JUAN JOSE SOLER GARCIA		FECHA		03/07/2024
	ROCIO GUIJARRO MILLAN				
VERIFICACIÓN	Pk2jm6MP8Q4FQJJZRRTHBNMQA26B8		PÁGINA		1741/3256



<u>APELLIDOS Y NOMBRE / RAZÓN SOCIAL</u>	<u>NIF</u>	<u>EXPEDIENTE</u>	<u>ANUALIDAD DE PAGO</u>
MARTINEZ BOTIA AGUSTIN	****8123*	1107908	

RESUMEN DE PAGOS

	<u>IMPORTE (Euros)</u>			
	<u>PROPUESTO</u>	<u>FEADER (Eje 2)</u>	<u>MAPA</u>	<u>CAPADR</u>
PROPUESTO	0,00	0,00	0,00	0,00

INCIDENCIAS

INCIDENCIA DESCRIPCIÓN

7162	Se advierte que en el impreso DATOS DE RECINTOS no está consignada la operación solicitada en el impreso SOLICITA LINEAS DE AYUDA DE DESARROLLO RURAL.
101008	Expediente sin compromisos vigentes. Operación:6503.2

(1) Superficie declarada admisible ajustada con la superficie comprometida.
(2) Factor de penalización valorando el alcance para el tipo de compromiso.

Puede verificar la integridad de una copia de este documento mediante la lectura del código QR adjunto o mediante el acceso a la dirección https://ws050.juntadeandalucia.es/verificarFirma indicando el código de VERIFICACIÓN				
FIRMADO POR	JUAN JOSE SOLER GARCIA	FECHA	03/07/2024	
	ROCIO GUIJARRO MILLAN			
VERIFICACIÓN	Pk2jm6MP8Q4FQJJZRRTHBNMQA26B8	PÁGINA	1742/3256	



<u>APELLIDOS Y NOMBRE / RAZÓN SOCIAL</u>	<u>NIF</u>	<u>EXPEDIENTE</u>	<u>ANUALIDAD DE PAGO</u>
MARTINEZ BURGOS ANGEL	***2360*	1247550	1ª

IMPORTE POR ANUALIDAD

	2023	2024	2025	2026	2027
IMPORTE MÁXIMO SUBVENCIONABLE	322,20 €	322,20 €	322,20 €	322,20 €	322,20 €
IMPORTE MEDIO DE TRANSFERENCIA (€/ha)	216,24 €	216,24 €	216,24 €	216,24 €	216,24 €

RESUMEN DE UNIDADES

<u>Cód</u>	<u>GRUPO DE PAGO</u>	<u>Sup. Dec. Admisible (ha)</u>	<u>Sup. Comprometida (ha)</u>	<u>Sup. ajustada compromiso (1) (ha)</u>	<u>% sobredec.</u>	<u>Sup. Propuesta (ha)</u>	<u>Importe Declarado</u>	<u>Importe Topado</u>	<u>Importe Propuesto</u>	<u>Importe tras sobredec.</u>
432	FRUTALES SECANO	1,49		1,49	0,00	1,49	322,20	322,20	322,20	322,20
TOTAL		1,49	1,49	1,49		1,49	322,20	322,20	322,20	322,20

APLICACIÓN DE REDUCCIONES Y PENALIZACIONES

<u>GRUPO DE PAGO</u>	<u>Importe Calculado</u>	<u>Importe prereduc.</u>	<u>Criterios de subvencionabilidad y compromisos</u>	<u>Presentación tardía</u>	<u>Omisión declaración</u>	<u>Condicionabilidad</u>	<u>IMPORTE (Euros) PROPUESTO</u>
FRUTALES SECANO	322,20	322,20	0,00	0,00	1,00	0,00	318,98
TOTAL	322,20	322,20					318,98

RESUMEN DE PAGOS

	<u>IMPORTE (Euros)</u>		
	<u>PROPUESTO</u>	<u>FEADER (Eje 2)</u>	<u>MAPA</u>
PROPUESTO	318,98	271,13	31,29
			<u>CAPADR</u>
			16,56

RECINTOS PROPUESTOS

<u>REF.</u>	<u>REFERENCIA SIGPAC</u>	<u>CULTIVO</u>	<u>DESCRIPCIÓN CULTIVO</u>	<u>S/R</u>	<u>G.PAGO</u>	<u>PEND. MEDIA (%)</u>	<u>SUP. DEC. ADMISIBLE (ha)</u>	<u>SUP. COMPROM. (ha)</u>	<u>SUP. AJUSTADA COMPROM. (1) (ha)</u>	<u>SUP. CONV. SIGPAC (ha)</u>	<u>SUP. CERTIE (ha)</u>	<u>SUP. CAMPO (ha)</u>	<u>SUP. CAMPO DETER. CULT. DECLARADO (ha)</u>	<u>SUP. DEC. REDUCIDA (ha)</u>	<u>SUP. PROPUESTA (ha)</u>
1700000003046496	18-057-021-00091-001	104020	ALMENDROS-GUARA	S	432	4,30	1,49	1,49	1,49		1,49			1,49	1,49

INCIDENCIAS

INCIDENCIA DESCRIPCIÓN

- 256 Solicitud con recintos no declarados en campaña actual con una reducción por omisión de superficie superior al 3%
CÓDIGO PARA EL PORCENTAJE DE REDUCCIÓN POR OMISIÓN QUE CORRESPONDE A LA SOLICITUD:1
- 100422 Recinto declarado por error para una operación de la 6503, que se ha corregido de oficio desmarcando la operación incorrecta, de acuerdo con la fecha de inscripción del recinto en la producción ecológica.
Ref:1700000003046496 Recinto:18-057-021-00091-00001 Cultivo:104020 ALMENDROS-GUARA Secano

(1) Superficie declarada admisible ajustada con la superficie comprometida.
(2) Factor de penalización valorando el alcance para el tipo de compromiso.

Puede verificar la integridad de una copia de este documento mediante la lectura del código QR adjunto o mediante el acceso a la dirección https://ws050.juntadeandalucia.es/verificarFirma indicando el código de VERIFICACIÓN				
FIRMADO POR	JUAN JOSE SOLER GARCIA	FECHA	03/07/2024	
	ROCIO GUIJARRO MILLAN			
VERIFICACIÓN	Pk2jm6MP8Q4FQJJZRRTHBNMQA26B8	PÁGINA	1743/3256	



APELLIDOS Y NOMBRE / RAZÓN SOCIAL

MARTINEZ BURGOS MARGARITA

NIF

***7361*

EXPEDIENTE

1252205

ANUALIDAD DE PAGO

1ª

IMPORTE POR ANUALIDAD

	2023	2024	2025	2026	2027
IMPORTE MÁXIMO SUBVENCIONABLE	1.450,97 €	1.450,97 €	1.450,97 €	1.450,97 €	1.450,97 €
IMPORTE MEDIO DE TRANSFERENCIA (€/ha)	216,24 €	216,24 €	216,24 €	216,24 €	216,24 €

RESUMEN DE UNIDADES

Cód	GRUPO DE PAGO	Sup. Dec. Admisible (ha)	Sup. Comprometida (ha)	Sup. ajustada compromiso (1) (ha)	% sobredec.	Sup. Propuesta (ha)	Importe Declarado	Importe Topado	Importe Propuesto	Importe tras sobredec.
432	FRUTALES SECANO	6,71		6,71	0,00	6,71	1.450,97	1.450,97	1.450,97	1.450,97
TOTAL		6,71	6,71	6,71		6,71	1.450,97	1.450,97	1.450,97	1.450,97

APLICACIÓN DE REDUCCIONES Y PENALIZACIONES

GRUPO DE PAGO	Importe Calculado	Importe prereduc.	Criterios de subvencionabilidad y compromisos	Presentación tardía	Omisión declaración	Condicionalidad	IMPORTE (Euros) PROPUESTO
FRUTALES SECANO	1.450,97	1.450,97	0,00	0,00	0,00	0,00	1.450,97
TOTAL	1.450,97	1.450,97					1.450,97

RESUMEN DE PAGOS

	IMPORTE (Euros)			
	PROPUESTO	FEADER (Eje 2)	MAPA	CAPADR
PROPUESTO	1.450,97	1.233,32	142,34	75,31

RECINTOS PROPUESTOS

REF.	REFERENCIA SIGPAC	CULTIVO	DESCRIPCIÓN CULTIVO	S/R	G.PAGO	PEND. MEDIA (%)	SUP. DEC. ADMISIBLE (ha)	SUP. COMPROM. (ha)	SUP. AJUSTADA COMPROM. (1) (ha)	SUP. CONV. SIGPAC (ha)	SUP. CERTIE (ha)	SUP. CAMPO (ha)	SUP. CAMPO DETER. CULT. DECLARADO (ha)	SUP. DEC. REDUCIDA (ha)	SUP. PROPUESTA (ha)
1700000003046519	18-057-021-00065-001	104020	ALMENDROS-GUARA	S	432	10,10	1,64	1,64	1,64		1,64			1,64	1,64
1700000003046520	18-057-021-00076-003	104020	ALMENDROS-GUARA	S	432	3,70	0,10	0,10	0,10		0,10			0,10	0,10
1700000003046522	18-057-021-00076-004	104020	ALMENDROS-GUARA	S	432	3,60	0,90	0,90	0,90		0,90			0,90	0,90
1700000003046532	18-057-021-00099-001	104020	ALMENDROS-GUARA	S	432	4,70	3,51	3,51	3,51		3,51			3,51	3,51
1700000003046533	18-057-900-09601-110	104020	ALMENDROS-GUARA	S	432	3,20	0,04	0,04	0,04		0,04			0,04	0,04
1700000003046534	18-057-021-00121-001	104020	ALMENDROS-GUARA	S	432	5,20	0,39	0,39	0,39		0,39			0,39	0,39
1700000003046535	18-057-900-09601-031	104020	ALMENDROS-GUARA	S	432	5,10	0,13	0,13	0,13		0,13			0,13	0,13

INCIDENCIAS

INCIDENCIA DESCRIPCIÓN

- 100422 Recinto declarado por error para una operación de la 6503, que se ha corregido de oficio desmarcando la operación incorrecta, de acuerdo con la fecha de inscripción del recinto en la producción ecológica.
 Ref:1700000003046519 Recinto:18-057-021-00065-00001 Cultivo:104020 ALMENDROS-GUARA Secano
 Ref:1700000003046520 Recinto:18-057-021-00076-00003 Cultivo:104020 ALMENDROS-GUARA Secano
 Ref:1700000003046522 Recinto:18-057-021-00076-00004 Cultivo:104020 ALMENDROS-GUARA Secano
 Ref:1700000003046532 Recinto:18-057-021-00099-00001 Cultivo:104020 ALMENDROS-GUARA Secano
 Ref:1700000003046534 Recinto:18-057-021-00121-00001 Cultivo:104020 ALMENDROS-GUARA Secano
 Ref:1700000003046535 Recinto:18-057-900-09601-00031 Cultivo:104020 ALMENDROS-GUARA Secano
 Ref:1700000003046533 Recinto:18-057-900-09601-00110 Cultivo:104020 ALMENDROS-GUARA Secano

(1) Superficie declarada admisible ajustada con la superficie comprometida.
 (2) Factor de penalización valorando el alcance para el tipo de compromiso.

Puede verificar la integridad de una copia de este documento mediante la lectura del código QR adjunto o mediante el acceso a la dirección https://ws050.juntadeandalucia.es/verificarFirma indicando el código de VERIFICACIÓN				
FIRMADO POR	JUAN JOSE SOLER GARCIA	FECHA	03/07/2024	
	ROCIO GUIJARRO MILLAN			
VERIFICACIÓN	Pk2jm6MP8Q4FQJJZRRTHBNMQA26B8	PÁGINA	1744/3256	



APELLIDOS Y NOMBRE / RAZÓN SOCIAL MARTINEZ CACERES PEDRO ANTONIO
NIF ****5116*
EXPEDIENTE 1071760
ANUALIDAD DE PAGO 1ª

IMPORTE POR ANUALIDAD

	2023	2024	2025	2026	2027
IMPORTE MÁXIMO SUBVENCIONABLE	3.196,03 €	3.196,03 €	3.196,03 €	3.196,03 €	3.196,03 €
IMPORTE MEDIO DE TRANSFERENCIA (€/ha)	216,24 €	216,24 €	216,24 €	216,24 €	216,24 €

RESUMEN DE UNIDADES

Cód	GRUPO DE PAGO	Sup. Dec. Admisible (ha)	Sup. Comprometida (ha)	Sup. ajustada compromiso (1) (ha)	% sobredec.	Sup. Propuesta (ha)	Importe Declarado	Importe Topado	Importe Propuesto	Importe tras sobredec.
432	FRUTALES SECANO	14,78		14,78	0,00	14,78	3.196,03	3.196,03	3.196,03	3.196,03
TOTAL		14,78	14,78	14,78		14,78	3.196,03	3.196,03	3.196,03	3.196,03

APLICACIÓN DE REDUCCIONES Y PENALIZACIONES

GRUPO DE PAGO	Importe Calculado	Importe prerreduc.	Criterios de subvencionabilidad y compromisos	Presentación tardía	Omisión declaración	Condicionabilidad	IMPORTE (Euros) PROPUESTO
FRUTALES SECANO	3.196,03	3.196,03	0,00	0,00	0,00	0,00	3.196,03
TOTAL	3.196,03	3.196,03					3.196,03

RESUMEN DE PAGOS

	IMPORTE (Euros)			
	PROPUESTO	FEADER (Eje 2)	MAPA	CAPADR
PROPUESTO	3.196,03	2.716,63	313,53	165,87

RECINTOS PROPUESTOS

REF.	REFERENCIA SIGPAC	CULTIVO DESCRIPCIÓN CULTIVO	S/R	G.PAGO	PEND. MEDIA (2)	SUP. DEC. ADMISIBLE (ha)	SUP. COMPROM. (ha)	SUP. AJUSTADA COMPROM. (1) (ha)	SUP. CONV. SIGPAC (ha)	SUP. CERTIE (ha)	SUP. CAMPO (ha)	SUP. CAMPO DETER. CULT. DECLARADO (ha)	SUP. DEC. REDUCIDA (ha)	SUP. PROPUESTA (ha)
6860790	04-037-039-00040-001	104020 ALMENDROS-GUARA	S	432	5,00	0,38	0,38	0,38		0,38			0,38	0,38
6860797	04-037-039-00042-001	104020 ALMENDROS-GUARA	S	432	6,10	0,49	0,49	0,49		0,49			0,49	0,49
6860798	04-037-039-00044-001	104020 ALMENDROS-GUARA	S	432	6,40	0,58	0,58	0,58		0,58			0,58	0,58
6860801	18-057-013-00075-001	104008 ALMENDROS-CONSTANTI	S	432	5,70	0,31	0,31	0,31		0,31			0,31	0,31
6860808	18-057-013-00079-001	104008 ALMENDROS-CONSTANTI	S	432	4,90	0,77	0,77	0,77		0,77			0,77	0,77
6860822	18-057-014-00475-003	104020 ALMENDROS-GUARA	S	432	12,80	2,15	2,15	2,15		2,15			2,15	2,15
6860824	18-057-014-00476-001	104020 ALMENDROS-GUARA	S	432	7,70	2,58	2,58	2,58		2,58			2,58	2,58
6860825	18-057-014-00745-002	104057 ALMENDROS-AVIJOR	S	432	16,20	1,12	1,12	1,12		1,12			1,12	1,12
6860826	18-057-014-00751-001	104020 ALMENDROS-GUARA	S	432	9,80	0,71	0,71	0,71		0,71			0,71	0,71
1700000002302803	04-037-044-00175-001	104020 ALMENDROS-GUARA	S	432	3,70	4,07	4,07	4,07		4,07			4,07	4,07
1700000002302804	18-057-013-00077-001	104020 ALMENDROS-GUARA	S	432	5,60	1,62	1,62	1,62		1,62			1,62	1,62

INCIDENCIAS

INCIDENCIA DESCRIPCIÓN

- 100422 Recinto declarado por error para una operación de la 6503, que se ha corregido de oficio desmarcando la operación incorrecta, de acuerdo con la fecha de inscripción del recinto en la producción ecológica.
 Ref:6860790 Recinto:04-037-039-00040-00001 Cultivo:104020 ALMENDROS-GUARA Secano
 Ref:6860797 Recinto:04-037-039-00042-00001 Cultivo:104020 ALMENDROS-GUARA Secano
 Ref:6860798 Recinto:04-037-039-00044-00001 Cultivo:104020 ALMENDROS-GUARA Secano
 Ref:6860801 Recinto:18-057-013-00075-00001 Cultivo:104008 ALMENDROS-CONSTANTI Secano
 Ref:6860808 Recinto:18-057-013-00079-00001 Cultivo:104008 ALMENDROS-CONSTANTI Secano
 Ref:6860822 Recinto:18-057-014-00475-00003 Cultivo:104020 ALMENDROS-GUARA Secano
 Ref:6860824 Recinto:18-057-014-00476-00001 Cultivo:104020 ALMENDROS-GUARA Secano
 Ref:6860825 Recinto:18-057-014-00745-00002 Cultivo:104057 ALMENDROS-AVIJOR Secano
 Ref:6860826 Recinto:18-057-014-00751-00001 Cultivo:104020 ALMENDROS-GUARA Secano

(1) Superficie declarada admisible ajustada con la superficie comprometida.
 (2) Factor de penalización valorando el alcance para el tipo de compromiso.

Puede verificar la integridad de una copia de este documento mediante la lectura del código QR adjunto o mediante el acceso a la dirección https://ws050.juntadeandalucia.es/verificarFirma indicando el código de VERIFICACIÓN				
FIRMADO POR	JUAN JOSE SOLER GARCIA	FECHA	03/07/2024	
	ROCIO GUIJARRO MILLAN			
VERIFICACIÓN	Pk2jm6MP8Q4FQJJZRRTHBNMQA26B8	PÁGINA	1745/3256	



APELLIDOS Y NOMBRE / RAZÓN SOCIAL

MARTINEZ CANO EDILIO

NIF
***0567*

EXPEDIENTE
1205693

ANUALIDAD DE PAGO

1ª

IMPORTES POR ANUALIDAD

	2023	2024	2025	2026	2027
IMPORTE MÁXIMO SUBVENCIONABLE	560,25 €	560,25 €	560,25 €	560,25 €	560,25 €
IMPORTE MEDIO DE TRANSFERENCIA (€/ha)	247,90 €	247,90 €	247,90 €	247,90 €	247,90 €

RESUMEN DE UNIDADES

Cód	GRUPO DE PAGO	Sup. Dec. Admisible (ha)	Sup. Comprometida (ha)	Sup. ajustada compromiso (I) (ha)	% sobredec.	Sup. Propuesta (ha)	Importe Declarado	Importe Topado	Importe Propuesto	Importe tras sobredec.
429	OLIVAR	2,26		2,26	0,00	2,26	560,25	560,25	560,25	560,25
TOTAL		2,26	2,26	2,26		2,26	560,25	560,25	560,25	560,25

APLICACIÓN DE REDUCCIONES Y PENALIZACIONES

GRUPO DE PAGO	Importe Calculado	Importe prereduc.	Criterios de subvencionabilidad y compromisos	Presentación tardía	Omisión declaración	Condicionalidad	IMPORTE (Euros) PROPUESTO
OLIVAR	560,25	560,25	0,00	0,00	0,00	0,00	560,25
TOTAL	560,25	560,25					560,25

RESUMEN DE PAGOS

	IMPORTE (Euros)		
	PROPUESTO	FEADER (Eje 2)	MAPA
PROPUESTO	560,25	476,21	54,96
			CAPADR 29,08

RECINTOS PROPUESTOS

REF.	REFERENCIA SIGPAC	CULTIVO	DESCRIPCIÓN CULTIVO	S/R	G.PAGO	PEND. MEDIA (%)	SUP. DEC. ADMISIBLE (ha)	SUP. COMPROM. (ha)	SUP. AJUSTADA COMPR.(I) (ha)	SUP. CONV. SIGPAC (ha)	SUP. CERTIF. (ha)	SUP. CAMPO (ha)	SUP. CAMPO DETER. CULT. DECLARADO (ha)	SUP. DEC. REDUCIDA (ha)	SUP. PROPUESTA (ha)
-1053125	18-054-001-00057-006	101010	OLIVAR-PICUAL	S	429	8,60	0,20	0,20	0,20		0,21			0,20	0,20
4654519	18-054-001-00385-003	101010	OLIVAR-PICUAL	S	429	8,20	0,18	0,18	0,18		0,18			0,18	0,18
4654521	18-054-001-00385-005	101010	OLIVAR-PICUAL	S	429	5,80	0,09	0,09	0,09		0,09			0,09	0,09
4654535	18-054-001-00384-001	101010	OLIVAR-PICUAL	S	429	5,30	0,98	0,98	0,98		0,98			0,98	0,98
4654542	18-054-001-00057-001	101010	OLIVAR-PICUAL	S	429	9,90	0,24	0,24	0,24		0,24			0,24	0,24
4654587	18-054-001-00155-001	101010	OLIVAR-PICUAL	S	429	3,60	0,57	0,57	0,57		0,57			0,57	0,57

(1) Superficie declarada admisible ajustada con la superficie comprometida.
(2) Factor de penalización valorando el alcance para el tipo de compromiso.

Puede verificar la integridad de una copia de este documento mediante la lectura del código QR adjunto o mediante el acceso a la dirección <https://ws050.juntadeandalucia.es/verificarFirma> indicando el código de VERIFICACIÓN

FIRMADO POR	JUAN JOSE SOLER GARCIA	FECHA	03/07/2024	
	ROCIO GUIJARRO MILLAN			
VERIFICACIÓN	Pk2jm6MP8Q4FQJJZRRTHBNMQA26B8	PÁGINA	1746/3256	



APELLIDOS Y NOMBRE / RAZÓN SOCIAL

Martínez Cano María

NIF
****1775*

EXPEDIENTE
1282673

ANUALIDAD DE PAGO

1ª

IMPORTE POR ANUALIDAD

	2023	2024	2025	2026	2027
IMPORTE MÁXIMO SUBVENCIONABLE	5.371,40 €	5.371,40 €	5.371,40 €	5.371,40 €	5.371,40 €
IMPORTE MEDIO DE TRANSFERENCIA (€/ha)	216,24 €	216,24 €	216,24 €	216,24 €	216,24 €

RESUMEN DE UNIDADES

Cód	GRUPO DE PAGO	Sup. Dec. Admisible (ha)	Sup. Comprometida (ha)	Sup. ajustada compromiso (I) (ha)	% sobredec.	Sup. Propuesta (ha)	Importe Declarado	Importe Topado	Importe Propuesto	Importe tras sobredec.
432	FRUTALES SECANO	25,36		24,84	0,00	24,84	5.371,40	5.371,40	5.371,40	5.371,40
TOTAL		25,36	24,84	24,84		24,84	5.371,40	5.371,40	5.371,40	5.371,40

APLICACIÓN DE REDUCCIONES Y PENALIZACIONES

GRUPO DE PAGO	Importe Calculado	Importe prereduc.	Criterios de subvencionabilidad y compromisos	Presentación tardía	Omisión declaración	Condicionality	IMPORTE (Euros) PROPUESTO
FRUTALES SECANO	5.371,40	5.371,40	0,00	0,00	0,00	0,00	5.371,40
TOTAL	5.371,40	5.371,40					5.371,40

RESUMEN DE PAGOS

	IMPORTE (Euros)			
	PROPUESTO	FEADER (Eje 2)	MAPA	CAPADR
PROPUESTO	5.371,40	4.565,69	526,93	278,78

RECINTOS PROPUESTOS

REF.	REFERENCIA SIGPAC	CULTIVO	DESCRIPCIÓN CULTIVO	S/R	G.PAGO	PEND. MEDIA (%)	SUP. DEC. ADMISIBLE (ha)	SUP. COMPROM. (ha)	SUP. AJUSTADA COMPR.(I) (ha)	SUP. CONV. SIGPAC (ha)	SUP. CERTIE. (ha)	SUP. CAMPO (ha)	SUP. CAMPO DETER. CULT. DECLARADO (ha)	SUP. DEC. REDUCIDA (ha)	SUP. PROPUESTA (ha)
-1608138	18-057-030-00002-003	104057	ALMENDROS-AVIJOR	S	432	6,80	0,71	0,71	0,71		0,71			0,71	0,71
1700000006358697	18-057-029-00017-004	104057	ALMENDROS-AVIJOR	S	432	3,20	5,55	5,22	5,22		5,22			5,22	5,22
1700000006358698	18-057-029-00018-002	104057	ALMENDROS-AVIJOR	S	432	3,30	0,35	0,35	0,35		0,35			0,35	0,35
1700000006358699	18-057-030-00002-002	104020	ALMENDROS-GUARA	S	432	4,90	12,59	12,40	12,40		12,40			12,40	12,40
1700000006358701	18-057-030-00002-003	104057	ALMENDROS-AVIJOR	S	432	6,80	6,16	6,16	6,16		6,16			6,16	6,16

(1) Superficie declarada admisible ajustada con la superficie comprometida.
(2) Factor de penalización valorando el alcance para el tipo de compromiso.

Puede verificar la integridad de una copia de este documento mediante la lectura del código QR adjunto o mediante el acceso a la dirección <https://ws050.juntadeandalucia.es/verificarFirma> indicando el código de VERIFICACIÓN

FIRMADO POR	JUAN JOSE SOLER GARCIA	FECHA	03/07/2024	
	ROCIO GUIJARRO MILLAN			
VERIFICACIÓN	Pk2jm6MP8Q4FQJJZRRTHBNMQA26B8	PÁGINA	1747/3256	



APELLIDOS Y NOMBRE / RAZÓN SOCIAL
MARTINEZ CANO MARIA DOLORES

NIF
****8634*

EXPEDIENTE
1011140

ANUALIDAD DE PAGO
1ª

IMPORTE POR ANUALIDAD

	2023	2024	2025	2026	2027
IMPORTE MÁXIMO SUBVENCIONABLE	2.612,18 €	2.612,18 €	2.612,18 €	2.612,18 €	2.612,18 €
IMPORTE MEDIO DE TRANSFERENCIA (€/ha)	216,24 €	216,24 €	216,24 €	216,24 €	216,24 €

RESUMEN DE UNIDADES

Cód	GRUPO DE PAGO	Sup. Dec. Admisible (ha)	Sup. Comprometida (ha)	Sup. ajustada compromiso (1) (ha)	% sobredec.	Sup. Propuesta (ha)	Importe Declarado	Importe Topado	Importe Propuesto	Importe tras sobredec.
432	FRUTALES SECANO	12,08		12,08	0,00	12,08	2.612,18	2.612,18	2.612,18	2.612,18
TOTAL		12,08	12,08	12,08		12,08	2.612,18	2.612,18	2.612,18	2.612,18

APLICACIÓN DE REDUCCIONES Y PENALIZACIONES

GRUPO DE PAGO	Importe Calculado	Importe prerreduc.	Criterios de subvencionabilidad y compromisos	Presentación tardía	Omisión declaración	Condicionalidad	IMPORTE (Euros) PROPUESTO
FRUTALES SECANO	2.612,18	2.612,18	0,00	0,00	1,00	0,00	2.586,06
TOTAL	2.612,18	2.612,18					2.586,06

RESUMEN DE PAGOS

	IMPORTE (Euros)			
	PROPUESTO	FEADER (Eje 2)	MAPA	CAPADR
PROPUESTO	2.586,06	2.198,15	253,69	134,22

RECINTOS PROPUESTOS

REF.	REFERENCIA SIGPAC	CULTIVO	DESCRIPCIÓN CULTIVO	S/R	G.PAGO	PEND. MEDIA (%)	SUP. DEC. ADMISIBLE (ha)	SUP. COMPROM. (ha)	SUP. AJUSTADA COMPROM. (1) (ha)	SUP. CONV. SIGPAC (ha)	SUP. CERTIF. (ha)	SUP. CAMPO (ha)	SUP. CAMPO DETER. CULT. DECLARADO (ha)	SUP. DEC. REDUCIDA (ha)	SUP. PROPUESTA (ha)
1700000002247959	04-008-005-00026-001	104020	ALMENDROS-GUARA	S	432	11,80	4,65	4,65	4,65		4,65			4,65	4,65
1700000002247960	18-040-007-00161-001	104020	ALMENDROS-GUARA	S	432	3,40	0,75	0,75	0,75		0,75			0,75	0,75
1700000002247961	18-040-012-00001-001	104020	ALMENDROS-GUARA	S	432	2,40	1,61	1,61	1,61		1,61			1,61	1,61
1700000002247964	18-040-004-00056-001	104020	ALMENDROS-GUARA	S	432	3,10	0,29	0,29	0,29		0,29			0,29	0,29
1700000002247965	18-040-005-00044-001	104020	ALMENDROS-GUARA	S	432	2,80	4,78	4,78	4,78		4,78			4,78	4,78

INCIDENCIAS

INCIDENCIA DESCRIPCIÓN

256 Solicitud con recintos no declarados en campaña actual con una reducción por omisión de superficie superior al 3%
CÓDIGO PARA EL PORCENTAJE DE REDUCCIÓN POR OMISIÓN QUE CORRESPONDE A LA SOLICITUD:1

(1) Superficie declarada admisible ajustada con la superficie comprometida.
(2) Factor de penalización valorando el alcance para el tipo de compromiso.

Puede verificar la integridad de una copia de este documento mediante la lectura del código QR adjunto o mediante el acceso a la dirección https://ws050.juntadeandalucia.es/verificarFirma indicando el código de VERIFICACIÓN				
FIRMADO POR	JUAN JOSE SOLER GARCIA	FECHA	03/07/2024	
	ROCIO GUIJARRO MILLAN			
VERIFICACIÓN	Pk2jm6MP8Q4FQJJZRRTHBNMQA26B8	PÁGINA	1748/3256	



APELLIDOS Y NOMBRE / RAZÓN SOCIAL MARTINEZ CAÑADAS FERMINA
NIF ****9611*
EXPEDIENTE 1059173
ANUALIDAD DE PAGO 1ª

IMPORTE POR ANUALIDAD

	2023	2024	2025	2026	2027
IMPORTE MÁXIMO SUBVENCIONABLE	9.565,71 €	9.565,71 €	9.565,71 €	9.565,71 €	9.565,71 €
IMPORTE MEDIO DE TRANSFERENCIA (€/ha)	224,44 €	224,44 €	224,44 €	224,44 €	224,44 €

RESUMEN DE UNIDADES

Cód	GRUPO DE PAGO	Sup. Dec. Admisible (ha)	Sup. Comprometida (ha)	Sup. ajustada compromiso (1) (ha)	% sobredec.	Sup. Propuesta (ha)	Importe Declarado	Importe Topado	Importe Propuesto	Importe tras sobredec.
432	FRUTALES SECANO	121,94		40,00	0,00	40,00	8.649,60	8.649,60	8.649,60	8.649,60
433	FRUTALES REGADÍO	2,62		2,62	0,00	2,62	916,11	916,11	916,11	916,11
TOTAL		124,56	42,62	42,62		42,62	9.565,71	9.565,71	9.565,71	9.565,71

APLICACIÓN DE REDUCCIONES Y PENALIZACIONES

GRUPO DE PAGO	Importe Calculado	Importe prereduc.	Criterios de subvencionabilidad y compromisos	Presentación tardía	Omisión declaración	Condicionalidad	IMPORTE (Euros) PROPUESTO
FRUTALES REGADÍO	916,11	916,11	0,00	0,00	0,00	0,00	916,11
FRUTALES SECANO	8.649,60	8.649,60	0,00	0,00	0,00	0,00	8.649,60
TOTAL	9.565,71	9.565,71					9.565,71

RESUMEN DE PAGOS

	IMPORTE (Euros)			
	PROPUESTO	FEADER (Eje 2)	MAPA	CAPADR
PROPUESTO	9.565,71	8.130,85	938,40	496,46

(1) Superficie declarada admisible ajustada con la superficie comprometida.
 (2) Factor de penalización valorando el alcance para el tipo de compromiso.

Puede verificar la integridad de una copia de este documento mediante la lectura del código QR adjunto o mediante el acceso a la dirección <https://ws050.juntadeandalucia.es/verificarFirma> indicando el código de VERIFICACIÓN

FIRMADO POR	JUAN JOSE SOLER GARCIA	FECHA	03/07/2024	
	ROCIO GUIJARRO MILLAN			
VERIFICACIÓN	Pk2jm6MP8Q4FQJJZRRTHBNMQA26B8	PÁGINA	1749/3256	



RECINTOS PROPUESTOS

REF.	REFERENCIA SIGPAC	CULTIVO DESCRIPCIÓN CULTIVO	S/R	G.PAGO	PEND. MEDIA (%)	SUP. DEC. ADMISIBLE (ha)	SUP. COMPROM. (ha)	SUP. AJUSTADA COMPR.(1) (ha)	SUP. CONV. SIGPAC (ha)	SUP. CERTIF. (ha)	SUP. CAMPO (ha)	SUP. CAMPO DETER. CUL. DECLARADO (ha)	SUP. DEC. REDUCIDA (ha)	SUP. PROPUESTA (ha)
-1025199	18-057-025-00050-011	104057	ALMENDROS-AVIJOR	S	432	9,20	0,03	0,03	0,03	0,03			0,03	0,03
-1025196	18-057-021-00335-005	104022	ALMENDROS-LARGUETA	S	432	27,00	0,01	0,01	0,01	0,01			0,01	0,01
-1025195	18-057-014-00647-004	104020	ALMENDROS-GUARA	S	432	27,60	0,03	0,03	0,03	0,03			0,03	0,03
-34903	18-057-043-00690-008	104057	ALMENDROS-AVIJOR	S	432	8,50	0,07	0,07	0,07	0,07			0,07	0,07
1700000007110614	18-057-014-00569-001	104020	ALMENDROS-GUARA	S	432	6,10	0,64	0,64	0,64	0,64			0,64	0,64
1700000007110615	18-057-014-00570-002	104020	ALMENDROS-GUARA	S	432	5,30	4,74	4,74	4,74	4,74			4,74	4,74
1700000007110616	18-057-900-09601-007	104020	ALMENDROS-GUARA	S	432	3,90	0,32	0,32	0,32	0,32			0,32	0,32
1700000007110617	18-057-014-00480-001	104020	ALMENDROS-GUARA	S	432	4,70	3,34	3,34	3,34	3,34			3,34	3,34
1700000007110618	18-057-014-00450-003	104020	ALMENDROS-GUARA	S	432	16,10	0,07	0,07	0,07	0,07			0,07	0,07
1700000007110619	18-057-014-00096-001	104020	ALMENDROS-GUARA	S	432	7,70	2,00	2,00	2,00	2,00			2,00	2,00
1700000007110620	18-057-014-00109-001	104020	ALMENDROS-GUARA	S	432	4,00	0,34	0,34	0,34	0,34			0,34	0,34
1700000007110621	18-057-014-00108-001	104020	ALMENDROS-GUARA	S	432	3,30	0,27	0,27	0,27	0,27			0,27	0,27
1700000007110622	18-057-014-00111-001	104020	ALMENDROS-GUARA	S	432	4,10	1,75	1,75	1,75	1,75			1,75	1,75
1700000007110624	18-057-014-00192-001	104020	ALMENDROS-GUARA	S	432	4,70	0,72	0,72	0,72	0,72			0,72	0,72
1700000007110625	18-057-014-00117-001	104020	ALMENDROS-GUARA	S	432	5,30	0,33	0,33	0,33	0,33			0,33	0,33
1700000007110626	18-057-014-00097-001	104020	ALMENDROS-GUARA	S	432	3,70	2,20	2,20	2,20	2,20			2,20	2,20
1700000007110627	18-057-014-00209-001	104020	ALMENDROS-GUARA	S	432	6,20	0,81	0,81	0,81	0,81			0,81	0,81
1700000007110632	18-057-012-00010-001	104020	ALMENDROS-GUARA	S	432	3,80	0,56	0,56	0,56	0,56			0,56	0,56
1700000007110633	18-057-012-00099-001	104020	ALMENDROS-GUARA	S	432	4,50	4,94	4,94	4,94	4,94			4,94	4,94
1700000007110634	18-057-012-00100-001	104020	ALMENDROS-GUARA	S	432	6,80	0,30	0,30	0,30	0,30			0,30	0,30
1700000007110635	18-057-012-00048-001	104020	ALMENDROS-GUARA	S	432	4,60	0,91	0,91	0,91	0,91			0,91	0,91
1700000007110636	18-057-012-00058-001	104020	ALMENDROS-GUARA	S	432	5,90	1,42	1,42	1,42	1,42			1,42	1,42
1700000007110637	18-057-012-00037-002	104020	ALMENDROS-GUARA	S	432	5,20	0,43	0,43	0,43	0,43			0,43	0,43
1700000007110638	18-057-012-00038-001	104020	ALMENDROS-GUARA	S	432	4,50	8,07	8,07	8,07	8,07			8,07	8,07
1700000007110639	18-057-012-00024-001	104020	ALMENDROS-GUARA	S	432	4,60	4,41	4,41	4,41	4,41			4,41	4,41
1700000007110640	18-057-012-00025-001	104020	ALMENDROS-GUARA	S	432	4,50	6,27	6,27	6,27	6,27			6,27	6,27
1700000007110641	18-057-900-09601-091	104020	ALMENDROS-GUARA	S	432	4,30	0,07	0,07	0,07	0,07			0,07	0,07
1700000007110642	18-057-012-00018-001	104020	ALMENDROS-GUARA	S	432	5,90	2,39	2,39	2,39	2,39			2,39	2,39
1700000007110644	18-057-021-00288-003	104020	ALMENDROS-GUARA	S	432	5,10	0,21	0,21	0,21	0,21			0,21	0,21
1700000007110645	18-057-021-00110-001	104020	ALMENDROS-GUARA	S	432	2,90	0,25	0,25	0,25	0,25			0,25	0,25
1700000007110646	18-057-014-00659-001	104020	ALMENDROS-GUARA	S	432	13,30	0,53	0,53	0,53	0,53			0,53	0,53
1700000007110647	18-057-014-00647-003	104020	ALMENDROS-GUARA	S	432	17,60	3,20	3,20	3,20	3,20			3,20	3,20
1700000007110648	18-057-021-00301-005	104020	ALMENDROS-GUARA	S	432	9,20	1,71	1,71	1,71	1,71			1,71	1,71
1700000007110649	18-057-021-00299-001	104020	ALMENDROS-GUARA	S	432	7,70	1,77	1,77	1,77	1,77			1,77	1,77
1700000007110650	18-057-014-00430-001	104020	ALMENDROS-GUARA	S	432	10,70	0,55	0,55	0,55	0,55			0,55	0,55
1700000007110651	18-057-014-00431-001	104020	ALMENDROS-GUARA	S	432	9,90	1,50	1,50	1,50	1,50			1,50	1,50
1700000007110652	18-057-014-00452-001	104014	ALMENDROS-FERRAGNES	S	432	8,90	2,27	2,27	2,27	2,27			2,27	2,27
1700000007110653	18-057-014-00454-001	104020	ALMENDROS-GUARA	S	432	19,30	3,86	3,86	3,86	3,86			3,86	3,86
1700000007110654	18-057-014-00456-003	104020	ALMENDROS-GUARA	S	432	12,20	1,88	1,88	1,88	1,88			1,88	1,88
1700000007110655	18-057-014-00477-001	104020	ALMENDROS-GUARA	S	432	8,70	0,64	0,64	0,64	0,64			0,64	0,64
1700000007110656	18-057-014-00563-001	104020	ALMENDROS-GUARA	S	432	4,60	0,30	0,30	0,30	0,30			0,30	0,30
1700000007110657	18-057-014-00582-001	104020	ALMENDROS-GUARA	S	432	4,00	1,91	1,91	1,91	1,91			1,91	1,91
1700000007110658	18-057-014-00327-001	104020	ALMENDROS-GUARA	S	432	3,60	1,32	1,32	1,32	1,32			1,32	1,32
1700000007110660	18-057-014-00381-001	104020	ALMENDROS-GUARA	S	432	5,80	2,44	2,44	2,44	2,44			2,44	2,44
1700000007110661	18-057-014-00382-001	104020	ALMENDROS-GUARA	S	432	6,60	3,59	3,59	3,59	3,59			3,59	3,59
1700000007110662	18-057-014-00395-002	104020	ALMENDROS-GUARA	S	432	20,30	1,33	1,33	1,33	1,33			1,33	1,33
1700000007110663	18-057-014-00411-001	104020	ALMENDROS-GUARA	S	432	9,80	0,32	0,32	0,32	0,32			0,32	0,32
1700000007110664	18-057-014-00412-001	104020	ALMENDROS-GUARA	S	432	7,70	1,68	1,68	1,68	1,68			1,68	1,68
1700000007110665	18-057-014-00429-002	104020	ALMENDROS-GUARA	S	432	7,30	0,73	0,73	0,73	0,73			0,73	0,73
1700000007110666	18-057-900-09601-072	104020	ALMENDROS-GUARA	S	432	4,70	0,05	0,05	0,05	0,05			0,05	0,05
1700000007110667	18-057-043-00690-003	104057	ALMENDROS-AVIJOR	S	432	12,00	9,76	9,76	9,76	9,76			9,76	9,76
1700000007110668	18-057-014-00095-007	104020	ALMENDROS-GUARA	S	432	12,30	2,19	2,19	2,19	2,19			2,19	2,19
1700000007110669	18-057-014-00095-003	104020	ALMENDROS-GUARA	S	432	17,70	0,73	0,73	0,73	0,73			0,73	0,73
1700000007110670	18-057-014-00291-001	104020	ALMENDROS-GUARA	S	432	8,60	0,86	0,86	0,86	0,86			0,86	0,86
1700000007110671	18-057-014-00128-001	104020	ALMENDROS-GUARA	S	432	9,20	0,93	0,93	0,93	0,93			0,93	0,93
1700000007110672	18-057-014-00314-002	104020	ALMENDROS-GUARA	S	432	15,00	4,26	4,26	4,26	4,26			4,26	4,26
1700000007110673	18-057-014-00309-002	104020	ALMENDROS-GUARA	S	432	15,70	3,14	3,14	3,14	3,14			3,14	3,14
1700000007110674	18-057-012-00016-001	104020	ALMENDROS-GUARA	S	432	4,70	1,17	1,17	1,17	1,17			1,17	1,17
1700000007110675	18-057-014-00095-001	104020	ALMENDROS-GUARA	S	432	12,40	0,33	0,33	0,33	0,33			0,33	0,33
1700000007110676	18-057-025-00050-002	104057	ALMENDROS-AVIJOR	S	432	7,30	1,60	1,60	1,60	1,60			1,60	1,60
1700000007110677	18-057-025-00051-001	104057	ALMENDROS-AVIJOR	S	432	17,30	6,87	6,87	6,87	6,87			6,87	6,87
1700000007110678	18-057-021-00335-002	104022	ALMENDROS-LARGUETA	S	432	7,90	1,65	1,65	1,65	1,65			1,65	1,65
1700000007110679	18-057-025-00050-001	104057	ALMENDROS-AVIJOR	S	432	5,60	0,12	0,12	0,12	0,12			0,12	0,12
1700000007110680	18-057-043-00690-002	104020	ALMENDROS-GUARA	S	432	11,20	4,62	4,62	4,62	4,62			4,62	4,62
1700000007110681	18-057-043-00690-001	104020	ALMENDROS-GUARA	S	432	8,80	4,23	4,23	4,23	4,23			4,23	4,23
1700000007110608	18-057-014-00087-001	104020	ALMENDROS-GUARA	R	433	4,20	0,63	0,63	0,63	0,63			0,63	0,63
1700000007110609	18-057-014-00546-001	104020	ALMENDROS-GUARA	R	433	2,40	0,85	0,85	0,85	0,85			0,85	0,85
1700000007110610	18-057-014-00524-001	104020	ALMENDROS-GUARA	R	433	3,10	0,30	0,30	0,30	0,30			0,30	0,30
1700000007110611	18-057-014-00545-001	104020	ALMENDROS-GUARA	R	433	2,90	0,24	0,24	0,24	0,24			0,24	0,24
1700000007110612	18-057-014-00540-001	104020	ALMENDROS-GUARA	R	433	2,70	0,31	0,31	0,31	0,31			0,31	0,31
1700000007110613	18-057-900-09601-113	104020	ALMENDROS-GUARA	R	433	2,50	0,06	0,06	0,06	0,06			0,06	0,06

(1) Superficie declarada admisible ajustada con la superficie comprometida.
 (2) Factor de penalización valorando el alcance para el tipo de compromiso.

Puede verificar la integridad de una copia de este documento mediante la lectura del código QR adjunto o mediante el acceso a la dirección https://ws050.juntadeandalucia.es/verificarFirma indicando el código de VERIFICACIÓN					
FIRMADO POR	JUAN JOSE SOLER GARCIA		FECHA		03/07/2024
	ROCIO GUIJARRO MILLAN				
VERIFICACIÓN	Pk2jm6MP8Q4FQJJZRRTHBNBMA26B8		PÁGINA	1750/3256	



RECINTOS PROPUESTOS

REF.	REFERENCIA SIGPAC	CULTIVO	DESCRIPCIÓN CULTIVO	S/R	G.PAGO	PEND. MEDIA (%)	SUP. DEC. ADMISIBLE (ha)	SUP. COMPROM. (ha)	SUP. AJUSTADA COMPR.(1) (ha)	SUP. CONV. SIGPAC (ha)	SUP. CERTIF. (ha)	SUP. CAMPO (ha)	SUP. CAMPO DETER. CULT. DECLARADO (ha)	SUP. DEC. REDUCIDA (ha)	SUP. PROPUESTA (ha)
170000007110623	18-057-014-00552-001	104020	ALMENDROS-GUARA	R	433	2,70	0,23	0,23	0,23		0,23			0,23	0,23

INCIDENCIAS

INCIDENCIA DESCRIPCIÓN

- 100402 Recinto solicitado no forma parte de ningún organismo de control autorizado para la producción ecológica en Andalucía o fecha de inscripción posterior al plazo establecido (Anexo I. Criterios de Subvencionabilidad. Orden 28 de marzo de 2023).
Ref:-1576233 Recinto:18-057-014-00830-00001 Cultivo:104020 ALMENDROS-GUARA Regadío
Ref:-34902 Recinto:18-057-043-00690-00007 Cultivo:104057 ALMENDROS-AVIJOR Secano
- 100424 Solicita recinto que no está comprometido para la operación.
Ref:-1576233 Recinto:18-057-014-00830-00001 Cultivo:104020 ALMENDROS-GUARA Regadío
Ref:-34902 Recinto:18-057-043-00690-00007 Cultivo:104057 ALMENDROS-AVIJOR Secano

(1) Superficie declarada admisible ajustada con la superficie comprometida.
(2) Factor de penalización valorando el alcance para el tipo de compromiso.

Puede verificar la integridad de una copia de este documento mediante la lectura del código QR adjunto o mediante el acceso a la dirección https://ws050.juntadeandalucia.es/verificarFirma indicando el código de VERIFICACIÓN					
FIRMADO POR	JUAN JOSE SOLER GARCIA		FECHA		03/07/2024
	ROCIO GUIJARRO MILLAN				
VERIFICACIÓN	Pk2jm6MP8Q4FQJJZRRTHBNMQA26B8		PÁGINA		1751/3256



<u>APELLIDOS Y NOMBRE / RAZÓN SOCIAL</u>	<u>NIF</u>	<u>EXPEDIENTE</u>	<u>ANUALIDAD DE PAGO</u>
MARTINEZ CARPIO ANTONIO	****1769*	1023905	

RESUMEN DE PAGOS

PROPUESTO	<u>IMPORTE (Euros)</u>			
	<u>PROPUESTO</u>	<u>FEADER (Eje 2)</u>	<u>MAPA</u>	<u>CAPADR</u>
	0,00	0,00	0,00	0,00

INCIDENCIAS

INCIDENCIA DESCRIPCIÓN

- 100402 Recinto solicitado no forma parte de ningún organismo de control autorizado para la producción ecológica en Andalucía o fecha de inscripción posterior al plazo establecido (Anexo I. Criterios de Subvencionabilidad. Orden 28 de marzo de 2023).
Ref:170000002687997 Recinto:18-088-002-00037-00004 Cultivo:62000 PASTOS PERMANENTES DE 5 O MAS AÑOS-SIN VARIEDAD Secano
- 100411 Recinto no admisible por no estar asociado en SIGGAN a una explotación ganadera admisible (Artículo 10 de la Orden de 28 de marzo de 2023).
Ref:170000002687997 Recinto:18-088-002-00037-00004 Cultivo:62000 PASTOS PERMANENTES DE 5 O MAS AÑOS-SIN VARIEDAD Secano
- 100424 Solicita recinto que no está comprometido para la operación.
Ref:170000002687997 Recinto:18-088-002-00037-00004 Cultivo:62000 PASTOS PERMANENTES DE 5 O MAS AÑOS-SIN VARIEDAD Secano
- 101008 Expediente sin compromisos vigentes.
Operación:6503.2

(1) Superficie declarada admisible ajustada con la superficie comprometida.
(2) Factor de penalización valorando el alcance para el tipo de compromiso.

Puede verificar la integridad de una copia de este documento mediante la lectura del código QR adjunto o mediante el acceso a la dirección https://ws050.juntadeandalucia.es/verificarFirma indicando el código de VERIFICACIÓN				
FIRMADO POR	JUAN JOSE SOLER GARCIA	FECHA	03/07/2024	
	ROCIO GUIJARRO MILLAN			
VERIFICACIÓN	Pk2jm6MP8Q4FQJJZRRTHBNMQA26B8	PÁGINA	1752/3256	



APELLIDOS Y NOMBRE / RAZÓN SOCIAL

MARTINEZ CARRICONDO ANA

NIF

****7733*

EXPEDIENTE

1249195

ANUALIDAD DE PAGO

1ª

IMPORTE POR ANUALIDAD

	2023	2024	2025	2026	2027
IMPORTE MÁXIMO SUBVENCIONABLE	8.649,60 €	8.649,60 €	8.649,60 €	8.649,60 €	8.649,60 €
IMPORTE MEDIO DE TRANSFERENCIA (€/ha)	216,24 €	216,24 €	216,24 €	216,24 €	216,24 €

RESUMEN DE UNIDADES

Cód	GRUPO DE PAGO	Sup. Dec. Admisible (ha)	Sup. Comprometida (ha)	Sup. ajustada compromiso (I) (ha)	% sobredec.	Sup. Propuesta (ha)	Importe Declarado	Importe Topado	Importe Propuesto	Importe tras sobredec.
432	FRUTALES SECANO	42,90		40,00	0,00	40,00	8.649,60	8.649,60	8.649,60	8.649,60
TOTAL		42,90	40,00	40,00		40,00	8.649,60	8.649,60	8.649,60	8.649,60

APLICACIÓN DE REDUCCIONES Y PENALIZACIONES

GRUPO DE PAGO	Importe Calculado	Importe prerreduc.	Criterios de subvencionabilidad y compromisos	Presentación tardía	Omisión declaración	Condicionality	IMPORTE (Euros) PROPUESTO
FRUTALES SECANO	8.649,60	8.649,60	0,00	0,00	0,00	0,00	8.649,60
TOTAL	8.649,60	8.649,60					8.649,60

RESUMEN DE PAGOS

	IMPORTE (Euros)			
	PROPUESTO	FEADER (Eje 2)	MAPA	CAPADR
PROPUESTO	8.649,60	7.352,16	848,53	448,91

RECINTOS PROPUESTOS

REF.	REFERENCIA SIGPAC	CULTIVO	DESCRIPCIÓN CULTIVO	S/R	G.PAGO	PEND. MEDIA (%)	SUP. DEC. ADMISIBLE (ha)	SUP. COMPROM. (ha)	SUP. AJUSTADA COMPROM. (I) (ha)	SUP. CONV. SIGPAC (ha)	SUP. CERTIE. (ha)	SUP. CAMPO (ha)	SUP. CAMPO DETER. CULT. DECLARADO (ha)	SUP. DEC. REDUCIDA (ha)	SUP. PROPUESTA (ha)
6920095	04-037-029-00067-001	104020	ALMENDROS-GUARA	S	432	17,00	2,78	2,78	2,78		2,78			2,78	2,78
6920101	04-037-029-00069-001	104020	ALMENDROS-GUARA	S	432	19,50	0,81	0,81	0,81		0,81			0,81	0,81
6920102	04-037-029-00042-002	104007	ALMENDROS-COMUNA	S	432	17,60	2,74	2,74	2,74		2,74			2,74	2,74
6920103	04-037-029-00042-001	104007	ALMENDROS-COMUNA	S	432	13,70	5,01	5,01	5,01		5,01			5,01	5,01
1700000006288915	18-057-021-00384-002	104057	ALMENDROS-AVIJOR	S	432	3,30	6,26	6,26	6,26		6,26			6,26	6,26
1700000006288920	18-057-014-00578-001	104020	ALMENDROS-GUARA	S	432	3,70	4,60	4,60	4,60		4,60			4,60	4,60
1700000006288952	18-057-008-00248-001	104020	ALMENDROS-GUARA	S	432	5,60	4,00	4,00	4,00		4,00			4,00	4,00
1700000006288970	18-046-002-00117-002	104020	ALMENDROS-GUARA	S	432	5,10	4,75	4,75	4,75		4,75			4,75	4,75
1700000006288976	18-046-003-00071-001	104020	ALMENDROS-GUARA	S	432	6,00	11,95	11,95	11,95		11,95			11,95	11,95

INCIDENCIAS

INCIDENCIA DESCRIPCIÓN

- 100422 Recinto declarado por error para una operación de la 6503, que se ha corregido de oficio desmarcando la operación incorrecta, de acuerdo con la fecha de inscripción del recinto en la producción ecológica.
 Ref:1700000006288970 Recinto:18-046-002-00117-00002 Cultivo:104020 ALMENDROS-GUARA Secano
 Ref:1700000006288976 Recinto:18-046-003-00071-00001 Cultivo:104020 ALMENDROS-GUARA Secano
 Ref:1700000006288952 Recinto:18-057-008-00248-00001 Cultivo:104020 ALMENDROS-GUARA Secano
 Ref:1700000006288920 Recinto:18-057-014-00578-00001 Cultivo:104020 ALMENDROS-GUARA Secano
 Ref:1700000006288915 Recinto:18-057-021-00384-00002 Cultivo:104057 ALMENDROS-AVIJOR Secano

(1) Superficie declarada admisible ajustada con la superficie comprometida.
 (2) Factor de penalización valorando el alcance para el tipo de compromiso.

Puede verificar la integridad de una copia de este documento mediante la lectura del código QR adjunto o mediante el acceso a la dirección https://ws050.juntadeandalucia.es/verificarFirma indicando el código de VERIFICACIÓN				
FIRMADO POR	JUAN JOSE SOLER GARCIA	FECHA	03/07/2024	
	ROCIO GUIJARRO MILLAN			
VERIFICACIÓN	Pk2jm6MP8Q4FQJJZRRTHBNMQA26B8	PÁGINA	1753/3256	



APELLIDOS Y NOMBRE / RAZÓN SOCIAL

MARTINEZ CARRION INMACULADA

NIF
***2487*

EXPEDIENTE
1157611

ANUALIDAD DE PAGO

1ª

IMPORTE POR ANUALIDAD

	2023	2024	2025	2026	2027
IMPORTE MÁXIMO SUBVENCIONABLE	2.512,71 €	2.512,71 €	2.512,71 €	2.512,71 €	2.512,71 €
IMPORTE MEDIO DE TRANSFERENCIA (€/ha)	216,24 €	216,24 €	216,24 €	216,24 €	216,24 €

RESUMEN DE UNIDADES

Cód	GRUPO DE PAGO	Sup. Dec. Admisible (ha)	Sup. Comprometida (ha)	Sup. ajustada compromiso (I) (ha)	% sobredec.	Sup. Propuesta (ha)	Importe Declarado	Importe Topado	Importe Propuesto	Importe tras sobredec.
432	FRUTALES SECANO	11,62		11,62	0,00	11,62	2.512,71	2.512,71	2.512,71	2.512,71
TOTAL		11,62	11,62	11,62		11,62	2.512,71	2.512,71	2.512,71	2.512,71

APLICACIÓN DE REDUCCIONES Y PENALIZACIONES

GRUPO DE PAGO	Importe Calculado	Importe prereduc.	Criterios de subvencionabilidad y compromisos	Presentación tardía	Omisión declaración	Condicionalidad	IMPORTE (Euros) PROPUESTO
FRUTALES SECANO	2.512,71	2.512,71	0,00	0,00	0,00	0,00	2.512,71
TOTAL	2.512,71	2.512,71					2.512,71

RESUMEN DE PAGOS

	IMPORTE (Euros)			
	PROPUESTO	FEADER (Eje 2)	MAPA	CAPADR
PROPUESTO	2.512,71	2.135,80	246,50	130,41

RECINTOS PROPUESTOS

REF.	REFERENCIA SIGPAC	CULTIVO	DESCRIPCIÓN CULTIVO	S/R	G.PAGO	PEND. MEDIA (%)	SUP. DEC. ADMISIBLE (ha)	SUP. COMPROM. (ha)	SUP. AJUSTADA COMPR.(I) (ha)	SUP. CONV. SIGPAC (ha)	SUP. CERTIE (ha)	SUP. CAMPO (ha)	SUP. CAMPO DETER. CULT. DECLARADO (ha)	SUP. DEC. REDUCIDA (ha)	SUP. PROPUESTA (ha)
4137365	18-057-039-00177-001	104020	ALMENDROS-GUARA	S	432	3,00	6,20	6,20	6,20		6,20			6,20	6,20
4137366	18-057-007-00009-002	104010	ALMENDROS-DESMAYO ROJO	S	432	4,70	4,98	4,98	4,98		4,98			4,98	4,98
4137367	18-057-039-00148-001	104020	ALMENDROS-GUARA	S	432	4,10	0,44	0,44	0,44		0,44			0,44	0,44

(1) Superficie declarada admisible ajustada con la superficie comprometida.

(2) Factor de penalización valorando el alcance para el tipo de compromiso.

Puede verificar la integridad de una copia de este documento mediante la lectura del código QR adjunto o mediante el acceso a la dirección <https://ws050.juntadeandalucia.es/verificarFirma> indicando el código de VERIFICACIÓN

FIRMADO POR	JUAN JOSE SOLER GARCIA	FECHA	03/07/2024	
	ROCIO GUIJARRO MILLAN			
VERIFICACIÓN	Pk2jm6MP8Q4FQJJZRRTHBNMQA26B8	PÁGINA	1754/3256	



APELLIDOS Y NOMBRE / RAZÓN SOCIAL MARTINEZ CARRION PEDRO JESUS
NIF ****1299*
EXPEDIENTE 1180724
ANUALIDAD DE PAGO 1ª

IMPORTE POR ANUALIDAD

	2023	2024	2025	2026	2027
IMPORTE MÁXIMO SUBVENCIONABLE	8.649,60 €	8.649,60 €	8.649,60 €	8.649,60 €	8.649,60 €
IMPORTE MEDIO DE TRANSFERENCIA (€/ha)	216,24 €	216,24 €	216,24 €	216,24 €	216,24 €

RESUMEN DE UNIDADES

Cód	GRUPO DE PAGO	Sup. Dec. Admisible (ha)	Sup. Comprometida (ha)	Sup. ajustada compromiso (1) (ha)	% sobredec.	Sup. Propuesta (ha)	Importe Declarado	Importe Topado	Importe Propuesto	Importe tras sobredec.
432	FRUTALES SECANO	156,00		40,00	0,00	40,00	8.649,60	8.649,60	8.649,60	8.649,60
TOTAL		156,00	40,00	40,00		40,00	8.649,60	8.649,60	8.649,60	8.649,60

APLICACIÓN DE REDUCCIONES Y PENALIZACIONES

GRUPO DE PAGO	Importe Calculado	Importe prereduc.	Criterios de subvencionabilidad y compromisos	Presentación tardía	Omisión declaración	Condicionality	IMPORTE (Euros) PROPUESTO
FRUTALES SECANO	8.649,60	8.649,60	0,00	0,00	0,00	0,00	8.649,60
TOTAL	8.649,60	8.649,60					8.649,60

RESUMEN DE PAGOS

	IMPORTE (Euros)			
	PROPUESTO	FEADER (Eje 2)	MAPA	CAPADR
PROPUESTO	8.649,60	7.352,16	848,53	448,91

(1) Superficie declarada admisible ajustada con la superficie comprometida.
 (2) Factor de penalización valorando el alcance para el tipo de compromiso.

Puede verificar la integridad de una copia de este documento mediante la lectura del código QR adjunto o mediante el acceso a la dirección <https://ws050.juntadeandalucia.es/verificarFirma> indicando el código de VERIFICACIÓN

FIRMADO POR	JUAN JOSE SOLER GARCIA	FECHA	03/07/2024	
	ROCIO GUIJARRO MILLAN			
VERIFICACIÓN	Pk2jm6MP8Q4FQJJZRRTHBNMQA26B8	PÁGINA	1755/3256	



RECINTOS PROPUESTOS

REF.	REFERENCIA SIGPAC	CULTIVO DESCRIPCIÓN CULTIVO	S/R	G.PAGO	PEND. MEDIA (%)	SUP. DEC. ADMISIBLE (ha)	SUP. COMPROM. (ha)	SUP. AJUSTADA COMPR.(1) (ha)	SUP. CONV. SIGPAC (ha)	SUP. CERTIF. (ha)	SUP. CAMPO (ha)	SUP. CAMPO DETER. CULT. DECLARADO (ha)	SUP. DEC. REDUCIDA (ha)	SUP. PROPUESTA (ha)
-1605188	18-057-014-00333-003	104020 ALMENDROS-GUARA	S	432	10,00	12,63	12,63	12,63		12,63			12,63	12,63
-949538	18-057-014-00377-003	104020 ALMENDROS-GUARA	S	432	12,80	0,04	0,04	0,04		0,04			0,04	0,04
-949537	18-057-014-00284-004	104020 ALMENDROS-GUARA	S	432	11,20	0,05	0,05	0,05		0,05			0,05	0,05
-566378	18-057-010-00006-007	104020 ALMENDROS-GUARA	S	432	8,10	9,49	9,49	9,49		9,49			9,49	9,49
-563994	18-057-014-00285-003	104014 ALMENDROS-FERRAGNES	S	432	10,40	15,37	15,37	15,37		15,37			15,37	15,37
-563901	18-057-014-00284-001	104020 ALMENDROS-GUARA	S	432	6,50	3,72	3,72	3,72		3,72			3,72	3,72
-563839	18-057-012-00019-001	104020 ALMENDROS-GUARA	S	432	5,50	1,25	1,25	1,25		1,25			1,25	1,25
-563750	18-057-010-00006-007	104020 ALMENDROS-GUARA	S	432	8,10	9,00	9,00	9,00		9,00			9,00	9,00
-98447	18-057-026-00009-004	104043 ALMENDROS-VAIRO	S	432	3,90	7,18	7,18	7,18		7,18			7,18	7,18
-98438	18-057-026-00009-003	104043 ALMENDROS-VAIRO	S	432	5,40	0,74	0,74	0,74		0,74			0,74	0,74
-98346	18-057-014-00333-002	104020 ALMENDROS-GUARA	S	432	6,00	5,82	5,82	5,82		5,82			5,82	5,82
-98261	18-057-014-00226-010	104020 ALMENDROS-GUARA	S	432	7,50	2,84	2,84	2,84		2,84			2,84	2,84
-98250	18-057-014-00226-007	104020 ALMENDROS-GUARA	S	432	6,00	2,39	2,39	2,39		2,39			2,39	2,39
170000005333932	18-057-014-00226-001	104014 ALMENDROS-FERRAGNES	S	432	2,60	3,09	3,09	3,09		3,09			3,09	3,09
170000005333938	18-057-014-00295-001	104020 ALMENDROS-GUARA	S	432	3,00	1,43	1,43	1,43		1,43			1,43	1,43
170000005333940	18-057-014-00377-001	104020 ALMENDROS-GUARA	S	432	8,80	0,74	0,74	0,74		0,74			0,74	0,74
170000005333941	18-057-014-00378-001	104020 ALMENDROS-GUARA	S	432	5,50	1,08	1,08	1,08		1,08			1,08	1,08
170000005333942	18-057-010-00006-009	104020 ALMENDROS-GUARA	S	432	5,10	1,87	1,87	1,87		1,87			1,87	1,87
170000005333944	18-057-010-00059-002	104020 ALMENDROS-GUARA	S	432	16,50	3,44	3,44	3,44		3,44			3,44	3,44
170000005333945	18-057-010-00006-013	104008 ALMENDROS-CONSTANTI	S	432	9,30	10,04	10,04	10,04		10,04			10,04	10,04
170000005333946	18-057-014-00225-001	104020 ALMENDROS-GUARA	S	432	3,70	7,34	7,34	7,34		7,34			7,34	7,34
170000005333949	18-057-014-00741-003	104003 ALMENDROS-ANTOÑETA	S	432	12,70	2,40	2,40	2,40		2,40			2,40	2,40
170000005333950	18-057-014-00770-002	104020 ALMENDROS-GUARA	S	432	16,10	1,27	1,27	1,27		1,27			1,27	1,27
170000005333951	18-057-014-00421-001	104020 ALMENDROS-GUARA	S	432	7,50	2,04	2,04	2,04		2,04			2,04	2,04
170000005333952	18-057-014-00740-002	104020 ALMENDROS-GUARA	S	432	12,60	2,17	2,17	2,17		2,17			2,17	2,17
170000005333953	18-057-014-00771-002	104020 ALMENDROS-GUARA	S	432	5,90	0,32	0,32	0,32		0,32			0,32	0,32
170000005333954	18-057-014-00379-001	104020 ALMENDROS-GUARA	S	432	6,70	1,34	1,34	1,34		1,34			1,34	1,34
170000005333955	18-057-014-00333-004	104020 ALMENDROS-GUARA	S	432	4,70	3,52	3,52	3,52		3,52			3,52	3,52
170000005333956	18-057-014-00420-001	104020 ALMENDROS-GUARA	S	432	6,90	0,66	0,66	0,66		0,66			0,66	0,66
170000005333958	18-057-014-00406-001	104022 ALMENDROS-LARGUETA	S	432	13,10	2,19	2,19	2,19		2,19			2,19	2,19
170000005333959	18-057-010-00061-001	104043 ALMENDROS-VAIRO	S	432	5,40	3,93	3,93	3,93		3,93			3,93	3,93
170000005333961	18-057-014-00285-004	104014 ALMENDROS-FERRAGNES	S	432	7,10	0,18	0,18	0,18		0,18			0,18	0,18
170000005333962	18-057-010-00059-003	104020 ALMENDROS-GUARA	S	432	9,10	1,27	1,27	1,27		1,27			1,27	1,27
170000005333963	18-057-014-00189-001	104020 ALMENDROS-GUARA	S	432	4,80	4,88	4,88	4,88		4,88			4,88	4,88
170000005333964	18-057-014-00770-003	104020 ALMENDROS-GUARA	S	432	13,10	13,17	13,17	13,17		13,17			13,17	13,17
170000005333965	18-057-014-00333-003	104014 ALMENDROS-FERRAGNES	S	432	10,00	11,28	11,28	11,28		11,28			11,28	11,28
170000005333966	18-057-014-00770-004	104020 ALMENDROS-GUARA	S	432	8,60	0,29	0,29	0,29		0,29			0,29	0,29
170000005333967	18-057-014-00287-001	104020 ALMENDROS-GUARA	S	432	8,50	2,90	2,90	2,90		2,90			2,90	2,90
170000005333969	18-057-014-00407-001	104022 ALMENDROS-LARGUETA	S	432	7,30	0,76	0,76	0,76		0,76			0,76	0,76
170000005333971	18-057-014-00226-008	104014 ALMENDROS-FERRAGNES	S	432	7,30	1,88	1,88	1,88		1,88			1,88	1,88

INCIDENCIAS

INCIDENCIA DESCRIPCIÓN

- 100421 Recinto declarado por error para una operación de la 6503, que se ha corregido de oficio marcando la operación correcta, de acuerdo con la fecha de inscripción del recinto en la producción ecológica.
 Ref:-566378 Recinto:18-057-010-00006-00007 Cultivo:104020 ALMENDROS-GUARA Secano
 Ref:170000005333942 Recinto:18-057-010-00006-00009 Cultivo:104020 ALMENDROS-GUARA Secano
 Ref:170000005333963 Recinto:18-057-014-00189-00001 Cultivo:104020 ALMENDROS-GUARA Secano
 Ref:170000005333932 Recinto:18-057-014-00226-00001 Cultivo:104014 ALMENDROS-FERRAGNES Secano
 Ref:-98250 Recinto:18-057-014-00226-00007 Cultivo:104020 ALMENDROS-GUARA Secano
 Ref:-98261 Recinto:18-057-014-00226-00010 Cultivo:104020 ALMENDROS-GUARA Secano
 Ref:-563901 Recinto:18-057-014-00284-00001 Cultivo:104020 ALMENDROS-GUARA Secano
 Ref:-949537 Recinto:18-057-014-00284-00004 Cultivo:104020 ALMENDROS-GUARA Secano
 Ref:170000005333967 Recinto:18-057-014-00287-00001 Cultivo:104020 ALMENDROS-GUARA Secano
 Ref:170000005333938 Recinto:18-057-014-00295-00001 Cultivo:104020 ALMENDROS-GUARA Secano
 Ref:-98346 Recinto:18-057-014-00333-00002 Cultivo:104020 ALMENDROS-GUARA Secano
 Ref:170000005333940 Recinto:18-057-014-00377-00001 Cultivo:104020 ALMENDROS-GUARA Secano
 Ref:-949538 Recinto:18-057-014-00377-00003 Cultivo:104020 ALMENDROS-GUARA Secano
 Ref:170000005333941 Recinto:18-057-014-00378-00001 Cultivo:104020 ALMENDROS-GUARA Secano
 Ref:170000005333954 Recinto:18-057-014-00379-00001 Cultivo:104020 ALMENDROS-GUARA Secano
 Ref:170000005333956 Recinto:18-057-014-00420-00001 Cultivo:104020 ALMENDROS-GUARA Secano
 Ref:170000005333951 Recinto:18-057-014-00421-00001 Cultivo:104020 ALMENDROS-GUARA Secano
 Ref:-98438 Recinto:18-057-026-00009-00003 Cultivo:104043 ALMENDROS-VAIRO Secano
 Ref:-98447 Recinto:18-057-026-00009-00004 Cultivo:104043 ALMENDROS-VAIRO Secano

(1) Superficie declarada admisible ajustada con la superficie comprometida.
 (2) Factor de penalización valorando el alcance para el tipo de compromiso.

Puede verificar la integridad de una copia de este documento mediante la lectura del código QR adjunto o mediante el acceso a la dirección https://ws050.juntadeandalucia.es/verificarFirma indicando el código de VERIFICACIÓN					
FIRMADO POR	JUAN JOSE SOLER GARCIA		FECHA		03/07/2024
	ROCIO GUIJARRO MILLAN				
VERIFICACIÓN	Pk2jm6MP8Q4FQJJZRRTHBNBMA26B8		PÁGINA		1756/3256



APELLIDOS Y NOMBRE / RAZÓN SOCIAL

MARTINEZ CASANOVA JOAQUIN

NIF

****7633*

EXPEDIENTE

1222620

ANUALIDAD DE PAGO

1ª

IMPORTE POR ANUALIDAD

	2023	2024	2025	2026	2027
IMPORTE MÁXIMO SUBVENCIONABLE	9.874,42 €	9.874,42 €	9.874,42 €	9.874,42 €	9.874,42 €
IMPORTE MEDIO DE TRANSFERENCIA (€/ha)	114,45 €	114,45 €	114,45 €	114,45 €	114,45 €

RESUMEN DE UNIDADES

Cód	GRUPO DE PAGO	Sup. Dec. Admisible (ha)	Sup. Comprometida (ha)	Sup. ajustada compromiso (I) (ha)	% sobredec.	Sup. Propuesta (ha)	Importe Declarado	Importe Topado	Importe Propuesto	Importe tras sobredec.
426	HERBÁCEOS	65,32		65,32	0,00	65,32	9.874,42	9.874,42	9.874,42	9.874,42
434	HERBÁCEOS NO ELEGIBLES	20,96		20,96	0,00	20,96	0,00	0,00	0,00	0,00
TOTAL		86,28	86,28	86,28		86,28	9.874,42	9.874,42	9.874,42	9.874,42

APLICACION DE REDUCCIONES Y PENALIZACIONES

GRUPO DE PAGO	Importe Calculado	Importe prereduc.	Criterios de subvencionabilidad y compromisos	Presentación tardía	Omisión declaración	Condicionalidad	PROPUESTO (Euros)
HERBÁCEOS	9.874,42	9.874,42	0,00	0,00	0,00	0,00	9.874,42
HERBÁCEOS NO ELEGIBLES	0,00	0,00	0,00	0,00	0,00	0,00	0,00
TOTAL	9.874,42	9.874,42					9.874,42

RESUMEN DE PAGOS

	IMPORTE (Euros)			
	PROPUESTO	FEADER (Eje 2)	MAPA	CAPADR
PROPUESTO	9.874,42	8.393,26	968,68	512,48

RECINTOS PROPUESTOS

REF.	REFERENCIA SIGPAC	CULTIVO DESCRIPCIÓN CULTIVO	S/R G.PAGO	PEND. MEDIA (%)	SUP. ADMISIBLE (ha)	SUP. COMPROM. (ha)	SUP. AJUSTADA COMPR. (I) (ha)	SUP. CONV. SIGPAC (ha)	SUP. CERTIF. (ha)	SUP. CAMPO (ha)	SUP. CAMPO DETER. CULT. DECLARADO (ha)	SUP. DEC. REDUCIDA (ha)	SUP. PROPUESTA (ha)
4211464	18-149-019-00150-001	5000 CEBADA-SIN VARIEDAD	S	426	3,20	3,34	3,34	3,34	3,34			3,34	3,34
4211468	18-149-019-00202-001	5000 CEBADA-SIN VARIEDAD	S	426	3,50	1,93	1,93	1,93	1,93			1,93	1,93
170000006230987	04-063-016-00005-001	5000 CEBADA-SIN VARIEDAD	S	426	11,00	7,66	7,66	7,66	7,66			7,66	7,66
170000006230989	18-149-019-00164-001	5000 CEBADA-SIN VARIEDAD	S	426	2,80	4,88	4,88	4,88	4,88			4,88	4,88
170000006230991	18-149-019-00009-001	53001 YEROS-MORO DA 131	S	426	2,00	0,88	0,88	0,88	0,88			0,88	0,88
170000006230994	18-149-015-00146-001	52079 VEZA-MARIANNA	S	426	3,20	7,88	7,88	7,88	7,88			7,88	7,88
170000006230995	18-149-015-00147-001	52079 VEZA-MARIANNA	S	426	2,30	9,63	9,63	9,63	9,63			9,63	9,63
170000006230996	04-063-016-00005-003	5000 CEBADA-SIN VARIEDAD	S	426	7,60	2,38	2,38	2,38	2,38			2,38	2,38
170000006230998	18-149-019-00169-001	5000 CEBADA-SIN VARIEDAD	S	426	2,80	3,62	3,62	3,62	3,62			3,62	3,62
170000006230999	18-149-019-00196-001	5000 CEBADA-SIN VARIEDAD	S	426	3,40	2,63	2,63	2,63	2,63			2,63	2,63
170000006231000	18-149-019-00159-001	5000 CEBADA-SIN VARIEDAD	S	426	2,60	3,61	3,61	3,61	3,61			3,61	3,61
170000006231003	04-063-017-00016-001	5000 CEBADA-SIN VARIEDAD	S	426	3,50	1,79	1,79	1,79	1,79			1,79	1,79
170000006231005	18-149-019-00120-001	5000 CEBADA-SIN VARIEDAD	S	426	1,80	3,83	3,83	3,83	3,83			3,83	3,83
170000006231007	18-149-019-00114-001	5000 CEBADA-SIN VARIEDAD	S	426	2,30	6,00	6,00	6,00	6,00			6,00	6,00
170000006231008	18-149-019-00168-001	5000 CEBADA-SIN VARIEDAD	S	426	2,40	2,48	2,48	2,48	2,48			2,48	2,48
170000006231013	04-063-017-00019-001	53001 YEROS-MORO DA 131	S	426	3,20	2,08	2,08	2,08	2,08			2,08	2,08
170000006231016	18-149-019-00023-001	53001 YEROS-MORO DA 131	S	426	2,70	0,70	0,70	0,70	0,70			0,70	0,70
4211455	18-149-020-00100-001	20000 BARBECHO TRADICIONAL-SIN VARIEDAD	S	434	4,00	1,20	1,20	1,20	1,20			1,20	1,20
4211460	18-149-020-00102-001	20000 BARBECHO TRADICIONAL-SIN VARIEDAD	S	434	4,30	0,81	0,81	0,81	0,81			0,81	0,81
4211462	18-149-020-00118-001	20000 BARBECHO TRADICIONAL-SIN VARIEDAD	S	434	9,50	2,28	2,28	2,28	2,28			2,28	2,28
170000006230993	18-149-019-00138-001	20000 BARBECHO TRADICIONAL-SIN VARIEDAD	S	434	2,50	3,28	3,28	3,28	3,28			3,28	3,28
170000006231010	18-149-018-00180-001	20000 BARBECHO TRADICIONAL-SIN VARIEDAD	S	434	2,40	3,22	3,22	3,22	3,22			3,22	3,22
170000006231011	18-149-018-00179-001	20000 BARBECHO TRADICIONAL-SIN VARIEDAD	S	434	2,60	2,06	2,06	2,06	2,06			2,06	2,06
170000006231012	18-149-018-00158-001	20000 BARBECHO TRADICIONAL-SIN VARIEDAD	S	434	1,80	2,87	2,87	2,87	2,87			2,87	2,87
170000006231014	04-063-017-00001-001	20000 BARBECHO TRADICIONAL-SIN VARIEDAD	R	434	2,50	5,24	5,24	5,24	5,24			5,24	5,24

(1) Superficie declarada admisible ajustada con la superficie comprometida.
(2) Factor de penalización valorando el alcance para el tipo de compromiso.

Puede verificar la integridad de una copia de este documento mediante la lectura del código QR adjunto o mediante el acceso a la dirección <https://ws050.juntadeandalucia.es/verificarFirma> indicando el código de VERIFICACIÓN

FIRMADO POR	JUAN JOSE SOLER GARCIA	FECHA	03/07/2024	
	ROCIO GUIJARRO MILLAN			
VERIFICACIÓN	Pk2jm6MP8Q4FQJJZRRTHBNMQA26B8	PÁGINA	1757/3256	



APELLIDOS Y NOMBRE / RAZÓN SOCIAL
MARTINEZ CASTAÑO MARIA MERCEDES

NIF
***2957*

EXPEDIENTE
1095455

ANUALIDAD DE PAGO
1ª

IMPORTE POR ANUALIDAD

	2023	2024	2025	2026	2027
IMPORTE MÁXIMO SUBVENCIONABLE	8.649,60 €	8.649,60 €	8.649,60 €	8.649,60 €	8.649,60 €
IMPORTE MEDIO DE TRANSFERENCIA (€/ha)	216,24 €	216,24 €	216,24 €	216,24 €	216,24 €

RESUMEN DE UNIDADES

Cód	GRUPO DE PAGO	Sup. Dec. Admisible (ha)	Sup. Comprometida (ha)	Sup. ajustada compromiso (I) (ha)	% sobredec.	Sup. Propuesta (ha)	Importe Declarado	Importe Topado	Importe Propuesto	Importe tras sobredec.
432	FRUTALES SECANO	53,74		40,00	0,00	40,00	8.649,60	8.649,60	8.649,60	8.649,60
TOTAL		53,74	40,00	40,00		40,00	8.649,60	8.649,60	8.649,60	8.649,60

APLICACIÓN DE REDUCCIONES Y PENALIZACIONES

GRUPO DE PAGO	Importe Calculado	Importe prerreduc.	Criterios de subvencionabilidad y compromisos	Presentación tardía	Omisión declaración	Condicionalidad	IMPORTE (Euros) PROPUESTO
FRUTALES SECANO	8.649,60	8.649,60	0,00	0,00	0,00	0,00	8.649,60
TOTAL	8.649,60	8.649,60					8.649,60

RESUMEN DE PAGOS

	IMPORTE (Euros)			
	PROPUESTO	FEADER (Eje 2)	MAPA	CAPADR
PROPUESTO	8.649,60	7.352,16	848,53	448,91

RECINTOS PROPUESTOS

REF.	REFERENCIA SIGPAC	CULTIVO	DESCRIPCIÓN CULTIVO	S/R	G.PAGO	PEND. MEDIA (%)	SUP. DEC. ADMISIBLE (ha)	SUP. COMPROM. (ha)	SUP. AJUSTADA COMPR.(I) (ha)	SUP. CONV. SIGPAC (ha)	SUP. CERTIE. (ha)	SUP. CAMPO (ha)	SUP. CAMPO DETER. CULT. DECLARADO (ha)	SUP. DEC. REDUCIDA (ha)	SUP. PROPUESTA (ha)
1700000005586234	18-040-009-00040-001	104008	ALMENDROS-CONSTANTI	S	432	8,90	14,17	14,17	14,17		14,17			14,17	14,17
1700000005586235	18-040-011-00021-001	104057	ALMENDROS-AVIJOR	S	432	5,70	3,65	3,65	3,65		3,65			3,65	3,65
1700000005586236	18-040-010-00085-001	104057	ALMENDROS-AVIJOR	S	432	6,40	1,62	1,62	1,62		1,62			1,62	1,62
1700000005586237	18-040-012-00050-001	104057	ALMENDROS-AVIJOR	S	432	3,40	2,54	2,54	2,54		2,54			2,54	2,54
1700000005586238	18-040-008-00095-001	104020	ALMENDROS-GUARA	S	432	3,70	3,82	3,82	3,82		3,82			3,82	3,82
1700000005586239	18-040-009-00046-001	104020	ALMENDROS-GUARA	S	432	8,70	1,70	1,70	1,70		1,70			1,70	1,70
1700000005586240	18-040-010-00010-001	104008	ALMENDROS-CONSTANTI	S	432	6,10	3,46	3,46	3,46		3,46			3,46	3,46
1700000005586241	18-040-010-00022-001	104008	ALMENDROS-CONSTANTI	S	432	6,50	1,15	1,15	1,15		1,15			1,15	1,15
1700000005586242	18-040-010-00046-001	104020	ALMENDROS-GUARA	S	432	5,40	8,37	8,37	8,37		8,37			8,37	8,37
1700000005586243	18-040-011-00031-001	104008	ALMENDROS-CONSTANTI	S	432	7,50	3,06	3,06	3,06		3,06			3,06	3,06
1700000005586244	18-040-011-00026-001	104008	ALMENDROS-CONSTANTI	S	432	7,00	1,50	1,50	1,50		1,50			1,50	1,50
1700000005586245	18-040-009-00040-003	104020	ALMENDROS-GUARA	S	432	6,50	3,78	3,78	3,78		3,78			3,78	3,78
1700000005586246	18-040-008-00117-001	104014	ALMENDROS-FERRAGNES	S	432	4,90	4,92	4,92	4,92		4,92			4,92	4,92

(1) Superficie declarada admisible ajustada con la superficie comprometida.
(2) Factor de penalización valorando el alcance para el tipo de compromiso.

Puede verificar la integridad de una copia de este documento mediante la lectura del código QR adjunto o mediante el acceso a la dirección <https://ws050.juntadeandalucia.es/verificarFirma> indicando el código de VERIFICACIÓN

FIRMADO POR	JUAN JOSE SOLER GARCIA	FECHA	03/07/2024	
	ROCIO GUIJARRO MILLAN			
VERIFICACIÓN	Pk2jm6MP8Q4FQJJZRRTHBNMQA26B8	PÁGINA	1758/3256	



APELLIDOS Y NOMBRE / RAZÓN SOCIAL

MARTINEZ CHECA ALEJANDRO

NIF

***7416*

EXPEDIENTE

1279481

ANUALIDAD DE PAGO

1ª

IMPORTE POR ANUALIDAD

	2023	2024	2025	2026	2027
IMPORTE MÁXIMO SUBVENCIONABLE	6.720,74 €	6.720,74 €	6.720,74 €	6.720,74 €	6.720,74 €
IMPORTE MEDIO DE TRANSFERENCIA (€/ha)	216,24 €	216,24 €	216,24 €	216,24 €	216,24 €

RESUMEN DE UNIDADES

Cód	GRUPO DE PAGO	Sup. Dec. Admisible (ha)	Sup. Comprometida (ha)	Sup. ajustada compromiso (I) (ha)	% sobredec.	Sup. Propuesta (ha)	Importe Declarado	Importe Topado	Importe Propuesto	Importe tras sobredec.
432	FRUTALES SECANO	31,08		31,08	0,00	31,08	6.720,74	6.720,74	6.720,74	6.720,74
TOTAL		31,08	31,08	31,08		31,08	6.720,74	6.720,74	6.720,74	6.720,74

APLICACIÓN DE REDUCCIONES Y PENALIZACIONES

GRUPO DE PAGO	Importe Calculado	Importe prerreduc.	Criterios de subvencionabilidad y compromisos	Presentación tardía	Omisión declaración	Condicionalidad	IMPORTE (Euros) PROPUESTO
FRUTALES SECANO	6.720,74	6.720,74	0,00	0,00	0,00	0,00	6.720,74
TOTAL	6.720,74	6.720,74					6.720,74

RESUMEN DE PAGOS

	IMPORTE (Euros)			
	PROPUESTO	FEADER (Eje 2)	MAPA	CAPADR
PROPUESTO	6.720,74	5.712,63	659,30	348,81

RECINTOS PROPUESTOS

REF.	REFERENCIA SIGPAC	CULTIVO	DESCRIPCIÓN CULTIVO	S/R	G.PAGO	PEND. MEDIA (%)	SUP. DEC. ADMISIBLE (ha)	SUP. COMPROM. (ha)	SUP. AJUSTADA COMPROM. (I) (ha)	SUP. CONV. SIGPAC (ha)	SUP. CERTIE (ha)	SUP. CAMPO (ha)	SUP. CAMPO DETER. CULT. DECLARADO (ha)	SUP. DEC. REDUCIDA (ha)	SUP. PROPUESTA (ha)
6863666	18-040-004-00089-001	104020	ALMENDROS-GUARA	S	432	2,00	1,86	1,86	1,86		1,86			1,86	1,86
6863706	18-040-007-00427-001	104020	ALMENDROS-GUARA	S	432	1,80	2,98	2,98	2,98		2,98			2,98	2,98
6863726	18-040-007-00261-001	104020	ALMENDROS-GUARA	S	432	3,20	2,32	2,32	2,32		2,32			2,32	2,32
6863742	18-040-007-00265-001	104020	ALMENDROS-GUARA	S	432	2,20	4,91	4,91	4,91		4,91			4,91	4,91
6863765	18-040-013-00016-001	104020	ALMENDROS-GUARA	S	432	2,70	1,70	1,70	1,70		1,70			1,70	1,70
6863773	18-040-007-00307-002	104020	ALMENDROS-GUARA	S	432	6,60	4,02	4,02	4,02		4,02			4,02	4,02
6863774	18-040-007-00307-003	104020	ALMENDROS-GUARA	S	432	13,60	0,15	0,15	0,15		0,15			0,15	0,15
6863803	18-040-007-00309-001	104020	ALMENDROS-GUARA	S	432	6,00	1,04	1,04	1,04		1,04			1,04	1,04
6863818	18-040-008-00003-001	104023	ALMENDROS-LAURANNE	S	432	2,80	2,76	2,76	2,76		2,76			2,76	2,76
6863819	18-040-008-00003-002	104023	ALMENDROS-LAURANNE	S	432	2,80	0,11	0,11	0,11		0,11			0,11	0,11
6863849	18-040-008-00004-001	104023	ALMENDROS-LAURANNE	S	432	2,50	1,64	1,64	1,64		1,64			1,64	1,64
6863858	18-040-008-00005-001	104023	ALMENDROS-LAURANNE	S	432	2,30	1,58	1,58	1,58		1,58			1,58	1,58
6863863	18-040-008-00006-001	104023	ALMENDROS-LAURANNE	S	432	2,50	5,62	5,62	5,62		5,62			5,62	5,62
6863868	18-040-008-00007-001	104023	ALMENDROS-LAURANNE	S	432	3,30	0,39	0,39	0,39		0,39			0,39	0,39

(1) Superficie declarada admisible ajustada con la superficie comprometida.
 (2) Factor de penalización valorando el alcance para el tipo de compromiso.

Puede verificar la integridad de una copia de este documento mediante la lectura del código QR adjunto o mediante el acceso a la dirección <https://ws050.juntadeandalucia.es/verificarFirma> indicando el código de VERIFICACIÓN

FIRMADO POR	JUAN JOSE SOLER GARCIA	FECHA	03/07/2024	
	ROCIO GUIJARRO MILLAN			
VERIFICACIÓN	Pk2jm6MP8Q4FQJJZRRTHBNMQA26B8	PÁGINA	1759/3256	



APELLIDOS Y NOMBRE / RAZÓN SOCIAL

MARTÍNEZ COLLADOS RAÚL

NIF
****9088*

EXPEDIENTE
1157499

ANUALIDAD DE PAGO
1ª

IMPORTE POR ANUALIDAD

	2023	2024	2025	2026	2027
IMPORTE MÁXIMO SUBVENCIONABLE	6.161,25 €	6.161,25 €	6.161,25 €	6.161,25 €	6.161,25 €
IMPORTE MEDIO DE TRANSFERENCIA (€/ha)	82,15 €	82,15 €	82,15 €	82,15 €	82,15 €

RESUMEN DE UNIDADES

Cód	GRUPO DE PAGO	Sup. Dec. Admisible (ha)	Sup. Comprometida (ha)	Sup. ajustada compromiso (1) (ha)	% sobredec.	Sup. Propuesta (ha)	Importe Declarado	Importe Topado	Importe Propuesto	Importe tras sobredec.
428	PASTOS ASOCIADOS A GANADERÍA ECOLÓGICA	85,34		75,00	0,00	75,00	6.161,25	6.161,25	6.161,25	6.161,25
TOTAL		85,34	75,00	75,00		75,00	6.161,25	6.161,25	6.161,25	6.161,25

APLICACIÓN DE REDUCCIONES Y PENALIZACIONES

GRUPO DE PAGO	Importe Calculado	Importe prereduc.	Criterios de subvencionabilidad y compromisos	Presentación tardía	Omisión declaración	Condicionabilidad	IMPORTE (Euros) PROPUESTO
PASTOS ASOCIADOS A GANADERÍA	6.161,25	6.161,25	0,00	0,00	0,00	0,00	6.161,25
TOTAL	6.161,25	6.161,25					6.161,25

RESUMEN DE PAGOS

	IMPORTE (Euros)			
	PROPUESTO	FEADER (Eje 2)	MAPA	CAPADR
PROPUESTO	6.161,25	5.237,06	604,42	319,77

RECINTOS PROPUESTOS

REF.	REFERENCIA SIGPAC	CULTIVO	DESCRIPCIÓN CULTIVO	S/R	G.PAGO	PEND. MEDIA (%)	SUP. DEC. ADMISIBLE (ha)	SUP. COMPROM. (ha)	SUP. AJUSTADA COMPR.(1) (ha)	SUP. CONV. SIGPAC (ha)	SUP. CERTIF. (ha)	SUP. CAMPO (ha)	SUP. CAMPO DECLARADO (ha)	SUP. DEC. REDUCIDA (ha)	SUP. PROPUESTA (ha)
6949211	18-047-900-99000-990	62000	PASTOS PERMANENTES DE 5 O MAS AÑOS-SIN VARIEDAD	S	428	52,05	85,34	85,34	85,34		85,34			85,34	85,34

INCIDENCIAS

INCIDENCIA DESCRIPCIÓN

100421 Recinto declarado por error para una operación de la 6503, que se ha corregido de oficio marcando la operación correcta, de acuerdo con la fecha de inscripción del recinto en la producción ecológica.
Ref:6949211 Recinto:18-047-900-99000-99001 Cultivo:62000 PASTOS PERMANENTES DE 5 O MAS AÑOS-SIN VARIEDAD Secano

(1) Superficie declarada admisible ajustada con la superficie comprometida.
(2) Factor de penalización valorando el alcance para el tipo de compromiso.

Puede verificar la integridad de una copia de este documento mediante la lectura del código QR adjunto o mediante el acceso a la dirección https://ws050.juntadeandalucia.es/verificarFirma indicando el código de VERIFICACIÓN				
FIRMADO POR	JUAN JOSE SOLER GARCIA	FECHA	03/07/2024	
	ROCIO GUIJARRO MILLAN			
VERIFICACIÓN	Pk2jm6MP8Q4FQJJZRRTHBNMQA26B8	PÁGINA	1760/3256	



Datos considerados para el Cálculo de la Carga Ganadera mínima y máxima del expediente

Explotación	Especie	Inscrito en Sipea y Admisible	Ugm Calculada para CG Mínima	Ugm Calculada para CG Máxima
ES180460000340	OVINA	SI	20,66	20,66
ES180460023000	OVINA	SI	17,07	17,07
			37,73	37,73

Superficie determinada para Cálculo Carga Ganadera Mínima: 100,46 ha
 Superficie determinada para Cálculo Carga Ganadera Máxima: 100,46 ha
 Carga Ganadera Mínima Expediente: 0,38 ugm/ha
 Carga Ganadera Máxima Expediente: 0,38 ugm/ha

Recintos Determinados para el Cálculo de Garga Ganadera Mínima

REF.	REFERENCIA SIGPAC	CULTIVO	DESCRIPCIÓN CULTIVO	S/R	SUP. PROPUESTA (ha)
5123968	18-047-002-00247-00002	62000	PASTOS PERMANENTES DE 5 O MAS AÑOS-SIN VARIEDAD	S	13,77
6949172	18-047-004-00904-00004	63000	PASTOS DE MENOS DE 5 AÑOS-SIN VARIEDAD	R	0,10
6949173	18-047-004-00904-00005	63000	PASTOS DE MENOS DE 5 AÑOS-SIN VARIEDAD	R	0,14
6949174	18-047-004-00904-00006	63000	PASTOS DE MENOS DE 5 AÑOS-SIN VARIEDAD	R	0,23
6949178	18-047-002-00247-00003	63000	PASTOS DE MENOS DE 5 AÑOS-SIN VARIEDAD	R	0,12
6949179	18-047-002-00247-00004	63000	PASTOS DE MENOS DE 5 AÑOS-SIN VARIEDAD	R	0,76
6949211	18-047-900-99000-99001	62000	PASTOS PERMANENTES DE 5 O MAS AÑOS-SIN VARIEDAD	S	85,34

Recintos Determinados para el Cálculo de Garga Ganadera Máxima

REF.	REFERENCIA SIGPAC	CULTIVO	DESCRIPCIÓN CULTIVO	S/R	SUP. PROPUESTA (ha)
5123968	18-047-002-00247-00002	62000	PASTOS PERMANENTES DE 5 O MAS AÑOS-SIN VARIEDAD	S	13,77
6949172	18-047-004-00904-00004	63000	PASTOS DE MENOS DE 5 AÑOS-SIN VARIEDAD	R	0,10
6949173	18-047-004-00904-00005	63000	PASTOS DE MENOS DE 5 AÑOS-SIN VARIEDAD	R	0,14
6949174	18-047-004-00904-00006	63000	PASTOS DE MENOS DE 5 AÑOS-SIN VARIEDAD	R	0,23
6949178	18-047-002-00247-00003	63000	PASTOS DE MENOS DE 5 AÑOS-SIN VARIEDAD	R	0,12
6949179	18-047-002-00247-00004	63000	PASTOS DE MENOS DE 5 AÑOS-SIN VARIEDAD	R	0,76
6949211	18-047-900-99000-99001	62000	PASTOS PERMANENTES DE 5 O MAS AÑOS-SIN VARIEDAD	S	85,34

Incidencias de carga ganadera

INCIDENCIA DESCRIPCIÓN

4272 Verifica que las líneas de declaración de las Solicitudes Únicas no tienen solapes con la capa de Retroactividad Gráfica (ambas de la misma campaña) a nivel de expediente/línea de declaración gráfica de la solicitud.
 Ref:6949173 Recinto:18-047-004-00904-00005 Cultivo: - Agregado de la referencia del recinto.:0 Zona de la referencia del recinto.:0 Superficie solapada.:0,04 Id. Incid.:3678436

(1) Superficie declarada admisible ajustada con la superficie comprometida.
 (2) Factor de penalización valorando el alcance para el tipo de compromiso.

Puede verificar la integridad de una copia de este documento mediante la lectura del código QR adjunto o mediante el acceso a la dirección https://ws050.juntadeandalucia.es/verificarFirma indicando el código de VERIFICACIÓN				
FIRMADO POR	JUAN JOSE SOLER GARCIA	FECHA	03/07/2024	
	ROCIO GUIJARRO MILLAN			
VERIFICACIÓN	Pk2jm6MP8Q4FQJJZRRTHBNMQA26B8	PÁGINA	1761/3256	



APELLIDOS Y NOMBRE / RAZÓN SOCIAL

MARTINEZ DIAZ ENCARNACION

NIF

***0166*

EXPEDIENTE

1262139

ANUALIDAD DE PAGO

1ª

IMPORTE POR ANUALIDAD

	2023	2024	2025	2026	2027
IMPORTE MÁXIMO SUBVENCIONABLE	5.950,92 €	5.950,92 €	5.950,92 €	5.950,92 €	5.950,92 €
IMPORTE MEDIO DE TRANSFERENCIA (€/ha)	216,24 €	216,24 €	216,24 €	216,24 €	216,24 €

RESUMEN DE UNIDADES

Cód	GRUPO DE PAGO	Sup. Dec. Admisible (ha)	Sup. Comprometida (ha)	Sup. ajustada compromiso (I) (ha)	% sobredec.	Sup. Propuesta (ha)	Importe Declarado	Importe Topado	Importe Propuesto	Importe tras sobredec.
432	FRUTALES SECANO	27,52		27,52	0,00	27,52	5.950,92	5.950,92	5.950,92	5.950,92
TOTAL		27,52	27,52	27,52		27,52	5.950,92	5.950,92	5.950,92	5.950,92

APLICACIÓN DE REDUCCIONES Y PENALIZACIONES

GRUPO DE PAGO	Importe Calculado	Importe prereduc.	Criterios de subvencionabilidad y compromisos	Presentación tardía	Omisión declaración	Condicionalidad	IMPORTE (Euros) PROPUESTO
FRUTALES SECANO	5.950,92	5.950,92	0,00	0,00	0,00	0,00	5.950,92
TOTAL	5.950,92	5.950,92					5.950,92

RESUMEN DE PAGOS

	IMPORTE (Euros)			
	PROPUESTO	FEADER (Eje 2)	MAPA	CAPADR
PROPUESTO	5.950,92	5.058,28	583,79	308,85

RECINTOS PROPUESTOS

REF.	REFERENCIA SIGPAC	CULTIVO	DESCRIPCIÓN CULTIVO	S/R	G.PAGO	PEND. MEDIA (%)	SUP. DEC. ADMISIBLE (ha)	SUP. COMPROM. (ha)	SUP. AJUSTADA COMPROM. (I) (ha)	SUP. CONV. SIGPAC (ha)	SUP. CERTIE. (ha)	SUP. CAMPO (ha)	SUP. CAMPO DETER. CULT. DECLARADO (ha)	SUP. DEC. REDUCIDA (ha)	SUP. PROPUESTA (ha)
1700000006279377	18-167-001-00166-001	104014	ALMENDROS-FERRAGNES	S	432	13,80	1,35	1,35	1,35		1,35			1,35	1,35
1700000006279378	18-167-001-00189-001	104014	ALMENDROS-FERRAGNES	S	432	2,90	2,14	2,14	2,14		2,14			2,14	2,14
1700000006279379	18-167-001-00184-001	104014	ALMENDROS-FERRAGNES	S	432	2,70	0,54	0,54	0,54		0,54			0,54	0,54
1700000006279380	18-167-009-00059-001	104020	ALMENDROS-GUARA	S	432	0,70	1,39	1,39	1,39		1,39			1,39	1,39
1700000006279381	18-167-009-00058-001	104020	ALMENDROS-GUARA	S	432	1,20	9,14	9,14	9,14		9,14			9,14	9,14
1700000006279382	18-167-001-00168-001	104014	ALMENDROS-FERRAGNES	S	432	5,70	1,06	1,06	1,06		1,06			1,06	1,06
1700000006279383	18-167-025-00251-003	104014	ALMENDROS-FERRAGNES	S	432	5,30	1,57	1,57	1,57		1,57			1,57	1,57
1700000006279384	18-167-025-00255-001	104014	ALMENDROS-FERRAGNES	S	432	6,50	7,37	7,37	7,37		7,37			7,37	7,37
1700000006279385	18-167-025-00256-007	104014	ALMENDROS-FERRAGNES	S	432	5,60	0,47	0,47	0,47		0,47			0,47	0,47
1700000006279386	18-167-025-00173-001	104013	ALMENDROS-FERRADUEL	S	432	4,60	1,24	1,24	1,24		1,24			1,24	1,24
1700000006279387	18-167-024-00186-001	104169	ALMENDROS-GENCO	S	432	2,80	0,51	0,51	0,51		0,51			0,51	0,51
1700000006279388	18-167-025-00256-006	104014	ALMENDROS-FERRAGNES	S	432	11,10	0,32	0,32	0,32		0,32			0,32	0,32
1700000006279389	18-167-025-00243-002	104014	ALMENDROS-FERRAGNES	S	432	3,50	0,42	0,42	0,42		0,42			0,42	0,42

(1) Superficie declarada admisible ajustada con la superficie comprometida.
(2) Factor de penalización valorando el alcance para el tipo de compromiso.

Puede verificar la integridad de una copia de este documento mediante la lectura del código QR adjunto o mediante el acceso a la dirección <https://ws050.juntadeandalucia.es/verificarFirma> indicando el código de VERIFICACIÓN

FIRMADO POR	JUAN JOSE SOLER GARCIA	FECHA	03/07/2024	
	ROCIO GUIJARRO MILLAN			
VERIFICACIÓN	Pk2jm6MP8Q4FQJJZRRTHBNMQA26B8	PÁGINA	1762/3256	



APELLIDOS Y NOMBRE / RAZÓN SOCIAL
MARTINEZ DIAZ JOSE JULIAN
IMPORTE POR ANUALIDAD

NIF ****1124*
EXPEDIENTE 1153390
ANUALIDAD DE PAGO 1ª

	2023	2024	2025	2026	2027
IMPORTE MÁXIMO SUBVENCIONABLE	14.827,86 €	14.827,86 €	14.827,86 €	14.827,86 €	14.827,86 €
IMPORTE MEDIO DE TRANSFERENCIA (€/ha)	155,05 €	155,05 €	155,05 €	155,05 €	155,05 €

RESUMEN DE UNIDADES

Cód	GRUPO DE PAGO	Sup. Dec. Admisible (ha)	Sup. Comprometida (ha)	Sup. ajustada compromiso (1) (ha)	% sobredec.	Sup. Propuesta (ha)	Importe Declarado	Importe Topado	Importe Propuesto	Importe tras sobredec.
426	HERBÁCEOS	81,59		81,58	0,00	81,58	12.332,45	12.332,45	12.332,45	12.332,45
432	FRUTALES SECANO	11,54		11,54	0,00	11,54	2.495,41	2.495,41	2.495,41	2.495,41
434	HERBÁCEOS NO ELEGIBLES	2,51		2,51	0,00	2,51	0,00	0,00	0,00	0,00
TOTAL		95,64	95,63	95,63		95,63	14.827,86	14.827,86	14.827,86	14.827,86

APLICACIÓN DE REDUCCIONES Y PENALIZACIONES

GRUPO DE PAGO	Importe Calculado	Importe prereduc.	Criterios de subvencionabilidad y compromisos	Presentación tardía	Omisión declaración	Condicionabilidad	IMPORTE (Euros) PROPUESTO
FRUTALES SECANO	2.495,41	2.495,41	0,00	0,00	0,00	0,00	2.495,41
HERBÁCEOS	12.332,45	12.332,45	0,00	0,00	0,00	0,00	12.332,45
HERBÁCEOS NO ELEGIBLES	0,00	0,00	0,00	0,00	0,00	0,00	0,00
TOTAL	14.827,86	14.827,86					14.827,86

RESUMEN DE PAGOS

	IMPORTE (Euros)			
	PROPUESTO	FEADER (Eje 2)	MAPA	CAPADR
PROPUESTO	14.827,86	12.603,68	1.454,61	769,57

(1) Superficie declarada admisible ajustada con la superficie comprometida.
(2) Factor de penalización valorando el alcance para el tipo de compromiso.

Puede verificar la integridad de una copia de este documento mediante la lectura del código QR adjunto o mediante el acceso a la dirección <https://ws050.juntadeandalucia.es/verificarFirma> indicando el código de VERIFICACIÓN

FIRMADO POR	JUAN JOSE SOLER GARCIA	FECHA	03/07/2024	
	ROCIO GUIJARRO MILLAN			
VERIFICACIÓN	Pk2jm6MP8Q4FQJJZRRTHBNMQA26B8	PÁGINA	1763/3256	



RECINTOS PROPUESTOS

REF.	REFERENCIA SIGPAC	CULTIVO	DESCRIPCIÓN CULTIVO	S/R	G.PAGO	PEND. MEDIA (%)	SUP. DEC. ADMISIBLE (ha)	SUP. COMPROM. (ha)	SUP. AJUSTADA COMPR.(1) (ha)	SUP. CONV. SIGPAC (ha)	SUP. CERTIF. (ha)	SUP. CAMPO (ha)	SUP. CAMPO DECLARADO (ha)	SUP. DEC. REDUCIDA (ha)	SUP. PROPUESTA (ha)
170000006372976	04-063-003-00071-001	5000	CEBADA-SIN VARIEDAD	S	426	5,40	3,35	3,35	3,35		3,35			3,35	3,35
170000006372978	04-063-025-00120-001	88000	CÁRTAMO-SIN VARIEDAD	S	426	11,20	2,38	2,38	2,38		2,38			2,38	2,38
170000006372979	18-149-011-00017-003	1000	TRIGO BLANDO-SIN VARIEDAD	S	426	4,40	1,08	1,08	1,08		1,08			1,08	1,08
170000006372981	18-149-010-00048-004	1000	TRIGO BLANDO-SIN VARIEDAD	S	426	4,00	4,20	4,20	4,20		4,20			4,20	4,20
170000006372983	04-063-033-00019-001	5000	CEBADA-SIN VARIEDAD	S	426	2,50	1,04	1,04	1,04		1,04			1,04	1,04
170000006372985	18-149-011-00017-004	1000	TRIGO BLANDO-SIN VARIEDAD	S	426	4,40	5,95	5,95	5,95		5,95			5,95	5,95
170000006372986	04-063-004-00018-001	5000	CEBADA-SIN VARIEDAD	S	426	3,40	2,87	2,87	2,87		2,87			2,87	2,87
170000006372990	18-149-010-00037-009	1000	TRIGO BLANDO-SIN VARIEDAD	S	426	4,30	12,18	12,18	12,18		12,18			12,18	12,18
170000006373001	04-063-025-00152-001	50036	GARBANZOS-PEDROSILLANO	S	426	13,60	1,89	1,89	1,89		1,89			1,89	1,89
170000006373002	18-149-010-00029-001	1000	TRIGO BLANDO-SIN VARIEDAD	S	426	4,60	3,80	3,80	3,80		3,80			3,80	3,80
170000006373010	18-149-010-00043-001	1000	TRIGO BLANDO-SIN VARIEDAD	S	426	4,00	6,18	6,17	6,17		6,17			6,17	6,17
170000006373012	18-149-009-00032-011	1000	TRIGO BLANDO-SIN VARIEDAD	S	426	9,20	0,62	0,62	0,62		0,62			0,62	0,62
170000006373015	18-149-009-00033-002	1000	TRIGO BLANDO-SIN VARIEDAD	S	426	12,70	0,33	0,33	0,33		0,33			0,33	0,33
170000006373017	04-063-038-00019-001	5000	CEBADA-SIN VARIEDAD	S	426	2,40	4,97	4,97	4,97		4,97			4,97	4,97
170000006373020	18-149-009-00032-004	88000	CÁRTAMO-SIN VARIEDAD	S	426	7,80	5,89	5,89	5,89		5,89			5,89	5,89
170000006373022	18-149-010-00035-002	1000	TRIGO BLANDO-SIN VARIEDAD	S	426	6,20	7,07	7,07	7,07		7,07			7,07	7,07
170000006373023	18-149-010-00036-001	1000	TRIGO BLANDO-SIN VARIEDAD	S	426	6,20	0,14	0,14	0,14		0,14			0,14	0,14
170000006373024	04-063-004-00019-001	5000	CEBADA-SIN VARIEDAD	S	426	3,20	0,80	0,80	0,80		0,80			0,80	0,80
170000006373026	18-149-009-00032-010	1000	TRIGO BLANDO-SIN VARIEDAD	S	426	10,00	1,64	1,64	1,64		1,64			1,64	1,64
170000006373027	18-149-011-00047-001	88000	CÁRTAMO-SIN VARIEDAD	S	426	1,10	3,63	3,63	3,63		3,63			3,63	3,63
170000006373031	04-063-029-00074-001	52079	VEZA-MARIANNA	S	426	10,90	0,40	0,40	0,40		0,40			0,40	0,40
170000006373032	04-063-029-00075-001	52079	VEZA-MARIANNA	S	426	11,10	2,50	2,50	2,50		2,50			2,50	2,50
170000006373034	18-149-009-00037-003	1000	TRIGO BLANDO-SIN VARIEDAD	S	426	5,80	0,59	0,59	0,59		0,59			0,59	0,59
170000006373035	18-149-009-00032-008	1000	TRIGO BLANDO-SIN VARIEDAD	S	426	4,60	0,08	0,08	0,08		0,08			0,08	0,08
170000006373036	18-149-009-00032-009	1000	TRIGO BLANDO-SIN VARIEDAD	S	426	7,50	0,55	0,55	0,55		0,55			0,55	0,55
170000006373038	18-149-011-00044-003	88000	CÁRTAMO-SIN VARIEDAD	S	426	9,40	0,98	0,98	0,98		0,98			0,98	0,98
170000006373040	04-063-027-00008-002	52079	VEZA-MARIANNA	R	426	2,00	0,52	0,52	0,52		0,52			0,52	0,52
170000006373044	18-149-009-00033-003	1000	TRIGO BLANDO-SIN VARIEDAD	S	426	11,70	0,21	0,21	0,21		0,21			0,21	0,21
170000006373045	04-063-027-00042-001	60000	ALFALFA-SIN VARIEDAD	R	426	1,20	1,27	1,27	1,27		1,27			1,27	1,27
170000006373048	04-063-027-00045-001	52079	VEZA-MARIANNA	R	426	4,90	1,23	1,23	1,23		1,23			1,23	1,23
170000006373050	18-149-009-00025-002	1000	TRIGO BLANDO-SIN VARIEDAD	S	426	7,00	0,42	0,42	0,42		0,42			0,42	0,42
170000006373051	04-063-029-00073-001	52079	VEZA-MARIANNA	S	426	11,80	0,35	0,35	0,35		0,35			0,35	0,35
170000006373054	18-149-009-00036-002	1000	TRIGO BLANDO-SIN VARIEDAD	S	426	8,40	0,67	0,67	0,67		0,67			0,67	0,67
170000006373055	04-063-027-00011-002	60000	ALFALFA-SIN VARIEDAD	R	426	2,10	1,81	1,81	1,81		1,81			1,81	1,81
170000006372993	04-063-025-00113-001	104057	ALMENDROS-AVIJOR	S	432	6,20	4,25	4,25	4,25		4,25			4,25	4,25
170000006372994	04-063-025-00124-001	104057	ALMENDROS-AVIJOR	S	432	9,80	4,75	4,75	4,75		4,75			4,75	4,75
170000006373030	04-063-025-00043-001	104057	ALMENDROS-AVIJOR	S	432	7,60	2,54	2,54	2,54		2,54			2,54	2,54
170000006372998	18-149-010-00053-005	20000	BARBECHO TRADICIONAL-SIN VARIEDAD	S	434	6,00	0,44	0,44	0,44		0,44			0,44	0,44
170000006373003	18-149-010-00053-005	20000	BARBECHO TRADICIONAL-SIN VARIEDAD	S	434	6,00	1,62	1,62	1,62		1,62			1,62	1,62
170000006373037	18-149-009-00020-002	20000	BARBECHO TRADICIONAL-SIN VARIEDAD	S	434	8,00	0,09	0,09	0,09		0,09			0,09	0,09
170000006373039	18-149-010-00053-005	20000	BARBECHO TRADICIONAL-SIN VARIEDAD	S	434	6,00	0,09	0,09	0,09		0,09			0,09	0,09
170000006373052	18-149-009-00020-001	20000	BARBECHO TRADICIONAL-SIN VARIEDAD	S	434	11,70	0,27	0,27	0,27		0,27			0,27	0,27

(1) Superficie declarada admisible ajustada con la superficie comprometida.
 (2) Factor de penalización valorando el alcance para el tipo de compromiso.

Puede verificar la integridad de una copia de este documento mediante la lectura del código QR adjunto o mediante el acceso a la dirección https://ws050.juntadeandalucia.es/verificarFirma indicando el código de VERIFICACIÓN					
FIRMADO POR	JUAN JOSE SOLER GARCIA		FECHA		03/07/2024
	ROCIO GUIJARRO MILLAN				
VERIFICACIÓN	Pk2jm6MP8Q4FQJJZRRTHBNMQA26B8		PÁGINA		1764/3256



APELLIDOS Y NOMBRE / RAZÓN SOCIAL

MARTINEZ FERNANDEZ CIRILO

NIF

****5502*

EXPEDIENTE

1057086

ANUALIDAD DE PAGO

1ª

IMPORTE POR ANUALIDAD

	2023	2024	2025	2026	2027
IMPORTE MÁXIMO SUBVENCIONABLE	1.717,95 €	1.717,95 €	1.717,95 €	1.717,95 €	1.717,95 €
IMPORTE MEDIO DE TRANSFERENCIA (€/ha)	247,90 €	247,90 €	247,90 €	247,90 €	247,90 €

RESUMEN DE UNIDADES

Cód	GRUPO DE PAGO	Sup. Dec. Admisible (ha)	Sup. Comprometida (ha)	Sup. ajustada compromiso (I) (ha)	% sobredec.	Sup. Propuesta (ha)	Importe Declarado	Importe Topado	Importe Propuesto	Importe tras sobredec.
429	OLIVAR	6,93		6,93	0,00	6,93	1.717,95	1.717,95	1.717,95	1.717,95
TOTAL		6,93	6,93	6,93		6,93	1.717,95	1.717,95	1.717,95	1.717,95

APLICACIÓN DE REDUCCIONES Y PENALIZACIONES

GRUPO DE PAGO	Importe Calculado	Importe prereduc.	Criterios de subvencionabilidad y compromisos	Presentación tardía	Omisión declaración	Condicionalidad	IMPORTE (Euros) PROPUESTO
OLIVAR	1.717,95	1.717,95	0,00	0,00	0,00	0,00	1.717,95
TOTAL	1.717,95	1.717,95					1.717,95

RESUMEN DE PAGOS

	IMPORTE (Euros)			
	PROPUESTO	FEADER (Eje 2)	MAPA	CAPADR
PROPUESTO	1.717,95	1.460,26	168,53	89,16

RECINTOS PROPUESTOS

REF.	REFERENCIA SIGPAC	CULTIVO	DESCRIPCIÓN CULTIVO	S/R	G.PAGO	PEND. MEDIA (%)	SUP. DEC. ADMISIBLE (ha)	SUP. COMPROM. (ha)	SUP. AJUSTADA COMPR.(I) (ha)	SUP. CONV. SIGPAC (ha)	SUP. CERTIE. (ha)	SUP. CAMPO (ha)	SUP. CAMPO DETER. CULT. DECLARADO (ha)	SUP. DEC. REDUCIDA (ha)	SUP. PROPUESTA (ha)
1700000003000861	18-054-001-00013-001	101010	OLIVAR-PICUAL	S	429	4,10	2,64	2,64	2,64		2,64			2,64	2,64
1700000003000862	18-054-002-00306-002	101010	OLIVAR-PICUAL	S	429	2,00	2,01	2,01	2,01		2,01			2,01	2,01
1700000003000863	18-054-001-00144-001	101010	OLIVAR-PICUAL	S	429	3,00	0,10	0,10	0,10		0,10			0,10	0,10
1700000003000864	18-054-001-00458-001	101010	OLIVAR-PICUAL	S	429	8,30	0,45	0,45	0,45		0,45			0,45	0,45
1700000003000865	18-054-001-00459-001	101010	OLIVAR-PICUAL	S	429	5,00	1,73	1,73	1,73		1,73			1,73	1,73

(1) Superficie declarada admisible ajustada con la superficie comprometida.
(2) Factor de penalización valorando el alcance para el tipo de compromiso.

Puede verificar la integridad de una copia de este documento mediante la lectura del código QR adjunto o mediante el acceso a la dirección <https://ws050.juntadeandalucia.es/verificarFirma> indicando el código de VERIFICACIÓN

FIRMADO POR	JUAN JOSE SOLER GARCIA	FECHA	03/07/2024	
	ROCIO GUIJARRO MILLAN			
VERIFICACIÓN	Pk2jm6MP8Q4FQJJZRRTHBNMQA26B8	PÁGINA	1765/3256	



APELLIDOS Y NOMBRE / RAZÓN SOCIAL
MARTINEZ FERNANDEZ IVAN JESUS

NIF
****8070*

EXPEDIENTE
1084688

ANUALIDAD DE PAGO
1ª

IMPORTE POR ANUALIDAD

	2023	2024	2025	2026	2027
IMPORTE MÁXIMO SUBVENCIONABLE	2.156,94 €	2.156,94 €	2.156,94 €	2.156,94 €	2.156,94 €
IMPORTE MEDIO DE TRANSFERENCIA (€/ha)	252,27 €	252,27 €	252,27 €	252,27 €	252,27 €

RESUMEN DE UNIDADES

Cód	GRUPO DE PAGO	Sup. Dec. Admisible (ha)	Sup. Comprometida (ha)	Sup. ajustada compromiso (I) (ha)	% sobredec.	Sup. Propuesta (ha)	Importe Declarado	Importe Topado	Importe Propuesto	Importe tras sobredec.
429	OLIVAR	5,18		5,18	0,00	5,18	1.284,12	1.284,12	1.284,12	1.284,12
432	FRUTALES SECANO	2,29		2,29	0,00	2,29	495,19	495,19	495,19	495,19
433	FRUTALES REGADÍO	1,08		1,08	0,00	1,08	377,63	377,63	377,63	377,63
TOTAL		8,55	8,55	8,55		8,55	2.156,94	2.156,94	2.156,94	2.156,94

APLICACIÓN DE REDUCCIONES Y PENALIZACIONES

GRUPO DE PAGO	Importe Calculado	Importe prereduc.	Criterios de subvencionabilidad y compromisos	Presentación tardía	Omisión declaración	Condicionalidad	IMPORTE (Euros)
							PROPUESTO
FRUTALES REGADÍO	377,63	377,63	0,00	0,00	0,00	0,00	377,63
FRUTALES SECANO	495,19	495,19	0,00	0,00	0,00	0,00	495,19
OLIVAR	1.284,12	1.284,12	0,00	0,00	0,00	0,00	1.284,12
TOTAL	2.156,94	2.156,94					2.156,94

RESUMEN DE PAGOS

PROPUESTO	IMPORTE (Euros)			
	PROPUESTO	FEADER (Eje 2)	MAPA	CAPADR
	2.156,94	1.833,40	211,60	111,94

RECINTOS PROPUESTOS

REF.	REFERENCIA SIGPAC	CULTIVO	DESCRIPCIÓN CULTIVO	S/R	G.PAGO	PEND. MEDIA (%)	SUP. DEC. ADMISIBLE (ha)	SUP. COMPROM. (ha)	SUP. AJUSTADA COMPROM. (I) (ha)	SUP. CONV. SIGPAC (ha)	SUP. CERTIF. (ha)	SUP. CAMPO (ha)	SUP. CAMPO DETER. CULT. DECLARADO (ha)	SUP. DEC. REDUCIDA (ha)	SUP. PROPUESTA (ha)
170000006339045	18-057-001-00091-003	101010	OLIVAR-PICUAL	R	429	9,40	2,57	2,57	2,57		2,57			2,57	2,57
170000006339048	18-057-001-00091-005	101010	OLIVAR-PICUAL	R	429	13,20	0,18	0,18	0,18		0,18			0,18	0,18
170000006339049	18-057-001-00233-001	101010	OLIVAR-PICUAL	R	429	10,90	0,44	0,44	0,44		0,44			0,44	0,44
170000006339051	18-057-002-00156-011	101010	OLIVAR-PICUAL	R	429	12,70	0,22	0,22	0,22		0,22			0,22	0,22
170000006339052	18-057-001-00120-005	101010	OLIVAR-PICUAL	R	429	11,70	0,67	0,67	0,67		0,67			0,67	0,67
170000006339053	18-057-001-00120-010	101010	OLIVAR-PICUAL	S	429	21,00	0,12	0,12	0,12		0,12			0,12	0,12
170000006339054	18-057-002-00156-003	101010	OLIVAR-PICUAL	R	429	6,60	0,98	0,98	0,98		0,98			0,98	0,98
170000006339057	18-057-001-00113-001	104057	ALMENDROS-AVIJOR	S	432	18,70	2,24	2,24	2,24		2,24			2,24	2,24
170000006339058	18-057-001-00246-002	104057	ALMENDROS-AVIJOR	S	432	21,40	0,02	0,02	0,02		0,02			0,02	0,02
170000006339060	18-057-001-00246-003	104057	ALMENDROS-AVIJOR	S	432	11,90	0,03	0,03	0,03		0,03			0,03	0,03
170000006339056	18-057-056-00984-003	104042	ALMENDROS-TUONO	R	433	3,20	0,22	0,22	0,22		0,22			0,22	0,22
170000006339059	18-057-002-00156-012	104025	ALMENDROS-MARINADA	R	433	7,10	0,19	0,19	0,19		0,19			0,19	0,19
170000006339061	18-057-002-00156-010	104025	ALMENDROS-MARINADA	R	433	11,60	0,67	0,67	0,67		0,67			0,67	0,67

(1) Superficie declarada admisible ajustada con la superficie comprometida.
(2) Factor de penalización valorando el alcance para el tipo de compromiso.

Puede verificar la integridad de una copia de este documento mediante la lectura del código QR adjunto o mediante el acceso a la dirección <https://ws050.juntadeandalucia.es/verificarFirma> indicando el código de VERIFICACIÓN

FIRMADO POR	JUAN JOSE SOLER GARCIA	FECHA	03/07/2024	
	ROCIO GUIJARRO MILLAN			
VERIFICACIÓN	Pk2jm6MP8Q4FQJJZRRTHBNMQA26B8	PÁGINA	1766/3256	



APELLIDOS Y NOMBRE / RAZÓN SOCIAL

MARTINEZ FLORES ASCENSION

NIF

***9547*

EXPEDIENTE

1235129

ANUALIDAD DE PAGO

1ª

IMPORTES POR ANUALIDAD

	2023	2024	2025	2026	2027
IMPORTE MÁXIMO SUBVENCIONABLE	6.397,59 €	6.397,59 €	6.397,59 €	6.397,59 €	6.397,59 €
IMPORTE MEDIO DE TRANSFERENCIA (€/ha)	210,31 €	210,31 €	210,31 €	210,31 €	210,31 €

RESUMEN DE UNIDADES

Cód	GRUPO DE PAGO	Sup. Dec. Admisible (ha)	Sup. Comprometida (ha)	Sup. ajustada compromiso (I) (ha)	% sobredec.	Sup. Propuesta (ha)	Importe Declarado	Importe Topado	Importe Propuesto	Importe tras sobredec.
426	HERBÁCEOS	8,92		8,92	0,00	8,92	1.348,44	1.348,44	1.348,44	1.348,44
432	FRUTALES SECANO	5,87		5,87	0,00	5,87	1.269,33	1.269,33	1.269,33	1.269,33
433	FRUTALES REGADÍO	10,81		10,81	0,00	10,81	3.779,82	3.779,82	3.779,82	3.779,82
434	HERBÁCEOS NO ELEGIBLES	4,82		4,82	0,00	4,82	0,00	0,00	0,00	0,00
TOTAL		30,42	30,42	30,42		30,42	6.397,59	6.397,59	6.397,59	6.397,59

APLICACIÓN DE REDUCCIONES Y PENALIZACIONES

GRUPO DE PAGO	Importe Calculado	Importe prereduc.	Criterios de subvencionabilidad y compromisos	Presentación tardía	Omisión declaración	Condicionalidad	IMPORTE (Euros) PROPUESTO
FRUTALES REGADÍO	3.779,82	3.779,82	0,00	0,00	0,00	0,00	3.779,82
FRUTALES SECANO	1.269,33	1.269,33	0,00	0,00	0,00	0,00	1.269,33
HERBÁCEOS	1.348,44	1.348,44	0,00	0,00	0,00	0,00	1.348,44
HERBÁCEOS NO ELEGIBLES	0,00	0,00	0,00	0,00	0,00	0,00	0,00
TOTAL	6.397,59	6.397,59					6.397,59

RESUMEN DE PAGOS

	IMPORTE (Euros)			
	PROPUESTO	FEADER (Eje 2)	MAPA	CAPADR
PROPUESTO	6.397,59	5.437,95	627,60	332,04

RECINTOS PROPUESTOS

REF.	REFERENCIA SIGPAC	CULTIVO	DESCRIPCIÓN CULTIVO	S/R	G.PAGO	PEND. MEDIA (%)	SUP. DEC. ADMISIBLE (ha)	SUP. COMPROM. (ha)	SUP. AJUSTADA COMPR. (I) (ha)	SUP. CONV. SIGPAC (ha)	SUP. CERTIF. (ha)	SUP. CAMPO (ha)	SUP. CAMPO DETER. CULT. DECLARADO (ha)	SUP. DEC. REDUCIDA (ha)	SUP. PROPUESTA (ha)
-1286348	18-071-503-00022-002	5065	CEBADA-HISPANIC	S	426	2,30	0,29	0,29	0,29		0,29			0,29	0,29
1700000007069889	18-071-503-00022-002	5065	CEBADA-HISPANIC	S	426	2,30	4,17	4,17	4,17		4,20			4,17	4,17
1700000007069914	18-071-504-00034-001	5065	CEBADA-HISPANIC	R	426	1,20	4,13	4,13	4,13		4,13			4,13	4,13
1700000007069923	18-071-511-00018-001	4000	GUISANTES-SIN VARIEDAD	R	426	5,30	0,18	0,18	0,18		0,18			0,18	0,18
1700000007069924	18-071-511-00054-002	5000	CEBADA-SIN VARIEDAD	R	426	3,90	0,15	0,15	0,15		0,15			0,15	0,15
1700000007069917	18-071-006-00058-001	104057	ALMENDROS-AVIJOR	S	432	9,90	0,77	0,77	0,77		0,77			0,77	0,77
1700000007069932	18-071-506-00067-001	104057	ALMENDROS-AVIJOR	S	432	5,80	2,39	2,39	2,39		2,39			2,39	2,39
1700000007069935	18-071-505-00096-002	104007	ALMENDROS-COMUNA	S	432	4,00	2,71	2,71	2,71		2,71			2,71	2,71
-992286	18-071-504-00040-004	104057	ALMENDROS-AVIJOR	R	433	1,50	0,21	0,21	0,21		0,21			0,21	0,21
-810300	18-071-504-00040-001	104057	ALMENDROS-AVIJOR	R	433	1,30	4,47	4,47	4,47		4,47			4,47	4,47
1700000007069915	18-071-504-00035-001	104057	ALMENDROS-AVIJOR	R	433	1,20	1,38	1,38	1,38		1,38			1,38	1,38
1700000007069916	18-071-504-00042-001	104020	ALMENDROS-GUARA	R	433	1,20	4,75	4,75	4,75		4,75			4,75	4,75
-1286347	18-071-503-00021-001	20000	BARBECHO TRADICIONAL-SIN VARIEDAD	S	434	2,60	0,14	0,14	0,14		0,14			0,14	0,14
1700000007069884	18-071-503-00024-001	20000	BARBECHO TRADICIONAL-SIN VARIEDAD	S	434	3,20	1,24	1,24	1,24		1,24			1,24	1,24
1700000007069885	18-071-503-00024-002	20000	BARBECHO TRADICIONAL-SIN VARIEDAD	S	434	4,20	1,11	1,11	1,11		1,11			1,11	1,11
1700000007069888	18-071-503-00021-001	20000	BARBECHO TRADICIONAL-SIN VARIEDAD	S	434	2,60	0,60	0,60	0,60		0,60			0,60	0,60
1700000007069890	18-076-006-00079-001	20000	BARBECHO TRADICIONAL-SIN VARIEDAD	S	434	3,10	1,73	1,73	1,73		1,73			1,73	1,73

(1) Superficie declarada admisible ajustada con la superficie comprometida.
(2) Factor de penalización valorando el alcance para el tipo de compromiso.

Puede verificar la integridad de una copia de este documento mediante la lectura del código QR adjunto o mediante el acceso a la dirección <https://ws050.juntadeandalucia.es/verificarFirma> indicando el código de VERIFICACIÓN

FIRMADO POR	JUAN JOSE SOLER GARCIA	FECHA	03/07/2024
	ROCIO GUIJARRO MILLAN		
VERIFICACIÓN	Pk2jm6MP8Q4FQJJZRRTHBNMQA26B8	PÁGINA	1767/3256





INCIDENCIAS

INCIDENCIA DESCRIPCIÓN

- 8227 Línea de declaración monitorizada en la que no ha habido respuesta por parte del productor y, por tanto, sin Juicio Experto de campo.
Ref:4642153 Recinto:18-071-511-00033-00001 Cultivo:40000 GUI SANTES-SIN VARIEDAD
- 100400 Recinto con cultivo, variedad, régimen de explotación o uso Siggac no compatible con la operación solicitada (Anexo IV.I Cultivos y variedades elegibles para las Intervenciones. Orden de 28 de marzo de 2023).
Ref:1700000007069901 Recinto:18-071-010-00053-00001 Cultivo:109289 MANZANOS-ALMAGOLD Secano Uso:FY
Ref:1700000007069900 Recinto:18-071-511-05002-00001 Cultivo:109289 MANZANOS-ALMAGOLD Secano Uso:FY
- 100402 Recinto solicitado no forma parte de ningún organismo de control autorizado para la producción ecológica en Andalucía o fecha de inscripción posterior al plazo establecido (Anexo I. Criterios de Subvencionabilidad. Orden 28 de marzo de 2023).
Ref:1700000007069931 Recinto:18-071-006-00014-00002 Cultivo:104057 ALMENDROS-AVIJOR Secano
Ref:-992288 Recinto:18-071-504-00150-00002 Cultivo:104020 ALMENDROS-GUARA Regadío
Ref:-1286403 Recinto:18-071-511-00232-00001 Cultivo:5065 CEBADA-HISPANIC Regadío
Ref:-1286426 Recinto:18-071-512-00168-00001 Cultivo:40000 GUI SANTES-SIN VARIEDAD Regadío
Ref:1700000007069903 Recinto:18-091-032-00222-00002 Cultivo:101010 OLIVAR-PICUAL Regadío
Ref:1700000007069913 Recinto:18-091-032-00222-00003 Cultivo:40000 GUI SANTES-SIN VARIEDAD Regadío
Ref:-129322 Recinto:18-091-032-00222-00004 Cultivo:40000 GUI SANTES-SIN VARIEDAD Regadío
Ref:-129323 Recinto:18-091-032-00222-00005 Cultivo:40000 GUI SANTES-SIN VARIEDAD Regadío
- 100424 Solicita recinto que no está comprometido para la operación.
Ref:1700000007069931 Recinto:18-071-006-00014-00002 Cultivo:104057 ALMENDROS-AVIJOR Secano
Ref:1700000007069901 Recinto:18-071-010-00053-00001 Cultivo:109289 MANZANOS-ALMAGOLD Secano
Ref:-992288 Recinto:18-071-504-00150-00002 Cultivo:104020 ALMENDROS-GUARA Regadío
Ref:4642153 Recinto:18-071-511-00033-00001 Cultivo:40000 GUI SANTES-SIN VARIEDAD Regadío
Ref:-1286403 Recinto:18-071-511-00232-00001 Cultivo:5065 CEBADA-HISPANIC Regadío
Ref:1700000007069900 Recinto:18-071-511-05002-00001 Cultivo:109289 MANZANOS-ALMAGOLD Secano
Ref:-1286426 Recinto:18-071-512-00168-00001 Cultivo:40000 GUI SANTES-SIN VARIEDAD Regadío
Ref:1700000007069903 Recinto:18-091-032-00222-00002 Cultivo:101010 OLIVAR-PICUAL Regadío
Ref:1700000007069913 Recinto:18-091-032-00222-00003 Cultivo:40000 GUI SANTES-SIN VARIEDAD Regadío
Ref:-129322 Recinto:18-091-032-00222-00004 Cultivo:40000 GUI SANTES-SIN VARIEDAD Regadío
Ref:-129323 Recinto:18-091-032-00222-00005 Cultivo:40000 GUI SANTES-SIN VARIEDAD Regadío

(1) Superficie declarada admisible ajustada con la superficie comprometida.
(2) Factor de penalización valorando el alcance para el tipo de compromiso.

Puede verificar la integridad de una copia de este documento mediante la lectura del código QR adjunto o mediante el acceso a la dirección <https://ws050.juntadeandalucia.es/verificarFirma> indicando el código de VERIFICACIÓN

FIRMADO POR	JUAN JOSE SOLER GARCIA	FECHA	03/07/2024	
	ROCIO GUIJARRO MILLAN			
VERIFICACIÓN	Pk2jm6MP8Q4FQJJZRRRTHBNMQA26B8	PÁGINA	1768/3256	



APELLIDOS Y NOMBRE / RAZÓN SOCIAL

MARTINEZ GALERA ISABEL

NIF
***0556*

EXPEDIENTE
1208012

ANUALIDAD DE PAGO

1ª

IMPORTE POR ANUALIDAD

	2023	2024	2025	2026	2027
IMPORTE MÁXIMO SUBVENCIONABLE	683,32 €	683,32 €	683,32 €	683,32 €	683,32 €
IMPORTE MEDIO DE TRANSFERENCIA (€/ha)	216,24 €	216,24 €	216,24 €	216,24 €	216,24 €

RESUMEN DE UNIDADES

Cód	GRUPO DE PAGO	Sup. Dec. Admisible (ha)	Sup. Comprometida (ha)	Sup. ajustada compromiso (I) (ha)	% sobredec.	Sup. Propuesta (ha)	Importe Declarado	Importe Topado	Importe Propuesto	Importe tras sobredec.
432	FRUTALES SECANO	3,16		3,16	0,00	3,16	683,32	683,32	683,32	683,32
TOTAL		3,16	3,16	3,16		3,16	683,32	683,32	683,32	683,32

APLICACIÓN DE REDUCCIONES Y PENALIZACIONES

GRUPO DE PAGO	Importe Calculado	Importe prereduc.	Criterios de subvencionabilidad y compromisos	Presentación tardía	Omisión declaración	Condicionalidad	IMPORTE (Euros) PROPUESTO
FRUTALES SECANO	683,32	683,32	0,00	0,00	3,00	0,00	662,82
TOTAL	683,32	683,32					662,82

RESUMEN DE PAGOS

	IMPORTE (Euros)			
	PROPUESTO	FEADER (Eje 2)	MAPA	CAPADR
PROPUESTO	662,82	563,40	65,02	34,40

RECINTOS PROPUESTOS

REF.	REFERENCIA SIGPAC	CULTIVO	DESCRIPCIÓN CULTIVO	S/R	G.PAGO	PEND. MEDIA (%)	SUP. DEC. ADMISIBLE (ha)	SUP. COMPROM. (ha)	SUP. AJUSTADA COMPR.(I) (ha)	SUP. CONV. SIGPAC (ha)	SUP. CERTIE. (ha)	SUP. CAMPO (ha)	SUP. CAMPO DETER. CULT. DECLARADO (ha)	SUP. DEC. REDUCIDA (ha)	SUP. PROPUESTA (ha)
1700000006772465	18-057-035-00032-002	104020	ALMENDROS-GUARA	S	432	11,10	1,02	1,02	1,02		1,02			1,02	1,02
1700000006772466	18-057-035-00033-004	104020	ALMENDROS-GUARA	S	432	8,70	0,05	0,05	0,05		0,05			0,05	0,05
1700000006772467	18-057-035-00043-001	104020	ALMENDROS-GUARA	S	432	10,70	0,92	0,92	0,92		0,92			0,92	0,92
1700000006772471	18-057-035-00044-001	104020	ALMENDROS-GUARA	S	432	14,50	0,57	0,57	0,57		0,57			0,57	0,57
1700000006772472	18-057-035-00045-002	104020	ALMENDROS-GUARA	S	432	11,00	0,60	0,60	0,60		0,60			0,60	0,60

INCIDENCIAS

INCIDENCIA DESCRIPCIÓN

256 Solicitud con recintos no declarados en campaña actual con una reducción por omisión de superficie superior al 3%
CÓDIGO PARA EL PORCENTAJE DE REDUCCIÓN POR OMISIÓN QUE CORRESPONDE A LA SOLICITUD:3

(1) Superficie declarada admisible ajustada con la superficie comprometida.
(2) Factor de penalización valorando el alcance para el tipo de compromiso.

Puede verificar la integridad de una copia de este documento mediante la lectura del código QR adjunto o mediante el acceso a la dirección <https://ws050.juntadeandalucia.es/verificarFirma> indicando el código de VERIFICACIÓN

FIRMADO POR	JUAN JOSE SOLER GARCIA	FECHA	03/07/2024	
	ROCIO GUIJARRO MILLAN			
VERIFICACIÓN	Pk2jm6MP8Q4FQJJZRRTHBNMQA26B8	PÁGINA	1769/3256	



APELLIDOS Y NOMBRE / RAZÓN SOCIAL
MARTINEZ GALLARDO FERNANDO

NIF
***2809*

EXPEDIENTE
1121163

ANUALIDAD DE PAGO
1ª

IMPORTE POR ANUALIDAD

	2023	2024	2025	2026	2027
IMPORTE MÁXIMO SUBVENCIONABLE	3.051,75 €	3.051,75 €	3.051,75 €	3.051,75 €	3.051,75 €
IMPORTE MEDIO DE TRANSFERENCIA (€/ha)	223,57 €	223,57 €	223,57 €	223,57 €	223,57 €

RESUMEN DE UNIDADES

Cód	GRUPO DE PAGO	Sup. Dec. Admisible (ha)	Sup. Comprometida (ha)	Sup. ajustada compromiso (1) (ha)	% sobredec.	Sup. Propuesta (ha)	Importe Declarado	Importe Topado	Importe Propuesto	Importe tras sobredec.
432	FRUTALES SECANO	12,90		12,90	0,00	12,90	2.789,50	2.789,50	2.789,50	2.789,50
433	FRUTALES REGADÍO	0,75		0,75	0,00	0,75	262,25	262,25	262,25	262,25
TOTAL		13,65	13,65	13,65		13,65	3.051,75	3.051,75	3.051,75	3.051,75

APLICACIÓN DE REDUCCIONES Y PENALIZACIONES

GRUPO DE PAGO	Importe Calculado	Importe prereduc. y compromisos	Criterios de subvencionabilidad y compromisos	Presentación tardía	Omisión declaración	Condicionalidad	IMPORTE (Euros)
							PROPUESTO
FRUTALES REGADÍO	262,25	262,25	0,00	0,00	0,00	0,00	262,25
FRUTALES SECANO	2.789,50	2.789,50	0,00	0,00	0,00	0,00	2.789,50
TOTAL	3.051,75	3.051,75					3.051,75

RESUMEN DE PAGOS

PROPUESTO	IMPORTE (Euros)			
	PROPUESTO	FEADER (Eje 2)	MAPA	CAPADR
PROPUESTO	3.051,75	2.593,99	299,38	158,38

RECINTOS PROPUESTOS

REF.	REFERENCIA SIGPAC	CULTIVO DESCRIPCIÓN CULTIVO	S/R G.PAGO	PEND. MEDIA (%)	SUP. DEC. ADMISIBLE (ha)	SUP. COMPROM. (ha)	SUP. AJUSTADA COMPROM. (1) (ha)	SUP. CONV. SIGPAC (ha)	SUP. CERTIF. (ha)	SUP. CAMPO (ha)	SUP. CAMPO DETER. CULT. DECLARADO (ha)	SUP. DEC. REDUCIDA (ha)	SUP. PROPUESTA (ha)
170000006787538	18-167-002-00014-001	104022 ALMENDROS-LARGUETA	S 432	18,50	1,59	1,59	1,59	1,59	1,62			1,59	1,59
170000006787539	18-167-003-00298-001	104020 ALMENDROS-GUARA	S 432	3,30	2,81	2,81	2,81	2,81	2,81			2,81	2,81
170000006787540	18-167-003-00061-001	104020 ALMENDROS-GUARA	S 432	6,20	0,14	0,14	0,14	0,14	0,14			0,14	0,14
170000006787541	18-167-003-00062-001	104020 ALMENDROS-GUARA	S 432	6,60	1,35	1,35	1,35	1,35	1,35			1,35	1,35
170000006787543	18-167-003-00160-001	104020 ALMENDROS-GUARA	S 432	3,20	1,68	1,68	1,68	1,68	1,68			1,68	1,68
170000006787544	18-167-005-00064-001	104020 ALMENDROS-GUARA	S 432	3,00	3,08	3,08	3,08	3,08	3,08			3,08	3,08
170000006787545	18-167-005-00358-001	104020 ALMENDROS-GUARA	S 432	3,70	1,99	1,99	1,99	1,99	1,99			1,99	1,99
170000006787546	18-167-003-00547-001	104020 ALMENDROS-GUARA	S 432	7,10	0,11	0,11	0,11	0,11	0,11			0,11	0,11
170000006787547	18-167-003-00548-001	104020 ALMENDROS-GUARA	S 432	7,90	0,15	0,15	0,15	0,15	0,15			0,15	0,15
170000006787548	18-167-025-00344-003	112004 NOGALES-COMUN	R 433	13,40	0,75	0,75	0,75	0,75	0,75			0,75	0,75

(1) Superficie declarada admisible ajustada con la superficie comprometida.
(2) Factor de penalización valorando el alcance para el tipo de compromiso.

Puede verificar la integridad de una copia de este documento mediante la lectura del código QR adjunto o mediante el acceso a la dirección <https://ws050.juntadeandalucia.es/verificarFirma> indicando el código de VERIFICACIÓN

FIRMADO POR	JUAN JOSE SOLER GARCIA	FECHA	03/07/2024	
	ROCIO GUIJARRO MILLAN			
VERIFICACIÓN	Pk2jm6MP8Q4FQJJZRRTHBNMQA26B8	PÁGINA	1770/3256	



APELLIDOS Y NOMBRE / RAZÓN SOCIAL

MARTINEZ GALLARDO FRANCISCO

NIF

****5703*

EXPEDIENTE

1121103

ANUALIDAD DE PAGO

1ª

IMPORTE POR ANUALIDAD

	2023	2024	2025	2026	2027
IMPORTE MÁXIMO SUBVENCIONABLE	2.305,12 €	2.305,12 €	2.305,12 €	2.305,12 €	2.305,12 €
IMPORTE MEDIO DE TRANSFERENCIA (€/ha)	216,24 €	216,24 €	216,24 €	216,24 €	216,24 €

RESUMEN DE UNIDADES

Cód	GRUPO DE PAGO	Sup. Dec. Admisible (ha)	Sup. Comprometida (ha)	Sup. ajustada compromiso (I) (ha)	% sobredec.	Sup. Propuesta (ha)	Importe Declarado	Importe Topado	Importe Propuesto	Importe tras sobredec.
432	FRUTALES SECANO	10,66		10,66	0,00	10,66	2.305,12	2.305,12	2.305,12	2.305,12
TOTAL		10,66	10,66	10,66		10,66	2.305,12	2.305,12	2.305,12	2.305,12

APLICACIÓN DE REDUCCIONES Y PENALIZACIONES

GRUPO DE PAGO	Importe Calculado	Importe prereduc.	Criterios de subvencionabilidad y compromisos	Presentación tardía	Omisión declaración	Condicionalidad	IMPORTE (Euros) PROPUESTO
FRUTALES SECANO	2.305,12	2.305,12	0,00	0,00	0,00	0,00	2.305,12
TOTAL	2.305,12	2.305,12					2.305,12

RESUMEN DE PAGOS

	IMPORTE (Euros)		
	PROPUESTO	FEADER (Eje 2)	MAPA
PROPUESTO	2.305,12	1.959,35	226,13
			CAPADR 119,64

RECINTOS PROPUESTOS

REF.	REFERENCIA SIGPAC	CULTIVO DESCRIPCIÓN CULTIVO	S/R	G.PAGO	PEND. MEDIA (%)	SUP. DEC. ADMISIBLE (ha)	SUP. COMPROM. (ha)	SUP. AJUSTADA COMPROM. (I) (ha)	SUP. CONV. SIGPAC (ha)	SUP. CERTIE. (ha)	SUP. CAMPO (ha)	SUP. CAMPO DETER. CULT. DECLARADO (ha)	SUP. DEC. REDUCIDA (ha)	SUP. PROPUESTA (ha)
1700000006789207	18-167-005-00044-001	104020 ALMENDROS-GUARA	S	432	2,00	1,90	1,90	1,90		1,90			1,90	1,90
1700000006789208	18-167-005-00045-001	104020 ALMENDROS-GUARA	S	432	2,30	1,71	1,71	1,71		1,71			1,71	1,71
1700000006789209	18-167-005-00046-001	104020 ALMENDROS-GUARA	S	432	2,70	0,77	0,77	0,77		0,77			0,77	0,77
1700000006789210	18-167-005-00047-001	104020 ALMENDROS-GUARA	S	432	2,60	0,82	0,82	0,82		0,82			0,82	0,82
1700000006789211	18-167-005-00048-001	104020 ALMENDROS-GUARA	S	432	2,00	1,62	1,62	1,62		1,62			1,62	1,62
1700000006789212	18-167-005-00049-001	104020 ALMENDROS-GUARA	S	432	2,10	1,83	1,83	1,83		1,83			1,83	1,83
1700000006789213	18-167-005-00163-002	104057 ALMENDROS-AVIJOR	S	432	2,60	0,17	0,17	0,17		0,17			0,17	0,17
1700000006789214	18-167-005-00163-003	104057 ALMENDROS-AVIJOR	S	432	2,10	1,84	1,84	1,84		1,84			1,84	1,84

(1) Superficie declarada admisible ajustada con la superficie comprometida.
(2) Factor de penalización valorando el alcance para el tipo de compromiso.

Puede verificar la integridad de una copia de este documento mediante la lectura del código QR adjunto o mediante el acceso a la dirección <https://ws050.juntadeandalucia.es/verificarFirma> indicando el código de VERIFICACIÓN

FIRMADO POR	JUAN JOSE SOLER GARCIA	FECHA	03/07/2024	
	ROCIO GUIJARRO MILLAN			
VERIFICACIÓN	Pk2jm6MP8Q4FQJJZRRTHBNMQA26B8	PÁGINA	1771/3256	



APELLIDOS Y NOMBRE / RAZÓN SOCIAL
MARTINEZ GALLARDO JOSE MARIA

NIF
****3816*

EXPEDIENTE
1022269

ANUALIDAD DE PAGO
1ª

IMPORTE POR ANUALIDAD

	2023	2024	2025	2026	2027
IMPORTE MÁXIMO SUBVENCIONABLE	2.916,37 €	2.916,37 €	2.916,37 €	2.916,37 €	2.916,37 €
IMPORTE MEDIO DE TRANSFERENCIA (€/ha)	235,76 €	235,76 €	235,76 €	235,76 €	235,76 €

RESUMEN DE UNIDADES

Cód	GRUPO DE PAGO	Sup. Dec. Admisible (ha)	Sup. Comprometida (ha)	Sup. ajustada compromiso (I) (ha)	% sobredec.	Sup. Propuesta (ha)	Importe Declarado	Importe Topado	Importe Propuesto	Importe tras sobredec.
432	FRUTALES SECANO	10,56		10,56	0,00	10,56	2.283,49	2.283,49	2.283,49	2.283,49
433	FRUTALES REGADÍO	1,81		1,81	0,00	1,81	632,88	632,88	632,88	632,88
TOTAL		12,37	12,37	12,37		12,37	2.916,37	2.916,37	2.916,37	2.916,37

APLICACIÓN DE REDUCCIONES Y PENALIZACIONES

GRUPO DE PAGO	Importe Calculado	Importe prereduc. y compromisos	Criterios de subvencionabilidad y compromisos	Presentación tardía	Omisión declaración	Condicionabilidad	IMPORTE (Euros) PROPUESTO
FRUTALES REGADÍO	632,88	632,88	0,00	0,00	0,00	0,00	632,88
FRUTALES SECANO	2.283,49	2.283,49	0,00	0,00	0,00	0,00	2.283,49
TOTAL	2.916,37	2.916,37					2.916,37

RESUMEN DE PAGOS

	IMPORTE (Euros)			
	PROPUESTO	FEADER (Eje 2)	MAPA	CAPADR
PROPUESTO	2.916,37	2.478,92	286,10	151,35

RECINTOS PROPUESTOS

REF.	REFERENCIA SIGPAC	CULTIVO	DESCRIPCIÓN CULTIVO	S/R	G.PAGO	PEND. MEDIA (%)	SUP. DEC. ADMISIBLE (ha)	SUP. COMPROM. (ha)	SUP. AJUSTADA COMPR.(I) (ha)	SUP. CONV. SIGPAC (ha)	SUP. CERTIF. (ha)	SUP. CAMPO (ha)	SUP. CAMPO DETER. CULT. DECLARADO (ha)	SUP. DEC. REDUCIDA (ha)	SUP. PROPUESTA (ha)
1700000004751776	18-024-010-00042-001	104020	ALMENDROS-GUARA	S	432	3,80	2,51	2,51	2,51		2,51			2,51	2,51
1700000004751777	18-057-046-00128-001	104020	ALMENDROS-GUARA	S	432	11,50	0,44	0,44	0,44		0,44			0,44	0,44
1700000004751778	18-024-010-00099-002	104020	ALMENDROS-GUARA	S	432	4,90	0,87	0,87	0,87		0,87			0,87	0,87
1700000004751780	18-024-010-00061-001	104020	ALMENDROS-GUARA	S	432	8,30	1,13	1,13	1,13		1,13			1,13	1,13
1700000004751781	18-057-046-00233-001	104020	ALMENDROS-GUARA	S	432	7,00	0,55	0,55	0,55		0,55			0,55	0,55
1700000004751782	18-057-046-00129-001	104020	ALMENDROS-GUARA	S	432	3,00	3,56	3,56	3,56		3,56			3,56	3,56
1700000004751783	18-057-047-00025-001	104020	ALMENDROS-GUARA	S	432	2,40	0,92	0,92	0,92		0,92			0,92	0,92
1700000004751784	18-057-046-00233-002	104020	ALMENDROS-GUARA	S	432	12,10	0,58	0,58	0,58		0,58			0,58	0,58
1700000004751779	18-024-010-00098-002	104020	ALMENDROS-GUARA	R	433	2,60	1,81	1,81	1,81		1,81			1,81	1,81

(1) Superficie declarada admisible ajustada con la superficie comprometida.
(2) Factor de penalización valorando el alcance para el tipo de compromiso.

Puede verificar la integridad de una copia de este documento mediante la lectura del código QR adjunto o mediante el acceso a la dirección <https://ws050.juntadeandalucia.es/verificarFirma> indicando el código de VERIFICACIÓN

FIRMADO POR	JUAN JOSE SOLER GARCIA	FECHA	03/07/2024	
	ROCIO GUIJARRO MILLAN			
VERIFICACIÓN	Pk2jm6MP8Q4FQJJZRRTHBNMQA26B8	PÁGINA	1772/3256	



<u>APELLIDOS Y NOMBRE / RAZÓN SOCIAL</u>	<u>NIF</u>	<u>EXPEDIENTE</u>	<u>ANUALIDAD DE PAGO</u>		
MARTINEZ GARCIA ALFONSA	****1580*	1185969	1ª		
<u>IMPORTE POR ANUALIDAD</u>					
	2023	2024	2025	2026	2027
IMPORTE MÁXIMO SUBVENCIONABLE	5.910,37 €	5.910,37 €	5.910,37 €	5.910,37 €	5.910,37 €
IMPORTE MEDIO DE TRANSFERENCIA (€/ha)	325,28 €	325,28 €	325,28 €	325,28 €	325,28 €

<u>RESUMEN DE UNIDADES</u>										
<u>Cód</u>	<u>GRUPO DE PAGO</u>	<u>Sup. Dec. Admisible (ha)</u>	<u>Sup. Comprometida (ha)</u>	<u>Sup. ajustada compromiso (I) (ha)</u>	<u>% sobredec.</u>	<u>Sup. Propuesta (ha)</u>	<u>Importe Declarado</u>	<u>Importe Topado</u>	<u>Importe Propuesto</u>	<u>Importe tras sobredec.</u>
432	FRUTALES SECANO	3,32		3,32	0,00	3,32	717,92	717,92	717,92	717,92
433	FRUTALES REGADÍO	14,85		14,85	0,00	14,85	5.192,45	5.192,45	5.192,45	5.192,45
TOTAL		18,17	18,17	18,17		18,17	5.910,37	5.910,37	5.910,37	5.910,37

<u>APLICACIÓN DE REDUCCIONES Y PENALIZACIONES</u>							<u>IMPORTE (Euros)</u>
<u>GRUPO DE PAGO</u>	<u>Importe Calculado</u>	<u>Importe prereduc.</u>	<u>Criterios de subvencionabilidad y compromisos</u>	<u>Presentación tardía</u>	<u>Omisión declaración</u>	<u>Condicionalidad</u>	<u>PROPUESTO</u>
FRUTALES REGADÍO	5.192,45	5.192,45	0,00	0,00	0,00	0,00	5.192,45
FRUTALES SECANO	717,92	717,92	0,00	0,00	0,00	0,00	717,92
TOTAL	5.910,37	5.910,37					5.910,37

<u>RESUMEN DE PAGOS</u>					<u>IMPORTE (Euros)</u>				
					<u>PROPUESTO</u>	<u>FEADER (Eje 2)</u>	<u>MAPA</u>	<u>CAPADR</u>	
					PROPUESTO	5.910,37	5.023,81	579,81	306,75

<u>RECINTOS PROPUESTOS</u>														
<u>REF.</u>	<u>REFERENCIA SIGPAC</u>	<u>CULTIVO</u>	<u>DESCRIPCIÓN CULTIVO</u>	<u>S/R G.PAGO</u>	<u>PEND. MEDIA (%)</u>	<u>SUP. DEC. ADMISIBLE (ha)</u>	<u>SUP. COMPROM. (ha)</u>	<u>SUP. AJUSTADA COMPR.(I) (ha)</u>	<u>SUP. CONV. SIGPAC (ha)</u>	<u>SUP. CERTIF. (ha)</u>	<u>SUP. CAMPO (ha)</u>	<u>SUP. CAMPO DETER. CULT. DECLARADO (ha)</u>	<u>SUP. DEC. REDUCIDA (ha)</u>	<u>SUP. PROPUESTA (ha)</u>
170000006332874	18-167-018-00273-001	104020	ALMENDROS-GUARA	S	432	1,00	3,32	3,32	3,32	3,32			3,32	3,32
-1592829	18-167-018-00109-001	104020	ALMENDROS-GUARA	R	433	3,70	0,97	0,97	0,97	0,97			0,97	0,97
170000006332875	18-167-018-00119-002	104020	ALMENDROS-GUARA	R	433	4,00	0,01	0,01	0,01	0,01			0,01	0,01
170000006332876	18-167-018-00109-001	104020	ALMENDROS-GUARA	R	433	3,70	12,96	12,96	12,96	12,96			12,96	12,96
170000006332877	18-167-018-00214-001	104020	ALMENDROS-GUARA	R	433	1,40	0,35	0,35	0,35	0,35			0,35	0,35
170000006332878	18-167-018-00119-001	104020	ALMENDROS-GUARA	R	433	1,30	0,56	0,56	0,56	0,56			0,56	0,56

<u>INCIDENCIAS</u>	
<u>INCIDENCIA</u>	<u>DESCRIPCIÓN</u>
100400	Recinto con cultivo, variedad, régimen de explotación o uso Sigpac no compatible con la operación solicitada (Anexo IV.I Cultivos y variedades elegibles para las Intervenciones. Orden de 28 de marzo de 2023). Ref:-1138392 Recinto:18-167-018-00119-00004 Cultivo:104020 ALMENDROS-GUARA Regadio Uso:EP
100424	Solicita recinto que no está comprometido para la operación. Ref:-1138392 Recinto:18-167-018-00119-00004 Cultivo:104020 ALMENDROS-GUARA Regadio

(1) Superficie declarada admisible ajustada con la superficie comprometida.
(2) Factor de penalización valorando el alcance para el tipo de compromiso.

Puede verificar la integridad de una copia de este documento mediante la lectura del código QR adjunto o mediante el acceso a la dirección https://ws050.juntadeandalucia.es/verificarFirma indicando el código de VERIFICACIÓN				
FIRMADO POR	JUAN JOSE SOLER GARCIA	FECHA	03/07/2024	
	ROCIO GUIJARRO MILLAN			
VERIFICACIÓN	Pk2jm6MP8Q4FQJJZRRTHBNMQA26B8	PÁGINA	1773/3256	



APELLIDOS Y NOMBRE / RAZÓN SOCIAL

MARTINEZ GARCIA ANSELMO

NIF
****5265*

EXPEDIENTE
1205990

ANUALIDAD DE PAGO

1ª

IMPORTE POR ANUALIDAD

	2023	2024	2025	2026	2027
IMPORTE MÁXIMO SUBVENCIONABLE	1.553,44 €	1.553,44 €	1.553,44 €	1.553,44 €	1.553,44 €
IMPORTE MEDIO DE TRANSFERENCIA (€/ha)	125,89 €	125,89 €	125,89 €	125,89 €	125,89 €

RESUMEN DE UNIDADES

Cód	GRUPO DE PAGO	Sup. Dec. Admisible (ha)	Sup. Comprometida (ha)	Sup. ajustada compromiso (I) (ha)	% sobredec.	Sup. Propuesta (ha)	Importe Declarado	Importe Topado	Importe Propuesto	Importe tras sobredec.
426	HERBÁCEOS	1,06		1,06	0,00	1,06	160,24	160,24	160,24	160,24
429	OLIVAR	5,62		5,62	0,00	5,62	1.393,20	1.393,20	1.393,20	1.393,20
434	HERBÁCEOS NO ELEGIBLES	5,66		5,66	0,00	5,66	0,00	0,00	0,00	0,00
TOTAL		12,34	12,34	12,34		12,34	1.553,44	1.553,44	1.553,44	1.553,44

APLICACIÓN DE REDUCCIONES Y PENALIZACIONES

GRUPO DE PAGO	Importe Calculado	Importe prereduc.	Criterios de subvencionabilidad y compromisos	Presentación tardía	Omisión declaración	Condicionalidad	IMPORTE (Euros)
							PROPUESTO
HERBÁCEOS	160,24	160,24	0,00	0,00	0,00	0,00	160,24
HERBÁCEOS NO ELEGIBLES	0,00	0,00	0,00	0,00	0,00	0,00	0,00
OLIVAR	1.393,20	1.393,20	0,00	0,00	0,00	0,00	1.393,20
TOTAL	1.553,44	1.553,44					1.553,44

RESUMEN DE PAGOS

PROPUESTO	IMPORTE (Euros)			
	PROPUESTO	FEADER (Eje 2)	MAPA	CAPADR
	1.553,44	1.320,42	152,39	80,63

RECINTOS PROPUESTOS

REF.	REFERENCIA SIGPAC	CULTIVO	DESCRIPCIÓN CULTIVO	S/R	G.PAGO	PEND. MEDIA (%)	SUP. DEC. ADMISIBLE (ha)	SUP. COMPROM. (ha)	SUP. AJUSTADA COMPR.(I) (ha)	SUP. CONV. SIGPAC (ha)	SUP. CERTIF. (ha)	SUP. CAMPO (ha)	SUP. CAMPO DETER. CULT. DECLARADO (ha)	SUP. DEC. REDUCIDA (ha)	SUP. PROPUESTA (ha)
170000006993533	18-047-015-011110-002	8000	AVENA-SIN VARIEDAD	S	426	5,40	0,43	0,43	0,43		0,43			0,43	0,43
170000006993543	18-047-015-011117-002	8000	AVENA-SIN VARIEDAD	S	426	13,00	0,22	0,22	0,22		0,22			0,22	0,22
170000006993544	18-047-015-011117-003	8000	AVENA-SIN VARIEDAD	S	426	13,20	0,41	0,41	0,41		0,41			0,41	0,41
170000006993532	18-047-001-00078-002	101010	OLIVAR-PICUAL	S	429	13,40	1,20	1,20	1,20		1,20			1,20	1,20
170000006993537	18-047-013-00504-001	101010	OLIVAR-PICUAL	S	429	10,00	1,67	1,67	1,67		1,67			1,67	1,67
170000006993538	18-047-013-00505-001	101010	OLIVAR-PICUAL	S	429	10,30	0,22	0,22	0,22		0,22			0,22	0,22
170000006993539	18-047-013-00507-005	101010	OLIVAR-PICUAL	S	429	20,10	1,84	1,84	1,84		1,84			1,84	1,84
170000006993540	18-047-013-00507-006	101010	OLIVAR-PICUAL	S	429	24,20	0,02	0,02	0,02		0,02			0,02	0,02
170000006993548	18-047-015-01195-002	101010	OLIVAR-PICUAL	S	429	8,10	0,36	0,36	0,36		0,36			0,36	0,36
170000006993549	18-047-015-01117-001	101010	OLIVAR-PICUAL	S	429	14,20	0,31	0,31	0,31		0,31			0,31	0,31
170000006993542	23-070-003-01083-001	20000	BARBECHO TRADICIONAL-SIN VARIEDAD	S	434	2,00	5,66	5,66	5,66		5,66			5,66	5,66

(1) Superficie declarada admisible ajustada con la superficie comprometida.
(2) Factor de penalización valorando el alcance para el tipo de compromiso.

Puede verificar la integridad de una copia de este documento mediante la lectura del código QR adjunto o mediante el acceso a la dirección <https://ws050.juntadeandalucia.es/verificarFirma> indicando el código de VERIFICACIÓN

FIRMADO POR	JUAN JOSE SOLER GARCIA	FECHA	03/07/2024	
	ROCIO GUIJARRO MILLAN			
VERIFICACIÓN	Pk2jm6MP8Q4FQJJZRRTHBNMQA26B8	PÁGINA	1774/3256	



INCIDENCIAS

INCIDENCIA DESCRIPCIÓN

- 8227 Línea de declaración monitorizada en la que no ha habido respuesta por parte del productor y, por tanto, sin Juicio Experto de campo.
Ref:170000006993541 Recinto:23-070-002-01152-00004 Cultivo:20000 BARBECHO TRADICIONAL-SIN VARIEDAD
- 100402 Recinto solicitado no forma parte de ningún organismo de control autorizado para la producción ecológica en Andalucía o fecha de inscripción posterior al plazo establecido (Anexo I. Criterios de Subvencionabilidad. Orden 28 de marzo de 2023).
Ref:170000006993551 Recinto:18-047-015-01123-00001 Cultivo:8000 AVENA-SIN VARIEDAD Secano
- 100412 Número de hectáreas validadas inferior a la superficie mínima permitida por el grupo de cultivo (Anexo I. Criterios de Subvencionabilidad. Orden 28 de marzo de 2023).
Sup. Resuelta:0 Grupo de Pago:FRUTALES SECANO
- 100413 Recinto perteneciente a grupo de cultivo que no cumple con la superficie mínima requerida (Anexo I. Criterios de Subvencionabilidad. Orden 28 de marzo de 2023).
Ref:170000006993552 Recinto:18-047-005-00406-00001 Cultivo:104007 ALMENDROS-COMUNA Secano Sup. Declarada:0,82 Superficie Resolver:0,82
Ref:170000006993554 Recinto:18-047-006-00239-00001 Cultivo:104007 ALMENDROS-COMUNA Secano Sup. Declarada:1,89 Superficie Resolver:1,89
Ref:170000006993556 Recinto:18-047-010-00076-00001 Cultivo:104007 ALMENDROS-COMUNA Secano Sup. Declarada:0,7 Superficie Resolver:0,7
- 100424 Solicita recinto que no está comprometido para la operación.
Ref:170000006993551 Recinto:18-047-015-01123-00001 Cultivo:8000 AVENA-SIN VARIEDAD Secano
Ref:170000006993541 Recinto:23-070-002-01152-00004 Cultivo:20000 BARBECHO TRADICIONAL-SIN VARIEDAD Secano

(1) Superficie declarada admisible ajustada con la superficie comprometida.
(2) Factor de penalización valorando el alcance para el tipo de compromiso.

Puede verificar la integridad de una copia de este documento mediante la lectura del código QR adjunto o mediante el acceso a la dirección <https://ws050.juntadeandalucia.es/verificarFirma> indicando el código de VERIFICACIÓN

FIRMADO POR	JUAN JOSE SOLER GARCIA	FECHA	03/07/2024	
	ROCIO GUIJARRO MILLAN			
VERIFICACIÓN	Pk2jm6MP8Q4FQJJZRRTHBNMQA26B8	PÁGINA	1775/3256	



APELLIDOS Y NOMBRE / RAZÓN SOCIAL

MARTINEZ GARCIA ANTONIO

NIF
****8551*

EXPEDIENTE
1127660

ANUALIDAD DE PAGO
1ª

IMPORTE POR ANUALIDAD

	2023	2024	2025	2026	2027
IMPORTE MÁXIMO SUBVENCIONABLE	2.465,74 €	2.465,74 €	2.465,74 €	2.465,74 €	2.465,74 €
IMPORTE MEDIO DE TRANSFERENCIA (€/ha)	225,39 €	225,39 €	225,39 €	225,39 €	225,39 €

RESUMEN DE UNIDADES

Cód	GRUPO DE PAGO	Sup. Dec. Admisible (ha)	Sup. Comprometida (ha)	Sup. ajustada compromiso (1) (ha)	% sobredec.	Sup. Propuesta (ha)	Importe Declarado	Importe Topado	Importe Propuesto	Importe tras sobredec.
432	FRUTALES SECANO	10,19		10,19	0,00	10,19	2.203,49	2.203,49	2.203,49	2.203,49
433	FRUTALES REGADÍO	0,75		0,75	0,00	0,75	262,25	262,25	262,25	262,25
TOTAL		10,94	10,94	10,94		10,94	2.465,74	2.465,74	2.465,74	2.465,74

APLICACIÓN DE REDUCCIONES Y PENALIZACIONES

GRUPO DE PAGO	Importe Calculado	Importe prereduc.	Criterios de subvencionabilidad y compromisos	Presentación tardía	Omisión declaración	Condicionalidad	IMPORTE (Euros)
							PROPUESTO
FRUTALES REGADÍO	262,25	262,25	0,00	0,00	0,00	0,00	262,25
FRUTALES SECANO	2.203,49	2.203,49	0,00	0,00	0,00	0,00	2.203,49
TOTAL	2.465,74	2.465,74					2.465,74

RESUMEN DE PAGOS

PROPUESTO	IMPORTE (Euros)			
	PROPUESTO	FEADER (Eje 2)	MAPA	CAPADR
PROPUESTO	2.465,74	2.095,88	241,89	127,97

RECINTOS PROPUESTOS

REF.	REFERENCIA SIGPAC	CULTIVO DESCRIPCIÓN CULTIVO	S/R	G.PAGO	PEND. MEDIA (%)	SUP. DEC. ADMISIBLE (ha)	SUP. COMPROM. (ha)	SUP. AJUSTADA COMPR.(1) (ha)	SUP. CONV. SIGPAC (ha)	SUP. CERTIF. (ha)	SUP. CAMPO (ha)	SUP. CAMPO DETER. CULT. DECLARADO (ha)	SUP. DEC. REDUCIDA (ha)	SUP. PROPUESTA (ha)
-987057	18-084-005-01240-001	104003 ALMENDROS-ANTOÑETA	S	432	2,10	5,03	5,03	5,03		5,03			5,03	5,03
4582827	18-084-007-00189-001	104057 ALMENDROS-AVIJOR	S	432	2,90	3,29	3,29	3,29		3,29			3,29	3,29
1700000004755587	18-084-008-00252-001	104057 ALMENDROS-AVIJOR	S	432	7,20	1,33	1,33	1,33		1,33			1,33	1,33
1700000004755588	18-084-004-00426-001	104020 ALMENDROS-GUARA	S	432	9,50	0,54	0,54	0,54		0,54			0,54	0,54
-987056	18-084-003-00590-002	104037 ALMENDROS-SOLETA	R	433	16,50	0,08	0,08	0,08		0,08			0,08	0,08
-987055	18-084-003-00584-002	104037 ALMENDROS-SOLETA	R	433	18,70	0,02	0,02	0,02		0,02			0,02	0,02
1700000004755586	18-084-003-00386-001	104057 ALMENDROS-AVIJOR	R	433	3,00	0,19	0,19	0,19		0,19			0,19	0,19
1700000004755589	18-084-003-00590-001	104037 ALMENDROS-SOLETA	R	433	12,40	0,24	0,24	0,24		0,24			0,24	0,24
1700000004755592	18-084-003-00711-001	104057 ALMENDROS-AVIJOR	R	433	3,00	0,22	0,22	0,22		0,22			0,22	0,22

(1) Superficie declarada admisible ajustada con la superficie comprometida.
(2) Factor de penalización valorando el alcance para el tipo de compromiso.

Puede verificar la integridad de una copia de este documento mediante la lectura del código QR adjunto o mediante el acceso a la dirección <https://ws050.juntadeandalucia.es/verificarFirma> indicando el código de VERIFICACIÓN

FIRMADO POR	JUAN JOSE SOLER GARCIA	FECHA	03/07/2024	
	ROCIO GUIJARRO MILLAN			
VERIFICACIÓN	Pk2jm6MP8Q4FQJJZRRTHBNMQA26B8	PÁGINA	1776/3256	



APELLIDOS Y NOMBRE / RAZÓN SOCIAL

MARTINEZ GARCIA CONSUELO

NIF
****0464*

EXPEDIENTE
1106243

ANUALIDAD DE PAGO
1ª

IMPORTE POR ANUALIDAD

	2023	2024	2025	2026	2027
IMPORTE MÁXIMO SUBVENCIONABLE	1.347,18 €	1.347,18 €	1.347,18 €	1.347,18 €	1.347,18 €
IMPORTE MEDIO DE TRANSFERENCIA (€/ha)	216,24 €	216,24 €	216,24 €	216,24 €	216,24 €

RESUMEN DE UNIDADES

Cód	GRUPO DE PAGO	Sup. Dec. Admisible (ha)	Sup. Comprometida (ha)	Sup. ajustada compromiso (I) (ha)	% sobredec.	Sup. Propuesta (ha)	Importe Declarado	Importe Topado	Importe Propuesto	Importe tras sobredec.
432	FRUTALES SECANO	6,23		6,23	0,00	6,23	1.347,18	1.347,18	1.347,18	1.347,18
TOTAL		6,23	6,23	6,23		6,23	1.347,18	1.347,18	1.347,18	1.347,18

APLICACIÓN DE REDUCCIONES Y PENALIZACIONES

GRUPO DE PAGO	Importe Calculado	Importe prereduc.	Criterios de subvencionabilidad y compromisos	Presentación tardía	Omisión declaración	Condicionalidad	IMPORTE (Euros) PROPUESTO
FRUTALES SECANO	1.347,18	1.347,18	0,00	0,00	0,00	0,00	1.347,18
TOTAL	1.347,18	1.347,18					1.347,18

RESUMEN DE PAGOS

	IMPORTE (Euros)		
	PROPUESTO	FEADER (Eje 2)	MAPA
PROPUESTO	1.347,18	1.145,10	132,16
			CAPADR 69,92

RECINTOS PROPUESTOS

REF.	REFERENCIA SIGPAC	CULTIVO	DESCRIPCIÓN CULTIVO	S/R	G.PAGO	PEND. MEDIA (%)	SUP. DEC. ADMISIBLE (ha)	SUP. COMPROM. (ha)	SUP. AJUSTADA COMPR.(I) (ha)	SUP. CONV. SIGPAC (ha)	SUP. CERTIE (ha)	SUP. CAMPO (ha)	SUP. CAMPO DETER. CULT. DECLARADO (ha)	SUP. DEC. REDUCIDA (ha)	SUP. PROPUESTA (ha)
-990934	18-167-021-00317-002	104014	ALMENDROS-FERRAGNES	S	432	36,40	0,53	0,53	0,53		0,53			0,53	0,53
1700000005566374	18-167-001-00152-001	104014	ALMENDROS-FERRAGNES	S	432	7,30	1,50	1,50	1,50		1,50			1,50	1,50
1700000005566375	18-167-021-00317-001	104014	ALMENDROS-FERRAGNES	S	432	24,10	1,56	1,56	1,56		1,56			1,56	1,56
1700000005566376	18-167-021-00340-001	104014	ALMENDROS-FERRAGNES	S	432	19,00	2,64	2,64	2,64		2,64			2,64	2,64

(1) Superficie declarada admisible ajustada con la superficie comprometida.
(2) Factor de penalización valorando el alcance para el tipo de compromiso.

Puede verificar la integridad de una copia de este documento mediante la lectura del código QR adjunto o mediante el acceso a la dirección <https://ws050.juntadeandalucia.es/verificarFirma> indicando el código de VERIFICACIÓN

FIRMADO POR	JUAN JOSE SOLER GARCIA	FECHA	03/07/2024	
	ROCIO GUIJARRO MILLAN			
VERIFICACIÓN	Pk2jm6MP8Q4FQJJZRRTHBNMQA26B8	PÁGINA	1777/3256	



APELLIDOS Y NOMBRE / RAZÓN SOCIAL MARTINEZ GARCIA JOSE
NIF ****2395*
EXPEDIENTE 1282533
ANUALIDAD DE PAGO 1ª

IMPORTE POR ANUALIDAD

	2023	2024	2025	2026	2027
IMPORTE MÁXIMO SUBVENCIONABLE	919,71 €	919,71 €	919,71 €	919,71 €	919,71 €
IMPORTE MEDIO DE TRANSFERENCIA (€/ha)	247,90 €	247,90 €	247,90 €	247,90 €	247,90 €

RESUMEN DE UNIDADES

Cód	GRUPO DE PAGO	Sup. Dec. Admisible (ha)	Sup. Comprometida (ha)	Sup. ajustada compromiso (1) (ha)	% sobredec.	Sup. Propuesta (ha)	Importe Declarado	Importe Topado	Importe Propuesto	Importe tras sobredec.
429	OLIVAR	3,79		3,71	0,00	3,71	919,71	919,71	919,71	919,71
TOTAL		3,79	3,71	3,71		3,71	919,71	919,71	919,71	919,71

APLICACIÓN DE REDUCCIONES Y PENALIZACIONES

GRUPO DE PAGO	Importe Calculado	Importe prereduc.	Criterios de subvencionabilidad y compromisos	Presentación tardía	Omisión declaración	Condicionalidad	IMPORTE (Euros) PROPUESTO
OLIVAR	919,71	919,71	0,00	0,00	0,00	0,00	919,71
TOTAL	919,71	919,71					919,71

RESUMEN DE PAGOS

	IMPORTE (Euros)			
	PROPUESTO	FEADER (Eje 2)	MAPA	CAPADR
PROPUESTO	919,71	781,75	90,22	47,74

RECINTOS PROPUESTOS

REF.	REFERENCIA SIGPAC	CULTIVO	DESCRIPCIÓN CULTIVO	S/R	G.PAGO	PEND. MEDIA (%)	SUP. DEC. ADMISIBLE (ha)	SUP. COMPROM. (ha)	SUP. AJUSTADA COMPROM. (1) (ha)	SUP. CONV. SIGPAC (ha)	SUP. CERTIE. (ha)	SUP. CAMPO (ha)	SUP. CAMPO DETER. CULT. DECLARADO (ha)	SUP. DEC. REDUCIDA (ha)	SUP. PROPUESTA (ha)
1700000006287752	18-047-003-00449-001	101010	OLIVAR-PICUAL	R	429	16,00	0,05	0,05	0,05		0,05			0,05	0,05
1700000006287753	18-047-013-00184-002	101010	OLIVAR-PICUAL	S	429	39,70	0,13	0,13	0,13		0,13			0,13	0,13
1700000006287754	18-047-013-00185-003	101010	OLIVAR-PICUAL	S	429	41,10	0,65	0,65	0,65		0,65			0,65	0,65
1700000006287757	18-047-013-00185-008	101010	OLIVAR-PICUAL	S	429	38,60	0,33	0,33	0,33		0,33			0,33	0,33
1700000006287758	18-047-013-00094-002	101010	OLIVAR-PICUAL	S	429	22,90	1,39	1,39	1,39		1,39			1,39	1,39
1700000006287759	18-047-013-00587-001	101010	OLIVAR-PICUAL	S	429	24,00	1,15	1,07	1,07		1,15			1,07	1,07
1700000006287760	18-047-013-09015-002	101010	OLIVAR-PICUAL	S	429	11,70	0,07	0,07	0,07		0,07			0,07	0,07
1700000006287761	18-047-003-00489-001	101010	OLIVAR-PICUAL	R	429	26,30	0,02	0,02	0,02		0,02			0,02	0,02

INCIDENCIAS

INCIDENCIA DESCRIPCIÓN

4272 Verifica que las líneas de declaración de las Solicitudes Únicas no tienen solapes con la capa de Retroactividad Gráfica (ambas de la misma campaña) a nivel de expediente/línea de declaración gráfica de la solicitud.
 Ref:1700000006287759 Recinto:18-047-013-00587-00001 Cultivo: - Agregado de la referencia del recinto.:0 Zona de la referencia del recinto.:0 Superficie solapada.:0,08 Id. Incid.:95948149

(1) Superficie declarada admisible ajustada con la superficie comprometida.
 (2) Factor de penalización valorando el alcance para el tipo de compromiso.

Puede verificar la integridad de una copia de este documento mediante la lectura del código QR adjunto o mediante el acceso a la dirección https://ws050.juntadeandalucia.es/verificarFirma indicando el código de VERIFICACIÓN					
FIRMADO POR	JUAN JOSE SOLER GARCIA		FECHA		03/07/2024
	ROCIO GUIJARRO MILLAN				
VERIFICACIÓN	Pk2jm6MP8Q4FQJJZRRTHBNMQA26B8		PÁGINA		1778/3256



<u>APELLIDOS Y NOMBRE / RAZÓN SOCIAL</u>	<u>NIF</u>	<u>EXPEDIENTE</u>	<u>ANUALIDAD DE PAGO</u>
MARTINEZ GARCIA MARIA	****4003*	1001519	

RESUMEN DE PAGOS

	<u>IMPORTE (Euros)</u>			
	<u>PROPUESTO</u>	<u>FEADER (Eje 2)</u>	<u>MAPA</u>	<u>CAPADR</u>
PROPUESTO	0,00	0,00	0,00	0,00

INCIDENCIAS

INCIDENCIA DESCRIPCIÓN

- 7162 Se advierte que en el impreso DATOS DE RECINTOS no está consignada la operación solicitada en el impreso SOLICITA LINEAS DE AYUDA DE DESARROLLO RURAL.
- 101008 Expediente sin compromisos vigentes.
Operación:6503.2

(1) Superficie declarada admisible ajustada con la superficie comprometida.
(2) Factor de penalización valorando el alcance para el tipo de compromiso.

Puede verificar la integridad de una copia de este documento mediante la lectura del código QR adjunto o mediante el acceso a la dirección https://ws050.juntadeandalucia.es/verificarFirma indicando el código de VERIFICACIÓN				
FIRMADO POR	JUAN JOSE SOLER GARCIA	FECHA	03/07/2024	
	ROCIO GUIJARRO MILLAN			
VERIFICACIÓN	Pk2jm6MP8Q4FQJJZRRTHBNMQA26B8	PÁGINA	1779/3256	



APELLIDOS Y NOMBRE / RAZÓN SOCIAL

MARTINEZ GONZALEZ ANDRES

NIF

****6034*

EXPEDIENTE

1044082

ANUALIDAD DE PAGO

1ª

IMPORTE POR ANUALIDAD

	2023	2024	2025	2026	2027
IMPORTE MÁXIMO SUBVENCIONABLE	4.108,56 €	4.108,56 €	4.108,56 €	4.108,56 €	4.108,56 €
IMPORTE MEDIO DE TRANSFERENCIA (€/ha)	216,24 €	216,24 €	216,24 €	216,24 €	216,24 €

RESUMEN DE UNIDADES

Cód	GRUPO DE PAGO	Sup. Dec. Admisible (ha)	Sup. Comprometida (ha)	Sup. ajustada compromiso (1) (ha)	% sobredec.	Sup. Propuesta (ha)	Importe Declarado	Importe Topado	Importe Propuesto	Importe tras sobredec.
432	FRUTALES SECANO	19,00		19,00	0,00	19,00	4.108,56	4.108,56	4.108,56	4.108,56
TOTAL		19,00	19,00	19,00		19,00	4.108,56	4.108,56	4.108,56	4.108,56

APLICACIÓN DE REDUCCIONES Y PENALIZACIONES

GRUPO DE PAGO	Importe Calculado	Importe prerreduc.	Criterios de subvencionabilidad y compromisos	Presentación tardía	Omisión declaración	Condicionalidad	IMPORTE (Euros) PROPUESTO
FRUTALES SECANO	4.108,56	4.108,56	0,00	0,00	0,00	0,00	4.108,56
TOTAL	4.108,56	4.108,56					4.108,56

RESUMEN DE PAGOS

	IMPORTE (Euros)			
	PROPUESTO	FEADER (Eje 2)	MAPA	CAPADR
PROPUESTO	4.108,56	3.492,28	403,05	213,23

RECINTOS PROPUESTOS

REF.	REFERENCIA SIGPAC	CULTIVO DESCRIPCIÓN CULTIVO	S/R	G.PAGO	PEND. MEDIA (%)	SUP. DEC. ADMISIBLE (ha)	SUP. COMPROM. (ha)	SUP. AJUSTADA COMPROM. (1) (ha)	SUP. CONV. SIGPAC (ha)	SUP. CERTIE. (ha)	SUP. CAMPO (ha)	SUP. CAMPO DETER. CULT. DECLARADO (ha)	SUP. DEC. REDUCIDA (ha)	SUP. PROPUESTA (ha)
-907865	18-057-010-00114-003	104020 ALMENDROS-GUARA	S	432	14,40	2,73	2,73	2,73		2,73			2,73	2,73
1700000002282285	04-037-034-00019-001	104026 ALMENDROS-MARTA	S	432	4,80	0,47	0,47	0,47		0,47			0,47	0,47
1700000002282286	04-037-034-00022-002	104020 ALMENDROS-GUARA	S	432	12,70	0,26	0,26	0,26		0,26			0,26	0,26
1700000002282287	04-037-034-00023-001	104026 ALMENDROS-MARTA	S	432	7,50	0,42	0,42	0,42		0,42			0,42	0,42
1700000002282288	04-037-034-00024-001	104020 ALMENDROS-GUARA	S	432	7,00	0,44	0,44	0,44		0,44			0,44	0,44
1700000002282289	04-037-038-00010-001	104020 ALMENDROS-GUARA	S	432	14,10	0,72	0,72	0,72		0,72			0,72	0,72
1700000002282290	18-057-014-00332-001	104057 ALMENDROS-AVIJOR	S	432	4,00	1,03	1,03	1,03		1,03			1,03	1,03
1700000002282291	04-037-039-00195-011	104026 ALMENDROS-MARTA	S	432	10,40	0,82	0,82	0,82		0,82			0,82	0,82
1700000002282292	04-037-039-00195-020	104026 ALMENDROS-MARTA	S	432	10,30	0,18	0,18	0,18		0,18			0,18	0,18
1700000002282294	18-057-013-00059-002	104020 ALMENDROS-GUARA	S	432	16,50	1,67	1,67	1,67		1,67			1,67	1,67
1700000002282295	18-057-013-00149-001	104020 ALMENDROS-GUARA	S	432	5,90	3,62	3,62	3,62		3,62			3,62	3,62
1700000002282296	18-057-014-00159-002	104020 ALMENDROS-GUARA	S	432	4,80	0,48	0,48	0,48		0,48			0,48	0,48
1700000002282297	18-057-014-00160-001	104020 ALMENDROS-GUARA	S	432	6,60	0,50	0,50	0,50		0,50			0,50	0,50
1700000002282298	18-057-014-00227-001	104057 ALMENDROS-AVIJOR	S	432	3,10	2,02	2,02	2,02		2,02			2,02	2,02
1700000002282299	18-057-014-00249-001	104026 ALMENDROS-MARTA	S	432	5,70	1,29	1,29	1,29		1,29			1,29	1,29
1700000002282300	18-057-014-00331-001	104020 ALMENDROS-GUARA	S	432	3,50	2,35	2,35	2,35		2,35			2,35	2,35

(1) Superficie declarada admisible ajustada con la superficie comprometida.
(2) Factor de penalización valorando el alcance para el tipo de compromiso.

Puede verificar la integridad de una copia de este documento mediante la lectura del código QR adjunto o mediante el acceso a la dirección <https://ws050.juntadeandalucia.es/verificarFirma> indicando el código de VERIFICACIÓN

FIRMADO POR	JUAN JOSE SOLER GARCIA	FECHA	03/07/2024	
	ROCIO GUIJARRO MILLAN			
VERIFICACIÓN	Pk2jm6MP8Q4FQJJZRRTHBNMQA26B8	PÁGINA	1780/3256	



APELLIDOS Y NOMBRE / RAZÓN SOCIAL
MARTINEZ GONZALEZ FRANCISCA

NIF
****6083*

EXPEDIENTE
1036373

ANUALIDAD DE PAGO
1ª

IMPORTE POR ANUALIDAD

	2023	2024	2025	2026	2027
IMPORTE MÁXIMO SUBVENCIONABLE	4.197,22 €	4.197,22 €	4.197,22 €	4.197,22 €	4.197,22 €
IMPORTE MEDIO DE TRANSFERENCIA (€/ha)	216,24 €	216,24 €	216,24 €	216,24 €	216,24 €

RESUMEN DE UNIDADES

Cód	GRUPO DE PAGO	Sup. Dec. Admisible (ha)	Sup. Comprometida (ha)	Sup. ajustada compromiso (1) (ha)	% sobredec.	Sup. Propuesta (ha)	Importe Declarado	Importe Topado	Importe Propuesto	Importe tras sobredec.
432	FRUTALES SECANO	19,41		19,41	0,00	19,41	4.197,22	4.197,22	4.197,22	4.197,22
TOTAL		19,41	19,41	19,41		19,41	4.197,22	4.197,22	4.197,22	4.197,22

APLICACIÓN DE REDUCCIONES Y PENALIZACIONES

GRUPO DE PAGO	Importe Calculado	Importe prereduc.	Criterios de subvencionabilidad y compromisos	Presentación tardía	Omisión declaración	Condicionabilidad	IMPORTE (Euros) PROPUESTO
FRUTALES SECANO	4.197,22	4.197,22	0,00	0,00	0,00	0,00	4.197,22
TOTAL	4.197,22	4.197,22					4.197,22

RESUMEN DE PAGOS

	IMPORTE (Euros)			
	PROPUESTO	FEADER (Eje 2)	MAPA	CAPADR
PROPUESTO	4.197,22	3.567,64	411,75	217,83

RECINTOS PROPUESTOS

REF.	REFERENCIA SIGPAC	CULTIVO DESCRIPCIÓN CULTIVO	S/R	G.PAGO	PEND. MEDIA (%)	SUP. DEC. ADMISIBLE (ha)	SUP. COMPROM. (ha)	SUP. AJUSTADA COMPROM. (1) (ha)	SUP. CONV. SIGPAC (ha)	SUP. CERTIE. (ha)	SUP. CAMPO (ha)	SUP. CAMPO DETER. CULT. DECLARADO (ha)	SUP. DEC. REDUCIDA (ha)	SUP. PROPUESTA (ha)
1700000002684301	18-087-003-00050-001	104022 ALMENDROS-LARGUETA	S	432	7,40	2,45	2,45	2,45		2,45			2,45	2,45
1700000002684302	18-087-005-00042-002	104020 ALMENDROS-GUARA	S	432	8,10	0,69	0,69	0,69		0,69			0,69	0,69
1700000002684303	18-087-003-00065-001	104020 ALMENDROS-GUARA	S	432	4,20	5,16	5,16	5,16		5,16			5,16	5,16
1700000002684304	18-087-005-00046-002	104020 ALMENDROS-GUARA	S	432	9,00	0,68	0,68	0,68		0,68			0,68	0,68
1700000002684305	18-087-005-00050-002	104020 ALMENDROS-GUARA	S	432	15,20	0,19	0,19	0,19		0,19			0,19	0,19
1700000002684306	18-087-005-00051-002	104020 ALMENDROS-GUARA	S	432	18,20	0,18	0,18	0,18		0,18			0,18	0,18
1700000002684307	18-087-005-00052-002	104020 ALMENDROS-GUARA	S	432	16,10	0,42	0,42	0,42		0,42			0,42	0,42
1700000002684308	18-087-005-00053-003	104020 ALMENDROS-GUARA	S	432	13,10	0,45	0,45	0,45		0,45			0,45	0,45
1700000002684309	18-087-005-00052-003	104020 ALMENDROS-GUARA	S	432	10,60	0,07	0,07	0,07		0,07			0,07	0,07
1700000002684310	18-087-005-00053-002	104020 ALMENDROS-GUARA	S	432	17,00	0,11	0,11	0,11		0,11			0,11	0,11
1700000002684311	18-087-005-00053-001	104020 ALMENDROS-GUARA	S	432	6,10	0,12	0,12	0,12		0,12			0,12	0,12
1700000002684312	18-087-005-00049-001	104022 ALMENDROS-LARGUETA	S	432	9,20	0,60	0,60	0,60		0,60			0,60	0,60
1700000002684313	18-087-005-00046-001	104057 ALMENDROS-AVIJOR	S	432	15,60	1,41	1,41	1,41		1,41			1,41	1,41
1700000002684314	18-087-005-00061-001	104020 ALMENDROS-GUARA	S	432	6,20	4,73	4,73	4,73		4,73			4,73	4,73
1700000002684315	18-087-003-00059-001	104020 ALMENDROS-GUARA	S	432	5,70	2,15	2,15	2,15		2,15			2,15	2,15

(1) Superficie declarada admisible ajustada con la superficie comprometida.
(2) Factor de penalización valorando el alcance para el tipo de compromiso.

Puede verificar la integridad de una copia de este documento mediante la lectura del código QR adjunto o mediante el acceso a la dirección <https://ws050.juntadeandalucia.es/verificarFirma> indicando el código de VERIFICACIÓN

FIRMADO POR	JUAN JOSE SOLER GARCIA	FECHA	03/07/2024	
	ROCIO GUIJARRO MILLAN			
VERIFICACIÓN	Pk2jm6MP8Q4FQJJZRRTHBNMQA26B8	PÁGINA	1781/3256	



APELLIDOS Y NOMBRE / RAZÓN SOCIAL

MARTINEZ GUERRERO FATIMA MARIA

NIF

***4687*

EXPEDIENTE

1143882

ANUALIDAD DE PAGO

1ª

IMPORTE POR ANUALIDAD

	2023	2024	2025	2026	2027
IMPORTE MÁXIMO SUBVENCIONABLE	3.978,82 €	3.978,82 €	3.978,82 €	3.978,82 €	3.978,82 €
IMPORTE MEDIO DE TRANSFERENCIA (€/ha)	216,24 €	216,24 €	216,24 €	216,24 €	216,24 €

RESUMEN DE UNIDADES

Cód	GRUPO DE PAGO	Sup. Dec. Admisible (ha)	Sup. Comprometida (ha)	Sup. ajustada compromiso (I) (ha)	% sobredec.	Sup. Propuesta (ha)	Importe Declarado	Importe Topado	Importe Propuesto	Importe tras sobredec.
432	FRUTALES SECANO	18,40		18,40	0,00	18,40	3.978,82	3.978,82	3.978,82	3.978,82
TOTAL		18,40	18,40	18,40		18,40	3.978,82	3.978,82	3.978,82	3.978,82

APLICACIÓN DE REDUCCIONES Y PENALIZACIONES

GRUPO DE PAGO	Importe Calculado	Importe prerreduc.	Importe subvencionabilidad y compromisos	Presentación tardía	Omisión declaración	Condicionalidad	IMPORTE (Euros) PROPUESTO
FRUTALES SECANO	3.978,82		0,00	0,00	2,00	0,00	3.899,24
TOTAL	3.978,82	3.978,82					3.899,24

RESUMEN DE PAGOS

	IMPORTE (Euros)			
	PROPUESTO	FEADER (Eje 2)	MAPA	CAPADR
PROPUESTO	3.899,24	3.314,35	382,52	202,37

RECINTOS PROPUESTOS

REF.	REFERENCIA SIGPAC	CULTIVO	DESCRIPCIÓN CULTIVO	S/R	G.PAGO	PEND. MEDIA (%)	SUP. DEC. ADMISIBLE (ha)	SUP. COMPROM. (ha)	SUP. AJUSTADA COMPROM. (I) (ha)	SUP. CONV. SIGPAC (ha)	SUP. CERTIE (ha)	SUP. CAMPO (ha)	SUP. CAMPO DETER. CULT. DECLARADO (ha)	SUP. DEC. REDUCIDA (ha)	SUP. PROPUESTA (ha)
170000005302150	18-057-014-00643-001	104020	ALMENDROS-GUARA	S	432	9,80	0,47	0,47	0,47		0,47			0,47	0,47
1700000005302151	18-057-021-00098-001	104020	ALMENDROS-GUARA	S	432	3,60	3,47	3,47	3,47		3,47			3,47	3,47
1700000005302152	18-057-900-09601-070	104020	ALMENDROS-GUARA	S	432	3,90	0,21	0,21	0,21		0,21			0,21	0,21
1700000005302153	18-057-021-00108-001	104019	ALMENDROS-GLORIETA	S	432	3,10	0,27	0,27	0,27		0,27			0,27	0,27
1700000005302154	18-057-021-00127-001	104020	ALMENDROS-GUARA	S	432	5,00	0,10	0,10	0,10		0,10			0,10	0,10
1700000005302155	18-057-900-09601-037	104020	ALMENDROS-GUARA	S	432	2,50	0,08	0,08	0,08		0,08			0,08	0,08
1700000005302157	18-057-021-00125-001	104020	ALMENDROS-GUARA	S	432	6,10	0,08	0,08	0,08		0,08			0,08	0,08
1700000005302158	18-057-021-00122-001	104020	ALMENDROS-GUARA	S	432	9,30	0,56	0,56	0,56		0,56			0,56	0,56
1700000005302159	18-057-021-00124-001	104020	ALMENDROS-GUARA	S	432	5,20	0,25	0,25	0,25		0,25			0,25	0,25
1700000005302160	18-057-014-00631-004	104020	ALMENDROS-GUARA	S	432	8,50	1,59	1,59	1,59		1,59			1,59	1,59
1700000005302161	18-057-014-00666-001	104020	ALMENDROS-GUARA	S	432	11,20	6,59	6,59	6,59		6,59			6,59	6,59
1700000005302163	18-057-014-00588-003	104027	ALMENDROS-MASBOVERA	S	432	7,70	0,21	0,21	0,21		0,21			0,21	0,21
1700000005302164	18-057-900-09601-003	104027	ALMENDROS-MASBOVERA	S	432	9,80	0,19	0,19	0,19		0,19			0,19	0,19
1700000005302165	18-057-900-09601-031	104020	ALMENDROS-GUARA	S	432	5,10	0,06	0,06	0,06		0,06			0,06	0,06
1700000005302166	18-057-014-00631-003	104020	ALMENDROS-GUARA	S	432	12,50	4,23	4,23	4,23		4,23			4,23	4,23
1700000005302167	18-057-900-09601-074	104019	ALMENDROS-GLORIETA	S	432	3,10	0,04	0,04	0,04		0,04			0,04	0,04

INCIDENCIAS

INCIDENCIA DESCRIPCIÓN

256 Solicitud con recintos no declarados en campaña actual con una reducción por omisión de superficie superior al 3%
CÓDIGO PARA EL PORCENTAJE DE REDUCCIÓN POR OMISIÓN QUE CORRESPONDE A LA SOLICITUD:2

(1) Superficie declarada admisible ajustada con la superficie comprometida.
(2) Factor de penalización valorando el alcance para el tipo de compromiso.

Puede verificar la integridad de una copia de este documento mediante la lectura del código QR adjunto o mediante el acceso a la dirección https://ws050.juntadeandalucia.es/verificarFirma indicando el código de VERIFICACIÓN					
FIRMADO POR	JUAN JOSE SOLER GARCIA		FECHA		03/07/2024
	ROCIO GUIJARRO MILLAN				
VERIFICACIÓN	Pk2jm6MP8Q4FQJJZRRTHBNMQA26B8		PÁGINA		1782/3256



APELLIDOS Y NOMBRE / RAZÓN SOCIAL MARTINEZ HEREDIA CONSTANTINO
NIF ****7264*
EXPEDIENTE 1072137
ANUALIDAD DE PAGO 1ª

IMPORTE POR ANUALIDAD

	2023	2024	2025	2026	2027
IMPORTE MÁXIMO SUBVENCIONABLE	2.994,92 €	2.994,92 €	2.994,92 €	2.994,92 €	2.994,92 €
IMPORTE MEDIO DE TRANSFERENCIA (€/ha)	216,24 €	216,24 €	216,24 €	216,24 €	216,24 €

RESUMEN DE UNIDADES

Cód	GRUPO DE PAGO	Sup. Dec. Admisible (ha)	Sup. Comprometida (ha)	Sup. ajustada compromiso (1) (ha)	% sobredec.	Sup. Propuesta (ha)	Importe Declarado	Importe Topado	Importe Propuesto	Importe tras sobredec.
432	FRUTALES SECANO	13,85		13,85	0,00	13,85	2.994,92	2.994,92	2.994,92	2.994,92
TOTAL		13,85	13,85	13,85		13,85	2.994,92	2.994,92	2.994,92	2.994,92

APLICACIÓN DE REDUCCIONES Y PENALIZACIONES

GRUPO DE PAGO	Importe Calculado	Importe prereduc.	Criterios de subvencionabilidad y compromisos	Presentación tardía	Omisión declaración	Condicionalidad	IMPORTE (Euros) PROPUESTO
FRUTALES SECANO	2.994,92	2.994,92	0,00	0,00	0,00	0,00	2.994,92
TOTAL	2.994,92	2.994,92					2.994,92

RESUMEN DE PAGOS

	IMPORTE (Euros)			
	PROPUESTO	FEADER (Eje 2)	MAPA	CAPADR
PROPUESTO	2.994,92	2.545,68	293,80	155,44

RECINTOS PROPUESTOS

REF.	REFERENCIA SIGPAC	CULTIVO DESCRIPCIÓN CULTIVO	S/R	G.PAGO	PEND. MEDIA (%)	SUP. DEC. ADMISIBLE (ha)	SUP. COMPROM. (ha)	SUP. AJUSTADA COMPROM. (1) (ha)	SUP. CONV. SIGPAC (ha)	SUP. CERTIE. (ha)	SUP. CAMPO (ha)	SUP. CAMPO DETER. CULT. DECLARADO (ha)	SUP. DEC. REDUCIDA (ha)	SUP. PROPUESTA (ha)
-1070551	18-100-016-00107-001	104007	S	432	3,80	5,16	5,16	5,16		5,16			5,16	5,16
-1070550	18-100-016-00058-003	104010	S	432	6,60	0,02	0,02	0,02		0,02			0,02	0,02
-1070549	18-100-016-00058-005	104057	S	432	5,00	2,15	2,15	2,15		2,15			2,15	2,15
-1070548	18-100-016-00058-001	104022	S	432	7,70	1,37	1,37	1,37		1,37			1,37	1,37
5270076	18-100-016-00096-001	104057	S	432	3,20	1,37	1,37	1,37		1,37			1,37	1,37
1700000007124384	18-100-016-00059-003	104022	S	432	5,90	0,51	0,51	0,51		0,51			0,51	0,51
1700000007124385	18-100-016-00057-002	104022	S	432	7,40	0,24	0,24	0,24		0,24			0,24	0,24
1700000007124386	18-100-016-00059-002	104022	S	432	5,40	2,78	2,78	2,78		2,78			2,78	2,78
1700000007124387	18-100-016-00056-001	104022	S	432	8,50	0,25	0,25	0,25		0,25			0,25	0,25

(1) Superficie declarada admisible ajustada con la superficie comprometida.
 (2) Factor de penalización valorando el alcance para el tipo de compromiso.

Puede verificar la integridad de una copia de este documento mediante la lectura del código QR adjunto o mediante el acceso a la dirección <https://ws050.juntadeandalucia.es/verificarFirma> indicando el código de VERIFICACIÓN

FIRMADO POR	JUAN JOSE SOLER GARCIA	FECHA	03/07/2024	
	ROCIO GUIJARRO MILLAN			
VERIFICACIÓN	Pk2jm6MP8Q4FQJJZRRTHBNMQA26B8	PÁGINA	1783/3256	



<u>APELLIDOS Y NOMBRE / RAZÓN SOCIAL</u>	<u>NIF</u>	<u>EXPEDIENTE</u>	<u>ANUALIDAD DE PAGO</u>		
MARTINEZ HEREDIA FRANCISCO JAVIER	****6065*	1164988	1ª		
<u>IMPORTE POR ANUALIDAD</u>					
	2023	2024	2025	2026	2027
IMPORTE MÁXIMO SUBVENCIONABLE	1.166,31 €	1.166,31 €	1.166,31 €	1.166,31 €	1.166,31 €
IMPORTE MEDIO DE TRANSFERENCIA (€/ha)	223,86 €	223,86 €	223,86 €	223,86 €	223,86 €

RESUMEN DE UNIDADES

Cód	GRUPO DE PAGO	Sup. Dec. Admisible (ha)	Sup. Comprometida (ha)	Sup. ajustada compromiso (I) (ha)	% sobredec.	Sup. Propuesta (ha)	Importe Declarado	Importe Topado	Importe Propuesto	Importe tras sobredec.
430	HORTÍCOLAS	1,08		1,08	0,00	1,08	273,24	273,24	273,24	273,24
432	FRUTALES SECANO	4,13		4,13	0,00	4,13	893,07	893,07	893,07	893,07
TOTAL		5,21	5,21	5,21		5,21	1.166,31	1.166,31	1.166,31	1.166,31

APLICACIÓN DE REDUCCIONES Y PENALIZACIONES

<u>GRUPO DE PAGO</u>	Importe Calculado	Importe prereduc.	Criterios de subvencionabilidad y compromisos		Presentación tardía	Omisión declaración	Condicionalidad	<u>IMPORTE (Euros)</u>	
			PROPUESTO	PROPUESTO					
FRUTALES SECANO	893,07	893,07	0,00	0,00	0,00	0,00	0,00	893,07	
HORTÍCOLAS	273,24	273,24	0,00	0,00	0,00	0,00	0,00	273,24	
TOTAL	1.166,31	1.166,31						1.166,31	

RESUMEN DE PAGOS

PROPUESTO	<u>IMPORTE (Euros)</u>			
	PROPUESTO	FEADER (Eje 2)	MAPA	CAPADR
PROPUESTO	1.166,31	991,36	114,41	60,54

RECINTOS PROPUESTOS

REF.	REFERENCIA SIGPAC	CULTIVO	DESCRIPCIÓN CULTIVO	S/R	G.PAGO	PEND. MEDIA (%)	SUP. DEC. ADMISIBLE (ha)	SUP. COMPROM. (ha)	SUP. AJUSTADA COMPR.(I) (ha)	SUP. CONV. SIGPAC (ha)	SUP. CERTIF. (ha)	SUP. CAMPO (ha)	SUP. CAMPO DETER. CULT. DECLARADO (ha)	SUP. DEC. REDUCIDA (ha)	SUP. PROPUESTA (ha)
170000004871717	18-054-005-00195-001	197000	TOMATE-SIN VARIEDAD	R	430	4,10	0,62	0,62	0,62		0,62			0,62	0,62
170000004871720	18-054-005-00210-001	197000	TOMATE-SIN VARIEDAD	R	430	4,70	0,22	0,22	0,22		0,22			0,22	0,22
170000004871721	18-054-005-00804-001	197000	TOMATE-SIN VARIEDAD	R	430	3,00	0,24	0,24	0,24		0,24			0,24	0,24
170000004871724	18-054-005-00882-001	104026	ALMENDROS-MARTA	S	432	4,50	0,39	0,39	0,39		0,39			0,39	0,39
170000004871725	18-047-004-00553-002	104026	ALMENDROS-MARTA	S	432	21,80	0,28	0,28	0,28		0,28			0,28	0,28
170000004871726	18-047-004-00526-001	104026	ALMENDROS-MARTA	S	432	26,10	0,15	0,15	0,15		0,15			0,15	0,15
170000004871727	18-047-004-00618-001	104026	ALMENDROS-MARTA	S	432	10,20	0,57	0,57	0,57		0,57			0,57	0,57
170000004871728	18-054-005-00745-001	104026	ALMENDROS-MARTA	S	432	8,60	1,79	1,79	1,79		1,79			1,79	1,79
170000004871729	18-047-004-00570-001	104026	ALMENDROS-MARTA	S	432	10,90	0,23	0,23	0,23		0,23			0,23	0,23
170000004871730	18-047-004-00610-001	104026	ALMENDROS-MARTA	S	432	10,90	0,72	0,72	0,72		0,72			0,72	0,72

INCIDENCIAS

INCIDENCIA DESCRIPCIÓN

100424 Solicita recinto que no está comprometido para la operación.
 Ref:170000004871722 Recinto:18-047-004-00511-00002 Cultivo:101010 OLIVAR-PICUAL Regadío

(1) Superficie declarada admisible ajustada con la superficie comprometida.
 (2) Factor de penalización valorando el alcance para el tipo de compromiso.

Puede verificar la integridad de una copia de este documento mediante la lectura del código QR adjunto o mediante el acceso a la dirección https://ws050.juntadeandalucia.es/verificarFirma indicando el código de VERIFICACIÓN					
FIRMADO POR	JUAN JOSE SOLER GARCIA		FECHA		03/07/2024
	ROCIO GUIJARRO MILLAN				
VERIFICACIÓN	Pk2jm6MP8Q4FQJJZRRTHBNMQA26B8		PÁGINA		1784/3256



<u>APELLIDOS Y NOMBRE / RAZÓN SOCIAL</u>	<u>NIF</u>	<u>EXPEDIENTE</u>	<u>ANUALIDAD DE PAGO</u>
MARTINEZ HERNANDEZ JUAN	***4413*	1250894	1ª

IMPORTE POR ANUALIDAD

	2023	2024	2025	2026	2027
IMPORTE MÁXIMO SUBVENCIONABLE	311,39 €	311,39 €	311,39 €	311,39 €	311,39 €
IMPORTE MEDIO DE TRANSFERENCIA (€/ha)	216,24 €	216,24 €	216,24 €	216,24 €	216,24 €

RESUMEN DE UNIDADES

Cód	GRUPO DE PAGO	Sup. Dec. Admisible (ha)	Sup. Comprometida (ha)	Sup. ajustada compromiso (1) (ha)	% sobredec.	Sup. Propuesta (ha)	Importe Declarado	Importe Topado	Importe Propuesto	Importe tras sobredec.
432	FRUTALES SECANO	1,44		1,44	0,00	1,44	311,39	311,39	311,39	311,39
TOTAL		1,44	1,44	1,44		1,44	311,39	311,39	311,39	311,39

APLICACIÓN DE REDUCCIONES Y PENALIZACIONES

GRUPO DE PAGO	Importe Calculado	Importe prereduc.	Criterios de subvencionabilidad y compromisos	Presentación tardía	Omisión declaración	Condicionalidad	IMPORTE (Euros) PROPUESTO
FRUTALES SECANO	311,39	311,39	0,00	0,00	0,00	0,00	311,39
TOTAL	311,39	311,39					311,39

RESUMEN DE PAGOS

PROPUESTO	IMPORTE (Euros)			
	PROPUESTO	FEADER (Eje 2)	MAPA	CAPADR
PROPUESTO	311,39	264,68	30,55	16,16

RECINTOS PROPUESTOS

REF.	REFERENCIA SIGPAC	CULTIVO	DESCRIPCIÓN CULTIVO	S/R	G.PAGO	PEND. MEDIA (%)	SUP. DEC. ADMISIBLE (ha)	SUP. COMPROM. (ha)	SUP. AJUSTADA COMPR.(1) (ha)	SUP. CONV. SIGPAC (ha)	SUP. CERTIE. (ha)	SUP. CAMPO (ha)	SUP. CAMPO DETER. CULT. DECLARADO (ha)	SUP. DEC. REDUCIDA (ha)	SUP. PROPUESTA (ha)
170000006760232	18-087-008-00028-001	104020	ALMENDROS-GUARA	S	432	5,60	1,44	1,44	1,44		1,44			1,44	1,44

(1) Superficie declarada admisible ajustada con la superficie comprometida.
 (2) Factor de penalización valorando el alcance para el tipo de compromiso.

Puede verificar la integridad de una copia de este documento mediante la lectura del código QR adjunto o mediante el acceso a la dirección <https://ws050.juntadeandalucia.es/verificarFirma> indicando el código de VERIFICACIÓN

FIRMADO POR	JUAN JOSE SOLER GARCIA	FECHA	03/07/2024	
	ROCIO GUIJARRO MILLAN			
VERIFICACIÓN	Pk2jm6MP8Q4FQJJZRRTHBNMQA26B8	PÁGINA	1785/3256	



<u>APELLIDOS Y NOMBRE / RAZÓN SOCIAL</u>	<u>NIF</u>	<u>EXPEDIENTE</u>	<u>ANUALIDAD DE PAGO</u>
MARTINEZ HERRERO ISAAC	****1058*	1188595	

RESUMEN DE PAGOS

	<u>IMPORTE (Euros)</u>			
	<u>PROPUESTO</u>	<u>FEADER (Eje 2)</u>	<u>MAPA</u>	<u>CAPADR</u>
PROPUESTO	0,00	0,00	0,00	0,00

INCIDENCIAS

INCIDENCIA DESCRIPCIÓN

256	Solicitud con recintos no declarados en campaña actual con una reducción por omisión de superficie superior al 3% CÓDIGO PARA EL PORCENTAJE DE REDUCCIÓN POR OMISIÓN QUE CORRESPONDE A LA SOLICITUD:1
7162	Se advierte que en el impreso DATOS DE RECINTOS no está consignada la operación solicitada en el impreso SOLICITA LINEAS DE AYUDA DE DESARROLLO RURAL.
101008	Expediente sin compromisos vigentes. Operación:6503.2

(1) Superficie declarada admisible ajustada con la superficie comprometida.
(2) Factor de penalización valorando el alcance para el tipo de compromiso.

Puede verificar la integridad de una copia de este documento mediante la lectura del código QR adjunto o mediante el acceso a la dirección https://ws050.juntadeandalucia.es/verificarFirma indicando el código de VERIFICACIÓN				
FIRMADO POR	JUAN JOSE SOLER GARCIA	FECHA	03/07/2024	
	ROCIO GUIJARRO MILLAN			
VERIFICACIÓN	Pk2jm6MP8Q4FQJJZRRTHBNMQA26B8	PÁGINA	1786/3256	



APELLIDOS Y NOMBRE / RAZÓN SOCIAL

MARTINEZ HURTADO MIGUEL GERARDO

NIF

***9414*

EXPEDIENTE

1200845

ANUALIDAD DE PAGO

1ª

IMPORTE POR ANUALIDAD

	2023	2024	2025	2026	2027
IMPORTE MÁXIMO SUBVENCIONABLE	1.346,10 €	1.346,10 €	1.346,10 €	1.346,10 €	1.346,10 €
IMPORTE MEDIO DE TRANSFERENCIA (€/ha)	247,90 €	247,90 €	247,90 €	247,90 €	247,90 €

RESUMEN DE UNIDADES

Cód	GRUPO DE PAGO	Sup. Dec. Admisible (ha)	Sup. Comprometida (ha)	Sup. ajustada compromiso (1) (ha)	% sobredec.	Sup. Propuesta (ha)	Importe Declarado	Importe Topado	Importe Propuesto	Importe tras sobredec.
429	OLIVAR	5,43		5,43	0,00	5,43	1.346,10	1.346,10	1.346,10	1.346,10
TOTAL		5,43	5,43	5,43		5,43	1.346,10	1.346,10	1.346,10	1.346,10

APLICACIÓN DE REDUCCIONES Y PENALIZACIONES

GRUPO DE PAGO	Importe Calculado	Importe prereduc.	Criterios de subvencionabilidad y compromisos	Presentación tardía	Omisión declaración	Condicionalidad	IMPORTE (Euros) PROPUESTO
OLIVAR	1.346,10	1.346,10	0,00	0,00	0,00	0,00	1.346,10
TOTAL	1.346,10	1.346,10					1.346,10

RESUMEN DE PAGOS

	IMPORTE (Euros)		
	PROPUESTO	FEADER (Eje 2)	MAPA
PROPUESTO	1.346,10	1.144,19	132,05
			CAPADR 69,86

RECINTOS PROPUESTOS

REF.	REFERENCIA SIGPAC	CULTIVO	DESCRIPCIÓN CULTIVO	S/R	G.PAGO	PEND. MEDIA (%)	SUP. DEC. ADMISIBLE (ha)	SUP. COMPROM. (ha)	SUP. AJUSTADA COMPROM. (1) (ha)	SUP. CONV. SIGPAC (ha)	SUP. CERTIE (ha)	SUP. CAMPO (ha)	SUP. CAMPO DETER. CULT. DECLARADO (ha)	SUP. DEC. REDUCIDA (ha)	SUP. PROPUESTA (ha)
170000007192474	18-162-011-00057-001	101010	OLIVAR-PICUAL	S	429	12,90	5,43	5,43	5,43		6,44			5,43	5,43

(1) Superficie declarada admisible ajustada con la superficie comprometida.
(2) Factor de penalización valorando el alcance para el tipo de compromiso.

Puede verificar la integridad de una copia de este documento mediante la lectura del código QR adjunto o mediante el acceso a la dirección <https://ws050.juntadeandalucia.es/verificarFirma> indicando el código de VERIFICACIÓN

FIRMADO POR	JUAN JOSE SOLER GARCIA	FECHA	03/07/2024	
	ROCIO GUIJARRO MILLAN			
VERIFICACIÓN	Pk2jm6MP8Q4FQJJZRRTHBNMQA26B8	PÁGINA	1787/3256	



APELLIDOS Y NOMBRE / RAZÓN SOCIAL

MARTINEZ IZQUIERDO ANTONIA

NIF

***6477*

EXPEDIENTE

1040795

ANUALIDAD DE PAGO

1ª

IMPORTE POR ANUALIDAD

	2023	2024	2025	2026	2027
IMPORTE MÁXIMO SUBVENCIONABLE	7.901,15 €	7.901,15 €	7.901,15 €	7.901,15 €	7.901,15 €
IMPORTE MEDIO DE TRANSFERENCIA (€/ha)	200,33 €	200,33 €	200,33 €	200,33 €	200,33 €

RESUMEN DE UNIDADES

Cód	GRUPO DE PAGO	Sup. Dec. Admisible (ha)	Sup. Comprometida (ha)	Sup. ajustada compromiso (1) (ha)	% sobredec.	Sup. Propuesta (ha)	Importe Declarado	Importe Topado	Importe Propuesto	Importe tras sobredec.
426	HERBÁCEOS	1,30		1,30	0,00	1,30	196,52	196,52	196,52	196,52
432	FRUTALES SECANO	35,63		35,63	0,00	35,63	7.704,63	7.704,63	7.704,63	7.704,63
434	HERBÁCEOS NO ELEGIBLES	2,51		2,51	0,00	2,51	0,00	0,00	0,00	0,00
TOTAL		39,44	39,44	39,44		39,44	7.901,15	7.901,15	7.901,15	7.901,15

APLICACIÓN DE REDUCCIONES Y PENALIZACIONES

GRUPO DE PAGO	Importe Calculado	Importe prereduc.	Criterios de subvencionabilidad y compromisos	Presentación tardía	Omisión declaración	Condicionalidad	IMPORTE (Euros)
							PROPUESTO
FRUTALES SECANO	7.704,63	7.704,63	0,00	0,00	1,00	0,00	7.627,58
HERBÁCEOS	196,52	196,52	0,00	0,00	1,00	0,00	194,55
HERBÁCEOS NO ELEGIBLES	0,00	0,00	0,00	0,00	1,00	0,00	0,00
TOTAL	7.901,15	7.901,15					7.822,13

RESUMEN DE PAGOS

PROPUESTO	IMPORTE (Euros)			
	PROPUESTO	FEADER (Eje 2)	MAPA	CAPADR
	7.822,13	6.648,81	767,36	405,96

(1) Superficie declarada admisible ajustada con la superficie comprometida.
(2) Factor de penalización valorando el alcance para el tipo de compromiso.

Puede verificar la integridad de una copia de este documento mediante la lectura del código QR adjunto o mediante el acceso a la dirección <https://ws050.juntadeandalucia.es/verificarFirma> indicando el código de VERIFICACIÓN

FIRMADO POR	JUAN JOSE SOLER GARCIA	FECHA	03/07/2024	
	ROCIO GUIJARRO MILLAN			
VERIFICACIÓN	Pk2jm6MP8Q4FQJJZRRTHBNMQA26B8	PÁGINA	1788/3256	



RECINTOS PROPUESTOS

REF.	REFERENCIA SIGPAC	CULTIVO DESCRIPCIÓN CULTIVO	S/R	G.PAGO	PEND. MEDIA (%)	SUP. DEC. ADMISIBLE (ha)	SUP. COMPROM. (ha)	SUP. AJUSTADA COMPR.(1) (ha)	SUP. CONV. SIGPAC (ha)	SUP. CERTIF. (ha)	SUP. CAMPO DECLARADO (ha)	SUP. CAMPO DETER. CULT. DECLARADO (ha)	SUP. DEC. REDUCIDA (ha)	SUP. PROPUESTA (ha)
170000006899970	18-057-041-00046-001	1000 TRIGO BLANDO-SIN VARIEDAD	S	426	10,00	0,55	0,55	0,55		0,55			0,55	0,55
170000006899971	18-057-041-00042-001	1000 TRIGO BLANDO-SIN VARIEDAD	S	426	7,90	0,75	0,75	0,75		0,75			0,75	0,75
-1297594	18-057-055-00048-007	104057 ALMENDROS-AVIJOR	S	432	15,60	0,35	0,35	0,35		0,35			0,35	0,35
-977221	18-057-055-00048-012	104057 ALMENDROS-AVIJOR	S	432	15,60	0,01	0,01	0,01		0,01			0,01	0,01
-41952	18-057-041-00053-004	104057 ALMENDROS-AVIJOR	S	432	12,40	0,04	0,04	0,04		0,04			0,04	0,04
-37399	18-057-050-00021-001	104020 ALMENDROS-GUARA	S	432	5,60	2,29	2,29	2,29		2,29			2,29	2,29
-36254	18-057-041-00043-001	104057 ALMENDROS-AVIJOR	S	432	11,10	1,55	1,55	1,55		1,55			1,55	1,55
-24254	18-057-055-00049-004	104057 ALMENDROS-AVIJOR	S	432	9,80	0,11	0,11	0,11		0,11			0,11	0,11
-24250	18-057-055-00048-009	104057 ALMENDROS-AVIJOR	S	432	13,80	0,03	0,03	0,03		0,03			0,03	0,03
-24248	18-057-041-00053-008	104057 ALMENDROS-AVIJOR	S	432	17,10	0,03	0,03	0,03		0,03			0,03	0,03
170000006899939	18-057-039-00136-001	104020 ALMENDROS-GUARA	S	432	2,40	1,92	1,92	1,92		1,92			1,92	1,92
170000006899953	18-057-041-00362-001	104020 ALMENDROS-GUARA	S	432	5,10	1,26	1,26	1,26		1,26			1,26	1,26
170000006899966	18-057-055-00048-003	104057 ALMENDROS-AVIJOR	S	432	5,10	0,40	0,40	0,40		0,40			0,40	0,40
170000006899967	18-057-041-00234-001	104020 ALMENDROS-GUARA	S	432	5,30	2,07	2,07	2,07		2,07			2,07	2,07
170000006899972	18-057-041-00151-001	104020 ALMENDROS-GUARA	S	432	7,20	3,27	3,27	3,27		3,27			3,27	3,27
170000006899974	18-057-041-00053-003	104020 ALMENDROS-AVIJOR	S	432	9,30	6,79	6,79	6,79		6,79			6,79	6,79
170000006899979	18-057-041-00200-001	104020 ALMENDROS-GUARA	S	432	4,70	1,09	1,09	1,09		1,09			1,09	1,09
170000006899981	18-057-055-00048-002	104057 ALMENDROS-AVIJOR	S	432	11,60	0,08	0,08	0,08		0,08			0,08	0,08
170000006899982	18-057-041-00200-002	104020 ALMENDROS-GUARA	S	432	8,80	0,03	0,03	0,03		0,03			0,03	0,03
170000006900001	18-057-041-00211-001	104022 ALMENDROS-LARGUETA	S	432	17,30	0,60	0,60	0,60		0,60			0,60	0,60
170000006900002	18-057-039-00023-002	104020 ALMENDROS-GUARA	S	432	6,50	1,05	1,05	1,05		1,05			1,05	1,05
170000006900003	18-057-039-00018-001	104020 ALMENDROS-GUARA	S	432	7,10	2,31	2,31	2,31		2,31			2,31	2,31
170000006900004	18-057-038-00228-001	104020 ALMENDROS-GUARA	S	432	5,80	0,89	0,89	0,89		0,89			0,89	0,89
170000006900005	18-057-038-00229-001	104020 ALMENDROS-GUARA	S	432	7,70	1,46	1,46	1,46		1,46			1,46	1,46
170000006900006	18-057-038-00093-001	104020 ALMENDROS-GUARA	S	432	4,40	0,91	0,91	0,91		0,91			0,91	0,91
170000006900007	18-057-041-00211-002	104022 ALMENDROS-LARGUETA	S	432	11,80	2,54	2,54	2,54		2,54			2,54	2,54
170000006900008	18-057-041-00214-001	104022 ALMENDROS-LARGUETA	S	432	9,30	2,62	2,62	2,62		2,62			2,62	2,62
170000006900009	18-057-041-00249-002	104022 ALMENDROS-LARGUETA	S	432	4,10	0,52	0,52	0,52		0,52			0,52	0,52
170000006900010	18-057-041-00337-001	104022 ALMENDROS-LARGUETA	S	432	5,40	0,77	0,77	0,77		0,77			0,77	0,77
170000006900011	18-057-041-00347-001	104022 ALMENDROS-LARGUETA	S	432	5,30	0,64	0,64	0,64		0,64			0,64	0,64
170000006899940	18-057-038-00088-001	20000 BARBECHO TRADICIONAL-SIN VARIEDAD	S	434	5,90	0,31	0,31	0,31		0,31			0,31	0,31
170000006899948	18-057-052-00027-003	20000 BARBECHO TRADICIONAL-SIN VARIEDAD	S	434	5,40	0,46	0,46	0,46		0,46			0,46	0,46
170000006899951	18-057-038-00075-001	20000 BARBECHO TRADICIONAL-SIN VARIEDAD	S	434	5,70	0,60	0,60	0,60		0,60			0,60	0,60
170000006899955	18-057-053-00303-001	20000 BARBECHO TRADICIONAL-SIN VARIEDAD	S	434	6,40	0,58	0,58	0,58		0,58			0,58	0,58
170000006899956	18-057-053-00180-001	20000 BARBECHO TRADICIONAL-SIN VARIEDAD	S	434	4,60	0,56	0,56	0,56		0,56			0,56	0,56

INCIDENCIAS

INCIDENCIA DESCRIPCIÓN

- 256 Solicitud con recintos no declarados en campaña actual con una reducción por omisión de superficie superior al 3%
CÓDIGO PARA EL PORCENTAJE DE REDUCCIÓN POR OMISIÓN QUE CORRESPONDE A LA SOLICITUD:1
- 100400 Recinto con cultivo, variedad, régimen de explotación o uso Sigpac no compatible con la operación solicitada (Anexo IV.I Cultivos y variedades elegibles para las Intervenciones. Orden de 28 de marzo de 2023).
Ref:170000006899989 Recinto:18-057-038-00093-00006 Cultivo:105193 MELOCOTONEROS-ALBINA Secano Uso:FY
- 100424 Solicita recinto que no está comprometido para la operación.
Ref:170000006899997 Recinto:18-057-036-00161-00001 Cultivo:101010 OLIVAR-PICUAL Regadío
Ref:170000006899989 Recinto:18-057-038-00093-00006 Cultivo:105193 MELOCOTONEROS-ALBINA Secano
Ref:170000006899999 Recinto:18-057-056-01030-00001 Cultivo:101010 OLIVAR-PICUAL Regadío
Ref:170000006899985 Recinto:18-057-056-01037-00001 Cultivo:101010 OLIVAR-PICUAL Regadío
Ref:170000006899984 Recinto:18-057-056-01039-00001 Cultivo:101010 OLIVAR-PICUAL Regadío
Ref:170000006899983 Recinto:18-057-056-01042-00001 Cultivo:101010 OLIVAR-PICUAL Regadío

(1) Superficie declarada admisible ajustada con la superficie comprometida.
(2) Factor de penalización valorando el alcance para el tipo de compromiso.

Puede verificar la integridad de una copia de este documento mediante la lectura del código QR adjunto o mediante el acceso a la dirección <https://ws050.juntadeandalucia.es/verificarFirma> indicando el código de VERIFICACIÓN

FIRMADO POR	JUAN JOSE SOLER GARCIA	FECHA	03/07/2024	
	ROCIO GUIJARRO MILLAN			
VERIFICACIÓN	Pk2jm6MP8Q4FQJJZRRTHBNMQA26B8	PÁGINA	1789/3256	



APELLIDOS Y NOMBRE / RAZÓN SOCIAL MARTINEZ IZQUIERDO JOSE ANTONIO
NIF ****4111*
EXPEDIENTE 1048448
ANUALIDAD DE PAGO 1ª

IMPORTE POR ANUALIDAD

	2023	2024	2025	2026	2027
IMPORTE MÁXIMO SUBVENCIONABLE	8.333,89 €	8.333,89 €	8.333,89 €	8.333,89 €	8.333,89 €
IMPORTE MEDIO DE TRANSFERENCIA (€/ha)	216,24 €	216,24 €	216,24 €	216,24 €	216,24 €

RESUMEN DE UNIDADES

Cód	GRUPO DE PAGO	Sup. Dec. Admisible (ha)	Sup. Comprometida (ha)	Sup. ajustada compromiso (1) (ha)	% sobredec.	Sup. Propuesta (ha)	Importe Declarado	Importe Topado	Importe Propuesto	Importe tras sobredec.
432	FRUTALES SECANO	38,54		38,54	0,00	38,54	8.333,89	8.333,89	8.333,89	8.333,89
TOTAL		38,54	38,54	38,54		38,54	8.333,89	8.333,89	8.333,89	8.333,89

APLICACIÓN DE REDUCCIONES Y PENALIZACIONES

GRUPO DE PAGO	Importe Calculado	Importe prerreduc.	Criterios de subvencionabilidad y compromisos	Presentación tardía	Omisión declaración	Condicionalidad	IMPORTE (Euros) PROPUESTO
FRUTALES SECANO	8.333,89	8.333,89	0,00	0,00	0,00	0,00	8.333,89
TOTAL	8.333,89	8.333,89					8.333,89

RESUMEN DE PAGOS

	IMPORTE (Euros)			
	PROPUESTO	FEADER (Eje 2)	MAPA	CAPADR
PROPUESTO	8.333,89	7.083,81	817,55	432,53

RECINTOS PROPUESTOS

REF.	REFERENCIA SIGPAC	CULTIVO DESCRIPCIÓN CULTIVO	S/R	G.PAGO	PEND. MEDIA (€2)	SUP. DEC. ADMISIBLE (ha)	SUP. COMPROM. (ha)	SUP. AJUSTADA COMPROM. (1) (ha)	SUP. CONV. SIGPAC (ha)	SUP. CERTIE (ha)	SUP. CAMPO (ha)	SUP. CAMPO DETER. CULT. DECLARADO (ha)	SUP. DEC. REDUCIDA (ha)	SUP. PROPUESTA (ha)
-38370	18-057-006-00089-005	104090 ALMENDROS-FILIPO CEO	S	432	17,00	0,06	0,06	0,06		0,06			0,06	0,06
4596113	18-057-041-00094-001	104008 ALMENDROS-CONSTANTI	S	432	9,00	0,61	0,61	0,61		0,61			0,61	0,61
4596119	18-057-040-00020-001	104008 ALMENDROS-CONSTANTI	S	432	17,40	0,16	0,16	0,16		0,16			0,16	0,16
4610299	18-167-025-00162-001	104020 ALMENDROS-GUARA	S	432	5,00	0,82	0,82	0,82		0,82			0,82	0,82
1700000005420460	18-167-025-00297-003	104090 ALMENDROS-FILIPO CEO	S	432	11,90	0,80	0,80	0,80		0,80			0,80	0,80
1700000005420461	18-167-025-00564-001	104020 ALMENDROS-GUARA	S	432	3,40	0,85	0,85	0,85		0,85			0,85	0,85
1700000005420462	18-167-025-00301-002	104013 ALMENDROS-FERRADUEL	S	432	16,40	0,10	0,10	0,10		0,10			0,10	0,10
1700000005420463	18-167-025-00301-001	104013 ALMENDROS-FERRADUEL	S	432	10,00	0,19	0,19	0,19		0,19			0,19	0,19
1700000005420465	18-057-006-00086-001	104090 ALMENDROS-FILIPO CEO	S	432	3,40	3,51	3,51	3,51		3,51			3,51	3,51
1700000005420466	18-047-013-00212-001	104007 ALMENDROS-COMUNA	S	432	35,40	2,97	2,97	2,97		2,97			2,97	2,97
1700000005420467	18-047-001-00542-001	104090 ALMENDROS-FILIPO CEO	S	432	9,80	0,22	0,22	0,22		0,22			0,22	0,22
1700000005420468	18-047-001-00120-003	104090 ALMENDROS-FILIPO CEO	S	432	9,90	0,08	0,08	0,08		0,08			0,08	0,08
1700000005420469	18-057-006-00097-001	104090 ALMENDROS-FILIPO CEO	S	432	7,10	12,17	12,17	12,17		12,17			12,17	12,17
1700000005420470	18-057-006-00096-001	104020 ALMENDROS-GUARA	S	432	4,70	1,82	1,82	1,82		1,82			1,82	1,82
1700000005420471	18-057-006-00088-001	104090 ALMENDROS-FILIPO CEO	S	432	5,30	8,74	8,74	8,74		8,74			8,74	8,74
1700000005420472	18-057-006-00089-002	104090 ALMENDROS-FILIPO CEO	S	432	2,90	2,34	2,34	2,34		2,34			2,34	2,34
1700000005420474	18-167-025-00127-001	104026 ALMENDROS-MARTA	S	432	3,80	0,45	0,45	0,45		0,45			0,45	0,45
1700000005420475	18-167-025-00145-001	104020 ALMENDROS-GUARA	S	432	5,40	0,28	0,28	0,28		0,28			0,28	0,28
1700000005420476	18-167-025-00297-001	104090 ALMENDROS-FILIPO CEO	S	432	14,30	2,37	2,37	2,37		2,37			2,37	2,37

INCIDENCIAS

INCIDENCIA DESCRIPCIÓN

100424 Solicita recinto que no está comprometido para la operación.
 Ref:1700000005420443 Recinto:18-047-001-00120-00001 Cultivo:101010 OLIVAR-PICUAL Secano
 Ref:1700000005420473 Recinto:18-100-005-00256-00001 Cultivo:104090 ALMENDROS-FILIPO CEO Regadío

(1) Superficie declarada admisible ajustada con la superficie comprometida.
 (2) Factor de penalización valorando el alcance para el tipo de compromiso.

Puede verificar la integridad de una copia de este documento mediante la lectura del código QR adjunto o mediante el acceso a la dirección https://ws050.juntadeandalucia.es/verificarFirma indicando el código de VERIFICACIÓN				
FIRMADO POR	JUAN JOSE SOLER GARCIA	FECHA	03/07/2024	
	ROCIO GUIJARRO MILLAN			
VERIFICACIÓN	Pk2jm6MP8Q4FQJJZRRTHBNMQA26B8	PÁGINA	1790/3256	



APELLIDOS Y NOMBRE / RAZÓN SOCIAL

MARTINEZ JIMENEZ ANTONIA

NIF

****6596*

EXPEDIENTE

1133237

ANUALIDAD DE PAGO

1ª

IMPORTE POR ANUALIDAD

	2023	2024	2025	2026	2027
IMPORTE MÁXIMO SUBVENCIONABLE	3.256,20 €	3.256,20 €	3.256,20 €	3.256,20 €	3.256,20 €
IMPORTE MEDIO DE TRANSFERENCIA (€/ha)	90,12 €	90,12 €	90,12 €	90,12 €	90,12 €

RESUMEN DE UNIDADES

Cód	GRUPO DE PAGO	Sup. Dec. Admisible (ha)	Sup. Comprometida (ha)	Sup. ajustada compromiso (1) (ha)	% sobredec.	Sup. Propuesta (ha)	Importe Declarado	Importe Topado	Importe Propuesto	Importe tras sobredec.
426	HERBÁCEOS	21,54		21,54	0,00	21,54	3.256,20	3.256,20	3.256,20	3.256,20
434	HERBÁCEOS NO ELEGIBLES	14,59		14,59	0,00	14,59	0,00	0,00	0,00	0,00
TOTAL		36,13	36,13	36,13		36,13	3.256,20	3.256,20	3.256,20	3.256,20

APLICACIÓN DE REDUCCIONES Y PENALIZACIONES

GRUPO DE PAGO	Importe Calculado	Importe prereduc.	Criterios de subvencionabilidad y compromisos	Presentación tardía	Omisión declaración	Condicionabilidad	IMPORTE (Euros) PROPUESTO
HERBÁCEOS	3.256,20	3.256,20	0,00	0,00	0,00	0,00	3.256,20
HERBÁCEOS NO ELEGIBLES	0,00	0,00	0,00	0,00	0,00	0,00	0,00
TOTAL	3.256,20	3.256,20					3.256,20

RESUMEN DE PAGOS

	IMPORTE (Euros)			
	PROPUESTO	FEADER (Eje 2)	MAPA	CAPADR
PROPUESTO	3.256,20	2.767,77	319,43	169,00

RECINTOS PROPUESTOS

REF.	REFERENCIA SIGPAC	CULTIVO DESCRIPCIÓN CULTIVO	S/R G.PAGO	PEND. MEDIA (%)	SUP. DEC. ADMISIBLE (ha)	SUP. COMPROM. (ha)	SUP. AJUSTADA COMPR.(1) (ha)	SUP. CONV. SIGPAC (ha)	SUP. CERTIF. (ha)	SUP. CAMPO (ha)	SUP. CAMPO DETER. CULT. DECLARADO (ha)	SUP. DEC. REDUCIDA (ha)	SUP. PROPUESTA (ha)
-928322	18-065-001-00011-001	8030 AVENA-PREVISION	S	426	3,90	12,79	12,79	12,79	12,79			12,79	12,79
1700000005639813	18-091-502-00066-001	40079 GUI SANTES-CARTOUCHE	S	426	2,00	5,09	5,09	5,09	5,09			5,09	5,09
1700000005639814	18-091-502-00069-001	40079 GUI SANTES-CARTOUCHE	S	426	1,50	1,72	1,72	1,72	1,72			1,72	1,72
1700000005639816	18-065-501-00208-001	40079 GUI SANTES-CARTOUCHE	S	426	1,40	1,94	1,94	1,94	1,94			1,94	1,94
1700000005639809	18-091-503-10018-001	20000 BARBECHO TRADICIONAL-SIN VARIEDAD	S	434	1,60	0,50	0,50	0,50	0,50			0,50	0,50
1700000005639810	18-091-501-00061-001	20000 BARBECHO TRADICIONAL-SIN VARIEDAD	S	434	1,10	1,14	1,14	1,14	1,14			1,14	1,14
1700000005639811	18-091-502-00010-001	20000 BARBECHO TRADICIONAL-SIN VARIEDAD	S	434	1,80	3,64	3,64	3,64	3,64			3,64	3,64
1700000005639812	18-091-502-00051-001	20000 BARBECHO TRADICIONAL-SIN VARIEDAD	S	434	1,30	1,39	1,39	1,39	1,39			1,39	1,39
1700000005639815	18-091-503-00018-002	20000 BARBECHO TRADICIONAL-SIN VARIEDAD	S	434	3,70	3,35	3,35	3,35	3,35			3,35	3,35
1700000005639817	18-091-502-00074-002	20000 BARBECHO TRADICIONAL-SIN VARIEDAD	S	434	3,90	4,57	4,57	4,57	4,57			4,57	4,57

(1) Superficie declarada admisible ajustada con la superficie comprometida.
(2) Factor de penalización valorando el alcance para el tipo de compromiso.

Puede verificar la integridad de una copia de este documento mediante la lectura del código QR adjunto o mediante el acceso a la dirección <https://ws050.juntadeandalucia.es/verificarFirma> indicando el código de VERIFICACIÓN

FIRMADO POR	JUAN JOSE SOLER GARCIA	FECHA	03/07/2024	
	ROCIO GUIJARRO MILLAN			
VERIFICACIÓN	Pk2jm6MP8Q4FQJJZRRTHBNMQA26B8	PÁGINA	1791/3256	



APELLIDOS Y NOMBRE / RAZÓN SOCIAL **NIF** **EXPEDIENTE** **ANUALIDAD DE PAGO**
 MARTINEZ JIMENEZ EMILIO ****5290* 1133883 1ª

IMPORTE POR ANUALIDAD

	2023	2024	2025	2026	2027
IMPORTE MÁXIMO SUBVENCIONABLE	6.063,37 €	6.063,37 €	6.063,37 €	6.063,37 €	6.063,37 €
IMPORTE MEDIO DE TRANSFERENCIA (€/ha)	216,24 €	216,24 €	216,24 €	216,24 €	216,24 €

RESUMEN DE UNIDADES

Cód	GRUPO DE PAGO	Sup. Dec. Admisible (ha)	Sup. Comprometida (ha)	Sup. ajustada compromiso (1) (ha)	% sobredec.	Sup. Propuesta (ha)	Importe Declarado	Importe Topado	Importe Propuesto	Importe tras sobredec.
432	FRUTALES SECANO	28,04		28,04	0,00	28,04	6.063,37	6.063,37	6.063,37	6.063,37
TOTAL		28,04	28,04	28,04		28,04	6.063,37	6.063,37	6.063,37	6.063,37

APLICACIÓN DE REDUCCIONES Y PENALIZACIONES

GRUPO DE PAGO	Importe Calculado	Importe prereduc.	Criterios de subvencionabilidad y compromisos	Presentación tardía	Omisión declaración	Condicionidad	IMPORTE (Euros) PROPUESTO
FRUTALES SECANO	6.063,37	6.063,37	0,00	0,00	0,00	0,00	6.063,37
TOTAL	6.063,37	6.063,37					6.063,37

RESUMEN DE PAGOS

	IMPORTE (Euros)			
	PROPUESTO	FEADER (Eje 2)	MAPA	CAPADR
PROPUESTO	6.063,37	5.153,86	594,82	314,69

(1) Superficie declarada admisible ajustada con la superficie comprometida.
 (2) Factor de penalización valorando el alcance para el tipo de compromiso.

Puede verificar la integridad de una copia de este documento mediante la lectura del código QR adjunto o mediante el acceso a la dirección <https://ws050.juntadeandalucia.es/verificarFirma> indicando el código de VERIFICACIÓN

FIRMADO POR	JUAN JOSE SOLER GARCIA	FECHA	03/07/2024	
	ROCIO GUIJARRO MILLAN			
VERIFICACIÓN	Pk2jm6MP8Q4FQJJZRRTHBNMQA26B8	PÁGINA	1792/3256	



RECINTOS PROPUESTOS

REF.	REFERENCIA SIGPAC	CULTIVO	DESCRIPCIÓN CULTIVO	S/R	G.PAGO	PEND. MEDIA (%)	SUP. DEC. ADMISIBLE (ha)	SUP. COMPROM. (ha)	SUP. AJUSTADA COMPR.(1) (ha)	SUP. CONV. SIGPAC (ha)	SUP. CERTIF. (ha)	SUP. CAMPO (ha)	SUP. CAMPO DETER. CULT. DECLARADO (ha)	SUP. DEC. REDUCIDA (ha)	SUP. PROPUESTA (ha)
-475983	18-087-002-00039-003	104020	ALMENDROS-GUARA	S	432	2,00	0,05	0,05	0,05		0,05			0,05	0,05
-475981	18-087-002-00037-002	104020	ALMENDROS-GUARA	S	432	8,70	0,64	0,64	0,64		0,64			0,64	0,64
-43502	18-087-002-00051-002	104020	ALMENDROS-GUARA	S	432	29,90	0,02	0,02	0,02		0,02			0,02	0,02
170000006386633	18-087-002-00032-001	104020	ALMENDROS-GUARA	S	432	2,30	0,62	0,62	0,62		0,62			0,62	0,62
170000006386635	18-087-002-00038-002	104020	ALMENDROS-GUARA	S	432	2,00	1,77	1,77	1,77		1,77			1,77	1,77
170000006386640	18-087-002-00147-001	104020	ALMENDROS-GUARA	S	432	5,10	0,70	0,70	0,70		0,70			0,70	0,70
170000006386642	18-087-002-00141-001	104020	ALMENDROS-GUARA	S	432	5,20	1,23	1,23	1,23		1,23			1,23	1,23
170000006386645	18-087-002-00141-007	104020	ALMENDROS-GUARA	S	432	5,00	0,23	0,23	0,23		0,23			0,23	0,23
170000006386646	18-087-002-00141-009	104020	ALMENDROS-GUARA	S	432	9,90	0,14	0,14	0,14		0,14			0,14	0,14
170000006386647	18-087-002-00143-001	104020	ALMENDROS-GUARA	S	432	5,50	0,62	0,62	0,62		0,62			0,62	0,62
170000006386650	18-087-002-00143-005	104020	ALMENDROS-GUARA	S	432	7,00	0,13	0,13	0,13		0,13			0,13	0,13
170000006386652	18-087-002-00144-001	104020	ALMENDROS-GUARA	S	432	7,20	0,18	0,18	0,18		0,18			0,18	0,18
170000006386654	18-087-002-00048-001	104020	ALMENDROS-GUARA	S	432	8,30	0,31	0,31	0,31		0,31			0,31	0,31
170000006386656	18-087-002-00051-001	104020	ALMENDROS-GUARA	S	432	8,30	0,43	0,43	0,43		0,43			0,43	0,43
170000006386657	18-087-002-00045-001	104020	ALMENDROS-GUARA	S	432	6,20	1,05	1,05	1,05		1,05			1,05	1,05
170000006386658	18-087-002-00049-002	104020	ALMENDROS-GUARA	S	432	5,00	0,54	0,54	0,54		0,54			0,54	0,54
170000006386659	18-087-002-00050-001	104020	ALMENDROS-GUARA	S	432	5,20	0,79	0,79	0,79		0,79			0,79	0,79
170000006386660	18-087-002-00069-001	104020	ALMENDROS-GUARA	S	432	4,20	0,95	0,95	0,95		0,95			0,95	0,95
170000006386661	18-087-002-00070-001	104020	ALMENDROS-GUARA	S	432	4,00	0,64	0,64	0,64		0,64			0,64	0,64
170000006386662	18-087-002-00049-001	104020	ALMENDROS-GUARA	S	432	4,70	0,08	0,08	0,08		0,08			0,08	0,08
170000006386663	18-087-002-00141-006	104020	ALMENDROS-GUARA	S	432	6,50	0,01	0,01	0,01		0,01			0,01	0,01
170000006386665	18-087-002-00044-001	104020	ALMENDROS-GUARA	S	432	4,70	0,27	0,27	0,27		0,27			0,27	0,27
170000006386666	18-087-002-00075-001	104057	ALMENDROS-AVIJOR	S	432	4,90	0,29	0,29	0,29		0,29			0,29	0,29
170000006386667	18-087-002-00075-002	104057	ALMENDROS-AVIJOR	S	432	3,80	1,02	1,02	1,02		1,02			1,02	1,02
170000006386668	18-087-002-00076-001	104057	ALMENDROS-AVIJOR	S	432	5,00	0,97	0,97	0,97		0,97			0,97	0,97
170000006386669	18-087-002-00035-002	104057	ALMENDROS-AVIJOR	S	432	4,50	0,71	0,71	0,71		0,71			0,71	0,71
170000006386670	18-087-002-00141-002	104020	ALMENDROS-GUARA	S	432	6,60	0,01	0,01	0,01		0,01			0,01	0,01
170000006386671	18-087-002-00141-008	104020	ALMENDROS-GUARA	S	432	10,80	0,07	0,07	0,07		0,07			0,07	0,07
170000006386672	18-087-002-00141-003	104020	ALMENDROS-GUARA	S	432	5,10	0,03	0,03	0,03		0,03			0,03	0,03
170000006386673	18-087-002-00143-002	104020	ALMENDROS-GUARA	S	432	4,10	0,02	0,02	0,02		0,02			0,02	0,02
170000006386674	18-087-002-00143-003	104020	ALMENDROS-GUARA	S	432	5,50	0,06	0,06	0,06		0,06			0,06	0,06
170000006386675	18-087-002-00148-001	104020	ALMENDROS-GUARA	S	432	6,40	10,21	10,21	10,21		10,21			10,21	10,21
170000006386676	18-087-002-00143-004	104020	ALMENDROS-GUARA	S	432	6,80	0,09	0,09	0,09		0,09			0,09	0,09
170000006386677	18-087-002-00072-001	104020	ALMENDROS-GUARA	S	432	4,70	0,54	0,54	0,54		0,54			0,54	0,54
170000006386678	18-087-002-00072-002	104020	ALMENDROS-GUARA	S	432	3,90	1,19	1,19	1,19		1,19			1,19	1,19
170000006386679	18-087-002-00081-001	104057	ALMENDROS-AVIJOR	S	432	5,50	1,00	1,00	1,00		1,00			1,00	1,00
170000006386680	18-087-002-00034-003	104020	ALMENDROS-GUARA	S	432	7,00	0,35	0,35	0,35		0,35			0,35	0,35
170000006386681	18-087-002-00141-005	104020	ALMENDROS-GUARA	S	432	6,90	0,04	0,04	0,04		0,04			0,04	0,04
170000006386682	18-087-002-00141-004	104020	ALMENDROS-GUARA	S	432	4,20	0,04	0,04	0,04		0,04			0,04	0,04

(1) Superficie declarada admisible ajustada con la superficie comprometida.
 (2) Factor de penalización valorando el alcance para el tipo de compromiso.

Puede verificar la integridad de una copia de este documento mediante la lectura del código QR adjunto o mediante el acceso a la dirección https://ws050.juntadeandalucia.es/verificarFirma indicando el código de VERIFICACIÓN				
FIRMADO POR	JUAN JOSE SOLER GARCIA ROCIO GUIJARRO MILLAN		FECHA 03/07/2024	
VERIFICACIÓN	Pk2jm6MP8Q4FQJJZRRTHBNMQA26B8		PÁGINA 1793/3256	



APELLIDOS Y NOMBRE / RAZÓN SOCIAL

MARTINEZ JIMENEZ MARIA DOLORES

NIF

****7874*

EXPEDIENTE

1099215

ANUALIDAD DE PAGO

1ª

IMPORTE POR ANUALIDAD

	2023	2024	2025	2026	2027
IMPORTE MÁXIMO SUBVENCIONABLE	16.283,05 €	16.283,05 €	16.283,05 €	16.283,05 €	16.283,05 €
IMPORTE MEDIO DE TRANSFERENCIA (€/ha)	169,26 €	169,26 €	169,26 €	169,26 €	169,26 €

RESUMEN DE UNIDADES

Cód	GRUPO DE PAGO	Sup. Dec. Admisible (ha)	Sup. Comprometida (ha)	Sup. ajustada compromiso (1) (ha)	% sobredec.	Sup. Propuesta (ha)	Importe Declarado	Importe Topado	Importe Propuesto	Importe tras sobredec.
426	HERBÁCEOS	37,18		37,18	0,00	37,18	5.620,50	5.620,50	5.620,50	5.620,50
429	OLIVAR	8,12		8,12	0,00	8,12	2.012,95	2.012,95	2.012,95	2.012,95
432	FRUTALES SECANO	55,13		40,00	0,00	40,00	8.649,60	8.649,60	8.649,60	8.649,60
434	HERBÁCEOS NO ELEGIBLES	10,90		10,90	0,00	10,90	0,00	0,00	0,00	0,00
TOTAL		111,33	96,20	96,20		96,20	16.283,05	16.283,05	16.283,05	16.283,05

APLICACIÓN DE REDUCCIONES Y PENALIZACIONES

GRUPO DE PAGO	Importe Calculado	Importe prereduc.	Criterios de subvencionabilidad y compromisos	Presentación tardía	Omisión declaración	Condicionalidad	IMPORTE (Euros)
							PROPUESTO
FRUTALES SECANO	8.649,60	8.649,60	0,00	0,00	0,00	0,00	8.649,60
HERBÁCEOS	5.620,50	5.620,50	0,00	0,00	0,00	0,00	5.620,50
HERBÁCEOS NO ELEGIBLES	0,00	0,00	0,00	0,00	0,00	0,00	0,00
OLIVAR	2.012,95	2.012,95	0,00	0,00	0,00	0,00	2.012,95
TOTAL	16.283,05	16.283,05					16.283,05

RESUMEN DE PAGOS

PROPUESTO	IMPORTE (Euros)			
	PROPUESTO	FEADER (Eje 2)	MAPA	CAPADR
	16.283,05	13.840,60	1.597,37	845,08

(1) Superficie declarada admisible ajustada con la superficie comprometida.
(2) Factor de penalización valorando el alcance para el tipo de compromiso.

Puede verificar la integridad de una copia de este documento mediante la lectura del código QR adjunto o mediante el acceso a la dirección https://ws050.juntadeandalucia.es/verificarFirma indicando el código de VERIFICACIÓN				
FIRMADO POR	JUAN JOSE SOLER GARCIA	FECHA	03/07/2024	
	ROCIO GUIJARRO MILLAN			
VERIFICACIÓN	Pk2jm6MP8Q4FQJJZRRTHBNMQA26B8	PÁGINA	1794/3256	



RECINTOS PROPUESTOS

REF.	REFERENCIA SIGPAC	CULTIVO	DESCRIPCIÓN CULTIVO	S/R	G.PAGO	PEND. MEDIA (%)	SUP. DEC. ADMISIBLE (ha)	SUP. COMPROM. (ha)	SUP. AJUSTADA COMPR.(1) (ha)	SUP. CONV. SIGPAC (ha)	SUP. CERTIF. (ha)	SUP. CAMPO (ha)	SUP. CAMPO DETER. CULT. DECLARADO (ha)	SUP. DEC. REDUCIDA (ha)	SUP. PROPUESTA (ha)
-1480807	18-084-004-00304-001	53000	YEROS-SIN VARIEDAD	S	426	1,80	6,37	6,37	6,37		6,37			6,37	6,37
-989806	18-149-004-00072-001	5000	CEBADA-SIN VARIEDAD	S	426	11,20	2,90	2,90	2,90		2,90			2,90	2,90
-989805	18-149-008-00035-007	5000	CEBADA-SIN VARIEDAD	S	426	7,30	8,49	8,49	8,49		8,49			8,49	8,49
1700000007110464	18-084-004-00297-001	5000	CEBADA-SIN VARIEDAD	S	426	1,90	0,63	0,63	0,63		0,63			0,63	0,63
1700000007110465	18-084-004-00298-001	5000	CEBADA-SIN VARIEDAD	S	426	1,70	11,98	11,98	11,98		11,98			11,98	11,98
1700000007110476	18-084-004-00304-001	50000	GARBANZOS-SIN VARIEDAD	S	426	1,80	5,31	5,31	5,31		5,31			5,31	5,31
1700000007110492	18-084-004-00314-001	50000	GARBANZOS-SIN VARIEDAD	S	426	2,20	1,50	1,50	1,50		1,50			1,50	1,50
-745606	18-149-021-00150-004	101010	OLIVAR-PICUAL	S	429	3,60	0,02	0,02	0,02		0,02			0,02	0,02
1700000007110488	18-149-021-00150-004	101010	OLIVAR-PICUAL	S	429	3,60	0,94	0,94	0,94		0,94			0,94	0,94
1700000007110490	18-149-021-00156-001	101010	OLIVAR-PICUAL	S	429	3,80	2,15	2,15	2,15		2,15			2,15	2,15
1700000007110491	18-149-021-00157-001	101010	OLIVAR-PICUAL	S	429	3,80	5,01	5,01	5,01		5,01			5,01	5,01
-1535327	18-149-021-00134-002	104043	ALMENDROS-VAIRO	S	432	11,30	2,23	2,23	2,23		2,23			2,23	2,23
-1535280	18-149-021-00150-009	104020	ALMENDROS-GUARA	S	432	4,10	2,14	2,14	2,14		2,14			2,14	2,14
-1535279	18-149-021-00150-009	104020	ALMENDROS-GUARA	S	432	4,10	3,96	3,96	3,96		3,96			3,96	3,96
-990054	18-149-021-00150-009	124022	PISTACHO-KERMAN	S	432	4,10	6,20	6,20	6,20		6,20			6,20	6,20
-71660	18-149-021-00062-001	104057	ALMENDROS-AVLJOR	S	432	3,50	3,68	3,68	3,68		3,68			3,68	3,68
-71513	18-149-002-00096-005	104020	ALMENDROS-GUARA	S	432	5,50	0,01	0,01	0,01		0,01			0,01	0,01
4120145	18-149-021-00114-001	104020	ALMENDROS-GUARA	S	432	5,60	2,88	2,88	2,88		2,88			2,88	2,88
4120148	18-149-021-00115-001	104020	ALMENDROS-GUARA	S	432	6,10	2,49	2,49	2,49		2,49			2,49	2,49
1700000007110477	18-149-021-00061-001	104057	ALMENDROS-AVLJOR	S	432	3,60	3,60	3,60	3,60		3,60			3,60	3,60
1700000007110493	18-149-021-00155-001	104020	ALMENDROS-GUARA	S	432	3,00	0,16	0,16	0,16		0,16			0,16	0,16
1700000007110494	18-149-021-00338-002	104020	ALMENDROS-GUARA	S	432	3,60	3,12	3,12	3,12		3,12			3,12	3,12
1700000007110495	18-149-002-00094-001	104020	ALMENDROS-GUARA	S	432	4,50	2,76	2,76	2,76		2,76			2,76	2,76
1700000007110496	18-149-002-00096-001	104020	ALMENDROS-GUARA	S	432	4,10	2,59	2,59	2,59		2,59			2,59	2,59
1700000007110497	18-149-021-00076-001	104020	ALMENDROS-GUARA	S	432	3,30	2,83	2,83	2,83		2,83			2,83	2,83
1700000007110498	18-149-002-00093-001	104020	ALMENDROS-GUARA	S	432	1,40	0,41	0,41	0,41		0,41			0,41	0,41
1700000007110499	18-149-002-00095-001	104020	ALMENDROS-GUARA	S	432	3,20	0,49	0,49	0,49		0,49			0,49	0,49
1700000007110501	18-149-021-00154-002	104020	ALMENDROS-GUARA	S	432	3,80	1,85	1,85	1,85		1,85			1,85	1,85
1700000007110502	18-149-021-00083-001	104020	ALMENDROS-GUARA	S	432	3,40	1,56	1,56	1,56		1,56			1,56	1,56
1700000007110503	18-149-021-00084-001	104020	ALMENDROS-GUARA	S	432	3,30	2,78	2,78	2,78		2,78			2,78	2,78
1700000007110504	18-149-021-00085-001	104020	ALMENDROS-GUARA	S	432	3,50	2,41	2,41	2,41		2,41			2,41	2,41
1700000007110505	18-149-021-00154-005	104020	ALMENDROS-GUARA	S	432	8,50	0,02	0,02	0,02		0,02			0,02	0,02
1700000007110506	18-149-021-00121-001	104043	ALMENDROS-VAIRO	S	432	7,50	3,50	3,50	3,50		3,50			3,50	3,50
1700000007110507	18-149-021-00134-002	104043	ALMENDROS-VAIRO	S	432	11,30	1,71	1,71	1,71		1,71			1,71	1,71
1700000007110508	18-149-021-00120-001	104043	ALMENDROS-VAIRO	S	432	7,30	1,75	1,75	1,75		1,75			1,75	1,75
1700000007110469	18-149-007-00043-001	20000	BARBECHO TRADICIONAL-SIN VARIEDAD	S	434	9,60	3,19	3,19	3,19		7,09			3,19	3,19
1700000007110474	18-149-007-00041-001	20000	BARBECHO TRADICIONAL-SIN VARIEDAD	S	434	12,30	0,16	0,16	0,16		0,16			0,16	0,16
1700000007110478	18-149-005-00044-002	20000	BARBECHO TRADICIONAL-SIN VARIEDAD	S	434	10,60	1,77	1,77	1,77		1,77			1,77	1,77
1700000007110479	18-149-007-00041-003	20000	BARBECHO TRADICIONAL-SIN VARIEDAD	S	434	9,10	5,78	5,78	5,78		5,78			5,78	5,78

(1) Superficie declarada admisible ajustada con la superficie comprometida.
 (2) Factor de penalización valorando el alcance para el tipo de compromiso.

Puede verificar la integridad de una copia de este documento mediante la lectura del código QR adjunto o mediante el acceso a la dirección https://ws050.juntadeandalucia.es/verificarFirma indicando el código de VERIFICACIÓN					
FIRMADO POR	JUAN JOSE SOLER GARCIA ROCIO GUIJARRO MILLAN		FECHA		03/07/2024
VERIFICACIÓN	Pk2jm6MP8Q4FQJJZRRTHBNMQA26B8		PÁGINA		1795/3256



APELLIDOS Y NOMBRE / RAZÓN SOCIAL

MARTINEZ JIMENEZ MARIA PATROCINIO

NIF

****6216*

EXPEDIENTE

1102969

ANUALIDAD DE PAGO

1ª

IMPORTE POR ANUALIDAD

	2023	2024	2025	2026	2027
IMPORTE MÁXIMO SUBVENCIONABLE	2.179,04 €	2.179,04 €	2.179,04 €	2.179,04 €	2.179,04 €
IMPORTE MEDIO DE TRANSFERENCIA (€/ha)	247,90 €	247,90 €	247,90 €	247,90 €	247,90 €

RESUMEN DE UNIDADES

Cód	GRUPO DE PAGO	Sup. Dec. Admisible (ha)	Sup. Comprometida (ha)	Sup. ajustada compromiso (1) (ha)	% sobredec.	Sup. Propuesta (ha)	Importe Declarado	Importe Topado	Importe Propuesto	Importe tras sobredec.
429	OLIVAR	8,83		8,79	0,00	8,79	2.179,04	2.179,04	2.179,04	2.179,04
TOTAL		8,83	8,79	8,79		8,79	2.179,04	2.179,04	2.179,04	2.179,04

APLICACIÓN DE REDUCCIONES Y PENALIZACIONES

GRUPO DE PAGO	Importe Calculado	Importe prereduc.	Criterios de subvencionabilidad y compromisos	Presentación tardía	Omisión declaración	Condicionalidad	IMPORTE (Euros) PROPUESTO
OLIVAR	2.179,04	2.179,04	0,00	0,00	3,00	0,00	2.113,67
TOTAL	2.179,04	2.179,04					2.113,67

RESUMEN DE PAGOS

	IMPORTE (Euros)			
	PROPUESTO	FEADER (Eje 2)	MAPA	CAPADR
PROPUESTO	2.113,67	1.796,62	207,35	109,70

RECINTOS PROPUESTOS

REF.	REFERENCIA SIGPAC	CULTIVO	DESCRIPCIÓN CULTIVO	S/R	G.PAGO	PEND. MEDIA (%)	SUP. DEC. ADMISIBLE (ha)	SUP. COMPROM. (ha)	SUP. AJUSTADA COMPROM. (1) (ha)	SUP. CONV. SIGPAC (ha)	SUP. CERTIE. (ha)	SUP. CAMPO (ha)	SUP. CAMPO DETER. CULT. DECLARADO (ha)	SUP. DEC. REDUCIDA (ha)	SUP. PROPUESTA (ha)
-1029501	18-157-016-00010-011	101010	OLIVAR-PICUAL	R	429	14,60	0,11	0,11	0,11		0,11			0,11	0,11
-775392	18-157-015-00029-003	101010	OLIVAR-PICUAL	R	429	9,60	0,01	0,01	0,01		0,01			0,01	0,01
1700000005595379	18-157-016-00007-001	101010	OLIVAR-PICUAL	R	429	15,50	2,08	2,08	2,08		2,08			2,08	2,08
1700000005595380	18-157-016-00010-003	101010	OLIVAR-PICUAL	R	429	19,40	3,08	3,04	3,04		3,08			3,04	3,04
1700000005595382	18-157-015-00028-002	101010	OLIVAR-PICUAL	S	429	18,50	0,36	0,36	0,36		0,36			0,36	0,36
1700000005595387	18-157-016-00011-007	101010	OLIVAR-PICUAL	S	429	17,90	3,19	3,19	3,19		3,19			3,19	3,19

INCIDENCIAS

INCIDENCIA DESCRIPCIÓN

- 256 Solicitud con recintos no declarados en campaña actual con una reducción por omisión de superficie superior al 3%
CÓDIGO PARA EL PORCENTAJE DE REDUCCIÓN POR OMISIÓN QUE CORRESPONDE A LA SOLICITUD:3
- 4272 Verifica que las líneas de declaración de las Solicitudes Únicas no tienen solapes con la capa de Retroactividad Gráfica (ambas de la misma campaña) a nivel de expediente/línea de declaración gráfica de la solicitud.
Ref:1700000005595380 Recinto:18-157-016-00010-00003 Cultivo: - Agregado de la referencia del recinto.:0 Zona de la referencia del recinto.:0 Superficie solapada.:0,04 Id. Incid.:95939571

(1) Superficie declarada admisible ajustada con la superficie comprometida.
(2) Factor de penalización valorando el alcance para el tipo de compromiso.

Puede verificar la integridad de una copia de este documento mediante la lectura del código QR adjunto o mediante el acceso a la dirección <https://ws050.juntadeandalucia.es/verificarFirma> indicando el código de VERIFICACIÓN

FIRMADO POR	JUAN JOSE SOLER GARCIA	FECHA	03/07/2024	
	ROCIO GUIJARRO MILLAN			
VERIFICACIÓN	Pk2jm6MP8Q4FQJJZRRTHBNMQA26B8	PÁGINA	1796/3256	



APELLIDOS Y NOMBRE / RAZÓN SOCIAL

MARTÍNEZ LEON ELOY FRANCISCO

NIF

****1617*

EXPEDIENTE

1260305

ANUALIDAD DE PAGO

1ª

IMPORTES POR ANUALIDAD

	2023	2024	2025	2026	2027
IMPORTE MÁXIMO SUBVENCIONABLE	928,07 €	928,07 €	928,07 €	928,07 €	928,07 €
IMPORTE MEDIO DE TRANSFERENCIA (€/ha)	282,95 €	282,95 €	282,95 €	282,95 €	282,95 €

RESUMEN DE UNIDADES

Cód	GRUPO DE PAGO	Sup. Dec. Admisible (ha)	Sup. Comprometida (ha)	Sup. ajustada compromiso (1) (ha)	% sobredec.	Sup. Propuesta (ha)	Importe Declarado	Importe Topado	Importe Propuesto	Importe tras sobredec.
432	FRUTALES SECANO	1,64		1,64	0,00	1,64	354,63	354,63	354,63	354,63
433	FRUTALES REGADÍO	1,64		1,64	0,00	1,64	573,44	573,44	573,44	573,44
TOTAL		3,28	3,28	3,28		3,28	928,07	928,07	928,07	928,07

APLICACIÓN DE REDUCCIONES Y PENALIZACIONES

GRUPO DE PAGO	Importe Calculado	Importe prereduc.	Criterios de subvencionabilidad y compromisos			Presentación tardía	Omisión declaración	Condicionalidad	PROPUESTO	IMPORTE (Euros)
			subvencionabilidad	Presentación	Omisión					PROPUESTO
FRUTALES REGADÍO	573,44	573,44	0,00	0,00	0,00	0,00	0,00	573,44	573,44	
FRUTALES SECANO	354,63	354,63	0,00	0,00	0,00	0,00	0,00	354,63	354,63	
TOTAL	928,07	928,07						928,07	928,07	

RESUMEN DE PAGOS

PROPUESTO	IMPORTE (Euros)			
	PROPUESTO	FEADER (Eje 2)	MAPA	CAPADR
PROPUESTO	928,07	788,86	91,04	48,17

RECINTOS PROPUESTOS

REF.	REFERENCIA SIGPAC	CULTIVO DESCRIPCIÓN CULTIVO	S/R G.PAGO	PEND. MEDIA (%)	SUP. DEC. ADMISIBLE (ha)	SUP. COMPROM. (ha)	SUP. AJUSTADA COMPR.(1) (ha)	SUP. CONV. SIGPAC (ha)	SUP. CERTIF. (ha)	SUP. CAMPO (ha)	SUP. CAMPO DETER. CULT. DECLARADO (ha)	SUP. DEC. REDUCIDA (ha)	SUP. PROPUESTA (ha)
5267862	18-078-004-00011-022	104020 ALMENDROS-GUARA	S	432	2,10	1,28	1,28	1,28	1,28	1,28	1,28	1,28	1,28
5267870	18-078-004-00013-003	104020 ALMENDROS-GUARA	S	432	4,60	0,36	0,36	0,36	0,36	0,36	0,36	0,36	0,36
-1493274	18-078-900-80004-010	105211 MELOCOTONEROS-CATHERINA	R	433	3,80	0,05	0,05	0,05	0,05	0,05	0,05	0,05	0,05
5267861	18-078-004-00011-013	104111 ALMENDROS-MAKAKO	R	433	4,00	1,33	1,33	1,33	1,33	1,33	1,33	1,33	1,33
5267872	18-078-004-00014-001	105211 MELOCOTONEROS-CATHERINA	R	433	1,90	0,26	0,26	0,26	0,26	0,26	0,26	0,26	0,26

INCIDENCIAS

INCIDENCIA DESCRIPCIÓN

- 100400 Recinto con cultivo, variedad, régimen de explotación o uso Sigpac no compatible con la operación solicitada (Anexo IV.I Cultivos y variedades elegibles para las Intervenciones. Orden de 28 de marzo de 2023).
Ref:-1066750 Recinto:18-078-004-00011-00016 Cultivo:105211 MELOCOTONEROS-CATHERINA Secano Uso:FY
Ref:5267871 Recinto:18-078-004-00013-00004 Cultivo:105211 MELOCOTONEROS-CATHERINA Secano Uso:FY
Ref:-1493275 Recinto:18-078-900-80004-00014 Cultivo:105211 MELOCOTONEROS-CATHERINA Secano Uso:FY
- 100424 Solicita recinto que no está comprometido para la operación.
Ref:5267860 Recinto:18-078-004-00011-00005 Cultivo:60000 ALFALFA-SIN VARIEDAD Secano
Ref:-1066750 Recinto:18-078-004-00011-00016 Cultivo:105211 MELOCOTONEROS-CATHERINA Secano
Ref:5267871 Recinto:18-078-004-00013-00004 Cultivo:105211 MELOCOTONEROS-CATHERINA Secano
Ref:-1493275 Recinto:18-078-900-80004-00014 Cultivo:105211 MELOCOTONEROS-CATHERINA Secano

(1) Superficie declarada admisible ajustada con la superficie comprometida.
(2) Factor de penalización valorando el alcance para el tipo de compromiso.

Puede verificar la integridad de una copia de este documento mediante la lectura del código QR adjunto o mediante el acceso a la dirección <https://ws050.juntadeandalucia.es/verificarFirma> indicando el código de VERIFICACIÓN

FIRMADO POR	JUAN JOSE SOLER GARCIA	FECHA	03/07/2024	
	ROCIO GUIJARRO MILLAN			
VERIFICACIÓN	Pk2jm6MP8Q4FQJJZRRTHBNMQA26B8	PÁGINA	1797/3256	



APELLIDOS Y NOMBRE / RAZÓN SOCIAL

MARTINEZ LEYVA MARIA JESUS

NIF

****1266*

EXPEDIENTE

1279528

ANUALIDAD DE PAGO

1ª

IMPORTE POR ANUALIDAD

	2023	2024	2025	2026	2027
IMPORTE MÁXIMO SUBVENCIONABLE	8.649,60 €	8.649,60 €	8.649,60 €	8.649,60 €	8.649,60 €
IMPORTE MEDIO DE TRANSFERENCIA (€/ha)	216,24 €	216,24 €	216,24 €	216,24 €	216,24 €

RESUMEN DE UNIDADES

Cód	GRUPO DE PAGO	Sup. Dec. Admisible (ha)	Sup. Comprometida (ha)	Sup. ajustada compromiso (1) (ha)	% sobredec.	Sup. Propuesta (ha)	Importe Declarado	Importe Topado	Importe Propuesto	Importe tras sobredec.
432	FRUTALES SECANO	47,81		40,00	0,00	40,00	8.649,60	8.649,60	8.649,60	8.649,60
TOTAL		47,81	40,00	40,00		40,00	8.649,60	8.649,60	8.649,60	8.649,60

APLICACIÓN DE REDUCCIONES Y PENALIZACIONES

GRUPO DE PAGO	Importe Calculado	Importe prerreduc.	Criterios de subvencionabilidad y compromisos	Presentación tardía	Omisión declaración	Condicionalidad	IMPORTE (Euros) PROPUESTO
FRUTALES SECANO	8.649,60	8.649,60	0,00	0,00	0,00	0,00	8.649,60
TOTAL	8.649,60	8.649,60					8.649,60

RESUMEN DE PAGOS

	IMPORTE (Euros)			
	PROPUESTO	FEADER (Eje 2)	MAPA	CAPADR
PROPUESTO	8.649,60	7.352,16	848,53	448,91

RECINTOS PROPUESTOS

REF.	REFERENCIA SIGPAC	CULTIVO	DESCRIPCIÓN CULTIVO	S/R	G.PAGO	PEND. MEDIA (€)	SUP. DEC. ADMISIBLE (ha)	SUP. COMPROM. (ha)	SUP. AJUSTADA COMPROM. (1) (ha)	SUP. CONV. SIGPAC (ha)	SUP. CERTIE. (ha)	SUP. CAMPO (ha)	SUP. CAMPO DETER. CULT. DECLARADO (ha)	SUP. DEC. REDUCIDA (ha)	SUP. PROPUESTA (ha)
-1576452	18-057-044-00001-004	104014	ALMENDROS-FERRAGNES	S	432	8,80	0,89	0,89	0,89		0,89			0,89	0,89
-1576450	18-057-044-00001-018	104020	ALMENDROS-GUARA	S	432	5,50	0,22	0,22	0,22		0,22			0,22	0,22
-1552201	18-057-044-00001-002	104020	ALMENDROS-GUARA	S	432	6,60	4,72	4,72	4,72		4,72			4,72	4,72
-1010767	18-057-044-00001-033	104020	ALMENDROS-GUARA	S	432	6,30	0,16	0,16	0,16		0,16			0,16	0,16
-1010761	18-057-025-00024-004	104020	ALMENDROS-GUARA	S	432	7,00	0,03	0,03	0,03		0,03			0,03	0,03
-37871	18-024-010-00404-002	104020	ALMENDROS-GUARA	S	432	10,30	0,06	0,06	0,06		0,06			0,06	0,06
-37870	18-024-010-00280-002	104020	ALMENDROS-GUARA	S	432	6,20	0,97	0,97	0,97		0,97			0,97	0,97
4125708	18-024-010-00403-001	104020	ALMENDROS-GUARA	S	432	5,40	0,04	0,04	0,04		0,04			0,04	0,04
1700000005682276	18-057-025-00022-001	104020	ALMENDROS-GUARA	S	432	8,10	0,12	0,12	0,12		0,12			0,12	0,12
1700000005682280	18-057-043-00036-001	104020	ALMENDROS-GUARA	S	432	6,10	0,04	0,04	0,04		0,04			0,04	0,04
1700000005682283	18-057-025-00019-002	104020	ALMENDROS-GUARA	S	432	7,70	0,10	0,10	0,10		0,10			0,10	0,10
1700000005682294	18-057-044-00001-003	104020	ALMENDROS-GUARA	S	432	6,10	7,12	7,12	7,12		7,12			7,12	7,12
1700000005682297	18-057-044-00001-020	104020	ALMENDROS-GUARA	S	432	5,80	1,57	1,57	1,57		1,57			1,57	1,57
1700000005682302	18-024-010-00457-001	104020	ALMENDROS-GUARA	S	432	6,60	0,11	0,11	0,11		0,11			0,11	0,11
1700000005682303	18-024-011-00153-001	104020	ALMENDROS-GUARA	S	432	7,60	0,53	0,53	0,53		0,53			0,53	0,53
1700000005682304	18-024-010-00464-002	104020	ALMENDROS-GUARA	S	432	8,10	0,45	0,45	0,45		0,45			0,45	0,45
1700000005682308	18-057-025-00019-005	104020	ALMENDROS-GUARA	S	432	16,80	1,81	1,81	1,81		1,81			1,81	1,81
1700000005682313	18-057-044-00001-002	104020	ALMENDROS-GUARA	S	432	6,60	12,66	12,66	12,66		12,66			12,66	12,66
1700000005682314	18-057-044-00001-005	104020	ALMENDROS-GUARA	S	432	5,70	7,81	7,81	7,81		7,81			7,81	7,81
1700000005682315	18-024-010-00280-003	104020	ALMENDROS-GUARA	S	432	6,10	0,25	0,25	0,25		0,25			0,25	0,25
1700000005682316	18-057-045-00029-001	104020	ALMENDROS-GUARA	S	432	4,70	8,15	8,15	8,15		8,15			8,15	8,15

(1) Superficie declarada admisible ajustada con la superficie comprometida.
(2) Factor de penalización valorando el alcance para el tipo de compromiso.

Puede verificar la integridad de una copia de este documento mediante la lectura del código QR adjunto o mediante el acceso a la dirección <https://ws050.juntadeandalucia.es/verificarFirma> indicando el código de VERIFICACIÓN

FIRMADO POR	JUAN JOSE SOLER GARCIA	FECHA	03/07/2024	
	ROCIO GUIJARRO MILLAN			
VERIFICACIÓN	Pk2jm6MP8Q4FQJJZRRTHBNMQA26B8	PÁGINA	1798/3256	



APELLIDOS Y NOMBRE / RAZÓN SOCIAL

MARTINEZ LEYVA MONICA

NIF
****1949*

EXPEDIENTE
1280643

ANUALIDAD DE PAGO

1ª

IMPORTE POR ANUALIDAD

	2023	2024	2025	2026	2027
IMPORTE MÁXIMO SUBVENCIONABLE	8.963,92 €	8.963,92 €	8.963,92 €	8.963,92 €	8.963,92 €
IMPORTE MEDIO DE TRANSFERENCIA (€/ha)	216,99 €	216,99 €	216,99 €	216,99 €	216,99 €

RESUMEN DE UNIDADES

Cód	GRUPO DE PAGO	Sup. Dec. Admisible (ha)	Sup. Comprometida (ha)	Sup. ajustada compromiso (1) (ha)	% sobredec.	Sup. Propuesta (ha)	Importe Declarado	Importe Topado	Importe Propuesto	Importe tras sobredec.
431	VIÑEDO	1,31		1,31	0,00	1,31	314,32	314,32	314,32	314,32
432	FRUTALES SECANO	52,86		40,00	0,00	40,00	8.649,60	8.649,60	8.649,60	8.649,60
TOTAL		54,17	41,31	41,31		41,31	8.963,92	8.963,92	8.963,92	8.963,92

APLICACIÓN DE REDUCCIONES Y PENALIZACIONES

GRUPO DE PAGO	Importe Calculado	Importe prereduc.	Criterios de subvencionabilidad y compromisos	Presentación tardía	Omisión declaración	Condicionalidad	IMPORTE (Euros) PROPUESTO
FRUTALES SECANO	8.649,60	8.649,60	0,00	0,00	0,00	0,00	8.649,60
VIÑEDO	314,32	314,32	0,00	0,00	0,00	0,00	314,32
TOTAL	8.963,92	8.963,92					8.963,92

RESUMEN DE PAGOS

	IMPORTE (Euros)			
	PROPUESTO	FEADER (Eje 2)	MAPA	CAPADR
PROPUESTO	8.963,92	7.619,33	879,36	465,23

RECINTOS PROPUESTOS

REF.	REFERENCIA SIGPAC	CULTIVO	DESCRIPCIÓN CULTIVO	S/R	G.PAGO	PEND. MEDIA (%)	SUP. DEC. ADMISIBLE (ha)	SUP. COMPROM. (ha)	SUP. AJUSTADA COMPR.(1) (ha)	SUP. CONV. SIGPAC (ha)	SUP. CERTIF. (ha)	SUP. CAMPO (ha)	SUP. CAMPO DETER. CULT. DECLARADO (ha)	SUP. DEC. REDUCIDA (ha)	SUP. PROPUESTA (ha)
-80541	18-024-010-00281-004	102000	VIÑEDO VINIFICACIÓN-SIN VARIEDAD	R	431	3,70	1,31	1,31	1,31		1,31			1,31	1,31
-1551983	18-057-045-00028-001	104020	ALMENDROS-GUARA	S	432	5,40	31,36	31,36	31,36		31,36			31,36	31,36
1700000005682311	18-057-045-00028-001	104020	ALMENDROS-GUARA	S	432	5,40	21,50	21,50	21,50		21,50			21,50	21,50

(1) Superficie declarada admisible ajustada con la superficie comprometida.

(2) Factor de penalización valorando el alcance para el tipo de compromiso.

Puede verificar la integridad de una copia de este documento mediante la lectura del código QR adjunto o mediante el acceso a la dirección <https://ws050.juntadeandalucia.es/verificarFirma> indicando el código de VERIFICACIÓN

FIRMADO POR	JUAN JOSE SOLER GARCIA	FECHA	03/07/2024	
	ROCIO GUIJARRO MILLAN			
VERIFICACIÓN	Pk2jm6MP8Q4FQJJZRRTHBNMQA26B8	PÁGINA	1799/3256	



APELLIDOS Y NOMBRE / RAZÓN SOCIAL

MARTINEZ LINDE ANTONIO

NIF
****2626*

EXPEDIENTE
1259172

ANUALIDAD DE PAGO
1ª

IMPORTE POR ANUALIDAD

	2023	2024	2025	2026	2027
IMPORTE MÁXIMO SUBVENCIONABLE	1.863,99 €	1.863,99 €	1.863,99 €	1.863,99 €	1.863,99 €
IMPORTE MEDIO DE TRANSFERENCIA (€/ha)	216,24 €	216,24 €	216,24 €	216,24 €	216,24 €

RESUMEN DE UNIDADES

Cód	GRUPO DE PAGO	Sup. Dec. Admisible (ha)	Sup. Comprometida (ha)	Sup. ajustada compromiso (I) (ha)	% sobredec.	Sup. Propuesta (ha)	Importe Declarado	Importe Topado	Importe Propuesto	Importe tras sobredec.
432	FRUTALES SECANO	8,64		8,62	0,00	8,62	1.863,99	1.863,99	1.863,99	1.863,99
TOTAL		8,64	8,62	8,62		8,62	1.863,99	1.863,99	1.863,99	1.863,99

APLICACIÓN DE REDUCCIONES Y PENALIZACIONES

GRUPO DE PAGO	Importe Calculado	Importe prereduc.	Criterios de subvencionabilidad y compromisos	Presentación tardía	Omisión declaración	Condicionalidad	IMPORTE (Euros) PROPUESTO
FRUTALES SECANO	1.863,99	1.863,99	0,00	0,00	0,00	0,00	1.863,99
TOTAL	1.863,99	1.863,99					1.863,99

RESUMEN DE PAGOS

	IMPORTE (Euros)			
	PROPUESTO	FEADER (Eje 2)	MAPA	CAPADR
PROPUESTO	1.863,99	1.584,39	182,86	96,74

RECINTOS PROPUESTOS

REF.	REFERENCIA SIGPAC	CULTIVO	DESCRIPCIÓN CULTIVO	S/R	G.PAGO	PEND. MEDIA (%)	SUP. DEC. ADMISIBLE (ha)	SUP. COMPROM. (ha)	SUP. AJUSTADA COMPR.(I) (ha)	SUP. CONV. SIGPAC (ha)	SUP. CERTIE. (ha)	SUP. CAMPO (ha)	SUP. CAMPO DETER. CULT. DECLARADO (ha)	SUP. DEC. REDUCIDA (ha)	SUP. PROPUESTA (ha)
-1033512	18-155-004-00255-007	104020	ALMENDROS-GUARA	S	432	11,80	8,29	8,27	8,27		8,29			8,27	8,27
5254110	18-155-004-00258-002	104020	ALMENDROS-GUARA	S	432	3,60	0,35	0,35	0,35		0,35			0,35	0,35

INCIDENCIAS

INCIDENCIA DESCRIPCIÓN

4272 Verifica que las líneas de declaración de las Solicitudes Únicas no tienen solapes con la capa de Retroactividad Gráfica (ambas de la misma campaña) a nivel de expediente/línea de declaración gráfica de la solicitud.
Ref:-1033512 Recinto:18-155-004-00255-00007 Cultivo: - Agregado de la referencia del recinto.:0 Zona de la referencia del recinto.:0 Superficie solapada.:0,02 Id. Incid.:95947102

(1) Superficie declarada admisible ajustada con la superficie comprometida.
(2) Factor de penalización valorando el alcance para el tipo de compromiso.

Puede verificar la integridad de una copia de este documento mediante la lectura del código QR adjunto o mediante el acceso a la dirección https://ws050.juntadeandalucia.es/verificarFirma indicando el código de VERIFICACIÓN					
FIRMADO POR	JUAN JOSE SOLER GARCIA		FECHA		03/07/2024
	ROCIO GUIJARRO MILLAN				
VERIFICACIÓN	Pk2jm6MP8Q4FQJJZRRRTHBNMQA26B8		PÁGINA		1800/3256



APELLIDOS Y NOMBRE / RAZÓN SOCIAL MARTINEZ LOPEZ ALBERTO
NIF ****2933*
EXPEDIENTE 1228420
ANUALIDAD DE PAGO 1ª

IMPORTE POR ANUALIDAD

	2023	2024	2025	2026	2027
IMPORTE MÁXIMO SUBVENCIONABLE	887,48 €	887,48 €	887,48 €	887,48 €	887,48 €
IMPORTE MEDIO DE TRANSFERENCIA (€/ha)	247,90 €	247,90 €	247,90 €	247,90 €	247,90 €

RESUMEN DE UNIDADES

Cód	GRUPO DE PAGO	Sup. Dec. Admisible (ha)	Sup. Comprometida (ha)	Sup. ajustada compromiso (1) (ha)	% sobredec.	Sup. Propuesta (ha)	Importe Declarado	Importe Topado	Importe Propuesto	Importe tras sobredec.
429	OLIVAR	3,58		3,58	0,00	3,58	887,48	887,48	887,48	887,48
TOTAL		3,58	3,58	3,58		3,58	887,48	887,48	887,48	887,48

APLICACIÓN DE REDUCCIONES Y PENALIZACIONES

GRUPO DE PAGO	Importe Calculado	Importe prereduc.	Criterios de subvencionabilidad y compromisos	Presentación tardía	Omisión declaración	Condicionalidad	IMPORTE (Euros) PROPUESTO
OLIVAR	887,48	887,48	0,00	0,00	0,00	0,00	887,48
TOTAL	887,48	887,48					887,48

RESUMEN DE PAGOS

	IMPORTE (Euros)		
	PROPUESTO	FEADER (Eje 2)	MAPA
PROPUESTO	887,48	754,36	87,06
			CAPADR 46,06

RECINTOS PROPUESTOS

REF.	REFERENCIA SIGPAC	CULTIVO	DESCRIPCIÓN CULTIVO	S/R	G.PAGO	PEND. MEDIA (%)	SUP. DEC. ADMISIBLE (ha)	SUP. COMPROM. (ha)	SUP. AJUSTADA COMPR.(1) (ha)	SUP. CONV. SIGPAC (ha)	SUP. CERTIE. (ha)	SUP. CAMPO (ha)	SUP. CAMPO DETER. CULT. DECLARADO (ha)	SUP. DEC. REDUCIDA (ha)	SUP. PROPUESTA (ha)
1700000006950788	18-054-001-00444-001	101010	OLIVAR-PICUAL	S	429	6,30	2,55	2,55	2,55		2,55			2,55	2,55
1700000006950790	18-054-001-00463-001	101010	OLIVAR-PICUAL	S	429	5,80	1,03	1,03	1,03		1,03			1,03	1,03

(1) Superficie declarada admisible ajustada con la superficie comprometida.
 (2) Factor de penalización valorando el alcance para el tipo de compromiso.

Puede verificar la integridad de una copia de este documento mediante la lectura del código QR adjunto o mediante el acceso a la dirección <https://ws050.juntadeandalucia.es/verificarFirma> indicando el código de VERIFICACIÓN

FIRMADO POR	JUAN JOSE SOLER GARCIA	FECHA	03/07/2024	
	ROCIO GUIJARRO MILLAN			
VERIFICACIÓN	Pk2jm6MP8Q4FQJJZRRTHBNMQA26B8	PÁGINA	1801/3256	



APELLIDOS Y NOMBRE / RAZÓN SOCIAL MARTÍNEZ LÓPEZ ANTONIA
NIF ****7129*
EXPEDIENTE 1205860
ANUALIDAD DE PAGO 1ª

IMPORTE POR ANUALIDAD

	2023	2024	2025	2026	2027
IMPORTE MÁXIMO SUBVENCIONABLE	1.995,60 €	1.995,60 €	1.995,60 €	1.995,60 €	1.995,60 €
IMPORTE MEDIO DE TRANSFERENCIA (€/ha)	247,90 €	247,90 €	247,90 €	247,90 €	247,90 €

RESUMEN DE UNIDADES

Cód	GRUPO DE PAGO	Sup. Dec. Admisible (ha)	Sup. Comprometida (ha)	Sup. ajustada compromiso (1) (ha)	% sobredec.	Sup. Propuesta (ha)	Importe Declarado	Importe Topado	Importe Propuesto	Importe tras sobredec.
429	OLIVAR	8,05		8,05	0,00	8,05	1.995,60	1.995,60	1.995,60	1.995,60
TOTAL		8,05	8,05	8,05		8,05	1.995,60	1.995,60	1.995,60	1.995,60

APLICACIÓN DE REDUCCIONES Y PENALIZACIONES

GRUPO DE PAGO	Importe Calculado	Importe prereduc.	Criterios de subvencionabilidad y compromisos	Presentación tardía	Omisión declaración	Condicionalidad	IMPORTE (Euros) PROPUESTO
OLIVAR	1.995,60	1.995,60	0,00	0,00	0,00	0,00	1.995,60
TOTAL	1.995,60	1.995,60					1.995,60

RESUMEN DE PAGOS

	IMPORTE (Euros)			
	PROPUESTO	FEADER (Eje 2)	MAPA	CAPADR
PROPUESTO	1.995,60	1.696,26	195,77	103,57

RECINTOS PROPUESTOS

REF.	REFERENCIA SIGPAC	CULTIVO	DESCRIPCIÓN CULTIVO	S/R	G.PAGO	PEND. MEDIA (%)	SUP. DEC. ADMISIBLE (ha)	SUP. COMPROM. (ha)	SUP. AJUSTADA COMPR.(1) (ha)	SUP. CONV. SIGPAC (ha)	SUP. CERTIE. (ha)	SUP. CAMPO (ha)	SUP. CAMPO DETER. CULT. DECLARADO (ha)	SUP. DEC. REDUCIDA (ha)	SUP. PROPUESTA (ha)
170000005196229	18-054-002-00301-002	101010	OLIVAR-PICUAL	S	429	1,50	8,05	8,05	8,05		8,05			8,05	8,05

(1) Superficie declarada admisible ajustada con la superficie comprometida.
 (2) Factor de penalización valorando el alcance para el tipo de compromiso.

Puede verificar la integridad de una copia de este documento mediante la lectura del código QR adjunto o mediante el acceso a la dirección <https://ws050.juntadeandalucia.es/verificarFirma> indicando el código de VERIFICACIÓN

FIRMADO POR	JUAN JOSE SOLER GARCIA	FECHA	03/07/2024	
	ROCIO GUIJARRO MILLAN			
VERIFICACIÓN	Pk2jm6MP8Q4FQJJZRRTHBNMQA26B8	PÁGINA	1802/3256	



APELLIDOS Y NOMBRE / RAZÓN SOCIAL

MARTINEZ LOPEZ ARTURO

NIF
***2848*

EXPEDIENTE
1022267

ANUALIDAD DE PAGO
1ª

IMPORTE POR ANUALIDAD

	2023	2024	2025	2026	2027
IMPORTE MÁXIMO SUBVENCIONABLE	2.380,80 €	2.380,80 €	2.380,80 €	2.380,80 €	2.380,80 €
IMPORTE MEDIO DE TRANSFERENCIA (€/ha)	216,24 €	216,24 €	216,24 €	216,24 €	216,24 €

RESUMEN DE UNIDADES

Cód	GRUPO DE PAGO	Sup. Dec. Admisible (ha)	Sup. Comprometida (ha)	Sup. ajustada compromiso (I) (ha)	% sobredec.	Sup. Propuesta (ha)	Importe Declarado	Importe Topado	Importe Propuesto	Importe tras sobredec.
432	FRUTALES SECANO	11,15		11,01	0,00	11,01	2.380,80	2.380,80	2.380,80	2.380,80
TOTAL		11,15	11,01	11,01		11,01	2.380,80	2.380,80	2.380,80	2.380,80

APLICACIÓN DE REDUCCIONES Y PENALIZACIONES

GRUPO DE PAGO	Importe Calculado	Importe prereduc.	Criterios de subvencionabilidad y compromisos	Presentación tardía	Omisión declaración	Condicionality	IMPORTE (Euros) PROPUESTO
FRUTALES SECANO	2.380,80	2.380,80	0,00	0,00	0,00	0,00	2.380,80
TOTAL	2.380,80	2.380,80					2.380,80

RESUMEN DE PAGOS

	IMPORTE (Euros)			
	PROPUESTO	FEADER (Eje 2)	MAPA	CAPADR
PROPUESTO	2.380,80	2.023,68	233,56	123,56

RECINTOS PROPUESTOS

REF.	REFERENCIA SIGPAC	CULTIVO DESCRIPCIÓN CULTIVO	S/R G.PAGO	PEND. MEDIA (%)	SUP. DEC. ADMISIBLE (ha)	SUP. COMPROM. (ha)	SUP. AJUSTADA COMPR.(I) (ha)	SUP. CONV. SIGPAC (ha)	SUP. CERTIF. (ha)	SUP. CAMPO (ha)	SUP. CAMPO DETER. CULT. DECLARADO (ha)	SUP. DEC. REDUCIDA (ha)	SUP. PROPUESTA (ha)
170000002350209	18-088-002-00662-001	104020 ALMENDROS-GUARA	S 432	7,20	0,83	0,83	0,83		0,83			0,83	0,83
170000002350213	18-088-002-00104-001	104020 ALMENDROS-GUARA	S 432	3,00	0,43	0,43	0,43		0,43			0,43	0,43
170000002350215	18-088-003-00022-001	104020 ALMENDROS-GUARA	S 432	2,20	7,95	7,81	7,81		7,95			7,81	7,81
170000002350218	18-088-004-00272-001	104020 ALMENDROS-GUARA	S 432	8,20	0,09	0,09	0,09		0,09			0,09	0,09
170000002350220	18-088-003-00047-001	104020 ALMENDROS-GUARA	S 432	3,00	1,85	1,85	1,85		1,85			1,85	1,85

INCIDENCIAS

INCIDENCIA DESCRIPCIÓN

- 242 Recinto pendiente de acreditación de titularidad.
Ref:170000002350219 Recinto:18-088-900-09601-00018 Cultivo:104020 ALMENDROS-GUARA Secano
- 4272 Verifica que las líneas de declaración de las Solicitudes Únicas no tienen solapes con la capa de Retroactividad Gráfica (ambas de la misma campaña) a nivel de expediente/línea de declaración gráfica de la solicitud.
Ref:170000002350215 Recinto:18-088-003-00022-00001 Cultivo: - Agregado de la referencia del recinto.:0 Zona de la referencia del recinto.:0 Superficie solapada.:0,14 Id. Incid.:95938294
- 100424 Solicita recinto que no está comprometido para la operación.
Ref:170000002350219 Recinto:18-088-900-09601-00018 Cultivo:104020 ALMENDROS-GUARA Secano

(1) Superficie declarada admisible ajustada con la superficie comprometida.

(2) Factor de penalización valorando el alcance para el tipo de compromiso.

Puede verificar la integridad de una copia de este documento mediante la lectura del código QR adjunto o mediante el acceso a la dirección <https://ws050.juntadeandalucia.es/verificarFirma> indicando el código de VERIFICACIÓN

FIRMADO POR	JUAN JOSE SOLER GARCIA	FECHA	03/07/2024	
	ROCIO GUIJARRO MILLAN			
VERIFICACIÓN	Pk2jm6MP8Q4FQJJZRRTHBNMQA26B8	PÁGINA	1803/3256	



APELLIDOS Y NOMBRE / RAZÓN SOCIAL

MARTINEZ LOPEZ EUSEBIO

NIF
****1983*

EXPEDIENTE
1035855

ANUALIDAD DE PAGO

1ª

IMPORTE POR ANUALIDAD

	2023	2024	2025	2026	2027
IMPORTE MÁXIMO SUBVENCIONABLE	5.020,31 €	5.020,31 €	5.020,31 €	5.020,31 €	5.020,31 €
IMPORTE MEDIO DE TRANSFERENCIA (€/ha)	183,49 €	183,49 €	183,49 €	183,49 €	183,49 €

RESUMEN DE UNIDADES

Cód	GRUPO DE PAGO	Sup. Dec. Admisible (ha)	Sup. Comprometida (ha)	Sup. ajustada compromiso (I) (ha)	% sobredec.	Sup. Propuesta (ha)	Importe Declarado	Importe Topado	Importe Propuesto	Importe tras sobredec.
426	HERBÁCEOS	13,77		13,77	0,00	13,77	2.081,61	2.081,61	2.081,61	2.081,61
432	FRUTALES SECANO	13,59		13,59	0,00	13,59	2.938,70	2.938,70	2.938,70	2.938,70
TOTAL		27,36	27,36	27,36		27,36	5.020,31	5.020,31	5.020,31	5.020,31

APLICACIÓN DE REDUCCIONES Y PENALIZACIONES

GRUPO DE PAGO	Importe Calculado	Importe prereduc.	Criterios de		Omisión declaración	Condicionalidad	IMPORTE (Euros)	
			subvencionabilidad y compromisos	Presentación tardía			PROPUESTO	PROPUESTO
FRUTALES SECANO	2.938,70	2.938,70	0,00	0,00	0,00	0,00	2.938,70	
HERBÁCEOS	2.081,61	2.081,61	0,00	0,00	0,00	0,00	2.081,61	
TOTAL	5.020,31	5.020,31					5.020,31	

RESUMEN DE PAGOS

PROPUESTO	IMPORTE (Euros)			
	PROPUESTO	FEADER (Eje 2)	MAPA	CAPADR
PROPUESTO	5.020,31	4.267,27	492,50	260,54

RECINTOS PROPUESTOS

REF.	REFERENCIA SIGPAC	CULTIVO	DESCRIPCIÓN CULTIVO	S/R G.PAGO	PEND. MEDIA (%)	SUP. DEC. ADMISIBLE (ha)	SUP. COMPROM. (ha)	SUP. AJUSTADA COMPR.(I) (ha)	SUP. CONV. SIGPAC (ha)	SUP. CERTIF. (ha)	SUP. CAMPO (ha)	SUP. CAMPO DECLARADO (ha)	SUP. DEC. REDUCIDA (ha)	SUP. PROPUESTA (ha)
1700000005162593	04-063-040-00036-001	5000	CEBADA-SIN VARIEDAD	S 426	3,90	2,61	2,61	2,61	2,61	2,61			2,61	2,61
1700000005162594	04-063-026-00020-001	1000	TRIGO BLANDO-SIN VARIEDAD	S 426	8,30	5,17	5,17	5,17	5,17	5,17			5,17	5,17
1700000005162601	04-063-040-00120-001	1000	TRIGO BLANDO-SIN VARIEDAD	S 426	4,40	0,32	0,32	0,32	0,32	0,32			0,32	0,32
1700000005162603	04-063-040-00054-001	5000	CEBADA-SIN VARIEDAD	S 426	13,00	5,67	5,67	5,67	5,67	5,67			5,67	5,67
-1536096	18-149-017-00012-002	104024	ALMENDROS-MARCONA	S 432	12,20	0,39	0,39	0,39	0,39	0,39			0,39	0,39
1700000005162613	18-149-022-00036-002	104010	ALMENDROS-DESMAYO ROJO	S 432	9,90	3,05	3,05	3,05	3,05	3,05			3,05	3,05
1700000005162614	18-149-016-00894-002	104022	ALMENDROS-LARGUETA	S 432	6,90	4,84	4,84	4,84	4,84	4,84			4,84	4,84
1700000005162615	18-149-017-00273-001	104012	ALMENDROS-FELISIA	S 432	6,80	1,67	1,67	1,67	1,67	1,67			1,67	1,67
1700000005162616	18-149-016-01172-001	104012	ALMENDROS-FELISIA	S 432	2,40	3,50	3,50	3,50	3,50	3,50			3,50	3,50
1700000005162617	18-149-017-00012-002	104024	ALMENDROS-MARCONA	S 432	12,20	0,14	0,14	0,14	0,14	0,14			0,14	0,14

INCIDENCIAS

INCIDENCIA DESCRIPCIÓN

- 8200 Línea de declaración monitorizada con resultado no admisible
Ref:1700000005162602 Recinto:04-063-040-00115-00001 Cultivo:40079 GUI SANTES-CARTOUCHE
- 100424 Solicita recinto que no está comprometido para la operación.
Ref:1700000005162602 Recinto:04-063-040-00115-00001 Cultivo:40079 GUI SANTES-CARTOUCHE Secano

(1) Superficie declarada admisible ajustada con la superficie comprometida.
(2) Factor de penalización valorando el alcance para el tipo de compromiso.

Puede verificar la integridad de una copia de este documento mediante la lectura del código QR adjunto o mediante el acceso a la dirección <https://ws050.juntadeandalucia.es/verificarFirma> indicando el código de VERIFICACIÓN

FIRMADO POR	JUAN JOSE SOLER GARCIA	FECHA	03/07/2024	
	ROCIO GUIJARRO MILLAN			
VERIFICACIÓN	Pk2jm6MP8Q4FQJJZRRTHBNMQA26B8	PÁGINA	1804/3256	



APELLIDOS Y NOMBRE / RAZÓN SOCIAL

MARTINEZ LOPEZ FRANCISCO JAVIER

NIF
****2217*

EXPEDIENTE
1195420

ANUALIDAD DE PAGO

1ª

IMPORTE POR ANUALIDAD

	2023	2024	2025	2026	2027
IMPORTE MÁXIMO SUBVENCIONABLE	6.083,08 €	6.083,08 €	6.083,08 €	6.083,08 €	6.083,08 €
IMPORTE MEDIO DE TRANSFERENCIA (€/ha)	91,76 €	91,76 €	91,76 €	91,76 €	91,76 €

RESUMEN DE UNIDADES

Cód	GRUPO DE PAGO	Sup. Dec. Admisible (ha)	Sup. Comprometida (ha)	Sup. ajustada compromiso (1) (ha)	% sobredec.	Sup. Propuesta (ha)	Importe Declarado	Importe Topado	Importe Propuesto	Importe tras sobredec.
426	HERBÁCEOS	40,24		40,24	0,00	40,24	6.083,08	6.083,08	6.083,08	6.083,08
434	HERBÁCEOS NO ELEGIBLES	26,05		26,05	0,00	26,05	0,00	0,00	0,00	0,00
TOTAL		66,29	66,29	66,29		66,29	6.083,08	6.083,08	6.083,08	6.083,08

APLICACIÓN DE REDUCCIONES Y PENALIZACIONES

GRUPO DE PAGO	Importe Calculado	Importe prereduc.	Criterios de subvencionabilidad y compromisos	Presentación tardía	Omisión declaración	Condicionabilidad	IMPORTE (Euros) PROPUESTO
HERBÁCEOS	6.083,08	6.083,08	0,00	0,00	0,00	0,00	6.083,08
HERBÁCEOS NO ELEGIBLES	0,00	0,00	0,00	0,00	0,00	0,00	0,00
TOTAL	6.083,08	6.083,08					6.083,08

RESUMEN DE PAGOS

	IMPORTE (Euros)			
	PROPUESTO	FEADER (Eje 2)	MAPA	CAPADR
PROPUESTO	6.083,08	5.170,62	596,75	315,71

RECINTOS PROPUESTOS

REF.	REFERENCIA SIGPAC	CULTIVO DESCRIPCIÓN CULTIVO	S/R G.PAGO	PEND. MEDIA (%)	SUP. DEC. ADMISIBLE (ha)	SUP. COMPROM. (ha)	SUP. AJUSTADA COMPR.(1) (ha)	SUP. CONV. SIGPAC (ha)	SUP. CERTIF. (ha)	SUP. CAMPO (ha)	SUP. CAMPO DETER. CULT. DECLARADO (ha)	SUP. DEC. REDUCIDA (ha)	SUP. PROPUESTA (ha)
-1606137	18-167-011-00002-001	53000 YEROS-SIN VARIEDAD	S	426	4,10	7,21	7,21	7,21	7,21	7,21	7,21	7,21	7,21
1700000006086715	18-167-011-00002-006	8000 AVENA-SIN VARIEDAD	S	426	5,90	15,78	15,78	15,78	15,78	15,78	15,78	15,78	15,78
1700000006086718	18-167-011-00002-001	1000 TRIGO BLANDO-SIN VARIEDAD	S	426	4,10	17,25	17,25	17,25	17,25	17,25	17,25	17,25	17,25
1700000006086711	18-167-011-00002-001	20000 BARBECHO TRADICIONAL-SIN VARIEDAD	S	434	4,10	9,69	9,69	9,69	9,69	9,69	9,69	9,69	9,69
1700000006086716	18-167-006-00082-001	20000 BARBECHO TRADICIONAL-SIN VARIEDAD	S	434	4,30	7,48	7,48	7,48	7,48	7,48	7,48	7,48	7,48
1700000006086717	18-167-006-00028-001	20000 BARBECHO TRADICIONAL-SIN VARIEDAD	S	434	6,10	2,13	2,13	2,13	2,13	2,13	2,13	2,13	2,13
1700000006086719	18-167-006-00023-001	20000 BARBECHO TRADICIONAL-SIN VARIEDAD	S	434	5,00	4,51	4,51	4,51	4,51	4,51	4,51	4,51	4,51
1700000006086722	18-167-007-00120-002	20000 BARBECHO TRADICIONAL-SIN VARIEDAD	S	434	4,70	2,24	2,24	2,24	2,24	2,24	2,24	2,24	2,24

(1) Superficie declarada admisible ajustada con la superficie comprometida.
(2) Factor de penalización valorando el alcance para el tipo de compromiso.

Puede verificar la integridad de una copia de este documento mediante la lectura del código QR adjunto o mediante el acceso a la dirección <https://ws050.juntadeandalucia.es/verificarFirma> indicando el código de VERIFICACIÓN

FIRMADO POR	JUAN JOSE SOLER GARCIA	FECHA	03/07/2024	
	ROCIO GUIJARRO MILLAN			
VERIFICACIÓN	Pk2jm6MP8Q4FQJJZRRTHBNMQA26B8	PÁGINA	1805/3256	



<u>APELLIDOS Y NOMBRE / RAZÓN SOCIAL</u>	<u>NIF</u>	<u>EXPEDIENTE</u>	<u>ANUALIDAD DE PAGO</u>
MARTINEZ MADRID FRANCISCO	****8838*	1062074	

RESUMEN DE PAGOS

PROPUESTO	<u>IMPORTE (Euros)</u>			
	<u>PROPUESTO</u>	<u>FEADER (Eje 2)</u>	<u>MAPA</u>	<u>CAPADR</u>
	0,00	0,00	0,00	0,00

INCIDENCIAS

INCIDENCIA DESCRIPCIÓN

100400	Recinto con cultivo, variedad, régimen de explotación o uso Siggac no compatible con la operación solicitada (Anexo IV.I Cultivos y variedades elegibles para las Intervenciones. Orden de 28 de marzo de 2023). Ref:1700000005244039 Recinto:18-069-004-00004-00001 Cultivo:306000 MEZCLA AVENA-CEBADA-SIN VARIEDAD Regadío Uso:TA Ref:1700000005244049 Recinto:18-069-004-00004-00001 Cultivo:306000 MEZCLA AVENA-CEBADA-SIN VARIEDAD Regadío Uso:TA
100424	Solicita recinto que no está comprometido para la operación. Ref:1700000005244039 Recinto:18-069-004-00004-00001 Cultivo:306000 MEZCLA AVENA-CEBADA-SIN VARIEDAD Regadío Ref:1700000005244049 Recinto:18-069-004-00004-00001 Cultivo:306000 MEZCLA AVENA-CEBADA-SIN VARIEDAD Regadío
101008	Expediente sin compromisos vigentes. Operación:6503.2

(1) Superficie declarada admisible ajustada con la superficie comprometida.
(2) Factor de penalización valorando el alcance para el tipo de compromiso.

Puede verificar la integridad de una copia de este documento mediante la lectura del código QR adjunto o mediante el acceso a la dirección https://ws050.juntadeandalucia.es/verificarFirma indicando el código de VERIFICACIÓN				
FIRMADO POR	JUAN JOSE SOLER GARCIA	FECHA	03/07/2024	
	ROCIO GUIJARRO MILLAN			
VERIFICACIÓN	Pk2jm6MP8Q4FQJJZRRTHBNBMA26B8	PÁGINA	1806/3256	



APELLIDOS Y NOMBRE / RAZÓN SOCIAL

MARTINEZ MALDONADO DAVID

NIF

***7310*

EXPEDIENTE

1250652

ANUALIDAD DE PAGO

1ª

IMPORTE POR ANUALIDAD

	2023	2024	2025	2026	2027
IMPORTE MÁXIMO SUBVENCIONABLE	6.895,89 €	6.895,89 €	6.895,89 €	6.895,89 €	6.895,89 €
IMPORTE MEDIO DE TRANSFERENCIA (€/ha)	216,24 €	216,24 €	216,24 €	216,24 €	216,24 €

RESUMEN DE UNIDADES

Cód	GRUPO DE PAGO	Sup. Dec. Admisible (ha)	Sup. Comprometida (ha)	Sup. ajustada compromiso (1) (ha)	% sobredec.	Sup. Propuesta (ha)	Importe Declarado	Importe Topado	Importe Propuesto	Importe tras sobredec.
432	FRUTALES SECANO	31,91		31,89	0,00	31,89	6.895,89	6.895,89	6.895,89	6.895,89
TOTAL		31,91	31,89	31,89		31,89	6.895,89	6.895,89	6.895,89	6.895,89

APLICACIÓN DE REDUCCIONES Y PENALIZACIONES

GRUPO DE PAGO	Importe Calculado	Importe prereduc.	Criterios de subvencionabilidad y compromisos	Presentación tardía	Omisión declaración	Condicionalidad	IMPORTE (Euros) PROPUESTO
FRUTALES SECANO	6.895,89	6.895,89	0,00	0,00	0,00	0,00	6.895,89
TOTAL	6.895,89	6.895,89					6.895,89

RESUMEN DE PAGOS

	IMPORTE (Euros)			
	PROPUESTO	FEADER (Eje 2)	MAPA	CAPADR
PROPUESTO	6.895,89	5.861,51	676,49	357,89

RECINTOS PROPUESTOS

REF.	REFERENCIA SIGPAC	CULTIVO	DESCRIPCIÓN CULTIVO	S/R	G.PAGO	PEND. MEDIA (%)	SUP. DEC. ADMISIBLE (ha)	SUP. COMPROM. (ha)	SUP. AJUSTADA COMPROM. (1) (ha)	SUP. CONV. SIGPAC (ha)	SUP. CERTIE. (ha)	SUP. CAMPO (ha)	SUP. CAMPO DETER. CULT. DECLARADO (ha)	SUP. DEC. REDUCIDA (ha)	SUP. PROPUESTA (ha)
4806575	18-088-003-00027-001	104007	ALMENDROS-COMUNA	S	432	11,30	6,83	6,83	6,83		6,83			6,83	6,83
4806577	18-088-003-00039-001	104007	ALMENDROS-COMUNA	S	432	2,90	0,21	0,21	0,21		0,21			0,21	0,21
4806578	18-088-003-00040-002	104007	ALMENDROS-COMUNA	S	432	2,60	3,25	3,23	3,23		3,25			3,23	3,23
4806582	18-088-002-00075-001	104007	ALMENDROS-COMUNA	S	432	2,00	2,51	2,51	2,51		2,51			2,51	2,51
4806583	18-088-002-00061-001	104007	ALMENDROS-COMUNA	S	432	2,00	8,62	8,62	8,62		8,62			8,62	8,62
4806585	18-088-002-00069-001	104007	ALMENDROS-COMUNA	S	432	2,60	4,87	4,87	4,87		4,87			4,87	4,87
4806587	18-088-002-00114-001	104007	ALMENDROS-COMUNA	S	432	2,10	5,62	5,62	5,62		5,62			5,62	5,62

INCIDENCIAS

INCIDENCIA DESCRIPCIÓN

4272 Verifica que las líneas de declaración de las Solicitudes Únicas no tienen solapes con la capa de Retroactividad Gráfica (ambas de la misma campaña) a nivel de expediente/línea de declaración gráfica de la solicitud.
 Ref:4806578 Recinto:18-088-003-00040-00002 Cultivo: - Agregado de la referencia del recinto.:0 Zona de la referencia del recinto.:0 Superficie solapada.:0,02 Id. Incid.:95946765

(1) Superficie declarada admisible ajustada con la superficie comprometida.
 (2) Factor de penalización valorando el alcance para el tipo de compromiso.

Puede verificar la integridad de una copia de este documento mediante la lectura del código QR adjunto o mediante el acceso a la dirección <https://ws050.juntadeandalucia.es/verificarFirma> indicando el código de VERIFICACIÓN

FIRMADO POR	JUAN JOSE SOLER GARCIA	FECHA	03/07/2024	
	ROCIO GUIJARRO MILLAN			
VERIFICACIÓN	Pk2jm6MP8Q4FQJJZRRTHBNMQA26B8	PÁGINA	1807/3256	



APELLIDOS Y NOMBRE / RAZÓN SOCIAL MARTINEZ MALDONADO JOSE MANUEL
NIF ****7784*
EXPEDIENTE 1077494
ANUALIDAD DE PAGO 1ª

IMPORTE POR ANUALIDAD

	2023	2024	2025	2026	2027
IMPORTE MÁXIMO SUBVENCIONABLE	2.921,40 €	2.921,40 €	2.921,40 €	2.921,40 €	2.921,40 €
IMPORTE MEDIO DE TRANSFERENCIA (€/ha)	216,24 €	216,24 €	216,24 €	216,24 €	216,24 €

RESUMEN DE UNIDADES

Cód	GRUPO DE PAGO	Sup. Dec. Admisible (ha)	Sup. Comprometida (ha)	Sup. ajustada compromiso (1) (ha)	% sobredec.	Sup. Propuesta (ha)	Importe Declarado	Importe Topado	Importe Propuesto	Importe tras sobredec.
432	FRUTALES SECANO	13,51		13,51	0,00	13,51	2.921,40	2.921,40	2.921,40	2.921,40
TOTAL		13,51	13,51	13,51		13,51	2.921,40	2.921,40	2.921,40	2.921,40

APLICACIÓN DE REDUCCIONES Y PENALIZACIONES

GRUPO DE PAGO	Importe Calculado	Importe prerreduc.	Criterios de subvencionabilidad y compromisos	Presentación tardía	Omisión declaración	Condicionabilidad	IMPORTE (Euros) PROPUESTO
FRUTALES SECANO	2.921,40	2.921,40	0,00	0,00	0,00	0,00	2.921,40
TOTAL	2.921,40	2.921,40					2.921,40

RESUMEN DE PAGOS

	IMPORTE (Euros)			
	PROPUESTO	FEADER (Eje 2)	MAPA	CAPADR
PROPUESTO	2.921,40	2.483,19	286,59	151,62

RECINTOS PROPUESTOS

REF.	REFERENCIA SIGPAC	CULTIVO DESCRIPCIÓN CULTIVO	S/R	G.PAGO	PEND. MEDIA (%)	SUP. DEC. ADMISIBLE (ha)	SUP. COMPROM. (ha)	SUP. AJUSTADA COMPROM. (1) (ha)	SUP. CONV. SIGPAC (ha)	SUP. CERTIE (ha)	SUP. CAMPO (ha)	SUP. CAMPO DETER. CULT. DECLARADO (ha)	SUP. DEC. REDUCIDA (ha)	SUP. PROPUESTA (ha)
170000002271727	18-088-002-00057-002	104020 ALMENDROS-GUARA	S	432	2,50	0,06	0,06	0,06		0,06			0,06	0,06
170000002271728	18-088-002-00060-001	104020 ALMENDROS-GUARA	S	432	1,80	7,36	7,36	7,36		7,36			7,36	7,36
170000002271729	18-088-002-00071-002	104020 ALMENDROS-GUARA	S	432	13,70	0,26	0,26	0,26		0,26			0,26	0,26
170000002271730	18-088-002-00068-001	104020 ALMENDROS-GUARA	S	432	2,60	4,82	4,82	4,82		4,82			4,82	4,82
170000002271731	18-088-002-00059-001	104020 ALMENDROS-GUARA	S	432	7,20	1,01	1,01	1,01		1,01			1,01	1,01

INCIDENCIAS

INCIDENCIA DESCRIPCIÓN

- 100402 Recinto solicitado no forma parte de ningún organismo de control autorizado para la producción ecológica en Andalucía o fecha de inscripción posterior al plazo establecido (Anexo I. Criterios de Subvencionabilidad. Orden 28 de marzo de 2023).
Ref:170000002271724 Recinto:18-088-002-00068-00003 Cultivo:62000 PASTOS PERMANENTES DE 5 O MAS AÑOS-SIN VARIEDAD Secano
- 100406 Grupo de cultivo declarado en el recinto no coincide con el grupo de cultivo existente en el organismo de control autorizado para la producción ecológica en Andalucía (Anexo I. Criterios de Subvencionabilidad. Orden 28 de marzo de 2023).
Ref:170000002271724 Recinto:18-088-002-00068-00003 Cultivo:62000 PASTOS PERMANENTES DE 5 O MAS AÑOS-SIN VARIEDAD Secano Grupo de SIPEA:HORTICOLAS
- 100411 Recinto no admisible por no estar asociado en SIGGAN a una explotación ganadera admisible (Artículo 10 de la Orden de 28 de marzo de 2023).
Ref:170000002271726 Recinto:18-088-002-00068-00002 Cultivo:62000 PASTOS PERMANENTES DE 5 O MAS AÑOS-SIN VARIEDAD Secano
Ref:170000002271724 Recinto:18-088-002-00068-00003 Cultivo:62000 PASTOS PERMANENTES DE 5 O MAS AÑOS-SIN VARIEDAD Secano
Ref:170000002271725 Recinto:18-088-002-00071-00001 Cultivo:62000 PASTOS PERMANENTES DE 5 O MAS AÑOS-SIN VARIEDAD Secano
- 100424 Solicita recinto que no está comprometido para la operación.
Ref:170000002271726 Recinto:18-088-002-00068-00002 Cultivo:62000 PASTOS PERMANENTES DE 5 O MAS AÑOS-SIN VARIEDAD Secano
Ref:170000002271724 Recinto:18-088-002-00068-00003 Cultivo:62000 PASTOS PERMANENTES DE 5 O MAS AÑOS-SIN VARIEDAD Secano
Ref:170000002271725 Recinto:18-088-002-00071-00001 Cultivo:62000 PASTOS PERMANENTES DE 5 O MAS AÑOS-SIN VARIEDAD Secano

(1) Superficie declarada admisible ajustada con la superficie comprometida.
 (2) Factor de penalización valorando el alcance para el tipo de compromiso.

Puede verificar la integridad de una copia de este documento mediante la lectura del código QR adjunto o mediante el acceso a la dirección <https://ws050.juntadeandalucia.es/verificarFirma> indicando el código de VERIFICACIÓN

FIRMADO POR	JUAN JOSE SOLER GARCIA	FECHA	03/07/2024	
	ROCIO GUIJARRO MILLAN			
VERIFICACIÓN	Pk2jm6MP8Q4FQJJZRRTHBNMQA26B8	PÁGINA	1808/3256	



APELLIDOS Y NOMBRE / RAZÓN SOCIAL

MARTINEZ MAÑAS ELISA

NIF
****0217*

EXPEDIENTE
1209842

ANUALIDAD DE PAGO

1ª

IMPORTE POR ANUALIDAD

	2023	2024	2025	2026	2027
IMPORTE MÁXIMO SUBVENCIONABLE	4.887,40 €	4.887,40 €	4.887,40 €	4.887,40 €	4.887,40 €
IMPORTE MEDIO DE TRANSFERENCIA (€/ha)	265,62 €	265,62 €	265,62 €	265,62 €	265,62 €

RESUMEN DE UNIDADES

Cód	GRUPO DE PAGO	Sup. Dec. Admisible (ha)	Sup. Comprometida (ha)	Sup. ajustada compromiso (I) (ha)	% sobredec.	Sup. Propuesta (ha)	Importe Declarado	Importe Topado	Importe Propuesto	Importe tras sobredec.
432	FRUTALES SECANO	11,59		11,59	0,00	11,59	2.506,22	2.506,22	2.506,22	2.506,22
433	FRUTALES REGADÍO	6,81		6,81	0,00	6,81	2.381,18	2.381,18	2.381,18	2.381,18
TOTAL		18,40	18,40	18,40		18,40	4.887,40	4.887,40	4.887,40	4.887,40

APLICACIÓN DE REDUCCIONES Y PENALIZACIONES

GRUPO DE PAGO	Importe Calculado	Importe prereduc.	Criterios de subvencionabilidad y compromisos	Presentación tardía	Omisión declaración	Condicionabilidad	IMPORTE (Euros) PROPUESTO
FRUTALES REGADÍO	2.381,18	2.381,18	0,00	0,00	0,00	0,00	2.381,18
FRUTALES SECANO	2.506,22	2.506,22	0,00	0,00	0,00	0,00	2.506,22
TOTAL	4.887,40	4.887,40					4.887,40

RESUMEN DE PAGOS

	PROPUESTO	PROPUESTO	FEADER (Eje 2)	MAPA	CAPADR
		4.887,40	4.154,29	479,45	253,66

RECINTOS PROPUESTOS

REF.	REFERENCIA SIGPAC	CULTIVO DESCRIPCIÓN CULTIVO	S/R G.PAGO	PEND. MEDIA (%)	SUP. DEC. ADMISIBLE (ha)	SUP. COMPROM. (ha)	SUP. AJUSTADA COMPR.(I) (ha)	SUP. CONV. SIGPAC (ha)	SUP. CERTIF. (ha)	SUP. CAMPO (ha)	SUP. CAMPO DETER. CULT. DECLARADO (ha)	SUP. DEC. REDUCIDA (ha)	SUP. PROPUESTA (ha)
170000003473539	18-030-001-00022-001	104037 ALMENDROS-SOLETA	S	432	3,10	1,15	1,15	1,15	1,15			1,15	1,15
170000003473540	18-046-006-00022-002	104026 ALMENDROS-MARTA	S	432	8,80	0,52	0,52	0,52	0,52			0,52	0,52
170000003473543	18-046-006-00022-001	104026 ALMENDROS-MARTA	S	432	9,00	1,06	1,06	1,06	1,06			1,06	1,06
170000003473545	18-046-008-00002-007	104026 ALMENDROS-MARTA	S	432	4,00	0,89	0,89	0,89	0,89			0,89	0,89
170000003473552	18-030-002-00322-001	104057 ALMENDROS-AVIJOR	S	432	6,00	1,04	1,04	1,04	1,04			1,04	1,04
170000003473553	18-030-002-00061-001	104057 ALMENDROS-AVIJOR	S	432	4,70	0,56	0,56	0,56	0,56			0,56	0,56
170000003473554	18-046-011-00363-001	104007 ALMENDROS-COMUNA	S	432	5,40	1,38	1,38	1,38	1,38			1,38	1,38
170000003473555	18-046-011-00275-003	104007 ALMENDROS-COMUNA	S	432	5,30	0,88	0,88	0,88	0,88			0,88	0,88
170000003473559	18-046-008-00003-004	104026 ALMENDROS-MARTA	S	432	9,60	0,48	0,48	0,48	0,48			0,48	0,48
170000003473560	18-046-008-00002-003	104026 ALMENDROS-MARTA	S	432	9,40	1,75	1,75	1,75	1,75			1,75	1,75
170000003473561	18-046-008-00002-004	104026 ALMENDROS-MARTA	S	432	7,00	1,88	1,88	1,88	1,88			1,88	1,88
170000003473541	18-030-012-00196-001	104043 ALMENDROS-VAIRO	R	433	4,90	0,64	0,64	0,64	0,64			0,64	0,64
170000003473542	18-030-012-00196-002	104043 ALMENDROS-VAIRO	R	433	15,00	0,09	0,09	0,09	0,09			0,09	0,09
170000003473544	18-030-012-00195-001	104043 ALMENDROS-VAIRO	R	433	6,90	0,79	0,79	0,79	0,79			0,79	0,79
170000003473546	18-030-012-00175-001	104043 ALMENDROS-VAIRO	R	433	3,60	1,29	1,29	1,29	1,29			1,29	1,29
170000003473548	18-030-012-00168-002	104057 ALMENDROS-AVIJOR	R	433	17,20	0,35	0,35	0,35	0,35			0,35	0,35
170000003473549	18-030-012-00168-003	104057 ALMENDROS-AVIJOR	R	433	10,20	3,21	3,21	3,21	3,21			3,21	3,21
170000003473550	18-030-012-00168-005	104057 ALMENDROS-AVIJOR	R	433	35,70	0,02	0,02	0,02	0,02			0,02	0,02
170000003473556	18-046-010-00344-001	104031 ALMENDROS-PENTACEBAS CSIC	R	433	0,60	0,14	0,14	0,14	0,14			0,14	0,14
170000003473557	18-046-010-00345-001	104031 ALMENDROS-PENTACEBAS CSIC	R	433	1,20	0,16	0,16	0,16	0,16			0,16	0,16
170000003473558	18-046-010-00346-001	104031 ALMENDROS-PENTACEBAS CSIC	R	433	3,00	0,12	0,12	0,12	0,12			0,12	0,12

(1) Superficie declarada admisible ajustada con la superficie comprometida.
(2) Factor de penalización valorando el alcance para el tipo de compromiso.

Puede verificar la integridad de una copia de este documento mediante la lectura del código QR adjunto o mediante el acceso a la dirección <https://ws050.juntadeandalucia.es/verificarFirma> indicando el código de VERIFICACIÓN

FIRMADO POR	JUAN JOSE SOLER GARCIA	FECHA	03/07/2024	
	ROCIO GUIJARRO MILLAN			
VERIFICACIÓN	Pk2jm6MP8Q4FQJJZRRTHBNMQA26B8	PÁGINA	1809/3256	



APELLIDOS Y NOMBRE / RAZÓN SOCIAL

MARTINEZ MARTIN JUAN JOSE

NIF

***9761*

EXPEDIENTE

1042229

ANUALIDAD DE PAGO

1ª

IMPORTE POR ANUALIDAD

	2023	2024	2025	2026	2027
IMPORTE MÁXIMO SUBVENCIONABLE	3.507,41 €	3.507,41 €	3.507,41 €	3.507,41 €	3.507,41 €
IMPORTE MEDIO DE TRANSFERENCIA (€/ha)	216,24 €	216,24 €	216,24 €	216,24 €	216,24 €

RESUMEN DE UNIDADES

Cód	GRUPO DE PAGO	Sup. Dec. Admisible (ha)	Sup. Comprometida (ha)	Sup. ajustada compromiso (I) (ha)	% sobredec.	Sup. Propuesta (ha)	Importe Declarado	Importe Topado	Importe Propuesto	Importe tras sobredec.
432	FRUTALES SECANO	16,22		16,22	0,00	16,22	3.507,41	3.507,41	3.507,41	3.507,41
TOTAL		16,22	16,22	16,22		16,22	3.507,41	3.507,41	3.507,41	3.507,41

APLICACIÓN DE REDUCCIONES Y PENALIZACIONES

GRUPO DE PAGO	Importe Calculado	Importe prerreduc.	Criterios de subvencionabilidad y compromisos	Presentación tardía	Omisión declaración	Condicionabilidad	IMPORTE (Euros) PROPUESTO
FRUTALES SECANO	3.507,41	3.507,41	0,00	0,00	0,00	0,00	3.507,41
TOTAL	3.507,41	3.507,41					3.507,41

RESUMEN DE PAGOS

	IMPORTE (Euros)			
	PROPUESTO	FEADER (Eje 2)	MAPA	CAPADR
PROPUESTO	3.507,41	2.981,30	344,08	182,03

RECINTOS PROPUESTOS

REF.	REFERENCIA SIGPAC	CULTIVO	DESCRIPCIÓN CULTIVO	S/R	G.PAGO	PEND. MEDIA (%)	SUP. DEC. ADMISIBLE (ha)	SUP. COMPROM. (ha)	SUP. AJUSTADA COMPROM. (I) (ha)	SUP. CONV. SIGPAC (ha)	SUP. CERTIE (ha)	SUP. CAMPO (ha)	SUP. CAMPO DETER. CULT. DECLARADO (ha)	SUP. DEC. REDUCIDA (ha)	SUP. PROPUESTA (ha)
170000004661571	18-185-001-00022-002	104007	ALMENDROS-COMUNA	S	432	19,90	2,90	2,90	2,90		2,90			2,90	2,90
170000004661572	18-185-002-00012-001	104007	ALMENDROS-COMUNA	S	432	12,60	0,08	0,08	0,08		0,08			0,08	0,08
170000004661573	18-185-002-00040-001	104007	ALMENDROS-COMUNA	S	432	21,80	0,11	0,11	0,11		0,11			0,11	0,11
170000004661574	18-185-002-00135-001	104007	ALMENDROS-COMUNA	S	432	9,60	0,47	0,47	0,47		0,47			0,47	0,47
170000004661575	18-185-002-00137-001	104007	ALMENDROS-COMUNA	S	432	16,00	0,56	0,56	0,56		0,56			0,56	0,56
170000004661576	18-185-002-00009-001	104007	ALMENDROS-COMUNA	S	432	15,20	0,13	0,13	0,13		0,13			0,13	0,13
170000004661577	18-185-005-00109-001	104007	ALMENDROS-COMUNA	S	432	33,00	1,99	1,99	1,99		1,99			1,99	1,99
170000004661579	18-185-003-00021-001	104007	ALMENDROS-COMUNA	S	432	31,30	0,25	0,25	0,25		0,25			0,25	0,25
170000004661580	18-185-003-00018-001	104007	ALMENDROS-COMUNA	S	432	37,10	0,76	0,76	0,76		0,76			0,76	0,76
170000004661581	18-185-003-00019-001	104007	ALMENDROS-COMUNA	S	432	29,40	0,19	0,19	0,19		0,19			0,19	0,19
170000004661582	18-185-003-00032-001	104007	ALMENDROS-COMUNA	S	432	26,50	2,49	2,49	2,49		2,49			2,49	2,49
170000004661583	18-185-003-00035-001	104007	ALMENDROS-COMUNA	S	432	30,30	0,26	0,26	0,26		0,26			0,26	0,26
170000004661584	18-185-005-00011-001	104007	ALMENDROS-COMUNA	S	432	26,60	1,24	1,24	1,24		1,24			1,24	1,24
170000004661585	18-185-003-00156-001	104007	ALMENDROS-COMUNA	S	432	18,40	0,29	0,29	0,29		0,29			0,29	0,29
170000004661586	18-185-003-00136-001	104007	ALMENDROS-COMUNA	S	432	37,80	0,17	0,17	0,17		0,17			0,17	0,17
170000004661588	18-185-003-00004-002	104007	ALMENDROS-COMUNA	S	432	19,20	0,13	0,13	0,13		0,13			0,13	0,13
170000004661589	18-185-003-00031-001	104007	ALMENDROS-COMUNA	S	432	22,00	0,72	0,72	0,72		0,72			0,72	0,72
170000004661590	18-185-003-00033-001	104007	ALMENDROS-COMUNA	S	432	37,50	0,08	0,08	0,08		0,08			0,08	0,08
170000004661591	18-185-003-00048-001	104007	ALMENDROS-COMUNA	S	432	32,70	2,37	2,37	2,37		2,37			2,37	2,37
170000004661592	18-185-003-00028-001	104007	ALMENDROS-COMUNA	S	432	18,20	0,07	0,07	0,07		0,07			0,07	0,07
170000004661593	18-185-001-00106-002	104007	ALMENDROS-COMUNA	S	432	11,00	0,60	0,60	0,60		0,60			0,60	0,60
170000004661594	18-185-003-00090-001	104007	ALMENDROS-COMUNA	S	432	57,90	0,36	0,36	0,36		0,36			0,36	0,36

INCIDENCIAS

INCIDENCIA DESCRIPCIÓN

- 100402 Recinto solicitado no forma parte de ningún organismo de control autorizado para la producción ecológica en Andalucía o fecha de inscripción posterior al plazo establecido (Anexo I. Criterios de Subvencionabilidad. Orden 28 de marzo de 2023). Ref:-1403027 Recinto:18-185-003-00013-00002 Cultivo:104007 ALMENDROS-COMUNA Secano Ref:-1507718 Recinto:18-185-003-00029-00003 Cultivo:104007 ALMENDROS-COMUNA Secano
- 100424 Solicita recinto que no está comprometido para la operación. Ref:-1403027 Recinto:18-185-003-00013-00002 Cultivo:104007 ALMENDROS-COMUNA Secano Ref:-1507718 Recinto:18-185-003-00029-00003 Cultivo:104007 ALMENDROS-COMUNA Secano

(1) Superficie declarada admisible ajustada con la superficie comprometida.
(2) Factor de penalización valorando el alcance para el tipo de compromiso.

Puede verificar la integridad de una copia de este documento mediante la lectura del código QR adjunto o mediante el acceso a la dirección https://ws050.juntadeandalucia.es/verificarFirma indicando el código de VERIFICACIÓN					
FIRMADO POR	JUAN JOSE SOLER GARCIA		FECHA		03/07/2024
	ROCIO GUIJARRO MILLAN				
VERIFICACIÓN	Pk2jm6MP8Q4FQJJZRRTHBNMQA26B8		PÁGINA		1810/3256



APELLIDOS Y NOMBRE / RAZÓN SOCIAL

MARTINEZ MARTINEZ AMADEO

NIF

***6236*

EXPEDIENTE

1095682

ANUALIDAD DE PAGO

1ª

IMPORTE POR ANUALIDAD

	2023	2024	2025	2026	2027
IMPORTE MÁXIMO SUBVENCIONABLE	1.825,07 €	1.825,07 €	1.825,07 €	1.825,07 €	1.825,07 €
IMPORTE MEDIO DE TRANSFERENCIA (€/ha)	216,24 €	216,24 €	216,24 €	216,24 €	216,24 €

RESUMEN DE UNIDADES

Cód	GRUPO DE PAGO	Sup. Dec. Admisible (ha)	Sup. Comprometida (ha)	Sup. ajustada compromiso (1) (ha)	% sobredec.	Sup. Propuesta (ha)	Importe Declarado	Importe Topado	Importe Propuesto	Importe tras sobredec.
432	FRUTALES SECANO	8,44		8,44	0,00	8,44	1.825,07	1.825,07	1.825,07	1.825,07
TOTAL		8,44	8,44	8,44		8,44	1.825,07	1.825,07	1.825,07	1.825,07

APLICACIÓN DE REDUCCIONES Y PENALIZACIONES

GRUPO DE PAGO	Importe Calculado	Importe prereduc.	Criterios de subvencionabilidad y compromisos	Presentación tardía	Omisión declaración	Condicionalidad	IMPORTE (Euros) PROPUESTO
FRUTALES SECANO	1.825,07	1.825,07	0,00	0,00	0,00	0,00	1.825,07
TOTAL	1.825,07	1.825,07					1.825,07

RESUMEN DE PAGOS

	IMPORTE (Euros)			
	PROPUESTO	FEADER (Eje 2)	MAPA	CAPADR
PROPUESTO	1.825,07	1.551,31	179,04	94,72

RECINTOS PROPUESTOS

REF.	REFERENCIA SIGPAC	CULTIVO	DESCRIPCIÓN CULTIVO	S/R	G.PAGO	PEND. MEDIA (%)	SUP. DEC. ADMISIBLE (ha)	SUP. COMPROM. (ha)	SUP. AJUSTADA COMPROM. (1) (ha)	SUP. CONV. SIGPAC (ha)	SUP. CERTIE (ha)	SUP. CAMPO (ha)	SUP. CAMPO DETER. CULT. DECLARADO (ha)	SUP. DEC. REDUCIDA (ha)	SUP. PROPUESTA (ha)
1700000002677689	18-040-018-00256-002	104020	ALMENDROS-GUARA	S	432	8,30	8,16	8,16	8,16		8,16			8,16	8,16
1700000002677690	18-040-018-00257-001	104020	ALMENDROS-GUARA	S	432	19,20	0,28	0,28	0,28		0,28			0,28	0,28

(1) Superficie declarada admisible ajustada con la superficie comprometida.
 (2) Factor de penalización valorando el alcance para el tipo de compromiso.

Puede verificar la integridad de una copia de este documento mediante la lectura del código QR adjunto o mediante el acceso a la dirección <https://ws050.juntadeandalucia.es/verificarFirma> indicando el código de VERIFICACIÓN

FIRMADO POR	JUAN JOSE SOLER GARCIA	FECHA	03/07/2024	
	ROCIO GUIJARRO MILLAN			
VERIFICACIÓN	Pk2jm6MP8Q4FQJJZRRTHBNMQA26B8	PÁGINA	1811/3256	



APELLIDOS Y NOMBRE / RAZÓN SOCIAL

MARTINEZ MARTINEZ ANA MARIA

NIF
***3867*

EXPEDIENTE
1057586

ANUALIDAD DE PAGO

1ª

IMPORTE POR ANUALIDAD

	2023	2024	2025	2026	2027
IMPORTE MÁXIMO SUBVENCIONABLE	330,85 €	330,85 €	330,85 €	330,85 €	330,85 €
IMPORTE MEDIO DE TRANSFERENCIA (€/ha)	216,24 €	216,24 €	216,24 €	216,24 €	216,24 €

RESUMEN DE UNIDADES

Cód	GRUPO DE PAGO	Sup. Dec. Admisible (ha)	Sup. Comprometida (ha)	Sup. ajustada compromiso (I) (ha)	% sobredec.	Sup. Propuesta (ha)	Importe Declarado	Importe Topado	Importe Propuesto	Importe tras sobredec.
432	FRUTALES SECANO	1,53		1,53	0,00	1,53	330,85	330,85	330,85	330,85
TOTAL		1,53	1,53	1,53		1,53	330,85	330,85	330,85	330,85

APLICACIÓN DE REDUCCIONES Y PENALIZACIONES

GRUPO DE PAGO	Importe Calculado	Importe pre-reduc.	Criterios de subvencionabilidad y compromisos	Presentación tardía	Omisión declaración	Condicionality	IMPORTE (Euros) PROPUESTO
FRUTALES SECANO	330,85	330,85	0,00	0,00	2,00	0,00	324,23
TOTAL	330,85	330,85					324,23

RESUMEN DE PAGOS

	IMPORTE (Euros)			
	PROPUESTO	FEADER (Eje 2)	MAPA	CAPADR
PROPUESTO	324,23	275,60	31,81	16,82

RECINTOS PROPUESTOS

REF.	REFERENCIA SIGPAC	CULTIVO	DESCRIPCIÓN CULTIVO	S/R	G.PAGO	PEND. MEDIA (%)	SUP. DEC. ADMISIBLE (ha)	SUP. COMPROM. (ha)	SUP. AJUSTADA COMPR.(I) (ha)	SUP. CONV. SIGPAC (ha)	SUP. CERTIE. (ha)	SUP. CAMPO (ha)	SUP. CAMPO DETER. CULT. DECLARADO (ha)	SUP. DEC. REDUCIDA (ha)	SUP. PROPUESTA (ha)
-46394	18-040-034-00061-002	104020	ALMENDROS-GUARA	S	432	6,40	0,90	0,90	0,90		0,90			0,90	0,90
1700000003486678	18-040-034-00061-005	104020	ALMENDROS-GUARA	S	432	19,00	0,42	0,42	0,42		0,42			0,42	0,42
1700000003486679	18-040-034-00061-004	104020	ALMENDROS-GUARA	S	432	12,70	0,21	0,21	0,21		0,21			0,21	0,21

INCIDENCIAS

INCIDENCIA DESCRIPCIÓN

256 Solicitud con recintos no declarados en campaña actual con una reducción por omisión de superficie superior al 3%
CÓDIGO PARA EL PORCENTAJE DE REDUCCIÓN POR OMISIÓN QUE CORRESPONDE A LA SOLICITUD:2

(1) Superficie declarada admisible ajustada con la superficie comprometida.
(2) Factor de penalización valorando el alcance para el tipo de compromiso.

Puede verificar la integridad de una copia de este documento mediante la lectura del código QR adjunto o mediante el acceso a la dirección <https://ws050.juntadeandalucia.es/verificarFirma> indicando el código de VERIFICACIÓN

FIRMADO POR	JUAN JOSE SOLER GARCIA	FECHA	03/07/2024	
	ROCIO GUIJARRO MILLAN			
VERIFICACIÓN	Pk2jm6MP8Q4FQJJZRRTHBNMQA26B8	PÁGINA	1812/3256	



APELLIDOS Y NOMBRE / RAZÓN SOCIAL

MARTINEZ MARTINEZ ANDRES

NIF

***2730*

EXPEDIENTE

1250852

ANUALIDAD DE PAGO

1ª

IMPORTE POR ANUALIDAD

	2023	2024	2025	2026	2027
IMPORTE MÁXIMO SUBVENCIONABLE	1.757,61 €	1.757,61 €	1.757,61 €	1.757,61 €	1.757,61 €
IMPORTE MEDIO DE TRANSFERENCIA (€/ha)	247,90 €	247,90 €	247,90 €	247,90 €	247,90 €

RESUMEN DE UNIDADES

Cód	GRUPO DE PAGO	Sup. Dec. Admisible (ha)	Sup. Comprometida (ha)	Sup. ajustada compromiso (1) (ha)	% sobredec.	Sup. Propuesta (ha)	Importe Declarado	Importe Topado	Importe Propuesto	Importe tras sobredec.
429	OLIVAR	7,09		7,09	0,00	7,09	1.757,61	1.757,61	1.757,61	1.757,61
TOTAL		7,09	7,09	7,09		7,09	1.757,61	1.757,61	1.757,61	1.757,61

APLICACIÓN DE REDUCCIONES Y PENALIZACIONES

GRUPO DE PAGO	Importe Calculado	Importe prereduc.	Criterios de subvencionabilidad y compromisos	Presentación tardía	Omisión declaración	Condicionabilidad	IMPORTE (Euros) PROPUESTO
OLIVAR	1.757,61	1.757,61	0,00	0,00	0,00	0,00	1.757,61
TOTAL	1.757,61	1.757,61					1.757,61

RESUMEN DE PAGOS

	IMPORTE (Euros)			
	PROPUESTO	FEADER (Eje 2)	MAPA	CAPADR
PROPUESTO	1.757,61	1.493,97	172,42	91,22

RECINTOS PROPUESTOS

REF.	REFERENCIA SIGPAC	CULTIVO	DESCRIPCIÓN CULTIVO	S/R	G.PAGO	PEND. MEDIA (%)	SUP. DEC. ADMISIBLE (ha)	SUP. COMPROM. (ha)	SUP. AJUSTADA COMPROM. (1) (ha)	SUP. CONV. SIGPAC (ha)	SUP. CERTIE. (ha)	SUP. CAMPO (ha)	SUP. CAMPO DETER. CULT. DECLARADO (ha)	SUP. DEC. REDUCIDA (ha)	SUP. PROPUESTA (ha)
1700000003078733	18-054-001-00008-001	101010	OLIVAR-PICUAL	S	429	4,00	3,23	3,23	3,23		3,23			3,23	3,23
1700000003078737	18-054-001-00460-001	101010	OLIVAR-PICUAL	S	429	5,10	1,35	1,35	1,35		1,35			1,35	1,35
1700000003078738	18-054-001-00461-001	101010	OLIVAR-PICUAL	S	429	7,30	0,59	0,59	0,59		0,59			0,59	0,59
1700000003078739	18-054-002-00305-001	101010	OLIVAR-PICUAL	S	429	1,50	1,92	1,92	1,92		1,92			1,92	1,92

(1) Superficie declarada admisible ajustada con la superficie comprometida.
(2) Factor de penalización valorando el alcance para el tipo de compromiso.

Puede verificar la integridad de una copia de este documento mediante la lectura del código QR adjunto o mediante el acceso a la dirección <https://ws050.juntadeandalucia.es/verificarFirma> indicando el código de VERIFICACIÓN

FIRMADO POR	JUAN JOSE SOLER GARCIA	FECHA	03/07/2024	
	ROCIO GUIJARRO MILLAN			
VERIFICACIÓN	Pk2jm6MP8Q4FQJJZRRRTHBNMQA26B8	PÁGINA	1813/3256	



APELLIDOS Y NOMBRE / RAZÓN SOCIAL

MARTINEZ MARTINEZ ANDRES

NIF

***3171*

EXPEDIENTE

1259148

ANUALIDAD DE PAGO

1ª

IMPORTE POR ANUALIDAD

	2023	2024	2025	2026	2027
IMPORTE MÁXIMO SUBVENCIONABLE	1.959,13 €	1.959,13 €	1.959,13 €	1.959,13 €	1.959,13 €
IMPORTE MEDIO DE TRANSFERENCIA (€/ha)	216,24 €	216,24 €	216,24 €	216,24 €	216,24 €

RESUMEN DE UNIDADES

Cód	GRUPO DE PAGO	Sup. Dec. Admisible (ha)	Sup. Comprometida (ha)	Sup. ajustada compromiso (1) (ha)	% sobredec.	Sup. Propuesta (ha)	Importe Declarado	Importe Topado	Importe Propuesto	Importe tras sobredec.
432	FRUTALES SECANO	9,06		9,06	0,00	9,06	1.959,13	1.959,13	1.959,13	1.959,13
TOTAL		9,06	9,06	9,06		9,06	1.959,13	1.959,13	1.959,13	1.959,13

APLICACIÓN DE REDUCCIONES Y PENALIZACIONES

GRUPO DE PAGO	Importe Calculado	Importe prereduc.	Criterios de subvencionabilidad y compromisos	Presentación tardía	Omisión declaración	Condicionalidad	IMPORTE (Euros) PROPUESTO
FRUTALES SECANO	1.959,13	1.959,13	0,00	0,00	0,00	0,00	1.959,13
TOTAL	1.959,13	1.959,13					1.959,13

RESUMEN DE PAGOS

	IMPORTE (Euros)			
	PROPUESTO	FEADER (Eje 2)	MAPA	CAPADR
PROPUESTO	1.959,13	1.665,26	192,19	101,68

RECINTOS PROPUESTOS

REF.	REFERENCIA SIGPAC	CULTIVO DESCRIPCIÓN CULTIVO	S/R	G.PAGO	PEND. MEDIA (%)	SUP. DEC. ADMISIBLE (ha)	SUP. COMPROM. (ha)	SUP. AJUSTADA COMPROM. (1) (ha)	SUP. CONV. SIGPAC (ha)	SUP. CERTIE (ha)	SUP. CAMPO (ha)	SUP. CAMPO DETER. CULT. DECLARADO (ha)	SUP. DEC. REDUCIDA (ha)	SUP. PROPUESTA (ha)
1700000004663497	18-057-014-00325-002	104020 ALMENDROS-GUARA	S	432	2,30	0,48	0,48	0,48		0,48			0,48	0,48
1700000004663498	18-057-014-00340-001	104020 ALMENDROS-GUARA	S	432	6,40	0,10	0,10	0,10		0,10			0,10	0,10
1700000004663499	18-057-014-00345-001	104020 ALMENDROS-GUARA	S	432	10,20	1,02	1,02	1,02		1,02			1,02	1,02
1700000004663500	18-057-010-00022-002	104020 ALMENDROS-GUARA	S	432	14,80	1,72	1,72	1,72		1,72			1,72	1,72
1700000004663501	18-057-014-00339-002	104020 ALMENDROS-GUARA	S	432	17,90	0,56	0,56	0,56		0,56			0,56	0,56
1700000004663502	18-057-014-00330-001	104014 ALMENDROS-FERRAGNES	S	432	2,70	1,57	1,57	1,57		1,57			1,57	1,57
1700000004663505	18-057-012-00022-001	104020 ALMENDROS-GUARA	S	432	5,20	2,83	2,83	2,83		2,83			2,83	2,83
1700000005143819	18-057-013-00018-001	104043 ALMENDROS-VAIRO	S	432	7,10	0,78	0,78	0,78		0,78			0,78	0,78

(1) Superficie declarada admisible ajustada con la superficie comprometida.
(2) Factor de penalización valorando el alcance para el tipo de compromiso.

Puede verificar la integridad de una copia de este documento mediante la lectura del código QR adjunto o mediante el acceso a la dirección <https://ws050.juntadeandalucia.es/verificarFirma> indicando el código de VERIFICACIÓN

FIRMADO POR	JUAN JOSE SOLER GARCIA	FECHA	03/07/2024	
	ROCIO GUIJARRO MILLAN			
VERIFICACIÓN	Pk2jm6MP8Q4FQJJZRRTHBNMQA26B8	PÁGINA	1814/3256	



APELLIDOS Y NOMBRE / RAZÓN SOCIAL

MARTÍNEZ MARTÍNEZ ANDRÉS MANUEL

NIF

***9257*

EXPEDIENTE

1256317

ANUALIDAD DE PAGO

1ª

IMPORTE POR ANUALIDAD

	2023	2024	2025	2026	2027
IMPORTE MÁXIMO SUBVENCIONABLE	12.679,79 €	12.679,79 €	12.679,79 €	12.679,79 €	12.679,79 €
IMPORTE MEDIO DE TRANSFERENCIA (€/ha)	189,42 €	189,42 €	189,42 €	189,42 €	189,42 €

RESUMEN DE UNIDADES

Cód	GRUPO DE PAGO	Sup. Dec. Admisible (ha)	Sup. Comprometida (ha)	Sup. ajustada compromiso (1) (ha)	% sobredec.	Sup. Propuesta (ha)	Importe Declarado	Importe Topado	Importe Propuesto	Importe tras sobredec.
426	HERBÁCEOS	26,67		26,66	0,00	26,66	4.030,19	4.030,19	4.030,19	4.030,19
432	FRUTALES SECANO	47,33		40,00	0,00	40,00	8.649,60	8.649,60	8.649,60	8.649,60
434	HERBÁCEOS NO ELEGIBLES	0,28		0,28	0,00	0,28	0,00	0,00	0,00	0,00
TOTAL		74,28	66,94	66,94		66,94	12.679,79	12.679,79	12.679,79	12.679,79

APLICACIÓN DE REDUCCIONES Y PENALIZACIONES

GRUPO DE PAGO	Importe Calculado	Importe prereduc.	Criterios de subvencionabilidad y compromisos	Presentación tardía	Omisión declaración	Condicionalidad	IMPORTE (Euros)
							PROPUESTO
FRUTALES SECANO	8.649,60	8.649,60	0,00	0,00	0,00	0,00	8.649,60
HERBÁCEOS	4.030,19	4.030,19	0,00	0,00	0,00	0,00	4.030,19
HERBÁCEOS NO ELEGIBLES	0,00	0,00	0,00	0,00	0,00	0,00	0,00
TOTAL	12.679,79	12.679,79					12.679,79

RESUMEN DE PAGOS

PROPUESTO	IMPORTE (Euros)			
	PROPUESTO	FEADER (Eje 2)	MAPA	CAPADR
	12.679,79	10.777,82	1.243,89	658,08

(1) Superficie declarada admisible ajustada con la superficie comprometida.

(2) Factor de penalización valorando el alcance para el tipo de compromiso.

Puede verificar la integridad de una copia de este documento mediante la lectura del código QR adjunto o mediante el acceso a la dirección <https://ws050.juntadeandalucia.es/verificarFirma> indicando el código de VERIFICACIÓN

FIRMADO POR	JUAN JOSE SOLER GARCIA	FECHA	03/07/2024	
	ROCIO GUIJARRO MILLAN			
VERIFICACIÓN	Pk2jm6MP8Q4FQJJZRRTHBNMQA26B8	PÁGINA	1815/3256	



RECINTOS PROPUESTOS

REF.	REFERENCIA SIGPAC	CULTIVO DESCRIPCIÓN CULTIVO	S/R	G.PAGO	PEND. MEDIA (%)	SUP. DEC. ADMISIBLE (ha)	SUP. COMPROM. (ha)	SUP. AJUSTADA COMPR.(1) (ha)	SUP. CONV. SIGPAC (ha)	SUP. CERTIF. (ha)	SUP. CAMPO (ha)	SUP. CAMPO DECLARADO (ha)	SUP. DEC. REDUCIDA (ha)	SUP. PROPUESTA (ha)
-1616036	18-046-002-00051-021	33000 GIRASOL-SIN VARIEDAD	S	426	6,40	0,35	0,35	0,35		0,35			0,35	0,35
170000002660905	18-046-002-00039-005	33000 GIRASOL-SIN VARIEDAD	S	426	6,80	2,30	2,30	2,30		2,30			2,30	2,30
170000002660907	18-046-002-00051-021	33000 GIRASOL-SIN VARIEDAD	S	426	6,40	2,39	2,38	2,38		2,38			2,38	2,38
170000002660909	18-046-002-00051-028	33000 GIRASOL-SIN VARIEDAD	S	426	23,50	0,19	0,19	0,19		0,19			0,19	0,19
170000002660914	18-046-002-00040-002	33000 GIRASOL-SIN VARIEDAD	S	426	16,20	0,34	0,34	0,34		0,34			0,34	0,34
170000002660915	18-046-002-00050-001	33000 GIRASOL-SIN VARIEDAD	S	426	3,80	0,80	0,80	0,80		0,80			0,80	0,80
170000002660916	18-046-002-00039-012	33000 GIRASOL-SIN VARIEDAD	S	426	10,80	0,22	0,22	0,22		0,22			0,22	0,22
170000002660917	18-046-002-00040-001	33000 GIRASOL-SIN VARIEDAD	S	426	12,10	4,08	4,08	4,08		4,08			4,08	4,08
170000002660918	18-046-009-00153-003	8000 AVENA-SIN VARIEDAD	R	426	3,20	0,23	0,23	0,23		0,23			0,23	0,23
170000002660919	18-046-002-00039-010	33000 GIRASOL-SIN VARIEDAD	S	426	10,90	0,45	0,45	0,45		0,45			0,45	0,45
170000002660920	18-046-008-00208-001	33000 GIRASOL-SIN VARIEDAD	S	426	4,10	1,36	1,36	1,36		1,36			1,36	1,36
170000002660921	18-046-009-00153-002	8000 AVENA-SIN VARIEDAD	R	426	4,10	0,40	0,40	0,40		0,40			0,40	0,40
170000002660923	18-046-002-00039-006	33000 GIRASOL-SIN VARIEDAD	S	426	2,80	0,13	0,13	0,13		0,13			0,13	0,13
170000002660924	18-046-002-00104-001	33000 GIRASOL-SIN VARIEDAD	S	426	14,70	0,20	0,20	0,20		0,20			0,20	0,20
170000002660925	18-046-007-00055-001	33000 GIRASOL-SIN VARIEDAD	S	426	3,50	8,01	8,01	8,01		8,01			8,01	8,01
170000002660928	18-046-002-00050-002	33000 GIRASOL-SIN VARIEDAD	S	426	3,70	0,28	0,28	0,28		0,28			0,28	0,28
170000002660930	18-046-009-00153-004	8000 AVENA-SIN VARIEDAD	R	426	4,10	0,24	0,24	0,24		0,24			0,24	0,24
170000002660931	18-046-009-00156-001	8000 AVENA-SIN VARIEDAD	R	426	6,60	0,60	0,60	0,60		0,60			0,60	0,60
170000002660935	18-046-002-00039-007	33000 GIRASOL-SIN VARIEDAD	S	426	8,50	1,62	1,62	1,62		1,62			1,62	1,62
170000002660936	18-046-002-00039-009	33000 GIRASOL-SIN VARIEDAD	S	426	15,00	0,86	0,86	0,86		0,86			0,86	0,86
170000006703692	18-046-009-00133-006	8000 AVENA-SIN VARIEDAD	R	426	2,70	0,30	0,30	0,30		0,30			0,30	0,30
170000006703708	18-046-009-00148-003	8000 AVENA-SIN VARIEDAD	R	426	2,80	0,35	0,35	0,35		0,35			0,35	0,35
170000006703709	18-046-009-00149-002	8000 AVENA-SIN VARIEDAD	R	426	2,70	0,23	0,23	0,23		0,23			0,23	0,23
170000006703711	18-046-009-00133-001	8000 AVENA-SIN VARIEDAD	R	426	1,90	0,51	0,51	0,51		0,51			0,51	0,51
170000006703712	18-046-009-00140-003	8000 AVENA-SIN VARIEDAD	R	426	7,20	0,02	0,02	0,02		0,02			0,02	0,02
170000006703715	18-046-009-00140-002	8000 AVENA-SIN VARIEDAD	R	426	3,10	0,21	0,21	0,21		0,21			0,21	0,21
-1121065	18-046-002-00085-007	104057 ALMENDROS-AVIJOR	S	432	11,00	5,65	5,61	5,61		5,65			5,61	5,61
-49001	18-046-002-00051-020	104020 ALMENDROS-GUARA	S	432	11,70	4,05	4,05	4,05		4,05			4,05	4,05
-48377	18-046-002-00085-013	104012 ALMENDROS-FELISIA	S	432	14,20	0,29	0,29	0,29		0,29			0,29	0,29
5105459	18-046-002-00104-006	104020 ALMENDROS-GUARA	S	432	10,30	3,68	3,68	3,68		3,68			3,68	3,68
5105739	18-046-002-00085-003	104012 ALMENDROS-FELISIA	S	432	18,00	0,71	0,71	0,71		0,71			0,71	0,71
5194627	18-046-002-00051-042	104020 ALMENDROS-GUARA	S	432	13,60	3,55	3,55	3,55		3,55			3,55	3,55
170000002660906	18-046-002-00051-022	104020 ALMENDROS-GUARA	S	432	16,30	0,49	0,49	0,49		0,49			0,49	0,49
170000002660922	18-046-003-00069-002	104057 ALMENDROS-AVIJOR	S	432	6,70	0,92	0,92	0,92		0,92			0,92	0,92
170000002660929	18-046-002-00051-019	104020 ALMENDROS-GUARA	S	432	13,90	1,32	1,32	1,32		1,32			1,32	1,32
170000002660932	18-046-002-00086-001	104057 ALMENDROS-AVIJOR	S	432	5,90	5,26	5,26	5,26		5,26			5,26	5,26
170000002660933	18-046-002-00104-002	104057 ALMENDROS-AVIJOR	S	432	7,50	4,43	4,43	4,43		4,43			4,43	4,43
170000002660937	18-046-002-00039-008	104022 ALMENDROS-LARGUETA	S	432	9,30	6,66	6,66	6,66		6,66			6,66	6,66
170000002660938	18-046-002-00051-023	104022 ALMENDROS-LARGUETA	S	432	14,50	1,05	1,05	1,05		1,05			1,05	1,05
170000002660939	18-046-003-00066-001	104012 ALMENDROS-FELISIA	S	432	11,90	0,37	0,36	0,36		0,36			0,36	0,36
170000002660940	18-046-002-00063-001	104012 ALMENDROS-FELISIA	S	432	13,00	0,08	0,08	0,08		0,08			0,08	0,08
170000002660941	18-046-002-00065-001	104012 ALMENDROS-FELISIA	S	432	12,70	0,22	0,22	0,22		0,22			0,22	0,22
170000002660942	18-046-002-00067-001	104012 ALMENDROS-FELISIA	S	432	10,50	0,75	0,75	0,75		0,75			0,75	0,75
170000002660943	18-046-002-00075-001	104026 ALMENDROS-MARTA	S	432	11,30	2,63	2,63	2,63		2,63			2,63	2,63
170000002660944	18-046-002-00085-006	104012 ALMENDROS-FELISIA	S	432	12,40	0,89	0,89	0,89		0,89			0,89	0,89
170000002660945	18-046-002-00093-001	104012 ALMENDROS-FELISIA	S	432	9,20	3,54	3,54	3,54		3,54			3,54	3,54
170000002660946	18-046-003-00062-001	104012 ALMENDROS-FELISIA	S	432	10,60	0,48	0,48	0,48		0,48			0,48	0,48
170000002660947	18-046-003-00065-001	104012 ALMENDROS-FELISIA	S	432	8,70	0,31	0,31	0,31		0,31			0,31	0,31
-1121035	18-046-009-00156-001	20000 BARBECHO TRADICIONAL-SIN VARIEDAD	R	434	6,60	0,28	0,28	0,28		0,28			0,28	0,28

INCIDENCIAS

INCIDENCIA DESCRIPCIÓN

4272 Verifica que las líneas de declaración de las Solicitudes Únicas no tienen solapes con la capa de Retroactividad Gráfica (ambas de la misma campaña) a nivel de expediente/línea de declaración gráfica de la solicitud.
 Ref:-1121065 Recinto:18-046-002-00085-00007 Cultivo: - Agregado de la referencia del recinto.:0 Zona de la referencia del recinto.:0 Superficie solapada.:0,04 Id. Incid.:95947024

(1) Superficie declarada admisible ajustada con la superficie comprometida.
 (2) Factor de penalización valorando el alcance para el tipo de compromiso.

Puede verificar la integridad de una copia de este documento mediante la lectura del código QR adjunto o mediante el acceso a la dirección https://ws050.juntadeandalucia.es/verificarFirma indicando el código de VERIFICACIÓN					
FIRMADO POR	JUAN JOSE SOLER GARCIA		FECHA		03/07/2024
	ROCIO GUIJARRO MILLAN				
VERIFICACIÓN	Pk2jm6MP8Q4FQJJZRRTHBNMQA26B8		PÁGINA	1816/3256	



APELLIDOS Y NOMBRE / RAZÓN SOCIAL MARTINEZ MARTINEZ ANTONIO
NIF ****0448*
EXPEDIENTE 1205844
ANUALIDAD DE PAGO 1ª

IMPORTE POR ANUALIDAD

	2023	2024	2025	2026	2027
IMPORTE MÁXIMO SUBVENCIONABLE	1.893,96 €	1.893,96 €	1.893,96 €	1.893,96 €	1.893,96 €
IMPORTE MEDIO DE TRANSFERENCIA (€/ha)	247,90 €	247,90 €	247,90 €	247,90 €	247,90 €

RESUMEN DE UNIDADES

Cód	GRUPO DE PAGO	Sup. Dec. Admisible (ha)	Sup. Comprometida (ha)	Sup. ajustada compromiso (1) (ha)	% sobredec.	Sup. Propuesta (ha)	Importe Declarado	Importe Topado	Importe Propuesto	Importe tras sobredec.
429	OLIVAR	7,64		7,64	0,00	7,64	1.893,96	1.893,96	1.893,96	1.893,96
TOTAL		7,64	7,64	7,64		7,64	1.893,96	1.893,96	1.893,96	1.893,96

APLICACIÓN DE REDUCCIONES Y PENALIZACIONES

GRUPO DE PAGO	Importe Calculado	Importe prereduc.	Criterios de subvencionabilidad y compromisos	Presentación tardía	Omisión declaración	Condicionalidad	IMPORTE (Euros) PROPUESTO
OLIVAR	1.893,96	1.893,96	0,00	0,00	0,00	0,00	1.893,96
TOTAL	1.893,96	1.893,96					1.893,96

RESUMEN DE PAGOS

	IMPORTE (Euros)			
	PROPUESTO	FEADER (Eje 2)	MAPA	CAPADR
PROPUESTO	1.893,96	1.609,87	185,80	98,29

RECINTOS PROPUESTOS

REF.	REFERENCIA SIGPAC	CULTIVO	DESCRIPCIÓN CULTIVO	S/R	G.PAGO	PEND. MEDIA (%)	SUP. DEC. ADMISIBLE (ha)	SUP. COMPROM. (ha)	SUP. AJUSTADA COMPROM. (1) (ha)	SUP. CONV. SIGPAC (ha)	SUP. CERTIE. (ha)	SUP. CAMPO (ha)	SUP. CAMPO DETER. CULT. DECLARADO (ha)	SUP. DEC. REDUCIDA (ha)	SUP. PROPUESTA (ha)
-1403322	18-054-001-00004-008	101010	OLIVAR-PICUAL	S	429	14,90	0,13	0,13	0,13		0,13			0,13	0,13
-957132	18-054-002-00310-004	101010	OLIVAR-PICUAL	S	429	18,70	0,95	0,95	0,95		0,95			0,95	0,95
-155478	18-054-002-00310-001	101010	OLIVAR-PICUAL	S	429	15,70	0,03	0,03	0,03		0,03			0,03	0,03
1700000006389099	18-054-001-00454-001	101010	OLIVAR-PICUAL	S	429	3,10	0,67	0,67	0,67		0,67			0,67	0,67
1700000006389100	18-054-001-00455-002	101010	OLIVAR-PICUAL	S	429	2,50	0,54	0,54	0,54		0,54			0,54	0,54
1700000006389102	18-054-002-00310-006	101010	OLIVAR-PICUAL	S	429	17,30	0,17	0,17	0,17		0,17			0,17	0,17
1700000006389104	18-054-001-00009-001	101010	OLIVAR-PICUAL	S	429	3,70	2,57	2,57	2,57		2,57			2,57	2,57
1700000006389105	18-054-001-00015-001	101010	OLIVAR-PICUAL	S	429	5,50	2,58	2,58	2,58		2,58			2,58	2,58

(1) Superficie declarada admisible ajustada con la superficie comprometida.
 (2) Factor de penalización valorando el alcance para el tipo de compromiso.

Puede verificar la integridad de una copia de este documento mediante la lectura del código QR adjunto o mediante el acceso a la dirección <https://ws050.juntadeandalucia.es/verificarFirma> indicando el código de VERIFICACIÓN

FIRMADO POR	JUAN JOSE SOLER GARCIA	FECHA	03/07/2024	
	ROCIO GUIJARRO MILLAN			
VERIFICACIÓN	Pk2jm6MP8Q4FQJJZRRTHBNMQA26B8	PÁGINA	1817/3256	



APELLIDOS Y NOMBRE / RAZÓN SOCIAL

MARTINEZ MARTINEZ BENIGNO JESUS

NIF

***4697*

EXPEDIENTE

1107403

ANUALIDAD DE PAGO

1ª

IMPORTE POR ANUALIDAD

	2023	2024	2025	2026	2027
IMPORTE MÁXIMO SUBVENCIONABLE	22.939,71 €	22.939,71 €	22.939,71 €	22.939,71 €	22.939,71 €
IMPORTE MEDIO DE TRANSFERENCIA (€/ha)	118,72 €	118,72 €	118,72 €	118,72 €	118,72 €

RESUMEN DE UNIDADES

Cód	GRUPO DE PAGO	Sup. Dec. Admisible (ha)	Sup. Comprometida (ha)	Sup. ajustada compromiso (I) (ha)	% sobredec.	Sup. Propuesta (ha)	Importe Declarado	Importe Topado	Importe Propuesto	Importe tras sobredec.
426	HERBÁCEOS	93,59		93,59	0,00	93,59	14.148,00	14.148,00	14.148,00	14.148,00
429	OLIVAR	1,62		1,62	0,00	1,62	401,60	401,60	401,60	401,60
432	FRUTALES SECANO	38,90		38,80	0,00	38,80	8.390,11	8.390,11	8.390,11	8.390,11
434	HERBÁCEOS NO ELEGIBLES	59,28		59,21	0,00	59,21	0,00	0,00	0,00	0,00
TOTAL		193,39	193,22	193,22		193,22	22.939,71	22.939,71	22.939,71	22.939,71

APLICACIÓN DE REDUCCIONES Y PENALIZACIONES

GRUPO DE PAGO	Importe Calculado	Importe prereduc.	Criterios de subvencionabilidad y compromisos	Presentación tardía	Omisión declaración	Condicionalidad	IMPORTE (Euros)
							PROPUESTO
FRUTALES SECANO	8.390,11	8.390,11	0,00	0,00	0,00	0,00	8.390,11
HERBÁCEOS	14.148,00	14.148,00	0,00	0,00	0,00	0,00	14.148,00
HERBÁCEOS NO ELEGIBLES	0,00	0,00	0,00	0,00	0,00	0,00	0,00
OLIVAR	401,60	401,60	0,00	0,00	0,00	0,00	401,60
TOTAL	22.939,71	22.939,71					22.939,71

RESUMEN DE PAGOS

PROPUESTO	IMPORTE (Euros)			
	PROPUESTO	FEADER (Eje 2)	MAPA	CAPADR
PROPUESTO	22.939,71	19.498,75	2.250,39	1.190,57

(1) Superficie declarada admisible ajustada con la superficie comprometida.
 (2) Factor de penalización valorando el alcance para el tipo de compromiso.

Puede verificar la integridad de una copia de este documento mediante la lectura del código QR adjunto o mediante el acceso a la dirección <https://ws050.juntadeandalucia.es/verificarFirma> indicando el código de VERIFICACIÓN

FIRMADO POR	JUAN JOSE SOLER GARCIA	FECHA	03/07/2024	
	ROCIO GUIJARRO MILLAN			
VERIFICACIÓN	Pk2jm6MP8Q4FQJJZRRTHBNMQA26B8	PÁGINA	1818/3256	



RECINTOS PROPUESTOS

REF.	REFERENCIA SIGPAC	CULTIVO	DESCRIPCIÓN CULTIVO	S/R	G.PAGO	PEND. MEDIA (%)	SUP. DEC. ADMISIBLE (ha)	SUP. COMPROM. (ha)	SUP. AJUSTADA COMPR.(1) (ha)	SUP. CONV. SIGPAC (ha)	SUP. CERTIF. (ha)	SUP. CAMPO (ha)	SUP. CAMPO DETER. CULT. DECLARADO (ha)	SUP. DEC. REDUCIDA (ha)	SUP. PROPUESTA (ha)
-67935	18-057-050-00020-002	8000	AVENA-SIN VARIEDAD	S	426	4,70	1,56	1,56	1,56		1,56			1,56	1,56
-67891	18-057-030-00004-001	8000	CEBADA-SIN VARIEDAD	S	426	5,90	1,56	1,56	1,56		1,56			1,56	1,56
170000006533040	18-057-052-00284-001	8000	AVENA-SIN VARIEDAD	S	426	6,10	0,18	0,18	0,18		0,18			0,18	0,18
170000006533041	18-057-051-00155-001	8000	AVENA-SIN VARIEDAD	S	426	4,00	2,27	2,27	2,27		2,27			2,27	2,27
170000006533068	18-057-038-00050-003	8000	AVENA-SIN VARIEDAD	S	426	8,50	2,14	2,14	2,14		2,14			2,14	2,14
170000006533072	18-057-051-00077-001	40000	GUISANTES-SIN VARIEDAD	S	426	3,20	2,09	2,09	2,09		2,09			2,09	2,09
170000006533073	18-057-051-00022-001	40000	GUISANTES-SIN VARIEDAD	S	426	3,00	2,47	2,47	2,47		2,47			2,47	2,47
170000006533074	18-057-051-00073-001	40000	GUISANTES-SIN VARIEDAD	S	426	3,80	4,19	4,19	4,19		4,19			4,19	4,19
170000006533083	18-057-038-00011-001	8000	AVENA-SIN VARIEDAD	S	426	5,40	4,91	4,91	4,91		4,91			4,91	4,91
170000006533084	18-057-037-00050-001	8000	AVENA-SIN VARIEDAD	S	426	9,70	1,12	1,12	1,12		1,12			1,12	1,12
170000006533085	18-057-038-00161-001	5000	CEBADA-SIN VARIEDAD	S	426	8,20	1,45	1,45	1,45		1,45			1,45	1,45
170000006533086	18-057-038-00163-002	8000	AVENA-SIN VARIEDAD	S	426	9,40	1,54	1,54	1,54		1,54			1,54	1,54
170000006533087	18-057-041-00335-001	8000	AVENA-SIN VARIEDAD	S	426	4,30	2,19	2,19	2,19		2,19			2,19	2,19
170000006533088	18-057-041-00327-001	8000	AVENA-SIN VARIEDAD	S	426	3,60	4,32	4,32	4,32		4,32			4,32	4,32
170000006533089	18-057-038-00065-002	8000	AVENA-SIN VARIEDAD	R	426	3,90	0,37	0,37	0,37		0,37			0,37	0,37
170000006533090	18-057-038-00014-001	8000	AVENA-SIN VARIEDAD	S	426	4,80	0,42	0,42	0,42		0,42			0,42	0,42
170000006533093	18-057-031-00080-004	5000	CEBADA-SIN VARIEDAD	S	426	6,10	9,96	9,96	9,96		9,96			9,96	9,96
170000006533094	18-057-051-00012-001	40000	GUISANTES-SIN VARIEDAD	S	426	3,60	4,04	4,04	4,04		4,04			4,04	4,04
170000006533095	18-057-038-00100-001	8000	AVENA-SIN VARIEDAD	S	426	8,30	3,38	3,38	3,38		3,38			3,38	3,38
170000006533096	18-057-041-00312-001	8000	AVENA-SIN VARIEDAD	S	426	4,10	1,15	1,15	1,15		1,15			1,15	1,15
170000006533097	18-057-038-00071-001	8000	AVENA-SIN VARIEDAD	S	426	6,80	2,81	2,81	2,81		2,81			2,81	2,81
170000006533098	18-057-051-00122-001	8000	AVENA-SIN VARIEDAD	S	426	2,90	1,92	1,92	1,92		1,92			1,92	1,92
170000006533099	18-057-041-00339-001	8000	AVENA-SIN VARIEDAD	S	426	5,00	1,19	1,19	1,19		1,19			1,19	1,19
170000006533102	18-057-039-00066-001	5000	CEBADA-SIN VARIEDAD	S	426	2,70	1,65	1,65	1,65		1,65			1,65	1,65
170000006533104	18-057-041-00262-001	8000	AVENA-SIN VARIEDAD	S	426	3,70	3,35	3,35	3,35		3,35			3,35	3,35
170000006533105	18-057-050-00011-001	8000	AVENA-SIN VARIEDAD	S	426	6,60	1,33	1,33	1,33		1,33			1,33	1,33
170000006533106	18-057-050-00098-001	8000	AVENA-SIN VARIEDAD	S	426	2,90	3,03	3,03	3,03		3,03			3,03	3,03
170000006533107	18-057-041-00312-002	8000	AVENA-SIN VARIEDAD	S	426	2,90	0,35	0,35	0,35		0,35			0,35	0,35
170000006533112	18-057-051-00045-001	8000	AVENA-SIN VARIEDAD	S	426	3,30	4,72	4,72	4,72		4,72			4,72	4,72
170000006533113	18-057-050-00104-001	8000	AVENA-SIN VARIEDAD	S	426	4,50	0,52	0,52	0,52		0,52			0,52	0,52
170000006533118	18-057-051-00086-001	8000	AVENA-SIN VARIEDAD	S	426	2,30	2,54	2,54	2,54		2,54			2,54	2,54
170000006533120	18-057-050-00010-002	8000	AVENA-SIN VARIEDAD	S	426	4,60	2,71	2,71	2,71		2,71			2,71	2,71
170000006533121	18-057-041-00259-001	8000	AVENA-SIN VARIEDAD	S	426	3,00	2,58	2,58	2,58		2,58			2,58	2,58
170000006533123	18-057-041-00310-001	8000	AVENA-SIN VARIEDAD	S	426	4,20	5,44	5,44	5,44		5,44			5,44	5,44
170000006533133	18-057-041-00321-001	8000	AVENA-SIN VARIEDAD	S	426	4,00	1,42	1,42	1,42		1,42			1,42	1,42
170000006533135	18-057-038-00219-002	5000	CEBADA-SIN VARIEDAD	S	426	7,60	1,23	1,23	1,23		1,23			1,23	1,23
170000006533137	18-057-038-00226-001	5000	CEBADA-SIN VARIEDAD	S	426	5,60	1,72	1,72	1,72		1,72			1,72	1,72
170000006533139	18-057-041-00244-001	8000	AVENA-SIN VARIEDAD	S	426	3,80	2,24	2,24	2,24		2,24			2,24	2,24
170000006533145	18-057-041-00363-001	8000	AVENA-SIN VARIEDAD	S	426	3,90	1,53	1,53	1,53		1,53			1,53	1,53
170000006533125	18-057-052-00324-001	101010	OLIVAR-PICUAL	S	429	2,70	0,30	0,30	0,30		0,30			0,30	0,30
170000006533126	18-057-052-00322-002	101010	OLIVAR-PICUAL	S	429	3,30	0,07	0,07	0,07		0,07			0,07	0,07
170000006533127	18-057-052-00293-001	101010	OLIVAR-PICUAL	S	429	8,80	0,05	0,05	0,05		0,05			0,05	0,05
170000006533128	18-057-052-00292-001	101010	OLIVAR-PICUAL	R	429	12,90	0,07	0,07	0,07		0,07			0,07	0,07
170000006533130	18-057-054-00021-002	101010	OLIVAR-PICUAL	R	429	8,60	0,18	0,18	0,18		0,18			0,18	0,18
170000006533131	18-057-053-00037-001	101010	OLIVAR-PICUAL	R	429	4,20	0,54	0,54	0,54		0,54			0,54	0,54
170000006533144	18-057-052-00180-001	101010	OLIVAR-PICUAL	S	429	9,00	0,41	0,41	0,41		0,41			0,41	0,41
-36803	18-057-031-00079-009	104090	ALMENDROS-FILIPO CEO	S	432	7,00	7,81	7,81	7,81		7,81			7,81	7,81
170000006533038	18-057-029-00011-003	104021	ALMENDROS-ISABELONA	S	432	3,40	5,04	5,04	5,04		5,04			5,04	5,04
170000006533042	18-057-031-00079-001	104090	ALMENDROS-FILIPO CEO	S	432	5,30	0,87	0,77	0,77		0,87			0,77	0,77
170000006533051	18-057-032-00030-001	104021	ALMENDROS-ISABELONA	S	432	1,90	0,10	0,10	0,10		0,10			0,10	0,10
170000006533091	18-057-029-00008-001	104021	ALMENDROS-ISABELONA	S	432	4,00	9,31	9,31	9,31		9,31			9,31	9,31
170000006533092	18-057-030-00022-003	104090	ALMENDROS-FILIPO CEO	S	432	4,70	10,15	10,15	10,15		10,15			10,15	10,15
170000006533147	18-057-051-00019-001	104008	ALMENDROS-CONSTANTI	S	432	4,50	2,11	2,11	2,11		2,11			2,11	2,11
170000006533150	18-057-017-00121-001	104020	ALMENDROS-GUARA	S	432	4,10	0,13	0,13	0,13		0,13			0,13	0,13
170000006533151	18-198-007-00163-001	104020	ALMENDROS-GUARA	S	432	6,20	1,23	1,23	1,23		1,23			1,23	1,23
170000006533152	18-198-007-00163-002	104020	ALMENDROS-GUARA	S	432	7,00	0,54	0,54	0,54		0,54			0,54	0,54
170000006533153	18-198-007-00167-002	104020	ALMENDROS-GUARA	S	432	10,40	1,01	1,01	1,01		1,01			1,01	1,01
170000006533154	18-198-007-00169-003	104020	ALMENDROS-GUARA	S	432	11,30	0,60	0,60	0,60		0,60			0,60	0,60
170000006533039	18-057-053-00333-003	20000	BARBECHO TRADICIONAL-SIN VARIEDAD	S	434	2,10	0,90	0,90	0,90		0,90			0,90	0,90
170000006533044	18-057-046-00005-001	20000	BARBECHO TRADICIONAL-SIN VARIEDAD	S	434	4,70	11,62	11,62	11,62		11,62			11,62	11,62
170000006533046	18-057-041-00394-001	20000	BARBECHO TRADICIONAL-SIN VARIEDAD	S	434	2,90	3,67	3,67	3,67		3,67			3,67	3,67
170000006533047	18-057-041-00397-001	20000	BARBECHO TRADICIONAL-SIN VARIEDAD	S	434	3,80	1,34	1,34	1,34		1,34			1,34	1,34
170000006533048	18-057-041-00399-002	20000	BARBECHO TRADICIONAL-SIN VARIEDAD	S	434	5,40	7,57	7,57	7,57		7,57			7,57	7,57
170000006533049	18-057-041-00318-001	20000	BARBECHO TRADICIONAL-SIN VARIEDAD	S	434	4,00	0,41	0,41	0,41		0,41			0,41	0,41
170000006533050	18-057-053-00333-004	20000	BARBECHO TRADICIONAL-SIN VARIEDAD	S	434	7,40	0,12	0,12	0,12		0,12			0,12	0,12
170000006533052	18-057-051-00042-001	20000	BARBECHO TRADICIONAL-SIN VARIEDAD	S	434	3,30	0,76	0,76	0,76		0,76			0,76	0,76
170000006533053	18-057-052-00026-001	20000	BARBECHO TRADICIONAL-SIN VARIEDAD	S	434	6,60	0,36	0,36	0,36		0,36			0,36	0,36
170000006533054	18-057-052-00088-007	20000	BARBECHO TRADICIONAL-SIN VARIEDAD	S	434	11,40	0,17	0,17	0,17		0,17			0,17	0,17
170000006533055	18-057-052-00088-006	20000	BARBECHO TRADICIONAL-SIN VARIEDAD	S	434	10,00	0,43	0,43	0,43		0,43			0,43	0,43
170000006533056	18-057-052-00088-005	20000	BARBECHO TRADICIONAL-SIN VARIEDAD	S	434	11,10	0,05	0,05	0,05		0,05			0,05	0,05
170000006533058	18-057-052-00325-003	20000	BARBECHO TRADICIONAL-SIN VARIEDAD	S	434	5,60	0,26	0,26	0,26		0,26			0,26	0,26

(1) Superficie declarada admisible ajustada con la superficie comprometida.
 (2) Factor de penalización valorando el alcance para el tipo de compromiso.

Puede verificar la integridad de una copia de este documento mediante la lectura del código QR adjunto o mediante el acceso a la dirección https://ws050.juntadeandalucia.es/verificarFirma indicando el código de VERIFICACIÓN				
FIRMADO POR	JUAN JOSE SOLER GARCIA ROCIO GUIJARRO MILLAN		FECHA 03/07/2024	
VERIFICACIÓN	Pk2jm6MP8Q4FQJJZRRTHBNMQA26B8		PÁGINA 1819/3256	



RECINTOS PROPUESTOS

REF.	REFERENCIA SIGPAC	CULTIVO	DESCRIPCIÓN CULTIVO	S/R	G.PAGO	PEND. MEDIA (%)	SUP. DEC. ADMISIBLE (ha)	SUP. COMPROM. (ha)	SUP. AJUSTADA COMPROM. (1) (ha)	SUP. CONV. SIGPAC (ha)	SUP. CERTIF. (ha)	SUP. CAMPO (ha)	SUP. CAMPO DECLARADO (ha)	SUP. DEC. REDUCIDA (ha)	SUP. PROPUESTA (ha)
1700000006533059	18-057-052-00321-001	20000	BARBECHO TRADICIONAL-SIN VARIEDAD	S	434	4,00	0,17	0,17	0,17		0,17			0,17	0,17
1700000006533060	18-057-046-00023-001	20000	BARBECHO TRADICIONAL-SIN VARIEDAD	S	434	3,20	1,24	1,24	1,24		1,24			1,24	1,24
1700000006533061	18-057-049-00044-001	20000	BARBECHO TRADICIONAL-SIN VARIEDAD	S	434	3,40	1,89	1,89	1,89		1,89			1,89	1,89
1700000006533062	18-057-050-00049-001	20000	BARBECHO TRADICIONAL-SIN VARIEDAD	S	434	4,70	3,39	3,39	3,39		3,39			3,39	3,39
1700000006533063	18-057-050-00112-001	20000	BARBECHO TRADICIONAL-SIN VARIEDAD	S	434	5,20	5,68	5,68	5,68		5,68			5,68	5,68
1700000006533064	18-057-050-00113-001	20000	BARBECHO TRADICIONAL-SIN VARIEDAD	S	434	6,20	3,35	3,35	3,35		3,35			3,35	3,35
1700000006533067	18-057-038-00074-001	20000	BARBECHO TRADICIONAL-SIN VARIEDAD	S	434	4,80	2,97	2,97	2,97		2,97			2,97	2,97
1700000006533069	18-057-051-00011-001	20000	BARBECHO TRADICIONAL-SIN VARIEDAD	S	434	5,10	4,38	4,38	4,38		4,38			4,38	4,38
1700000006533070	18-057-038-00089-001	20000	BARBECHO TRADICIONAL-SIN VARIEDAD	S	434	7,50	0,55	0,55	0,55		0,55			0,55	0,55
1700000006533071	18-057-038-00087-001	20000	BARBECHO TRADICIONAL-SIN VARIEDAD	S	434	4,70	0,26	0,26	0,26		0,26			0,26	0,26
1700000006533076	18-057-052-00320-001	20000	BARBECHO TRADICIONAL-SIN VARIEDAD	S	434	4,80	0,14	0,14	0,14		0,14			0,14	0,14
1700000006533078	18-057-055-00012-002	20000	BARBECHO TRADICIONAL-SIN VARIEDAD	S	434	6,50	3,98	3,98	3,98		3,98			3,98	3,98
1700000006533079	18-057-053-00005-001	20000	BARBECHO TRADICIONAL-SIN VARIEDAD	S	434	5,10	0,33	0,28	0,28		0,33			0,28	0,28
1700000006533080	18-057-053-09004-002	20000	BARBECHO TRADICIONAL-SIN VARIEDAD	S	434	3,50	0,04	0,04	0,04		0,04			0,04	0,04
1700000006533081	18-057-038-00079-001	20000	BARBECHO TRADICIONAL-SIN VARIEDAD	S	434	5,00	2,94	2,94	2,94		2,94			2,94	2,94
1700000006533082	18-057-038-00076-002	20000	BARBECHO TRADICIONAL-SIN VARIEDAD	S	434	4,60	0,29	0,29	0,29		0,29			0,29	0,29

INCIDENCIAS

INCIDENCIA DESCRIPCIÓN

- 4272 Verifica que las líneas de declaración de las Solicitudes Únicas no tienen solapes con la capa de Retroactividad Gráfica (ambas de la misma campaña) a nivel de expediente/línea de declaración gráfica de la solicitud.
Ref:1700000006533042 Recinto:18-057-031-00079-00001 Cultivo: - Agregado de la referencia del recinto.:0 Zona de la referencia del recinto.:0 Superficie solapada.:0,1 Id. Incid.:95939718
Ref:1700000006533079 Recinto:18-057-053-00005-00001 Cultivo: - Agregado de la referencia del recinto.:0 Zona de la referencia del recinto.:0 Superficie solapada.:0,05 Id. Incid.:95939719
- 100402 Recinto solicitado no forma parte de ningún organismo de control autorizado para la producción ecológica en Andalucía o fecha de inscripción posterior al plazo establecido (Anexo I. Criterios de Subvencionabilidad. Orden 28 de marzo de 2023).
Ref:1700000006533124 Recinto:18-057-052-00323-00001 Cultivo:101010 OLIVAR-PICUAL Secano
- 100421 Recinto declarado por error para una operación de la 6503, que se ha corregido de oficio marcando la operación correcta, de acuerdo con la fecha de inscripción del recinto en la producción ecológica.
Ref:67891 Recinto:18-057-030-00004-00001 Cultivo:5000 CEBADA-SIN VARIEDAD Secano
Ref:1700000006533083 Recinto:18-057-038-00011-00001 Cultivo:8000 AVENA-SIN VARIEDAD Secano
Ref:1700000006533151 Recinto:18-198-007-00163-00001 Cultivo:104020 ALMENDROS-GUARA Secano
Ref:1700000006533152 Recinto:18-198-007-00163-00002 Cultivo:104020 ALMENDROS-GUARA Secano
Ref:1700000006533153 Recinto:18-198-007-00167-00002 Cultivo:104020 ALMENDROS-GUARA Secano
Ref:1700000006533154 Recinto:18-198-007-00169-00003 Cultivo:104020 ALMENDROS-GUARA Secano
- 100424 Solicita recinto que no está comprometido para la operación.
Ref:1700000006533124 Recinto:18-057-052-00323-00001 Cultivo:101010 OLIVAR-PICUAL Secano

(1) Superficie declarada admisible ajustada con la superficie comprometida.
(2) Factor de penalización valorando el alcance para el tipo de compromiso.

Puede verificar la integridad de una copia de este documento mediante la lectura del código QR adjunto o mediante el acceso a la dirección https://ws050.juntadeandalucia.es/verificarFirma indicando el código de VERIFICACIÓN					
FIRMADO POR	JUAN JOSE SOLER GARCIA		FECHA		03/07/2024
	ROCIO GUIJARRO MILLAN				
VERIFICACIÓN	Pk2jm6MP8Q4FQJJZRRTHBNMQA26B8		PÁGINA	1820/3256	



APELLIDOS Y NOMBRE / RAZÓN SOCIAL MARTINEZ MARTINEZ BLAS
NIF ****5710*
EXPEDIENTE 1015594
ANUALIDAD DE PAGO 1ª

IMPORTE POR ANUALIDAD

	2023	2024	2025	2026	2027
IMPORTE MÁXIMO SUBVENCIONABLE	361,12 €	361,12 €	361,12 €	361,12 €	361,12 €
IMPORTE MEDIO DE TRANSFERENCIA (€/ha)	216,24 €	216,24 €	216,24 €	216,24 €	216,24 €

RESUMEN DE UNIDADES

Cód	GRUPO DE PAGO	Sup. Dec. Admisible (ha)	Sup. Comprometida (ha)	Sup. ajustada compromiso (1) (ha)	% sobredec.	Sup. Propuesta (ha)	Importe Declarado	Importe Topado	Importe Propuesto	Importe tras sobredec.
432	FRUTALES SECANO	1,67		1,67	0,00	1,67	361,12	361,12	361,12	361,12
TOTAL		1,67	1,67	1,67		1,67	361,12	361,12	361,12	361,12

APLICACIÓN DE REDUCCIONES Y PENALIZACIONES

GRUPO DE PAGO	Importe Calculado	Importe prereduc.	Criterios de subvencionabilidad y compromisos	Presentación tardía	Omisión declaración	Condicionality	IMPORTE (Euros) PROPUESTO
FRUTALES SECANO	361,12	361,12	0,00	0,00	0,00	0,00	361,12
TOTAL	361,12	361,12					361,12

RESUMEN DE PAGOS

	IMPORTE (Euros)			
	PROPUESTO	FEADER (Eje 2)	MAPA	CAPADR
PROPUESTO	361,12	306,95	35,43	18,74

RECINTOS PROPUESTOS

REF.	REFERENCIA SIGPAC	CULTIVO	DESCRIPCIÓN CULTIVO	S/R	G.PAGO	PEND. MEDIA (%)	SUP. DEC. ADMISIBLE (ha)	SUP. COMPROM. (ha)	SUP. AJUSTADA COMPR.(1) (ha)	SUP. CONV. SIGPAC (ha)	SUP. CERTIE. (ha)	SUP. CAMPO (ha)	SUP. CAMPO DETER. CULT. DECLARADO (ha)	SUP. DEC. REDUCIDA (ha)	SUP. PROPUESTA (ha)
1700000004728913	18-198-002-00017-001	104020	ALMENDROS-GUARA	S	432	25,40	0,47	0,47	0,47		0,47			0,47	0,47
1700000004728914	18-198-002-00017-002	104020	ALMENDROS-GUARA	S	432	22,80	0,84	0,84	0,84		0,84			0,84	0,84
1700000004728915	18-198-002-00017-004	104020	ALMENDROS-GUARA	S	432	31,30	0,36	0,36	0,36		0,36			0,36	0,36

INCIDENCIAS

INCIDENCIA DESCRIPCIÓN

100424 Solicita recinto que no está comprometido para la operación.
 Ref:1700000004728911 Recinto:18-198-002-00017-00003 Cultivo:101010 OLIVAR-PICUAL Secano
 Ref:1700000004728912 Recinto:18-198-002-00017-00006 Cultivo:101010 OLIVAR-PICUAL Secano

(1) Superficie declarada admisible ajustada con la superficie comprometida.
 (2) Factor de penalización valorando el alcance para el tipo de compromiso.

Puede verificar la integridad de una copia de este documento mediante la lectura del código QR adjunto o mediante el acceso a la dirección https://ws050.juntadeandalucia.es/verificarFirma indicando el código de VERIFICACIÓN				
FIRMADO POR	JUAN JOSE SOLER GARCIA	FECHA	03/07/2024	
	ROCIO GUIJARRO MILLAN			
VERIFICACIÓN	Pk2jm6MP8Q4FQJJZRRTHBNMQA26B8	PÁGINA	1821/3256	



APELLIDOS Y NOMBRE / RAZÓN SOCIAL

MARTINEZ MARTINEZ CARMEN

NIF
***7398*

EXPEDIENTE
1145559

ANUALIDAD DE PAGO

1ª

IMPORTE POR ANUALIDAD

	2023	2024	2025	2026	2027
IMPORTE MÁXIMO SUBVENCIONABLE	1.357,99 €	1.357,99 €	1.357,99 €	1.357,99 €	1.357,99 €
IMPORTE MEDIO DE TRANSFERENCIA (€/ha)	216,24 €	216,24 €	216,24 €	216,24 €	216,24 €

RESUMEN DE UNIDADES

Cód	GRUPO DE PAGO	Sup. Dec. Admisible (ha)	Sup. Comprometida (ha)	Sup. ajustada compromiso (I) (ha)	% sobredec.	Sup. Propuesta (ha)	Importe Declarado	Importe Topado	Importe Propuesto	Importe tras sobredec.
432	FRUTALES SECANO	6,28		6,28	0,00	6,28	1.357,99	1.357,99	1.357,99	1.357,99
TOTAL		6,28	6,28	6,28		6,28	1.357,99	1.357,99	1.357,99	1.357,99

APLICACIÓN DE REDUCCIONES Y PENALIZACIONES

GRUPO DE PAGO	Importe Calculado	Importe prereduc.	Criterios de subvencionabilidad y compromisos	Presentación tardía	Omisión declaración	Condicionalidad	IMPORTE (Euros) PROPUESTO
FRUTALES SECANO	1.357,99	1.357,99	0,00	0,00	0,00	0,00	1.357,99
TOTAL	1.357,99	1.357,99					1.357,99

RESUMEN DE PAGOS

	IMPORTE (Euros)			
	PROPUESTO	FEADER (Eje 2)	MAPA	CAPADR
PROPUESTO	1.357,99	1.154,29	133,22	70,48

RECINTOS PROPUESTOS

REF.	REFERENCIA SIGPAC	CULTIVO	DESCRIPCIÓN CULTIVO	S/R	G.PAGO	PEND. MEDIA (%)	SUP. DEC. ADMISIBLE (ha)	SUP. COMPROM. (ha)	SUP. AJUSTADA COMPR.(I) (ha)	SUP. CONV. SIGPAC (ha)	SUP. CERTIE. (ha)	SUP. CAMPO (ha)	SUP. CAMPO DETER. CULT. DECLARADO (ha)	SUP. DEC. REDUCIDA (ha)	SUP. PROPUESTA (ha)
-1003024	18-065-501-00637-001	104022	ALMENDROS-LARGUETA	S	432	18,10	0,04	0,04	0,04		0,04			0,04	0,04
-104455	18-065-501-00637-001	104022	ALMENDROS-LARGUETA	S	432	18,10	0,49	0,49	0,49		0,49			0,49	0,49
1700000006860501	18-065-501-00122-001	104022	ALMENDROS-LARGUETA	S	432	9,00	1,66	1,66	1,66		1,66			1,66	1,66
1700000006860504	18-065-501-00637-001	104022	ALMENDROS-LARGUETA	S	432	18,10	0,95	0,95	0,95		0,95			0,95	0,95
1700000006860505	18-065-501-00183-001	104022	ALMENDROS-LARGUETA	S	432	2,20	3,14	3,14	3,14		3,14			3,14	3,14

(1) Superficie declarada admisible ajustada con la superficie comprometida.
(2) Factor de penalización valorando el alcance para el tipo de compromiso.

Puede verificar la integridad de una copia de este documento mediante la lectura del código QR adjunto o mediante el acceso a la dirección <https://ws050.juntadeandalucia.es/verificarFirma> indicando el código de VERIFICACIÓN

FIRMADO POR	JUAN JOSE SOLER GARCIA	FECHA	03/07/2024	
	ROCIO GUIJARRO MILLAN			
VERIFICACIÓN	Pk2jm6MP8Q4FQJJZRRTHBNMQA26B8	PÁGINA	1822/3256	



APELLIDOS Y NOMBRE / RAZÓN SOCIAL

MARTINEZ MARTINEZ CESAR

NIF
****3120*

EXPEDIENTE
1037703

ANUALIDAD DE PAGO

1ª

IMPORTE POR ANUALIDAD

	2023	2024	2025	2026	2027
IMPORTE MÁXIMO SUBVENCIONABLE	12.452,86 €	12.452,86 €	12.452,86 €	12.452,86 €	12.452,86 €
IMPORTE MEDIO DE TRANSFERENCIA (€/ha)	239,57 €	239,57 €	239,57 €	239,57 €	239,57 €

RESUMEN DE UNIDADES

Cód	GRUPO DE PAGO	Sup. Dec. Admisible (ha)	Sup. Comprometida (ha)	Sup. ajustada compromiso (1) (ha)	% sobredec.	Sup. Propuesta (ha)	Importe Declarado	Importe Topado	Importe Propuesto	Importe tras sobredec.
429	OLIVAR	3,79		3,79	0,00	3,79	939,54	939,54	939,54	939,54
432	FRUTALES SECANO	237,69		40,00	0,00	40,00	8.649,60	8.649,60	8.649,60	8.649,60
433	FRUTALES REGADÍO	8,19		8,19	0,00	8,19	2.863,72	2.863,72	2.863,72	2.863,72
TOTAL		249,67	51,98	51,98		51,98	12.452,86	12.452,86	12.452,86	12.452,86

APLICACIÓN DE REDUCCIONES Y PENALIZACIONES

GRUPO DE PAGO	Importe Calculado	Importe prereduc.	Criterios de subvencionabilidad y compromisos	Presentación tardía	Omisión declaración	Condicionalidad	IMPORTE (Euros)
							PROPUESTO
FRUTALES REGADÍO	2.863,72	2.863,72	0,00	0,00	3,00	0,00	2.777,81
FRUTALES SECANO	8.649,60	8.649,60	0,00	0,00	3,00	0,00	8.390,11
OLIVAR	939,54	939,54	0,00	0,00	3,00	0,00	911,35
TOTAL	12.452,86	12.452,86					12.079,27

RESUMEN DE PAGOS

PROPUESTO	IMPORTE (Euros)			
	PROPUESTO	FEADER (Eje 2)	MAPA	CAPADR
	12.079,27	10.267,38	1.184,97	626,92

(1) Superficie declarada admisible ajustada con la superficie comprometida.
(2) Factor de penalización valorando el alcance para el tipo de compromiso.

Puede verificar la integridad de una copia de este documento mediante la lectura del código QR adjunto o mediante el acceso a la dirección <https://ws050.juntadeandalucia.es/verificarFirma> indicando el código de VERIFICACIÓN

FIRMADO POR	JUAN JOSE SOLER GARCIA	FECHA	03/07/2024	
	ROCIO GUIJARRO MILLAN			
VERIFICACIÓN	Pk2jm6MP8Q4FQJJZRRTHBNMQA26B8	PÁGINA	1823/3256	



RECINTOS PROPUESTOS

REF.	REFERENCIA SIGPAC	CULTIVO	DESCRIPCIÓN CULTIVO	S/R	G.PAGO	PEND. MEDIA (%)	SUP. DEC. ADMISIBLE (ha)	SUP. COMPROM. (ha)	SUP. AJUSTADA COMPR.(1) (ha)	SUP. CONV. SIGPAC (ha)	SUP. CERTIF. (ha)	SUP. CAMPO (ha)	SUP. CAMPO DETER. CULT. DECLARADO (ha)	SUP. DEC. REDUCIDA (ha)	SUP. PROPUESTA (ha)
170000006288836	18-057-035-00002-001	101010	OLIVAR-PICUAL	S	429	3,50	1,01	1,01	1,01		1,01			1,01	1,01
170000006288837	18-057-900-09601-035	101010	OLIVAR-PICUAL	S	429	3,60	0,18	0,18	0,18		0,18			0,18	0,18
170000006288838	18-057-021-00505-003	101010	OLIVAR-PICUAL	S	429	7,30	2,50	2,50	2,50		2,50			2,50	2,50
170000006288839	18-057-014-00015-001	101010	OLIVAR-PICUAL	R	429	3,00	0,10	0,10	0,10		0,10			0,10	0,10
-1025041	18-057-014-00449-007	104012	ALMENDROS-FELISIA	S	432	19,50	0,09	0,09	0,09		0,09			0,09	0,09
-1025040	18-057-014-00449-006	104012	ALMENDROS-FELISIA	S	432	22,60	0,11	0,11	0,11		0,11			0,11	0,11
-1025039	18-057-014-00449-005	104012	ALMENDROS-FELISIA	S	432	24,60	0,04	0,04	0,04		0,04			0,04	0,04
-1025030	18-046-003-00071-015	104020	ALMENDROS-GUARA	S	432	18,30	0,03	0,03	0,03		0,03			0,03	0,03
-1025029	18-046-003-00071-014	104020	ALMENDROS-GUARA	S	432	5,00	0,10	0,10	0,10		0,10			0,10	0,10
-22770	18-046-004-00015-017	104012	ALMENDROS-FELISIA	S	432	1,80	0,03	0,03	0,03		0,03			0,03	0,03
-22769	18-046-004-00014-011	104020	ALMENDROS-GUARA	S	432	17,00	0,25	0,25	0,25		0,25			0,25	0,25
-22768	18-046-004-00014-010	104020	ALMENDROS-GUARA	S	432	15,00	0,51	0,51	0,51		0,51			0,51	0,51
-22767	18-046-004-00014-009	104020	ALMENDROS-GUARA	S	432	20,30	0,12	0,12	0,12		0,12			0,12	0,12
-22766	18-046-004-00014-008	104020	ALMENDROS-GUARA	S	432	19,40	0,34	0,34	0,34		0,34			0,34	0,34
4079396	18-046-006-00106-002	104020	ALMENDROS-GUARA	S	432	7,10	1,59	1,59	1,59		1,59			1,59	1,59
4079399	18-046-008-00235-001	104020	ALMENDROS-GUARA	S	432	5,80	0,84	0,84	0,84		0,84			0,84	0,84
4079403	18-046-006-00118-001	104020	ALMENDROS-GUARA	S	432	6,10	0,84	0,84	0,84		0,84			0,84	0,84
170000006288866	18-057-021-00402-002	104057	ALMENDROS-AVIJOR	S	432	6,00	8,01	8,01	8,01		8,01			8,01	8,01
170000006288867	18-057-021-00405-002	104057	ALMENDROS-AVIJOR	S	432	4,70	5,95	5,95	5,95		5,95			5,95	5,95
170000006288868	18-057-021-00343-002	104057	ALMENDROS-AVIJOR	S	432	4,20	8,99	8,99	8,99		8,99			8,99	8,99
170000006288869	04-037-038-00086-001	104020	ALMENDROS-GUARA	S	432	3,60	0,61	0,61	0,61		0,61			0,61	0,61
170000006288870	18-057-034-00265-001	104020	ALMENDROS-GUARA	S	432	13,90	3,81	3,81	3,81		3,81			3,81	3,81
170000006288871	18-057-034-00260-004	104012	ALMENDROS-FELISIA	S	432	3,00	0,70	0,70	0,70		0,70			0,70	0,70
170000006288872	18-057-035-00025-001	104020	ALMENDROS-GUARA	S	432	9,60	1,35	1,35	1,35		1,35			1,35	1,35
170000006288873	18-057-035-00016-003	104020	ALMENDROS-GUARA	S	432	7,60	4,89	4,89	4,89		4,89			4,89	4,89
170000006288874	18-057-034-00259-002	104020	ALMENDROS-GUARA	S	432	10,20	1,02	1,02	1,02		1,02			1,02	1,02
170000006288876	18-057-034-00260-003	104012	ALMENDROS-FELISIA	S	432	4,10	0,66	0,66	0,66		0,66			0,66	0,66
170000006288877	18-057-034-00261-002	104012	ALMENDROS-FELISIA	S	432	3,30	0,65	0,65	0,65		0,65			0,65	0,65
170000006288879	18-057-034-00169-003	104020	ALMENDROS-GUARA	S	432	15,20	1,21	1,21	1,21		1,21			1,21	1,21
170000006288880	18-057-034-00212-001	104012	ALMENDROS-FELISIA	S	432	3,00	0,21	0,21	0,21		0,21			0,21	0,21
170000006288881	18-057-034-00194-001	104012	ALMENDROS-FELISIA	S	432	15,90	0,27	0,27	0,27		0,27			0,27	0,27
170000006288882	18-057-034-00167-001	104012	ALMENDROS-FELISIA	S	432	4,60	0,58	0,58	0,58		0,58			0,58	0,58
170000006288883	18-057-034-00188-001	104012	ALMENDROS-FELISIA	S	432	4,10	0,21	0,21	0,21		0,21			0,21	0,21
170000006288884	18-057-034-00115-001	104020	ALMENDROS-GUARA	S	432	10,10	2,05	2,05	2,05		2,05			2,05	2,05
170000006288885	18-057-034-00168-004	104020	ALMENDROS-GUARA	S	432	10,80	1,99	1,99	1,99		1,99			1,99	1,99
170000006288886	18-149-018-00162-002	104020	ALMENDROS-GUARA	S	432	2,20	1,66	1,66	1,66		1,66			1,66	1,66
170000006288887	18-149-018-00170-001	104020	ALMENDROS-GUARA	S	432	2,30	0,72	0,72	0,72		0,72			0,72	0,72
170000006288888	18-149-018-00168-001	104020	ALMENDROS-GUARA	S	432	3,70	3,12	3,12	3,12		3,12			3,12	3,12
170000006288889	18-149-018-00169-001	104020	ALMENDROS-GUARA	S	432	3,10	3,15	3,15	3,15		3,15			3,15	3,15
170000006288890	18-149-019-00017-001	104020	ALMENDROS-GUARA	S	432	3,00	0,67	0,67	0,67		0,67			0,67	0,67
170000006288891	18-149-018-00135-001	104020	ALMENDROS-GUARA	S	432	1,90	5,90	5,90	5,90		5,90			5,90	5,90
170000006288892	18-149-018-00161-001	104020	ALMENDROS-GUARA	S	432	1,90	0,28	0,28	0,28		0,28			0,28	0,28
170000006288893	18-084-006-00374-001	104020	ALMENDROS-GUARA	S	432	2,20	4,24	4,24	4,24		4,24			4,24	4,24
170000006288894	18-057-035-00096-005	104020	ALMENDROS-GUARA	S	432	9,20	2,95	2,95	2,95		2,95			2,95	2,95
170000006288895	18-084-006-00238-002	104020	ALMENDROS-GUARA	S	432	2,60	6,50	6,50	6,50		6,50			6,50	6,50
170000006288896	18-084-007-00117-001	104020	ALMENDROS-GUARA	S	432	2,60	3,12	3,12	3,12		3,12			3,12	3,12
170000006288897	18-149-016-00892-001	104020	ALMENDROS-GUARA	S	432	11,10	5,82	5,82	5,82		5,82			5,82	5,82
170000006288898	18-057-035-00027-001	104020	ALMENDROS-GUARA	S	432	4,50	3,01	3,01	3,01		3,01			3,01	3,01
170000006288901	18-057-035-00069-003	104020	ALMENDROS-GUARA	S	432	13,70	0,88	0,88	0,88		0,88			0,88	0,88
170000006288902	18-057-014-00399-003	104057	ALMENDROS-AVIJOR	S	432	6,00	1,33	1,33	1,33		1,33			1,33	1,33
170000006288903	18-057-014-00320-001	104057	ALMENDROS-AVIJOR	S	432	11,50	0,47	0,47	0,47		0,47			0,47	0,47
170000006288904	18-057-014-00194-001	104020	ALMENDROS-GUARA	S	432	4,90	0,76	0,76	0,76		0,76			0,76	0,76
170000006288905	18-057-014-00167-001	104020	ALMENDROS-GUARA	S	432	11,80	0,37	0,37	0,37		0,37			0,37	0,37
170000006288906	18-057-013-00071-001	104020	ALMENDROS-GUARA	S	432	5,50	3,31	3,31	3,31		3,31			3,31	3,31
170000006288907	18-057-013-00031-001	104020	ALMENDROS-GUARA	S	432	5,50	0,81	0,81	0,81		0,81			0,81	0,81
170000006288908	18-057-012-00011-001	104057	ALMENDROS-AVIJOR	S	432	4,30	0,61	0,61	0,61		0,61			0,61	0,61
170000006288909	18-057-012-00003-002	104026	ALMENDROS-MARTA	S	432	4,30	1,15	1,15	1,15		1,15			1,15	1,15
170000006288910	18-057-025-00052-003	104020	ALMENDROS-GUARA	S	432	10,00	6,57	6,57	6,57		6,57			6,57	6,57
170000006288911	18-057-026-00038-003	104020	ALMENDROS-GUARA	S	432	13,70	18,51	18,51	18,51		18,51			18,51	18,51
170000006288912	18-057-021-00423-001	104020	ALMENDROS-GUARA	S	432	7,30	3,83	3,83	3,83		3,83			3,83	3,83
170000006288913	18-057-025-00049-003	104020	ALMENDROS-GUARA	S	432	7,80	0,90	0,90	0,90		0,90			0,90	0,90
170000006288914	18-057-021-00381-001	104020	ALMENDROS-GUARA	S	432	4,10	0,10	0,10	0,10		0,10			0,10	0,10
170000006288916	18-057-021-00369-002	104020	ALMENDROS-GUARA	S	432	6,90	9,45	9,45	9,45		9,45			9,45	9,45
170000006288917	18-057-021-00369-004	104020	ALMENDROS-GUARA	S	432	30,70	0,02	0,02	0,02		0,02			0,02	0,02
170000006288918	18-057-021-00355-001	104020	ALMENDROS-GUARA	S	432	5,20	0,65	0,65	0,65		0,65			0,65	0,65
170000006288919	18-057-021-00356-002	104020	ALMENDROS-GUARA	S	432	6,10	1,78	1,78	1,78		1,78			1,78	1,78
170000006288921	18-057-021-00202-001	104020	ALMENDROS-GUARA	S	432	6,70	0,40	0,40	0,40		0,40			0,40	0,40
170000006288922	18-057-014-00449-003	104020	ALMENDROS-GUARA	S	432	16,20	0,95	0,95	0,95		0,95			0,95	0,95
170000006288923	18-057-014-00450-002	104012	ALMENDROS-FELISIA	S	432	10,40	0,19	0,19	0,19		0,19			0,19	0,19
170000006288924	18-057-014-00449-002	104012	ALMENDROS-FELISIA	S	432	13,20	2,81	2,81	2,81		2,81			2,81	2,81
170000006288928	18-057-014-00321-001	104057	ALMENDROS-AVIJOR	S	432	7,10	3,11	3,11	3,11		3,11			3,11	3,11

(1) Superficie declarada admisible ajustada con la superficie comprometida.
 (2) Factor de penalización valorando el alcance para el tipo de compromiso.

Puede verificar la integridad de una copia de este documento mediante la lectura del código QR adjunto o mediante el acceso a la dirección <https://ws050.juntadeandalucia.es/verificarFirma> indicando el código de VERIFICACIÓN

FIRMADO POR	JUAN JOSE SOLER GARCIA	FECHA	03/07/2024	
	ROCIO GUIJARRO MILLAN			
VERIFICACIÓN	Pk2jm6MP8Q4FQJJZRRTHBNBMA26B8	PÁGINA	1824/3256	



RECINTOS PROPUESTOS

REF.	REFERENCIA SIGPAC	CULTIVO DESCRIPCIÓN CULTIVO	S/R G.PAGO	PEND. MEDIA (%)	SUP. DEC. ADMISIBLE (ha)	SUP. COMPROM. (ha)	SUP. AJUSTADA COMPROM. (1) (ha)	SUP. CONV. SIGPAC (ha)	SUP. CERTIF. (ha)	SUP. CAMPO (ha)	SUP. CAMPO DECLARADO (ha)	SUP. DEC. REDUCIDA (ha)	SUP. PROPUESTA (ha)
170000006288930	18-084-009-00266-001	104020 ALMENDROS-GUARA	S	432	2,50	1,46	1,46	1,46	1,46			1,46	1,46
170000006288931	18-057-006-00092-001	104020 ALMENDROS-GUARA	S	432	2,60	0,04	0,04	0,04	0,04			0,04	0,04
170000006288932	18-084-009-00003-001	104020 ALMENDROS-GUARA	S	432	4,60	4,90	4,90	4,90	4,90			4,90	4,90
170000006288933	18-084-009-00004-001	104020 ALMENDROS-GUARA	S	432	4,10	1,27	1,27	1,27	1,27			1,27	1,27
170000006288935	18-057-008-00089-002	104020 ALMENDROS-GUARA	S	432	7,00	1,40	1,40	1,40	1,40			1,40	1,40
170000006288936	18-057-900-80004-005	104020 ALMENDROS-GUARA	S	432	6,10	0,31	0,31	0,31	0,31			0,31	0,31
170000006288937	18-084-002-00017-001	104020 ALMENDROS-GUARA	S	432	8,10	0,73	0,73	0,73	0,73			0,73	0,73
170000006288938	18-057-007-00016-001	104022 ALMENDROS-LARGUETA	S	432	11,10	6,07	6,07	6,07	6,07			6,07	6,07
170000006288939	18-057-008-00127-001	104020 ALMENDROS-GUARA	S	432	5,20	4,27	4,27	4,27	4,27			4,27	4,27
170000006288940	18-084-001-00092-001	104020 ALMENDROS-GUARA	S	432	3,80	0,90	0,90	0,90	0,90			0,90	0,90
170000006288941	18-057-014-00115-001	104057 ALMENDROS-AVIJOR	S	432	5,10	0,80	0,80	0,80	0,80			0,80	0,80
170000006288942	18-046-003-00074-003	104012 ALMENDROS-FELISIA	S	432	2,10	1,73	1,73	1,73	1,73			1,73	1,73
170000006288943	18-057-014-00114-001	104057 ALMENDROS-AVIJOR	S	432	5,80	0,07	0,07	0,07	0,07			0,07	0,07
170000006288944	18-046-003-00074-002	104012 ALMENDROS-FELISIA	S	432	5,20	0,12	0,12	0,12	0,12			0,12	0,12
170000006288945	18-057-014-00098-001	104057 ALMENDROS-AVIJOR	S	432	3,70	2,01	2,01	2,01	2,01			2,01	2,01
170000006288946	18-046-004-00014-002	104020 ALMENDROS-GUARA	S	432	8,70	0,43	0,43	0,43	0,43			0,43	0,43
170000006288947	18-046-004-00014-003	104020 ALMENDROS-GUARA	S	432	14,40	0,21	0,21	0,21	0,21			0,21	0,21
170000006288948	18-046-004-00014-004	104020 ALMENDROS-GUARA	S	432	14,00	0,18	0,18	0,18	0,18			0,18	0,18
170000006288949	18-046-003-00092-003	104012 ALMENDROS-FELISIA	S	432	2,10	1,68	1,68	1,68	1,68			1,68	1,68
170000006288953	18-057-010-00010-002	104020 ALMENDROS-GUARA	S	432	9,40	2,89	2,89	2,89	2,89			2,89	2,89
170000006288954	18-057-010-00010-003	104020 ALMENDROS-GUARA	S	432	7,00	6,61	6,61	6,61	6,61			6,61	6,61
170000006288955	18-149-019-00238-001	104020 ALMENDROS-GUARA	S	432	4,10	0,52	0,52	0,52	0,52			0,52	0,52
170000006288956	18-149-019-00230-001	104020 ALMENDROS-GUARA	S	432	4,50	1,54	1,54	1,54	1,54			1,54	1,54
170000006288957	18-149-019-00217-001	104020 ALMENDROS-GUARA	S	432	3,40	1,25	1,25	1,25	1,25			1,25	1,25
170000006288958	18-149-019-00204-001	104020 ALMENDROS-GUARA	S	432	3,70	1,82	1,82	1,82	1,82			1,82	1,82
170000006288959	04-037-039-00291-001	104057 ALMENDROS-AVIJOR	S	432	12,10	0,85	0,85	0,85	0,85			0,85	0,85
170000006288960	04-037-039-00391-001	104057 ALMENDROS-AVIJOR	S	432	13,20	2,75	2,75	2,75	2,75			2,75	2,75
170000006288961	18-149-019-00240-001	104020 ALMENDROS-GUARA	S	432	3,40	1,57	1,57	1,57	1,57			1,57	1,57
170000006288962	18-149-019-00134-001	104020 ALMENDROS-GUARA	S	432	2,00	1,41	1,41	1,41	1,41			1,41	1,41
170000006288963	18-149-019-00130-001	104020 ALMENDROS-GUARA	S	432	2,10	7,96	7,96	7,96	7,96			7,96	7,96
170000006288964	18-149-019-00133-002	104020 ALMENDROS-GUARA	S	432	1,80	0,20	0,20	0,20	0,20			0,20	0,20
170000006288965	18-149-019-00126-001	104020 ALMENDROS-GUARA	S	432	1,70	3,30	3,30	3,30	3,30			3,30	3,30
170000006288966	18-149-019-00144-001	104020 ALMENDROS-GUARA	S	432	2,20	3,89	3,89	3,89	3,89			3,89	3,89
170000006288969	18-149-019-00135-001	104020 ALMENDROS-GUARA	S	432	2,00	5,90	5,90	5,90	5,90			5,90	5,90
170000006288971	18-057-014-00210-001	104057 ALMENDROS-AVIJOR	S	432	7,00	0,79	0,79	0,79	0,79			0,79	0,79
170000006288972	18-046-003-00029-001	104020 ALMENDROS-GUARA	S	432	4,10	0,93	0,93	0,93	0,93			0,93	0,93
170000006288973	18-046-002-00053-001	104020 ALMENDROS-GUARA	S	432	4,00	1,00	1,00	1,00	1,00			1,00	1,00
170000006288974	18-046-002-00054-002	104020 ALMENDROS-GUARA	S	432	1,90	0,27	0,27	0,27	0,27			0,27	0,27
170000006288975	18-046-002-00055-001	104020 ALMENDROS-GUARA	S	432	6,10	0,38	0,38	0,38	0,38			0,38	0,38
170000006288977	18-046-003-00071-002	104020 ALMENDROS-GUARA	S	432	15,80	0,44	0,44	0,44	0,44			0,44	0,44
170000006288978	18-046-003-00071-003	104020 ALMENDROS-GUARA	S	432	5,60	0,46	0,46	0,46	0,46			0,46	0,46
170000006288979	18-046-003-00071-004	104020 ALMENDROS-GUARA	S	432	5,80	0,07	0,07	0,07	0,07			0,07	0,07
170000006288980	18-057-014-00259-001	104057 ALMENDROS-AVIJOR	S	432	3,10	1,79	1,79	1,79	1,79			1,79	1,79
170000006288981	18-057-014-00222-002	104057 ALMENDROS-AVIJOR	S	432	4,20	0,46	0,46	0,46	0,46			0,46	0,46
170000006288982	18-057-014-00218-001	104057 ALMENDROS-AVIJOR	S	432	9,60	0,41	0,41	0,41	0,41			0,41	0,41
170000006288983	18-057-014-00110-001	104057 ALMENDROS-AVIJOR	S	432	3,60	1,08	1,08	1,08	1,08			1,08	1,08
170000006288984	04-037-044-00088-001	104020 ALMENDROS-GUARA	S	432	5,40	0,53	0,53	0,53	0,53			0,53	0,53
170000006288985	04-037-044-00160-001	104020 ALMENDROS-GUARA	S	432	6,50	0,49	0,49	0,49	0,49			0,49	0,49
170000006288986	18-057-014-00099-001	104057 ALMENDROS-AVIJOR	S	432	7,40	0,97	0,97	0,97	0,97			0,97	0,97
170000006288987	18-057-010-00062-001	104057 ALMENDROS-AVIJOR	S	432	5,20	4,04	4,04	4,04	4,04			4,04	4,04
170000006288988	04-037-044-00085-001	104057 ALMENDROS-AVIJOR	S	432	5,90	0,53	0,53	0,53	0,53			0,53	0,53
170000006288989	04-037-044-00159-001	104057 ALMENDROS-AVIJOR	S	432	3,40	1,19	1,19	1,19	1,19			1,19	1,19
170000006288990	18-046-002-00052-001	104020 ALMENDROS-GUARA	S	432	9,70	0,31	0,31	0,31	0,31			0,31	0,31
170000006288991	18-057-014-00479-001	104057 ALMENDROS-AVIJOR	S	432	3,80	0,21	0,21	0,21	0,21			0,21	0,21
170000006288993	18-057-025-00050-002	104020 ALMENDROS-GUARA	S	432	7,30	1,14	1,14	1,14	1,14			1,14	1,14
170000006288994	18-046-002-00034-001	104020 ALMENDROS-GUARA	S	432	4,50	1,01	1,01	1,01	1,01			1,01	1,01
170000006288875	18-057-034-00217-001	104020 ALMENDROS-GUARA	R	433	2,80	0,27	0,27	0,27	0,27			0,27	0,27
170000006288878	18-057-034-00193-001	104012 ALMENDROS-FELISIA	R	433	4,70	0,25	0,25	0,25	0,25			0,25	0,25
170000006288899	18-057-035-00067-002	104012 ALMENDROS-FELISIA	R	433	1,10	0,24	0,24	0,24	0,24			0,24	0,24
170000006288900	18-057-035-00068-001	104012 ALMENDROS-FELISIA	R	433	2,40	0,53	0,53	0,53	0,53			0,53	0,53
170000006288926	18-057-014-00067-001	104057 ALMENDROS-AVIJOR	R	433	5,40	0,30	0,30	0,30	0,30			0,30	0,30
170000006288927	18-046-004-00015-014	104012 ALMENDROS-FELISIA	R	433	10,30	0,12	0,12	0,12	0,12			0,12	0,12
170000006288929	18-046-004-00015-011	104012 ALMENDROS-FELISIA	R	433	2,60	1,85	1,85	1,85	1,85			1,85	1,85
170000006288934	18-046-004-00016-001	104057 ALMENDROS-AVIJOR	R	433	2,90	3,55	3,55	3,55	3,55			3,55	3,55
170000006288950	18-046-004-00015-010	104012 ALMENDROS-FELISIA	R	433	3,40	0,11	0,11	0,11	0,11			0,11	0,11
170000006288951	18-046-004-00015-001	104012 ALMENDROS-FELISIA	R	433	8,10	0,40	0,40	0,40	0,40			0,40	0,40
170000006288992	18-057-014-00548-001	104057 ALMENDROS-AVIJOR	R	433	2,60	0,57	0,57	0,57	0,57			0,57	0,57

INCIDENCIAS

INCIDENCIA DESCRIPCIÓN

(1) Superficie declarada admisible ajustada con la superficie comprometida.
(2) Factor de penalización valorando el alcance para el tipo de compromiso.

<p>Puede verificar la integridad de una copia de este documento mediante la lectura del código QR adjunto o mediante el acceso a la dirección https://ws050.juntadeandalucia.es/verificarFirma indicando el código de VERIFICACIÓN</p>					
FIRMADO POR	<p>JUAN JOSE SOLER GARCIA</p> <p>ROCIO GUIJARRO MILLAN</p>		FECHA		03/07/2024
VERIFICACIÓN	<p>Pk2jm6MP8Q4FQJJZRRTHBNMQA26B8</p>		PÁGINA		1825/3256



INCIDENCIAS

INCIDENCIA DESCRIPCIÓN

256 Solicitud con recintos no declarados en campaña actual con una reducción por omisión de superficie superior al 3%
CÓDIGO PARA EL PORCENTAJE DE REDUCCIÓN POR OMISIÓN QUE CORRESPONDE A LA SOLICITUD:3

(1) Superficie declarada admisible ajustada con la superficie comprometida.
(2) Factor de penalización valorando el alcance para el tipo de compromiso.

Puede verificar la integridad de una copia de este documento mediante la lectura del código QR adjunto o mediante el acceso a la dirección <https://ws050.juntadeandalucia.es/verificarFirma> indicando el código de VERIFICACIÓN

FIRMADO POR	JUAN JOSE SOLER GARCIA	FECHA	03/07/2024	
	ROCIO GUIJARRO MILLAN			
VERIFICACIÓN	Pk2jm6MP8Q4FQJJZRRTHBNMQA26B8	PÁGINA	1826/3256	



APELLIDOS Y NOMBRE / RAZÓN SOCIAL

MARTINEZ MARTINEZ EMILIO

NIF
***4752*

EXPEDIENTE
1021100

ANUALIDAD DE PAGO

1ª

IMPORTE POR ANUALIDAD

	2023	2024	2025	2026	2027
IMPORTE MÁXIMO SUBVENCIONABLE	2.577,58 €	2.577,58 €	2.577,58 €	2.577,58 €	2.577,58 €
IMPORTE MEDIO DE TRANSFERENCIA (€/ha)	216,24 €	216,24 €	216,24 €	216,24 €	216,24 €

RESUMEN DE UNIDADES

Cód	GRUPO DE PAGO	Sup. Dec. Admisible (ha)	Sup. Comprometida (ha)	Sup. ajustada compromiso (1) (ha)	% sobredec.	Sup. Propuesta (ha)	Importe Declarado	Importe Topado	Importe Propuesto	Importe tras sobredec.
432	FRUTALES SECANO	11,94		11,92	0,00	11,92	2.577,58	2.577,58	2.577,58	2.577,58
TOTAL		11,94	11,92	11,92		11,92	2.577,58	2.577,58	2.577,58	2.577,58

APLICACIÓN DE REDUCCIONES Y PENALIZACIONES

GRUPO DE PAGO	Importe Calculado	Importe prerreduc.	Criterios de subvencionabilidad y compromisos	Presentación tardía	Omisión declaración	Condicionabilidad	IMPORTE (Euros) PROPUESTO
FRUTALES SECANO	2.577,58	2.577,58	0,00	0,00	0,00	0,00	2.577,58
TOTAL	2.577,58	2.577,58					2.577,58

RESUMEN DE PAGOS

	IMPORTE (Euros)			
	PROPUESTO	FEADER (Eje 2)	MAPA	CAPADR
PROPUESTO	2.577,58	2.190,94	252,86	133,78

RECINTOS PROPUESTOS

REF.	REFERENCIA SIGPAC	CULTIVO DESCRIPCIÓN CULTIVO	S/R	G.PAGO	PEND. MEDIA (€)	SUP. DEC. ADMISIBLE (ha)	SUP. COMPROM. (ha)	SUP. AJUSTADA COMPROM. (1) (ha)	SUP. CONV. SIGPAC (ha)	SUP. CERTIE (ha)	SUP. CAMPO (ha)	SUP. CAMPO DETER. CULT. DECLARADO (ha)	SUP. DEC. REDUCIDA (ha)	SUP. PROPUESTA (ha)
-445146	18-040-026-00282-001	104007 ALMENDROS-COMUNA	S	432	2,70	0,65	0,65	0,65		0,65			0,65	0,65
-445145	18-040-026-00281-001	104007 ALMENDROS-COMUNA	S	432	4,80	3,10	3,10	3,10		3,10			3,10	3,10
1700000003058066	18-057-046-00206-001	104020 ALMENDROS-GUARA	S	432	9,00	1,09	1,09	1,09		1,09			1,09	1,09
1700000003058067	18-024-010-00013-003	104020 ALMENDROS-GUARA	S	432	14,20	0,14	0,14	0,14		0,14			0,14	0,14
1700000003058068	18-057-046-00205-001	104020 ALMENDROS-GUARA	S	432	3,70	3,45	3,45	3,45		3,45			3,45	3,45
1700000003058069	18-057-046-00039-001	104020 ALMENDROS-GUARA	S	432	2,90	1,13	1,11	1,11		1,11			1,11	1,11
1700000003058070	18-024-010-00017-003	104020 ALMENDROS-GUARA	S	432	12,80	0,73	0,73	0,73		0,73			0,73	0,73
1700000003058071	18-024-010-00013-004	104020 ALMENDROS-GUARA	S	432	10,70	0,39	0,39	0,39		0,39			0,39	0,39
1700000003058072	18-057-046-00213-002	104020 ALMENDROS-GUARA	S	432	5,00	1,26	1,26	1,26		1,26			1,26	1,26

INCIDENCIAS

INCIDENCIA DESCRIPCIÓN

- 100421 Recinto declarado por error para una operación de la 6503, que se ha corregido de oficio marcando la operación correcta, de acuerdo con la fecha de inscripción del recinto en la producción ecológica.
 Ref:1700000003058067 Recinto:18-024-010-00013-00003 Cultivo:104020 ALMENDROS-GUARA Secano
 Ref:1700000003058071 Recinto:18-024-010-00013-00004 Cultivo:104020 ALMENDROS-GUARA Secano
 Ref:1700000003058070 Recinto:18-024-010-00017-00003 Cultivo:104020 ALMENDROS-GUARA Secano
 Ref:-445145 Recinto:18-040-026-00281-00001 Cultivo:104007 ALMENDROS-COMUNA Secano
 Ref:-445146 Recinto:18-040-026-00282-00001 Cultivo:104007 ALMENDROS-COMUNA Secano
 Ref:1700000003058069 Recinto:18-057-046-00039-00001 Cultivo:104020 ALMENDROS-GUARA Secano
 Ref:1700000003058068 Recinto:18-057-046-00205-00001 Cultivo:104020 ALMENDROS-GUARA Secano
 Ref:1700000003058066 Recinto:18-057-046-00206-00001 Cultivo:104020 ALMENDROS-GUARA Secano
 Ref:1700000003058072 Recinto:18-057-046-00213-00002 Cultivo:104020 ALMENDROS-GUARA Secano

(1) Superficie declarada admisible ajustada con la superficie comprometida.
 (2) Factor de penalización valorando el alcance para el tipo de compromiso.

Puede verificar la integridad de una copia de este documento mediante la lectura del código QR adjunto o mediante el acceso a la dirección https://ws050.juntadeandalucia.es/verificarFirma indicando el código de VERIFICACIÓN				
FIRMADO POR	JUAN JOSE SOLER GARCIA	FECHA	03/07/2024	
	ROCIO GUIJARRO MILLAN			
VERIFICACIÓN	Pk2jm6MP8Q4FQJJZRRTHBNMQA26B8	PÁGINA	1827/3256	



APELLIDOS Y NOMBRE / RAZÓN SOCIAL

NIF ****0706* **EXPEDIENTE** 1103196 **ANUALIDAD DE PAGO** 1ª

MARTINEZ MARTINEZ ENRIQUE VICENTE

IMPORTE POR ANUALIDAD

	2023	2024	2025	2026	2027
IMPORTE MÁXIMO SUBVENCIONABLE	1.460,13 €	1.460,13 €	1.460,13 €	1.460,13 €	1.460,13 €
IMPORTE MEDIO DE TRANSFERENCIA (€/ha)	247,90 €	247,90 €	247,90 €	247,90 €	247,90 €

RESUMEN DE UNIDADES

Cód	GRUPO DE PAGO	Sup. Dec. Admisible (ha)	Sup. Comprometida (ha)	Sup. ajustada compromiso (I) (ha)	% sobredec.	Sup. Propuesta (ha)	Importe Declarado	Importe Topado	Importe Propuesto	Importe tras sobredec.
429	OLIVAR	5,89		5,89	0,00	5,89	1.460,13	1.460,13	1.460,13	1.460,13
TOTAL		5,89	5,89	5,89		5,89	1.460,13	1.460,13	1.460,13	1.460,13

APLICACIÓN DE REDUCCIONES Y PENALIZACIONES

GRUPO DE PAGO	Importe Calculado	Importe prereduc.	Criterios de subvencionabilidad y compromisos	Presentación tardía	Omisión declaración	Condicionalidad	IMPORTE (Euros) PROPUESTO
OLIVAR	1.460,13	1.460,13	0,00	0,00	0,00	0,00	1.460,13
TOTAL	1.460,13	1.460,13					1.460,13

RESUMEN DE PAGOS

	IMPORTE (Euros)			
	PROPUESTO	FEADER (Eje 2)	MAPA	CAPADR
PROPUESTO	1.460,13	1.241,11	143,24	75,78

RECINTOS PROPUESTOS

REF.	REFERENCIA SIGPAC	CULTIVO	DESCRIPCIÓN CULTIVO	S/R	G.PAGO	PEND. MEDIA (%)	SUP. DEC. ADMISIBLE (ha)	SUP. COMPROM. (ha)	SUP. AJUSTADA COMPROM. (I) (ha)	SUP. CONV. SIGPAC (ha)	SUP. CERTIE (ha)	SUP. CAMPO (ha)	SUP. CAMPO DETER. CULT. DECLARADO (ha)	SUP. DEC. REDUCIDA (ha)	SUP. PROPUESTA (ha)
170000005573121	18-157-007-00011-001	101010	OLIVAR-PICUAL	R	429	23,30	1,50	1,50	1,50		1,50			1,50	1,50
170000005573122	18-157-007-00012-001	101010	OLIVAR-PICUAL	R	429	28,60	0,49	0,49	0,49		0,49			0,49	0,49
170000005573123	18-157-007-09002-002	101010	OLIVAR-PICUAL	R	429	19,60	0,01	0,01	0,01		0,01			0,01	0,01
170000005573124	18-157-007-00026-001	101010	OLIVAR-PICUAL	S	429	14,30	0,93	0,93	0,93		0,93			0,93	0,93
170000005573125	18-157-016-00101-001	101010	OLIVAR-PICUAL	R	429	10,70	1,48	1,48	1,48		1,48			1,48	1,48
170000005573126	18-157-016-00106-001	101010	OLIVAR-PICUAL	S	429	16,60	0,05	0,05	0,05		0,05			0,05	0,05
170000005573127	18-157-016-00112-001	101010	OLIVAR-PICUAL	S	429	16,30	1,40	1,40	1,40		1,40			1,40	1,40
170000005573128	18-157-016-09007-003	101010	OLIVAR-PICUAL	R	429	17,10	0,03	0,03	0,03		0,03			0,03	0,03

(1) Superficie declarada admisible ajustada con la superficie comprometida.
(2) Factor de penalización valorando el alcance para el tipo de compromiso.

Puede verificar la integridad de una copia de este documento mediante la lectura del código QR adjunto o mediante el acceso a la dirección <https://ws050.juntadeandalucia.es/verificarFirma> indicando el código de VERIFICACIÓN

FIRMADO POR	JUAN JOSE SOLER GARCIA	FECHA	03/07/2024	
	ROCIO GUIJARRO MILLAN			
VERIFICACIÓN	Pk2jm6MP8Q4FQJJRRTHBNMQA26B8	PÁGINA	1828/3256	



APELLIDOS Y NOMBRE / RAZÓN SOCIAL MARTINEZ MARTINEZ FRANCISCO
NIF ****0775*
EXPEDIENTE 1145104
ANUALIDAD DE PAGO 1ª

IMPORTE POR ANUALIDAD

	2023	2024	2025	2026	2027
IMPORTE MÁXIMO SUBVENCIONABLE	1.409,88 €	1.409,88 €	1.409,88 €	1.409,88 €	1.409,88 €
IMPORTE MEDIO DE TRANSFERENCIA (€/ha)	216,24 €	216,24 €	216,24 €	216,24 €	216,24 €

RESUMEN DE UNIDADES

Cód	GRUPO DE PAGO	Sup. Dec. Admisible (ha)	Sup. Comprometida (ha)	Sup. ajustada compromiso (I) (ha)	% sobredec.	Sup. Propuesta (ha)	Importe Declarado	Importe Topado	Importe Propuesto	Importe tras sobredec.
432	FRUTALES SECANO	6,54		6,52	0,00	6,52	1.409,88	1.409,88	1.409,88	1.409,88
TOTAL		6,54	6,52	6,52		6,52	1.409,88	1.409,88	1.409,88	1.409,88

APLICACIÓN DE REDUCCIONES Y PENALIZACIONES

GRUPO DE PAGO	Importe Calculado	Importe prerreduc.	Criterios de subvencionabilidad y compromisos	Presentación tardía	Omisión declaración	Condicionalidad	IMPORTE (Euros) PROPUESTO
FRUTALES SECANO	1.409,88	1.409,88	0,00	0,00	0,00	0,00	1.409,88
TOTAL	1.409,88	1.409,88					1.409,88

RESUMEN DE PAGOS

	IMPORTE (Euros)			
	PROPUESTO	FEADER (Eje 2)	MAPA	CAPADR
PROPUESTO	1.409,88	1.198,40	138,31	73,17

RECINTOS PROPUESTOS

REF.	REFERENCIA SIGPAC	CULTIVO	DESCRIPCIÓN CULTIVO	S/R	G.PAGO	PEND. MEDIA (%)	SUP. DEC. ADMISIBLE (ha)	SUP. COMPROM. (ha)	SUP. AJUSTADA COMPR.(I) (ha)	SUP. CONV. SIGPAC (ha)	SUP. CERTIE. (ha)	SUP. CAMPO (ha)	SUP. CAMPO DETER. CULT. DECLARADO (ha)	SUP. DEC. REDUCIDA (ha)	SUP. PROPUESTA (ha)
-121607	18-065-501-00637-001	104022	ALMENDROS-LARGUETA	S	432	18,10	0,02	0,02	0,02		0,02			0,02	0,02
5541315	18-065-501-05078-001	104022	ALMENDROS-LARGUETA	S	432	11,30	0,27	0,27	0,27		0,27			0,27	0,27
1700000006859478	18-065-501-00122-001	104022	ALMENDROS-LARGUETA	S	432	9,00	1,67	1,67	1,67		1,67			1,67	1,67
1700000006859479	18-065-501-00637-001	104022	ALMENDROS-LARGUETA	S	432	18,10	1,44	1,44	1,44		1,44			1,44	1,44
1700000006859481	18-065-501-00183-001	104022	ALMENDROS-LARGUETA	S	432	2,20	3,14	3,12	3,12		3,14			3,12	3,12

INCIDENCIAS

INCIDENCIA DESCRIPCIÓN

- 4272 Verifica que las líneas de declaración de las Solicitudes Únicas no tienen solapes con la capa de Retroactividad Gráfica (ambas de la misma campaña) a nivel de expediente/línea de declaración gráfica de la solicitud.
 Ref:1700000006859481 Recinto:18-065-501-00183-00001 Cultivo: - Agregado de la referencia del recinto.:0 Zona de la referencia del recinto.:0 Superficie solapada.:0,02 Id. Incid.:95940771
- 100424 Solicita recinto que no está comprometido para la operación.
 Ref:6849228 Recinto:18-065-501-05080-00001 Cultivo:104022 ALMENDROS-LARGUETA Secano

(1) Superficie declarada admisible ajustada con la superficie comprometida.
 (2) Factor de penalización valorando el alcance para el tipo de compromiso.

Puede verificar la integridad de una copia de este documento mediante la lectura del código QR adjunto o mediante el acceso a la dirección <https://ws050.juntadeandalucia.es/verificarFirma> indicando el código de VERIFICACIÓN

FIRMADO POR	JUAN JOSE SOLER GARCIA	FECHA	03/07/2024	
	ROCIO GUIJARRO MILLAN			
VERIFICACIÓN	Pk2jm6MP8Q4FQJJZRRRTHBNMQA26B8	PÁGINA	1829/3256	



<u>APELLIDOS Y NOMBRE / RAZÓN SOCIAL</u>	<u>NIF</u>	<u>EXPEDIENTE</u>	<u>ANUALIDAD DE PAGO</u>		
MARTINEZ MARTINEZ FRANCISCO	****8546*	1154621	1ª		
<u>IMPORTES POR ANUALIDAD</u>					
	2023	2024	2025	2026	2027
IMPORTE MÁXIMO SUBVENCIONABLE	14.995,04 €	14.995,04 €	14.995,04 €	14.995,04 €	14.995,04 €
IMPORTE MEDIO DE TRANSFERENCIA (€/ha)	146,44 €	146,44 €	146,44 €	146,44 €	146,44 €

RESUMEN DE UNIDADES

<u>Cód</u>	<u>GRUPO DE PAGO</u>	<u>Sup. Dec. Admisible (ha)</u>	<u>Sup. Comprometida (ha)</u>	<u>Sup. ajustada compromiso (l) (ha)</u>	<u>% sobredec.</u>	<u>Sup. Propuesta (ha)</u>	<u>Importe Declarado</u>	<u>Importe Topado</u>	<u>Importe Propuesto</u>	<u>Importe tras sobredec.</u>
426	HERBÁCEOS	77,83		74,94	0,00	74,94	11.328,68	11.328,68	11.328,68	11.328,68
429	OLIVAR	9,05		9,05	0,00	9,05	2.243,50	2.243,50	2.243,50	2.243,50
432	FRUTALES SECANO	6,58		6,58	0,00	6,58	1.422,86	1.422,86	1.422,86	1.422,86
434	HERBÁCEOS NO ELEGIBLES	11,83		11,83	0,00	11,83	0,00	0,00	0,00	0,00
TOTAL		105,29	102,40	102,40		102,40	14.995,04	14.995,04	14.995,04	14.995,04

APLICACIÓN DE REDUCCIONES Y PENALIZACIONES

<u>GRUPO DE PAGO</u>	<u>Importe Calculado</u>	<u>Importe prereduc.</u>	<u>Criterios de subvencionabilidad y compromisos</u>	<u>Presentación tardía</u>	<u>Omisión declaración</u>	<u>Condicionalidad</u>	<u>IMPORTE (Euros) PROPUESTO</u>
FRUTALES SECANO	1.422,86	1.422,86	0,00	0,00	0,00	0,00	1.422,86
HERBÁCEOS	11.328,68	11.328,68	0,00	0,00	0,00	0,00	11.328,68
HERBÁCEOS NO ELEGIBLES	0,00	0,00	0,00	0,00	0,00	0,00	0,00
OLIVAR	2.243,50	2.243,50	0,00	0,00	0,00	0,00	2.243,50
TOTAL	14.995,04	14.995,04					14.995,04

RESUMEN DE PAGOS

	<u>IMPORTE (Euros)</u>			
	<u>PROPUESTO</u>	<u>FEADER (Eje 2)</u>	<u>MAPA</u>	<u>CAPADR</u>
PROPUESTO	14.995,04	12.745,79	1.471,01	778,24

RECINTOS PROPUESTOS

<u>REF.</u>	<u>REFERENCIA SIGPAC</u>	<u>CULTIVO</u>	<u>DESCRIPCIÓN CULTIVO</u>	<u>S/R</u>	<u>G.PAGO</u>	<u>PEND. MEDIA (%)</u>	<u>SUP. DEC. ADMISIBLE (ha)</u>	<u>SUP. COMPROM. (ha)</u>	<u>SUP. AJUSTADA COMPROM. (l) (ha)</u>	<u>SUP. CONV. SIGPAC (ha)</u>	<u>SUP. CERTIF. (ha)</u>	<u>SUP. CAMPO (ha)</u>	<u>SUP. CAMPO DETER. CULT. DECLARADO (ha)</u>	<u>SUP. DEC. REDUCIDA (ha)</u>	<u>SUP. PROPUESTA (ha)</u>
-1491560	18-078-006-00011-005	1017	TRIGO BLANDO-ALHAMBRA	S	426	11,60	17,76	15,71	15,71		20,14			15,71	15,71
-1404101	18-078-006-00011-005	8030	AVENA-PREVISION	S	426	11,60	7,11	6,29	6,29		8,07			6,29	6,29
-1404100	18-078-006-00011-013	5065	CEBADA-HISPANIC	S	426	13,00	8,03	8,03	8,03		8,07			8,03	8,03
-1404099	18-078-006-00011-015	5065	CEBADA-HISPANIC	S	426	7,50	6,62	6,62	6,62		6,62			6,62	6,62
-990891	18-078-006-00010-001	8030	AVENA-PREVISION	S	426	2,70	20,62	20,62	20,62		20,62			20,62	20,62
1700000006409723	18-091-074-00024-001	53000	YEROS-SIN VARIEDAD	S	426	1,20	4,56	4,54	4,54		4,56			4,54	4,54
1700000006409724	18-091-074-00017-002	53000	YEROS-SIN VARIEDAD	S	426	9,70	1,54	1,54	1,54		1,54			1,54	1,54
1700000006409728	18-091-074-00033-001	53000	YEROS-SIN VARIEDAD	S	426	2,50	5,41	5,41	5,41		5,41			5,41	5,41
1700000006409729	18-091-074-00013-002	40079	GUISANTES-CARTOUCHE	S	426	8,50	2,61	2,61	2,61		2,61			2,61	2,61
1700000006409766	18-078-006-00010-007	53000	YEROS-SIN VARIEDAD	S	426	9,60	3,57	3,57	3,57		3,57			3,57	3,57
-1404104	18-078-006-00011-027	101010	OLIVAR-PICUAL	S	429	13,10	4,59	4,59	4,59		4,59			4,59	4,59
-459368	18-078-006-00010-018	101010	OLIVAR-PICUAL	S	429	12,10	2,56	2,56	2,56		2,56			2,56	2,56
1700000006409744	18-078-006-00010-010	101010	OLIVAR-PICUAL	S	429	10,70	1,90	1,90	1,90		1,90			1,90	1,90
1700000006409760	18-091-074-00037-003	104020	ALMENDROS-GUARA	S	432	15,20	0,02	0,02	0,02		0,02			0,02	0,02
1700000006409761	18-091-074-00034-003	104020	ALMENDROS-GUARA	S	432	14,30	1,53	1,53	1,53		1,53			1,53	1,53
1700000006409762	18-091-074-00035-008	104020	ALMENDROS-GUARA	S	432	16,60	0,27	0,27	0,27		0,27			0,27	0,27
1700000006409763	18-091-074-00035-006	104020	ALMENDROS-GUARA	S	432	18,20	2,74	2,74	2,74		2,74			2,74	2,74
1700000006409764	18-091-074-00038-003	104020	ALMENDROS-GUARA	S	432	12,00	2,00	2,00	2,00		2,00			2,00	2,00
1700000006409765	18-091-074-00037-004	104020	ALMENDROS-GUARA	S	432	21,90	0,02	0,02	0,02		0,02			0,02	0,02
1700000006409726	18-091-074-00037-001	20000	BARBECHO TRADICIONAL-SIN VARIEDAD	S	434	1,90	5,18	5,18	5,18		5,18			5,18	5,18
1700000006409727	18-091-074-00034-001	20000	BARBECHO TRADICIONAL-SIN VARIEDAD	S	434	2,00	6,65	6,65	6,65		6,65			6,65	6,65

(1) Superficie declarada admisible ajustada con la superficie comprometida.
(2) Factor de penalización valorando el alcance para el tipo de compromiso.

Puede verificar la integridad de una copia de este documento mediante la lectura del código QR adjunto o mediante el acceso a la dirección <https://ws050.juntadeandalucia.es/verificarFirma> indicando el código de VERIFICACIÓN

FIRMADO POR	JUAN JOSE SOLER GARCIA	FECHA	03/07/2024	
	ROCIO GUIJARRO MILLAN			
VERIFICACIÓN	Pk2jm6MP8Q4FQJJZRRTHBNMQA26B8	PÁGINA	1830/3256	



INCIDENCIAS

INCIDENCIA DESCRIPCIÓN

- 219 Superficie declarada sobre un mismo recinto, en un mismo expediente, mayor que la superficie total del recinto SIGPAC.
 Ref:-1491560 Recinto:18-078-006-00011-00005 Cultivo:1017 TRIGO BLANDO-ALHAMBRA Secano Suma de superficies declaradas para este recinto por el solicitante (Áreas):2821 Superficie SIGPAC total para el recinto (Áreas):2496 Exceso de superficie declarada (Hectáreas):2,05
 Ref:-1404101 Recinto:18-078-006-00011-00005 Cultivo:8030 AVENA-PREVISION Secano Suma de superficies declaradas para este recinto por el solicitante (Áreas):2821 Superficie SIGPAC total para el recinto (Áreas):2496 Exceso de superficie declarada (Hectáreas): 0,82
 Ref:-1491563 Recinto:18-078-006-00011-00005 Cultivo:101010 OLIVAR-PICUAL Secano Suma de superficies declaradas para este recinto por el solicitante (Áreas):2821 Superficie SIGPAC total para el recinto (Áreas):2496 Exceso de superficie declarada (Hectáreas): 0,38
- 4272 Verifica que las líneas de declaración de las Solicitudes Únicas no tienen solapes con la capa de Retroactividad Gráfica (ambas de la misma campaña) a nivel de expediente/línea de declaración gráfica de la solicitud.
 Ref:170000006409723 Recinto:18-091-074-00024-00001 Cultivo: - Agregado de la referencia del recinto.:0 Zona de la referencia del recinto.:0 Superficie solapada.:0,02 Id. Incid.:95940977
- 100400 Recinto con cultivo, variedad, régimen de explotación o uso Sigmoid no compatible con la operación solicitada (Anexo IV.I Cultivos y variedades elegibles para las Intervenciones. Orden de 28 de marzo de 2023).
 Ref:-1491563 Recinto:18-078-006-00011-00005 Cultivo:101010 OLIVAR-PICUAL Secano Uso:TA
- 100424 Solicita recinto que no está comprometido para la operación.
 Ref:-1491563 Recinto:18-078-006-00011-00005 Cultivo:101010 OLIVAR-PICUAL Secano

(1) Superficie declarada admisible ajustada con la superficie comprometida.
(2) Factor de penalización valorando el alcance para el tipo de compromiso.

Puede verificar la integridad de una copia de este documento mediante la lectura del código QR adjunto o mediante el acceso a la dirección <https://ws050.juntadeandalucia.es/verificarFirma> indicando el código de VERIFICACIÓN

FIRMADO POR	JUAN JOSE SOLER GARCIA	FECHA	03/07/2024	
	ROCIO GUIJARRO MILLAN			
VERIFICACIÓN	Pk2jm6MP8Q4FQJJZRRTHBNMQA26B8	PÁGINA	1831/3256	



APELLIDOS Y NOMBRE / RAZÓN SOCIAL

MARTINEZ MARTINEZ ISMAEL

NIF
****5242*

EXPEDIENTE
1075839

ANUALIDAD DE PAGO

1ª

IMPORTE POR ANUALIDAD

	2023	2024	2025	2026	2027
IMPORTE MÁXIMO SUBVENCIONABLE	579,52 €	579,52 €	579,52 €	579,52 €	579,52 €
IMPORTE MEDIO DE TRANSFERENCIA (€/ha)	216,24 €	216,24 €	216,24 €	216,24 €	216,24 €

RESUMEN DE UNIDADES

Cód	GRUPO DE PAGO	Sup. Dec. Admisible (ha)	Sup. Comprometida (ha)	Sup. ajustada compromiso (1) (ha)	% sobredec.	Sup. Propuesta (ha)	Importe Declarado	Importe Topado	Importe Propuesto	Importe tras sobredec.
432	FRUTALES SECANO	2,71		2,68	0,00	2,68	579,52	579,52	579,52	579,52
TOTAL		2,71	2,68	2,68		2,68	579,52	579,52	579,52	579,52

APLICACIÓN DE REDUCCIONES Y PENALIZACIONES

GRUPO DE PAGO	Importe Calculado	Importe prereduc.	Criterios de subvencionabilidad y compromisos	Presentación tardía	Omisión declaración	Condicionalidad	IMPORTE (Euros) PROPUESTO
FRUTALES SECANO	579,52	579,52	0,00	0,00	0,00	0,00	579,52
TOTAL	579,52	579,52					579,52

RESUMEN DE PAGOS

	IMPORTE (Euros)			
	PROPUESTO	FEADER (Eje 2)	MAPA	CAPADR
PROPUESTO	579,52	492,59	56,85	30,08

RECINTOS PROPUESTOS

REF.	REFERENCIA SIGPAC	CULTIVO	DESCRIPCIÓN CULTIVO	S/R	G.PAGO	PEND. MEDIA (%)	SUP. DEC. ADMISIBLE (ha)	SUP. COMPROM. (ha)	SUP. AJUSTADA COMPROM. (1) (ha)	SUP. CONV. SIGPAC (ha)	SUP. CERTIE. (ha)	SUP. CAMPO (ha)	SUP. CAMPO DETER. CULT. (ha)	SUP. DEC. REDUCIDA (ha)	SUP. PROPUESTA (ha)
1700000007119769	18-030-002-00249-001	104012	ALMENDROS-FELISIA	S	432	7,40	0,32	0,32	0,32		0,32			0,32	0,32
1700000007119770	18-030-002-00288-001	104012	ALMENDROS-FELISIA	S	432	4,60	1,73	1,72	1,72		1,72			1,72	1,72
1700000007119771	18-030-002-00252-001	104012	ALMENDROS-FELISIA	S	432	5,40	0,66	0,64	0,64		0,66			0,64	0,64

INCIDENCIAS

INCIDENCIA DESCRIPCIÓN

4272 Verifica que las líneas de declaración de las Solicitudes Únicas no tienen solapes con la capa de Retroactividad Gráfica (ambas de la misma campaña) a nivel de expediente/línea de declaración gráfica de la solicitud.
 Ref:1700000007119771 Recinto:18-030-002-00252-00001 Cultivo: - Agregado de la referencia del recinto.:0 Zona de la referencia del recinto.:0 Superficie solapada.:0,02 Id. Incid.:95939210

(1) Superficie declarada admisible ajustada con la superficie comprometida.
 (2) Factor de penalización valorando el alcance para el tipo de compromiso.

Puede verificar la integridad de una copia de este documento mediante la lectura del código QR adjunto o mediante el acceso a la dirección https://ws050.juntadeandalucia.es/verificarFirma indicando el código de VERIFICACIÓN					
FIRMADO POR	JUAN JOSE SOLER GARCIA		FECHA		03/07/2024
	ROCIO GUIJARRO MILLAN				
VERIFICACIÓN	Pk2jm6MP8Q4FQJJZRRTHBNMQA26B8		PÁGINA		1832/3256



APELLIDOS Y NOMBRE / RAZÓN SOCIAL

MARTINEZ MARTINEZ JOAQUIN

NIF

***9102*

EXPEDIENTE

1241607

ANUALIDAD DE PAGO

1ª

IMPORTE POR ANUALIDAD

	2023	2024	2025	2026	2027
IMPORTE MÁXIMO SUBVENCIONABLE	11.174,15 €	11.174,15 €	11.174,15 €	11.174,15 €	11.174,15 €
IMPORTE MEDIO DE TRANSFERENCIA (€/ha)	236,64 €	236,64 €	236,64 €	236,64 €	236,64 €

RESUMEN DE UNIDADES

Cód	GRUPO DE PAGO	Sup. Dec. Admisible (ha)	Sup. Comprometida (ha)	Sup. ajustada compromiso (I) (ha)	% sobredec.	Sup. Propuesta (ha)	Importe Declarado	Importe Topado	Importe Propuesto	Importe tras sobredec.
432	FRUTALES SECANO	61,12		40,00	0,00	40,00	8.649,60	8.649,60	8.649,60	8.649,60
433	FRUTALES REGADÍO	7,22		7,22	0,00	7,22	2.524,55	2.524,55	2.524,55	2.524,55
TOTAL		68,34	47,22	47,22		47,22	11.174,15	11.174,15	11.174,15	11.174,15

APLICACIÓN DE REDUCCIONES Y PENALIZACIONES

GRUPO DE PAGO	Importe Calculado	Importe prereduc.	Criterios de subvencionabilidad y compromisos	Presentación tardía	Omisión declaración	Condicionalidad	IMPORTE (Euros)
							PROPUESTO
FRUTALES REGADÍO	2.524,55	2.524,55	0,00	0,00	0,00	0,00	2.524,55
FRUTALES SECANO	8.649,60	8.649,60	0,00	0,00	0,00	0,00	8.649,60
TOTAL	11.174,15	11.174,15					11.174,15

RESUMEN DE PAGOS

PROPUESTO	IMPORTE (Euros)			
	PROPUESTO	FEADER (Eje 2)	MAPA	CAPADR
PROPUESTO	11.174,15	9.498,03	1.096,19	579,93

RECINTOS PROPUESTOS

REF.	REFERENCIA SIGPAC	CULTIVO DESCRIPCIÓN CULTIVO	S/R	G.PAGO	PEND. MEDIA (%)	SUP. DEC. ADMISIBLE (ha)	SUP. COMPROM. (ha)	SUP. AJUSTADA COMPROM. (I) (ha)	SUP. CONV. SIGPAC (ha)	SUP. CERTIF. (ha)	SUP. CAMPO (ha)	SUP. CAMPO DETER. CULT. DECLARADO (ha)	SUP. DEC. REDUCIDA (ha)	SUP. PROPUESTA (ha)
3838903	18-167-003-00540-001	104020 ALMENDROS-GUARA	S	432	2,10	16,80	16,80	16,80		16,80			16,80	16,80
3838911	18-167-003-00541-009	104020 ALMENDROS-GUARA	S	432	9,70	2,64	2,64	2,64		2,64			2,64	2,64
3838912	18-167-003-00541-010	104020 ALMENDROS-GUARA	S	432	8,90	34,44	34,44	34,44		34,44			34,44	34,44
3838913	18-167-003-00541-011	104020 ALMENDROS-GUARA	S	432	9,60	1,25	1,25	1,25		1,25			1,25	1,25
3838914	18-167-003-00541-013	104020 ALMENDROS-GUARA	S	432	9,60	4,15	4,15	4,15		4,15			4,15	4,15
3838918	18-167-003-00541-014	104020 ALMENDROS-GUARA	S	432	8,10	0,36	0,36	0,36		0,36			0,36	0,36
4618686	18-167-003-00541-015	104020 ALMENDROS-GUARA	S	432	16,20	1,10	1,10	1,10		1,10			1,10	1,10
4618687	18-167-003-00541-017	104020 ALMENDROS-GUARA	S	432	13,80	0,20	0,20	0,20		0,20			0,20	0,20
4618688	18-167-003-00541-018	104020 ALMENDROS-GUARA	S	432	18,80	0,18	0,18	0,18		0,18			0,18	0,18
3838915	18-167-005-00197-001	104020 ALMENDROS-GUARA	R	433	4,00	7,22	7,22	7,22		7,22			7,22	7,22

(1) Superficie declarada admisible ajustada con la superficie comprometida.
(2) Factor de penalización valorando el alcance para el tipo de compromiso.

Puede verificar la integridad de una copia de este documento mediante la lectura del código QR adjunto o mediante el acceso a la dirección <https://ws050.juntadeandalucia.es/verificarFirma> indicando el código de VERIFICACIÓN

FIRMADO POR	JUAN JOSE SOLER GARCIA	FECHA	03/07/2024	
	ROCIO GUIJARRO MILLAN			
VERIFICACIÓN	Pk2jm6MP8Q4FQJJZRRTHBNMQA26B8	PÁGINA	1833/3256	



INCIDENCIAS

INCIDENCIA DESCRIPCIÓN

- 100402 Recinto solicitado no forma parte de ningún organismo de control autorizado para la producción ecológica en Andalucía o fecha de inscripción posterior al plazo establecido (Anexo I. Criterios de Subvencionabilidad. Orden 28 de marzo de 2023).
 Ref.-1357405 Recinto:18-167-003-00541-00019 Cultivo:104020 ALMENDROS-GUARA Secano
 Ref.-1357406 Recinto:18-167-003-00541-00020 Cultivo:104020 ALMENDROS-GUARA Secano
 Ref.-1357407 Recinto:18-167-003-00541-00021 Cultivo:104020 ALMENDROS-GUARA Secano
 Ref.-1357408 Recinto:18-167-003-00541-00022 Cultivo:104020 ALMENDROS-GUARA Secano
 Ref.-1357409 Recinto:18-167-003-00541-00023 Cultivo:104020 ALMENDROS-GUARA Secano
 Ref.-1357410 Recinto:18-167-003-00541-00024 Cultivo:104020 ALMENDROS-GUARA Secano
 Ref.-1357411 Recinto:18-167-003-00541-00025 Cultivo:104020 ALMENDROS-GUARA Secano
 Ref.-1357414 Recinto:18-167-003-00541-00028 Cultivo:104020 ALMENDROS-GUARA Secano
- 100424 Solicita recinto que no está comprometido para la operación.
 Ref.-1357405 Recinto:18-167-003-00541-00019 Cultivo:104020 ALMENDROS-GUARA Secano
 Ref.-1357406 Recinto:18-167-003-00541-00020 Cultivo:104020 ALMENDROS-GUARA Secano
 Ref.-1357407 Recinto:18-167-003-00541-00021 Cultivo:104020 ALMENDROS-GUARA Secano
 Ref.-1357408 Recinto:18-167-003-00541-00022 Cultivo:104020 ALMENDROS-GUARA Secano
 Ref.-1357409 Recinto:18-167-003-00541-00023 Cultivo:104020 ALMENDROS-GUARA Secano
 Ref.-1357410 Recinto:18-167-003-00541-00024 Cultivo:104020 ALMENDROS-GUARA Secano
 Ref.-1357411 Recinto:18-167-003-00541-00025 Cultivo:104020 ALMENDROS-GUARA Secano
 Ref.-1357414 Recinto:18-167-003-00541-00028 Cultivo:104020 ALMENDROS-GUARA Secano

(1) Superficie declarada admisible ajustada con la superficie comprometida.
 (2) Factor de penalización valorando el alcance para el tipo de compromiso.

Puede verificar la integridad de una copia de este documento mediante la lectura del código QR adjunto o mediante el acceso a la dirección <https://ws050.juntadeandalucia.es/verificarFirma> indicando el código de VERIFICACIÓN

FIRMADO POR	JUAN JOSE SOLER GARCIA	FECHA	03/07/2024	
	ROCIO GUIJARRO MILLAN			
VERIFICACIÓN	Pk2jm6MP8Q4FQJJZRRTHBNMQA26B8	PÁGINA	1834/3256	



APELLIDOS Y NOMBRE / RAZÓN SOCIAL

MARTINEZ MARTINEZ JOAQUIN

NIF

****7771*

EXPEDIENTE

1057659

ANUALIDAD DE PAGO

1ª

IMPORTE POR ANUALIDAD

	2023	2024	2025	2026	2027
IMPORTE MÁXIMO SUBVENCIONABLE	758,76 €	758,76 €	758,76 €	758,76 €	758,76 €
IMPORTE MEDIO DE TRANSFERENCIA (€/ha)	349,66 €	349,66 €	349,66 €	349,66 €	349,66 €

RESUMEN DE UNIDADES

Cód	GRUPO DE PAGO	Sup. Dec. Admisible (ha)	Sup. Comprometida (ha)	Sup. ajustada compromiso (1) (ha)	% sobredec.	Sup. Propuesta (ha)	Importe Declarado	Importe Topado	Importe Propuesto	Importe tras sobredec.
433	FRUTALES REGADÍO	2,17		2,17	0,00	2,17	758,76	758,76	758,76	758,76
TOTAL		2,17	2,17	2,17		2,17	758,76	758,76	758,76	758,76

APLICACIÓN DE REDUCCIONES Y PENALIZACIONES

GRUPO DE PAGO	Importe Calculado	Importe prerreduc.	Criterios de subvencionabilidad y compromisos	Presentación tardía	Omisión declaración	Condicionality	IMPORTE (Euros) PROPUESTO
FRUTALES REGADÍO	758,76	758,76	0,00	0,00	3,00	0,00	736,00
TOTAL	758,76	758,76					736,00

RESUMEN DE PAGOS

	IMPORTE (Euros)		
	PROPUESTO	FEADER (Eje 2)	MAPA
PROPUESTO	736,00	625,60	72,20
			CAPADR 38,20

RECINTOS PROPUESTOS

REF.	REFERENCIA SIGPAC	CULTIVO	DESCRIPCIÓN CULTIVO	S/R	G.PAGO	PEND. MEDIA (%)	SUP. DEC. ADMISIBLE (ha)	SUP. COMPROM. (ha)	SUP. AJUSTADA COMPROM. (1) (ha)	SUP. CONV. SIGPAC (ha)	SUP. CERTIE. (ha)	SUP. CAMPO (ha)	SUP. CAMPO DETER. CULT. DECLARADO (ha)	SUP. DEC. REDUCIDA (ha)	SUP. PROPUESTA (ha)
1700000003487825	18-040-023-00092-001	104020	ALMENDROS-GUARA	R	433	3,60	1,76	1,76	1,76		1,76			1,76	1,76
1700000003487826	18-040-028-00079-001	104020	ALMENDROS-GUARA	R	433	4,40	0,41	0,41	0,41		0,41			0,41	0,41

INCIDENCIAS

INCIDENCIA DESCRIPCIÓN

256 Solicitud con recintos no declarados en campaña actual con una reducción por omisión de superficie superior al 3%
CÓDIGO PARA EL PORCENTAJE DE REDUCCIÓN POR OMISIÓN QUE CORRESPONDE A LA SOLICITUD:3

(1) Superficie declarada admisible ajustada con la superficie comprometida.
(2) Factor de penalización valorando el alcance para el tipo de compromiso.

Puede verificar la integridad de una copia de este documento mediante la lectura del código QR adjunto o mediante el acceso a la dirección https://ws050.juntadeandalucia.es/verificarFirma indicando el código de VERIFICACIÓN				
FIRMADO POR	JUAN JOSE SOLER GARCIA	FECHA	03/07/2024	
	ROCIO GUIJARRO MILLAN			
VERIFICACIÓN	Pk2jm6MP8Q4FQJJZRRTHBNMQA26B8	PÁGINA	1835/3256	



APELLIDOS Y NOMBRE / RAZÓN SOCIAL

MARTINEZ MARTINEZ JOSE

NIF

****8360*

EXPEDIENTE

1082527

ANUALIDAD DE PAGO

1ª

IMPORTE POR ANUALIDAD

	2023	2024	2025	2026	2027
IMPORTE MÁXIMO SUBVENCIONABLE	2.511,85 €	2.511,85 €	2.511,85 €	2.511,85 €	2.511,85 €
IMPORTE MEDIO DE TRANSFERENCIA (€/ha)	234,31 €	234,31 €	234,31 €	234,31 €	234,31 €

RESUMEN DE UNIDADES

Cód	GRUPO DE PAGO	Sup. Dec. Admisible (ha)	Sup. Comprometida (ha)	Sup. ajustada compromiso (1) (ha)	% sobredec.	Sup. Propuesta (ha)	Importe Declarado	Importe Topado	Importe Propuesto	Importe tras sobredec.
429	OLIVAR	6,12		6,12	0,00	6,12	1.517,15	1.517,15	1.517,15	1.517,15
432	FRUTALES SECANO	4,60		4,60	0,00	4,60	994,70	994,70	994,70	994,70
TOTAL		10,72	10,72	10,72		10,72	2.511,85	2.511,85	2.511,85	2.511,85

APLICACIÓN DE REDUCCIONES Y PENALIZACIONES

GRUPO DE PAGO	Importe Calculado	Importe prereduc.	Criterios de subvencionabilidad y compromisos	Presentación tardía	Omisión declaración	Condicionalidad	IMPORTE (Euros)
							PROPUESTO
FRUTALES SECANO	994,70	994,70	0,00	0,00	0,00	0,00	994,70
OLIVAR	1.517,15	1.517,15	0,00	0,00	0,00	0,00	1.517,15
TOTAL	2.511,85	2.511,85					2.511,85

RESUMEN DE PAGOS

PROPUESTO	IMPORTE (Euros)			
	PROPUESTO	FEADER (Eje 2)	MAPA	CAPADR
PROPUESTO	2.511,85	2.135,08	246,41	130,36

RECINTOS PROPUESTOS

REF.	REFERENCIA SIGPAC	CULTIVO DESCRIPCIÓN CULTIVO	S/R G.PAGO	PEND. MEDIA (%)	SUP. DEC. ADMISIBLE (ha)	SUP. COMPROM. (ha)	SUP. AJUSTADA COMPR.(1) (ha)	SUP. CONV. SIGPAC (ha)	SUP. CERTIF. (ha)	SUP. CAMPO (ha)	SUP. CAMPO DETER. CULT. DECLARADO (ha)	SUP. DEC. REDUCIDA (ha)	SUP. PROPUESTA (ha)
170000004690213	18-046-011-00093-001	101010 OLIVAR-PICUAL	S 429	4,80	1,68	1,68	1,68	1,68	1,68	1,68	1,68	1,68	1,68
170000004690214	18-046-011-00093-003	101010 OLIVAR-PICUAL	S 429	6,30	0,89	0,89	0,89	0,89	0,89	0,89	0,89	0,89	0,89
170000004690215	18-046-011-00302-001	101010 OLIVAR-PICUAL	S 429	4,50	3,55	3,55	3,55	3,55	3,55	3,55	3,55	3,55	3,55
170000004690216	18-046-011-00060-001	104010 ALMENDROS-DESMAYO ROJO	S 432	6,10	1,19	1,19	1,19	1,19	1,19	1,19	1,19	1,19	1,19
170000004690217	18-046-011-00062-002	104010 ALMENDROS-DESMAYO ROJO	S 432	5,50	0,68	0,68	0,68	0,68	0,68	0,68	0,68	0,68	0,68
170000004690218	18-046-011-00072-001	104010 ALMENDROS-DESMAYO ROJO	S 432	3,00	0,74	0,74	0,74	0,74	0,74	0,74	0,74	0,74	0,74
170000004690219	18-046-011-00195-001	104010 ALMENDROS-DESMAYO ROJO	S 432	7,10	1,99	1,99	1,99	1,99	1,99	1,99	1,99	1,99	1,99

(1) Superficie declarada admisible ajustada con la superficie comprometida.
(2) Factor de penalización valorando el alcance para el tipo de compromiso.

Puede verificar la integridad de una copia de este documento mediante la lectura del código QR adjunto o mediante el acceso a la dirección <https://ws050.juntadeandalucia.es/verificarFirma> indicando el código de VERIFICACIÓN

FIRMADO POR	JUAN JOSE SOLER GARCIA	FECHA	03/07/2024	
	ROCIO GUIJARRO MILLAN			
VERIFICACIÓN	Pk2jm6MP8Q4FQJJZRRTHBNMQA26B8	PÁGINA	1836/3256	



APELLIDOS Y NOMBRE / RAZÓN SOCIAL

MARTINEZ MARTINEZ JOSE ANTONIO

NIF
***0505*

EXPEDIENTE
1145876

ANUALIDAD DE PAGO
1ª

IMPORTE POR ANUALIDAD

	2023	2024	2025	2026	2027
IMPORTE MÁXIMO SUBVENCIONABLE	1.351,50 €	1.351,50 €	1.351,50 €	1.351,50 €	1.351,50 €
IMPORTE MEDIO DE TRANSFERENCIA (€/ha)	216,24 €	216,24 €	216,24 €	216,24 €	216,24 €

RESUMEN DE UNIDADES

Cód	GRUPO DE PAGO	Sup. Dec. Admisible (ha)	Sup. Comprometida (ha)	Sup. ajustada compromiso (1) (ha)	% sobredec.	Sup. Propuesta (ha)	Importe Declarado	Importe Topado	Importe Propuesto	Importe tras sobredec.
432	FRUTALES SECANO	6,25		6,25	0,00	6,25	1.351,50	1.351,50	1.351,50	1.351,50
TOTAL		6,25	6,25	6,25		6,25	1.351,50	1.351,50	1.351,50	1.351,50

APLICACIÓN DE REDUCCIONES Y PENALIZACIONES

GRUPO DE PAGO	Importe Calculado	Importe prereduc.	Criterios de subvencionabilidad y compromisos	Presentación tardía	Omisión declaración	Condicionalidad	IMPORTE (Euros) PROPUESTO
FRUTALES SECANO	1.351,50	1.351,50	0,00	0,00	0,00	0,00	1.351,50
TOTAL	1.351,50	1.351,50					1.351,50

RESUMEN DE PAGOS

	IMPORTE (Euros)			
	PROPUESTO	FEADER (Eje 2)	MAPA	CAPADR
PROPUESTO	1.351,50	1.148,78	132,58	70,14

RECINTOS PROPUESTOS

REF.	REFERENCIA SIGPAC	CULTIVO	DESCRIPCIÓN CULTIVO	S/R	G.PAGO	PEND. MEDIA (%)	SUP. DEC. ADMISIBLE (ha)	SUP. COMPROM. (ha)	SUP. AJUSTADA COMPR.(1) (ha)	SUP. CONV. SIGPAC (ha)	SUP. CERTIE. (ha)	SUP. CAMPO (ha)	SUP. CAMPO DETER. CULT. DECLARADO (ha)	SUP. DEC. REDUCIDA (ha)	SUP. PROPUESTA (ha)
1700000006860027	18-065-501-00122-001	104022	ALMENDROS-LARGUETA	S	432	9,00	1,62	1,62	1,62		1,62			1,62	1,62
1700000006860028	18-065-501-00637-001	104022	ALMENDROS-LARGUETA	S	432	18,10	1,49	1,49	1,49		1,49			1,49	1,49
1700000006860031	18-065-501-00183-001	104022	ALMENDROS-LARGUETA	S	432	2,20	3,14	3,14	3,14		3,14			3,14	3,14

(1) Superficie declarada admisible ajustada con la superficie comprometida.
(2) Factor de penalización valorando el alcance para el tipo de compromiso.

Puede verificar la integridad de una copia de este documento mediante la lectura del código QR adjunto o mediante el acceso a la dirección <https://ws050.juntadeandalucia.es/verificarFirma> indicando el código de VERIFICACIÓN

FIRMADO POR	JUAN JOSE SOLER GARCIA	FECHA	03/07/2024	
	ROCIO GUIJARRO MILLAN			
VERIFICACIÓN	Pk2jm6MP8Q4FQJJZRRTHBNMQA26B8	PÁGINA	1837/3256	



<u>APELLIDOS Y NOMBRE / RAZÓN SOCIAL</u>	<u>NIF</u>	<u>EXPEDIENTE</u>	<u>ANUALIDAD DE PAGO</u>		
MARTINEZ MARTINEZ JUAN PEDRO	***9419*	1002547	1ª		
IMPORTE POR ANUALIDAD					
	2023	2024	2025	2026	2027
IMPORTE MÁXIMO SUBVENCIONABLE	7.695,53 €	7.695,53 €	7.695,53 €	7.695,53 €	7.695,53 €
IMPORTE MEDIO DE TRANSFERENCIA (€/ha)	243,45 €	243,45 €	243,45 €	243,45 €	243,45 €

<u>RESUMEN DE UNIDADES</u>										
<u>Cód</u>	<u>GRUPO DE PAGO</u>	<u>Sup. Dec. Admisible (ha)</u>	<u>Sup. Comprometida (ha)</u>	<u>Sup. ajustada compromiso (1) (ha)</u>	<u>% sobredec.</u>	<u>Sup. Propuesta (ha)</u>	<u>Importe Declarado</u>	<u>Importe Topado</u>	<u>Importe Propuesto</u>	<u>Importe tras sobredec.</u>
429	OLIVAR	9,47		9,47	0,00	9,47	2.347,61	2.347,61	2.347,61	2.347,61
432	FRUTALES SECANO	17,94		17,94	0,00	17,94	3.879,35	3.879,35	3.879,35	3.879,35
433	FRUTALES REGADÍO	4,20		4,20	0,00	4,20	1.468,57	1.468,57	1.468,57	1.468,57
TOTAL		31,61	31,61	31,61		31,61	7.695,53	7.695,53	7.695,53	7.695,53

<u>APLICACIÓN DE REDUCCIONES Y PENALIZACIONES</u>										
<u>GRUPO DE PAGO</u>	<u>Importe Calculado</u>	<u>Importe prereduc.</u>	<u>Criterios de subvencionabilidad y compromisos</u>	<u>Presentación tardía</u>	<u>Omisión declaración</u>	<u>Condicionalidad</u>	<u>IMPORTE (Euros) PROPUESTO</u>			
FRUTALES REGADÍO	1.468,57	1.468,57	0,00	0,00	0,00	0,00	1.468,57			
FRUTALES SECANO	3.879,35	3.879,35	0,00	0,00	0,00	0,00	3.879,35			
OLIVAR	2.347,61	2.347,61	0,00	0,00	0,00	0,00	2.347,61			
TOTAL	7.695,53	7.695,53					7.695,53			


<u>RESUMEN DE PAGOS</u>					<u>IMPORTE (Euros)</u>				
					<u>PROPUESTO</u>	<u>FEADER (Eje 2)</u>	<u>MAPA</u>	<u>CAPADR</u>	
					PROPUESTO	7.695,53	6.541,20	754,93	399,40

<u>RECINTOS PROPUESTOS</u>													
<u>REF.</u>	<u>REFERENCIA SIGPAC</u>	<u>CULTIVO DESCRIPCIÓN CULTIVO</u>	<u>S/R G.PAGO</u>	<u>PEND. MEDIA (%)</u>	<u>SUP. DEC. ADMISIBLE (ha)</u>	<u>SUP. COMPROM. (ha)</u>	<u>SUP. AJUSTADA COMPROM. (ha)</u>	<u>SUP. CONV. SIGPAC (ha)</u>	<u>SUP. CERTIF. (ha)</u>	<u>SUP. CAMPO (ha)</u>	<u>SUP. CAMPO DETER. CULT. DECLARADO (ha)</u>	<u>SUP. DEC. REDUCIDA (ha)</u>	<u>SUP. PROPUESTA (ha)</u>
-883865	18-024-010-00485-007	101010 OLIVAR-PICUAL	S 429	11,10	0,01	0,01	0,01		0,01			0,01	0,01
4070906	18-024-010-00088-003	101010 OLIVAR-PICUAL	S 429	3,40	2,42	2,42	2,42		2,42			2,42	2,42
1700000005540470	18-024-010-00116-004	101010 OLIVAR-PICUAL	S 429	6,60	0,16	0,16	0,16		0,16			0,16	0,16
1700000005540471	18-024-010-00116-011	101010 OLIVAR-PICUAL	S 429	10,30	0,13	0,13	0,13		0,13			0,13	0,13
1700000005540472	18-024-010-00487-004	101010 OLIVAR-PICUAL	S 429	13,10	0,02	0,02	0,02		0,02			0,02	0,02
1700000005540473	18-024-010-00487-002	101010 OLIVAR-PICUAL	S 429	5,10	1,33	1,33	1,33		1,33			1,33	1,33
1700000005540474	18-024-010-00117-002	101010 OLIVAR-PICUAL	S 429	10,80	0,30	0,30	0,30		0,30			0,30	0,30
1700000005540475	18-024-010-00117-004	101010 OLIVAR-PICUAL	S 429	7,60	0,13	0,13	0,13		0,13			0,13	0,13
1700000005540477	18-024-010-00486-001	101010 OLIVAR-PICUAL	S 429	3,70	1,76	1,76	1,76		1,76			1,76	1,76
1700000005540479	18-024-010-00485-003	101010 OLIVAR-PICUAL	S 429	5,80	0,61	0,61	0,61		0,61			0,61	0,61
1700000005540481	18-024-010-00029-001	101010 OLIVAR-PICUAL	S 429	4,70	0,84	0,84	0,84		0,84			0,84	0,84
1700000005540482	18-057-046-00258-001	101010 OLIVAR-PICUAL	S 429	3,30	0,53	0,53	0,53		0,53			0,53	0,53
1700000005540483	18-024-010-00485-001	101010 OLIVAR-PICUAL	S 429	3,40	1,16	1,16	1,16		1,16			1,16	1,16
1700000005540486	18-057-046-00083-001	101010 OLIVAR-PICUAL	S 429	4,30	0,07	0,07	0,07		0,07			0,07	0,07
-10255	18-024-010-00045-004	104022 ALMENDROS-LARGUETA	S 432	2,80	0,07	0,07	0,07		0,07			0,07	0,07
4774252	18-024-010-00076-002	104020 ALMENDROS-GUARA	S 432	5,30	0,51	0,51	0,51		0,51			0,51	0,51
4774253	18-024-010-00077-003	104026 ALMENDROS-MARTA	S 432	10,90	0,06	0,06	0,06		0,06			0,06	0,06
4774254	18-024-010-00077-001	104026 ALMENDROS-MARTA	S 432	5,90	0,50	0,50	0,50		0,50			0,50	0,50
1700000005540487	18-024-010-00002-002	104014 ALMENDROS-FERRAGNES	S 432	8,10	0,20	0,20	0,20		0,20			0,20	0,20
1700000005540488	18-024-010-00032-001	104022 ALMENDROS-LARGUETA	S 432	3,50	1,13	1,13	1,13		1,13			1,13	1,13
1700000005540489	18-024-010-00045-001	104022 ALMENDROS-LARGUETA	S 432	3,70	7,05	7,05	7,05		7,05			7,05	7,05
1700000005540490	18-024-010-00116-005	104027 ALMENDROS-MASBOVERA	S 432	4,00	4,87	4,87	4,87		4,87			4,87	4,87
1700000005540491	18-024-010-00116-010	104027 ALMENDROS-MASBOVERA	S 432	6,40	1,52	1,52	1,52		1,52			1,52	1,52
1700000005540494	18-057-046-00240-001	104022 ALMENDROS-LARGUETA	S 432	3,60	2,03	2,03	2,03		2,03			2,03	2,03
1700000005540492	18-024-010-00153-001	104026 ALMENDROS-MARTA	R 433	3,00	2,54	2,54	2,54		2,54			2,54	2,54
1700000005540493	18-024-010-00172-002	104026 ALMENDROS-MARTA	R 433	2,60	1,66	1,66	1,66		1,66			1,66	1,66

(1) Superficie declarada admisible ajustada con la superficie comprometida.
 (2) Factor de penalización valorando el alcance para el tipo de compromiso.

Puede verificar la integridad de una copia de este documento mediante la lectura del código QR adjunto o mediante el acceso a la dirección <https://ws050.juntadeandalucia.es/verificarFirma> indicando el código de VERIFICACIÓN

FIRMADO POR	JUAN JOSE SOLER GARCIA	FECHA	03/07/2024
	ROCIO GUIJARRO MILLAN		
VERIFICACIÓN	Pk2jm6MP8Q4FQJJZRRTHBNMQA26B8	PÁGINA	1838/3256



Es copia auténtica de documento electrónico



INCIDENCIAS

INCIDENCIA DESCRIPCIÓN

- 100402 Recinto solicitado no forma parte de ningún organismo de control autorizado para la producción ecológica en Andalucía o fecha de inscripción posterior al plazo establecido (Anexo I. Criterios de Subvencionabilidad. Orden 28 de marzo de 2023).
Ref:170000005540485 Recinto:18-024-010-00487-00001 Cultivo:20000 BARBECHO TRADICIONAL-SIN VARIEDAD Secano
- 100424 Solicita recinto que no está comprometido para la operación.
Ref:170000005540485 Recinto:18-024-010-00487-00001 Cultivo:20000 BARBECHO TRADICIONAL-SIN VARIEDAD Secano

(1) Superficie declarada admisible ajustada con la superficie comprometida.
(2) Factor de penalización valorando el alcance para el tipo de compromiso.

Puede verificar la integridad de una copia de este documento mediante la lectura del código QR adjunto o mediante el acceso a la dirección <https://ws050.juntadeandalucia.es/verificarFirma> indicando el código de VERIFICACIÓN

FIRMADO POR	JUAN JOSE SOLER GARCIA	FECHA	03/07/2024	
	ROCIO GUIJARRO MILLAN			
VERIFICACIÓN	Pk2jm6MP8Q4FQJJZRRTHBNMQA26B8	PÁGINA	1839/3256	



APELLIDOS Y NOMBRE / RAZÓN SOCIAL

MARTINEZ MARTINEZ MARIA FRANCISCA

NIF
****6521*

EXPEDIENTE
1002093

ANUALIDAD DE PAGO
1ª

IMPORTE POR ANUALIDAD

	2023	2024	2025	2026	2027
IMPORTE MÁXIMO SUBVENCIONABLE	633,58 €	633,58 €	633,58 €	633,58 €	633,58 €
IMPORTE MEDIO DE TRANSFERENCIA (€/ha)	216,24 €	216,24 €	216,24 €	216,24 €	216,24 €

RESUMEN DE UNIDADES

Cód	GRUPO DE PAGO	Sup. Dec. Admisible (ha)	Sup. Comprometida (ha)	Sup. ajustada compromiso (1) (ha)	% sobredec.	Sup. Propuesta (ha)	Importe Declarado	Importe Topado	Importe Propuesto	Importe tras sobredec.
432	FRUTALES SECANO	2,93		2,93	0,00	2,93	633,58	633,58	633,58	633,58
TOTAL		2,93	2,93	2,93		2,93	633,58	633,58	633,58	633,58

APLICACIÓN DE REDUCCIONES Y PENALIZACIONES

GRUPO DE PAGO	Importe Calculado	Importe prereduc.	Criterios de subvencionabilidad y compromisos	Presentación tardía	Omisión declaración	Condicionality	IMPORTE (Euros) PROPUESTO
FRUTALES SECANO	633,58	633,58	0,00	0,00	0,00	0,00	633,58
TOTAL	633,58	633,58					633,58

RESUMEN DE PAGOS

	IMPORTE (Euros)		
	PROPUESTO	FEADER (Eje 2)	MAPA
PROPUESTO	633,58	538,54	62,15
			CAPADR 32,89

RECINTOS PROPUESTOS

REF.	REFERENCIA SIGPAC	CULTIVO	DESCRIPCIÓN CULTIVO	S/R	G.PAGO	PEND. MEDIA (%)	SUP. DEC. ADMISIBLE (ha)	SUP. COMPROM. (ha)	SUP. AJUSTADA COMPR.(1) (ha)	SUP. CONV. SIGPAC (ha)	SUP. CERTIE. (ha)	SUP. CAMPO (ha)	SUP. CAMPO DETER. CULT. DECLARADO (ha)	SUP. DEC. REDUCIDA (ha)	SUP. PROPUESTA (ha)
1700000005135778	18-080-006-00339-001	104057	ALMENDROS-AVIJOR	S	432	2,50	1,80	1,80	1,80		1,80			1,80	1,80
1700000005135779	18-080-005-00145-001	104007	ALMENDROS-COMUNA	S	432	2,30	1,13	1,13	1,13		1,13			1,13	1,13

(1) Superficie declarada admisible ajustada con la superficie comprometida.
(2) Factor de penalización valorando el alcance para el tipo de compromiso.

Puede verificar la integridad de una copia de este documento mediante la lectura del código QR adjunto o mediante el acceso a la dirección <https://ws050.juntadeandalucia.es/verificarFirma> indicando el código de VERIFICACIÓN

FIRMADO POR	JUAN JOSE SOLER GARCIA	FECHA	03/07/2024	
	ROCIO GUIJARRO MILLAN			
VERIFICACIÓN	Pk2jm6MP8Q4FQJJZRRTHBNMQA26B8	PÁGINA	1840/3256	



APELLIDOS Y NOMBRE / RAZÓN SOCIAL

MARTINEZ MARTINEZ MARIO

NIF
****5424*

EXPEDIENTE
1025426

ANUALIDAD DE PAGO

1ª

IMPORTE POR ANUALIDAD

	2023	2024	2025	2026	2027
IMPORTE MÁXIMO SUBVENCIONABLE	2.272,68 €	2.272,68 €	2.272,68 €	2.272,68 €	2.272,68 €
IMPORTE MEDIO DE TRANSFERENCIA (€/ha)	216,24 €	216,24 €	216,24 €	216,24 €	216,24 €

RESUMEN DE UNIDADES

Cód	GRUPO DE PAGO	Sup. Dec. Admisible (ha)	Sup. Comprometida (ha)	Sup. ajustada compromiso (I) (ha)	% sobredec.	Sup. Propuesta (ha)	Importe Declarado	Importe Topado	Importe Propuesto	Importe tras sobredec.
432	FRUTALES SECANO	10,54		10,51	0,00	10,51	2.272,68	2.272,68	2.272,68	2.272,68
TOTAL		10,54	10,51	10,51		10,51	2.272,68	2.272,68	2.272,68	2.272,68

APLICACIÓN DE REDUCCIONES Y PENALIZACIONES

GRUPO DE PAGO	Importe Calculado	Importe prereduc.	Criterios de subvencionabilidad y compromisos	Presentación tardía	Omisión declaración	Condicionalidad	IMPORTE (Euros) PROPUESTO
FRUTALES SECANO	2.272,68	2.272,68	0,00	0,00	1,00	0,00	2.249,95
TOTAL	2.272,68	2.272,68					2.249,95

RESUMEN DE PAGOS

	IMPORTE (Euros)			
	PROPUESTO	FEADER (Eje 2)	MAPA	CAPADR
PROPUESTO	2.249,95	1.912,46	220,72	116,77

RECINTOS PROPUESTOS

REF.	REFERENCIA SIGPAC	CULTIVO DESCRIPCIÓN CULTIVO	S/R	G.PAGO	PEND. MEDIA (%)	SUP. DEC. ADMISIBLE (ha)	SUP. COMPROM. (ha)	SUP. AJUSTADA COMPR.(I) (ha)	SUP. CONV. SIGPAC (ha)	SUP. CERTIE. (ha)	SUP. CAMPO (ha)	SUP. CAMPO DETER. CULT. DECLARADO (ha)	SUP. DEC. REDUCIDA (ha)	SUP. PROPUESTA (ha)
-525177	18-057-046-00051-001	104013 ALMENDROS-FERRADUEL	S	432	3,30	0,79	0,79	0,79		0,79			0,79	0,79
4229899	18-057-046-00066-001	104057 ALMENDROS-AVIJOR	S	432	3,40	0,63	0,63	0,63		0,63			0,63	0,63
1700000003054275	18-024-009-00108-003	104013 ALMENDROS-FERRADUEL	S	432	6,00	0,14	0,14	0,14		0,14			0,14	0,14
1700000003054276	18-024-009-00369-003	104013 ALMENDROS-FERRADUEL	S	432	6,00	0,03	0,03	0,03		0,03			0,03	0,03
1700000003054277	18-057-046-00060-001	104013 ALMENDROS-FERRADUEL	S	432	3,40	1,79	1,79	1,79		1,79			1,79	1,79
1700000003054278	18-057-046-00067-001	104057 ALMENDROS-AVIJOR	S	432	3,30	0,50	0,50	0,50		0,50			0,50	0,50
1700000003054279	18-057-046-00084-001	104020 ALMENDROS-GUARA	S	432	3,70	0,64	0,64	0,64		0,64			0,64	0,64
1700000003054280	18-057-046-00085-001	104020 ALMENDROS-GUARA	S	432	2,80	1,50	1,50	1,50		1,50			1,50	1,50
1700000003054284	18-057-046-00050-001	104020 ALMENDROS-GUARA	S	432	3,10	2,67	2,67	2,67		2,67			2,67	2,67
1700000003054285	18-057-046-00055-001	104013 ALMENDROS-FERRADUEL	S	432	2,80	0,75	0,75	0,75		0,75			0,75	0,75
1700000003054286	18-057-046-00040-001	104014 ALMENDROS-FERRAGNES	S	432	2,90	0,37	0,37	0,37		0,37			0,37	0,37
1700000003054287	18-057-046-00041-001	104014 ALMENDROS-FERRAGNES	S	432	3,20	0,73	0,70	0,70		0,70			0,70	0,70

INCIDENCIAS

INCIDENCIA DESCRIPCIÓN

256 Solicitud con recintos no declarados en campaña actual con una reducción por omisión de superficie superior al 3%
CÓDIGO PARA EL PORCENTAJE DE REDUCCIÓN POR OMISIÓN QUE CORRESPONDE A LA SOLICITUD:1

(1) Superficie declarada admisible ajustada con la superficie comprometida.
(2) Factor de penalización valorando el alcance para el tipo de compromiso.

Puede verificar la integridad de una copia de este documento mediante la lectura del código QR adjunto o mediante el acceso a la dirección <https://ws050.juntadeandalucia.es/verificarFirma> indicando el código de VERIFICACIÓN

FIRMADO POR	JUAN JOSE SOLER GARCIA	FECHA	03/07/2024	
	ROCIO GUIJARRO MILLAN			
VERIFICACIÓN	Pk2jm6MP8Q4FQJJZRRTHBNMQA26B8	PÁGINA	1841/3256	



<u>APELLIDOS Y NOMBRE / RAZÓN SOCIAL</u>	<u>NIF</u>	<u>EXPEDIENTE</u>	<u>ANUALIDAD DE PAGO</u>
MARTINEZ MARTINEZ ROSA MARIA	****4772*	1232875	

RESUMEN DE PAGOS

	<u>IMPORTE (Euros)</u>			
	<u>PROPUESTO</u>	<u>FEADER (Eje 2)</u>	<u>MAPA</u>	<u>CAPADR</u>
PROPUESTO	0,00	0,00	0,00	0,00

INCIDENCIAS

INCIDENCIA DESCRIPCIÓN

- 242 Recinto pendiente de acreditación de titularidad.
 Ref:1700000006760261 Recinto:18-030-016-00380-00002 Cultivo:101010 OLIVAR-PICUAL Secano
 Ref:1700000006760258 Recinto:18-030-016-00380-00004 Cultivo:101010 OLIVAR-PICUAL Secano
 Ref:1700000006760265 Recinto:18-030-016-00380-00005 Cultivo:101010 OLIVAR-PICUAL Secano
 Ref:1700000006760262 Recinto:18-030-016-00428-00005 Cultivo:101010 OLIVAR-PICUAL Secano
 Ref:5122389 Recinto:18-030-016-00428-00008 Cultivo:20000 BARBECHO TRADICIONAL-SIN VARIEDAD Secano
- 3790 Recinto declarado inactivo
 Ref:6906810 Recinto:18-030-016-00428-00001 Cultivo: -
 Ref:6906811 Recinto:18-030-016-00428-00002 Cultivo: -
 Ref:6906812 Recinto:18-030-016-00428-00003 Cultivo: -
 Ref:6906813 Recinto:18-030-016-00428-00004 Cultivo: -
 Ref:6906814 Recinto:18-030-016-00428-00006 Cultivo: -
 Ref:6906815 Recinto:18-030-016-00428-00007 Cultivo: -
- 100424 Solicita recinto que no está comprometido para la operación.
 Ref:1700000006760261 Recinto:18-030-016-00380-00002 Cultivo:101010 OLIVAR-PICUAL Secano
 Ref:1700000006760258 Recinto:18-030-016-00380-00004 Cultivo:101010 OLIVAR-PICUAL Secano
 Ref:1700000006760265 Recinto:18-030-016-00380-00005 Cultivo:101010 OLIVAR-PICUAL Secano
 Ref:6906810 Recinto:18-030-016-00428-00001 Cultivo:101010 OLIVAR-PICUAL Secano
 Ref:6906811 Recinto:18-030-016-00428-00002 Cultivo:101010 OLIVAR-PICUAL Secano
 Ref:6906812 Recinto:18-030-016-00428-00003 Cultivo:101010 OLIVAR-PICUAL Secano
 Ref:6906813 Recinto:18-030-016-00428-00004 Cultivo:101010 OLIVAR-PICUAL Secano
 Ref:1700000006760262 Recinto:18-030-016-00428-00005 Cultivo:101010 OLIVAR-PICUAL Secano
 Ref:6906814 Recinto:18-030-016-00428-00006 Cultivo:101010 OLIVAR-PICUAL Secano
 Ref:6906815 Recinto:18-030-016-00428-00007 Cultivo:101010 OLIVAR-PICUAL Secano
 Ref:5122389 Recinto:18-030-016-00428-00008 Cultivo:20000 BARBECHO TRADICIONAL-SIN VARIEDAD Secano
 Ref:6906824 Recinto:18-030-016-00429-00001 Cultivo:101010 OLIVAR-PICUAL Secano
- 101008 Expediente sin compromisos vigentes.
 Operación:6503.2

(1) Superficie declarada admisible ajustada con la superficie comprometida.
 (2) Factor de penalización valorando el alcance para el tipo de compromiso.

Puede verificar la integridad de una copia de este documento mediante la lectura del código QR adjunto o mediante el acceso a la dirección https://ws050.juntadeandalucia.es/verificarFirma indicando el código de VERIFICACIÓN				
FIRMADO POR	JUAN JOSE SOLER GARCIA	FECHA	03/07/2024	
	ROCIO GUIJARRO MILLAN			
VERIFICACIÓN	Pk2jm6MP8Q4FQJJZRRTHBNMQA26B8	PÁGINA	1842/3256	



<u>APELLIDOS Y NOMBRE / RAZÓN SOCIAL</u>	<u>NIF</u>	<u>EXPEDIENTE</u>	<u>ANUALIDAD DE PAGO</u>
MARTINEZ MARTINEZ SERAFIN	***9188*	1259432	

RESUMEN DE PAGOS

	<u>IMPORTE (Euros)</u>			
	<u>PROPUESTO</u>	<u>FEADER (Eje 2)</u>	<u>MAPA</u>	<u>CAPADR</u>
PROPUESTO	0,00	0,00	0,00	0,00

INCIDENCIAS

INCIDENCIA DESCRIPCIÓN

- 7162 Se advierte que en el impreso DATOS DE RECINTOS no está consignada la operación solicitada en el impreso SOLICITA LINEAS DE AYUDA DE DESARROLLO RURAL.
- 101008 Expediente sin compromisos vigentes.
Operación:6503.2

(1) Superficie declarada admisible ajustada con la superficie comprometida.
(2) Factor de penalización valorando el alcance para el tipo de compromiso.

Puede verificar la integridad de una copia de este documento mediante la lectura del código QR adjunto o mediante el acceso a la dirección https://ws050.juntadeandalucia.es/verificarFirma indicando el código de VERIFICACIÓN				
FIRMADO POR	JUAN JOSE SOLER GARCIA	FECHA	03/07/2024	
	ROCIO GUIJARRO MILLAN			
VERIFICACIÓN	Pk2jm6MP8Q4FQJJZRRTHBNMQA26B8	PÁGINA	1843/3256	



APELLIDOS Y NOMBRE / RAZÓN SOCIAL

MARTINEZ MATEOS DOLORES

NIF

***0764*

EXPEDIENTE

1273022

ANUALIDAD DE PAGO

1ª

IMPORTE POR ANUALIDAD

	2023	2024	2025	2026	2027
IMPORTE MÁXIMO SUBVENCIONABLE	9.530,64 €	9.530,64 €	9.530,64 €	9.530,64 €	9.530,64 €
IMPORTE MEDIO DE TRANSFERENCIA (€/ha)	220,67 €	220,67 €	220,67 €	220,67 €	220,67 €

RESUMEN DE UNIDADES

Cód	GRUPO DE PAGO	Sup. Dec. Admisible (ha)	Sup. Comprometida (ha)	Sup. ajustada compromiso (I) (ha)	% sobredec.	Sup. Propuesta (ha)	Importe Declarado	Importe Topado	Importe Propuesto	Importe tras sobredec.
429	OLIVAR	6,04		6,04	0,00	6,04	1.497,32	1.497,32	1.497,32	1.497,32
432	FRUTALES SECANO	37,15		37,15	0,00	37,15	8.033,32	8.033,32	8.033,32	8.033,32
TOTAL		43,19	43,19	43,19		43,19	9.530,64	9.530,64	9.530,64	9.530,64

APLICACIÓN DE REDUCCIONES Y PENALIZACIONES

GRUPO DE PAGO	Importe Calculado	Importe prereduc.	Criterios de subvencionabilidad y compromisos			Presentación tardía	Omisión declaración	Condicionalidad	IMPORTE (Euros)	
			subvencionabilidad	Presentación	Omisión				PROPUESTO	PROPUESTO
FRUTALES SECANO	8.033,32	8.033,32	0,00	0,00	0,00	0,00	0,00	0,00	8.033,32	
OLIVAR	1.497,32	1.497,32	0,00	0,00	0,00	0,00	0,00	0,00	1.497,32	
TOTAL	9.530,64	9.530,64							9.530,64	

RESUMEN DE PAGOS

PROPUESTO	IMPORTE (Euros)			
	PROPUESTO	FEADER (Eje 2)	MAPA	CAPADR
PROPUESTO	9.530,64	8.101,04	934,96	494,64

RECINTOS PROPUESTOS

REF.	REFERENCIA SIGPAC	CULTIVO DESCRIPCIÓN CULTIVO	S/R G.PAGO	PEND. MEDIA (%)	SUP. DEC. ADMISIBLE (ha)	SUP. COMPROM. (ha)	SUP. AJUSTADA COMPR.(I) (ha)	SUP. CONV. SIGPAC (ha)	SUP. CERTIF. (ha)	SUP. CAMPO (ha)	SUP. CAMPO DETER. CULT. DECLARADO (ha)	SUP. DEC. REDUCIDA (ha)	SUP. PROPUESTA (ha)
1700000006513713	18-054-005-00078-004	101010 OLIVAR-PICUAL	S	429	69,40	0,04	0,04	0,04	0,04	0,04	0,04	0,04	0,04
1700000006513715	18-054-005-00788-002	101010 OLIVAR-PICUAL	S	429	17,20	0,33	0,33	0,33	0,33	0,33	0,33	0,33	0,33
1700000006513716	18-047-008-00034-003	101010 OLIVAR-PICUAL	S	429	1,10	3,32	3,32	3,32	3,32	3,32	3,32	3,32	3,32
1700000006513717	18-030-001-00298-003	101010 OLIVAR-PICUAL	S	429	2,40	1,79	1,79	1,79	1,79	1,79	1,79	1,79	1,79
1700000006513718	18-054-005-00767-002	101010 OLIVAR-PICUAL	S	429	3,10	0,22	0,22	0,22	0,22	0,22	0,22	0,22	0,22
1700000006513719	18-054-005-00774-001	101010 OLIVAR-PICUAL	S	429	2,60	0,25	0,25	0,25	0,25	0,25	0,25	0,25	0,25
1700000006513720	18-054-005-00885-002	101010 OLIVAR-PICUAL	S	429	2,30	0,09	0,09	0,09	0,09	0,09	0,09	0,09	0,09
-1078604	18-054-005-00788-001	104022 ALMENDROS-LARGUETA	S	432	17,20	6,13	6,13	6,13	6,13	6,13	6,13	6,13	6,13
-536372	18-054-003-00006-005	104012 ALMENDROS-FELISIA	S	432	1,40	0,28	0,28	0,28	0,28	0,28	0,28	0,28	0,28
1700000006513722	18-030-001-00298-002	104020 ALMENDROS-GUARA	S	432	2,70	2,34	2,34	2,34	2,34	2,34	2,34	2,34	2,34
1700000006513723	18-054-005-00774-002	104020 ALMENDROS-GUARA	S	432	6,30	0,14	0,14	0,14	0,14	0,14	0,14	0,14	0,14
1700000006513725	18-054-003-00006-002	104012 ALMENDROS-FELISIA	S	432	1,90	22,16	22,16	22,16	22,16	22,16	22,16	22,16	22,16
1700000006513726	18-054-005-00776-001	104022 ALMENDROS-LARGUETA	S	432	7,50	2,43	2,43	2,43	2,43	2,43	2,43	2,43	2,43
1700000006513727	18-054-005-00770-001	104022 ALMENDROS-LARGUETA	S	432	11,50	0,56	0,56	0,56	0,56	0,56	0,56	0,56	0,56
1700000006513729	18-047-008-00224-001	104012 ALMENDROS-FELISIA	S	432	0,90	1,80	1,80	1,80	1,80	1,80	1,80	1,80	1,80
1700000006513730	18-047-008-00002-001	104020 ALMENDROS-GUARA	S	432	3,80	1,31	1,31	1,31	1,31	1,31	1,31	1,31	1,31

INCIDENCIAS

INCIDENCIA DESCRIPCIÓN

- 100402 Recinto solicitado no forma parte de ningún organismo de control autorizado para la producción ecológica en Andalucía o fecha de inscripción posterior al plazo establecido (Anexo I. Criterios de Subvencionabilidad. Orden 28 de marzo de 2023).
 Ref:-1078565 Recinto:18-054-003-00006-00001 Cultivo:104012 ALMENDROS-FELISIA Secano
 Ref:1700000006513724 Recinto:18-054-005-00078-00002 Cultivo:104012 ALMENDROS-FELISIA Secano
 Ref:-1565221 Recinto:18-054-005-00788-00006 Cultivo:104020 ALMENDROS-GUARA Secano
- 100424 Solicita recinto que no está comprometido para la operación.
 Ref:-1078565 Recinto:18-054-003-00006-00001 Cultivo:104012 ALMENDROS-FELISIA Secano
 Ref:1700000006513724 Recinto:18-054-005-00078-00002 Cultivo:104012 ALMENDROS-FELISIA Secano
 Ref:-1565221 Recinto:18-054-005-00788-00006 Cultivo:104020 ALMENDROS-GUARA Secano

(1) Superficie declarada admisible ajustada con la superficie comprometida.
 (2) Factor de penalización valorando el alcance para el tipo de compromiso.

Puede verificar la integridad de una copia de este documento mediante la lectura del código QR adjunto o mediante el acceso a la dirección <https://ws050.juntadeandalucia.es/verificarFirma> indicando el código de VERIFICACIÓN

FIRMADO POR	JUAN JOSE SOLER GARCIA	FECHA	03/07/2024
	ROCIO GUIJARRO MILLAN		
VERIFICACIÓN	Pk2jm6MP8Q4FQJJZRRTHBNMQA26B8	PÁGINA	1844/3256





APELLIDOS Y NOMBRE / RAZÓN SOCIAL

MARTINEZ MIRON JOSE LUIS

NIF
***9248*

EXPEDIENTE
1018508

ANUALIDAD DE PAGO

1ª

IMPORTE POR ANUALIDAD

	2023	2024	2025	2026	2027
IMPORTE MÁXIMO SUBVENCIONABLE	8.113,45 €	8.113,45 €	8.113,45 €	8.113,45 €	8.113,45 €
IMPORTE MEDIO DE TRANSFERENCIA (€/ha)	224,62 €	224,62 €	224,62 €	224,62 €	224,62 €

RESUMEN DE UNIDADES

Cód	GRUPO DE PAGO	Sup. Dec. Admisible (ha)	Sup. Comprometida (ha)	Sup. ajustada compromiso (1) (ha)	% sobredec.	Sup. Propuesta (ha)	Importe Declarado	Importe Topado	Importe Propuesto	Importe tras sobredec.
432	FRUTALES SECANO	34,11		33,85	0,00	33,85	7.319,72	7.319,72	7.319,72	7.319,72
433	FRUTALES REGADÍO	3,01		2,27	0,00	2,27	793,73	793,73	793,73	793,73
TOTAL		37,12	36,12	36,12		36,12	8.113,45	8.113,45	8.113,45	8.113,45

APLICACIÓN DE REDUCCIONES Y PENALIZACIONES

GRUPO DE PAGO	Importe Calculado	Importe prereduc.	Criterios de subvencionabilidad y compromisos	Presentación tardía	Omisión declaración	Condicionalidad	IMPORTE (Euros)
							PROPUESTO
FRUTALES REGADÍO	793,73	793,73	0,00	0,00	1,00	0,00	785,79
FRUTALES SECANO	7.319,72	7.319,72	0,00	0,00	1,00	0,00	7.246,52
TOTAL	8.113,45	8.113,45					8.032,31

RESUMEN DE PAGOS

PROPUESTO	IMPORTE (Euros)			
	PROPUESTO	FEADER (Eje 2)	MAPA	CAPADR
PROPUESTO	8.032,31	6.827,46	787,97	416,88

(1) Superficie declarada admisible ajustada con la superficie comprometida.

(2) Factor de penalización valorando el alcance para el tipo de compromiso.

Puede verificar la integridad de una copia de este documento mediante la lectura del código QR adjunto o mediante el acceso a la dirección <https://ws050.juntadeandalucia.es/verificarFirma> indicando el código de VERIFICACIÓN

FIRMADO POR	JUAN JOSE SOLER GARCIA	FECHA	03/07/2024	
	ROCIO GUIJARRO MILLAN			
VERIFICACIÓN	Pk2jm6MP8Q4FQJJZRRTHBNMQA26B8	PÁGINA	1845/3256	



RECINTOS PROPUESTOS

REF.	REFERENCIA SIGPAC	CULTIVO DESCRIPCIÓN CULTIVO	S/R	G.PAGO	PEND. MEDIA (%)	SUP. DEC. ADMISIBLE (ha)	SUP. COMPROM. (ha)	SUP. AJUSTADA COMPR.(1) (ha)	SUP. CONV. SIGPAC (ha)	SUP. CERTIF. (ha)	SUP. CAMPO (ha)	SUP. CAMPO DETER. CULT. DECLARADO (ha)	SUP. DEC. REDUCIDA (ha)	SUP. PROPUESTA (ha)
-1559681	18-057-046-00095-001	104020 ALMENDROS-GUARA	S	432	4,60	0,02	0,01	0,01		0,01			0,01	0,01
-1559657	18-057-046-00097-001	104020 ALMENDROS-GUARA	S	432	3,60	0,02	0,02	0,02		0,02			0,02	0,02
-1103536	18-024-010-00073-002	104020 ALMENDROS-GUARA	S	432	12,80	0,11	0,11	0,11		0,11			0,11	0,11
170000004764010	18-024-012-00127-001	104020 ALMENDROS-GUARA	S	432	3,30	4,35	4,35	4,35		4,35			4,35	4,35
170000004764011	18-024-012-00129-001	104057 ALMENDROS-AVIJOR	S	432	3,30	1,40	1,40	1,40		1,40			1,40	1,40
170000004764012	18-024-012-00155-001	104057 ALMENDROS-AVIJOR	S	432	4,50	1,82	1,82	1,82		1,82			1,82	1,82
170000004764013	18-024-010-00033-001	104020 ALMENDROS-GUARA	S	432	3,40	1,02	1,02	1,02		1,02			1,02	1,02
170000004764014	18-057-046-00241-001	104020 ALMENDROS-GUARA	S	432	3,70	2,10	2,10	2,10		2,10			2,10	2,10
170000004764018	18-057-046-00096-001	104020 ALMENDROS-GUARA	S	432	3,80	2,31	2,31	2,31		2,31			2,31	2,31
170000004764021	18-024-010-00489-001	104022 ALMENDROS-LARGUETA	S	432	3,00	1,91	1,91	1,91		1,91			1,91	1,91
170000004764022	18-024-010-00490-002	104022 ALMENDROS-LARGUETA	S	432	2,60	1,55	1,55	1,55		1,55			1,55	1,55
170000004764025	18-024-012-00157-002	104020 ALMENDROS-GUARA	S	432	7,30	0,43	0,31	0,31		0,43			0,31	0,31
170000004764026	18-024-012-00157-003	104020 ALMENDROS-GUARA	S	432	3,90	0,55	0,43	0,43		0,55			0,43	0,43
170000004764027	18-024-012-09014-004	104020 ALMENDROS-GUARA	S	432	4,40	0,14	0,14	0,14		0,14			0,14	0,14
170000004764028	18-024-012-00126-003	104020 ALMENDROS-GUARA	S	432	7,20	0,03	0,03	0,03		0,03			0,03	0,03
170000004764029	18-024-012-00127-003	104020 ALMENDROS-GUARA	S	432	4,50	0,06	0,06	0,06		0,06			0,06	0,06
170000004764030	18-024-010-00025-002	104020 ALMENDROS-GUARA	S	432	6,10	0,75	0,75	0,75		0,75			0,75	0,75
170000004764031	18-057-046-00079-001	104020 ALMENDROS-GUARA	S	432	3,80	0,54	0,54	0,54		0,54			0,54	0,54
170000004764032	18-057-046-00095-001	104020 ALMENDROS-GUARA	S	432	4,60	0,79	0,78	0,78		0,80			0,78	0,78
170000004764036	18-024-010-00025-001	104020 ALMENDROS-GUARA	S	432	5,20	2,47	2,47	2,47		2,47			2,47	2,47
170000004764038	18-024-010-00135-003	104022 ALMENDROS-LARGUETA	S	432	6,40	0,37	0,37	0,37		0,37			0,37	0,37
170000004764039	18-024-010-00136-001	104026 ALMENDROS-MARTA	S	432	4,20	3,93	3,93	3,93		3,93			3,93	3,93
1700000007078329	18-057-046-00097-001	104020 ALMENDROS-GUARA	S	432	3,60	3,58	3,58	3,58		3,58			3,58	3,58
1700000007078330	18-057-046-00098-001	104020 ALMENDROS-GUARA	S	432	4,60	0,59	0,59	0,59		0,59			0,59	0,59
1700000007078331	18-198-006-00207-004	104057 ALMENDROS-AVIJOR	S	432	12,40	0,02	0,02	0,02		0,02			0,02	0,02
1700000007078332	18-198-006-00205-004	104057 ALMENDROS-AVIJOR	S	432	19,30	0,07	0,07	0,07		0,07			0,07	0,07
1700000007078333	18-198-006-00159-009	104057 ALMENDROS-AVIJOR	S	432	24,90	0,03	0,03	0,03		0,03			0,03	0,03
1700000007078334	18-198-006-00205-003	104057 ALMENDROS-AVIJOR	S	432	10,00	1,15	1,15	1,15		1,15			1,15	1,15
1700000007078335	18-198-006-00208-004	104057 ALMENDROS-AVIJOR	S	432	17,60	0,01	0,01	0,01		0,01			0,01	0,01
1700000007078336	18-198-006-00159-001	104014 ALMENDROS-FERRAGNES	S	432	9,30	0,96	0,96	0,96		0,96			0,96	0,96
1700000007078337	18-198-006-00159-002	104020 ALMENDROS-GUARA	S	432	13,00	0,20	0,20	0,20		0,20			0,20	0,20
1700000007078338	18-198-006-00159-003	104057 ALMENDROS-AVIJOR	S	432	10,80	0,20	0,20	0,20		0,20			0,20	0,20
1700000007078339	18-198-006-00159-004	104014 ALMENDROS-FERRAGNES	S	432	11,40	0,63	0,63	0,63		0,63			0,63	0,63
-1598575	18-024-012-00157-002	104020 ALMENDROS-GUARA	R	433	7,30	1,09	0,78	0,78		1,09			0,78	0,78
-1598574	18-024-012-00157-003	104020 ALMENDROS-GUARA	R	433	3,90	1,92	1,49	1,49		1,92			1,49	1,49

INCIDENCIAS

INCIDENCIA DESCRIPCIÓN

- 219 Superficie declarada sobre un mismo recinto, en un mismo expediente, mayor que la superficie total del recinto SIGPAC.
 Ref:-1598575 Recinto:18-024-012-00157-00002 Cultivo:104020 ALMENDROS-GUARA Regadío Suma de superficies declaradas para este recinto por el solicitante (Áreas):152 Superficie SIGPAC total para el recinto (Áreas):109 Exceso de superficie declarada (Hectáreas): 0,31
 Ref:1700000004764025 Recinto:18-024-012-00157-00002 Cultivo:104020 ALMENDROS-GUARA Secano Suma de superficies declaradas para este recinto por el solicitante (Áreas):152 Superficie SIGPAC total para el recinto (Áreas):109 Exceso de superficie declarada (Hectáreas):0,12
 Ref:-1598574 Recinto:18-024-012-00157-00003 Cultivo:104020 ALMENDROS-GUARA Regadío Suma de superficies declaradas para este recinto por el solicitante (Áreas):247 Superficie SIGPAC total para el recinto (Áreas):192 Exceso de superficie declarada (Hectáreas): 0,43
 Ref:1700000004764026 Recinto:18-024-012-00157-00003 Cultivo:104020 ALMENDROS-GUARA Secano Suma de superficies declaradas para este recinto por el solicitante (Áreas):247 Superficie SIGPAC total para el recinto (Áreas):192 Exceso de superficie declarada (Hectáreas):0,12
 Ref:-1559663 Recinto:18-057-046-00095-00001 Cultivo:104020 ALMENDROS-GUARA Secano Suma de superficies declaradas para este recinto por el solicitante (Áreas):82 Superficie SIGPAC total para el recinto (Áreas):81 Exceso de superficie declarada (Hectáreas):0,01
 Ref:-1559681 Recinto:18-057-046-00095-00001 Cultivo:104020 ALMENDROS-GUARA Secano Suma de superficies declaradas para este recinto por el solicitante (Áreas):82 Superficie SIGPAC total para el recinto (Áreas):81 Exceso de superficie declarada (Hectáreas):0,01
 Ref:1700000004764032 Recinto:18-057-046-00095-00001 Cultivo:104020 ALMENDROS-GUARA Secano Suma de superficies declaradas para este recinto por el solicitante (Áreas):82 Superficie SIGPAC total para el recinto (Áreas):81 Exceso de superficie declarada (Hectáreas):0,01
- 256 Solicitud con recintos no declarados en campaña actual con una reducción por omisión de superficie superior al 3%
 CÓDIGO PARA EL PORCENTAJE DE REDUCCIÓN POR OMISIÓN QUE CORRESPONDE A LA SOLICITUD:1
- 100421 Recinto declarado por error para una operación de la 6503, que se ha corregido de oficio marcando la operación correcta, de acuerdo con la fecha de inscripción del recinto en la producción ecológica.
 Ref:-1103536 Recinto:18-024-010-00073-00002 Cultivo:104020 ALMENDROS-GUARA Secano
- 100424 Solicita recinto que no está comprometido para la operación.
 Ref:-1559663 Recinto:18-057-046-00095-00001 Cultivo:104020 ALMENDROS-GUARA Secano

(1) Superficie declarada admisible ajustada con la superficie comprometida.
 (2) Factor de penalización valorando el alcance para el tipo de compromiso.

Puede verificar la integridad de una copia de este documento mediante la lectura del código QR adjunto o mediante el acceso a la dirección https://ws050.juntadeandalucia.es/verificarFirma indicando el código de VERIFICACIÓN					
FIRMADO POR	JUAN JOSE SOLER GARCIA		FECHA		03/07/2024
	ROCIO GUIJARRO MILLAN				
VERIFICACIÓN	Pk2jm6MP8Q4FQJJZRRTHBNBMA26B8		PÁGINA		1846/3256



APELLIDOS Y NOMBRE / RAZÓN SOCIAL

MARTINEZ MIRON MANUEL

NIF

****8348*

EXPEDIENTE

1262133

ANUALIDAD DE PAGO

1ª

IMPORTES POR ANUALIDAD

	2023	2024	2025	2026	2027
IMPORTE MÁXIMO SUBVENCIONABLE	6.789,79 €	6.789,79 €	6.789,79 €	6.789,79 €	6.789,79 €
IMPORTE MEDIO DE TRANSFERENCIA (€/ha)	222,54 €	222,54 €	222,54 €	222,54 €	222,54 €

RESUMEN DE UNIDADES

Cód	GRUPO DE PAGO	Sup. Dec. Admisible (ha)	Sup. Comprometida (ha)	Sup. ajustada compromiso (I) (ha)	% sobredec.	Sup. Propuesta (ha)	Importe Declarado	Importe Topado	Importe Propuesto	Importe tras sobredec.
432	FRUTALES SECANO	28,99		28,99	0,00	28,99	6.268,80	6.268,80	6.268,80	6.268,80
433	FRUTALES REGADÍO	1,49		1,49	0,00	1,49	520,99	520,99	520,99	520,99
434	HERBÁCEOS NO ELEGIBLES	0,03		0,03	0,00	0,03	0,00	0,00	0,00	0,00
TOTAL		30,51	30,51	30,51		30,51	6.789,79	6.789,79	6.789,79	6.789,79

APLICACIÓN DE REDUCCIONES Y PENALIZACIONES

GRUPO DE PAGO	Importe Calculado	Importe prereduc.	Criterios de subvencionabilidad y compromisos	Presentación tardía	Omisión declaración	Condicionalidad	IMPORTE (Euros)
							PROPUESTO
FRUTALES REGADÍO	520,99	520,99	0,00	0,00	0,00	0,00	520,99
FRUTALES SECANO	6.268,80	6.268,80	0,00	0,00	0,00	0,00	6.268,80
HERBÁCEOS NO ELEGIBLES	0,00	0,00	0,00	0,00	0,00	0,00	0,00
TOTAL	6.789,79	6.789,79					6.789,79

RESUMEN DE PAGOS

PROPUESTO	IMPORTE (Euros)			
	PROPUESTO	FEADER (Eje 2)	MAPA	CAPADR
PROPUESTO	6.789,79	5.771,32	666,08	352,39

RECINTOS PROPUESTOS

REF.	REFERENCIA SIGPAC	CULTIVO DESCRIPCIÓN CULTIVO	S/R	G.PAGO	PEND. MEDIA (%)	SUP. DEC. ADMISIBLE (ha)	SUP. COMPROM. (ha)	SUP. AJUSTADA COMPROM. (I) (ha)	SUP. CONV. SIGPAC (ha)	SUP. CERTIF. (ha)	SUP. CAMPO (ha)	SUP. CAMPO DETER. CULT. DECLARADO (ha)	SUP. DEC. REDUCIDA (ha)	SUP. PROPUESTA (ha)
5285300	18-024-010-00016-004	104020 ALMENDROS-GUARA	S	432	6,40	2,50	2,50	2,50	2,50	2,50	2,50	2,50	2,50	2,50
5285310	18-024-010-00039-001	104020 ALMENDROS-GUARA	S	432	4,20	2,55	2,55	2,55	2,55	2,55	2,55	2,55	2,55	2,55
5285311	18-024-010-00050-001	104020 ALMENDROS-GUARA	S	432	4,40	4,21	4,21	4,21	4,21	4,21	4,21	4,21	4,21	4,21
5285312	18-024-010-00052-001	104020 ALMENDROS-GUARA	S	432	5,40	2,62	2,62	2,62	2,62	2,62	2,62	2,62	2,62	2,62
5285319	18-024-010-00131-001	104020 ALMENDROS-GUARA	S	432	3,50	2,86	2,86	2,86	2,86	2,86	2,86	2,86	2,86	2,86
5285321	18-024-010-00480-001	104020 ALMENDROS-GUARA	S	432	4,70	0,36	0,36	0,36	0,36	0,36	0,36	0,36	0,36	0,36
5285324	18-057-046-00056-001	104020 ALMENDROS-GUARA	S	432	3,00	2,61	2,61	2,61	2,61	2,61	2,61	2,61	2,61	2,61
5285325	18-057-046-00057-001	104020 ALMENDROS-GUARA	S	432	3,30	1,12	1,12	1,12	1,12	1,12	1,12	1,12	1,12	1,12
5285328	18-057-046-00130-001	104020 ALMENDROS-GUARA	S	432	3,40	3,70	3,70	3,70	3,70	3,70	3,70	3,70	3,70	3,70
5285330	18-057-046-00131-001	104020 ALMENDROS-GUARA	S	432	12,90	0,40	0,40	0,40	0,40	0,40	0,40	0,40	0,40	0,40
5285334	18-057-046-00232-002	104026 ALMENDROS-MARTA	S	432	7,70	1,05	1,05	1,05	1,05	1,05	1,05	1,05	1,05	1,05
5285346	18-057-046-00248-001	104022 ALMENDROS-LARGUETA	S	432	4,50	2,93	2,93	2,93	2,93	2,93	2,93	2,93	2,93	2,93
5285351	18-057-047-00031-001	104020 ALMENDROS-GUARA	S	432	1,90	0,87	0,87	0,87	0,87	0,87	0,87	0,87	0,87	0,87
5285356	18-057-049-00135-001	104020 ALMENDROS-GUARA	S	432	4,60	0,75	0,75	0,75	0,75	0,75	0,75	0,75	0,75	0,75
5285450	18-057-046-00047-001	104020 ALMENDROS-GUARA	S	432	3,40	0,46	0,46	0,46	0,46	0,46	0,46	0,46	0,46	0,46
5285317	18-024-010-00085-002	104020 ALMENDROS-GUARA	R	433	4,00	1,49	1,49	1,49	1,49	1,49	1,49	1,49	1,49	1,49
5285353	18-057-047-00031-002	20000 BARBECHO TRADICIONAL-SIN VARIEDAD	S	434	2,30	0,03	0,03	0,03	0,03	0,03	0,03	0,03	0,03	0,03

(1) Superficie declarada admisible ajustada con la superficie comprometida.
(2) Factor de penalización valorando el alcance para el tipo de compromiso.

Puede verificar la integridad de una copia de este documento mediante la lectura del código QR adjunto o mediante el acceso a la dirección https://ws050.juntadeandalucia.es/verificarFirma indicando el código de VERIFICACIÓN					
FIRMADO POR	JUAN JOSE SOLER GARCIA		FECHA		03/07/2024
	ROCIO GUIJARRO MILLAN				
VERIFICACIÓN	Pk2jm6MP8Q4FQJJZRRTHBNMQA26B8		PÁGINA		1847/3256



APELLIDOS Y NOMBRE / RAZÓN SOCIAL **NIF** **EXPEDIENTE** **ANUALIDAD DE PAGO**
 MARTINEZ MOLINA MARIA BEGOÑA ****4611* 1049570 1ª

IMPORTE POR ANUALIDAD

	2023	2024	2025	2026	2027
IMPORTE MÁXIMO SUBVENCIONABLE	3.892,32 €	3.892,32 €	3.892,32 €	3.892,32 €	3.892,32 €
IMPORTE MEDIO DE TRANSFERENCIA (€/ha)	216,24 €	216,24 €	216,24 €	216,24 €	216,24 €

RESUMEN DE UNIDADES

Cód	GRUPO DE PAGO	Sup. Dec. Admisible (ha)	Sup. Comprometida (ha)	Sup. ajustada compromiso (1) (ha)	% sobredec.	Sup. Propuesta (ha)	Importe Declarado	Importe Topado	Importe Propuesto	Importe tras sobredec.
432	FRUTALES SECANO	18,00		18,00	0,00	18,00	3.892,32	3.892,32	3.892,32	3.892,32
TOTAL		18,00	18,00	18,00		18,00	3.892,32	3.892,32	3.892,32	3.892,32

APLICACIÓN DE REDUCCIONES Y PENALIZACIONES

GRUPO DE PAGO	Importe Calculado	Importe prerreduc.	Criterios de subvencionabilidad y compromisos	Presentación tardía	Omisión declaración	Condicionabilidad	IMPORTE (Euros) PROPUESTO
FRUTALES SECANO	3.892,32	3.892,32	0,00	0,00	0,00	0,00	3.892,32
TOTAL	3.892,32	3.892,32					3.892,32

RESUMEN DE PAGOS

	IMPORTE (Euros)			
	PROPUESTO	FEADER (Eje 2)	MAPA	CAPADR
PROPUESTO	3.892,32	3.308,47	381,84	202,01

RECINTOS PROPUESTOS

REF.	REFERENCIA SIGPAC	CULTIVO	DESCRIPCIÓN CULTIVO	S/R	G.PAGO	PEND. MEDIA (€/ha)	SUP. DEC. ADMISIBLE (ha)	SUP. COMPROM. (ha)	SUP. AJUSTADA COMPROM. (1) (ha)	SUP. CONV. SIGPAC (ha)	SUP. CERTIE (ha)	SUP. CAMPO (ha)	SUP. CAMPO DETER. CULT. DECLARADO (ha)	SUP. DEC. REDUCIDA (ha)	SUP. PROPUESTA (ha)
170000003013206	18-024-011-00229-002	104020	ALMENDROS-GUARA	S	432	6,30	0,22	0,22	0,22		0,22			0,22	0,22
170000003013207	18-024-011-00234-001	104020	ALMENDROS-GUARA	S	432	4,50	0,12	0,12	0,12		0,12			0,12	0,12
170000003013208	18-024-011-00230-001	104020	ALMENDROS-GUARA	S	432	6,40	0,22	0,22	0,22		0,22			0,22	0,22
170000003013209	18-024-011-00238-001	104020	ALMENDROS-GUARA	S	432	4,10	0,73	0,73	0,73		0,73			0,73	0,73
170000003013210	18-024-011-00236-002	104020	ALMENDROS-GUARA	S	432	5,30	0,19	0,19	0,19		0,19			0,19	0,19
170000003013211	18-040-008-00069-001	104020	ALMENDROS-GUARA	S	432	4,70	6,54	6,54	6,54		6,54			6,54	6,54
170000003013212	18-040-008-00072-001	104020	ALMENDROS-GUARA	S	432	4,80	0,29	0,29	0,29		0,29			0,29	0,29
170000003013213	18-040-008-00073-001	104020	ALMENDROS-GUARA	S	432	4,00	0,57	0,57	0,57		0,57			0,57	0,57
170000003013215	18-040-005-00042-001	104020	ALMENDROS-GUARA	S	432	2,90	4,28	4,28	4,28		4,28			4,28	4,28
170000003013216	18-040-006-00063-002	104020	ALMENDROS-GUARA	S	432	4,00	0,51	0,51	0,51		0,51			0,51	0,51
170000003013217	18-040-006-00063-003	104020	ALMENDROS-GUARA	S	432	5,90	0,21	0,21	0,21		0,21			0,21	0,21
170000003013218	18-040-006-00081-001	104020	ALMENDROS-GUARA	S	432	6,50	4,12	4,12	4,12		4,12			4,12	4,12

INCIDENCIAS

INCIDENCIA DESCRIPCIÓN

- 242 Recinto pendiente de acreditación de titularidad.
Ref:-726597 Recinto:18-040-006-09007-00013 Cultivo:104020 ALMENDROS-GUARA Secano
- 100402 Recinto solicitado no forma parte de ningún organismo de control autorizado para la producción ecológica en Andalucía o fecha de inscripción posterior al plazo establecido (Anexo I. Criterios de Subvencionabilidad. Orden 28 de marzo de 2023).
Ref:-726597 Recinto:18-040-006-09007-00013 Cultivo:104020 ALMENDROS-GUARA Secano
Ref:-1488218 Recinto:18-057-043-00201-00001 Cultivo:104020 ALMENDROS-GUARA Secano
- 100424 Solicita recinto que no está comprometido para la operación.
Ref:-726597 Recinto:18-040-006-09007-00013 Cultivo:104020 ALMENDROS-GUARA Secano
Ref:-1488218 Recinto:18-057-043-00201-00001 Cultivo:104020 ALMENDROS-GUARA Secano

(1) Superficie declarada admisible ajustada con la superficie comprometida.
 (2) Factor de penalización valorando el alcance para el tipo de compromiso.

Puede verificar la integridad de una copia de este documento mediante la lectura del código QR adjunto o mediante el acceso a la dirección https://ws050.juntadeandalucia.es/verificarFirma indicando el código de VERIFICACIÓN				
FIRMADO POR	JUAN JOSE SOLER GARCIA	FECHA	03/07/2024	
	ROCIO GUIJARRO MILLAN			
VERIFICACIÓN	Pk2jm6MP8Q4FQJJZRRTHBNMQA26B8	PÁGINA	1848/3256	



APELLIDOS Y NOMBRE / RAZÓN SOCIAL
MARTINEZ MOLINA MARIA DE LAS MERCEDES

NIF
****8169*

EXPEDIENTE
1220960

ANUALIDAD DE PAGO
1ª

IMPORTE POR ANUALIDAD

	2023	2024	2025	2026	2027
IMPORTE MÁXIMO SUBVENCIONABLE	8.981,78 €	8.981,78 €	8.981,78 €	8.981,78 €	8.981,78 €
IMPORTE MEDIO DE TRANSFERENCIA (€/ha)	169,44 €	169,44 €	169,44 €	169,44 €	169,44 €

RESUMEN DE UNIDADES

Cód	GRUPO DE PAGO	Sup. Dec. Admisible (ha)	Sup. Comprometida (ha)	Sup. ajustada compromiso (1) (ha)	% sobredec.	Sup. Propuesta (ha)	Importe Declarado	Importe Topado	Importe Propuesto	Importe tras sobredec.
432	FRUTALES SECANO	46,67		40,00	0,00	40,00	8.649,60	8.649,60	8.649,60	8.649,60
433	FRUTALES REGADÍO	0,95		0,95	0,00	0,95	332,18	332,18	332,18	332,18
434	HERBÁCEOS NO ELEGIBLES	12,06		12,06	0,00	12,06	0,00	0,00	0,00	0,00
TOTAL		59,68	53,01	53,01		53,01	8.981,78	8.981,78	8.981,78	8.981,78

APLICACIÓN DE REDUCCIONES Y PENALIZACIONES

GRUPO DE PAGO	Importe Calculado	Importe prereduc.	Criterios de subvencionabilidad y compromisos	Presentación tardía	Omisión declaración	Condicionalidad	IMPORTE (Euros)
							PROPUESTO
FRUTALES REGADÍO	332,18	332,18	0,00	0,00	0,00	0,00	332,18
FRUTALES SECANO	8.649,60	8.649,60	0,00	0,00	0,00	0,00	8.649,60
HERBÁCEOS NO ELEGIBLES	0,00	0,00	0,00	0,00	0,00	0,00	0,00
TOTAL	8.981,78	8.981,78					8.981,78

RESUMEN DE PAGOS

PROPUESTO	IMPORTE (Euros)			
	PROPUESTO	FEADER (Eje 2)	MAPA	CAPADR
	8.981,78	7.634,51	881,12	466,15

(1) Superficie declarada admisible ajustada con la superficie comprometida.
(2) Factor de penalización valorando el alcance para el tipo de compromiso.

Puede verificar la integridad de una copia de este documento mediante la lectura del código QR adjunto o mediante el acceso a la dirección <https://ws050.juntadeandalucia.es/verificarFirma> indicando el código de VERIFICACIÓN

FIRMADO POR	JUAN JOSE SOLER GARCIA	FECHA	03/07/2024	
	ROCIO GUIJARRO MILLAN			
VERIFICACIÓN	Pk2jm6MP8Q4FQJJZRRTHBNMQA26B8	PÁGINA	1849/3256	



RECINTOS PROPUESTOS

REF.	REFERENCIA SIGPAC	CULTIVO DESCRIPCIÓN CULTIVO	S/R	G.PAGO	PEND. MEDIA (%)	SUP. DEC. ADMISIBLE (ha)	SUP. COMPROM. (ha)	SUP. AJUSTADA COMPR.(1) (ha)	SUP. CONV. SIGPAC (ha)	SUP. CERTIF. (ha)	SUP. CAMPO (ha)	SUP. CAMPO DETER. CULT. DECLARADO (ha)	SUP. DEC. REDUCIDA (ha)	SUP. PROPUESTA (ha)
170000005927226	18-024-010-00023-005	104020 ALMENDROS-GUARA	S	432	8,40	0,45	0,45	0,45		0,45			0,45	0,45
170000005927227	18-024-010-00009-002	104020 ALMENDROS-GUARA	S	432	14,50	0,31	0,31	0,31		0,31			0,31	0,31
170000005927228	18-024-010-00023-002	104020 ALMENDROS-GUARA	S	432	7,00	2,00	2,00	2,00		2,00			2,00	2,00
170000005927229	18-057-046-00262-001	104020 ALMENDROS-GUARA	S	432	7,20	0,43	0,43	0,43		0,43			0,43	0,43
170000005927230	18-057-040-00265-010	104020 ALMENDROS-GUARA	S	432	7,70	7,95	7,95	7,95		7,95			7,95	7,95
170000005927231	18-024-010-00008-003	104020 ALMENDROS-GUARA	S	432	12,40	0,08	0,08	0,08		0,08			0,08	0,08
170000005927232	18-040-005-00039-001	104020 ALMENDROS-GUARA	S	432	3,00	5,49	5,49	5,49		5,49			5,49	5,49
170000005927233	18-024-010-00023-003	104020 ALMENDROS-GUARA	S	432	3,90	1,49	1,49	1,49		1,49			1,49	1,49
170000005927234	18-040-006-00062-001	104020 ALMENDROS-GUARA	S	432	5,30	0,47	0,47	0,47		0,47			0,47	0,47
170000005927235	18-024-012-00130-001	104020 ALMENDROS-GUARA	S	432	2,00	1,08	1,08	1,08		1,08			1,08	1,08
170000005927236	18-024-012-00137-001	104020 ALMENDROS-GUARA	S	432	4,00	4,08	4,08	4,08		4,08			4,08	4,08
170000005927237	18-024-012-00139-002	104020 ALMENDROS-GUARA	S	432	5,40	0,38	0,38	0,38		0,38			0,38	0,38
170000005927238	18-024-010-00120-001	104020 ALMENDROS-GUARA	S	432	3,40	0,21	0,21	0,21		0,21			0,21	0,21
170000005927239	18-024-011-00043-001	104020 ALMENDROS-GUARA	S	432	6,70	1,36	1,36	1,36		1,36			1,36	1,36
170000005927240	18-024-011-00044-001	104020 ALMENDROS-GUARA	S	432	10,30	0,57	0,57	0,57		0,57			0,57	0,57
170000005927241	18-024-011-00045-001	104020 ALMENDROS-GUARA	S	432	3,00	2,65	2,65	2,65		2,65			2,65	2,65
170000005927242	18-057-040-00265-007	104020 ALMENDROS-GUARA	S	432	5,50	0,91	0,91	0,91		0,91			0,91	0,91
170000005927243	18-024-010-00115-001	104020 ALMENDROS-GUARA	S	432	5,10	1,36	1,36	1,36		1,36			1,36	1,36
170000005927244	18-057-040-00265-006	104020 ALMENDROS-GUARA	S	432	5,50	10,11	10,11	10,11		10,11			10,11	10,11
170000005927245	18-024-011-00109-001	104020 ALMENDROS-GUARA	S	432	3,00	1,40	1,40	1,40		1,40			1,40	1,40
170000005927246	18-024-009-00214-002	104020 ALMENDROS-GUARA	S	432	4,20	0,23	0,23	0,23		0,23			0,23	0,23
170000005927247	18-057-040-00265-008	104022 ALMENDROS-LARGUETA	S	432	7,20	3,35	3,35	3,35		3,35			3,35	3,35
170000005927248	18-024-010-00213-001	104020 ALMENDROS-GUARA	S	432	2,30	0,31	0,31	0,31		0,31			0,31	0,31
170000005927224	18-040-002-00132-003	104025 ALMENDROS-MARINADA	R	433	2,60	0,37	0,37	0,37		0,37			0,37	0,37
170000005927225	18-040-002-00133-001	104025 ALMENDROS-MARINADA	R	433	2,40	0,58	0,58	0,58		0,58			0,58	0,58
-1572380	18-024-009-00253-003	20000 BARBECHO TRADICIONAL-SIN VARIEDAD	S	434	20,50	0,07	0,07	0,07		0,07			0,07	0,07
170000005927200	18-024-012-00253-001	20000 BARBECHO TRADICIONAL-SIN VARIEDAD	S	434	4,20	1,93	1,93	1,93		1,93			1,93	1,93
170000005927201	18-024-012-00252-001	20000 BARBECHO TRADICIONAL-SIN VARIEDAD	S	434	4,30	1,22	1,22	1,22		1,22			1,22	1,22
170000005927216	18-024-012-00274-001	20000 BARBECHO TRADICIONAL-SIN VARIEDAD	S	434	4,00	3,35	3,35	3,35		3,35			3,35	3,35
170000005927217	18-024-012-00036-001	20000 BARBECHO TRADICIONAL-SIN VARIEDAD	S	434	6,30	0,99	0,99	0,99		0,99			0,99	0,99
170000005927218	18-024-009-00252-003	20000 BARBECHO TRADICIONAL-SIN VARIEDAD	S	434	5,00	0,28	0,28	0,28		0,28			0,28	0,28
170000005927219	18-024-009-00253-007	20000 BARBECHO TRADICIONAL-SIN VARIEDAD	S	434	5,40	1,75	1,75	1,75		1,75			1,75	1,75
170000005927222	18-024-009-00251-001	20000 BARBECHO TRADICIONAL-SIN VARIEDAD	S	434	5,70	2,32	2,32	2,32		2,32			2,32	2,32
170000005927223	18-024-009-00252-001	20000 BARBECHO TRADICIONAL-SIN VARIEDAD	S	434	5,50	0,15	0,15	0,15		0,15			0,15	0,15

(1) Superficie declarada admisible ajustada con la superficie comprometida.
 (2) Factor de penalización valorando el alcance para el tipo de compromiso.

Puede verificar la integridad de una copia de este documento mediante la lectura del código QR adjunto o mediante el acceso a la dirección https://ws050.juntadeandalucia.es/verificarFirma indicando el código de VERIFICACIÓN					
FIRMADO POR	JUAN JOSE SOLER GARCIA		FECHA		03/07/2024
	ROCIO GUIJARRO MILLAN				
VERIFICACIÓN	Pk2jm6MP8Q4FQJJZRRTHBNMQA26B8		PÁGINA		1850/3256



<u>APELLIDOS Y NOMBRE / RAZÓN SOCIAL</u>	<u>NIF</u>	<u>EXPEDIENTE</u>	<u>ANUALIDAD DE PAGO</u>
Martínez Morante Carmen	***6104*	1255845	

RESUMEN DE PAGOS

	<u>IMPORTE (Euros)</u>			
	<u>PROPUESTO</u>	<u>FEADER (Eje 2)</u>	<u>MAPA</u>	<u>CAPADR</u>
PROPUESTO	0,00	0,00	0,00	0,00

INCIDENCIAS

INCIDENCIA DESCRIPCIÓN

7162	Se advierte que en el impreso DATOS DE RECINTOS no está consignada la operación solicitada en el impreso SOLICITA LINEAS DE AYUDA DE DESARROLLO RURAL.
101008	Expediente sin compromisos vigentes. Operación:6503.2

(1) Superficie declarada admisible ajustada con la superficie comprometida.
(2) Factor de penalización valorando el alcance para el tipo de compromiso.

Puede verificar la integridad de una copia de este documento mediante la lectura del código QR adjunto o mediante el acceso a la dirección https://ws050.juntadeandalucia.es/verificarFirma indicando el código de VERIFICACIÓN				
FIRMADO POR	JUAN JOSE SOLER GARCIA	FECHA	03/07/2024	
	ROCIO GUIJARRO MILLAN			
VERIFICACIÓN	Pk2jm6MP8Q4FQJJZRRTHBNMQA26B8	PÁGINA	1851/3256	



APELLIDOS Y NOMBRE / RAZÓN SOCIAL

MARTINEZ MORENO JOSE

NIF

****8251*

EXPEDIENTE

1226139

ANUALIDAD DE PAGO

1ª

IMPORTE POR ANUALIDAD

	2023	2024	2025	2026	2027
IMPORTE MÁXIMO SUBVENCIONABLE	1.617,48 €	1.617,48 €	1.617,48 €	1.617,48 €	1.617,48 €
IMPORTE MEDIO DE TRANSFERENCIA (€/ha)	216,24 €	216,24 €	216,24 €	216,24 €	216,24 €

RESUMEN DE UNIDADES

Cód	GRUPO DE PAGO	Sup. Dec. Admisible (ha)	Sup. Comprometida (ha)	Sup. ajustada compromiso (1) (ha)	% sobredec.	Sup. Propuesta (ha)	Importe Declarado	Importe Topado	Importe Propuesto	Importe tras sobredec.
432	FRUTALES SECANO	7,48		7,48	0,00	7,48	1.617,48	1.617,48	1.617,48	1.617,48
TOTAL		7,48	7,48	7,48		7,48	1.617,48	1.617,48	1.617,48	1.617,48

APLICACIÓN DE REDUCCIONES Y PENALIZACIONES

GRUPO DE PAGO	Importe Calculado	Importe prereduc.	Criterios de subvencionabilidad y compromisos	Presentación tardía	Omisión declaración	Condicionalidad	IMPORTE (Euros) PROPUESTO
FRUTALES SECANO	1.617,48	1.617,48	0,00	0,00	0,00	0,00	1.617,48
TOTAL	1.617,48	1.617,48					1.617,48

RESUMEN DE PAGOS

	IMPORTE (Euros)			
	PROPUESTO	FEADER (Eje 2)	MAPA	CAPADR
PROPUESTO	1.617,48	1.374,86	158,67	83,95

RECINTOS PROPUESTOS

REF.	REFERENCIA SIGPAC	CULTIVO	DESCRIPCIÓN CULTIVO	S/R	G.PAGO	PEND. MEDIA (%)	SUP. DEC. ADMISIBLE (ha)	SUP. COMPROM. (ha)	SUP. AJUSTADA COMPROM. (1) (ha)	SUP. CONV. SIGPAC (ha)	SUP. CERTIF. (ha)	SUP. CAMPO (ha)	SUP. CAMPO DETER. CULT. DECLARADO (ha)	SUP. DEC. REDUCIDA (ha)	SUP. PROPUESTA (ha)
1700000006790693	18-054-009-00285-004	104010	ALMENDROS-DESMAYO ROJO	S	432	16,50	0,51	0,51	0,51		0,51			0,51	0,51
1700000006790696	18-054-009-00285-005	104010	ALMENDROS-DESMAYO ROJO	S	432	10,20	2,49	2,49	2,49		2,49			2,49	2,49
1700000006790697	18-054-009-00285-014	104010	ALMENDROS-DESMAYO ROJO	S	432	10,60	1,25	1,25	1,25		1,25			1,25	1,25
1700000006790699	18-054-009-00285-023	104010	ALMENDROS-DESMAYO ROJO	S	432	22,60	0,86	0,86	0,86		0,86			0,86	0,86
1700000006790702	18-054-009-00285-012	104010	ALMENDROS-DESMAYO ROJO	S	432	2,90	1,00	1,00	1,00		1,00			1,00	1,00
1700000006790705	18-054-009-00237-004	104010	ALMENDROS-DESMAYO ROJO	S	432	8,40	0,29	0,29	0,29		0,29			0,29	0,29
1700000006790707	18-054-009-00285-007	104010	ALMENDROS-DESMAYO ROJO	S	432	6,60	1,08	1,08	1,08		1,08			1,08	1,08

(1) Superficie declarada admisible ajustada con la superficie comprometida.
(2) Factor de penalización valorando el alcance para el tipo de compromiso.

Puede verificar la integridad de una copia de este documento mediante la lectura del código QR adjunto o mediante el acceso a la dirección <https://ws050.juntadeandalucia.es/verificarFirma> indicando el código de VERIFICACIÓN

FIRMADO POR	JUAN JOSE SOLER GARCIA	FECHA	03/07/2024	
	ROCIO GUIJARRO MILLAN			
VERIFICACIÓN	Pk2jm6MP8Q4FQJJZRRTHBNMQA26B8	PÁGINA	1852/3256	



APELLIDOS Y NOMBRE / RAZÓN SOCIAL
MARTINEZ NAVARRO ANA

NIF
****6203*

EXPEDIENTE
1106415

ANUALIDAD DE PAGO
1ª

IMPORTE POR ANUALIDAD

	2023	2024	2025	2026	2027
IMPORTE MÁXIMO SUBVENCIONABLE	3.769,06 €	3.769,06 €	3.769,06 €	3.769,06 €	3.769,06 €
IMPORTE MEDIO DE TRANSFERENCIA (€/ha)	216,24 €	216,24 €	216,24 €	216,24 €	216,24 €

RESUMEN DE UNIDADES

Cód	GRUPO DE PAGO	Sup. Dec. Admisible (ha)	Sup. Comprometida (ha)	Sup. ajustada compromiso (1) (ha)	% sobredec.	Sup. Propuesta (ha)	Importe Declarado	Importe Topado	Importe Propuesto	Importe tras sobredec.
432	FRUTALES SECANO	17,43		17,43	0,00	17,43	3.769,06	3.769,06	3.769,06	3.769,06
TOTAL		17,43	17,43	17,43		17,43	3.769,06	3.769,06	3.769,06	3.769,06

APLICACIÓN DE REDUCCIONES Y PENALIZACIONES

GRUPO DE PAGO	Importe Calculado	Importe prerreduc.	Criterios de subvencionabilidad y compromisos	Presentación tardía	Omisión declaración	Condicionality	IMPORTE (Euros) PROPUESTO
FRUTALES SECANO	3.769,06	3.769,06	0,00	0,00	0,00	0,00	3.769,06
TOTAL	3.769,06	3.769,06					3.769,06

RESUMEN DE PAGOS

	IMPORTE (Euros)			
	PROPUESTO	FEADER (Eje 2)	MAPA	CAPADR
PROPUESTO	3.769,06	3.203,70	369,74	195,62

RECINTOS PROPUESTOS

REF.	REFERENCIA SIGPAC	CULTIVO	DESCRIPCIÓN CULTIVO	S/R	G.PAGO	PEND. MEDIA (%)	SUP. DEC. ADMISIBLE (ha)	SUP. COMPROM. (ha)	SUP. AJUSTADA COMPROM. (1) (ha)	SUP. CONV. SIGPAC (ha)	SUP. CERTIF. (ha)	SUP. CAMPO (ha)	SUP. CAMPO DETER. CULT. DECLARADO (ha)	SUP. DEC. REDUCIDA (ha)	SUP. PROPUESTA (ha)
4610626	18-057-014-00567-001	104008	ALMENDROS-CONSTANTI	S	432	6,10	0,34	0,34	0,34		0,34			0,34	0,34
1700000005385109	18-057-010-00074-001	104008	ALMENDROS-CONSTANTI	S	432	8,80	3,62	3,62	3,62		3,62			3,62	3,62
1700000005385110	18-057-010-00074-002	104008	ALMENDROS-CONSTANTI	S	432	8,70	0,39	0,39	0,39		0,39			0,39	0,39
1700000005385111	18-057-010-00074-003	104008	ALMENDROS-CONSTANTI	S	432	8,80	0,40	0,40	0,40		0,40			0,40	0,40
1700000005385112	18-057-010-00074-004	104008	ALMENDROS-CONSTANTI	S	432	8,70	0,36	0,36	0,36		0,36			0,36	0,36
1700000005385113	18-057-010-00074-005	104008	ALMENDROS-CONSTANTI	S	432	8,70	0,36	0,36	0,36		0,36			0,36	0,36
1700000005385114	18-057-010-00074-006	104008	ALMENDROS-CONSTANTI	S	432	8,40	0,58	0,58	0,58		0,58			0,58	0,58
1700000005385115	18-057-014-00566-003	104057	ALMENDROS-AVIJOR	S	432	6,50	1,22	1,22	1,22		1,22			1,22	1,22
1700000005385116	18-057-900-09601-090	104008	ALMENDROS-CONSTANTI	S	432	2,00	0,11	0,11	0,11		0,11			0,11	0,11
1700000005385117	18-057-012-00014-001	104057	ALMENDROS-AVIJOR	S	432	4,80	3,91	3,91	3,91		3,91			3,91	3,91
1700000005385118	18-057-014-00714-001	104057	ALMENDROS-AVIJOR	S	432	17,30	2,05	2,05	2,05		2,05			2,05	2,05
1700000005385119	18-057-014-00126-001	104008	ALMENDROS-CONSTANTI	S	432	3,50	0,45	0,45	0,45		0,45			0,45	0,45
1700000005385120	18-057-014-00144-001	104008	ALMENDROS-CONSTANTI	S	432	3,20	0,69	0,69	0,69		0,69			0,69	0,69
1700000005385121	18-057-012-00089-001	104008	ALMENDROS-CONSTANTI	S	432	5,00	2,95	2,95	2,95		2,95			2,95	2,95

(1) Superficie declarada admisible ajustada con la superficie comprometida.
(2) Factor de penalización valorando el alcance para el tipo de compromiso.

Puede verificar la integridad de una copia de este documento mediante la lectura del código QR adjunto o mediante el acceso a la dirección <https://ws050.juntadeandalucia.es/verificarFirma> indicando el código de VERIFICACIÓN

FIRMADO POR	JUAN JOSE SOLER GARCIA	FECHA	03/07/2024	
	ROCIO GUIJARRO MILLAN			
VERIFICACIÓN	Pk2jm6MP8Q4FQJJZRRTHBNMQA26B8	PÁGINA	1853/3256	



APELLIDOS Y NOMBRE / RAZÓN SOCIAL

MARTINEZ NAVARRO JOSE RAMON

NIF

****8489*

EXPEDIENTE

1224330

ANUALIDAD DE PAGO

1ª

IMPORTE POR ANUALIDAD

	2023	2024	2025	2026	2027
IMPORTE MÁXIMO SUBVENCIONABLE	8.649,60 €	8.649,60 €	8.649,60 €	8.649,60 €	8.649,60 €
IMPORTE MEDIO DE TRANSFERENCIA (€/ha)	216,24 €	216,24 €	216,24 €	216,24 €	216,24 €

RESUMEN DE UNIDADES

Cód	GRUPO DE PAGO	Sup. Dec. Admisible (ha)	Sup. Comprometida (ha)	Sup. ajustada compromiso (1) (ha)	% sobredec.	Sup. Propuesta (ha)	Importe Declarado	Importe Topado	Importe Propuesto	Importe tras sobredec.
432	FRUTALES SECANO	90,77		40,00	0,00	40,00	8.649,60	8.649,60	8.649,60	8.649,60
TOTAL		90,77	40,00	40,00		40,00	8.649,60	8.649,60	8.649,60	8.649,60

APLICACIÓN DE REDUCCIONES Y PENALIZACIONES

GRUPO DE PAGO	Importe Calculado	Importe prerreduc.	Criterios de subvencionabilidad y compromisos	Presentación tardía	Omisión declaración	Condicionalidad	PROPUESTO (Euros)
FRUTALES SECANO	8.649,60	8.649,60	0,00	0,00	0,00	0,00	8.649,60
TOTAL	8.649,60	8.649,60					8.649,60

RESUMEN DE PAGOS

	IMPORTE (Euros)			
	PROPUESTO	FEADER (Eje 2)	MAPA	CAPADR
PROPUESTO	8.649,60	7.352,16	848,53	448,91

RECINTOS PROPUESTOS

REF.	REFERENCIA SIGPAC	CULTIVO DESCRIPCIÓN CULTIVO	S/R	G.PAGO	PEND. MEDIA (€2)	SUP. DEC. ADMISIBLE (ha)	SUP. COMPROM. (ha)	SUP. AJUSTADA COMPROM. (1) (ha)	SUP. CONV. SIGPAC (ha)	SUP. CERTIE (ha)	SUP. CAMPO (ha)	SUP. CAMPO DETER. CULT. DECLARADO (ha)	SUP. DEC. REDUCIDA (ha)	SUP. PROPUESTA (ha)
4114129	18-149-018-00074-001	104020	S	432	5,30	9,40	9,40	9,40		9,40			9,40	9,40
1700000006690335	18-149-015-00192-001	104020	S	432	1,60	3,49	3,49	3,49		3,49			3,49	3,49
1700000006690336	18-149-015-00196-001	104020	S	432	1,10	1,33	1,33	1,33		1,33			1,33	1,33
1700000006690337	18-149-015-00197-001	104020	S	432	1,20	1,30	1,30	1,30		1,30			1,30	1,30
1700000006690338	18-149-019-00155-001	104007	S	432	3,40	8,47	8,47	8,47		8,47			8,47	8,47
1700000006690339	18-149-015-00155-001	104020	S	432	2,20	7,36	7,36	7,36		7,36			7,36	7,36
1700000006690340	18-149-015-00156-001	104020	S	432	2,20	7,23	7,23	7,23		7,23			7,23	7,23
1700000006690341	18-149-019-00251-001	104007	S	432	6,90	0,07	0,07	0,07		0,07			0,07	0,07
1700000006690343	04-063-013-00093-001	104007	S	432	10,50	3,20	3,20	3,20		3,20			3,20	3,20
1700000006690344	04-063-049-00258-003	104020	S	432	8,60	0,19	0,19	0,19		0,19			0,19	0,19
1700000006690345	04-063-049-00258-002	104020	S	432	8,20	1,87	1,87	1,87		1,87			1,87	1,87
1700000006690346	04-098-045-00051-002	104007	S	432	6,70	7,41	7,41	7,41		7,41			7,41	7,41
1700000006690347	04-098-041-00021-001	104007	S	432	10,50	1,57	1,57	1,57		1,57			1,57	1,57
1700000006690348	18-149-019-00194-001	104007	S	432	3,70	5,72	5,72	5,72		5,72			5,72	5,72
1700000006690349	18-149-019-00018-001	104007	S	432	3,00	2,30	2,30	2,30		2,30			2,30	2,30
1700000006690350	18-149-019-00241-001	104007	S	432	4,50	0,17	0,17	0,17		0,17			0,17	0,17
1700000006690351	18-149-019-00233-002	104007	S	432	3,80	5,02	5,02	5,02		5,02			5,02	5,02
1700000006690352	18-149-019-00018-001	104007	S	432	3,00	0,02	0,02	0,02		0,02			0,02	0,02
1700000006690353	04-063-013-00218-003	104007	S	432	9,00	1,48	1,48	1,48		1,48			1,48	1,48
1700000006946199	18-149-018-00080-001	104020	S	432	4,60	2,22	2,22	2,22		2,22			2,22	2,22
1700000006946205	04-063-013-00092-001	104007	S	432	16,00	3,52	3,52	3,52		3,52			3,52	3,52
1700000006946206	04-098-036-00215-001	104020	S	432	13,10	8,51	8,51	8,51		8,51			8,51	8,51
1700000006946207	04-098-036-00234-001	104020	S	432	19,90	0,63	0,63	0,63		0,63			0,63	0,63
1700000006946208	04-098-036-00213-001	104020	S	432	20,50	0,35	0,35	0,35		0,35			0,35	0,35
1700000006946209	04-098-036-00216-001	104020	S	432	8,60	0,43	0,43	0,43		0,43			0,43	0,43
1700000006946210	04-098-036-00234-001	104020	S	432	19,90	0,01	0,01	0,01		0,01			0,01	0,01
1700000006946211	18-149-015-00050-001	104007	S	432	9,10	6,01	6,01	6,01		6,01			6,01	6,01
1700000006946212	18-149-015-00051-001	104007	S	432	9,70	1,47	1,47	1,47		1,47			1,47	1,47
1700000006946213	04-098-036-00234-001	104020	S	432	19,90	0,02	0,02	0,02		0,02			0,02	0,02

(1) Superficie declarada admisible ajustada con la superficie comprometida.
 (2) Factor de penalización valorando el alcance para el tipo de compromiso.

Puede verificar la integridad de una copia de este documento mediante la lectura del código QR adjunto o mediante el acceso a la dirección <https://ws050.juntadeandalucia.es/verificarFirma> indicando el código de VERIFICACIÓN

FIRMADO POR	JUAN JOSE SOLER GARCIA	FECHA	03/07/2024	
	ROCIO GUIJARRO MILLAN			
VERIFICACIÓN	Pk2jm6MP8Q4FQJJZRRTHBNMQA26B8	PÁGINA	1854/3256	



APELLIDOS Y NOMBRE / RAZÓN SOCIAL

MARTINEZ ORTIZ PEDRO JOSE

NIF
****6659*

EXPEDIENTE
1225525

ANUALIDAD DE PAGO

1ª

IMPORTE POR ANUALIDAD

	2023	2024	2025	2026	2027
IMPORTE MÁXIMO SUBVENCIONABLE	2.508,38 €	2.508,38 €	2.508,38 €	2.508,38 €	2.508,38 €
IMPORTE MEDIO DE TRANSFERENCIA (€/ha)	216,24 €	216,24 €	216,24 €	216,24 €	216,24 €

RESUMEN DE UNIDADES

Cód	GRUPO DE PAGO	Sup. Dec. Admisible (ha)	Sup. Comprometida (ha)	Sup. ajustada compromiso (1) (ha)	% sobredec.	Sup. Propuesta (ha)	Importe Declarado	Importe Topado	Importe Propuesto	Importe tras sobredec.
432	FRUTALES SECANO	11,60		11,60	0,00	11,60	2.508,38	2.508,38	2.508,38	2.508,38
TOTAL		11,60	11,60	11,60		11,60	2.508,38	2.508,38	2.508,38	2.508,38

APLICACIÓN DE REDUCCIONES Y PENALIZACIONES

GRUPO DE PAGO	Importe Calculado	Importe prereduc.	Criterios de subvencionabilidad y compromisos	Presentación tardía	Omisión declaración	Condicionalidad	IMPORTE (Euros) PROPUESTO
FRUTALES SECANO	2.508,38	2.508,38	0,00	0,00	0,00	0,00	2.508,38
TOTAL	2.508,38	2.508,38					2.508,38

RESUMEN DE PAGOS

	IMPORTE (Euros)			
	PROPUESTO	FEADER (Eje 2)	MAPA	CAPADR
PROPUESTO	2.508,38	2.132,12	246,07	130,19

RECINTOS PROPUESTOS

REF.	REFERENCIA SIGPAC	CULTIVO	DESCRIPCIÓN CULTIVO	S/R	G.PAGO	PEND. MEDIA (%)	SUP. DEC. ADMISIBLE (ha)	SUP. COMPROM. (ha)	SUP. AJUSTADA COMPROM. (1) (ha)	SUP. CONV. SIGPAC (ha)	SUP. CERTIE. (ha)	SUP. CAMPO (ha)	SUP. CAMPO DETER. CULT. DECLARADO (ha)	SUP. DEC. REDUCIDA (ha)	SUP. PROPUESTA (ha)
1700000007034869	18-149-021-00073-001	104020	ALMENDROS-GUARA	S	432	3,00	1,47	1,47	1,47		1,47			1,47	1,47
1700000007034870	18-149-021-00088-001	104020	ALMENDROS-GUARA	S	432	3,50	0,65	0,65	0,65		0,65			0,65	0,65
1700000007034872	18-149-021-00088-003	104020	ALMENDROS-GUARA	S	432	3,60	4,11	4,11	4,11		4,11			4,11	4,11
1700000007034873	18-149-021-00074-001	104020	ALMENDROS-GUARA	S	432	3,60	5,37	5,37	5,37		5,37			5,37	5,37

(1) Superficie declarada admisible ajustada con la superficie comprometida.
(2) Factor de penalización valorando el alcance para el tipo de compromiso.

Puede verificar la integridad de una copia de este documento mediante la lectura del código QR adjunto o mediante el acceso a la dirección <https://ws050.juntadeandalucia.es/verificarFirma> indicando el código de VERIFICACIÓN

FIRMADO POR	JUAN JOSE SOLER GARCIA	FECHA	03/07/2024	
	ROCIO GUIJARRO MILLAN			
VERIFICACIÓN	Pk2jm6MP8Q4FQJJZRRTHBNMQA26B8	PÁGINA	1855/3256	



APELLIDOS Y NOMBRE / RAZÓN SOCIAL

MARTINEZ PANIAGUA JOSE MANUEL

NIF

****5306*

EXPEDIENTE

1135799

ANUALIDAD DE PAGO

1ª

IMPORTE POR ANUALIDAD

	2023	2024	2025	2026	2027
IMPORTE MÁXIMO SUBVENCIONABLE	2.395,17 €	2.395,17 €	2.395,17 €	2.395,17 €	2.395,17 €
IMPORTE MEDIO DE TRANSFERENCIA (€/ha)	349,66 €	349,66 €	349,66 €	349,66 €	349,66 €

RESUMEN DE UNIDADES

Cód	GRUPO DE PAGO	Sup. Dec. Admisible (ha)	Sup. Comprometida (ha)	Sup. ajustada compromiso (1) (ha)	% sobredec.	Sup. Propuesta (ha)	Importe Declarado	Importe Topado	Importe Propuesto	Importe tras sobredec.
433	FRUTALES REGADÍO	6,85		6,85	0,00	6,85	2.395,17	2.395,17	2.395,17	2.395,17
TOTAL		6,85	6,85	6,85		6,85	2.395,17	2.395,17	2.395,17	2.395,17

APLICACIÓN DE REDUCCIONES Y PENALIZACIONES

GRUPO DE PAGO	Importe Calculado	Importe prereduc.	Criterios de subvencionabilidad y compromisos	Presentación tardía	Omisión declaración	Condicionalidad	IMPORTE (Euros) PROPUESTO
FRUTALES REGADÍO	2.395,17	2.395,17	0,00	0,00	0,00	0,00	2.395,17
TOTAL	2.395,17	2.395,17					2.395,17

RESUMEN DE PAGOS

	IMPORTE (Euros)			
	PROPUESTO	FEADER (Eje 2)	MAPA	CAPADR
PROPUESTO	2.395,17	2.035,89	234,97	124,31

RECINTOS PROPUESTOS

REF.	REFERENCIA SIGPAC	CULTIVO	DESCRIPCIÓN CULTIVO	S/R	G.PAGO	PEND. MEDIA (%)	SUP. DEC. ADMISIBLE (ha)	SUP. COMPROM. (ha)	SUP. AJUSTADA COMPR.(1) (ha)	SUP. CONV. SIGPAC (ha)	SUP. CERTIE. (ha)	SUP. CAMPO (ha)	SUP. CAMPO DETER. CULT. DECLARADO (ha)	SUP. DEC. REDUCIDA (ha)	SUP. PROPUESTA (ha)
4586563	18-100-010-00049-001	104031	ALMENDROS-PENTACEBAS CSIC	R	433	4,30	6,85	6,85	6,85		6,85			6,85	6,85

(1) Superficie declarada admisible ajustada con la superficie comprometida.
(2) Factor de penalización valorando el alcance para el tipo de compromiso.

Puede verificar la integridad de una copia de este documento mediante la lectura del código QR adjunto o mediante el acceso a la dirección https://ws050.juntadeandalucia.es/verificarFirma indicando el código de VERIFICACIÓN					
FIRMADO POR	JUAN JOSE SOLER GARCIA		FECHA		03/07/2024
	ROCIO GUIJARRO MILLAN				
VERIFICACIÓN	Pk2jm6MP8Q4FQJJZRRTHBNMQA26B8		PÁGINA		1856/3256



APELLIDOS Y NOMBRE / RAZÓN SOCIAL
MARTINEZ PEREZ EUSTASIO

NIF
****4080*

EXPEDIENTE
1259577

ANUALIDAD DE PAGO

RESUMEN DE PAGOS

	PROPUESTO	IMPORTE (Euros)		
		FEADER (Eje 2)	MAPA	CAPADR
PROPUESTO	0,00	0,00	0,00	0,00

INCIDENCIAS

INCIDENCIA DESCRIPCIÓN

- 7162 Se advierte que en el impreso DATOS DE RECINTOS no está consignada la operación solicitada en el impreso SOLICITA LINEAS DE AYUDA DE DESARROLLO RURAL.
- 101008 Expediente sin compromisos vigentes.
Operación:6503.2

(1) Superficie declarada admisible ajustada con la superficie comprometida.
(2) Factor de penalización valorando el alcance para el tipo de compromiso.

Puede verificar la integridad de una copia de este documento mediante la lectura del código QR adjunto o mediante el acceso a la dirección <https://ws050.juntadeandalucia.es/verificarFirma> indicando el código de VERIFICACIÓN

FIRMADO POR	JUAN JOSE SOLER GARCIA	FECHA	03/07/2024	
	ROCIO GUIJARRO MILLAN			
VERIFICACIÓN	Pk2jm6MP8Q4FQJJZRRTHBNMQA26B8	PÁGINA	1857/3256	



<u>APELLIDOS Y NOMBRE / RAZÓN SOCIAL</u>	<u>NIF</u>	<u>EXPEDIENTE</u>	<u>ANUALIDAD DE PAGO</u>		
MARTINEZ PEREZ JOSE JOAQUIN	****7631*	1049059	1ª		
<u>IMPORTE POR ANUALIDAD</u>					
	2023	2024	2025	2026	2027
IMPORTE MÁXIMO SUBVENCIONABLE	14.742,66 €	14.742,66 €	14.742,66 €	14.742,66 €	14.742,66 €
IMPORTE MEDIO DE TRANSFERENCIA (€/ha)	144,73 €	144,73 €	144,73 €	144,73 €	144,73 €

RESUMEN DE UNIDADES

<u>Cód</u>	<u>GRUPO DE PAGO</u>	<u>Sup. Dec. Admisible (ha)</u>	<u>Sup. Comprometida (ha)</u>	<u>Sup. ajustada compromiso (1) (ha)</u>	<u>% sobredec.</u>	<u>Sup. Propuesta (ha)</u>	<u>Importe Declarado</u>	<u>Importe Topado</u>	<u>Importe Propuesto</u>	<u>Importe tras sobredec.</u>
426	HERBÁCEOS	49,89		49,89	0,00	49,89	7.541,87	7.541,87	7.541,87	7.541,87
432	FRUTALES SECANO	33,30		33,30	0,00	33,30	7.200,79	7.200,79	7.200,79	7.200,79
434	HERBÁCEOS NO ELEGIBLES	18,67		18,67	0,00	18,67	0,00	0,00	0,00	0,00
TOTAL		101,86	101,86	101,86		101,86	14.742,66	14.742,66	14.742,66	14.742,66

APLICACIÓN DE REDUCCIONES Y PENALIZACIONES

<u>GRUPO DE PAGO</u>	<u>Importe Calculado</u>	<u>Importe prereduc.</u>	<u>Criterios de subvencionabilidad y compromisos</u>	<u>Presentación tardía</u>	<u>Omisión declaración</u>	<u>Condicionabilidad</u>	<u>IMPORTE (Euros) PROPUESTO</u>
FRUTALES SECANO	7.200,79	7.200,79	0,00	0,00	0,00	0,00	7.200,79
HERBÁCEOS	7.541,87	7.541,87	0,00	0,00	0,00	0,00	7.541,87
HERBÁCEOS NO ELEGIBLES	0,00	0,00	0,00	0,00	0,00	0,00	0,00
TOTAL	14.742,66	14.742,66					14.742,66

RESUMEN DE PAGOS

	<u>IMPORTE (Euros)</u>			
	<u>PROPUESTO</u>	<u>FEADER (Eje 2)</u>	<u>MAPA</u>	<u>CAPADR</u>
PROPUESTO	14.742,66	12.531,26	1.446,26	765,14

RECINTOS PROPUESTOS

<u>REF.</u>	<u>REFERENCIA SIGPAC</u>	<u>CULTIVO</u>	<u>DESCRIPCIÓN CULTIVO</u>	<u>S/R</u>	<u>G.PAGO</u>	<u>PEND. MEDIA (%)</u>	<u>SUP. DEC. ADMISIBLE (ha)</u>	<u>SUP. COMPROM. (ha)</u>	<u>SUP. AJUSTADA COMPROM. (1) (ha)</u>	<u>SUP. CONV. SIGPAC (ha)</u>	<u>SUP. CERTIF. (ha)</u>	<u>SUP. CAMPO (ha)</u>	<u>SUP. CAMPO DETER. CULT. DECLARADO (ha)</u>	<u>SUP. DEC. REDUCIDA (ha)</u>	<u>SUP. PROPUESTA (ha)</u>
-1531234	18-149-023-00249-002	1000	TRIGO BLANDO-SIN VARIEDAD	S	426	3,70	1,50	1,50	1,50		1,50			1,50	1,50
1700000006376795	18-149-023-00241-001	1000	TRIGO BLANDO-SIN VARIEDAD	S	426	3,60	7,35	7,35	7,35		7,38			7,35	7,35
1700000006376799	18-149-023-00018-008	1000	TRIGO BLANDO-SIN VARIEDAD	S	426	3,30	2,74	2,74	2,74		2,76			2,74	2,74
1700000006376800	18-149-023-00018-008	1000	TRIGO BLANDO-SIN VARIEDAD	S	426	3,30	9,58	9,58	9,58		9,66			9,58	9,58
1700000006376802	18-149-023-00249-002	1000	TRIGO BLANDO-SIN VARIEDAD	S	426	3,70	19,94	19,94	19,94		19,95			19,94	19,94
1700000006376806	18-149-023-00241-001	40079	GUISANTES-CARTOUCHE	S	426	3,60	7,69	7,69	7,69		7,72			7,69	7,69
1700000006376808	18-149-023-00249-002	40079	GUISANTES-CARTOUCHE	S	426	3,70	1,09	1,09	1,09		1,09			1,09	1,09
6831453	18-149-023-00236-001	104020	ALMENDROS-GUARA	S	432	2,60	3,51	3,51	3,51		3,51			3,51	3,51
1700000006376812	18-149-022-00004-001	104020	ALMENDROS-GUARA	S	432	5,10	0,90	0,90	0,90		0,90			0,90	0,90
1700000006376813	18-149-023-00254-002	104020	ALMENDROS-GUARA	S	432	4,10	1,89	1,89	1,89		1,89			1,89	1,89
1700000006376814	18-149-023-00247-001	104090	ALMENDROS-FILIPO CEO	S	432	3,40	4,88	4,88	4,88		4,88			4,88	4,88
1700000006376815	18-149-023-00234-004	104090	ALMENDROS-FILIPO CEO	S	432	2,30	5,02	5,02	5,02		5,02			5,02	5,02
1700000006376816	18-149-023-00234-007	104025	ALMENDROS-MARINADA	S	432	7,00	0,82	0,82	0,82		0,82			0,82	0,82
1700000006376817	18-149-023-00237-006	104020	ALMENDROS-GUARA	S	432	5,50	7,03	7,03	7,03		7,03			7,03	7,03
1700000006376818	18-149-023-00250-001	104020	ALMENDROS-GUARA	S	432	4,40	2,66	2,66	2,66		2,66			2,66	2,66
1700000006376819	18-149-023-00235-001	104020	ALMENDROS-GUARA	S	432	5,30	6,59	6,59	6,59		6,64			6,59	6,59
1700000006376796	18-149-023-00018-008	20000	BARBECHO TRADICIONAL-SIN VARIEDAD	S	434	3,30	3,75	3,75	3,75		3,78			3,75	3,75
1700000006376797	18-149-023-00249-002	20000	BARBECHO TRADICIONAL-SIN VARIEDAD	S	434	3,70	5,53	5,53	5,53		5,53			5,53	5,53
1700000006376798	18-149-023-00249-002	20000	BARBECHO TRADICIONAL-SIN VARIEDAD	S	434	3,70	3,66	3,66	3,66		3,66			3,66	3,66
1700000006376801	18-149-023-00249-002	20000	BARBECHO TRADICIONAL-SIN VARIEDAD	S	434	3,70	5,73	5,73	5,73		5,73			5,73	5,73

(1) Superficie declarada admisible ajustada con la superficie comprometida.
(2) Factor de penalización valorando el alcance para el tipo de compromiso.

Puede verificar la integridad de una copia de este documento mediante la lectura del código QR adjunto o mediante el acceso a la dirección <https://ws050.juntadeandalucia.es/verificarFirma> indicando el código de VERIFICACIÓN

FIRMADO POR	JUAN JOSE SOLER GARCIA	FECHA	03/07/2024	
	ROCIO GUIJARRO MILLAN			
VERIFICACIÓN	Pk2jm6MP8Q4FQJJZRRTHBNMQA26B8	PÁGINA	1858/3256	



INCIDENCIAS

INCIDENCIA DESCRIPCIÓN

- 100402 Recinto solicitado no forma parte de ningún organismo de control autorizado para la producción ecológica en Andalucía o fecha de inscripción posterior al plazo establecido (Anexo I. Criterios de Subvencionabilidad. Orden 28 de marzo de 2023).
Ref:-1530918 Recinto:18-084-005-01268-00001 Cultivo:104020 ALMENDROS-GUARA Secano
Ref:170000006376809 Recinto:18-149-023-00242-00001 Cultivo:20000 BARBECHO TRADICIONAL-SIN VARIEDAD Secano
Ref:170000006376811 Recinto:18-149-023-00243-00001 Cultivo:20000 BARBECHO TRADICIONAL-SIN VARIEDAD Secano
Ref:170000006376807 Recinto:18-149-023-00244-00001 Cultivo:20000 BARBECHO TRADICIONAL-SIN VARIEDAD Secano
- 100406 Grupo de cultivo declarado en el recinto no coincide con el grupo de cultivo existente en el organismo de control autorizado para la producción ecológica en Andalucía (Anexo I. Criterios de Subvencionabilidad. Orden 28 de marzo de 2023).
Ref:170000006376809 Recinto:18-149-023-00242-00001 Cultivo:20000 BARBECHO TRADICIONAL-SIN VARIEDAD Secano
Grupo de SIPEA:PASTOS ASOCIADOS
Ref:170000006376811 Recinto:18-149-023-00243-00001 Cultivo:20000 BARBECHO TRADICIONAL-SIN VARIEDAD Secano
Grupo de SIPEA:PASTOS ASOCIADOS
Ref:170000006376807 Recinto:18-149-023-00244-00001 Cultivo:20000 BARBECHO TRADICIONAL-SIN VARIEDAD Secano
Grupo de SIPEA:PASTOS ASOCIADOS
- 100421 Recinto declarado por error para una operación de la 6503, que se ha corregido de oficio marcando la operación correcta, de acuerdo con la fecha de inscripción del recinto en la producción ecológica.
Ref:6831453 Recinto:18-149-023-00236-00001 Cultivo:104020 ALMENDROS-GUARA Secano
- 100424 Solicita recinto que no está comprometido para la operación.
Ref:-1530918 Recinto:18-084-005-01268-00001 Cultivo:104020 ALMENDROS-GUARA Secano
Ref:170000006376809 Recinto:18-149-023-00242-00001 Cultivo:20000 BARBECHO TRADICIONAL-SIN VARIEDAD Secano
Ref:170000006376811 Recinto:18-149-023-00243-00001 Cultivo:20000 BARBECHO TRADICIONAL-SIN VARIEDAD Secano
Ref:170000006376807 Recinto:18-149-023-00244-00001 Cultivo:20000 BARBECHO TRADICIONAL-SIN VARIEDAD Secano

(1) Superficie declarada admisible ajustada con la superficie comprometida.
(2) Factor de penalización valorando el alcance para el tipo de compromiso.

Puede verificar la integridad de una copia de este documento mediante la lectura del código QR adjunto o mediante el acceso a la dirección <https://ws050.juntadeandalucia.es/verificarFirma> indicando el código de VERIFICACIÓN

FIRMADO POR	JUAN JOSE SOLER GARCIA	FECHA	03/07/2024	
	ROCIO GUIJARRO MILLAN			
VERIFICACIÓN	Pk2jm6MP8Q4FQJJZRRTHBNMQA26B8	PÁGINA	1859/3256	



APELLIDOS Y NOMBRE / RAZÓN SOCIAL

MARTINEZ PEREZ MERCEDES

NIF
***7309*

EXPEDIENTE
1111761

ANUALIDAD DE PAGO

1ª

IMPORTE POR ANUALIDAD

	2023	2024	2025	2026	2027
IMPORTE MÁXIMO SUBVENCIONABLE	1.946,16 €	1.946,16 €	1.946,16 €	1.946,16 €	1.946,16 €
IMPORTE MEDIO DE TRANSFERENCIA (€/ha)	216,24 €	216,24 €	216,24 €	216,24 €	216,24 €

RESUMEN DE UNIDADES

Cód	GRUPO DE PAGO	Sup. Dec. Admisible (ha)	Sup. Comprometida (ha)	Sup. ajustada compromiso (I) (ha)	% sobredec.	Sup. Propuesta (ha)	Importe Declarado	Importe Topado	Importe Propuesto	Importe tras sobredec.
432	FRUTALES SECANO	9,00		9,00	0,00	9,00	1.946,16	1.946,16	1.946,16	1.946,16
TOTAL		9,00	9,00	9,00		9,00	1.946,16	1.946,16	1.946,16	1.946,16

APLICACIÓN DE REDUCCIONES Y PENALIZACIONES

GRUPO DE PAGO	Importe Calculado	Importe prereduc.	Criterios de subvencionabilidad y compromisos	Presentación tardía	Omisión declaración	Condicionabilidad	IMPORTE (Euros) PROPUESTO
FRUTALES SECANO	1.946,16	1.946,16	0,00	0,00	0,00	0,00	1.946,16
TOTAL	1.946,16	1.946,16					1.946,16

RESUMEN DE PAGOS

	IMPORTE (Euros)			
	PROPUESTO	FEADER (Eje 2)	MAPA	CAPADR
PROPUESTO	1.946,16	1.654,24	190,92	101,00

RECINTOS PROPUESTOS

REF.	REFERENCIA SIGPAC	CULTIVO	DESCRIPCIÓN CULTIVO	S/R	G.PAGO	PEND. MEDIA (%)	SUP. DEC. ADMISIBLE (ha)	SUP. COMPROM. (ha)	SUP. AJUSTADA COMPR.(I) (ha)	SUP. CONV. SIGPAC (ha)	SUP. CERTIE (ha)	SUP. CAMPO (ha)	SUP. CAMPO DETER. CULT. DECLARADO (ha)	SUP. DEC. REDUCIDA (ha)	SUP. PROPUESTA (ha)
1700000004804009	18-024-025-00556-012	104014	ALMENDROS-FERRAGNES	S	432	13,00	2,96	2,96	2,96		2,96			2,96	2,96
1700000004804011	18-040-028-00782-001	104014	ALMENDROS-FERRAGNES	S	432	5,20	2,09	2,09	2,09		2,09			2,09	2,09
1700000004804012	18-040-028-00799-001	104014	ALMENDROS-FERRAGNES	S	432	5,70	1,26	1,26	1,26		1,26			1,26	1,26
1700000004804013	18-040-028-00800-001	104014	ALMENDROS-FERRAGNES	S	432	4,40	0,95	0,95	0,95		0,95			0,95	0,95
1700000004804014	18-040-032-00406-001	104014	ALMENDROS-FERRAGNES	S	432	4,10	1,74	1,74	1,74		1,74			1,74	1,74

(1) Superficie declarada admisible ajustada con la superficie comprometida.
(2) Factor de penalización valorando el alcance para el tipo de compromiso.

Puede verificar la integridad de una copia de este documento mediante la lectura del código QR adjunto o mediante el acceso a la dirección <https://ws050.juntadeandalucia.es/verificarFirma> indicando el código de VERIFICACIÓN

FIRMADO POR	JUAN JOSE SOLER GARCIA	FECHA	03/07/2024	
	ROCIO GUIJARRO MILLAN			
VERIFICACIÓN	Pk2jm6MP8Q4FQJJZRRTHBNMQA26B8	PÁGINA	1860/3256	



APELLIDOS Y NOMBRE / RAZÓN SOCIAL

MARTINEZ PEREZ PEDRO

NIF
****8788*

EXPEDIENTE
1234863

ANUALIDAD DE PAGO
1ª

IMPORTE POR ANUALIDAD

	2023	2024	2025	2026	2027
IMPORTE MÁXIMO SUBVENCIONABLE	15.133,16 €	15.133,16 €	15.133,16 €	15.133,16 €	15.133,16 €
IMPORTE MEDIO DE TRANSFERENCIA (€/ha)	85,57 €	85,57 €	85,57 €	85,57 €	85,57 €

RESUMEN DE UNIDADES

Cód	GRUPO DE PAGO	Sup. Dec. Admisible (ha)	Sup. Comprometida (ha)	Sup. ajustada compromiso (1) (ha)	% sobredec.	Sup. Propuesta (ha)	Importe Declarado	Importe Topado	Importe Propuesto	Importe tras sobredec.
426	HERBÁCEOS	97,07		95,93	0,00	95,93	14.501,74	14.501,74	14.501,74	14.501,74
432	FRUTALES SECANO	2,92		2,92	0,00	2,92	631,42	631,42	631,42	631,42
434	HERBÁCEOS NO ELEGIBLES	78,11		78,01	0,00	78,01	0,00	0,00	0,00	0,00
TOTAL		178,10	176,86	176,86		176,86	15.133,16	15.133,16	15.133,16	15.133,16

APLICACIÓN DE REDUCCIONES Y PENALIZACIONES

GRUPO DE PAGO	Importe Calculado	Importe prereduc.	Criterios de subvencionabilidad y compromisos	Presentación tardía	Omisión declaración	Condicionalidad	IMPORTE (Euros)
							PROPUESTO
FRUTALES SECANO	631,42	631,42	0,00	0,00	0,00	0,00	631,42
HERBÁCEOS	14.501,74	14.501,74	0,00	0,00	0,00	0,00	14.501,74
HERBÁCEOS NO ELEGIBLES	0,00	0,00	0,00	0,00	0,00	0,00	0,00
TOTAL	15.133,16	15.133,16					15.133,16

RESUMEN DE PAGOS

PROPUESTO	IMPORTE (Euros)			
	PROPUESTO	FEADER (Eje 2)	MAPA	CAPADR
	15.133,16	12.863,19	1.484,56	785,41

(1) Superficie declarada admisible ajustada con la superficie comprometida.
(2) Factor de penalización valorando el alcance para el tipo de compromiso.

Puede verificar la integridad de una copia de este documento mediante la lectura del código QR adjunto o mediante el acceso a la dirección <https://ws050.juntadeandalucia.es/verificarFirma> indicando el código de VERIFICACIÓN

FIRMADO POR	JUAN JOSE SOLER GARCIA	FECHA	03/07/2024	
	ROCIO GUIJARRO MILLAN			
VERIFICACIÓN	Pk2jm6MP8Q4FQJJZRRTHBNMQA26B8	PÁGINA	1861/3256	



RECINTOS PROPUESTOS

REF.	REFERENCIA SIGPAC	CULTIVO	DESCRIPCIÓN CULTIVO	S/R	G.PAGO	PEND. MEDIA (%)	SUP. DEC. ADMISIBLE (ha)	SUP. COMPROM. (ha)	SUP. AJUSTADA COMPR.(1) (ha)	SUP. CONV. SIGPAC (ha)	SUP. CERTIE. (ha)	SUP. CAMPO (ha)	SUP. CAMPO DETERCULL. (ha)	SUP. DEC. REDUCIDA (ha)	SUP. PROPUESTA (ha)
-1243138	18-057-054-00218-001	8000	AVENA-SIN VARIEDAD	S	426	7,80	1,02	1,02	1,02		1,02			1,02	1,02
-1089588	18-057-054-00187-009	8000	AVENA-SIN VARIEDAD	R	426	7,30	0,10	0,10	0,10		0,10			0,10	0,10
-1089575	18-057-053-00230-003	8000	AVENA-SIN VARIEDAD	S	426	6,20	0,37	0,37	0,37		0,37			0,37	0,37
-124243	18-057-053-00152-001	5000	CEBADA-SIN VARIEDAD	S	426	5,40	0,07	0,07	0,07		0,07			0,07	0,07
170000006784370	18-057-053-00191-003	5000	CEBADA-SIN VARIEDAD	S	426	6,20	0,01	0,01	0,01		0,01			0,01	0,01
170000006784371	18-057-053-00193-001	5000	CEBADA-SIN VARIEDAD	S	426	7,80	0,37	0,37	0,37		0,37			0,37	0,37
170000006784372	18-057-053-00313-001	8000	AVENA-SIN VARIEDAD	S	426	8,70	0,54	0,54	0,54		0,54			0,54	0,54
170000006784373	18-057-053-00317-001	8000	AVENA-SIN VARIEDAD	S	426	6,30	0,91	0,91	0,91		0,91			0,91	0,91
170000006784380	18-057-048-00026-001	8000	AVENA-SIN VARIEDAD	S	426	4,60	0,84	0,81	0,81		0,81			0,81	0,81
170000006784381	18-057-048-00027-001	8000	AVENA-SIN VARIEDAD	S	426	5,90	1,20	1,20	1,20		1,20			1,20	1,20
170000006784390	18-057-053-00187-001	5000	CEBADA-SIN VARIEDAD	S	426	4,80	0,54	0,54	0,54		0,54			0,54	0,54
170000006784391	18-057-053-00197-002	5000	CEBADA-SIN VARIEDAD	S	426	6,70	0,01	0,01	0,01		0,01			0,01	0,01
170000006784392	18-057-053-00198-001	5000	CEBADA-SIN VARIEDAD	S	426	5,70	0,18	0,17	0,17		0,18			0,17	0,17
170000006784393	18-057-053-00199-001	5000	CEBADA-SIN VARIEDAD	S	426	3,80	0,57	0,57	0,57		0,57			0,57	0,57
170000006784394	18-057-053-00205-001	5000	CEBADA-SIN VARIEDAD	S	426	3,90	1,25	1,25	1,25		1,25			1,25	1,25
170000006784395	18-057-053-00206-001	5000	CEBADA-SIN VARIEDAD	S	426	4,10	0,22	0,22	0,22		0,22			0,22	0,22
170000006784396	18-057-053-00207-001	5000	CEBADA-SIN VARIEDAD	S	426	3,00	0,24	0,24	0,24		0,24			0,24	0,24
170000006784397	18-057-053-00208-001	5000	CEBADA-SIN VARIEDAD	S	426	6,10	0,31	0,31	0,31		0,31			0,31	0,31
170000006784405	18-057-054-00211-001	8000	AVENA-SIN VARIEDAD	S	426	4,30	1,29	1,29	1,29		1,29			1,29	1,29
170000006784406	18-057-054-00212-002	8000	AVENA-SIN VARIEDAD	S	426	4,70	3,52	3,52	3,52		3,52			3,52	3,52
170000006784411	18-057-054-00181-001	8000	AVENA-SIN VARIEDAD	S	426	9,80	1,54	1,54	1,54		1,54			1,54	1,54
170000006784413	18-057-054-00186-001	8000	AVENA-SIN VARIEDAD	S	426	8,70	1,68	1,68	1,68		1,68			1,68	1,68
170000006784425	18-057-053-00093-001	8000	AVENA-SIN VARIEDAD	S	426	2,80	0,43	0,43	0,43		0,43			0,43	0,43
170000006784426	18-057-053-00096-001	8000	AVENA-SIN VARIEDAD	S	426	5,00	0,40	0,40	0,40		0,40			0,40	0,40
170000006784432	18-057-053-00131-001	5000	CEBADA-SIN VARIEDAD	S	426	6,40	0,52	0,52	0,52		0,52			0,52	0,52
170000006784433	18-057-053-00309-001	8000	AVENA-SIN VARIEDAD	S	426	6,10	0,45	0,45	0,45		0,45			0,45	0,45
170000006784434	18-057-053-00310-001	8000	AVENA-SIN VARIEDAD	S	426	10,20	0,13	0,13	0,13		0,13			0,13	0,13
170000006784438	18-057-048-00015-001	13000	TRITICALE-SIN VARIEDAD	S	426	6,10	0,68	0,66	0,66		0,66			0,66	0,66
170000006784440	18-057-048-00003-001	13000	TRITICALE-SIN VARIEDAD	S	426	5,60	0,32	0,32	0,32		0,32			0,32	0,32
170000006784443	18-057-054-00182-001	8000	AVENA-SIN VARIEDAD	S	426	6,20	0,70	0,70	0,70		0,70			0,70	0,70
170000006784445	18-057-053-00314-001	8000	AVENA-SIN VARIEDAD	S	426	2,00	1,29	1,29	1,29		1,29			1,29	1,29
170000006784446	18-057-053-00316-001	8000	AVENA-SIN VARIEDAD	S	426	2,10	0,35	0,35	0,35		0,35			0,35	0,35
170000006784449	18-057-053-00095-001	8000	AVENA-SIN VARIEDAD	S	426	2,70	1,29	1,29	1,29		1,29			1,29	1,29
170000006784452	18-057-048-00007-001	13000	TRITICALE-SIN VARIEDAD	S	426	2,70	0,42	0,42	0,42		0,42			0,42	0,42
170000006784453	18-057-048-00009-001	13000	TRITICALE-SIN VARIEDAD	S	426	2,60	1,25	1,21	1,21		1,21			1,21	1,21
170000006784455	18-057-054-00185-001	8000	AVENA-SIN VARIEDAD	S	426	10,40	1,39	1,39	1,39		1,39			1,39	1,39
170000006784456	18-057-054-00183-001	8000	AVENA-SIN VARIEDAD	S	426	13,10	0,48	0,48	0,48		0,48			0,48	0,48
170000006784467	18-057-053-00222-001	8000	AVENA-SIN VARIEDAD	S	426	6,20	2,03	1,97	1,97		1,97			1,97	1,97
170000006784469	18-057-053-00143-001	8000	AVENA-SIN VARIEDAD	S	426	3,30	0,26	0,25	0,25		0,25			0,25	0,25
170000006784470	18-057-053-00144-005	8000	AVENA-SIN VARIEDAD	S	426	5,00	0,51	0,48	0,48		0,48			0,48	0,48
170000006784471	18-057-053-00145-001	8000	AVENA-SIN VARIEDAD	S	426	3,70	0,48	0,44	0,44		0,44			0,44	0,44
170000006784472	18-057-053-00146-002	8000	AVENA-SIN VARIEDAD	S	426	6,30	0,66	0,59	0,59		0,59			0,59	0,59
170000006784473	18-057-053-00147-005	8000	AVENA-SIN VARIEDAD	S	426	4,10	0,98	0,89	0,89		0,89			0,89	0,89
170000006784474	18-057-053-00148-001	8000	AVENA-SIN VARIEDAD	S	426	4,10	0,84	0,83	0,83		0,83			0,83	0,83
170000006784475	18-057-053-00149-001	8000	AVENA-SIN VARIEDAD	S	426	4,20	1,43	1,27	1,27		1,27			1,27	1,27
170000006784476	18-057-053-00150-001	8000	AVENA-SIN VARIEDAD	S	426	4,00	0,30	0,30	0,30		0,30			0,30	0,30
170000006784477	18-057-053-00151-004	8000	AVENA-SIN VARIEDAD	S	426	3,90	0,90	0,52	0,52		0,52			0,52	0,52
170000006784479	18-057-053-00192-001	5000	CEBADA-SIN VARIEDAD	S	426	5,40	0,56	0,56	0,56		0,56			0,56	0,56
170000006784484	18-057-053-00315-001	8000	AVENA-SIN VARIEDAD	S	426	10,10	0,44	0,44	0,44		0,44			0,44	0,44
170000006784486	18-057-053-00184-001	5000	CEBADA-SIN VARIEDAD	S	426	6,30	0,46	0,46	0,46		0,46			0,46	0,46
170000006784489	18-057-053-00230-001	8000	AVENA-SIN VARIEDAD	S	426	6,00	0,26	0,26	0,26		0,26			0,26	0,26
170000006784490	18-057-053-00231-001	8000	AVENA-SIN VARIEDAD	S	426	4,50	0,46	0,46	0,46		0,46			0,46	0,46
170000006784491	18-057-053-00232-001	8000	AVENA-SIN VARIEDAD	S	426	4,90	0,28	0,28	0,28		0,28			0,28	0,28
170000006784492	18-057-053-00233-001	8000	AVENA-SIN VARIEDAD	S	426	5,00	0,33	0,33	0,33		0,33			0,33	0,33
170000006784493	18-057-053-00234-027	8000	AVENA-SIN VARIEDAD	S	426	5,00	0,29	0,29	0,29		0,29			0,29	0,29
170000006784499	18-057-053-00274-001	8000	AVENA-SIN VARIEDAD	S	426	3,50	0,41	0,41	0,41		0,41			0,41	0,41
170000006784500	18-057-053-00277-001	8000	AVENA-SIN VARIEDAD	S	426	5,40	2,82	2,82	2,82		2,82			2,82	2,82
170000006784502	18-057-053-00291-001	8000	AVENA-SIN VARIEDAD	S	426	6,30	6,23	6,23	6,23		6,23			6,23	6,23
170000006784506	18-057-053-00294-001	1000	TRIGO BLANDO-SIN VARIEDAD	S	426	8,10	4,81	4,81	4,81		4,81			4,81	4,81
170000006784507	18-057-053-00295-001	8000	AVENA-SIN VARIEDAD	S	426	7,80	0,61	0,61	0,61		0,61			0,61	0,61
170000006784508	18-057-053-00296-001	8000	AVENA-SIN VARIEDAD	S	426	5,80	0,72	0,72	0,72		0,72			0,72	0,72
170000006784509	18-057-053-00297-001	8000	AVENA-SIN VARIEDAD	S	426	7,40	2,26	2,26	2,26		2,26			2,26	2,26
170000006784510	18-057-053-00298-001	8000	AVENA-SIN VARIEDAD	S	426	7,00	2,59	2,59	2,59		2,59			2,59	2,59
170000006784511	18-057-053-00285-002	8000	AVENA-SIN VARIEDAD	S	426	5,30	0,20	0,20	0,20		0,20			0,20	0,20
170000006784512	18-057-053-00286-001	8000	AVENA-SIN VARIEDAD	S	426	9,00	1,97	1,97	1,97		1,97			1,97	1,97
170000006784513	18-057-053-00272-001	8000	AVENA-SIN VARIEDAD	S	426	9,30	1,23	1,23	1,23		1,23			1,23	1,23
170000006784514	18-057-053-00273-001	8000	AVENA-SIN VARIEDAD	S	426	6,60	0,61	0,61	0,61		0,61			0,61	0,61
170000006784519	18-057-057-00127-001	8000	AVENA-SIN VARIEDAD	S	426	6,90	0,38	0,38	0,38		0,38			0,38	0,38
170000006784526	18-057-057-00168-010	8000	AVENA-SIN VARIEDAD	S	426	10,80	0,29	0,29	0,29		0,29			0,29	0,29
170000006784532	18-057-053-00225-001	8000	AVENA-SIN VARIEDAD	S	426	16,20	0,27	0,26	0,26		0,26			0,26	0,26
170000006784536	18-057-054-00206-001	8000	AVENA-SIN VARIEDAD	S	426	7,70	1,80	1,79	1,79		1,79			1,79	1,79

(1) Superficie declarada admisible ajustada con la superficie comprometida.
 (2) Factor de penalización valorando el alcance para el tipo de compromiso.

Puede verificar la integridad de una copia de este documento mediante la lectura del código QR adjunto o mediante el acceso a la dirección https://ws050.juntadeandalucia.es/verificarFirma indicando el código de VERIFICACIÓN					
FIRMADO POR	JUAN JOSE SOLER GARCIA ROCIO GUIJARRO MILLAN		FECHA		03/07/2024
VERIFICACIÓN	Pk2jm6MP8Q4FQJJZRRTHBNBMA26B8		PÁGINA		1862/3256



RECINTOS PROPUESTOS

REF.	REFERENCIA SIGPAC	CULTIVO DESCRIPCIÓN CULTIVO	S/R G.PAGO	PEND. MEDIA (%)	SUP. DEC. ADMISIBLE (ha)	SUP. COMPROM. (ha)	SUP. AJUSTADA (ha)	SUP. CONV. SIGPAC (ha)	SUP. CERTIF. (ha)	SUP. CAMPO (ha)	SUP. CAMPO DETER. CULT. DECLARADO (ha)	SUP. DEC. REDUCIDA (ha)	SUP. PROPUESTA (ha)
170000006784554	18-057-053-00134-001	8000 AVENA-SIN VARIEDAD	S	426	5,30	0,54	0,54	0,54	0,54			0,54	0,54
170000006784560	18-057-053-00325-001	1000 TRIGO BLANDO-SIN VARIEDAD	S	426	5,30	1,08	1,08	1,08	1,08			1,08	1,08
170000006784563	18-057-054-00180-002	8000 AVENA-SIN VARIEDAD	S	426	5,00	0,55	0,55	0,55	0,55			0,55	0,55
170000006784565	18-057-053-00182-002	8000 AVENA-SIN VARIEDAD	S	426	5,40	2,54	2,52	2,52	2,52			2,52	2,52
170000006784566	18-057-053-00185-001	5000 CEBADA-SIN VARIEDAD	S	426	5,30	1,00	1,00	1,00	1,00			1,00	1,00
170000006784567	18-057-053-00204-001	5000 CEBADA-SIN VARIEDAD	S	426	4,90	2,06	2,06	2,06	2,06			2,06	2,06
170000006784568	18-057-053-00169-001	8000 AVENA-SIN VARIEDAD	S	426	3,60	0,97	0,97	0,97	0,97			0,97	0,97
170000006784570	18-057-053-00278-001	8000 AVENA-SIN VARIEDAD	S	426	4,40	0,53	0,53	0,53	0,53			0,53	0,53
170000006784571	18-057-053-00280-003	8000 AVENA-SIN VARIEDAD	S	426	5,30	0,73	0,73	0,73	0,73			0,73	0,73
170000006784573	18-057-051-00082-001	8000 AVENA-SIN VARIEDAD	S	426	2,40	2,41	2,41	2,41	2,41			2,41	2,41
170000006784577	18-057-053-00299-001	8000 AVENA-SIN VARIEDAD	S	426	6,60	1,00	1,00	1,00	1,00			1,00	1,00
170000006784579	18-057-048-00072-001	8000 AVENA-SIN VARIEDAD	S	426	6,30	2,13	2,06	2,06	2,06			2,06	2,06
170000006784587	18-057-053-00168-003	8000 AVENA-SIN VARIEDAD	S	426	13,30	0,16	0,16	0,16	0,16			0,16	0,16
170000006784590	18-057-053-00222-002	8000 AVENA-SIN VARIEDAD	S	426	8,40	0,66	0,66	0,66	0,66			0,66	0,66
170000006784602	18-057-053-00326-001	1000 TRIGO BLANDO-SIN VARIEDAD	S	426	4,00	1,53	1,53	1,53	1,53			1,53	1,53
170000006784604	18-057-054-00218-001	8000 AVENA-SIN VARIEDAD	S	426	7,80	1,09	1,09	1,09	1,09			1,09	1,09
170000006784607	18-057-053-00092-001	8000 AVENA-SIN VARIEDAD	S	426	4,60	1,55	1,55	1,55	1,55			1,55	1,55
170000006784617	18-057-053-00153-001	8000 AVENA-SIN VARIEDAD	S	426	17,80	0,05	0,05	0,05	0,05			0,05	0,05
170000006784621	18-057-053-00171-001	8000 AVENA-SIN VARIEDAD	S	426	7,20	2,65	2,57	2,57	2,57			2,57	2,57
170000006784622	18-057-053-00172-001	8000 AVENA-SIN VARIEDAD	S	426	6,80	0,71	0,71	0,71	0,71			0,71	0,71
170000006784630	18-057-053-00209-001	5000 CEBADA-SIN VARIEDAD	S	426	9,10	0,34	0,34	0,34	0,34			0,34	0,34
170000006784631	18-057-057-00147-001	8000 AVENA-SIN VARIEDAD	S	426	8,40	1,09	1,09	1,09	1,09			1,09	1,09
170000006784635	18-057-057-00147-001	8000 AVENA-SIN VARIEDAD	S	426	8,40	0,34	0,34	0,34	0,34			0,34	0,34
170000006784642	18-057-048-00031-001	13000 TRITICALE-SIN VARIEDAD	S	426	3,90	0,09	0,09	0,09	0,09			0,09	0,09
170000006784645	18-057-054-00225-001	8000 AVENA-SIN VARIEDAD	S	426	3,90	0,67	0,67	0,67	0,67			0,67	0,67
170000006784648	18-057-054-00187-002	8000 AVENA-SIN VARIEDAD	R	426	7,90	1,66	1,66	1,66	1,66			1,66	1,66
170000006784649	18-057-054-00224-001	8000 AVENA-SIN VARIEDAD	S	426	5,80	2,94	2,94	2,94	2,94			2,94	2,94
170000006784653	18-057-054-00187-002	8000 AVENA-SIN VARIEDAD	R	426	7,90	0,45	0,45	0,45	0,45			0,45	0,45
170000006784656	18-024-010-00311-001	104022 ALMENDROS-LARGUETA	S	432	5,50	1,39	1,39	1,39	1,39			1,39	1,39
170000006784657	18-024-010-00459-001	104020 ALMENDROS-GUARA	S	432	12,80	0,24	0,24	0,24	0,24			0,24	0,24
170000006784658	18-024-010-00270-001	104022 ALMENDROS-LARGUETA	S	432	3,90	1,01	1,01	1,01	1,01			1,01	1,01
170000006784659	18-024-010-00447-001	104020 ALMENDROS-GUARA	S	432	4,00	0,28	0,28	0,28	0,28			0,28	0,28
-1469845	18-057-054-00193-002	20000 BARBECHO TRADICIONAL-SIN VARIEDAD	S	434	8,80	0,09	0,09	0,09	0,09			0,09	0,09
-1469844	18-057-053-00234-023	20000 BARBECHO TRADICIONAL-SIN VARIEDAD	S	434	9,50	0,33	0,33	0,33	0,33			0,33	0,33
-1469843	18-057-053-00179-001	20000 BARBECHO TRADICIONAL-SIN VARIEDAD	S	434	4,70	0,03	0,03	0,03	0,03			0,03	0,03
-1469842	18-057-053-00179-001	20000 BARBECHO TRADICIONAL-SIN VARIEDAD	S	434	4,70	0,02	0,02	0,02	0,02			0,02	0,02
-1277300	18-057-047-00057-001	20000 BARBECHO TRADICIONAL-SIN VARIEDAD	S	434	3,50	7,77	7,77	7,77	7,77			7,77	7,77
-1089595	18-057-054-00197-009	20000 BARBECHO TRADICIONAL-SIN VARIEDAD	S	434	13,40	0,01	0,01	0,01	0,01			0,01	0,01
-1089594	18-057-054-00197-008	20000 BARBECHO TRADICIONAL-SIN VARIEDAD	S	434	10,70	0,12	0,12	0,12	0,12			0,12	0,12
170000006784369	18-024-008-00038-002	20000 BARBECHO TRADICIONAL-SIN VARIEDAD	S	434	7,90	0,08	0,06	0,06	0,06			0,06	0,06
170000006784375	18-057-054-00187-002	20000 BARBECHO TRADICIONAL-SIN VARIEDAD	R	434	7,90	0,82	0,82	0,82	0,82			0,82	0,82
170000006784376	18-057-053-00210-001	20000 BARBECHO TRADICIONAL-SIN VARIEDAD	S	434	4,00	0,24	0,24	0,24	0,24			0,24	0,24
170000006784377	18-057-053-00211-001	20000 BARBECHO TRADICIONAL-SIN VARIEDAD	S	434	12,50	0,09	0,09	0,09	0,09			0,09	0,09
170000006784399	18-057-054-00209-002	20000 BARBECHO TRADICIONAL-SIN VARIEDAD	S	434	6,70	0,17	0,17	0,17	0,17			0,17	0,17
170000006784400	18-057-054-00218-001	20000 BARBECHO TRADICIONAL-SIN VARIEDAD	S	434	7,20	0,71	0,71	0,71	0,71			0,71	0,71
170000006784403	18-057-053-00234-023	20000 BARBECHO TRADICIONAL-SIN VARIEDAD	S	434	9,50	2,02	2,02	2,02	2,02			2,02	2,02
170000006784404	18-057-053-00234-001	20000 BARBECHO TRADICIONAL-SIN VARIEDAD	S	434	8,10	3,99	3,99	3,99	3,99			3,99	3,99
170000006784423	18-057-053-00241-001	20000 BARBECHO TRADICIONAL-SIN VARIEDAD	S	434	10,00	0,24	0,24	0,24	0,24			0,24	0,24
170000006784424	18-057-054-00245-001	20000 BARBECHO TRADICIONAL-SIN VARIEDAD	S	434	9,10	0,24	0,24	0,24	0,24			0,24	0,24
170000006784427	18-057-054-00234-002	20000 BARBECHO TRADICIONAL-SIN VARIEDAD	S	434	5,40	0,39	0,39	0,39	0,39			0,39	0,39
170000006784439	18-057-042-00142-001	20000 BARBECHO TRADICIONAL-SIN VARIEDAD	S	434	6,90	0,06	0,06	0,06	0,06			0,06	0,06
170000006784441	18-057-048-00060-001	20000 BARBECHO TRADICIONAL-SIN VARIEDAD	S	434	8,30	1,31	1,31	1,31	1,31			1,31	1,31
170000006784442	18-057-048-00061-001	20000 BARBECHO TRADICIONAL-SIN VARIEDAD	S	434	6,80	1,79	1,79	1,79	1,79			1,79	1,79
170000006784458	18-057-054-00197-001	20000 BARBECHO TRADICIONAL-SIN VARIEDAD	S	434	7,80	1,02	1,02	1,02	1,02			1,02	1,02
170000006784459	18-057-054-00198-003	20000 BARBECHO TRADICIONAL-SIN VARIEDAD	S	434	9,70	1,64	1,64	1,64	1,64			1,64	1,64
170000006784478	18-057-053-00186-001	20000 BARBECHO TRADICIONAL-SIN VARIEDAD	S	434	6,20	2,01	2,01	2,01	2,01			2,01	2,01
170000006784482	18-057-042-00004-001	20000 BARBECHO TRADICIONAL-SIN VARIEDAD	S	434	7,80	0,20	0,20	0,20	0,20			0,20	0,20
170000006784485	18-057-053-00371-001	20000 BARBECHO TRADICIONAL-SIN VARIEDAD	S	434	5,00	0,25	0,25	0,25	0,25			0,25	0,25
170000006784487	18-057-053-00256-001	20000 BARBECHO TRADICIONAL-SIN VARIEDAD	S	434	6,00	8,15	8,15	8,15	8,15			8,15	8,15
170000006784488	18-057-053-00258-001	20000 BARBECHO TRADICIONAL-SIN VARIEDAD	S	434	6,40	0,97	0,97	0,97	0,97			0,97	0,97
170000006784494	18-057-054-00238-001	20000 BARBECHO TRADICIONAL-SIN VARIEDAD	S	434	4,30	0,18	0,18	0,18	0,18			0,18	0,18
170000006784495	18-057-054-00239-001	20000 BARBECHO TRADICIONAL-SIN VARIEDAD	S	434	6,50	0,28	0,28	0,28	0,28			0,28	0,28
170000006784496	18-057-054-00241-006	20000 BARBECHO TRADICIONAL-SIN VARIEDAD	S	434	6,70	1,21	1,21	1,21	1,21			1,21	1,21
170000006784498	18-057-053-00271-001	20000 BARBECHO TRADICIONAL-SIN VARIEDAD	S	434	6,80	3,49	3,49	3,49	3,49			3,49	3,49
170000006784501	18-057-053-00269-001	20000 BARBECHO TRADICIONAL-SIN VARIEDAD	S	434	5,30	2,42	2,42	2,42	2,42			2,42	2,42
170000006784503	18-057-053-00250-001	20000 BARBECHO TRADICIONAL-SIN VARIEDAD	S	434	8,80	0,90	0,90	0,90	0,90			0,90	0,90
170000006784504	18-057-053-00251-001	20000 BARBECHO TRADICIONAL-SIN VARIEDAD	S	434	7,70	1,33	1,33	1,33	1,33			1,33	1,33
170000006784505	18-057-053-00255-001	20000 BARBECHO TRADICIONAL-SIN VARIEDAD	S	434	6,90	0,35	0,35	0,35	0,35			0,35	0,35
170000006784520	18-057-054-00241-006	20000 BARBECHO TRADICIONAL-SIN VARIEDAD	S	434	6,70	1,13	1,13	1,13	1,13			1,13	1,13
170000006784523	18-057-054-00235-001	20000 BARBECHO TRADICIONAL-SIN VARIEDAD	S	434	4,20	0,20	0,20	0,20	0,20			0,20	0,20
170000006784524	18-057-054-00236-001	20000 BARBECHO TRADICIONAL-SIN VARIEDAD	S	434	4,40	0,50	0,50	0,50	0,50			0,50	0,50

(1) Superficie declarada admisible ajustada con la superficie comprometida.
 (2) Factor de penalización valorando el alcance para el tipo de compromiso.

Puede verificar la integridad de una copia de este documento mediante la lectura del código QR adjunto o mediante el acceso a la dirección https://ws050.juntadeandalucia.es/verificarFirma indicando el código de VERIFICACIÓN					
FIRMADO POR	JUAN JOSE SOLER GARCIA ROCIO GUIJARRO MILLAN		FECHA		03/07/2024
VERIFICACIÓN	Pk2jm6MP8Q4FQJJZRRTHBNBMA26B8		PÁGINA		1863/3256



RECINTOS PROPUESTOS

REF.	REFERENCIA SIGPAC	CULTIVO	DESCRIPCIÓN CULTIVO	S/R	G.PAGO	PEND. MEDIA (%)	SUP. DEC. ADMISIBLE (ha)	SUP. COMPROM. (ha)	SUP. AJUSTADA (ha)	SUP. CONV. SIGPAC (ha)	SUP. CERTIF. (ha)	SUP. CAMPO (ha)	SUP. CAMPO DETER. CULT. (ha)	SUP. DEC. REDUCIDA (ha)	SUP. PROPUESTA (ha)
170000006784527	18-057-048-00069-001	20000	BARBECHO TRADICIONAL-SIN VARIEDAD	S	434	8,60	0,85	0,85	0,85		0,85			0,85	0,85
170000006784528	18-057-048-00094-001	20000	BARBECHO TRADICIONAL-SIN VARIEDAD	S	434	8,00	0,42	0,42	0,42		0,42			0,42	0,42
170000006784529	18-057-048-00100-001	20000	BARBECHO TRADICIONAL-SIN VARIEDAD	S	434	13,00	0,21	0,21	0,21		0,21			0,21	0,21
170000006784530	18-057-048-00119-001	20000	BARBECHO TRADICIONAL-SIN VARIEDAD	S	434	7,10	0,55	0,55	0,55		0,55			0,55	0,55
170000006784531	18-057-053-00240-001	20000	BARBECHO TRADICIONAL-SIN VARIEDAD	S	434	6,30	0,46	0,46	0,46		0,46			0,46	0,46
170000006784533	18-057-054-00194-001	20000	BARBECHO TRADICIONAL-SIN VARIEDAD	S	434	15,80	0,52	0,52	0,52		0,52			0,52	0,52
170000006784535	18-057-054-00201-001	20000	BARBECHO TRADICIONAL-SIN VARIEDAD	S	434	9,70	0,64	0,64	0,64		0,64			0,64	0,64
170000006784537	18-057-054-00191-001	20000	BARBECHO TRADICIONAL-SIN VARIEDAD	S	434	16,70	0,65	0,65	0,65		0,65			0,65	0,65
170000006784538	18-057-048-00044-001	20000	BARBECHO TRADICIONAL-SIN VARIEDAD	S	434	5,50	0,74	0,74	0,74		0,74			0,74	0,74
170000006784539	18-057-048-00064-003	20000	BARBECHO TRADICIONAL-SIN VARIEDAD	S	434	10,00	0,43	0,43	0,43		0,43			0,43	0,43
170000006784540	18-057-048-00066-001	20000	BARBECHO TRADICIONAL-SIN VARIEDAD	S	434	4,30	0,34	0,34	0,34		0,34			0,34	0,34
170000006784541	18-057-048-00067-001	20000	BARBECHO TRADICIONAL-SIN VARIEDAD	S	434	4,50	0,58	0,58	0,58		0,58			0,58	0,58
170000006784542	18-057-053-00263-001	20000	BARBECHO TRADICIONAL-SIN VARIEDAD	S	434	13,40	0,31	0,31	0,31		0,31			0,31	0,31
170000006784543	18-057-053-00265-001	20000	BARBECHO TRADICIONAL-SIN VARIEDAD	S	434	12,00	0,33	0,33	0,33		0,33			0,33	0,33
170000006784544	18-057-053-00247-001	20000	BARBECHO TRADICIONAL-SIN VARIEDAD	S	434	6,00	0,17	0,17	0,17		0,17			0,17	0,17
170000006784545	18-057-053-00248-001	20000	BARBECHO TRADICIONAL-SIN VARIEDAD	S	434	10,00	0,08	0,08	0,08		0,08			0,08	0,08
170000006784546	18-057-053-00249-001	20000	BARBECHO TRADICIONAL-SIN VARIEDAD	S	434	9,40	1,18	1,18	1,18		1,18			1,18	1,18
170000006784547	18-057-053-00224-001	20000	BARBECHO TRADICIONAL-SIN VARIEDAD	S	434	11,80	0,17	0,17	0,17		0,17			0,17	0,17
170000006784549	18-057-054-00196-001	20000	BARBECHO TRADICIONAL-SIN VARIEDAD	S	434	14,90	0,14	0,14	0,14		0,14			0,14	0,14
170000006784551	18-057-054-00194-002	20000	BARBECHO TRADICIONAL-SIN VARIEDAD	S	434	9,20	0,35	0,35	0,35		0,35			0,35	0,35
170000006784552	18-057-057-00146-001	20000	BARBECHO TRADICIONAL-SIN VARIEDAD	S	434	8,50	2,05	2,05	2,05		2,05			2,05	2,05
170000006784559	18-057-053-00234-023	20000	BARBECHO TRADICIONAL-SIN VARIEDAD	S	434	9,50	0,12	0,12	0,12		0,12			0,12	0,12
170000006784561	18-057-054-00209-001	20000	BARBECHO TRADICIONAL-SIN VARIEDAD	S	434	8,00	0,09	0,09	0,09		0,09			0,09	0,09
170000006784564	18-057-053-00179-001	20000	BARBECHO TRADICIONAL-SIN VARIEDAD	S	434	4,70	0,66	0,66	0,66		0,66			0,66	0,66
170000006784572	18-057-048-00035-001	20000	BARBECHO TRADICIONAL-SIN VARIEDAD	S	434	6,50	0,31	0,31	0,31		0,31			0,31	0,31
170000006784576	18-057-053-00214-001	20000	BARBECHO TRADICIONAL-SIN VARIEDAD	S	434	9,80	0,11	0,11	0,11		0,11			0,11	0,11
170000006784578	18-057-053-00088-002	20000	BARBECHO TRADICIONAL-SIN VARIEDAD	S	434	8,30	0,96	0,96	0,96		0,96			0,96	0,96
170000006784588	18-057-053-00212-001	20000	BARBECHO TRADICIONAL-SIN VARIEDAD	S	434	5,60	0,98	0,98	0,98		0,98			0,98	0,98
170000006784589	18-057-053-00213-002	20000	BARBECHO TRADICIONAL-SIN VARIEDAD	S	434	7,60	1,33	1,33	1,33		1,33			1,33	1,33
170000006784616	18-057-053-00135-001	20000	BARBECHO TRADICIONAL-SIN VARIEDAD	S	434	10,60	0,80	0,80	0,80		0,80			0,80	0,80
170000006784620	18-057-053-00170-001	20000	BARBECHO TRADICIONAL-SIN VARIEDAD	S	434	6,70	4,49	4,41	4,41		4,41			4,41	4,41
170000006784625	18-057-053-00214-001	20000	BARBECHO TRADICIONAL-SIN VARIEDAD	S	434	6,10	0,36	0,36	0,36		0,36			0,36	0,36
170000006784626	18-057-053-00215-001	20000	BARBECHO TRADICIONAL-SIN VARIEDAD	S	434	9,80	0,11	0,11	0,11		0,11			0,11	0,11
170000006784627	18-057-053-00216-003	20000	BARBECHO TRADICIONAL-SIN VARIEDAD	S	434	4,90	0,68	0,68	0,68		0,68			0,68	0,68
170000006784628	18-057-053-00217-002	20000	BARBECHO TRADICIONAL-SIN VARIEDAD	S	434	5,50	1,54	1,54	1,54		1,54			1,54	1,54
170000006784629	18-057-053-00219-003	20000	BARBECHO TRADICIONAL-SIN VARIEDAD	S	434	7,80	0,02	0,02	0,02		0,02			0,02	0,02
170000006784632	18-057-053-00221-001	20000	BARBECHO TRADICIONAL-SIN VARIEDAD	S	434	10,00	2,28	2,28	2,28		2,28			2,28	2,28
170000006784636	18-024-008-00039-001	20000	BARBECHO TRADICIONAL-SIN VARIEDAD	S	434	9,90	0,06	0,06	0,06		0,06			0,06	0,06
170000006784637	18-057-048-00068-001	20000	BARBECHO TRADICIONAL-SIN VARIEDAD	S	434	8,60	0,42	0,42	0,42		0,42			0,42	0,42
170000006784638	18-057-048-00095-001	20000	BARBECHO TRADICIONAL-SIN VARIEDAD	S	434	7,50	0,48	0,48	0,48		0,48			0,48	0,48
170000006784640	18-057-048-00034-001	20000	BARBECHO TRADICIONAL-SIN VARIEDAD	S	434	4,90	0,26	0,26	0,26		0,26			0,26	0,26
170000006784643	18-057-054-00231-002	20000	BARBECHO TRADICIONAL-SIN VARIEDAD	S	434	2,90	0,83	0,83	0,83		0,83			0,83	0,83
170000006784644	18-057-054-00232-001	20000	BARBECHO TRADICIONAL-SIN VARIEDAD	S	434	3,60	0,38	0,38	0,38		0,38			0,38	0,38
170000006784646	18-057-054-00233-001	20000	BARBECHO TRADICIONAL-SIN VARIEDAD	S	434	4,40	0,32	0,32	0,32		0,32			0,32	0,32
170000006784650	18-057-054-00193-002	20000	BARBECHO TRADICIONAL-SIN VARIEDAD	S	434	8,80	0,54	0,54	0,54		0,54			0,54	0,54
170000006784651	18-057-054-00193-004	20000	BARBECHO TRADICIONAL-SIN VARIEDAD	S	434	8,30	0,18	0,18	0,18		0,18			0,18	0,18
170000006784652	18-057-054-00199-003	20000	BARBECHO TRADICIONAL-SIN VARIEDAD	S	434	10,60	1,49	1,49	1,49		1,49			1,49	1,49
170000006784654	18-057-054-00200-001	20000	BARBECHO TRADICIONAL-SIN VARIEDAD	S	434	9,80	0,39	0,39	0,39		0,39			0,39	0,39

INCIDENCIAS

INCIDENCIA DESCRIPCIÓN

- 219 Superficie declarada sobre un mismo recinto, en un mismo expediente, mayor que la superficie total del recinto SIGPAC.
Ref:170000006784392 Recinto:18-057-053-00198-00001 Cultivo:5000 CEBADA-SIN VARIEDAD Secano Suma de superficies declaradas para este recinto por el solicitante (Áreas):18 Superficie SIGPAC total para el recinto (Áreas):17 Exceso de superficie declarada (Hectáreas):0,01
Ref:170000006784536 Recinto:18-057-054-00206-00001 Cultivo:8000 AVENA-SIN VARIEDAD Secano Suma de superficies declaradas para este recinto por el solicitante (Áreas):180 Superficie SIGPAC total para el recinto (Áreas):179 Exceso de superficie declarada (Hectáreas):0,01
- 4272 Verifica que las líneas de declaración de las Solicitudes Únicas no tienen solapes con la capa de Retroactividad Gráfica (ambas de la misma campaña) a nivel de expediente/línea de declaración gráfica de la solicitud.
Ref:170000006784369 Recinto:18-024-008-00038-00002 Cultivo: - Agregado de la referencia del recinto.:0 Zona de la referencia del recinto.:0 Superficie solapada.:0,02 Id. Incid.:95945981
- 100407 Explotación solicitada no forma parte de ningún organismo de control autorizado para la producción ecológica en Andalucía o fecha de inscripción posterior al plazo establecido (Anexo I. Criterios de Subvencionabilidad. Orden 28 de marzo de 2023).
Explotación:ES180230000287 Especie:CAPRINA
Explotación:ES180230000287 Especie:OVINA
- 100410 Recinto no admisible por pertenecer a una explotación ganadera No admisible (Artículo 10 de la Orden de 28 de marzo de 2023).
Ref:170000006784388 Recinto:18-057-054-00181-00002 Cultivo:62000 PASTOS PERMANENTES DE 5 O MAS AÑOS-SIN

(1) Superficie declarada admisible ajustada con la superficie comprometida.
(2) Factor de penalización valorando el alcance para el tipo de compromiso.

Puede verificar la integridad de una copia de este documento mediante la lectura del código QR adjunto o mediante el acceso a la dirección https://ws050.juntadeandalucia.es/verificarFirma indicando el código de VERIFICACIÓN					
FIRMADO POR	JUAN JOSE SOLER GARCIA		FECHA		03/07/2024
	ROCIO GUIJARRO MILLAN				
VERIFICACIÓN	Pk2jm6MP8Q4FQJJZRRTHBNMQA26B8		PÁGINA		1864/3256



INCIDENCIAS

INCIDENCIA DESCRIPCIÓN

- 100420 Expediente que declara recintos pertenecientes al grupo de pago de Pastos que no tiene explotaciones ganaderas válidas para la Operación.
- 100424 Solicita recinto que no está comprometido para la operación.
 Ref:1700000006784388 Recinto:18-057-054-00181-00002 Cultivo:62000 PASTOS PERMANENTES DE 5 O MAS AÑOS-SIN VARIEDAD Secano
 Ref:1700000006784444 Recinto:18-057-054-00184-00001 Cultivo:8000 AVENA-SIN VARIEDAD Secano
 Ref:1700000006784383 Recinto:18-057-054-00187-00004 Cultivo:101010 OLIVAR-PICUAL Secano
 Ref:1700000006784407 Recinto:18-057-054-00213-00002 Cultivo:8000 AVENA-SIN VARIEDAD Secano
 Ref:1700000006784525 Recinto:18-057-057-00128-00001 Cultivo:8000 AVENA-SIN VARIEDAD Secano

(1) Superficie declarada admisible ajustada con la superficie comprometida.
(2) Factor de penalización valorando el alcance para el tipo de compromiso.

Puede verificar la integridad de una copia de este documento mediante la lectura del código QR adjunto o mediante el acceso a la dirección <https://ws050.juntadeandalucia.es/verificarFirma> indicando el código de VERIFICACIÓN

FIRMADO POR	JUAN JOSE SOLER GARCIA	FECHA	03/07/2024	
	ROCIO GUIJARRO MILLAN			
VERIFICACIÓN	Pk2jm6MP8Q4FQJJZRRTHBNMQA26B8	PÁGINA	1865/3256	



APELLIDOS Y NOMBRE / RAZÓN SOCIAL **NIF** **EXPEDIENTE** **ANUALIDAD DE PAGO**
 MARTINEZ POZO INMACULADA ****7679* 1265144 1ª

IMPORTE POR ANUALIDAD

	2023	2024	2025	2026	2027
IMPORTE MÁXIMO SUBVENCIONABLE	517,50 €	517,50 €	517,50 €	517,50 €	517,50 €
IMPORTE MEDIO DE TRANSFERENCIA (€/ha)	349,66 €	349,66 €	349,66 €	349,66 €	349,66 €

RESUMEN DE UNIDADES

Cód	GRUPO DE PAGO	Sup. Dec. Admisible (ha)	Sup. Comprometida (ha)	Sup. ajustada compromiso (1) (ha)	% sobredec.	Sup. Propuesta (ha)	Importe Declarado	Importe Topado	Importe Propuesto	Importe tras sobredec.
433	FRUTALES REGADÍO	1,48		1,48	0,00	1,48	517,50	517,50	517,50	517,50
TOTAL		1,48	1,48	1,48		1,48	517,50	517,50	517,50	517,50

APLICACIÓN DE REDUCCIONES Y PENALIZACIONES

GRUPO DE PAGO	Importe Calculado	Importe prereduc.	Criterios de subvencionabilidad y compromisos	Presentación tardía	Omisión declaración	Condicionalidad	IMPORTE (Euros) PROPUESTO
FRUTALES REGADÍO	517,50	517,50	0,00	0,00	0,00	0,00	517,50
TOTAL	517,50	517,50					517,50

RESUMEN DE PAGOS

	IMPORTE (Euros)		
	PROPUESTO	FEADER (Eje 2)	MAPA
PROPUESTO	517,50	439,88	50,77
			CAPADR 26,85

RECINTOS PROPUESTOS

REF.	REFERENCIA SIGPAC	CULTIVO	DESCRIPCIÓN CULTIVO	S/R	G.PAGO	PEND. MEDIA (%)	SUP. DEC. ADMISIBLE (ha)	SUP. COMPROM. (ha)	SUP. AJUSTADA COMPROM. (1) (ha)	SUP. CONV. SIGPAC (ha)	SUP. CERTIE. (ha)	SUP. CAMPO (ha)	SUP. CAMPO DETER. CULT. DECLARADO (ha)	SUP. DEC. REDUCIDA (ha)	SUP. PROPUESTA (ha)
1700000002935724	18-028-002-00143-004	104020	ALMENDROS-GUARA	R	433	3,10	1,48	1,48	1,48		1,48			1,48	1,48

INCIDENCIAS

INCIDENCIA DESCRIPCIÓN

- 100400 Recinto con cultivo, variedad, régimen de explotación o uso Sigpac no compatible con la operación solicitada (Anexo IV.I Cultivos y variedades elegibles para las Intervenciones. Orden de 28 de marzo de 2023).
Ref:5313909 Recinto:18-028-002-00143-00003 Cultivo:20000 BARBECHO TRADICIONAL-SIN VARIEDAD Regadío Uso:IV
- 100402 Recinto solicitado no forma parte de ningún organismo de control autorizado para la producción ecológica en Andalucía o fecha de inscripción posterior al plazo establecido (Anexo I. Criterios de Subvencionabilidad. Orden 28 de marzo de 2023).
Ref:5313909 Recinto:18-028-002-00143-00003 Cultivo:20000 BARBECHO TRADICIONAL-SIN VARIEDAD Regadío
- 100406 Grupo de cultivo declarado en el recinto no coincide con el grupo de cultivo existente en el organismo de control autorizado para la producción ecológica en Andalucía (Anexo I. Criterios de Subvencionabilidad. Orden 28 de marzo de 2023).
Ref:5313909 Recinto:18-028-002-00143-00003 Cultivo:20000 BARBECHO TRADICIONAL-SIN VARIEDAD Regadío Grupo de SIPEA:HORTICOLAS
- 100424 Solicita recinto que no está comprometido para la operación.
Ref:5313909 Recinto:18-028-002-00143-00003 Cultivo:20000 BARBECHO TRADICIONAL-SIN VARIEDAD Regadío

(1) Superficie declarada admisible ajustada con la superficie comprometida.
 (2) Factor de penalización valorando el alcance para el tipo de compromiso.

Puede verificar la integridad de una copia de este documento mediante la lectura del código QR adjunto o mediante el acceso a la dirección <https://ws050.juntadeandalucia.es/verificarFirma> indicando el código de VERIFICACIÓN

FIRMADO POR	JUAN JOSE SOLER GARCIA	FECHA	03/07/2024	
	ROCIO GUIJARRO MILLAN			
VERIFICACIÓN	Pk2jm6MP8Q4FQJJZRRTHBNMQA26B8	PÁGINA	1866/3256	



APELLIDOS Y NOMBRE / RAZÓN SOCIAL

NIF
****5322*

EXPEDIENTE
1091618

ANUALIDAD DE PAGO

1ª

IMPORTE POR ANUALIDAD

	2023	2024	2025	2026	2027
IMPORTE MÁXIMO SUBVENCIONABLE	2.149,43 €	2.149,43 €	2.149,43 €	2.149,43 €	2.149,43 €
IMPORTE MEDIO DE TRANSFERENCIA (€/ha)	216,24 €	216,24 €	216,24 €	216,24 €	216,24 €

RESUMEN DE UNIDADES

Cód	GRUPO DE PAGO	Sup. Dec. Admisible (ha)	Sup. Comprometida (ha)	Sup. ajustada compromiso (1) (ha)	% sobredec.	Sup. Propuesta (ha)	Importe Declarado	Importe Topado	Importe Propuesto	Importe tras sobredec.
432	FRUTALES SECANO	9,94		9,94	0,00	9,94	2.149,43	2.149,43	2.149,43	2.149,43
TOTAL		9,94	9,94	9,94		9,94	2.149,43	2.149,43	2.149,43	2.149,43

APLICACIÓN DE REDUCCIONES Y PENALIZACIONES

GRUPO DE PAGO	Importe Calculado	Importe prereduc.	Criterios de subvencionabilidad y compromisos	Presentación tardía	Omisión declaración	Condicionalidad	IMPORTE (Euros) PROPUESTO
FRUTALES SECANO	2.149,43	2.149,43	0,00	0,00	0,00	0,00	2.149,43
TOTAL	2.149,43	2.149,43					2.149,43

RESUMEN DE PAGOS

	IMPORTE (Euros)			
	PROPUESTO	FEADER (Eje 2)	MAPA	CAPADR
PROPUESTO	2.149,43	1.827,02	210,86	111,55

RECINTOS PROPUESTOS

REF.	REFERENCIA SIGPAC	CULTIVO	DESCRIPCIÓN CULTIVO	S/R	G.PAGO	PEND. MEDIA (%)	SUP. DEC. ADMISIBLE (ha)	SUP. COMPROM. (ha)	SUP. AJUSTADA COMPR.(1) (ha)	SUP. CONV. SIGPAC (ha)	SUP. CERTIE. (ha)	SUP. CAMPO (ha)	SUP. CAMPO DETER. CULT. DECLARADO (ha)	SUP. DEC. REDUCIDA (ha)	SUP. PROPUESTA (ha)
170000005912913	18-107-025-00043-003	124022	PISTACHO-KERMAN	S	432	9,90	3,99	3,99	3,99		3,99			3,99	3,99
170000005912914	18-107-025-00044-001	124022	PISTACHO-KERMAN	S	432	16,00	2,17	2,17	2,17		2,17			2,17	2,17
170000005912915	18-107-025-00045-002	124022	PISTACHO-KERMAN	S	432	11,80	2,96	2,96	2,96		2,96			2,96	2,96
170000005912916	18-162-007-00005-001	124022	PISTACHO-KERMAN	S	432	12,70	0,82	0,82	0,82		0,82			0,82	0,82

INCIDENCIAS

INCIDENCIA DESCRIPCIÓN

- 100402 Recinto solicitado no forma parte de ningún organismo de control autorizado para la producción ecológica en Andalucía o fecha de inscripción posterior al plazo establecido (Anexo I. Criterios de Subvencionabilidad. Orden 28 de marzo de 2023). Ref:-1011845 Recinto:18-162-007-00005-00004 Cultivo:124022 PISTACHO-KERMAN Secano
- 100424 Solicita recinto que no está comprometido para la operación. Ref:-1011845 Recinto:18-162-007-00005-00004 Cultivo:124022 PISTACHO-KERMAN Secano

(1) Superficie declarada admisible ajustada con la superficie comprometida.
(2) Factor de penalización valorando el alcance para el tipo de compromiso.

Puede verificar la integridad de una copia de este documento mediante la lectura del código QR adjunto o mediante el acceso a la dirección <https://ws050.juntadeandalucia.es/verificarFirma> indicando el código de VERIFICACIÓN

FIRMADO POR	JUAN JOSE SOLER GARCIA	FECHA	03/07/2024	
	ROCIO GUIJARRO MILLAN			
VERIFICACIÓN	Pk2jm6MP8Q4FQJJZRRTHBNMQA26B8	PÁGINA	1867/3256	



APELLIDOS Y NOMBRE / RAZÓN SOCIAL

MARTINEZ RAYA ALVARO

NIF
****8893*

EXPEDIENTE
1233999

ANUALIDAD DE PAGO
1ª

IMPORTE POR ANUALIDAD

	2023	2024	2025	2026	2027
IMPORTE MÁXIMO SUBVENCIONABLE	12.920,92 €	12.920,92 €	12.920,92 €	12.920,92 €	12.920,92 €
IMPORTE MEDIO DE TRANSFERENCIA (€/ha)	225,77 €	225,77 €	225,77 €	225,77 €	225,77 €

RESUMEN DE UNIDADES

Cód	GRUPO DE PAGO	Sup. Dec. Admisible (ha)	Sup. Comprometida (ha)	Sup. ajustada compromiso (I) (ha)	% sobredec.	Sup. Propuesta (ha)	Importe Declarado	Importe Topado	Importe Propuesto	Importe tras sobredec.
429	OLIVAR	17,23		17,23	0,00	17,23	4.271,32	4.271,32	4.271,32	4.271,32
432	FRUTALES SECANO	52,83		40,00	0,00	40,00	8.649,60	8.649,60	8.649,60	8.649,60
TOTAL		70,06	57,23	57,23		57,23	12.920,92	12.920,92	12.920,92	12.920,92

APLICACIÓN DE REDUCCIONES Y PENALIZACIONES

GRUPO DE PAGO	Importe Calculado	Importe prereduc.	Criterios de subvencionabilidad y compromisos			Omisión declaración	Condicionalidad	IMPORTE (Euros)	
			Presentación tardía	Presentación	Presentación			PROPUESTO	PROPUESTO
FRUTALES SECANO	8.649,60	8.649,60	0,00	0,00	0,00	0,00		8.649,60	
OLIVAR	4.271,32	4.271,32	0,00	0,00	0,00	0,00		4.271,32	
TOTAL	12.920,92	12.920,92						12.920,92	

RESUMEN DE PAGOS

PROPUESTO	IMPORTE (Euros)			
	PROPUESTO	FEADER (Eje 2)	MAPA	CAPADR
PROPUESTO	12.920,92	10.982,78	1.267,55	670,59

RECINTOS PROPUESTOS

REF.	REFERENCIA SIGPAC	CULTIVO DESCRIPCIÓN CULTIVO	S/R G.PAGO	PEND. MEDIA (%)	SUP. DEC. ADMISIBLE (ha)	SUP. COMPROM. (ha)	SUP. AJUSTADA COMPR.(I) (ha)	SUP. CONV. SIGPAC (ha)	SUP. CERTIF. (ha)	SUP. CAMPO (ha)	SUP. CAMPO DETER. CULT. DECLARADO (ha)	SUP. DEC. REDUCIDA (ha)	SUP. PROPUESTA (ha)
170000005663004	18-091-040-00018-001	101010 OLIVAR-PICUAL	S	429	3,10	3,00	3,00	3,00	3,00	3,00	3,00	3,00	3,00
170000005663005	18-091-043-00018-001	101010 OLIVAR-PICUAL	S	429	2,80	7,09	7,09	7,09	7,09	7,09	7,09	7,09	7,09
170000005663006	18-091-043-00019-001	101010 OLIVAR-PICUAL	S	429	2,60	7,14	7,14	7,14	7,14	7,14	7,14	7,14	7,14
170000005663008	18-091-040-00017-002	104013 ALMENDROS-FERRADUEL	S	432	9,10	1,16	1,16	1,16	1,16	1,16	1,16	1,16	1,16
170000005663009	18-091-041-00016-001	104019 ALMENDROS-GLORIETA	S	432	2,50	11,82	11,82	11,82	11,82	11,82	11,82	11,82	11,82
170000005663010	18-091-041-00017-001	104019 ALMENDROS-GLORIETA	S	432	2,60	11,07	11,07	11,07	11,07	11,07	11,07	11,07	11,07
170000005663011	18-091-041-00011-001	104020 ALMENDROS-GUARA	S	432	2,90	9,04	9,04	9,04	9,04	9,04	9,04	9,04	9,04
170000005663012	18-091-041-00012-001	104020 ALMENDROS-GUARA	S	432	3,70	4,57	4,57	4,57	4,57	4,57	4,57	4,57	4,57
170000005663013	18-091-040-00021-002	104020 ALMENDROS-GUARA	S	432	3,30	2,42	2,42	2,42	2,42	2,42	2,42	2,42	2,42
170000005663014	18-091-040-00088-001	104020 ALMENDROS-GUARA	S	432	2,60	4,17	4,17	4,17	4,17	4,17	4,17	4,17	4,17
170000005663015	18-091-040-00023-001	104020 ALMENDROS-GUARA	S	432	3,60	0,64	0,64	0,64	0,64	0,64	0,64	0,64	0,64
170000005663016	18-091-043-00044-001	104020 ALMENDROS-GUARA	S	432	4,80	2,76	2,76	2,76	2,76	2,76	2,76	2,76	2,76
170000005663017	18-091-043-00045-001	104020 ALMENDROS-GUARA	S	432	3,90	2,55	2,55	2,55	2,55	2,55	2,55	2,55	2,55
170000005663018	18-091-040-00091-003	104020 ALMENDROS-GUARA	S	432	3,00	2,63	2,63	2,63	2,63	2,63	2,63	2,63	2,63

INCIDENCIAS

INCIDENCIA DESCRIPCIÓN

- 100402 Recinto solicitado no forma parte de ningún organismo de control autorizado para la producción ecológica en Andalucía o fecha de inscripción posterior al plazo establecido (Anexo I. Criterios de Subvencionabilidad. Orden 28 de marzo de 2023). Ref:170000005663007 Recinto:18-091-040-00022-00002 Cultivo:244000 MEZCLA VEZA-CEBADA-SIN VARIEDAD Secano
- 100424 Solicita recinto que no está comprometido para la operación. Ref:170000005663007 Recinto:18-091-040-00022-00002 Cultivo:244000 MEZCLA VEZA-CEBADA-SIN VARIEDAD Secano

(1) Superficie declarada admisible ajustada con la superficie comprometida.
(2) Factor de penalización valorando el alcance para el tipo de compromiso.

Puede verificar la integridad de una copia de este documento mediante la lectura del código QR adjunto o mediante el acceso a la dirección <https://ws050.juntadeandalucia.es/verificarFirma> indicando el código de VERIFICACIÓN

FIRMADO POR	JUAN JOSE SOLER GARCIA	FECHA	03/07/2024	
	ROCIO GUIJARRO MILLAN			
VERIFICACIÓN	Pk2jm6MP8Q4FQJJZRRTHBNMQA26B8	PÁGINA	1868/3256	



APELLIDOS Y NOMBRE / RAZÓN SOCIAL

MARTINEZ RAYA FRANCISCO MANUEL

NIF

****8892*

EXPEDIENTE

1075344

ANUALIDAD DE PAGO

1ª

IMPORTE POR ANUALIDAD

	2023	2024	2025	2026	2027
IMPORTE MÁXIMO SUBVENCIONABLE	5.451,68 €	5.451,68 €	5.451,68 €	5.451,68 €	5.451,68 €
IMPORTE MEDIO DE TRANSFERENCIA (€/ha)	218,24 €	218,24 €	218,24 €	218,24 €	218,24 €

RESUMEN DE UNIDADES

Cód	GRUPO DE PAGO	Sup. Dec. Admisible (ha)	Sup. Comprometida (ha)	Sup. ajustada compromiso (1) (ha)	% sobredec.	Sup. Propuesta (ha)	Importe Declarado	Importe Topado	Importe Propuesto	Importe tras sobredec.
431	VIÑEDO	2,11		2,11	0,00	2,11	506,27	506,27	506,27	506,27
432	FRUTALES SECANO	22,87		22,87	0,00	22,87	4.945,41	4.945,41	4.945,41	4.945,41
TOTAL		24,98	24,98	24,98		24,98	5.451,68	5.451,68	5.451,68	5.451,68

APLICACIÓN DE REDUCCIONES Y PENALIZACIONES

GRUPO DE PAGO	Importe Calculado	Importe prereduc.	Criterios de subvencionabilidad y compromisos			Omisión declaración	Condicionalidad	IMPORTE (Euros)	
			Presentación tardía	Presentación	Presentación			PROPUESTO	PROPUESTO
FRUTALES SECANO	4.945,41	4.945,41	0,00	0,00	0,00	0,00	0,00	4.945,41	
VIÑEDO	506,27	506,27	0,00	0,00	0,00	0,00	0,00	506,27	
TOTAL	5.451,68	5.451,68						5.451,68	

RESUMEN DE PAGOS

PROPUESTO	IMPORTE (Euros)			
	PROPUESTO	FEADER (Eje 2)	MAPA	CAPADR
PROPUESTO	5.451,68	4.633,93	534,81	282,94

RECINTOS PROPUESTOS

REF.	REFERENCIA SIGPAC	CULTIVO DESCRIPCIÓN CULTIVO	S/R G.PAGO	PEND. MEDIA (%)	SUP. DEC. ADMISIBLE (ha)	SUP. COMPROM. (ha)	SUP. AJUSTADA COMPR.(1) (ha)	SUP. CONV. SIGPAC (ha)	SUP. CERTIF. (ha)	SUP. CAMPO (ha)	SUP. CAMPO DECLARADO (ha)	SUP. DEC. REDUCIDA (ha)	SUP. PROPUESTA (ha)
170000005662432	18-091-040-00001-001	102119	VIÑEDO VINIFICACIÓN-MERLOT	S	431	1,90	0,65	0,65	0,65			0,65	0,65
170000005662433	18-091-040-00011-001	102033	VIÑEDO VINIFICACIÓN-CABERNET SAUVIGNON	S	431	2,80	1,05	1,05	1,05			1,05	1,05
170000005662434	18-091-040-00002-001	102119	VIÑEDO VINIFICACIÓN-MERLOT	S	431	2,00	0,41	0,41	0,41			0,41	0,41
170000005662435	18-091-001-00091-001	104014	ALMENDROS-FERRAGNES	S	432	4,50	0,45	0,45	0,45			0,45	0,45
170000005662436	18-091-001-00092-001	104014	ALMENDROS-FERRAGNES	S	432	4,30	0,54	0,54	0,54			0,54	0,54
170000005662437	18-091-001-00093-001	104014	ALMENDROS-FERRAGNES	S	432	6,10	0,56	0,56	0,56			0,56	0,56
170000005662438	18-091-001-00104-001	104014	ALMENDROS-FERRAGNES	S	432	2,70	2,48	2,48	2,48			2,48	2,48
170000005662439	18-091-041-00007-004	104020	ALMENDROS-GUARA	S	432	8,10	0,47	0,47	0,47			0,47	0,47
170000005662440	18-091-001-00097-002	104020	ALMENDROS-GUARA	S	432	12,10	0,29	0,29	0,29			0,29	0,29
170000005662441	18-091-001-00098-001	104014	ALMENDROS-FERRAGNES	S	432	5,10	1,84	1,84	1,84			1,84	1,84
170000005662442	18-091-001-00099-001	104020	ALMENDROS-GUARA	S	432	13,50	0,37	0,37	0,37			0,37	0,37
170000005662443	18-091-001-00098-002	104014	ALMENDROS-FERRAGNES	S	432	9,30	0,55	0,55	0,55			0,55	0,55
170000005662444	18-091-041-00027-001	104019	ALMENDROS-GLORIETA	S	432	2,90	3,49	3,49	3,49			3,49	3,49
170000005662445	18-091-043-00035-001	104019	ALMENDROS-GLORIETA	S	432	3,20	5,12	5,12	5,12			5,12	5,12
170000005662446	18-091-041-00007-003	104014	ALMENDROS-FERRAGNES	S	432	10,40	2,49	2,49	2,49			2,49	2,49
170000005662447	18-091-041-00008-002	104014	ALMENDROS-FERRAGNES	S	432	6,90	3,54	3,54	3,54			3,54	3,54
170000005662448	18-091-041-00007-002	104010	ALMENDROS-DESMAYO ROJO	S	432	10,10	0,02	0,02	0,02			0,02	0,02
170000005662449	18-091-001-00095-001	104014	ALMENDROS-FERRAGNES	S	432	6,50	0,66	0,66	0,66			0,66	0,66

(1) Superficie declarada admisible ajustada con la superficie comprometida.
(2) Factor de penalización valorando el alcance para el tipo de compromiso.

Puede verificar la integridad de una copia de este documento mediante la lectura del código QR adjunto o mediante el acceso a la dirección <https://ws050.juntadeandalucia.es/verificarFirma> indicando el código de VERIFICACIÓN

FIRMADO POR	JUAN JOSE SOLER GARCIA	FECHA	03/07/2024	
	ROCIO GUIJARRO MILLAN			
VERIFICACIÓN	Pk2jm6MP8Q4FQJJZRRTHBNMQA26B8	PÁGINA	1869/3256	



INCIDENCIAS

INCIDENCIA DESCRIPCIÓN

- 100412 Número de hectáreas validadas inferior a la superficie mínima permitida por el grupo de cultivo (Anexo I. Criterios de Subvencionabilidad. Orden 28 de marzo de 2023).
Sup. Resuelta:0 Grupo de Pago:OLIVAR
- 100413 Recinto perteneciente a grupo de cultivo que no cumple con la superficie mínima requerida (Anexo I. Criterios de Subvencionabilidad. Orden 28 de marzo de 2023).
Ref:1700000005662428 Recinto:18-091-039-00002-00001 Cultivo:101010 OLIVAR-PICUAL Secano Sup. Declarada:0,19 Superficie Resolver:0,19
Ref:1700000005662427 Recinto:18-091-039-00002-00002 Cultivo:101010 OLIVAR-PICUAL Secano Sup. Declarada:0,72 Superficie Resolver:0,72
Ref:1700000005662429 Recinto:18-091-041-00007-00005 Cultivo:101010 OLIVAR-PICUAL Secano Sup. Declarada:12,01 Superficie Resolver:12,01
Ref:1700000005662430 Recinto:18-091-041-00007-00027 Cultivo:101010 OLIVAR-PICUAL Secano Sup. Declarada:12,16 Superficie Resolver:12,16
Ref:1700000005662431 Recinto:18-091-041-00008-00003 Cultivo:101010 OLIVAR-PICUAL Secano Sup. Declarada:29,58 Superficie Resolver:29,58

(1) Superficie declarada admisible ajustada con la superficie comprometida.
(2) Factor de penalización valorando el alcance para el tipo de compromiso.

Puede verificar la integridad de una copia de este documento mediante la lectura del código QR adjunto o mediante el acceso a la dirección <https://ws050.juntadeandalucia.es/verificarFirma> indicando el código de VERIFICACIÓN

FIRMADO POR	JUAN JOSE SOLER GARCIA	FECHA	03/07/2024	
	ROCIO GUIJARRO MILLAN			
VERIFICACIÓN	Pk2jm6MP8Q4FQJJZRRTHBNBMA26B8	PÁGINA	1870/3256	



APELLIDOS Y NOMBRE / RAZÓN SOCIAL

MARTINEZ RECHE ANGELA

NIF
***4404*

EXPEDIENTE
1205925

ANUALIDAD DE PAGO

1ª

IMPORTE POR ANUALIDAD

	2023	2024	2025	2026	2027
IMPORTE MÁXIMO SUBVENCIONABLE	2.302,99 €	2.302,99 €	2.302,99 €	2.302,99 €	2.302,99 €
IMPORTE MEDIO DE TRANSFERENCIA (€/ha)	247,90 €	247,90 €	247,90 €	247,90 €	247,90 €

RESUMEN DE UNIDADES

Cód	GRUPO DE PAGO	Sup. Dec. Admisible (ha)	Sup. Comprometida (ha)	Sup. ajustada compromiso (I) (ha)	% sobredec.	Sup. Propuesta (ha)	Importe Declarado	Importe Topado	Importe Propuesto	Importe tras sobredec.
429	OLIVAR	9,29		9,29	0,00	9,29	2.302,99	2.302,99	2.302,99	2.302,99
TOTAL		9,29	9,29	9,29		9,29	2.302,99	2.302,99	2.302,99	2.302,99

APLICACIÓN DE REDUCCIONES Y PENALIZACIONES

GRUPO DE PAGO	Importe Calculado	Importe prereduc.	Criterios de subvencionabilidad y compromisos	Presentación tardía	Omisión declaración	Condicionalidad	IMPORTE (Euros) PROPUESTO
OLIVAR	2.302,99	2.302,99	0,00	0,00	0,00	0,00	2.302,99
TOTAL	2.302,99	2.302,99					2.302,99

RESUMEN DE PAGOS

	IMPORTE (Euros)			
	PROPUESTO	FEADER (Eje 2)	MAPA	CAPADR
PROPUESTO	2.302,99	1.957,54	225,92	119,53

RECINTOS PROPUESTOS

REF.	REFERENCIA SIGPAC	CULTIVO	DESCRIPCIÓN CULTIVO	S/R	G.PAGO	PEND. MEDIA (%)	SUP. DEC. ADMISIBLE (ha)	SUP. COMPROM. (ha)	SUP. AJUSTADA COMPROM. (I) (ha)	SUP. CONV. SIGPAC (ha)	SUP. CERTIE. (ha)	SUP. CAMPO (ha)	SUP. CAMPO DETER. CULT. DECLARADO (ha)	SUP. DEC. REDUCIDA (ha)	SUP. PROPUESTA (ha)
1700000005614180	18-054-001-00040-001	101010	OLIVAR-PICUAL	S	429	3,60	2,90	2,90	2,90		2,90			2,90	2,90
1700000005614182	18-054-001-00245-001	101010	OLIVAR-PICUAL	S	429	0,80	1,81	1,81	1,81		1,81			1,81	1,81
1700000005614183	18-054-001-00474-002	101010	OLIVAR-PICUAL	S	429	4,60	1,42	1,42	1,42		1,42			1,42	1,42
1700000005614184	18-054-001-00473-001	101010	OLIVAR-PICUAL	S	429	8,50	0,52	0,52	0,52		0,52			0,52	0,52
1700000005614185	18-054-002-00296-002	101010	OLIVAR-PICUAL	S	429	4,30	1,07	1,07	1,07		1,07			1,07	1,07
1700000005614186	18-054-001-00651-001	101010	OLIVAR-PICUAL	S	429	2,10	1,57	1,57	1,57		1,57			1,57	1,57

(1) Superficie declarada admisible ajustada con la superficie comprometida.
(2) Factor de penalización valorando el alcance para el tipo de compromiso.

Puede verificar la integridad de una copia de este documento mediante la lectura del código QR adjunto o mediante el acceso a la dirección <https://ws050.juntadeandalucia.es/verificarFirma> indicando el código de VERIFICACIÓN

FIRMADO POR	JUAN JOSE SOLER GARCIA	FECHA	03/07/2024	
	ROCIO GUIJARRO MILLAN			
VERIFICACIÓN	Pk2jm6MP8Q4FQJJZRRTHBNMQA26B8	PÁGINA	1871/3256	



APELLIDOS Y NOMBRE / RAZÓN SOCIAL MARTINEZ RECHE FRANCISCA
NIF ****0449*
EXPEDIENTE 1242643
ANUALIDAD DE PAGO 1ª

IMPORTE POR ANUALIDAD

	2023	2024	2025	2026	2027
IMPORTE MÁXIMO SUBVENCIONABLE	5.047,04 €	5.047,04 €	5.047,04 €	5.047,04 €	5.047,04 €
IMPORTE MEDIO DE TRANSFERENCIA (€/ha)	216,24 €	216,24 €	216,24 €	216,24 €	216,24 €

RESUMEN DE UNIDADES

Cód	GRUPO DE PAGO	Sup. Dec. Admisible (ha)	Sup. Comprometida (ha)	Sup. ajustada compromiso (I) (ha)	% sobredec.	Sup. Propuesta (ha)	Importe Declarado	Importe Topado	Importe Propuesto	Importe tras sobredec.
432	FRUTALES SECANO	23,34		23,34	0,00	23,34	5.047,04	5.047,04	5.047,04	5.047,04
TOTAL		23,34	23,34	23,34		23,34	5.047,04	5.047,04	5.047,04	5.047,04

APLICACIÓN DE REDUCCIONES Y PENALIZACIONES

GRUPO DE PAGO	Importe Calculado	Importe prereduc.	Criterios de subvencionabilidad y compromisos	Presentación tardía	Omisión declaración	Condicionalidad	IMPORTE (Euros) PROPUESTO
FRUTALES SECANO	5.047,04	5.047,04	0,00	0,00	0,00	0,00	5.047,04
TOTAL	5.047,04	5.047,04					5.047,04

RESUMEN DE PAGOS

	IMPORTE (Euros)			
	PROPUESTO	FEADER (Eje 2)	MAPA	CAPADR
PROPUESTO	5.047,04	4.289,98	495,11	261,95

RECINTOS PROPUESTOS

REF.	REFERENCIA SIGPAC	CULTIVO	DESCRIPCIÓN CULTIVO	S/R	G.PAGO	PEND. MEDIA (%)	SUP. DEC. ADMISIBLE (ha)	SUP. COMPROM. (ha)	SUP. AJUSTADA COMPROM. (I) (ha)	SUP. CONV. SIGPAC (ha)	SUP. CERTIE (ha)	SUP. CAMPO (ha)	SUP. CAMPO DETER. CULT. DECLARADO (ha)	SUP. DEC. REDUCIDA (ha)	SUP. PROPUESTA (ha)
-1087183	18-149-021-00203-008	104020	ALMENDROS-GUARA	S	432	14,40	2,81	2,81	2,81		2,81			2,81	2,81
4173370	18-084-006-00106-001	104057	ALMENDROS-AVIJOR	S	432	2,00	3,22	3,22	3,22		3,22			3,22	3,22
1700000005665419	18-084-005-00676-001	104020	ALMENDROS-GUARA	S	432	2,90	3,14	3,14	3,14		3,14			3,14	3,14
1700000005665421	18-149-021-00204-001	104042	ALMENDROS-TUONO	S	432	17,50	0,88	0,88	0,88		0,88			0,88	0,88
1700000005665422	18-149-021-00203-007	104042	ALMENDROS-TUONO	S	432	16,00	0,02	0,02	0,02		0,02			0,02	0,02
1700000005665423	18-149-021-09013-001	104042	ALMENDROS-TUONO	S	432	8,70	0,03	0,03	0,03		0,03			0,03	0,03
1700000005665424	18-149-021-00328-001	104020	ALMENDROS-GUARA	S	432	5,50	5,67	5,67	5,67		5,67			5,67	5,67
1700000005665425	18-149-021-00224-001	104022	ALMENDROS-LARGUETA	S	432	8,00	1,49	1,49	1,49		1,49			1,49	1,49
1700000005665426	18-149-021-00205-001	104042	ALMENDROS-TUONO	S	432	20,90	0,52	0,52	0,52		0,52			0,52	0,52
1700000005665427	18-149-021-00202-001	104042	ALMENDROS-TUONO	S	432	8,30	0,34	0,34	0,34		0,34			0,34	0,34
1700000005665428	18-149-021-00203-003	104042	ALMENDROS-TUONO	S	432	11,30	5,22	5,22	5,22		5,22			5,22	5,22

(1) Superficie declarada admisible ajustada con la superficie comprometida.
 (2) Factor de penalización valorando el alcance para el tipo de compromiso.

Puede verificar la integridad de una copia de este documento mediante la lectura del código QR adjunto o mediante el acceso a la dirección <https://ws050.juntadeandalucia.es/verificarFirma> indicando el código de VERIFICACIÓN

FIRMADO POR	JUAN JOSE SOLER GARCIA	FECHA	03/07/2024	
	ROCIO GUIJARRO MILLAN			
VERIFICACIÓN	Pk2jm6MP8Q4FQJJZRRTHBNMQA26B8	PÁGINA	1872/3256	



APELLIDOS Y NOMBRE / RAZÓN SOCIAL MARTINEZ RECHE JOSE MARIA
NIF ****4774*
EXPEDIENTE 1167429
ANUALIDAD DE PAGO 1ª

IMPORTE POR ANUALIDAD

	2023	2024	2025	2026	2027
IMPORTE MÁXIMO SUBVENCIONABLE	3.392,19 €	3.392,19 €	3.392,19 €	3.392,19 €	3.392,19 €
IMPORTE MEDIO DE TRANSFERENCIA (€/ha)	256,01 €	256,01 €	256,01 €	256,01 €	256,01 €

RESUMEN DE UNIDADES

Cód	GRUPO DE PAGO	Sup. Dec. Admisible (ha)	Sup. Comprometida (ha)	Sup. ajustada compromiso (I) (ha)	% sobredec.	Sup. Propuesta (ha)	Importe Declarado	Importe Topado	Importe Propuesto	Importe tras sobredec.
432	FRUTALES SECANO	9,30		9,30	0,00	9,30	2.011,03	2.011,03	2.011,03	2.011,03
433	FRUTALES REGADÍO	3,95		3,95	0,00	3,95	1.381,16	1.381,16	1.381,16	1.381,16
TOTAL		13,25	13,25	13,25		13,25	3.392,19	3.392,19	3.392,19	3.392,19

APLICACIÓN DE REDUCCIONES Y PENALIZACIONES

GRUPO DE PAGO	Importe Calculado	Importe prereduc.	Criterios de subvencionabilidad y compromisos	Presentación tardía	Omisión declaración	Condicionabilidad	IMPORTE (Euros) PROPUESTO
FRUTALES REGADÍO	1.381,16	1.381,16	0,00	0,00	1,00	0,00	1.367,35
FRUTALES SECANO	2.011,03	2.011,03	0,00	0,00	1,00	0,00	1.990,92
TOTAL	3.392,19	3.392,19					3.358,27

RESUMEN DE PAGOS

	IMPORTE (Euros)			
	PROPUESTO	FEADER (Eje 2)	MAPA	CAPADR
PROPUESTO	3.358,27	2.854,53	329,45	174,29

RECINTOS PROPUESTOS

REF.	REFERENCIA SIGPAC	CULTIVO	DESCRIPCIÓN CULTIVO	S/R	G.PAGO	PEND. MEDIA (%)	SUP. DEC. ADMISIBLE (ha)	SUP. COMPROM. (ha)	SUP. AJUSTADA COMPR.(I) (ha)	SUP. CONV. SIGPAC (ha)	SUP. CERTIF. (ha)	SUP. CAMPO (ha)	SUP. CAMPO DETER. CULT. DECLARADO (ha)	SUP. DEC. REDUCIDA (ha)	SUP. PROPUESTA (ha)
170000002712633	18-040-007-00191-001	104057	ALMENDROS-AVIJOR	S	432	3,30	2,20	2,20	2,20	2,20	2,20	2,20	2,20	2,20	2,20
170000002712634	18-040-007-00250-001	104020	ALMENDROS-GUARA	S	432	2,40	1,04	1,04	1,04	1,04	1,04	1,04	1,04	1,04	1,04
170000002712636	18-040-007-00252-001	104020	ALMENDROS-GUARA	S	432	2,00	0,80	0,80	0,80	0,80	0,80	0,80	0,80	0,80	0,80
170000002712637	18-024-010-00020-003	104013	ALMENDROS-FERRADUEL	S	432	7,90	0,06	0,06	0,06	0,06	0,06	0,06	0,06	0,06	0,06
170000002712638	18-024-010-00020-002	104013	ALMENDROS-FERRADUEL	S	432	9,30	0,50	0,50	0,50	0,50	0,50	0,50	0,50	0,50	0,50
170000002712639	18-040-014-00268-001	104018	ALMENDROS-GARRIGUES	S	432	2,80	2,12	2,12	2,12	2,12	2,12	2,12	2,12	2,12	2,12
170000002712640	18-040-007-00255-001	104020	ALMENDROS-GUARA	S	432	2,40	2,58	2,58	2,58	2,58	2,58	2,58	2,58	2,58	2,58
170000002712635	18-024-010-00022-003	104020	ALMENDROS-GUARA	R	433	7,70	3,95	3,95	3,95	3,95	3,95	3,95	3,95	3,95	3,95

INCIDENCIAS

INCIDENCIA DESCRIPCIÓN

256 Solicitud con recintos no declarados en campaña actual con una reducción por omisión de superficie superior al 3%
 CÓDIGO PARA EL PORCENTAJE DE REDUCCIÓN POR OMISIÓN QUE CORRESPONDE A LA SOLICITUD:1

(1) Superficie declarada admisible ajustada con la superficie comprometida.
 (2) Factor de penalización valorando el alcance para el tipo de compromiso.

Puede verificar la integridad de una copia de este documento mediante la lectura del código QR adjunto o mediante el acceso a la dirección https://ws050.juntadeandalucia.es/verificarFirma indicando el código de VERIFICACIÓN				
FIRMADO POR	JUAN JOSE SOLER GARCIA	FECHA	03/07/2024	
	ROCIO GUIJARRO MILLAN			
VERIFICACIÓN	Pk2jm6MP8Q4FQJJZRRTHBNMQA26B8	PÁGINA	1873/3256	



APELLIDOS Y NOMBRE / RAZÓN SOCIAL	NIF	EXPEDIENTE	ANUALIDAD DE PAGO
MARTINEZ RECHE JUAN DE DIOS	***2747*	1204608	1ª

IMPORTE POR ANUALIDAD

	2023	2024	2025	2026	2027
IMPORTE MÁXIMO SUBVENCIONABLE	8.649,60 €	8.649,60 €	8.649,60 €	8.649,60 €	8.649,60 €
IMPORTE MEDIO DE TRANSFERENCIA (€/ha)	216,24 €	216,24 €	216,24 €	216,24 €	216,24 €

RESUMEN DE UNIDADES

Cód	GRUPO DE PAGO	Sup. Dec. Admisible (ha)	Sup. Comprometida (ha)	Sup. ajustada compromiso (1) (ha)	% sobredec.	Sup. Propuesta (ha)	Importe Declarado	Importe Topado	Importe Propuesto	Importe tras sobredec.
432	FRUTALES SECANO	52,83		40,00	0,00	40,00	8.649,60	8.649,60	8.649,60	8.649,60
TOTAL		52,83	40,00	40,00		40,00	8.649,60	8.649,60	8.649,60	8.649,60

APLICACIÓN DE REDUCCIONES Y PENALIZACIONES

GRUPO DE PAGO	Importe Calculado	Importe prereduc.	Criterios de subvencionabilidad y compromisos	Presentación tardía	Omisión declaración	Condicionality	IMPORTE (Euros) PROPUESTO
FRUTALES SECANO	8.649,60	8.649,60	0,00	0,00	0,00	0,00	8.649,60
TOTAL	8.649,60	8.649,60					8.649,60

RESUMEN DE PAGOS

	IMPORTE (Euros)			
	PROPUESTO	FEADER (Eje 2)	MAPA	CAPADR
PROPUESTO	8.649,60	7.352,16	848,53	448,91

(1) Superficie declarada admisible ajustada con la superficie comprometida.
 (2) Factor de penalización valorando el alcance para el tipo de compromiso.

Puede verificar la integridad de una copia de este documento mediante la lectura del código QR adjunto o mediante el acceso a la dirección <https://ws050.juntadeandalucia.es/verificarFirma> indicando el código de VERIFICACIÓN

FIRMADO POR	JUAN JOSE SOLER GARCIA	FECHA	03/07/2024	
	ROCIO GUIJARRO MILLAN			
VERIFICACIÓN	Pk2jm6MP8Q4FQJJZRRTHBNMQA26B8	PÁGINA	1874/3256	



RECINTOS PROPUESTOS

REF.	REFERENCIA SIGPAC	CULTIVO DESCRIPCIÓN CULTIVO	S/R	G.PAGO	PEND. MEDIA (%)	SUP. DEC. ADMISIBLE (ha)	SUP. COMPROM. (ha)	SUP. AJUSTADA COMPR.(1) (ha)	SUP. CONV. SIGPAC (ha)	SUP. CERTIF. (ha)	SUP. CAMPO (ha)	SUP. CAMPO DETER. CULT. DECLARADO (ha)	SUP. DEC. REDUCIDA (ha)	SUP. PROPUESTA (ha)
-1539731	18-057-023-00023-045	124022 PISTACHO-KERMAN	S	432	5,70	0,08	0,08	0,08		0,08			0,08	0,08
-1539730	18-057-023-00023-044	124022 PISTACHO-KERMAN	S	432	8,50	0,01	0,01	0,01		0,01			0,01	0,01
-927215	18-057-017-00015-010	104020 ALMENDROS-GUARA	S	432	21,30	0,02	0,02	0,02		0,02			0,02	0,02
-927214	18-057-017-00015-009	104020 ALMENDROS-GUARA	S	432	12,80	0,12	0,12	0,12		0,12			0,12	0,12
-927212	18-057-017-00010-004	104022 ALMENDROS-LARGUETA	S	432	3,60	0,01	0,01	0,01		0,01			0,01	0,01
-927211	18-057-017-00006-017	104057 ALMENDROS-AVIJOR	S	432	18,40	0,05	0,05	0,05		0,05			0,05	0,05
-927209	18-057-017-00006-015	104057 ALMENDROS-AVIJOR	S	432	19,40	0,02	0,02	0,02		0,02			0,02	0,02
-927208	18-057-017-00006-014	104057 ALMENDROS-AVIJOR	S	432	21,40	0,01	0,01	0,01		0,01			0,01	0,01
-927207	18-057-017-00006-013	104057 ALMENDROS-AVIJOR	S	432	16,80	0,01	0,01	0,01		0,01			0,01	0,01
-927206	18-057-017-00006-012	104020 ALMENDROS-GUARA	S	432	15,60	0,01	0,01	0,01		0,01			0,01	0,01
-927204	18-057-017-00006-010	104020 ALMENDROS-GUARA	S	432	10,30	0,02	0,02	0,02		0,02			0,02	0,02
-927201	18-057-017-00004-011	104020 ALMENDROS-GUARA	S	432	15,30	0,05	0,05	0,05		0,05			0,05	0,05
-927200	18-057-017-00004-010	104020 ALMENDROS-GUARA	S	432	7,50	0,08	0,08	0,08		0,08			0,08	0,08
-891604	18-057-023-00023-033	124022 PISTACHO-KERMAN	S	432	27,70	0,01	0,01	0,01		0,01			0,01	0,01
-761796	18-057-023-00023-023	124022 PISTACHO-KERMAN	S	432	11,80	0,73	0,73	0,73		0,73			0,73	0,73
-761792	18-057-023-00023-003	124022 PISTACHO-KERMAN	S	432	17,90	0,41	0,41	0,41		0,41			0,41	0,41
-102701	18-057-017-00090-002	104020 ALMENDROS-GUARA	S	432	7,00	0,76	0,76	0,76		0,76			0,76	0,76
-102557	18-057-017-00061-003	104020 ALMENDROS-GUARA	S	432	9,90	0,53	0,53	0,53		0,53			0,53	0,53
6858930	04-070-015-00138-002	104057 ALMENDROS-AVIJOR	S	432	3,00	1,52	1,52	1,52		1,52			1,52	1,52
1700000002689466	18-057-017-00015-007	104020 ALMENDROS-GUARA	S	432	21,90	0,37	0,37	0,37		0,37			0,37	0,37
1700000002689478	18-057-010-00020-001	104020 ALMENDROS-GUARA	S	432	9,00	1,65	1,65	1,65		1,65			1,65	1,65
1700000002689479	18-057-010-00021-001	104020 ALMENDROS-GUARA	S	432	9,30	2,00	2,00	2,00		2,00			2,00	2,00
1700000002689480	18-057-010-00020-003	104020 ALMENDROS-GUARA	S	432	9,60	0,46	0,46	0,46		0,46			0,46	0,46
1700000002689481	18-057-013-00019-001	104020 ALMENDROS-GUARA	S	432	7,80	0,38	0,38	0,38		0,38			0,38	0,38
1700000002689482	18-057-012-00005-001	104020 ALMENDROS-GUARA	S	432	4,50	1,31	1,31	1,31		1,31			1,31	1,31
1700000002689483	18-057-013-00121-001	104020 ALMENDROS-GUARA	S	432	5,40	0,21	0,21	0,21		0,21			0,21	0,21
1700000002689484	18-057-013-00118-001	104020 ALMENDROS-GUARA	S	432	3,40	0,99	0,99	0,99		0,99			0,99	0,99
1700000002689485	18-057-017-00006-001	104020 ALMENDROS-GUARA	S	432	10,00	1,99	1,99	1,99		1,99			1,99	1,99
1700000002689486	18-057-013-00122-001	104020 ALMENDROS-GUARA	S	432	3,50	1,89	1,89	1,89		1,89			1,89	1,89
1700000002689487	18-057-017-00015-001	104020 ALMENDROS-GUARA	S	432	12,40	3,69	3,69	3,69		3,69			3,69	3,69
1700000002689488	18-057-017-00018-001	104020 ALMENDROS-GUARA	S	432	12,20	1,40	1,40	1,40		1,40			1,40	1,40
1700000002689489	18-057-017-00019-001	104020 ALMENDROS-GUARA	S	432	14,40	2,41	2,41	2,41		2,41			2,41	2,41
1700000002689490	18-057-017-00021-001	104027 ALMENDROS-MASBOVERA	S	432	10,50	0,96	0,96	0,96		0,96			0,96	0,96
1700000002689492	18-057-017-00015-003	104020 ALMENDROS-GUARA	S	432	13,30	2,66	2,66	2,66		2,66			2,66	2,66
1700000002689493	18-057-017-00028-003	104020 ALMENDROS-GUARA	S	432	13,30	0,22	0,22	0,22		0,22			0,22	0,22
1700000002689494	18-057-017-00006-005	104057 ALMENDROS-AVIJOR	S	432	10,40	1,62	1,62	1,62		1,62			1,62	1,62
1700000002689495	18-057-014-00374-001	104020 ALMENDROS-GUARA	S	432	7,60	0,32	0,32	0,32		0,32			0,32	0,32
1700000002689496	18-057-017-00010-003	104022 ALMENDROS-LARGUETA	S	432	6,30	1,80	1,80	1,80		1,80			1,80	1,80
1700000002689497	18-057-017-00004-005	104020 ALMENDROS-GUARA	S	432	8,70	1,60	1,60	1,60		1,60			1,60	1,60
1700000002689498	18-057-017-00004-004	104020 ALMENDROS-GUARA	S	432	8,60	1,33	1,33	1,33		1,33			1,33	1,33
1700000002689499	18-057-014-00726-002	104020 ALMENDROS-GUARA	S	432	14,90	1,64	1,64	1,64		1,64			1,64	1,64
1700000002689500	18-057-014-00726-001	104020 ALMENDROS-GUARA	S	432	16,20	0,82	0,82	0,82		0,82			0,82	0,82
1700000002689501	18-057-014-00577-001	104020 ALMENDROS-GUARA	S	432	3,30	2,01	2,01	2,01		2,01			2,01	2,01
1700000002689502	18-057-014-00391-001	104020 ALMENDROS-GUARA	S	432	7,80	1,45	1,45	1,45		1,45			1,45	1,45
1700000002689503	18-057-014-00376-001	104020 ALMENDROS-GUARA	S	432	6,80	0,42	0,42	0,42		0,42			0,42	0,42
1700000002984073	18-057-017-00085-001	104020 ALMENDROS-GUARA	S	432	8,50	0,13	0,13	0,13		0,13			0,13	0,13
1700000002984074	18-057-017-00086-001	104020 ALMENDROS-GUARA	S	432	7,70	1,68	1,68	1,68		1,68			1,68	1,68
1700000002984075	18-057-017-00062-001	104020 ALMENDROS-GUARA	S	432	9,00	0,46	0,46	0,46		0,46			0,46	0,46
1700000007027669	18-057-023-00020-001	124022 PISTACHO-KERMAN	S	432	3,80	0,33	0,33	0,33		0,33			0,33	0,33
1700000007082688	18-057-023-00021-001	124022 PISTACHO-KERMAN	S	432	5,00	0,20	0,20	0,20		0,20			0,20	0,20
1700000007082689	18-057-023-00023-028	124022 PISTACHO-KERMAN	S	432	21,10	0,42	0,42	0,42		0,42			0,42	0,42
1700000007082690	18-057-023-00025-001	124022 PISTACHO-KERMAN	S	432	12,20	0,11	0,11	0,11		0,11			0,11	0,11
1700000007082691	18-057-023-00023-014	124022 PISTACHO-KERMAN	S	432	6,90	0,37	0,37	0,37		0,37			0,37	0,37
1700000007082692	18-057-023-00023-022	124022 PISTACHO-KERMAN	S	432	11,20	0,20	0,20	0,20		0,20			0,20	0,20
1700000007082697	18-057-023-00023-029	124022 PISTACHO-KERMAN	S	432	13,00	0,19	0,19	0,19		0,19			0,19	0,19
1700000007082699	18-057-032-00104-001	104020 ALMENDROS-GUARA	S	432	4,10	7,79	7,79	7,79		7,79			7,79	7,79
1700000007082700	18-057-023-00023-007	124022 PISTACHO-KERMAN	S	432	12,00	0,90	0,90	0,90		0,90			0,90	0,90

(1) Superficie declarada admisible ajustada con la superficie comprometida.
 (2) Factor de penalización valorando el alcance para el tipo de compromiso.

Puede verificar la integridad de una copia de este documento mediante la lectura del código QR adjunto o mediante el acceso a la dirección https://ws050.juntadeandalucia.es/verificarFirma indicando el código de VERIFICACIÓN				
FIRMADO POR	JUAN JOSE SOLER GARCIA ROCIO GUIJARRO MILLAN		FECHA 03/07/2024	
VERIFICACIÓN	Pk2jm6MP8Q4FQJJZRRTHBNBMA26B8		PÁGINA 1875/3256	



APELLIDOS Y NOMBRE / RAZÓN SOCIAL

MARTINEZ RECHE JUAN PEDRO

NIF
****6668*

EXPEDIENTE
1178153

ANUALIDAD DE PAGO
1ª

IMPORTE POR ANUALIDAD

	2023	2024	2025	2026	2027
IMPORTE MÁXIMO SUBVENCIONABLE	10.453,30 €	10.453,30 €	10.453,30 €	10.453,30 €	10.453,30 €
IMPORTE MEDIO DE TRANSFERENCIA (€/ha)	232,50 €	232,50 €	232,50 €	232,50 €	232,50 €

RESUMEN DE UNIDADES

Cód	GRUPO DE PAGO	Sup. Dec. Admisible (ha)	Sup. Comprometida (ha)	Sup. ajustada compromiso (1) (ha)	% sobredec.	Sup. Propuesta (ha)	Importe Declarado	Importe Topado	Importe Propuesto	Importe tras sobredec.
429	OLIVAR	23,64		23,64	0,00	23,64	5.860,36	5.860,36	5.860,36	5.860,36
432	FRUTALES SECANO	21,24		21,24	0,00	21,24	4.592,94	4.592,94	4.592,94	4.592,94
434	HERBÁCEOS NO ELEGIBLES	0,08		0,08	0,00	0,08	0,00	0,00	0,00	0,00
TOTAL		44,96	44,96	44,96		44,96	10.453,30	10.453,30	10.453,30	10.453,30

APLICACIÓN DE REDUCCIONES Y PENALIZACIONES

GRUPO DE PAGO	Importe Calculado	Importe prereduc.	Criterios de subvencionabilidad y compromisos	Presentación tardía	Omisión declaración	Condicionalidad	IMPORTE (Euros)
							PROPUESTO
FRUTALES SECANO	4.592,94	4.592,94	0,00	0,00	0,00	0,00	4.592,94
HERBÁCEOS NO ELEGIBLES	0,00	0,00	0,00	0,00	0,00	0,00	0,00
OLIVAR	5.860,36	5.860,36	0,00	0,00	0,00	0,00	5.860,36
TOTAL	10.453,30	10.453,30					10.453,30

RESUMEN DE PAGOS

PROPUESTO	IMPORTE (Euros)			
	PROPUESTO	FEADER (Eje 2)	MAPA	CAPADR
	10.453,30	8.885,31	1.025,47	542,52

(1) Superficie declarada admisible ajustada con la superficie comprometida.
(2) Factor de penalización valorando el alcance para el tipo de compromiso.

Puede verificar la integridad de una copia de este documento mediante la lectura del código QR adjunto o mediante el acceso a la dirección <https://ws050.juntadeandalucia.es/verificarFirma> indicando el código de VERIFICACIÓN

FIRMADO POR	JUAN JOSE SOLER GARCIA	FECHA	03/07/2024	
	ROCIO GUIJARRO MILLAN			
VERIFICACIÓN	Pk2jm6MP8Q4FQJJZRRTHBNMQA26B8	PÁGINA	1876/3256	



RECINTOS PROPUESTOS

REF.	REFERENCIA SIGPAC	CULTIVO	DESCRIPCIÓN CULTIVO	S/R	G.PAGO	PEND. MEDIA (%)	SUP. DEC. ADMISIBLE (ha)	SUP. COMPROM. (ha)	SUP. AJUSTADA COMPR.(1) (ha)	SUP. CONV. SIGPAC (ha)	SUP. CERTIF. (ha)	SUP. CAMPO (ha)	SUP. CAMPO DETER. CULT. DECLARADO (ha)	SUP. DEC. REDUCIDA (ha)	SUP. PROPUESTA (ha)
-520766	18-054-001-00415-003	101010	OLIVAR-PICUAL	S	429	2,40	0,02	0,02	0,02		0,02			0,02	0,02
1700000006367192	18-054-001-00243-001	101010	OLIVAR-PICUAL	S	429	0,90	2,23	2,23	2,23		2,23			2,23	2,23
1700000006367200	18-054-001-00258-001	101010	OLIVAR-PICUAL	S	429	2,50	0,36	0,36	0,36		0,36			0,36	0,36
1700000006367202	18-198-001-00087-001	101010	OLIVAR-PICUAL	S	429	1,70	1,24	1,24	1,24		1,24			1,24	1,24
1700000006367203	18-054-001-00289-001	101010	OLIVAR-PICUAL	S	429	2,60	2,56	2,56	2,56		2,56			2,56	2,56
1700000006367204	18-054-001-00313-001	101010	OLIVAR-PICUAL	R	429	4,30	1,73	1,73	1,73		1,73			1,73	1,73
1700000006367205	18-054-001-00320-001	101010	OLIVAR-PICUAL	R	429	4,00	0,85	0,85	0,85		0,85			0,85	0,85
1700000006367206	18-054-001-00328-004	101010	OLIVAR-PICUAL	S	429	4,80	0,02	0,02	0,02		0,02			0,02	0,02
1700000006367207	18-054-001-00652-001	101010	OLIVAR-PICUAL	S	429	3,80	2,77	2,77	2,77		2,77			2,77	2,77
1700000006367208	18-054-001-00326-007	101010	OLIVAR-PICUAL	S	429	3,60	0,18	0,18	0,18		0,18			0,18	0,18
1700000006367209	18-054-001-00337-003	101010	OLIVAR-PICUAL	S	429	4,10	0,05	0,05	0,05		0,05			0,05	0,05
1700000006367210	18-054-001-00414-001	101010	OLIVAR-PICUAL	S	429	2,70	0,20	0,20	0,20		0,20			0,20	0,20
1700000006367212	18-054-001-00353-003	101010	OLIVAR-PICUAL	S	429	2,90	0,02	0,02	0,02		0,02			0,02	0,02
1700000006367213	18-054-002-00014-001	101010	OLIVAR-PICUAL	S	429	19,50	0,08	0,08	0,08		0,08			0,08	0,08
1700000006367214	18-054-002-00015-020	101010	OLIVAR-PICUAL	S	429	9,40	1,18	1,18	1,18		1,18			1,18	1,18
1700000006367215	18-054-001-00500-001	101010	OLIVAR-PICUAL	S	429	12,80	1,30	1,30	1,30		1,30			1,30	1,30
1700000006367216	18-054-001-00603-001	101010	OLIVAR-PICUAL	S	429	8,10	0,34	0,34	0,34		0,34			0,34	0,34
1700000006367217	18-054-001-00604-001	101010	OLIVAR-PICUAL	S	429	5,90	0,04	0,04	0,04		0,04			0,04	0,04
1700000006367218	18-054-001-00431-002	101010	OLIVAR-PICUAL	R	429	5,70	2,00	2,00	2,00		2,00			2,00	2,00
1700000006367219	18-054-001-00672-002	101010	OLIVAR-PICUAL	R	429	2,60	0,51	0,51	0,51		0,51			0,51	0,51
1700000006367222	18-054-002-00015-002	101010	OLIVAR-PICUAL	S	429	12,50	4,77	4,77	4,77		4,77			4,77	4,77
1700000006367223	18-054-002-00015-018	101010	OLIVAR-PICUAL	S	429	28,80	1,19	1,19	1,19		1,19			1,19	1,19
1700000006367199	18-198-001-00085-001	104014	ALMENDROS-FERRAGNES	S	432	2,00	1,45	1,45	1,45		1,45			1,45	1,45
1700000006367224	23-070-005-00571-001	104169	ALMENDROS-GENCO	S	432	5,00	1,95	1,95	1,95		1,95			1,95	1,95
1700000006367225	18-198-001-09009-002	104169	ALMENDROS-GENCO	S	432	4,00	0,02	0,02	0,02		0,02			0,02	0,02
1700000006367226	18-198-001-00068-001	104169	ALMENDROS-GENCO	S	432	4,00	5,11	5,11	5,11		5,11			5,11	5,11
1700000006367227	18-198-001-00111-001	104169	ALMENDROS-GENCO	S	432	4,20	0,12	0,12	0,12		0,12			0,12	0,12
1700000006367228	18-198-001-00156-002	104169	ALMENDROS-GENCO	S	432	16,80	1,36	1,36	1,36		1,36			1,36	1,36
1700000006367229	18-198-001-00073-003	104169	ALMENDROS-GENCO	S	432	3,20	0,01	0,01	0,01		0,01			0,01	0,01
1700000006367230	18-198-001-00012-001	104169	ALMENDROS-GENCO	S	432	4,40	0,53	0,53	0,53		0,53			0,53	0,53
1700000006367231	18-198-001-00034-001	104169	ALMENDROS-GENCO	S	432	3,20	8,12	8,12	8,12		8,12			8,12	8,12
1700000006367232	18-054-001-00432-001	104007	ALMENDROS-COMUNA	S	432	4,60	0,32	0,32	0,32		0,32			0,32	0,32
1700000006367233	18-054-002-00015-003	104024	ALMENDROS-MARCONA	S	432	25,50	0,89	0,89	0,89		0,89			0,89	0,89
1700000006367234	18-198-001-00064-006	104169	ALMENDROS-GENCO	S	432	1,50	0,06	0,06	0,06		0,06			0,06	0,06
1700000006367235	18-198-001-00067-001	104169	ALMENDROS-GENCO	S	432	2,00	1,30	1,30	1,30		1,30			1,30	1,30
1700000006367193	18-054-001-00326-008	20000	BARBECHO TRADICIONAL-SIN VARIEDAD	S	434	2,90	0,08	0,08	0,08		0,08			0,08	0,08

(1) Superficie declarada admisible ajustada con la superficie comprometida.
(2) Factor de penalización valorando el alcance para el tipo de compromiso.

<p>Puede verificar la integridad de una copia de este documento mediante la lectura del código QR adjunto o mediante el acceso a la dirección https://ws050.juntadeandalucia.es/verificarFirma indicando el código de VERIFICACIÓN</p>					
FIRMADO POR	<p>JUAN JOSE SOLER GARCIA</p> <p>ROCIO GUIJARRO MILLAN</p>		FECHA		03/07/2024
VERIFICACIÓN	<p>Pk2jm6MP8Q4FQJJZRRTHBNMQA26B8</p>		PÁGINA		1877/3256



APELLIDOS Y NOMBRE / RAZÓN SOCIAL

MARTINEZ RECHE MARIA DEL MAR

NIF
***2956*

EXPEDIENTE
1155323

ANUALIDAD DE PAGO

1ª

IMPORTE POR ANUALIDAD

	2023	2024	2025	2026	2027
IMPORTE MÁXIMO SUBVENCIONABLE	3.297,66 €	3.297,66 €	3.297,66 €	3.297,66 €	3.297,66 €
IMPORTE MEDIO DE TRANSFERENCIA (€/ha)	216,24 €	216,24 €	216,24 €	216,24 €	216,24 €

RESUMEN DE UNIDADES

Cód	GRUPO DE PAGO	Sup. Dec. Admisible (ha)	Sup. Comprometida (ha)	Sup. ajustada compromiso (I) (ha)	% sobredec.	Sup. Propuesta (ha)	Importe Declarado	Importe Topado	Importe Propuesto	Importe tras sobredec.
432	FRUTALES SECANO	15,27		15,25	0,00	15,25	3.297,66	3.297,66	3.297,66	3.297,66
TOTAL		15,27	15,25	15,25		15,25	3.297,66	3.297,66	3.297,66	3.297,66

APLICACIÓN DE REDUCCIONES Y PENALIZACIONES

GRUPO DE PAGO	Importe Calculado	Importe prereduc.	Criterios de subvencionabilidad y compromisos	Presentación tardía	Omisión declaración	Condicionabilidad	IMPORTE (Euros) PROPUESTO
FRUTALES SECANO	3.297,66	3.297,66	0,00	0,00	0,00	0,00	3.297,66
TOTAL	3.297,66	3.297,66					3.297,66

RESUMEN DE PAGOS

	IMPORTE (Euros)			
	PROPUESTO	FEADER (Eje 2)	MAPA	CAPADR
PROPUESTO	3.297,66	2.803,01	323,50	171,15

RECINTOS PROPUESTOS

REF.	REFERENCIA SIGPAC	CULTIVO DESCRIPCIÓN CULTIVO	S/R	G.PAGO	PEND. MEDIA (%)	SUP. DEC. ADMISIBLE (ha)	SUP. COMPROM. (ha)	SUP. AJUSTADA COMPROM. (I) (ha)	SUP. CONV. SIGPAC (ha)	SUP. CERTIE. (ha)	SUP. CAMPO (ha)	SUP. CAMPO DETER. CULT. DECLARADO (ha)	SUP. DEC. REDUCIDA (ha)	SUP. PROPUESTA (ha)
-110926	18-057-031-00107-006	104020 ALMENDROS-GUARA	S	432	5,10	0,10	0,10	0,10		0,10			0,10	0,10
-84179	18-057-031-00103-008	104020 ALMENDROS-GUARA	S	432	5,50	0,11	0,11	0,11		0,11			0,11	0,11
1700000002965466	18-057-031-00011-001	104020 ALMENDROS-GUARA	S	432	3,80	1,66	1,66	1,66		1,66			1,66	1,66
1700000002965467	18-057-031-00103-003	104020 ALMENDROS-GUARA	S	432	15,10	0,21	0,21	0,21		0,21			0,21	0,21
1700000002965468	18-057-031-00103-006	104020 ALMENDROS-GUARA	S	432	7,60	0,30	0,30	0,30		0,30			0,30	0,30
1700000002965469	18-057-031-00103-004	104020 ALMENDROS-GUARA	S	432	11,20	3,15	3,15	3,15		3,15			3,15	3,15
1700000002965470	18-057-031-00107-005	104020 ALMENDROS-GUARA	S	432	4,40	9,74	9,72	9,72		9,74			9,72	9,72

INCIDENCIAS

INCIDENCIA DESCRIPCIÓN

4272 Verifica que las líneas de declaración de las Solicitudes Únicas no tienen solapes con la capa de Retroactividad Gráfica (ambas de la misma campaña) a nivel de expediente/línea de declaración gráfica de la solicitud.
 Ref:1700000002965470 Recinto:18-057-031-00107-00005 Cultivo: - Agregado de la referencia del recinto.:0 Zona de la referencia del recinto.:0 Superficie solapada.:0,02 Id. Incid.:95941088

(1) Superficie declarada admisible ajustada con la superficie comprometida.
 (2) Factor de penalización valorando el alcance para el tipo de compromiso.

Puede verificar la integridad de una copia de este documento mediante la lectura del código QR adjunto o mediante el acceso a la dirección https://ws050.juntadeandalucia.es/verificarFirma indicando el código de VERIFICACIÓN					
FIRMADO POR	JUAN JOSE SOLER GARCIA		FECHA		03/07/2024
	ROCIO GUIJARRO MILLAN				
VERIFICACIÓN	Pk2jm6MP8Q4FQJJZRRTHBNMQA26B8		PÁGINA		1878/3256



APELLIDOS Y NOMBRE / RAZÓN SOCIAL

MARTINEZ RECHE MARIA ISABEL

NIF

****2425*

EXPEDIENTE

1229043

ANUALIDAD DE PAGO

1ª

IMPORTE POR ANUALIDAD

	2023	2024	2025	2026	2027
IMPORTE MÁXIMO SUBVENCIONABLE	4.095,16 €	4.095,16 €	4.095,16 €	4.095,16 €	4.095,16 €
IMPORTE MEDIO DE TRANSFERENCIA (€/ha)	234,95 €	234,95 €	234,95 €	234,95 €	234,95 €

RESUMEN DE UNIDADES

Cód	GRUPO DE PAGO	Sup. Dec. Admisible (ha)	Sup. Comprometida (ha)	Sup. ajustada compromiso (I) (ha)	% sobredec.	Sup. Propuesta (ha)	Importe Declarado	Importe Topado	Importe Propuesto	Importe tras sobredec.
429	OLIVAR	10,30		10,30	0,00	10,30	2.553,37	2.553,37	2.553,37	2.553,37
432	FRUTALES SECANO	7,13		7,13	0,00	7,13	1.541,79	1.541,79	1.541,79	1.541,79
TOTAL		17,43	17,43	17,43		17,43	4.095,16	4.095,16	4.095,16	4.095,16

APLICACIÓN DE REDUCCIONES Y PENALIZACIONES

GRUPO DE PAGO	Importe Calculado	Importe prereduc.	Criterios de subvencionabilidad y compromisos			Omisión declaración	Condicionalidad	IMPORTE (Euros)	
			Presentación tardía	Presentación	Presentación			PROPUESTO	PROPUESTO
FRUTALES SECANO	1.541,79	1.541,79	0,00	0,00	0,00	0,00	0,00	1.541,79	
OLIVAR	2.553,37	2.553,37	0,00	0,00	0,00	0,00	0,00	2.553,37	
TOTAL	4.095,16	4.095,16						4.095,16	

RESUMEN DE PAGOS

PROPUESTO	IMPORTE (Euros)			
	PROPUESTO	FEADER (Eje 2)	MAPA	CAPADR
PROPUESTO	4.095,16	3.480,88	401,74	212,54

RECINTOS PROPUESTOS

REF.	REFERENCIA SIGPAC	CULTIVO DESCRIPCIÓN CULTIVO	S/R G.PAGO	PEND. MEDIA (%)	SUP. DEC. ADMISIBLE (ha)	SUP. COMPROM. (ha)	SUP. AJUSTADA COMPROM. (I) (ha)	SUP. CONV. SIGPAC (ha)	SUP. CERTIF. (ha)	SUP. CAMPO (ha)	SUP. CAMPO DETER. CULT. DECLARADO (ha)	SUP. DEC. REDUCIDA (ha)	SUP. PROPUESTA (ha)
170000006899184	18-054-001-00243-001	101010 OLIVAR-PICUAL	S 429	0,90	0,16	0,16	0,16	0,16	0,16	0,16	0,16	0,16	0,16
170000006899185	18-054-001-00244-001	101010 OLIVAR-PICUAL	S 429	0,80	1,82	1,82	1,82	1,82	1,82	1,82	1,82	1,82	1,82
170000006899186	18-054-001-09009-003	101010 OLIVAR-PICUAL	S 429	6,50	0,11	0,11	0,11	0,11	0,11	0,11	0,11	0,11	0,11
170000006899187	18-054-002-00267-005	101010 OLIVAR-PICUAL	S 429	10,20	0,31	0,31	0,31	0,31	0,31	0,31	0,31	0,31	0,31
170000006899188	18-054-002-00268-001	101010 OLIVAR-PICUAL	S 429	9,60	3,12	3,12	3,12	3,12	3,12	3,12	3,12	3,12	3,12
170000006899189	18-054-002-00272-001	101010 OLIVAR-PICUAL	S 429	5,30	1,67	1,67	1,67	1,67	1,67	1,67	1,67	1,67	1,67
170000006899190	18-054-001-00653-001	101010 OLIVAR-PICUAL	S 429	3,20	1,02	1,02	1,02	1,02	1,02	1,02	1,02	1,02	1,02
170000006899191	18-054-001-00391-001	101010 OLIVAR-PICUAL	S 429	5,80	2,09	2,09	2,09	2,09	2,09	2,09	2,09	2,09	2,09
-1017081	18-054-002-00038-001	104007 ALMENDROS-COMUNA	S 432	23,50	5,59	5,59	5,59	5,59	5,59	5,59	5,59	5,59	5,59
-570501	18-054-002-00267-002	104022 ALMENDROS-LARGUETA	S 432	7,00	1,04	1,04	1,04	1,04	1,04	1,04	1,04	1,04	1,04
170000006899194	18-054-002-00267-011	104012 ALMENDROS-FELISIA	S 432	8,40	0,41	0,41	0,41	0,41	0,41	0,41	0,41	0,41	0,41
170000006899195	18-054-002-09000-015	104022 ALMENDROS-LARGUETA	S 432	11,60	0,09	0,09	0,09	0,09	0,09	0,09	0,09	0,09	0,09

(1) Superficie declarada admisible ajustada con la superficie comprometida.
(2) Factor de penalización valorando el alcance para el tipo de compromiso.

Puede verificar la integridad de una copia de este documento mediante la lectura del código QR adjunto o mediante el acceso a la dirección <https://ws050.juntadeandalucia.es/verificarFirma> indicando el código de VERIFICACIÓN

FIRMADO POR	JUAN JOSE SOLER GARCIA	FECHA	03/07/2024	
	ROCIO GUIJARRO MILLAN			
VERIFICACIÓN	Pk2jm6MP8Q4FQJJZRRTHBNMQA26B8	PÁGINA	1879/3256	



APELLIDOS Y NOMBRE / RAZÓN SOCIAL

MARTINEZ RECHE MIGUEL ANGEL

NIF
***9158*

EXPEDIENTE
1101308

ANUALIDAD DE PAGO

1ª

IMPORTE POR ANUALIDAD

	2023	2024	2025	2026	2027
IMPORTE MÁXIMO SUBVENCIONABLE	9.488,78 €	9.488,78 €	9.488,78 €	9.488,78 €	9.488,78 €
IMPORTE MEDIO DE TRANSFERENCIA (€/ha)	223,79 €	223,79 €	223,79 €	223,79 €	223,79 €

RESUMEN DE UNIDADES

Cód	GRUPO DE PAGO	Sup. Dec. Admisible (ha)	Sup. Comprometida (ha)	Sup. ajustada compromiso (1) (ha)	% sobredec.	Sup. Propuesta (ha)	Importe Declarado	Importe Topado	Importe Propuesto	Importe tras sobredec.
432	FRUTALES SECANO	98,11		40,00	0,00	40,00	8.649,60	8.649,60	8.649,60	8.649,60
433	FRUTALES REGADÍO	2,40		2,40	0,00	2,40	839,18	839,18	839,18	839,18
TOTAL		100,51	42,40	42,40		42,40	9.488,78	9.488,78	9.488,78	9.488,78

APLICACIÓN DE REDUCCIONES Y PENALIZACIONES

GRUPO DE PAGO	Importe Calculado	Importe prereduc.	Criterios de subvencionabilidad y compromisos	Presentación tardía	Omisión declaración	Condicionalidad	IMPORTE (Euros)
							PROPUESTO
FRUTALES REGADÍO	839,18	839,18	0,00	0,00	0,00	0,00	839,18
FRUTALES SECANO	8.649,60	8.649,60	0,00	0,00	0,00	0,00	8.649,60
TOTAL	9.488,78	9.488,78					9.488,78

RESUMEN DE PAGOS

PROPUESTO	IMPORTE (Euros)			
	PROPUESTO	FEADER (Eje 2)	MAPA	CAPADR
PROPUESTO	9.488,78	8.065,46	930,85	492,47

(1) Superficie declarada admisible ajustada con la superficie comprometida.

(2) Factor de penalización valorando el alcance para el tipo de compromiso.

Puede verificar la integridad de una copia de este documento mediante la lectura del código QR adjunto o mediante el acceso a la dirección <https://ws050.juntadeandalucia.es/verificarFirma> indicando el código de VERIFICACIÓN

FIRMADO POR	JUAN JOSE SOLER GARCIA	FECHA	03/07/2024	
	ROCIO GUIJARRO MILLAN			
VERIFICACIÓN	Pk2jm6MP8Q4FQJJZRRTHBNMQA26B8	PÁGINA	1880/3256	



RECINTOS PROPUESTOS

REF.	REFERENCIA SIGPAC	CULTIVO DESCRIPCIÓN CULTIVO	S/R	G.PAGO	PEND. MEDIA (%)	SUP. DEC. ADMISIBLE (ha)	SUP. COMPROM. (ha)	SUP. AJUSTADA COMPR.(1) (ha)	SUP. CONV. SIGPAC (ha)	SUP. CERTIF. (ha)	SUP. CAMPO (ha)	SUP. CAMPO DETER. CULT. DECLARADO (ha)	SUP. DEC. REDUCIDA (ha)	SUP. PROPUESTA (ha)
-156340	18-057-034-00255-002	104020 ALMENDROS-GUARA	S	432	20,40	0,16	0,16	0,16		0,16			0,16	0,16
-1043632	18-057-033-00076-008	104020 ALMENDROS-GUARA	S	432	29,30	0,05	0,05	0,05		0,05			0,05	0,05
-1043630	18-057-033-00076-005	104090 ALMENDROS-FILIPO CEO	S	432	22,40	1,39	1,39	1,39		1,39			1,39	1,39
-1043629	18-057-033-00076-002	104020 ALMENDROS-GUARA	S	432	16,70	2,81	2,81	2,81		2,81			2,81	2,81
-1043623	18-057-022-00076-026	104020 ALMENDROS-GUARA	S	432	12,10	1,48	1,48	1,48		1,48			1,48	1,48
-1043611	18-057-022-00072-014	104020 ALMENDROS-GUARA	S	432	25,70	0,54	0,54	0,54		0,54			0,54	0,54
-1043601	18-057-022-00071-009	104020 ALMENDROS-GUARA	S	432	13,80	0,17	0,17	0,17		0,17			0,17	0,17
-1043599	18-057-022-00071-004	104020 ALMENDROS-GUARA	S	432	12,70	1,81	1,81	1,81		1,81			1,81	1,81
-1043590	18-057-021-00518-003	104020 ALMENDROS-GUARA	S	432	8,40	5,59	5,59	5,59		5,59			5,59	5,59
-1043589	18-057-021-00518-001	104020 ALMENDROS-GUARA	S	432	11,80	0,46	0,46	0,46		0,46			0,46	0,46
-1043588	18-057-017-00055-003	104020 ALMENDROS-GUARA	S	432	15,30	0,20	0,20	0,20		0,20			0,20	0,20
-1043581	04-070-002-00168-012	104057 ALMENDROS-AVIJOR	S	432	21,90	0,02	0,02	0,02		0,02			0,02	0,02
-1043580	04-070-002-00168-010	104057 ALMENDROS-AVIJOR	S	432	12,70	0,11	0,11	0,11		0,11			0,11	0,11
-44576	04-070-002-00168-004	104057 ALMENDROS-AVIJOR	S	432	14,20	1,48	1,48	1,48		1,48			1,48	1,48
4103025	18-057-017-00052-002	104020 ALMENDROS-GUARA	S	432	12,80	0,72	0,72	0,72		0,72			0,72	0,72
4103029	18-057-017-00050-001	104020 ALMENDROS-GUARA	S	432	11,40	1,26	1,26	1,26		1,26			1,26	1,26
4103039	18-057-017-00065-002	104020 ALMENDROS-GUARA	S	432	3,30	0,14	0,14	0,14		0,14			0,14	0,14
4103047	18-057-017-00067-001	104020 ALMENDROS-GUARA	S	432	12,30	0,32	0,32	0,32		0,32			0,32	0,32
4103053	18-057-017-00073-001	104020 ALMENDROS-GUARA	S	432	11,60	0,95	0,95	0,95		0,95			0,95	0,95
4103057	18-057-016-00003-001	104020 ALMENDROS-GUARA	S	432	7,50	1,08	1,08	1,08		1,08			1,08	1,08
4103063	18-057-017-00042-002	104020 ALMENDROS-GUARA	S	432	10,00	1,90	1,90	1,90		1,90			1,90	1,90
4103089	18-057-016-00003-004	104020 ALMENDROS-GUARA	S	432	6,60	0,07	0,07	0,07		0,07			0,07	0,07
4619736	04-070-002-00167-025	104057 ALMENDROS-AVIJOR	S	432	18,40	0,48	0,48	0,48		0,48			0,48	0,48
4619743	18-057-017-00091-001	104020 ALMENDROS-GUARA	S	432	10,20	0,40	0,40	0,40		0,40			0,40	0,40
4619759	18-057-017-00087-001	104020 ALMENDROS-GUARA	S	432	7,90	0,60	0,60	0,60		0,60			0,60	0,60
4619762	18-057-017-00069-001	104020 ALMENDROS-GUARA	S	432	9,80	0,55	0,55	0,55		0,55			0,55	0,55
4619769	18-057-017-00089-001	104020 ALMENDROS-GUARA	S	432	6,60	0,68	0,68	0,68		0,68			0,68	0,68
4619773	18-057-017-00056-002	104020 ALMENDROS-GUARA	S	432	9,60	1,37	1,37	1,37		1,37			1,37	1,37
4815732	18-057-022-00049-001	104020 ALMENDROS-GUARA	S	432	7,00	1,43	1,43	1,43		1,43			1,43	1,43
4815733	18-057-022-00049-002	104020 ALMENDROS-GUARA	S	432	6,10	7,18	7,18	7,18		7,18			7,18	7,18
4815738	18-057-022-00057-002	124022 PISTACHO-KERMAN	S	432	4,90	0,37	0,37	0,37		0,37			0,37	0,37
4815739	18-057-022-00059-001	124022 PISTACHO-KERMAN	S	432	7,50	0,09	0,09	0,09		0,09			0,09	0,09
5297409	18-057-022-00057-001	124022 PISTACHO-KERMAN	S	432	22,30	0,09	0,09	0,09		0,09			0,09	0,09
170000006346913	18-057-034-00147-001	104020 ALMENDROS-GUARA	S	432	10,30	0,02	0,02	0,02		0,02			0,02	0,02
170000006346918	18-057-034-00146-003	104020 ALMENDROS-GUARA	S	432	5,30	0,04	0,04	0,04		0,04			0,04	0,04
170000006346927	04-070-002-00167-002	104057 ALMENDROS-AVIJOR	S	432	16,90	1,48	1,48	1,48		1,48			1,48	1,48
170000006346941	18-057-021-00513-001	104020 ALMENDROS-GUARA	S	432	4,80	0,83	0,83	0,83		0,83			0,83	0,83
170000006346942	18-057-022-00019-001	104020 ALMENDROS-GUARA	S	432	8,90	0,69	0,69	0,69		0,69			0,69	0,69
170000006346943	18-057-023-00001-002	104020 ALMENDROS-GUARA	S	432	2,90	0,75	0,75	0,75		0,75			0,75	0,75
170000006346944	18-057-021-00515-001	104020 ALMENDROS-GUARA	S	432	4,80	0,19	0,19	0,19		0,19			0,19	0,19
170000006346945	18-057-900-09601-044	104020 ALMENDROS-GUARA	S	432	2,70	0,07	0,07	0,07		0,07			0,07	0,07
170000006346954	18-057-900-09601-056	104020 ALMENDROS-GUARA	S	432	3,20	0,09	0,09	0,09		0,09			0,09	0,09
170000006346963	18-057-028-00005-001	104025 ALMENDROS-MARINADA	S	432	6,60	3,67	3,67	3,67		3,67			3,67	3,67
170000006346966	04-070-002-00167-015	104057 ALMENDROS-AVIJOR	S	432	3,80	0,11	0,11	0,11		0,11			0,11	0,11
170000006346968	04-070-002-00167-013	104057 ALMENDROS-AVIJOR	S	432	4,30	0,09	0,09	0,09		0,09			0,09	0,09
170000006346974	04-070-002-00167-017	104057 ALMENDROS-AVIJOR	S	432	4,10	0,28	0,28	0,28		0,28			0,28	0,28
170000006346982	04-070-002-00168-002	104057 ALMENDROS-AVIJOR	S	432	9,80	3,43	3,43	3,43		3,43			3,43	3,43
170000006346984	04-070-002-00167-012	104057 ALMENDROS-AVIJOR	S	432	3,60	0,09	0,09	0,09		0,09			0,09	0,09
170000006346987	18-057-031-00008-003	104020 ALMENDROS-GUARA	S	432	16,70	0,71	0,71	0,71		0,71			0,71	0,71
170000006346988	04-070-002-00167-014	104057 ALMENDROS-AVIJOR	S	432	4,50	0,07	0,07	0,07		0,07			0,07	0,07
170000006346989	18-057-035-00152-001	104020 ALMENDROS-GUARA	S	432	6,30	0,49	0,49	0,49		0,49			0,49	0,49
170000006346990	18-057-035-00153-001	104020 ALMENDROS-GUARA	S	432	6,70	0,49	0,49	0,49		0,49			0,49	0,49
170000006346991	04-070-002-00167-021	104057 ALMENDROS-AVIJOR	S	432	10,70	1,18	1,18	1,18		1,18			1,18	1,18
170000006346993	18-057-034-00254-002	104020 ALMENDROS-GUARA	S	432	6,70	0,68	0,68	0,68		0,68			0,68	0,68
170000006346995	18-057-022-00021-003	104020 ALMENDROS-GUARA	S	432	10,50	0,05	0,05	0,05		0,05			0,05	0,05
170000006346996	18-057-035-00173-001	104020 ALMENDROS-GUARA	S	432	8,40	0,30	0,30	0,30		0,30			0,30	0,30
170000006346997	18-057-022-00021-001	104020 ALMENDROS-GUARA	S	432	3,70	0,62	0,62	0,62		0,62			0,62	0,62
170000006346998	18-057-034-00209-001	104008 ALMENDROS-CONSTANTI	S	432	4,40	22,77	22,77	22,77		22,77			22,77	22,77
170000006346999	04-070-002-00167-011	104057 ALMENDROS-AVIJOR	S	432	4,20	0,08	0,08	0,08		0,08			0,08	0,08
170000006347000	18-057-028-00029-001	104020 ALMENDROS-GUARA	S	432	4,70	7,27	7,27	7,27		7,27			7,27	7,27
170000006347001	04-070-002-00167-020	104057 ALMENDROS-AVIJOR	S	432	15,10	0,19	0,19	0,19		0,19			0,19	0,19
170000006347002	04-070-002-00167-010	104057 ALMENDROS-AVIJOR	S	432	8,50	0,96	0,96	0,96		0,96			0,96	0,96
170000006347003	18-057-023-00016-001	104020 ALMENDROS-GUARA	S	432	9,10	0,66	0,66	0,66		0,66			0,66	0,66
170000006347004	18-057-022-00018-013	104020 ALMENDROS-GUARA	S	432	9,70	0,02	0,02	0,02		0,02			0,02	0,02
170000006347005	18-057-034-00242-002	104020 ALMENDROS-GUARA	S	432	7,30	1,04	1,04	1,04		1,04			1,04	1,04
170000006347009	04-070-002-00167-022	104057 ALMENDROS-AVIJOR	S	432	5,70	0,14	0,14	0,14		0,14			0,14	0,14
170000006347010	18-057-031-00039-001	104020 ALMENDROS-GUARA	S	432	16,10	0,29	0,29	0,29		0,29			0,29	0,29
170000006347011	18-057-031-00038-001	104020 ALMENDROS-GUARA	S	432	10,70	0,35	0,35	0,35		0,35			0,35	0,35
170000006347012	18-057-031-00037-001	104020 ALMENDROS-GUARA	S	432	14,30	1,01	1,01	1,01		1,01			1,01	1,01
170000006347013	18-057-031-00036-001	104020 ALMENDROS-GUARA	S	432	11,70	0,09	0,09	0,09		0,09			0,09	0,09
170000006347014	18-057-022-00021-002	104020 ALMENDROS-GUARA	S	432	7,90	0,10	0,10	0,10		0,10			0,10	0,10

(1) Superficie declarada admisible ajustada con la superficie comprometida.
 (2) Factor de penalización valorando el alcance para el tipo de compromiso.

Puede verificar la integridad de una copia de este documento mediante la lectura del código QR adjunto o mediante el acceso a la dirección https://ws050.juntadeandalucia.es/verificarFirma indicando el código de VERIFICACIÓN					
FIRMADO POR	JUAN JOSE SOLER GARCIA		FECHA		03/07/2024
	ROCIO GUIJARRO MILLAN				
VERIFICACIÓN	Pk2jm6MP8Q4FQJJZRRTHBNBMA26B8		PÁGINA		1881/3256



RECINTOS PROPUESTOS

REF.	REFERENCIA SIGPAC	CULTIVO DESCRIPCIÓN CULTIVO	S/R G.PAGO	PEND. MEDIA (%)	SUP. DEC. ADMISIBLE (ha)	SUP. COMPROM. (ha)	SUP. AJUSTADA COMPROM. (1) (ha)	SUP. CONV. SIGPAC (ha)	SUP. CERTIE. (ha)	SUP. CAMPO (ha)	SUP. CAMPO DECLARADO (ha)	SUP. DEC. REDUCIDA (ha)	SUP. PROPUESTA (ha)
170000006347016	18-057-022-00020-002	104020 ALMENDROS-GUARA	S 432	5,40	1,18	1,18	1,18		1,18			1,18	1,18
170000006347018	04-070-002-00167-006	104057 ALMENDROS-AVIJOR	S 432	4,40	0,17	0,17	0,17		0,17			0,17	0,17
170000006347020	04-070-002-00167-004	104057 ALMENDROS-AVIJOR	S 432	11,90	4,83	4,83	4,83		4,83			4,83	4,83
170000006347022	18-057-034-00121-001	104020 ALMENDROS-GUARA	S 432	3,30	1,30	1,30	1,30		1,30			1,30	1,30
170000006347023	18-057-021-00514-001	104020 ALMENDROS-GUARA	S 432	2,90	0,24	0,24	0,24		0,24			0,24	0,24
170000006347024	18-057-034-00242-001	104020 ALMENDROS-GUARA	S 432	13,40	0,95	0,95	0,95		0,95			0,95	0,95
170000006347025	18-057-033-00062-001	104090 ALMENDROS-FILIPO CEO	S 432	5,60	1,35	1,35	1,35		1,35			1,35	1,35
170000006347026	18-057-034-00146-001	104020 ALMENDROS-GUARA	S 432	3,40	0,75	0,75	0,75		0,75			0,75	0,75
-483547	18-057-040-00094-001	104020 ALMENDROS-GUARA	R 433	11,30	0,09	0,09	0,09		0,09			0,09	0,09
-164978	18-057-035-00173-011	124022 PISTACHO-KERMAN	R 433	6,40	0,04	0,04	0,04		0,04			0,04	0,04
4203479	18-057-040-00095-001	104020 ALMENDROS-GUARA	R 433	4,80	0,06	0,06	0,06		0,06			0,06	0,06
4203555	18-057-040-00107-001	104057 ALMENDROS-AVIJOR	R 433	3,10	0,20	0,20	0,20		0,20			0,20	0,20
4203581	18-057-036-00086-001	104057 ALMENDROS-AVIJOR	R 433	10,30	0,04	0,04	0,04		0,04			0,04	0,04
4203584	18-057-036-00090-002	104057 ALMENDROS-AVIJOR	R 433	7,50	0,05	0,05	0,05		0,05			0,05	0,05
4203586	18-057-036-00089-001	104057 ALMENDROS-AVIJOR	R 433	6,90	0,03	0,03	0,03		0,03			0,03	0,03
4203589	18-057-036-00087-002	104057 ALMENDROS-AVIJOR	R 433	15,40	0,02	0,02	0,02		0,02			0,02	0,02
4598769	18-057-035-00174-001	124022 PISTACHO-KERMAN	R 433	6,80	0,31	0,31	0,31		0,31			0,31	0,31
4815734	18-057-022-00049-004	104020 ALMENDROS-GUARA	R 433	4,60	1,25	1,25	1,25		1,25			1,25	1,25
5297865	18-057-036-00088-001	104020 ALMENDROS-GUARA	R 433	3,60	0,07	0,07	0,07		0,07			0,07	0,07
170000006346981	18-057-035-00177-001	104020 ALMENDROS-GUARA	R 433	5,80	0,10	0,10	0,10		0,10			0,10	0,10
170000006347006	18-057-035-00176-001	104020 ALMENDROS-GUARA	R 433	5,90	0,03	0,03	0,03		0,03			0,03	0,03
170000006347008	18-057-035-00178-002	104020 ALMENDROS-GUARA	R 433	9,30	0,11	0,11	0,11		0,15			0,11	0,11

INCIDENCIAS

INCIDENCIA DESCRIPCIÓN

- 4272 Verifica que las líneas de declaración de las Solicitudes Únicas no tienen solapes con la capa de Retroactividad Gráfica (ambas de la misma campaña) a nivel de expediente/línea de declaración gráfica de la solicitud.
Ref:170000006346982 Recinto:04-070-002-00168-00002 Cultivo: - Agregado de la referencia del recinto.:0 Zona de la referencia del recinto.:0 Superficie solapada.:0,02 Id. Incid.:95939532
- 100402 Recinto solicitado no forma parte de ningún organismo de control autorizado para la producción ecológica en Andalucía o fecha de inscripción posterior al plazo establecido (Anexo I. Criterios de Subvencionabilidad. Orden 28 de marzo de 2023).
Ref:170000006347015 Recinto:18-057-032-00083-00001 Cultivo:104008 ALMENDROS-CONSTANTI Secano
Ref:-1043628 Recinto:18-057-032-00106-00001 Cultivo:104008 ALMENDROS-CONSTANTI Secano
- 100421 Recinto declarado por error para una operación de la 6503, que se ha corregido de oficio marcando la operación correcta, de acuerdo con la fecha de inscripción del recinto en la producción ecológica.
Ref:-1043588 Recinto:18-057-017-00055-00003 Cultivo:104020 ALMENDROS-GUARA Secano
Ref:4619773 Recinto:18-057-017-00056-00002 Cultivo:104020 ALMENDROS-GUARA Secano
Ref:4619762 Recinto:18-057-017-00069-00001 Cultivo:104020 ALMENDROS-GUARA Secano
Ref:4619759 Recinto:18-057-017-00087-00001 Cultivo:104020 ALMENDROS-GUARA Secano
Ref:4619769 Recinto:18-057-017-00089-00001 Cultivo:104020 ALMENDROS-GUARA Secano
Ref:4619743 Recinto:18-057-017-00091-00001 Cultivo:104020 ALMENDROS-GUARA Secano
Ref:-1043589 Recinto:18-057-021-00518-00001 Cultivo:104020 ALMENDROS-GUARA Secano
Ref:4815732 Recinto:18-057-022-00049-00001 Cultivo:104020 ALMENDROS-GUARA Secano
Ref:4815733 Recinto:18-057-022-00049-00002 Cultivo:104020 ALMENDROS-GUARA Secano
Ref:4815734 Recinto:18-057-022-00049-00004 Cultivo:104020 ALMENDROS-GUARA Regadío
Ref:5297409 Recinto:18-057-022-00057-00001 Cultivo:124022 PISTACHO-KERMAN Secano
Ref:4815738 Recinto:18-057-022-00057-00002 Cultivo:124022 PISTACHO-KERMAN Secano
Ref:4815739 Recinto:18-057-022-00059-00001 Cultivo:124022 PISTACHO-KERMAN Secano
Ref:-1043632 Recinto:18-057-033-00076-00008 Cultivo:104020 ALMENDROS-GUARA Secano
Ref:-164978 Recinto:18-057-035-00173-00011 Cultivo:124022 PISTACHO-KERMAN Regadío
Ref:4598769 Recinto:18-057-035-00174-00001 Cultivo:124022 PISTACHO-KERMAN Regadío
Ref:4203581 Recinto:18-057-036-00086-00001 Cultivo:104057 ALMENDROS-AVIJOR Regadío
Ref:4203589 Recinto:18-057-036-00087-00002 Cultivo:104057 ALMENDROS-AVIJOR Regadío
Ref:5297865 Recinto:18-057-036-00088-00001 Cultivo:104020 ALMENDROS-GUARA Regadío
Ref:4203586 Recinto:18-057-036-00089-00001 Cultivo:104057 ALMENDROS-AVIJOR Regadío
Ref:4203584 Recinto:18-057-036-00090-00002 Cultivo:104057 ALMENDROS-AVIJOR Regadío
Ref:-483547 Recinto:18-057-040-00094-00001 Cultivo:104020 ALMENDROS-GUARA Regadío
Ref:4203479 Recinto:18-057-040-00095-00001 Cultivo:104020 ALMENDROS-GUARA Regadío
Ref:4203555 Recinto:18-057-040-00107-00001 Cultivo:104057 ALMENDROS-AVIJOR Regadío
- 100424 Solicita recinto que no está comprometido para la operación.
Ref:170000006347015 Recinto:18-057-032-00083-00001 Cultivo:104008 ALMENDROS-CONSTANTI Secano
Ref:-1043628 Recinto:18-057-032-00106-00001 Cultivo:104008 ALMENDROS-CONSTANTI Secano

(1) Superficie declarada admisible ajustada con la superficie comprometida.
(2) Factor de penalización valorando el alcance para el tipo de compromiso.

Puede verificar la integridad de una copia de este documento mediante la lectura del código QR adjunto o mediante el acceso a la dirección https://ws050.juntadeandalucia.es/verificarFirma indicando el código de VERIFICACIÓN					
FIRMADO POR	JUAN JOSE SOLER GARCIA		FECHA		03/07/2024
	ROCIO GUIJARRO MILLAN				
VERIFICACIÓN	Pk2jm6MP8Q4FQJJZRRTHBNBMA26B8		PÁGINA		1882/3256



APELLIDOS Y NOMBRE / RAZÓN SOCIAL

NIF ****8160* **EXPEDIENTE** 1031359 **ANUALIDAD DE PAGO** 1ª

MARTINEZ RECHE ROSA MARIA

IMPORTE POR ANUALIDAD

	2023	2024	2025	2026	2027
IMPORTE MÁXIMO SUBVENCIONABLE	3.704,19 €	3.704,19 €	3.704,19 €	3.704,19 €	3.704,19 €
IMPORTE MEDIO DE TRANSFERENCIA (€/ha)	216,24 €	216,24 €	216,24 €	216,24 €	216,24 €

RESUMEN DE UNIDADES

Cód	GRUPO DE PAGO	Sup. Dec. Admisible (ha)	Sup. Comprometida (ha)	Sup. ajustada compromiso (1) (ha)	% sobredec.	Sup. Propuesta (ha)	Importe Declarado	Importe Topado	Importe Propuesto	Importe tras sobredec.
432	FRUTALES SECANO	17,13		17,13	0,00	17,13	3.704,19	3.704,19	3.704,19	3.704,19
TOTAL		17,13	17,13	17,13		17,13	3.704,19	3.704,19	3.704,19	3.704,19

APLICACIÓN DE REDUCCIONES Y PENALIZACIONES

GRUPO DE PAGO	Importe Calculado	Importe prereduc.	Criterios de subvencionabilidad y compromisos	Presentación tardía	Omisión declaración	Condicionalidad	IMPORTE (Euros) PROPUESTO
FRUTALES SECANO	3.704,19	3.704,19	0,00	0,00	0,00	0,00	3.704,19
TOTAL	3.704,19	3.704,19					3.704,19

RESUMEN DE PAGOS

	IMPORTE (Euros)		
	PROPUESTO	FEADER (Eje 2)	MAPA
PROPUESTO	3.704,19	3.148,56	363,38
			CAPADR 192,25

RECINTOS PROPUESTOS

REF.	REFERENCIA SIGPAC	CULTIVO	DESCRIPCIÓN CULTIVO	S/R	G.PAGO	PEND. MEDIA (%)	SUP. DEC. ADMISIBLE (ha)	SUP. COMPROM. (ha)	SUP. AJUSTADA COMPROM. (1) (ha)	SUP. CONV. SIGPAC (ha)	SUP. CERTIE (ha)	SUP. CAMPO (ha)	SUP. CAMPO DETER. CULT. DECLARADO (ha)	SUP. DEC. REDUCIDA (ha)	SUP. PROPUESTA (ha)
1700000005160097	18-057-022-00046-009	104008	ALMENDROS-CONSTANTI	S	432	6,10	6,00	6,00	6,00		6,00			6,00	6,00
1700000005160098	18-057-023-00037-005	104020	ALMENDROS-GUARA	S	432	9,70	1,32	1,32	1,32		1,32			1,32	1,32
1700000005160099	18-057-032-00084-001	104020	ALMENDROS-GUARA	S	432	4,80	8,16	8,16	8,16		8,16			8,16	8,16
1700000005160100	18-057-023-00037-004	104020	ALMENDROS-GUARA	S	432	11,30	1,65	1,65	1,65		1,65			1,65	1,65

(1) Superficie declarada admisible ajustada con la superficie comprometida.
 (2) Factor de penalización valorando el alcance para el tipo de compromiso.

Puede verificar la integridad de una copia de este documento mediante la lectura del código QR adjunto o mediante el acceso a la dirección <https://ws050.juntadeandalucia.es/verificarFirma> indicando el código de VERIFICACIÓN

FIRMADO POR	JUAN JOSE SOLER GARCIA	FECHA	03/07/2024	
	ROCIO GUIJARRO MILLAN			
VERIFICACIÓN	Pk2jm6MP8Q4FQJJZRRTHBNMQA26B8	PÁGINA	1883/3256	



APELLIDOS Y NOMBRE / RAZÓN SOCIAL

MARTINEZ REDONDO VICTORIANO

NIF

***2261*

EXPEDIENTE

1026585

ANUALIDAD DE PAGO

1ª

IMPORTE POR ANUALIDAD

	2023	2024	2025	2026	2027
IMPORTE MÁXIMO SUBVENCIONABLE	2.475,95 €	2.475,95 €	2.475,95 €	2.475,95 €	2.475,95 €
IMPORTE MEDIO DE TRANSFERENCIA (€/ha)	216,24 €	216,24 €	216,24 €	216,24 €	216,24 €

RESUMEN DE UNIDADES

Cód	GRUPO DE PAGO	Sup. Dec. Admisible (ha)	Sup. Comprometida (ha)	Sup. ajustada compromiso (I) (ha)	% sobredec.	Sup. Propuesta (ha)	Importe Declarado	Importe Topado	Importe Propuesto	Importe tras sobredec.
432	FRUTALES SECANO	11,45		11,45	0,00	11,45	2.475,95	2.475,95	2.475,95	2.475,95
TOTAL		11,45	11,45	11,45		11,45	2.475,95	2.475,95	2.475,95	2.475,95

APLICACIÓN DE REDUCCIONES Y PENALIZACIONES

GRUPO DE PAGO	Importe Calculado	Importe prerreduc.	Criterios de subvencionabilidad y compromisos	Presentación tardía	Omisión declaración	Condicionality	IMPORTE (Euros) PROPUESTO
FRUTALES SECANO	2.475,95	2.475,95	0,00	0,00	0,00	0,00	2.475,95
TOTAL	2.475,95	2.475,95					2.475,95

RESUMEN DE PAGOS

	IMPORTE (Euros)			
	PROPUESTO	FEADER (Eje 2)	MAPA	CAPADR
PROPUESTO	2.475,95	2.104,56	242,89	128,50

RECINTOS PROPUESTOS

REF.	REFERENCIA SIGPAC	CULTIVO	DESCRIPCIÓN CULTIVO	S/R	G.PAGO	PEND. MEDIA (%)	SUP. DEC. ADMISIBLE (ha)	SUP. COMPROM. (ha)	SUP. AJUSTADA COMPR.(I) (ha)	SUP. CONV. SIGPAC (ha)	SUP. CERTIF. (ha)	SUP. CAMPO (ha)	SUP. CAMPO DETER. CULT. DECLARADO (ha)	SUP. DEC. REDUCIDA (ha)	SUP. PROPUESTA (ha)
170000002279174	18-057-008-00112-001	104020	ALMENDROS-GUARA	S	432	2,20	2,68	2,68	2,68		2,68			2,68	2,68
170000002279175	18-057-900-09601-039	104014	ALMENDROS-FERRAGNES	S	432	10,30	0,07	0,07	0,07		0,07			0,07	0,07
170000002279176	18-057-900-80004-017	104020	ALMENDROS-GUARA	S	432	4,50	0,09	0,09	0,09		0,09			0,09	0,09
170000002279177	18-057-008-00129-001	104014	ALMENDROS-FERRAGNES	S	432	4,80	8,31	8,31	8,31		8,31			8,31	8,31
170000002279178	18-057-021-00029-001	104014	ALMENDROS-FERRAGNES	S	432	14,10	0,30	0,30	0,30		0,30			0,30	0,30

INCIDENCIAS

INCIDENCIA DESCRIPCIÓN

- 100421 Recinto declarado por error para una operación de la 6503, que se ha corregido de oficio marcando la operación correcta, de acuerdo con la fecha de inscripción del recinto en la producción ecológica.
 Ref:170000002279174 Recinto:18-057-008-00112-00001 Cultivo:104020 ALMENDROS-GUARA Secano
 Ref:170000002279177 Recinto:18-057-008-00129-00001 Cultivo:104014 ALMENDROS-FERRAGNES Secano
 Ref:170000002279178 Recinto:18-057-021-00029-00001 Cultivo:104014 ALMENDROS-FERRAGNES Secano
 Ref:170000002279175 Recinto:18-057-900-09601-00039 Cultivo:104014 ALMENDROS-FERRAGNES Secano
 Ref:170000002279176 Recinto:18-057-900-80004-00017 Cultivo:104020 ALMENDROS-GUARA Secano

(1) Superficie declarada admisible ajustada con la superficie comprometida.
 (2) Factor de penalización valorando el alcance para el tipo de compromiso.

Puede verificar la integridad de una copia de este documento mediante la lectura del código QR adjunto o mediante el acceso a la dirección https://ws050.juntadeandalucia.es/verificarFirma indicando el código de VERIFICACIÓN					
FIRMADO POR	JUAN JOSE SOLER GARCIA		FECHA		03/07/2024
	ROCIO GUIJARRO MILLAN				
VERIFICACIÓN	Pk2jm6MP8Q4FQJJZRRTHBNMQA26B8		PÁGINA		1884/3256



APELLIDOS Y NOMBRE / RAZÓN SOCIAL

MARTINEZ RODRIGUEZ JUAN

NIF

****7847*

EXPEDIENTE

1024202

ANUALIDAD DE PAGO

1ª

IMPORTE POR ANUALIDAD

	2023	2024	2025	2026	2027
IMPORTE MÁXIMO SUBVENCIONABLE	5.143,93 €	5.143,93 €	5.143,93 €	5.143,93 €	5.143,93 €
IMPORTE MEDIO DE TRANSFERENCIA (€/ha)	247,90 €	247,90 €	247,90 €	247,90 €	247,90 €

RESUMEN DE UNIDADES

Cód	GRUPO DE PAGO	Sup. Dec. Admisible (ha)	Sup. Comprometida (ha)	Sup. ajustada compromiso (I) (ha)	% sobredec.	Sup. Propuesta (ha)	Importe Declarado	Importe Topado	Importe Propuesto	Importe tras sobredec.
429	OLIVAR	20,75		20,75	0,00	20,75	5.143,93	5.143,93	5.143,93	5.143,93
TOTAL		20,75	20,75	20,75		20,75	5.143,93	5.143,93	5.143,93	5.143,93

APLICACIÓN DE REDUCCIONES Y PENALIZACIONES

GRUPO DE PAGO	Importe Calculado	Importe prerreduc.	Criterios de subvencionabilidad y compromisos	Presentación tardía	Omisión declaración	Condicionabilidad	IMPORTE (Euros) PROPUESTO
OLIVAR	5.143,93	5.143,93	0,00	0,00	0,00	0,00	5.143,93
TOTAL	5.143,93	5.143,93					5.143,93

RESUMEN DE PAGOS

	IMPORTE (Euros)			
	PROPUESTO	FEADER (Eje 2)	MAPA	CAPADR
PROPUESTO	5.143,93	4.372,34	504,62	266,97

RECINTOS PROPUESTOS

REF.	REFERENCIA SIGPAC	CULTIVO	DESCRIPCIÓN CULTIVO	S/R	G.PAGO	PEND. MEDIA (€2)	SUP. DEC. ADMISIBLE (ha)	SUP. COMPROM. (ha)	SUP. AJUSTADA COMPROM. (I) (ha)	SUP. CONV. SIGPAC (ha)	SUP. CERTIE. (ha)	SUP. CAMPO (ha)	SUP. CAMPO DETER. CULT. DECLARADO (ha)	SUP. DEC. REDUCIDA (ha)	SUP. PROPUESTA (ha)
-1548859	18-078-001-00033-031	101138	OLIVAR-HOJIBLANCA	S	429	11,50	0,99	0,99	0,99		0,99			0,99	0,99
-1292807	18-078-001-00033-001	101138	OLIVAR-HOJIBLANCA	S	429	7,90	1,28	1,28	1,28		1,28			1,28	1,28
-950360	18-078-001-00033-001	101138	OLIVAR-HOJIBLANCA	S	429	7,90	0,01	0,01	0,01		0,01			0,01	0,01
-950359	18-078-001-00028-068	101138	OLIVAR-HOJIBLANCA	R	429	22,60	0,25	0,25	0,25		0,25			0,25	0,25
-950340	18-078-001-00028-037	101138	OLIVAR-HOJIBLANCA	R	429	16,30	0,01	0,01	0,01		0,01			0,01	0,01
1700000006468815	18-078-001-00028-044	101138	OLIVAR-HOJIBLANCA	R	429	16,40	0,62	0,62	0,62		0,62			0,62	0,62
1700000006468817	18-078-001-00028-038	101138	OLIVAR-HOJIBLANCA	R	429	14,30	1,47	1,47	1,47		1,47			1,47	1,47
1700000006468818	18-078-001-00028-040	101138	OLIVAR-HOJIBLANCA	R	429	11,90	1,39	1,39	1,39		1,39			1,39	1,39
1700000006468819	18-078-001-00028-007	101138	OLIVAR-HOJIBLANCA	R	429	10,00	4,73	4,73	4,73		4,73			4,73	4,73
1700000006468820	18-078-001-00028-037	101138	OLIVAR-HOJIBLANCA	R	429	16,30	1,62	1,62	1,62		1,62			1,62	1,62
1700000006468821	18-078-001-00033-006	101138	OLIVAR-HOJIBLANCA	S	429	9,30	0,16	0,16	0,16		0,16			0,16	0,16
1700000006468822	18-078-001-00028-005	101138	OLIVAR-HOJIBLANCA	R	429	7,70	0,19	0,19	0,19		0,19			0,19	0,19
1700000006468823	18-078-001-00042-001	101138	OLIVAR-HOJIBLANCA	R	429	8,30	3,76	3,76	3,76		3,76			3,76	3,76
1700000006468824	18-078-001-00033-004	101138	OLIVAR-HOJIBLANCA	S	429	15,40	0,24	0,24	0,24		0,24			0,24	0,24
1700000006468825	18-078-001-00033-001	101138	OLIVAR-HOJIBLANCA	S	429	7,90	4,03	4,03	4,03		4,03			4,03	4,03

INCIDENCIAS

INCIDENCIA DESCRIPCIÓN

- 100421 Recinto declarado por error para una operación de la 6503, que se ha corregido de oficio marcando la operación correcta, de acuerdo con la fecha de inscripción del recinto en la producción ecológica.
Ref:-950368 Recinto:18-078-001-00033-00029 Cultivo:1017 TRIGO BLANDO-ALHAMBRA Secano
- 100424 Solicita recinto que no está comprometido para la operación.
Ref:-950368 Recinto:18-078-001-00033-00029 Cultivo:1017 TRIGO BLANDO-ALHAMBRA Secano

(1) Superficie declarada admisible ajustada con la superficie comprometida.
(2) Factor de penalización valorando el alcance para el tipo de compromiso.

Puede verificar la integridad de una copia de este documento mediante la lectura del código QR adjunto o mediante el acceso a la dirección https://ws050.juntadeandalucia.es/verificarFirma indicando el código de VERIFICACIÓN					
FIRMADO POR	JUAN JOSE SOLER GARCIA		FECHA		03/07/2024
	ROCIO GUIJARRO MILLAN				
VERIFICACIÓN	Pk2jm6MP8Q4FQJJZRRTHBNMQA26B8		PÁGINA		1885/3256



<u>APELLIDOS Y NOMBRE / RAZÓN SOCIAL</u>	<u>NIF</u>	<u>EXPEDIENTE</u>	<u>ANUALIDAD DE PAGO</u>		
MARTINEZ RODRIGUEZ JUAN DE DIOS	***4244*	1117893	1ª		
IMPORTE POR ANUALIDAD					
	2023	2024	2025	2026	2027
IMPORTE MÁXIMO SUBVENCIONABLE	1.073,41 €	1.073,41 €	1.073,41 €	1.073,41 €	1.073,41 €
IMPORTE MEDIO DE TRANSFERENCIA (€/ha)	247,90 €	247,90 €	247,90 €	247,90 €	247,90 €

RESUMEN DE UNIDADES

<u>Cód</u>	<u>GRUPO DE PAGO</u>	<u>Sup. Dec. Admisible (ha)</u>	<u>Sup. Comprometida (ha)</u>	<u>Sup. ajustada compromiso (I) (ha)</u>	<u>% sobredec.</u>	<u>Sup. Propuesta (ha)</u>	<u>Importe Declarado</u>	<u>Importe Topado</u>	<u>Importe Propuesto</u>	<u>Importe tras sobredec.</u>
429	OLIVAR	4,33		4,33	0,00	4,33	1.073,41	1.073,41	1.073,41	1.073,41
TOTAL		4,33	4,33	4,33		4,33	1.073,41	1.073,41	1.073,41	1.073,41

APLICACIÓN DE REDUCCIONES Y PENALIZACIONES

<u>GRUPO DE PAGO</u>	<u>Importe Calculado</u>	<u>Importe prereduc.</u>	<u>Criterios de subvencionabilidad y compromisos</u>	<u>Presentación tardía</u>	<u>Omisión declaración</u>	<u>Condicionalidad</u>	<u>IMPORTE (Euros) PROPUESTO</u>
OLIVAR	1.073,41	1.073,41	0,00	0,00	0,00	0,00	1.073,41
TOTAL	1.073,41	1.073,41					1.073,41

RESUMEN DE PAGOS

<u>PROPUESTO</u>	<u>IMPORTE (Euros)</u>			
	<u>PROPUESTO</u>	<u>FEADER (Eje 2)</u>	<u>MAPA</u>	<u>CAPADR</u>
PROPUESTO	1.073,41	912,40	105,30	55,71

RECINTOS PROPUESTOS

<u>REF.</u>	<u>REFERENCIA SIGPAC</u>	<u>CULTIVO</u>	<u>DESCRIPCIÓN CULTIVO</u>	<u>S/R</u>	<u>G.PAGO</u>	<u>PEND. MEDIA (%)</u>	<u>SUP. DEC. ADMISIBLE (ha)</u>	<u>SUP. COMPROM. (ha)</u>	<u>SUP. AJUSTADA COMPR.(I) (ha)</u>	<u>SUP. CONV. SIGPAC (ha)</u>	<u>SUP. CERTIE. (ha)</u>	<u>SUP. CAMPO (ha)</u>	<u>SUP. CAMPO DETER. CULT. DECLARADO (ha)</u>	<u>SUP. DEC. REDUCIDA (ha)</u>	<u>SUP. PROPUESTA (ha)</u>
1700000005373044	18-046-011-00268-002	101010	OLIVAR-PICUAL	R	429	4,10	0,66	0,66	0,66		0,66			0,66	0,66
1700000005373045	18-030-001-00222-003	101010	OLIVAR-PICUAL	R	429	23,30	0,10	0,10	0,10		0,10			0,10	0,10
1700000005373052	18-046-011-00408-005	101010	OLIVAR-PICUAL	R	429	24,30	0,10	0,10	0,10		0,10			0,10	0,10
1700000005373053	18-046-011-00273-001	101010	OLIVAR-PICUAL	R	429	3,00	3,22	3,22	3,22		3,22			3,22	3,22
1700000005373054	18-046-011-00421-002	101010	OLIVAR-PICUAL	R	429	4,30	0,25	0,25	0,25		0,25			0,25	0,25

(1) Superficie declarada admisible ajustada con la superficie comprometida.
 (2) Factor de penalización valorando el alcance para el tipo de compromiso.

Puede verificar la integridad de una copia de este documento mediante la lectura del código QR adjunto o mediante el acceso a la dirección https://ws050.juntadeandalucia.es/verificarFirma indicando el código de VERIFICACIÓN					
FIRMADO POR	JUAN JOSE SOLER GARCIA		FECHA		03/07/2024
	ROCIO GUIJARRO MILLAN				
VERIFICACIÓN	Pk2jm6MP8Q4FQJJZRRTHBNMQA26B8		PÁGINA		1886/3256



APELLIDOS Y NOMBRE / RAZÓN SOCIAL

MARTINEZ RODRIGUEZ ONOFRE

NIF

****6054*

EXPEDIENTE

1177029

ANUALIDAD DE PAGO

1ª

IMPORTE POR ANUALIDAD

	2023	2024	2025	2026	2027
IMPORTE MÁXIMO SUBVENCIONABLE	4.293,58 €	4.293,58 €	4.293,58 €	4.293,58 €	4.293,58 €
IMPORTE MEDIO DE TRANSFERENCIA (€/ha)	137,84 €	137,84 €	137,84 €	137,84 €	137,84 €

RESUMEN DE UNIDADES

Cód	GRUPO DE PAGO	Sup. Dec. Admisible (ha)	Sup. Comprometida (ha)	Sup. ajustada compromiso (1) (ha)	% sobredec.	Sup. Propuesta (ha)	Importe Declarado	Importe Topado	Importe Propuesto	Importe tras sobredec.
426	HERBÁCEOS	12,41		12,41	0,00	12,41	1.876,02	1.876,02	1.876,02	1.876,02
432	FRUTALES SECANO	11,18		11,18	0,00	11,18	2.417,56	2.417,56	2.417,56	2.417,56
434	HERBÁCEOS NO ELEGIBLES	7,56		7,56	0,00	7,56	0,00	0,00	0,00	0,00
TOTAL		31,15	31,15	31,15		31,15	4.293,58	4.293,58	4.293,58	4.293,58

APLICACIÓN DE REDUCCIONES Y PENALIZACIONES

GRUPO DE PAGO	Importe Calculado	Importe prereduc.	Criterios de subvencionabilidad y compromisos		Presentación tardía	Omisión declaración	Condicionalidad	IMPORTE (Euros)	
			subvencionabilidad	compromisos				PROPUESTO	FEADER
FRUTALES SECANO	2.417,56	2.417,56	0,00		0,00	0,00	0,00	2.417,56	
HERBÁCEOS	1.876,02	1.876,02	0,00		0,00	0,00	0,00	1.876,02	
HERBÁCEOS NO ELEGIBLES	0,00	0,00	0,00		0,00	0,00	0,00	0,00	
TOTAL	4.293,58	4.293,58						4.293,58	

RESUMEN DE PAGOS

PROPUESTO	IMPORTE (Euros)		
	PROPUESTO	FEADER (Eje 2)	MAPA
PROPUESTO	4.293,58	3.649,55	421,20
			CAPADR 222,83

RECINTOS PROPUESTOS

REF.	REFERENCIA SIGPAC	CULTIVO	DESCRIPCIÓN CULTIVO	S/R	G.PAGO	PEND. MEDIA (%)	SUP. DEC. ADMISIBLE (ha)	SUP. COMPROM. (ha)	SUP. AJUSTADA COMPROM. (1) (ha)	SUP. CONV. SIGPAC (ha)	SUP. CERTIF. (ha)	SUP. CAMPO (ha)	SUP. CAMPO DETER. CULT. DECLARADO (ha)	SUP. DEC. REDUCIDA (ha)	SUP. PROPUESTA (ha)
1700000005431758	04-070-026-00158-001	8000	AVENA-SIN VARIEDAD	S	426	1,00	1,97	1,97	1,97	1,97	1,97	1,97	1,97	1,97	1,97
1700000005431759	18-057-017-00128-001	53001	YEROS-MORO DA 131	S	426	13,10	0,83	0,83	0,83	0,83	0,83	0,83	0,83	0,83	0,83
1700000005431760	18-057-020-00025-001	1000	TRIGO BLANDO-SIN VARIEDAD	S	426	10,70	0,45	0,45	0,45	0,45	0,45	0,45	0,45	0,45	0,45
1700000005431762	18-057-017-00128-003	53001	YEROS-MORO DA 131	S	426	11,40	3,37	3,37	3,37	3,37	3,37	3,37	3,37	3,37	3,37
1700000005431764	18-057-017-00127-002	53001	YEROS-MORO DA 131	S	426	11,40	1,69	1,69	1,69	1,69	1,69	1,69	1,69	1,69	1,69
1700000005431765	18-057-020-00025-003	1000	TRIGO BLANDO-SIN VARIEDAD	S	426	11,20	2,05	2,05	2,05	2,05	2,05	2,05	2,05	2,05	2,05
1700000005431768	04-070-016-00144-001	8000	AVENA-SIN VARIEDAD	S	426	1,30	0,46	0,46	0,46	0,46	0,46	0,46	0,46	0,46	0,46
1700000005431770	18-057-020-00025-004	1000	TRIGO BLANDO-SIN VARIEDAD	S	426	10,00	0,11	0,11	0,11	0,11	0,11	0,11	0,11	0,11	0,11
1700000005431772	04-070-016-00116-001	8000	AVENA-SIN VARIEDAD	S	426	1,30	0,85	0,85	0,85	0,85	0,85	0,85	0,85	0,85	0,85
1700000005431782	18-057-019-00016-001	1000	TRIGO BLANDO-SIN VARIEDAD	S	426	15,10	0,63	0,63	0,63	0,63	0,63	0,63	0,63	0,63	0,63
1700000005431789	18-057-024-00020-002	104057	ALMENDROS-AVIJOR	S	432	10,10	1,32	1,32	1,32	1,32	1,32	1,32	1,32	1,32	1,32
1700000005431790	18-057-023-00064-002	104057	ALMENDROS-AVIJOR	S	432	7,00	0,15	0,15	0,15	0,15	0,15	0,15	0,15	0,15	0,15
1700000005431795	18-057-019-00017-002	104057	ALMENDROS-AVIJOR	S	432	6,90	1,24	1,24	1,24	1,24	1,24	1,24	1,24	1,24	1,24
1700000005431796	18-057-019-00018-002	104057	ALMENDROS-AVIJOR	S	432	5,80	2,24	2,24	2,24	2,24	2,24	2,24	2,24	2,24	2,24
1700000005431797	18-057-024-00020-004	104057	ALMENDROS-AVIJOR	S	432	9,40	0,85	0,85	0,85	0,85	0,85	0,85	0,85	0,85	0,85
1700000005431805	04-070-036-00209-001	104022	ALMENDROS-LARGUETA	S	432	15,70	1,42	1,42	1,42	1,42	1,42	1,42	1,42	1,42	1,42
1700000005431807	18-057-019-00015-001	104043	ALMENDROS-VAIRO	S	432	20,80	1,39	1,39	1,39	1,39	1,39	1,39	1,39	1,39	1,39
1700000005431808	18-057-019-00020-002	104022	ALMENDROS-LARGUETA	S	432	17,90	2,02	2,02	2,02	2,02	2,02	2,02	2,02	2,02	2,02
1700000005431810	18-057-024-00020-005	104008	ALMENDROS-CONSTANTI	S	432	22,80	0,55	0,55	0,55	0,55	0,55	0,55	0,55	0,55	0,55
1700000005431783	18-057-019-00019-002	20000	BARBECHO TRADICIONAL-SIN VARIEDAD	S	434	15,20	1,45	1,45	1,45	1,45	1,45	1,45	1,45	1,45	1,45
1700000005431794	18-057-024-00039-001	20000	BARBECHO TRADICIONAL-SIN VARIEDAD	S	434	5,70	6,11	6,11	6,11	6,11	6,11	6,11	6,11	6,11	6,11

(1) Superficie declarada admisible ajustada con la superficie comprometida.
 (2) Factor de penalización valorando el alcance para el tipo de compromiso.

Puede verificar la integridad de una copia de este documento mediante la lectura del código QR adjunto o mediante el acceso a la dirección <https://ws050.juntadeandalucia.es/verificarFirma> indicando el código de VERIFICACIÓN

FIRMADO POR	JUAN JOSE SOLER GARCIA	FECHA	03/07/2024
	ROCIO GUIJARRO MILLAN		
VERIFICACIÓN	Pk2jm6MP8Q4FQJJZRRTHBNMQA26B8	PÁGINA	1887/3256





<u>APELLIDOS Y NOMBRE / RAZÓN SOCIAL</u>	<u>NIF</u>	<u>EXPEDIENTE</u>	<u>ANUALIDAD DE PAGO</u>
MARTINEZ RODRIGUEZ ROGELIO	***6055*	1203418	

RESUMEN DE PAGOS

	<u>IMPORTE (Euros)</u>			
	<u>PROPUESTO</u>	<u>FEADER (Eje 2)</u>	<u>MAPA</u>	<u>CAPADR</u>
PROPUESTO	0,00	0,00	0,00	0,00

INCIDENCIAS

INCIDENCIA DESCRIPCIÓN

7162	Se advierte que en el impreso DATOS DE RECINTOS no está consignada la operación solicitada en el impreso SOLICITA LINEAS DE AYUDA DE DESARROLLO RURAL.
101008	Expediente sin compromisos vigentes. Operación:6503.2

(1) Superficie declarada admisible ajustada con la superficie comprometida.
(2) Factor de penalización valorando el alcance para el tipo de compromiso.

Puede verificar la integridad de una copia de este documento mediante la lectura del código QR adjunto o mediante el acceso a la dirección <https://ws050.juntadeandalucia.es/verificarFirma> indicando el código de VERIFICACIÓN

FIRMADO POR	JUAN JOSE SOLER GARCIA	FECHA	03/07/2024	
	ROCIO GUIJARRO MILLAN			
VERIFICACIÓN	Pk2jm6MP8Q4FQJJZRRTHBNMQA26B8	PÁGINA	1888/3256	



APELLIDOS Y NOMBRE / RAZÓN SOCIAL

MARTINEZ ROMAN MANUEL

NIF

****1278*

EXPEDIENTE

1102046

ANUALIDAD DE PAGO

1ª

IMPORTES POR ANUALIDAD

	2023	2024	2025	2026	2027
IMPORTE MÁXIMO SUBVENCIONABLE	8.649,60 €	8.649,60 €	8.649,60 €	8.649,60 €	8.649,60 €
IMPORTE MEDIO DE TRANSFERENCIA (€/ha)	216,24 €	216,24 €	216,24 €	216,24 €	216,24 €

RESUMEN DE UNIDADES

Cód	GRUPO DE PAGO	Sup. Admisible (ha)	Sup. Comprometida (ha)	Sup. ajustada compromiso (1) (ha)	% sobredec.	Sup. Propuesta (ha)	Importe Declarado	Importe Topado	Importe Propuesto	Importe tras sobredec.
432	FRUTALES SECANO	139,17		40,00	0,00	40,00	8.649,60	8.649,60	8.649,60	8.649,60
TOTAL		139,17	40,00	40,00		40,00	8.649,60	8.649,60	8.649,60	8.649,60

APLICACIÓN DE REDUCCIONES Y PENALIZACIONES

GRUPO DE PAGO	Importe Calculado	Importe prerreduc.	Criterios de subvencionabilidad y compromisos	Presentación tardía	Omisión declaración	Condicionabilidad	IMPORTE (Euros) PROPUESTO
FRUTALES SECANO	8.649,60	8.649,60	0,00	0,00	0,00	0,00	8.649,60
TOTAL	8.649,60	8.649,60					8.649,60

RESUMEN DE PAGOS

	IMPORTE (Euros)			
	PROPUESTO	FEADER (Eje 2)	MAPA	CAPADR
PROPUESTO	8.649,60	7.352,16	848,53	448,91

RECINTOS PROPUESTOS

REF.	REFERENCIA SIGPAC	CULTIVO DESCRIPCIÓN CULTIVO	S/R	G.PAGO	PEND. MEDIA (€2)	SUP. DEC. ADMISIBLE (ha)	SUP. COMPROM. (ha)	SUP. AJUSTADA COMPROM. (1) (ha)	SUP. CONV. SIGPAC (ha)	SUP. CERTIE (ha)	SUP. CAMPO (ha)	SUP. CAMPO DETER. CULT. DECLARADO (ha)	SUP. DEC. REDUCIDA (ha)	SUP. PROPUESTA (ha)
-909521	18-080-005-00248-013	113000 OTROS FRUTALES-SIN VARIEDAD	S	432	12,00	0,07	0,07	0,07		0,07			0,07	0,07
-536565	18-080-005-00253-003	104020 ALMENDROS-GUARA	S	432	7,40	0,04	0,04	0,04		0,04			0,04	0,04
-536564	18-080-005-00248-011	113000 OTROS FRUTALES-SIN VARIEDAD	S	432	10,80	0,07	0,07	0,07		0,07			0,07	0,07
-536563	18-080-005-00245-004	104020 ALMENDROS-GUARA	S	432	3,60	0,05	0,05	0,05		0,05			0,05	0,05
-536556	18-080-005-00243-035	104014 ALMENDROS-FERRAGNES	S	432	3,00	0,27	0,27	0,27		0,27			0,27	0,27
-536552	18-080-005-00243-029	104020 ALMENDROS-GUARA	S	432	14,00	0,01	0,01	0,01		0,01			0,01	0,01
-536549	18-024-031-00016-009	104020 ALMENDROS-GUARA	S	432	3,40	0,03	0,03	0,03		0,03			0,03	0,03
-536548	18-024-031-00016-008	104020 ALMENDROS-GUARA	S	432	3,60	0,33	0,33	0,33		0,33			0,33	0,33
-536547	18-024-031-00016-007	104020 ALMENDROS-GUARA	S	432	3,20	0,11	0,11	0,11		0,11			0,11	0,11
-536546	18-024-031-00016-006	104020 ALMENDROS-GUARA	S	432	11,30	0,04	0,04	0,04		0,04			0,04	0,04
-73177	18-080-005-00254-003	104020 ALMENDROS-GUARA	S	432	18,70	0,12	0,12	0,12		0,12			0,12	0,12
-73175	18-080-005-00243-027	104020 ALMENDROS-GUARA	S	432	8,20	0,19	0,19	0,19		0,19			0,19	0,19
-73174	18-024-030-00012-004	104014 ALMENDROS-FERRAGNES	S	432	15,30	0,10	0,10	0,10		0,10			0,10	0,10
4121568	18-080-005-00252-003	104014 ALMENDROS-FERRAGNES	S	432	5,30	3,17	3,17	3,17		3,17			3,17	3,17
1700000004572623	18-080-005-00251-002	104020 ALMENDROS-GUARA	S	432	2,80	0,95	0,95	0,95		0,95			0,95	0,95
1700000004572674	18-024-030-00012-001	104014 ALMENDROS-FERRAGNES	S	432	6,00	1,94	1,94	1,94		1,94			1,94	1,94
1700000004572675	18-080-005-00257-003	104014 ALMENDROS-FERRAGNES	S	432	3,00	1,26	1,26	1,26		1,26			1,26	1,26
1700000004572676	18-080-005-00258-003	104020 ALMENDROS-GUARA	S	432	2,90	2,15	2,15	2,15		2,15			2,15	2,15
1700000004572677	18-080-005-00259-003	104020 ALMENDROS-GUARA	S	432	3,00	0,94	0,94	0,94		0,94			0,94	0,94
1700000004572678	18-080-005-00259-006	104020 ALMENDROS-GUARA	S	432	4,50	0,33	0,33	0,33		0,33			0,33	0,33
1700000004572679	18-080-005-00254-001	104020 ALMENDROS-GUARA	S	432	3,00	1,18	1,18	1,18		1,18			1,18	1,18
1700000004572680	18-080-005-00259-005	104020 ALMENDROS-GUARA	S	432	3,60	0,20	0,20	0,20		0,20			0,20	0,20
1700000004572681	18-080-005-00260-002	104014 ALMENDROS-FERRAGNES	S	432	2,80	17,08	17,08	17,08		17,08			17,08	17,08
1700000004572682	18-024-031-00016-001	104020 ALMENDROS-GUARA	S	432	3,60	29,19	29,19	29,19		29,19			29,19	29,19
1700000004572683	18-080-005-00248-006	104020 ALMENDROS-GUARA	S	432	4,80	3,30	3,30	3,30		3,30			3,30	3,30
1700000004572684	18-080-005-00249-002	104025 ALMENDROS-MARINADA	S	432	3,50	1,74	1,74	1,74		1,74			1,74	1,74
1700000004572685	18-024-031-00020-001	104014 ALMENDROS-FERRAGNES	S	432	4,30	0,94	0,94	0,94		0,94			0,94	0,94
1700000004572686	18-080-005-00243-008	104020 ALMENDROS-FERRAGNES	S	432	3,70	34,84	34,84	34,84		34,84			34,84	34,84
1700000004572687	18-080-005-00255-002	104014 ALMENDROS-FERRAGNES	S	432	4,50	1,85	1,85	1,85		1,85			1,85	1,85
1700000004572688	18-024-031-00020-002	104014 ALMENDROS-FERRAGNES	S	432	10,80	0,07	0,07	0,07		0,07			0,07	0,07
1700000004572689	18-080-005-00250-001	104025 ALMENDROS-MARINADA	S	432	3,00	0,79	0,79	0,79		0,79			0,79	0,79
1700000004572690	18-080-005-00243-024	104020 ALMENDROS-GUARA	S	432	4,00	0,96	0,96	0,96		0,96			0,96	0,96
1700000004572691	18-080-005-00248-001	104014 ALMENDROS-FERRAGNES	S	432	3,70	4,37	4,37	4,37		4,37			4,37	4,37
1700000004572692	18-080-005-00247-001	104025 ALMENDROS-MARINADA	S	432	4,10	3,85	3,85	3,85		3,85			3,85	3,85
1700000004572693	18-080-005-00245-003	104014 ALMENDROS-FERRAGNES	S	432	3,90	2,10	2,10	2,10		2,10			2,10	2,10
1700000004572695	18-080-005-00248-009	104043 ALMENDROS-VAIRO	S	432	6,10	0,30	0,30	0,30		0,30			0,30	0,30
1700000004572696	18-080-005-00243-019	104020 ALMENDROS-GUARA	S	432	3,50	24,24	24,24	24,24		24,24			24,24	24,24

(1) Superficie declarada admisible ajustada con la superficie comprometida.
(2) Factor de penalización valorando el alcance para el tipo de compromiso.

Puede verificar la integridad de una copia de este documento mediante la lectura del código QR adjunto o mediante el acceso a la dirección <https://ws050.juntadeandalucia.es/verificarFirma> indicando el código de VERIFICACIÓN

FIRMADO POR	JUAN JOSE SOLER GARCIA	FECHA	03/07/2024	
	ROCIO GUIJARRO MILLAN			
VERIFICACIÓN	Pk2jm6MP8Q4FQJJZRRTHBNMQA26B8	PÁGINA	1889/3256	



INCIDENCIAS

INCIDENCIA DESCRIPCIÓN

- 100422 Recinto declarado por error para una operación de la 6503, que se ha corregido de oficio desmarcando la operación incorrecta, de acuerdo con la fecha de inscripción del recinto en la producción ecológica.
Ref:4121568 Recinto:18-080-005-00252-00003 Cultivo:104014 ALMENDROS-FERRAGNES Secano
- 100424 Solicita recinto que no está comprometido para la operación.
Ref:-1536609 Recinto:18-080-005-00243-00016 Cultivo:101010 OLIVAR-PICUAL Secano
Ref:1700000004572670 Recinto:18-080-005-00243-00016 Cultivo:101010 OLIVAR-PICUAL Secano

(1) Superficie declarada admisible ajustada con la superficie comprometida.
(2) Factor de penalización valorando el alcance para el tipo de compromiso.

Puede verificar la integridad de una copia de este documento mediante la lectura del código QR adjunto o mediante el acceso a la dirección <https://ws050.juntadeandalucia.es/verificarFirma> indicando el código de VERIFICACIÓN

FIRMADO POR	JUAN JOSE SOLER GARCIA	FECHA	03/07/2024	
	ROCIO GUIJARRO MILLAN			
VERIFICACIÓN	Pk2jm6MP8Q4FQJJZRRTHBNMQA26B8	PÁGINA	1890/3256	



APELLIDOS Y NOMBRE / RAZÓN SOCIAL

MARTÍNEZ ROURA JOAN

NIF
****8750*

EXPEDIENTE
1110307

ANUALIDAD DE PAGO

1ª

IMPORTES POR ANUALIDAD

	2023	2024	2025	2026	2027
IMPORTE MÁXIMO SUBVENCIONABLE	3.730,14 €	3.730,14 €	3.730,14 €	3.730,14 €	3.730,14 €
IMPORTE MEDIO DE TRANSFERENCIA (€/ha)	216,24 €	216,24 €	216,24 €	216,24 €	216,24 €

RESUMEN DE UNIDADES

Cód	GRUPO DE PAGO	Sup. Dec. Admisible (ha)	Sup. Comprometida (ha)	Sup. ajustada compromiso (1) (ha)	% sobredec.	Sup. Propuesta (ha)	Importe Declarado	Importe Topado	Importe Propuesto	Importe tras sobredec.
432	FRUTALES SECANO	17,25		17,25	0,00	17,25	3.730,14	3.730,14	3.730,14	3.730,14
TOTAL		17,25	17,25	17,25		17,25	3.730,14	3.730,14	3.730,14	3.730,14

APLICACIÓN DE REDUCCIONES Y PENALIZACIONES

GRUPO DE PAGO	Importe Calculado	Importe prereduc.	Criterios de subvencionabilidad y compromisos	Presentación tardía	Omisión declaración	Condicionalidad	IMPORTE (Euros) PROPUESTO
FRUTALES SECANO	3.730,14	3.730,14	0,00	0,00	0,00	0,00	3.730,14
TOTAL	3.730,14	3.730,14					3.730,14

RESUMEN DE PAGOS

	IMPORTE (Euros)		
	PROPUESTO	FEADER (Eje 2)	MAPA
PROPUESTO	3.730,14	3.170,62	365,93
			CAPADR 193,59

RECINTOS PROPUESTOS

REF.	REFERENCIA SIGPAC	CULTIVO DESCRIPCIÓN CULTIVO	S/R	G.PAGO	PEND. MEDIA (%)	SUP. DEC. ADMISIBLE (ha)	SUP. COMPROM. (ha)	SUP. AJUSTADA COMPR.(1) (ha)	SUP. CONV. SIGPAC (ha)	SUP. CERTIE. (ha)	SUP. CAMPO (ha)	SUP. CAMPO DETER. CULT. DECLARADO (ha)	SUP. DEC. REDUCIDA (ha)	SUP. PROPUESTA (ha)
170000002781877	18-155-003-00122-001	104020 ALMENDROS-GUARA	S	432	5,70	0,65	0,65	0,65		0,65			0,65	0,65
170000002781879	18-155-003-00218-001	104020 ALMENDROS-GUARA	S	432	6,30	0,27	0,27	0,27		0,27			0,27	0,27
170000002781882	18-155-004-00003-012	104020 ALMENDROS-GUARA	S	432	10,90	8,19	8,19	8,19		8,19			8,19	8,19
170000002781883	18-155-003-00168-001	104020 ALMENDROS-GUARA	S	432	8,20	1,26	1,26	1,26		1,26			1,26	1,26
170000002781884	18-155-005-00024-001	104020 ALMENDROS-GUARA	S	432	15,00	6,88	6,88	6,88		6,88			6,88	6,88

(1) Superficie declarada admisible ajustada con la superficie comprometida.
(2) Factor de penalización valorando el alcance para el tipo de compromiso.

Puede verificar la integridad de una copia de este documento mediante la lectura del código QR adjunto o mediante el acceso a la dirección <https://ws050.juntadeandalucia.es/verificarFirma> indicando el código de VERIFICACIÓN

FIRMADO POR	JUAN JOSE SOLER GARCIA	FECHA	03/07/2024	
	ROCIO GUIJARRO MILLAN			
VERIFICACIÓN	Pk2jm6MP8Q4FQJJZRRTHBNMQA26B8	PÁGINA	1891/3256	



APELLIDOS Y NOMBRE / RAZÓN SOCIAL

MARTINEZ SANCHEZ AGUSTIN

NIF
***9419*

EXPEDIENTE
1005698

ANUALIDAD DE PAGO

1ª

IMPORTE POR ANUALIDAD

	2023	2024	2025	2026	2027
IMPORTE MÁXIMO SUBVENCIONABLE	1.191,48 €	1.191,48 €	1.191,48 €	1.191,48 €	1.191,48 €
IMPORTE MEDIO DE TRANSFERENCIA (€/ha)	216,24 €	216,24 €	216,24 €	216,24 €	216,24 €

RESUMEN DE UNIDADES

Cód	GRUPO DE PAGO	Sup. Dec. Admisible (ha)	Sup. Comprometida (ha)	Sup. ajustada compromiso (1) (ha)	% sobredec.	Sup. Propuesta (ha)	Importe Declarado	Importe Topado	Importe Propuesto	Importe tras sobredec.
432	FRUTALES SECANO	5,51		5,51	0,00	5,51	1.191,48	1.191,48	1.191,48	1.191,48
TOTAL		5,51	5,51	5,51		5,51	1.191,48	1.191,48	1.191,48	1.191,48

APLICACIÓN DE REDUCCIONES Y PENALIZACIONES

GRUPO DE PAGO	Importe Calculado	Importe prereduc.	Criterios de subvencionabilidad y compromisos	Presentación tardía	Omisión declaración	Condicionalidad	IMPORTE (Euros) PROPUESTO
FRUTALES SECANO	1.191,48	1.191,48	0,00	0,00	0,00	0,00	1.191,48
TOTAL	1.191,48	1.191,48					1.191,48

RESUMEN DE PAGOS

	IMPORTE (Euros)			
	PROPUESTO	FEADER (Eje 2)	MAPA	CAPADR
PROPUESTO	1.191,48	1.012,76	116,88	61,84

RECINTOS PROPUESTOS

REF.	REFERENCIA SIGPAC	CULTIVO	DESCRIPCIÓN CULTIVO	S/R	G.PAGO	PEND. MEDIA (%)	SUP. DEC. ADMISIBLE (ha)	SUP. COMPROM. (ha)	SUP. AJUSTADA COMPR.(1) (ha)	SUP. CONV. SIGPAC (ha)	SUP. CERTIE. (ha)	SUP. CAMPO (ha)	SUP. CAMPO DETER. CULT. DECLARADO (ha)	SUP. DEC. REDUCIDA (ha)	SUP. PROPUESTA (ha)
170000002746356	18-057-002-00145-001	104020	ALMENDROS-GUARA	S	432	4,50	0,34	0,34	0,34		0,34			0,34	0,34
170000002746357	18-057-001-00034-001	104020	ALMENDROS-GUARA	S	432	5,90	2,02	2,02	2,02		2,02			2,02	2,02
170000002746358	18-057-001-00042-002	104020	ALMENDROS-GUARA	S	432	3,30	1,27	1,27	1,27		1,27			1,27	1,27
170000002746359	18-057-001-00016-001	104020	ALMENDROS-GUARA	S	432	6,80	1,88	1,88	1,88		1,88			1,88	1,88

(1) Superficie declarada admisible ajustada con la superficie comprometida.
(2) Factor de penalización valorando el alcance para el tipo de compromiso.

Puede verificar la integridad de una copia de este documento mediante la lectura del código QR adjunto o mediante el acceso a la dirección <https://ws050.juntadeandalucia.es/verificarFirma> indicando el código de VERIFICACIÓN

FIRMADO POR	JUAN JOSE SOLER GARCIA	FECHA	03/07/2024	
	ROCIO GUIJARRO MILLAN			
VERIFICACIÓN	Pk2jm6MP8Q4FQJJZRRTHBNMQA26B8	PÁGINA	1892/3256	



APELLIDOS Y NOMBRE / RAZÓN SOCIAL MARTINEZ SANCHEZ ESPERANZA
NIF ****5115*
EXPEDIENTE 1165387
ANUALIDAD DE PAGO 1ª

IMPORTE POR ANUALIDAD

	2023	2024	2025	2026	2027
IMPORTE MÁXIMO SUBVENCIONABLE	15.768,09 €	15.768,09 €	15.768,09 €	15.768,09 €	15.768,09 €
IMPORTE MEDIO DE TRANSFERENCIA (€/ha)	154,66 €	154,66 €	154,66 €	154,66 €	154,66 €

RESUMEN DE UNIDADES

Cód	GRUPO DE PAGO	Sup. Dec. Admisible (ha)	Sup. Comprometida (ha)	Sup. ajustada compromiso (1) (ha)	% sobredec.	Sup. Propuesta (ha)	Importe Declarado	Importe Topado	Importe Propuesto	Importe tras sobredec.
426	HERBÁCEOS	85,84		85,84	0,00	85,84	12.976,43	12.976,43	12.976,43	12.976,43
432	FRUTALES SECANO	12,91		12,91	0,00	12,91	2.791,66	2.791,66	2.791,66	2.791,66
434	HERBÁCEOS NO ELEGIBLES	3,20		3,20	0,00	3,20	0,00	0,00	0,00	0,00
TOTAL		101,95	101,95	101,95		101,95	15.768,09	15.768,09	15.768,09	15.768,09

APLICACIÓN DE REDUCCIONES Y PENALIZACIONES

GRUPO DE PAGO	Importe Calculado	Importe prereduc.	Criterios de subvencionabilidad y compromisos	Presentación tardía	Omisión declaración	Condicionalidad	IMPORTE (Euros)
							PROPUESTO
FRUTALES SECANO	2.791,66	2.791,66	0,00	0,00	0,00	0,00	2.791,66
HERBÁCEOS	12.976,43	12.976,43	0,00	0,00	0,00	0,00	12.976,43
HERBÁCEOS NO ELEGIBLES	0,00	0,00	0,00	0,00	0,00	0,00	0,00
TOTAL	15.768,09	15.768,09					15.768,09

RESUMEN DE PAGOS

PROPUESTO	IMPORTE (Euros)			
	PROPUESTO	FEADER (Eje 2)	MAPA	CAPADR
	15.768,09	13.402,88	1.546,85	818,36

(1) Superficie declarada admisible ajustada con la superficie comprometida.
 (2) Factor de penalización valorando el alcance para el tipo de compromiso.

Puede verificar la integridad de una copia de este documento mediante la lectura del código QR adjunto o mediante el acceso a la dirección <https://ws050.juntadeandalucia.es/verificarFirma> indicando el código de VERIFICACIÓN

FIRMADO POR	JUAN JOSE SOLER GARCIA	FECHA	03/07/2024	
	ROCIO GUIJARRO MILLAN			
VERIFICACIÓN	Pk2jm6MP8Q4FQJJZRRTHBNMQA26B8	PÁGINA	1893/3256	



RECINTOS PROPUESTOS

REF.	REFERENCIA SIGPAC	CULTIVO	DESCRIPCIÓN CULTIVO	S/R	G.PAGO	PEND. MEDIA (%)	SUP. DEC. ADMISIBLE (ha)	SUP. COMPROM. (ha)	SUP. AJUSTADA COMPR.(1) (ha)	SUP. CONV. SIGPAC (ha)	SUP. CERTIF. (ha)	SUP. CAMPO (ha)	SUP. CAMPO DETER. CULT. DECLARADO (ha)	SUP. DEC. REDUCIDA (ha)	SUP. PROPUESTA (ha)
-903942	18-057-018-00015-006	33000	GIRASOL-SIN VARIEDAD	S	426	9,10	2,82	2,82	2,82		2,82			2,82	2,82
-903941	18-057-018-00015-001	33000	GIRASOL-SIN VARIEDAD	S	426	9,20	0,84	0,84	0,84		0,84			0,84	0,84
-903939	18-057-018-00013-004	33000	GIRASOL-SIN VARIEDAD	S	426	3,80	0,44	0,44	0,44		0,44			0,44	0,44
-903938	18-057-018-00013-003	33000	GIRASOL-SIN VARIEDAD	S	426	12,00	2,97	2,97	2,97		2,97			2,97	2,97
-700738	18-057-018-00012-014	33000	GIRASOL-SIN VARIEDAD	S	426	5,10	0,87	0,87	0,87		0,87			0,87	0,87
1700000006492284	18-057-019-00074-003	33000	GIRASOL-SIN VARIEDAD	S	426	11,10	1,01	1,01	1,01		1,01			1,01	1,01
1700000006492286	18-057-024-00035-002	33000	GIRASOL-SIN VARIEDAD	S	426	5,30	8,48	8,48	8,48		8,48			8,48	8,48
1700000006492287	18-057-020-00028-001	8000	AVENA-SIN VARIEDAD	S	426	9,80	1,96	1,96	1,96		1,96			1,96	1,96
1700000006492288	18-057-019-00014-001	8000	AVENA-SIN VARIEDAD	R	426	3,80	0,79	0,79	0,79		0,79			0,79	0,79
1700000006492290	18-057-019-00010-001	8000	AVENA-SIN VARIEDAD	R	426	2,00	0,49	0,49	0,49		0,49			0,49	0,49
1700000006492291	18-057-017-00012-003	53001	YEROS-MORO DA 131	S	426	12,80	1,59	1,59	1,59		1,59			1,59	1,59
1700000006492292	18-057-017-00013-001	53001	YEROS-MORO DA 131	S	426	10,20	2,08	2,08	2,08		2,08			2,08	2,08
1700000006492293	18-057-020-00028-001	53001	YEROS-MORO DA 131	S	426	9,80	11,25	11,25	11,25		11,25			11,25	11,25
1700000006492294	18-057-015-00013-014	8000	AVENA-SIN VARIEDAD	S	426	10,30	14,93	14,93	14,93		14,93			14,93	14,93
1700000006492295	18-057-028-00023-001	33000	GIRASOL-SIN VARIEDAD	S	426	5,60	12,80	12,80	12,80		12,80			12,80	12,80
1700000006492297	18-057-020-00028-009	53001	YEROS-MORO DA 131	S	426	13,60	1,79	1,79	1,79		1,79			1,79	1,79
1700000006492300	18-057-018-00012-011	33000	GIRASOL-SIN VARIEDAD	S	426	8,80	4,01	4,01	4,01		4,01			4,01	4,01
1700000006492310	18-057-024-00005-002	33000	GIRASOL-SIN VARIEDAD	S	426	8,60	1,54	1,54	1,54		1,54			1,54	1,54
1700000006492312	18-057-019-00027-001	53001	YEROS-MORO DA 131	S	426	10,80	1,81	1,81	1,81		1,81			1,81	1,81
1700000006492313	18-057-018-00007-001	33000	GIRASOL-SIN VARIEDAD	S	426	2,90	0,78	0,78	0,78		0,78			0,78	0,78
1700000006492314	18-057-018-00007-003	33000	GIRASOL-SIN VARIEDAD	S	426	6,00	0,42	0,42	0,42		0,42			0,42	0,42
1700000006492318	18-057-015-00013-005	8000	AVENA-SIN VARIEDAD	S	426	4,60	0,92	0,92	0,92		0,92			0,92	0,92
1700000006492319	18-057-017-000120-002	33000	GIRASOL-SIN VARIEDAD	S	426	3,90	0,50	0,50	0,50		0,50			0,50	0,50
1700000006492321	18-057-019-00026-002	33000	GIRASOL-SIN VARIEDAD	S	426	8,40	2,65	2,65	2,65		2,65			2,65	2,65
1700000006492322	18-057-019-00085-001	33000	GIRASOL-SIN VARIEDAD	S	426	12,00	0,62	0,62	0,62		0,62			0,62	0,62
1700000006492325	18-057-018-00012-005	33000	GIRASOL-SIN VARIEDAD	S	426	7,50	3,28	3,28	3,28		3,28			3,28	3,28
1700000006492326	18-057-018-00012-010	33000	GIRASOL-SIN VARIEDAD	S	426	9,90	1,84	1,84	1,84		1,84			1,84	1,84
1700000006492331	18-057-019-00025-001	33000	GIRASOL-SIN VARIEDAD	S	426	5,90	2,36	2,36	2,36		2,36			2,36	2,36
-16582	18-057-015-00013-025	104022	ALMENDROS-LARGUETA	S	432	10,80	9,76	9,76	9,76		9,76			9,76	9,76
1700000006492333	18-057-008-00028-001	104057	ALMENDROS-AVIJOR	S	432	4,20	0,20	0,20	0,20		0,20			0,20	0,20
1700000006492334	18-057-008-00030-001	104057	ALMENDROS-AVIJOR	S	432	4,70	2,95	2,95	2,95		2,95			2,95	2,95
-16588	18-057-020-00028-017	20000	BARBECHO TRADICIONAL-SIN VARIEDAD	S	434	8,90	0,64	0,64	0,64		0,64			0,64	0,64
1700000006492323	18-057-022-00065-001	20000	BARBECHO TRADICIONAL-SIN VARIEDAD	S	434	5,70	1,89	1,89	1,89		1,89			1,89	1,89
1700000006492324	18-057-023-00048-001	20000	BARBECHO TRADICIONAL-SIN VARIEDAD	S	434	5,70	0,67	0,67	0,67		0,67			0,67	0,67

(1) Superficie declarada admisible ajustada con la superficie comprometida.
 (2) Factor de penalización valorando el alcance para el tipo de compromiso.

Puede verificar la integridad de una copia de este documento mediante la lectura del código QR adjunto o mediante el acceso a la dirección <https://ws050.juntadeandalucia.es/verificarFirma> indicando el código de VERIFICACIÓN

FIRMADO POR	JUAN JOSE SOLER GARCIA	FECHA	03/07/2024	
	ROCIO GUIJARRO MILLAN			
VERIFICACIÓN	Pk2jm6MP8Q4FQJJZRRTHBNMQA26B8	PÁGINA	1894/3256	



APELLIDOS Y NOMBRE / RAZÓN SOCIAL

MARTINEZ SANCHEZ FRANCISCO MANUEL

NIF

****1502*

EXPEDIENTE

1223691

ANUALIDAD DE PAGO

1ª

IMPORTE POR ANUALIDAD

	2023	2024	2025	2026	2027
IMPORTE MÁXIMO SUBVENCIONABLE	7.019,70 €	7.019,70 €	7.019,70 €	7.019,70 €	7.019,70 €
IMPORTE MEDIO DE TRANSFERENCIA (€/ha)	210,80 €	210,80 €	210,80 €	210,80 €	210,80 €

RESUMEN DE UNIDADES

Cód	GRUPO DE PAGO	Sup. Dec. Admisible (ha)	Sup. Comprometida (ha)	Sup. ajustada compromiso (I) (ha)	% sobredec.	Sup. Propuesta (ha)	Importe Declarado	Importe Topado	Importe Propuesto	Importe tras sobredec.
426	HERBÁCEOS	3,11		3,09	0,00	3,09	467,12	467,12	467,12	467,12
431	VIÑEDO	2,85		2,85	0,00	2,85	683,83	683,83	683,83	683,83
432	FRUTALES SECANO	27,14		27,14	0,00	27,14	5.868,75	5.868,75	5.868,75	5.868,75
434	HERBÁCEOS NO ELEGIBLES	0,22		0,22	0,00	0,22	0,00	0,00	0,00	0,00
TOTAL		33,32	33,30	33,30		33,30	7.019,70	7.019,70	7.019,70	7.019,70

APLICACIÓN DE REDUCCIONES Y PENALIZACIONES

GRUPO DE PAGO	Importe Calculado	Importe prereduc.	Criterios de subvencionabilidad y compromisos			Presentación tardía	Omisión declaración	Condicionalidad	IMPORTE (Euros)	
			subvencionabilidad y compromisos						PROPUESTO	
FRUTALES SECANO	5.868,75	5.868,75	0,00			0,00	0,00	0,00	5.868,75	
HERBÁCEOS	467,12	467,12	0,00			0,00	0,00	0,00	467,12	
HERBÁCEOS NO ELEGIBLES	0,00	0,00	0,00			0,00	0,00	0,00	0,00	
VIÑEDO	683,83	683,83	0,00			0,00	0,00	0,00	683,83	
TOTAL	7.019,70	7.019,70							7.019,70	

RESUMEN DE PAGOS

PROPUESTO	IMPORTE (Euros)			
	PROPUESTO	FEADER (Eje 2)	MAPA	CAPADR
7.019,70	5.966,75	688,62	364,33	

RECINTOS PROPUESTOS

REF.	REFERENCIA SIGPAC	CULTIVO DESCRIPCIÓN CULTIVO	S/R	G.PAGO	PEND. MEDIA (%)	SUP. DEC. ADMISIBLE (ha)	SUP. COMPROM. (ha)	SUP. AJUSTADA COMPR. (I) (ha)	SUP. CONV. SIGPAC (ha)	SUP. CERTIF. (ha)	SUP. CAMPO (ha)	SUP. CAMPO DETER. CULL. DECLARADO (ha)	SUP. DEC. REDUCIDA (ha)	SUP. PROPUESTA (ha)
1700000006461149	18-059-001-00123-001	60000 ALFALFA-SIN VARIEDAD	R	426	3,40	0,48	0,48	0,48		0,48			0,48	0,48
1700000006461152	18-091-022-00097-002	60000 ALFALFA-SIN VARIEDAD	R	426	4,10	1,23	1,23	1,23		1,23			1,23	1,23
1700000006461153	18-091-022-00098-002	60000 ALFALFA-SIN VARIEDAD	R	426	3,20	0,72	0,70	0,70		0,72			0,70	0,70
1700000006461155	18-091-022-00093-001	60000 ALFALFA-SIN VARIEDAD	R	426	2,90	0,48	0,48	0,48		0,48			0,48	0,48
1700000006461156	18-091-022-00094-001	60000 ALFALFA-SIN VARIEDAD	R	426	3,10	0,20	0,20	0,20		0,20			0,20	0,20
1700000006461161	18-119-002-00003-012	102000 VIÑEDO VINIFICACIÓN-SIN VARIEDAD	S	431	11,00	1,46	1,46	1,46		1,46			1,46	1,46
1700000006461162	18-119-002-00003-011	102000 VIÑEDO VINIFICACIÓN-SIN VARIEDAD	S	431	10,80	0,59	0,59	0,59		0,59			0,59	0,59
1700000006461164	18-119-002-00002-020	102000 VIÑEDO VINIFICACIÓN-SIN VARIEDAD	R	431	6,60	0,80	0,80	0,80		0,80			0,80	0,80
1700000006461171	18-059-006-00096-001	104020 ALMENDROS-GUARA	S	432	4,90	0,05	0,05	0,05		0,05			0,05	0,05
1700000006461172	18-059-006-00095-001	104020 ALMENDROS-GUARA	S	432	4,20	0,93	0,93	0,93		0,93			0,93	0,93
1700000006461173	18-059-018-00001-001	104020 ALMENDROS-GUARA	S	432	2,60	0,88	0,88	0,88		0,88			0,88	0,88
1700000006461174	18-059-015-00003-001	104014 ALMENDROS-FERRAGNES	S	432	2,60	2,97	2,97	2,97		2,97			2,97	2,97
1700000006461175	18-059-009-00068-001	104007 ALMENDROS-COMUNA	S	432	6,60	2,64	2,64	2,64		2,64			2,64	2,64
1700000006461176	18-059-006-00106-001	104020 ALMENDROS-GUARA	S	432	4,90	0,32	0,32	0,32		0,32			0,32	0,32
1700000006461177	18-059-006-00115-001	104020 ALMENDROS-GUARA	S	432	2,80	1,62	1,62	1,62		1,62			1,62	1,62
1700000006461178	18-059-900-09601-043	104007 ALMENDROS-COMUNA	S	432	3,40	0,62	0,62	0,62		0,62			0,62	0,62
1700000006461179	18-116-503-09005-004	104020 ALMENDROS-GUARA	S	432	4,80	0,07	0,07	0,07		0,07			0,07	0,07
1700000006461180	18-116-503-00053-001	104020 ALMENDROS-GUARA	S	432	4,20	1,79	1,79	1,79		1,79			1,79	1,79
1700000006461181	18-116-503-00054-001	104020 ALMENDROS-GUARA	S	432	4,30	14,41	14,41	14,41		14,41			14,41	14,41
1700000006461183	18-059-020-00031-001	104007 ALMENDROS-COMUNA	S	432	20,60	0,35	0,35	0,35		0,35			0,35	0,35
1700000006461184	18-059-020-00035-001	104007 ALMENDROS-COMUNA	S	432	31,20	0,15	0,15	0,15		0,15			0,15	0,15
1700000006461185	18-059-020-00034-001	104007 ALMENDROS-COMUNA	S	432	18,60	0,21	0,21	0,21		0,21			0,21	0,21
1700000006461186	18-059-018-00002-001	104020 ALMENDROS-GUARA	S	432	6,80	0,13	0,13	0,13		0,13			0,13	0,13
1700000006461150	18-059-020-00099-001	20000 BARBECHO TRADICIONAL-SIN VARIEDAD	R	434	3,50	0,22	0,22	0,22		0,22			0,22	0,22

(1) Superficie declarada admisible ajustada con la superficie comprometida.
(2) Factor de penalización valorando el alcance para el tipo de compromiso.

Puede verificar la integridad de una copia de este documento mediante la lectura del código QR adjunto o mediante el acceso a la dirección <https://ws050.juntadeandalucia.es/verificarFirma> indicando el código de VERIFICACIÓN

FIRMADO POR	JUAN JOSE SOLER GARCIA	FECHA	03/07/2024	
	ROCIO GUIJARRO MILLAN			
VERIFICACIÓN	Pk2jm6MP8Q4FQJJZRRTHBNBMA26B8	PÁGINA	1895/3256	



INCIDENCIAS

INCIDENCIA DESCRIPCIÓN

- 4272 Verifica que las líneas de declaración de las Solicitudes Únicas no tienen solapes con la capa de Retroactividad Gráfica (ambas de la misma campaña) a nivel de expediente/línea de declaración gráfica de la solicitud.
Ref:170000006461153 Recinto:18-091-022-00098-00002 Cultivo: - Agregado de la referencia del recinto.:0 Zona de la referencia del recinto.:0 Superficie solapada.:0,02 Id. Incid.:95944284
- 100424 Solicita recinto que no está comprometido para la operación.
Ref:170000006461182 Recinto:18-059-020-00032-00001 Cultivo:104007 ALMENDROS-COMUNA Regadío

(1) Superficie declarada admisible ajustada con la superficie comprometida.
(2) Factor de penalización valorando el alcance para el tipo de compromiso.

Puede verificar la integridad de una copia de este documento mediante la lectura del código QR adjunto o mediante el acceso a la dirección <https://ws050.juntadeandalucia.es/verificarFirma> indicando el código de VERIFICACIÓN

FIRMADO POR	JUAN JOSE SOLER GARCIA	FECHA	03/07/2024	
	ROCIO GUIJARRO MILLAN			
VERIFICACIÓN	Pk2jm6MP8Q4FQJJZRRTHBNMQA26B8	PÁGINA	1896/3256	



APELLIDOS Y NOMBRE / RAZÓN SOCIAL

MARTINEZ SANCHEZ JOSE

NIF

***2468*

EXPEDIENTE

1148402

ANUALIDAD DE PAGO

1ª

IMPORTE POR ANUALIDAD

	2023	2024	2025	2026	2027
IMPORTE MÁXIMO SUBVENCIONABLE	12.536,06 €	12.536,06 €	12.536,06 €	12.536,06 €	12.536,06 €
IMPORTE MEDIO DE TRANSFERENCIA (€/ha)	156,64 €	156,64 €	156,64 €	156,64 €	156,64 €

RESUMEN DE UNIDADES

Cód	GRUPO DE PAGO	Sup. Dec. Admisible (ha)	Sup. Comprometida (ha)	Sup. ajustada compromiso (I) (ha)	% sobredec.	Sup. Propuesta (ha)	Importe Declarado	Importe Topado	Importe Propuesto	Importe tras sobredec.
426	HERBÁCEOS	73,30		73,30	0,00	73,30	11.080,76	11.080,76	11.080,76	11.080,76
432	FRUTALES SECANO	6,73		6,73	0,00	6,73	1.455,30	1.455,30	1.455,30	1.455,30
TOTAL		80,03	80,03	80,03		80,03	12.536,06	12.536,06	12.536,06	12.536,06

APLICACIÓN DE REDUCCIONES Y PENALIZACIONES

GRUPO DE PAGO	Importe Calculado	Importe prereduc.	Criterios de subvencionabilidad y compromisos		Presentación tardía	Omisión declaración	Condicionalidad	IMPORTE (Euros)	
			PROPUESTO	MAPA				FEADER (Eje 2)	CAPADR
FRUTALES SECANO	1.455,30	1.455,30	0,00	0,00	0,00	0,00	0,00	1.455,30	
HERBÁCEOS	11.080,76	11.080,76	0,00	0,00	0,00	0,00	0,00	11.080,76	
TOTAL	12.536,06	12.536,06						12.536,06	

RESUMEN DE PAGOS

	IMPORTE (Euros)			
	PROPUESTO	FEADER (Eje 2)	MAPA	CAPADR
PROPUESTO	12.536,06	10.655,66	1.229,78	650,62

RECINTOS PROPUESTOS

REF.	REFERENCIA SIGPAC	CULTIVO DESCRIPCIÓN CULTIVO	S/R G.PAGO	PEND. MEDIA (%)	SUP. DEC. ADMISIBLE (ha)	SUP. COMPROM. (ha)	SUP. AJUSTADA COMPR.(I) (ha)	SUP. CONV. SIGPAC (ha)	SUP. CERTIF. (ha)	SUP. CAMPO (ha)	SUP. CAMPO DETER. CULT. DECLARADO (ha)	SUP. DEC. REDUCIDA (ha)	SUP. PROPUESTA (ha)
170000005431864	18-057-008-00001-001	33000 GIRASOL-SIN VARIEDAD	S 426	4,30	1,83	1,83	1,83	1,83	1,83	1,83	1,83	1,83	1,83
170000005431866	18-057-011-00082-001	53001 YEROS-MORO DA 131	S 426	5,50	6,91	6,91	6,91	6,91	6,91	6,91	6,91	6,91	6,91
170000005431884	18-057-011-00058-001	8000 AVENA-SIN VARIEDAD	S 426	7,70	4,23	4,23	4,23	4,23	7,07	4,23	4,23	4,23	4,23
170000005431886	18-057-011-00057-001	8000 AVENA-SIN VARIEDAD	S 426	6,00	28,93	28,93	28,93	28,93	40,25	28,93	28,93	28,93	28,93
170000005431888	18-057-009-00017-037	8000 AVENA-SIN VARIEDAD	S 426	6,60	17,11	17,11	17,11	17,11	17,11	17,11	17,11	17,11	17,11
170000005431890	18-057-011-00074-006	53001 YEROS-MORO DA 131	S 426	5,20	8,09	8,09	8,09	8,09	8,09	8,09	8,09	8,09	8,09
170000005431896	18-057-010-00099-003	8000 AVENA-SIN VARIEDAD	S 426	8,30	6,19	6,19	6,19	6,19	6,19	6,19	6,19	6,19	6,19
170000005431897	18-057-010-09013-003	8000 AVENA-SIN VARIEDAD	S 426	8,30	0,01	0,01	0,01	0,01	0,01	0,01	0,01	0,01	0,01
170000005431900	18-057-008-00117-001	104020 ALMENDROS-GUARA	S 432	2,90	4,83	4,83	4,83	4,83	4,83	4,83	4,83	4,83	4,83
170000005431902	18-057-008-00121-001	104020 ALMENDROS-GUARA	S 432	2,80	1,90	1,90	1,90	1,90	1,90	1,90	1,90	1,90	1,90

(1) Superficie declarada admisible ajustada con la superficie comprometida.
(2) Factor de penalización valorando el alcance para el tipo de compromiso.

Puede verificar la integridad de una copia de este documento mediante la lectura del código QR adjunto o mediante el acceso a la dirección <https://ws050.juntadeandalucia.es/verificarFirma> indicando el código de VERIFICACIÓN

FIRMADO POR	JUAN JOSE SOLER GARCIA	FECHA	03/07/2024	
	ROCIO GUIJARRO MILLAN			
VERIFICACIÓN	Pk2jm6MP8Q4FQJJZRRTHBNMQA26B8	PÁGINA	1897/3256	



INCIDENCIAS

INCIDENCIA DESCRIPCIÓN

100411	<p>Recinto no admisible por no estar asociado en SIGGAN a una explotación ganadera admisible (Artículo 10 de la Orden de 28 de marzo de 2023).</p> <p>Ref:170000005431878 Recinto:18-057-008-00001-00005 Cultivo:62000 PASTOS PERMANENTES DE 5 O MAS AÑOS-SIN VARIEDAD Secano</p> <p>Ref:170000005431893 Recinto:18-057-008-00001-00006 Cultivo:62000 PASTOS PERMANENTES DE 5 O MAS AÑOS-SIN VARIEDAD Secano</p> <p>Ref:170000005431875 Recinto:18-057-009-00017-00018 Cultivo:62000 PASTOS PERMANENTES DE 5 O MAS AÑOS-SIN VARIEDAD Secano</p> <p>Ref:170000005431894 Recinto:18-057-010-00041-00002 Cultivo:62000 PASTOS PERMANENTES DE 5 O MAS AÑOS-SIN VARIEDAD Secano</p> <p>Ref:170000005431885 Recinto:18-057-010-00092-00002 Cultivo:20000 BARBECHO TRADICIONAL-SIN VARIEDAD Secano</p> <p>Ref:170000005431876 Recinto:18-057-010-00092-00003 Cultivo:20000 BARBECHO TRADICIONAL-SIN VARIEDAD Secano</p> <p>Ref:170000005431883 Recinto:18-057-010-00092-00005 Cultivo:62000 PASTOS PERMANENTES DE 5 O MAS AÑOS-SIN VARIEDAD Secano</p> <p>Ref:170000005431889 Recinto:18-057-010-00092-00006 Cultivo:62000 PASTOS PERMANENTES DE 5 O MAS AÑOS-SIN VARIEDAD Secano</p> <p>Ref:170000005431881 Recinto:18-057-010-00092-00007 Cultivo:62000 PASTOS PERMANENTES DE 5 O MAS AÑOS-SIN VARIEDAD Secano</p> <p>Ref:170000005431870 Recinto:18-057-010-00092-00008 Cultivo:62000 PASTOS PERMANENTES DE 5 O MAS AÑOS-SIN VARIEDAD Secano</p> <p>Ref:170000005431865 Recinto:18-057-010-00092-00009 Cultivo:62000 PASTOS PERMANENTES DE 5 O MAS AÑOS-SIN VARIEDAD Secano</p> <p>Ref:170000005431882 Recinto:18-057-010-00092-00010 Cultivo:62000 PASTOS PERMANENTES DE 5 O MAS AÑOS-SIN VARIEDAD Secano</p> <p>Ref:896729 Recinto:18-057-010-00092-00011 Cultivo:20000 BARBECHO TRADICIONAL-SIN VARIEDAD Secano</p> <p>Ref:170000005431887 Recinto:18-057-010-00098-00001 Cultivo:20000 BARBECHO TRADICIONAL-SIN VARIEDAD Secano</p> <p>Ref:170000005431877 Recinto:18-057-010-00098-00002 Cultivo:62000 PASTOS PERMANENTES DE 5 O MAS AÑOS-SIN VARIEDAD Secano</p> <p>Ref:170000005431891 Recinto:18-057-010-00099-00001 Cultivo:62000 PASTOS PERMANENTES DE 5 O MAS AÑOS-SIN VARIEDAD Secano</p> <p>Ref:170000005431874 Recinto:18-057-010-00099-00005 Cultivo:20000 BARBECHO TRADICIONAL-SIN VARIEDAD Secano</p> <p>Ref:170000005431872 Recinto:18-057-010-00099-00006 Cultivo:62000 PASTOS PERMANENTES DE 5 O MAS AÑOS-SIN VARIEDAD Secano</p> <p>Ref:170000005431898 Recinto:18-057-011-00057-00001 Cultivo:20000 BARBECHO TRADICIONAL-SIN VARIEDAD Secano</p> <p>Ref:170000005431895 Recinto:18-057-011-00058-00001 Cultivo:20000 BARBECHO TRADICIONAL-SIN VARIEDAD Secano</p> <p>Ref:170000005431873 Recinto:18-057-011-00074-00005 Cultivo:62000 PASTOS PERMANENTES DE 5 O MAS AÑOS-SIN VARIEDAD Secano</p> <p>Ref:170000005431892 Recinto:18-057-011-00074-00007 Cultivo:62000 PASTOS PERMANENTES DE 5 O MAS AÑOS-SIN VARIEDAD Secano</p> <p>Ref:170000005431871 Recinto:18-057-011-00082-00003 Cultivo:62000 PASTOS PERMANENTES DE 5 O MAS AÑOS-SIN VARIEDAD Secano</p> <p>Ref:170000005431868 Recinto:18-057-013-00057-00001 Cultivo:62000 PASTOS PERMANENTES DE 5 O MAS AÑOS-SIN VARIEDAD Secano</p> <p>Ref:170000005431869 Recinto:18-057-013-00057-00003 Cultivo:62000 PASTOS PERMANENTES DE 5 O MAS AÑOS-SIN VARIEDAD Secano</p> <p>Ref:170000005431880 Recinto:18-057-014-00187-00001 Cultivo:62000 PASTOS PERMANENTES DE 5 O MAS AÑOS-SIN VARIEDAD Secano</p> <p>Ref:170000005431867 Recinto:18-057-014-00187-00002 Cultivo:62000 PASTOS PERMANENTES DE 5 O MAS AÑOS-SIN VARIEDAD Secano</p> <p>Ref:170000005431879 Recinto:18-057-014-00187-00003 Cultivo:62000 PASTOS PERMANENTES DE 5 O MAS AÑOS-SIN VARIEDAD Secano</p>
100424	<p>Solicita recinto que no está comprometido para la operación.</p> <p>Ref:170000005431878 Recinto:18-057-008-00001-00005 Cultivo:62000 PASTOS PERMANENTES DE 5 O MAS AÑOS-SIN VARIEDAD Secano</p> <p>Ref:170000005431893 Recinto:18-057-008-00001-00006 Cultivo:62000 PASTOS PERMANENTES DE 5 O MAS AÑOS-SIN VARIEDAD Secano</p> <p>Ref:170000005431875 Recinto:18-057-009-00017-00018 Cultivo:62000 PASTOS PERMANENTES DE 5 O MAS AÑOS-SIN VARIEDAD Secano</p> <p>Ref:170000005431894 Recinto:18-057-010-00041-00002 Cultivo:62000 PASTOS PERMANENTES DE 5 O MAS AÑOS-SIN VARIEDAD Secano</p> <p>Ref:170000005431885 Recinto:18-057-010-00092-00002 Cultivo:20000 BARBECHO TRADICIONAL-SIN VARIEDAD Secano</p> <p>Ref:170000005431876 Recinto:18-057-010-00092-00003 Cultivo:20000 BARBECHO TRADICIONAL-SIN VARIEDAD Secano</p> <p>Ref:170000005431883 Recinto:18-057-010-00092-00005 Cultivo:62000 PASTOS PERMANENTES DE 5 O MAS AÑOS-SIN VARIEDAD Secano</p> <p>Ref:170000005431889 Recinto:18-057-010-00092-00006 Cultivo:62000 PASTOS PERMANENTES DE 5 O MAS AÑOS-SIN VARIEDAD Secano</p>

(1) Superficie declarada admisible ajustada con la superficie comprometida.
 (2) Factor de penalización valorando el alcance para el tipo de compromiso.

Puede verificar la integridad de una copia de este documento mediante la lectura del código QR adjunto o mediante el acceso a la dirección <https://ws050.juntadeandalucia.es/verificarFirma> indicando el código de VERIFICACIÓN

FIRMADO POR	JUAN JOSE SOLER GARCIA	FECHA	03/07/2024	
	ROCIO GUIJARRO MILLAN			
VERIFICACIÓN	Pk2jm6MP8Q4FQJJZRRTHBNMQA26B8	PÁGINA	1898/3256	



INCIDENCIAS

INCIDENCIA DESCRIPCIÓN

VARIEDAD Secano
 Ref:170000005431881 Recinto:18-057-010-00092-00007 Cultivo:62000 PASTOS PERMANENTES DE 5 O MAS AÑOS-SIN VARIEDAD Secano
 Ref:170000005431870 Recinto:18-057-010-00092-00008 Cultivo:62000 PASTOS PERMANENTES DE 5 O MAS AÑOS-SIN VARIEDAD Secano
 Ref:170000005431865 Recinto:18-057-010-00092-00009 Cultivo:62000 PASTOS PERMANENTES DE 5 O MAS AÑOS-SIN VARIEDAD Secano
 Ref:170000005431882 Recinto:18-057-010-00092-00010 Cultivo:62000 PASTOS PERMANENTES DE 5 O MAS AÑOS-SIN VARIEDAD Secano
 Ref:-896729 Recinto:18-057-010-00092-00011 Cultivo:20000 BARBECHO TRADICIONAL-SIN VARIEDAD Secano
 Ref:170000005431887 Recinto:18-057-010-00098-00001 Cultivo:20000 BARBECHO TRADICIONAL-SIN VARIEDAD Secano
 Ref:170000005431877 Recinto:18-057-010-00098-00002 Cultivo:62000 PASTOS PERMANENTES DE 5 O MAS AÑOS-SIN VARIEDAD Secano
 Ref:170000005431891 Recinto:18-057-010-00099-00001 Cultivo:62000 PASTOS PERMANENTES DE 5 O MAS AÑOS-SIN VARIEDAD Secano
 Ref:170000005431874 Recinto:18-057-010-00099-00005 Cultivo:20000 BARBECHO TRADICIONAL-SIN VARIEDAD Secano
 Ref:170000005431872 Recinto:18-057-010-00099-00006 Cultivo:62000 PASTOS PERMANENTES DE 5 O MAS AÑOS-SIN VARIEDAD Secano
 Ref:170000005431898 Recinto:18-057-011-00057-00001 Cultivo:20000 BARBECHO TRADICIONAL-SIN VARIEDAD Secano
 Ref:170000005431895 Recinto:18-057-011-00058-00001 Cultivo:20000 BARBECHO TRADICIONAL-SIN VARIEDAD Secano
 Ref:170000005431873 Recinto:18-057-011-00074-00005 Cultivo:62000 PASTOS PERMANENTES DE 5 O MAS AÑOS-SIN VARIEDAD Secano
 Ref:170000005431892 Recinto:18-057-011-00074-00007 Cultivo:62000 PASTOS PERMANENTES DE 5 O MAS AÑOS-SIN VARIEDAD Secano
 Ref:170000005431871 Recinto:18-057-011-00082-00003 Cultivo:62000 PASTOS PERMANENTES DE 5 O MAS AÑOS-SIN VARIEDAD Secano
 Ref:170000005431868 Recinto:18-057-013-00057-00001 Cultivo:62000 PASTOS PERMANENTES DE 5 O MAS AÑOS-SIN VARIEDAD Secano
 Ref:170000005431869 Recinto:18-057-013-00057-00003 Cultivo:62000 PASTOS PERMANENTES DE 5 O MAS AÑOS-SIN VARIEDAD Secano
 Ref:170000005431880 Recinto:18-057-014-00187-00001 Cultivo:62000 PASTOS PERMANENTES DE 5 O MAS AÑOS-SIN VARIEDAD Secano
 Ref:170000005431867 Recinto:18-057-014-00187-00002 Cultivo:62000 PASTOS PERMANENTES DE 5 O MAS AÑOS-SIN VARIEDAD Secano
 Ref:170000005431879 Recinto:18-057-014-00187-00003 Cultivo:62000 PASTOS PERMANENTES DE 5 O MAS AÑOS-SIN VARIEDAD Secano

(1) Superficie declarada admisible ajustada con la superficie comprometida.
 (2) Factor de penalización valorando el alcance para el tipo de compromiso.

Puede verificar la integridad de una copia de este documento mediante la lectura del código QR adjunto o mediante el acceso a la dirección <https://ws050.juntadeandalucia.es/verificarFirma> indicando el código de VERIFICACIÓN

FIRMADO POR	JUAN JOSE SOLER GARCIA	FECHA	03/07/2024	
	ROCIO GUIJARRO MILLAN			
VERIFICACIÓN	Pk2jm6MP8Q4FQJJZRRTHBNMQA26B8	PÁGINA	1899/3256	



APELLIDOS Y NOMBRE / RAZÓN SOCIAL
MARTINEZ SANCHEZ JOSEFA
IMPORTE POR ANUALIDAD

NIF ****7173*
EXPEDIENTE 1052111
ANUALIDAD DE PAGO 1ª

	2023	2024	2025	2026	2027
IMPORTE MÁXIMO SUBVENCIONABLE	1.036,22 €	1.036,22 €	1.036,22 €	1.036,22 €	1.036,22 €
IMPORTE MEDIO DE TRANSFERENCIA (€/ha)	247,90 €	247,90 €	247,90 €	247,90 €	247,90 €

RESUMEN DE UNIDADES

Cód	GRUPO DE PAGO	Sup. Dec. Admisible (ha)	Sup. Comprometida (ha)	Sup. ajustada compromiso (1) (ha)	% sobredec.	Sup. Propuesta (ha)	Importe Declarado	Importe Topado	Importe Propuesto	Importe tras sobredec.
429	OLIVAR	4,18		4,18	0,00	4,18	1.036,22	1.036,22	1.036,22	1.036,22
TOTAL		4,18	4,18	4,18		4,18	1.036,22	1.036,22	1.036,22	1.036,22

APLICACIÓN DE REDUCCIONES Y PENALIZACIONES

GRUPO DE PAGO	Importe Calculado	Importe prerreduc.	Criterios de subvencionabilidad y compromisos	Presentación tardía	Omisión declaración	Condicionalidad	IMPORTE (Euros) PROPUESTO
OLIVAR	1.036,22	1.036,22	0,00	0,00	0,00	0,00	1.036,22
TOTAL	1.036,22	1.036,22					1.036,22

RESUMEN DE PAGOS

	IMPORTE (Euros)			
	PROPUESTO	FEADER (Eje 2)	MAPA	CAPADR
PROPUESTO	1.036,22	880,79	101,65	53,78

RECINTOS PROPUESTOS

REF.	REFERENCIA SIGPAC	CULTIVO	DESCRIPCIÓN CULTIVO	S/R	G.PAGO	PEND. MEDIA (%)	SUP. DEC. ADMISIBLE (ha)	SUP. COMPROM. (ha)	SUP. AJUSTADA COMPR.(1) (ha)	SUP. CONV. SIGPAC (ha)	SUP. CERTIE. (ha)	SUP. CAMPO (ha)	SUP. CAMPO DETER. CULT. DECLARADO (ha)	SUP. DEC. REDUCIDA (ha)	SUP. PROPUESTA (ha)
1700000002730751	18-047-008-00194-001	101010	OLIVAR-PICUAL	S	429	0,80	2,93	2,93	2,93		2,93			2,93	2,93
1700000002730752	18-047-008-00205-002	101010	OLIVAR-PICUAL	S	429	2,00	0,49	0,49	0,49		0,49			0,49	0,49
1700000002730753	18-047-008-00301-001	101010	OLIVAR-PICUAL	S	429	0,90	0,76	0,76	0,76		0,76			0,76	0,76

INCIDENCIAS

INCIDENCIA DESCRIPCIÓN

- 100412 Número de hectáreas validadas inferior a la superficie mínima permitida por el grupo de cultivo (Anexo I. Criterios de Subvencionabilidad. Orden 28 de marzo de 2023).
Sup. Resuelta:0 Grupo de Pago:FRUTALES SECANO
- 100413 Recinto perteneciente a grupo de cultivo que no cumple con la superficie mínima requerida (Anexo I. Criterios de Subvencionabilidad. Orden 28 de marzo de 2023).
Ref:1700000002730755 Recinto:18-047-008-00347-00001 Cultivo:124022 PISTACHO-KERMAN Secano Sup. Declarada:0,7 Superficie Resolver:0,7
Ref:1700000002730754 Recinto:18-047-008-00720-00001 Cultivo:124022 PISTACHO-KERMAN Secano Sup. Declarada:1,48 Superficie Resolver:1,48

(1) Superficie declarada admisible ajustada con la superficie comprometida.
(2) Factor de penalización valorando el alcance para el tipo de compromiso.

Puede verificar la integridad de una copia de este documento mediante la lectura del código QR adjunto o mediante el acceso a la dirección https://ws050.juntadeandalucia.es/verificarFirma indicando el código de VERIFICACIÓN					
FIRMADO POR	JUAN JOSE SOLER GARCIA		FECHA		03/07/2024
	ROCIO GUIJARRO MILLAN				
VERIFICACIÓN	Pk2jm6MP8Q4FQJJZRRTHBNMQA26B8		PÁGINA		1900/3256



APELLIDOS Y NOMBRE / RAZÓN SOCIAL MARTINEZ SANCHEZ LORENZO
NIF ****6973*
EXPEDIENTE 1223751
ANUALIDAD DE PAGO 1ª

IMPORTE POR ANUALIDAD

	2023	2024	2025	2026	2027
IMPORTE MÁXIMO SUBVENCIONABLE	1.243,38 €	1.243,38 €	1.243,38 €	1.243,38 €	1.243,38 €
IMPORTE MEDIO DE TRANSFERENCIA (€/ha)	216,24 €	216,24 €	216,24 €	216,24 €	216,24 €

RESUMEN DE UNIDADES

Cód	GRUPO DE PAGO	Sup. Dec. Admisible (ha)	Sup. Comprometida (ha)	Sup. ajustada compromiso (1) (ha)	% sobredec.	Sup. Propuesta (ha)	Importe Declarado	Importe Topado	Importe Propuesto	Importe tras sobredec.
432	FRUTALES SECANO	5,75		5,75	0,00	5,75	1.243,38	1.243,38	1.243,38	1.243,38
TOTAL		5,75	5,75	5,75		5,75	1.243,38	1.243,38	1.243,38	1.243,38

APLICACIÓN DE REDUCCIONES Y PENALIZACIONES

GRUPO DE PAGO	Importe Calculado	Importe prereduc.	Criterios de subvencionabilidad y compromisos	Presentación tardía	Omisión declaración	Condicionality	IMPORTE (Euros) PROPUESTO
FRUTALES SECANO	1.243,38	1.243,38	0,00	0,00	0,00	0,00	1.243,38
TOTAL	1.243,38	1.243,38					1.243,38

RESUMEN DE PAGOS

	IMPORTE (Euros)		
	PROPUESTO	FEADER (Eje 2)	MAPA
PROPUESTO	1.243,38	1.056,87	121,98
			CAPADR 64,53

RECINTOS PROPUESTOS

REF.	REFERENCIA SIGPAC	CULTIVO	DESCRIPCIÓN CULTIVO	S/R	G.PAGO	PEND. MEDIA (%)	SUP. DEC. ADMISIBLE (ha)	SUP. COMPROM. (ha)	SUP. AJUSTADA COMPROM. (1) (ha)	SUP. CONV. SIGPAC (ha)	SUP. CERTIE (ha)	SUP. CAMPO (ha)	SUP. CAMPO DETER. CULT. DECLARADO (ha)	SUP. DEC. REDUCIDA (ha)	SUP. PROPUESTA (ha)
170000006462562	18-116-503-00047-001	104020	ALMENDROS-GUARA	S	432	3,70	5,75	5,75	5,75		5,75			5,75	5,75

(1) Superficie declarada admisible ajustada con la superficie comprometida.
 (2) Factor de penalización valorando el alcance para el tipo de compromiso.

Puede verificar la integridad de una copia de este documento mediante la lectura del código QR adjunto o mediante el acceso a la dirección <https://ws050.juntadeandalucia.es/verificarFirma> indicando el código de VERIFICACIÓN

FIRMADO POR	JUAN JOSE SOLER GARCIA	FECHA	03/07/2024	
	ROCIO GUIJARRO MILLAN			
VERIFICACIÓN	Pk2jm6MP8Q4FQJJZRRTHBNMQA26B8	PÁGINA	1901/3256	



<u>APELLIDOS Y NOMBRE / RAZÓN SOCIAL</u>	<u>NIF</u>	<u>EXPEDIENTE</u>	<u>ANUALIDAD DE PAGO</u>
MARTINEZ SANCHEZ MARIA ANGELES	***7559*	1284278	1ª

IMPORTE POR ANUALIDAD

	2023	2024	2025	2026	2027
IMPORTE MÁXIMO SUBVENCIONABLE	709,78 €	709,78 €	709,78 €	709,78 €	709,78 €
IMPORTE MEDIO DE TRANSFERENCIA (€/ha)	57,52 €	57,52 €	57,52 €	57,52 €	57,52 €

RESUMEN DE UNIDADES

Cód	GRUPO DE PAGO	Sup. Dec. Admisible (ha)	Sup. Comprometida (ha)	Sup. ajustada compromiso (1) (ha)	% sobredec.	Sup. Propuesta (ha)	Importe Declarado	Importe Topado	Importe Propuesto	Importe tras sobredec.
428	PASTOS ASOCIADOS A GANADERÍA ECOLÓGICA	12,34		12,34	0,00	12,34	1.013,73	709,78	709,78	709,78
TOTAL		12,34	12,34	12,34		12,34	1.013,73	709,78	709,78	709,78

APLICACIÓN DE REDUCCIONES Y PENALIZACIONES

GRUPO DE PAGO	Importe Calculado	Importe prereduc.	Criterios de subvencionabilidad y compromisos	Presentación tardía	Omisión declaración	Condicionabilidad	IMPORTE (Euros) PROPUESTO
PASTOS ASOCIADOS A GANADERÍA	709,78	709,78	0,00	0,00	0,00	0,00	709,78
TOTAL	709,78	709,78					709,78

RESUMEN DE PAGOS

	IMPORTE (Euros)			
	PROPUESTO	FEADER (Eje 2)	MAPA	CAPADR
	709,78	603,31	69,63	36,84

RECINTOS PROPUESTOS

REF.	REFERENCIA SIGPAC	CULTIVO	DESCRIPCIÓN CULTIVO	S/R	G.PAGO	PEND. MEDIA (%)	SUP. DEC. ADMISIBLE (ha)	SUP. COMPROM. (ha)	SUP. AJUSTADA COMPR.(1) (ha)	SUP. CONV. SIGPAC (ha)	SUP. CERTIF. (ha)	SUP. CAMPO (ha)	SUP. CAMPO DECLARADO (ha)	SUP. DEC. REDUCIDA (ha)	SUP. PROPUESTA (ha)
6953253	18-047-900-99000-990	62000	PASTOS PERMANENTES DE 5 O MAS AÑOS-SIN VARIEDAD	S	428	52,05	12,34	12,34	12,34		12,34			12,34	12,34

INCIDENCIAS

INCIDENCIA DESCRIPCIÓN

- 100407 Explotación solicitada no forma parte de ningún organismo de control autorizado para la producción ecológica en Andalucía o fecha de inscripción posterior al plazo establecido (Anexo I. Criterios de Subvencionabilidad. Orden 28 de marzo de 2023).
Explotación:ES180460000208 Especie:CAPRINA
- 100421 Recinto declarado por error para una operación de la 6503, que se ha corregido de oficio marcando la operación correcta, de acuerdo con la fecha de inscripción del recinto en la producción ecológica.
Ref:6953253 Recinto:18-047-900-99000-99001 Cultivo:62000 PASTOS PERMANENTES DE 5 O MAS AÑOS-SIN VARIEDAD Secano

(1) Superficie declarada admisible ajustada con la superficie comprometida.

(2) Factor de penalización valorando el alcance para el tipo de compromiso.

Puede verificar la integridad de una copia de este documento mediante la lectura del código QR adjunto o mediante el acceso a la dirección <https://ws050.juntadeandalucia.es/verificarFirma> indicando el código de VERIFICACIÓN

FIRMADO POR	JUAN JOSE SOLER GARCIA	FECHA	03/07/2024	
	ROCIO GUIJARRO MILLAN			
VERIFICACIÓN	Pk2jm6MP8Q4FQJJZRRTHBNMQA26B8	PÁGINA	1902/3256	



Datos considerados para el Cálculo de la Carga Ganadera mínima y máxima del expediente

Explotación	Especie	Inscrito en Sipea y Admisible	Ugm Calculada para CG Mínima	Ugm Calculada para CG Máxima
ES180460000208	CAPRINA	NO	0,00	0,72
ES180460000208	OVINA	SI	2,61	2,61
			2,61	3,33

Superficie determinada para Cálculo Carga Ganadera Mínima: 12,34 ha

Superficie determinada para Cálculo Carga Ganadera Máxima: 13,05 ha

Carga Ganadera Mínima Expediente: 0,21 ugm/ha

Carga Ganadera Máxima Expediente: 0,26 ugm/ha

Los importes del Grupo de Pago de pastos de este expediente han sido ajustados por no llegar a la carga ganadera mínima de 0,3

Recintos Determinados para el Cálculo de Garga Ganadera Mínima

REF.	REFERENCIA SIGPAC	CULTIVO	DESCRIPCIÓN CULTIVO	S/R	SUP. PROPUESTA (ha)
6953253	18-047-900-99000-99001	62000	PASTOS PERMANENTES DE 5 O MAS AÑOS-SIN VARIEDAD	S	12,34

Recintos Determinados para el Cálculo de Garga Ganadera Máxima

REF.	REFERENCIA SIGPAC	CULTIVO	DESCRIPCIÓN CULTIVO	S/R	SUP. PROPUESTA (ha)
6907624	18-047-004-00142-00001	62000	PASTOS PERMANENTES DE 5 O MAS AÑOS-SIN VARIEDAD	S	0,65
6907635	18-047-006-00521-00004	62000	PASTOS PERMANENTES DE 5 O MAS AÑOS-SIN VARIEDAD	S	0,03
6907672	18-047-006-00573-00001	62000	PASTOS PERMANENTES DE 5 O MAS AÑOS-SIN VARIEDAD	S	0,03
6953253	18-047-900-99000-99001	62000	PASTOS PERMANENTES DE 5 O MAS AÑOS-SIN VARIEDAD	S	12,34

Incidencias de carga ganadera

INCIDENCIA DESCRIPCIÓN

100407 Explotación solicitada no forma parte de ningún organismo de control autorizado para la producción ecológica en Andalucía o fecha de inscripción posterior al plazo establecido (Anexo I. Criterios de Subvencionabilidad. Orden 28 de marzo de 2023).
Explotación:ES180460000208 Especie:CAPRINA

(1) Superficie declarada admisible ajustada con la superficie comprometida.
(2) Factor de penalización valorando el alcance para el tipo de compromiso.

Puede verificar la integridad de una copia de este documento mediante la lectura del código QR adjunto o mediante el acceso a la dirección <https://ws050.juntadeandalucia.es/verificarFirma> indicando el código de VERIFICACIÓN

FIRMADO POR	JUAN JOSE SOLER GARCIA	FECHA	03/07/2024	
	ROCIO GUIJARRO MILLAN			
VERIFICACIÓN	Pk2jm6MP8Q4FQJJZRRTHBNMQA26B8	PÁGINA	1903/3256	



APELLIDOS Y NOMBRE / RAZÓN SOCIAL

MARTINEZ SANCHEZ MOISES

NIF

***4816*

EXPEDIENTE

1172626

ANUALIDAD DE PAGO

1ª

IMPORTE POR ANUALIDAD

	2023	2024	2025	2026	2027
IMPORTE MÁXIMO SUBVENCIONABLE	2.688,11 €	2.688,11 €	2.688,11 €	2.688,11 €	2.688,11 €
IMPORTE MEDIO DE TRANSFERENCIA (€/ha)	328,62 €	328,62 €	328,62 €	328,62 €	328,62 €

RESUMEN DE UNIDADES

Cód	GRUPO DE PAGO	Sup. Dec. Admisible (ha)	Sup. Comprometida (ha)	Sup. ajustada compromiso (1) (ha)	% sobredec.	Sup. Propuesta (ha)	Importe Declarado	Importe Topado	Importe Propuesto	Importe tras sobredec.
432	FRUTALES SECANO	1,29		1,29	0,00	1,29	278,95	278,95	278,95	278,95
433	FRUTALES REGADÍO	7,02		6,89	0,00	6,89	2.409,16	2.409,16	2.409,16	2.409,16
TOTAL		8,31	8,18	8,18		8,18	2.688,11	2.688,11	2.688,11	2.688,11

APLICACIÓN DE REDUCCIONES Y PENALIZACIONES

GRUPO DE PAGO	Importe Calculado	Importe prereduc.	Criterios de subvencionabilidad y compromisos	Presentación tardía	Omisión declaración	Condicionabilidad	IMPORTE (Euros) PROPUESTO
FRUTALES REGADÍO	2.409,16	2.409,16	0,00	0,00	0,00	0,00	2.409,16
FRUTALES SECANO	278,95	278,95	0,00	0,00	0,00	0,00	278,95
TOTAL	2.688,11	2.688,11					2.688,11

RESUMEN DE PAGOS

	IMPORTE (Euros)			
	PROPUESTO	FEADER (Eje 2)	MAPA	CAPADR
PROPUESTO	2.688,11	2.284,90	263,70	139,51

RECINTOS PROPUESTOS

REF.	REFERENCIA SIGPAC	CULTIVO	DESCRIPCIÓN CULTIVO	S/R G.PAGO	PEND. MEDIA (%)	SUP. DEC. ADMISIBLE (ha)	SUP. COMPROM. (ha)	SUP. AJUSTADA COMPR.(1) (ha)	SUP. CONV. SIGPAC (ha)	SUP. CERTIF. (ha)	SUP. CAMPO (ha)	SUP. CAMPO DETER. CULT. DECLARADO (ha)	SUP. DEC. REDUCIDA (ha)	SUP. PROPUESTA (ha)
1700000006572754	18-167-025-00073-001	104057	ALMENDROS-AVIJOR	S	432	2,40	1,29	1,29	1,29	1,29			1,29	1,29
1700000006572755	18-167-008-00252-002	104090	ALMENDROS-FILIPO CEO	R	433	7,40	7,02	6,89	6,89	7,02			6,89	6,89

INCIDENCIAS

INCIDENCIA DESCRIPCIÓN

4272 Verifica que las líneas de declaración de las Solicitudes Únicas no tienen solapes con la capa de Retroactividad Gráfica (ambas de la misma campaña) a nivel de expediente/línea de declaración gráfica de la solicitud.
 Ref:1700000006572755 Recinto:18-167-008-00252-00002 Cultivo: - Agregado de la referencia del recinto.:0 Zona de la referencia del recinto.:0 Superficie solapada.:0,13 Id. Incid.:95941588

(1) Superficie declarada admisible ajustada con la superficie comprometida.
 (2) Factor de penalización valorando el alcance para el tipo de compromiso.

Puede verificar la integridad de una copia de este documento mediante la lectura del código QR adjunto o mediante el acceso a la dirección https://ws050.juntadeandalucia.es/verificarFirma indicando el código de VERIFICACIÓN					
FIRMADO POR	JUAN JOSE SOLER GARCIA		FECHA		03/07/2024
	ROCIO GUIJARRO MILLAN				
VERIFICACIÓN	Pk2jm6MP8Q4FQJJZRRTHBNMQA26B8		PÁGINA		1904/3256



APELLIDOS Y NOMBRE / RAZÓN SOCIAL

MARTINEZ SANCHEZ PEDRO

NIF
****3849*

EXPEDIENTE
1158402

ANUALIDAD DE PAGO
1ª

IMPORTE POR ANUALIDAD

	2023	2024	2025	2026	2027
IMPORTE MÁXIMO SUBVENCIONABLE	13.547,51 €	13.547,51 €	13.547,51 €	13.547,51 €	13.547,51 €
IMPORTE MEDIO DE TRANSFERENCIA (€/ha)	161,40 €	161,40 €	161,40 €	161,40 €	161,40 €

RESUMEN DE UNIDADES

Cód	GRUPO DE PAGO	Sup. Dec. Admisible (ha)	Sup. Comprometida (ha)	Sup. ajustada compromiso (1) (ha)	% sobredec.	Sup. Propuesta (ha)	Importe Declarado	Importe Topado	Importe Propuesto	Importe tras sobredec.
426	HERBÁCEOS	32,40		32,40	0,00	32,40	4.897,91	4.897,91	4.897,91	4.897,91
432	FRUTALES SECANO	111,63		40,00	0,00	40,00	8.649,60	8.649,60	8.649,60	8.649,60
434	HERBÁCEOS NO ELEGIBLES	11,54		11,54	0,00	11,54	0,00	0,00	0,00	0,00
TOTAL		155,57	83,94	83,94		83,94	13.547,51	13.547,51	13.547,51	13.547,51

APLICACIÓN DE REDUCCIONES Y PENALIZACIONES

GRUPO DE PAGO	Importe Calculado	Importe prereduc.	Criterios de subvencionabilidad y compromisos	Presentación tardía	Omisión declaración	Condicionalidad	IMPORTE (Euros)
							PROPUESTO
FRUTALES SECANO	8.649,60	8.649,60	0,00	0,00	0,00	0,00	8.649,60
HERBÁCEOS	4.897,91	4.897,91	0,00	0,00	0,00	0,00	4.897,91
HERBÁCEOS NO ELEGIBLES	0,00	0,00	0,00	0,00	0,00	0,00	0,00
TOTAL	13.547,51	13.547,51					13.547,51

RESUMEN DE PAGOS

PROPUESTO	IMPORTE (Euros)			
	PROPUESTO	FEADER (Eje 2)	MAPA	CAPADR
	13.547,51	11.515,38	1.329,01	703,12

(1) Superficie declarada admisible ajustada con la superficie comprometida.
(2) Factor de penalización valorando el alcance para el tipo de compromiso.

Puede verificar la integridad de una copia de este documento mediante la lectura del código QR adjunto o mediante el acceso a la dirección <https://ws050.juntadeandalucia.es/verificarFirma> indicando el código de VERIFICACIÓN

FIRMADO POR	JUAN JOSE SOLER GARCIA	FECHA	03/07/2024	
	ROCIO GUIJARRO MILLAN			
VERIFICACIÓN	Pk2jm6MP8Q4FQJJZRRTHBNMQA26B8	PÁGINA	1905/3256	



RECINTOS PROPUESTOS

REF.	REFERENCIA SIGPAC	CULTIVO DESCRIPCIÓN CULTIVO	S/R	G.PAGO	PEND. MEDIA (%)	SUP. DEC. ADMISIBLE (ha)	SUP. COMPROM. (ha)	SUP. AJUSTADA (ha)	SUP. CONV. SIGPAC (ha)	SUP. CERTIF. (ha)	SUP. CAMPO (ha)	SUP. CAMPO DETER. CULT. DECLARADO (ha)	SUP. DEC. REDUCIDA (ha)	SUP. PROPUESTA (ha)
-1475719	18-057-012-00056-002	8000 AVENA-SIN VARIEDAD	S	426	6,40	1,47	1,47	1,47		1,47			1,47	1,47
1700000005431905	18-057-010-00038-003	8000 AVENA-SIN VARIEDAD	S	426	16,30	0,66	0,66	0,66		0,66			0,66	0,66
1700000005431906	18-057-010-00037-004	8000 AVENA-SIN VARIEDAD	S	426	11,80	0,16	0,16	0,16		0,16			0,16	0,16
1700000005431907	18-057-010-00037-003	8000 AVENA-SIN VARIEDAD	S	426	10,70	1,67	1,67	1,67		1,67			1,67	1,67
1700000005431908	18-057-010-00037-002	8000 AVENA-SIN VARIEDAD	S	426	14,20	2,60	2,60	2,60		2,60			2,60	2,60
1700000005431911	18-057-010-00038-004	8000 AVENA-SIN VARIEDAD	S	426	12,40	2,86	2,86	2,86		2,86			2,86	2,86
1700000005431912	18-057-056-00433-001	8000 AVENA-SIN VARIEDAD	S	426	5,60	0,37	0,37	0,37		0,37			0,37	0,37
1700000005431913	18-057-056-01132-001	8000 AVENA-SIN VARIEDAD	S	426	7,80	5,66	5,66	5,66		5,66			5,66	5,66
1700000005431916	18-057-056-01137-002	8000 AVENA-SIN VARIEDAD	S	426	8,80	0,09	0,09	0,09		0,09			0,09	0,09
1700000005431917	18-057-056-01137-001	8000 AVENA-SIN VARIEDAD	S	426	13,20	0,07	0,07	0,07		0,07			0,07	0,07
1700000005431919	18-057-056-01137-007	8000 AVENA-SIN VARIEDAD	S	426	16,40	0,26	0,26	0,26		0,26			0,26	0,26
1700000005431920	18-057-056-01121-002	53001 YEROS-MORO DA 131	S	426	6,30	4,53	4,53	4,53		4,53			4,53	4,53
1700000005431931	18-057-056-01127-001	53001 YEROS-MORO DA 131	S	426	8,90	2,17	2,17	2,17		2,17			2,17	2,17
1700000005431933	18-057-010-00028-002	8000 AVENA-SIN VARIEDAD	S	426	11,90	0,74	0,74	0,74		0,74			0,74	0,74
1700000005431947	18-057-056-01143-013	8000 AVENA-SIN VARIEDAD	S	426	10,00	0,21	0,21	0,21		0,21			0,21	0,21
1700000005431952	18-057-056-01137-004	8000 AVENA-SIN VARIEDAD	S	426	8,90	0,17	0,17	0,17		0,17			0,17	0,17
1700000005431954	18-057-056-01143-015	8000 AVENA-SIN VARIEDAD	S	426	8,90	6,41	6,41	6,41		6,41			6,41	6,41
1700000005431955	18-057-056-01143-014	8000 AVENA-SIN VARIEDAD	S	426	7,80	0,31	0,31	0,31		0,31			0,31	0,31
1700000005431959	18-057-056-01137-005	8000 AVENA-SIN VARIEDAD	S	426	14,40	0,17	0,17	0,17		0,17			0,17	0,17
1700000005431960	18-057-056-01165-001	8000 AVENA-SIN VARIEDAD	S	426	11,20	0,41	0,41	0,41		0,41			0,41	0,41
1700000005431962	18-057-056-01137-003	8000 AVENA-SIN VARIEDAD	S	426	11,70	0,10	0,10	0,10		0,10			0,10	0,10
1700000005431964	18-057-056-01137-006	8000 AVENA-SIN VARIEDAD	S	426	9,00	0,23	0,23	0,23		0,23			0,23	0,23
1700000005431967	18-057-056-01137-008	8000 AVENA-SIN VARIEDAD	S	426	6,30	0,60	0,60	0,60		0,60			0,60	0,60
1700000005431969	18-057-056-01143-016	8000 AVENA-SIN VARIEDAD	S	426	11,00	0,30	0,30	0,30		0,30			0,30	0,30
1700000005431970	18-057-056-01143-012	8000 AVENA-SIN VARIEDAD	S	426	10,10	0,09	0,09	0,09		0,09			0,09	0,09
1700000005431971	18-057-056-01143-011	8000 AVENA-SIN VARIEDAD	S	426	9,40	0,09	0,09	0,09		0,09			0,09	0,09
-1475720	18-057-013-00040-025	104057 ALMENDROS-AVIJOR	S	432	7,50	11,57	11,57	11,57		11,57			11,57	11,57
5231867	18-057-013-00040-020	104057 ALMENDROS-AVIJOR	S	432	10,10	8,44	8,44	8,44		8,44			8,44	8,44
5806002	18-057-021-00193-006	104020 ALMENDROS-GUARA	S	432	13,40	0,02	0,02	0,02		0,02			0,02	0,02
1700000004924720	18-057-008-00033-001	104020 ALMENDROS-GUARA	S	432	5,00	2,07	2,07	2,07		2,07			2,07	2,07
1700000004924721	18-057-021-00193-002	104020 ALMENDROS-GUARA	S	432	11,80	0,83	0,83	0,83		0,83			0,83	0,83
1700000004924722	18-057-021-00193-001	104020 ALMENDROS-GUARA	S	432	12,40	0,27	0,27	0,27		0,27			0,27	0,27
1700000005383905	18-057-021-00203-001	104020 ALMENDROS-GUARA	S	432	3,20	0,35	0,35	0,35		0,35			0,35	0,35
1700000005383906	18-057-021-00367-002	104020 ALMENDROS-GUARA	S	432	15,90	0,59	0,59	0,59		0,59			0,59	0,59
1700000005383907	18-057-021-00376-001	104013 ALMENDROS-FERRADUEL	S	432	4,70	1,24	1,24	1,24		1,24			1,24	1,24
1700000005383908	18-057-021-00419-001	104020 ALMENDROS-GUARA	S	432	9,80	1,63	1,63	1,63		1,63			1,63	1,63
1700000005383909	18-057-034-00156-001	104020 ALMENDROS-GUARA	S	432	3,80	6,98	6,98	6,98		6,98			6,98	6,98
1700000005383910	18-057-021-00354-001	104020 ALMENDROS-GUARA	S	432	2,10	0,28	0,28	0,28		0,28			0,28	0,28
1700000005383911	18-057-021-00367-001	104020 ALMENDROS-GUARA	S	432	13,10	0,17	0,17	0,17		0,17			0,17	0,17
1700000005431918	18-057-013-00040-015	104057 ALMENDROS-AVIJOR	S	432	6,10	19,08	19,08	19,08		19,08			19,08	19,08
1700000005431928	18-057-009-09006-007	104057 ALMENDROS-AVIJOR	S	432	7,10	0,03	0,03	0,03		0,03			0,03	0,03
1700000005431922	18-057-006-00050-001	104020 ALMENDROS-GUARA	S	432	6,90	1,95	1,95	1,95		1,95			1,95	1,95
1700000005431973	18-057-010-00033-001	104008 ALMENDROS-CONSTANTI	S	432	12,30	1,47	1,47	1,47		1,47			1,47	1,47
1700000005431974	18-057-013-00040-013	104020 ALMENDROS-GUARA	S	432	21,60	1,67	1,67	1,67		1,67			1,67	1,67
1700000005431975	18-057-013-00042-002	104020 ALMENDROS-GUARA	S	432	10,10	2,19	2,19	2,19		2,19			2,19	2,19
1700000005431978	18-057-014-00206-002	104020 ALMENDROS-GUARA	S	432	6,40	1,62	1,62	1,62		1,62			1,62	1,62
1700000005431981	18-057-013-00040-017	104020 ALMENDROS-GUARA	S	432	7,30	0,13	0,13	0,13		0,13			0,13	0,13
1700000005431982	18-057-013-00026-001	104026 ALMENDROS-MARTA	S	432	7,30	1,03	1,03	1,03		1,03			1,03	1,03
1700000005431983	18-057-011-00054-001	104043 ALMENDROS-VAIRO	S	432	8,50	1,31	1,31	1,31		1,31			1,31	1,31
1700000005431984	18-057-010-00080-004	104057 ALMENDROS-AVIJOR	S	432	10,00	4,11	4,11	4,11		4,11			4,11	4,11
1700000005431987	18-057-021-00039-004	104020 ALMENDROS-GUARA	S	432	10,60	0,74	0,74	0,74		0,74			0,74	0,74
1700000005431988	18-057-014-00383-002	104020 ALMENDROS-GUARA	S	432	5,80	0,57	0,57	0,57		0,57			0,57	0,57
1700000005431989	18-057-014-00383-001	104020 ALMENDROS-GUARA	S	432	5,50	0,29	0,29	0,29		0,29			0,29	0,29
1700000005431990	18-057-014-00322-001	104020 ALMENDROS-GUARA	S	432	13,90	1,41	1,41	1,41		1,41			1,41	1,41
1700000005431991	18-057-014-00248-001	104020 ALMENDROS-GUARA	S	432	6,90	2,07	2,07	2,07		2,07			2,07	2,07
1700000005431992	18-057-014-00242-002	104020 ALMENDROS-GUARA	S	432	4,10	2,10	2,10	2,10		2,10			2,10	2,10
1700000005431993	18-057-008-00145-001	104020 ALMENDROS-GUARA	S	432	5,10	7,41	7,41	7,41		7,41			7,41	7,41
1700000005431994	18-057-010-00073-003	104008 ALMENDROS-CONSTANTI	S	432	10,60	13,33	13,33	13,33		13,33			13,33	13,33
1700000005431995	18-057-009-00022-001	104020 ALMENDROS-GUARA	S	432	8,10	1,38	1,38	1,38		1,38			1,38	1,38
1700000005431997	18-057-010-00080-001	104057 ALMENDROS-AVIJOR	S	432	13,40	3,59	3,59	3,59		3,59			3,59	3,59
1700000005431999	18-057-009-00041-001	104057 ALMENDROS-AVIJOR	S	432	7,00	2,23	2,23	2,23		2,23			2,23	2,23
1700000005432000	18-057-009-00023-001	104057 ALMENDROS-AVIJOR	S	432	8,80	0,44	0,44	0,44		0,44			0,44	0,44
1700000005432002	18-057-008-00020-001	104057 ALMENDROS-AVIJOR	S	432	6,50	6,22	6,22	6,22		6,22			6,22	6,22
1700000005432003	18-057-009-00038-001	104057 ALMENDROS-AVIJOR	S	432	5,40	0,82	0,82	0,82		0,82			0,82	0,82
-895853	18-057-056-01245-001	20000 BARBECHO TRADICIONAL-SIN VARIEDAD	S	434	6,00	0,62	0,62	0,62		0,62			0,62	0,62
-705168	18-057-056-00769-018	20000 BARBECHO TRADICIONAL-SIN VARIEDAD	S	434	5,80	0,03	0,03	0,03		0,03			0,03	0,03
-431101	18-057-056-00769-014	20000 BARBECHO TRADICIONAL-SIN VARIEDAD	S	434	3,80	0,05	0,05	0,05		0,05			0,05	0,05
-19777	18-057-056-00769-012	20000 BARBECHO TRADICIONAL-SIN VARIEDAD	S	434	7,30	0,04	0,04	0,04		0,04			0,04	0,04
-19776	18-057-056-00769-011	20000 BARBECHO TRADICIONAL-SIN VARIEDAD	S	434	6,10	0,03	0,03	0,03						



RECINTOS PROPUESTOS

REF.	REFERENCIA SIGPAC	CULTIVO	DESCRIPCIÓN CULTIVO	S/R	G.PAGO	PEND. MEDIA (%)	SUP. DEC. ADMISIBLE (ha)	SUP. COMPROM. (ha)	SUP. AJUSTADA COMPR.(1) (ha)	SUP. CONV. SIGPAC (ha)	SUP. CERTIF. (ha)	SUP. CAMPO (ha)	SUP. CAMPO DECLARADO (ha)	SUP. DEC. REDUCIDA (ha)	SUP. PROPUESTA (ha)
-19773	18-057-056-00769-008	20000	BARBECHO TRADICIONAL-SIN VARIEDAD	S	434	4,90	0,08	0,08	0,08		0,08			0,08	0,08
-19772	18-057-056-00769-006	20000	BARBECHO TRADICIONAL-SIN VARIEDAD	S	434	4,60	0,12	0,12	0,12		0,12			0,12	0,12
1700000005431915	18-057-056-00769-004	20000	BARBECHO TRADICIONAL-SIN VARIEDAD	R	434	10,10	0,04	0,04	0,04		0,04			0,04	0,04
1700000005431922	18-057-056-00771-002	20000	BARBECHO TRADICIONAL-SIN VARIEDAD	R	434	2,80	0,41	0,41	0,41		0,41	0,41	0,41	0,41	0,41
1700000005431923	18-057-056-01114-002	20000	BARBECHO TRADICIONAL-SIN VARIEDAD	S	434	8,20	0,39	0,39	0,39		0,39			0,39	0,39
1700000005431924	18-057-056-01148-001	20000	BARBECHO TRADICIONAL-SIN VARIEDAD	S	434	6,80	3,51	3,51	3,51		3,51			3,51	3,51
1700000005431925	18-057-056-01149-001	20000	BARBECHO TRADICIONAL-SIN VARIEDAD	S	434	6,10	2,32	2,32	2,32		2,32	2,32	2,32	2,32	2,32
1700000005431926	18-057-056-01150-001	20000	BARBECHO TRADICIONAL-SIN VARIEDAD	S	434	6,50	2,20	2,20	2,20		2,20	2,20	2,20	2,20	2,20
1700000005431927	18-057-056-00769-001	20000	BARBECHO TRADICIONAL-SIN VARIEDAD	R	434	6,30	1,07	1,07	1,07		1,07			1,07	1,07
1700000005431929	18-057-056-01125-001	20000	BARBECHO TRADICIONAL-SIN VARIEDAD	S	434	5,40	0,56	0,56	0,56		0,56			0,56	0,56

INCIDENCIAS

INCIDENCIA DESCRIPCIÓN

- 100400 Recinto con cultivo, variedad, régimen de explotación o uso Siggac no compatible con la operación solicitada (Anexo IV.I Cultivos y variedades elegibles para las Intervenciones. Orden de 28 de marzo de 2023).
Ref:1700000005431961 Recinto:18-057-010-00028-00003 Cultivo:8000 AVENA-SIN VARIEDAD Secano Uso:EP
- 100402 Recinto solicitado no forma parte de ningún organismo de control autorizado para la producción ecológica en Andalucía o fecha de inscripción posterior al plazo establecido (Anexo I. Criterios de Subvencionabilidad. Orden 28 de marzo de 2023).
Ref:1700000005431961 Recinto:18-057-010-00028-00003 Cultivo:8000 AVENA-SIN VARIEDAD Secano
- 100424 Solicita recinto que no está comprometido para la operación.
Ref:1700000005431961 Recinto:18-057-010-00028-00003 Cultivo:8000 AVENA-SIN VARIEDAD Secano

(1) Superficie declarada admisible ajustada con la superficie comprometida.
(2) Factor de penalización valorando el alcance para el tipo de compromiso.

Puede verificar la integridad de una copia de este documento mediante la lectura del código QR adjunto o mediante el acceso a la dirección https://ws050.juntadeandalucia.es/verificarFirma indicando el código de VERIFICACIÓN					
FIRMADO POR	JUAN JOSE SOLER GARCIA		FECHA		03/07/2024
	ROCIO GUIJARRO MILLAN				
VERIFICACIÓN	Pk2jm6MP8Q4FQJJZRRTHBNMQA26B8		PÁGINA		1907/3256



<u>APELLIDOS Y NOMBRE / RAZÓN SOCIAL</u>	<u>NIF</u>	<u>EXPEDIENTE</u>	<u>ANUALIDAD DE PAGO</u>
MARTINEZ SANCHEZ PEDRO ANTONIO	***2596*	1148753	

RESUMEN DE PAGOS

	<u>IMPORTE (Euros)</u>			
	<u>PROPUESTO</u>	<u>FEADER (Eje 2)</u>	<u>MAPA</u>	<u>CAPADR</u>
PROPUESTO	0,00	0,00	0,00	0,00

(1) Superficie declarada admisible ajustada con la superficie comprometida.
(2) Factor de penalización valorando el alcance para el tipo de compromiso.

Puede verificar la integridad de una copia de este documento mediante la lectura del código QR adjunto o mediante el acceso a la dirección https://ws050.juntadeandalucia.es/verificarFirma indicando el código de VERIFICACIÓN				
FIRMADO POR	JUAN JOSE SOLER GARCIA	FECHA	03/07/2024	
	ROCIO GUIJARRO MILLAN			
VERIFICACIÓN	Pk2jm6MP8Q4FQJJZRRTHBNMQA26B8	PÁGINA	1908/3256	




INCIDENCIAS

INCIDENCIA DESCRIPCIÓN

100411	<p>Recinto no admisible por no estar asociado en SIGGAN a una explotación ganadera admisible (Artículo 10 de la Orden de 28 de marzo de 2023).</p> <p>Ref:170000005038356 Recinto:18-057-010-00037-00001 Cultivo:62000 PASTOS PERMANENTES DE 5 O MAS AÑOS-SIN VARIEDAD Secano</p> <p>Ref:170000005038342 Recinto:18-057-010-00038-00001 Cultivo:62000 PASTOS PERMANENTES DE 5 O MAS AÑOS-SIN VARIEDAD Secano</p> <p>Ref:170000005038345 Recinto:18-057-010-00038-00002 Cultivo:62000 PASTOS PERMANENTES DE 5 O MAS AÑOS-SIN VARIEDAD Secano</p> <p>Ref:170000005038351 Recinto:18-057-010-00073-00002 Cultivo:62000 PASTOS PERMANENTES DE 5 O MAS AÑOS-SIN VARIEDAD Secano</p> <p>Ref:170000005038348 Recinto:18-057-010-00085-00001 Cultivo:62000 PASTOS PERMANENTES DE 5 O MAS AÑOS-SIN VARIEDAD Secano</p> <p>Ref:170000005038344 Recinto:18-057-010-00085-00004 Cultivo:62000 PASTOS PERMANENTES DE 5 O MAS AÑOS-SIN VARIEDAD Secano</p> <p>Ref:170000005038357 Recinto:18-057-010-00086-00005 Cultivo:62000 PASTOS PERMANENTES DE 5 O MAS AÑOS-SIN VARIEDAD Secano</p> <p>Ref:170000005038354 Recinto:18-057-010-00086-00006 Cultivo:62000 PASTOS PERMANENTES DE 5 O MAS AÑOS-SIN VARIEDAD Secano</p> <p>Ref:170000005038350 Recinto:18-057-010-00086-00007 Cultivo:62000 PASTOS PERMANENTES DE 5 O MAS AÑOS-SIN VARIEDAD Secano</p> <p>Ref:170000005038359 Recinto:18-057-010-00086-00013 Cultivo:62000 PASTOS PERMANENTES DE 5 O MAS AÑOS-SIN VARIEDAD Secano</p> <p>Ref:170000005038347 Recinto:18-057-010-00088-00001 Cultivo:62000 PASTOS PERMANENTES DE 5 O MAS AÑOS-SIN VARIEDAD Secano</p> <p>Ref:170000005038335 Recinto:18-057-010-00088-00002 Cultivo:62000 PASTOS PERMANENTES DE 5 O MAS AÑOS-SIN VARIEDAD Secano</p> <p>Ref:170000005038331 Recinto:18-057-010-00089-00004 Cultivo:62000 PASTOS PERMANENTES DE 5 O MAS AÑOS-SIN VARIEDAD Secano</p> <p>Ref:170000005038328 Recinto:18-057-010-00090-00007 Cultivo:62000 PASTOS PERMANENTES DE 5 O MAS AÑOS-SIN VARIEDAD Secano</p> <p>Ref:170000005038333 Recinto:18-057-010-00090-00008 Cultivo:62000 PASTOS PERMANENTES DE 5 O MAS AÑOS-SIN VARIEDAD Secano</p> <p>Ref:170000005038329 Recinto:18-057-010-00090-00011 Cultivo:62000 PASTOS PERMANENTES DE 5 O MAS AÑOS-SIN VARIEDAD Secano</p> <p>Ref:170000005038336 Recinto:18-057-010-00090-00012 Cultivo:62000 PASTOS PERMANENTES DE 5 O MAS AÑOS-SIN VARIEDAD Secano</p> <p>Ref:170000005038338 Recinto:18-057-010-00090-00013 Cultivo:62000 PASTOS PERMANENTES DE 5 O MAS AÑOS-SIN VARIEDAD Secano</p> <p>Ref:170000005038355 Recinto:18-057-010-00100-00001 Cultivo:62000 PASTOS PERMANENTES DE 5 O MAS AÑOS-SIN VARIEDAD Secano</p>
100424	<p>Solicita recinto que no está comprometido para la operación.</p> <p>Ref:170000005038356 Recinto:18-057-010-00037-00001 Cultivo:62000 PASTOS PERMANENTES DE 5 O MAS AÑOS-SIN VARIEDAD Secano</p> <p>Ref:170000005038342 Recinto:18-057-010-00038-00001 Cultivo:62000 PASTOS PERMANENTES DE 5 O MAS AÑOS-SIN VARIEDAD Secano</p> <p>Ref:170000005038345 Recinto:18-057-010-00038-00002 Cultivo:62000 PASTOS PERMANENTES DE 5 O MAS AÑOS-SIN VARIEDAD Secano</p> <p>Ref:170000005038351 Recinto:18-057-010-00073-00002 Cultivo:62000 PASTOS PERMANENTES DE 5 O MAS AÑOS-SIN VARIEDAD Secano</p> <p>Ref:170000005038348 Recinto:18-057-010-00085-00001 Cultivo:62000 PASTOS PERMANENTES DE 5 O MAS AÑOS-SIN VARIEDAD Secano</p> <p>Ref:170000005038344 Recinto:18-057-010-00085-00004 Cultivo:62000 PASTOS PERMANENTES DE 5 O MAS AÑOS-SIN VARIEDAD Secano</p> <p>Ref:170000005038357 Recinto:18-057-010-00086-00005 Cultivo:62000 PASTOS PERMANENTES DE 5 O MAS AÑOS-SIN VARIEDAD Secano</p> <p>Ref:170000005038354 Recinto:18-057-010-00086-00006 Cultivo:62000 PASTOS PERMANENTES DE 5 O MAS AÑOS-SIN VARIEDAD Secano</p> <p>Ref:170000005038350 Recinto:18-057-010-00086-00007 Cultivo:62000 PASTOS PERMANENTES DE 5 O MAS AÑOS-SIN VARIEDAD Secano</p> <p>Ref:170000005038359 Recinto:18-057-010-00086-00013 Cultivo:62000 PASTOS PERMANENTES DE 5 O MAS AÑOS-SIN VARIEDAD Secano</p> <p>Ref:170000005038347 Recinto:18-057-010-00088-00001 Cultivo:62000 PASTOS PERMANENTES DE 5 O MAS AÑOS-SIN VARIEDAD Secano</p> <p>Ref:170000005038335 Recinto:18-057-010-00088-00002 Cultivo:62000 PASTOS PERMANENTES DE 5 O MAS AÑOS-SIN VARIEDAD Secano</p> <p>Ref:170000005038331 Recinto:18-057-010-00089-00004 Cultivo:62000 PASTOS PERMANENTES DE 5 O MAS AÑOS-SIN VARIEDAD Secano</p>

(1) Superficie declarada admisible ajustada con la superficie comprometida.
 (2) Factor de penalización valorando el alcance para el tipo de compromiso.

Puede verificar la integridad de una copia de este documento mediante la lectura del código QR adjunto o mediante el acceso a la dirección https://ws050.juntadeandalucia.es/verificarFirma indicando el código de VERIFICACIÓN				
FIRMADO POR	JUAN JOSE SOLER GARCIA	FECHA	03/07/2024	
VERIFICACIÓN	Pk2jm6MP8Q4FQJJZRRTHBNMQA26B8	PÁGINA	1909/3256	



INCIDENCIAS

INCIDENCIA DESCRIPCIÓN

	VARIEDAD Secano Ref:170000005038328 Recinto:18-057-010-00090-00007 Cultivo:62000 PASTOS PERMANENTES DE 5 O MAS AÑOS-SIN VARIEDAD Secano Ref:170000005038333 Recinto:18-057-010-00090-00008 Cultivo:62000 PASTOS PERMANENTES DE 5 O MAS AÑOS-SIN VARIEDAD Secano Ref:170000005038329 Recinto:18-057-010-00090-00011 Cultivo:62000 PASTOS PERMANENTES DE 5 O MAS AÑOS-SIN VARIEDAD Secano Ref:170000005038336 Recinto:18-057-010-00090-00012 Cultivo:62000 PASTOS PERMANENTES DE 5 O MAS AÑOS-SIN VARIEDAD Secano Ref:170000005038338 Recinto:18-057-010-00090-00013 Cultivo:62000 PASTOS PERMANENTES DE 5 O MAS AÑOS-SIN VARIEDAD Secano Ref:170000005038355 Recinto:18-057-010-00100-00001 Cultivo:62000 PASTOS PERMANENTES DE 5 O MAS AÑOS-SIN VARIEDAD Secano
101008	Expediente sin compromisos vigentes. Operación:6503.2

(1) Superficie declarada admisible ajustada con la superficie comprometida.
(2) Factor de penalización valorando el alcance para el tipo de compromiso.

Puede verificar la integridad de una copia de este documento mediante la lectura del código QR adjunto o mediante el acceso a la dirección <https://ws050.juntadeandalucia.es/verificarFirma> indicando el código de VERIFICACIÓN

FIRMADO POR	JUAN JOSE SOLER GARCIA	FECHA	03/07/2024	
	ROCIO GUIJARRO MILLAN			
VERIFICACIÓN	Pk2jm6MP8Q4FQJJZRRTHBNMQA26B8	PÁGINA	1910/3256	



APELLIDOS Y NOMBRE / RAZÓN SOCIAL

MARTINEZ SANCHEZ SERAFIN RAMON

NIF

***7912*

EXPEDIENTE

1121292

ANUALIDAD DE PAGO

1ª

IMPORTE POR ANUALIDAD

	2023	2024	2025	2026	2027
IMPORTE MÁXIMO SUBVENCIONABLE	7.286,04 €	7.286,04 €	7.286,04 €	7.286,04 €	7.286,04 €
IMPORTE MEDIO DE TRANSFERENCIA (€/ha)	225,50 €	225,50 €	225,50 €	225,50 €	225,50 €

RESUMEN DE UNIDADES

Cód	GRUPO DE PAGO	Sup. Dec. Admisible (ha)	Sup. Comprometida (ha)	Sup. ajustada compromiso (I) (ha)	% sobredec.	Sup. Propuesta (ha)	Importe Declarado	Importe Topado	Importe Propuesto	Importe tras sobredec.
429	OLIVAR	5,83		5,83	0,00	5,83	1.445,26	1.445,26	1.445,26	1.445,26
432	FRUTALES SECANO	25,62		25,62	0,00	25,62	5.540,07	5.540,07	5.540,07	5.540,07
433	FRUTALES REGADÍO	0,86		0,86	0,00	0,86	300,71	300,71	300,71	300,71
TOTAL		32,31	32,31	32,31		32,31	7.286,04	7.286,04	7.286,04	7.286,04

APLICACIÓN DE REDUCCIONES Y PENALIZACIONES

GRUPO DE PAGO	Importe Calculado	Importe prereduc.	Criterios de subvencionabilidad y compromisos	Presentación tardía	Omisión declaración	Condicionalidad	IMPORTE (Euros)
							PROPUESTO
FRUTALES REGADÍO	300,71	300,71	0,00	0,00	0,00	0,00	300,71
FRUTALES SECANO	5.540,07	5.540,07	0,00	0,00	0,00	0,00	5.540,07
OLIVAR	1.445,26	1.445,26	0,00	0,00	0,00	0,00	1.445,26
TOTAL	7.286,04	7.286,04					7.286,04

RESUMEN DE PAGOS

PROPUESTO	IMPORTE (Euros)		
	FEADER (Eje 2)	MAPA	CAPADR
PROPUESTO	7.286,04	6.193,13	714,76
			378,15

RECINTOS PROPUESTOS

REF.	REFERENCIA SIGPAC	CULTIVO	DESCRIPCIÓN CULTIVO	S/R G.PAGO	PEND. MEDIA (%)	SUP. DEC. ADMISIBLE (ha)	SUP. COMPROM. (ha)	SUP. AJUSTADA COMPR. (I) (ha)	SUP. CONV. SIGPAC (ha)	SUP. CERTIF. (ha)	SUP. CAMPO (ha)	SUP. CAMPO DETER. CULT. DECLARADO (ha)	SUP. DEC. REDUCIDA (ha)	SUP. PROPUESTA (ha)
-931803	18-040-028-00993-006	101010	OLIVAR-PICUAL	S 429	8,20	0,23	0,23	0,23	0,23	0,23	0,23	0,23	0,23	0,23
1700000004883316	18-024-025-00456-001	101010	OLIVAR-PICUAL	R 429	3,30	1,46	1,46	1,46	1,46	1,46	1,46	1,46	1,46	1,46
1700000004883317	18-024-037-00047-027	101010	OLIVAR-PICUAL	S 429	6,20	0,04	0,04	0,04	0,04	0,04	0,04	0,04	0,04	0,04
1700000004883319	18-024-025-00461-001	101010	OLIVAR-PICUAL	R 429	3,30	0,17	0,17	0,17	0,17	0,17	0,17	0,17	0,17	0,17
1700000004883320	18-024-037-00047-030	101010	OLIVAR-PICUAL	S 429	5,70	0,06	0,06	0,06	0,06	0,06	0,06	0,06	0,06	0,06
1700000004883321	18-040-021-00130-001	101010	OLIVAR-PICUAL	R 429	6,10	0,47	0,47	0,47	0,47	0,47	0,47	0,47	0,47	0,47
1700000004883322	18-024-037-00047-028	101010	OLIVAR-PICUAL	S 429	5,40	0,05	0,05	0,05	0,05	0,05	0,05	0,05	0,05	0,05
1700000004883323	18-024-025-00457-001	101010	OLIVAR-PICUAL	R 429	3,10	0,97	0,97	0,97	0,97	0,97	0,97	0,97	0,97	0,97
1700000004883324	18-024-037-00047-041	101010	OLIVAR-PICUAL	S 429	5,80	0,04	0,04	0,04	0,04	0,04	0,04	0,04	0,04	0,04
1700000004883325	18-024-037-00047-048	101010	OLIVAR-PICUAL	S 429	8,30	0,01	0,01	0,01	0,01	0,01	0,01	0,01	0,01	0,01
1700000004883326	18-024-037-00047-039	101010	OLIVAR-PICUAL	S 429	5,20	0,02	0,02	0,02	0,02	0,02	0,02	0,02	0,02	0,02
1700000004883327	18-024-037-00047-032	101010	OLIVAR-PICUAL	S 429	3,60	0,10	0,10	0,10	0,10	0,10	0,10	0,10	0,10	0,10
1700000004883328	18-024-037-00047-033	101010	OLIVAR-PICUAL	S 429	4,10	0,22	0,22	0,22	0,22	0,22	0,22	0,22	0,22	0,22
1700000004883329	18-024-037-00047-034	101010	OLIVAR-PICUAL	R 429	5,40	0,99	0,99	0,99	0,99	0,99	0,99	0,99	0,99	0,99
1700000004883330	18-024-037-00047-035	101010	OLIVAR-PICUAL	S 429	5,50	0,07	0,07	0,07	0,07	0,07	0,07	0,07	0,07	0,07
1700000004883331	18-024-037-00047-052	101010	OLIVAR-PICUAL	S 429	7,20	0,08	0,08	0,08	0,08	0,08	0,08	0,08	0,08	0,08
1700000004883332	18-040-021-00164-001	101010	OLIVAR-PICUAL	R 429	8,60	0,71	0,71	0,71	0,71	0,71	0,71	0,71	0,71	0,71
1700000004883333	18-024-037-00047-050	101010	OLIVAR-PICUAL	S 429	6,60	0,03	0,03	0,03	0,03	0,03	0,03	0,03	0,03	0,03
1700000004883334	18-024-037-00047-031	101010	OLIVAR-PICUAL	S 429	6,60	0,10	0,10	0,10	0,10	0,10	0,10	0,10	0,10	0,10
1700000004883338	18-024-037-00047-051	101010	OLIVAR-PICUAL	S 429	8,50	0,01	0,01	0,01	0,01	0,01	0,01	0,01	0,01	0,01
-931801	18-040-028-00993-003	104020	ALMENDROS-GUARA	S 432	2,80	0,02	0,02	0,02	0,02	0,02	0,02	0,02	0,02	0,02
-931800	18-040-028-00993-002	104020	ALMENDROS-GUARA	S 432	3,20	0,20	0,20	0,20	0,20	0,20	0,20	0,20	0,20	0,20
1700000004883339	18-024-037-00056-002	104007	ALMENDROS-COMUNA	S 432	7,50	2,70	2,70	2,70	2,70	2,70	2,70	2,70	2,70	2,70
1700000004883340	18-024-037-00084-001	104020	ALMENDROS-GUARA	S 432	5,40	2,76	2,76	2,76	2,76	2,76	2,76	2,76	2,76	2,76
1700000004883341	18-024-037-00047-015	104007	ALMENDROS-COMUNA	S 432	4,90	1,51	1,51	1,51	1,51	1,51	1,51	1,51	1,51	1,51
1700000004883343	18-024-037-00047-008	104007	ALMENDROS-COMUNA	S 432	4,20	8,61	8,61	8,61	8,61	8,61	8,61	8,61	8,61	8,61
1700000004883344	18-040-028-00792-001	104020	ALMENDROS-GUARA	S 432	4,60	4,60	4,60	4,60	4,60	4,60	4,60	4,60	4,60	4,60
1700000004883345	18-024-037-00056-001	104007	ALMENDROS-COMUNA	S 432	5,10	1,27	1,27	1,27	1,27	1,27	1,27	1,27	1,27	1,27
1700000004883346	18-024-037-00048-001	104007	ALMENDROS-COMUNA	S 432	4,70	3,95	3,95	3,95	3,95	3,95	3,95	3,95	3,95	3,95
-931802	18-040-028-00993-005	104020	ALMENDROS-GUARA	R 433	3,20	0,83	0,83	0,83	0,83	0,83	0,83	0,83	0,83	0,83
-931798	18-040-028-00992-001	104020	ALMENDROS-GUARA	R 433	2,80	0,03	0,03	0,03	0,03	0,03	0,03	0,03	0,03	0,03

(1) Superficie declarada admisible ajustada con la superficie comprometida.
(2) Factor de penalización valorando el alcance para el tipo de compromiso.

Puede verificar la integridad de una copia de este documento mediante la lectura del código QR adjunto o mediante el acceso a la dirección <https://ws050.juntadeandalucia.es/verificarFirma> indicando el código de VERIFICACIÓN

FIRMADO POR	JUAN JOSE SOLER GARCIA	FECHA	03/07/2024
	ROCIO GUIJARRO MILLAN		
VERIFICACIÓN	Pk2jm6MP8Q4FQJJZRRTHBNMQA26B8	PÁGINA	1911/3256





(1) Superficie declarada admisible ajustada con la superficie comprometida.
(2) Factor de penalización valorando el alcance para el tipo de compromiso.

Puede verificar la integridad de una copia de este documento mediante la lectura del código QR adjunto o mediante el acceso a la dirección <https://ws050.juntadeandalucia.es/verificarFirma> indicando el código de VERIFICACIÓN

FIRMADO POR	JUAN JOSE SOLER GARCIA	FECHA	03/07/2024	
	ROCIO GUIJARRO MILLAN			
VERIFICACIÓN	Pk2jm6MP8Q4FQJJZRRTHBNMQA26B8	PÁGINA	1912/3256	



APELLIDOS Y NOMBRE / RAZÓN SOCIAL

MARTINEZ SANTAOLALLA FERNANDEZ JOSEFA

NIF

***4081*

EXPEDIENTE

1012756

ANUALIDAD DE PAGO

1ª

IMPORTE POR ANUALIDAD

	2023	2024	2025	2026	2027
IMPORTE MÁXIMO SUBVENCIONABLE	3.615,53 €	3.615,53 €	3.615,53 €	3.615,53 €	3.615,53 €
IMPORTE MEDIO DE TRANSFERENCIA (€/ha)	216,24 €	216,24 €	216,24 €	216,24 €	216,24 €

RESUMEN DE UNIDADES

Cód	GRUPO DE PAGO	Sup. Dec. Admisible (ha)	Sup. Comprometida (ha)	Sup. ajustada compromiso (1) (ha)	% sobredec.	Sup. Propuesta (ha)	Importe Declarado	Importe Topado	Importe Propuesto	Importe tras sobredec.
432	FRUTALES SECANO	16,72		16,72	0,00	16,72	3.615,53	3.615,53	3.615,53	3.615,53
TOTAL		16,72	16,72	16,72		16,72	3.615,53	3.615,53	3.615,53	3.615,53

APLICACIÓN DE REDUCCIONES Y PENALIZACIONES

GRUPO DE PAGO	Importe Calculado	Importe prereduc.	Criterios de subvencionabilidad y compromisos	Presentación tardía	Omisión declaración	Condicionalidad	IMPORTE (Euros) PROPUESTO
FRUTALES SECANO	3.615,53	3.615,53	0,00	0,00	0,00	0,00	3.615,53
TOTAL	3.615,53	3.615,53					3.615,53

RESUMEN DE PAGOS

	IMPORTE (Euros)			
	PROPUESTO	FEADER (Eje 2)	MAPA	CAPADR
PROPUESTO	3.615,53	3.073,20	354,68	187,65

RECINTOS PROPUESTOS

REF.	REFERENCIA SIGPAC	CULTIVO DESCRIPCIÓN CULTIVO	S/R	G.PAGO	PEND. MEDIA (%)	SUP. DEC. ADMISIBLE (ha)	SUP. COMPROM. (ha)	SUP. AJUSTADA COMPROM. (1) (ha)	SUP. CONV. SIGPAC (ha)	SUP. CERTIE (ha)	SUP. CAMPO (ha)	SUP. CAMPO DETER. CULT. DECLARADO (ha)	SUP. DEC. REDUCIDA (ha)	SUP. PROPUESTA (ha)
1700000003484107	04-083-001-00013-004	104020 ALMENDROS-GUARA	S	432	16,90	2,79	2,79	2,79		2,79			2,79	2,79
1700000003484108	18-057-039-00181-012	104020 ALMENDROS-GUARA	S	432	8,90	7,48	7,48	7,48		7,48			7,48	7,48
1700000003484109	18-057-043-00311-004	104020 ALMENDROS-GUARA	S	432	15,10	6,45	6,45	6,45		6,45			6,45	6,45

(1) Superficie declarada admisible ajustada con la superficie comprometida.
 (2) Factor de penalización valorando el alcance para el tipo de compromiso.

Puede verificar la integridad de una copia de este documento mediante la lectura del código QR adjunto o mediante el acceso a la dirección <https://ws050.juntadeandalucia.es/verificarFirma> indicando el código de VERIFICACIÓN

FIRMADO POR	JUAN JOSE SOLER GARCIA	FECHA	03/07/2024	
	ROCIO GUIJARRO MILLAN			
VERIFICACIÓN	Pk2jm6MP8Q4FQJJZRRTHBNMQA26B8	PÁGINA	1913/3256	



APELLIDOS Y NOMBRE / RAZÓN SOCIAL

MARTINEZ SANTAOLALLA JOSE

NIF
***0495*

EXPEDIENTE
1012842

ANUALIDAD DE PAGO

1ª

IMPORTE POR ANUALIDAD

	2023	2024	2025	2026	2027
IMPORTE MÁXIMO SUBVENCIONABLE	2.778,68 €	2.778,68 €	2.778,68 €	2.778,68 €	2.778,68 €
IMPORTE MEDIO DE TRANSFERENCIA (€/ha)	216,24 €	216,24 €	216,24 €	216,24 €	216,24 €

RESUMEN DE UNIDADES

Cód	GRUPO DE PAGO	Sup. Dec. Admisible (ha)	Sup. Comprometida (ha)	Sup. ajustada compromiso (1) (ha)	% sobredec.	Sup. Propuesta (ha)	Importe Declarado	Importe Topado	Importe Propuesto	Importe tras sobredec.
432	FRUTALES SECANO	12,85		12,85	0,00	12,85	2.778,68	2.778,68	2.778,68	2.778,68
TOTAL		12,85	12,85	12,85		12,85	2.778,68	2.778,68	2.778,68	2.778,68

APLICACIÓN DE REDUCCIONES Y PENALIZACIONES

GRUPO DE PAGO	Importe Calculado	Importe prereduc.	Criterios de subvencionabilidad y compromisos	Presentación tardía	Omisión declaración	Condicionalidad	IMPORTE (Euros) PROPUESTO
FRUTALES SECANO	2.778,68	2.778,68	0,00	0,00	0,00	0,00	2.778,68
TOTAL	2.778,68	2.778,68					2.778,68

RESUMEN DE PAGOS

	IMPORTE (Euros)			
	PROPUESTO	FEADER (Eje 2)	MAPA	CAPADR
PROPUESTO	2.778,68	2.361,88	272,59	144,21

RECINTOS PROPUESTOS

REF.	REFERENCIA SIGPAC	CULTIVO	DESCRIPCIÓN CULTIVO	S/R	G.PAGO	PEND. MEDIA (%)	SUP. DEC. ADMISIBLE (ha)	SUP. COMPROM. (ha)	SUP. AJUSTADA COMPR.(1) (ha)	SUP. CONV. SIGPAC (ha)	SUP. CERTIE. (ha)	SUP. CAMPO (ha)	SUP. CAMPO DETER. CULT. DECLARADO (ha)	SUP. DEC. REDUCIDA (ha)	SUP. PROPUESTA (ha)
-433477	18-057-040-00264-009	104020	ALMENDROS-GUARA	S	432	5,50	1,97	1,97	1,97		1,97			1,97	1,97
1700000005832844	18-057-039-00181-012	104020	ALMENDROS-GUARA	S	432	8,90	7,87	7,87	7,87		7,87			7,87	7,87
1700000005832846	18-057-040-00264-006	104003	ALMENDROS-ANTOÑETA	S	432	5,40	3,01	3,01	3,01		3,01			3,01	3,01

(1) Superficie declarada admisible ajustada con la superficie comprometida.
(2) Factor de penalización valorando el alcance para el tipo de compromiso.

Puede verificar la integridad de una copia de este documento mediante la lectura del código QR adjunto o mediante el acceso a la dirección <https://ws050.juntadeandalucia.es/verificarFirma> indicando el código de VERIFICACIÓN

FIRMADO POR	JUAN JOSE SOLER GARCIA	FECHA	03/07/2024	
	ROCIO GUIJARRO MILLAN			
VERIFICACIÓN	Pk2jm6MP8Q4FQJJZRRTHBNMQA26B8	PÁGINA	1914/3256	



APELLIDOS Y NOMBRE / RAZÓN SOCIAL **NIF** **EXPEDIENTE** **ANUALIDAD DE PAGO**
 MARTINEZ SERRAL EMILIO JOSE ****1641* 1249002 1ª

IMPORTE POR ANUALIDAD

	2023	2024	2025	2026	2027
IMPORTE MÁXIMO SUBVENCIONABLE	428,16 €	428,16 €	428,16 €	428,16 €	428,16 €
IMPORTE MEDIO DE TRANSFERENCIA (€/ha)	216,24 €	216,24 €	216,24 €	216,24 €	216,24 €

RESUMEN DE UNIDADES

Cód	GRUPO DE PAGO	Sup. Dec. Admisible (ha)	Sup. Comprometida (ha)	Sup. ajustada compromiso (1) (ha)	% sobredec.	Sup. Propuesta (ha)	Importe Declarado	Importe Topado	Importe Propuesto	Importe tras sobredec.
432	FRUTALES SECANO	1,98		1,98	0,00	1,98	428,16	428,16	428,16	428,16
TOTAL		1,98	1,98	1,98		1,98	428,16	428,16	428,16	428,16

APLICACIÓN DE REDUCCIONES Y PENALIZACIONES

GRUPO DE PAGO	Importe Calculado	Importe prereduc.	Criterios de subvencionabilidad y compromisos	Presentación tardía	Omisión declaración	Condicionalidad	IMPORTE (Euros) PROPUESTO
FRUTALES SECANO	428,16	428,16	0,00	0,00	0,00	0,00	428,16
TOTAL	428,16	428,16					428,16

RESUMEN DE PAGOS

	IMPORTE (Euros)		
	PROPUESTO	FEADER (Eje 2)	MAPA
PROPUESTO	428,16	363,94	42,00
			CAPADR 22,22

RECINTOS PROPUESTOS

REF.	REFERENCIA SIGPAC	CULTIVO	DESCRIPCIÓN CULTIVO	S/R	G.PAGO	PEND. MEDIA (%)	SUP. DEC. ADMISIBLE (ha)	SUP. COMPROM. (ha)	SUP. AJUSTADA COMPR.(1) (ha)	SUP. CONV. SIGPAC (ha)	SUP. CERTIE. (ha)	SUP. CAMPO (ha)	SUP. CAMPO DETER. CULT. DECLARADO (ha)	SUP. DEC. REDUCIDA (ha)	SUP. PROPUESTA (ha)
-1628891	18-149-022-00131-004	104020	ALMENDROS-GUARA	S	432	3,40	0,08	0,08	0,08		0,08			0,08	0,08
1700000005834040	18-149-022-00132-001	104020	ALMENDROS-GUARA	S	432	2,80	0,15	0,15	0,15		0,15			0,15	0,15
1700000005834041	18-149-022-00131-004	104020	ALMENDROS-GUARA	S	432	3,40	1,75	1,75	1,75		1,75			1,75	1,75

(1) Superficie declarada admisible ajustada con la superficie comprometida.
 (2) Factor de penalización valorando el alcance para el tipo de compromiso.

Puede verificar la integridad de una copia de este documento mediante la lectura del código QR adjunto o mediante el acceso a la dirección <https://ws050.juntadeandalucia.es/verificarFirma> indicando el código de VERIFICACIÓN

FIRMADO POR	JUAN JOSE SOLER GARCIA	FECHA	03/07/2024	
	ROCIO GUIJARRO MILLAN			
VERIFICACIÓN	Pk2jm6MP8Q4FQJJZRRTHBNMQA26B8	PÁGINA	1915/3256	



APELLIDOS Y NOMBRE / RAZÓN SOCIAL
MARTINEZ SIMON MANUEL ANGEL

NIF
****4750*

EXPEDIENTE
1105246

ANUALIDAD DE PAGO
1ª

IMPORTES POR ANUALIDAD

	2023	2024	2025	2026	2027
IMPORTE MÁXIMO SUBVENCIONABLE	8.372,58 €	8.372,58 €	8.372,58 €	8.372,58 €	8.372,58 €
IMPORTE MEDIO DE TRANSFERENCIA (€/ha)	205,66 €	205,66 €	205,66 €	205,66 €	205,66 €

RESUMEN DE UNIDADES

Cód	GRUPO DE PAGO	Sup. Dec. Admisible (ha)	Sup. Comprometida (ha)	Sup. ajustada compromiso (1) (ha)	% sobredec.	Sup. Propuesta (ha)	Importe Declarado	Importe Topado	Importe Propuesto	Importe tras sobredec.
426	HERBÁCEOS	9,25		9,24	0,00	9,24	1.396,81	1.396,81	1.396,81	1.396,81
429	OLIVAR	5,46		5,46	0,00	5,46	1.353,53	1.353,53	1.353,53	1.353,53
432	FRUTALES SECANO	26,29		26,00	0,00	26,00	5.622,24	5.622,24	5.622,24	5.622,24
434	HERBÁCEOS NO ELEGIBLES	0,01		0,01	0,00	0,01	0,00	0,00	0,00	0,00
TOTAL		41,01	40,71	40,71		40,71	8.372,58	8.372,58	8.372,58	8.372,58

APLICACION DE REDUCCIONES Y PENALIZACIONES

GRUPO DE PAGO	Importe Calculado	Importe prereduc.	Criterios de subvencionabilidad y compromisos	Presentación tardía	Omisión declaración	Condicionalidad	IMPORTE (Euros) PROPUESTO
FRUTALES SECANO	5.622,24	5.622,24	0,00	0,00	0,00	0,00	5.622,24
HERBÁCEOS	1.396,81	1.396,81	0,00	0,00	0,00	0,00	1.396,81
HERBÁCEOS NO ELEGIBLES	0,00	0,00	0,00	0,00	0,00	0,00	0,00
OLIVAR	1.353,53	1.353,53	0,00	0,00	0,00	0,00	1.353,53
TOTAL	8.372,58	8.372,58					8.372,58

RESUMEN DE PAGOS

PROPUESTO	PROPUESTO	FEADER (Eje 2)	MAPA	CAPADR
	8.372,58	7.116,69	821,35	434,54

RECINTOS PROPUESTOS

REF.	REFERENCIA SIGPAC	CULTIVO DESCRIPCIÓN CULTIVO	S/R G.PAGO	PEND. MEDIA (%)	SUP. DEC. ADMISIBLE (ha)	SUP. COMPROM. (ha)	SUP. AJUSTADA COMPR. (ha)	SUP. CONV. SIGPAC (ha)	SUP. CERTIF. (ha)	SUP. CAMPO (ha)	SUP. CAMPO DETER. CULT. DECLARADO (ha)	SUP. DEC. REDUCIDA (ha)	SUP. PROPUESTA (ha)
170000005409756	18-057-008-00166-001	5000 CEBADA-SIN VARIEDAD	S 426	5,70	5,47	5,47	5,47	5,47	5,47	5,47	5,47	5,47	5,47
170000005409760	18-057-002-00109-004	5000 CEBADA-SIN VARIEDAD	S 426	5,90	1,04	1,04	1,04	1,04	1,04	1,04	1,04	1,04	1,04
170000005409761	18-057-002-00109-001	5000 CEBADA-SIN VARIEDAD	S 426	8,20	1,78	1,78	1,78	1,78	1,78	1,78	1,78	1,78	1,78
170000005409763	18-057-002-00155-002	5000 CEBADA-SIN VARIEDAD	S 426	7,50	0,64	0,63	0,63	0,63	0,63	0,63	0,63	0,63	0,63
170000005409767	18-057-002-00109-010	5000 CEBADA-SIN VARIEDAD	S 426	5,90	0,22	0,22	0,22	0,22	0,22	0,22	0,22	0,22	0,22
170000005409768	18-057-002-00109-008	5000 CEBADA-SIN VARIEDAD	S 426	5,80	0,10	0,10	0,10	0,10	0,10	0,10	0,10	0,10	0,10
170000005409752	18-057-002-00104-001	101010 OLIVAR-PICUAL	R 429	4,60	2,90	2,90	2,90	2,90	2,90	2,90	2,90	2,90	2,90
170000005409753	18-057-002-00105-001	101010 OLIVAR-PICUAL	R 429	5,40	0,63	0,63	0,63	0,63	0,63	0,63	0,63	0,63	0,63
170000005409754	18-057-002-00104-004	101010 OLIVAR-PICUAL	R 429	5,10	1,56	1,56	1,56	1,56	1,56	1,56	1,56	1,56	1,56
170000005409757	18-057-002-00101-003	101010 OLIVAR-PICUAL	S 429	9,90	0,37	0,37	0,37	0,37	0,37	0,37	0,37	0,37	0,37
4655195	18-057-002-00088-007	104020 ALMENDROS-GUARA	S 432	7,80	0,23	0,23	0,23	0,23	0,23	0,23	0,23	0,23	0,23
170000005409762	18-057-002-00371-005	104020 ALMENDROS-GUARA	S 432	6,80	1,45	1,33	1,33	1,33	1,33	1,33	1,33	1,33	1,33
170000005409764	18-057-008-00172-001	104020 ALMENDROS-GUARA	S 432	1,70	0,50	0,50	0,50	0,50	0,50	0,50	0,50	0,50	0,50
170000005409765	18-057-008-00159-002	104020 ALMENDROS-GUARA	S 432	3,30	0,31	0,31	0,31	0,31	0,31	0,31	0,31	0,31	0,31
170000005409769	18-057-002-00109-006	104010 ALMENDROS-DESMAYO ROJO	S 432	11,30	0,73	0,73	0,73	0,73	0,73	0,73	0,73	0,73	0,73
170000005409770	18-057-002-00109-005	104010 ALMENDROS-DESMAYO ROJO	S 432	14,10	0,11	0,11	0,11	0,11	0,11	0,11	0,11	0,11	0,11
170000005409771	18-057-008-00184-001	104020 ALMENDROS-GUARA	S 432	4,90	2,06	2,06	2,06	2,06	2,06	2,06	2,06	2,06	2,06
170000005409772	18-057-008-00167-001	104018 ALMENDROS-GARRIGUES	S 432	5,90	5,72	5,72	5,72	5,72	5,72	5,72	5,72	5,72	5,72
170000005409773	18-057-002-00101-002	104020 ALMENDROS-GUARA	S 432	7,60	2,76	2,66	2,66	2,66	2,66	2,66	2,66	2,66	2,66
170000005409774	18-057-033-00017-002	104010 ALMENDROS-DESMAYO ROJO	S 432	22,60	3,62	3,55	3,55	3,55	3,55	3,55	3,55	3,55	3,55
170000005409775	18-057-033-00046-003	104010 ALMENDROS-DESMAYO ROJO	S 432	14,40	0,91	0,91	0,91	0,91	0,91	0,91	0,91	0,91	0,91
170000005409776	18-057-033-00047-001	104010 ALMENDROS-DESMAYO ROJO	S 432	10,80	0,73	0,73	0,73	0,73	0,73	0,73	0,73	0,73	0,73
170000005409777	18-057-033-00050-001	104010 ALMENDROS-DESMAYO ROJO	S 432	14,30	1,97	1,97	1,97	1,97	1,97	1,97	1,97	1,97	1,97
170000005409778	18-057-002-00106-001	104020 ALMENDROS-GUARA	S 432	7,70	1,01	1,01	1,01	1,01	1,01	1,01	1,01	1,01	1,01
170000005409779	18-057-002-00107-001	104020 ALMENDROS-GUARA	S 432	4,70	0,82	0,82	0,82	0,82	0,82	0,82	0,82	0,82	0,82
170000005409780	18-057-034-00328-001	104010 ALMENDROS-DESMAYO ROJO	S 432	14,40	3,36	3,36	3,36	3,36	3,36	3,36	3,36	3,36	3,36
-947569	18-057-002-00109-012	20000 BARBECHO TRADICIONAL-SIN VARIEDAD	S 434	7,30	0,01	0,01	0,01	0,01	0,01	0,01	0,01	0,01	0,01

(1) Superficie declarada admisible ajustada con la superficie comprometida.
(2) Factor de penalización valorando el alcance para el tipo de compromiso.

Puede verificar la integridad de una copia de este documento mediante la lectura del código QR adjunto o mediante el acceso a la dirección <https://ws050.juntadeandalucia.es/verificarFirma> indicando el código de VERIFICACIÓN

FIRMADO POR	JUAN JOSE SOLER GARCIA	FECHA	03/07/2024	
	ROCIO GUIJARRO MILLAN			
VERIFICACIÓN	Pk2jm6MP8Q4FQJJZRRTHBNMQA26B8	PÁGINA	1916/3256	



APELLIDOS Y NOMBRE / RAZÓN SOCIAL

MARTINEZ SORIA AMADEO

NIF
***2661*

EXPEDIENTE
1148540

ANUALIDAD DE PAGO
1ª

IMPORTE POR ANUALIDAD

	2023	2024	2025	2026	2027
IMPORTE MÁXIMO SUBVENCIONABLE	1.824,67 €	1.824,67 €	1.824,67 €	1.824,67 €	1.824,67 €
IMPORTE MEDIO DE TRANSFERENCIA (€/ha)	237,28 €	237,28 €	237,28 €	237,28 €	237,28 €

RESUMEN DE UNIDADES

Cód	GRUPO DE PAGO	Sup. Dec. Admisible (ha)	Sup. Comprometida (ha)	Sup. ajustada compromiso (I) (ha)	% sobredec.	Sup. Propuesta (ha)	Importe Declarado	Importe Topado	Importe Propuesto	Importe tras sobredec.
429	OLIVAR	5,11		5,11	0,00	5,11	1.266,77	1.266,77	1.266,77	1.266,77
432	FRUTALES SECANO	2,58		2,58	0,00	2,58	557,90	557,90	557,90	557,90
TOTAL		7,69	7,69	7,69		7,69	1.824,67	1.824,67	1.824,67	1.824,67

APLICACIÓN DE REDUCCIONES Y PENALIZACIONES

GRUPO DE PAGO	Importe Calculado	Importe prereduc.	Criterios de subvencionabilidad y compromisos	Presentación tardía	Omisión declaración	Condicionalidad	IMPORTE (Euros)	
							PROPUESTO	MAPA
FRUTALES SECANO	557,90	557,90	0,00	0,00	1,00	0,00	552,32	
OLIVAR	1.266,77	1.266,77	0,00	0,00	1,00	0,00	1.254,10	
TOTAL	1.824,67	1.824,67					1.806,42	

RESUMEN DE PAGOS

PROPUESTO	IMPORTE (Euros)		
	PROPUESTO	FEADER (Eje 2)	MAPA
PROPUESTO	1.806,42	1.535,46	177,21
			CAPADR 93,75

RECINTOS PROPUESTOS

REF.	REFERENCIA SIGPAC	CULTIVO DESCRIPCIÓN CULTIVO	S/R G.PAGO	PEND. MEDIA (%)	SUP. DEC. ADMISIBLE (ha)	SUP. COMPROM. (ha)	SUP. AJUSTADA COMPR.(I) (ha)	SUP. CONV. SIGPAC (ha)	SUP. CERTIF. (ha)	SUP. CAMPO (ha)	SUP. CAMPO DETER. CULT. DECLARADO (ha)	SUP. DEC. REDUCIDA (ha)	SUP. PROPUESTA (ha)
-1582810	18-080-004-00008-012	101010 OLIVAR-PICUAL	S 429	10,10	0,74	0,74	0,74		0,74			0,74	0,74
-460172	18-080-004-00009-039	101010 OLIVAR-PICUAL	S 429	8,30	0,03	0,03	0,03		0,03			0,03	0,03
-40148	18-080-004-00008-012	101010 OLIVAR-PICUAL	S 429	10,10	0,96	0,96	0,96		0,96			0,96	0,96
1700000005618272	18-080-004-00009-012	101010 OLIVAR-PICUAL	R 429	10,30	1,53	1,53	1,53		1,53			1,53	1,53
1700000005618275	18-080-004-00009-014	101010 OLIVAR-PICUAL	R 429	10,80	0,47	0,47	0,47		0,47			0,47	0,47
1700000005618276	18-080-004-00009-013	101010 OLIVAR-PICUAL	R 429	8,50	0,57	0,57	0,57		0,57			0,57	0,57
1700000005618280	18-080-004-00007-002	101010 OLIVAR-PICUAL	S 429	8,00	0,81	0,81	0,81		0,81			0,81	0,81
1700000005618281	18-080-004-00008-001	104057 ALMENDROS-AVIJOR	S 432	8,50	2,02	2,02	2,02		2,02			2,02	2,02
1700000005618282	18-080-004-00008-010	104057 ALMENDROS-AVIJOR	S 432	6,30	0,56	0,56	0,56		0,56			0,56	0,56

INCIDENCIAS

INCIDENCIA DESCRIPCIÓN

256 Solicitud con recintos no declarados en campaña actual con una reducción por omisión de superficie superior al 3%
CÓDIGO PARA EL PORCENTAJE DE REDUCCIÓN POR OMISIÓN QUE CORRESPONDE A LA SOLICITUD:1

(1) Superficie declarada admisible ajustada con la superficie comprometida.
(2) Factor de penalización valorando el alcance para el tipo de compromiso.

Puede verificar la integridad de una copia de este documento mediante la lectura del código QR adjunto o mediante el acceso a la dirección https://ws050.juntadeandalucia.es/verificarFirma indicando el código de VERIFICACIÓN				
FIRMADO POR	JUAN JOSE SOLER GARCIA	FECHA	03/07/2024	
	ROCIO GUIJARRO MILLAN			
VERIFICACIÓN	Pk2jm6MP8Q4FQJJZRRTHBNMQA26B8	PÁGINA	1917/3256	



APELLIDOS Y NOMBRE / RAZÓN SOCIAL

MARTINEZ TAMAYO JOSE ANTONIO

NIF

****8049*

EXPEDIENTE

1029629

ANUALIDAD DE PAGO

1ª

IMPORTE POR ANUALIDAD

	2023	2024	2025	2026	2027
IMPORTE MÁXIMO SUBVENCIONABLE	8.649,60 €	8.649,60 €	8.649,60 €	8.649,60 €	8.649,60 €
IMPORTE MEDIO DE TRANSFERENCIA (€/ha)	216,24 €	216,24 €	216,24 €	216,24 €	216,24 €

RESUMEN DE UNIDADES

Cód	GRUPO DE PAGO	Sup. Dec. Admisible (ha)	Sup. Comprometida (ha)	Sup. ajustada compromiso (1) (ha)	% sobredec.	Sup. Propuesta (ha)	Importe Declarado	Importe Topado	Importe Propuesto	Importe tras sobredec.
432	FRUTALES SECANO	97,14		40,00	0,00	40,00	8.649,60	8.649,60	8.649,60	8.649,60
TOTAL		97,14	40,00	40,00		40,00	8.649,60	8.649,60	8.649,60	8.649,60

APLICACIÓN DE REDUCCIONES Y PENALIZACIONES

GRUPO DE PAGO	Importe Calculado	Importe prerreduc.	Criterios de subvencionabilidad y compromisos	Presentación tardía	Omisión declaración	Condicionalidad	IMPORTE (Euros) PROPUESTO
FRUTALES SECANO	8.649,60	8.649,60	0,00	0,00	0,00	0,00	8.649,60
TOTAL	8.649,60	8.649,60					8.649,60

RESUMEN DE PAGOS

	IMPORTE (Euros)			
	PROPUESTO	FEADER (Eje 2)	MAPA	CAPADR
PROPUESTO	8.649,60	7.352,16	848,53	448,91

RECINTOS PROPUESTOS

REF.	REFERENCIA SIGPAC	CULTIVO DESCRIPCIÓN CULTIVO	S/R	G.PAGO	PEND. MEDIA (€2)	SUP. DEC. ADMISIBLE (ha)	SUP. COMPROM. (ha)	SUP. AJUSTADA COMPROM. (1) (ha)	SUP. CONV. SIGPAC (ha)	SUP. CERTIE (ha)	SUP. CAMPO (ha)	SUP. CAMPO DETER. CULT. DECLARADO (ha)	SUP. DEC. REDUCIDA (ha)	SUP. PROPUESTA (ha)
170000004993723	18-057-041-00115-003	104010	S	432	6,60	12,87	12,87	12,87		12,87			12,87	12,87
170000004993724	18-057-041-00114-005	104010	S	432	8,50	22,61	22,61	22,61		22,61			22,61	22,61
170000004993725	18-057-039-00029-001	104008	S	432	6,50	0,83	0,83	0,83		0,83			0,83	0,83
170000004993726	18-057-039-00031-001	104010	S	432	7,80	6,23	6,23	6,23		6,23			6,23	6,23
170000004993727	18-057-037-00441-002	104008	S	432	6,50	2,59	2,59	2,59		2,59			2,59	2,59
170000004993728	18-057-030-00026-003	104020	S	432	6,40	12,19	12,19	12,19		12,19			12,19	12,19
170000004993729	18-057-030-00026-001	104020	S	432	8,00	4,77	4,77	4,77		4,77			4,77	4,77
170000004993730	18-057-026-00075-002	104022	S	432	12,30	2,04	2,03	2,03		2,03			2,03	2,03
170000004993731	18-057-037-00515-002	104008	S	432	9,10	1,29	1,29	1,29		1,29			1,29	1,29
170000004993732	18-057-037-00466-003	104008	S	432	5,30	2,59	2,59	2,59		2,59			2,59	2,59
170000004993733	18-057-037-00463-001	104008	S	432	7,70	4,51	4,51	4,51		4,51			4,51	4,51
170000004993734	18-057-026-00064-001	104010	S	432	8,60	0,15	0,15	0,15		0,15			0,15	0,15
170000004993735	18-057-026-00066-002	104022	S	432	11,40	2,62	2,62	2,62		2,62			2,62	2,62
170000004993736	18-057-026-00061-001	104022	S	432	12,30	0,43	0,43	0,43		0,43			0,43	0,43
170000004993737	18-057-026-00063-001	104022	S	432	12,50	1,41	1,41	1,41		1,41			1,41	1,41
170000004993738	18-057-026-00070-003	104022	S	432	13,10	1,19	1,19	1,19		1,19			1,19	1,19
170000004993739	18-057-026-00073-003	104010	S	432	8,00	0,80	0,80	0,80		0,80			0,80	0,80
170000004993740	18-057-026-00067-002	104022	S	432	13,40	0,19	0,19	0,19		0,19			0,19	0,19
170000004993741	18-057-026-00070-002	104022	S	432	7,20	0,21	0,21	0,21		0,21			0,21	0,21
170000004993742	18-057-026-00001-009	104043	S	432	7,00	0,08	0,08	0,08		0,08			0,08	0,08
170000004993743	18-057-026-00001-011	104043	S	432	13,10	1,00	1,00	1,00		1,00			1,00	1,00
170000004993744	18-057-026-00001-004	104010	S	432	7,10	6,73	6,66	6,66		6,66			6,66	6,66
170000004993745	18-057-026-00004-001	104022	S	432	9,60	1,66	1,66	1,66		1,66			1,66	1,66
170000004993746	18-057-026-00059-001	104022	S	432	10,20	0,18	0,16	0,16		0,16			0,16	0,16
170000004993747	18-057-026-00001-013	104020	S	432	7,70	5,14	5,14	5,14		5,14			5,14	5,14
170000004993748	18-057-026-00002-002	104010	S	432	13,60	2,83	2,83	2,83		2,83			2,83	2,83

(1) Superficie declarada admisible ajustada con la superficie comprometida.
(2) Factor de penalización valorando el alcance para el tipo de compromiso.

Puede verificar la integridad de una copia de este documento mediante la lectura del código QR adjunto o mediante el acceso a la dirección <https://ws050.juntadeandalucia.es/verificarFirma> indicando el código de VERIFICACIÓN

FIRMADO POR	JUAN JOSE SOLER GARCIA	FECHA	03/07/2024	
	ROCIO GUIJARRO MILLAN			
VERIFICACIÓN	Pk2jm6MP8Q4FQJJZRRTHBNMQA26B8	PÁGINA	1918/3256	



APELLIDOS Y NOMBRE / RAZÓN SOCIAL
MARTINEZ TORREGROSA LUIS

NIF
***3279*

EXPEDIENTE
1190145

ANUALIDAD DE PAGO
1ª

IMPORTE POR ANUALIDAD

	2023	2024	2025	2026	2027
IMPORTE MÁXIMO SUBVENCIONABLE	977,40 €	977,40 €	977,40 €	977,40 €	977,40 €
IMPORTE MEDIO DE TRANSFERENCIA (€/ha)	216,24 €	216,24 €	216,24 €	216,24 €	216,24 €

RESUMEN DE UNIDADES

Cód	GRUPO DE PAGO	Sup. Dec. Admisible (ha)	Sup. Comprometida (ha)	Sup. ajustada compromiso (I) (ha)	% sobredec.	Sup. Propuesta (ha)	Importe Declarado	Importe Topado	Importe Propuesto	Importe tras sobredec.
432	FRUTALES SECANO	4,52		4,52	0,00	4,52	977,40	977,40	977,40	977,40
TOTAL		4,52	4,52	4,52		4,52	977,40	977,40	977,40	977,40

APLICACIÓN DE REDUCCIONES Y PENALIZACIONES

GRUPO DE PAGO	Importe Calculado	Importe prereduc.	Criterios de subvencionabilidad y compromisos	Presentación tardía	Omisión declaración	Condicionalidad	IMPORTE (Euros) PROPUESTO
FRUTALES SECANO	977,40	977,40	0,00	0,00	0,00	0,00	977,40
TOTAL	977,40	977,40					977,40

RESUMEN DE PAGOS

	IMPORTE (Euros)			
	PROPUESTO	FEADER (Eje 2)	MAPA	CAPADR
PROPUESTO	977,40	830,79	95,88	50,73

RECINTOS PROPUESTOS

REF.	REFERENCIA SIGPAC	CULTIVO	DESCRIPCIÓN CULTIVO	S/R	G.PAGO	PEND. MEDIA (%)	SUP. DEC. ADMISIBLE (ha)	SUP. COMPROM. (ha)	SUP. AJUSTADA COMPROM. (I) (ha)	SUP. CONV. SIGPAC (ha)	SUP. CERTIE (ha)	SUP. CAMPO (ha)	SUP. CAMPO DETER. CULT. DECLARADO (ha)	SUP. DEC. REDUCIDA (ha)	SUP. PROPUESTA (ha)
1700000006153473	18-199-006-00013-001	104020	ALMENDROS-GUARA	S	432	6,00	1,14	1,14	1,14		1,14			1,14	1,14
1700000006153474	18-199-001-00452-003	104022	ALMENDROS-LARGUETA	S	432	15,40	3,38	3,38	3,38		3,38			3,38	3,38

INCIDENCIAS

INCIDENCIA DESCRIPCIÓN

100421 Recinto declarado por error para una operación de la 6503, que se ha corregido de oficio marcando la operación correcta, de acuerdo con la fecha de inscripción del recinto en la producción ecológica.
 Ref:1700000006153474 Recinto:18-199-001-00452-00003 Cultivo:104022 ALMENDROS-LARGUETA Secano
 Ref:1700000006153473 Recinto:18-199-006-00013-00001 Cultivo:104020 ALMENDROS-GUARA Secano

(1) Superficie declarada admisible ajustada con la superficie comprometida.
 (2) Factor de penalización valorando el alcance para el tipo de compromiso.

Puede verificar la integridad de una copia de este documento mediante la lectura del código QR adjunto o mediante el acceso a la dirección <https://ws050.juntadeandalucia.es/verificarFirma> indicando el código de VERIFICACIÓN

FIRMADO POR	JUAN JOSE SOLER GARCIA	FECHA	03/07/2024	
	ROCIO GUIJARRO MILLAN			
VERIFICACIÓN	Pk2jm6MP8Q4FQJJZRRTHBNMQA26B8	PÁGINA	1919/3256	



APELLIDOS Y NOMBRE / RAZÓN SOCIAL

MARTINEZ TORRES ANA

NIF

****2382*

EXPEDIENTE

1037881

ANUALIDAD DE PAGO

1ª

IMPORTE POR ANUALIDAD

	2023	2024	2025	2026	2027
IMPORTE MÁXIMO SUBVENCIONABLE	8.649,60 €	8.649,60 €	8.649,60 €	8.649,60 €	8.649,60 €
IMPORTE MEDIO DE TRANSFERENCIA (€/ha)	216,24 €	216,24 €	216,24 €	216,24 €	216,24 €

RESUMEN DE UNIDADES

Cód	GRUPO DE PAGO	Sup. Dec. Admisible (ha)	Sup. Comprometida (ha)	Sup. ajustada compromiso (1) (ha)	% sobredec.	Sup. Propuesta (ha)	Importe Declarado	Importe Topado	Importe Propuesto	Importe tras sobredec.
432	FRUTALES SECANO	93,80		40,00	0,00	40,00	8.649,60	8.649,60	8.649,60	8.649,60
TOTAL		93,80	40,00	40,00		40,00	8.649,60	8.649,60	8.649,60	8.649,60

APLICACIÓN DE REDUCCIONES Y PENALIZACIONES

GRUPO DE PAGO	Importe Calculado	Importe prerreduc.	Criterios de subvencionabilidad y compromisos	Presentación tardía	Omisión declaración	Condicionality	IMPORTE (Euros) PROPUESTO
FRUTALES SECANO	8.649,60	8.649,60	0,00	0,00	0,00	0,00	8.649,60
TOTAL	8.649,60	8.649,60					8.649,60

RESUMEN DE PAGOS

	IMPORTE (Euros)			
	PROPUESTO	FEADER (Eje 2)	MAPA	CAPADR
PROPUESTO	8.649,60	7.352,16	848,53	448,91

RECINTOS PROPUESTOS

REF.	REFERENCIA SIGPAC	CULTIVO DESCRIPCIÓN CULTIVO	S/R	G.PAGO	PEND. MEDIA (€2)	SUP. DEC. ADMISIBLE (ha)	SUP. COMPROM. (ha)	SUP. AJUSTADA COMPROM. (1) (ha)	SUP. CONV. SIGPAC (ha)	SUP. CERTIE (ha)	SUP. CAMPO (ha)	SUP. CAMPO DETER. CULT. DECLARADO (ha)	SUP. DEC. REDUCIDA (ha)	SUP. PROPUESTA (ha)
170000006282216	18-057-021-00342-002	104057	S	432	4,60	9,23	9,23	9,23		9,23			9,23	9,23
170000006282217	18-057-021-00430-001	104057	S	432	7,90	8,40	8,40	8,40		8,40			8,40	8,40
170000006282224	18-057-010-00058-002	104020	S	432	15,60	3,87	3,87	3,87		3,87			3,87	3,87
170000006282225	18-057-014-00100-002	104057	S	432	11,70	2,41	2,41	2,41		2,41			2,41	2,41
170000006282226	18-057-014-00571-001	104057	S	432	3,80	2,73	2,73	2,73		2,73			2,73	2,73
170000006282227	18-057-034-00115-001	104020	S	432	10,10	0,82	0,82	0,82		0,82			0,82	0,82
170000006282228	18-057-021-00420-002	104020	S	432	9,10	1,90	1,90	1,90		1,90			1,90	1,90
170000006282229	18-057-034-00264-002	104020	S	432	14,20	4,45	4,45	4,45		4,45			4,45	4,45
170000006282230	18-057-034-00168-003	104020	S	432	10,70	0,74	0,74	0,74		0,74			0,74	0,74
170000006282231	18-057-035-00010-004	104020	S	432	11,70	1,37	1,37	1,37		1,37			1,37	1,37
170000006282232	18-057-035-00010-003	104020	S	432	9,70	0,29	0,29	0,29		0,29			0,29	0,29
170000006282233	18-057-035-00027-004	104020	S	432	13,90	1,00	1,00	1,00		1,00			1,00	1,00
170000006282234	18-057-035-00069-003	104020	S	432	13,70	0,30	0,30	0,30		0,30			0,30	0,30
170000006282235	18-057-035-00010-005	104020	S	432	12,20	0,75	0,75	0,75		0,75			0,75	0,75
170000006282236	18-057-035-00027-005	104020	S	432	8,50	1,55	1,55	1,55		1,55			1,55	1,55
170000006282237	18-057-035-00096-004	104020	S	432	15,40	0,43	0,43	0,43		0,43			0,43	0,43
170000006282238	18-057-035-00093-003	104020	S	432	12,40	2,17	2,17	2,17		2,17			2,17	2,17
170000006282239	18-084-005-00539-001	104020	S	432	5,30	26,01	26,01	26,01		26,01			26,01	26,01
170000006282240	18-084-005-00546-001	104020	S	432	4,10	0,66	0,66	0,66		0,66			0,66	0,66
170000006282241	18-084-005-09023-002	104020	S	432	4,40	0,03	0,03	0,03		0,03			0,03	0,03
170000006282242	18-057-010-00083-002	104020	S	432	8,10	7,03	7,03	7,03		7,03			7,03	7,03
170000006282243	18-057-012-00017-003	104020	S	432	6,00	5,04	5,04	5,04		5,04			5,04	5,04
170000006282244	18-057-014-00100-001	104057	S	432	5,80	0,29	0,29	0,29		0,29			0,29	0,29
170000006282245	18-057-010-00058-003	104020	S	432	8,80	0,37	0,37	0,37		0,37			0,37	0,37
170000006282246	18-084-005-00549-001	104020	S	432	4,90	3,18	3,18	3,18		3,18			3,18	3,18
170000006282248	18-057-014-00750-002	104020	S	432	17,50	2,19	2,19	2,19		2,19			2,19	2,19
170000006282249	18-057-021-00198-002	104020	S	432	5,00	1,70	1,70	1,70		1,70			1,70	1,70
170000006282250	18-057-021-00202-001	104020	S	432	6,70	1,20	1,20	1,20		1,20			1,20	1,20
170000006282251	18-057-021-00355-003	104020	S	432	12,60	0,54	0,54	0,54		0,54			0,54	0,54
170000006282252	18-057-021-00356-004	104020	S	432	8,90	1,21	1,21	1,21		1,21			1,21	1,21
170000006282253	18-057-021-00363-001	104020	S	432	9,00	1,23	1,23	1,23		1,23			1,23	1,23
170000006282254	18-057-021-00364-001	104020	S	432	15,70	0,71	0,71	0,71		0,71			0,71	0,71

(1) Superficie declarada admisible ajustada con la superficie comprometida.
(2) Factor de penalización valorando el alcance para el tipo de compromiso.

Puede verificar la integridad de una copia de este documento mediante la lectura del código QR adjunto o mediante el acceso a la dirección <https://ws050.juntadeandalucia.es/verificarFirma> indicando el código de VERIFICACIÓN

FIRMADO POR	JUAN JOSE SOLER GARCIA	FECHA	03/07/2024	
	ROCIO GUIJARRO MILLAN			
VERIFICACIÓN	Pk2jm6MP8Q4FQJJZRRTHBNBMA26B8	PÁGINA	1920/3256	



INCIDENCIAS

INCIDENCIA DESCRIPCIÓN

242	Recinto pendiente de acreditación de titularidad. Ref:170000006282247 Recinto:18-084-005-00550-00002 Cultivo:104020 ALMENDROS-GUARA Secano Ref:170000006282221 Recinto:18-084-005-00550-00004 Cultivo:104020 ALMENDROS-GUARA Secano Ref:170000006282222 Recinto:18-084-005-00550-00005 Cultivo:104020 ALMENDROS-GUARA Secano
100424	Solicita recinto que no está comprometido para la operación. Ref:170000006282247 Recinto:18-084-005-00550-00002 Cultivo:104020 ALMENDROS-GUARA Secano Ref:170000006282221 Recinto:18-084-005-00550-00004 Cultivo:104020 ALMENDROS-GUARA Secano Ref:170000006282222 Recinto:18-084-005-00550-00005 Cultivo:104020 ALMENDROS-GUARA Secano

(1) Superficie declarada admisible ajustada con la superficie comprometida.
(2) Factor de penalización valorando el alcance para el tipo de compromiso.

Puede verificar la integridad de una copia de este documento mediante la lectura del código QR adjunto o mediante el acceso a la dirección <https://ws050.juntadeandalucia.es/verificarFirma> indicando el código de VERIFICACIÓN

FIRMADO POR	JUAN JOSE SOLER GARCIA	FECHA	03/07/2024	
	ROCIO GUIJARRO MILLAN			
VERIFICACIÓN	Pk2jm6MP8Q4FQJJZRRTHBNBMA26B8	PÁGINA	1921/3256	



APELLIDOS Y NOMBRE / RAZÓN SOCIAL

MARTINEZ TORRES ANTONIO

NIF

***9249*

EXPEDIENTE

1094890

ANUALIDAD DE PAGO

1ª

IMPORTE POR ANUALIDAD

	2023	2024	2025	2026	2027
IMPORTE MÁXIMO SUBVENCIONABLE	8.649,60 €	8.649,60 €	8.649,60 €	8.649,60 €	8.649,60 €
IMPORTE MEDIO DE TRANSFERENCIA (€/ha)	216,24 €	216,24 €	216,24 €	216,24 €	216,24 €

RESUMEN DE UNIDADES

Cód	GRUPO DE PAGO	Sup. Dec. Admisible (ha)	Sup. Comprometida (ha)	Sup. ajustada compromiso (I) (ha)	% sobredec.	Sup. Propuesta (ha)	Importe Declarado	Importe Topado	Importe Propuesto	Importe tras sobredec.
432	FRUTALES SECANO	50,72		40,00	0,00	40,00	8.649,60	8.649,60	8.649,60	8.649,60
TOTAL		50,72	40,00	40,00		40,00	8.649,60	8.649,60	8.649,60	8.649,60

APLICACIÓN DE REDUCCIONES Y PENALIZACIONES

GRUPO DE PAGO	Importe Calculado	Importe prerreduc.	Criterios de subvencionabilidad y compromisos	Presentación tardía	Omisión declaración	Condicionalidad	IMPORTE (Euros) PROPUESTO
FRUTALES SECANO	8.649,60	8.649,60	0,00	0,00	0,00	0,00	8.649,60
TOTAL	8.649,60	8.649,60					8.649,60

RESUMEN DE PAGOS

	IMPORTE (Euros)			
	PROPUESTO	FEADER (Eje 2)	MAPA	CAPADR
PROPUESTO	8.649,60	7.352,16	848,53	448,91

RECINTOS PROPUESTOS

REF.	REFERENCIA SIGPAC	CULTIVO	DESCRIPCIÓN CULTIVO	S/R	G.PAGO	PEND. MEDIA (%)	SUP. DEC. ADMISIBLE (ha)	SUP. COMPROM. (ha)	SUP. AJUSTADA COMPROM. (I) (ha)	SUP. CONV. SIGPAC (ha)	SUP. CERTIE. (ha)	SUP. CAMPO (ha)	SUP. CAMPO DETECTADO (ha)	SUP. DEC. REDUCIDA (ha)	SUP. PROPUESTA (ha)
-1512486	18-057-014-00417-001	104020	ALMENDROS-GUARA	S	432	8,10	4,70	4,70	4,70		4,70			4,70	4,70
-1512391	18-057-014-00440-004	104020	ALMENDROS-GUARA	S	432	12,40	0,51	0,51	0,51		0,51			0,51	0,51
1700000004867722	18-057-014-00417-001	104020	ALMENDROS-GUARA	S	432	8,10	2,29	2,29	2,29		2,29			2,29	2,29
1700000004867723	18-057-021-00316-001	104020	ALMENDROS-GUARA	S	432	7,50	5,76	5,76	5,76		5,76			5,76	5,76
1700000004867724	18-057-021-00317-001	104020	ALMENDROS-GUARA	S	432	3,10	1,26	1,26	1,26		1,26			1,26	1,26
1700000004867725	18-057-021-00317-002	104020	ALMENDROS-GUARA	S	432	6,80	0,34	0,34	0,34		0,34			0,34	0,34
1700000004867726	18-057-060-00046-001	104020	ALMENDROS-GUARA	S	432	5,90	1,62	1,62	1,62		1,62			1,62	1,62
1700000004867727	18-057-014-00419-001	104020	ALMENDROS-GUARA	S	432	6,30	1,54	1,54	1,54		1,54			1,54	1,54
1700000004867728	18-057-014-00440-004	104020	ALMENDROS-GUARA	S	432	12,40	18,14	18,14	18,14		18,14			18,14	18,14
1700000004867729	18-057-014-00473-001	104020	ALMENDROS-GUARA	S	432	9,60	3,85	3,85	3,85		3,85			3,85	3,85
1700000004867730	18-057-014-00474-004	104020	ALMENDROS-GUARA	S	432	12,70	1,65	1,65	1,65		1,65			1,65	1,65
1700000004867731	18-057-900-09601-029	104020	ALMENDROS-GUARA	S	432	2,70	0,16	0,16	0,16		0,16			0,16	0,16
1700000004867732	18-057-014-00589-001	104020	ALMENDROS-GUARA	S	432	7,90	0,52	0,52	0,52		0,52			0,52	0,52
1700000004867733	18-057-014-00662-001	104020	ALMENDROS-GUARA	S	432	12,20	0,42	0,42	0,42		0,42			0,42	0,42
1700000004867734	18-057-014-00822-001	104020	ALMENDROS-GUARA	S	432	9,90	7,96	7,96	7,96		7,96			7,96	7,96

(1) Superficie declarada admisible ajustada con la superficie comprometida.
(2) Factor de penalización valorando el alcance para el tipo de compromiso.

Puede verificar la integridad de una copia de este documento mediante la lectura del código QR adjunto o mediante el acceso a la dirección <https://ws050.juntadeandalucia.es/verificarFirma> indicando el código de VERIFICACIÓN

FIRMADO POR	JUAN JOSE SOLER GARCIA	FECHA	03/07/2024	
	ROCIO GUIJARRO MILLAN			
VERIFICACIÓN	Pk2jm6MP8Q4FQJJZRRTHBNMQA26B8	PÁGINA	1922/3256	



APELLIDOS Y NOMBRE / RAZÓN SOCIAL MARTINEZ TORRES FRANCISCO PEDRO
NIF ****9316*
EXPEDIENTE 1273410
ANUALIDAD DE PAGO 1ª

IMPORTE POR ANUALIDAD

	2023	2024	2025	2026	2027
IMPORTE MÁXIMO SUBVENCIONABLE	9.916,00 €	9.916,00 €	9.916,00 €	9.916,00 €	9.916,00 €
IMPORTE MEDIO DE TRANSFERENCIA (€/ha)	247,90 €	247,90 €	247,90 €	247,90 €	247,90 €

RESUMEN DE UNIDADES

Cód	GRUPO DE PAGO	Sup. Dec. Admisible (ha)	Sup. Comprometida (ha)	Sup. ajustada compromiso (I) (ha)	% sobredec.	Sup. Propuesta (ha)	Importe Declarado	Importe Topado	Importe Propuesto	Importe tras sobredec.
429	OLIVAR	42,81		40,00	0,00	40,00	9.916,00	9.916,00	9.916,00	9.916,00
TOTAL		42,81	40,00	40,00		40,00	9.916,00	9.916,00	9.916,00	9.916,00

APLICACIÓN DE REDUCCIONES Y PENALIZACIONES

GRUPO DE PAGO	Importe Calculado	Importe prereduc.	Criterios de subvencionabilidad y compromisos	Presentación tardía	Omisión declaración	Condicionalidad	IMPORTE (Euros) PROPUESTO
OLIVAR	9.916,00	9.916,00	0,00	0,00	1,00	0,00	9.816,84
TOTAL	9.916,00	9.916,00					9.816,84

RESUMEN DE PAGOS

	IMPORTE (Euros)			
	PROPUESTO	FEADER (Eje 2)	MAPA	CAPADR
PROPUESTO	9.816,84	8.344,31	963,03	509,50

RECINTOS PROPUESTOS

REF.	REFERENCIA SIGPAC	CULTIVO	DESCRIPCIÓN CULTIVO	S/R	G.PAGO	PEND. MEDIA (%)	SUP. DEC. ADMISIBLE (ha)	SUP. COMPROM. (ha)	SUP. AJUSTADA COMPR.(I) (ha)	SUP. CONV. SIGPAC (ha)	SUP. CERTIE. (ha)	SUP. CAMPO (ha)	SUP. CAMPO DETER. CULT. DECLARADO (ha)	SUP. DEC. REDUCIDA (ha)	SUP. PROPUESTA (ha)
1700000007178409	18-054-009-00399-005	101010	OLIVAR-PICUAL	S	429	8,10	0,19	0,19	0,19		0,19			0,19	0,19
1700000007178410	18-054-009-00399-001	101010	OLIVAR-PICUAL	S	429	8,30	5,33	5,33	5,33		5,33			5,33	5,33
1700000007178415	18-054-008-00040-001	101010	OLIVAR-PICUAL	S	429	9,20	0,50	0,50	0,50		0,50			0,50	0,50
1700000007178422	18-054-008-00038-004	101010	OLIVAR-PICUAL	S	429	12,10	36,79	36,78	36,78		36,78			36,78	36,78

INCIDENCIAS

INCIDENCIA DESCRIPCIÓN

256 Solicitud con recintos no declarados en campaña actual con una reducción por omisión de superficie superior al 3%
 CÓDIGO PARA EL PORCENTAJE DE REDUCCIÓN POR OMISIÓN QUE CORRESPONDE A LA SOLICITUD:1

(1) Superficie declarada admisible ajustada con la superficie comprometida.
 (2) Factor de penalización valorando el alcance para el tipo de compromiso.

Puede verificar la integridad de una copia de este documento mediante la lectura del código QR adjunto o mediante el acceso a la dirección <https://ws050.juntadeandalucia.es/verificarFirma> indicando el código de VERIFICACIÓN

FIRMADO POR	JUAN JOSE SOLER GARCIA	FECHA	03/07/2024	
	ROCIO GUIJARRO MILLAN			
VERIFICACIÓN	Pk2jm6MP8Q4FQJJZRRRTHBNMQA26B8	PÁGINA	1923/3256	



APELLIDOS Y NOMBRE / RAZÓN SOCIAL

MARTINEZ TORRES MARIA LUZ

NIF

****3773*

EXPEDIENTE

1116347

ANUALIDAD DE PAGO

1ª

IMPORTE POR ANUALIDAD

	2023	2024	2025	2026	2027
IMPORTE MÁXIMO SUBVENCIONABLE	8.649,60 €	8.649,60 €	8.649,60 €	8.649,60 €	8.649,60 €
IMPORTE MEDIO DE TRANSFERENCIA (€/ha)	216,24 €	216,24 €	216,24 €	216,24 €	216,24 €

RESUMEN DE UNIDADES

Cód	GRUPO DE PAGO	Sup. Dec. Admisible (ha)	Sup. Comprometida (ha)	Sup. ajustada compromiso (I) (ha)	% sobredec.	Sup. Propuesta (ha)	Importe Declarado	Importe Topado	Importe Propuesto	Importe tras sobredec.
432	FRUTALES SECANO	48,88		40,00	0,00	40,00	8.649,60	8.649,60	8.649,60	8.649,60
TOTAL		48,88	40,00	40,00		40,00	8.649,60	8.649,60	8.649,60	8.649,60

APLICACIÓN DE REDUCCIONES Y PENALIZACIONES

GRUPO DE PAGO	Importe Calculado	Importe prerreduc.	Criterios de subvencionabilidad y compromisos	Presentación tardía	Omisión declaración	Condicionalidad	IMPORTE (Euros) PROPUESTO
FRUTALES SECANO	8.649,60	8.649,60	0,00	0,00	0,00	0,00	8.649,60
TOTAL	8.649,60	8.649,60					8.649,60

RESUMEN DE PAGOS

	IMPORTE (Euros)			
	PROPUESTO	FEADER (Eje 2)	MAPA	CAPADR
PROPUESTO	8.649,60	7.352,16	848,53	448,91

RECINTOS PROPUESTOS

REF.	REFERENCIA SIGPAC	CULTIVO DESCRIPCIÓN CULTIVO	S/R	G.PAGO	PEND. MEDIA (%)	SUP. DEC. ADMISIBLE (ha)	SUP. COMPROM. (ha)	SUP. AJUSTADA COMPROM. (I) (ha)	SUP. CONV. SIGPAC (ha)	SUP. CERTIE (ha)	SUP. CAMPO (ha)	SUP. CAMPO DETER. CULT. DECLARADO (ha)	SUP. DEC. REDUCIDA (ha)	SUP. PROPUESTA (ha)
170000004727643	04-070-002-00050-001	104020 ALMENDROS-GUARA	S	432	14,10	1,79	1,79	1,79		1,82			1,79	1,79
1700000004727644	18-057-014-00106-001	104020 ALMENDROS-GUARA	S	432	3,40	2,92	2,92	2,92		2,92			2,92	2,92
1700000004727646	18-057-014-00127-005	104020 ALMENDROS-GUARA	S	432	12,50	3,96	3,96	3,96		3,96			3,96	3,96
1700000004727647	18-057-013-00112-001	104020 ALMENDROS-GUARA	S	432	4,00	23,73	23,73	23,73		23,73			23,73	23,73
1700000004727648	18-057-013-00054-001	104020 ALMENDROS-GUARA	S	432	6,80	0,83	0,83	0,83		0,83			0,83	0,83
1700000004727649	04-070-009-00105-001	104020 ALMENDROS-GUARA	S	432	17,30	4,49	4,49	4,49		4,49			4,49	4,49
1700000004727650	04-070-009-00127-001	104020 ALMENDROS-GUARA	S	432	19,50	2,05	2,05	2,05		2,05			2,05	2,05
1700000004727651	18-057-012-00057-001	104020 ALMENDROS-GUARA	S	432	6,10	1,43	1,43	1,43		1,43			1,43	1,43
1700000004727652	18-057-013-00029-003	104020 ALMENDROS-GUARA	S	432	6,00	5,57	5,57	5,57		5,57			5,57	5,57
1700000004727654	18-057-013-00029-004	104020 ALMENDROS-GUARA	S	432	5,40	2,11	2,11	2,11		2,11			2,11	2,11

(1) Superficie declarada admisible ajustada con la superficie comprometida.
(2) Factor de penalización valorando el alcance para el tipo de compromiso.

Puede verificar la integridad de una copia de este documento mediante la lectura del código QR adjunto o mediante el acceso a la dirección <https://ws050.juntadeandalucia.es/verificarFirma> indicando el código de VERIFICACIÓN

FIRMADO POR	JUAN JOSE SOLER GARCIA	FECHA	03/07/2024	
	ROCIO GUIJARRO MILLAN			
VERIFICACIÓN	Pk2jm6MP8Q4FQJJZRRTHBNMQA26B8	PÁGINA	1924/3256	



APELLIDOS Y NOMBRE / RAZÓN SOCIAL
MARTINEZ TRISTANTE FRANCISCO JOSE

NIF
****5476*

EXPEDIENTE
1140343

ANUALIDAD DE PAGO
1ª

IMPORTE POR ANUALIDAD

	2023	2024	2025	2026	2027
IMPORTE MÁXIMO SUBVENCIONABLE	2.725,60 €	2.725,60 €	2.725,60 €	2.725,60 €	2.725,60 €
IMPORTE MEDIO DE TRANSFERENCIA (€/ha)	113,80 €	113,80 €	113,80 €	113,80 €	113,80 €

RESUMEN DE UNIDADES

Cód	GRUPO DE PAGO	Sup. Dec. Admisible (ha)	Sup. Comprometida (ha)	Sup. ajustada compromiso (I) (ha)	% sobredec.	Sup. Propuesta (ha)	Importe Declarado	Importe Topado	Importe Propuesto	Importe tras sobredec.
426	HERBÁCEOS	18,03		18,03	0,00	18,03	2.725,60	2.725,60	2.725,60	2.725,60
434	HERBÁCEOS NO ELEGIBLES	5,92		5,92	0,00	5,92	0,00	0,00	0,00	0,00
TOTAL		23,95	23,95	23,95		23,95	2.725,60	2.725,60	2.725,60	2.725,60

APLICACIÓN DE REDUCCIONES Y PENALIZACIONES

GRUPO DE PAGO	Importe Calculado	Importe prereduc.	Criterios de subvencionabilidad y compromisos	Presentación tardía	Omisión declaración	Condicionabilidad	IMPORTE (Euros) PROPUESTO
HERBÁCEOS	2.725,60	2.725,60	0,00	0,00	0,00	0,00	2.725,60
HERBÁCEOS NO ELEGIBLES	0,00	0,00	0,00	0,00	0,00	0,00	0,00
TOTAL	2.725,60	2.725,60					2.725,60

RESUMEN DE PAGOS

	IMPORTE (Euros)			
	PROPUESTO	FEADER (Eje 2)	MAPA	CAPADR
PROPUESTO	2.725,60	2.316,76	267,38	141,46

RECINTOS PROPUESTOS

REF.	REFERENCIA SIGPAC	CULTIVO DESCRIPCIÓN CULTIVO	S/R G.PAGO	PEND. MEDIA (%)	SUP. DEC. ADMISIBLE (ha)	SUP. COMPROM. (ha)	SUP. AJUSTADA COMPR.(I) (ha)	SUP. CONV. SIGPAC (ha)	SUP. CERTIF. (ha)	SUP. CAMPO (ha)	SUP. CAMPO DETER. CULT. DECLARADO (ha)	SUP. DEC. REDUCIDA (ha)	SUP. PROPUESTA (ha)
4127019	18-167-012-00069-001	8000 AVENA-SIN VARIEDAD	S 426	4,00	5,94	5,94	5,94	5,94	5,94	5,94	5,94	5,94	5,94
4127033	18-167-009-00070-001	52006 VEZA-ADONIS	S 426	2,10	3,26	3,26	3,26	3,26	3,26	3,26	3,26	3,26	3,26
4127036	18-167-009-00099-001	8000 AVENA-SIN VARIEDAD	S 426	1,30	2,13	2,13	2,13	2,13	2,13	2,13	2,13	2,13	2,13
1700000005525771	18-167-026-00175-002	5000 CEBADA-SIN VARIEDAD	S 426	4,30	2,77	2,77	2,77	2,77	2,77	2,77	2,77	2,77	2,77
1700000005525772	18-167-017-00177-001	8000 AVENA-SIN VARIEDAD	S 426	1,70	0,13	0,13	0,13	0,13	0,13	0,13	0,13	0,13	0,13
1700000005525773	18-167-017-00183-001	8000 AVENA-SIN VARIEDAD	S 426	4,90	1,77	1,77	1,77	1,77	1,77	1,77	1,77	1,77	1,77
1700000005525774	18-167-017-00200-001	8000 AVENA-SIN VARIEDAD	S 426	1,80	2,03	2,03	2,03	2,03	2,03	2,03	2,03	2,03	2,03
1700000005525770	18-167-014-00008-001	20000 BARBECHO TRADICIONAL-SIN VARIEDAD	S 434	3,80	5,92	5,92	5,92	5,92	5,92	5,92	5,92	5,92	5,92

(1) Superficie declarada admisible ajustada con la superficie comprometida.
(2) Factor de penalización valorando el alcance para el tipo de compromiso.

Puede verificar la integridad de una copia de este documento mediante la lectura del código QR adjunto o mediante el acceso a la dirección <https://ws050.juntadeandalucia.es/verificarFirma> indicando el código de VERIFICACIÓN

FIRMADO POR	JUAN JOSE SOLER GARCIA	FECHA	03/07/2024	
	ROCIO GUIJARRO MILLAN			
VERIFICACIÓN	Pk2jm6MP8Q4FQJJZRRTHBNMQA26B8	PÁGINA	1925/3256	



APELLIDOS Y NOMBRE / RAZÓN SOCIAL

MARTINEZ VALDIVIESO ANTONIO

NIF
****1005*

EXPEDIENTE
1095721

ANUALIDAD DE PAGO

1ª

IMPORTE POR ANUALIDAD

	2023	2024	2025	2026	2027
IMPORTE MÁXIMO SUBVENCIONABLE	2.101,85 €	2.101,85 €	2.101,85 €	2.101,85 €	2.101,85 €
IMPORTE MEDIO DE TRANSFERENCIA (€/ha)	216,24 €	216,24 €	216,24 €	216,24 €	216,24 €

RESUMEN DE UNIDADES

Cód	GRUPO DE PAGO	Sup. Dec. Admisible (ha)	Sup. Comprometida (ha)	Sup. ajustada compromiso (1) (ha)	% sobredec.	Sup. Propuesta (ha)	Importe Declarado	Importe Topado	Importe Propuesto	Importe tras sobredec.
432	FRUTALES SECANO	9,72		9,72	0,00	9,72	2.101,85	2.101,85	2.101,85	2.101,85
TOTAL		9,72	9,72	9,72		9,72	2.101,85	2.101,85	2.101,85	2.101,85

APLICACIÓN DE REDUCCIONES Y PENALIZACIONES

GRUPO DE PAGO	Importe Calculado	Importe prereduc.	Criterios de subvencionabilidad y compromisos	Presentación tardía	Omisión declaración	Condicionalidad	IMPORTE (Euros) PROPUESTO
FRUTALES SECANO	2.101,85	2.101,85	0,00	0,00	0,00	0,00	2.101,85
TOTAL	2.101,85	2.101,85					2.101,85

RESUMEN DE PAGOS

	IMPORTE (Euros)			
	PROPUESTO	FEADER (Eje 2)	MAPA	CAPADR
PROPUESTO	2.101,85	1.786,57	206,19	109,09

RECINTOS PROPUESTOS

REF.	REFERENCIA SIGPAC	CULTIVO	DESCRIPCIÓN CULTIVO	S/R	G.PAGO	PEND. MEDIA (%)	SUP. DEC. ADMISIBLE (ha)	SUP. COMPROM. (ha)	SUP. AJUSTADA COMPROM. (1) (ha)	SUP. CONV. SIGPAC (ha)	SUP. CERTIE (ha)	SUP. CAMPO (ha)	SUP. CAMPO DETER. CULT. DECLARADO (ha)	SUP. DEC. REDUCIDA (ha)	SUP. PROPUESTA (ha)
170000005959430	18-057-040-00270-003	104042	ALMENDROS-TUONO	S	432	7,80	9,72	9,72	9,72		9,72			9,72	9,72

(1) Superficie declarada admisible ajustada con la superficie comprometida.
(2) Factor de penalización valorando el alcance para el tipo de compromiso.

Puede verificar la integridad de una copia de este documento mediante la lectura del código QR adjunto o mediante el acceso a la dirección <https://ws050.juntadeandalucia.es/verificarFirma> indicando el código de VERIFICACIÓN

FIRMADO POR	JUAN JOSE SOLER GARCIA	FECHA	03/07/2024	
	ROCIO GUIJARRO MILLAN			
VERIFICACIÓN	Pk2jm6MP8Q4FQJJZRRTHBNMQA26B8	PÁGINA	1926/3256	



APELLIDOS Y NOMBRE / RAZÓN SOCIAL

MARTINEZ VALERO FRANCISCO

NIF
****5096*

EXPEDIENTE
1138490

ANUALIDAD DE PAGO

1ª

IMPORTE POR ANUALIDAD

	2023	2024	2025	2026	2027
IMPORTE MÁXIMO SUBVENCIONABLE	7.055,91 €	7.055,91 €	7.055,91 €	7.055,91 €	7.055,91 €
IMPORTE MEDIO DE TRANSFERENCIA (€/ha)	216,24 €	216,24 €	216,24 €	216,24 €	216,24 €

RESUMEN DE UNIDADES

Cód	GRUPO DE PAGO	Sup. Dec. Admisible (ha)	Sup. Comprometida (ha)	Sup. ajustada compromiso (I) (ha)	% sobredec.	Sup. Propuesta (ha)	Importe Declarado	Importe Topado	Importe Propuesto	Importe tras sobredec.
432	FRUTALES SECANO	32,63		32,63	0,00	32,63	7.055,91	7.055,91	7.055,91	7.055,91
TOTAL		32,63	32,63	32,63		32,63	7.055,91	7.055,91	7.055,91	7.055,91

APLICACIÓN DE REDUCCIONES Y PENALIZACIONES

GRUPO DE PAGO	Importe Calculado	Importe prereduc.	Criterios de subvencionabilidad y compromisos	Presentación tardía	Omisión declaración	Condicionalidad	IMPORTE (Euros) PROPUESTO
FRUTALES SECANO	7.055,91	7.055,91	0,00	0,00	0,00	0,00	7.055,91
TOTAL	7.055,91	7.055,91					7.055,91

RESUMEN DE PAGOS

	IMPORTE (Euros)			
	PROPUESTO	FEADER (Eje 2)	MAPA	CAPADR
PROPUESTO	7.055,91	5.997,52	692,18	366,21

RECINTOS PROPUESTOS

REF.	REFERENCIA SIGPAC	CULTIVO	DESCRIPCIÓN CULTIVO	S/R	G.PAGO	PEND. MEDIA (€)	SUP. DEC. ADMISIBLE (ha)	SUP. COMPROM. (ha)	SUP. AJUSTADA COMPROM. (I) (ha)	SUP. CONV. SIGPAC (ha)	SUP. CERTIE. (ha)	SUP. CAMPO (ha)	SUP. CAMPO DETER. CULT. DECLARADO (ha)	SUP. DEC. REDUCIDA (ha)	SUP. PROPUESTA (ha)
1700000006663580	18-100-017-00026-012	104020	ALMENDROS-GUARA	S	432	15,00	1,70	1,70	1,70		1,70			1,70	1,70
1700000006663582	18-100-017-00026-002	104025	ALMENDROS-MARINADA	S	432	10,60	1,24	1,24	1,24		1,24			1,24	1,24
1700000006663583	18-100-015-00001-001	104020	ALMENDROS-GUARA	S	432	5,20	3,63	3,63	3,63		3,63			3,63	3,63
1700000006663585	18-100-017-00026-004	104007	ALMENDROS-COMUNA	S	432	15,30	15,77	15,77	15,77		15,77			15,77	15,77
1700000006663586	18-100-017-00026-013	104020	ALMENDROS-GUARA	S	432	11,70	3,96	3,96	3,96		3,96			3,96	3,96
1700000006663587	18-100-017-00026-003	104020	ALMENDROS-GUARA	S	432	18,20	6,33	6,33	6,33		6,33			6,33	6,33

(1) Superficie declarada admisible ajustada con la superficie comprometida.

(2) Factor de penalización valorando el alcance para el tipo de compromiso.

Puede verificar la integridad de una copia de este documento mediante la lectura del código QR adjunto o mediante el acceso a la dirección <https://ws050.juntadeandalucia.es/verificarFirma> indicando el código de VERIFICACIÓN

FIRMADO POR	JUAN JOSE SOLER GARCIA	FECHA	03/07/2024	
	ROCIO GUIJARRO MILLAN			
VERIFICACIÓN	Pk2jm6MP8Q4FQJJZRRTHBNMQA26B8	PÁGINA	1927/3256	



APELLIDOS Y NOMBRE / RAZÓN SOCIAL

MARTINEZ VAZQUEZ ANTONIO

NIF
****5136*

EXPEDIENTE
1174825

ANUALIDAD DE PAGO

1ª

IMPORTE POR ANUALIDAD

	2023	2024	2025	2026	2027
IMPORTE MÁXIMO SUBVENCIONABLE	1.758,03 €	1.758,03 €	1.758,03 €	1.758,03 €	1.758,03 €
IMPORTE MEDIO DE TRANSFERENCIA (€/ha)	216,24 €	216,24 €	216,24 €	216,24 €	216,24 €

RESUMEN DE UNIDADES

Cód	GRUPO DE PAGO	Sup. Dec. Admisible (ha)	Sup. Comprometida (ha)	Sup. ajustada compromiso (I) (ha)	% sobredec.	Sup. Propuesta (ha)	Importe Declarado	Importe Topado	Importe Propuesto	Importe tras sobredec.
432	FRUTALES SECANO	8,13		8,13	0,00	8,13	1.758,03	1.758,03	1.758,03	1.758,03
TOTAL		8,13	8,13	8,13		8,13	1.758,03	1.758,03	1.758,03	1.758,03

APLICACIÓN DE REDUCCIONES Y PENALIZACIONES

GRUPO DE PAGO	Importe Calculado	Importe prereduc.	Criterios de subvencionabilidad y compromisos	Presentación tardía	Omisión declaración	Condicionalidad	IMPORTE (Euros) PROPUESTO
FRUTALES SECANO	1.758,03	1.758,03	0,00	0,00	0,00	0,00	1.758,03
TOTAL	1.758,03	1.758,03					1.758,03

RESUMEN DE PAGOS

	IMPORTE (Euros)			
	PROPUESTO	FEADER (Eje 2)	MAPA	CAPADR
PROPUESTO	1.758,03	1.494,33	172,46	91,24

RECINTOS PROPUESTOS

REF.	REFERENCIA SIGPAC	CULTIVO	DESCRIPCIÓN CULTIVO	S/R	G.PAGO	PEND. MEDIA (%)	SUP. DEC. ADMISIBLE (ha)	SUP. COMPROM. (ha)	SUP. AJUSTADA COMPR.(I) (ha)	SUP. CONV. SIGPAC (ha)	SUP. CERTIE (ha)	SUP. CAMPO (ha)	SUP. CAMPO DETER. CULT. DECLARADO (ha)	SUP. DEC. REDUCIDA (ha)	SUP. PROPUESTA (ha)
-944656	18-149-013-00245-027	104020	ALMENDROS-GUARA	S	432	8,40	8,09	8,09	8,09		8,09			8,09	8,09
-727402	18-149-013-00086-027	104020	ALMENDROS-GUARA	S	432	9,70	0,04	0,04	0,04		0,04			0,04	0,04

(1) Superficie declarada admisible ajustada con la superficie comprometida.
(2) Factor de penalización valorando el alcance para el tipo de compromiso.

Puede verificar la integridad de una copia de este documento mediante la lectura del código QR adjunto o mediante el acceso a la dirección <https://ws050.juntadeandalucia.es/verificarFirma> indicando el código de VERIFICACIÓN

FIRMADO POR	JUAN JOSE SOLER GARCIA	FECHA	03/07/2024	
	ROCIO GUIJARRO MILLAN			
VERIFICACIÓN	Pk2jm6MP8Q4FQJJZRRTHBNMQA26B8	PÁGINA	1928/3256	



APELLIDOS Y NOMBRE / RAZÓN SOCIAL

MARTINEZ VILCHEZ FERNANDO

NIF

***0897*

EXPEDIENTE

1161351

ANUALIDAD DE PAGO

1ª

IMPORTE POR ANUALIDAD

	2023	2024	2025	2026	2027
IMPORTE MÁXIMO SUBVENCIONABLE	6.161,25 €	6.161,25 €	6.161,25 €	6.161,25 €	6.161,25 €
IMPORTE MEDIO DE TRANSFERENCIA (€/ha)	82,15 €	82,15 €	82,15 €	82,15 €	82,15 €

RESUMEN DE UNIDADES

Cód	GRUPO DE PAGO	Sup. Dec. Admisible (ha)	Sup. Comprometida (ha)	Sup. ajustada compromiso (I) (ha)	% sobredec.	Sup. Propuesta (ha)	Importe Declarado	Importe Topado	Importe Propuesto	Importe tras sobredec.
428	PASTOS ASOCIADOS A GANADERÍA ECOLÓGICA	151,82		75,00	0,00	75,00	6.161,25	6.161,25	6.161,25	6.161,25
TOTAL		151,82	75,00	75,00		75,00	6.161,25	6.161,25	6.161,25	6.161,25

APLICACIÓN DE REDUCCIONES Y PENALIZACIONES

GRUPO DE PAGO	Importe Calculado	Importe prereduc.	Criterios de subvencionabilidad y compromisos	Presentación tardía	Omisión declaración	Condicionality	IMPORTE (Euros) PROPUESTO
PASTOS ASOCIADOS A GANADERÍA	6.161,25	6.161,25	0,00	0,00	0,00	0,00	6.161,25
TOTAL	6.161,25	6.161,25					6.161,25

RESUMEN DE PAGOS

	IMPORTE (Euros)			
	PROPUESTO	FEADER (Eje 2)	MAPA	CAPADR
PROPUESTO	6.161,25	5.237,06	604,42	319,77

RECINTOS PROPUESTOS

REF.	REFERENCIA SIGPAC	CULTIVO	DESCRIPCIÓN CULTIVO	S/R	G.PAGO	PEND. MEDIA (%)	SUP. DEC. ADMISIBLE (ha)	SUP. COMPROM. (ha)	SUP. AJUSTADA COMPR.(I) (ha)	SUP. CONV. SIGPAC (ha)	SUP. CERTIF. (ha)	SUP. CAMPO (ha)	SUP. CAMPO DETER. CULT. DECLARADO (ha)	SUP. DEC. REDUCIDA (ha)	SUP. PROPUESTA (ha)
-1513526	18-155-010-00173-001	62000	PASTOS PERMANENTES DE 5 O MAS AÑOS-SIN VARIEDAD	S	428	49,00	2,28	2,28	2,28		3,04			2,28	2,28
-1513525	18-155-010-00172-002	62000	PASTOS PERMANENTES DE 5 O MAS AÑOS-SIN VARIEDAD	S	428	46,50	97,34	97,34	97,34		149,75			97,34	97,34
-1513524	18-155-010-00172-001	62000	PASTOS PERMANENTES DE 5 O MAS AÑOS-SIN VARIEDAD	S	428	52,30	32,31	32,31	32,31		49,72			32,31	32,31
1700000005920514	18-155-010-00082-001	62000	PASTOS PERMANENTES DE 5 O MAS AÑOS-SIN VARIEDAD	S	428	32,60	12,37	12,37	12,37		14,55			12,37	12,37
1700000005920515	18-155-010-00152-002	62000	PASTOS PERMANENTES DE 5 O MAS AÑOS-SIN VARIEDAD	S	428	22,60	7,52	7,52	7,52		8,85			7,52	7,52

(1) Superficie declarada admisible ajustada con la superficie comprometida.
(2) Factor de penalización valorando el alcance para el tipo de compromiso.

Puede verificar la integridad de una copia de este documento mediante la lectura del código QR adjunto o mediante el acceso a la dirección <https://ws050.juntadeandalucia.es/verificarFirma> indicando el código de VERIFICACIÓN

FIRMADO POR	JUAN JOSE SOLER GARCIA	FECHA	03/07/2024	
	ROCIO GUIJARRO MILLAN			
VERIFICACIÓN	Pk2jm6MP8Q4FQJJZRRTHBNMQA26B8	PÁGINA	1929/3256	



Datos considerados para el Cálculo de la Carga Ganadera mínima y máxima del expediente

Explotación	Especie	Inscrito en Sipea y Admisible	Ugm Calculada para CG Mínima	Ugm Calculada para CG Máxima
ES181520000137	OVINA	SI	54,37	54,37
			54,37	54,37

Superficie determinada para Cálculo Carga Ganadera Mínima: 151,82 ha
 Superficie determinada para Cálculo Carga Ganadera Máxima: 151,82 ha
 Carga Ganadera Mínima Expediente: 0,36 ugm/ha
 Carga Ganadera Máxima Expediente: 0,36 ugm/ha

Recintos Determinados para el Cálculo de Garga Ganadera Mínima

REF.	REFERENCIA SIGPAC	CULTIVO	DESCRIPCIÓN CULTIVO	S/R	SUP. PROPUESTA (ha)
-1513526	18-155-010-00173-00001	62000	PASTOS PERMANENTES DE 5 O MAS AÑOS-SIN VARIEDAD	S	2,28
-1513525	18-155-010-00172-00002	62000	PASTOS PERMANENTES DE 5 O MAS AÑOS-SIN VARIEDAD	S	97,34
-1513524	18-155-010-00172-00001	62000	PASTOS PERMANENTES DE 5 O MAS AÑOS-SIN VARIEDAD	S	32,31
1700000005920514	18-155-010-00082-00001	62000	PASTOS PERMANENTES DE 5 O MAS AÑOS-SIN VARIEDAD	S	12,37
1700000005920515	18-155-010-00152-00002	62000	PASTOS PERMANENTES DE 5 O MAS AÑOS-SIN VARIEDAD	S	7,52

Recintos Determinados para el Cálculo de Garga Ganadera Máxima

REF.	REFERENCIA SIGPAC	CULTIVO	DESCRIPCIÓN CULTIVO	S/R	SUP. PROPUESTA (ha)
-1513526	18-155-010-00173-00001	62000	PASTOS PERMANENTES DE 5 O MAS AÑOS-SIN VARIEDAD	S	2,28
-1513525	18-155-010-00172-00002	62000	PASTOS PERMANENTES DE 5 O MAS AÑOS-SIN VARIEDAD	S	97,34
-1513524	18-155-010-00172-00001	62000	PASTOS PERMANENTES DE 5 O MAS AÑOS-SIN VARIEDAD	S	32,31
1700000005920514	18-155-010-00082-00001	62000	PASTOS PERMANENTES DE 5 O MAS AÑOS-SIN VARIEDAD	S	12,37
1700000005920515	18-155-010-00152-00002	62000	PASTOS PERMANENTES DE 5 O MAS AÑOS-SIN VARIEDAD	S	7,52

(1) Superficie declarada admisible ajustada con la superficie comprometida.
 (2) Factor de penalización valorando el alcance para el tipo de compromiso.

Puede verificar la integridad de una copia de este documento mediante la lectura del código QR adjunto o mediante el acceso a la dirección <https://ws050.juntadeandalucia.es/verificarFirma> indicando el código de VERIFICACIÓN

FIRMADO POR	JUAN JOSE SOLER GARCIA	FECHA	03/07/2024	
	ROCIO GUIJARRO MILLAN			
VERIFICACIÓN	Pk2jm6MP8Q4FQJJZRRTHBNMQA26B8	PÁGINA	1930/3256	



APELLIDOS Y NOMBRE / RAZÓN SOCIAL

MARTINEZ VIÑAS FRANCISCO JOSE

NIF
***3020*

EXPEDIENTE
1113402

ANUALIDAD DE PAGO

1ª

IMPORTE POR ANUALIDAD

	2023	2024	2025	2026	2027
IMPORTE MÁXIMO SUBVENCIONABLE	1.001,19 €	1.001,19 €	1.001,19 €	1.001,19 €	1.001,19 €
IMPORTE MEDIO DE TRANSFERENCIA (€/ha)	216,24 €	216,24 €	216,24 €	216,24 €	216,24 €

RESUMEN DE UNIDADES

Cód	GRUPO DE PAGO	Sup. Dec. Admisible (ha)	Sup. Comprometida (ha)	Sup. ajustada compromiso (1) (ha)	% sobredec.	Sup. Propuesta (ha)	Importe Declarado	Importe Topado	Importe Propuesto	Importe tras sobredec.
432	FRUTALES SECANO	4,63		4,63	0,00	4,63	1.001,19	1.001,19	1.001,19	1.001,19
TOTAL		4,63	4,63	4,63		4,63	1.001,19	1.001,19	1.001,19	1.001,19

APLICACIÓN DE REDUCCIONES Y PENALIZACIONES

GRUPO DE PAGO	Importe Calculado	Importe prereduc.	Criterios de subvencionabilidad y compromisos	Presentación tardía	Omisión declaración	Condicionalidad	IMPORTE (Euros) PROPUESTO
FRUTALES SECANO	1.001,19	1.001,19	0,00	0,00	0,00	0,00	1.001,19
TOTAL	1.001,19	1.001,19					1.001,19

RESUMEN DE PAGOS

	IMPORTE (Euros)			
	PROPUESTO	FEADER (Eje 2)	MAPA	CAPADR
PROPUESTO	1.001,19	851,01	98,22	51,96

RECINTOS PROPUESTOS

REF.	REFERENCIA SIGPAC	CULTIVO	DESCRIPCIÓN CULTIVO	S/R	G.PAGO	PEND. MEDIA (%)	SUP. DEC. ADMISIBLE (ha)	SUP. COMPROM. (ha)	SUP. AJUSTADA COMPR.(1) (ha)	SUP. CONV. SIGPAC (ha)	SUP. CERTIE. (ha)	SUP. CAMPO (ha)	SUP. CAMPO DETER. CULT. DECLARADO (ha)	SUP. DEC. REDUCIDA (ha)	SUP. PROPUESTA (ha)
1700000004742048	18-040-033-00180-001	104014	ALMENDROS-FERRAGNES	S	432	6,20	2,06	2,06	2,06		2,06			2,06	2,06
1700000004742049	18-040-033-00181-002	104014	ALMENDROS-FERRAGNES	S	432	5,00	2,57	2,57	2,57		2,57			2,57	2,57

(1) Superficie declarada admisible ajustada con la superficie comprometida.

(2) Factor de penalización valorando el alcance para el tipo de compromiso.

Puede verificar la integridad de una copia de este documento mediante la lectura del código QR adjunto o mediante el acceso a la dirección <https://ws050.juntadeandalucia.es/verificarFirma> indicando el código de VERIFICACIÓN

FIRMADO POR	JUAN JOSE SOLER GARCIA	FECHA	03/07/2024	
	ROCIO GUIJARRO MILLAN			
VERIFICACIÓN	Pk2jm6MP8Q4FQJJZRRTHBNMQA26B8	PÁGINA	1931/3256	



APELLIDOS Y NOMBRE / RAZÓN SOCIAL

MARTOS AYBAR FRANCISCO

NIF
***6270*

EXPEDIENTE
1271426

ANUALIDAD DE PAGO

1ª

IMPORTE POR ANUALIDAD

	2023	2024	2025	2026	2027
IMPORTE MÁXIMO SUBVENCIONABLE	972,05 €	972,05 €	972,05 €	972,05 €	972,05 €
IMPORTE MEDIO DE TRANSFERENCIA (€/ha)	349,66 €	349,66 €	349,66 €	349,66 €	349,66 €

RESUMEN DE UNIDADES

Cód	GRUPO DE PAGO	Sup. Dec. Admisible (ha)	Sup. Comprometida (ha)	Sup. ajustada compromiso (1) (ha)	% sobredec.	Sup. Propuesta (ha)	Importe Declarado	Importe Topado	Importe Propuesto	Importe tras sobredec.
433	FRUTALES REGADÍO	2,78		2,78	0,00	2,78	972,05	972,05	972,05	972,05
TOTAL		2,78	2,78	2,78		2,78	972,05	972,05	972,05	972,05

APLICACIÓN DE REDUCCIONES Y PENALIZACIONES

GRUPO DE PAGO	Importe Calculado	Importe prerreduc.	Criterios de subvencionabilidad y compromisos	Presentación tardía	Omisión declaración	Condicionalidad	IMPORTE (Euros) PROPUESTO
FRUTALES REGADÍO	972,05	972,05	0,00	0,00	0,00	0,00	972,05
TOTAL	972,05	972,05					972,05

RESUMEN DE PAGOS

	IMPORTE (Euros)			
	PROPUESTO	FEADER (Eje 2)	MAPA	CAPADR
PROPUESTO	972,05	826,24	95,36	50,45

RECINTOS PROPUESTOS

REF.	REFERENCIA SIGPAC	CULTIVO	DESCRIPCIÓN CULTIVO	S/R	G.PAGO	PEND. MEDIA (%)	SUP. DEC. ADMISIBLE (ha)	SUP. COMPROM. (ha)	SUP. AJUSTADA COMPROM. (1) (ha)	SUP. CONV. SIGPAC (ha)	SUP. CERTIE (ha)	SUP. CAMPO (ha)	SUP. CAMPO DETER. CULT. DECLARADO (ha)	SUP. DEC. REDUCIDA (ha)	SUP. PROPUESTA (ha)
1700000006745112	18-071-504-00022-001	104031	ALMENDROS-PENTACEBAS CSIC	R	433	0,80	2,38	2,38	2,38		2,38			2,38	2,38
1700000006745113	18-071-511-00022-001	104024	ALMENDROS-MARCONA	R	433	4,50	0,40	0,40	0,40		0,40			0,40	0,40

INCIDENCIAS

INCIDENCIA DESCRIPCIÓN

- 100422 Recinto declarado por error para una operación de la 6503, que se ha corregido de oficio desmarcando la operación incorrecta, de acuerdo con la fecha de inscripción del recinto en la producción ecológica.
 Ref:1700000006745110 Recinto:18-071-007-00002-00001 Cultivo:104024 ALMENDROS-MARCONA Secano
 Ref:1700000006745111 Recinto:18-071-007-00022-00001 Cultivo:104024 ALMENDROS-MARCONA Secano
 Ref:1700000006745116 Recinto:18-071-007-00043-00001 Cultivo:104024 ALMENDROS-MARCONA Secano
 Ref:1700000006745119 Recinto:18-071-009-00123-00001 Cultivo:104024 ALMENDROS-MARCONA Secano
 Ref:1700000006745112 Recinto:18-071-504-00022-00001 Cultivo:104031 ALMENDROS-PENTACEBAS CSIC Regadío
 Ref:1700000006745113 Recinto:18-071-511-00022-00001 Cultivo:104024 ALMENDROS-MARCONA Regadío
- 100424 Solicita recinto que no está comprometido para la operación.
 Ref:1700000006745110 Recinto:18-071-007-00002-00001 Cultivo:104024 ALMENDROS-MARCONA Secano
 Ref:1700000006745111 Recinto:18-071-007-00022-00001 Cultivo:104024 ALMENDROS-MARCONA Secano
 Ref:1700000006745116 Recinto:18-071-007-00043-00001 Cultivo:104024 ALMENDROS-MARCONA Secano
 Ref:1700000006745119 Recinto:18-071-009-00123-00001 Cultivo:104024 ALMENDROS-MARCONA Secano

(1) Superficie declarada admisible ajustada con la superficie comprometida.
 (2) Factor de penalización valorando el alcance para el tipo de compromiso.

Puede verificar la integridad de una copia de este documento mediante la lectura del código QR adjunto o mediante el acceso a la dirección https://ws050.juntadeandalucia.es/verificarFirma indicando el código de VERIFICACIÓN					
FIRMADO POR	JUAN JOSE SOLER GARCIA		FECHA		03/07/2024
	ROCIO GUIJARRO MILLAN				
VERIFICACIÓN	Pk2jm6MP8Q4FQJJZRRTHBNMQA26B8		PÁGINA		1932/3256



APELLIDOS Y NOMBRE / RAZÓN SOCIAL

MARVI FRUTOS SECOS SL

NIF
****6490*

EXPEDIENTE
1282746

ANUALIDAD DE PAGO

1ª

IMPORTE POR ANUALIDAD

	2023	2024	2025	2026	2027
IMPORTE MÁXIMO SUBVENCIONABLE	577,31 €	577,31 €	577,31 €	577,31 €	577,31 €
IMPORTE MEDIO DE TRANSFERENCIA (€/ha)	266,04 €	266,04 €	266,04 €	266,04 €	266,04 €

RESUMEN DE UNIDADES

Cód	GRUPO DE PAGO	Sup. Dec. Admisible (ha)	Sup. Comprometida (ha)	Sup. ajustada compromiso (1) (ha)	% sobredec.	Sup. Propuesta (ha)	Importe Declarado	Importe Topado	Importe Propuesto	Importe tras sobredec.
432	FRUTALES SECANO	1,36		1,36	0,00	1,36	294,09	294,09	294,09	294,09
433	FRUTALES REGADÍO	0,81		0,81	0,00	0,81	283,22	283,22	283,22	283,22
TOTAL		2,17	2,17	2,17		2,17	577,31	577,31	577,31	577,31

APLICACIÓN DE REDUCCIONES Y PENALIZACIONES

GRUPO DE PAGO	Importe Calculado	Importe prereduc.	Criterios de subvencionabilidad y compromisos	Presentación tardía	Omisión declaración	Condicionalidad	IMPORTE (Euros)	
							PROPUESTO	PROPUESTO
FRUTALES REGADÍO	283,22	283,22	0,00	0,00	0,00	0,00		283,22
FRUTALES SECANO	294,09	294,09	0,00	0,00	0,00	0,00		294,09
TOTAL	577,31	577,31						577,31

RESUMEN DE PAGOS

PROPUESTO	IMPORTE (Euros)			
	PROPUESTO	FEADER (Eje 2)	MAPA	CAPADR
PROPUESTO	577,31	490,72	56,63	29,96

RECINTOS PROPUESTOS

REF.	REFERENCIA SIGPAC	CULTIVO	DESCRIPCIÓN CULTIVO	S/R	G.PAGO	PEND. MEDIA (%)	SUP. DEC. ADMISIBLE (ha)	SUP. COMPROM. (ha)	SUP. AJUSTADA COMPR.(1) (ha)	SUP. CONV. SIGPAC (ha)	SUP. CERTIF. (ha)	SUP. CAMPO (ha)	SUP. CAMPO DETER. CULT. DECLARADO (ha)	SUP. DEC. REDUCIDA (ha)	SUP. PROPUESTA (ha)
6911913	18-071-502-00023-001	104014	ALMENDROS-FERRAGNES	S	432	2,60	1,36	1,36	1,36	1,36	1,36			1,36	1,36
170000006509090	18-116-505-00091-001	104020	ALMENDROS-GUARA	R	433	1,60	0,81	0,81	0,81		0,81			0,81	0,81

INCIDENCIAS

INCIDENCIA DESCRIPCIÓN

- 100400 Recinto con cultivo, variedad, régimen de explotación o uso Sigpac no compatible con la operación solicitada (Anexo IV.I Cultivos y variedades elegibles para las Intervenciones. Orden de 28 de marzo de 2023).
Ref:6928027 Recinto:18-071-504-00143-00001 Cultivo:124022 PISTACHO-KERMAN Regadío Uso:TA
Ref:6928014 Recinto:18-071-508-00007-00001 Cultivo:124022 PISTACHO-KERMAN Regadío Uso:TA
- 100422 Recinto declarado por error para una operación de la 6503, que se ha corregido de oficio desmarcando la operación incorrecta, de acuerdo con la fecha de inscripción del recinto en la producción ecológica.
Ref:170000006509071 Recinto:18-099-018-00229-00002 Cultivo:101010 OLIVAR-PICUAL Secano
Ref:170000006509070 Recinto:18-099-018-00247-00001 Cultivo:101010 OLIVAR-PICUAL Secano
Ref:170000006509090 Recinto:18-116-505-00091-00001 Cultivo:104020 ALMENDROS-GUARA Regadío
- 100424 Solicita recinto que no está comprometido para la operación.
Ref:6928027 Recinto:18-071-504-00143-00001 Cultivo:124022 PISTACHO-KERMAN Regadío
Ref:6928014 Recinto:18-071-508-00007-00001 Cultivo:124022 PISTACHO-KERMAN Regadío
Ref:170000006509071 Recinto:18-099-018-00229-00002 Cultivo:101010 OLIVAR-PICUAL Secano
Ref:170000006509070 Recinto:18-099-018-00247-00001 Cultivo:101010 OLIVAR-PICUAL Secano

(1) Superficie declarada admisible ajustada con la superficie comprometida.
(2) Factor de penalización valorando el alcance para el tipo de compromiso.

Puede verificar la integridad de una copia de este documento mediante la lectura del código QR adjunto o mediante el acceso a la dirección <https://ws050.juntadeandalucia.es/verificarFirma> indicando el código de VERIFICACIÓN

FIRMADO POR	JUAN JOSE SOLER GARCIA	FECHA	03/07/2024	
	ROCIO GUIJARRO MILLAN			
VERIFICACIÓN	Pk2jm6MP8Q4FQJJZRRTHBNMQA26B8	PÁGINA	1933/3256	



APELLIDOS Y NOMBRE / RAZÓN SOCIAL

MASEGOSA ARCAS ANTONIO

NIF
****1595*

EXPEDIENTE
1148780

ANUALIDAD DE PAGO

1ª

IMPORTES POR ANUALIDAD

	2023	2024	2025	2026	2027
IMPORTE MÁXIMO SUBVENCIONABLE	2.209,97 €	2.209,97 €	2.209,97 €	2.209,97 €	2.209,97 €
IMPORTE MEDIO DE TRANSFERENCIA (€/ha)	216,24 €	216,24 €	216,24 €	216,24 €	216,24 €

RESUMEN DE UNIDADES

Cód	GRUPO DE PAGO	Sup. Dec. Admisible (ha)	Sup. Comprometida (ha)	Sup. ajustada compromiso (1) (ha)	% sobredec.	Sup. Propuesta (ha)	Importe Declarado	Importe Topado	Importe Propuesto	Importe tras sobredec.
432	FRUTALES SECANO	10,22		10,22	0,00	10,22	2.209,97	2.209,97	2.209,97	2.209,97
TOTAL		10,22	10,22	10,22		10,22	2.209,97	2.209,97	2.209,97	2.209,97

APLICACIÓN DE REDUCCIONES Y PENALIZACIONES

GRUPO DE PAGO	Importe Calculado	Importe prereduc.	Criterios de subvencionabilidad y compromisos	Presentación tardía	Omisión declaración	Condicionalidad	IMPORTE (Euros) PROPUESTO
FRUTALES SECANO	2.209,97	2.209,97	0,00	0,00	0,00	0,00	2.209,97
TOTAL	2.209,97	2.209,97					2.209,97

RESUMEN DE PAGOS

	IMPORTE (Euros)			
	PROPUESTO	FEADER (Eje 2)	MAPA	CAPADR
PROPUESTO	2.209,97	1.878,47	216,80	114,70

RECINTOS PROPUESTOS

REF.	REFERENCIA SIGPAC	CULTIVO	DESCRIPCIÓN CULTIVO	S/R	G.PAGO	PEND. MEDIA (%)	SUP. DEC. ADMISIBLE (ha)	SUP. COMPROM. (ha)	SUP. AJUSTADA COMPR.(1) (ha)	SUP. CONV. SIGPAC (ha)	SUP. CERTIE. (ha)	SUP. CAMPO (ha)	SUP. CAMPO DETER. CULT. DECLARADO (ha)	SUP. DEC. REDUCIDA (ha)	SUP. PROPUESTA (ha)
1700000004883151	18-057-041-00225-001	104022	ALMENDROS-LARGUETA	S	432	7,80	2,31	2,31	2,31		2,31			2,31	2,31
1700000004883152	18-057-041-00348-001	104022	ALMENDROS-LARGUETA	S	432	5,10	3,12	3,12	3,12		3,12			3,12	3,12
1700000004883153	18-057-041-00344-001	104022	ALMENDROS-LARGUETA	S	432	6,10	0,34	0,34	0,34		0,34			0,34	0,34
1700000004883154	18-057-041-00294-001	104022	ALMENDROS-LARGUETA	S	432	11,10	1,10	1,10	1,10		1,10			1,10	1,10
1700000004883155	18-057-041-00238-001	104022	ALMENDROS-LARGUETA	S	432	5,10	3,35	3,35	3,35		3,35			3,35	3,35

(1) Superficie declarada admisible ajustada con la superficie comprometida.
(2) Factor de penalización valorando el alcance para el tipo de compromiso.

Puede verificar la integridad de una copia de este documento mediante la lectura del código QR adjunto o mediante el acceso a la dirección <https://ws050.juntadeandalucia.es/verificarFirma> indicando el código de VERIFICACIÓN

FIRMADO POR	JUAN JOSE SOLER GARCIA	FECHA	03/07/2024	
	ROCIO GUIJARRO MILLAN			
VERIFICACIÓN	Pk2jm6MP8Q4FQJJZRRTHBNMQA26B8	PÁGINA	1934/3256	



<u>APELLIDOS Y NOMBRE / RAZÓN SOCIAL</u>	<u>NIF</u>	<u>EXPEDIENTE</u>	<u>ANUALIDAD DE PAGO</u>
MASEGOSA MARTINEZ ROSARIO	****5634*	1097489	

RESUMEN DE PAGOS

	<u>PROPUESTO</u>	<u>IMPORTE (Euros)</u>		
		<u>FEADER (Eje 2)</u>	<u>MAPA</u>	<u>CAPADR</u>
PROPUESTO	0,00	0,00	0,00	0,00

INCIDENCIAS

INCIDENCIA DESCRIPCIÓN

7162	Se advierte que en el impreso DATOS DE RECINTOS no está consignada la operación solicitada en el impreso SOLICITA LINEAS DE AYUDA DE DESARROLLO RURAL.
101008	Expediente sin compromisos vigentes. Operación:6503.2

(1) Superficie declarada admisible ajustada con la superficie comprometida.
(2) Factor de penalización valorando el alcance para el tipo de compromiso.

Puede verificar la integridad de una copia de este documento mediante la lectura del código QR adjunto o mediante el acceso a la dirección https://ws050.juntadeandalucia.es/verificarFirma indicando el código de VERIFICACIÓN				
FIRMADO POR	JUAN JOSE SOLER GARCIA	FECHA	03/07/2024	
	ROCIO GUIJARRO MILLAN			
VERIFICACIÓN	Pk2jm6MP8Q4FQJJZRRTHBNMQA26B8	PÁGINA	1935/3256	



APELLIDOS Y NOMBRE / RAZÓN SOCIAL

MASEGOSA NAVARRETE ROSA MARIA

NIF
****2285*

EXPEDIENTE
1215900

ANUALIDAD DE PAGO
1ª

IMPORTE POR ANUALIDAD

	2023	2024	2025	2026	2027
IMPORTE MÁXIMO SUBVENCIONABLE	4.239,71 €	4.239,71 €	4.239,71 €	4.239,71 €	4.239,71 €
IMPORTE MEDIO DE TRANSFERENCIA (€/ha)	247,65 €	247,65 €	247,65 €	247,65 €	247,65 €

RESUMEN DE UNIDADES

Cód	GRUPO DE PAGO	Sup. Dec. Admisible (ha)	Sup. Comprometida (ha)	Sup. ajustada compromiso (1) (ha)	% sobredec.	Sup. Propuesta (ha)	Importe Declarado	Importe Topado	Importe Propuesto	Importe tras sobredec.
432	FRUTALES SECANO	13,09		13,09	0,00	13,09	2.830,58	2.830,58	2.830,58	2.830,58
433	FRUTALES REGADÍO	4,03		4,03	0,00	4,03	1.409,13	1.409,13	1.409,13	1.409,13
TOTAL		17,12	17,12	17,12		17,12	4.239,71	4.239,71	4.239,71	4.239,71

APLICACIÓN DE REDUCCIONES Y PENALIZACIONES

GRUPO DE PAGO	Importe Calculado	Importe prereduc.	Criterios de subvencionabilidad y compromisos	Presentación tardía	Omisión declaración	Condicionalidad	IMPORTE (Euros)
							PROPUESTO
FRUTALES REGADÍO	1.409,13	1.409,13	0,00	0,00	0,00	0,00	1.409,13
FRUTALES SECANO	2.830,58	2.830,58	0,00	0,00	0,00	0,00	2.830,58
TOTAL	4.239,71	4.239,71					4.239,71

RESUMEN DE PAGOS

PROPUESTO	IMPORTE (Euros)			
	PROPUESTO	FEADER (Eje 2)	MAPA	CAPADR
PROPUESTO	4.239,71	3.603,75	415,92	220,04

RECINTOS PROPUESTOS

REF.	REFERENCIA SIGPAC	CULTIVO DESCRIPCIÓN CULTIVO	S/R	G.PAGO	PEND. MEDIA (%)	SUP. DEC. ADMISIBLE (ha)	SUP. COMPROM. (ha)	SUP. AJUSTADA COMPR.(1) (ha)	SUP. CONV. SIGPAC (ha)	SUP. CERTIF. (ha)	SUP. CAMPO (ha)	SUP. CAMPO DETER. CULT. DECLARADO (ha)	SUP. DEC. REDUCIDA (ha)	SUP. PROPUESTA (ha)
4611203	18-046-011-00142-001	104012 ALMENDROS-FELISIA	S	432	7,80	1,38	1,38	1,38	1,38	1,38	1,38	1,38	1,38	1,38
170000007258662	18-046-011-00214-003	104057 ALMENDROS-AVIJOR	S	432	11,80	2,09	2,09	2,09	2,09	2,09	2,09	2,09	2,09	2,09
170000007258667	18-046-008-00211-001	104019 ALMENDROS-GLORIETA	S	432	4,40	0,65	0,65	0,65	0,65	0,65	0,65	0,65	0,65	0,65
170000007258668	18-046-008-00215-001	104019 ALMENDROS-GLORIETA	S	432	4,70	1,21	1,21	1,21	1,21	1,21	1,21	1,21	1,21	1,21
170000007258676	18-046-006-00121-001	104019 ALMENDROS-GLORIETA	S	432	5,70	1,30	1,30	1,30	1,30	1,30	1,30	1,30	1,30	1,30
170000007258677	18-046-006-00188-001	104019 ALMENDROS-GLORIETA	S	432	5,70	1,12	1,12	1,12	1,12	1,12	1,12	1,12	1,12	1,12
170000007258679	18-046-011-00218-001	104020 ALMENDROS-GUARA	S	432	5,40	2,37	2,37	2,37	2,37	2,37	2,37	2,37	2,37	2,37
170000007258681	18-046-008-00077-001	104020 ALMENDROS-GUARA	S	432	5,70	2,97	2,97	2,97	2,97	2,97	2,97	2,97	2,97	2,97
170000007258663	18-030-001-00224-001	104012 ALMENDROS-FELISIA	R	433	19,20	0,23	0,23	0,23	0,23	0,23	0,23	0,23	0,23	0,23
170000007258664	18-046-005-00013-002	104011 ALMENDROS-DIAMAR	R	433	7,20	0,38	0,38	0,38	0,38	0,38	0,38	0,38	0,38	0,38
170000007258665	18-046-009-00317-001	104012 ALMENDROS-FELISIA	R	433	23,40	0,34	0,34	0,34	0,34	0,34	0,34	0,34	0,34	0,34
170000007258666	18-046-009-00322-002	104012 ALMENDROS-FELISIA	R	433	17,70	0,09	0,09	0,09	0,09	0,09	0,09	0,09	0,09	0,09
170000007258669	18-046-010-00036-002	104012 ALMENDROS-FELISIA	R	433	3,70	0,15	0,15	0,15	0,15	0,15	0,15	0,15	0,15	0,15
170000007258670	18-046-010-00037-001	104012 ALMENDROS-FELISIA	R	433	1,90	0,40	0,40	0,40	0,40	0,40	0,40	0,40	0,40	0,40
170000007258671	18-046-010-00038-001	104012 ALMENDROS-FELISIA	R	433	2,10	0,26	0,26	0,26	0,26	0,26	0,26	0,26	0,26	0,26
170000007258672	18-046-010-00039-001	104012 ALMENDROS-FELISIA	R	433	3,60	0,45	0,45	0,45	0,45	0,45	0,45	0,45	0,45	0,45
170000007258673	18-046-010-00040-001	104012 ALMENDROS-FELISIA	R	433	5,40	0,11	0,11	0,11	0,11	0,11	0,11	0,11	0,11	0,11
170000007258674	18-030-003-00045-001	104012 ALMENDROS-FELISIA	R	433	1,30	0,22	0,22	0,22	0,22	0,22	0,22	0,22	0,22	0,22
170000007258675	18-030-003-00021-001	104012 ALMENDROS-FELISIA	R	433	12,90	0,13	0,13	0,13	0,13	0,13	0,13	0,13	0,13	0,13
170000007258682	18-046-010-00163-001	104012 ALMENDROS-FELISIA	R	433	5,90	0,18	0,18	0,18	0,18	0,18	0,18	0,18	0,18	0,18
170000007258684	18-046-011-00031-001	104019 ALMENDROS-GLORIETA	R	433	2,90	1,09	1,09	1,09	1,09	1,09	1,09	1,09	1,09	1,09

(1) Superficie declarada admisible ajustada con la superficie comprometida.
(2) Factor de penalización valorando el alcance para el tipo de compromiso.

Puede verificar la integridad de una copia de este documento mediante la lectura del código QR adjunto o mediante el acceso a la dirección <https://ws050.juntadeandalucia.es/verificarFirma> indicando el código de VERIFICACIÓN

FIRMADO POR	JUAN JOSE SOLER GARCIA	FECHA	03/07/2024	
	ROCIO GUIJARRO MILLAN			
VERIFICACIÓN	Pk2jm6MP8Q4FQJJZRRTHBNMQA26B8	PÁGINA	1936/3256	



APELLIDOS Y NOMBRE / RAZÓN SOCIAL

MASEGOSA RECHE MARIA

NIF

***7436*

EXPEDIENTE

1074412

ANUALIDAD DE PAGO

RESUMEN DE PAGOS

	PROPUESTO	IMPORTE (Euros)		
		FEADER (Eje 2)	MAPA	CAPADR
PROPUESTO	0,00	0,00	0,00	0,00

INCIDENCIAS

INCIDENCIA DESCRIPCIÓN

- 100424 Solicita recinto que no está comprometido para la operación.
 Ref:1700000004892716 Recinto:18-047-008-00073-00001 Cultivo:104022 ALMENDROS-LARGUETA Secano
 Ref:1700000004892718 Recinto:18-047-008-00129-00001 Cultivo:104022 ALMENDROS-LARGUETA Secano
 Ref:1700000004892717 Recinto:18-047-014-00737-00001 Cultivo:104022 ALMENDROS-LARGUETA Secano
 Ref:1700000004892720 Recinto:18-047-014-00771-00001 Cultivo:104022 ALMENDROS-LARGUETA Secano
 Ref:1700000004892719 Recinto:18-047-014-00776-00001 Cultivo:104022 ALMENDROS-LARGUETA Secano
 Ref:1700000004892721 Recinto:18-047-015-00786-00001 Cultivo:104022 ALMENDROS-LARGUETA Secano
 Ref:1700000004892722 Recinto:18-047-015-00789-00001 Cultivo:104022 ALMENDROS-LARGUETA Secano
- 101008 Expediente sin compromisos vigentes.
 Operación:6503.2

(1) Superficie declarada admisible ajustada con la superficie comprometida.
 (2) Factor de penalización valorando el alcance para el tipo de compromiso.

Puede verificar la integridad de una copia de este documento mediante la lectura del código QR adjunto o mediante el acceso a la dirección https://ws050.juntadeandalucia.es/verificarFirma indicando el código de VERIFICACIÓN				
FIRMADO POR	JUAN JOSE SOLER GARCIA	FECHA	03/07/2024	
	ROCIO GUIJARRO MILLAN			
VERIFICACIÓN	Pk2jm6MP8Q4FQJJZRRTHBNMQA26B8	PÁGINA	1937/3256	



APELLIDOS Y NOMBRE / RAZÓN SOCIAL

MASEGOSA SANCHEZ DIEGO

NIF

***4948*

EXPEDIENTE

1212891

ANUALIDAD DE PAGO

1ª

IMPORTE POR ANUALIDAD

	2023	2024	2025	2026	2027
IMPORTE MÁXIMO SUBVENCIONABLE	9.023,74 €	9.023,74 €	9.023,74 €	9.023,74 €	9.023,74 €
IMPORTE MEDIO DE TRANSFERENCIA (€/ha)	219,72 €	219,72 €	219,72 €	219,72 €	219,72 €

RESUMEN DE UNIDADES

Cód	GRUPO DE PAGO	Sup. Dec. Admisible (ha)	Sup. Comprometida (ha)	Sup. ajustada compromiso (I) (ha)	% sobredec.	Sup. Propuesta (ha)	Importe Declarado	Importe Topado	Importe Propuesto	Importe tras sobredec.
432	FRUTALES SECANO	42,44		40,00	0,00	40,00	8.649,60	8.649,60	8.649,60	8.649,60
433	FRUTALES REGADÍO	1,07		1,07	0,00	1,07	374,14	374,14	374,14	374,14
TOTAL		43,51	41,07	41,07		41,07	9.023,74	9.023,74	9.023,74	9.023,74

APLICACIÓN DE REDUCCIONES Y PENALIZACIONES

GRUPO DE PAGO	Importe Calculado	Importe pre-reduc.	Criterios de subvencionabilidad y compromisos	Presentación tardía	Omisión declaración	Condicionabilidad	PROPUESTO (Euros)
FRUTALES REGADÍO	374,14	374,14	0,00	0,00	0,00	0,00	374,14
FRUTALES SECANO	8.649,60	8.649,60	0,00	0,00	0,00	0,00	8.649,60
TOTAL	9.023,74	9.023,74					9.023,74

RESUMEN DE PAGOS

	PROPUESTO	PROPUESTO	FEADER (Eje 2)	MAPA	CAPADR
		9.023,74	7.670,18	885,23	468,33

RECINTOS PROPUESTOS

REF.	REFERENCIA SIGPAC	CULTIVO DESCRIPCIÓN CULTIVO	S/R G.PAGO	PEND. MEDIA (%)	SUP. DEC. ADMISIBLE (ha)	SUP. COMPROM. (ha)	SUP. AJUSTADA COMPR.(I) (ha)	SUP. CONV. SIGPAC (ha)	SUP. CERTIF. (ha)	SUP. CAMPO (ha)	SUP. CAMPO DETER. CULT. DECLARADO (ha)	SUP. DEC. REDUCIDA (ha)	SUP. PROPUESTA (ha)
6831855	18-057-041-00205-001	104007 ALMENDROS-COMUNA	S	432	6,50	4,72	4,72	4,72	4,72	4,72	4,72	4,72	4,72
6831860	18-057-008-00215-001	104007 ALMENDROS-COMUNA	S	432	9,00	5,96	5,96	5,96	5,96	5,96	5,96	5,96	5,96
1700000007009481	18-057-008-00215-001	104007 ALMENDROS-COMUNA	S	432	9,00	0,23	0,23	0,23	0,23	0,23	0,23	0,23	0,23
1700000007009482	18-057-035-00109-001	104007 ALMENDROS-COMUNA	S	432	1,30	0,51	0,51	0,51	0,51	0,51	0,51	0,51	0,51
1700000007009483	18-057-900-80003-011	104007 ALMENDROS-COMUNA	S	432	1,00	0,10	0,10	0,10	0,10	0,10	0,10	0,10	0,10
1700000007009484	18-057-026-00025-002	104007 ALMENDROS-COMUNA	S	432	4,30	0,33	0,33	0,33	0,33	0,33	0,33	0,33	0,33
1700000007009485	18-057-026-00029-006	104007 ALMENDROS-COMUNA	S	432	6,90	2,82	2,82	2,82	2,82	2,82	2,82	2,82	2,82
1700000007009486	18-057-041-00209-001	104007 ALMENDROS-COMUNA	S	432	8,90	3,05	3,05	3,05	3,05	3,05	3,05	3,05	3,05
1700000007009487	18-057-041-00207-001	104007 ALMENDROS-COMUNA	S	432	8,40	3,73	3,73	3,73	3,73	3,73	3,73	3,73	3,73
1700000007009488	18-057-052-00035-001	104007 ALMENDROS-COMUNA	S	432	3,80	1,59	1,59	1,59	1,59	1,59	1,59	1,59	1,59
1700000007009489	18-057-041-00242-001	104007 ALMENDROS-COMUNA	S	432	4,20	2,36	2,36	2,36	2,36	2,36	2,36	2,36	2,36
1700000007009491	18-057-041-00205-001	104007 ALMENDROS-COMUNA	S	432	6,50	0,44	0,44	0,44	0,44	0,44	0,44	0,44	0,44
1700000007009492	18-057-041-00236-001	104007 ALMENDROS-COMUNA	S	432	4,70	1,13	1,13	1,13	1,13	1,13	1,13	1,13	1,13
1700000007009493	18-057-041-00223-002	104007 ALMENDROS-COMUNA	S	432	11,20	3,81	3,81	3,81	3,81	3,81	3,81	3,81	3,81
1700000007009494	18-057-041-00008-001	104007 ALMENDROS-COMUNA	S	432	10,10	1,41	1,37	1,37	1,41	1,41	1,37	1,37	1,37
1700000007009495	18-057-035-00132-001	104007 ALMENDROS-COMUNA	S	432	2,60	2,82	2,82	2,82	2,82	2,82	2,82	2,82	2,82
1700000007009496	18-057-900-80003-024	104007 ALMENDROS-COMUNA	S	432	1,10	0,10	0,10	0,10	0,10	0,10	0,10	0,10	0,10
1700000007009497	18-057-026-00045-001	104007 ALMENDROS-COMUNA	S	432	5,00	3,01	3,01	3,01	3,01	3,01	3,01	3,01	3,01
1700000007009498	18-057-026-00029-002	104007 ALMENDROS-COMUNA	S	432	12,30	4,32	4,32	4,32	4,32	4,32	4,32	4,32	4,32
1700000007009490	18-057-041-00232-001	104007 ALMENDROS-COMUNA	R	433	6,60	1,07	1,07	1,07	1,07	1,07	1,07	1,07	1,07

INCIDENCIAS

INCIDENCIA DESCRIPCIÓN

4272 Verifica que las líneas de declaración de las Solicitudes Únicas no tienen solapes con la capa de Retroactividad Gráfica (ambas de la misma campaña) a nivel de expediente/línea de declaración gráfica de la solicitud.
 Ref:1700000007009494 Recinto:18-057-041-00008-00001 Cultivo: - Agregado de la referencia del recinto.:0 Zona de la referencia del recinto.:0 Superficie solapada.:0,04 Id. Incid.:95943412

(1) Superficie declarada admisible ajustada con la superficie comprometida.
 (2) Factor de penalización valorando el alcance para el tipo de compromiso.

Puede verificar la integridad de una copia de este documento mediante la lectura del código QR adjunto o mediante el acceso a la dirección https://ws050.juntadeandalucia.es/verificarFirma indicando el código de VERIFICACIÓN				
FIRMADO POR	JUAN JOSE SOLER GARCIA	FECHA	03/07/2024	
	ROCIO GUIJARRO MILLAN			
VERIFICACIÓN	Pk2jm6MP8Q4FQJJZRRTHBNBMA26B8	PÁGINA	1938/3256	



APELLIDOS Y NOMBRE / RAZÓN SOCIAL

MASEGOSA SANCHEZ LEON

NIF

****2281*

EXPEDIENTE

1146850

ANUALIDAD DE PAGO

1ª

IMPORTE POR ANUALIDAD

	2023	2024	2025	2026	2027
IMPORTE MÁXIMO SUBVENCIONABLE	8.649,60 €	8.649,60 €	8.649,60 €	8.649,60 €	8.649,60 €
IMPORTE MEDIO DE TRANSFERENCIA (€/ha)	216,24 €	216,24 €	216,24 €	216,24 €	216,24 €

RESUMEN DE UNIDADES

Cód	GRUPO DE PAGO	Sup. Dec. Admisible (ha)	Sup. Comprometida (ha)	Sup. ajustada compromiso (I) (ha)	% sobredec.	Sup. Propuesta (ha)	Importe Declarado	Importe Topado	Importe Propuesto	Importe tras sobredec.
432	FRUTALES SECANO	57,73		40,00	0,00	40,00	8.649,60	8.649,60	8.649,60	8.649,60
TOTAL		57,73	40,00	40,00		40,00	8.649,60	8.649,60	8.649,60	8.649,60

APLICACIÓN DE REDUCCIONES Y PENALIZACIONES

GRUPO DE PAGO	Importe Calculado	Importe prerreduc.	Criterios de subvencionabilidad y compromisos	Presentación tardía	Omisión declaración	Condicionalidad	IMPORTE (Euros) PROPUESTO
FRUTALES SECANO	8.649,60	8.649,60	0,00	0,00	0,00	0,00	8.649,60
TOTAL	8.649,60	8.649,60					8.649,60

RESUMEN DE PAGOS

	IMPORTE (Euros)			
	PROPUESTO	FEADER (Eje 2)	MAPA	CAPADR
PROPUESTO	8.649,60	7.352,16	848,53	448,91

RECINTOS PROPUESTOS

REF.	REFERENCIA SIGPAC	CULTIVO DESCRIPCIÓN CULTIVO	S/R	G.PAGO	PEND. MEDIA (€)	SUP. DEC. ADMISIBLE (ha)	SUP. COMPROM. (ha)	SUP. AJUSTADA COMPROM. (I) (ha)	SUP. CONV. SIGPAC (ha)	SUP. CERTIE (ha)	SUP. CAMPO (ha)	SUP. CAMPO DETER. CULT. DECLARADO (ha)	SUP. DEC. REDUCIDA (ha)	SUP. PROPUESTA (ha)
170000004558978	18-057-008-00151-001	104057 ALMENDROS-AVIJOR	S	432	5,60	3,29	3,29	3,29	3,29	3,29			3,29	3,29
170000004558980	18-057-014-00124-002	104022 ALMENDROS-LARGUETA	S	432	11,80	1,75	1,75	1,75	1,75	1,75			1,75	1,75
170000004558981	18-057-010-00067-001	104057 ALMENDROS-AVIJOR	S	432	8,40	20,78	20,78	20,78	20,78	20,78			20,78	20,78
170000004558982	18-057-013-00131-001	104057 ALMENDROS-AVIJOR	S	432	7,10	0,35	0,35	0,35	0,35	0,35			0,35	0,35
170000004558983	18-057-013-00110-001	104022 ALMENDROS-LARGUETA	S	432	3,60	2,91	2,91	2,91	2,91	2,91			2,91	2,91
170000004558984	18-057-014-00124-001	104022 ALMENDROS-LARGUETA	S	432	14,90	0,48	0,48	0,48	0,48	0,48			0,48	0,48
170000004558985	18-057-014-00107-001	104022 ALMENDROS-LARGUETA	S	432	4,80	1,48	1,48	1,48	1,48	1,48			1,48	1,48
170000004558986	18-057-011-00021-001	104022 ALMENDROS-LARGUETA	S	432	5,20	0,48	0,48	0,48	0,48	0,48			0,48	0,48
170000004558987	18-057-010-00067-002	104057 ALMENDROS-AVIJOR	S	432	12,90	5,14	5,14	5,14	5,14	5,14			5,14	5,14
170000004558988	18-057-012-00084-001	104057 ALMENDROS-AVIJOR	S	432	5,90	0,81	0,81	0,81	0,81	0,81			0,81	0,81
170000004558989	18-057-012-00083-001	104057 ALMENDROS-AVIJOR	S	432	5,40	3,96	3,96	3,96	3,96	3,96			3,96	3,96
170000004558990	18-057-014-00386-003	104057 ALMENDROS-AVIJOR	S	432	7,70	0,38	0,38	0,38	0,38	0,38			0,38	0,38
170000004558991	18-057-014-00290-001	104022 ALMENDROS-LARGUETA	S	432	10,70	0,63	0,63	0,63	0,63	0,63			0,63	0,63
170000004558992	18-057-014-00478-001	104022 ALMENDROS-LARGUETA	S	432	4,30	0,53	0,53	0,53	0,53	0,53			0,53	0,53
170000004558993	18-057-014-00448-001	104057 ALMENDROS-AVIJOR	S	432	9,00	1,63	1,63	1,63	1,63	1,63			1,63	1,63
170000004558994	18-057-014-00697-001	104057 ALMENDROS-AVIJOR	S	432	16,40	1,03	1,03	1,03	1,03	1,03			1,03	1,03
170000004558995	18-057-014-00698-002	104057 ALMENDROS-AVIJOR	S	432	11,20	1,12	1,12	1,12	1,12	1,12			1,12	1,12
170000004558996	18-057-010-00027-001	104022 ALMENDROS-LARGUETA	S	432	11,60	3,31	3,31	3,31	3,31	3,31			3,31	3,31
170000004558997	18-057-010-00025-001	104022 ALMENDROS-LARGUETA	S	432	9,50	1,38	1,38	1,38	1,38	1,38			1,38	1,38
170000004558998	18-057-021-00371-001	104057 ALMENDROS-AVIJOR	S	432	13,60	1,46	1,46	1,46	1,46	1,46			1,46	1,46
170000004558999	18-057-014-00141-001	104022 ALMENDROS-LARGUETA	S	432	2,50	0,94	0,94	0,94	0,94	0,94			0,94	0,94
170000004559000	18-057-021-00487-001	104057 ALMENDROS-AVIJOR	S	432	5,00	3,28	3,28	3,28	3,28	3,28			3,28	3,28
170000004559001	18-057-014-00181-001	104022 ALMENDROS-LARGUETA	S	432	3,70	0,35	0,35	0,35	0,35	0,35			0,35	0,35
170000004559002	18-057-014-00163-001	104022 ALMENDROS-LARGUETA	S	432	7,30	0,26	0,26	0,26	0,26	0,26			0,26	0,26

INCIDENCIAS

INCIDENCIA DESCRIPCIÓN

- 100422 Recinto declarado por error para una operación de la 6503, que se ha corregido de oficio desmarcando la operación incorrecta, de acuerdo con la fecha de inscripción del recinto en la producción ecológica.
Ref:170000004558994 Recinto:18-057-014-00697-00001 Cultivo:104057 ALMENDROS-AVIJOR Secano
Ref:170000004558995 Recinto:18-057-014-00698-00002 Cultivo:104057 ALMENDROS-AVIJOR Secano
- 100424 Solicita recinto que no está comprometido para la operación.
Ref:170000004558979 Recinto:18-057-035-00058-00001 Cultivo:104022 ALMENDROS-LARGUETA Regadío

(1) Superficie declarada admisible ajustada con la superficie comprometida.
(2) Factor de penalización valorando el alcance para el tipo de compromiso.

Puede verificar la integridad de una copia de este documento mediante la lectura del código QR adjunto o mediante el acceso a la dirección https://ws050.juntadeandalucia.es/verificarFirma indicando el código de VERIFICACIÓN					
FIRMADO POR	JUAN JOSE SOLER GARCIA		FECHA		03/07/2024
	ROCIO GUIJARRO MILLAN				
VERIFICACIÓN	Pk2jm6MP8Q4FQJJZRRTHBNBMA26B8		PÁGINA		1939/3256



<u>APELLIDOS Y NOMBRE / RAZÓN SOCIAL</u>	<u>NIF</u>	<u>EXPEDIENTE</u>	<u>ANUALIDAD DE PAGO</u>
MASEGOSA SANCHEZ MATEO	***0249*	1156448	

RESUMEN DE PAGOS

PROPUESTO	<u>IMPORTE (Euros)</u>			
	<u>PROPUESTO</u>	<u>FEADER (Eje 2)</u>	<u>MAPA</u>	<u>CAPADR</u>
	0,00	0,00	0,00	0,00

INCIDENCIAS

INCIDENCIA DESCRIPCIÓN

- 100402 Recinto solicitado no forma parte de ningún organismo de control autorizado para la producción ecológica en Andalucía o fecha de inscripción posterior al plazo establecido (Anexo I. Criterios de Subvencionabilidad. Orden 28 de marzo de 2023). Ref:1700000003475143 Recinto:18-057-035-00156-00004 Cultivo:101010 OLIVAR-PICUAL Secano
- 100406 Grupo de cultivo declarado en el recinto no coincide con el grupo de cultivo existente en el organismo de control autorizado para la producción ecológica en Andalucía (Anexo I. Criterios de Subvencionabilidad. Orden 28 de marzo de 2023). Ref:1700000003475143 Recinto:18-057-035-00156-00004 Cultivo:101010 OLIVAR-PICUAL Secano Grupo de SIPEA:FRUTALES
- 100424 Solicita recinto que no está comprometido para la operación. Ref:1700000003475143 Recinto:18-057-035-00156-00004 Cultivo:101010 OLIVAR-PICUAL Secano
- 101008 Expediente sin compromisos vigentes. Operación:6503.2

(1) Superficie declarada admisible ajustada con la superficie comprometida.
 (2) Factor de penalización valorando el alcance para el tipo de compromiso.

Puede verificar la integridad de una copia de este documento mediante la lectura del código QR adjunto o mediante el acceso a la dirección https://ws050.juntadeandalucia.es/verificarFirma indicando el código de VERIFICACIÓN				
FIRMADO POR	JUAN JOSE SOLER GARCIA	FECHA	03/07/2024	
	ROCIO GUIJARRO MILLAN			
VERIFICACIÓN	Pk2jm6MP8Q4FQJJZRRTHBNMQA26B8	PÁGINA	1940/3256	



APELLIDOS Y NOMBRE / RAZÓN SOCIAL MASEGOSA VIÑAS MARIA ISABEL
NIF ****4556*
EXPEDIENTE 1135703
ANUALIDAD DE PAGO 1ª

IMPORTE POR ANUALIDAD

	2023	2024	2025	2026	2027
IMPORTE MÁXIMO SUBVENCIONABLE	2.538,66 €	2.538,66 €	2.538,66 €	2.538,66 €	2.538,66 €
IMPORTE MEDIO DE TRANSFERENCIA (€/ha)	216,24 €	216,24 €	216,24 €	216,24 €	216,24 €

RESUMEN DE UNIDADES

Cód	GRUPO DE PAGO	Sup. Dec. Admisible (ha)	Sup. Comprometida (ha)	Sup. ajustada compromiso (1) (ha)	% sobredec.	Sup. Propuesta (ha)	Importe Declarado	Importe Topado	Importe Propuesto	Importe tras sobredec.
432	FRUTALES SECANO	11,74		11,74	0,00	11,74	2.538,66	2.538,66	2.538,66	2.538,66
TOTAL		11,74	11,74	11,74		11,74	2.538,66	2.538,66	2.538,66	2.538,66

APLICACIÓN DE REDUCCIONES Y PENALIZACIONES

GRUPO DE PAGO	Importe Calculado	Importe prerreduc.	Criterios de subvencionabilidad y compromisos	Presentación tardía	Omisión declaración	Condicionalidad	IMPORTE (Euros) PROPUESTO
FRUTALES SECANO	2.538,66	2.538,66	0,00	0,00	0,00	0,00	2.538,66
TOTAL	2.538,66	2.538,66					2.538,66

RESUMEN DE PAGOS

	IMPORTE (Euros)			
	PROPUESTO	FEADER (Eje 2)	MAPA	CAPADR
PROPUESTO	2.538,66	2.157,86	249,04	131,76

RECINTOS PROPUESTOS

REF.	REFERENCIA SIGPAC	CULTIVO DESCRIPCIÓN CULTIVO	S/R G.PAGO	PEND. MEDIA (%)	SUP. DEC. ADMISIBLE (ha)	SUP. COMPROM. (ha)	SUP. AJUSTADA COMPROM. (1) (ha)	SUP. CONV. SIGPAC (ha)	SUP. CERTIE. (ha)	SUP. CAMPO (ha)	SUP. CAMPO DETER. CULT. DECLARADO (ha)	SUP. DEC. REDUCIDA (ha)	SUP. PROPUESTA (ha)
-30064	18-057-033-00010-004	104057 ALMENDROS-AVIJOR	S 432	8,90	0,10	0,10	0,10		0,10			0,10	0,10
-30059	18-057-007-00034-003	104020 ALMENDROS-GUARA	S 432	15,80	0,38	0,38	0,38		0,38			0,38	0,38
1700000005618200	18-057-036-00027-001	104020 ALMENDROS-GUARA	S 432	2,00	2,26	2,26	2,26		2,26			2,26	2,26
1700000005618201	18-057-900-80003-017	104020 ALMENDROS-GUARA	S 432	1,90	0,18	0,18	0,18		0,18			0,18	0,18
1700000005618205	18-057-036-00026-001	104020 ALMENDROS-GUARA	S 432	5,60	0,12	0,12	0,12		0,12			0,12	0,12
1700000005618245	18-057-033-00011-004	104022 ALMENDROS-LARGUETA	S 432	6,60	0,01	0,01	0,01		0,01			0,01	0,01
1700000005618246	18-057-040-00003-007	104022 ALMENDROS-LARGUETA	S 432	21,40	0,40	0,40	0,40		0,40			0,40	0,40
1700000005618247	18-057-900-80003-029	104020 ALMENDROS-GUARA	S 432	1,90	0,08	0,08	0,08		0,08			0,08	0,08
1700000005618248	18-057-040-00003-001	104020 ALMENDROS-GUARA	S 432	7,30	0,41	0,41	0,41		0,41			0,41	0,41
1700000005618249	18-057-040-00300-001	104057 ALMENDROS-AVIJOR	S 432	21,80	0,24	0,24	0,24		0,24			0,24	0,24
1700000005618251	18-057-036-00023-001	104020 ALMENDROS-GUARA	S 432	2,90	0,76	0,76	0,76		0,76			0,76	0,76
1700000005618252	18-057-036-00024-001	104022 ALMENDROS-LARGUETA	S 432	2,30	0,49	0,49	0,49		0,49			0,49	0,49
1700000005618253	18-057-900-80003-014	104020 ALMENDROS-GUARA	S 432	2,50	0,24	0,24	0,24		0,24			0,24	0,24
1700000005618255	18-057-900-80003-015	104022 ALMENDROS-LARGUETA	S 432	1,60	0,06	0,06	0,06		0,06			0,06	0,06
1700000005618256	18-057-036-00025-001	104022 ALMENDROS-LARGUETA	S 432	7,30	0,12	0,12	0,12		0,12			0,12	0,12
1700000005618258	18-057-007-00038-002	104020 ALMENDROS-GUARA	S 432	17,50	1,61	1,61	1,61		1,61			1,61	1,61
1700000005618259	18-057-036-00015-001	104012 ALMENDROS-FELISIA	S 432	3,30	1,23	1,23	1,23		1,23			1,23	1,23
1700000005618260	18-057-900-80003-013	104012 ALMENDROS-FELISIA	S 432	8,90	0,10	0,10	0,10		0,10			0,10	0,10
1700000005618261	18-057-036-00019-001	104020 ALMENDROS-GUARA	S 432	12,80	0,75	0,75	0,75		0,75			0,75	0,75
1700000005618262	18-057-036-00022-001	104020 ALMENDROS-GUARA	S 432	7,80	2,20	2,20	2,20		2,20			2,20	2,20

INCIDENCIAS

INCIDENCIA DESCRIPCIÓN

100424 Solicita recinto que no está comprometido para la operación.
 Ref:1700000005618250 Recinto:18-057-033-00010-00001 Cultivo:104057 ALMENDROS-AVIJOR Regadio
 Ref:1700000005618254 Recinto:18-057-033-00011-00001 Cultivo:104057 ALMENDROS-AVIJOR Regadio

(1) Superficie declarada admisible ajustada con la superficie comprometida.
 (2) Factor de penalización valorando el alcance para el tipo de compromiso.

Puede verificar la integridad de una copia de este documento mediante la lectura del código QR adjunto o mediante el acceso a la dirección https://ws050.juntadeandalucia.es/verificarFirma indicando el código de VERIFICACIÓN				
FIRMADO POR	JUAN JOSE SOLER GARCIA	FECHA	03/07/2024	
	ROCIO GUIJARRO MILLAN			
VERIFICACIÓN	Pk2jm6MP8Q4FQJJZRRTHBNMQA26B8	PÁGINA	1941/3256	



<u>APELLIDOS Y NOMBRE / RAZÓN SOCIAL</u>	<u>NIF</u>	<u>EXPEDIENTE</u>	<u>ANUALIDAD DE PAGO</u>		
MATA FERNANDEZ ANGEL	****8689*	1140465	1ª		
IMPORTE POR ANUALIDAD					
	2023	2024	2025	2026	2027
IMPORTE MÁXIMO SUBVENCIONABLE	8.476,95 €	8.476,95 €	8.476,95 €	8.476,95 €	8.476,95 €
IMPORTE MEDIO DE TRANSFERENCIA (€/ha)	110,65 €	110,65 €	110,65 €	110,65 €	110,65 €

RESUMEN DE UNIDADES

Cód	GRUPO DE PAGO	Sup. Dec. Admisible (ha)	Sup. Comprometida (ha)	Sup. ajustada compromiso (I) (ha)	% sobredec.	Sup. Propuesta (ha)	Importe Declarado	Importe Topado	Importe Propuesto	Importe tras sobredec.
426	HERBÁCEOS	30,41		30,41	0,00	30,41	4.597,08	4.597,08	4.597,08	4.597,08
432	FRUTALES SECANO	8,58		8,58	0,00	8,58	1.855,34	1.855,34	1.855,34	1.855,34
433	FRUTALES REGADÍO	5,79		5,79	0,00	5,79	2.024,53	2.024,53	2.024,53	2.024,53
434	HERBÁCEOS NO ELEGIBLES	31,83		31,83	0,00	31,83	0,00	0,00	0,00	0,00
TOTAL		76,61	76,61	76,61		76,61	8.476,95	8.476,95	8.476,95	8.476,95

APLICACIÓN DE REDUCCIONES Y PENALIZACIONES

GRUPO DE PAGO	Importe Calculado	Importe prereduc.	Criterios de			Omisión declaración	Condicionalidad	IMPORTE (Euros)	
			subvencionabilidad y compromisos	Presentación tardía	%			PROPUESTO	FEADER (Eje 2)
FRUTALES REGADÍO	2.024,53	2.024,53	0,00	0,00	0,00	0,00	2.024,53		
FRUTALES SECANO	1.855,34	1.855,34	0,00	0,00	0,00	0,00	1.855,34		
HERBÁCEOS	4.597,08	4.597,08	0,00	0,00	0,00	0,00	4.597,08		
HERBÁCEOS NO ELEGIBLES	0,00	0,00	0,00	0,00	0,00	0,00	0,00		
TOTAL	8.476,95	8.476,95					8.476,95		

RESUMEN DE PAGOS

PROPUESTO	IMPORTE (Euros)		
	PROPUESTO	FEADER (Eje 2)	MAPA
8.476,95	7.205,41	831,59	439,95

RECINTOS PROPUESTOS

REF.	REFERENCIA SIGPAC	CULTIVO	DESCRIPCIÓN CULTIVO	S/R	G.PAGO	PEND. MEDIA (%)	SUP. DEC. ADMISIBLE (ha)	SUP. COMPROM. (ha)	SUP. AJUSTADA COMPR. (I) (ha)	SUP. CONV. SIGPAC (ha)	SUP. CERTIF. (ha)	SUP. CAMPO (ha)	SUP. CAMPO DETER. CULT. DECLARADO (ha)	SUP. DEC. REDUCIDA (ha)	SUP. PROPUESTA (ha)
1700000005351876	18-071-502-00014-001	5000	CEBADA-SIN VARIEDAD	S	426	3,10	5,45	5,45	5,45		5,45			5,45	5,45
1700000005351877	18-071-502-00015-001	5000	CEBADA-SIN VARIEDAD	S	426	2,40	1,95	1,95	1,95		1,95			1,95	1,95
1700000005351879	18-071-504-00115-001	1000	TRIGO BLANDO-SIN VARIEDAD	R	426	0,70	1,36	1,36	1,36		1,36			1,36	1,36
1700000005351881	18-071-511-00113-001	5000	CEBADA-SIN VARIEDAD	R	426	3,90	3,31	3,31	3,31		3,31			3,31	3,31
1700000005351886	18-071-506-00124-001	40627	GUISANTES-ALICIA	S	426	2,70	5,18	5,18	5,18		5,18			5,18	5,18
1700000005351893	18-071-505-00088-002	5000	CEBADA-SIN VARIEDAD	S	426	3,30	3,06	3,06	3,06		3,06			3,06	3,06
1700000005351894	18-071-504-00024-001	5000	CEBADA-SIN VARIEDAD	R	426	0,90	3,68	3,68	3,68		3,68			3,68	3,68
1700000005351897	18-071-508-00040-001	5000	CEBADA-SIN VARIEDAD	R	426	2,40	2,75	2,75	2,75		2,75			2,75	2,75
1700000005351898	18-071-508-00065-003	5000	CEBADA-SIN VARIEDAD	R	426	2,40	0,24	0,24	0,24		0,24			0,24	0,24
1700000005351899	18-071-508-00065-004	5000	CEBADA-SIN VARIEDAD	R	426	1,50	2,28	2,28	2,28		2,28			2,28	2,28
1700000005351900	18-071-508-00120-001	1000	TRIGO BLANDO-SIN VARIEDAD	R	426	2,00	1,15	1,15	1,15		1,15			1,15	1,15
1700000005351878	18-116-505-00017-001	104043	ALMENDROS-VAIRO	S	432	6,00	6,83	6,83	6,83		6,83			6,83	6,83
1700000005351888	18-071-502-00031-001	104043	ALMENDROS-VAIRO	S	432	2,30	1,75	1,75	1,75		1,75			1,75	1,75
1700000005351887	18-071-505-00045-001	104007	ALMENDROS-COMUNA	R	433	1,60	5,79	5,79	5,79		5,79			5,79	5,79
1700000005351880	18-071-503-00040-001	20000	BARBECHO TRADICIONAL-SIN VARIEDAD	S	434	1,90	5,28	5,28	5,28		5,28			5,28	5,28
1700000005351882	18-071-504-00020-001	20000	BARBECHO TRADICIONAL-SIN VARIEDAD	R	434	0,90	1,50	1,50	1,50		1,50			1,50	1,50
1700000005351883	18-071-504-00144-001	20000	BARBECHO TRADICIONAL-SIN VARIEDAD	R	434	1,10	1,87	1,87	1,87		1,87			1,87	1,87
1700000005351885	18-071-507-00005-001	20000	BARBECHO TRADICIONAL-SIN VARIEDAD	S	434	3,10	0,78	0,78	0,78		0,78			0,78	0,78
1700000005351891	18-071-507-00085-002	20000	BARBECHO TRADICIONAL-SIN VARIEDAD	S	434	4,90	2,00	2,00	2,00		2,00			2,00	2,00
1700000005351892	18-116-501-00061-001	20000	BARBECHO TRADICIONAL-SIN VARIEDAD	S	434	6,40	6,28	6,28	6,28		6,28			6,28	6,28
1700000005351896	18-116-501-00037-001	20000	BARBECHO TRADICIONAL-SIN VARIEDAD	S	434	6,10	14,12	14,12	14,12		14,12			14,12	14,12

(1) Superficie declarada admisible ajustada con la superficie comprometida.
 (2) Factor de penalización valorando el alcance para el tipo de compromiso.

Puede verificar la integridad de una copia de este documento mediante la lectura del código QR adjunto o mediante el acceso a la dirección https://ws050.juntadeandalucia.es/verificarFirma indicando el código de VERIFICACIÓN					
FIRMADO POR	JUAN JOSE SOLER GARCIA		FECHA		03/07/2024
	ROCIO GUIJARRO MILLAN				
VERIFICACIÓN	Pk2jm6MP8Q4FQJJZRRTHBNMQA26B8		PÁGINA		1942/3256



INCIDENCIAS

INCIDENCIA DESCRIPCIÓN

- 242 Recinto pendiente de acreditación de titularidad.
Ref:170000005351895 Recinto:18-071-503-00092-00001 Cultivo:20000 BARBECHO TRADICIONAL-SIN VARIEDAD Secano
- 100402 Recinto solicitado no forma parte de ningún organismo de control autorizado para la producción ecológica en Andalucía o fecha de inscripción posterior al plazo establecido (Anexo I. Criterios de Subvencionabilidad. Orden 28 de marzo de 2023).
Ref:170000005351908 Recinto:18-071-503-00016-00001 Cultivo:104043 ALMENDROS-VAIRO Secano
Ref:170000005351904 Recinto:18-071-503-00016-00005 Cultivo:104043 ALMENDROS-VAIRO Secano
Ref:170000005351905 Recinto:18-071-512-00166-00001 Cultivo:104004 ALMENDROS-AYLES Regadío
- 100424 Solicita recinto que no está comprometido para la operación.
Ref:170000005351908 Recinto:18-071-503-00016-00001 Cultivo:104043 ALMENDROS-VAIRO Secano
Ref:170000005351904 Recinto:18-071-503-00016-00005 Cultivo:104043 ALMENDROS-VAIRO Secano
Ref:170000005351895 Recinto:18-071-503-00092-00001 Cultivo:20000 BARBECHO TRADICIONAL-SIN VARIEDAD Secano
Ref:170000005351905 Recinto:18-071-512-00166-00001 Cultivo:104004 ALMENDROS-AYLES Regadío

(1) Superficie declarada admisible ajustada con la superficie comprometida.
(2) Factor de penalización valorando el alcance para el tipo de compromiso.

Puede verificar la integridad de una copia de este documento mediante la lectura del código QR adjunto o mediante el acceso a la dirección <https://ws050.juntadeandalucia.es/verificarFirma> indicando el código de VERIFICACIÓN

FIRMADO POR	JUAN JOSE SOLER GARCIA	FECHA	03/07/2024	
	ROCIO GUIJARRO MILLAN			
VERIFICACIÓN	Pk2jm6MP8Q4FQJJZRRTHBNMQA26B8	PÁGINA	1943/3256	



APELLIDOS Y NOMBRE / RAZÓN SOCIAL

MATA MATA FRANCISCO

NIF
****5273*

EXPEDIENTE
1121088

ANUALIDAD DE PAGO

1ª

IMPORTE POR ANUALIDAD

	2023	2024	2025	2026	2027
IMPORTE MÁXIMO SUBVENCIONABLE	1.537,47 €	1.537,47 €	1.537,47 €	1.537,47 €	1.537,47 €
IMPORTE MEDIO DE TRANSFERENCIA (€/ha)	216,24 €	216,24 €	216,24 €	216,24 €	216,24 €

RESUMEN DE UNIDADES

Cód	GRUPO DE PAGO	Sup. Dec. Admisible (ha)	Sup. Comprometida (ha)	Sup. ajustada compromiso (1) (ha)	% sobredec.	Sup. Propuesta (ha)	Importe Declarado	Importe Topado	Importe Propuesto	Importe tras sobredec.
432	FRUTALES SECANO	7,11		7,11	0,00	7,11	1.537,47	1.537,47	1.537,47	1.537,47
TOTAL		7,11	7,11	7,11		7,11	1.537,47	1.537,47	1.537,47	1.537,47

APLICACIÓN DE REDUCCIONES Y PENALIZACIONES

GRUPO DE PAGO	Importe Calculado	Importe prereduc.	Criterios de subvencionabilidad y compromisos	Presentación tardía	Omisión declaración	Condicionabilidad	IMPORTE (Euros) PROPUESTO
FRUTALES SECANO	1.537,47	1.537,47	0,00	0,00	0,00	0,00	1.537,47
TOTAL	1.537,47	1.537,47					1.537,47

RESUMEN DE PAGOS

	IMPORTE (Euros)			
	PROPUESTO	FEADER (Eje 2)	MAPA	CAPADR
PROPUESTO	1.537,47	1.306,85	150,83	79,79

RECINTOS PROPUESTOS

REF.	REFERENCIA SIGPAC	CULTIVO	DESCRIPCIÓN CULTIVO	S/R	G.PAGO	PEND. MEDIA (%)	SUP. DEC. ADMISIBLE (ha)	SUP. COMPROM. (ha)	SUP. AJUSTADA COMPROM. (1) (ha)	SUP. CONV. SIGPAC (ha)	SUP. CERTIE. (ha)	SUP. CAMPO (ha)	SUP. CAMPO DETER. CULT. DECLARADO (ha)	SUP. DEC. REDUCIDA (ha)	SUP. PROPUESTA (ha)
1700000005600148	18-003-005-00104-001	124022	PISTACHO-KERMAN	S	432	17,90	0,33	0,33	0,33		0,33			0,33	0,33
1700000005600150	18-003-005-00104-002	124022	PISTACHO-KERMAN	S	432	14,00	6,78	6,78	6,78		6,78			6,78	6,78

(1) Superficie declarada admisible ajustada con la superficie comprometida.

(2) Factor de penalización valorando el alcance para el tipo de compromiso.

Puede verificar la integridad de una copia de este documento mediante la lectura del código QR adjunto o mediante el acceso a la dirección <https://ws050.juntadeandalucia.es/verificarFirma> indicando el código de VERIFICACIÓN

FIRMADO POR	JUAN JOSE SOLER GARCIA	FECHA	03/07/2024	
	ROCIO GUIJARRO MILLAN			
VERIFICACIÓN	Pk2jm6MP8Q4FQJJZRRTHBNMQA26B8	PÁGINA	1944/3256	



APELLIDOS Y NOMBRE / RAZÓN SOCIAL

MATEOS ARIAS ALFONSO

NIF
****9653*

EXPEDIENTE
1173393

ANUALIDAD DE PAGO
1ª

IMPORTE POR ANUALIDAD

	2023	2024	2025	2026	2027
IMPORTE MÁXIMO SUBVENCIONABLE	20.594,48 €	20.594,48 €	20.594,48 €	20.594,48 €	20.594,48 €
IMPORTE MEDIO DE TRANSFERENCIA (€/ha)	139,07 €	139,07 €	139,07 €	139,07 €	139,07 €

RESUMEN DE UNIDADES

Cód	GRUPO DE PAGO	Sup. Dec. Admisible (ha)	Sup. Comprometida (ha)	Sup. ajustada compromiso (I) (ha)	% sobredec.	Sup. Propuesta (ha)	Importe Declarado	Importe Topado	Importe Propuesto	Importe tras sobredec.
426	HERBÁCEOS	68,33		68,33	0,00	68,33	10.329,45	10.329,45	10.329,45	10.329,45
432	FRUTALES SECANO	93,27		40,00	0,00	40,00	8.649,60	8.649,60	8.649,60	8.649,60
433	FRUTALES REGADÍO	4,62		4,62	0,00	4,62	1.615,43	1.615,43	1.615,43	1.615,43
434	HERBÁCEOS NO ELEGIBLES	35,16		35,14	0,00	35,14	0,00	0,00	0,00	0,00
TOTAL		201,38	148,09	148,09		148,09	20.594,48	20.594,48	20.594,48	20.594,48

APLICACIÓN DE REDUCCIONES Y PENALIZACIONES

GRUPO DE PAGO	Importe Calculado	Importe prereduc.	Criterios de subvencionabilidad y compromisos	Presentación tardía	Omisión declaración	Condicionalidad	IMPORTE (Euros)
							PROPUESTO
FRUTALES REGADÍO	1.615,43	1.615,43	0,00	0,00	0,00	0,00	1.615,43
FRUTALES SECANO	8.649,60	8.649,60	0,00	0,00	0,00	0,00	8.649,60
HERBÁCEOS	10.329,45	10.329,45	0,00	0,00	0,00	0,00	10.329,45
HERBÁCEOS NO ELEGIBLES	0,00	0,00	0,00	0,00	0,00	0,00	0,00
TOTAL	20.594,48	20.594,48					20.594,48

RESUMEN DE PAGOS

PROPUESTO	IMPORTE (Euros)			
	PROPUESTO	FEADER (Eje 2)	MAPA	CAPADR
PROPUESTO	20.594,48	17.505,31	2.020,32	1.068,85

(1) Superficie declarada admisible ajustada con la superficie comprometida.
(2) Factor de penalización valorando el alcance para el tipo de compromiso.

Puede verificar la integridad de una copia de este documento mediante la lectura del código QR adjunto o mediante el acceso a la dirección <https://ws050.juntadeandalucia.es/verificarFirma> indicando el código de VERIFICACIÓN

FIRMADO POR	JUAN JOSE SOLER GARCIA	FECHA	03/07/2024	
	ROCIO GUIJARRO MILLAN			
VERIFICACIÓN	Pk2jm6MP8Q4FQJJZRRTHBNMQA26B8	PÁGINA	1945/3256	



RECINTOS PROPUESTOS

REF.	REFERENCIA SIGPAC	CULTIVO	DESCRIPCIÓN CULTIVO	S/R	G.PAGO	PEND. MEDIA (%)	SUP. DEC. ADMISIBLE (ha)	SUP. COMPROM. (ha)	SUP. AJUSTADA (ha)	SUP. CONV. SIGPAC (ha)	SUP. CERTIF. (ha)	SUP. CAMPO (ha)	SUP. CAMPO DETER. CULT. (ha)	SUP. DEC. REDUCIDA (ha)	SUP. PROPUESTA (ha)
4166275	18-167-017-00273-001	1000	TRIGO BLANDO-SIN VARIEDAD	S	426	2,70	0,82	0,82	0,82		0,82			0,82	0,82
4166282	18-167-009-00092-001	1000	TRIGO BLANDO-SIN VARIEDAD	S	426	1,30	5,80	5,80	5,80		5,80			5,80	5,80
4166283	18-167-017-00110-001	1000	TRIGO BLANDO-SIN VARIEDAD	S	426	4,70	0,38	0,38	0,38		0,38			0,38	0,38
4689231	18-167-002-00195-004	6000	CENTENO-SIN VARIEDAD	S	426	8,00	5,52	5,52	5,52		5,52			5,52	5,52
170000005247236	18-167-002-00207-003	6000	CENTENO-SIN VARIEDAD	S	426	5,10	3,55	3,55	3,55		3,55			3,55	3,55
170000005247238	18-167-002-00207-002	6000	CENTENO-SIN VARIEDAD	S	426	3,50	12,59	12,59	12,59		12,59			12,59	12,59
170000005247246	18-167-008-00071-001	1000	TRIGO BLANDO-SIN VARIEDAD	S	426	0,90	1,61	1,61	1,61		1,61			1,61	1,61
170000005247247	18-167-008-00327-001	40000	GUISANTES-SIN VARIEDAD	S	426	5,90	4,88	4,88	4,88		4,88			4,88	4,88
170000005247251	18-167-009-00064-001	1000	TRIGO BLANDO-SIN VARIEDAD	S	426	2,10	4,30	4,30	4,30		4,30			4,30	4,30
170000005247252	18-167-003-00447-001	3320	TRIGO DURO-AMILCAR	S	426	2,50	1,69	1,69	1,69		1,69			1,69	1,69
170000005247253	18-167-003-00460-001	3320	TRIGO DURO-AMILCAR	S	426	2,20	1,54	1,54	1,54		1,54			1,54	1,54
170000005247256	18-167-005-00059-002	1000	TRIGO BLANDO-SIN VARIEDAD	S	426	1,90	1,63	1,63	1,63		1,63			1,63	1,63
170000005247257	18-167-005-00059-003	1000	TRIGO BLANDO-SIN VARIEDAD	S	426	1,80	1,87	1,87	1,87		1,87			1,87	1,87
170000005247260	18-167-005-00272-001	241000	MEZCLA VEZA - AVENA-SIN VARIEDAD	S	426	0,60	3,57	3,57	3,57		3,57			3,57	3,57
170000005247261	18-167-005-00273-001	241000	MEZCLA VEZA - AVENA-SIN VARIEDAD	S	426	0,60	4,35	4,35	4,35		4,35			4,35	4,35
170000005247262	18-167-005-00218-001	241000	MEZCLA VEZA - AVENA-SIN VARIEDAD	S	426	1,60	4,81	4,81	4,81		4,81			4,81	4,81
170000005247268	18-167-003-00328-001	3320	TRIGO DURO-AMILCAR	S	426	2,50	2,06	2,06	2,06		2,06			2,06	2,06
170000005247269	18-167-017-00252-001	1000	TRIGO BLANDO-SIN VARIEDAD	S	426	1,40	4,62	4,62	4,62		4,62			4,62	4,62
170000005247270	18-167-009-00079-001	1000	TRIGO BLANDO-SIN VARIEDAD	S	426	3,10	1,05	1,05	1,05		1,05			1,05	1,05
170000005247271	18-167-005-00028-002	1032	TRIGO BLANDO-ARAGON 03	S	426	2,00	0,83	0,83	0,83		0,83			0,83	0,83
170000005247272	18-167-005-00029-001	1032	TRIGO BLANDO-ARAGON 03	S	426	1,70	0,86	0,86	0,86		0,86			0,86	0,86
-1448784	18-167-005-00394-001	104020	ALMENDROS-GUARA	S	432	2,50	0,61	0,61	0,61		0,61			0,61	0,61
-1044596	18-167-005-00334-005	104020	ALMENDROS-GUARA	S	432	4,20	0,08	0,08	0,08		0,08			0,08	0,08
-126863	18-167-002-00027-004	104020	ALMENDROS-GUARA	S	432	13,40	0,48	0,48	0,48		0,48			0,48	0,48
-126862	18-167-002-00027-005	104020	ALMENDROS-GUARA	S	432	12,20	0,67	0,67	0,67		0,67			0,67	0,67
-126859	18-167-002-00262-004	104020	ALMENDROS-GUARA	S	432	8,80	0,16	0,16	0,16		0,16			0,16	0,16
-126858	18-167-002-00006-004	104020	ALMENDROS-GUARA	S	432	6,80	0,23	0,23	0,23		0,23			0,23	0,23
-126857	18-167-002-00262-001	104020	ALMENDROS-GUARA	S	432	10,40	0,71	0,71	0,71		0,71			0,71	0,71
-126856	18-167-002-00006-002	104020	ALMENDROS-GUARA	S	432	11,00	1,04	1,04	1,04		1,04			1,04	1,04
4166295	18-167-002-00030-001	104020	ALMENDROS-GUARA	S	432	9,60	2,53	2,53	2,53		2,53			2,53	2,53
4166296	18-167-002-00030-002	104020	ALMENDROS-GUARA	S	432	10,50	2,31	2,31	2,31		2,31			2,31	2,31
4166306	18-167-002-00258-001	104020	ALMENDROS-GUARA	S	432	12,90	0,45	0,45	0,45		0,45			0,45	0,45
4651932	18-167-008-00380-001	104022	ALMENDROS-LARGUETA	S	432	15,90	1,53	1,53	1,53		1,53			1,53	1,53
4651933	18-167-018-00283-001	104057	ALMENDROS-AVIJOR	S	432	1,50	0,32	0,32	0,32		0,32			0,32	0,32
4651934	18-167-020-00061-002	104057	ALMENDROS-AVIJOR	S	432	5,90	1,23	1,23	1,23		1,23			1,23	1,23
4651936	18-167-020-00041-001	104057	ALMENDROS-AVIJOR	S	432	3,10	0,05	0,05	0,05		0,05			0,05	0,05
4651937	18-167-020-00043-002	104057	ALMENDROS-AVIJOR	S	432	2,60	0,05	0,05	0,05		0,05			0,05	0,05
4651938	18-167-018-00118-001	104057	ALMENDROS-AVIJOR	S	432	1,80	0,76	0,76	0,76		0,76			0,76	0,76
4651939	18-167-020-00039-001	104057	ALMENDROS-AVIJOR	S	432	3,90	0,03	0,03	0,03		0,03			0,03	0,03
4651940	18-167-018-00215-001	104057	ALMENDROS-AVIJOR	S	432	1,50	3,51	3,51	3,51		3,51			3,51	3,51
4651942	18-167-018-00216-001	104057	ALMENDROS-AVIJOR	S	432	1,10	2,61	2,61	2,61		2,61			2,61	2,61
170000005247237	18-167-025-00394-004	104020	ALMENDROS-GUARA	S	432	8,90	3,58	3,58	3,58		3,58			3,58	3,58
170000005247240	18-167-003-00431-002	104111	ALMENDROS-MAKAKO	S	432	6,90	1,86	1,86	1,86		1,86			1,86	1,86
170000005247242	18-167-003-00477-002	104057	ALMENDROS-AVIJOR	S	432	3,40	8,94	8,94	8,94		8,94			8,94	8,94
170000005247245	18-167-005-00321-002	104020	ALMENDROS-GUARA	S	432	4,10	0,22	0,22	0,22		0,22			0,22	0,22
170000005247258	18-167-005-00174-001	104057	ALMENDROS-AVIJOR	S	432	2,90	2,10	2,10	2,10		2,10			2,10	2,10
170000005247266	18-167-026-00151-001	104020	ALMENDROS-GUARA	S	432	3,30	1,22	1,22	1,22		1,22			1,22	1,22
170000005247274	18-167-003-00500-001	104020	ALMENDROS-GUARA	S	432	3,50	7,91	7,91	7,91		7,91			7,91	7,91
170000005247279	18-167-005-00334-003	104020	ALMENDROS-GUARA	S	432	3,00	8,27	8,27	8,27		8,27			8,27	8,27
170000005247280	18-167-005-00334-004	104020	ALMENDROS-GUARA	S	432	2,20	2,10	2,10	2,10		2,10			2,10	2,10
170000005247281	18-167-005-00009-001	104057	ALMENDROS-AVIJOR	S	432	2,60	1,75	1,75	1,75		1,75			1,75	1,75
170000005247282	18-167-026-00014-001	104026	ALMENDROS-MARTA	S	432	7,00	12,67	12,67	12,67		12,67			12,67	12,67
170000005247283	18-167-005-00355-001	104020	ALMENDROS-GUARA	S	432	3,30	6,67	6,67	6,67		6,67			6,67	6,67
170000005247284	18-167-026-00010-002	104020	ALMENDROS-GUARA	S	432	12,80	4,85	4,85	4,85		4,85			4,85	4,85
170000005247285	18-167-005-00346-001	104012	ALMENDROS-FELISIA	S	432	3,30	3,38	3,38	3,38		3,38			3,38	3,38
170000005247286	18-167-005-00346-002	104012	ALMENDROS-FELISIA	S	432	3,00	2,48	2,48	2,48		2,48			2,48	2,48
170000005247288	18-167-005-00552-001	104057	ALMENDROS-AVIJOR	S	432	2,40	0,89	0,89	0,89		0,89			0,89	0,89
170000005247289	18-167-005-00345-001	104012	ALMENDROS-FELISIA	S	432	3,10	5,02	5,02	5,02		5,02			5,02	5,02
-1044598	18-167-018-00262-002	104057	ALMENDROS-AVIJOR	R	433	1,30	0,25	0,25	0,25		0,25			0,25	0,25
4651935	18-167-018-00262-001	104057	ALMENDROS-AVIJOR	R	433	1,10	1,72	1,72	1,72		1,72			1,72	1,72
4651943	18-167-018-00224-002	104111	ALMENDROS-MAKAKO	R	433	1,60	0,43	0,43	0,43		0,43			0,43	0,43
4651944	18-167-018-00069-002	104057	ALMENDROS-AVIJOR	R	433	1,70	1,22	1,22	1,22		1,22			1,22	1,22
4651951	18-167-018-00227-001	104057	ALMENDROS-AVIJOR	R	433	1,20	1,00	1,00	1,00		1,00			1,00	1,00
4166265	18-167-009-00100-001	20000	BARBECHO TRADICIONAL-SIN VARIEDAD	S	434	3,50	9,65	9,65	9,65		9,65			9,65	9,65
170000005247239	18-167-009-00101-001	20000	BARBECHO TRADICIONAL-SIN VARIEDAD	S	434	5,50	4,76	4,76	4,76		4,76			4,76	4,76
170000005247241	18-167-010-00005-001	20000	BARBECHO TRADICIONAL-SIN VARIEDAD	S	434	5,20	1,86	1,86	1,86		1,86			1,86	1,86
170000005247248	18-167-008-00328-001	20000	BARBECHO TRADICIONAL-SIN VARIEDAD	S	434	10,60	5,20	5,20	5,20		5,20			5,20	5,20
170000005247249	18-167-008-00349-002	20000	BARBECHO TRADICIONAL-SIN VARIEDAD	S	434	8,10	4,01	4,01	4,01		4,01			4,01	4,01
170000005247250	18-167-008-00350-001	20000	BARBECHO TRADICIONAL-SIN VARIEDAD	S	434	2,10	0,86	0,86	0,86		0,86			0,86	0,86
170000005247259	18-167-008-00326-001	20000	BARBECHO TRADICIONAL-SIN VARIEDAD	S	434	5,50	8,82	8,82	8,82		8,82			8,82	8,82

(1) Superficie declarada admisible ajustada con la superficie comprometida.
 (2) Factor de penalización valorando el alcance para el tipo de compromiso.

Puede verificar la integridad de una copia de este documento mediante la lectura del código QR adjunto o mediante el acceso a la dirección https://ws050.juntadeandalucia.es/verificarFirma indicando el código de VERIFICACIÓN					
FIRMADO POR	JUAN JOSE SOLER GARCIA ROCIO GUIJARRO MILLAN		FECHA		03/07/2024
VERIFICACIÓN	Pk2jm6MP8Q4FQJJZRRTHBNBMAQ26B8		PÁGINA		1946/3256



INCIDENCIAS

INCIDENCIA DESCRIPCIÓN

4272 Verifica que las líneas de declaración de las Solicitudes Únicas no tienen solapes con la capa de Retroactividad Gráfica (ambas de la misma campaña) a nivel de expediente/línea de declaración gráfica de la solicitud.
Ref:1700000005247250 Recinto:18-167-008-00350-00001 Cultivo: - Agregado de la referencia del recinto.:0 Zona de la referencia del recinto.:0 Superficie solapada.:0,02 Id. Incid.:95941612

(1) Superficie declarada admisible ajustada con la superficie comprometida.
(2) Factor de penalización valorando el alcance para el tipo de compromiso.

Puede verificar la integridad de una copia de este documento mediante la lectura del código QR adjunto o mediante el acceso a la dirección <https://ws050.juntadeandalucia.es/verificarFirma> indicando el código de VERIFICACIÓN

FIRMADO POR	JUAN JOSE SOLER GARCIA	FECHA	03/07/2024	
	ROCIO GUIJARRO MILLAN			
VERIFICACIÓN	Pk2jm6MP8Q4FQJJZRRTHBNMQA26B8	PÁGINA	1947/3256	



<u>APELLIDOS Y NOMBRE / RAZÓN SOCIAL</u>	<u>NIF</u>	<u>EXPEDIENTE</u>	<u>ANUALIDAD DE PAGO</u>		
MATEOS LOPEZ DESIDERIO SALVADOR	****2789*	1156156	1ª		
<u>IMPORTE POR ANUALIDAD</u>					
	2023	2024	2025	2026	2027
IMPORTE MÁXIMO SUBVENCIONABLE	10.297,35 €	10.297,35 €	10.297,35 €	10.297,35 €	10.297,35 €
IMPORTE MEDIO DE TRANSFERENCIA (€/ha)	196,93 €	196,93 €	196,93 €	196,93 €	196,93 €

RESUMEN DE UNIDADES

<u>Cód</u>	<u>GRUPO DE PAGO</u>	<u>Sup. Dec. Admisible (ha)</u>	<u>Sup. Comprometida (ha)</u>	<u>Sup. ajustada compromiso (I) (ha)</u>	<u>% sobredec.</u>	<u>Sup. Propuesta (ha)</u>	<u>Importe Declarado</u>	<u>Importe Topado</u>	<u>Importe Propuesto</u>	<u>Importe tras sobredec.</u>
426	HERBÁCEOS	10,90		10,90	0,00	10,90	1.647,75	1.647,75	1.647,75	1.647,75
432	FRUTALES SECANO	44,20		40,00	0,00	40,00	8.649,60	8.649,60	8.649,60	8.649,60
434	HERBÁCEOS NO ELEGIBLES	1,39		1,39	0,00	1,39	0,00	0,00	0,00	0,00
TOTAL		56,49	52,29	52,29		52,29	10.297,35	10.297,35	10.297,35	10.297,35

APLICACIÓN DE REDUCCIONES Y PENALIZACIONES

<u>GRUPO DE PAGO</u>	<u>Importe Calculado</u>	<u>Importe prereduc.</u>	<u>Criterios de subvencionabilidad y compromisos</u>	<u>Presentación tardía</u>	<u>Omisión declaración</u>	<u>Condicionalidad</u>	<u>IMPORTE (Euros) PROPUESTO</u>
FRUTALES SECANO	8.649,60	8.649,60	0,00	0,00	0,00	0,00	8.649,60
HERBÁCEOS	1.647,75	1.647,75	0,00	0,00	0,00	0,00	1.647,75
HERBÁCEOS NO ELEGIBLES	0,00	0,00	0,00	0,00	0,00	0,00	0,00
TOTAL	10.297,35	10.297,35					10.297,35

RESUMEN DE PAGOS

	<u>IMPORTE (Euros)</u>			
	<u>PROPUESTO</u>	<u>FEADER (Eje 2)</u>	<u>MAPA</u>	<u>CAPADR</u>
PROPUESTO	10.297,35	8.752,75	1.010,17	534,43

RECINTOS PROPUESTOS

<u>REF.</u>	<u>REFERENCIA SIGPAC</u>	<u>CULTIVO DESCRIPCIÓN CULTIVO</u>	<u>S/R G.PAGO</u>	<u>PEND. MEDIA (%)</u>	<u>SUP. DEC. ADMISIBLE (ha)</u>	<u>SUP. COMPROM. (ha)</u>	<u>SUP. AJUSTADA COMPROM. (I) (ha)</u>	<u>SUP. CONV. SIGPAC (ha)</u>	<u>SUP. CERTIF. (ha)</u>	<u>SUP. CAMPO (ha)</u>	<u>SUP. CAMPO DETER. CULT. DECLARADO (ha)</u>	<u>SUP. DEC. REDUCIDA (ha)</u>	<u>SUP. PROPUESTA (ha)</u>
-1537455	18-167-008-00128-001	8000 AVENA-SIN VARIEDAD	S 426	0,80	1,75	1,75	1,75		1,75			1,75	1,75
1700000006306551	18-167-008-00069-001	1000 TRIGO BLANDO-SIN VARIEDAD	S 426	1,00	2,38	2,38	2,38		2,38			2,38	2,38
1700000006306553	18-167-005-00253-001	1000 TRIGO BLANDO-SIN VARIEDAD	S 426	1,40	2,52	2,52	2,52		2,52			2,52	2,52
1700000006306555	18-167-018-00200-001	5000 CEBADA-SIN VARIEDAD	S 426	1,70	1,54	1,54	1,54		1,54			1,54	1,54
1700000006306556	18-167-018-00208-001	5000 CEBADA-SIN VARIEDAD	S 426	1,10	2,71	2,71	2,71		2,71			2,71	2,71
-1075211	18-167-005-00222-002	104023 ALMENDROS-LAURANNE	S 432	1,60	2,06	2,06	2,06		2,06			2,06	2,06
-1075210	18-167-003-09000-023	104026 ALMENDROS-MARTA	S 432	8,50	0,97	0,97	0,97		0,98			0,97	0,97
1700000006306549	18-167-005-00241-003	104023 ALMENDROS-LAURANNE	S 432	1,20	1,56	1,56	1,56		1,56			1,56	1,56
1700000006306550	18-167-005-00241-004	104023 ALMENDROS-LAURANNE	S 432	1,80	0,46	0,46	0,46		0,46			0,46	0,46
1700000006306554	18-167-005-00222-001	104023 ALMENDROS-LAURANNE	S 432	3,40	0,22	0,22	0,22		0,22			0,22	0,22
1700000006306557	18-167-007-00078-001	104023 ALMENDROS-LAURANNE	S 432	2,00	1,71	1,71	1,71		1,71			1,71	1,71
1700000006306560	18-167-026-00031-001	104020 ALMENDROS-GUARA	S 432	6,30	2,12	2,12	2,12		2,12			2,12	2,12
1700000006306561	18-167-026-00033-001	104014 ALMENDROS-FERRAGNES	S 432	5,90	0,44	0,44	0,44		0,44			0,44	0,44
1700000006306562	18-167-026-00183-001	104020 ALMENDROS-GUARA	S 432	6,60	7,84	7,84	7,84		7,84			7,84	7,84
1700000006306563	18-167-007-00100-001	104013 ALMENDROS-FERRADUEL	S 432	3,00	5,56	5,56	5,56		5,56			5,56	5,56
1700000006306564	18-167-026-00081-002	104020 ALMENDROS-GUARA	S 432	10,30	1,39	1,39	1,39		1,39			1,39	1,39
1700000006306565	18-167-026-00077-002	104014 ALMENDROS-FERRAGNES	S 432	9,90	4,16	4,16	4,16		4,16			4,16	4,16
1700000006306566	18-167-026-00077-003	104013 ALMENDROS-FERRADUEL	S 432	15,80	1,17	1,17	1,17		1,17			1,17	1,17
1700000006306567	18-167-026-00078-001	104013 ALMENDROS-FERRADUEL	S 432	19,10	1,10	1,10	1,10		1,10			1,10	1,10
1700000006306568	18-167-002-00177-002	104020 ALMENDROS-GUARA	S 432	10,60	1,48	1,48	1,48		1,48			1,48	1,48
1700000006306569	18-167-005-00203-001	104020 ALMENDROS-GUARA	S 432	2,50	2,75	2,75	2,75		2,75			2,75	2,75
1700000006306570	18-167-004-00013-001	104026 ALMENDROS-MARTA	S 432	4,50	3,00	3,00	3,00		3,00			3,00	3,00
1700000006306571	18-167-003-00470-001	104020 ALMENDROS-GUARA	S 432	3,50	0,80	0,80	0,80		0,80			0,80	0,80
1700000006306572	18-167-003-00191-001	104026 ALMENDROS-MARTA	S 432	6,60	2,82	2,82	2,82		2,82			2,82	2,82
1700000006306573	18-167-003-00186-001	104020 ALMENDROS-GUARA	S 432	3,30	2,59	2,59	2,59		2,59			2,59	2,59
1700000006306552	18-167-008-00128-001	20000 BARBECHO TRADICIONAL-SIN VARIEDAD	S 434	0,80	1,39	1,39	1,39		1,39			1,39	1,39

(1) Superficie declarada admisible ajustada con la superficie comprometida.
(2) Factor de penalización valorando el alcance para el tipo de compromiso.

Puede verificar la integridad de una copia de este documento mediante la lectura del código QR adjunto o mediante el acceso a la dirección https://ws050.juntadeandalucia.es/verificarFirma indicando el código de VERIFICACIÓN					
FIRMADO POR	JUAN JOSE SOLER GARCIA		FECHA		03/07/2024
	ROCIO GUIJARRO MILLAN				
VERIFICACIÓN	Pk2jm6MP8Q4FQJJZRRTHBNMQA26B8		PÁGINA		1948/3256



<u>APELLIDOS Y NOMBRE / RAZÓN SOCIAL</u>	<u>NIF</u>	<u>EXPEDIENTE</u>	<u>ANUALIDAD DE PAGO</u>		
MATEOS ROMAN FRANCISCO	****5643*	1135863	1ª		
<u>IMPORTE POR ANUALIDAD</u>					
	2023	2024	2025	2026	2027
IMPORTE MÁXIMO SUBVENCIONABLE	6.175,75 €	6.175,75 €	6.175,75 €	6.175,75 €	6.175,75 €
IMPORTE MEDIO DE TRANSFERENCIA (€/ha)	121,26 €	121,26 €	121,26 €	121,26 €	121,26 €

<u>RESUMEN DE UNIDADES</u>										
<u>Cód</u>	<u>GRUPO DE PAGO</u>	<u>Sup. Dec. Admisible (ha)</u>	<u>Sup. Comprometida (ha)</u>	<u>Sup. ajustada compromiso (1) (ha)</u>	<u>% sobredec.</u>	<u>Sup. Propuesta (ha)</u>	<u>Importe Declarado</u>	<u>Importe Topado</u>	<u>Importe Propuesto</u>	<u>Importe tras sobredec.</u>
426	HERBÁCEOS	38,55		38,55	0,00	38,55	5.827,60	5.827,60	5.827,60	5.827,60
432	FRUTALES SECANO	1,61		1,61	0,00	1,61	348,15	348,15	348,15	348,15
434	HERBÁCEOS NO ELEGIBLES	10,77		10,77	0,00	10,77	0,00	0,00	0,00	0,00
TOTAL		50,93	50,93	50,93		50,93	6.175,75	6.175,75	6.175,75	6.175,75

<u>APLICACIÓN DE REDUCCIONES Y PENALIZACIONES</u>										
<u>GRUPO DE PAGO</u>	<u>Importe Calculado</u>	<u>Importe prereduc.</u>	<u>Criterios de subvencionabilidad y compromisos</u>	<u>Presentación tardía</u>	<u>Omisión declaración</u>	<u>Condicionalidad</u>	<u>IMPORTE (Euros) PROPUESTO</u>			
FRUTALES SECANO	348,15	348,15	0,00	0,00	0,00	0,00	348,15			
HERBÁCEOS	5.827,60	5.827,60	0,00	0,00	0,00	0,00	5.827,60			
HERBÁCEOS NO ELEGIBLES	0,00	0,00	0,00	0,00	0,00	0,00	0,00			
TOTAL	6.175,75	6.175,75					6.175,75			

<u>RESUMEN DE PAGOS</u>											
							<u>IMPORTE (Euros)</u>				
							<u>PROPUESTO</u>	<u>FEADER (Eje 2)</u>	<u>MAPA</u>	<u>CAPADR</u>	
							PROPUESTO	6.175,75	5.249,39	605,84	320,52

<u>RECINTOS PROPUESTOS</u>													
<u>REF.</u>	<u>REFERENCIA SIGPAC</u>	<u>CULTIVO DESCRIPCIÓN CULTIVO</u>	<u>S/R G.PAGO</u>	<u>PEND. MEDIA (%)</u>	<u>SUP. DEC. ADMISIBLE (ha)</u>	<u>SUP. COMPROM. (ha)</u>	<u>SUP. AJUSTADA COMPROM. (ha)</u>	<u>SUP. CONV. SIGPAC (ha)</u>	<u>SUP. CERTIF. (ha)</u>	<u>SUP. CAMPO (ha)</u>	<u>SUP. CAMPO DETER. CULT. DECLARADO (ha)</u>	<u>SUP. DEC. REDUCIDA (ha)</u>	<u>SUP. PROPUESTA (ha)</u>
-482835	18-167-005-00016-001	5000 CEBADA-SIN VARIEDAD	S 426	1,90	1,90	1,90	1,90	1,90	1,90	1,90	1,90	1,90	1,90
1700000006363560	18-167-005-00032-001	8000 AVENA-SIN VARIEDAD	S 426	1,60	2,10	2,10	2,10	2,10	2,10	2,10	2,10	2,10	2,10
1700000006363562	18-167-005-00076-001	53000 YEROS-SIN VARIEDAD	S 426	1,80	3,60	3,60	3,60	3,60	3,60	3,60	3,60	3,60	3,60
1700000006363565	18-167-005-00151-001	53000 YEROS-SIN VARIEDAD	S 426	2,30	1,63	1,63	1,63	1,63	1,63	1,63	1,63	1,63	1,63
1700000006363566	18-167-005-00061-001	5000 CEBADA-SIN VARIEDAD	S 426	2,30	3,72	3,72	3,72	3,72	3,72	3,72	3,72	3,72	3,72
1700000006363567	18-167-003-00312-001	8000 AVENA-SIN VARIEDAD	S 426	2,20	2,14	2,14	2,14	2,14	2,14	2,14	2,14	2,14	2,14
1700000006363568	18-167-005-00371-002	8000 AVENA-SIN VARIEDAD	S 426	1,90	1,90	1,90	1,90	1,90	1,90	1,90	1,90	1,90	1,90
1700000006363569	18-167-005-00013-001	8000 AVENA-SIN VARIEDAD	S 426	1,60	1,65	1,65	1,65	1,65	1,65	1,65	1,65	1,65	1,65
1700000006363570	18-167-005-00371-001	8000 AVENA-SIN VARIEDAD	S 426	1,60	0,28	0,28	0,28	0,28	0,28	0,28	0,28	0,28	0,28
1700000006363571	18-167-005-00380-001	8000 AVENA-SIN VARIEDAD	S 426	1,90	4,41	4,41	4,41	4,41	4,41	4,41	4,41	4,41	4,41
1700000006363572	18-167-005-00533-001	8000 AVENA-SIN VARIEDAD	S 426	1,40	2,65	2,65	2,65	2,65	2,65	2,65	2,65	2,65	2,65
1700000006363573	18-167-003-00454-001	8000 AVENA-SIN VARIEDAD	S 426	2,30	0,72	0,72	0,72	0,72	0,72	0,72	0,72	0,72	0,72
1700000006363574	18-167-005-00054-002	5000 CEBADA-SIN VARIEDAD	S 426	1,80	1,90	1,90	1,90	1,90	1,90	1,90	1,90	1,90	1,90
1700000006363575	18-167-005-00372-001	5000 CEBADA-SIN VARIEDAD	S 426	1,80	4,87	4,87	4,87	4,87	4,87	4,87	4,87	4,87	4,87
1700000006363580	18-167-005-00006-001	8000 AVENA-SIN VARIEDAD	S 426	2,20	2,00	2,00	2,00	2,00	2,00	2,00	2,00	2,00	2,00
1700000006363581	18-167-005-00011-001	5000 CEBADA-SIN VARIEDAD	S 426	2,00	3,08	3,08	3,08	3,08	3,08	3,08	3,08	3,08	3,08
1700000006363583	18-167-002-00085-001	104024 ALMENDROS-MARCONA	S 432	7,90	1,61	1,61	1,61	1,61	1,61	1,61	1,61	1,61	1,61
1700000006363563	18-167-005-00079-001	20000 BARBECHO TRADICIONAL-SIN VARIEDAD	S 434	2,10	2,53	2,53	2,53	2,53	2,53	2,53	2,53	2,53	2,53
1700000006363564	18-167-005-00080-001	20000 BARBECHO TRADICIONAL-SIN VARIEDAD	S 434	1,90	6,99	6,99	6,99	6,99	6,99	6,99	6,99	6,99	6,99
1700000006363576	18-167-005-00550-002	20000 BARBECHO TRADICIONAL-SIN VARIEDAD	S 434	5,40	0,34	0,34	0,34	0,34	0,34	0,34	0,34	0,34	0,34
1700000006363577	18-167-005-00549-001	20000 BARBECHO TRADICIONAL-SIN VARIEDAD	S 434	4,40	0,11	0,11	0,11	0,11	0,11	0,11	0,11	0,11	0,11
1700000006363578	18-167-005-00537-001	20000 BARBECHO TRADICIONAL-SIN VARIEDAD	S 434	2,30	0,52	0,52	0,52	0,52	0,52	0,52	0,52	0,52	0,52
1700000006363579	18-167-005-00214-001	20000 BARBECHO TRADICIONAL-SIN VARIEDAD	S 434	2,80	0,28	0,28	0,28	0,28	0,28	0,28	0,28	0,28	0,28

(1) Superficie declarada admisible ajustada con la superficie comprometida.
 (2) Factor de penalización valorando el alcance para el tipo de compromiso.

Puede verificar la integridad de una copia de este documento mediante la lectura del código QR adjunto o mediante el acceso a la dirección https://ws050.juntadeandalucia.es/verificarFirma indicando el código de VERIFICACIÓN					
FIRMADO POR	JUAN JOSE SOLER GARCIA		FECHA		03/07/2024
	ROCIO GUIJARRO MILLAN				
VERIFICACIÓN	Pk2jm6MP8Q4FQJJZRRTHBNMQA26B8		PÁGINA		1949/3256



APELLIDOS Y NOMBRE / RAZÓN SOCIAL

MATEOS SANCHEZ VICTOR MANUEL

NIF

****8750*

EXPEDIENTE

1159735

ANUALIDAD DE PAGO

1ª

IMPORTE POR ANUALIDAD

	2023	2024	2025	2026	2027
IMPORTE MÁXIMO SUBVENCIONABLE	8.935,31 €	8.935,31 €	8.935,31 €	8.935,31 €	8.935,31 €
IMPORTE MEDIO DE TRANSFERENCIA (€/ha)	213,30 €	213,30 €	213,30 €	213,30 €	213,30 €

RESUMEN DE UNIDADES

Cód	GRUPO DE PAGO	Sup. Dec. Admisible (ha)	Sup. Comprometida (ha)	Sup. ajustada compromiso (1) (ha)	% sobredec.	Sup. Propuesta (ha)	Importe Declarado	Importe Topado	Importe Propuesto	Importe tras sobredec.
426	HERBÁCEOS	1,89		1,89	0,00	1,89	285,71	285,71	285,71	285,71
432	FRUTALES SECANO	43,50		40,00	0,00	40,00	8.649,60	8.649,60	8.649,60	8.649,60
TOTAL		45,39	41,89	41,89		41,89	8.935,31	8.935,31	8.935,31	8.935,31

APLICACIÓN DE REDUCCIONES Y PENALIZACIONES

GRUPO DE PAGO	Importe Calculado	Importe prereduc.	Criterios de subvencionabilidad y compromisos	Presentación tardía	Omisión declaración	Condicionabilidad	PROPUUESTO (Euros)
FRUTALES SECANO	8.649,60	8.649,60	0,00	0,00	0,00	0,00	8.649,60
HERBÁCEOS	285,71	285,71	0,00	0,00	0,00	0,00	285,71
TOTAL	8.935,31	8.935,31					8.935,31

RESUMEN DE PAGOS

	PROPUESTO	FEADER (Eje 2)	MAPA	CAPADR
PROPUESTO	8.935,31	7.595,01	876,56	463,74

RECINTOS PROPUESTOS

REF.	REFERENCIA SIGPAC	CULTIVO DESCRIPCIÓN CULTIVO	S/R G.PAGO	PEND. MEDIA (%)	SUP. DEC. ADMISIBLE (ha)	SUP. COMPROM. (ha)	SUP. AJUSTADA COMPR.(1) (ha)	SUP. CONV. SIGPAC (ha)	SUP. CERTIF. (ha)	SUP. CAMPO (ha)	SUP. CAMPO DETER. CULT. DECLARADO (ha)	SUP. DEC. REDUCIDA (ha)	SUP. PROPUESTA (ha)
-498543	18-167-026-00101-009	6000 CENTENO-SIN VARIEDAD	S 426	13,30	0,16	0,16	0,16	0,16	0,16	0,16	0,16	0,16	0,16
170000007020901	18-167-026-00101-004	6000 CENTENO-SIN VARIEDAD	S 426	8,50	1,73	1,73	1,73	1,73	1,73	1,73	1,73	1,73	1,73
-524465	18-167-025-00389-007	104020 ALMENDROS-GUARA	S 432	14,10	0,43	0,43	0,43	0,43	0,43	0,43	0,43	0,43	0,43
-524421	18-167-025-00389-001	104020 ALMENDROS-GUARA	S 432	10,10	2,01	2,01	2,01	2,01	2,01	2,01	2,01	2,01	2,01
-498716	18-167-025-00466-002	104022 ALMENDROS-LARGUETA	S 432	6,70	0,41	0,41	0,41	0,41	0,41	0,41	0,41	0,41	0,41
-498715	18-167-025-00393-001	104022 ALMENDROS-LARGUETA	S 432	6,50	1,17	1,17	1,17	1,17	1,17	1,17	1,17	1,17	1,17
-498713	18-167-025-00412-003	104024 ALMENDROS-MARCONA	S 432	12,10	0,45	0,45	0,45	0,45	0,45	0,45	0,45	0,45	0,45
4262427	18-167-003-00095-001	104020 ALMENDROS-GUARA	S 432	2,60	0,54	0,54	0,54	0,54	0,54	0,54	0,54	0,54	0,54
4262428	18-167-003-00203-001	104020 ALMENDROS-GUARA	S 432	4,10	1,31	1,31	1,31	1,31	1,31	1,31	1,31	1,31	1,31
4262433	18-167-003-00009-001	104020 ALMENDROS-GUARA	S 432	10,60	0,21	0,21	0,21	0,21	0,21	0,21	0,21	0,21	0,21
4262434	18-167-025-00513-001	104020 ALMENDROS-GUARA	S 432	9,30	0,30	0,30	0,30	0,30	0,30	0,30	0,30	0,30	0,30
4766861	18-167-003-00208-001	104020 ALMENDROS-GUARA	S 432	2,20	0,66	0,66	0,66	0,66	0,66	0,66	0,66	0,66	0,66
170000007020904	18-167-003-00081-001	104020 ALMENDROS-GUARA	S 432	3,20	0,59	0,59	0,59	0,59	0,59	0,59	0,59	0,59	0,59
170000007020905	18-167-003-00339-001	104020 ALMENDROS-GUARA	S 432	1,80	0,77	0,77	0,77	0,77	0,77	0,77	0,77	0,77	0,77
170000007020906	18-167-003-00340-001	104020 ALMENDROS-GUARA	S 432	2,00	0,67	0,67	0,67	0,67	0,67	0,67	0,67	0,67	0,67
170000007020907	18-167-003-00232-001	104020 ALMENDROS-COMUNA	S 432	3,00	1,90	1,90	1,90	1,90	1,90	1,90	1,90	1,90	1,90
170000007020908	18-167-026-00163-001	104020 ALMENDROS-GUARA	S 432	3,40	2,24	2,24	2,24	2,24	2,24	2,24	2,24	2,24	2,24
170000007020909	18-167-026-00163-002	104020 ALMENDROS-GUARA	S 432	4,50	0,24	0,24	0,24	0,24	0,24	0,24	0,24	0,24	0,24
170000007020910	18-167-026-00166-002	104020 ALMENDROS-GUARA	S 432	3,40	2,38	2,38	2,38	2,38	2,38	2,38	2,38	2,38	2,38
170000007020911	18-167-026-00166-003	104020 ALMENDROS-GUARA	S 432	12,10	0,61	0,61	0,61	0,61	0,61	0,61	0,61	0,61	0,61
170000007020913	18-167-026-00116-001	104020 ALMENDROS-GUARA	S 432	8,80	1,01	1,01	1,01	1,01	1,01	1,01	1,01	1,01	1,01
170000007020914	18-167-026-00114-002	104020 ALMENDROS-GUARA	S 432	9,00	0,83	0,83	0,83	0,83	0,83	0,83	0,83	0,83	0,83
170000007020915	18-167-005-00184-001	104026 ALMENDROS-MARTA	S 432	2,30	0,65	0,65	0,65	0,65	0,65	0,65	0,65	0,65	0,65
170000007020916	18-167-003-00297-001	104020 ALMENDROS-GUARA	S 432	2,80	1,87	1,87	1,87	1,87	1,87	1,87	1,87	1,87	1,87
170000007020917	18-167-003-00367-001	104026 ALMENDROS-MARTA	S 432	2,90	0,95	0,95	0,95	0,95	0,95	0,95	0,95	0,95	0,95
170000007020918	18-167-005-00003-001	104020 ALMENDROS-GUARA	S 432	2,70	1,21	1,21	1,21	1,21	1,21	1,21	1,21	1,21	1,21
170000007020920	18-167-003-00169-001	104020 ALMENDROS-GUARA	S 432	3,90	1,33	1,33	1,33	1,33	1,33	1,33	1,33	1,33	1,33
170000007020921	18-167-003-00155-001	104020 ALMENDROS-GUARA	S 432	2,30	2,35	2,35	2,35	2,35	2,35	2,35	2,35	2,35	2,35
170000007020922	18-167-005-00037-001	104020 ALMENDROS-GUARA	S 432	1,80	2,43	2,43	2,43	2,43	2,43	2,43	2,43	2,43	2,43
170000007020923	18-167-003-00210-001	104020 ALMENDROS-GUARA	S 432	2,50	1,58	1,58	1,58	1,58	1,58	1,58	1,58	1,58	1,58
170000007040090	18-167-003-00206-001	104020 ALMENDROS-GUARA	S 432	3,10	2,47	2,47	2,47	2,47	2,47	2,47	2,47	2,47	2,47
170000007040092	18-167-026-00107-001	104020 ALMENDROS-GUARA	S 432	6,50	1,50	1,50	1,50	1,50	1,50	1,50	1,50	1,50	1,50
170000007040093	18-167-026-00171-003	104020 ALMENDROS-GUARA	S 432	6,40	8,43	8,43	8,43	8,43	8,43	8,43	8,43	8,43	8,43

(1) Superficie declarada admisible ajustada con la superficie comprometida.
(2) Factor de penalización valorando el alcance para el tipo de compromiso.

<p>Puede verificar la integridad de una copia de este documento mediante la lectura del código QR adjunto o mediante el acceso a la dirección https://ws050.juntadeandalucia.es/verificarFirma indicando el código de VERIFICACIÓN</p>					
FIRMADO POR	<p>JUAN JOSE SOLER GARCIA</p> <p>ROCIO GUIJARRO MILLAN</p>		FECHA		03/07/2024
VERIFICACIÓN	<p>Pk2jm6MP8Q4FQJJZRRTHBNMQA26B8</p>		PÁGINA		1950/3256



(1) Superficie declarada admisible ajustada con la superficie comprometida.
(2) Factor de penalización valorando el alcance para el tipo de compromiso.

Puede verificar la integridad de una copia de este documento mediante la lectura del código QR adjunto o mediante el acceso a la dirección <https://ws050.juntadeandalucia.es/verificarFirma> indicando el código de VERIFICACIÓN

FIRMADO POR	JUAN JOSE SOLER GARCIA	FECHA	03/07/2024	
	ROCIO GUIJARRO MILLAN			
VERIFICACIÓN	Pk2jm6MP8Q4FQJJZRRTHBNMQA26B8	PÁGINA	1951/3256	



APELLIDOS Y NOMBRE / RAZÓN SOCIAL

MATUAL SERVICIOS AGRARIOS SRL

NIF

***3401*

EXPEDIENTE

1132351

ANUALIDAD DE PAGO

1ª

IMPORTE POR ANUALIDAD

	2023	2024	2025	2026	2027
IMPORTE MÁXIMO SUBVENCIONABLE	10.977,28 €	10.977,28 €	10.977,28 €	10.977,28 €	10.977,28 €
IMPORTE MEDIO DE TRANSFERENCIA (€/ha)	250,05 €	250,05 €	250,05 €	250,05 €	250,05 €

RESUMEN DE UNIDADES

Cód	GRUPO DE PAGO	Sup. Dec. Admisible (ha)	Sup. Comprometida (ha)	Sup. ajustada compromiso (1) (ha)	% sobredec.	Sup. Propuesta (ha)	Importe Declarado	Importe Topado	Importe Propuesto	Importe tras sobredec.
432	FRUTALES SECANO	25,62		25,62	0,00	25,62	5.540,07	5.540,07	5.540,07	5.540,07
433	FRUTALES REGADÍO	15,55		15,55	0,00	15,55	5.437,21	5.437,21	5.437,21	5.437,21
434	HERBÁCEOS NO ELEGIBLES	2,73		2,73	0,00	2,73	0,00	0,00	0,00	0,00
TOTAL		43,90	43,90	43,90		43,90	10.977,28	10.977,28	10.977,28	10.977,28

APLICACIÓN DE REDUCCIONES Y PENALIZACIONES

GRUPO DE PAGO	Importe Calculado	Importe prereduc.	Criterios de subvencionabilidad y compromisos	Presentación tardía	Omisión declaración	Condicionalidad	IMPORTE (Euros)
							PROPUESTO
FRUTALES REGADÍO	5.437,21	5.437,21	0,00	0,00	0,00	0,00	5.437,21
FRUTALES SECANO	5.540,07	5.540,07	0,00	0,00	0,00	0,00	5.540,07
HERBÁCEOS NO ELEGIBLES	0,00	0,00	0,00	0,00	0,00	0,00	0,00
TOTAL	10.977,28	10.977,28					10.977,28

RESUMEN DE PAGOS

PROPUESTO	IMPORTE (Euros)			
	PROPUESTO	FEADER (Eje 2)	MAPA	CAPADR
	10.977,28	9.330,69	1.076,87	569,72

(1) Superficie declarada admisible ajustada con la superficie comprometida.
(2) Factor de penalización valorando el alcance para el tipo de compromiso.

Puede verificar la integridad de una copia de este documento mediante la lectura del código QR adjunto o mediante el acceso a la dirección <https://ws050.juntadeandalucia.es/verificarFirma> indicando el código de VERIFICACIÓN

FIRMADO POR	JUAN JOSE SOLER GARCIA	FECHA	03/07/2024	
	ROCIO GUIJARRO MILLAN			
VERIFICACIÓN	Pk2jm6MP8Q4FQJJZRRTHBNMQA26B8	PÁGINA	1952/3256	



RECINTOS PROPUESTOS

REF.	REFERENCIA SIGPAC	CULTIVO DESCRIPCIÓN CULTIVO	S/R	G.PAGO	PEND. MEDIA (%)	SUP. ADMISIBLE (ha)	SUP. COMPROM. (ha)	SUP. AJUSTADA COMPR.(1) (ha)	SUP. CONV. SIGPAC (ha)	SUP. CERTIF. (ha)	SUP. CAMPO (ha)	SUP. CAMPO DECLARADO (ha)	SUP. DEC. REDUCIDA (ha)	SUP. PROPUESTA (ha)
170000006509072	18-071-006-00077-001	104014 ALMENDROS-FERRAGNES	S	432	22,70	0,69	0,69	0,69		0,69			0,69	0,69
170000006509073	18-071-506-00024-002	104057 ALMENDROS-AVIJOR	S	432	12,00	3,34	3,34	3,34		3,34			3,34	3,34
170000006509077	18-071-506-00020-001	104012 ALMENDROS-FELISIA	S	432	7,80	0,94	0,94	0,94		0,94			0,94	0,94
170000006509083	18-071-502-00003-002	104020 ALMENDROS-GUARA	S	432	4,90	0,68	0,68	0,68		0,68			0,68	0,68
170000006509090	18-071-505-00091-001	104020 ALMENDROS-GUARA	S	432	2,90	2,17	2,17	2,17		2,17			2,17	2,17
170000006509091	18-071-505-00094-001	104020 ALMENDROS-GUARA	S	432	3,50	2,44	2,44	2,44		2,44			2,44	2,44
170000006509093	18-071-506-00061-001	104057 ALMENDROS-AVIJOR	S	432	3,50	1,77	1,77	1,77		1,77			1,77	1,77
170000006509094	18-071-506-00025-001	104012 ALMENDROS-FELISIA	S	432	8,40	0,66	0,66	0,66		0,66			0,66	0,66
170000006509095	18-071-506-00026-001	104012 ALMENDROS-FELISIA	S	432	7,20	1,18	1,18	1,18		1,18			1,18	1,18
170000006509096	18-071-502-00032-001	104014 ALMENDROS-FERRAGNES	S	432	2,40	0,81	0,81	0,81		0,81			0,81	0,81
170000006509097	18-071-502-00033-001	104014 ALMENDROS-FERRAGNES	S	432	3,00	4,45	4,45	4,45		4,45			4,45	4,45
170000006509098	18-071-502-00034-001	104014 ALMENDROS-FERRAGNES	S	432	2,60	0,82	0,82	0,82		0,82			0,82	0,82
170000006509099	18-071-502-00035-001	104014 ALMENDROS-FERRAGNES	S	432	2,70	1,34	1,34	1,34		1,34			1,34	1,34
170000006509100	18-071-502-00003-003	104020 ALMENDROS-GUARA	S	432	4,10	4,11	4,11	4,11		4,11			4,11	4,11
170000006509101	18-071-009-00094-001	104014 ALMENDROS-FERRAGNES	S	432	13,00	0,22	0,22	0,22		0,22			0,22	0,22
170000006509075	18-071-508-00003-001	112002 NOGALES-CHANDLER	R	433	1,10	0,96	0,96	0,96		0,96			0,96	0,96
170000006509078	18-071-512-00014-001	104020 ALMENDROS-GUARA	R	433	5,70	0,45	0,45	0,45		0,45			0,45	0,45
170000006509079	18-099-001-00046-001	104031 ALMENDROS-PENTACEBAS CSIC	R	433	0,70	0,91	0,91	0,91		0,91			0,91	0,91
170000006509086	18-071-504-00006-001	104031 ALMENDROS-PENTACEBAS CSIC	R	433	1,10	2,21	2,21	2,21		2,21			2,21	2,21
170000006509087	18-071-504-00130-001	104031 ALMENDROS-PENTACEBAS CSIC	R	433	1,30	0,71	0,71	0,71		0,71			0,71	0,71
170000006509089	18-071-504-00103-001	112002 NOGALES-CHANDLER	R	433	1,00	3,13	3,13	3,13		3,13			3,13	3,13
170000006509092	18-071-504-00090-002	112002 NOGALES-CHANDLER	R	433	1,10	0,33	0,33	0,33		0,33			0,33	0,33
170000006509104	18-071-512-00301-001	104020 ALMENDROS-GUARA	R	433	10,20	0,82	0,82	0,82		0,82			0,82	0,82
170000006509105	18-071-512-00303-002	104020 ALMENDROS-GUARA	R	433	7,60	0,12	0,12	0,12		0,12			0,12	0,12
170000006509106	18-071-512-00304-002	104020 ALMENDROS-GUARA	R	433	7,20	0,09	0,09	0,09		0,09			0,09	0,09
170000006509107	18-071-512-00307-001	104020 ALMENDROS-GUARA	R	433	15,40	0,07	0,07	0,07		0,07			0,07	0,07
170000006509108	18-071-512-00361-001	104020 ALMENDROS-GUARA	R	433	10,10	0,15	0,15	0,15		0,15			0,15	0,15
170000006509109	18-071-506-00111-001	104057 ALMENDROS-AVIJOR	R	433	4,40	1,76	1,76	1,76		1,76			1,76	1,76
170000006509110	18-071-506-00160-003	104057 ALMENDROS-AVIJOR	R	433	8,90	0,06	0,06	0,06		0,06			0,06	0,06
170000006509111	18-071-506-00135-001	104057 ALMENDROS-AVIJOR	R	433	3,10	0,92	0,92	0,92		0,92			0,92	0,92
170000006509112	18-071-512-00027-001	104014 ALMENDROS-FERRAGNES	R	433	4,50	0,29	0,29	0,29		0,29			0,29	0,29
170000006509113	18-071-511-00015-001	104014 ALMENDROS-FERRAGNES	R	433	4,80	1,47	1,47	1,47		1,47			1,47	1,47
170000006509114	18-071-505-00012-001	104014 ALMENDROS-FERRAGNES	R	433	1,50	0,49	0,49	0,49		0,49			0,49	0,49
170000006509115	18-071-505-00110-002	104014 ALMENDROS-FERRAGNES	R	433	1,50	0,61	0,61	0,61		0,61			0,61	0,61
170000006509076	18-071-506-00022-001	20000 BARBECHO TRADICIONAL-SIN VARIEDAD	S	434	10,60	1,47	1,47	1,47		1,47			1,47	1,47
170000006509082	18-071-506-00022-002	20000 BARBECHO TRADICIONAL-SIN VARIEDAD	S	434	6,00	1,26	1,26	1,26		1,26			1,26	1,26

INCIDENCIAS

INCIDENCIA DESCRIPCIÓN

- 100422 Recinto declarado por error para una operación de la 6503, que se ha corregido de oficio desmarcando la operación incorrecta, de acuerdo con la fecha de inscripción del recinto en la producción ecológica.
 Ref:170000006509114 Recinto:18-071-505-00012-00001 Cultivo:104014 ALMENDROS-FERRAGNES Regadío
 Ref:170000006509115 Recinto:18-071-505-00110-00002 Cultivo:104014 ALMENDROS-FERRAGNES Regadío
 Ref:170000006509109 Recinto:18-071-506-00111-00001 Cultivo:104057 ALMENDROS-AVIJOR Regadío
 Ref:170000006509111 Recinto:18-071-506-00135-00001 Cultivo:104057 ALMENDROS-AVIJOR Regadío
 Ref:170000006509110 Recinto:18-071-506-00160-00003 Cultivo:104057 ALMENDROS-AVIJOR Regadío
 Ref:170000006509113 Recinto:18-071-511-00015-00001 Cultivo:104014 ALMENDROS-FERRAGNES Regadío
 Ref:170000006509112 Recinto:18-071-512-00027-00001 Cultivo:104014 ALMENDROS-FERRAGNES Regadío
 Ref:170000006509104 Recinto:18-071-512-00301-00001 Cultivo:104020 ALMENDROS-GUARA Regadío
 Ref:170000006509105 Recinto:18-071-512-00303-00002 Cultivo:104020 ALMENDROS-GUARA Regadío
 Ref:170000006509106 Recinto:18-071-512-00304-00002 Cultivo:104020 ALMENDROS-GUARA Regadío
 Ref:170000006509107 Recinto:18-071-512-00307-00001 Cultivo:104020 ALMENDROS-GUARA Regadío
 Ref:170000006509108 Recinto:18-071-512-00361-00001 Cultivo:104020 ALMENDROS-GUARA Regadío

(1) Superficie declarada admisible ajustada con la superficie comprometida.
 (2) Factor de penalización valorando el alcance para el tipo de compromiso.

Puede verificar la integridad de una copia de este documento mediante la lectura del código QR adjunto o mediante el acceso a la dirección <https://ws050.juntadeandalucia.es/verificarFirma> indicando el código de VERIFICACIÓN

FIRMADO POR	JUAN JOSE SOLER GARCIA	FECHA	03/07/2024	
	ROCIO GUIJARRO MILLAN			
VERIFICACIÓN	Pk2jm6MP8Q4FQJJZRRTHBNMQA26B8	PÁGINA	1953/3256	



APELLIDOS Y NOMBRE / RAZÓN SOCIAL

MEDINA BOSCH ENCARNACION

NIF

***6792*

EXPEDIENTE

1051269

ANUALIDAD DE PAGO

1ª

IMPORTE POR ANUALIDAD

	2023	2024	2025	2026	2027
IMPORTE MÁXIMO SUBVENCIONABLE	1.039,88 €	1.039,88 €	1.039,88 €	1.039,88 €	1.039,88 €
IMPORTE MEDIO DE TRANSFERENCIA (€/ha)	300,54 €	300,54 €	300,54 €	300,54 €	300,54 €

RESUMEN DE UNIDADES

Cód	GRUPO DE PAGO	Sup. Dec. Admisible (ha)	Sup. Comprometida (ha)	Sup. ajustada compromiso (I) (ha)	% sobredec.	Sup. Propuesta (ha)	Importe Declarado	Importe Topado	Importe Propuesto	Importe tras sobredec.
429	OLIVAR	1,67		1,67	0,00	1,67	413,99	413,99	413,99	413,99
433	FRUTALES REGADÍO	1,79		1,79	0,00	1,79	625,89	625,89	625,89	625,89
TOTAL		3,46	3,46	3,46		3,46	1.039,88	1.039,88	1.039,88	1.039,88

APLICACIÓN DE REDUCCIONES Y PENALIZACIONES

GRUPO DE PAGO	Importe Calculado	Importe prereduc.	Criterios de subvencionabilidad y compromisos	Presentación tardía	Omisión declaración	Condicionalidad	IMPORTE
							(Euros)
FRUTALES REGADÍO	625,89	625,89	0,00	0,00	0,00	0,00	625,89
OLIVAR	413,99	413,99	0,00	0,00	0,00	0,00	413,99
TOTAL	1.039,88	1.039,88					1.039,88

RESUMEN DE PAGOS

	IMPORTE (Euros)			
	PROPUESTO	FEADER (Eje 2)	MAPA	CAPADR
PROPUESTO	1.039,88	883,90	102,01	53,97

RECINTOS PROPUESTOS

REF.	REFERENCIA SIGPAC	CULTIVO	DESCRIPCIÓN CULTIVO	S/R	G.PAGO	PEND. MEDIA (%)	SUP. DEC. ADMISIBLE (ha)	SUP. COMPROM. (ha)	SUP. AJUSTADA COMPROM. (I) (ha)	SUP. CONV. SIGPAC (ha)	SUP. CERTIF. (ha)	SUP. CAMPO (ha)	SUP. CAMPO DETER. CULT. DECLARADO (ha)	SUP. DEC. REDUCIDA (ha)	SUP. PROPUESTA (ha)
170000002648687	18-100-005-00197-003	101010	OLIVAR-PICUAL	R	429	5,90	0,58	0,58	0,58	0,58	0,58				0,58
170000002648688	18-100-006-00099-001	101010	OLIVAR-PICUAL	R	429	5,30	0,26	0,26	0,26	0,26	0,26				0,26
170000002648689	18-100-006-00189-001	101010	OLIVAR-PICUAL	R	429	5,50	0,18	0,18	0,18	0,18	0,18				0,18
170000002648690	18-100-006-00192-001	101010	OLIVAR-PICUAL	R	429	5,00	0,15	0,15	0,15	0,15	0,15				0,15
170000002648691	18-100-007-00211-001	101010	OLIVAR-PICUAL	R	429	0,80	0,50	0,50	0,50	0,50	0,50				0,50
170000002648692	18-100-021-00135-001	104013	ALMENDROS-FERRADUEL	R	433	6,40	0,84	0,84	0,84	0,84	0,84				0,84
170000002648693	18-100-021-00150-001	104020	ALMENDROS-GUARA	R	433	6,60	0,53	0,53	0,53	0,53	0,53				0,53
170000002648694	18-100-021-00153-001	104020	ALMENDROS-GUARA	R	433	5,70	0,42	0,42	0,42	0,42	0,42				0,42

INCIDENCIAS

INCIDENCIA DESCRIPCIÓN

- 100421 Recinto declarado por error para una operación de la 6503, que se ha corregido de oficio marcando la operación correcta, de acuerdo con la fecha de inscripción del recinto en la producción ecológica.
 Ref:170000002648692 Recinto:18-100-021-00135-00001 Cultivo:104013 ALMENDROS-FERRADUEL Regadío
 Ref:170000002648693 Recinto:18-100-021-00150-00001 Cultivo:104020 ALMENDROS-GUARA Regadío
 Ref:170000002648694 Recinto:18-100-021-00153-00001 Cultivo:104020 ALMENDROS-GUARA Regadío

(1) Superficie declarada admisible ajustada con la superficie comprometida.
 (2) Factor de penalización valorando el alcance para el tipo de compromiso.

Puede verificar la integridad de una copia de este documento mediante la lectura del código QR adjunto o mediante el acceso a la dirección <https://ws050.juntadeandalucia.es/verificarFirma> indicando el código de VERIFICACIÓN

FIRMADO POR	JUAN JOSE SOLER GARCIA	FECHA	03/07/2024	
	ROCIO GUIJARRO MILLAN			
VERIFICACIÓN	Pk2jm6MP8Q4FQJJZRRTHBNMQA26B8	PÁGINA	1954/3256	



APELLIDOS Y NOMBRE / RAZÓN SOCIAL MEDINA MARCOS ANTONIO
NIF ****7867*
EXPEDIENTE 1175915
ANUALIDAD DE PAGO 1ª

IMPORTE POR ANUALIDAD

	2023	2024	2025	2026	2027
IMPORTE MÁXIMO SUBVENCIONABLE	307,70 €	307,70 €	307,70 €	307,70 €	307,70 €
IMPORTE MEDIO DE TRANSFERENCIA (€/ha)	349,66 €	349,66 €	349,66 €	349,66 €	349,66 €

RESUMEN DE UNIDADES

Cód	GRUPO DE PAGO	Sup. Dec. Admisible (ha)	Sup. Comprometida (ha)	Sup. ajustada compromiso (1) (ha)	% sobredec.	Sup. Propuesta (ha)	Importe Declarado	Importe Topado	Importe Propuesto	Importe tras sobredec.
433	FRUTALES REGADÍO	0,88		0,88	0,00	0,88	307,70	307,70	307,70	307,70
TOTAL		0,88	0,88	0,88		0,88	307,70	307,70	307,70	307,70

APLICACIÓN DE REDUCCIONES Y PENALIZACIONES

GRUPO DE PAGO	Importe Calculado	Importe prereduc.	Criterios de subvencionabilidad y compromisos	Presentación tardía	Omisión declaración	Condicionality	IMPORTE (Euros) PROPUESTO
FRUTALES REGADÍO	307,70	307,70	0,00	0,00	0,00	0,00	307,70
TOTAL	307,70	307,70					307,70

RESUMEN DE PAGOS

	IMPORTE (Euros)		
	PROPUESTO	FEADER (Eje 2)	MAPA
PROPUESTO	307,70	261,55	30,19
			CAPADR 15,96

RECINTOS PROPUESTOS

REF.	REFERENCIA SIGPAC	CULTIVO	DESCRIPCIÓN CULTIVO	S/R	G.PAGO	PEND. MEDIA (%)	SUP. DEC. ADMISIBLE (ha)	SUP. COMPROM. (ha)	SUP. AJUSTADA COMPR.(1) (ha)	SUP. CONV. SIGPAC (ha)	SUP. CERTIE. (ha)	SUP. CAMPO (ha)	SUP. CAMPO DETER. CULT. DECLARADO (ha)	SUP. DEC. REDUCIDA (ha)	SUP. PROPUESTA (ha)
4168471	18-078-004-00050-003	109257	MANZANOS-STARKING	R	433	1,20	0,32	0,32	0,32		0,32			0,32	0,32
1700000006321255	18-078-005-00010-001	105211	MELOCOTONEROS-CATHERINA	R	433	1,80	0,56	0,56	0,56		0,56			0,56	0,56

(1) Superficie declarada admisible ajustada con la superficie comprometida.
 (2) Factor de penalización valorando el alcance para el tipo de compromiso.

Puede verificar la integridad de una copia de este documento mediante la lectura del código QR adjunto o mediante el acceso a la dirección https://ws050.juntadeandalucia.es/verificarFirma indicando el código de VERIFICACIÓN				
FIRMADO POR	JUAN JOSE SOLER GARCIA	FECHA	03/07/2024	
	ROCIO GUIJARRO MILLAN			
VERIFICACIÓN	Pk2jm6MP8Q4FQJJZRRTHBNMQA26B8	PÁGINA	1955/3256	



APELLIDOS Y NOMBRE / RAZÓN SOCIAL

MEDINA MORENO VANESA

NIF

***6273*

EXPEDIENTE

1283487

ANUALIDAD DE PAGO

RESUMEN DE PAGOS

	<u>PROPUESTO</u>	<u>IMPORTE (Euros)</u>		
		<u>FEADER (Eje 2)</u>	<u>MAPA</u>	<u>CAPADR</u>
PROPUESTO	0,00	0,00	0,00	0,00

(1) Superficie declarada admisible ajustada con la superficie comprometida.
(2) Factor de penalización valorando el alcance para el tipo de compromiso.

Puede verificar la integridad de una copia de este documento mediante la lectura del código QR adjunto o mediante el acceso a la dirección https://ws050.juntadeandalucia.es/verificarFirma indicando el código de VERIFICACIÓN				
FIRMADO POR	JUAN JOSE SOLER GARCIA	FECHA	03/07/2024	
	ROCIO GUIJARRO MILLAN			
VERIFICACIÓN	Pk2jm6MP8Q4FQJJZRRTHBNMQA26B8	PÁGINA	1956/3256	



INCIDENCIAS

INCIDENCIA DESCRIPCIÓN

3790	<p>Recinto declarado inactivo</p> <p>Ref:6811327 Recinto:18-111-003-00098-00001 Cultivo: -</p> <p>Ref:6811332 Recinto:18-111-003-00098-00006 Cultivo: -</p> <p>Ref:6811334 Recinto:18-111-003-00100-00002 Cultivo: -</p> <p>Ref:6811333 Recinto:18-111-003-00100-00003 Cultivo: -</p> <p>Ref:6811341 Recinto:18-111-003-00160-00001 Cultivo: -</p> <p>Ref:6811337 Recinto:18-111-003-00190-00001 Cultivo: -</p> <p>Ref:6811339 Recinto:18-111-003-00192-00001 Cultivo: -</p> <p>Ref:6811338 Recinto:18-111-003-00194-00001 Cultivo: -</p> <p>Ref:6811340 Recinto:18-111-003-00731-00001 Cultivo: -</p> <p>Ref:6811344 Recinto:18-111-003-00731-00002 Cultivo: -</p> <p>Ref:6811358 Recinto:18-111-004-00501-00001 Cultivo: -</p> <p>Ref:6811359 Recinto:18-111-004-00532-00001 Cultivo: -</p>
100400	<p>Recinto con cultivo, variedad, régimen de explotación o uso Siggac no compatible con la operación solicitada (Anexo IV.I Cultivos y variedades elegibles para las Intervenciones. Orden de 28 de marzo de 2023).</p> <p>Ref:6811327 Recinto:18-111-003-00098-00001 Cultivo:343005 AGUACATE-HASS Secano Uso:FY</p> <p>Ref:6811332 Recinto:18-111-003-00098-00006 Cultivo:343005 AGUACATE-HASS Secano Uso:FY</p> <p>Ref:6811334 Recinto:18-111-003-00100-00002 Cultivo:343005 AGUACATE-HASS Secano Uso:FY</p> <p>Ref:6811333 Recinto:18-111-003-00100-00003 Cultivo:343005 AGUACATE-HASS Secano Uso:FY</p> <p>Ref:6811341 Recinto:18-111-003-00160-00001 Cultivo:343005 AGUACATE-HASS Secano Uso:FY</p> <p>Ref:6811343 Recinto:18-111-003-00160-00002 Cultivo:343005 AGUACATE-HASS Secano Uso:FO</p> <p>Ref:6811342 Recinto:18-111-003-00160-00003 Cultivo:343005 AGUACATE-HASS Secano Uso:FO</p> <p>Ref:6811337 Recinto:18-111-003-00190-00001 Cultivo:343005 AGUACATE-HASS Secano Uso:FY</p> <p>Ref:6811336 Recinto:18-111-003-00190-00002 Cultivo:344008 MANGO-OSTEEN Secano Uso:FO</p> <p>Ref:6811339 Recinto:18-111-003-00192-00001 Cultivo:343005 AGUACATE-HASS Secano Uso:FY</p> <p>Ref:6811338 Recinto:18-111-003-00194-00001 Cultivo:343005 AGUACATE-HASS Secano Uso:FY</p> <p>Ref:6811340 Recinto:18-111-003-00731-00001 Cultivo:343005 AGUACATE-HASS Secano Uso:FY</p>
100424	<p>Solicita recinto que no está comprometido para la operación.</p> <p>Ref:6811327 Recinto:18-111-003-00098-00001 Cultivo:343005 AGUACATE-HASS Secano</p> <p>Ref:6811332 Recinto:18-111-003-00098-00006 Cultivo:343005 AGUACATE-HASS Secano</p> <p>Ref:6811334 Recinto:18-111-003-00100-00002 Cultivo:343005 AGUACATE-HASS Secano</p> <p>Ref:6811333 Recinto:18-111-003-00100-00003 Cultivo:343005 AGUACATE-HASS Secano</p> <p>Ref:6811341 Recinto:18-111-003-00160-00001 Cultivo:343005 AGUACATE-HASS Secano</p> <p>Ref:6811343 Recinto:18-111-003-00160-00002 Cultivo:343005 AGUACATE-HASS Secano</p> <p>Ref:6811342 Recinto:18-111-003-00160-00003 Cultivo:343005 AGUACATE-HASS Secano</p> <p>Ref:6811337 Recinto:18-111-003-00190-00001 Cultivo:343005 AGUACATE-HASS Secano</p> <p>Ref:6811336 Recinto:18-111-003-00190-00002 Cultivo:344008 MANGO-OSTEEN Secano</p> <p>Ref:6811339 Recinto:18-111-003-00192-00001 Cultivo:343005 AGUACATE-HASS Secano</p> <p>Ref:6811338 Recinto:18-111-003-00194-00001 Cultivo:343005 AGUACATE-HASS Secano</p> <p>Ref:6811340 Recinto:18-111-003-00731-00001 Cultivo:343005 AGUACATE-HASS Secano</p> <p>Ref:6811344 Recinto:18-111-003-00731-00002 Cultivo:343005 AGUACATE-HASS Regadío</p> <p>Ref:6811358 Recinto:18-111-004-00501-00001 Cultivo:343005 AGUACATE-HASS Regadío</p> <p>Ref:6811359 Recinto:18-111-004-00532-00001 Cultivo:343005 AGUACATE-HASS Regadío</p>
101008	<p>Expediente sin compromisos vigentes.</p> <p>Operación:6503.2</p>

(1) Superficie declarada admisible ajustada con la superficie comprometida.
 (2) Factor de penalización valorando el alcance para el tipo de compromiso.

Puede verificar la integridad de una copia de este documento mediante la lectura del código QR adjunto o mediante el acceso a la dirección <https://ws050.juntadeandalucia.es/verificarFirma> indicando el código de VERIFICACIÓN

FIRMADO POR	JUAN JOSE SOLER GARCIA	FECHA	03/07/2024	
	ROCIO GUIJARRO MILLAN			
VERIFICACIÓN	Pk2jm6MP8Q4FQJJZRRTHBNMQA26B8	PÁGINA	1957/3256	



APELLIDOS Y NOMBRE / RAZÓN SOCIAL

MEDINA ROMERO FRANCISCO

NIF

***7522*

EXPEDIENTE

1162421

ANUALIDAD DE PAGO

1ª

IMPORTE POR ANUALIDAD

	2023	2024	2025	2026	2027
IMPORTE MÁXIMO SUBVENCIONABLE	3.487,95 €	3.487,95 €	3.487,95 €	3.487,95 €	3.487,95 €
IMPORTE MEDIO DE TRANSFERENCIA (€/ha)	247,90 €	247,90 €	247,90 €	247,90 €	247,90 €

RESUMEN DE UNIDADES

Cód	GRUPO DE PAGO	Sup. Dec. Admisible (ha)	Sup. Comprometida (ha)	Sup. ajustada compromiso (I) (ha)	% sobredec.	Sup. Propuesta (ha)	Importe Declarado	Importe Topado	Importe Propuesto	Importe tras sobredec.
429	OLIVAR	14,07		14,07	0,00	14,07	3.487,95	3.487,95	3.487,95	3.487,95
TOTAL		14,07	14,07	14,07		14,07	3.487,95	3.487,95	3.487,95	3.487,95

APLICACIÓN DE REDUCCIONES Y PENALIZACIONES

GRUPO DE PAGO	Importe Calculado	Importe prereduc.	Criterios de subvencionabilidad y compromisos	Presentación tardía	Omisión declaración	Condicionalidad	IMPORTE (Euros) PROPUESTO
OLIVAR	3.487,95	3.487,95	0,00	0,00	0,00	0,00	3.487,95
TOTAL	3.487,95	3.487,95					3.487,95

RESUMEN DE PAGOS

	IMPORTE (Euros)			
	PROPUESTO	FEADER (Eje 2)	MAPA	CAPADR
PROPUESTO	3.487,95	2.964,76	342,17	181,02

RECINTOS PROPUESTOS

REF.	REFERENCIA SIGPAC	CULTIVO	DESCRIPCIÓN CULTIVO	S/R	G.PAGO	PEND. MEDIA (€)	SUP. DEC. ADMISIBLE (ha)	SUP. COMPROM. (ha)	SUP. AJUSTADA COMPROM. (I) (ha)	SUP. CONV. SIGPAC (ha)	SUP. CERTIE. (ha)	SUP. CAMPO (ha)	SUP. CAMPO DETER. CULT. DECLARADO (ha)	SUP. DEC. REDUCIDA (ha)	SUP. PROPUESTA (ha)
-1594544	18-012-004-00178-009	101010	OLIVAR-PICUAL	S	429	14,40	0,02	0,02	0,02		0,02			0,02	0,02
-1594543	18-012-004-00178-001	101010	OLIVAR-PICUAL	S	429	16,70	10,19	10,19	10,19		10,19			10,19	10,19
1700000005599232	18-012-004-00175-001	101010	OLIVAR-PICUAL	S	429	14,90	2,62	2,62	2,62		2,62			2,62	2,62
1700000005599233	18-012-004-00176-002	101010	OLIVAR-PICUAL	S	429	12,10	0,10	0,10	0,10		0,10			0,10	0,10
1700000005599234	18-012-004-00179-001	101010	OLIVAR-PICUAL	S	429	18,70	0,80	0,80	0,80		0,80			0,80	0,80
1700000005599235	18-012-004-00180-004	101010	OLIVAR-PICUAL	S	429	22,80	0,02	0,02	0,02		0,02			0,02	0,02
1700000005599238	18-012-004-00178-003	101010	OLIVAR-PICUAL	S	429	6,20	0,32	0,32	0,32		0,32			0,32	0,32

(1) Superficie declarada admisible ajustada con la superficie comprometida.
(2) Factor de penalización valorando el alcance para el tipo de compromiso.

Puede verificar la integridad de una copia de este documento mediante la lectura del código QR adjunto o mediante el acceso a la dirección <https://ws050.juntadeandalucia.es/verificarFirma> indicando el código de VERIFICACIÓN

FIRMADO POR	JUAN JOSE SOLER GARCIA	FECHA	03/07/2024	
	ROCIO GUIJARRO MILLAN			
VERIFICACIÓN	Pk2jm6MP8Q4FQJJZRRTHBNMQA26B8	PÁGINA	1958/3256	



APELLIDOS Y NOMBRE / RAZÓN SOCIAL

MELERO SANCHEZ ANGEL DAVID

NIF
***3856*

EXPEDIENTE
1147448

ANUALIDAD DE PAGO

1ª

IMPORTES POR ANUALIDAD

	2023	2024	2025	2026	2027
IMPORTE MÁXIMO SUBVENCIONABLE	1.008,95 €	1.008,95 €	1.008,95 €	1.008,95 €	1.008,95 €
IMPORTE MEDIO DE TRANSFERENCIA (€/ha)	247,90 €	247,90 €	247,90 €	247,90 €	247,90 €

RESUMEN DE UNIDADES

Cód	GRUPO DE PAGO	Sup. Dec. Admisible (ha)	Sup. Comprometida (ha)	Sup. ajustada compromiso (1) (ha)	% sobredec.	Sup. Propuesta (ha)	Importe Declarado	Importe Topado	Importe Propuesto	Importe tras sobredec.
429	OLIVAR	4,07		4,07	0,00	4,07	1.008,95	1.008,95	1.008,95	1.008,95
TOTAL		4,07	4,07	4,07		4,07	1.008,95	1.008,95	1.008,95	1.008,95

APLICACIÓN DE REDUCCIONES Y PENALIZACIONES

GRUPO DE PAGO	Importe Calculado	Importe prereduc.	Criterios de subvencionabilidad y compromisos	Presentación tardía	Omisión declaración	Condicionalidad	IMPORTE (Euros) PROPUESTO
OLIVAR	1.008,95	1.008,95	0,00	0,00	0,00	0,00	1.008,95
TOTAL	1.008,95	1.008,95					1.008,95

RESUMEN DE PAGOS

	IMPORTE (Euros)			
	PROPUESTO	FEADER (Eje 2)	MAPA	CAPADR
PROPUESTO	1.008,95	857,61	98,98	52,36

RECINTOS PROPUESTOS

REF.	REFERENCIA SIGPAC	CULTIVO	DESCRIPCIÓN CULTIVO	S/R	G.PAGO	PEND. MEDIA (%)	SUP. DEC. ADMISIBLE (ha)	SUP. COMPROM. (ha)	SUP. AJUSTADA COMPR.(1) (ha)	SUP. CONV. SIGPAC (ha)	SUP. CERTIE. (ha)	SUP. CAMPO (ha)	SUP. CAMPO DETER. CULT. DECLARADO (ha)	SUP. DEC. REDUCIDA (ha)	SUP. PROPUESTA (ha)
-919278	18-118-016-00027-002	101010	OLIVAR-PICUAL	R	429	22,80	1,36	1,36	1,36		1,36			1,36	1,36
-919262	18-118-016-00156-001	101010	OLIVAR-PICUAL	R	429	19,50	0,82	0,82	0,82		0,82			0,82	0,82
-919261	18-118-016-00155-004	101010	OLIVAR-PICUAL	R	429	12,90	0,22	0,22	0,22		0,22			0,22	0,22
-919260	18-118-016-00155-001	101010	OLIVAR-PICUAL	R	429	22,30	0,59	0,59	0,59		0,59			0,59	0,59
-919259	18-118-016-00027-004	101010	OLIVAR-PICUAL	R	429	16,60	1,08	1,08	1,08		1,08			1,08	1,08

(1) Superficie declarada admisible ajustada con la superficie comprometida.
(2) Factor de penalización valorando el alcance para el tipo de compromiso.

Puede verificar la integridad de una copia de este documento mediante la lectura del código QR adjunto o mediante el acceso a la dirección <https://ws050.juntadeandalucia.es/verificarFirma> indicando el código de VERIFICACIÓN

FIRMADO POR	JUAN JOSE SOLER GARCIA	FECHA	03/07/2024	
	ROCIO GUIJARRO MILLAN			
VERIFICACIÓN	Pk2jm6MP8Q4FQJJZRRTHBNMQA26B8	PÁGINA	1959/3256	



APELLIDOS Y NOMBRE / RAZÓN SOCIAL
MELLADO FERNANDEZ FRANCISCO MANUEL

NIF
***0427*

EXPEDIENTE
1246840

ANUALIDAD DE PAGO
1ª

IMPORTES POR ANUALIDAD

	2023	2024	2025	2026	2027
IMPORTE MÁXIMO SUBVENCIONABLE	2.127,80 €	2.127,80 €	2.127,80 €	2.127,80 €	2.127,80 €
IMPORTE MEDIO DE TRANSFERENCIA (€/ha)	216,24 €	216,24 €	216,24 €	216,24 €	216,24 €

RESUMEN DE UNIDADES

Cód	GRUPO DE PAGO	Sup. Dec. Admisible (ha)	Sup. Comprometida (ha)	Sup. ajustada compromiso (I) (ha)	% sobredec.	Sup. Propuesta (ha)	Importe Declarado	Importe Topado	Importe Propuesto	Importe tras sobredec.
432	FRUTALES SECANO	9,84		9,84	0,00	9,84	2.127,80	2.127,80	2.127,80	2.127,80
TOTAL		9,84	9,84	9,84		9,84	2.127,80	2.127,80	2.127,80	2.127,80

APLICACIÓN DE REDUCCIONES Y PENALIZACIONES

GRUPO DE PAGO	Importe Calculado	Importe prerreduc.	Criterios de subvencionabilidad y compromisos	Presentación tardía	Omisión declaración	Condicionalidad	IMPORTE (Euros) PROPUESTO
FRUTALES SECANO	2.127,80	2.127,80	0,00	0,00	0,00	0,00	2.127,80
TOTAL	2.127,80	2.127,80					2.127,80

RESUMEN DE PAGOS

	IMPORTE (Euros)			
	PROPUESTO	FEADER (Eje 2)	MAPA	CAPADR
PROPUESTO	2.127,80	1.808,63	208,74	110,43

RECINTOS PROPUESTOS

REF.	REFERENCIA SIGPAC	CULTIVO DESCRIPCIÓN CULTIVO	S/R	G.PAGO	PEND. MEDIA (%)	SUP. DEC. ADMISIBLE (ha)	SUP. COMPROM. (ha)	SUP. AJUSTADA COMPROM. (I) (ha)	SUP. CONV. SIGPAC (ha)	SUP. CERTIE (ha)	SUP. CAMPO (ha)	SUP. CAMPO DETER. CULT. DECLARADO (ha)	SUP. DEC. REDUCIDA (ha)	SUP. PROPUESTA (ha)
4671839	18-144-011-00011-004	104007 ALMENDROS-COMUNA	S	432	40,80	2,46	2,46	2,46		2,46			2,46	2,46
1700000006427907	18-005-008-00270-001	104007 ALMENDROS-COMUNA	S	432	41,00	1,78	1,78	1,78		1,78			1,78	1,78
1700000006427908	18-144-001-00096-001	104007 ALMENDROS-COMUNA	S	432	33,50	0,82	0,82	0,82		0,82			0,82	0,82
1700000006427909	18-144-002-00112-001	104007 ALMENDROS-COMUNA	S	432	33,50	1,25	1,25	1,25		1,25			1,25	1,25
1700000006427910	18-144-001-00098-001	104007 ALMENDROS-COMUNA	S	432	30,20	0,30	0,30	0,30		0,30			0,30	0,30
1700000006427913	18-144-015-00114-002	104007 ALMENDROS-COMUNA	S	432	51,70	0,42	0,42	0,42		0,42			0,42	0,42
1700000006427914	18-144-015-00154-001	104007 ALMENDROS-COMUNA	S	432	43,40	0,46	0,46	0,46		0,46			0,46	0,46
1700000006427915	18-144-015-00178-001	104007 ALMENDROS-COMUNA	S	432	37,40	0,79	0,79	0,79		0,79			0,79	0,79
1700000006427916	18-144-015-00194-002	104007 ALMENDROS-COMUNA	S	432	35,70	0,16	0,16	0,16		0,16			0,16	0,16
1700000006427917	18-144-015-00256-001	104007 ALMENDROS-COMUNA	S	432	50,40	1,40	1,40	1,40		1,40			1,40	1,40

(1) Superficie declarada admisible ajustada con la superficie comprometida.
(2) Factor de penalización valorando el alcance para el tipo de compromiso.

Puede verificar la integridad de una copia de este documento mediante la lectura del código QR adjunto o mediante el acceso a la dirección <https://ws050.juntadeandalucia.es/verificarFirma> indicando el código de VERIFICACIÓN

FIRMADO POR	JUAN JOSE SOLER GARCIA	FECHA	03/07/2024	
	ROCIO GUIJARRO MILLAN			
VERIFICACIÓN	Pk2jm6MP8Q4FQJJZRRTHBNMQA26B8	PÁGINA	1960/3256	



APELLIDOS Y NOMBRE / RAZÓN SOCIAL

MELLADO GOMEZ JUAN ANTONIO

NIF
***4453*

EXPEDIENTE
1147058

ANUALIDAD DE PAGO

1ª

IMPORTE POR ANUALIDAD

	2023	2024	2025	2026	2027
IMPORTE MÁXIMO SUBVENCIONABLE	2.298,63 €	2.298,63 €	2.298,63 €	2.298,63 €	2.298,63 €
IMPORTE MEDIO DE TRANSFERENCIA (€/ha)	216,24 €	216,24 €	216,24 €	216,24 €	216,24 €

RESUMEN DE UNIDADES

Cód	GRUPO DE PAGO	Sup. Dec. Admisible (ha)	Sup. Comprometida (ha)	Sup. ajustada compromiso (I) (ha)	% sobredec.	Sup. Propuesta (ha)	Importe Declarado	Importe Topado	Importe Propuesto	Importe tras sobredec.
432	FRUTALES SECANO	10,63		10,63	0,00	10,63	2.298,63	2.298,63	2.298,63	2.298,63
TOTAL		10,63	10,63	10,63		10,63	2.298,63	2.298,63	2.298,63	2.298,63

APLICACIÓN DE REDUCCIONES Y PENALIZACIONES

GRUPO DE PAGO	Importe Calculado	Importe prerreduc.	Criterios de subvencionabilidad y compromisos	Presentación tardía	Omisión declaración	Condicionalidad	IMPORTE (Euros) PROPUESTO
FRUTALES SECANO	2.298,63	2.298,63	0,00	0,00	0,00	0,00	2.298,63
TOTAL	2.298,63	2.298,63					2.298,63

RESUMEN DE PAGOS

	IMPORTE (Euros)			
	PROPUESTO	FEADER (Eje 2)	MAPA	CAPADR
PROPUESTO	2.298,63	1.953,84	225,50	119,29

RECINTOS PROPUESTOS

REF.	REFERENCIA SIGPAC	CULTIVO	DESCRIPCIÓN CULTIVO	S/R	G.PAGO	PEND. MEDIA (%)	SUP. DEC. ADMISIBLE (ha)	SUP. COMPROM. (ha)	SUP. AJUSTADA COMPROM. (I) (ha)	SUP. CONV. SIGPAC (ha)	SUP. CERTIE. (ha)	SUP. CAMPO (ha)	SUP. CAMPO DETER. CULT. DECLARADO (ha)	SUP. DEC. REDUCIDA (ha)	SUP. PROPUESTA (ha)
-1033395	18-149-017-00211-002	104020	ALMENDROS-GUARA	S	432	12,20	0,19	0,19	0,19		0,19			0,19	0,19
1700000005886978	18-149-018-00054-001	104020	ALMENDROS-GUARA	S	432	2,10	3,60	3,60	3,60		3,60			3,60	3,60
1700000005886979	18-149-018-00066-001	104111	ALMENDROS-MAKAKO	S	432	2,60	3,75	3,75	3,75		3,75			3,75	3,75
1700000005886986	18-149-017-00141-001	104020	ALMENDROS-GUARA	S	432	2,90	1,64	1,64	1,64		1,64			1,64	1,64
1700000005886988	18-149-017-00205-001	104020	ALMENDROS-GUARA	S	432	11,40	0,72	0,72	0,72		0,72			0,72	0,72
1700000005886989	18-149-017-00205-006	104020	ALMENDROS-GUARA	S	432	15,10	0,35	0,35	0,35		0,35			0,35	0,35
1700000005886991	18-149-017-09000-003	104020	ALMENDROS-GUARA	S	432	18,50	0,12	0,12	0,12		0,12			0,12	0,12
1700000005886992	18-149-017-00212-002	104020	ALMENDROS-GUARA	S	432	15,10	0,26	0,26	0,26		0,26			0,26	0,26

INCIDENCIAS

INCIDENCIA DESCRIPCIÓN

100424 Solicita recinto que no está comprometido para la operación.

Ref:1700000005886987 Recinto:18-149-017-00197-00001 Cultivo:104020 ALMENDROS-GUARA Regadío

(1) Superficie declarada admisible ajustada con la superficie comprometida.
(2) Factor de penalización valorando el alcance para el tipo de compromiso.

Puede verificar la integridad de una copia de este documento mediante la lectura del código QR adjunto o mediante el acceso a la dirección <https://ws050.juntadeandalucia.es/verificarFirma> indicando el código de VERIFICACIÓN

FIRMADO POR	JUAN JOSE SOLER GARCIA	FECHA	03/07/2024	
	ROCIO GUIJARRO MILLAN			
VERIFICACIÓN	Pk2jm6MP8Q4FQJJZRRTHBNMQA26B8	PÁGINA	1961/3256	



APELLIDOS Y NOMBRE / RAZÓN SOCIAL

MELLADO MASEGOSA JOSE MANUEL

NIF

****8124*

EXPEDIENTE

1005956

ANUALIDAD DE PAGO

1ª

IMPORTE POR ANUALIDAD

	2023	2024	2025	2026	2027
IMPORTE MÁXIMO SUBVENCIONABLE	1.688,83 €	1.688,83 €	1.688,83 €	1.688,83 €	1.688,83 €
IMPORTE MEDIO DE TRANSFERENCIA (€/ha)	216,24 €	216,24 €	216,24 €	216,24 €	216,24 €

RESUMEN DE UNIDADES

Cód	GRUPO DE PAGO	Sup. Dec. Admisible (ha)	Sup. Comprometida (ha)	Sup. ajustada compromiso (1) (ha)	% sobredec.	Sup. Propuesta (ha)	Importe Declarado	Importe Topado	Importe Propuesto	Importe tras sobredec.
432	FRUTALES SECANO	7,85		7,81	0,00	7,81	1.688,83	1.688,83	1.688,83	1.688,83
TOTAL		7,85	7,81	7,81		7,81	1.688,83	1.688,83	1.688,83	1.688,83

APLICACIÓN DE REDUCCIONES Y PENALIZACIONES

GRUPO DE PAGO	Importe Calculado	Importe prereduc.	Criterios de subvencionabilidad y compromisos	Presentación tardía	Omisión declaración	Condicionalidad	IMPORTE (Euros) PROPUESTO
FRUTALES SECANO	1.688,83	1.688,83	0,00	0,00	0,00	0,00	1.688,83
TOTAL	1.688,83	1.688,83					1.688,83

RESUMEN DE PAGOS

	IMPORTE (Euros)			
	PROPUESTO	FEADER (Eje 2)	MAPA	CAPADR
PROPUESTO	1.688,83	1.435,51	165,67	87,65

RECINTOS PROPUESTOS

REF.	REFERENCIA SIGPAC	CULTIVO	DESCRIPCIÓN CULTIVO	S/R	G.PAGO	PEND. MEDIA (%)	SUP. DEC. ADMISIBLE (ha)	SUP. COMPROM. (ha)	SUP. AJUSTADA COMPROM. (1) (ha)	SUP. CONV. SIGPAC (ha)	SUP. CERTIE. (ha)	SUP. CAMPO (ha)	SUP. CAMPO DETER. CULT. DECLARADO (ha)	SUP. DEC. REDUCIDA (ha)	SUP. PROPUESTA (ha)
1700000002701565	18-057-007-00010-001	104057	ALMENDROS-AVIJOR	S	432	5,90	2,86	2,86	2,86		2,86			2,86	2,86
1700000002701567	18-057-033-00007-002	104022	ALMENDROS-LARGUETA	S	432	13,30	0,03	0,03	0,03		0,03			0,03	0,03
1700000002701569	18-057-033-00008-002	104022	ALMENDROS-LARGUETA	S	432	9,60	0,05	0,05	0,05		0,05			0,05	0,05
1700000002701570	18-057-035-00144-001	104022	ALMENDROS-LARGUETA	S	432	1,20	1,07	1,03	1,03		1,07			1,03	1,03
1700000002701571	18-057-900-80003-006	104022	ALMENDROS-LARGUETA	S	432	2,00	0,06	0,06	0,06		0,06			0,06	0,06
1700000002701572	18-057-041-00358-001	104022	ALMENDROS-LARGUETA	S	432	6,40	3,78	3,78	3,78		3,78			3,78	3,78

INCIDENCIAS

INCIDENCIA DESCRIPCIÓN

- 4272 Verifica que las líneas de declaración de las Solicitudes Únicas no tienen solapes con la capa de Retroactividad Gráfica (ambas de la misma campaña) a nivel de expediente/línea de declaración gráfica de la solicitud.
Ref:1700000002701570 Recinto:18-057-035-00144-00001 Cultivo: - Agregado de la referencia del recinto.:0 Zona de la referencia del recinto.:0 Superficie solapada.:0,04 Id. Incid.:95938011
- 100424 Solicita recinto que no está comprometido para la operación.
Ref:1700000002701566 Recinto:18-057-033-00007-00001 Cultivo:104022 ALMENDROS-LARGUETA Regadío
Ref:1700000002701568 Recinto:18-057-033-00008-00001 Cultivo:104022 ALMENDROS-LARGUETA Regadío

(1) Superficie declarada admisible ajustada con la superficie comprometida.
(2) Factor de penalización valorando el alcance para el tipo de compromiso.

Puede verificar la integridad de una copia de este documento mediante la lectura del código QR adjunto o mediante el acceso a la dirección <https://ws050.juntadeandalucia.es/verificarFirma> indicando el código de VERIFICACIÓN

FIRMADO POR	JUAN JOSE SOLER GARCIA	FECHA	03/07/2024	
	ROCIO GUIJARRO MILLAN			
VERIFICACIÓN	Pk2jm6MP8Q4FQJJZRRTHBNMQA26B8	PÁGINA	1962/3256	



APELLIDOS Y NOMBRE / RAZÓN SOCIAL

MEMBRIVE NAVARRO JOSE

NIF
***9169*

EXPEDIENTE
1217395

ANUALIDAD DE PAGO

1ª

IMPORTES POR ANUALIDAD

	2023	2024	2025	2026	2027
IMPORTE MÁXIMO SUBVENCIONABLE	7.977,42 €	7.977,42 €	7.977,42 €	7.977,42 €	7.977,42 €
IMPORTE MEDIO DE TRANSFERENCIA (€/ha)	310,04 €	310,04 €	310,04 €	310,04 €	310,04 €

RESUMEN DE UNIDADES

Cód	GRUPO DE PAGO	Sup. Dec. Admisible (ha)	Sup. Comprometida (ha)	Sup. ajustada compromiso (I) (ha)	% sobredec.	Sup. Propuesta (ha)	Importe Declarado	Importe Topado	Importe Propuesto	Importe tras sobredec.
432	FRUTALES SECANO	7,64		7,64	0,00	7,64	1.652,07	1.652,07	1.652,07	1.652,07
433	FRUTALES REGADÍO	18,09		18,09	0,00	18,09	6.325,35	6.325,35	6.325,35	6.325,35
TOTAL		25,73	25,73	25,73		25,73	7.977,42	7.977,42	7.977,42	7.977,42

APLICACIÓN DE REDUCCIONES Y PENALIZACIONES

GRUPO DE PAGO	Importe Calculado	Importe prereduc.	Criterios de subvencionabilidad y compromisos			Omisión declaración	Condicionalidad	IMPORTE (Euros)	
			Presentación tardía	Presentación	Presentación			PROPUESTO	PROPUESTO
FRUTALES REGADÍO	6.325,35	6.325,35	0,00	0,00	0,00	0,00	0,00	6.325,35	
FRUTALES SECANO	1.652,07	1.652,07	0,00	0,00	0,00	0,00	0,00	1.652,07	
TOTAL	7.977,42	7.977,42						7.977,42	

RESUMEN DE PAGOS

PROPUESTO	IMPORTE (Euros)			
	PROPUESTO	FEADER (Eje 2)	MAPA	CAPADR
PROPUESTO	7.977,42	6.780,81	782,59	414,02

RECINTOS PROPUESTOS

REF.	REFERENCIA SIGPAC	CULTIVO	DESCRIPCIÓN CULTIVO	S/R	G.PAGO	PEND. MEDIA (%)	SUP. DEC. ADMISIBLE (ha)	SUP. COMPROM. (ha)	SUP. AJUSTADA COMPR.(I) (ha)	SUP. CONV. SIGPAC (ha)	SUP. CERTIF. (ha)	SUP. CAMPO (ha)	SUP. CAMPO DETER. CULT. DECLARADO (ha)	SUP. DEC. REDUCIDA (ha)	SUP. PROPUESTA (ha)
1700000006519225	04-092-015-00056-003	104007	ALMENDROS-COMUNA	S	432	29,50	1,99	1,99	1,99	1,99	1,99	1,99	1,99	1,99	1,99
1700000006519226	04-092-015-00095-001	104020	ALMENDROS-GUARA	S	432	10,40	3,35	3,35	3,35	3,35	3,35	3,35	3,35	3,35	3,35
1700000006519236	04-092-015-00063-001	104020	ALMENDROS-GUARA	S	432	10,60	2,30	2,30	2,30	2,30	2,30	2,30	2,30	2,30	2,30
1700000006519223	18-040-008-00174-001	104025	ALMENDROS-MARINADA	R	433	5,50	1,33	1,33	1,33	1,33	1,33	1,33	1,33	1,33	1,33
1700000006519224	18-040-011-00005-001	104007	ALMENDROS-COMUNA	R	433	7,60	1,31	1,31	1,31	1,31	1,31	1,31	1,31	1,31	1,31
1700000006519227	18-040-011-00005-002	104003	ALMENDROS-ANTOÑETA	R	433	6,80	1,76	1,76	1,76	1,76	1,76	1,76	1,76	1,76	1,76
1700000006519228	18-040-012-00102-001	104003	ALMENDROS-ANTOÑETA	R	433	4,10	1,90	1,90	1,90	1,90	1,90	1,90	1,90	1,90	1,90
1700000006519229	18-040-012-00108-001	104008	ALMENDROS-CONSTANTI	R	433	4,30	2,11	2,11	2,11	2,11	2,11	2,11	2,11	2,11	2,11
1700000006519230	18-040-012-00104-001	104003	ALMENDROS-ANTOÑETA	R	433	7,00	0,30	0,30	0,30	0,30	0,30	0,30	0,30	0,30	0,30
1700000006519231	18-040-012-00112-004	104007	ALMENDROS-COMUNA	R	433	5,50	2,61	2,61	2,61	2,61	2,61	2,61	2,61	2,61	2,61
1700000006519232	18-040-012-00114-004	104007	ALMENDROS-COMUNA	R	433	5,00	2,98	2,98	2,98	2,98	2,98	2,98	2,98	2,98	2,98
1700000006519233	18-040-012-00105-001	104003	ALMENDROS-ANTOÑETA	R	433	4,30	1,88	1,88	1,88	1,88	1,88	1,88	1,88	1,88	1,88
1700000006519234	18-040-012-00103-001	104003	ALMENDROS-ANTOÑETA	R	433	5,00	0,23	0,23	0,23	0,23	0,23	0,23	0,23	0,23	0,23
1700000006519235	18-040-008-00177-001	104057	ALMENDROS-AVIJOR	R	433	4,60	1,68	1,68	1,68	1,68	1,68	1,68	1,68	1,68	1,68

(1) Superficie declarada admisible ajustada con la superficie comprometida.
(2) Factor de penalización valorando el alcance para el tipo de compromiso.

Puede verificar la integridad de una copia de este documento mediante la lectura del código QR adjunto o mediante el acceso a la dirección <https://ws050.juntadeandalucia.es/verificarFirma> indicando el código de VERIFICACIÓN

FIRMADO POR	JUAN JOSE SOLER GARCIA	FECHA	03/07/2024	
	ROCIO GUIJARRO MILLAN			
VERIFICACIÓN	Pk2jm6MP8Q4FQJJZRRTHBNMQA26B8	PÁGINA	1963/3256	



APELLIDOS Y NOMBRE / RAZÓN SOCIAL

MEMBRIVES MANCEBO ANTONIA

NIF
****6802*

EXPEDIENTE
1249177

ANUALIDAD DE PAGO
1ª

IMPORTE POR ANUALIDAD

	2023	2024	2025	2026	2027
IMPORTE MÁXIMO SUBVENCIONABLE	3.743,11 €	3.743,11 €	3.743,11 €	3.743,11 €	3.743,11 €
IMPORTE MEDIO DE TRANSFERENCIA (€/ha)	216,24 €	216,24 €	216,24 €	216,24 €	216,24 €

RESUMEN DE UNIDADES

Cód	GRUPO DE PAGO	Sup. Admisible (ha)	Sup. Comprometida (ha)	Sup. ajustada compromiso (1) (ha)	% sobredec.	Sup. Propuesta (ha)	Importe Declarado	Importe Topado	Importe Propuesto	Importe tras sobredec.
432	FRUTALES SECANO	17,31		17,31	0,00	17,31	3.743,11	3.743,11	3.743,11	3.743,11
TOTAL		17,31	17,31	17,31		17,31	3.743,11	3.743,11	3.743,11	3.743,11

APLICACIÓN DE REDUCCIONES Y PENALIZACIONES

GRUPO DE PAGO	Importe Calculado	Importe prerreduc.	Criterios de subvencionabilidad y compromisos	Presentación tardía	Omisión declaración	Condicionality	IMPORTE (Euros) PROPUESTO
FRUTALES SECANO	3.743,11	3.743,11	0,00	0,00	0,00	0,00	3.743,11
TOTAL	3.743,11	3.743,11					3.743,11

RESUMEN DE PAGOS

	IMPORTE (Euros)			
	PROPUESTO	FEADER (Eje 2)	MAPA	CAPADR
PROPUESTO	3.743,11	3.181,64	367,20	194,27

RECINTOS PROPUESTOS

REF.	REFERENCIA SIGPAC	CULTIVO DESCRIPCIÓN CULTIVO	S/R	G.PAGO	PEND. MEDIA (%)	SUP. ADMISIBLE (ha)	SUP. COMPROM. (ha)	SUP. AJUSTADA COMPROM. (1) (ha)	SUP. CONV. SIGPAC (ha)	SUP. CERTIE (ha)	SUP. CAMPO (ha)	SUP. CAMPO DETER. CULT. DECLARADO (ha)	SUP. DEC. REDUCIDA (ha)	SUP. PROPUESTA (ha)
4774421	18-040-026-00215-001	104020 ALMENDROS-GUARA	S	432	6,10	3,15	3,15	3,15		3,15			3,15	3,15
4774423	18-040-026-00180-004	104020 ALMENDROS-GUARA	S	432	18,40	0,04	0,04	0,04		0,04			0,04	0,04
4774427	18-040-027-00044-001	104020 ALMENDROS-GUARA	S	432	4,10	3,55	3,55	3,55		3,55			3,55	3,55
4774428	18-040-027-00047-001	104020 ALMENDROS-GUARA	S	432	3,50	1,70	1,70	1,70		1,70			1,70	1,70
4774429	18-040-025-00050-001	104020 ALMENDROS-GUARA	S	432	3,30	0,95	0,95	0,95		0,95			0,95	0,95
4774430	18-040-026-00186-001	104020 ALMENDROS-GUARA	S	432	7,40	0,77	0,77	0,77		0,77			0,77	0,77
4774431	18-040-026-00185-001	104020 ALMENDROS-GUARA	S	432	2,70	0,35	0,35	0,35		0,35			0,35	0,35
4774432	18-040-026-00180-003	104020 ALMENDROS-GUARA	S	432	21,60	0,31	0,31	0,31		0,31			0,31	0,31
4774433	18-040-026-00181-001	104020 ALMENDROS-GUARA	S	432	12,50	3,48	3,48	3,48		3,48			3,48	3,48
4774434	18-040-026-00180-002	104020 ALMENDROS-GUARA	S	432	10,40	2,58	2,58	2,58		2,58			2,58	2,58
4774435	18-040-026-00187-001	104020 ALMENDROS-GUARA	S	432	10,10	0,43	0,43	0,43		0,43			0,43	0,43

INCIDENCIAS

INCIDENCIA DESCRIPCIÓN

- 100402 Recinto solicitado no forma parte de ningún organismo de control autorizado para la producción ecológica en Andalucía o fecha de inscripción posterior al plazo establecido (Anexo I. Criterios de Subvencionabilidad. Orden 28 de marzo de 2023).
Ref:4774413 Recinto:18-040-023-00200-00002 Cultivo:104020 ALMENDROS-GUARA Secano
Ref:6859819 Recinto:18-040-026-00188-00002 Cultivo:104020 ALMENDROS-GUARA Secano
Ref:5495412 Recinto:18-040-028-00702-00001 Cultivo:104020 ALMENDROS-GUARA Secano
Ref:5495450 Recinto:18-040-028-00703-00002 Cultivo:104020 ALMENDROS-GUARA Secano
Ref:5495416 Recinto:18-040-028-00703-00003 Cultivo:104020 ALMENDROS-GUARA Secano
- 100424 Solicita recinto que no está comprometido para la operación.
Ref:4774413 Recinto:18-040-023-00200-00002 Cultivo:104020 ALMENDROS-GUARA Secano
Ref:6859819 Recinto:18-040-026-00188-00002 Cultivo:104020 ALMENDROS-GUARA Secano
Ref:5495412 Recinto:18-040-028-00702-00001 Cultivo:104020 ALMENDROS-GUARA Secano
Ref:5495450 Recinto:18-040-028-00703-00002 Cultivo:104020 ALMENDROS-GUARA Secano
Ref:5495416 Recinto:18-040-028-00703-00003 Cultivo:104020 ALMENDROS-GUARA Secano

(1) Superficie declarada admisible ajustada con la superficie comprometida.
(2) Factor de penalización valorando el alcance para el tipo de compromiso.

Puede verificar la integridad de una copia de este documento mediante la lectura del código QR adjunto o mediante el acceso a la dirección https://ws050.juntadeandalucia.es/verificarFirma indicando el código de VERIFICACIÓN				
FIRMADO POR	JUAN JOSE SOLER GARCIA	FECHA	03/07/2024	
	ROCIO GUIJARRO MILLAN			
VERIFICACIÓN	Pk2jm6MP8Q4FQJJZRRTHBNMQA26B8	PÁGINA	1964/3256	



APELLIDOS Y NOMBRE / RAZÓN SOCIAL

MESA GARCIA JOSE ANTONIO

NIF

****8401*

EXPEDIENTE

1229080

ANUALIDAD DE PAGO

1ª

IMPORTE POR ANUALIDAD

	2023	2024	2025	2026	2027
IMPORTE MÁXIMO SUBVENCIONABLE	18.703,24 €	18.703,24 €	18.703,24 €	18.703,24 €	18.703,24 €
IMPORTE MEDIO DE TRANSFERENCIA (€/ha)	164,38 €	164,38 €	164,38 €	164,38 €	164,38 €

RESUMEN DE UNIDADES

Cód	GRUPO DE PAGO	Sup. Dec. Admisible (ha)	Sup. Comprometida (ha)	Sup. ajustada compromiso (1) (ha)	% sobredec.	Sup. Propuesta (ha)	Importe Declarado	Importe Topado	Importe Propuesto	Importe tras sobredec.
426	HERBÁCEOS	90,68		90,68	0,00	90,68	13.708,10	13.708,10	13.708,10	13.708,10
432	FRUTALES SECANO	23,10		23,10	0,00	23,10	4.995,14	4.995,14	4.995,14	4.995,14
TOTAL		113,78	113,78	113,78		113,78	18.703,24	18.703,24	18.703,24	18.703,24

APLICACIÓN DE REDUCCIONES Y PENALIZACIONES

GRUPO DE PAGO	Importe Calculado	Importe prereduc.	Criterios de subvencionabilidad y compromisos			Omisión declaración	Condicionalidad	IMPORTE (Euros)	
			Presentación tardía	Presentación	Presentación			PROPUESTO	PROPUESTO
FRUTALES SECANO	4.995,14	4.995,14	0,00	0,00	0,00	0,00	0,00	4.995,14	
HERBÁCEOS	13.708,10	13.708,10	0,00	0,00	0,00	0,00	0,00	13.708,10	
TOTAL	18.703,24	18.703,24						18.703,24	

RESUMEN DE PAGOS

	IMPORTE (Euros)			
	PROPUESTO	FEADER (Eje 2)	MAPA	CAPADR
PROPUESTO	18.703,24	15.897,76	1.834,78	970,70

RECINTOS PROPUESTOS

REF.	REFERENCIA SIGPAC	CULTIVO DESCRIPCIÓN CULTIVO	S/R G.PAGO	PEND. MEDIA (%)	SUP. DEC. ADMISIBLE (ha)	SUP. COMPROM. (ha)	SUP. AJUSTADA COMPR.(1) (ha)	SUP. CONV. SIGPAC (ha)	SUP. CERTIF. (ha)	SUP. CAMPO (ha)	SUP. CAMPO DETER. CULT. DECLARADO (ha)	SUP. DEC. REDUCIDA (ha)	SUP. PROPUESTA (ha)
-1603825	18-155-003-00196-003	40086 GUI SANTES-CHICARRÓN	S	426	23,00	32,71	32,71	32,71	32,71	32,71		32,71	32,71
-1603818	18-155-003-00196-003	8030 AVENA-PREVISION	S	426	23,00	9,83	9,83	9,83	9,83	9,83		9,83	9,83
-1107315	18-155-003-00196-039	40086 GUI SANTES-CHICARRÓN	S	426	15,60	0,02	0,02	0,02	0,02	0,02		0,02	0,02
1700000006825507	18-155-003-00196-024	40086 GUI SANTES-CHICARRÓN	S	426	15,40	0,07	0,07	0,07	0,07	0,07		0,07	0,07
1700000006825524	18-155-007-00072-002	40086 GUI SANTES-CHICARRÓN	S	426	7,30	14,65	14,65	14,65	14,65	14,65		14,65	14,65
1700000006825525	18-155-007-00070-006	40086 GUI SANTES-CHICARRÓN	S	426	7,10	6,42	6,42	6,42	6,42	6,42		6,42	6,42
1700000006825526	18-155-007-00070-006	8030 AVENA-PREVISION	S	426	7,10	26,98	26,98	26,98	26,98	26,98		26,98	26,98
-1566050	18-191-900-09605-088	104007 ALMENDROS-COMUNA	S	432	25,30	0,06	0,06	0,06	0,06	0,06		0,06	0,06
-1566047	18-191-900-09605-080	104007 ALMENDROS-COMUNA	S	432	16,00	0,23	0,23	0,23	0,23	0,23		0,23	0,23
-1566040	18-191-012-00013-006	104007 ALMENDROS-COMUNA	S	432	29,50	0,11	0,11	0,11	0,11	0,11		0,11	0,11
-1566039	18-191-012-00013-001	104007 ALMENDROS-COMUNA	S	432	30,10	2,44	2,44	2,44	2,44	2,44		2,44	2,44
-122564	18-191-012-00012-006	104007 ALMENDROS-COMUNA	S	432	26,00	0,36	0,36	0,36	0,36	0,36		0,36	0,36
-122563	18-191-012-00006-006	104007 ALMENDROS-COMUNA	S	432	21,00	0,22	0,22	0,22	0,22	0,22		0,22	0,22
1700000006825527	18-191-012-00006-001	104007 ALMENDROS-COMUNA	S	432	20,60	7,11	7,11	7,11	7,11	7,11		7,11	7,11
1700000006825528	18-191-012-00007-001	104007 ALMENDROS-COMUNA	S	432	26,20	0,92	0,92	0,92	0,92	0,92		0,92	0,92
1700000006825529	18-191-012-00009-001	104007 ALMENDROS-COMUNA	S	432	24,10	1,39	1,39	1,39	1,39	1,39		1,39	1,39
1700000006825530	18-191-012-00011-001	104007 ALMENDROS-COMUNA	S	432	22,80	3,47	3,47	3,47	3,47	3,47		3,47	3,47
1700000006825531	18-191-012-00012-001	104007 ALMENDROS-COMUNA	S	432	23,50	4,52	4,52	4,52	4,52	4,52		4,52	4,52
1700000006825532	18-191-012-00037-001	104007 ALMENDROS-COMUNA	S	432	24,80	2,27	2,27	2,27	2,27	2,27		2,27	2,27

INCIDENCIAS

INCIDENCIA DESCRIPCIÓN

100421 Recinto declarado por error para una operación de la 6503, que se ha corregido de oficio marcando la operación correcta, de acuerdo con la fecha de inscripción del recinto en la producción ecológica.
 Ref:-1603818 Recinto:18-155-003-00196-00003 Cultivo:8030 AVENA-PREVISION Secano
 Ref:1700000006825526 Recinto:18-155-007-00070-00006 Cultivo:8030 AVENA-PREVISION Secano

(1) Superficie declarada admisible ajustada con la superficie comprometida.
 (2) Factor de penalización valorando el alcance para el tipo de compromiso.

Puede verificar la integridad de una copia de este documento mediante la lectura del código QR adjunto o mediante el acceso a la dirección https://ws050.juntadeandalucia.es/verificarFirma indicando el código de VERIFICACIÓN				
FIRMADO POR	JUAN JOSE SOLER GARCIA	FECHA	03/07/2024	
	ROCIO GUIJARRO MILLAN			
VERIFICACIÓN	Pk2jm6MP8Q4FQJJZRRTHBNBMA26B8	PÁGINA	1965/3256	



<u>APELLIDOS Y NOMBRE / RAZÓN SOCIAL</u>	<u>NIF</u>	<u>EXPEDIENTE</u>	<u>ANUALIDAD DE PAGO</u>		
MESAS DEL VALLE JACINTO DAVID	****1745*	1268271	1ª		
IMPORTE POR ANUALIDAD					
	2023	2024	2025	2026	2027
IMPORTE MÁXIMO SUBVENCIONABLE	2.542,03 €	2.542,03 €	2.542,03 €	2.542,03 €	2.542,03 €
IMPORTE MEDIO DE TRANSFERENCIA (€/ha)	349,66 €	349,66 €	349,66 €	349,66 €	349,66 €

<u>RESUMEN DE UNIDADES</u>										
<u>Cód</u>	<u>GRUPO DE PAGO</u>	<u>Sup. Dec. Admisible (ha)</u>	<u>Sup. Comprometida (ha)</u>	<u>Sup. ajustada compromiso (1) (ha)</u>	<u>% sobredec.</u>	<u>Sup. Propuesta (ha)</u>	<u>Importe Declarado</u>	<u>Importe Topado</u>	<u>Importe Propuesto</u>	<u>Importe tras sobredec.</u>
433	FRUTALES REGADÍO	7,27		7,27	0,00	7,27	2.542,03	2.542,03	2.542,03	2.542,03
TOTAL		7,27	7,27	7,27		7,27	2.542,03	2.542,03	2.542,03	2.542,03

<u>APLICACIÓN DE REDUCCIONES Y PENALIZACIONES</u>							<u>IMPORTE (Euros)</u>			
<u>GRUPO DE PAGO</u>	<u>Importe Calculado</u>	<u>Importe prereduc.</u>	<u>Criterios de subvencionabilidad y compromisos</u>	<u>Presentación tardía</u>	<u>Omisión declaración</u>	<u>Condicionalidad</u>	<u>PROPUESTO</u>			
FRUTALES REGADÍO	2.542,03	2.542,03	0,00	0,00	1,00	0,00	2.516,61			
TOTAL	2.542,03	2.542,03					2.516,61			

<u>RESUMEN DE PAGOS</u>					<u>IMPORTE (Euros)</u>			
					<u>PROPUESTO</u>	<u>FEADER (Eje 2)</u>	<u>MAPA</u>	<u>CAPADR</u>
					2.516,61	2.139,12	246,88	130,61

<u>RECINTOS PROPUESTOS</u>															
<u>REF.</u>	<u>REFERENCIA SIGPAC</u>	<u>CULTIVO</u>	<u>DESCRIPCIÓN CULTIVO</u>	<u>S/R</u>	<u>G.PAGO</u>	<u>PEND. MEDIA (%)</u>	<u>SUP. DEC. ADMISIBLE (ha)</u>	<u>SUP. COMPROM. (ha)</u>	<u>SUP. AJUSTADA COMPROM. (1) (ha)</u>	<u>SUP. CONV. SIGPAC (ha)</u>	<u>SUP. CERTIE. (ha)</u>	<u>SUP. CAMPO (ha)</u>	<u>SUP. CAMPO DETER. CULT. DECLARADO (ha)</u>	<u>SUP. DEC. REDUCIDA (ha)</u>	<u>SUP. PROPUESTA (ha)</u>
-1559016	18-080-006-00596-001	104057	ALMENDROS-AVIJOR	R	433	3,00	1,33	1,33	1,33		1,33			1,33	1,33
-906886	18-080-006-00596-003	104057	ALMENDROS-AVIJOR	R	433	7,90	0,06	0,06	0,06		0,06			0,06	0,06
1700000002684977	18-080-006-00596-001	104057	ALMENDROS-AVIJOR	R	433	3,00	2,21	2,21	2,21		2,21			2,21	2,21
1700000002684979	18-080-006-00596-016	104025	ALMENDROS-MARINADA	R	433	3,00	1,80	1,80	1,80		1,80			1,80	1,80
1700000002684980	18-080-006-00570-001	104025	ALMENDROS-MARINADA	R	433	4,80	0,65	0,65	0,65		0,65			0,65	0,65
1700000002684981	18-080-006-00569-001	104025	ALMENDROS-MARINADA	R	433	2,30	1,22	1,22	1,22		1,22			1,22	1,22

INCIDENCIAS

INCIDENCIA DESCRIPCIÓN

- 256 Solicitud con recintos no declarados en campaña actual con una reducción por omisión de superficie superior al 3%
CÓDIGO PARA EL PORCENTAJE DE REDUCCIÓN POR OMISIÓN QUE CORRESPONDE A LA SOLICITUD:1
- 100424 Solicita recinto que no está comprometido para la operación.
Ref:-462605 Recinto:18-080-006-00571-00001 Cultivo:113000 OTROS FRUTALES-SIN VARIEDAD Secano

(1) Superficie declarada admisible ajustada con la superficie comprometida.
(2) Factor de penalización valorando el alcance para el tipo de compromiso.

Puede verificar la integridad de una copia de este documento mediante la lectura del código QR adjunto o mediante el acceso a la dirección https://ws050.juntadeandalucia.es/verificarFirma indicando el código de VERIFICACIÓN				
FIRMADO POR	JUAN JOSE SOLER GARCIA	FECHA	03/07/2024	
	ROCIO GUIJARRO MILLAN			
VERIFICACIÓN	Pk2jm6MP8Q4FQJJZRRTHBNMQA26B8	PÁGINA	1966/3256	



APELLIDOS Y NOMBRE / RAZÓN SOCIAL

MESAS MARTINEZ ANA MARIA

NIF

****1564*

EXPEDIENTE

1105127

ANUALIDAD DE PAGO

1ª

IMPORTE POR ANUALIDAD

	2023	2024	2025	2026	2027
IMPORTE MÁXIMO SUBVENCIONABLE	1.386,10 €	1.386,10 €	1.386,10 €	1.386,10 €	1.386,10 €
IMPORTE MEDIO DE TRANSFERENCIA (€/ha)	216,24 €	216,24 €	216,24 €	216,24 €	216,24 €

RESUMEN DE UNIDADES

Cód	GRUPO DE PAGO	Sup. Dec. Admisible (ha)	Sup. Comprometida (ha)	Sup. ajustada compromiso (1) (ha)	% sobredec.	Sup. Propuesta (ha)	Importe Declarado	Importe Topado	Importe Propuesto	Importe tras sobredec.
432	FRUTALES SECANO	6,41		6,41	0,00	6,41	1.386,10	1.386,10	1.386,10	1.386,10
TOTAL		6,41	6,41	6,41		6,41	1.386,10	1.386,10	1.386,10	1.386,10

APLICACIÓN DE REDUCCIONES Y PENALIZACIONES

GRUPO DE PAGO	Importe Calculado	Importe prereduc.	Criterios de subvencionabilidad y compromisos	Presentación tardía	Omisión declaración	Condicionalidad	IMPORTE (Euros) PROPUESTO
FRUTALES SECANO	1.386,10	1.386,10	0,00	0,00	0,00	0,00	1.386,10
TOTAL	1.386,10	1.386,10					1.386,10

RESUMEN DE PAGOS

	IMPORTE (Euros)			
	PROPUESTO	FEADER (Eje 2)	MAPA	CAPADR
PROPUESTO	1.386,10	1.178,19	135,98	71,93

RECINTOS PROPUESTOS

REF.	REFERENCIA SIGPAC	CULTIVO	DESCRIPCIÓN CULTIVO	S/R	G.PAGO	PEND. MEDIA (%)	SUP. DEC. ADMISIBLE (ha)	SUP. COMPROM. (ha)	SUP. AJUSTADA COMPROM. (1) (ha)	SUP. CONV. SIGPAC (ha)	SUP. CERTIE (ha)	SUP. CAMPO (ha)	SUP. CAMPO DETER. CULT. DECLARADO (ha)	SUP. DEC. REDUCIDA (ha)	SUP. PROPUESTA (ha)
1700000004963887	18-040-023-00272-003	104022	ALMENDROS-LARGUETA	S	432	7,70	3,46	3,46	3,46		3,46			3,46	3,46
1700000004963888	18-040-025-00098-001	104022	ALMENDROS-LARGUETA	S	432	7,50	2,95	2,95	2,95		2,95			2,95	2,95

(1) Superficie declarada admisible ajustada con la superficie comprometida.
(2) Factor de penalización valorando el alcance para el tipo de compromiso.

Puede verificar la integridad de una copia de este documento mediante la lectura del código QR adjunto o mediante el acceso a la dirección <https://ws050.juntadeandalucia.es/verificarFirma> indicando el código de VERIFICACIÓN

FIRMADO POR	JUAN JOSE SOLER GARCIA	FECHA	03/07/2024	
	ROCIO GUIJARRO MILLAN			
VERIFICACIÓN	Pk2jm6MP8Q4FQJJZRRTHBNMQA26B8	PÁGINA	1967/3256	



<u>APELLIDOS Y NOMBRE / RAZÓN SOCIAL</u>	<u>NIF</u>	<u>EXPEDIENTE</u>	<u>ANUALIDAD DE PAGO</u>
MESAS PEREZ JUANA	****5353*	1246469	

RESUMEN DE PAGOS

	<u>IMPORTE (Euros)</u>			
	<u>PROPUESTO</u>	<u>FEADER (Eje 2)</u>	<u>MAPA</u>	<u>CAPADR</u>
PROPUESTO	0,00	0,00	0,00	0,00

INCIDENCIAS

INCIDENCIA DESCRIPCIÓN

7162	Se advierte que en el impreso DATOS DE RECINTOS no está consignada la operación solicitada en el impreso SOLICITA LINEAS DE AYUDA DE DESARROLLO RURAL.
101008	Expediente sin compromisos vigentes. Operación:6503.2

(1) Superficie declarada admisible ajustada con la superficie comprometida.
(2) Factor de penalización valorando el alcance para el tipo de compromiso.

Puede verificar la integridad de una copia de este documento mediante la lectura del código QR adjunto o mediante el acceso a la dirección https://ws050.juntadeandalucia.es/verificarFirma indicando el código de VERIFICACIÓN				
FIRMADO POR	JUAN JOSE SOLER GARCIA	FECHA	03/07/2024	
	ROCIO GUIJARRO MILLAN			
VERIFICACIÓN	Pk2jm6MP8Q4FQJJZRRTHBNMQA26B8	PÁGINA	1968/3256	



APELLIDOS Y NOMBRE / RAZÓN SOCIAL

MESAS RODRIGUEZ JULIA

NIF
****8271*

EXPEDIENTE
1104670

ANUALIDAD DE PAGO
1ª

IMPORTE POR ANUALIDAD

	2023	2024	2025	2026	2027
IMPORTE MÁXIMO SUBVENCIONABLE	14.667,68 €	14.667,68 €	14.667,68 €	14.667,68 €	14.667,68 €
IMPORTE MEDIO DE TRANSFERENCIA (€/ha)	149,67 €	149,67 €	149,67 €	149,67 €	149,67 €

RESUMEN DE UNIDADES

Cód	GRUPO DE PAGO	Sup. Dec. Admisible (ha)	Sup. Comprometida (ha)	Sup. ajustada compromiso (1) (ha)	% sobredec.	Sup. Propuesta (ha)	Importe Declarado	Importe Topado	Importe Propuesto	Importe tras sobredec.
426	HERBÁCEOS	39,81		39,81	0,00	39,81	6.018,08	6.018,08	6.018,08	6.018,08
432	FRUTALES SECANO	42,60		40,00	0,00	40,00	8.649,60	8.649,60	8.649,60	8.649,60
434	HERBÁCEOS NO ELEGIBLES	18,19		18,19	0,00	18,19	0,00	0,00	0,00	0,00
TOTAL		100,60	98,00	98,00		98,00	14.667,68	14.667,68	14.667,68	14.667,68

APLICACIÓN DE REDUCCIONES Y PENALIZACIONES

GRUPO DE PAGO	Importe Calculado	Importe prereduc.	Criterios de subvencionabilidad y compromisos	Presentación tardía	Omisión declaración	Condicionalidad	IMPORTE (Euros)
							PROPUESTO
FRUTALES SECANO	8.649,60	8.649,60	0,00	0,00	0,00	0,00	8.649,60
HERBÁCEOS	6.018,08	6.018,08	0,00	0,00	0,00	0,00	6.018,08
HERBÁCEOS NO ELEGIBLES	0,00	0,00	0,00	0,00	0,00	0,00	0,00
TOTAL	14.667,68	14.667,68					14.667,68

RESUMEN DE PAGOS

PROPUESTO	IMPORTE (Euros)			
	PROPUESTO	FEADER (Eje 2)	MAPA	CAPADR
	14.667,68	12.467,53	1.438,90	761,25

(1) Superficie declarada admisible ajustada con la superficie comprometida.
(2) Factor de penalización valorando el alcance para el tipo de compromiso.

Puede verificar la integridad de una copia de este documento mediante la lectura del código QR adjunto o mediante el acceso a la dirección <https://ws050.juntadeandalucia.es/verificarFirma> indicando el código de VERIFICACIÓN

FIRMADO POR	JUAN JOSE SOLER GARCIA	FECHA	03/07/2024	
	ROCIO GUIJARRO MILLAN			
VERIFICACIÓN	Pk2jm6MP8Q4FQJJZRRTHBNMQA26B8	PÁGINA	1969/3256	



RECINTOS PROPUESTOS

REF.	REFERENCIA SIGPAC	CULTIVO	DESCRIPCIÓN CULTIVO	S/R	G.PAGO	PEND. MEDIA (%)	SUP. DEC. ADMISIBLE (ha)	SUP. COMPROM. (ha)	SUP. AJUSTADA COMPR.(1) (ha)	SUP. CONV. SIGPAC (ha)	SUP. CERTIF. (ha)	SUP. CAMPO (ha)	SUP. CAMPO DETER. CULT. DECLARADO (ha)	SUP. DEC. REDUCIDA (ha)	SUP. PROPUESTA (ha)
-1600348	18-040-010-00004-001	5000	CEBADA-SIN VARIEDAD	S	426	6,50	2,16	2,16	2,16		2,16			2,16	2,16
1700000004852494	18-057-044-00148-003	1000	TRIGO BLANDO-SIN VARIEDAD	S	426	4,70	0,77	0,77	0,77		0,77			0,77	0,77
1700000004852495	18-057-044-00149-001	1000	TRIGO BLANDO-SIN VARIEDAD	S	426	6,00	0,07	0,07	0,07		0,07			0,07	0,07
1700000004852496	18-057-044-00150-001	1000	TRIGO BLANDO-SIN VARIEDAD	S	426	6,20	0,04	0,04	0,04		0,04			0,04	0,04
1700000004852508	04-083-001-00260-001	5000	CEBADA-SIN VARIEDAD	S	426	9,80	2,14	2,14	2,14		2,14			2,14	2,14
1700000004852509	18-040-010-00080-001	5000	CEBADA-SIN VARIEDAD	S	426	6,30	3,21	3,21	3,21		3,21			3,21	3,21
1700000004852510	18-040-010-00081-001	5000	CEBADA-SIN VARIEDAD	S	426	5,70	2,48	2,48	2,48		2,48			2,48	2,48
1700000004852511	18-040-008-00070-001	1000	TRIGO BLANDO-SIN VARIEDAD	S	426	4,70	13,53	13,53	13,53		13,53			13,53	13,53
1700000004852512	18-040-008-00071-001	1000	TRIGO BLANDO-SIN VARIEDAD	S	426	4,80	1,36	1,36	1,36		1,36			1,36	1,36
1700000004852513	18-040-010-00047-001	1000	TRIGO BLANDO-SIN VARIEDAD	S	426	5,60	8,02	8,02	8,02		8,02			8,02	8,02
1700000004852515	18-040-010-00004-001	53001	YEROS-MORO DA 131	S	426	6,50	6,03	6,03	6,03		6,03			6,03	6,03
-1600456	18-057-043-00077-001	104022	ALMENDROS-LARGUETA	S	432	10,00	0,66	0,66	0,66		0,66			0,66	0,66
-1033920	18-040-009-00037-008	104020	ALMENDROS-GUARA	S	432	10,90	0,15	0,15	0,15		0,15			0,15	0,15
-1033919	18-040-009-00037-006	104020	ALMENDROS-GUARA	S	432	15,00	0,09	0,09	0,09		0,09			0,09	0,09
1700000004852492	18-057-043-00363-002	104020	ALMENDROS-GUARA	S	432	9,90	0,52	0,52	0,52		0,52			0,52	0,52
1700000004852493	18-057-043-00058-001	104020	ALMENDROS-GUARA	S	432	12,60	0,60	0,60	0,60		0,60			0,60	0,60
1700000004852497	18-040-006-00055-001	104057	ALMENDROS-AVLIOR	S	432	3,60	3,41	3,41	3,41		3,41			3,41	3,41
1700000004852522	18-040-006-00109-002	104111	ALMENDROS-MAKAKO	S	432	4,50	6,63	6,63	6,63		6,63			6,63	6,63
1700000004852524	04-083-001-00001-001	104090	ALMENDROS-FILIPO CEO	S	432	10,80	1,30	1,30	1,30		1,30			1,30	1,30
1700000004852525	18-057-044-00189-001	104020	ALMENDROS-GUARA	S	432	8,00	0,17	0,17	0,17		0,17			0,17	0,17
1700000004852526	18-057-044-00242-001	104020	ALMENDROS-GUARA	S	432	8,60	0,57	0,57	0,57		0,57			0,57	0,57
1700000004852527	18-057-043-00077-001	104022	ALMENDROS-LARGUETA	S	432	10,00	3,08	3,08	3,08		3,08			3,08	3,08
1700000004852528	18-057-043-00182-001	104022	ALMENDROS-LARGUETA	S	432	7,20	0,82	0,82	0,82		0,82			0,82	0,82
1700000004852529	04-083-001-00147-001	104020	ALMENDROS-GUARA	S	432	14,10	0,59	0,59	0,59		0,59			0,59	0,59
1700000004852530	18-040-010-00008-001	104020	ALMENDROS-GUARA	S	432	6,80	1,89	1,89	1,89		1,89			1,89	1,89
1700000004852531	18-057-044-00140-001	104020	ALMENDROS-GUARA	S	432	4,70	0,53	0,53	0,53		0,53			0,53	0,53
1700000004852532	18-057-044-00086-001	104025	ALMENDROS-MARINADA	S	432	6,60	4,49	4,49	4,49		4,49			4,49	4,49
1700000004852533	18-057-044-00064-001	104020	ALMENDROS-GUARA	S	432	5,80	2,91	2,91	2,91		2,91			2,91	2,91
1700000004852534	18-057-043-00138-001	104020	ALMENDROS-GUARA	S	432	6,20	2,88	2,88	2,88		2,88			2,88	2,88
1700000004852535	18-057-043-00134-001	104020	ALMENDROS-GUARA	S	432	6,70	1,30	1,30	1,30		1,30			1,30	1,30
1700000004852536	18-057-043-00133-001	104020	ALMENDROS-GUARA	S	432	7,50	0,46	0,46	0,46		0,46			0,46	0,46
1700000004852537	18-057-043-00127-001	104020	ALMENDROS-GUARA	S	432	5,10	0,73	0,73	0,73		0,73			0,73	0,73
1700000004852538	18-057-043-00125-001	104020	ALMENDROS-GUARA	S	432	5,60	0,72	0,72	0,72		0,72			0,72	0,72
1700000004852539	18-040-009-00037-001	104020	ALMENDROS-GUARA	S	432	6,40	1,58	1,58	1,58		1,58			1,58	1,58
1700000004852540	18-057-046-00125-001	104020	ALMENDROS-GUARA	S	432	3,00	2,44	2,44	2,44		2,44			2,44	2,44
1700000004852541	18-057-046-00235-001	104020	ALMENDROS-GUARA	S	432	13,70	0,56	0,56	0,56		0,56			0,56	0,56
1700000004852542	18-057-046-00124-001	104020	ALMENDROS-GUARA	S	432	9,80	0,59	0,59	0,59		0,59			0,59	0,59
1700000004852543	18-057-051-00099-001	104020	ALMENDROS-GUARA	S	432	3,10	2,93	2,93	2,93		2,93			2,93	2,93
1700000004852514	18-040-010-00057-001	20000	BARBECHO TRADICIONAL-SIN VARIEDAD	S	434	5,90	2,81	2,81	2,81		2,81			2,81	2,81
1700000004852516	18-040-012-00106-001	20000	BARBECHO TRADICIONAL-SIN VARIEDAD	S	434	4,30	6,28	6,28	6,28		6,28			6,28	6,28
1700000004852517	18-040-011-00007-001	20000	BARBECHO TRADICIONAL-SIN VARIEDAD	S	434	3,50	0,68	0,68	0,68		0,68			0,68	0,68
1700000004852518	18-040-012-00134-001	20000	BARBECHO TRADICIONAL-SIN VARIEDAD	S	434	2,70	2,60	2,60	2,60		2,60			2,60	2,60
1700000004852519	18-040-012-00120-001	20000	BARBECHO TRADICIONAL-SIN VARIEDAD	S	434	6,20	2,98	2,98	2,98		2,98			2,98	2,98
1700000004852520	18-040-007-00398-001	20000	BARBECHO TRADICIONAL-SIN VARIEDAD	S	434	2,50	2,84	2,84	2,84		2,84			2,84	2,84

(1) Superficie declarada admisible ajustada con la superficie comprometida.
(2) Factor de penalización valorando el alcance para el tipo de compromiso.

Puede verificar la integridad de una copia de este documento mediante la lectura del código QR adjunto o mediante el acceso a la dirección <https://ws050.juntadeandalucia.es/verificarFirma> indicando el código de VERIFICACIÓN

FIRMADO POR	JUAN JOSE SOLER GARCIA	FECHA	03/07/2024	
	ROCIO GUIJARRO MILLAN			
VERIFICACIÓN	Pk2jm6MP8Q4FQJJZRRTHBNMQA26B8	PÁGINA	1970/3256	



APELLIDOS Y NOMBRE / RAZÓN SOCIAL

NIF
****3212*

EXPEDIENTE
1238062

ANUALIDAD DE PAGO

1ª

IMPORTE POR ANUALIDAD

	2023	2024	2025	2026	2027
IMPORTE MÁXIMO SUBVENCIONABLE	1.773,22 €	1.773,22 €	1.773,22 €	1.773,22 €	1.773,22 €
IMPORTE MEDIO DE TRANSFERENCIA (€/ha)	276,63 €	276,63 €	276,63 €	276,63 €	276,63 €

RESUMEN DE UNIDADES

Cód	GRUPO DE PAGO	Sup. Dec. Admisible (ha)	Sup. Comprometida (ha)	Sup. ajustada compromiso (1) (ha)	% sobredec.	Sup. Propuesta (ha)	Importe Declarado	Importe Topado	Importe Propuesto	Importe tras sobredec.
429	OLIVAR	4,61		4,60	0,00	4,60	1.140,34	1.140,34	1.140,34	1.140,34
433	FRUTALES REGADÍO	1,87		1,81	0,00	1,81	632,88	632,88	632,88	632,88
TOTAL		6,48	6,41	6,41		6,41	1.773,22	1.773,22	1.773,22	1.773,22

APLICACIÓN DE REDUCCIONES Y PENALIZACIONES

GRUPO DE PAGO	Importe Calculado	Importe prereduc.	Criterios de subvencionabilidad y compromisos	Presentación tardía	Omisión declaración	Condicionalidad	IMPORTE (Euros)
							PROPUESTO
FRUTALES REGADÍO	632,88	632,88	0,00	0,00	0,00	0,00	632,88
OLIVAR	1.140,34	1.140,34	0,00	0,00	0,00	0,00	1.140,34
TOTAL	1.773,22	1.773,22					1.773,22

RESUMEN DE PAGOS

PROPUESTO	IMPORTE (Euros)			
	PROPUESTO	FEADER (Eje 2)	MAPA	CAPADR
PROPUESTO	1.773,22	1.507,24	173,96	92,02

(1) Superficie declarada admisible ajustada con la superficie comprometida.
(2) Factor de penalización valorando el alcance para el tipo de compromiso.

Puede verificar la integridad de una copia de este documento mediante la lectura del código QR adjunto o mediante el acceso a la dirección <https://ws050.juntadeandalucia.es/verificarFirma> indicando el código de VERIFICACIÓN

FIRMADO POR	JUAN JOSE SOLER GARCIA	FECHA	03/07/2024	
	ROCIO GUIJARRO MILLAN			
VERIFICACIÓN	Pk2jm6MP8Q4FQJJZRRTHBNMQA26B8	PÁGINA	1971/3256	



RECINTOS PROPUESTOS

REF.	REFERENCIA SIGPAC	CULTIVO	DESCRIPCIÓN CULTIVO	S/R	G.PAGO	PEND. MEDIA (%)	SUP. DEC. ADMISIBLE (ha)	SUP. COMPROM. (ha)	SUP. AJUSTADA COMPR.(1) (ha)	SUP. CONV. SIGPAC (ha)	SUP. CERTIF. (ha)	SUP. CAMPO (ha)	SUP. CAMPO DETER. CULT. DECLARADO (ha)	SUP. DEC. REDUCIDA (ha)	SUP. PROPUESTA (ha)
-1629833	18-132-004-00327-001	101138	OLIVAR-HOJIBLANCA	R	429	38,20	0,04	0,04	0,04		0,04			0,04	0,04
-1149089	18-132-003-00459-007	101194	OLIVAR-LECHIN DE GRANADA	R	429	38,50	0,01	0,01	0,01		0,01			0,01	0,01
-1149087	18-132-003-00202-003	101194	OLIVAR-LECHIN DE GRANADA	R	429	8,30	0,01	0,01	0,01		0,01			0,01	0,01
-187957	18-132-004-00329-010	101138	OLIVAR-HOJIBLANCA	S	429	45,00	0,03	0,03	0,03		0,03			0,03	0,03
-187956	18-132-004-00328-012	101138	OLIVAR-HOJIBLANCA	S	429	40,70	0,04	0,04	0,04		0,04			0,04	0,04
-187955	18-132-004-00328-011	101138	OLIVAR-HOJIBLANCA	S	429	28,60	0,02	0,02	0,02		0,02			0,02	0,02
1700000007136465	18-008-003-00486-001	101010	OLIVAR-PICUAL	R	429	30,40	2,04	2,04	2,04		2,04			2,04	2,04
1700000007136478	18-132-004-00328-005	101138	OLIVAR-HOJIBLANCA	S	429	31,50	1,17	1,16	1,16		1,16			1,16	1,16
1700000007136480	18-132-004-00331-002	101138	OLIVAR-HOJIBLANCA	S	429	37,20	0,03	0,03	0,03		0,03			0,03	0,03
1700000007136481	18-132-004-00331-003	101138	OLIVAR-HOJIBLANCA	S	429	36,80	0,03	0,03	0,03		0,03			0,03	0,03
1700000007136482	18-132-005-00074-001	101194	OLIVAR-LECHIN DE GRANADA	R	429	15,80	0,02	0,02	0,02		0,02			0,02	0,02
1700000007136483	18-132-003-00483-001	101194	OLIVAR-LECHIN DE GRANADA	R	429	39,20	0,11	0,11	0,11		0,11			0,11	0,11
1700000007136499	18-132-005-00091-001	101194	OLIVAR-LECHIN DE GRANADA	R	429	16,30	0,01	0,01	0,01		0,01			0,01	0,01
1700000007136500	18-132-005-00071-002	101194	OLIVAR-LECHIN DE GRANADA	R	429	16,60	0,01	0,01	0,01		0,01			0,01	0,01
1700000007136501	18-132-003-00463-001	101194	OLIVAR-LECHIN DE GRANADA	R	429	22,50	0,01	0,01	0,01		0,01			0,01	0,01
1700000007136503	18-132-003-00470-002	101194	OLIVAR-LECHIN DE GRANADA	R	429	26,00	0,13	0,13	0,13		0,13			0,13	0,13
1700000007136504	18-132-003-00470-003	101194	OLIVAR-LECHIN DE GRANADA	R	429	29,60	0,01	0,01	0,01		0,01			0,01	0,01
1700000007136507	18-008-003-00486-004	101010	OLIVAR-PICUAL	R	429	50,30	0,24	0,24	0,24		0,24			0,24	0,24
1700000007136516	18-132-003-00388-002	101194	OLIVAR-LECHIN DE GRANADA	R	429	8,20	0,03	0,03	0,03		0,03			0,03	0,03
1700000007136518	18-132-003-00201-001	101194	OLIVAR-LECHIN DE GRANADA	R	429	5,50	0,01	0,01	0,01		0,01			0,01	0,01
1700000007136519	18-132-003-00002-005	101194	OLIVAR-LECHIN DE GRANADA	S	429	37,70	0,59	0,59	0,59		0,59			0,59	0,59
1700000007136521	18-132-003-00462-001	101194	OLIVAR-LECHIN DE GRANADA	R	429	31,20	0,01	0,01	0,01		0,01			0,01	0,01
1700000007136522	18-132-003-00202-001	101194	OLIVAR-LECHIN DE GRANADA	R	429	4,00	0,01	0,01	0,01		0,01			0,01	0,01
-1149086	18-132-002-00081-001	206004	NARANJO-NAVELINA	R	433	22,80	0,01	0,01	0,01		0,01			0,01	0,01
-1149085	18-132-002-00080-002	206004	NARANJO-NAVELINA	R	433	22,60	0,01	0,01	0,01		0,01			0,01	0,01
1700000007136466	18-132-005-00091-001	207002	LIMONERO-FINO	R	433	16,30	0,01	0,01	0,01		0,01			0,01	0,01
1700000007136468	18-132-005-00071-002	207211	LIMONERO-COMUN	R	433	16,60	0,04	0,04	0,04		0,04			0,04	0,04
1700000007136469	18-132-005-00072-001	206235	NARANJO-CASTELLANA	R	433	23,90	0,02	0,02	0,02		0,02			0,02	0,02
1700000007136470	18-132-005-00074-001	207211	LIMONERO-COMUN	R	433	15,80	0,02	0,02	0,02		0,02			0,02	0,02
1700000007136471	18-132-005-00075-001	206235	NARANJO-CASTELLANA	R	433	12,60	0,12	0,12	0,12		0,12			0,12	0,12
1700000007136472	18-132-003-00470-003	206235	NARANJO-CASTELLANA	R	433	29,60	0,03	0,03	0,03		0,03			0,03	0,03
1700000007136473	18-132-003-00472-001	206235	NARANJO-CASTELLANA	R	433	33,20	0,07	0,07	0,07		0,07			0,07	0,07
1700000007136474	18-132-003-00463-001	206235	NARANJO-CASTELLANA	R	433	22,50	0,10	0,10	0,10		0,10			0,10	0,10
1700000007136475	18-132-003-00462-001	206235	NARANJO-CASTELLANA	R	433	31,20	0,03	0,03	0,03		0,03			0,03	0,03
1700000007136476	18-132-005-00091-001	206235	NARANJO-CASTELLANA	R	433	16,30	0,06	0,06	0,06		0,06			0,06	0,06
1700000007136477	18-132-003-00474-001	206235	NARANJO-CASTELLANA	R	433	51,10	0,06	0,06	0,06		0,06			0,06	0,06
1700000007136487	18-132-003-00483-002	206235	NARANJO-CASTELLANA	R	433	19,80	0,21	0,19	0,19		0,19			0,19	0,19
1700000007136488	18-132-003-00483-003	206235	NARANJO-CASTELLANA	R	433	5,80	0,07	0,07	0,07		0,07			0,07	0,07
1700000007136490	18-132-003-00483-001	206235	NARANJO-CASTELLANA	R	433	39,20	0,26	0,26	0,26		0,26			0,26	0,26
1700000007136491	18-132-003-00389-004	207211	LIMONERO-COMUN	R	433	21,00	0,01	0,01	0,01		0,01			0,01	0,01
1700000007136492	18-132-003-00509-004	206235	NARANJO-CASTELLANA	R	433	14,90	0,01	0,01	0,01		0,01			0,01	0,01
1700000007136493	18-132-003-00388-002	206235	NARANJO-CASTELLANA	R	433	8,20	0,14	0,14	0,14		0,14			0,14	0,14
1700000007136494	18-132-004-00147-005	206235	NARANJO-CASTELLANA	R	433	25,00	0,01	0,01	0,01		0,01			0,01	0,01
1700000007136495	18-132-004-00126-002	206235	NARANJO-CASTELLANA	R	433	15,40	0,02	0,02	0,02		0,02			0,02	0,02
1700000007136496	18-132-004-00124-001	206235	NARANJO-CASTELLANA	R	433	7,40	0,01	0,01	0,01		0,01			0,01	0,01
1700000007136497	18-132-004-00145-003	207211	LIMONERO-COMUN	R	433	45,20	0,01	0,01	0,01		0,01			0,01	0,01
1700000007136498	18-132-004-00125-001	206235	NARANJO-CASTELLANA	R	433	14,20	0,11	0,11	0,11		0,11			0,11	0,11
1700000007136502	18-132-003-00483-004	207211	LIMONERO-COMUN	R	433	54,70	0,02	0,02	0,02		0,02			0,02	0,02
1700000007136509	18-132-003-00202-001	206001	NARANJO-LANE LATE	R	433	4,00	0,30	0,30	0,30		0,31			0,30	0,30
1700000007136513	18-132-004-00175-001	206235	NARANJO-CASTELLANA	R	433	3,20	0,06	0,03	0,03		0,03			0,03	0,03
1700000007136515	18-132-002-00082-003	206004	NARANJO-NAVELINA	R	433	15,20	0,05	0,04	0,04		0,04			0,04	0,04

INCIDENCIAS

INCIDENCIA DESCRIPCIÓN

- 8227 Línea de declaración monitorizada en la que no ha habido respuesta por parte del productor y, por tanto, sin Juicio Experto de campo.
Ref:1700000007136489 Recinto:18-132-003-00483-00005 Cultivo:206235 NARANJO-CASTELLANA
- 100402 Recinto solicitado no forma parte de ningún organismo de control autorizado para la producción ecológica en Andalucía o fecha de inscripción posterior al plazo establecido (Anexo I. Criterios de Subvencionabilidad. Orden 28 de marzo de 2023).
Ref:-1405198 Recinto:18-132-003-00006-00017 Cultivo:101194 OLIVAR-LECHIN DE GRANADA Secano
- 100424 Solicita recinto que no está comprometido para la operación.
Ref:-1405198 Recinto:18-132-003-00006-00017 Cultivo:101194 OLIVAR-LECHIN DE GRANADA Secano
Ref:1700000007136489 Recinto:18-132-003-00483-00005 Cultivo:206235 NARANJO-CASTELLANA Regadio

(1) Superficie declarada admisible ajustada con la superficie comprometida.
(2) Factor de penalización valorando el alcance para el tipo de compromiso.

Puede verificar la integridad de una copia de este documento mediante la lectura del código QR adjunto o mediante el acceso a la dirección https://ws050.juntadeandalucia.es/verificarFirma indicando el código de VERIFICACIÓN					
FIRMADO POR	JUAN JOSE SOLER GARCIA		FECHA		03/07/2024
	ROCIO GUIJARRO MILLAN				
VERIFICACIÓN	Pk2jm6MP8Q4FQJJZRRTHBNMQA26B8		PÁGINA	1972/3256	



<u>APELLIDOS Y NOMBRE / RAZÓN SOCIAL</u>	<u>NIF</u>	<u>EXPEDIENTE</u>	<u>ANUALIDAD DE PAGO</u>
MIRANDA DE LA TORRE MERCEDES	***7663*	1079405	1ª

IMPORTE POR ANUALIDAD

	2023	2024	2025	2026	2027
IMPORTE MÁXIMO SUBVENCIONABLE	594,96 €	594,96 €	594,96 €	594,96 €	594,96 €
IMPORTE MEDIO DE TRANSFERENCIA (€/ha)	247,90 €	247,90 €	247,90 €	247,90 €	247,90 €

RESUMEN DE UNIDADES

Cód	GRUPO DE PAGO	Sup. Dec. Admisible (ha)	Sup. Comprometida (ha)	Sup. ajustada compromiso (1) (ha)	% sobredec.	Sup. Propuesta (ha)	Importe Declarado	Importe Topado	Importe Propuesto	Importe tras sobredec.
429	OLIVAR	2,40		2,40	0,00	2,40	594,96	594,96	594,96	594,96
TOTAL		2,40	2,40	2,40		2,40	594,96	594,96	594,96	594,96

APLICACIÓN DE REDUCCIONES Y PENALIZACIONES

GRUPO DE PAGO	Importe Calculado	Importe prereduc.	Criterios de subvencionabilidad y compromisos	Presentación tardía	Omisión declaración	Condicionalidad	IMPORTE (Euros) PROPUESTO
OLIVAR	594,96	594,96	0,00	0,00	0,00	0,00	594,96
TOTAL	594,96	594,96					594,96

RESUMEN DE PAGOS

	IMPORTE (Euros)		
	PROPUESTO	FEADER (Eje 2)	MAPA
PROPUESTO	594,96	505,72	58,37
			CAPADR 30,87

RECINTOS PROPUESTOS

REF.	REFERENCIA SIGPAC	CULTIVO	DESCRIPCIÓN CULTIVO	S/R	G.PAGO	PEND. MEDIA (%)	SUP. DEC. ADMISIBLE (ha)	SUP. COMPROM. (ha)	SUP. AJUSTADA COMPROM. (1) (ha)	SUP. CONV. SIGPAC (ha)	SUP. CERTIE. (ha)	SUP. CAMPO (ha)	SUP. CAMPO DETER. CULT. DECLARADO (ha)	SUP. DEC. REDUCIDA (ha)	SUP. PROPUESTA (ha)
1700000004509668	18-017-007-00132-002	101010	OLIVAR-PICUAL	S	429	21,40	1,96	1,96	1,96		1,96			1,96	1,96
1700000004509674	18-017-007-00132-010	101010	OLIVAR-PICUAL	S	429	22,50	0,44	0,44	0,44		0,44			0,44	0,44

(1) Superficie declarada admisible ajustada con la superficie comprometida.
 (2) Factor de penalización valorando el alcance para el tipo de compromiso.

Puede verificar la integridad de una copia de este documento mediante la lectura del código QR adjunto o mediante el acceso a la dirección <https://ws050.juntadeandalucia.es/verificarFirma> indicando el código de VERIFICACIÓN

FIRMADO POR	JUAN JOSE SOLER GARCIA	FECHA	03/07/2024	
	ROCIO GUIJARRO MILLAN			
VERIFICACIÓN	Pk2jm6MP8Q4FQJJZRRTHBNMQA26B8	PÁGINA	1973/3256	



APELLIDOS Y NOMBRE / RAZÓN SOCIAL

MIRAS MARTINEZ ELIDIA

NIF

****8353*

EXPEDIENTE

1165611

ANUALIDAD DE PAGO

1ª

IMPORTE POR ANUALIDAD

	2023	2024	2025	2026	2027
IMPORTE MÁXIMO SUBVENCIONABLE	1.960,67 €	1.960,67 €	1.960,67 €	1.960,67 €	1.960,67 €
IMPORTE MEDIO DE TRANSFERENCIA (€/ha)	110,15 €	110,15 €	110,15 €	110,15 €	110,15 €

RESUMEN DE UNIDADES

Cód	GRUPO DE PAGO	Sup. Dec. Admisible (ha)	Sup. Comprometida (ha)	Sup. ajustada compromiso (1) (ha)	% sobredec.	Sup. Propuesta (ha)	Importe Declarado	Importe Topado	Importe Propuesto	Importe tras sobredec.
426	HERBÁCEOS	13,02		12,97	0,00	12,97	1.960,67	1.960,67	1.960,67	1.960,67
434	HERBÁCEOS NO ELEGIBLES	4,88		4,83	0,00	4,83	0,00	0,00	0,00	0,00
TOTAL		17,90	17,80	17,80		17,80	1.960,67	1.960,67	1.960,67	1.960,67

APLICACIÓN DE REDUCCIONES Y PENALIZACIONES

GRUPO DE PAGO	Importe Calculado	Importe prereduc.	Criterios de subvencionabilidad y compromisos		Presentación tardía	Omisión declaración	Condicionalidad	IMPORTE (Euros)	
			PROPUESTO	MAPA				FEADER (Eje 2)	CAPADR
HERBÁCEOS	1.960,67	1.960,67	0,00	0,00	0,00	0,00	0,00	1.960,67	
HERBÁCEOS NO ELEGIBLES	0,00	0,00	0,00	0,00	0,00	0,00	0,00	0,00	
TOTAL	1.960,67	1.960,67						1.960,67	

RESUMEN DE PAGOS

	IMPORTE (Euros)			
	PROPUESTO	FEADER (Eje 2)	MAPA	CAPADR
PROPUESTO	1.960,67	1.666,57	192,34	101,76

RECINTOS PROPUESTOS

REF.	REFERENCIA SIGPAC	CULTIVO	DESCRIPCIÓN CULTIVO	S/R	G.PAGO	PEND. MEDIA (%)	SUP. DEC. ADMISIBLE (ha)	SUP. COMPROM. (ha)	SUP. AJUSTADA COMPR.(1) (ha)	SUP. CONV. SIGPAC (ha)	SUP. CERTIF. (ha)	SUP. CAMPO (ha)	SUP. CAMPO DETER. CULT. DECLARADO (ha)	SUP. DEC. REDUCIDA (ha)	SUP. PROPUESTA (ha)
-1564186	18-057-002-00294-002	8000	AVENA-SIN VARIEDAD	S	426	6,20	4,45	4,40	4,40		4,40			4,40	4,40
1700000006860713	18-057-062-00160-001	8000	AVENA-SIN VARIEDAD	S	426	10,80	0,21	0,21	0,21		0,21			0,21	0,21
1700000006860715	18-057-004-00007-001	8000	AVENA-SIN VARIEDAD	S	426	3,10	1,72	1,72	1,72		1,72			1,72	1,72
1700000006860716	18-057-062-00160-003	8000	AVENA-SIN VARIEDAD	S	426	11,60	1,25	1,25	1,25		1,25			1,25	1,25
1700000006860717	18-057-062-00192-004	40079	GUISANTES-CARTOUCHE	S	426	6,00	1,69	1,69	1,69		1,69			1,69	1,69
1700000006860718	18-057-062-00192-002	40079	GUISANTES-CARTOUCHE	S	426	6,40	0,27	0,27	0,27		0,27			0,27	0,27
1700000006860719	18-057-062-00160-003	8000	AVENA-SIN VARIEDAD	S	426	11,60	0,17	0,17	0,17		0,17			0,17	0,17
1700000006860720	18-057-062-00236-001	8000	AVENA-SIN VARIEDAD	S	426	5,20	1,99	1,99	1,99		1,99			1,99	1,99
1700000006860721	18-057-062-00160-003	8000	AVENA-SIN VARIEDAD	S	426	11,60	1,09	1,09	1,09		1,09			1,09	1,09
1700000006860723	18-057-062-00160-002	8000	AVENA-SIN VARIEDAD	S	426	9,10	0,18	0,18	0,18		0,18			0,18	0,18
1700000006860712	18-057-002-00294-002	20000	BARBECHO TRADICIONAL-SIN VARIEDAD	S	434	6,20	3,95	3,90	3,90		3,90			3,90	3,90
1700000006860722	18-057-003-00022-001	20000	BARBECHO TRADICIONAL-SIN VARIEDAD	S	434	5,90	0,93	0,93	0,93		0,93			0,93	0,93

(1) Superficie declarada admisible ajustada con la superficie comprometida.
(2) Factor de penalización valorando el alcance para el tipo de compromiso.

Puede verificar la integridad de una copia de este documento mediante la lectura del código QR adjunto o mediante el acceso a la dirección <https://ws050.juntadeandalucia.es/verificarFirma> indicando el código de VERIFICACIÓN

FIRMADO POR	JUAN JOSE SOLER GARCIA	FECHA	03/07/2024	
	ROCIO GUIJARRO MILLAN			
VERIFICACIÓN	Pk2jm6MP8Q4FQJJZRRTHBNMQA26B8	PÁGINA	1974/3256	



APELLIDOS Y NOMBRE / RAZÓN SOCIAL

MIRAS MARTINEZ ELISEO

NIF

***6193*

EXPEDIENTE

1154926

ANUALIDAD DE PAGO

1ª

IMPORTE POR ANUALIDAD

	2023	2024	2025	2026	2027
IMPORTE MÁXIMO SUBVENCIONABLE	8.915,34 €	8.915,34 €	8.915,34 €	8.915,34 €	8.915,34 €
IMPORTE MEDIO DE TRANSFERENCIA (€/ha)	218,73 €	218,73 €	218,73 €	218,73 €	218,73 €

RESUMEN DE UNIDADES

Cód	GRUPO DE PAGO	Sup. Dec. Admisible (ha)	Sup. Comprometida (ha)	Sup. ajustada compromiso (1) (ha)	% sobredec.	Sup. Propuesta (ha)	Importe Declarado	Importe Topado	Importe Propuesto	Importe tras sobredec.
432	FRUTALES SECANO	66,01		40,00	0,00	40,00	8.649,60	8.649,60	8.649,60	8.649,60
433	FRUTALES REGADÍO	0,76		0,76	0,00	0,76	265,74	265,74	265,74	265,74
TOTAL		66,77	40,76	40,76		40,76	8.915,34	8.915,34	8.915,34	8.915,34

APLICACIÓN DE REDUCCIONES Y PENALIZACIONES

GRUPO DE PAGO	Importe Calculado	Importe prerreduc. y compromisos	Criterios de subvencionabilidad y compromisos	Presentación tardía	Omisión declaración	Condicionalidad	PROPUESTO (Euros)
FRUTALES REGADÍO	265,74	265,74	0,00	0,00	0,00	0,00	265,74
FRUTALES SECANO	8.649,60	8.649,60	0,00	0,00	0,00	0,00	8.649,60
TOTAL	8.915,34	8.915,34					8.915,34

RESUMEN DE PAGOS

	IMPORTE (Euros)			
	PROPUESTO	FEADER (Eje 2)	MAPA	CAPADR
PROPUESTO	8.915,34	7.578,04	874,60	462,70

RECINTOS PROPUESTOS

REF.	REFERENCIA SIGPAC	CULTIVO DESCRIPCIÓN CULTIVO	S/R G.PAGO	PEND. MEDIA (%)	SUP. DEC. ADMISIBLE (ha)	SUP. COMPROM. (ha)	SUP. AJUSTADA COMPR.(1) (ha)	SUP. CONV. SIGPAC (ha)	SUP. CERTIF. (ha)	SUP. CAMPO (ha)	SUP. CAMPO DETER. CULT. DECLARADO (ha)	SUP. DEC. REDUCIDA (ha)	SUP. PROPUESTA (ha)
-550070	18-100-010-00093-001	104090 ALMENDROS-FILIPO CEO	S	432	2,90	3,75	3,75	3,75	3,75			3,75	3,75
-550057	18-100-010-00089-001	104020 ALMENDROS-GUARA	S	432	1,90	7,11	7,11	7,11	7,11			7,11	7,11
-550035	18-100-018-00062-002	104020 ALMENDROS-GUARA	S	432	6,40	3,81	3,81	3,81	3,81			3,81	3,81
-96968	18-100-019-00067-012	104090 ALMENDROS-FILIPO CEO	S	432	1,60	0,28	0,28	0,28	0,28			0,28	0,28
1700000006641493	18-047-007-00086-001	104090 ALMENDROS-FILIPO CEO	S	432	1,10	1,44	1,44	1,44	1,44			1,44	1,44
1700000006641495	18-047-010-00477-003	104022 ALMENDROS-LARGUETA	S	432	20,80	0,75	0,75	0,75	0,75			0,75	0,75
1700000006641496	18-047-010-00454-001	104020 ALMENDROS-GUARA	S	432	1,60	1,87	1,87	1,87	1,87			1,87	1,87
1700000006641497	18-100-018-00035-001	104090 ALMENDROS-FILIPO CEO	S	432	5,60	0,15	0,15	0,15	0,15			0,15	0,15
1700000006641498	18-100-018-00036-002	104090 ALMENDROS-FILIPO CEO	S	432	4,70	0,12	0,12	0,12	0,12			0,12	0,12
1700000006641499	18-100-018-00037-003	104090 ALMENDROS-FILIPO CEO	S	432	6,40	0,43	0,43	0,43	0,43			0,43	0,43
1700000006641500	18-100-018-00037-004	104090 ALMENDROS-FILIPO CEO	S	432	10,60	3,30	3,30	3,30	3,30			3,30	3,30
1700000006641501	18-100-018-00031-001	104090 ALMENDROS-FILIPO CEO	S	432	8,70	4,54	4,54	4,54	4,54			4,54	4,54
1700000006641502	18-100-018-00032-001	104090 ALMENDROS-FILIPO CEO	S	432	3,90	4,17	4,17	4,17	4,17			4,17	4,17
1700000006641503	18-100-010-00101-001	104022 ALMENDROS-LARGUETA	S	432	1,80	21,79	21,79	21,79	21,79			21,79	21,79
1700000006641504	18-047-008-00102-001	104022 ALMENDROS-LARGUETA	S	432	8,10	1,88	1,88	1,88	1,88			1,88	1,88
1700000006641505	18-047-008-00157-001	104022 ALMENDROS-LARGUETA	S	432	1,20	0,19	0,19	0,19	0,19			0,19	0,19
1700000006641506	18-047-009-00097-001	104090 ALMENDROS-FILIPO CEO	S	432	1,00	4,42	4,42	4,42	4,42			4,42	4,42
1700000006641507	18-100-018-00036-001	104090 ALMENDROS-FILIPO CEO	S	432	2,70	0,04	0,04	0,04	0,04			0,04	0,04
1700000006641508	18-047-008-00314-001	104043 ALMENDROS-VAIRO	S	432	0,70	1,13	1,13	1,13	1,13			1,13	1,13
1700000006641509	18-047-008-00315-001	104043 ALMENDROS-VAIRO	S	432	0,90	0,78	0,78	0,78	0,78			0,78	0,78
1700000006641510	18-047-008-00157-004	104022 ALMENDROS-LARGUETA	S	432	1,50	0,16	0,16	0,16	0,16			0,16	0,16
1700000006641514	18-047-008-00058-001	104090 ALMENDROS-FILIPO CEO	S	432	1,00	3,81	3,81	3,81	3,81			3,81	3,81
1700000006641515	18-100-019-00067-011	104007 ALMENDROS-COMUNA	S	432	8,10	0,09	0,09	0,09	0,09			0,09	0,09
1700000006641488	18-100-019-00067-003	104090 ALMENDROS-FILIPO CEO	R	433	2,10	0,54	0,54	0,54	0,54			0,54	0,54
1700000006641512	18-100-019-00067-007	104007 ALMENDROS-COMUNA	R	433	7,50	0,16	0,16	0,16	0,16			0,16	0,16
1700000006641513	18-100-019-00067-006	104007 ALMENDROS-COMUNA	R	433	9,90	0,06	0,06	0,06	0,06			0,06	0,06

(1) Superficie declarada admisible ajustada con la superficie comprometida.
(2) Factor de penalización valorando el alcance para el tipo de compromiso.

Puede verificar la integridad de una copia de este documento mediante la lectura del código QR adjunto o mediante el acceso a la dirección <https://ws050.juntadeandalucia.es/verificarFirma> indicando el código de VERIFICACIÓN

FIRMADO POR	JUAN JOSE SOLER GARCIA	FECHA	03/07/2024	
	ROCIO GUIJARRO MILLAN			
VERIFICACIÓN	Pk2jm6MP8Q4FQJJZRRTHBNMQA26B8	PÁGINA	1975/3256	



APELLIDOS Y NOMBRE / RAZÓN SOCIAL

MIRAS MARTINEZ MARGARITA

NIF

****6864*

EXPEDIENTE

1057084

ANUALIDAD DE PAGO

1ª

IMPORTE POR ANUALIDAD

	2023	2024	2025	2026	2027
IMPORTE MÁXIMO SUBVENCIONABLE	4.158,30 €	4.158,30 €	4.158,30 €	4.158,30 €	4.158,30 €
IMPORTE MEDIO DE TRANSFERENCIA (€/ha)	216,24 €	216,24 €	216,24 €	216,24 €	216,24 €

RESUMEN DE UNIDADES

Cód	GRUPO DE PAGO	Sup. Dec. Admisible (ha)	Sup. Comprometida (ha)	Sup. ajustada compromiso (I) (ha)	% sobredec.	Sup. Propuesta (ha)	Importe Declarado	Importe Topado	Importe Propuesto	Importe tras sobredec.
432	FRUTALES SECANO	19,61		19,23	0,00	19,23	4.158,30	4.158,30	4.158,30	4.158,30
TOTAL		19,61	19,23	19,23		19,23	4.158,30	4.158,30	4.158,30	4.158,30

APLICACIÓN DE REDUCCIONES Y PENALIZACIONES

GRUPO DE PAGO	Importe Calculado	Importe prerreduc.	Criterios de subvencionabilidad y compromisos	Presentación tardía	Omisión declaración	Condicionalidad	IMPORTE (Euros) PROPUESTO
FRUTALES SECANO	4.158,30	4.158,30	0,00	0,00	0,00	0,00	4.158,30
TOTAL	4.158,30	4.158,30					4.158,30

RESUMEN DE PAGOS

	IMPORTE (Euros)			
	PROPUESTO	FEADER (Eje 2)	MAPA	CAPADR
PROPUESTO	4.158,30	3.534,56	407,93	215,81

RECINTOS PROPUESTOS

REF.	REFERENCIA SIGPAC	CULTIVO DESCRIPCIÓN CULTIVO	S/R G.PAGO	PEND. MEDIA (%)	SUP. DEC. ADMISIBLE (ha)	SUP. COMPROM. (ha)	SUP. AJUSTADA COMPROM. (I) (ha)	SUP. CONV. SIGPAC (ha)	SUP. CERTIE (ha)	SUP. CAMPO (ha)	SUP. CAMPO DETER. CULT. DECLARADO (ha)	SUP. DEC. REDUCIDA (ha)	SUP. PROPUESTA (ha)
-1606051	18-057-011-00031-008	104020 ALMENDROS-GUARA	S 432	9,40	0,50	0,43	0,43		0,43			0,43	0,43
-964796	18-057-011-00031-012	104020 ALMENDROS-GUARA	S 432	6,00	1,94	1,94	1,94		1,94			1,94	1,94
-964795	18-057-011-00031-011	104020 ALMENDROS-GUARA	S 432	7,50	0,09	0,09	0,09		0,09			0,09	0,09
-767009	18-057-011-00031-008	104020 ALMENDROS-GUARA	S 432	9,40	2,41	2,10	2,10		2,10			2,10	2,10
-526799	18-057-011-00031-002	104020 ALMENDROS-GUARA	S 432	4,80	5,71	5,71	5,71		5,71			5,71	5,71
1700000006530377	18-057-035-00024-001	104020 ALMENDROS-GUARA	S 432	17,90	0,20	0,20	0,20		0,20			0,20	0,20
1700000006530378	18-057-035-00024-002	104020 ALMENDROS-GUARA	S 432	10,20	0,77	0,77	0,77		0,77			0,77	0,77
1700000006530379	18-057-022-00012-001	104020 ALMENDROS-GUARA	S 432	5,20	6,62	6,62	6,62		6,62			6,62	6,62
1700000006530380	18-057-034-00157-003	104020 ALMENDROS-GUARA	S 432	4,50	0,67	0,67	0,67		0,67			0,67	0,67
1700000006530381	18-057-034-00157-002	104020 ALMENDROS-GUARA	S 432	11,50	0,70	0,70	0,70		0,70			0,70	0,70

(1) Superficie declarada admisible ajustada con la superficie comprometida.
(2) Factor de penalización valorando el alcance para el tipo de compromiso.

Puede verificar la integridad de una copia de este documento mediante la lectura del código QR adjunto o mediante el acceso a la dirección <https://ws050.juntadeandalucia.es/verificarFirma> indicando el código de VERIFICACIÓN

FIRMADO POR	JUAN JOSE SOLER GARCIA	FECHA	03/07/2024	
	ROCIO GUIJARRO MILLAN			
VERIFICACIÓN	Pk2jm6MP8Q4FQJJZRRTHBNMQA26B8	PÁGINA	1976/3256	



<u>APELLIDOS Y NOMBRE / RAZÓN SOCIAL</u>	<u>NIF</u>	<u>EXPEDIENTE</u>	<u>ANUALIDAD DE PAGO</u>
MIRAS MIRON ELISEO	***9656*	1096529	

RESUMEN DE PAGOS

	<u>PROPUESTO</u>	<u>IMPORTE (Euros)</u>		
		<u>FEADER (Eje 2)</u>	<u>MAPA</u>	<u>CAPADR</u>
PROPUESTO	0,00	0,00	0,00	0,00

INCIDENCIAS

INCIDENCIA DESCRIPCIÓN

100424	Solicita recinto que no está comprometido para la operación. Ref:1700000002652845 Recinto:18-047-007-00076-00001 Cultivo:104007 ALMENDROS-COMUNA Secano Ref:1700000002652851 Recinto:18-047-008-00318-00001 Cultivo:104007 ALMENDROS-COMUNA Secano Ref:1700000002652846 Recinto:18-047-009-00064-00001 Cultivo:104007 ALMENDROS-COMUNA Secano Ref:1700000002652847 Recinto:18-047-009-00313-00001 Cultivo:104007 ALMENDROS-COMUNA Secano Ref:1700000002652848 Recinto:18-047-014-00716-00001 Cultivo:104007 ALMENDROS-COMUNA Secano Ref:1700000002652849 Recinto:18-047-014-00717-00001 Cultivo:104007 ALMENDROS-COMUNA Secano Ref:1700000002652850 Recinto:18-054-005-00785-00001 Cultivo:104007 ALMENDROS-COMUNA Secano
101008	Expediente sin compromisos vigentes. Operación:6503.2

(1) Superficie declarada admisible ajustada con la superficie comprometida.
(2) Factor de penalización valorando el alcance para el tipo de compromiso.

Puede verificar la integridad de una copia de este documento mediante la lectura del código QR adjunto o mediante el acceso a la dirección https://ws050.juntadeandalucia.es/verificarFirma indicando el código de VERIFICACIÓN				
FIRMADO POR	JUAN JOSE SOLER GARCIA	FECHA	03/07/2024	
	ROCIO GUIJARRO MILLAN			
VERIFICACIÓN	Pk2jm6MP8Q4FQJJZRRTHBNMQA26B8	PÁGINA	1977/3256	



<u>APELLIDOS Y NOMBRE / RAZÓN SOCIAL</u>	<u>NIF</u>	<u>EXPEDIENTE</u>	<u>ANUALIDAD DE PAGO</u>
MIRAS MIRON FRANCISCO	***3208*	1133958	

RESUMEN DE PAGOS

PROPUESTO	<u>IMPORTE (Euros)</u>			
	<u>PROPUESTO</u>	<u>FEADER (Eje 2)</u>	<u>MAPA</u>	<u>CAPADR</u>
	0,00	0,00	0,00	0,00

INCIDENCIAS

INCIDENCIA DESCRIPCIÓN

3790	Recinto declarado inactivo Ref:170000004445660 Recinto:18-054-005-00679-00001 Cultivo: -
100424	Solicita recinto que no está comprometido para la operación. Ref:170000004445659 Recinto:18-047-007-00078-00001 Cultivo:104007 ALMENDROS-COMUNA Secano Ref:170000004445663 Recinto:18-047-009-00042-00001 Cultivo:104007 ALMENDROS-COMUNA Secano Ref:170000004445654 Recinto:18-054-004-00257-00001 Cultivo:104020 ALMENDROS-GUARA Secano Ref:170000004445657 Recinto:18-054-004-00257-00004 Cultivo:104020 ALMENDROS-GUARA Secano Ref:170000004445662 Recinto:18-054-004-00257-00006 Cultivo:104007 ALMENDROS-COMUNA Secano Ref:170000004445666 Recinto:18-054-004-00261-00002 Cultivo:104007 ALMENDROS-COMUNA Secano Ref:170000004445660 Recinto:18-054-005-00679-00001 Cultivo:104007 ALMENDROS-COMUNA Secano
101008	Expediente sin compromisos vigentes. Operación:6503.2

(1) Superficie declarada admisible ajustada con la superficie comprometida.
(2) Factor de penalización valorando el alcance para el tipo de compromiso.

Puede verificar la integridad de una copia de este documento mediante la lectura del código QR adjunto o mediante el acceso a la dirección https://ws050.juntadeandalucia.es/verificarFirma indicando el código de VERIFICACIÓN				
FIRMADO POR	JUAN JOSE SOLER GARCIA	FECHA	03/07/2024	
	ROCIO GUIJARRO MILLAN			
VERIFICACIÓN	Pk2jm6MP8Q4FQJJZRRTHBNMQA26B8	PÁGINA	1978/3256	



APELLIDOS Y NOMBRE / RAZÓN SOCIAL

MIRAS OLIVER ENCARNACION

NIF

***4695*

EXPEDIENTE

1096706

ANUALIDAD DE PAGO

1ª

IMPORTE POR ANUALIDAD

	2023	2024	2025	2026	2027
IMPORTE MÁXIMO SUBVENCIONABLE	1.535,30 €	1.535,30 €	1.535,30 €	1.535,30 €	1.535,30 €
IMPORTE MEDIO DE TRANSFERENCIA (€/ha)	216,24 €	216,24 €	216,24 €	216,24 €	216,24 €

RESUMEN DE UNIDADES

Cód	GRUPO DE PAGO	Sup. Dec. Admisible (ha)	Sup. Comprometida (ha)	Sup. ajustada compromiso (1) (ha)	% sobredec.	Sup. Propuesta (ha)	Importe Declarado	Importe Topado	Importe Propuesto	Importe tras sobredec.
432	FRUTALES SECANO	7,10		7,10	0,00	7,10	1.535,30	1.535,30	1.535,30	1.535,30
TOTAL		7,10	7,10	7,10		7,10	1.535,30	1.535,30	1.535,30	1.535,30

APLICACIÓN DE REDUCCIONES Y PENALIZACIONES

GRUPO DE PAGO	Importe Calculado	Importe prereduc.	Criterios de subvencionabilidad y compromisos	Presentación tardía	Omisión declaración	Condicionalidad	IMPORTE (Euros) PROPUESTO
FRUTALES SECANO	1.535,30	1.535,30	0,00	0,00	0,00	0,00	1.535,30
TOTAL	1.535,30	1.535,30					1.535,30

RESUMEN DE PAGOS

	IMPORTE (Euros)			
	PROPUESTO	FEADER (Eje 2)	MAPA	CAPADR
PROPUESTO	1.535,30	1.305,01	150,61	79,68

RECINTOS PROPUESTOS

REF.	REFERENCIA SIGPAC	CULTIVO	DESCRIPCIÓN CULTIVO	S/R	G.PAGO	PEND. MEDIA (%)	SUP. DEC. ADMISIBLE (ha)	SUP. COMPROM. (ha)	SUP. AJUSTADA COMPROM. (1) (ha)	SUP. CONV. SIGPAC (ha)	SUP. CERTIE (ha)	SUP. CAMPO (ha)	SUP. CAMPO DETER. CULT. DECLARADO (ha)	SUP. DEC. REDUCIDA (ha)	SUP. PROPUESTA (ha)
-466241	18-054-004-00256-004	104020	ALMENDROS-GUARA	S	432	27,20	1,41	1,41	1,41		1,41			1,41	1,41
1700000005482415	18-054-005-00780-001	104020	ALMENDROS-GUARA	S	432	13,10	1,25	1,25	1,25		1,25			1,25	1,25
1700000005482416	18-054-005-00035-004	104020	ALMENDROS-GUARA	S	432	21,20	0,22	0,22	0,22		0,22			0,22	0,22
1700000005482417	18-054-005-00035-005	104020	ALMENDROS-GUARA	S	432	18,40	0,71	0,71	0,71		0,71			0,71	0,71
1700000005482418	18-054-005-00554-001	104020	ALMENDROS-GUARA	S	432	5,40	0,68	0,68	0,68		0,68			0,68	0,68
1700000005482419	18-054-005-00035-006	104020	ALMENDROS-GUARA	S	432	21,60	2,83	2,83	2,83		2,83			2,83	2,83

(1) Superficie declarada admisible ajustada con la superficie comprometida.
(2) Factor de penalización valorando el alcance para el tipo de compromiso.

Puede verificar la integridad de una copia de este documento mediante la lectura del código QR adjunto o mediante el acceso a la dirección <https://ws050.juntadeandalucia.es/verificarFirma> indicando el código de VERIFICACIÓN

FIRMADO POR	JUAN JOSE SOLER GARCIA	FECHA	03/07/2024	
	ROCIO GUIJARRO MILLAN			
VERIFICACIÓN	Pk2jm6MP8Q4FQJJZRRTHBNMQA26B8	PÁGINA	1979/3256	



APELLIDOS Y NOMBRE / RAZÓN SOCIAL

NIF ****6102* **EXPEDIENTE** 1105782 **ANUALIDAD DE PAGO** 1ª

IMPORTE POR ANUALIDAD

	2023	2024	2025	2026	2027
IMPORTE MÁXIMO SUBVENCIONABLE	1.559,09 €	1.559,09 €	1.559,09 €	1.559,09 €	1.559,09 €
IMPORTE MEDIO DE TRANSFERENCIA (€/ha)	216,24 €	216,24 €	216,24 €	216,24 €	216,24 €

RESUMEN DE UNIDADES

Cód	GRUPO DE PAGO	Sup. Dec. Admisible (ha)	Sup. Comprometida (ha)	Sup. ajustada compromiso (1) (ha)	% sobredec.	Sup. Propuesta (ha)	Importe Declarado	Importe Topado	Importe Propuesto	Importe tras sobredec.
432	FRUTALES SECANO	7,21		7,21	0,00	7,21	1.559,09	1.559,09	1.559,09	1.559,09
TOTAL		7,21	7,21	7,21		7,21	1.559,09	1.559,09	1.559,09	1.559,09

APLICACIÓN DE REDUCCIONES Y PENALIZACIONES

GRUPO DE PAGO	Importe Calculado	Importe prereduc.	Importe subvencionabilidad y compromisos	Presentación tardía	Omisión declaración	Condicionalidad	IMPORTE (Euros) PROPUESTO
FRUTALES SECANO	1.559,09	1.559,09	0,00	0,00	0,00	0,00	1.559,09
TOTAL	1.559,09	1.559,09					1.559,09

RESUMEN DE PAGOS

	IMPORTE (Euros)			
	PROPUESTO	FEADER (Eje 2)	MAPA	CAPADR
PROPUESTO	1.559,09	1.325,23	152,95	80,91

RECINTOS PROPUESTOS

REF.	REFERENCIA SIGPAC	CULTIVO	DESCRIPCIÓN CULTIVO	S/R	G.PAGO	PEND. MEDIA (%)	SUP. DEC. ADMISIBLE (ha)	SUP. COMPROM. (ha)	SUP. AJUSTADA COMPROM. (1) (ha)	SUP. CONV. SIGPAC (ha)	SUP. CERTIE (ha)	SUP. CAMPO (ha)	SUP. CAMPO DETER. CULT. DECLARADO (ha)	SUP. DEC. REDUCIDA (ha)	SUP. PROPUESTA (ha)
1700000005481850	18-054-004-00256-004	104020	ALMENDROS-GUARA	S	432	27,20	1,33	1,33	1,33		1,33			1,33	1,33
1700000005481851	18-054-005-00035-004	104020	ALMENDROS-GUARA	S	432	21,20	0,22	0,22	0,22		0,22			0,22	0,22
1700000005481852	18-054-005-00035-011	104020	ALMENDROS-GUARA	S	432	24,20	0,09	0,09	0,09		0,09			0,09	0,09
1700000005481853	18-054-005-00035-010	104020	ALMENDROS-GUARA	S	432	35,40	0,08	0,08	0,08		0,08			0,08	0,08
1700000005481854	18-054-005-00780-001	104020	ALMENDROS-GUARA	S	432	13,10	1,25	1,25	1,25		1,25			1,25	1,25
1700000005481855	18-054-005-00035-005	104020	ALMENDROS-GUARA	S	432	18,40	0,71	0,71	0,71		0,71			0,71	0,71
1700000005481856	18-054-005-00551-005	104020	ALMENDROS-GUARA	S	432	8,30	0,29	0,29	0,29		0,29			0,29	0,29
1700000005481857	18-054-005-00554-001	104020	ALMENDROS-GUARA	S	432	5,40	0,32	0,32	0,32		0,32			0,32	0,32
1700000005481860	18-054-005-00035-006	104020	ALMENDROS-GUARA	S	432	21,60	2,92	2,92	2,92		2,92			2,92	2,92

(1) Superficie declarada admisible ajustada con la superficie comprometida.
 (2) Factor de penalización valorando el alcance para el tipo de compromiso.

Puede verificar la integridad de una copia de este documento mediante la lectura del código QR adjunto o mediante el acceso a la dirección <https://ws050.juntadeandalucia.es/verificarFirma> indicando el código de VERIFICACIÓN

FIRMADO POR	JUAN JOSE SOLER GARCIA	FECHA	03/07/2024	
	ROCIO GUIJARRO MILLAN			
VERIFICACIÓN	Pk2jm6MP8Q4FQJJZRRTHBNMQA26B8	PÁGINA	1980/3256	



<u>APELLIDOS Y NOMBRE / RAZÓN SOCIAL</u>	<u>NIF</u>	<u>EXPEDIENTE</u>	<u>ANUALIDAD DE PAGO</u>
MIRAS PARDO ANDRES	***6472*	1017611	

RESUMEN DE PAGOS

	<u>PROPUESTO</u>	<u>IMPORTE (Euros)</u>		
		<u>FEADER (Eje 2)</u>	<u>MAPA</u>	<u>CAPADR</u>
PROPUESTO	0,00	0,00	0,00	0,00

INCIDENCIAS

INCIDENCIA DESCRIPCIÓN

7162	Se advierte que en el impreso DATOS DE RECINTOS no está consignada la operación solicitada en el impreso SOLICITA LINEAS DE AYUDA DE DESARROLLO RURAL.
101008	Expediente sin compromisos vigentes. Operación:6503.2

(1) Superficie declarada admisible ajustada con la superficie comprometida.
(2) Factor de penalización valorando el alcance para el tipo de compromiso.

Puede verificar la integridad de una copia de este documento mediante la lectura del código QR adjunto o mediante el acceso a la dirección https://ws050.juntadeandalucia.es/verificarFirma indicando el código de VERIFICACIÓN				
FIRMADO POR	JUAN JOSE SOLER GARCIA	FECHA	03/07/2024	
	ROCIO GUIJARRO MILLAN			
VERIFICACIÓN	Pk2jm6MP8Q4FQJJZRRTHBNMQA26B8	PÁGINA	1981/3256	



APELLIDOS Y NOMBRE / RAZÓN SOCIAL

MIRAS ROZAS MARIA DOLORES

NIF
***2464*

EXPEDIENTE
1136580

ANUALIDAD DE PAGO
1ª

IMPORTE POR ANUALIDAD

	2023	2024	2025	2026	2027
IMPORTE MÁXIMO SUBVENCIONABLE	4.476,17 €	4.476,17 €	4.476,17 €	4.476,17 €	4.476,17 €
IMPORTE MEDIO DE TRANSFERENCIA (€/ha)	216,24 €	216,24 €	216,24 €	216,24 €	216,24 €

RESUMEN DE UNIDADES

Cód	GRUPO DE PAGO	Sup. Dec. Admisible (ha)	Sup. Comprometida (ha)	Sup. ajustada compromiso (I) (ha)	% sobredec.	Sup. Propuesta (ha)	Importe Declarado	Importe Topado	Importe Propuesto	Importe tras sobredec.
432	FRUTALES SECANO	20,70		20,70	0,00	20,70	4.476,17	4.476,17	4.476,17	4.476,17
TOTAL		20,70	20,70	20,70		20,70	4.476,17	4.476,17	4.476,17	4.476,17

APLICACIÓN DE REDUCCIONES Y PENALIZACIONES

GRUPO DE PAGO	Importe Calculado	Importe prereduc.	Criterios de subvencionabilidad y compromisos	Presentación tardía	Omisión declaración	Condicionalidad	IMPORTE (Euros) PROPUESTO
FRUTALES SECANO	4.476,17	4.476,17	0,00	0,00	0,00	0,00	4.476,17
TOTAL	4.476,17	4.476,17					4.476,17

RESUMEN DE PAGOS

	IMPORTE (Euros)			
	PROPUESTO	FEADER (Eje 2)	MAPA	CAPADR
PROPUESTO	4.476,17	3.804,74	439,11	232,32

RECINTOS PROPUESTOS

REF.	REFERENCIA SIGPAC	CULTIVO	DESCRIPCIÓN CULTIVO	S/R	G.PAGO	PEND. MEDIA (%)	SUP. DEC. ADMISIBLE (ha)	SUP. COMPROM. (ha)	SUP. AJUSTADA COMPROM. (I) (ha)	SUP. CONV. SIGPAC (ha)	SUP. CERTIE. (ha)	SUP. CAMPO (ha)	SUP. CAMPO DETER. CULT. DECLARADO (ha)	SUP. DEC. REDUCIDA (ha)	SUP. PROPUESTA (ha)
-38414	18-057-030-00054-002	104020	ALMENDROS-GUARA	S	432	5,10	0,88	0,88	0,88		0,88			0,88	0,88
1700000006203636	18-057-030-00056-001	104020	ALMENDROS-GUARA	S	432	4,20	6,32	6,32	6,32		6,32			6,32	6,32
1700000006203640	18-057-030-00054-001	104020	ALMENDROS-GUARA	S	432	4,50	4,79	4,79	4,79		4,79			4,79	4,79
1700000006203644	18-057-032-00009-001	104020	ALMENDROS-GUARA	S	432	6,50	0,52	0,52	0,52		0,52			0,52	0,52
1700000006203647	18-057-032-00052-001	104020	ALMENDROS-GUARA	S	432	3,80	6,61	6,61	6,61		6,61			6,61	6,61
1700000006203650	18-057-032-00051-001	104020	ALMENDROS-GUARA	S	432	7,60	1,32	1,32	1,32		1,32			1,32	1,32
1700000006203652	18-057-032-00014-001	104020	ALMENDROS-GUARA	S	432	3,80	0,26	0,26	0,26		0,26			0,26	0,26

(1) Superficie declarada admisible ajustada con la superficie comprometida.
(2) Factor de penalización valorando el alcance para el tipo de compromiso.

Puede verificar la integridad de una copia de este documento mediante la lectura del código QR adjunto o mediante el acceso a la dirección <https://ws050.juntadeandalucia.es/verificarFirma> indicando el código de VERIFICACIÓN

FIRMADO POR	JUAN JOSE SOLER GARCIA	FECHA	03/07/2024	
	ROCIO GUIJARRO MILLAN			
VERIFICACIÓN	Pk2jm6MP8Q4FQJJZRRTHBNMQA26B8	PÁGINA	1982/3256	



APELLIDOS Y NOMBRE / RAZÓN SOCIAL

MIRON GALLARDO LUIS

NIF
***7141*

EXPEDIENTE
1042444

ANUALIDAD DE PAGO

1ª

IMPORTE POR ANUALIDAD

	2023	2024	2025	2026	2027
IMPORTE MÁXIMO SUBVENCIONABLE	3.397,13 €	3.397,13 €	3.397,13 €	3.397,13 €	3.397,13 €
IMPORTE MEDIO DE TRANSFERENCIA (€/ha)	216,24 €	216,24 €	216,24 €	216,24 €	216,24 €

RESUMEN DE UNIDADES

Cód	GRUPO DE PAGO	Sup. Dec. Admisible (ha)	Sup. Comprometida (ha)	Sup. ajustada compromiso (I) (ha)	% sobredec.	Sup. Propuesta (ha)	Importe Declarado	Importe Topado	Importe Propuesto	Importe tras sobredec.
432	FRUTALES SECANO	15,71		15,71	0,00	15,71	3.397,13	3.397,13	3.397,13	3.397,13
TOTAL		15,71	15,71	15,71		15,71	3.397,13	3.397,13	3.397,13	3.397,13

APLICACIÓN DE REDUCCIONES Y PENALIZACIONES

GRUPO DE PAGO	Importe Calculado	Importe prereduc.	Criterios de subvencionabilidad y compromisos	Presentación tardía	Omisión declaración	Condicionalidad	IMPORTE (Euros) PROPUESTO
FRUTALES SECANO	3.397,13	3.397,13	0,00	0,00	0,00	0,00	3.397,13
TOTAL	3.397,13	3.397,13					3.397,13

RESUMEN DE PAGOS

	IMPORTE (Euros)			
	PROPUESTO	FEADER (Eje 2)	MAPA	CAPADR
PROPUESTO	3.397,13	2.887,56	333,26	176,31

RECINTOS PROPUESTOS

REF.	REFERENCIA SIGPAC	CULTIVO	DESCRIPCIÓN CULTIVO	S/R	G.PAGO	PEND. MEDIA (%)	SUP. DEC. ADMISIBLE (ha)	SUP. COMPROM. (ha)	SUP. AJUSTADA COMPROM. (I) (ha)	SUP. CONV. SIGPAC (ha)	SUP. CERTIE. (ha)	SUP. CAMPO (ha)	SUP. CAMPO DETER. CULT. DECLARADO (ha)	SUP. DEC. REDUCIDA (ha)	SUP. PROPUESTA (ha)
-1563397	18-024-010-00059-001	104020	ALMENDROS-GUARA	S	432	3,80	0,11	0,11	0,11		0,11			0,11	0,11
-1563332	18-024-010-00059-001	104020	ALMENDROS-GUARA	S	432	3,80	0,11	0,11	0,11		0,11			0,11	0,11
1700000004922233	18-024-009-00229-001	104020	ALMENDROS-GUARA	S	432	6,80	0,29	0,29	0,29		0,29			0,29	0,29
1700000004922234	18-024-010-00059-001	104020	ALMENDROS-GUARA	S	432	3,80	7,26	7,26	7,26		7,26			7,26	7,26
1700000004922235	18-024-010-00054-001	104020	ALMENDROS-GUARA	S	432	6,70	2,51	2,51	2,51		2,51			2,51	2,51
1700000004922236	18-024-012-00123-001	104020	ALMENDROS-GUARA	S	432	3,90	5,43	5,43	5,43		5,43			5,43	5,43

(1) Superficie declarada admisible ajustada con la superficie comprometida.
(2) Factor de penalización valorando el alcance para el tipo de compromiso.

Puede verificar la integridad de una copia de este documento mediante la lectura del código QR adjunto o mediante el acceso a la dirección <https://ws050.juntadeandalucia.es/verificarFirma> indicando el código de VERIFICACIÓN

FIRMADO POR	JUAN JOSE SOLER GARCIA	FECHA	03/07/2024	
	ROCIO GUIJARRO MILLAN			
VERIFICACIÓN	Pk2jm6MP8Q4FQJJRRTHBNMQA26B8	PÁGINA	1983/3256	



<u>APELLIDOS Y NOMBRE / RAZÓN SOCIAL</u>	<u>NIF</u>	<u>EXPEDIENTE</u>	<u>ANUALIDAD DE PAGO</u>
MOLDERO GOMEZ ANTONIO	****6694*	1179836	

RESUMEN DE PAGOS

PROPUESTO	<u>IMPORTE (Euros)</u>			
	<u>PROPUESTO</u>	<u>FEADER (Eje 2)</u>	<u>MAPA</u>	<u>CAPADR</u>
	0,00	0,00	0,00	0,00

INCIDENCIAS

INCIDENCIA DESCRIPCIÓN

- 100407 Explotación solicitada no forma parte de ningún organismo de control autorizado para la producción ecológica en Andalucía o fecha de inscripción posterior al plazo establecido (Anexo I. Criterios de Subvencionabilidad. Orden 28 de marzo de 2023).
Explotación:ES180130000470 Especie:CAPRINA
Explotación:ES180130023000 Especie:OVINA
- 100410 Recinto no admisible por pertenecer a una explotación ganadera No admisible (Artículo 10 de la Orden de 28 de marzo de 2023).
Ref:6952709 Recinto:18-014-900-99000-99001 Cultivo:62000 PASTOS PERMANENTES DE 5 O MAS AÑOS-SIN VARIEDAD Secano
Explotación:ES180130023000
- 100424 Solicita recinto que no está comprometido para la operación.
Ref:1700000005680560 Recinto:18-014-009-00065-00003 Cultivo:62000 PASTOS PERMANENTES DE 5 O MAS AÑOS-SIN VARIEDAD Secano
Ref:6952709 Recinto:18-014-900-99000-99001 Cultivo:62000 PASTOS PERMANENTES DE 5 O MAS AÑOS-SIN VARIEDAD Secano
- 101008 Expediente sin compromisos vigentes.
Operación:6503.2

(1) Superficie declarada admisible ajustada con la superficie comprometida.
(2) Factor de penalización valorando el alcance para el tipo de compromiso.

Puede verificar la integridad de una copia de este documento mediante la lectura del código QR adjunto o mediante el acceso a la dirección https://ws050.juntadeandalucia.es/verificarFirma indicando el código de VERIFICACIÓN				
FIRMADO POR	JUAN JOSE SOLER GARCIA	FECHA	03/07/2024	
	ROCIO GUIJARRO MILLAN			
VERIFICACIÓN	Pk2jm6MP8Q4FQJJZRRTHBNBMA26B8	PÁGINA	1984/3256	



APELLIDOS Y NOMBRE / RAZÓN SOCIAL **NIF** **EXPEDIENTE** **ANUALIDAD DE PAGO**
 MOLERO ROSAS DEMETRIO JAVIER ****9966* 1231233 1ª

IMPORTE POR ANUALIDAD

	2023	2024	2025	2026	2027
IMPORTE MÁXIMO SUBVENCIONABLE	244,76 €	244,76 €	244,76 €	244,76 €	244,76 €
IMPORTE MEDIO DE TRANSFERENCIA (€/ha)	349,66 €	349,66 €	349,66 €	349,66 €	349,66 €

RESUMEN DE UNIDADES

Cód	GRUPO DE PAGO	Sup. Dec. Admisible (ha)	Sup. Comprometida (ha)	Sup. ajustada compromiso (1) (ha)	% sobredec.	Sup. Propuesta (ha)	Importe Declarado	Importe Topado	Importe Propuesto	Importe tras sobredec.
433	FRUTALES REGADÍO	0,76		0,70	0,00	0,70	244,76	244,76	244,76	244,76
TOTAL		0,76	0,70	0,70		0,70	244,76	244,76	244,76	244,76

APLICACIÓN DE REDUCCIONES Y PENALIZACIONES

GRUPO DE PAGO	Importe Calculado	Importe prereduc.	Criterios de subvencionabilidad y compromisos	Presentación tardía	Omisión declaración	Condicionalidad	IMPORTE (Euros) PROPUESTO
FRUTALES REGADÍO	244,76	244,76	0,00	0,00	0,00	0,00	244,76
TOTAL	244,76	244,76					244,76

RESUMEN DE PAGOS

	IMPORTE (Euros)		
	PROPUESTO	FEADER (Eje 2)	MAPA
PROPUESTO	244,76	208,05	24,01
			CAPADR 12,70

RECINTOS PROPUESTOS

REF.	REFERENCIA SIGPAC	CULTIVO	DESCRIPCIÓN CULTIVO	S/R	G.PAGO	PEND. MEDIA (%)	SUP. DEC. ADMISIBLE (ha)	SUP. COMPROM. (ha)	SUP. AJUSTADA COMPR.(1) (ha)	SUP. CONV. SIGPAC (ha)	SUP. CERTIE. (ha)	SUP. CAMPO (ha)	SUP. CAMPO DETER. CULT. DECLARADO (ha)	SUP. DEC. REDUCIDA (ha)	SUP. PROPUESTA (ha)
170000007142285	18-123-012-00542-001	112004	NOGALES-COMUN	R	433	7,50	0,76	0,70	0,70		0,70			0,70	0,70

(1) Superficie declarada admisible ajustada con la superficie comprometida.
 (2) Factor de penalización valorando el alcance para el tipo de compromiso.

Puede verificar la integridad de una copia de este documento mediante la lectura del código QR adjunto o mediante el acceso a la dirección <https://ws050.juntadeandalucia.es/verificarFirma> indicando el código de VERIFICACIÓN

FIRMADO POR	JUAN JOSE SOLER GARCIA	FECHA	03/07/2024	
	ROCIO GUIJARRO MILLAN			
VERIFICACIÓN	Pk2jm6MP8Q4FQJJZRRTHBNMQA26B8	PÁGINA	1985/3256	



APELLIDOS Y NOMBRE / RAZÓN SOCIAL

MOLERO SOBRINO ANGEL

NIF
****0508*

EXPEDIENTE
1240259

ANUALIDAD DE PAGO

1ª

IMPORTE POR ANUALIDAD

	2023	2024	2025	2026	2027
IMPORTE MÁXIMO SUBVENCIONABLE	2.805,74 €	2.805,74 €	2.805,74 €	2.805,74 €	2.805,74 €
IMPORTE MEDIO DE TRANSFERENCIA (€/ha)	226,09 €	226,09 €	226,09 €	226,09 €	226,09 €

RESUMEN DE UNIDADES

Cód	GRUPO DE PAGO	Sup. Dec. Admisible (ha)	Sup. Comprometida (ha)	Sup. ajustada compromiso (1) (ha)	% sobredec.	Sup. Propuesta (ha)	Importe Declarado	Importe Topado	Importe Propuesto	Importe tras sobredec.
429	OLIVAR	3,86		3,86	0,00	3,86	956,89	956,89	956,89	956,89
432	FRUTALES SECANO	8,55		8,55	0,00	8,55	1.848,85	1.848,85	1.848,85	1.848,85
TOTAL		12,41	12,41	12,41		12,41	2.805,74	2.805,74	2.805,74	2.805,74

APLICACIÓN DE REDUCCIONES Y PENALIZACIONES

GRUPO DE PAGO	Importe Calculado	Importe prereduc. y compromisos	Criterios de subvencionabilidad y compromisos	Presentación tardía	Omisión declaración	Condicionalidad	IMPORTE (Euros)
							PROPUESTO
FRUTALES SECANO	1.848,85	1.848,85	0,00	0,00	0,00	0,00	1.848,85
OLIVAR	956,89	956,89	0,00	0,00	0,00	0,00	956,89
TOTAL	2.805,74	2.805,74					2.805,74

RESUMEN DE PAGOS

PROPUESTO	IMPORTE (Euros)			
	PROPUESTO	FEADER (Eje 2)	MAPA	CAPADR
PROPUESTO	2.805,74	2.384,88	275,24	145,62

RECINTOS PROPUESTOS

REF.	REFERENCIA SIGPAC	CULTIVO DESCRIPCIÓN CULTIVO	S/R G.PAGO	PEND. MEDIA (%)	SUP. DEC. ADMISIBLE (ha)	SUP. COMPROM. (ha)	SUP. AJUSTADA COMPR. (1) (ha)	SUP. CONV. SIGPAC (ha)	SUP. CERTIF. (ha)	SUP. CAMPO (ha)	SUP. CAMPO DETER. CULT. DECLARADO (ha)	SUP. DEC. REDUCIDA (ha)	SUP. PROPUESTA (ha)
-1526345	18-198-001-00655-003	101010 OLIVAR-PICUAL	S	429	10,10	0,12	0,12	0,12	0,12	0,12	0,12	0,12	0,12
1700000003498342	18-198-002-00256-001	101010 OLIVAR-PICUAL	S	429	9,50	0,51	0,51	0,51	0,51	0,51	0,51	0,51	0,51
1700000003498345	18-198-001-00392-001	101010 OLIVAR-PICUAL	S	429	1,00	0,38	0,38	0,38	0,38	0,38	0,38	0,38	0,38
1700000003498349	18-198-002-00217-002	101010 OLIVAR-PICUAL	S	429	11,10	0,28	0,28	0,28	0,28	0,28	0,28	0,28	0,28
1700000004951580	18-198-001-00522-001	101010 OLIVAR-PICUAL	S	429	5,00	1,87	1,87	1,87	1,87	1,87	1,87	1,87	1,87
1700000004953041	18-054-009-00323-001	101010 OLIVAR-PICUAL	S	429	1,10	0,70	0,70	0,70	0,70	0,70	0,70	0,70	0,70
-1526347	18-198-001-00654-001	104022 ALMENDROS-LARGUETA	S	432	10,70	0,61	0,61	0,61	0,61	0,61	0,61	0,61	0,61
-1526343	18-198-001-00696-001	104022 ALMENDROS-LARGUETA	S	432	23,10	0,22	0,22	0,22	0,22	0,22	0,22	0,22	0,22
-1526339	18-198-001-00340-001	104012 ALMENDROS-FELISIA	S	432	1,90	0,20	0,20	0,20	0,20	0,20	0,20	0,20	0,20
1700000003498360	18-198-001-00201-001	104020 ALMENDROS-GUARA	S	432	10,40	0,45	0,45	0,45	0,45	0,45	0,45	0,45	0,45
1700000003498362	18-198-001-00430-001	104020 ALMENDROS-GUARA	S	432	1,20	0,39	0,39	0,39	0,39	0,39	0,39	0,39	0,39
1700000003498364	18-198-001-00718-002	104020 ALMENDROS-GUARA	S	432	16,40	0,16	0,16	0,16	0,16	0,16	0,16	0,16	0,16
1700000003498366	18-198-001-00188-001	104020 ALMENDROS-GUARA	S	432	1,40	1,67	1,67	1,67	1,67	1,67	1,67	1,67	1,67
1700000003498367	18-198-002-00217-001	104020 ALMENDROS-GUARA	S	432	22,40	0,91	0,91	0,91	0,91	0,91	0,91	0,91	0,91
1700000003498368	18-198-001-00189-001	104020 ALMENDROS-GUARA	S	432	0,80	1,58	1,58	1,58	1,58	1,58	1,58	1,58	1,58
1700000003498370	18-198-001-00200-001	104020 ALMENDROS-GUARA	S	432	14,20	0,90	0,90	0,90	0,90	0,90	0,90	0,90	0,90
1700000003498371	18-198-002-00077-001	104020 ALMENDROS-GUARA	S	432	14,90	1,16	1,16	1,16	1,16	1,16	1,16	1,16	1,16
1700000003498372	18-198-001-00718-003	104020 ALMENDROS-GUARA	S	432	24,80	0,30	0,30	0,30	0,30	0,30	0,30	0,30	0,30

INCIDENCIAS

INCIDENCIA DESCRIPCIÓN

- 8227 Línea de declaración monitorizada en la que no ha habido respuesta por parte del productor y, por tanto, sin Juicio Experto de campo.
Ref:1700000003498341 Recinto:18-198-001-00206-00001 Cultivo:104020 ALMENDROS-GUARA
- 100424 Solicita recinto que no está comprometido para la operación.
Ref:1700000003498341 Recinto:18-198-001-00206-00001 Cultivo:104020 ALMENDROS-GUARA Secano

(1) Superficie declarada admisible ajustada con la superficie comprometida.
(2) Factor de penalización valorando el alcance para el tipo de compromiso.

Puede verificar la integridad de una copia de este documento mediante la lectura del código QR adjunto o mediante el acceso a la dirección <https://ws050.juntadeandalucia.es/verificarFirma> indicando el código de VERIFICACIÓN

FIRMADO POR	JUAN JOSE SOLER GARCIA	FECHA	03/07/2024	
	ROCIO GUIJARRO MILLAN			
VERIFICACIÓN	Pk2jm6MP8Q4FQJJZRRTHBNMQA26B8	PÁGINA	1986/3256	



APELLIDOS Y NOMBRE / RAZÓN SOCIAL

Moles Vinader María Tania

NIF
****6797*

EXPEDIENTE
1261646

ANUALIDAD DE PAGO

1ª

IMPORTE POR ANUALIDAD

	2023	2024	2025	2026	2027
IMPORTE MÁXIMO SUBVENCIONABLE	0,00 €	0,00 €	0,00 €	0,00 €	0,00 €
IMPORTE MEDIO DE TRANSFERENCIA (€/ha)	0,00 €	0,00 €	0,00 €	0,00 €	0,00 €

RESUMEN DE UNIDADES

Cód	GRUPO DE PAGO	Sup. Dec. Admisible (ha)	Sup. Comprometida (ha)	Sup. ajustada compromiso (1) (ha)	% sobredec.	Sup. Propuesta (ha)	Importe Declarado	Importe Topado	Importe Propuesto	Importe tras sobredec.
434	HERBÁCEOS NO ELEGIBLES	0,67		0,67	0,00	0,67	0,00	0,00	0,00	0,00
TOTAL		0,67	0,67	0,67		0,67	0,00	0,00	0,00	0,00

APLICACIÓN DE REDUCCIONES Y PENALIZACIONES

GRUPO DE PAGO	Importe Calculado	Importe prerreduc.	Criterios de subvencionabilidad y compromisos	Presentación tardía	Omisión declaración	Condicionabilidad	IMPORTE (Euros) PROPUESTO
HERBÁCEOS NO ELEGIBLES	0,00	0,00	0,00	0,00	0,00	0,00	0,00
TOTAL	0,00	0,00					0,00

RESUMEN DE PAGOS

	IMPORTE (Euros)			
	PROPUESTO	FEADER (Eje 2)	MAPA	CAPADR
PROPUESTO	0,00	0,00	0,00	0,00

RECINTOS PROPUESTOS

REF.	REFERENCIA SIGPAC	CULTIVO	DESCRIPCIÓN CULTIVO	S/R	G.PAGO	PEND. MEDIA (%)	SUP. DEC. ADMISIBLE (ha)	SUP. COMPROM. (ha)	SUP. AJUSTADA COMPR.(1) (ha)	SUP. CONV. SIGPAC (ha)	SUP. CERTIE. (ha)	SUP. CAMPO (ha)	SUP. CAMPO DETER. CULT. DECLARADO (ha)	SUP. DEC. REDUCIDA (ha)	SUP. PROPUESTA (ha)
-1052282	18-140-016-00034-030	20000	BARBECHO TRADICIONAL-SIN VARIEDAD	R	434	4,10	0,02	0,02	0,02		0,02			0,02	0,02
5211079	18-140-016-00034-008	20000	BARBECHO TRADICIONAL-SIN VARIEDAD	R	434	4,80	0,46	0,46	0,46		0,46			0,46	0,46
5211082	18-140-016-00034-012	20000	BARBECHO TRADICIONAL-SIN VARIEDAD	R	434	2,90	0,19	0,19	0,19		0,19			0,19	0,19

INCIDENCIAS

INCIDENCIA DESCRIPCIÓN

- 100421 Recinto declarado por error para una operación de la 6503, que se ha corregido de oficio marcando la operación correcta, de acuerdo con la fecha de inscripción del recinto en la producción ecológica.
Ref:5211079 Recinto:18-140-016-00034-00008 Cultivo:20000 BARBECHO TRADICIONAL-SIN VARIEDAD Regadío
- Ref:5211082 Recinto:18-140-016-00034-00012 Cultivo:20000 BARBECHO TRADICIONAL-SIN VARIEDAD Regadío
- Ref:-1052282 Recinto:18-140-016-00034-00030 Cultivo:20000 BARBECHO TRADICIONAL-SIN VARIEDAD Regadío

(1) Superficie declarada admisible ajustada con la superficie comprometida.
(2) Factor de penalización valorando el alcance para el tipo de compromiso.

Puede verificar la integridad de una copia de este documento mediante la lectura del código QR adjunto o mediante el acceso a la dirección <https://ws050.juntadeandalucia.es/verificarFirma> indicando el código de VERIFICACIÓN

FIRMADO POR	JUAN JOSE SOLER GARCIA	FECHA	03/07/2024	
	ROCIO GUIJARRO MILLAN			
VERIFICACIÓN	Pk2jm6MP8Q4FQJJZRRTHBNMQA26B8	PÁGINA	1987/3256	



APELLIDOS Y NOMBRE / RAZÓN SOCIAL **NIF** **EXPEDIENTE** **ANUALIDAD DE PAGO**
 MOLINA CASAS SONIA ****3880* 1241699 1ª

IMPORTE POR ANUALIDAD

	2023	2024	2025	2026	2027
IMPORTE MÁXIMO SUBVENCIONABLE	981,68 €	981,68 €	981,68 €	981,68 €	981,68 €
IMPORTE MEDIO DE TRANSFERENCIA (€/ha)	247,90 €	247,90 €	247,90 €	247,90 €	247,90 €

RESUMEN DE UNIDADES

Cód	GRUPO DE PAGO	Sup. Dec. Admisible (ha)	Sup. Comprometida (ha)	Sup. ajustada compromiso (1) (ha)	% sobredec.	Sup. Propuesta (ha)	Importe Declarado	Importe Topado	Importe Propuesto	Importe tras sobredec.
429	OLIVAR	3,96		3,96	0,00	3,96	981,68	981,68	981,68	981,68
TOTAL		3,96	3,96	3,96		3,96	981,68	981,68	981,68	981,68

APLICACIÓN DE REDUCCIONES Y PENALIZACIONES

GRUPO DE PAGO	Importe Calculado	Importe prereduc.	Criterios de subvencionabilidad y compromisos	Presentación tardía	Omisión declaración	Condicionalidad	IMPORTE (Euros) PROPUESTO
OLIVAR	981,68	981,68	0,00	0,00	0,00	0,00	981,68
TOTAL	981,68	981,68					981,68

RESUMEN DE PAGOS

	IMPORTE (Euros)			
	PROPUESTO	FEADER (Eje 2)	MAPA	CAPADR
PROPUESTO	981,68	834,43	96,30	50,95

RECINTOS PROPUESTOS

REF.	REFERENCIA SIGPAC	CULTIVO	DESCRIPCIÓN CULTIVO	S/R	G.PAGO	PEND. MEDIA (%)	SUP. DEC. ADMISIBLE (ha)	SUP. COMPROM. (ha)	SUP. AJUSTADA COMPR.(1) (ha)	SUP. CONV. SIGPAC (ha)	SUP. CERTIE. (ha)	SUP. CAMPO (ha)	SUP. CAMPO DETER. CULT. DECLARADO (ha)	SUP. DEC. REDUCIDA (ha)	SUP. PROPUESTA (ha)
4619243	18-198-007-00086-001	101010	OLIVAR-PICUAL	S	429	10,00	1,85	1,85	1,85		1,85			1,85	1,85
4620235	18-198-007-00085-001	101010	OLIVAR-PICUAL	R	429	4,80	1,01	1,01	1,01		1,01			1,01	1,01
4620236	18-198-007-00085-002	101010	OLIVAR-PICUAL	R	429	5,10	1,10	1,10	1,10		1,10			1,10	1,10

INCIDENCIAS

INCIDENCIA DESCRIPCIÓN

- 100402 Recinto solicitado no forma parte de ningún organismo de control autorizado para la producción ecológica en Andalucía o fecha de inscripción posterior al plazo establecido (Anexo I. Criterios de Subvencionabilidad. Orden 28 de marzo de 2023).
 Ref:4620237 Recinto:18-198-007-00085-00004 Cultivo:102198 VIÑEDO VINIFICACIÓN-TEMPRANILLO Regadio
 Ref:-520807 Recinto:18-198-007-00086-00004 Cultivo:104007 ALMENDROS-COMUNA Secano
- 100424 Solicita recinto que no está comprometido para la operación.
 Ref:4620237 Recinto:18-198-007-00085-00004 Cultivo:102198 VIÑEDO VINIFICACIÓN-TEMPRANILLO Regadio
 Ref:-520807 Recinto:18-198-007-00086-00004 Cultivo:104007 ALMENDROS-COMUNA Secano

(1) Superficie declarada admisible ajustada con la superficie comprometida.
 (2) Factor de penalización valorando el alcance para el tipo de compromiso.

Puede verificar la integridad de una copia de este documento mediante la lectura del código QR adjunto o mediante el acceso a la dirección <https://ws050.juntadeandalucia.es/verificarFirma> indicando el código de VERIFICACIÓN

FIRMADO POR	JUAN JOSE SOLER GARCIA	FECHA	03/07/2024	
	ROCIO GUIJARRO MILLAN			
VERIFICACIÓN	Pk2jm6MP8Q4FQJJZRRTHBNMQA26B8	PÁGINA	1988/3256	



<u>APELLIDOS Y NOMBRE / RAZÓN SOCIAL</u>	<u>NIF</u>	<u>EXPEDIENTE</u>	<u>ANUALIDAD DE PAGO</u>
MOLINA FERNANDEZ ANA MARIA	***4978*	1283695	1ª

IMPORTE POR ANUALIDAD

	2023	2024	2025	2026	2027
IMPORTE MÁXIMO SUBVENCIONABLE	1.241,22 €	1.241,22 €	1.241,22 €	1.241,22 €	1.241,22 €
IMPORTE MEDIO DE TRANSFERENCIA (€/ha)	216,24 €	216,24 €	216,24 €	216,24 €	216,24 €

RESUMEN DE UNIDADES

Cód	GRUPO DE PAGO	Sup. Dec. Admisible (ha)	Sup. Comprometida (ha)	Sup. ajustada compromiso (1) (ha)	% sobredec.	Sup. Propuesta (ha)	Importe Declarado	Importe Topado	Importe Propuesto	Importe tras sobredec.
432	FRUTALES SECANO	5,74		5,74	0,00	5,74	1.241,22	1.241,22	1.241,22	1.241,22
TOTAL		5,74	5,74	5,74		5,74	1.241,22	1.241,22	1.241,22	1.241,22

APLICACIÓN DE REDUCCIONES Y PENALIZACIONES

GRUPO DE PAGO	Importe Calculado	Importe prereduc.	Criterios de subvencionabilidad y compromisos	Presentación tardía	Omisión declaración	Condicionalidad	IMPORTE (Euros) PROPUESTO
FRUTALES SECANO	1.241,22	1.241,22	0,00	0,00	0,00	0,00	1.241,22
TOTAL	1.241,22	1.241,22					1.241,22

RESUMEN DE PAGOS

	IMPORTE (Euros)			
	PROPUESTO	FEADER (Eje 2)	MAPA	CAPADR
PROPUESTO	1.241,22	1.055,04	121,76	64,42

RECINTOS PROPUESTOS

REF.	REFERENCIA SIGPAC	CULTIVO	DESCRIPCIÓN CULTIVO	S/R	G.PAGO	PEND. MEDIA (%)	SUP. DEC. ADMISIBLE (ha)	SUP. COMPROM. (ha)	SUP. AJUSTADA COMPR.(1) (ha)	SUP. CONV. SIGPAC (ha)	SUP. CERTIE. (ha)	SUP. CAMPO (ha)	SUP. CAMPO DETER. CULT. DECLARADO (ha)	SUP. DEC. REDUCIDA (ha)	SUP. PROPUESTA (ha)
6933780	18-071-501-00026-001	104007	ALMENDROS-COMUNA	S	432	4,90	1,61	1,61	1,61		1,61			1,61	1,61
6933790	18-071-503-00062-001	104007	ALMENDROS-COMUNA	S	432	2,20	1,79	1,79	1,79		1,79			1,79	1,79
6933792	18-071-503-00042-001	104007	ALMENDROS-COMUNA	S	432	2,30	2,34	2,34	2,34		2,34			2,34	2,34

(1) Superficie declarada admisible ajustada con la superficie comprometida.
 (2) Factor de penalización valorando el alcance para el tipo de compromiso.

Puede verificar la integridad de una copia de este documento mediante la lectura del código QR adjunto o mediante el acceso a la dirección <https://ws050.juntadeandalucia.es/verificarFirma> indicando el código de VERIFICACIÓN

FIRMADO POR	JUAN JOSE SOLER GARCIA	FECHA	03/07/2024	
	ROCIO GUIJARRO MILLAN			
VERIFICACIÓN	Pk2jm6MP8Q4FQJJZRRTHBNMQA26B8	PÁGINA	1989/3256	



APELLIDOS Y NOMBRE / RAZÓN SOCIAL
MOLINA GARCIA DOLORES MARIA

NIF
****3303*

EXPEDIENTE
1066615

ANUALIDAD DE PAGO
1ª

IMPORTE POR ANUALIDAD

	2023	2024	2025	2026	2027
IMPORTE MÁXIMO SUBVENCIONABLE	3.179,44 €	3.179,44 €	3.179,44 €	3.179,44 €	3.179,44 €
IMPORTE MEDIO DE TRANSFERENCIA (€/ha)	253,34 €	253,34 €	253,34 €	253,34 €	253,34 €

RESUMEN DE UNIDADES

Cód	GRUPO DE PAGO	Sup. Dec. Admisible (ha)	Sup. Comprometida (ha)	Sup. ajustada compromiso (I) (ha)	% sobredec.	Sup. Propuesta (ha)	Importe Declarado	Importe Topado	Importe Propuesto	Importe tras sobredec.
432	FRUTALES SECANO	9,06		9,06	0,00	9,06	1.959,13	1.959,13	1.959,13	1.959,13
433	FRUTALES REGADÍO	3,49		3,49	0,00	3,49	1.220,31	1.220,31	1.220,31	1.220,31
TOTAL		12,55	12,55	12,55		12,55	3.179,44	3.179,44	3.179,44	3.179,44

APLICACIÓN DE REDUCCIONES Y PENALIZACIONES

GRUPO DE PAGO	Importe Calculado	Importe prereduc.	Criterios de			Omisión declaración	Condicionalidad	IMPORTE (Euros)	
			subvencionabilidad y compromisos	Presentación tardía				PROPUESTO	
FRUTALES REGADÍO	1.220,31	1.220,31	0,00	0,00		0,00	0,00		1.220,31
FRUTALES SECANO	1.959,13	1.959,13	0,00	0,00		0,00	0,00		1.959,13
TOTAL	3.179,44	3.179,44							3.179,44

RESUMEN DE PAGOS

PROPUESTO	IMPORTE (Euros)			
	PROPUESTO	FEADER (Eje 2)	MAPA	CAPADR
PROPUESTO	3.179,44	2.702,52	311,90	165,02

RECINTOS PROPUESTOS

REF.	REFERENCIA SIGPAC	CULTIVO DESCRIPCIÓN CULTIVO	S/R G.PAGO	PEND. MEDIA (%)	SUP. DEC. ADMISIBLE (ha)	SUP. COMPROM. (ha)	SUP. AJUSTADA COMPR.(I) (ha)	SUP. CONV. SIGPAC (ha)	SUP. CERTIF. (ha)	SUP. CAMPO (ha)	SUP. CAMPO DETER. CULT. DECLARADO (ha)	SUP. DEC. REDUCIDA (ha)	SUP. PROPUESTA (ha)
-935940	18-040-023-00215-004	104014 ALMENDROS-FERRAGNES	S 432	11,70	0,04	0,04	0,04		0,04			0,04	0,04
-935938	18-040-023-00208-003	104012 ALMENDROS-FELISIA	S 432	6,80	0,03	0,03	0,03		0,03			0,03	0,03
1700000005171567	18-040-023-00007-003	104014 ALMENDROS-FERRAGNES	S 432	4,40	0,94	0,94	0,94		0,94			0,94	0,94
1700000005171569	18-040-023-00207-001	104012 ALMENDROS-FELISIA	S 432	10,70	2,05	2,05	2,05		2,05			2,05	2,05
1700000005171570	18-040-023-00208-001	104012 ALMENDROS-FELISIA	S 432	23,10	0,69	0,69	0,69		0,69			0,69	0,69
1700000005171571	18-040-023-00211-001	104057 ALMENDROS-AVIJOR	S 432	13,80	0,69	0,69	0,69		0,69			0,69	0,69
1700000005171572	18-040-023-00209-001	104020 ALMENDROS-GUARA	S 432	14,20	2,05	2,05	2,05		2,05			2,05	2,05
1700000005171573	18-040-023-00210-003	104014 ALMENDROS-FERRAGNES	S 432	7,30	1,37	1,37	1,37		1,37			1,37	1,37
1700000005171574	18-040-023-00214-001	104014 ALMENDROS-FERRAGNES	S 432	8,50	0,83	0,83	0,83		0,83			0,83	0,83
1700000005171575	18-040-023-00215-001	104014 ALMENDROS-FERRAGNES	S 432	14,70	0,27	0,27	0,27		0,27			0,27	0,27
1700000005171576	18-040-023-00210-004	104022 ALMENDROS-LARGUETA	S 432	11,80	0,10	0,10	0,10		0,10			0,10	0,10
-1475325	18-040-023-00207-004	104012 ALMENDROS-FELISIA	R 433	6,60	2,42	2,42	2,42		2,42			2,42	2,42
-729957	18-040-023-00207-004	104012 ALMENDROS-FELISIA	R 433	6,60	1,07	1,07	1,07		1,07			1,07	1,07

(1) Superficie declarada admisible ajustada con la superficie comprometida.
(2) Factor de penalización valorando el alcance para el tipo de compromiso.

Puede verificar la integridad de una copia de este documento mediante la lectura del código QR adjunto o mediante el acceso a la dirección <https://ws050.juntadeandalucia.es/verificarFirma> indicando el código de VERIFICACIÓN

FIRMADO POR	JUAN JOSE SOLER GARCIA	FECHA	03/07/2024	
	ROCIO GUIJARRO MILLAN			
VERIFICACIÓN	Pk2jm6MP8Q4FQJJZRRTHBNMQA26B8	PÁGINA	1990/3256	



APELLIDOS Y NOMBRE / RAZÓN SOCIAL **NIF** **EXPEDIENTE** **ANUALIDAD DE PAGO**
 MOLINA GUINDOS ALFONSO ****3083* 1140435 1ª
IMPORTE POR ANUALIDAD

	2023	2024	2025	2026	2027
IMPORTE MÁXIMO SUBVENCIONABLE	7.023,36 €	7.023,36 €	7.023,36 €	7.023,36 €	7.023,36 €
IMPORTE MEDIO DE TRANSFERENCIA (€/ha)	259,16 €	259,16 €	259,16 €	259,16 €	259,16 €

RESUMEN DE UNIDADES

Cód	GRUPO DE PAGO	Sup. Dec. Admisible (ha)	Sup. Comprometida (ha)	Sup. ajustada compromiso (1) (ha)	% sobredec.	Sup. Propuesta (ha)	Importe Declarado	Importe Topado	Importe Propuesto	Importe tras sobredec.
429	OLIVAR	2,06		2,06	0,00	2,06	510,67	510,67	510,67	510,67
432	FRUTALES SECANO	16,81		16,81	0,00	16,81	3.634,99	3.634,99	3.634,99	3.634,99
433	FRUTALES REGADÍO	8,23		8,23	0,00	8,23	2.877,70	2.877,70	2.877,70	2.877,70
TOTAL		27,10	27,10	27,10		27,10	7.023,36	7.023,36	7.023,36	7.023,36

APLICACIÓN DE REDUCCIONES Y PENALIZACIONES

GRUPO DE PAGO	Importe Calculado	Importe prereduc.	Criterios de subvencionabilidad y compromisos	Presentación tardía	Omisión declaración	Condicionalidad	IMPORTE (Euros)
							PROPUESTO
FRUTALES REGADÍO	2.877,70	2.877,70	0,00	0,00	0,00	0,00	2.877,70
FRUTALES SECANO	3.634,99	3.634,99	0,00	0,00	0,00	0,00	3.634,99
OLIVAR	510,67	510,67	0,00	0,00	0,00	0,00	510,67
TOTAL	7.023,36	7.023,36					7.023,36

RESUMEN DE PAGOS

PROPUESTO	IMPORTE (Euros)		
	PROPUESTO	FEADER (Eje 2)	MAPA CAPADR
	7.023,36	5.969,86	688,99 364,51

(1) Superficie declarada admisible ajustada con la superficie comprometida.
 (2) Factor de penalización valorando el alcance para el tipo de compromiso.

Puede verificar la integridad de una copia de este documento mediante la lectura del código QR adjunto o mediante el acceso a la dirección <https://ws050.juntadeandalucia.es/verificarFirma> indicando el código de VERIFICACIÓN


FIRMADO POR	JUAN JOSE SOLER GARCIA	FECHA	03/07/2024	
	ROCIO GUIJARRO MILLAN			
VERIFICACIÓN	Pk2jm6MP8Q4FQJJZRRTHBNMQA26B8	PÁGINA	1991/3256	



RECINTOS PROPUESTOS

REF.	REFERENCIA SIGPAC	CULTIVO DESCRIPCIÓN CULTIVO	S/R	G.PAGO	PEND. MEDIA (%)	SUP. DEC. ADMISIBLE (ha)	SUP. COMPROM. (ha)	SUP. AJUSTADA COMPR.(1) (ha)	SUP. CONV. SIGPAC (ha)	SUP. CERTIF. (ha)	SUP. CAMPO (ha)	SUP. CAMPO DECLARADO (ha)	SUP. DEC. REDUCIDA (ha)	SUP. PROPUESTA (ha)
170000006247879	18-071-506-00136-002	101010 OLIVAR-PIGUAL	R	429	3,30	2,06	2,06	2,06		2,06			2,06	2,06
170000006247881	18-071-006-00059-001	104024 ALMENDROS-MARCONA	S	432	16,80	1,49	1,49	1,49		1,49			1,49	1,49
170000006247882	18-071-506-00023-002	104020 ALMENDROS-GUARA	S	432	9,80	1,31	1,31	1,31		1,31			1,31	1,31
170000006247885	18-071-009-00152-003	104024 ALMENDROS-MARCONA	S	432	24,80	0,09	0,09	0,09		0,09			0,09	0,09
170000006247887	18-071-009-00153-001	104024 ALMENDROS-MARCONA	S	432	18,40	0,98	0,98	0,98		0,98			0,98	0,98
170000006247888	18-071-009-00151-001	104024 ALMENDROS-MARCONA	S	432	22,40	0,71	0,71	0,71		0,71			0,71	0,71
170000006247889	18-071-009-00152-002	104024 ALMENDROS-MARCONA	S	432	22,90	0,31	0,31	0,31		0,31			0,31	0,31
170000006247892	18-071-006-00087-001	104024 ALMENDROS-MARCONA	S	432	14,10	0,21	0,21	0,21		0,21			0,21	0,21
170000006247893	18-071-506-00034-001	104024 ALMENDROS-MARCONA	S	432	17,30	0,63	0,63	0,63		0,63			0,63	0,63
170000006247894	18-071-507-00035-002	104014 ALMENDROS-FERRAGNES	S	432	2,70	1,48	1,48	1,48		1,48			1,48	1,48
170000006247895	18-071-507-05004-001	104024 ALMENDROS-MARCONA	S	432	3,30	1,16	1,16	1,16		1,16			1,16	1,16
170000006247896	18-071-507-00106-001	104014 ALMENDROS-FERRAGNES	S	432	4,30	1,74	1,74	1,74		1,74			1,74	1,74
170000006247897	18-071-507-00091-001	104020 ALMENDROS-GUARA	S	432	7,30	1,09	1,09	1,09		1,09			1,09	1,09
170000006247898	18-071-507-00092-001	104024 ALMENDROS-MARCONA	S	432	5,70	1,80	1,80	1,80		1,80			1,80	1,80
170000006247900	18-071-009-00008-001	104020 ALMENDROS-GUARA	S	432	8,50	0,36	0,36	0,36		0,36			0,36	0,36
170000006247901	18-071-009-00008-003	104020 ALMENDROS-GUARA	S	432	8,70	0,01	0,01	0,01		0,01			0,01	0,01
170000006247902	18-071-009-00009-001	104020 ALMENDROS-GUARA	S	432	10,50	0,27	0,27	0,27		0,27			0,27	0,27
170000006247903	18-071-009-00010-001	104020 ALMENDROS-GUARA	S	432	10,40	0,54	0,54	0,54		0,54			0,54	0,54
170000006247904	18-071-009-00011-002	104020 ALMENDROS-GUARA	S	432	9,30	0,54	0,54	0,54		0,54			0,54	0,54
170000006247905	18-071-009-00075-001	104024 ALMENDROS-MARCONA	S	432	7,20	0,97	0,97	0,97		0,97			0,97	0,97
170000006247910	18-071-008-00088-001	104024 ALMENDROS-MARCONA	S	432	20,60	0,44	0,44	0,44		0,44			0,44	0,44
170000006247913	18-071-009-00001-002	104020 ALMENDROS-GUARA	S	432	14,10	0,20	0,20	0,20		0,20			0,20	0,20
170000006247915	18-071-009-00002-002	104020 ALMENDROS-GUARA	S	432	8,60	0,48	0,48	0,48		0,48			0,48	0,48
170000006247883	18-071-512-00237-001	104024 ALMENDROS-MARCONA	R	433	9,00	0,50	0,50	0,50		0,50			0,50	0,50
170000006247884	18-071-512-00022-002	104024 ALMENDROS-MARCONA	R	433	5,20	2,78	2,78	2,78		2,78			2,78	2,78
170000006247886	18-071-512-00020-001	104014 ALMENDROS-FERRAGNES	R	433	5,00	0,61	0,61	0,61		0,61			0,61	0,61
170000006247890	18-071-512-00192-001	104024 ALMENDROS-MARCONA	R	433	16,40	0,61	0,61	0,61		0,61			0,61	0,61
170000006247891	18-071-512-00193-001	104024 ALMENDROS-MARCONA	R	433	11,00	1,33	1,33	1,33		1,33			1,33	1,33
170000006247906	18-071-512-00020-002	104014 ALMENDROS-FERRAGNES	R	433	4,70	1,78	1,78	1,78		1,78			1,78	1,78
170000006247911	18-071-512-00020-003	104014 ALMENDROS-FERRAGNES	R	433	16,10	0,01	0,01	0,01		0,01			0,01	0,01
170000006247912	18-071-511-00228-001	104014 ALMENDROS-FERRAGNES	R	433	4,90	0,12	0,12	0,12		0,12			0,12	0,12
170000006247914	18-071-511-00027-002	104024 ALMENDROS-MARCONA	R	433	4,40	0,49	0,49	0,49		0,49			0,49	0,49

(1) Superficie declarada admisible ajustada con la superficie comprometida.
 (2) Factor de penalización valorando el alcance para el tipo de compromiso.

Puede verificar la integridad de una copia de este documento mediante la lectura del código QR adjunto o mediante el acceso a la dirección https://ws050.juntadeandalucia.es/verificarFirma indicando el código de VERIFICACIÓN					
FIRMADO POR	JUAN JOSE SOLER GARCIA ROCIO GUIJARRO MILLAN		FECHA		03/07/2024
VERIFICACIÓN	Pk2jm6MP8Q4FQJJZRRTHBNMQA26B8		PÁGINA		1992/3256



APELLIDOS Y NOMBRE / RAZÓN SOCIAL **NIF** **EXPEDIENTE** **ANUALIDAD DE PAGO**
 MOLINA GUINDOS CARLOS ****4399* 1231113 1ª

IMPORTES POR ANUALIDAD

	2023	2024	2025	2026	2027
IMPORTE MÁXIMO SUBVENCIONABLE	2.974,97 €	2.974,97 €	2.974,97 €	2.974,97 €	2.974,97 €
IMPORTE MEDIO DE TRANSFERENCIA (€/ha)	328,73 €	328,73 €	328,73 €	328,73 €	328,73 €

RESUMEN DE UNIDADES

Cód	GRUPO DE PAGO	Sup. Dec. Admisible (ha)	Sup. Comprometida (ha)	Sup. ajustada compromiso (1) (ha)	% sobredec.	Sup. Propuesta (ha)	Importe Declarado	Importe Topado	Importe Propuesto	Importe tras sobredec.
432	FRUTALES SECANO	1,42		1,42	0,00	1,42	307,06	307,06	307,06	307,06
433	FRUTALES REGADÍO	7,63		7,63	0,00	7,63	2.667,91	2.667,91	2.667,91	2.667,91
TOTAL		9,05	9,05	9,05		9,05	2.974,97	2.974,97	2.974,97	2.974,97

APLICACIÓN DE REDUCCIONES Y PENALIZACIONES

GRUPO DE PAGO	Importe Calculado	Importe prereduc.	Criterios de subvencionabilidad y compromisos			Presentación tardía	Omisión declaración	Condicionalidad	IMPORTE (Euros)	
			Importe subvencionabilidad	Presentación	Omisión				PROPUESTO	PROPUESTO
FRUTALES REGADÍO	2.667,91	2.667,91	0,00	0,00	0,00	0,00	0,00	0,00	2.667,91	
FRUTALES SECANO	307,06	307,06	0,00	0,00	0,00	0,00	0,00	0,00	307,06	
TOTAL	2.974,97	2.974,97							2.974,97	

RESUMEN DE PAGOS

PROPUESTO	IMPORTE (Euros)			
	PROPUESTO	FEADER (Eje 2)	MAPA	CAPADR
PROPUESTO	2.974,97	2.528,72	291,84	154,41

RECINTOS PROPUESTOS

REF.	REFERENCIA SIGPAC	CULTIVO	DESCRIPCIÓN CULTIVO	S/R	G.PAGO	PEND. MEDIA (%)	SUP. DEC. ADMISIBLE (ha)	SUP. COMPROM. (ha)	SUP. AJUSTADA COMPR.(1) (ha)	SUP. CONV. SIGPAC (ha)	SUP. CERTIF. (ha)	SUP. CAMPO (ha)	SUP. CAMPO DETER. CULT. DECLARADO (ha)	SUP. DEC. REDUCIDA (ha)	SUP. PROPUESTA (ha)
1700000006162452	18-071-507-00057-001	104057	ALMENDROS-AVIJOR	S	432	3,30	1,42	1,42	1,42	1,42	1,42			1,42	1,42
1700000006162450	18-071-505-00012-002	104057	ALMENDROS-AVIJOR	R	433	1,60	1,84	1,84	1,84	1,84	1,84			1,84	1,84
1700000006162453	18-071-504-00087-001	104057	ALMENDROS-AVIJOR	R	433	1,10	2,50	2,50	2,50	2,50	2,50			2,50	2,50
1700000006162454	18-071-504-00066-001	104057	ALMENDROS-AVIJOR	R	433	0,50	1,28	1,28	1,28	1,28	1,28			1,28	1,28
1700000006162457	18-071-508-00089-001	104057	ALMENDROS-AVIJOR	R	433	1,60	2,01	2,01	2,01	2,01	2,01			2,01	2,01

INCIDENCIAS

INCIDENCIA DESCRIPCIÓN

- 100402 Recinto solicitado no forma parte de ningún organismo de control autorizado para la producción ecológica en Andalucía o fecha de inscripción posterior al plazo establecido (Anexo I. Criterios de Subvencionabilidad. Orden 28 de marzo de 2023).
 Ref:1700000006162456 Recinto:18-071-503-00038-00001 Cultivo:104057 ALMENDROS-AVIJOR Secano
 Ref:4131754 Recinto:18-071-505-00110-00001 Cultivo:104057 ALMENDROS-AVIJOR Regadío
- 100424 Solicita recinto que no está comprometido para la operación.
 Ref:1700000006162456 Recinto:18-071-503-00038-00001 Cultivo:104057 ALMENDROS-AVIJOR Secano
 Ref:4131754 Recinto:18-071-505-00110-00001 Cultivo:104057 ALMENDROS-AVIJOR Regadío

(1) Superficie declarada admisible ajustada con la superficie comprometida.
 (2) Factor de penalización valorando el alcance para el tipo de compromiso.

Puede verificar la integridad de una copia de este documento mediante la lectura del código QR adjunto o mediante el acceso a la dirección <https://ws050.juntadeandalucia.es/verificarFirma> indicando el código de VERIFICACIÓN

FIRMADO POR	JUAN JOSE SOLER GARCIA	FECHA	03/07/2024	
	ROCIO GUIJARRO MILLAN			
VERIFICACIÓN	Pk2jm6MP8Q4FQJJZRRTHBNMQA26B8	PÁGINA	1993/3256	



APELLIDOS Y NOMBRE / RAZÓN SOCIAL

MOLINA JIMENEZ JORGE

NIF
****7254*

EXPEDIENTE
1256338

ANUALIDAD DE PAGO

1ª

IMPORTE POR ANUALIDAD

	2023	2024	2025	2026	2027
IMPORTE MÁXIMO SUBVENCIONABLE	445,28 €	445,28 €	445,28 €	445,28 €	445,28 €
IMPORTE MEDIO DE TRANSFERENCIA (€/ha)	253,00 €	253,00 €	253,00 €	253,00 €	253,00 €

RESUMEN DE UNIDADES

Cód	GRUPO DE PAGO	Sup. Dec. Admisible (ha)	Sup. Comprometida (ha)	Sup. ajustada compromiso (1) (ha)	% sobredec.	Sup. Propuesta (ha)	Importe Declarado	Importe Topado	Importe Propuesto	Importe tras sobredec.
430	HORTÍCOLAS	1,76		1,76	0,00	1,76	445,28	445,28	445,28	445,28
TOTAL		1,76	1,76	1,76		1,76	445,28	445,28	445,28	445,28

APLICACIÓN DE REDUCCIONES Y PENALIZACIONES

GRUPO DE PAGO	Importe Calculado	Importe prereduc.	Criterios de subvencionabilidad y compromisos	Presentación tardía	Omisión declaración	Condicionalidad	IMPORTE (Euros) PROPUESTO
HORTÍCOLAS	445,28	445,28	0,00	0,00	0,00	0,00	445,28
TOTAL	445,28	445,28					445,28

RESUMEN DE PAGOS

	IMPORTE (Euros)			
	PROPUESTO	FEADER (Eje 2)	MAPA	CAPADR
PROPUESTO	445,28	378,49	43,68	23,11

RECINTOS PROPUESTOS

REF.	REFERENCIA SIGPAC	CULTIVO	DESCRIPCIÓN CULTIVO	S/R	G.PAGO	PEND. MEDIA (%)	SUP. DEC. ADMISIBLE (ha)	SUP. COMPROM. (ha)	SUP. AJUSTADA COMPR.(1) (ha)	SUP. CONV. SIGPAC (ha)	SUP. CERTIE. (ha)	SUP. CAMPO (ha)	SUP. CAMPO DETER. CULT. DECLARADO (ha)	SUP. DEC. REDUCIDA (ha)	SUP. PROPUESTA (ha)
-1072824	18-117-001-00184-001	279000	ESPÁRRAGOS-SIN VARIEDAD	R	430	1,70	0,49	0,49	0,49					0,49	0,49
5125861	18-117-001-00185-001	279000	ESPÁRRAGOS-SIN VARIEDAD	R	430	2,10	0,56	0,56	0,56					0,56	0,56
5271431	18-060-009-00269-001	279000	ESPÁRRAGOS-SIN VARIEDAD	R	430	9,80	0,71	0,71	0,71					0,71	0,71

(1) Superficie declarada admisible ajustada con la superficie comprometida.

(2) Factor de penalización valorando el alcance para el tipo de compromiso.

Puede verificar la integridad de una copia de este documento mediante la lectura del código QR adjunto o mediante el acceso a la dirección <https://ws050.juntadeandalucia.es/verificarFirma> indicando el código de VERIFICACIÓN

FIRMADO POR	JUAN JOSE SOLER GARCIA	FECHA	03/07/2024	
	ROCIO GUIJARRO MILLAN			
VERIFICACIÓN	Pk2jm6MP8Q4FQJJZRRTHBNMQA26B8	PÁGINA	1994/3256	



APELLIDOS Y NOMBRE / RAZÓN SOCIAL

MOLINA MARTINEZ CAYETANO

NIF
***2897*

EXPEDIENTE
1053613

ANUALIDAD DE PAGO

1ª

IMPORTE POR ANUALIDAD

	2023	2024	2025	2026	2027
IMPORTE MÁXIMO SUBVENCIONABLE	2.563,19 €	2.563,19 €	2.563,19 €	2.563,19 €	2.563,19 €
IMPORTE MEDIO DE TRANSFERENCIA (€/ha)	201,99 €	201,99 €	201,99 €	201,99 €	201,99 €

RESUMEN DE UNIDADES

Cód	GRUPO DE PAGO	Sup. Dec. Admisible (ha)	Sup. Comprometida (ha)	Sup. ajustada compromiso (1) (ha)	% sobredec.	Sup. Propuesta (ha)	Importe Declarado	Importe Topado	Importe Propuesto	Importe tras sobredec.
426	HERBÁCEOS	2,78		2,78	0,00	2,78	420,25	420,25	420,25	420,25
432	FRUTALES SECANO	9,91		9,91	0,00	9,91	2.142,94	2.142,94	2.142,94	2.142,94
TOTAL		12,69	12,69	12,69		12,69	2.563,19	2.563,19	2.563,19	2.563,19

APLICACIÓN DE REDUCCIONES Y PENALIZACIONES

GRUPO DE PAGO	Importe Calculado	Importe prereduc.	Criterios de subvencionabilidad y compromisos	Presentación tardía	Omisión declaración	Condicionalidad	IMPORTE (Euros) PROPUESTO
FRUTALES SECANO	2.142,94	2.142,94	0,00	0,00	0,00	0,00	2.142,94
HERBÁCEOS	420,25	420,25	0,00	0,00	0,00	0,00	420,25
TOTAL	2.563,19	2.563,19					2.563,19

RESUMEN DE PAGOS

	IMPORTE (Euros)			
	PROPUESTO	FEADER (Eje 2)	MAPA	CAPADR
PROPUESTO	2.563,19	2.178,71	251,45	133,03

RECINTOS PROPUESTOS

REF.	REFERENCIA SIGPAC	CULTIVO	DESCRIPCIÓN CULTIVO	S/R	G.PAGO	PEND. MEDIA (%)	SUP. DEC. ADMISIBLE (ha)	SUP. COMPROM. (ha)	SUP. AJUSTADA COMPR.(1) (ha)	SUP. CONV. SIGPAC (ha)	SUP. CERTIF. (ha)	SUP. CAMPO (ha)	SUP. CAMPO DETER. CULT. DECLARADO (ha)	SUP. DEC. REDUCIDA (ha)	SUP. PROPUESTA (ha)
170000005021156	18-024-012-00241-001	1000	TRIGO BLANDO-SIN VARIEDAD	S	426	4,40	2,78	2,78	2,78		2,78				2,78
170000005021167	18-024-011-00066-002	104020	ALMENDROS-GUARA	S	432	5,60	0,78	0,78	0,78		0,78				0,78
170000005021168	18-024-012-00156-001	104020	ALMENDROS-GUARA	S	432	5,50	1,50	1,50	1,50		1,50				1,50
170000005021169	18-040-005-00066-001	104020	ALMENDROS-GUARA	S	432	5,70	1,43	1,43	1,43		1,43				1,43
170000005021170	18-040-006-00046-001	104020	ALMENDROS-GUARA	S	432	3,50	6,20	6,20	6,20		6,20				6,20

(1) Superficie declarada admisible ajustada con la superficie comprometida.

(2) Factor de penalización valorando el alcance para el tipo de compromiso.

Puede verificar la integridad de una copia de este documento mediante la lectura del código QR adjunto o mediante el acceso a la dirección <https://ws050.juntadeandalucia.es/verificarFirma> indicando el código de VERIFICACIÓN

FIRMADO POR	JUAN JOSE SOLER GARCIA	FECHA	03/07/2024	
	ROCIO GUIJARRO MILLAN			
VERIFICACIÓN	Pk2jm6MP8Q4FQJJZRRTHBNMQA26B8	PÁGINA	1995/3256	



APELLIDOS Y NOMBRE / RAZÓN SOCIAL

MOLINA MOLINA JOSE CARLOS

NIF

***3443*

EXPEDIENTE

1191238

ANUALIDAD DE PAGO

1ª

IMPORTE POR ANUALIDAD

	2023	2024	2025	2026	2027
IMPORTE MÁXIMO SUBVENCIONABLE	6.379,99 €	6.379,99 €	6.379,99 €	6.379,99 €	6.379,99 €
IMPORTE MEDIO DE TRANSFERENCIA (€/ha)	153,92 €	153,92 €	153,92 €	153,92 €	153,92 €

RESUMEN DE UNIDADES

Cód	GRUPO DE PAGO	Sup. Dec. Admisible (ha)	Sup. Comprometida (ha)	Sup. ajustada compromiso (1) (ha)	% sobredec.	Sup. Propuesta (ha)	Importe Declarado	Importe Topado	Importe Propuesto	Importe tras sobredec.
426	HERBÁCEOS	22,37		22,35	0,00	22,35	3.378,65	3.378,65	3.378,65	3.378,65
430	HORTÍCOLAS	8,47		8,41	0,00	8,41	2.127,73	2.127,73	2.127,73	2.127,73
432	FRUTALES SECANO	4,04		4,04	0,00	4,04	873,61	873,61	873,61	873,61
434	HERBÁCEOS NO ELEGIBLES	6,65		6,65	0,00	6,65	0,00	0,00	0,00	0,00
TOTAL		41,53	41,45	41,45		41,45	6.379,99	6.379,99	6.379,99	6.379,99

APLICACIÓN DE REDUCCIONES Y PENALIZACIONES

GRUPO DE PAGO	Importe Calculado	Importe prereduc.	Criterios de subvencionabilidad y compromisos	Presentación tardía	Omisión declaración	Condicionalidad	IMPORTE (Euros)
							PROPUESTO
FRUTALES SECANO	873,61	873,61	0,00	0,00	0,00	0,00	873,61
HERBÁCEOS	3.378,65	3.378,65	0,00	0,00	0,00	0,00	3.378,65
HERBÁCEOS NO ELEGIBLES	0,00	0,00	0,00	0,00	0,00	0,00	0,00
HORTÍCOLAS	2.127,73	2.127,73	0,00	0,00	0,00	0,00	2.127,73
TOTAL	6.379,99	6.379,99					6.379,99

RESUMEN DE PAGOS

PROPUESTO	IMPORTE (Euros)			
	PROPUESTO	FEADER (Eje 2)	MAPA	CAPADR
	6.379,99	5.422,99	625,88	331,12

(1) Superficie declarada admisible ajustada con la superficie comprometida.
(2) Factor de penalización valorando el alcance para el tipo de compromiso.

Puede verificar la integridad de una copia de este documento mediante la lectura del código QR adjunto o mediante el acceso a la dirección <https://ws050.juntadeandalucia.es/verificarFirma> indicando el código de VERIFICACIÓN

FIRMADO POR	JUAN JOSE SOLER GARCIA	FECHA	03/07/2024	
	ROCIO GUIJARRO MILLAN			
VERIFICACIÓN	Pk2jm6MP8Q4FQJJZRRTHBNMQA26B8	PÁGINA	1996/3256	



RECINTOS PROPUESTOS

REF.	REFERENCIA SIGPAC	CULTIVO	DESCRIPCIÓN CULTIVO	S/R	G.PAGO	PEND. MEDIA (%)	SUP. DEC. ADMISIBLE (ha)	SUP. COMPROM. (ha)	SUP. AJUSTADA COMPR.(1) (ha)	SUP. CONV. SIGPAC (ha)	SUP. CERTIF. (ha)	SUP. CAMPO (ha)	SUP. CAMPO DETER. CULT. DECLARADO (ha)	SUP. DEC. REDUCIDA (ha)	SUP. PROPUESTA (ha)
-1232478	18-084-004-00029-001	7000	SORGO-SIN VARIEDAD	R	426	4,10	0,41	0,41	0,41		0,41			0,41	0,41
4135661	18-084-004-00093-001	60000	ALFALFA-SIN VARIEDAD	R	426	3,10	0,56	0,56	0,56		0,56			0,56	0,56
4135702	18-084-004-00088-001	60000	ALFALFA-SIN VARIEDAD	R	426	4,00	0,21	0,21	0,21		0,21			0,21	0,21
4135709	18-084-004-00090-001	60000	ALFALFA-SIN VARIEDAD	R	426	3,50	0,13	0,13	0,13		0,13			0,13	0,13
4135718	18-084-004-00092-001	60000	ALFALFA-SIN VARIEDAD	R	426	3,50	0,23	0,23	0,23		0,23			0,23	0,23
1700000006983033	18-084-004-00085-001	60000	ALFALFA-SIN VARIEDAD	R	426	3,80	0,26	0,24	0,24		0,26			0,24	0,24
1700000006983034	18-084-003-00031-001	60000	ALFALFA-SIN VARIEDAD	R	426	2,20	0,66	0,66	0,66		0,66			0,66	0,66
1700000006983035	18-100-003-00227-001	60000	ALFALFA-SIN VARIEDAD	R	426	7,50	0,64	0,64	0,64		0,64			0,64	0,64
1700000006983036	18-100-003-00228-002	60000	ALFALFA-SIN VARIEDAD	R	426	7,00	0,46	0,46	0,46		0,46			0,46	0,46
1700000006983037	18-084-003-00459-001	8000	AVENA-SIN VARIEDAD	R	426	5,70	0,53	0,53	0,53		0,53			0,53	0,53
1700000006983038	18-100-003-00260-001	60000	ALFALFA-SIN VARIEDAD	R	426	6,70	0,56	0,56	0,56		0,56			0,56	0,56
1700000006983044	18-084-004-00058-001	52000	VEZA-SIN VARIEDAD	R	426	3,00	0,17	0,17	0,17		0,17			0,17	0,17
1700000006983047	18-084-003-00483-001	60000	ALFALFA-SIN VARIEDAD	R	426	8,00	0,42	0,42	0,42		0,42			0,42	0,42
1700000006983048	18-084-003-00699-001	60000	ALFALFA-SIN VARIEDAD	R	426	5,80	0,27	0,27	0,27		0,27			0,27	0,27
1700000006983052	18-084-003-00368-001	8000	AVENA-SIN VARIEDAD	R	426	3,30	0,28	0,28	0,28		0,28			0,28	0,28
1700000006983053	18-084-004-00027-001	8000	AVENA-SIN VARIEDAD	R	426	5,40	0,24	0,24	0,24		0,24			0,24	0,24
1700000006983054	18-084-004-00029-001	7000	SORGO-SIN VARIEDAD	R	426	4,10	0,63	0,63	0,63		0,63			0,63	0,63
1700000006983055	18-084-004-00030-001	8000	AVENA-SIN VARIEDAD	R	426	1,80	0,18	0,18	0,18		0,18			0,18	0,18
1700000006983056	18-084-003-00176-001	8000	AVENA-SIN VARIEDAD	R	426	2,30	0,19	0,19	0,19		0,19			0,19	0,19
1700000006983057	18-084-003-00479-001	60000	ALFALFA-SIN VARIEDAD	R	426	4,10	0,23	0,23	0,23		0,23			0,23	0,23
1700000006983058	18-084-003-00480-001	60000	ALFALFA-SIN VARIEDAD	R	426	6,30	0,15	0,15	0,15		0,15			0,15	0,15
1700000006983059	18-084-003-00482-001	60000	ALFALFA-SIN VARIEDAD	R	426	6,00	0,41	0,41	0,41		0,41			0,41	0,41
1700000006983060	18-084-004-00040-002	8000	AVENA-SIN VARIEDAD	S	426	4,60	0,81	0,81	0,81		0,81			0,81	0,81
1700000006983074	18-084-004-00310-001	5000	CEBADA-SIN VARIEDAD	S	426	2,40	4,32	4,32	4,32		4,32			4,32	4,32
1700000006983087	18-100-003-00258-001	60000	ALFALFA-SIN VARIEDAD	R	426	6,30	0,74	0,74	0,74		0,74			0,74	0,74
1700000006983088	18-100-003-00259-001	60000	ALFALFA-SIN VARIEDAD	R	426	5,10	0,48	0,48	0,48		0,48			0,48	0,48
1700000006983089	18-084-004-00232-004	40000	GUISANTES-SIN VARIEDAD	S	426	13,80	2,43	2,43	2,43		2,43			2,43	2,43
1700000006983090	18-084-004-00355-001	5000	CEBADA-SIN VARIEDAD	S	426	2,80	5,48	5,48	5,48		5,48			5,48	5,48
1700000006983092	18-084-003-00117-001	52000	VEZA-SIN VARIEDAD	R	426	2,60	0,29	0,29	0,29		0,29			0,29	0,29
-913777	18-084-001-00222-027	152000	PIMIENTO-SIN VARIEDAD	S	430	5,60	0,57	0,57	0,57		0,57			0,57	0,57
-913776	18-084-001-00222-001	152000	PIMIENTO-SIN VARIEDAD	R	430	5,80	3,40	3,40	3,40		3,44			3,40	3,40
-913775	18-084-001-00222-001	152000	PIMIENTO-SIN VARIEDAD	R	430	5,80	2,46	2,40	2,40		2,42			2,40	2,40
1700000006983039	18-100-009-00164-006	152000	PIMIENTO-SIN VARIEDAD	R	430	8,40	2,04	2,04	2,04		2,04			2,04	2,04
1700000006983070	18-084-004-00049-002	104031	ALMENDROS-PENTACEBAS CSIC	S	432	9,80	1,80	1,80	1,80		1,80			1,80	1,80
1700000006983072	18-084-004-00103-001	104057	ALMENDROS-AVIJOR	S	432	5,90	0,71	0,71	0,71		0,71			0,71	0,71
1700000006983093	18-084-004-00228-001	104020	ALMENDROS-GUARA	S	432	2,50	1,53	1,53	1,53		1,53			1,53	1,53
1700000006983042	18-084-004-00140-001	20000	BARBECHO TRADICIONAL-SIN VARIEDAD	R	434	4,10	0,16	0,16	0,16		0,16			0,16	0,16
1700000006983050	18-084-004-00141-001	20000	BARBECHO TRADICIONAL-SIN VARIEDAD	R	434	5,10	0,14	0,14	0,14		0,14			0,14	0,14
1700000006983067	18-084-004-00112-001	20000	BARBECHO TRADICIONAL-SIN VARIEDAD	S	434	7,40	1,49	1,49	1,49		1,49			1,49	1,49
1700000006983068	18-084-004-00113-003	20000	BARBECHO TRADICIONAL-SIN VARIEDAD	S	434	10,60	1,05	1,05	1,05		1,05			1,05	1,05
1700000006983078	18-084-004-00255-001	20000	BARBECHO TRADICIONAL-SIN VARIEDAD	S	434	2,60	2,72	2,72	2,72		2,72			2,72	2,72
1700000006983083	18-084-004-00136-001	20000	BARBECHO TRADICIONAL-SIN VARIEDAD	S	434	5,70	1,09	1,09	1,09		1,09			1,09	1,09

INCIDENCIAS

INCIDENCIA DESCRIPCIÓN

- 4272 Verifica que las líneas de declaración de las Solicitudes Únicas no tienen solapes con la capa de Retroactividad Gráfica (ambas de la misma campaña) a nivel de expediente/línea de declaración gráfica de la solicitud.
Ref:-913774 Recinto:18-084-001-00221-00027 Cultivo: - Agregado de la referencia del recinto.:0 Zona de la referencia del recinto.:0 Superficie solapada.:0,04 Id. Incid.:95942238
Ref:-913775 Recinto:18-084-001-00222-00001 Cultivo: - Agregado de la referencia del recinto.:0 Zona de la referencia del recinto.:0 Superficie solapada.:0,06 Id. Incid.:95942237
Ref:1700000006983033 Recinto:18-084-004-00085-00001 Cultivo: - Agregado de la referencia del recinto.:0 Zona de la referencia del recinto.:0 Superficie solapada.:0,02 Id. Incid.:95942239
- 8227 Línea de declaración monitorizada en la que no ha habido respuesta por parte del productor y, por tanto, sin Juicio Experto de campo.
Ref:1700000006983043 Recinto:18-084-004-00050-00001 Cultivo:52000 VEZA-SIN VARIEDAD
- 100400 Recinto con cultivo, variedad, régimen de explotación o uso Sigpac no compatible con la operación solicitada (Anexo IV.I Cultivos y variedades elegibles para las Intervenciones. Orden de 28 de marzo de 2023).
Ref:1700000006983062 Recinto:18-084-004-00104-00001 Cultivo:104057 ALMENDROS-AVIJOR Secano Uso:TA
Ref:1700000006983073 Recinto:18-084-004-00116-00002 Cultivo:104057 ALMENDROS-AVIJOR Secano Uso:TA
Ref:1700000006983075 Recinto:18-084-004-00167-00001 Cultivo:104057 ALMENDROS-AVIJOR Secano Uso:TA
Ref:1700000006983076 Recinto:18-084-004-00172-00001 Cultivo:104057 ALMENDROS-AVIJOR Secano Uso:TA
Ref:1700000006983077 Recinto:18-084-004-00173-00001 Cultivo:104057 ALMENDROS-AVIJOR Secano Uso:TA
- 100422 Recinto declarado por error para una operación de la 6503, que se ha corregido de oficio desmarcando la operación incorrecta, de acuerdo con la fecha de inscripción del recinto en la producción ecológica.
Ref:1700000006983070 Recinto:18-084-004-00049-00002 Cultivo:104031 ALMENDROS-PENTACEBAS CSIC Secano
- 100424 Solicita recinto que no está comprometido para la operación.

(1) Superficie declarada admisible ajustada con la superficie comprometida.
(2) Factor de penalización valorando el alcance para el tipo de compromiso.

Puede verificar la integridad de una copia de este documento mediante la lectura del código QR adjunto o mediante el acceso a la dirección https://ws050.juntadeandalucia.es/verificarFirma indicando el código de VERIFICACIÓN					
FIRMADO POR	JUAN JOSE SOLER GARCIA		FECHA		03/07/2024
	ROCIO GUIJARRO MILLAN				
VERIFICACIÓN	Pk2jm6MP8Q4FQJJZRRTHBNMQA26B8		PÁGINA		1997/3256



INCIDENCIAS

INCIDENCIA DESCRIPCIÓN

Ref:913774 Recinto:18-084-001-00221-00027 Cultivo:152000 PIMIENTO-SIN VARIEDAD Secano
Ref:1700000006983043 Recinto:18-084-004-00050-00001 Cultivo:52000 VEZA-SIN VARIEDAD Regadío
Ref:1700000006983062 Recinto:18-084-004-00104-00001 Cultivo:104057 ALMENDROS-AVIJOR Secano
Ref:1700000006983073 Recinto:18-084-004-00116-00002 Cultivo:104057 ALMENDROS-AVIJOR Secano
Ref:1700000006983075 Recinto:18-084-004-00167-00001 Cultivo:104057 ALMENDROS-AVIJOR Secano
Ref:1700000006983076 Recinto:18-084-004-00172-00001 Cultivo:104057 ALMENDROS-AVIJOR Secano
Ref:1700000006983077 Recinto:18-084-004-00173-00001 Cultivo:104057 ALMENDROS-AVIJOR Secano

(1) Superficie declarada admisible ajustada con la superficie comprometida.
(2) Factor de penalización valorando el alcance para el tipo de compromiso.

Puede verificar la integridad de una copia de este documento mediante la lectura del código QR adjunto o mediante el acceso a la dirección <https://ws050.juntadeandalucia.es/verificarFirma> indicando el código de VERIFICACIÓN

FIRMADO POR	JUAN JOSE SOLER GARCIA	FECHA	03/07/2024	
	ROCIO GUIJARRO MILLAN			
VERIFICACIÓN	Pk2jm6MP8Q4FQJJZRRTHBNMQA26B8	PÁGINA	1998/3256	



APELLIDOS Y NOMBRE / RAZÓN SOCIAL

MOLINA NAVARRETE MATILDE

NIF

****6028*

EXPEDIENTE

1206603

ANUALIDAD DE PAGO

1ª

IMPORTE POR ANUALIDAD

	2023	2024	2025	2026	2027
IMPORTE MÁXIMO SUBVENCIONABLE	10.726,58 €	10.726,58 €	10.726,58 €	10.726,58 €	10.726,58 €
IMPORTE MEDIO DE TRANSFERENCIA (€/ha)	233,49 €	233,49 €	233,49 €	233,49 €	233,49 €

RESUMEN DE UNIDADES

Cód	GRUPO DE PAGO	Sup. Dec. Admisible (ha)	Sup. Comprometida (ha)	Sup. ajustada compromiso (I) (ha)	% sobredec.	Sup. Propuesta (ha)	Importe Declarado	Importe Topado	Importe Propuesto	Importe tras sobredec.
432	FRUTALES SECANO	81,87		40,00	0,00	40,00	8.649,60	8.649,60	8.649,60	8.649,60
433	FRUTALES REGADÍO	5,94		5,94	0,00	5,94	2.076,98	2.076,98	2.076,98	2.076,98
TOTAL		87,81	45,94	45,94		45,94	10.726,58	10.726,58	10.726,58	10.726,58

APLICACIÓN DE REDUCCIONES Y PENALIZACIONES

GRUPO DE PAGO	Importe Calculado	Importe prereduc.	Criterios de			Omisión declaración	Condicionalidad	IMPORTE (Euros)	
			subvencionabilidad y compromisos	Presentación tardía				PROPUESTO	
FRUTALES REGADÍO	2.076,98	2.076,98	0,00	0,00	0,00	0,00		2.076,98	
FRUTALES SECANO	8.649,60	8.649,60	0,00	0,00	0,00	0,00		8.649,60	
TOTAL	10.726,58	10.726,58						10.726,58	

RESUMEN DE PAGOS

PROPUESTO	IMPORTE (Euros)			
	PROPUESTO	FEADER (Eje 2)	MAPA	CAPADR
PROPUESTO	10.726,58	9.117,59	1.052,28	556,71

RECINTOS PROPUESTOS

REF.	REFERENCIA SIGPAC	CULTIVO DESCRIPCIÓN CULTIVO	S/R G.PAGO	PEND. MEDIA (%)	SUP. DEC. ADMISIBLE (ha)	SUP. COMPROM. (ha)	SUP. AJUSTADA COMPROM. (I) (ha)	SUP. CONV. SIGPAC (ha)	SUP. CERTIF. (ha)	SUP. CAMPO (ha)	SUP. CAMPO DETER. CULT. DECLARADO (ha)	SUP. DEC. REDUCIDA (ha)	SUP. PROPUESTA (ha)
170000006356919	18-046-001-00016-057	104020	ALMENDROS-GUARA	S	432	6,10	32,85	32,85	32,85	32,85		32,85	32,85
170000006356920	18-047-008-00097-001	104014	ALMENDROS-FERRAGNES	S	432	2,70	3,66	2,64	2,64	2,64		2,64	2,64
170000006356921	18-047-008-00180-001	104014	ALMENDROS-FERRAGNES	S	432	1,20	3,31	3,31	3,31	3,31		3,31	3,31
170000006356922	18-047-008-00208-001	104014	ALMENDROS-FERRAGNES	S	432	1,50	5,35	5,35	5,35	5,35		5,35	5,35
170000006356923	18-047-008-00208-007	104014	ALMENDROS-FERRAGNES	S	432	1,60	3,48	3,48	3,48	3,48		3,48	3,48
170000006356924	18-047-008-00222-001	104014	ALMENDROS-FERRAGNES	S	432	0,80	3,93	3,93	3,93	3,93		3,93	3,93
170000006356925	18-047-008-00719-001	104014	ALMENDROS-FERRAGNES	S	432	0,80	1,13	1,13	1,13	1,13		1,13	1,13
170000006356926	18-046-001-00019-003	104020	ALMENDROS-GUARA	S	432	8,70	0,15	0,15	0,15	0,15		0,15	0,15
170000006356927	18-047-009-00074-001	104014	ALMENDROS-FERRAGNES	S	432	2,40	1,70	1,61	1,61	1,61		1,61	1,61
170000006356929	18-046-001-00019-002	104020	ALMENDROS-GUARA	S	432	8,50	0,35	0,35	0,35	0,35		0,35	0,35
170000006356930	18-047-013-00329-001	104022	ALMENDROS-LARGUETA	S	432	14,20	0,86	0,86	0,86	0,86		0,86	0,86
170000006356931	18-046-001-00024-001	104020	ALMENDROS-GUARA	S	432	2,80	1,44	1,44	1,44	1,45		1,44	1,44
170000006356932	18-047-013-00329-002	104022	ALMENDROS-LARGUETA	S	432	19,40	0,87	0,87	0,87	0,87		0,87	0,87
170000006356934	18-046-001-00075-069	104007	ALMENDROS-COMUNA	S	432	5,50	12,43	12,30	12,30	12,30		12,30	12,30
170000006356935	18-047-007-00057-001	104014	ALMENDROS-FERRAGNES	S	432	1,20	4,18	4,18	4,18	4,18		4,18	4,18
170000006356936	18-047-013-00329-003	104022	ALMENDROS-LARGUETA	S	432	24,00	0,47	0,47	0,47	0,47		0,47	0,47
170000006356937	18-047-008-00019-001	104014	ALMENDROS-FERRAGNES	S	432	3,80	4,56	4,56	4,56	4,56		4,56	4,56
170000006356938	18-047-008-00089-001	104014	ALMENDROS-FERRAGNES	S	432	2,20	1,15	1,15	1,15	1,15		1,15	1,15
-1593258	18-100-010-00011-001	104057	ALMENDROS-AVIJOR	R	433	2,60	3,20	3,20	3,20	3,20		3,20	3,20
170000006356933	18-046-001-00016-060	104020	ALMENDROS-GUARA	R	433	7,50	2,74	2,74	2,74	2,74		2,74	2,74

INCIDENCIAS

INCIDENCIA DESCRIPCIÓN

4272 Verifica que las líneas de declaración de las Solicitudes Únicas no tienen solapes con la capa de Retroactividad Gráfica (ambas de la misma campaña) a nivel de expediente/línea de declaración gráfica de la solicitud.
 Ref:170000006356920 Recinto:18-047-008-00097-00001 Cultivo: - Agregado de la referencia del recinto.:0 Zona de la referencia del recinto.:0 Superficie solapada.:0,03 Id. Incid.:95942899

(1) Superficie declarada admisible ajustada con la superficie comprometida.
 (2) Factor de penalización valorando el alcance para el tipo de compromiso.

Puede verificar la integridad de una copia de este documento mediante la lectura del código QR adjunto o mediante el acceso a la dirección <https://ws050.juntadeandalucia.es/verificarFirma> indicando el código de VERIFICACIÓN

FIRMADO POR	JUAN JOSE SOLER GARCIA	FECHA	03/07/2024	
	ROCIO GUIJARRO MILLAN			
VERIFICACIÓN	Pk2jm6MP8Q4FQJJZRRTHBNBMA26B8	PÁGINA	1999/3256	



APELLIDOS Y NOMBRE / RAZÓN SOCIAL

MOLINA OLMOS MARIA MATILDE

NIF

***7147*

EXPEDIENTE

1178481

ANUALIDAD DE PAGO

1ª

IMPORTES POR ANUALIDAD

	2023	2024	2025	2026	2027
IMPORTE MÁXIMO SUBVENCIONABLE	944,81 €	944,81 €	944,81 €	944,81 €	944,81 €
IMPORTE MEDIO DE TRANSFERENCIA (€/ha)	151,17 €	151,17 €	151,17 €	151,17 €	151,17 €

RESUMEN DE UNIDADES

Cód	GRUPO DE PAGO	Sup. Admisible (ha)	Sup. Comprometida (ha)	Sup. ajustada compromiso (I) (ha)	% sobredec.	Sup. Propuesta (ha)	Importe Declarado	Importe Topado	Importe Propuesto	Importe tras sobredec.
426	HERBÁCEOS	6,25		6,25	0,00	6,25	944,81	944,81	944,81	944,81
TOTAL		6,25	6,25	6,25		6,25	944,81	944,81	944,81	944,81

APLICACIÓN DE REDUCCIONES Y PENALIZACIONES

GRUPO DE PAGO	Importe Calculado	Importe prereduc.	Criterios de subvencionabilidad y compromisos	Presentación tardía	Omisión declaración	Condicionalidad	IMPORTE (Euros) PROPUESTO
HERBÁCEOS	944,81	944,81	0,00	0,00	0,00	0,00	944,81
TOTAL	944,81	944,81					944,81

RESUMEN DE PAGOS

	IMPORTE (Euros)			
	PROPUESTO	FEADER (Eje 2)	MAPA	CAPADR
PROPUESTO	944,81	803,09	92,69	49,03

RECINTOS PROPUESTOS

REF.	REFERENCIA SIGPAC	CULTIVO	DESCRIPCIÓN CULTIVO	S/R	G.PAGO	PEND. MEDIA (t/ha)	SUP. DEC. ADMISIBLE (ha)	SUP. COMPROM. (ha)	SUP. AJUSTADA COMPROM. (I) (ha)	SUP. CONV. SIGPAC (ha)	SUP. CERTIE (ha)	SUP. CAMPO DECLARADO (ha)	SUP. DEC. REDUCIDA (ha)	SUP. PROPUESTA (ha)
-1120795	18-014-010-00367-001	5000	CEBADA-SIN VARIEDAD	S	426	9,90	1,43	1,43	1,43		1,43		1,43	1,43
1700000005684294	18-014-010-00039-001	1000	TRIGO BLANDO-SIN VARIEDAD	S	426	10,50	1,43	1,43	1,43		1,43		1,43	1,43
1700000005684295	18-014-009-00177-003	8000	AVENA-SIN VARIEDAD	S	426	8,30	3,39	3,39	3,39		3,39		3,39	3,39

INCIDENCIAS

INCIDENCIA DESCRIPCIÓN

- 100402 Recinto solicitado no forma parte de ningún organismo de control autorizado para la producción ecológica en Andalucía o fecha de inscripción posterior al plazo establecido (Anexo I. Criterios de Subvencionabilidad. Orden 28 de marzo de 2023).
Ref:1700000005684289 Recinto:18-014-008-00238-00001 Cultivo:62000 PASTOS PERMANENTES DE 5 O MAS AÑOS-SIN VARIEDAD Secano
Ref:1700000005684286 Recinto:18-014-008-00238-00006 Cultivo:163000 CALABACÍN-SIN VARIEDAD Secano
Ref:-131425 Recinto:18-014-008-00238-00014 Cultivo:163000 CALABACÍN-SIN VARIEDAD Secano
Ref:1700000005684293 Recinto:18-014-010-00037-00001 Cultivo:163000 CALABACÍN-SIN VARIEDAD Secano
- 100407 Explotación solicitada no forma parte de ningún organismo de control autorizado para la producción ecológica en Andalucía o fecha de inscripción posterior al plazo establecido (Anexo I. Criterios de Subvencionabilidad. Orden 28 de marzo de 2023).
Explotación:ES180130000085 Especie:CAPRINA
Explotación:ES180130023000 Especie:CAPRINA
Explotación:ES180130023000 Especie:OVINA
- 100410 Recinto no admisible por pertenecer a una explotación ganadera No admisible (Artículo 10 de la Orden de 28 de marzo de 2023).
Ref:6860639 Recinto:18-014-900-99000-99001 Cultivo:62000 PASTOS PERMANENTES DE 5 O MAS AÑOS-SIN VARIEDAD Secano
Explotación:ES180130023000
- 100421 Recinto declarado por error para una operación de la 6503, que se ha corregido de oficio marcando la operación correcta, de acuerdo con la fecha de inscripción del recinto en la producción ecológica.
Ref:6860639 Recinto:18-014-900-99000-99001 Cultivo:62000 PASTOS PERMANENTES DE 5 O MAS AÑOS-SIN VARIEDAD Secano
- 100424 Solicita recinto que no está comprometido para la operación.
Ref:1700000005684289 Recinto:18-014-008-00238-00001 Cultivo:62000 PASTOS PERMANENTES DE 5 O MAS AÑOS-SIN VARIEDAD Secano
Ref:1700000005684286 Recinto:18-014-008-00238-00006 Cultivo:163000 CALABACÍN-SIN VARIEDAD Secano
Ref:-131425 Recinto:18-014-008-00238-00014 Cultivo:163000 CALABACÍN-SIN VARIEDAD Secano
Ref:1700000005684293 Recinto:18-014-010-00037-00001 Cultivo:163000 CALABACÍN-SIN VARIEDAD Secano
Ref:6860639 Recinto:18-014-900-99000-99001 Cultivo:62000 PASTOS PERMANENTES DE 5 O MAS AÑOS-SIN VARIEDAD Secano

(1) Superficie declarada admisible ajustada con la superficie comprometida.
(2) Factor de penalización valorando el alcance para el tipo de compromiso.

Puede verificar la integridad de una copia de este documento mediante la lectura del código QR adjunto o mediante el acceso a la dirección https://ws050.juntadeandalucia.es/verificarFirma indicando el código de VERIFICACIÓN				
FIRMADO POR	JUAN JOSE SOLER GARCIA	FECHA	03/07/2024	
	ROCIO GUIJARRO MILLAN			
VERIFICACIÓN	Pk2jm6MP8Q4FQJJZRRTHBNMQA26B8	PÁGINA	2000/3256	



APELLIDOS Y NOMBRE / RAZÓN SOCIAL

MOLINA ORTEGA JOSE

NIF
****4890*

EXPEDIENTE
1055930

ANUALIDAD DE PAGO

1ª

IMPORTE POR ANUALIDAD

	2023	2024	2025	2026	2027
IMPORTE MÁXIMO SUBVENCIONABLE	590,93 €	590,93 €	590,93 €	590,93 €	590,93 €
IMPORTE MEDIO DE TRANSFERENCIA (€/ha)	349,66 €	349,66 €	349,66 €	349,66 €	349,66 €

RESUMEN DE UNIDADES

Cód	GRUPO DE PAGO	Sup. Dec. Admisible (ha)	Sup. Comprometida (ha)	Sup. ajustada compromiso (1) (ha)	% sobredec.	Sup. Propuesta (ha)	Importe Declarado	Importe Topado	Importe Propuesto	Importe tras sobredec.
433	FRUTALES REGADÍO	1,80		1,69	0,00	1,69	590,93	590,93	590,93	590,93
TOTAL		1,80	1,69	1,69		1,69	590,93	590,93	590,93	590,93

APLICACIÓN DE REDUCCIONES Y PENALIZACIONES

GRUPO DE PAGO	Importe Calculado	Importe prereduc.	Criterios de subvencionabilidad y compromisos	Presentación tardía	Omisión declaración	Condicionalidad	IMPORTE (Euros) PROPUESTO
FRUTALES REGADÍO	590,93	590,93	0,00	0,00	0,00	0,00	590,93
TOTAL	590,93	590,93					590,93

RESUMEN DE PAGOS

	IMPORTE (Euros)			
	PROPUESTO	FEADER (Eje 2)	MAPA	CAPADR
PROPUESTO	590,93	502,29	57,97	30,67

RECINTOS PROPUESTOS

REF.	REFERENCIA SIGPAC	CULTIVO	DESCRIPCIÓN CULTIVO	S/R	G.PAGO	PEND. MEDIA (%)	SUP. DEC. ADMISIBLE (ha)	SUP. COMPROM. (ha)	SUP. AJUSTADA COMPROM. (1) (ha)	SUP. CONV. SIGPAC (ha)	SUP. CERTIE. (ha)	SUP. CAMPO (ha)	SUP. CAMPO DETER. CULT. DECLARADO (ha)	SUP. DEC. REDUCIDA (ha)	SUP. PROPUESTA (ha)
-910307	18-063-008-00165-008	206316	NARANJO-WASHINGTON	R	433	10,50	0,10	0,10	0,10		0,10			0,10	0,10
4103082	18-063-008-00165-002	206316	NARANJO-WASHINGTON	R	433	13,30	0,06	0,06	0,06		0,06			0,06	0,06
4103095	18-063-008-00165-003	206316	NARANJO-WASHINGTON	R	433	7,40	1,19	1,19	1,19		1,19			1,19	1,19
4103100	18-063-008-00167-001	206316	NARANJO-WASHINGTON	R	433	10,60	0,13	0,13	0,13		0,13			0,13	0,13
4777636	18-063-008-00167-004	206316	NARANJO-WASHINGTON	R	433	24,00	0,01	0,01	0,01		0,01			0,01	0,01
4777637	18-132-004-00076-001	206316	NARANJO-WASHINGTON	R	433	9,40	0,31	0,20	0,20		0,20			0,20	0,20

(1) Superficie declarada admisible ajustada con la superficie comprometida.
(2) Factor de penalización valorando el alcance para el tipo de compromiso.

Puede verificar la integridad de una copia de este documento mediante la lectura del código QR adjunto o mediante el acceso a la dirección <https://ws050.juntadeandalucia.es/verificarFirma> indicando el código de VERIFICACIÓN

FIRMADO POR	JUAN JOSE SOLER GARCIA	FECHA	03/07/2024	
	ROCIO GUIJARRO MILLAN			
VERIFICACIÓN	Pk2jm6MP8Q4FQJJZRRTHBNMQA26B8	PÁGINA	2001/3256	




INCIDENCIAS

INCIDENCIA DESCRIPCIÓN

- 218 La superficie total declarada sobre un mismo recinto en el conjunto de los expedientes, no puede superar la superficie total que el SIGPAC establece para ese recinto.
Ref:4777635 Recinto:18-132-004-00067-00004 Cultivo:20000 BARBECHO TRADICIONAL-SIN VARIEDAD Regadío Suma de superficies declaradas para este recinto por todos los solicitantes (Áreas):141 Superficie SIGPAC medida para este recinto (Áreas):111 Exceso de superficie declarada (Hectáreas):0,3 Suma de superficies declaradas para este recinto por el solicitante (Áreas):109
- 242 Recinto pendiente de acreditación de titularidad.
Ref:4777635 Recinto:18-132-004-00067-00004 Cultivo:20000 BARBECHO TRADICIONAL-SIN VARIEDAD Regadío
- 8227 Línea de declaración monitorizada en la que no ha habido respuesta por parte del productor y, por tanto, sin Juicio Experto de campo.
Ref:4777635 Recinto:18-132-004-00067-00004 Cultivo:20000 BARBECHO TRADICIONAL-SIN VARIEDAD
Ref:4596916 Recinto:18-132-004-00071-00003 Cultivo:213001 CAQUI o PALOSANTO-FUYU
- 100400 Recinto con cultivo, variedad, régimen de explotación o uso Siggac no compatible con la operación solicitada (Anexo IV.I Cultivos y variedades elegibles para las Intervenciones. Orden de 28 de marzo de 2023).
Ref:4596916 Recinto:18-132-004-00071-00003 Cultivo:213001 CAQUI o PALOSANTO-FUYU Regadío Uso:TA
- 100402 Recinto solicitado no forma parte de ningún organismo de control autorizado para la producción ecológica en Andalucía o fecha de inscripción posterior al plazo establecido (Anexo I. Criterios de Subvencionabilidad. Orden 28 de marzo de 2023).
Ref:4777635 Recinto:18-132-004-00067-00004 Cultivo:20000 BARBECHO TRADICIONAL-SIN VARIEDAD Regadío
Ref:-910309 Recinto:18-132-004-00076-00007 Cultivo:206316 NARANJO-WASHINGTON Regadío
- 100406 Grupo de cultivo declarado en el recinto no coincide con el grupo de cultivo existente en el organismo de control autorizado para la producción ecológica en Andalucía (Anexo I. Criterios de Subvencionabilidad. Orden 28 de marzo de 2023).
Ref:4777635 Recinto:18-132-004-00067-00004 Cultivo:20000 BARBECHO TRADICIONAL-SIN VARIEDAD Regadío Grupo de SIPEA:FRUTALES
- 100424 Solicita recinto que no está comprometido para la operación.
Ref:4777635 Recinto:18-132-004-00067-00004 Cultivo:20000 BARBECHO TRADICIONAL-SIN VARIEDAD Regadío
Ref:4596916 Recinto:18-132-004-00071-00003 Cultivo:213001 CAQUI o PALOSANTO-FUYU Regadío
Ref:-910309 Recinto:18-132-004-00076-00007 Cultivo:206316 NARANJO-WASHINGTON Regadío

(1) Superficie declarada admisible ajustada con la superficie comprometida.
(2) Factor de penalización valorando el alcance para el tipo de compromiso.

Puede verificar la integridad de una copia de este documento mediante la lectura del código QR adjunto o mediante el acceso a la dirección https://ws050.juntadeandalucia.es/verificarFirma indicando el código de VERIFICACIÓN				
FIRMADO POR	JUAN JOSE SOLER GARCIA ROCIO GUIJARRO MILLAN	FECHA	03/07/2024	
VERIFICACIÓN	Pk2jm6MP8Q4FQJJZRRTHBNMQA26B8	PÁGINA	2002/3256	



APELLIDOS Y NOMBRE / RAZÓN SOCIAL

MOLINA PEREZ DEMETRIO

NIF
***7215*

EXPEDIENTE
1188574

ANUALIDAD DE PAGO

1ª

IMPORTE POR ANUALIDAD

	2023	2024	2025	2026	2027
IMPORTE MÁXIMO SUBVENCIONABLE	3.361,52 €	3.361,52 €	3.361,52 €	3.361,52 €	3.361,52 €
IMPORTE MEDIO DE TRANSFERENCIA (€/ha)	247,90 €	247,90 €	247,90 €	247,90 €	247,90 €

RESUMEN DE UNIDADES

Cód	GRUPO DE PAGO	Sup. Dec. Admisible (ha)	Sup. Comprometida (ha)	Sup. ajustada compromiso (I) (ha)	% sobredec.	Sup. Propuesta (ha)	Importe Declarado	Importe Topado	Importe Propuesto	Importe tras sobredec.
429	OLIVAR	13,56		13,56	0,00	13,56	3.361,52	3.361,52	3.361,52	3.361,52
TOTAL		13,56	13,56	13,56		13,56	3.361,52	3.361,52	3.361,52	3.361,52

APLICACIÓN DE REDUCCIONES Y PENALIZACIONES

GRUPO DE PAGO	Importe Calculado	Importe prereduc.	Criterios de subvencionabilidad y compromisos	Presentación tardía	Omisión declaración	Condicionalidad	IMPORTE (Euros) PROPUESTO
OLIVAR	3.361,52	3.361,52	0,00	0,00	0,00	0,00	3.361,52
TOTAL	3.361,52	3.361,52					3.361,52

RESUMEN DE PAGOS

	IMPORTE (Euros)			
	PROPUESTO	FEADER (Eje 2)	MAPA	CAPADR
PROPUESTO	3.361,52	2.857,29	329,77	174,46

RECINTOS PROPUESTOS

REF.	REFERENCIA SIGPAC	CULTIVO	DESCRIPCIÓN CULTIVO	S/R	G.PAGO	PEND. MEDIA (%)	SUP. DEC. ADMISIBLE (ha)	SUP. COMPROM. (ha)	SUP. AJUSTADA COMPR.(I) (ha)	SUP. CONV. SIGPAC (ha)	SUP. CERTIE (ha)	SUP. CAMPO (ha)	SUP. CAMPO DETER. CULT. DECLARADO (ha)	SUP. DEC. REDUCIDA (ha)	SUP. PROPUESTA (ha)
-1470338	18-023-002-00020-001	101010	OLIVAR-PICUAL	S	429	11,90	13,07	13,07	13,07		13,07			13,07	13,07
1700000005152434	18-023-002-00055-001	101010	OLIVAR-PICUAL	S	429	10,40	0,22	0,22	0,22		0,22			0,22	0,22
1700000005152441	18-023-002-00020-007	101010	OLIVAR-PICUAL	S	429	6,00	0,16	0,16	0,16		0,16			0,16	0,16
1700000005152443	18-023-002-09005-006	101010	OLIVAR-PICUAL	S	429	12,50	0,11	0,11	0,11		0,11			0,11	0,11

(1) Superficie declarada admisible ajustada con la superficie comprometida.
(2) Factor de penalización valorando el alcance para el tipo de compromiso.

Puede verificar la integridad de una copia de este documento mediante la lectura del código QR adjunto o mediante el acceso a la dirección <https://ws050.juntadeandalucia.es/verificarFirma> indicando el código de VERIFICACIÓN

FIRMADO POR	JUAN JOSE SOLER GARCIA	FECHA	03/07/2024	
	ROCIO GUIJARRO MILLAN			
VERIFICACIÓN	Pk2jm6MP8Q4FQJJZRRTHBNMQA26B8	PÁGINA	2003/3256	



APELLIDOS Y NOMBRE / RAZÓN SOCIAL

MOLINA PEREZ MARIA DEL CARMEN

NIF

****2934*

EXPEDIENTE

1208833

ANUALIDAD DE PAGO

1ª

IMPORTE POR ANUALIDAD

	2023	2024	2025	2026	2027
IMPORTE MÁXIMO SUBVENCIONABLE	7.885,03 €	7.885,03 €	7.885,03 €	7.885,03 €	7.885,03 €
IMPORTE MEDIO DE TRANSFERENCIA (€/ha)	111,83 €	111,83 €	111,83 €	111,83 €	111,83 €

RESUMEN DE UNIDADES

Cód	GRUPO DE PAGO	Sup. Dec. Admisible (ha)	Sup. Comprometida (ha)	Sup. ajustada compromiso (I) (ha)	% sobredec.	Sup. Propuesta (ha)	Importe Declarado	Importe Topado	Importe Propuesto	Importe tras sobredec.
426	HERBÁCEOS	52,16		52,16	0,00	52,16	7.885,03	7.885,03	7.885,03	7.885,03
434	HERBÁCEOS NO ELEGIBLES	18,35		18,35	0,00	18,35	0,00	0,00	0,00	0,00
TOTAL		70,51	70,51	70,51		70,51	7.885,03	7.885,03	7.885,03	7.885,03

APLICACIÓN DE REDUCCIONES Y PENALIZACIONES

GRUPO DE PAGO	Importe Calculado	Importe prereduc.	Criterios de subvencionabilidad y compromisos	Presentación tardía	Omisión declaración	Condicionabilidad	IMPORTE (Euros) PROPUESTO
HERBÁCEOS	7.885,03	7.885,03	0,00	0,00	0,00	0,00	7.885,03
HERBÁCEOS NO ELEGIBLES	0,00	0,00	0,00	0,00	0,00	0,00	0,00
TOTAL	7.885,03	7.885,03					7.885,03

RESUMEN DE PAGOS

	IMPORTE (Euros)			
	PROPUESTO	FEADER (Eje 2)	MAPA	CAPADR
PROPUESTO	7.885,03	6.702,28	773,52	409,23

RECINTOS PROPUESTOS

REF.	REFERENCIA SIGPAC	CULTIVO DESCRIPCIÓN CULTIVO	S/R G.PAGO	PEND. MEDIA (%)	SUP. DEC. ADMISIBLE (ha)	SUP. COMPROM. (ha)	SUP. AJUSTADA COMPR.(I) (ha)	SUP. CONV. SIGPAC (ha)	SUP. CERTIF. (ha)	SUP. CAMPO (ha)	SUP. CAMPO DETER. CULT. DECLARADO (ha)	SUP. DEC. REDUCIDA (ha)	SUP. PROPUESTA (ha)
-1584463	18-149-013-00232-001	53000 YEROS-SIN VARIEDAD	S 426	7,20	10,00	10,00	10,00	10,00	10,00	10,00	10,00	10,00	10,00
17000000067160817	18-149-013-00102-001	5000 CEBADA-SIN VARIEDAD	S 426	5,30	6,88	6,88	6,88	6,88	6,88	6,88	6,88	6,88	6,88
1700000006716081	18-149-011-00063-001	8000 AVENA-SIN VARIEDAD	S 426	5,80	1,38	1,38	1,38	1,38	1,38	1,38	1,38	1,38	1,38
1700000006716082	18-149-011-00064-001	8000 AVENA-SIN VARIEDAD	S 426	9,60	1,08	1,08	1,08	1,08	1,08	1,08	1,08	1,08	1,08
1700000006716083	18-149-011-00071-002	8000 AVENA-SIN VARIEDAD	S 426	17,70	0,95	0,95	0,95	0,95	0,95	0,95	0,95	0,95	0,95
1700000006716085	18-149-011-00071-007	8000 AVENA-SIN VARIEDAD	S 426	10,50	2,89	2,89	2,89	2,89	2,89	2,89	2,89	2,89	2,89
1700000006716090	18-149-013-00233-002	5000 CEBADA-SIN VARIEDAD	S 426	9,80	4,96	4,96	4,96	4,96	4,96	4,96	4,96	4,96	4,96
1700000006716091	18-149-013-00232-001	50004 GARBANZOS-GARBANZO DE PEDROSILLO	S 426	7,20	11,45	11,45	11,45	11,45	11,45	11,45	11,45	11,45	11,45
1700000006716096	18-149-011-00071-003	8000 AVENA-SIN VARIEDAD	S 426	10,30	9,24	9,24	9,24	9,24	9,24	9,24	9,24	9,24	9,24
1700000006716097	18-149-013-00214-001	52000 VEZA-SIN VARIEDAD	S 426	2,40	3,33	3,33	3,33	3,33	3,33	3,33	3,33	3,33	3,33
1700000006716084	18-149-013-00226-001	20000 BARBECHO TRADICIONAL-SIN VARIEDAD	S 434	2,10	0,52	0,52	0,52	0,52	0,52	0,52	0,52	0,52	0,52
1700000006716086	18-149-013-00010-007	20000 BARBECHO TRADICIONAL-SIN VARIEDAD	S 434	8,50	6,32	6,32	6,32	6,32	6,32	6,32	6,32	6,32	6,32
1700000006716087	18-149-013-00010-009	20000 BARBECHO TRADICIONAL-SIN VARIEDAD	S 434	5,20	0,30	0,30	0,30	0,30	0,30	0,30	0,30	0,30	0,30
1700000006716088	18-149-013-00057-001	20000 BARBECHO TRADICIONAL-SIN VARIEDAD	S 434	4,40	8,38	8,38	8,38	8,38	8,38	8,38	8,38	8,38	8,38
1700000006716089	18-149-013-00060-002	20000 BARBECHO TRADICIONAL-SIN VARIEDAD	S 434	3,70	1,13	1,13	1,13	1,13	1,13	1,13	1,13	1,13	1,13
1700000006716092	18-149-013-00232-002	20000 BARBECHO TRADICIONAL-SIN VARIEDAD	S 434	7,00	0,57	0,57	0,57	0,57	0,57	0,57	0,57	0,57	0,57
1700000006716093	18-149-011-00067-001	20000 BARBECHO TRADICIONAL-SIN VARIEDAD	S 434	7,00	0,45	0,45	0,45	0,45	0,45	0,45	0,45	0,45	0,45
1700000006716095	18-149-013-00219-001	20000 BARBECHO TRADICIONAL-SIN VARIEDAD	S 434	2,40	0,68	0,68	0,68	0,68	0,68	0,68	0,68	0,68	0,68

(1) Superficie declarada admisible ajustada con la superficie comprometida.
(2) Factor de penalización valorando el alcance para el tipo de compromiso.

Puede verificar la integridad de una copia de este documento mediante la lectura del código QR adjunto o mediante el acceso a la dirección <https://ws050.juntadeandalucia.es/verificarFirma> indicando el código de VERIFICACIÓN

FIRMADO POR	JUAN JOSE SOLER GARCIA	FECHA	03/07/2024	
	ROCIO GUIJARRO MILLAN			
VERIFICACIÓN	Pk2jm6MP8Q4FQJJZRRTHBNMQA26B8	PÁGINA	2004/3256	



APELLIDOS Y NOMBRE / RAZÓN SOCIAL

MOLINA POZO NOELIA

NIF
***2552*

EXPEDIENTE
1224553

ANUALIDAD DE PAGO
1ª

IMPORTE POR ANUALIDAD

	2023	2024	2025	2026	2027
IMPORTE MÁXIMO SUBVENCIONABLE	2.698,87 €	2.698,87 €	2.698,87 €	2.698,87 €	2.698,87 €
IMPORTE MEDIO DE TRANSFERENCIA (€/ha)	233,47 €	233,47 €	233,47 €	233,47 €	233,47 €

RESUMEN DE UNIDADES

Cód	GRUPO DE PAGO	Sup. Dec. Admisible (ha)	Sup. Comprometida (ha)	Sup. ajustada compromiso (I) (ha)	% sobredec.	Sup. Propuesta (ha)	Importe Declarado	Importe Topado	Importe Propuesto	Importe tras sobredec.
429	OLIVAR	6,29		6,29	0,00	6,29	1.559,29	1.559,29	1.559,29	1.559,29
432	FRUTALES SECANO	5,27		5,27	0,00	5,27	1.139,58	1.139,58	1.139,58	1.139,58
TOTAL		11,56	11,56	11,56		11,56	2.698,87	2.698,87	2.698,87	2.698,87

APLICACIÓN DE REDUCCIONES Y PENALIZACIONES

GRUPO DE PAGO	Importe Calculado	Importe prereduc.	Criterios de subvencionabilidad y compromisos	Presentación tardía	Omisión declaración	Condicionabilidad	IMPORTE (Euros)
							PROPUESTO
FRUTALES SECANO	1.139,58	1.139,58	0,00	0,00	0,00	0,00	1.139,58
OLIVAR	1.559,29	1.559,29	0,00	0,00	0,00	0,00	1.559,29
TOTAL	2.698,87	2.698,87					2.698,87

RESUMEN DE PAGOS

PROPUESTO	IMPORTE (Euros)			
	PROPUESTO	FEADER (Eje 2)	MAPA	CAPADR
PROPUESTO	2.698,87	2.294,04	264,76	140,07

RECINTOS PROPUESTOS

REF.	REFERENCIA SIGPAC	CULTIVO DESCRIPCIÓN CULTIVO	S/R	G.PAGO	PEND. MEDIA (%)	SUP. DEC. ADMISIBLE (ha)	SUP. COMPROM. (ha)	SUP. AJUSTADA COMPR.(I) (ha)	SUP. CONV. SIGPAC (ha)	SUP. CERTIF. (ha)	SUP. CAMPO (ha)	SUP. CAMPO DETER. CULT. DECLARADO (ha)	SUP. DEC. REDUCIDA (ha)	SUP. PROPUESTA (ha)
4201016	18-047-001-00367-005	101010 OLIVAR-PICUAL	S	429	11,70	0,51	0,51	0,51		0,51			0,51	0,51
4214460	18-047-015-00146-001	101010 OLIVAR-PICUAL	R	429	11,10	0,18	0,18	0,18		0,18			0,18	0,18
4214479	18-047-015-00165-001	101010 OLIVAR-PICUAL	R	429	7,40	0,04	0,04	0,04		0,04			0,04	0,04
1700000006481779	18-047-015-01206-001	101010 OLIVAR-PICUAL	S	429	9,80	0,17	0,17	0,17		0,17			0,17	0,17
1700000006481783	18-047-015-00903-001	101010 OLIVAR-PICUAL	S	429	9,50	1,18	1,18	1,18		1,18			1,18	1,18
1700000006481784	18-047-015-00915-001	101010 OLIVAR-PICUAL	S	429	16,40	0,77	0,77	0,77		0,77			0,77	0,77
1700000006481785	18-047-015-00916-001	101010 OLIVAR-PICUAL	S	429	14,70	0,39	0,39	0,39		0,39			0,39	0,39
1700000006481786	18-047-015-00152-001	101010 OLIVAR-PICUAL	R	429	6,30	0,78	0,78	0,78		0,78			0,78	0,78
1700000006481792	18-047-015-00147-002	101010 OLIVAR-PICUAL	R	429	14,70	0,24	0,24	0,24		0,24			0,24	0,24
1700000006481793	18-047-013-00264-002	101010 OLIVAR-PICUAL	R	429	14,90	0,47	0,47	0,47		0,47			0,47	0,47
1700000006481795	18-047-013-00268-001	101010 OLIVAR-PICUAL	R	429	7,10	0,89	0,89	0,89		0,89			0,89	0,89
1700000006481796	18-047-013-00269-001	101010 OLIVAR-PICUAL	R	429	8,40	0,67	0,67	0,67		0,67			0,67	0,67
-805998	18-047-015-00165-006	104008 ALMENDROS-CONSTANTI	S	432	9,10	0,10	0,10	0,10		0,10			0,10	0,10
4200997	18-047-001-00156-001	104007 ALMENDROS-COMUNA	S	432	22,60	0,59	0,59	0,59		0,59			0,59	0,59
4214481	18-047-015-00150-001	104008 ALMENDROS-CONSTANTI	S	432	5,30	0,08	0,08	0,08		0,08			0,08	0,08
1700000006481797	18-047-001-00157-001	104008 ALMENDROS-CONSTANTI	S	432	15,30	0,58	0,58	0,58		0,58			0,58	0,58
1700000006481798	18-047-001-00157-002	104008 ALMENDROS-CONSTANTI	S	432	14,70	1,39	1,39	1,39		1,39			1,39	1,39
1700000006481807	18-047-015-00903-003	104007 ALMENDROS-COMUNA	S	432	18,90	1,24	1,24	1,24		1,24			1,24	1,24
1700000006481809	18-047-001-00367-002	104007 ALMENDROS-COMUNA	S	432	15,70	1,29	1,29	1,29		1,29			1,29	1,29

(1) Superficie declarada admisible ajustada con la superficie comprometida.
(2) Factor de penalización valorando el alcance para el tipo de compromiso.

Puede verificar la integridad de una copia de este documento mediante la lectura del código QR adjunto o mediante el acceso a la dirección <https://ws050.juntadeandalucia.es/verificarFirma> indicando el código de VERIFICACIÓN

FIRMADO POR	JUAN JOSE SOLER GARCIA	FECHA	03/07/2024	
	ROCIO GUIJARRO MILLAN			
VERIFICACIÓN	Pk2jm6MP8Q4FQJJZRRTHBNMQA26B8	PÁGINA	2005/3256	



INCIDENCIAS

INCIDENCIA DESCRIPCIÓN

- 100412 Número de hectáreas validadas inferior a la superficie mínima permitida por el grupo de cultivo (Anexo I. Criterios de Subvencionabilidad. Orden 28 de marzo de 2023).
Sup. Resuelta:0 Grupo de Pago:FRUTALES REGADÍO
- 100413 Recinto perteneciente a grupo de cultivo que no cumple con la superficie mínima requerida (Anexo I. Criterios de Subvencionabilidad. Orden 28 de marzo de 2023).
Ref:170000006481803 Recinto:18-047-015-00147-00001 Cultivo:104007 ALMENDROS-COMUNA Regadío Sup. Declarada:0,05 Superficie Resolver:0,05
Ref:170000006481805 Recinto:18-047-015-00148-00001 Cultivo:104090 ALMENDROS-FILIPO CEO Regadío Sup. Declarada:1,31 Superficie Resolver:1,31
Ref:4214149 Recinto:18-047-015-00300-00001 Cultivo:104008 ALMENDROS-CONSTANTI Regadío Sup. Declarada:0,16 Superficie Resolver:0,16

(1) Superficie declarada admisible ajustada con la superficie comprometida.
(2) Factor de penalización valorando el alcance para el tipo de compromiso.

Puede verificar la integridad de una copia de este documento mediante la lectura del código QR adjunto o mediante el acceso a la dirección <https://ws050.juntadeandalucia.es/verificarFirma> indicando el código de VERIFICACIÓN

FIRMADO POR	JUAN JOSE SOLER GARCIA	FECHA	03/07/2024	
	ROCIO GUIJARRO MILLAN			
VERIFICACIÓN	Pk2jm6MP8Q4FQJJZRRTHBNMQA26B8	PÁGINA	2006/3256	



APELLIDOS Y NOMBRE / RAZÓN SOCIAL

MOLINA RICO ANTONIO

NIF
***4530*

EXPEDIENTE
1186289

ANUALIDAD DE PAGO

1ª

IMPORTE POR ANUALIDAD

	2023	2024	2025	2026	2027
IMPORTE MÁXIMO SUBVENCIONABLE	5.364,91 €	5.364,91 €	5.364,91 €	5.364,91 €	5.364,91 €
IMPORTE MEDIO DE TRANSFERENCIA (€/ha)	216,24 €	216,24 €	216,24 €	216,24 €	216,24 €

RESUMEN DE UNIDADES

Cód	GRUPO DE PAGO	Sup. Dec. Admisible (ha)	Sup. Comprometida (ha)	Sup. ajustada compromiso (I) (ha)	% sobredec.	Sup. Propuesta (ha)	Importe Declarado	Importe Topado	Importe Propuesto	Importe tras sobredec.
432	FRUTALES SECANO	24,81		24,81	0,00	24,81	5.364,91	5.364,91	5.364,91	5.364,91
TOTAL		24,81	24,81	24,81		24,81	5.364,91	5.364,91	5.364,91	5.364,91

APLICACIÓN DE REDUCCIONES Y PENALIZACIONES

GRUPO DE PAGO	Importe Calculado	Importe prerreduc.	Criterios de subvencionabilidad y compromisos	Presentación tardía	Omisión declaración	Condicionality	IMPORTE (Euros) PROPUESTO
FRUTALES SECANO	5.364,91	5.364,91	0,00	0,00	0,00	0,00	5.364,91
TOTAL	5.364,91	5.364,91					5.364,91

RESUMEN DE PAGOS

	IMPORTE (Euros)			
	PROPUESTO	FEADER (Eje 2)	MAPA	CAPADR
PROPUESTO	5.364,91	4.560,17	526,30	278,44

RECINTOS PROPUESTOS

REF.	REFERENCIA SIGPAC	CULTIVO	DESCRIPCIÓN CULTIVO	S/R	G.PAGO	PEND. MEDIA (%)	SUP. DEC. ADMISIBLE (ha)	SUP. COMPROM. (ha)	SUP. AJUSTADA COMPROM. (I) (ha)	SUP. CONV. SIGPAC (ha)	SUP. CERTIE. (ha)	SUP. CAMPO (ha)	SUP. CAMPO DETER. CULT. DECLARADO (ha)	SUP. DEC. REDUCIDA (ha)	SUP. PROPUESTA (ha)
-1012709	18-090-004-00050-008	104020	ALMENDROS-GUARA	S	432	6,40	0,01	0,01	0,01		0,01			0,01	0,01
-97556	18-090-004-00050-006	104020	ALMENDROS-GUARA	S	432	4,40	0,11	0,11	0,11		0,11			0,11	0,11
-97555	18-090-003-00095-022	104013	ALMENDROS-FERRADUEL	S	432	4,60	0,03	0,03	0,03		0,03			0,03	0,03
1700000003602483	18-090-003-80002-001	104013	ALMENDROS-FERRADUEL	S	432	9,80	0,31	0,31	0,31		0,31			0,31	0,31
1700000003602484	18-090-900-09601-024	104013	ALMENDROS-FERRADUEL	S	432	10,90	0,11	0,11	0,11		0,11			0,11	0,11
1700000003602485	18-090-003-00082-003	104013	ALMENDROS-FERRADUEL	S	432	13,80	0,17	0,17	0,17		0,17			0,17	0,17
1700000003602486	18-090-003-00083-001	104013	ALMENDROS-FERRADUEL	S	432	10,80	1,67	1,67	1,67		1,67			1,67	1,67
1700000003602487	18-090-003-00095-021	104013	ALMENDROS-FERRADUEL	S	432	8,20	0,02	0,02	0,02		0,02			0,02	0,02
1700000003602488	18-090-900-09601-025	104013	ALMENDROS-FERRADUEL	S	432	13,40	0,21	0,21	0,21		0,21			0,21	0,21
1700000003602489	18-090-003-00099-001	104013	ALMENDROS-FERRADUEL	S	432	8,50	0,91	0,91	0,91		0,91			0,91	0,91
1700000003602490	18-090-004-00050-001	104013	ALMENDROS-FERRADUEL	S	432	12,50	5,10	5,10	5,10		5,10			5,10	5,10
1700000003602491	18-090-004-00050-002	104043	ALMENDROS-VAIRO	S	432	13,00	1,22	1,22	1,22		1,22			1,22	1,22
1700000003602492	18-090-002-00106-001	104013	ALMENDROS-FERRADUEL	S	432	6,00	2,67	2,67	2,67		2,67			2,67	2,67
1700000003602493	18-090-002-00104-002	104013	ALMENDROS-FERRADUEL	S	432	6,00	3,63	3,63	3,63		3,63			3,63	3,63
1700000003602494	18-090-002-00111-001	104020	ALMENDROS-GUARA	S	432	6,00	8,64	8,64	8,64		8,64			8,64	8,64

(1) Superficie declarada admisible ajustada con la superficie comprometida.
(2) Factor de penalización valorando el alcance para el tipo de compromiso.

Puede verificar la integridad de una copia de este documento mediante la lectura del código QR adjunto o mediante el acceso a la dirección https://ws050.juntadeandalucia.es/verificarFirma indicando el código de VERIFICACIÓN					
FIRMADO POR	JUAN JOSE SOLER GARCIA		FECHA		03/07/2024
	ROCIO GUIJARRO MILLAN				
VERIFICACIÓN	Pk2jm6MP8Q4FQJJZRRTHBNMQA26B8		PÁGINA		2007/3256



APELLIDOS Y NOMBRE / RAZÓN SOCIAL **NIF** **EXPEDIENTE** **ANUALIDAD DE PAGO**
 MOLINA RODRIGUEZ ANTONIO RAMON ****7383* 1087561 1ª

IMPORTE POR ANUALIDAD

	2023	2024	2025	2026	2027
IMPORTE MÁXIMO SUBVENCIONABLE	629,67 €	629,67 €	629,67 €	629,67 €	629,67 €
IMPORTE MEDIO DE TRANSFERENCIA (€/ha)	247,90 €	247,90 €	247,90 €	247,90 €	247,90 €

RESUMEN DE UNIDADES

Cód	GRUPO DE PAGO	Sup. Dec. Admisible (ha)	Sup. Comprometida (ha)	Sup. ajustada compromiso (1) (ha)	% sobredec.	Sup. Propuesta (ha)	Importe Declarado	Importe Topado	Importe Propuesto	Importe tras sobredec.
429	OLIVAR	2,54		2,54	0,00	2,54	629,67	629,67	629,67	629,67
TOTAL		2,54	2,54	2,54		2,54	629,67	629,67	629,67	629,67

APLICACIÓN DE REDUCCIONES Y PENALIZACIONES

GRUPO DE PAGO	Importe Calculado	Importe prereduc.	Criterios de subvencionabilidad y compromisos	Presentación tardía	Omisión declaración	Condicionalidad	IMPORTE (Euros) PROPUESTO
OLIVAR	629,67		0,00	0,00	0,00	0,00	629,67
TOTAL	629,67		629,67				629,67

RESUMEN DE PAGOS

	IMPORTE (Euros)			
	PROPUESTO	FEADER (Eje 2)	MAPA	CAPADR
PROPUESTO	629,67	535,22	61,77	32,68

RECINTOS PROPUESTOS

REF.	REFERENCIA SIGPAC	CULTIVO	DESCRIPCIÓN CULTIVO	S/R	G.PAGO	PEND. MEDIA (t/ha)	SUP. DEC. ADMISIBLE (ha)	SUP. COMPROM. (ha)	SUP. AJUSTADA COMPROM. (1) (ha)	SUP. CONV. SIGPAC (ha)	SUP. CERTIE (ha)	SUP. CAMPO (ha)	SUP. CAMPO DETER. CULT. DECLARADO (ha)	SUP. DEC. REDUCIDA (ha)	SUP. PROPUESTA (ha)
-1276614	18-123-018-00022-004	101138	OLIVAR-HOJIBLANCA	S	429	17,00	1,26	1,26	1,26		1,26			1,26	1,26
1700000006984844	18-123-018-00022-002	101138	OLIVAR-HOJIBLANCA	S	429	21,60	0,14	0,14	0,14		0,14			0,14	0,14
1700000006984846	18-123-018-00022-011	101138	OLIVAR-HOJIBLANCA	S	429	16,60	1,14	1,14	1,14		1,14			1,14	1,14

INCIDENCIAS

INCIDENCIA DESCRIPCIÓN

- 226 Recinto abandonado según SIGPAC por el que solicita alguna ayuda/práctica.
Ref:-1579306 Recinto:18-123-018-00022-00020 Cultivo:101138 OLIVAR-HOJIBLANCA Secano
- 3790 Recinto declarado inactivo
Ref:-1579305 Recinto:18-123-018-00022-00003 Cultivo: -
Ref:-1609056 Recinto:18-123-018-00022-00012 Cultivo: -
Ref:-1579306 Recinto:18-123-018-00022-00020 Cultivo: -
- 100424 Solicita recinto que no está comprometido para la operación.
Ref:-1579305 Recinto:18-123-018-00022-00003 Cultivo:104007 ALMENDROS-COMUNA Secano
Ref:1700000006984850 Recinto:18-123-018-00022-00009 Cultivo:104007 ALMENDROS-COMUNA Secano
Ref:1700000006984849 Recinto:18-123-018-00022-00010 Cultivo:104007 ALMENDROS-COMUNA Secano
Ref:-1609056 Recinto:18-123-018-00022-00012 Cultivo:104007 ALMENDROS-COMUNA Secano
Ref:1700000006984858 Recinto:18-123-018-00022-00014 Cultivo:104007 ALMENDROS-COMUNA Secano
Ref:-1276722 Recinto:18-123-018-00022-00017 Cultivo:104007 ALMENDROS-COMUNA Secano
Ref:-1276728 Recinto:18-123-018-00022-00018 Cultivo:104007 ALMENDROS-COMUNA Secano
Ref:-1579306 Recinto:18-123-018-00022-00020 Cultivo:101138 OLIVAR-HOJIBLANCA Secano
Ref:-1276635 Recinto:18-123-018-00022-00021 Cultivo:104007 ALMENDROS-COMUNA Secano
Ref:-802084 Recinto:18-123-018-00022-00022 Cultivo:104007 ALMENDROS-COMUNA Secano

(1) Superficie declarada admisible ajustada con la superficie comprometida.
 (2) Factor de penalización valorando el alcance para el tipo de compromiso.

Puede verificar la integridad de una copia de este documento mediante la lectura del código QR adjunto o mediante el acceso a la dirección <https://ws050.juntadeandalucia.es/verificarFirma> indicando el código de VERIFICACIÓN

FIRMADO POR	JUAN JOSE SOLER GARCIA	FECHA	03/07/2024	
	ROCIO GUIJARRO MILLAN			
VERIFICACIÓN	Pk2jm6MP8Q4FQJJZRRTHBNMQA26B8	PÁGINA	2008/3256	



APELLIDOS Y NOMBRE / RAZÓN SOCIAL

MOLINA ROMERO EPIFANIA

NIF
****1263*

EXPEDIENTE
1172554

ANUALIDAD DE PAGO

1ª

IMPORTE POR ANUALIDAD

	2023	2024	2025	2026	2027
IMPORTE MÁXIMO SUBVENCIONABLE	1.102,82 €	1.102,82 €	1.102,82 €	1.102,82 €	1.102,82 €
IMPORTE MEDIO DE TRANSFERENCIA (€/ha)	216,24 €	216,24 €	216,24 €	216,24 €	216,24 €

RESUMEN DE UNIDADES

Cód	GRUPO DE PAGO	Sup. Dec. Admisible (ha)	Sup. Comprometida (ha)	Sup. ajustada compromiso (1) (ha)	% sobredec.	Sup. Propuesta (ha)	Importe Declarado	Importe Topado	Importe Propuesto	Importe tras sobredec.
432	FRUTALES SECANO	5,10		5,10	0,00	5,10	1.102,82	1.102,82	1.102,82	1.102,82
TOTAL		5,10	5,10	5,10		5,10	1.102,82	1.102,82	1.102,82	1.102,82

APLICACIÓN DE REDUCCIONES Y PENALIZACIONES

GRUPO DE PAGO	Importe Calculado	Importe prereduc.	Criterios de subvencionabilidad y compromisos	Presentación tardía	Omisión declaración	Condicionalidad	IMPORTE (Euros) PROPUESTO
FRUTALES SECANO	1.102,82	1.102,82	0,00	0,00	0,00	0,00	1.102,82
TOTAL	1.102,82	1.102,82					1.102,82

RESUMEN DE PAGOS

PROPUESTO	IMPORTE (Euros)		
	PROPUESTO (Eje 2)	MAPA	CAPADR
PROPUESTO	1.102,82	937,40	108,19
			57,23

RECINTOS PROPUESTOS

REF.	REFERENCIA SIGPAC	CULTIVO DESCRIPCIÓN CULTIVO	S/R	G.PAGO	PEND. MEDIA (%)	SUP. DEC. ADMISIBLE (ha)	SUP. COMPROM. (ha)	SUP. AJUSTADA COMPROM. (1) (ha)	SUP. CONV. SIGPAC (ha)	SUP. CERTIE (ha)	SUP. CAMPO (ha)	SUP. CAMPO DETER. CULT. DECLARADO (ha)	SUP. DEC. REDUCIDA (ha)	SUP. PROPUESTA (ha)
1700000006572784	18-167-021-00200-001	104022 ALMENDROS-LARGUETA	S	432	25,20	2,16	2,16	2,16		2,16			2,16	2,16
1700000006572785	18-167-023-00029-001	104022 ALMENDROS-LARGUETA	S	432	7,20	0,55	0,55	0,55		0,55			0,55	0,55
1700000006572786	18-167-024-00160-001	104020 ALMENDROS-GUARA	S	432	4,40	1,57	1,57	1,57		1,57			1,57	1,57
1700000006572787	18-167-024-00264-002	104022 ALMENDROS-LARGUETA	S	432	5,40	0,82	0,82	0,82		0,82			0,82	0,82

(1) Superficie declarada admisible ajustada con la superficie comprometida.
(2) Factor de penalización valorando el alcance para el tipo de compromiso.

Puede verificar la integridad de una copia de este documento mediante la lectura del código QR adjunto o mediante el acceso a la dirección <https://ws050.juntadeandalucia.es/verificarFirma> indicando el código de VERIFICACIÓN

FIRMADO POR	JUAN JOSE SOLER GARCIA	FECHA	03/07/2024	
	ROCIO GUIJARRO MILLAN			
VERIFICACIÓN	Pk2jm6MP8Q4FQJJZRRTHBNMQA26B8	PÁGINA	2009/3256	



APELLIDOS Y NOMBRE / RAZÓN SOCIAL

MOLINA SALMERON MIGUEL

NIF
****2682*

EXPEDIENTE
1175344

ANUALIDAD DE PAGO
1ª

IMPORTE POR ANUALIDAD

	2023	2024	2025	2026	2027
IMPORTE MÁXIMO SUBVENCIONABLE	113,85 €	113,85 €	113,85 €	113,85 €	113,85 €
IMPORTE MEDIO DE TRANSFERENCIA (€/ha)	253,00 €	253,00 €	253,00 €	253,00 €	253,00 €

RESUMEN DE UNIDADES

Cód	GRUPO DE PAGO	Sup. Dec. Admisible (ha)	Sup. Comprometida (ha)	Sup. ajustada compromiso (1) (ha)	% sobredec.	Sup. Propuesta (ha)	Importe Declarado	Importe Topado	Importe Propuesto	Importe tras sobredec.
430	HORTÍCOLAS	0,45		0,45	0,00	0,45	113,85	113,85	113,85	113,85
TOTAL		0,45	0,45	0,45		0,45	113,85	113,85	113,85	113,85

APLICACIÓN DE REDUCCIONES Y PENALIZACIONES

GRUPO DE PAGO	Importe Calculado	Importe prerreduc.	Criterios de subvencionabilidad y compromisos	Presentación tardía	Omisión declaración	Condicionality	IMPORTE (Euros) PROPUESTO
HORTÍCOLAS	113,85	113,85	0,00	0,00	0,00	0,00	113,85
TOTAL	113,85	113,85					113,85

RESUMEN DE PAGOS

	IMPORTE (Euros)			
	PROPUESTO	FEADER (Eje 2)	MAPA	CAPADR
PROPUESTO	113,85	96,77	11,17	5,91

RECINTOS PROPUESTOS

REF.	REFERENCIA SIGPAC	CULTIVO DESCRIPCIÓN CULTIVO	S/R	G.PAGO	PEND. MEDIA (t/ha)	SUP. DEC. ADMISIBLE (ha)	SUP. COMPROM. (ha)	SUP. AJUSTADA COMPROM. (1) (ha)	SUP. CONV. SIGPAC (ha)	SUP. CERTIF. (ha)	SUP. CAMPO DECLARADO (ha)	SUP. DEC. REDUCIDA (ha)	SUP. PROPUESTA (ha)
-1570599	18-197-003-00240-006	164002 ALCACHOFA-BLANCA DE TUDELA	R	430	2,90	0,08	0,08	0,08		0,13		0,08	0,08
-1346019	18-197-004-00208-002	169000 AJO-SIN VARIEDAD	R	430	3,40	0,20	0,20	0,20		0,29		0,20	0,20
-1067430	18-197-003-00240-001	279000 ESPÁRRAGOS-SIN VARIEDAD	R	430	3,50	0,17	0,17	0,17		0,17		0,17	0,17

INCIDENCIAS

INCIDENCIA DESCRIPCIÓN

- 100402 Recinto solicitado no forma parte de ningún organismo de control autorizado para la producción ecológica en Andalucía o fecha de inscripción posterior al plazo establecido (Anexo I. Criterios de Subvencionabilidad. Orden 28 de marzo de 2023).
Ref:1700000005503934 Recinto:18-197-003-00257-00003 Cultivo:8000 AVENA-SIN VARIEDAD Regadío
Ref:-1067510 Recinto:18-197-003-00285-00001 Cultivo:99043 PATATA-SPUNTA Regadío
Ref:-1067512 Recinto:18-197-003-00285-00001 Cultivo:99043 PATATA-SPUNTA Regadío
Ref:1700000005503946 Recinto:18-197-003-00297-00002 Cultivo:8000 AVENA-SIN VARIEDAD Regadío
Ref:-1346020 Recinto:18-197-004-00208-00002 Cultivo:99007 PATATA-AGRIA Regadío
- 100406 Grupo de cultivo declarado en el recinto no coincide con el grupo de cultivo existente en el organismo de control autorizado para la producción ecológica en Andalucía (Anexo I. Criterios de Subvencionabilidad. Orden 28 de marzo de 2023).
Ref:1700000005503934 Recinto:18-197-003-00257-00003 Cultivo:8000 AVENA-SIN VARIEDAD Regadío Grupo de SIPEA: HORTICOLAS
Ref:-1067510 Recinto:18-197-003-00285-00001 Cultivo:99043 PATATA-SPUNTA Regadío Grupo de SIPEA:HORTICOLAS
Ref:-1067512 Recinto:18-197-003-00285-00001 Cultivo:99043 PATATA-SPUNTA Regadío Grupo de SIPEA:HORTICOLAS
Ref:-1346020 Recinto:18-197-004-00208-00002 Cultivo:99007 PATATA-AGRIA Regadío Grupo de SIPEA:HORTICOLAS
- 100424 Solicita recinto que no está comprometido para la operación.
Ref:-1067353 Recinto:18-197-003-00188-00001 Cultivo:8000 AVENA-SIN VARIEDAD Regadío
Ref:1700000005503934 Recinto:18-197-003-00257-00003 Cultivo:8000 AVENA-SIN VARIEDAD Regadío
Ref:-1067472 Recinto:18-197-003-00275-00001 Cultivo:8000 AVENA-SIN VARIEDAD Regadío
Ref:-1067475 Recinto:18-197-003-00275-00001 Cultivo:8000 AVENA-SIN VARIEDAD Regadío
Ref:-1067510 Recinto:18-197-003-00285-00001 Cultivo:99043 PATATA-SPUNTA Regadío
Ref:-1067512 Recinto:18-197-003-00285-00001 Cultivo:99043 PATATA-SPUNTA Regadío
Ref:1700000005503946 Recinto:18-197-003-00297-00002 Cultivo:8000 AVENA-SIN VARIEDAD Regadío
Ref:-1346020 Recinto:18-197-004-00208-00002 Cultivo:99007 PATATA-AGRIA Regadío

(1) Superficie declarada admisible ajustada con la superficie comprometida.
(2) Factor de penalización valorando el alcance para el tipo de compromiso.

Puede verificar la integridad de una copia de este documento mediante la lectura del código QR adjunto o mediante el acceso a la dirección <https://ws050.juntadeandalucia.es/verificarFirma> indicando el código de VERIFICACIÓN

FIRMADO POR	JUAN JOSE SOLER GARCIA	FECHA	03/07/2024
	ROCIO GUIJARRO MILLAN		
VERIFICACIÓN	Pk2jm6MP8Q4FQJJZRRTHBNMQA26B8	PÁGINA	2010/3256





APELLIDOS Y NOMBRE / RAZÓN SOCIAL

MOLINA SANCHEZ ANTONIO

NIF

****6959*

EXPEDIENTE

1068841

ANUALIDAD

DE PAGO

1ª

IMPORTE POR ANUALIDAD

	2023	2024	2025	2026	2027
IMPORTE MÁXIMO SUBVENCIONABLE	9.196,84 €	9.196,84 €	9.196,84 €	9.196,84 €	9.196,84 €
IMPORTE MEDIO DE TRANSFERENCIA (€/ha)	210,84 €	210,84 €	210,84 €	210,84 €	210,84 €

RESUMEN DE UNIDADES

Cód	GRUPO DE PAGO	Sup. Dec. Admisible (ha)	Sup. Comprometida (ha)	Sup. ajustada compromiso (1) (ha)	% sobredec.	Sup. Propuesta (ha)	Importe Declarado	Importe Topado	Importe Propuesto	Importe tras sobredec.
426	HERBÁCEOS	3,62		3,62	0,00	3,62	547,24	547,24	547,24	547,24
432	FRUTALES SECANO	45,07		40,00	0,00	40,00	8.649,60	8.649,60	8.649,60	8.649,60
TOTAL		48,69	43,62	43,62		43,62	9.196,84	9.196,84	9.196,84	9.196,84

APLICACIÓN DE REDUCCIONES Y PENALIZACIONES

GRUPO DE PAGO	Importe Calculado	Importe pre-reduc.	Criterios de subvencionabilidad y compromisos	Presentación tardía	Omisión declaración	Condicionalidad	PROPUUESTO (Euros)
FRUTALES SECANO	8.649,60	8.649,60	0,00	0,00	1,00	0,00	8.563,10
HERBÁCEOS	547,24	547,24	0,00	0,00	1,00	0,00	541,77
TOTAL	9.196,84	9.196,84					9.104,87

RESUMEN DE PAGOS

	PROPUESTO	PROPUESTO	FEADER (Eje 2)	MAPA	CAPADR
	PROPUESTO	9.104,87	7.739,14	893,19	472,54

RECINTOS PROPUESTOS

REF.	REFERENCIA SIGPAC	CULTIVO DESCRIPCIÓN CULTIVO	S/R G.PAGO	PEND. MEDIA (%)	SUP. DEC. ADMISIBLE (ha)	SUP. COMPROM. (ha)	SUP. AJUSTADA COMPROM. (1) (ha)	SUP. CONV. SIGPAC (ha)	SUP. CERTIF. (ha)	SUP. CAMPO (ha)	SUP. CAMPO DETER. CULT. DECLARADO (ha)	SUP. DEC. REDUCIDA (ha)	SUP. PROPUESTA (ha)
-1618421	18-149-003-00039-002	8000 AVENA-SIN VARIEDAD	S	426	9,50	0,38	0,38	0,38	0,38			0,38	0,38
-1618420	18-149-003-00039-002	8000 AVENA-SIN VARIEDAD	S	426	9,50	1,30	1,30	1,30	1,30			1,30	1,30
-1618418	18-149-003-00039-002	8000 AVENA-SIN VARIEDAD	S	426	9,50	0,34	0,34	0,34	0,34			0,34	0,34
-1573529	18-149-003-00039-002	8000 AVENA-SIN VARIEDAD	S	426	9,50	0,40	0,40	0,40	0,40			0,40	0,40
1700000005153409	18-149-005-00090-001	5000 CEBADA-SIN VARIEDAD	S	426	1,40	0,35	0,35	0,35	0,35			0,35	0,35
1700000005153410	18-149-003-00038-009	8000 AVENA-SIN VARIEDAD	S	426	4,90	0,01	0,01	0,01	0,01			0,01	0,01
1700000005153411	18-149-003-00039-002	8000 AVENA-SIN VARIEDAD	S	426	9,50	0,84	0,84	0,84	0,84			0,84	0,84
-1573402	18-149-022-00079-001	104012 ALMENDROS-FELISIA	S	432	10,00	0,28	0,28	0,28	0,28			0,28	0,28
-1573401	18-149-022-00079-001	104012 ALMENDROS-FELISIA	S	432	10,00	0,26	0,26	0,26	0,26			0,26	0,26
-1573387	18-149-022-00060-001	104022 ALMENDROS-LARGUETA	S	432	4,60	0,32	0,32	0,32	0,32			0,32	0,32
-1573383	18-149-022-00068-001	104014 ALMENDROS-FERRAGNES	S	432	9,00	0,13	0,13	0,13	0,13			0,13	0,13
-1573374	18-149-022-00059-001	104022 ALMENDROS-LARGUETA	S	432	10,00	0,18	0,18	0,18	0,18			0,18	0,18
-52048	18-149-002-00083-013	104008 ALMENDROS-CONSTANTI	S	432	14,20	0,07	0,07	0,07	0,07			0,07	0,07
-52047	18-149-002-00083-012	104008 ALMENDROS-CONSTANTI	S	432	23,20	0,06	0,06	0,06	0,06			0,06	0,06
-52046	18-149-002-00083-011	104008 ALMENDROS-CONSTANTI	S	432	19,30	0,01	0,01	0,01	0,01			0,01	0,01
-52045	18-149-002-00083-010	104008 ALMENDROS-CONSTANTI	S	432	18,70	0,04	0,04	0,04	0,04			0,04	0,04
4106547	18-149-016-00002-001	104057 ALMENDROS-AVIJOR	S	432	7,10	0,59	0,59	0,59	0,59			0,59	0,59
4106549	18-149-016-00002-002	104057 ALMENDROS-AVIJOR	S	432	12,80	2,45	2,45	2,45	2,45			2,45	2,45
4106561	18-149-016-00003-001	104057 ALMENDROS-AVIJOR	S	432	13,10	0,03	0,03	0,03	0,03			0,03	0,03
4106566	18-149-016-00003-004	104057 ALMENDROS-AVIJOR	S	432	11,00	2,67	2,67	2,67	2,67			2,67	2,67
1700000005153413	18-149-002-00051-004	104043 ALMENDROS-VAIRO	S	432	1,20	5,62	5,62	5,62	5,62			5,62	5,62
1700000005153414	18-149-022-00009-001	104022 ALMENDROS-LARGUETA	S	432	2,10	1,48	1,48	1,48	1,48			1,48	1,48
1700000005153416	18-149-022-00059-001	104022 ALMENDROS-LARGUETA	S	432	10,00	1,78	1,78	1,78	1,78			1,78	1,78
1700000005153417	18-149-022-00016-001	104020 ALMENDROS-GUARA	S	432	8,70	2,25	2,25	2,25	2,25			2,25	2,25
1700000005153418	18-149-002-00083-002	104008 ALMENDROS-CONSTANTI	S	432	11,20	5,00	5,00	5,00	5,00			5,00	5,00
1700000005153419	18-149-007-00050-001	104008 ALMENDROS-CONSTANTI	S	432	8,30	3,50	3,50	3,50	3,50			3,50	3,50
1700000005153420	18-149-003-00038-005	104020 ALMENDROS-GUARA	S	432	9,10	2,77	2,77	2,77	2,77			2,77	2,77
1700000005153421	18-149-022-00080-001	104012 ALMENDROS-FELISIA	S	432	7,40	1,65	1,65	1,65	1,65			1,65	1,65
1700000005153423	18-149-022-00079-005	104012 ALMENDROS-FELISIA	S	432	6,40	0,05	0,05	0,05	0,05			0,05	0,05
1700000005153424	18-149-022-00060-001	104022 ALMENDROS-LARGUETA	S	432	4,60	2,83	2,83	2,83	2,83			2,83	2,83
1700000005153425	18-149-022-00067-001	104020 ALMENDROS-GUARA	S	432	5,50	4,11	4,11	4,11	4,11			4,11	4,11
1700000005153426	18-149-022-00068-001	104014 ALMENDROS-FERRAGNES	S	432	9,00	2,47	2,47	2,47	2,47			2,47	2,47
1700000005153427	18-149-022-00079-001	104012 ALMENDROS-FELISIA	S	432	10,00	4,47	4,47	4,47	4,47			4,47	4,47

(1) Superficie declarada admisible ajustada con la superficie comprometida.
(2) Factor de penalización valorando el alcance para el tipo de compromiso.

Puede verificar la integridad de una copia de este documento mediante la lectura del código QR adjunto o mediante el acceso a la dirección <https://ws050.juntadeandalucia.es/verificarFirma> indicando el código de VERIFICACIÓN

FIRMADO POR	JUAN JOSE SOLER GARCIA	FECHA	03/07/2024
	ROCIO GUIJARRO MILLAN		
VERIFICACIÓN	Pk2jm6MP8Q4FQJJZRRTHBNMQA26B8	PÁGINA	2011/3256





INCIDENCIAS

INCIDENCIA DESCRIPCIÓN

- 256 Solicitud con recintos no declarados en campaña actual con una reducción por omisión de superficie superior al 3%
CÓDIGO PARA EL PORCENTAJE DE REDUCCIÓN POR OMISIÓN QUE CORRESPONDE A LA SOLICITUD:1
- 100424 Solicita recinto que no está comprometido para la operación.
Ref:1700000005153397 Recinto:18-149-022-00068-00004 Cultivo:101010 OLIVAR-PICUAL Secano

(1) Superficie declarada admisible ajustada con la superficie comprometida.
(2) Factor de penalización valorando el alcance para el tipo de compromiso.

Puede verificar la integridad de una copia de este documento mediante la lectura del código QR adjunto o mediante el acceso a la dirección <https://ws050.juntadeandalucia.es/verificarFirma> indicando el código de VERIFICACIÓN

FIRMADO POR	JUAN JOSE SOLER GARCIA	FECHA	03/07/2024	
	ROCIO GUIJARRO MILLAN			
VERIFICACIÓN	Pk2jm6MP8Q4FQJJZRRTHBNMQA26B8	PÁGINA	2012/3256	



APELLIDOS Y NOMBRE / RAZÓN SOCIAL

MOLINA VICO EDUARDO

NIF
****0919*

EXPEDIENTE
1002108

ANUALIDAD DE PAGO

1ª

IMPORTE POR ANUALIDAD

	2023	2024	2025	2026	2027
IMPORTE MÁXIMO SUBVENCIONABLE	1.755,87 €	1.755,87 €	1.755,87 €	1.755,87 €	1.755,87 €
IMPORTE MEDIO DE TRANSFERENCIA (€/ha)	216,24 €	216,24 €	216,24 €	216,24 €	216,24 €

RESUMEN DE UNIDADES

Cód	GRUPO DE PAGO	Sup. Dec. Admisible (ha)	Sup. Comprometida (ha)	Sup. ajustada compromiso (I) (ha)	% sobredec.	Sup. Propuesta (ha)	Importe Declarado	Importe Topado	Importe Propuesto	Importe tras sobredec.
432	FRUTALES SECANO	8,12		8,12	0,00	8,12	1.755,87	1.755,87	1.755,87	1.755,87
TOTAL		8,12	8,12	8,12		8,12	1.755,87	1.755,87	1.755,87	1.755,87

APLICACIÓN DE REDUCCIONES Y PENALIZACIONES

GRUPO DE PAGO	Importe Calculado	Importe prereduc.	Criterios de subvencionabilidad y compromisos	Presentación tardía	Omisión declaración	Condicionalidad	IMPORTE (Euros) PROPUESTO
FRUTALES SECANO	1.755,87	1.755,87	0,00	0,00	0,00	0,00	1.755,87
TOTAL	1.755,87	1.755,87					1.755,87

RESUMEN DE PAGOS

	IMPORTE (Euros)		
	PROPUESTO	FEADER (Eje 2)	MAPA
PROPUESTO	1.755,87	1.492,49	172,25
			CAPADR 91,13

RECINTOS PROPUESTOS

REF.	REFERENCIA SIGPAC	CULTIVO DESCRIPCIÓN CULTIVO	S/R	G.PAGO	PEND. MEDIA (%)	SUP. DEC. ADMISIBLE (ha)	SUP. COMPROM. (ha)	SUP. AJUSTADA COMPR.(I) (ha)	SUP. CONV. SIGPAC (ha)	SUP. CERTIE. (ha)	SUP. CAMPO (ha)	SUP. CAMPO DETER. CULT. DECLARADO (ha)	SUP. DEC. REDUCIDA (ha)	SUP. PROPUESTA (ha)
-1519281	18-080-007-00225-003	104014 ALMENDROS-FERRAGNES	S	432	3,10	0,92	0,92	0,92		0,92			0,92	0,92
1700000005336089	18-080-007-00054-001	104020 ALMENDROS-GUARA	S	432	2,70	0,53	0,53	0,53		0,53			0,53	0,53
1700000005336102	18-080-005-00140-001	104022 ALMENDROS-LARGUETA	S	432	7,20	3,24	3,24	3,24		3,24			3,24	3,24
1700000005336103	18-080-007-00043-001	104026 ALMENDROS-MARTA	S	432	2,60	1,98	1,98	1,98		1,98			1,98	1,98
1700000005336106	18-080-007-00044-002	104026 ALMENDROS-MARTA	S	432	3,50	1,45	1,45	1,45		1,45			1,45	1,45

(1) Superficie declarada admisible ajustada con la superficie comprometida.
(2) Factor de penalización valorando el alcance para el tipo de compromiso.

Puede verificar la integridad de una copia de este documento mediante la lectura del código QR adjunto o mediante el acceso a la dirección <https://ws050.juntadeandalucia.es/verificarFirma> indicando el código de VERIFICACIÓN

FIRMADO POR	JUAN JOSE SOLER GARCIA	FECHA	03/07/2024
	ROCIO GUIJARRO MILLAN		
VERIFICACIÓN	Pk2jm6MP8Q4FQJJZRRTHBNMQA26B8	PÁGINA	2013/3256





APELLIDOS Y NOMBRE / RAZÓN SOCIAL
MOLINA VICO PASTORA MILAGROS

NIF
****4046*

EXPEDIENTE
1166578

ANUALIDAD DE PAGO
1ª

IMPORTE POR ANUALIDAD

	2023	2024	2025	2026	2027
IMPORTE MÁXIMO SUBVENCIONABLE	1.810,17 €	1.810,17 €	1.810,17 €	1.810,17 €	1.810,17 €
IMPORTE MEDIO DE TRANSFERENCIA (€/ha)	223,75 €	223,75 €	223,75 €	223,75 €	223,75 €

RESUMEN DE UNIDADES

Cód	GRUPO DE PAGO	Sup. Dec. Admisible (ha)	Sup. Comprometida (ha)	Sup. ajustada compromiso (1) (ha)	% sobredec.	Sup. Propuesta (ha)	Importe Declarado	Importe Topado	Importe Propuesto	Importe tras sobredec.
429	OLIVAR	1,92		1,92	0,00	1,92	475,97	475,97	475,97	475,97
432	FRUTALES SECANO	6,17		6,17	0,00	6,17	1.334,20	1.334,20	1.334,20	1.334,20
TOTAL		8,09	8,09	8,09		8,09	1.810,17	1.810,17	1.810,17	1.810,17

APLICACIÓN DE REDUCCIONES Y PENALIZACIONES

GRUPO DE PAGO	Importe Calculado	Importe prereduc.	Criterios de subvencionabilidad y compromisos			Omisión declaración	Condicionalidad	PROPUESTO	IMPORTE (Euros)
			Presentación tardía						
FRUTALES SECANO	1.334,20	1.334,20	0,00	0,00	0,00	0,00	0,00	1.334,20	
OLIVAR	475,97	475,97	0,00	0,00	0,00	0,00	0,00	475,97	
TOTAL	1.810,17	1.810,17						1.810,17	

RESUMEN DE PAGOS

PROPUESTO	IMPORTE (Euros)			
	PROPUESTO	FEADER (Eje 2)	MAPA	CAPADR
PROPUESTO	1.810,17	1.538,64	177,58	93,95

RECINTOS PROPUESTOS

REF.	REFERENCIA SIGPAC	CULTIVO DESCRIPCIÓN CULTIVO	S/R G.PAGO	PEND. MEDIA (%)	SUP. DEC. ADMISIBLE (ha)	SUP. COMPROM. (ha)	SUP. AJUSTADA COMPR.(1) (ha)	SUP. CONV. SIGPAC (ha)	SUP. CERTIF. (ha)	SUP. CAMPO (ha)	SUP. CAMPO DETER. CULT. DECLARADO (ha)	SUP. DEC. REDUCIDA (ha)	SUP. PROPUESTA (ha)
1700000006142759	18-080-003-00331-001	101010 OLIVAR-PICUAL	R 429	7,10	1,19	1,19	1,19		1,19			1,19	1,19
1700000006142760	18-080-003-00335-001	101010 OLIVAR-PICUAL	R 429	4,90	0,12	0,12	0,12		0,12			0,12	0,12
1700000006142762	18-080-003-00211-001	101010 OLIVAR-PICUAL	R 429	11,20	0,11	0,11	0,11		0,11			0,11	0,11
1700000006142763	18-080-003-00379-001	101010 OLIVAR-PICUAL	R 429	31,90	0,13	0,13	0,13		0,13			0,13	0,13
1700000006142764	18-080-003-00212-002	101010 OLIVAR-PICUAL	R 429	24,40	0,08	0,08	0,08		0,08			0,08	0,08
1700000006142765	18-080-003-00225-001	101010 OLIVAR-PICUAL	R 429	23,30	0,02	0,02	0,02		0,02			0,02	0,02
1700000006142766	18-080-003-00290-001	101010 OLIVAR-PICUAL	R 429	39,20	0,27	0,27	0,27		0,27			0,27	0,27
1700000006142767	18-198-007-00107-004	104020 ALMENDROS-GUARA	S 432	13,40	0,65	0,65	0,65		0,65			0,65	0,65
1700000006142768	18-080-006-00520-001	104020 ALMENDROS-GUARA	S 432	2,80	2,56	2,56	2,56		2,56			2,56	2,56
1700000006142769	18-198-007-00107-006	104020 ALMENDROS-GUARA	S 432	13,20	1,12	1,12	1,12		1,12			1,12	1,12
1700000006142770	18-080-005-00147-001	104020 ALMENDROS-GUARA	S 432	10,40	1,79	1,79	1,79		1,79			1,79	1,79
1700000006142771	18-198-007-00107-007	104020 ALMENDROS-GUARA	S 432	11,10	0,05	0,05	0,05		0,05			0,05	0,05

(1) Superficie declarada admisible ajustada con la superficie comprometida.
(2) Factor de penalización valorando el alcance para el tipo de compromiso.

Puede verificar la integridad de una copia de este documento mediante la lectura del código QR adjunto o mediante el acceso a la dirección <https://ws050.juntadeandalucia.es/verificarFirma> indicando el código de VERIFICACIÓN

FIRMADO POR	JUAN JOSE SOLER GARCIA	FECHA	03/07/2024	
	ROCIO GUIJARRO MILLAN			
VERIFICACIÓN	Pk2jm6MP8Q4FQJJZRRTHBNMQA26B8	PÁGINA	2014/3256	



INCIDENCIAS

INCIDENCIA DESCRIPCIÓN

3790	Recinto declarado inactivo Ref:1700000006142758 Recinto:18-080-003-00073-00001 Cultivo: - Ref:1700000006142761 Recinto:18-080-003-00210-00001 Cultivo: -
100421	Recinto declarado por error para una operación de la 6503, que se ha corregido de oficio marcando la operación correcta, de acuerdo con la fecha de inscripción del recinto en la producción ecológica. Ref:1700000006142758 Recinto:18-080-003-00073-00001 Cultivo:101010 OLIVAR-PICUAL Regadío Ref:1700000006142761 Recinto:18-080-003-00210-00001 Cultivo:101010 OLIVAR-PICUAL Regadío Ref:1700000006142762 Recinto:18-080-003-00211-00001 Cultivo:101010 OLIVAR-PICUAL Regadío Ref:1700000006142764 Recinto:18-080-003-00212-00002 Cultivo:101010 OLIVAR-PICUAL Regadío Ref:1700000006142765 Recinto:18-080-003-00225-00001 Cultivo:101010 OLIVAR-PICUAL Regadío Ref:1700000006142766 Recinto:18-080-003-00290-00001 Cultivo:101010 OLIVAR-PICUAL Regadío Ref:1700000006142759 Recinto:18-080-003-00331-00001 Cultivo:101010 OLIVAR-PICUAL Regadío Ref:1700000006142760 Recinto:18-080-003-00335-00001 Cultivo:101010 OLIVAR-PICUAL Regadío Ref:1700000006142763 Recinto:18-080-003-00379-00001 Cultivo:101010 OLIVAR-PICUAL Regadío Ref:1700000006142770 Recinto:18-080-005-00147-00001 Cultivo:104020 ALMENDROS-GUARA Secano Ref:1700000006142768 Recinto:18-080-006-00520-00001 Cultivo:104020 ALMENDROS-GUARA Secano Ref:1700000006142767 Recinto:18-198-007-00107-00004 Cultivo:104020 ALMENDROS-GUARA Secano Ref:1700000006142769 Recinto:18-198-007-00107-00006 Cultivo:104020 ALMENDROS-GUARA Secano Ref:1700000006142771 Recinto:18-198-007-00107-00007 Cultivo:104020 ALMENDROS-GUARA Secano
100424	Solicita recinto que no está comprometido para la operación. Ref:1700000006142758 Recinto:18-080-003-00073-00001 Cultivo:101010 OLIVAR-PICUAL Regadío Ref:1700000006142761 Recinto:18-080-003-00210-00001 Cultivo:101010 OLIVAR-PICUAL Regadío

(1) Superficie declarada admisible ajustada con la superficie comprometida.
(2) Factor de penalización valorando el alcance para el tipo de compromiso.

Puede verificar la integridad de una copia de este documento mediante la lectura del código QR adjunto o mediante el acceso a la dirección <https://ws050.juntadeandalucia.es/verificarFirma> indicando el código de VERIFICACIÓN

FIRMADO POR	JUAN JOSE SOLER GARCIA ROCIO GUIJARRO MILLAN	FECHA	03/07/2024	
VERIFICACIÓN	Pk2jm6MP8Q4FQJJZRRTHBNMQA26B8	PÁGINA	2015/3256	



APELLIDOS Y NOMBRE / RAZÓN SOCIAL

MONEDERO SORIA MODESTO

NIF
***7622*

EXPEDIENTE
1044810

ANUALIDAD DE PAGO

1ª

IMPORTE POR ANUALIDAD

	2023	2024	2025	2026	2027
IMPORTE MÁXIMO SUBVENCIONABLE	1.474,76 €	1.474,76 €	1.474,76 €	1.474,76 €	1.474,76 €
IMPORTE MEDIO DE TRANSFERENCIA (€/ha)	216,24 €	216,24 €	216,24 €	216,24 €	216,24 €

RESUMEN DE UNIDADES

Cód	GRUPO DE PAGO	Sup. Dec. Admisible (ha)	Sup. Comprometida (ha)	Sup. ajustada compromiso (I) (ha)	% sobredec.	Sup. Propuesta (ha)	Importe Declarado	Importe Topado	Importe Propuesto	Importe tras sobredec.
432	FRUTALES SECANO	6,82		6,82	0,00	6,82	1.474,76	1.474,76	1.474,76	1.474,76
TOTAL		6,82	6,82	6,82		6,82	1.474,76	1.474,76	1.474,76	1.474,76

APLICACIÓN DE REDUCCIONES Y PENALIZACIONES

GRUPO DE PAGO	Importe Calculado	Importe prereduc.	Criterios de subvencionabilidad y compromisos	Presentación tardía	Omisión declaración	Condicionalidad	IMPORTE (Euros) PROPUESTO
FRUTALES SECANO	1.474,76	1.474,76	0,00	0,00	0,00	0,00	1.474,76
TOTAL	1.474,76	1.474,76					1.474,76

RESUMEN DE PAGOS

	IMPORTE (Euros)			
	PROPUESTO	FEADER (Eje 2)	MAPA	CAPADR
PROPUESTO	1.474,76	1.253,55	144,67	76,54

RECINTOS PROPUESTOS

REF.	REFERENCIA SIGPAC	CULTIVO	DESCRIPCIÓN CULTIVO	S/R	G.PAGO	PEND. MEDIA (%)	SUP. DEC. ADMISIBLE (ha)	SUP. COMPROM. (ha)	SUP. AJUSTADA COMPR.(I) (ha)	SUP. CONV. SIGPAC (ha)	SUP. CERTIF. (ha)	SUP. CAMPO (ha)	SUP. CAMPO DETER. CULT. DECLARADO (ha)	SUP. DEC. REDUCIDA (ha)	SUP. PROPUESTA (ha)
170000002701371	18-087-009-00631-001	104020	ALMENDROS-GUARA	S	432	24,20	6,82	6,82	6,82		6,88			6,82	6,82

INCIDENCIAS

INCIDENCIA DESCRIPCIÓN

- 242 Recinto pendiente de acreditación de titularidad.
Ref:-1516097 Recinto:18-087-009-00629-00006 Cultivo:104020 ALMENDROS-GUARA Secano
- 100402 Recinto solicitado no forma parte de ningún organismo de control autorizado para la producción ecológica en Andalucía o fecha de inscripción posterior al plazo establecido (Anexo I. Criterios de Subvencionabilidad. Orden 28 de marzo de 2023).
Ref:-1516097 Recinto:18-087-009-00629-00006 Cultivo:104020 ALMENDROS-GUARA Secano
Ref:5473705 Recinto:18-087-009-00633-00004 Cultivo:113000 OTROS FRUTALES-SIN VARIEDAD Secano
- 100424 Solicita recinto que no está comprometido para la operación.
Ref:-1516097 Recinto:18-087-009-00629-00006 Cultivo:104020 ALMENDROS-GUARA Secano
Ref:5473705 Recinto:18-087-009-00633-00004 Cultivo:113000 OTROS FRUTALES-SIN VARIEDAD Secano

(1) Superficie declarada admisible ajustada con la superficie comprometida.

(2) Factor de penalización valorando el alcance para el tipo de compromiso.

Puede verificar la integridad de una copia de este documento mediante la lectura del código QR adjunto o mediante el acceso a la dirección <https://ws050.juntadeandalucia.es/verificarFirma> indicando el código de VERIFICACIÓN

FIRMADO POR	JUAN JOSE SOLER GARCIA	FECHA	03/07/2024	
	ROCIO GUIJARRO MILLAN			
VERIFICACIÓN	Pk2jm6MP8Q4FQJJZRRTHBNMQA26B8	PÁGINA	2016/3256	



APELLIDOS Y NOMBRE / RAZÓN SOCIAL

MONGE GAMEZ AMPARO

NIF
****6679*

EXPEDIENTE
1207695

ANUALIDAD DE PAGO

1ª

IMPORTE POR ANUALIDAD

	2023	2024	2025	2026	2027
IMPORTE MÁXIMO SUBVENCIONABLE	6.161,25 €	6.161,25 €	6.161,25 €	6.161,25 €	6.161,25 €
IMPORTE MEDIO DE TRANSFERENCIA (€/ha)	82,15 €	82,15 €	82,15 €	82,15 €	82,15 €

RESUMEN DE UNIDADES

Cód	GRUPO DE PAGO	Sup. Dec. Admisible (ha)	Sup. Comprometida (ha)	Sup. ajustada compromiso (1) (ha)	% sobredec.	Sup. Propuesta (ha)	Importe Declarado	Importe Topado	Importe Propuesto	Importe tras sobredec.
428	PASTOS ASOCIADOS A GANADERÍA ECOLÓGICA	118,24		75,00	0,00	75,00	6.161,25	6.161,25	6.161,25	6.161,25
TOTAL		118,24	75,00	75,00		75,00	6.161,25	6.161,25	6.161,25	6.161,25

APLICACIÓN DE REDUCCIONES Y PENALIZACIONES

GRUPO DE PAGO	Importe Calculado	Importe prereduc.	Criterios de subvencionabilidad y compromisos	Presentación tardía	Omisión declaración	Condicionality	IMPORTE (Euros) PROPUESTO
PASTOS ASOCIADOS A GANADERÍA	6.161,25	6.161,25	0,00	0,00	1,00	0,00	6.099,64
TOTAL	6.161,25	6.161,25					6.099,64

RESUMEN DE PAGOS

	IMPORTE (Euros)			
	PROPUESTO	FEADER (Eje 2)	MAPA	CAPADR
PROPUESTO	6.099,64	5.184,69	598,37	316,58

RECINTOS PROPUESTOS

REF.	REFERENCIA SIGPAC	CULTIVO	DESCRIPCIÓN CULTIVO	S/R	G.PAGO	PEND. MEDIA (%)	SUP. DEC. ADMISIBLE (ha)	SUP. COMPROM. (ha)	SUP. AJUSTADA COMPR.(1) (ha)	SUP. CONV. SIGPAC (ha)	SUP. CERTIF. (ha)	SUP. CAMPO (ha)	SUP. CAMPO DECLARADO (ha)	SUP. DEC. REDUCIDA (ha)	SUP. PROPUESTA (ha)
6948981	18-047-900-99000-990	62000	PASTOS PERMANENTES DE 5 O MAS AÑOS-SIN VARIEDAD	S	428	52,05	118,24	118,24	118,24		118,24			118,24	118,24

INCIDENCIAS

INCIDENCIA DESCRIPCIÓN

256 Solicitud con recintos no declarados en campaña actual con una reducción por omisión de superficie superior al 3% CÓDIGO PARA EL PORCENTAJE DE REDUCCIÓN POR OMISIÓN QUE CORRESPONDE A LA SOLICITUD:1

(1) Superficie declarada admisible ajustada con la superficie comprometida.
(2) Factor de penalización valorando el alcance para el tipo de compromiso.

Puede verificar la integridad de una copia de este documento mediante la lectura del código QR adjunto o mediante el acceso a la dirección https://ws050.juntadeandalucia.es/verificarFirma indicando el código de VERIFICACIÓN					
FIRMADO POR	JUAN JOSE SOLER GARCIA		FECHA		03/07/2024
	ROCIO GUIJARRO MILLAN				
VERIFICACIÓN	Pk2jm6MP8Q4FQJJZRRTHBNMQA26B8		PÁGINA		2017/3256



Datos considerados para el Cálculo de la Carga Ganadera mínima y máxima del expediente

Explotación	Especie	Inscrito en Sipea y Admisible	Ugm Calculada para CG Mínima	Ugm Calculada para CG Máxima
ES180460000306	CAPRINA	SI	13,24	13,24
ES180460000306	OVINA	SI	24,35	24,35
ES180460023000	CAPRINA	SI	8,85	8,85
ES180460023000	OVINA	SI	15,73	15,73
			62,17	62,17

Superficie determinada para Cálculo Carga Ganadera Mínima: 118,24 ha

Superficie determinada para Cálculo Carga Ganadera Máxima: 118,24 ha

Carga Ganadera Mínima Expediente: 0,53 ugm/ha

Carga Ganadera Máxima Expediente: 0,53 ugm/ha

Recintos Determinados para el Cálculo de Garga Ganadera Mínima

REF.	REFERENCIA SIGPAC	CULTIVO	DESCRIPCIÓN CULTIVO	S/R	SUP. PROPUESTA (ha)
6948981	18-047-900-99000-99001	62000	PASTOS PERMANENTES DE 5 O MAS AÑOS-SIN VARIEDAD	S	118,24

Recintos Determinados para el Cálculo de Garga Ganadera Máxima

REF.	REFERENCIA SIGPAC	CULTIVO	DESCRIPCIÓN CULTIVO	S/R	SUP. PROPUESTA (ha)
6948981	18-047-900-99000-99001	62000	PASTOS PERMANENTES DE 5 O MAS AÑOS-SIN VARIEDAD	S	118,24

(1) Superficie declarada admisible ajustada con la superficie comprometida.
(2) Factor de penalización valorando el alcance para el tipo de compromiso.

Puede verificar la integridad de una copia de este documento mediante la lectura del código QR adjunto o mediante el acceso a la dirección <https://ws050.juntadeandalucia.es/verificarFirma> indicando el código de VERIFICACIÓN

FIRMADO POR	JUAN JOSE SOLER GARCIA	FECHA	03/07/2024	
	ROCIO GUIJARRO MILLAN			
VERIFICACIÓN	Pk2jm6MP8Q4FQJJZRRTHBNMQA26B8	PÁGINA	2018/3256	



<u>APELLIDOS Y NOMBRE / RAZÓN SOCIAL</u>	<u>NIF</u>	<u>EXPEDIENTE</u>	<u>ANUALIDAD DE PAGO</u>
MONTALBAN AMURRIO JOSE JAVIER	****5029*	1183385	1ª

IMPORTE POR ANUALIDAD

	2023	2024	2025	2026	2027
IMPORTE MÁXIMO SUBVENCIONABLE	6.161,25 €	6.161,25 €	6.161,25 €	6.161,25 €	6.161,25 €
IMPORTE MEDIO DE TRANSFERENCIA (€/ha)	82,15 €	82,15 €	82,15 €	82,15 €	82,15 €

RESUMEN DE UNIDADES

Cód	GRUPO DE PAGO	Sup. Dec. Admisible (ha)	Sup. Comprometida (ha)	Sup. ajustada compromiso (1) (ha)	% sobredec.	Sup. Propuesta (ha)	Importe Declarado	Importe Topado	Importe Propuesto	Importe tras sobredec.
428	PASTOS ASOCIADOS A GANADERÍA ECOLÓGICA	451,85		75,00	0,00	75,00	6.161,25	6.161,25	6.161,25	6.161,25
TOTAL		451,85	75,00	75,00		75,00	6.161,25	6.161,25	6.161,25	6.161,25

APLICACIÓN DE REDUCCIONES Y PENALIZACIONES

GRUPO DE PAGO	Importe Calculado	Importe prereduc.	Criterios de subvencionabilidad y compromisos	Presentación tardía	Omisión declaración	Condicionabilidad	IMPORTE (Euros) PROPUESTO
PASTOS ASOCIADOS A GANADERÍA	6.161,25	6.161,25	0,00	0,00	0,00	0,00	6.161,25
TOTAL	6.161,25	6.161,25					6.161,25

RESUMEN DE PAGOS

	IMPORTE (Euros)			
	PROPUESTO	FEADER (Eje 2)	MAPA	CAPADR
PROPUESTO	6.161,25	5.237,06	604,42	319,77

RECINTOS PROPUESTOS

REF.	REFERENCIA SIGPAC	CULTIVO	DESCRIPCIÓN CULTIVO	S/R	G.PAGO	PEND. MEDIA (%)	SUP. DEC. ADMISIBLE (ha)	SUP. COMPROM. (ha)	SUP. AJUSTADA COMPR.(1) (ha)	SUP. CONV. SIGPAC (ha)	SUP. CERTIF. (ha)	SUP. CAMPO (ha)	SUP. CAMPO DETER. CULT. DECLARADO (ha)	SUP. DEC. REDUCIDA (ha)	SUP. PROPUESTA (ha)
1700000006306770	18-167-023-00125-002	62000	PASTOS PERMANENTES DE 5 O MAS AÑOS-SIN VARIEDAD	S	428	35,20	451,85	451,85	451,85		602,47			451,85	451,85

Datos considerados para el Cálculo de la Carga Ganadera mínima y máxima del expediente

Explotación	Especie	Inscrito en Sipea y Admisible	Ugm Calculada para CG Mínima	Ugm Calculada para CG Máxima
ES181640000124	CAPRINA	SI	6,53	6,53
ES181640000124	OVINA	SI	74,09	74,09
			80,62	80,62

Superficie determinada para Cálculo Carga Ganadera Mínima: 451,85 ha
 Superficie determinada para Cálculo Carga Ganadera Máxima: 451,85 ha
 Carga Ganadera Mínima Expediente: 0,18 ugm/ha
 Carga Ganadera Máxima Expediente: 0,18 ugm/ha

Los importes del Grupo de Pago de pastos de este expediente han sido ajustados por no llegar a la carga ganadera mínima de 0,3

Recintos Determinados para el Cálculo de Garga Ganadera Mínima

REF.	REFERENCIA SIGPAC	CULTIVO	DESCRIPCIÓN CULTIVO	S/R	SUP. PROPUESTA (ha)
1700000006306770	18-167-023-00125-00002	62000	PASTOS PERMANENTES DE 5 O MAS AÑOS-SIN VARIEDAD	S	451,85

Recintos Determinados para el Cálculo de Garga Ganadera Máxima

REF.	REFERENCIA SIGPAC	CULTIVO	DESCRIPCIÓN CULTIVO	S/R	SUP. PROPUESTA (ha)
1700000006306770	18-167-023-00125-00002	62000	PASTOS PERMANENTES DE 5 O MAS AÑOS-SIN VARIEDAD	S	451,85

(1) Superficie declarada admisible ajustada con la superficie comprometida.
 (2) Factor de penalización valorando el alcance para el tipo de compromiso.

Puede verificar la integridad de una copia de este documento mediante la lectura del código QR adjunto o mediante el acceso a la dirección <https://ws050.juntadeandalucia.es/verificarFirma> indicando el código de VERIFICACIÓN

FIRMADO POR	JUAN JOSE SOLER GARCIA	FECHA	03/07/2024
	ROCIO GUIJARRO MILLAN		
VERIFICACIÓN	Pk2jm6MP8Q4FQJJZRRTHBNMQA26B8	PÁGINA	2019/3256





<u>APELLIDOS Y NOMBRE / RAZÓN SOCIAL</u>	<u>NIF</u>	<u>EXPEDIENTE</u>	<u>ANUALIDAD DE PAGO</u>
MONTALBAN HERNANDEZ MANUEL	***2885*	1178684	1ª

IMPORTE POR ANUALIDAD

	2023	2024	2025	2026	2027
IMPORTE MÁXIMO SUBVENCIONABLE	819,04 €	819,04 €	819,04 €	819,04 €	819,04 €
IMPORTE MEDIO DE TRANSFERENCIA (€/ha)	73,92 €	73,92 €	73,92 €	73,92 €	73,92 €

RESUMEN DE UNIDADES

Cód	GRUPO DE PAGO	Sup. Dec. Admisible (ha)	Sup. Comprometida (ha)	Sup. ajustada compromiso (1) (ha)	% sobredec.	Sup. Propuesta (ha)	Importe Declarado	Importe Topado	Importe Propuesto	Importe tras sobredec.
428	PASTOS ASOCIADOS A GANADERÍA ECOLÓGICA	11,08		11,08	0,00	11,08	910,22	819,04	819,04	819,04
TOTAL		11,08	11,08	11,08		11,08	910,22	819,04	819,04	819,04

APLICACIÓN DE REDUCCIONES Y PENALIZACIONES

GRUPO DE PAGO	Importe Calculado	Importe prereduc.	Criterios de subvencionabilidad y compromisos	Presentación tardía	Omisión declaración	Condicionality	IMPORTE (Euros) PROPUESTO
PASTOS ASOCIADOS A GANADERÍA	819,04	819,04	0,00	0,00	0,00	0,00	819,04
TOTAL	819,04	819,04					819,04

RESUMEN DE PAGOS

	IMPORTE (Euros)			
	PROPUESTO	FEADER (Eje 2)	MAPA	CAPADR
	819,04	696,18	80,35	42,51

RECINTOS PROPUESTOS

REF.	REFERENCIA SIGPAC	CULTIVO	DESCRIPCIÓN CULTIVO	S/R	G.PAGO	PEND. MEDIA (%)	SUP. DEC. ADMISIBLE (ha)	SUP. COMPROM. (ha)	SUP. AJUSTADA COMPR.(1) (ha)	SUP. CONV. SIGPAC (ha)	SUP. CERTIF. (ha)	SUP. CAMPO (ha)	SUP. CAMPO DECLARADO (ha)	SUP. DEC. REDUCIDA (ha)	SUP. PROPUESTA (ha)
1700000006665898	18-091-057-00001-002	62000	PASTOS PERMANENTES DE 5 O MAS AÑOS-SIN VARIEDAD	S	428	48,40	6,08	6,08	6,08		17,36			6,08	6,08
1700000006665901	18-091-057-00001-003	62000	PASTOS PERMANENTES DE 5 O MAS AÑOS-SIN VARIEDAD	S	428	47,40	1,47	1,47	1,47		3,26			1,47	1,47
1700000006665902	18-091-058-00017-007	62000	PASTOS PERMANENTES DE 5 O MAS AÑOS-SIN VARIEDAD	S	428	57,50	2,40	2,40	2,40		6,85			2,40	2,40
1700000006665911	18-091-058-00017-005	62000	PASTOS PERMANENTES DE 5 O MAS AÑOS-SIN VARIEDAD	S	428	46,00	0,71	0,71	0,71		1,09			0,71	0,71
1700000006665944	18-091-058-00017-008	62000	PASTOS PERMANENTES DE 5 O MAS AÑOS-SIN VARIEDAD	S	428	39,30	0,42	0,42	0,42		0,76			0,42	0,42

(1) Superficie declarada admisible ajustada con la superficie comprometida.
 (2) Factor de penalización valorando el alcance para el tipo de compromiso.

Puede verificar la integridad de una copia de este documento mediante la lectura del código QR adjunto o mediante el acceso a la dirección https://ws050.juntadeandalucia.es/verificarFirma indicando el código de VERIFICACIÓN					
FIRMADO POR	JUAN JOSE SOLER GARCIA		FECHA		03/07/2024
	ROCIO GUIJARRO MILLAN				
VERIFICACIÓN	Pk2jm6MP8Q4FQJJZRRTHBNMQA26B8		PÁGINA		2020/3256



INCIDENCIAS

INCIDENCIA DESCRIPCIÓN

4272	Verifica que las líneas de declaración de las Solicitudes Únicas no tienen solapes con la capa de Retroactividad Gráfica (ambas de la misma campaña) a nivel de expediente/línea de declaración gráfica de la solicitud. Ref:170000006665918 Recinto:18-091-060-00026-00002 Cultivo: - Agregado de la referencia del recinto.:0 Zona de la referencia del recinto.:0 Superficie solapada.:0,64 Id. Incid.:95941723
100411	Recinto no admisible por no estar asociado en SIGGAN a una explotación ganadera admisible (Artículo 10 de la Orden de 28 de marzo de 2023). Ref:170000006665943 Recinto:18-091-059-00032-00003 Cultivo:62000 PASTOS PERMANENTES DE 5 O MAS AÑOS-SIN VARIEDAD Secano Ref:170000006665953 Recinto:18-091-059-00032-00004 Cultivo:62000 PASTOS PERMANENTES DE 5 O MAS AÑOS-SIN VARIEDAD Secano Ref:170000006665951 Recinto:18-091-059-00032-00006 Cultivo:62000 PASTOS PERMANENTES DE 5 O MAS AÑOS-SIN VARIEDAD Secano Ref:170000006665939 Recinto:18-091-059-00034-00001 Cultivo:62000 PASTOS PERMANENTES DE 5 O MAS AÑOS-SIN VARIEDAD Secano Ref:170000006665940 Recinto:18-091-059-00034-00002 Cultivo:62000 PASTOS PERMANENTES DE 5 O MAS AÑOS-SIN VARIEDAD Secano Ref:170000006665946 Recinto:18-091-059-00035-00001 Cultivo:62000 PASTOS PERMANENTES DE 5 O MAS AÑOS-SIN VARIEDAD Secano Ref:170000006665945 Recinto:18-091-059-00035-00002 Cultivo:62000 PASTOS PERMANENTES DE 5 O MAS AÑOS-SIN VARIEDAD Secano Ref:170000006665941 Recinto:18-091-060-00002-00001 Cultivo:62000 PASTOS PERMANENTES DE 5 O MAS AÑOS-SIN VARIEDAD Secano Ref:170000006665936 Recinto:18-091-060-00004-00001 Cultivo:62000 PASTOS PERMANENTES DE 5 O MAS AÑOS-SIN VARIEDAD Secano Ref:170000006665935 Recinto:18-091-060-00005-00001 Cultivo:62000 PASTOS PERMANENTES DE 5 O MAS AÑOS-SIN VARIEDAD Secano Ref:170000006665942 Recinto:18-091-060-00007-00002 Cultivo:62000 PASTOS PERMANENTES DE 5 O MAS AÑOS-SIN VARIEDAD Secano Ref:170000006665931 Recinto:18-091-060-00008-00002 Cultivo:62000 PASTOS PERMANENTES DE 5 O MAS AÑOS-SIN VARIEDAD Secano Ref:170000006665932 Recinto:18-091-060-00008-00009 Cultivo:62000 PASTOS PERMANENTES DE 5 O MAS AÑOS-SIN VARIEDAD Secano Ref:170000006665937 Recinto:18-091-060-00008-00010 Cultivo:62000 PASTOS PERMANENTES DE 5 O MAS AÑOS-SIN VARIEDAD Secano Ref:170000006665938 Recinto:18-091-060-00008-00011 Cultivo:62000 PASTOS PERMANENTES DE 5 O MAS AÑOS-SIN VARIEDAD Secano Ref:170000006665921 Recinto:18-091-060-00008-00012 Cultivo:62000 PASTOS PERMANENTES DE 5 O MAS AÑOS-SIN VARIEDAD Secano Ref:170000006665920 Recinto:18-091-060-00008-00013 Cultivo:62000 PASTOS PERMANENTES DE 5 O MAS AÑOS-SIN VARIEDAD Secano Ref:170000006665956 Recinto:18-091-060-00008-00014 Cultivo:62000 PASTOS PERMANENTES DE 5 O MAS AÑOS-SIN VARIEDAD Secano Ref:170000006665949 Recinto:18-091-060-00008-00016 Cultivo:62000 PASTOS PERMANENTES DE 5 O MAS AÑOS-SIN VARIEDAD Secano Ref:170000006665948 Recinto:18-091-060-00008-00018 Cultivo:62000 PASTOS PERMANENTES DE 5 O MAS AÑOS-SIN VARIEDAD Secano Ref:170000006665963 Recinto:18-091-060-00023-00002 Cultivo:62000 PASTOS PERMANENTES DE 5 O MAS AÑOS-SIN VARIEDAD Secano Ref:170000006665962 Recinto:18-091-060-00023-00003 Cultivo:62000 PASTOS PERMANENTES DE 5 O MAS AÑOS-SIN VARIEDAD Secano Ref:170000006665900 Recinto:18-091-060-00023-00006 Cultivo:62000 PASTOS PERMANENTES DE 5 O MAS AÑOS-SIN VARIEDAD Secano Ref:170000006665954 Recinto:18-091-060-00024-00001 Cultivo:62000 PASTOS PERMANENTES DE 5 O MAS AÑOS-SIN VARIEDAD Secano Ref:170000006665961 Recinto:18-091-060-00026-00001 Cultivo:62000 PASTOS PERMANENTES DE 5 O MAS AÑOS-SIN VARIEDAD Secano Ref:170000006665918 Recinto:18-091-060-00026-00002 Cultivo:62000 PASTOS PERMANENTES DE 5 O MAS AÑOS-SIN VARIEDAD Secano Ref:170000006665919 Recinto:18-091-060-00026-00003 Cultivo:62000 PASTOS PERMANENTES DE 5 O MAS AÑOS-SIN VARIEDAD Secano Ref:170000006665922 Recinto:18-091-060-00027-00001 Cultivo:62000 PASTOS PERMANENTES DE 5 O MAS AÑOS-SIN VARIEDAD Secano Ref:170000006665958 Recinto:18-091-060-00028-00001 Cultivo:62000 PASTOS PERMANENTES DE 5 O MAS AÑOS-SIN VARIEDAD Secano Ref:170000006665905 Recinto:18-091-060-00030-00001 Cultivo:62000 PASTOS PERMANENTES DE 5 O MAS AÑOS-SIN VARIEDAD Secano

(1) Superficie declarada admisible ajustada con la superficie comprometida.
(2) Factor de penalización valorando el alcance para el tipo de compromiso.

Puede verificar la integridad de una copia de este documento mediante la lectura del código QR adjunto o mediante el acceso a la dirección https://ws050.juntadeandalucia.es/verificarFirma indicando el código de VERIFICACIÓN				
FIRMADO POR	JUAN JOSE SOLER GARCIA	FECHA	03/07/2024	
	ROCIO GUIJARRO MILLAN			
VERIFICACIÓN	Pk2jm6MP8Q4FQJJZRRTHBNMQA26B8		PÁGINA	2021/3256



INCIDENCIAS

INCIDENCIA DESCRIPCIÓN

	Ref:170000006665906 Recinto:18-091-060-00030-00007 Cultivo:62000 PASTOS PERMANENTES DE 5 O MAS AÑOS-SIN VARIEDAD Secano
	Ref:170000006665903 Recinto:18-091-060-00030-00008 Cultivo:62000 PASTOS PERMANENTES DE 5 O MAS AÑOS-SIN VARIEDAD Secano
	Ref:170000006665908 Recinto:18-091-061-00003-00001 Cultivo:62000 PASTOS PERMANENTES DE 5 O MAS AÑOS-SIN VARIEDAD Regadío
	Ref:170000006665909 Recinto:18-091-061-00003-00007 Cultivo:62000 PASTOS PERMANENTES DE 5 O MAS AÑOS-SIN VARIEDAD Regadío
	Ref:170000006665904 Recinto:18-091-061-00004-00002 Cultivo:62000 PASTOS PERMANENTES DE 5 O MAS AÑOS-SIN VARIEDAD Regadío
	Ref:170000006665929 Recinto:18-091-061-00005-00002 Cultivo:62000 PASTOS PERMANENTES DE 5 O MAS AÑOS-SIN VARIEDAD Regadío
	Ref:170000006665910 Recinto:18-091-061-00026-00001 Cultivo:62000 PASTOS PERMANENTES DE 5 O MAS AÑOS-SIN VARIEDAD Regadío
	Ref:170000006665930 Recinto:18-091-061-00027-00001 Cultivo:62000 PASTOS PERMANENTES DE 5 O MAS AÑOS-SIN VARIEDAD Regadío
	Ref:170000006665927 Recinto:18-091-061-00028-00001 Cultivo:63000 PASTOS DE MENOS DE 5 AÑOS-SIN VARIEDAD Regadío
	Ref:170000006665928 Recinto:18-091-061-00080-00001 Cultivo:62000 PASTOS PERMANENTES DE 5 O MAS AÑOS-SIN VARIEDAD Regadío
	Ref:4636192 Recinto:18-091-062-00105-00002 Cultivo:62000 PASTOS PERMANENTES DE 5 O MAS AÑOS-SIN VARIEDAD Regadío
100421	Recinto declarado por error para una operación de la 6503, que se ha corregido de oficio marcando la operación correcta, de acuerdo con la fecha de inscripción del recinto en la producción ecológica.
	Ref:170000006665901 Recinto:18-091-057-00001-00003 Cultivo:62000 PASTOS PERMANENTES DE 5 O MAS AÑOS-SIN VARIEDAD Secano
	Ref:170000006665929 Recinto:18-091-061-00005-00002 Cultivo:62000 PASTOS PERMANENTES DE 5 O MAS AÑOS-SIN VARIEDAD Regadío
	Ref:170000006665927 Recinto:18-091-061-00028-00001 Cultivo:63000 PASTOS DE MENOS DE 5 AÑOS-SIN VARIEDAD Regadío
100424	Solicita recinto que no está comprometido para la operación.
	Ref:170000006665943 Recinto:18-091-059-00032-00003 Cultivo:62000 PASTOS PERMANENTES DE 5 O MAS AÑOS-SIN VARIEDAD Secano
	Ref:170000006665953 Recinto:18-091-059-00032-00004 Cultivo:62000 PASTOS PERMANENTES DE 5 O MAS AÑOS-SIN VARIEDAD Secano
	Ref:170000006665951 Recinto:18-091-059-00032-00006 Cultivo:62000 PASTOS PERMANENTES DE 5 O MAS AÑOS-SIN VARIEDAD Secano
	Ref:170000006665939 Recinto:18-091-059-00034-00001 Cultivo:62000 PASTOS PERMANENTES DE 5 O MAS AÑOS-SIN VARIEDAD Secano
	Ref:170000006665940 Recinto:18-091-059-00034-00002 Cultivo:62000 PASTOS PERMANENTES DE 5 O MAS AÑOS-SIN VARIEDAD Secano
	Ref:170000006665946 Recinto:18-091-059-00035-00001 Cultivo:62000 PASTOS PERMANENTES DE 5 O MAS AÑOS-SIN VARIEDAD Secano
	Ref:170000006665945 Recinto:18-091-059-00035-00002 Cultivo:62000 PASTOS PERMANENTES DE 5 O MAS AÑOS-SIN VARIEDAD Secano
	Ref:170000006665941 Recinto:18-091-060-00002-00001 Cultivo:62000 PASTOS PERMANENTES DE 5 O MAS AÑOS-SIN VARIEDAD Secano
	Ref:170000006665936 Recinto:18-091-060-00004-00001 Cultivo:62000 PASTOS PERMANENTES DE 5 O MAS AÑOS-SIN VARIEDAD Secano
	Ref:170000006665935 Recinto:18-091-060-00005-00001 Cultivo:62000 PASTOS PERMANENTES DE 5 O MAS AÑOS-SIN VARIEDAD Secano
	Ref:170000006665942 Recinto:18-091-060-00007-00002 Cultivo:62000 PASTOS PERMANENTES DE 5 O MAS AÑOS-SIN VARIEDAD Secano
	Ref:170000006665931 Recinto:18-091-060-00008-00002 Cultivo:62000 PASTOS PERMANENTES DE 5 O MAS AÑOS-SIN VARIEDAD Secano
	Ref:170000006665932 Recinto:18-091-060-00008-00009 Cultivo:62000 PASTOS PERMANENTES DE 5 O MAS AÑOS-SIN VARIEDAD Secano
	Ref:170000006665937 Recinto:18-091-060-00008-00010 Cultivo:62000 PASTOS PERMANENTES DE 5 O MAS AÑOS-SIN VARIEDAD Secano
	Ref:170000006665938 Recinto:18-091-060-00008-00011 Cultivo:62000 PASTOS PERMANENTES DE 5 O MAS AÑOS-SIN VARIEDAD Secano
	Ref:170000006665921 Recinto:18-091-060-00008-00012 Cultivo:62000 PASTOS PERMANENTES DE 5 O MAS AÑOS-SIN VARIEDAD Secano
	Ref:170000006665920 Recinto:18-091-060-00008-00013 Cultivo:62000 PASTOS PERMANENTES DE 5 O MAS AÑOS-SIN VARIEDAD Secano
	Ref:170000006665956 Recinto:18-091-060-00008-00014 Cultivo:62000 PASTOS PERMANENTES DE 5 O MAS AÑOS-SIN VARIEDAD Secano
	Ref:170000006665949 Recinto:18-091-060-00008-00016 Cultivo:62000 PASTOS PERMANENTES DE 5 O MAS AÑOS-SIN VARIEDAD Secano

(1) Superficie declarada admisible ajustada con la superficie comprometida.
 (2) Factor de penalización valorando el alcance para el tipo de compromiso.

Puede verificar la integridad de una copia de este documento mediante la lectura del código QR adjunto o mediante el acceso a la dirección https://ws050.juntadeandalucia.es/verificarFirma indicando el código de VERIFICACIÓN				
FIRMADO POR	JUAN JOSE SOLER GARCIA	FECHA	03/07/2024	
	ROCIO GUIJARRO MILLAN			
VERIFICACIÓN	Pk2jm6MP8Q4FQJJZRRTHBNMQA26B8	PÁGINA	2022/3256	



INCIDENCIAS

INCIDENCIA DESCRIPCIÓN

- VARIEDAD Secano
Ref:170000006665948 Recinto:18-091-060-00008-00018 Cultivo:62000 PASTOS PERMANENTES DE 5 O MAS AÑOS-SIN
- VARIEDAD Secano
Ref:170000006665963 Recinto:18-091-060-00023-00002 Cultivo:62000 PASTOS PERMANENTES DE 5 O MAS AÑOS-SIN
- VARIEDAD Secano
Ref:170000006665962 Recinto:18-091-060-00023-00003 Cultivo:62000 PASTOS PERMANENTES DE 5 O MAS AÑOS-SIN
- VARIEDAD Secano
Ref:170000006665900 Recinto:18-091-060-00023-00006 Cultivo:62000 PASTOS PERMANENTES DE 5 O MAS AÑOS-SIN
- VARIEDAD Secano
Ref:170000006665954 Recinto:18-091-060-00024-00001 Cultivo:62000 PASTOS PERMANENTES DE 5 O MAS AÑOS-SIN
- VARIEDAD Secano
Ref:170000006665961 Recinto:18-091-060-00026-00001 Cultivo:62000 PASTOS PERMANENTES DE 5 O MAS AÑOS-SIN
- VARIEDAD Secano
Ref:170000006665918 Recinto:18-091-060-00026-00002 Cultivo:62000 PASTOS PERMANENTES DE 5 O MAS AÑOS-SIN
- VARIEDAD Secano
Ref:170000006665919 Recinto:18-091-060-00026-00003 Cultivo:62000 PASTOS PERMANENTES DE 5 O MAS AÑOS-SIN
- VARIEDAD Secano
Ref:170000006665922 Recinto:18-091-060-00027-00001 Cultivo:62000 PASTOS PERMANENTES DE 5 O MAS AÑOS-SIN
- VARIEDAD Secano
Ref:170000006665958 Recinto:18-091-060-00028-00001 Cultivo:62000 PASTOS PERMANENTES DE 5 O MAS AÑOS-SIN
- VARIEDAD Secano
Ref:170000006665905 Recinto:18-091-060-00030-00001 Cultivo:62000 PASTOS PERMANENTES DE 5 O MAS AÑOS-SIN
- VARIEDAD Secano
Ref:170000006665906 Recinto:18-091-060-00030-00007 Cultivo:62000 PASTOS PERMANENTES DE 5 O MAS AÑOS-SIN
- VARIEDAD Secano
Ref:170000006665903 Recinto:18-091-060-00030-00008 Cultivo:62000 PASTOS PERMANENTES DE 5 O MAS AÑOS-SIN
- VARIEDAD Secano
Ref:170000006665908 Recinto:18-091-061-00003-00001 Cultivo:62000 PASTOS PERMANENTES DE 5 O MAS AÑOS-SIN
- VARIEDAD Regadío
Ref:170000006665909 Recinto:18-091-061-00003-00007 Cultivo:62000 PASTOS PERMANENTES DE 5 O MAS AÑOS-SIN
- VARIEDAD Regadío
Ref:170000006665904 Recinto:18-091-061-00004-00002 Cultivo:62000 PASTOS PERMANENTES DE 5 O MAS AÑOS-SIN
- VARIEDAD Regadío
Ref:170000006665929 Recinto:18-091-061-00005-00002 Cultivo:62000 PASTOS PERMANENTES DE 5 O MAS AÑOS-SIN
- VARIEDAD Regadío
Ref:170000006665910 Recinto:18-091-061-00026-00001 Cultivo:62000 PASTOS PERMANENTES DE 5 O MAS AÑOS-SIN
- VARIEDAD Regadío
Ref:170000006665930 Recinto:18-091-061-00027-00001 Cultivo:62000 PASTOS PERMANENTES DE 5 O MAS AÑOS-SIN
- VARIEDAD Regadío
Ref:170000006665927 Recinto:18-091-061-00028-00001 Cultivo:63000 PASTOS DE MENOS DE 5 AÑOS-SIN VARIEDAD Regadío
- VARIEDAD Regadío
Ref:170000006665928 Recinto:18-091-061-00080-00001 Cultivo:62000 PASTOS PERMANENTES DE 5 O MAS AÑOS-SIN
- VARIEDAD Regadío
Ref:4636192 Recinto:18-091-062-00105-00002 Cultivo:62000 PASTOS PERMANENTES DE 5 O MAS AÑOS-SIN VARIEDAD Regadío

Datos considerados para el Cálculo de la Carga Ganadera mínima y máxima del expediente

Explotación	Especie	Inscrito en Sipea y Admisible	Ugm Calculada para CG Mínima	Ugm Calculada para CG Máxima
ES180890000081	CAPRINA	SI	1,69	1,69
ES180890000081	OVINA	SI	20,29	20,29
ES180890000089	CAPRINA	SI	0,41	0,41
ES180890000089	OVINA	SI	14,78	14,78
ES180890040143	OVINA	SI	25,65	25,65
			62,82	62,82

Superficie determinada para Cálculo Carga Ganadera Mínima: 234,36 ha
Superficie determinada para Cálculo Carga Ganadera Máxima: 234,36 ha
Carga Ganadera Mínima Expediente: 0,27 ugm/ha
Carga Ganadera Máxima Expediente: 0,27 ugm/ha

Los importes del Grupo de Pago de pastos de este expediente han sido ajustados por no llegar a la carga ganadera mínima de 0,3

(1) Superficie declarada admisible ajustada con la superficie comprometida.
 (2) Factor de penalización valorando el alcance para el tipo de compromiso.

Puede verificar la integridad de una copia de este documento mediante la lectura del código QR adjunto o mediante el acceso a la dirección https://ws050.juntadeandalucia.es/verificarFirma indicando el código de VERIFICACIÓN				
FIRMADO POR	JUAN JOSE SOLER GARCIA ROCIO GUIJARRO MILLAN	FECHA	03/07/2024	
VERIFICACIÓN	Pk2jm6MP8Q4FQJJZRRTHBNMQA26B8	PÁGINA	2023/3256	



Datos considerados para el Cálculo de la Carga Ganadera mínima y máxima del expediente

Recintos Determinados para el Cálculo de Garga Ganadera Mínima

REF.	REFERENCIA SIGPAC	CULTIVO	DESCRIPCIÓN CULTIVO	S/R	SUP. PROPUESTA (ha)
-1535231	18-028-002-00277-00004	62000	PASTOS PERMANENTES DE 5 O MAS AÑOS-SIN VARIEDAD	S	0,75
-1535228	18-028-002-00033-00001	62000	PASTOS PERMANENTES DE 5 O MAS AÑOS-SIN VARIEDAD	S	50,27
-1535227	18-028-002-00009-00012	62000	PASTOS PERMANENTES DE 5 O MAS AÑOS-SIN VARIEDAD	S	0,02
-1140838	18-091-059-00041-00005	62000	PASTOS PERMANENTES DE 5 O MAS AÑOS-SIN VARIEDAD	S	1,14
-1139850	18-091-060-00029-00016	62000	PASTOS PERMANENTES DE 5 O MAS AÑOS-SIN VARIEDAD	S	6,98
-1134565	18-091-032-00080-00005	62000	PASTOS PERMANENTES DE 5 O MAS AÑOS-SIN VARIEDAD	S	0,02
-1134564	18-091-032-00080-00001	62000	PASTOS PERMANENTES DE 5 O MAS AÑOS-SIN VARIEDAD	S	3,80
-1134557	18-091-032-00054-00001	62000	PASTOS PERMANENTES DE 5 O MAS AÑOS-SIN VARIEDAD	S	1,27
-1116585	18-091-032-00035-00002	62000	PASTOS PERMANENTES DE 5 O MAS AÑOS-SIN VARIEDAD	S	14,02
-1100107	18-078-003-00091-00001	62000	PASTOS PERMANENTES DE 5 O MAS AÑOS-SIN VARIEDAD	S	2,01
-1100057	18-028-002-00036-00001	62000	PASTOS PERMANENTES DE 5 O MAS AÑOS-SIN VARIEDAD	S	3,22
-1055683	18-028-002-00107-00023	62000	PASTOS PERMANENTES DE 5 O MAS AÑOS-SIN VARIEDAD	S	0,01
4636192	18-091-062-00105-00002	62000	PASTOS PERMANENTES DE 5 O MAS AÑOS-SIN VARIEDAD	R	0,52
5092298	18-091-058-00012-00002	62000	PASTOS PERMANENTES DE 5 O MAS AÑOS-SIN VARIEDAD	S	3,60
5123221	18-028-002-00107-00007	62000	PASTOS PERMANENTES DE 5 O MAS AÑOS-SIN VARIEDAD	S	7,27
5123490	18-091-033-00017-00001	62000	PASTOS PERMANENTES DE 5 O MAS AÑOS-SIN VARIEDAD	S	3,18
5123491	18-091-033-00016-00005	62000	PASTOS PERMANENTES DE 5 O MAS AÑOS-SIN VARIEDAD	S	4,93
5123492	18-091-033-00018-00002	62000	PASTOS PERMANENTES DE 5 O MAS AÑOS-SIN VARIEDAD	S	1,67
5123493	18-091-033-00017-00002	62000	PASTOS PERMANENTES DE 5 O MAS AÑOS-SIN VARIEDAD	S	15,90
5123515	18-028-002-00045-00010	62000	PASTOS PERMANENTES DE 5 O MAS AÑOS-SIN VARIEDAD	S	12,93
5123516	18-028-002-00035-00002	62000	PASTOS PERMANENTES DE 5 O MAS AÑOS-SIN VARIEDAD	S	7,22
5315538	18-091-032-00035-00012	62000	PASTOS PERMANENTES DE 5 O MAS AÑOS-SIN VARIEDAD	S	0,04
5315539	18-091-032-00035-00018	62000	PASTOS PERMANENTES DE 5 O MAS AÑOS-SIN VARIEDAD	S	0,86
5315552	18-091-032-00035-00028	62000	PASTOS PERMANENTES DE 5 O MAS AÑOS-SIN VARIEDAD	S	0,26
5315554	18-091-032-00035-00030	62000	PASTOS PERMANENTES DE 5 O MAS AÑOS-SIN VARIEDAD	S	0,03
5315555	18-091-032-00035-00029	62000	PASTOS PERMANENTES DE 5 O MAS AÑOS-SIN VARIEDAD	S	0,02
5315556	18-091-032-00035-00032	62000	PASTOS PERMANENTES DE 5 O MAS AÑOS-SIN VARIEDAD	S	0,07
5315557	18-091-032-00035-00031	62000	PASTOS PERMANENTES DE 5 O MAS AÑOS-SIN VARIEDAD	S	0,10
5315562	18-091-032-00035-00025	62000	PASTOS PERMANENTES DE 5 O MAS AÑOS-SIN VARIEDAD	S	0,01
5315564	18-091-032-00035-00024	62000	PASTOS PERMANENTES DE 5 O MAS AÑOS-SIN VARIEDAD	S	0,33
5315565	18-091-032-00035-00036	62000	PASTOS PERMANENTES DE 5 O MAS AÑOS-SIN VARIEDAD	S	0,11
1700000006665898	18-091-057-00001-00002	62000	PASTOS PERMANENTES DE 5 O MAS AÑOS-SIN VARIEDAD	S	6,08
1700000006665900	18-091-060-00023-00006	62000	PASTOS PERMANENTES DE 5 O MAS AÑOS-SIN VARIEDAD	S	0,38
1700000006665901	18-091-057-00001-00003	62000	PASTOS PERMANENTES DE 5 O MAS AÑOS-SIN VARIEDAD	S	1,47
1700000006665902	18-091-058-00017-00007	62000	PASTOS PERMANENTES DE 5 O MAS AÑOS-SIN VARIEDAD	S	2,40
1700000006665903	18-091-060-00030-00008	62000	PASTOS PERMANENTES DE 5 O MAS AÑOS-SIN VARIEDAD	S	0,13

(1) Superficie declarada admisible ajustada con la superficie comprometida.
 (2) Factor de penalización valorando el alcance para el tipo de compromiso.

Puede verificar la integridad de una copia de este documento mediante la lectura del código QR adjunto o mediante el acceso a la dirección <https://ws050.juntadeandalucia.es/verificarFirma> indicando el código de VERIFICACIÓN

FIRMADO POR	JUAN JOSE SOLER GARCIA	FECHA	03/07/2024	
	ROCIO GUIJARRO MILLAN			
VERIFICACIÓN	Pk2jm6MP8Q4FQJJRRTHBNMQA26B8	PÁGINA	2024/3256	



Datos considerados para el Cálculo de la Carga Ganadera mínima y máxima del expediente

Recintos Determinados para el Cálculo de Garga Ganadera Mínima

REF.	REFERENCIA SIGPAC	CULTIVO	DESCRIPCIÓN CULTIVO	S/R	SUP. PROPUUESTA (ha)
170000006665904	18-091-061-00004-00002	62000	PASTOS PERMANENTES DE 5 O MAS AÑOS-SIN VARIEDAD	R	0,24
170000006665905	18-091-060-00030-00001	62000	PASTOS PERMANENTES DE 5 O MAS AÑOS-SIN VARIEDAD	S	15,00
170000006665906	18-091-060-00030-00007	62000	PASTOS PERMANENTES DE 5 O MAS AÑOS-SIN VARIEDAD	S	0,52
170000006665908	18-091-061-00003-00001	62000	PASTOS PERMANENTES DE 5 O MAS AÑOS-SIN VARIEDAD	R	0,39
170000006665909	18-091-061-00003-00007	62000	PASTOS PERMANENTES DE 5 O MAS AÑOS-SIN VARIEDAD	R	0,19
170000006665910	18-091-061-00026-00001	62000	PASTOS PERMANENTES DE 5 O MAS AÑOS-SIN VARIEDAD	R	0,44
170000006665911	18-091-058-00017-00005	62000	PASTOS PERMANENTES DE 5 O MAS AÑOS-SIN VARIEDAD	S	0,71
170000006665918	18-091-060-00026-00002	62000	PASTOS PERMANENTES DE 5 O MAS AÑOS-SIN VARIEDAD	S	0,24
170000006665919	18-091-060-00026-00003	62000	PASTOS PERMANENTES DE 5 O MAS AÑOS-SIN VARIEDAD	S	0,98
170000006665920	18-091-060-00008-00013	62000	PASTOS PERMANENTES DE 5 O MAS AÑOS-SIN VARIEDAD	S	0,48
170000006665921	18-091-060-00008-00012	62000	PASTOS PERMANENTES DE 5 O MAS AÑOS-SIN VARIEDAD	S	0,06
170000006665922	18-091-060-00027-00001	62000	PASTOS PERMANENTES DE 5 O MAS AÑOS-SIN VARIEDAD	S	0,98
170000006665927	18-091-061-00028-00001	63000	PASTOS DE MENOS DE 5 AÑOS-SIN VARIEDAD	R	1,38
170000006665928	18-091-061-00080-00001	62000	PASTOS PERMANENTES DE 5 O MAS AÑOS-SIN VARIEDAD	R	0,08
170000006665929	18-091-061-00005-00002	62000	PASTOS PERMANENTES DE 5 O MAS AÑOS-SIN VARIEDAD	R	0,63
170000006665930	18-091-061-00027-00001	62000	PASTOS PERMANENTES DE 5 O MAS AÑOS-SIN VARIEDAD	R	0,80
170000006665931	18-091-060-00008-00002	62000	PASTOS PERMANENTES DE 5 O MAS AÑOS-SIN VARIEDAD	S	0,55
170000006665932	18-091-060-00008-00009	62000	PASTOS PERMANENTES DE 5 O MAS AÑOS-SIN VARIEDAD	S	0,03
170000006665935	18-091-060-00005-00001	62000	PASTOS PERMANENTES DE 5 O MAS AÑOS-SIN VARIEDAD	S	0,53
170000006665936	18-091-060-00004-00001	62000	PASTOS PERMANENTES DE 5 O MAS AÑOS-SIN VARIEDAD	S	4,56
170000006665937	18-091-060-00008-00010	62000	PASTOS PERMANENTES DE 5 O MAS AÑOS-SIN VARIEDAD	S	0,50
170000006665938	18-091-060-00008-00011	62000	PASTOS PERMANENTES DE 5 O MAS AÑOS-SIN VARIEDAD	S	0,43
170000006665939	18-091-059-00034-00001	62000	PASTOS PERMANENTES DE 5 O MAS AÑOS-SIN VARIEDAD	S	3,59
170000006665940	18-091-059-00034-00002	62000	PASTOS PERMANENTES DE 5 O MAS AÑOS-SIN VARIEDAD	S	0,09
170000006665941	18-091-060-00002-00001	62000	PASTOS PERMANENTES DE 5 O MAS AÑOS-SIN VARIEDAD	S	4,10
170000006665942	18-091-060-00007-00002	62000	PASTOS PERMANENTES DE 5 O MAS AÑOS-SIN VARIEDAD	S	1,10
170000006665943	18-091-059-00032-00003	62000	PASTOS PERMANENTES DE 5 O MAS AÑOS-SIN VARIEDAD	S	7,74
170000006665944	18-091-058-00017-00008	62000	PASTOS PERMANENTES DE 5 O MAS AÑOS-SIN VARIEDAD	S	0,42
170000006665945	18-091-059-00035-00002	62000	PASTOS PERMANENTES DE 5 O MAS AÑOS-SIN VARIEDAD	S	0,79
170000006665946	18-091-059-00035-00001	62000	PASTOS PERMANENTES DE 5 O MAS AÑOS-SIN VARIEDAD	S	2,15
170000006665948	18-091-060-00008-00018	62000	PASTOS PERMANENTES DE 5 O MAS AÑOS-SIN VARIEDAD	S	0,08
170000006665949	18-091-060-00008-00016	62000	PASTOS PERMANENTES DE 5 O MAS AÑOS-SIN VARIEDAD	S	0,01
170000006665951	18-091-059-00032-00006	62000	PASTOS PERMANENTES DE 5 O MAS AÑOS-SIN VARIEDAD	S	0,12
170000006665953	18-091-059-00032-00004	62000	PASTOS PERMANENTES DE 5 O MAS AÑOS-SIN VARIEDAD	S	0,64
170000006665954	18-091-060-00024-00001	62000	PASTOS PERMANENTES DE 5 O MAS AÑOS-SIN VARIEDAD	S	10,29
170000006665956	18-091-060-00008-00014	62000	PASTOS PERMANENTES DE 5 O MAS AÑOS-SIN VARIEDAD	S	0,06
170000006665958	18-091-060-00028-00001	62000	PASTOS PERMANENTES DE 5 O MAS AÑOS-SIN	S	6,32

(1) Superficie declarada admisible ajustada con la superficie comprometida.
 (2) Factor de penalización valorando el alcance para el tipo de compromiso.

Puede verificar la integridad de una copia de este documento mediante la lectura del código QR adjunto o mediante el acceso a la dirección https://ws050.juntadeandalucia.es/verificarFirma indicando el código de VERIFICACIÓN				
FIRMADO POR	JUAN JOSE SOLER GARCIA	FECHA	03/07/2024	
	ROCIO GUIJARRO MILLAN			
VERIFICACIÓN	Pk2jm6MP8Q4FQJJRRTHBNMQA26B8	PÁGINA	2025/3256	



Datos considerados para el Cálculo de la Carga Ganadera mínima y máxima del expediente

Recintos Determinados para el Cálculo de Garga Ganadera Mínima

REF.	REFERENCIA SIGPAC	CULTIVO	DESCRIPCIÓN CULTIVO	S/R	SUP. PROPUESTA (ha)
170000006665961	18-091-060-00026-00001	62000	PASTOS PERMANENTES DE 5 O MAS AÑOS-SIN VARIEDAD	S	0,54
170000006665962	18-091-060-00023-00003	62000	PASTOS PERMANENTES DE 5 O MAS AÑOS-SIN VARIEDAD	S	9,08
170000006665963	18-091-060-00023-00002	62000	PASTOS PERMANENTES DE 5 O MAS AÑOS-SIN VARIEDAD	S	4,50

Recintos Determinados para el Cálculo de Garga Ganadera Máxima

REF.	REFERENCIA SIGPAC	CULTIVO	DESCRIPCIÓN CULTIVO	S/R	SUP. PROPUESTA (ha)
-1535231	18-028-002-00277-00004	62000	PASTOS PERMANENTES DE 5 O MAS AÑOS-SIN VARIEDAD	S	0,75
-1535228	18-028-002-00033-00001	62000	PASTOS PERMANENTES DE 5 O MAS AÑOS-SIN VARIEDAD	S	50,27
-1535227	18-028-002-00009-00012	62000	PASTOS PERMANENTES DE 5 O MAS AÑOS-SIN VARIEDAD	S	0,02
-1140838	18-091-059-00041-00005	62000	PASTOS PERMANENTES DE 5 O MAS AÑOS-SIN VARIEDAD	S	1,14
-1139850	18-091-060-00029-00016	62000	PASTOS PERMANENTES DE 5 O MAS AÑOS-SIN VARIEDAD	S	6,98
-1134565	18-091-032-00080-00005	62000	PASTOS PERMANENTES DE 5 O MAS AÑOS-SIN VARIEDAD	S	0,02
-1134564	18-091-032-00080-00001	62000	PASTOS PERMANENTES DE 5 O MAS AÑOS-SIN VARIEDAD	S	3,80
-1134557	18-091-032-00054-00001	62000	PASTOS PERMANENTES DE 5 O MAS AÑOS-SIN VARIEDAD	S	1,27
-1116585	18-091-032-00035-00002	62000	PASTOS PERMANENTES DE 5 O MAS AÑOS-SIN VARIEDAD	S	14,02
-1100107	18-078-003-00091-00001	62000	PASTOS PERMANENTES DE 5 O MAS AÑOS-SIN VARIEDAD	S	2,01
-1100057	18-028-002-00036-00001	62000	PASTOS PERMANENTES DE 5 O MAS AÑOS-SIN VARIEDAD	S	3,22
-1055683	18-028-002-00107-00023	62000	PASTOS PERMANENTES DE 5 O MAS AÑOS-SIN VARIEDAD	S	0,01
4636192	18-091-062-00105-00002	62000	PASTOS PERMANENTES DE 5 O MAS AÑOS-SIN VARIEDAD	R	0,52
5092298	18-091-058-00012-00002	62000	PASTOS PERMANENTES DE 5 O MAS AÑOS-SIN VARIEDAD	S	3,60
5123221	18-028-002-00107-00007	62000	PASTOS PERMANENTES DE 5 O MAS AÑOS-SIN VARIEDAD	S	7,27
5123490	18-091-033-00017-00001	62000	PASTOS PERMANENTES DE 5 O MAS AÑOS-SIN VARIEDAD	S	3,18
5123491	18-091-033-00016-00005	62000	PASTOS PERMANENTES DE 5 O MAS AÑOS-SIN VARIEDAD	S	4,93
5123492	18-091-033-00018-00002	62000	PASTOS PERMANENTES DE 5 O MAS AÑOS-SIN VARIEDAD	S	1,67
5123493	18-091-033-00017-00002	62000	PASTOS PERMANENTES DE 5 O MAS AÑOS-SIN VARIEDAD	S	15,90
5123515	18-028-002-00045-00010	62000	PASTOS PERMANENTES DE 5 O MAS AÑOS-SIN VARIEDAD	S	12,93
5123516	18-028-002-00035-00002	62000	PASTOS PERMANENTES DE 5 O MAS AÑOS-SIN VARIEDAD	S	7,22
5315538	18-091-032-00035-00012	62000	PASTOS PERMANENTES DE 5 O MAS AÑOS-SIN VARIEDAD	S	0,04
5315539	18-091-032-00035-00018	62000	PASTOS PERMANENTES DE 5 O MAS AÑOS-SIN VARIEDAD	S	0,86
5315552	18-091-032-00035-00028	62000	PASTOS PERMANENTES DE 5 O MAS AÑOS-SIN VARIEDAD	S	0,26
5315553	18-091-032-00035-00026	62000	PASTOS PERMANENTES DE 5 O MAS AÑOS-SIN VARIEDAD	S	0,00
5315554	18-091-032-00035-00030	62000	PASTOS PERMANENTES DE 5 O MAS AÑOS-SIN VARIEDAD	S	0,03
5315555	18-091-032-00035-00029	62000	PASTOS PERMANENTES DE 5 O MAS AÑOS-SIN VARIEDAD	S	0,02
5315556	18-091-032-00035-00032	62000	PASTOS PERMANENTES DE 5 O MAS AÑOS-SIN VARIEDAD	S	0,07
5315557	18-091-032-00035-00031	62000	PASTOS PERMANENTES DE 5 O MAS AÑOS-SIN VARIEDAD	S	0,10
5315558	18-091-032-00035-00033	62000	PASTOS PERMANENTES DE 5 O MAS AÑOS-SIN VARIEDAD	S	0,00

(1) Superficie declarada admisible ajustada con la superficie comprometida.
 (2) Factor de penalización valorando el alcance para el tipo de compromiso.

Puede verificar la integridad de una copia de este documento mediante la lectura del código QR adjunto o mediante el acceso a la dirección <https://ws050.juntadeandalucia.es/verificarFirma> indicando el código de VERIFICACIÓN

FIRMADO POR	JUAN JOSE SOLER GARCIA	FECHA	03/07/2024	
	ROCIO GUIJARRO MILLAN			
VERIFICACIÓN	Pk2jm6MP8Q4FQJJZRRTHBNMQA26B8	PÁGINA	2026/3256	



Datos considerados para el Cálculo de la Carga Ganadera mínima y máxima del expediente

Recintos Determinados para el Cálculo de Garga Ganadera Máxima

REF.	REFERENCIA SIGPAC	CULTIVO	DESCRIPCIÓN CULTIVO	S/R	SUP. PROPUESTA (ha)
5315559	18-091-032-00035-00023	62000	PASTOS PERMANENTES DE 5 O MAS AÑOS-SIN VARIEDAD	S	0,00
5315560	18-091-032-00035-00035	62000	PASTOS PERMANENTES DE 5 O MAS AÑOS-SIN VARIEDAD	S	0,00
5315561	18-091-032-00035-00034	62000	PASTOS PERMANENTES DE 5 O MAS AÑOS-SIN VARIEDAD	S	0,00
5315562	18-091-032-00035-00025	62000	PASTOS PERMANENTES DE 5 O MAS AÑOS-SIN VARIEDAD	S	0,01
5315563	18-091-032-00035-00038	62000	PASTOS PERMANENTES DE 5 O MAS AÑOS-SIN VARIEDAD	S	0,00
5315564	18-091-032-00035-00024	62000	PASTOS PERMANENTES DE 5 O MAS AÑOS-SIN VARIEDAD	S	0,33
5315565	18-091-032-00035-00036	62000	PASTOS PERMANENTES DE 5 O MAS AÑOS-SIN VARIEDAD	S	0,11
1700000006665898	18-091-057-00001-00002	62000	PASTOS PERMANENTES DE 5 O MAS AÑOS-SIN VARIEDAD	S	6,08
1700000006665899	18-091-060-00023-00004	62000	PASTOS PERMANENTES DE 5 O MAS AÑOS-SIN VARIEDAD	S	0,00
1700000006665900	18-091-060-00023-00006	62000	PASTOS PERMANENTES DE 5 O MAS AÑOS-SIN VARIEDAD	S	0,38
1700000006665901	18-091-057-00001-00003	62000	PASTOS PERMANENTES DE 5 O MAS AÑOS-SIN VARIEDAD	S	1,47
1700000006665902	18-091-058-00017-00007	62000	PASTOS PERMANENTES DE 5 O MAS AÑOS-SIN VARIEDAD	S	2,40
1700000006665903	18-091-060-00030-00008	62000	PASTOS PERMANENTES DE 5 O MAS AÑOS-SIN VARIEDAD	S	0,13
1700000006665904	18-091-061-00004-00002	62000	PASTOS PERMANENTES DE 5 O MAS AÑOS-SIN VARIEDAD	R	0,24
1700000006665905	18-091-060-00030-00001	62000	PASTOS PERMANENTES DE 5 O MAS AÑOS-SIN VARIEDAD	S	15,00
1700000006665906	18-091-060-00030-00007	62000	PASTOS PERMANENTES DE 5 O MAS AÑOS-SIN VARIEDAD	S	0,52
1700000006665908	18-091-061-00003-00001	62000	PASTOS PERMANENTES DE 5 O MAS AÑOS-SIN VARIEDAD	R	0,39
1700000006665909	18-091-061-00003-00007	62000	PASTOS PERMANENTES DE 5 O MAS AÑOS-SIN VARIEDAD	R	0,19
1700000006665910	18-091-061-00026-00001	62000	PASTOS PERMANENTES DE 5 O MAS AÑOS-SIN VARIEDAD	R	0,44
1700000006665911	18-091-058-00017-00005	62000	PASTOS PERMANENTES DE 5 O MAS AÑOS-SIN VARIEDAD	S	0,71
1700000006665918	18-091-060-00026-00002	62000	PASTOS PERMANENTES DE 5 O MAS AÑOS-SIN VARIEDAD	S	0,24
1700000006665919	18-091-060-00026-00003	62000	PASTOS PERMANENTES DE 5 O MAS AÑOS-SIN VARIEDAD	S	0,98
1700000006665920	18-091-060-00008-00013	62000	PASTOS PERMANENTES DE 5 O MAS AÑOS-SIN VARIEDAD	S	0,48
1700000006665921	18-091-060-00008-00012	62000	PASTOS PERMANENTES DE 5 O MAS AÑOS-SIN VARIEDAD	S	0,06
1700000006665922	18-091-060-00027-00001	62000	PASTOS PERMANENTES DE 5 O MAS AÑOS-SIN VARIEDAD	S	0,98
1700000006665923	18-091-060-00028-00003	62000	PASTOS PERMANENTES DE 5 O MAS AÑOS-SIN VARIEDAD	S	0,00
1700000006665927	18-091-061-00028-00001	63000	PASTOS DE MENOS DE 5 AÑOS-SIN VARIEDAD	R	1,38
1700000006665928	18-091-061-00080-00001	62000	PASTOS PERMANENTES DE 5 O MAS AÑOS-SIN VARIEDAD	R	0,08
1700000006665929	18-091-061-00005-00002	62000	PASTOS PERMANENTES DE 5 O MAS AÑOS-SIN VARIEDAD	R	0,63
1700000006665930	18-091-061-00027-00001	62000	PASTOS PERMANENTES DE 5 O MAS AÑOS-SIN VARIEDAD	R	0,80
1700000006665931	18-091-060-00008-00002	62000	PASTOS PERMANENTES DE 5 O MAS AÑOS-SIN VARIEDAD	S	0,55
1700000006665932	18-091-060-00008-00009	62000	PASTOS PERMANENTES DE 5 O MAS AÑOS-SIN VARIEDAD	S	0,03
1700000006665935	18-091-060-00005-00001	62000	PASTOS PERMANENTES DE 5 O MAS AÑOS-SIN VARIEDAD	S	0,53
1700000006665936	18-091-060-00004-00001	62000	PASTOS PERMANENTES DE 5 O MAS AÑOS-SIN VARIEDAD	S	4,56
1700000006665937	18-091-060-00008-00010	62000	PASTOS PERMANENTES DE 5 O MAS AÑOS-SIN VARIEDAD	S	0,50
1700000006665938	18-091-060-00008-00011	62000	PASTOS PERMANENTES DE 5 O MAS AÑOS-SIN VARIEDAD	S	0,43
1700000006665939	18-091-059-00034-00001	62000	PASTOS PERMANENTES DE 5 O MAS AÑOS-SIN	S	3,59

(1) Superficie declarada admisible ajustada con la superficie comprometida.
 (2) Factor de penalización valorando el alcance para el tipo de compromiso.

Puede verificar la integridad de una copia de este documento mediante la lectura del código QR adjunto o mediante el acceso a la dirección https://ws050.juntadeandalucia.es/verificarFirma indicando el código de VERIFICACIÓN					
FIRMADO POR	JUAN JOSE SOLER GARCIA		FECHA		03/07/2024
	ROCIO GUIJARRO MILLAN				
VERIFICACIÓN	Pk2jm6MP8Q4FQJJZRRTHBNMQA26B8		PÁGINA		2027/3256



Datos considerados para el Cálculo de la Carga Ganadera mínima y máxima del expediente

Recintos Determinados para el Cálculo de Garga Ganadera Máxima

REF.	REFERENCIA SIGPAC	CULTIVO	DESCRIPCIÓN CULTIVO	S/R	SUP. PROPUESTA (ha)
170000006665940	18-091-059-00034-00002	62000	PASTOS PERMANENTES DE 5 O MAS AÑOS-SIN VARIEDAD	S	0,09
170000006665941	18-091-060-00002-00001	62000	PASTOS PERMANENTES DE 5 O MAS AÑOS-SIN VARIEDAD	S	4,10
170000006665942	18-091-060-00007-00002	62000	PASTOS PERMANENTES DE 5 O MAS AÑOS-SIN VARIEDAD	S	1,10
170000006665943	18-091-059-00032-00003	62000	PASTOS PERMANENTES DE 5 O MAS AÑOS-SIN VARIEDAD	S	7,74
170000006665944	18-091-058-00017-00008	62000	PASTOS PERMANENTES DE 5 O MAS AÑOS-SIN VARIEDAD	S	0,42
170000006665945	18-091-059-00035-00002	62000	PASTOS PERMANENTES DE 5 O MAS AÑOS-SIN VARIEDAD	S	0,79
170000006665946	18-091-059-00035-00001	62000	PASTOS PERMANENTES DE 5 O MAS AÑOS-SIN VARIEDAD	S	2,15
170000006665948	18-091-060-00008-00018	62000	PASTOS PERMANENTES DE 5 O MAS AÑOS-SIN VARIEDAD	S	0,08
170000006665949	18-091-060-00008-00016	62000	PASTOS PERMANENTES DE 5 O MAS AÑOS-SIN VARIEDAD	S	0,01
170000006665951	18-091-059-00032-00006	62000	PASTOS PERMANENTES DE 5 O MAS AÑOS-SIN VARIEDAD	S	0,12
170000006665953	18-091-059-00032-00004	62000	PASTOS PERMANENTES DE 5 O MAS AÑOS-SIN VARIEDAD	S	0,64
170000006665954	18-091-060-00024-00001	62000	PASTOS PERMANENTES DE 5 O MAS AÑOS-SIN VARIEDAD	S	10,29
170000006665955	18-091-060-00023-00007	62000	PASTOS PERMANENTES DE 5 O MAS AÑOS-SIN VARIEDAD	S	0,00
170000006665956	18-091-060-00008-00014	62000	PASTOS PERMANENTES DE 5 O MAS AÑOS-SIN VARIEDAD	S	0,06
170000006665958	18-091-060-00028-00001	62000	PASTOS PERMANENTES DE 5 O MAS AÑOS-SIN VARIEDAD	S	6,32
170000006665961	18-091-060-00026-00001	62000	PASTOS PERMANENTES DE 5 O MAS AÑOS-SIN VARIEDAD	S	0,54
170000006665962	18-091-060-00023-00003	62000	PASTOS PERMANENTES DE 5 O MAS AÑOS-SIN VARIEDAD	S	9,08
170000006665963	18-091-060-00023-00002	62000	PASTOS PERMANENTES DE 5 O MAS AÑOS-SIN VARIEDAD	S	4,50

Incidencias de carga ganadera

INCIDENCIA DESCRIPCIÓN

4272 Verifica que las líneas de declaración de las Solicitudes Únicas no tienen solapes con la capa de Retroactividad Gráfica (ambas de la misma campaña) a nivel de expediente/línea de declaración gráfica de la solicitud.
 Ref:170000006665918 Recinto:18-091-060-00026-00002 Cultivo: - Agregado de la referencia del recinto.:0 Zona de la referencia del recinto.:0 Superficie solapada.:0,64 Id. Incid.:3679120

(1) Superficie declarada admisible ajustada con la superficie comprometida.
 (2) Factor de penalización valorando el alcance para el tipo de compromiso.

Puede verificar la integridad de una copia de este documento mediante la lectura del código QR adjunto o mediante el acceso a la dirección <https://ws050.juntadeandalucia.es/verificarFirma> indicando el código de VERIFICACIÓN

FIRMADO POR	JUAN JOSE SOLER GARCIA	FECHA	03/07/2024	
	ROCIO GUIJARRO MILLAN			
VERIFICACIÓN	Pk2jm6MP8Q4FQJJZRRTHBNMQA26B8	PÁGINA	2028/3256	



APELLIDOS Y NOMBRE / RAZÓN SOCIAL
MONTALBAN LOPEZ JOSE

NIF
****8884*

EXPEDIENTE
1186335

ANUALIDAD DE PAGO
1ª

IMPORTE POR ANUALIDAD

	2023	2024	2025	2026	2027
IMPORTE MÁXIMO SUBVENCIONABLE	12.958,51 €	12.958,51 €	12.958,51 €	12.958,51 €	12.958,51 €
IMPORTE MEDIO DE TRANSFERENCIA (€/ha)	129,55 €	129,55 €	129,55 €	129,55 €	129,55 €

RESUMEN DE UNIDADES

Cód	GRUPO DE PAGO	Sup. Dec. Admisible (ha)	Sup. Comprometida (ha)	Sup. ajustada compromiso (1) (ha)	% sobredec.	Sup. Propuesta (ha)	Importe Declarado	Importe Topado	Importe Propuesto	Importe tras sobredec.
426	HERBÁCEOS	52,95		52,95	0,00	52,95	8.004,45	8.004,45	8.004,45	8.004,45
432	FRUTALES SECANO	22,91		22,91	0,00	22,91	4.954,06	4.954,06	4.954,06	4.954,06
434	HERBÁCEOS NO ELEGIBLES	24,20		24,17	0,00	24,17	0,00	0,00	0,00	0,00
TOTAL		100,06	100,03	100,03		100,03	12.958,51	12.958,51	12.958,51	12.958,51

APLICACIÓN DE REDUCCIONES Y PENALIZACIONES

GRUPO DE PAGO	Importe Calculado	Importe prereduc.	Criterios de subvencionabilidad y compromisos	Presentación tardía	Omisión declaración	Condicionalidad	IMPORTE (Euros)
							PROPUESTO
FRUTALES SECANO	4.954,06	4.954,06	0,00	0,00	0,00	0,00	4.954,06
HERBÁCEOS	8.004,45	8.004,45	0,00	0,00	0,00	0,00	8.004,45
HERBÁCEOS NO ELEGIBLES	0,00	0,00	0,00	0,00	0,00	0,00	0,00
TOTAL	12.958,51	12.958,51					12.958,51

RESUMEN DE PAGOS

PROPUESTO	IMPORTE (Euros)			
	PROPUESTO	FEADER (Eje 2)	MAPA	CAPADR
	12.958,51	11.014,73	1.271,23	672,55

(1) Superficie declarada admisible ajustada con la superficie comprometida.
(2) Factor de penalización valorando el alcance para el tipo de compromiso.

Puede verificar la integridad de una copia de este documento mediante la lectura del código QR adjunto o mediante el acceso a la dirección <https://ws050.juntadeandalucia.es/verificarFirma> indicando el código de VERIFICACIÓN

FIRMADO POR	JUAN JOSE SOLER GARCIA	FECHA	03/07/2024	
	ROCIO GUIJARRO MILLAN			
VERIFICACIÓN	Pk2jm6MP8Q4FQJJZRRTHBNMQA26B8	PÁGINA	2029/3256	



RECINTOS PROPUESTOS

REF.	REFERENCIA SIGPAC	CULTIVO	DESCRIPCIÓN CULTIVO	S/R	G.PAGO	PEND. MEDIA (%)	SUP. DEC. ADMISIBLE (ha)	SUP. COMPROM. (ha)	SUP. AJUSTADA COMPR.(1) (ha)	SUP. CONV. SIGPAC (ha)	SUP. CERTIF. (ha)	SUP. CAMPO (ha)	SUP. CAMPO DETER. CULT. DECLARADO (ha)	SUP. DEC. REDUCIDA (ha)	SUP. PROPUESTA (ha)
-135156	18-167-018-00242-002	52130	VEZA-VERDOR	R	426	0,80	0,28	0,28	0,28		0,28			0,28	0,28
1700000007078804	18-167-021-00487-001	5000	CEBADA-SIN VARIEDAD	S	426	10,70	11,78	11,78	11,78		11,78			11,78	11,78
1700000007078806	18-167-020-00130-001	5000	CEBADA-SIN VARIEDAD	R	426	1,40	2,21	2,21	2,21		2,21			2,21	2,21
1700000007078807	18-167-021-00487-004	5000	CEBADA-SIN VARIEDAD	S	426	11,80	1,30	1,30	1,30		1,30			1,30	1,30
1700000007078809	18-167-018-00081-002	8000	AVENA-SIN VARIEDAD	R	426	2,00	1,47	1,47	1,47		1,47			1,47	1,47
1700000007078811	18-167-018-00060-001	5000	CEBADA-SIN VARIEDAD	R	426	1,80	1,93	1,93	1,93		1,93			1,93	1,93
1700000007078812	18-167-018-00062-001	5000	CEBADA-SIN VARIEDAD	S	426	1,90	6,00	6,00	6,00		6,00			6,00	6,00
1700000007078814	18-167-018-00086-001	8000	AVENA-SIN VARIEDAD	R	426	2,00	0,21	0,21	0,21		0,21			0,21	0,21
1700000007078815	18-167-018-00087-002	8000	AVENA-SIN VARIEDAD	R	426	2,20	0,22	0,22	0,22		0,22			0,22	0,22
1700000007078817	18-167-018-00242-001	52130	VEZA-VERDOR	R	426	1,00	2,45	2,45	2,45		2,45			2,45	2,45
1700000007078818	18-167-019-00085-001	5000	CEBADA-SIN VARIEDAD	S	426	8,10	4,22	4,22	4,22		4,22			4,22	4,22
1700000007078820	18-167-020-00131-001	8000	AVENA-SIN VARIEDAD	R	426	1,80	1,55	1,55	1,55		1,55			1,55	1,55
1700000007078821	18-167-020-00127-001	8000	AVENA-SIN VARIEDAD	R	426	1,60	2,31	2,31	2,31		2,31			2,31	2,31
1700000007078822	18-167-020-00305-001	8000	AVENA-SIN VARIEDAD	R	426	2,10	1,51	1,51	1,51		1,51			1,51	1,51
1700000007078823	18-167-018-00281-001	52130	VEZA-VERDOR	R	426	1,00	0,83	0,83	0,83		0,83			0,83	0,83
1700000007078824	18-167-018-00049-001	52130	VEZA-VERDOR	R	426	2,90	1,22	1,22	1,22		1,22			1,22	1,22
1700000007078825	18-167-018-00551-001	52130	VEZA-VERDOR	R	426	1,10	3,29	3,29	3,29		3,29			3,29	3,29
1700000007078830	18-167-020-00134-001	5000	CEBADA-SIN VARIEDAD	R	426	2,00	1,00	1,00	1,00		1,00			1,00	1,00
1700000007078831	18-167-020-00136-001	5000	CEBADA-SIN VARIEDAD	R	426	2,30	0,54	0,54	0,54		0,54			0,54	0,54
1700000007078835	18-167-018-00053-001	8000	AVENA-SIN VARIEDAD	R	426	2,90	0,71	0,71	0,71		0,71			0,71	0,71
1700000007078838	18-167-019-00062-006	5000	CEBADA-SIN VARIEDAD	S	426	4,00	7,92	7,92	7,92		7,92			7,92	7,92
-1125902	18-167-019-00033-007	104020	ALMENDROS-GUARA	S	432	5,30	0,16	0,16	0,16		0,16			0,16	0,16
5193767	18-167-019-00033-021	104020	ALMENDROS-GUARA	S	432	7,20	5,06	5,06	5,06		5,06			5,06	5,06
1700000007078808	18-167-019-00033-003	104020	ALMENDROS-GUARA	S	432	11,30	10,57	10,57	10,57		10,57			10,57	10,57
1700000007078813	18-167-019-00033-006	104020	ALMENDROS-GUARA	S	432	7,40	6,25	6,25	6,25		6,25			6,25	6,25
1700000007078834	18-167-019-00036-002	104020	ALMENDROS-GUARA	S	432	9,60	0,87	0,87	0,87		0,87			0,87	0,87
1700000007078805	18-167-021-00480-001	20000	BARBECHO TRADICIONAL-SIN VARIEDAD	S	434	9,30	0,50	0,50	0,50		0,50			0,50	0,50
1700000007078819	18-167-019-00033-002	20000	BARBECHO TRADICIONAL-SIN VARIEDAD	S	434	7,70	0,09	0,09	0,09		0,09			0,09	0,09
1700000007078826	18-167-018-00110-001	20000	BARBECHO TRADICIONAL-SIN VARIEDAD	S	434	3,70	10,67	10,67	10,67		10,67			10,67	10,67
1700000007078827	18-167-018-00550-001	20000	BARBECHO TRADICIONAL-SIN VARIEDAD	S	434	2,40	3,61	3,61	3,61		3,61			3,61	3,61
1700000007078828	18-167-018-00106-002	20000	BARBECHO TRADICIONAL-SIN VARIEDAD	S	434	5,50	4,14	4,11	4,11		4,14			4,11	4,11
1700000007078829	18-167-018-00107-001	20000	BARBECHO TRADICIONAL-SIN VARIEDAD	S	434	7,50	0,31	0,31	0,31		0,31			0,31	0,31
1700000007078832	18-167-018-00616-001	20000	BARBECHO TRADICIONAL-SIN VARIEDAD	S	434	6,20	0,27	0,27	0,27		0,27			0,27	0,27
1700000007078833	18-167-018-00108-001	20000	BARBECHO TRADICIONAL-SIN VARIEDAD	S	434	6,60	4,61	4,61	4,61		4,61			4,61	4,61

INCIDENCIAS

INCIDENCIA DESCRIPCIÓN

4272 Verifica que las líneas de declaración de las Solicitudes Únicas no tienen solapes con la capa de Retroactividad Gráfica (ambas de la misma campaña) a nivel de expediente/línea de declaración gráfica de la solicitud.
 Ref: 1700000007078828 Recinto: 18-167-018-00106-00002 Cultivo: - Agregado de la referencia del recinto.:0 Zona de la referencia del recinto.:0 Superficie solapada.:0,03 Id. Incid.:95941982

(1) Superficie declarada admisible ajustada con la superficie comprometida.
 (2) Factor de penalización valorando el alcance para el tipo de compromiso.

Puede verificar la integridad de una copia de este documento mediante la lectura del código QR adjunto o mediante el acceso a la dirección https://ws050.juntadeandalucia.es/verificarFirma indicando el código de VERIFICACIÓN					
FIRMADO POR	JUAN JOSE SOLER GARCIA ROCIO GUIJARRO MILLAN		FECHA		03/07/2024
VERIFICACIÓN	Pk2jm6MP8Q4FQJJZRRTHBNMQA26B8		PÁGINA		2030/3256



APELLIDOS Y NOMBRE / RAZÓN SOCIAL

MONTALVO ALVAREZ JORGE

NIF
****7845*

EXPEDIENTE
1279173

ANUALIDAD DE PAGO

1ª

IMPORTE POR ANUALIDAD

	2023	2024	2025	2026	2027
IMPORTE MÁXIMO SUBVENCIONABLE	4.143,16 €	4.143,16 €	4.143,16 €	4.143,16 €	4.143,16 €
IMPORTE MEDIO DE TRANSFERENCIA (€/ha)	216,24 €	216,24 €	216,24 €	216,24 €	216,24 €

RESUMEN DE UNIDADES

Cód	GRUPO DE PAGO	Sup. Dec. Admisible (ha)	Sup. Comprometida (ha)	Sup. ajustada compromiso (I) (ha)	% sobredec.	Sup. Propuesta (ha)	Importe Declarado	Importe Topado	Importe Propuesto	Importe tras sobredec.
432	FRUTALES SECANO	19,16		19,16	0,00	19,16	4.143,16	4.143,16	4.143,16	4.143,16
TOTAL		19,16	19,16	19,16		19,16	4.143,16	4.143,16	4.143,16	4.143,16

APLICACIÓN DE REDUCCIONES Y PENALIZACIONES

GRUPO DE PAGO	Importe Calculado	Importe prerreduc.	Importe subvencionabilidad y compromisos	Presentación tardía	Omisión declaración	Condicionalidad	IMPORTE (Euros) PROPUESTO
FRUTALES SECANO	4.143,16	4.143,16	0,00	0,00	0,00	0,00	4.143,16
TOTAL	4.143,16	4.143,16					4.143,16

RESUMEN DE PAGOS

	IMPORTE (Euros)			
	PROPUESTO	FEADER (Eje 2)	MAPA	CAPADR
PROPUESTO	4.143,16	3.521,69	406,44	215,03

RECINTOS PROPUESTOS

REF.	REFERENCIA SIGPAC	CULTIVO DESCRIPCIÓN CULTIVO	S/R	G.PAGO	PEND. MEDIA (%)	SUP. DEC. ADMISIBLE (ha)	SUP. COMPROM. (ha)	SUP. AJUSTADA COMPROM. (I) (ha)	SUP. CONV. SIGPAC (ha)	SUP. CERTIE (ha)	SUP. CAMPO (ha)	SUP. CAMPO DETER. CULT. DECLARADO (ha)	SUP. DEC. REDUCIDA (ha)	SUP. PROPUESTA (ha)
-1098119	18-098-003-00041-011	104007 ALMENDROS-COMUNA	S	432	29,20	0,36	0,36	0,36		0,36			0,36	0,36
1700000006609904	18-087-014-00411-001	104020 ALMENDROS-GUARA	S	432	11,10	4,32	4,32	4,32		4,32			4,32	4,32
1700000006609905	18-098-003-00033-012	104020 ALMENDROS-GUARA	S	432	10,40	0,34	0,34	0,34		0,34			0,34	0,34
1700000006609906	18-098-003-00033-013	104020 ALMENDROS-GUARA	S	432	16,80	1,31	1,31	1,31		1,31			1,31	1,31
1700000006609907	18-098-003-00041-001	104007 ALMENDROS-COMUNA	S	432	23,00	2,28	2,28	2,28		2,28			2,28	2,28
1700000006609908	18-098-004-00001-002	104007 ALMENDROS-COMUNA	S	432	10,30	3,73	3,73	3,73		3,73			3,73	3,73
1700000006609909	18-098-003-00035-002	104020 ALMENDROS-GUARA	S	432	7,40	4,41	4,41	4,41		4,41			4,41	4,41
1700000006609911	18-098-004-00004-001	104007 ALMENDROS-COMUNA	S	432	18,30	0,50	0,50	0,50		0,50			0,50	0,50
1700000006609912	18-098-004-00007-001	104020 ALMENDROS-GUARA	S	432	7,20	0,84	0,84	0,84		0,84			0,84	0,84
1700000006609913	18-098-004-00008-001	104020 ALMENDROS-GUARA	S	432	8,50	1,07	1,07	1,07		1,07			1,07	1,07

(1) Superficie declarada admisible ajustada con la superficie comprometida.
(2) Factor de penalización valorando el alcance para el tipo de compromiso.

Puede verificar la integridad de una copia de este documento mediante la lectura del código QR adjunto o mediante el acceso a la dirección <https://ws050.juntadeandalucia.es/verificarFirma> indicando el código de VERIFICACIÓN

FIRMADO POR	JUAN JOSE SOLER GARCIA	FECHA	03/07/2024	
	ROCIO GUIJARRO MILLAN			
VERIFICACIÓN	Pk2jm6MP8Q4FQJJZRRTHBNMQA26B8	PÁGINA	2031/3256	



<u>APELLIDOS Y NOMBRE / RAZÓN SOCIAL</u>	<u>NIF</u>	<u>EXPEDIENTE</u>	<u>ANUALIDAD DE PAGO</u>
MONTEADENTRO, S.L.	***0755*	1284855	

	<u>PROPUESTO</u>	<u>IMPORTE (Euros)</u>		
		<u>FEADER (Eje 2)</u>	<u>MAPA</u>	<u>CAPADR</u>
PROPUESTO	0,00	0,00	0,00	0,00

INCIDENCIAS

INCIDENCIA DESCRIPCIÓN

- 100400 Recinto con cultivo, variedad, régimen de explotación o uso Siggac no compatible con la operación solicitada (Anexo IV.I Cultivos y variedades elegibles para las Intervenciones. Orden de 28 de marzo de 2023).
 Ref:-1531727 Recinto:18-137-058-00103-00027 Cultivo:124022 PISTACHO-KERMAN Secano Uso:OV
 Ref:-1531745 Recinto:18-137-058-00103-00027 Cultivo:124022 PISTACHO-KERMAN Secano Uso:OV
 Ref:-1531610 Recinto:18-137-059-00017-00003 Cultivo:124022 PISTACHO-KERMAN Secano Uso:OV
 Ref:1700000002953393 Recinto:18-137-059-00019-00008 Cultivo:124022 PISTACHO-KERMAN Secano Uso:OV
 Ref:-1531764 Recinto:18-137-059-00048-00002 Cultivo:124022 PISTACHO-KERMAN Secano Uso:OV
- 100424 Solicita recinto que no está comprometido para la operación.
 Ref:-994459 Recinto:18-137-026-00330-00018 Cultivo:124022 PISTACHO-KERMAN Secano
 Ref:1700000002953388 Recinto:18-137-058-00103-00001 Cultivo:124022 PISTACHO-KERMAN Secano
 Ref:-1531727 Recinto:18-137-058-00103-00027 Cultivo:124022 PISTACHO-KERMAN Secano
 Ref:-1531745 Recinto:18-137-058-00103-00027 Cultivo:124022 PISTACHO-KERMAN Secano
 Ref:1700000002953407 Recinto:18-137-059-00006-00002 Cultivo:124022 PISTACHO-KERMAN Secano
 Ref:-1531610 Recinto:18-137-059-00017-00003 Cultivo:124022 PISTACHO-KERMAN Secano
 Ref:1700000002953393 Recinto:18-137-059-00019-00008 Cultivo:124022 PISTACHO-KERMAN Secano
 Ref:1700000002953408 Recinto:18-137-059-00046-00004 Cultivo:124022 PISTACHO-KERMAN Secano
 Ref:-1531764 Recinto:18-137-059-00048-00002 Cultivo:124022 PISTACHO-KERMAN Secano
 Ref:-994471 Recinto:18-137-059-00048-00004 Cultivo:124022 PISTACHO-KERMAN Secano
 Ref:1700000002953386 Recinto:18-137-059-09003-00007 Cultivo:124022 PISTACHO-KERMAN Secano
 Ref:-1576462 Recinto:18-137-059-09010-00003 Cultivo:124022 PISTACHO-KERMAN Secano
 Ref:1700000002953396 Recinto:18-137-075-00021-00002 Cultivo:124022 PISTACHO-KERMAN Secano
 Ref:1700000002953404 Recinto:18-137-075-00021-00004 Cultivo:124022 PISTACHO-KERMAN Secano
 Ref:1700000002953406 Recinto:18-137-075-00021-00006 Cultivo:124022 PISTACHO-KERMAN Secano
 Ref:1700000002953405 Recinto:18-137-075-09005-00003 Cultivo:124022 PISTACHO-KERMAN Secano
- 101008 Expediente sin compromisos vigentes.
 Operación:6503.2

(1) Superficie declarada admisible ajustada con la superficie comprometida.
 (2) Factor de penalización valorando el alcance para el tipo de compromiso.

Puede verificar la integridad de una copia de este documento mediante la lectura del código QR adjunto o mediante el acceso a la dirección https://ws050.juntadeandalucia.es/verificarFirma indicando el código de VERIFICACIÓN				
FIRMADO POR	JUAN JOSE SOLER GARCIA	FECHA	03/07/2024	
	ROCIO GUIJARRO MILLAN			
VERIFICACIÓN	Pk2jm6MP8Q4FQJJZRRTHBNMQA26B8		PÁGINA	2032/3256

Es copia auténtica de documento electrónico



APELLIDOS Y NOMBRE / RAZÓN SOCIAL

MONTES HEREDIA CANDIDO FRANCISCO

NIF

****1714*

EXPEDIENTE

1077932

ANUALIDAD DE PAGO

1ª

IMPORTE POR ANUALIDAD

	2023	2024	2025	2026	2027
IMPORTE MÁXIMO SUBVENCIONABLE	5.183,27 €	5.183,27 €	5.183,27 €	5.183,27 €	5.183,27 €
IMPORTE MEDIO DE TRANSFERENCIA (€/ha)	216,24 €	216,24 €	216,24 €	216,24 €	216,24 €

RESUMEN DE UNIDADES

Cód	GRUPO DE PAGO	Sup. Dec. Admisible (ha)	Sup. Comprometida (ha)	Sup. ajustada compromiso (I) (ha)	% sobredec.	Sup. Propuesta (ha)	Importe Declarado	Importe Topado	Importe Propuesto	Importe tras sobredec.
432	FRUTALES SECANO	23,97		23,97	0,00	23,97	5.183,27	5.183,27	5.183,27	5.183,27
TOTAL		23,97	23,97	23,97		23,97	5.183,27	5.183,27	5.183,27	5.183,27

APLICACIÓN DE REDUCCIONES Y PENALIZACIONES

GRUPO DE PAGO	Importe Calculado	Importe prereduc.	Criterios de subvencionabilidad y compromisos	Presentación tardía	Omisión declaración	Condicionalidad	IMPORTE (Euros) PROPUESTO
FRUTALES SECANO	5.183,27	5.183,27	0,00	0,00	0,00	0,00	5.183,27
TOTAL	5.183,27	5.183,27					5.183,27

RESUMEN DE PAGOS

	IMPORTE (Euros)			
	PROPUESTO	FEADER (Eje 2)	MAPA	CAPADR
PROPUESTO	5.183,27	4.405,78	508,48	269,01

RECINTOS PROPUESTOS

REF.	REFERENCIA SIGPAC	CULTIVO DESCRIPCIÓN CULTIVO	S/R	G.PAGO	PEND. MEDIA (%)	SUP. DEC. ADMISIBLE (ha)	SUP. COMPROM. (ha)	SUP. AJUSTADA COMPROM. (I) (ha)	SUP. CONV. SIGPAC (ha)	SUP. CERTIE (ha)	SUP. CAMPO (ha)	SUP. CAMPO DETER. CULT. DECLARADO (ha)	SUP. DEC. REDUCIDA (ha)	SUP. PROPUESTA (ha)
-738160	18-199-003-00416-004	104057 ALMENDROS-AVIJOR	S	432	5,20	6,75	6,75	6,75		6,75			6,75	6,75
-738127	18-199-003-00416-004	104008 ALMENDROS-CONSTANTI	S	432	5,20	5,50	5,50	5,50		5,50			5,50	5,50
1700000005525979	18-198-004-00345-001	104007 ALMENDROS-COMUNA	S	432	17,70	0,53	0,53	0,53		0,53			0,53	0,53
1700000005525980	18-198-007-00110-001	104007 ALMENDROS-COMUNA	S	432	9,00	0,28	0,28	0,28		0,28			0,28	0,28
1700000005525981	18-199-006-00443-005	104014 ALMENDROS-FERRAGNES	S	432	12,90	1,77	1,77	1,77		1,77			1,77	1,77
1700000005525982	18-199-006-00443-003	104014 ALMENDROS-FERRAGNES	S	432	12,90	2,91	2,91	2,91		2,91			2,91	2,91
1700000005525985	18-199-003-00421-001	104020 ALMENDROS-GUARA	S	432	1,70	1,06	1,06	1,06		1,06			1,06	1,06
1700000005525986	18-199-003-00422-001	104020 ALMENDROS-GUARA	S	432	1,70	3,53	3,53	3,53		3,53			3,53	3,53
1700000005525987	18-198-008-00749-005	104020 ALMENDROS-GUARA	S	432	2,10	0,17	0,17	0,17		0,17			0,17	0,17
1700000005525988	18-198-008-00750-001	104020 ALMENDROS-GUARA	S	432	3,30	1,43	1,43	1,43		1,43			1,43	1,43
1700000005525989	18-198-007-00267-002	104007 ALMENDROS-COMUNA	S	432	13,10	0,04	0,04	0,04		0,04			0,04	0,04

(1) Superficie declarada admisible ajustada con la superficie comprometida.
(2) Factor de penalización valorando el alcance para el tipo de compromiso.

Puede verificar la integridad de una copia de este documento mediante la lectura del código QR adjunto o mediante el acceso a la dirección <https://ws050.juntadeandalucia.es/verificarFirma> indicando el código de VERIFICACIÓN

FIRMADO POR	JUAN JOSE SOLER GARCIA	FECHA	03/07/2024	
	ROCIO GUIJARRO MILLAN			
VERIFICACIÓN	Pk2jm6MP8Q4FQJJZRRTHBNMQA26B8	PÁGINA	2033/3256	



APELLIDOS Y NOMBRE / RAZÓN SOCIAL

MONTES MONTALVO MARIA DEL CARMEN

NIF

***0330*

EXPEDIENTE

1138487

ANUALIDAD DE PAGO

1ª

IMPORTE POR ANUALIDAD

	2023	2024	2025	2026	2027
IMPORTE MÁXIMO SUBVENCIONABLE	1.122,99 €	1.122,99 €	1.122,99 €	1.122,99 €	1.122,99 €
IMPORTE MEDIO DE TRANSFERENCIA (€/ha)	247,90 €	247,90 €	247,90 €	247,90 €	247,90 €

RESUMEN DE UNIDADES

Cód	GRUPO DE PAGO	Sup. Dec. Admisible (ha)	Sup. Comprometida (ha)	Sup. ajustada compromiso (1) (ha)	% sobredec.	Sup. Propuesta (ha)	Importe Declarado	Importe Topado	Importe Propuesto	Importe tras sobredec.
429	OLIVAR	4,53		4,53	0,00	4,53	1.122,99	1.122,99	1.122,99	1.122,99
TOTAL		4,53	4,53	4,53		4,53	1.122,99	1.122,99	1.122,99	1.122,99

APLICACIÓN DE REDUCCIONES Y PENALIZACIONES

GRUPO DE PAGO	Importe Calculado	Importe prereduc.	Criterios de subvencionabilidad y compromisos	Presentación tardía	Omisión declaración	Condicionalidad	IMPORTE (Euros) PROPUESTO
OLIVAR	1.122,99	1.122,99	0,00	0,00	0,00	0,00	1.122,99
TOTAL	1.122,99	1.122,99					1.122,99

RESUMEN DE PAGOS

	IMPORTE (Euros)			
	PROPUESTO	FEADER (Eje 2)	MAPA	CAPADR
PROPUESTO	1.122,99	954,54	110,17	58,28

RECINTOS PROPUESTOS

REF.	REFERENCIA SIGPAC	CULTIVO	DESCRIPCIÓN CULTIVO	S/R	G.PAGO	PEND. MEDIA (%)	SUP. DEC. ADMISIBLE (ha)	SUP. COMPROM. (ha)	SUP. AJUSTADA COMPR.(1) (ha)	SUP. CONV. SIGPAC (ha)	SUP. CERTIE. (ha)	SUP. CAMPO (ha)	SUP. CAMPO DETER. CULT. DECLARADO (ha)	SUP. DEC. REDUCIDA (ha)	SUP. PROPUESTA (ha)
1700000006616452	18-171-005-00427-002	101207	OLIVAR-LUCIO	S	429	24,10	1,13	1,13	1,13		1,13			1,13	1,13
1700000006616453	18-171-005-09000-044	101207	OLIVAR-LUCIO	S	429	32,90	1,11	1,11	1,11		1,11			1,11	1,11
1700000006616454	18-171-005-00454-002	101207	OLIVAR-LUCIO	S	429	27,30	0,77	0,77	0,77		0,77			0,77	0,77
1700000006616455	18-171-005-00455-002	101207	OLIVAR-LUCIO	S	429	33,10	0,03	0,03	0,03		0,03			0,03	0,03
1700000006616456	18-171-005-00457-003	101207	OLIVAR-LUCIO	S	429	24,40	0,01	0,01	0,01		0,01			0,01	0,01
1700000006616457	18-171-005-00457-003	101207	OLIVAR-LUCIO	S	429	24,40	0,02	0,02	0,02		0,02			0,02	0,02
1700000006616459	18-171-005-00458-004	101207	OLIVAR-LUCIO	S	429	32,20	0,04	0,04	0,04		0,04			0,04	0,04
1700000006616465	18-171-005-01190-001	101207	OLIVAR-LUCIO	S	429	30,80	1,42	1,42	1,42		1,42			1,42	1,42

(1) Superficie declarada admisible ajustada con la superficie comprometida.
 (2) Factor de penalización valorando el alcance para el tipo de compromiso.

Puede verificar la integridad de una copia de este documento mediante la lectura del código QR adjunto o mediante el acceso a la dirección <https://ws050.juntadeandalucia.es/verificarFirma> indicando el código de VERIFICACIÓN

FIRMADO POR	JUAN JOSE SOLER GARCIA	FECHA	03/07/2024	
	ROCIO GUIJARRO MILLAN			
VERIFICACIÓN	Pk2jm6MP8Q4FQJJZRRTHBNMQA26B8	PÁGINA	2034/3256	



APELLIDOS Y NOMBRE / RAZÓN SOCIAL

MONTORO JIMENEZ JOSE

NIF

****4070*

EXPEDIENTE

1064969

ANUALIDAD DE PAGO

1ª

IMPORTE POR ANUALIDAD

	2023	2024	2025	2026	2027
IMPORTE MÁXIMO SUBVENCIONABLE	3.128,99 €	3.128,99 €	3.128,99 €	3.128,99 €	3.128,99 €
IMPORTE MEDIO DE TRANSFERENCIA (€/ha)	216,24 €	216,24 €	216,24 €	216,24 €	216,24 €

RESUMEN DE UNIDADES

Cód	GRUPO DE PAGO	Sup. Dec. Admisible (ha)	Sup. Comprometida (ha)	Sup. ajustada compromiso (1) (ha)	% sobredec.	Sup. Propuesta (ha)	Importe Declarado	Importe Topado	Importe Propuesto	Importe tras sobredec.
432	FRUTALES SECANO	14,55		14,47	0,00	14,47	3.128,99	3.128,99	3.128,99	3.128,99
TOTAL		14,55	14,47	14,47		14,47	3.128,99	3.128,99	3.128,99	3.128,99

APLICACIÓN DE REDUCCIONES Y PENALIZACIONES

GRUPO DE PAGO	Importe Calculado	Importe prerreduc.	Criterios de subvencionabilidad y compromisos	Presentación tardía	Omisión declaración	Condicionality	IMPORTE (Euros) PROPUESTO
FRUTALES SECANO	3.128,99	3.128,99	0,00	0,00	0,00	0,00	3.128,99
TOTAL	3.128,99	3.128,99					3.128,99

RESUMEN DE PAGOS

	IMPORTE (Euros)			
	PROPUESTO	FEADER (Eje 2)	MAPA	CAPADR
PROPUESTO	3.128,99	2.659,64	306,95	162,40

RECINTOS PROPUESTOS

REF.	REFERENCIA SIGPAC	CULTIVO DESCRIPCIÓN CULTIVO	S/R	G.PAGO	PEND. MEDIA (%)	SUP. ADMISIBLE (ha)	SUP. COMPROM. (ha)	SUP. AJUSTADA COMPROM. (1) (ha)	SUP. CONV. SIGPAC (ha)	SUP. CERTIE. (ha)	SUP. CAMPO (ha)	SUP. CAMPO DETER. CULT. DECLARADO (ha)	SUP. REDUCIDA (ha)	SUP. PROPUESTA (ha)
-1516516	18-186-016-00311-001	104007 ALMENDROS-COMUNA	S	432	36,70	1,63	1,63	1,63		1,63			1,63	1,63
-1516476	18-186-016-00311-001	104007 ALMENDROS-COMUNA	S	432	36,70	1,25	1,25	1,25		1,25			1,25	1,25
-892982	18-186-016-00124-003	104007 ALMENDROS-COMUNA	S	432	27,90	0,19	0,19	0,19		0,19			0,19	0,19
-892981	18-186-015-00149-004	104007 ALMENDROS-COMUNA	S	432	29,40	0,14	0,14	0,14		0,14			0,14	0,14
1700000003491349	18-186-015-00164-007	218047 HIGUERA-BLANCA DEL PAÍS	S	432	27,00	0,28	0,28	0,28		0,28			0,28	0,28
1700000003491351	18-186-015-00164-001	218047 HIGUERA-BLANCA DEL PAÍS	S	432	29,10	0,70	0,70	0,70		0,70			0,70	0,70
1700000003491353	18-186-015-00164-003	104007 ALMENDROS-COMUNA	S	432	18,20	0,05	0,05	0,05		0,05			0,05	0,05
1700000003491354	18-186-015-00164-004	104007 ALMENDROS-COMUNA	S	432	35,70	0,02	0,02	0,02		0,02			0,02	0,02
1700000003491355	18-186-016-00061-002	104007 ALMENDROS-COMUNA	S	432	31,60	1,09	1,09	1,09		1,09			1,09	1,09
1700000003491356	18-186-016-00061-003	104007 ALMENDROS-COMUNA	S	432	31,60	2,05	2,05	2,05		2,05			2,05	2,05
1700000003491357	18-186-016-00122-001	104007 ALMENDROS-COMUNA	S	432	28,40	0,78	0,78	0,78		0,78			0,78	0,78
1700000003491358	18-186-016-00124-001	104007 ALMENDROS-COMUNA	S	432	36,80	1,10	1,10	1,10		1,10			1,10	1,10
1700000003491360	18-186-016-00126-001	104007 ALMENDROS-COMUNA	S	432	35,90	0,94	0,94	0,94		0,94			0,94	0,94
1700000003491361	18-186-016-00365-001	104007 ALMENDROS-COMUNA	S	432	32,00	0,53	0,53	0,53		0,53			0,53	0,53
1700000003491362	18-186-015-00149-001	104007 ALMENDROS-COMUNA	S	432	36,30	1,32	1,32	1,32		1,32			1,32	1,32
1700000003491363	18-186-016-00311-003	104007 ALMENDROS-COMUNA	S	432	12,70	0,42	0,42	0,42		0,42			0,42	0,42
1700000003491364	18-186-015-00149-002	104007 ALMENDROS-COMUNA	S	432	40,50	0,05	0,05	0,05		0,05			0,05	0,05
1700000003491365	18-186-016-00311-002	104007 ALMENDROS-COMUNA	S	432	8,60	0,42	0,42	0,42		0,42			0,42	0,42
1700000003491366	18-186-015-00164-002	104007 ALMENDROS-COMUNA	S	432	20,70	0,82	0,82	0,82		0,82			0,82	0,82
1700000003491367	18-186-016-00295-001	104007 ALMENDROS-COMUNA	S	432	18,70	0,77	0,69	0,69		0,77			0,69	0,69

INCIDENCIAS

INCIDENCIA DESCRIPCIÓN

- 219 Superficie declarada sobre un mismo recinto, en un mismo expediente, mayor que la superficie total del recinto SIGPAC.
Ref:1700000003491367 Recinto:18-186-016-00295-00001 Cultivo:104007 ALMENDROS-COMUNA Secano Suma de superficies declaradas para este recinto por el solicitante (Áreas):77 Superficie SIGPAC total para el recinto (Áreas):73 Exceso de superficie declarada (Hectáreas):0,04
- 4272 Verifica que las líneas de declaración de las Solicitudes Únicas no tienen solapes con la capa de Retroactividad Gráfica (ambas de la misma campaña) a nivel de expediente/línea de declaración gráfica de la solicitud.
Ref:1700000003491367 Recinto:18-186-016-00295-00001 Cultivo: - Agregado de la referencia del recinto.:0 Zona de la referencia del recinto.:0 Superficie solapada.:0,04 Id. Incid.:95938978

(1) Superficie declarada admisible ajustada con la superficie comprometida.
(2) Factor de penalización valorando el alcance para el tipo de compromiso.

Puede verificar la integridad de una copia de este documento mediante la lectura del código QR adjunto o mediante el acceso a la dirección https://ws050.juntadeandalucia.es/verificarFirma indicando el código de VERIFICACIÓN				
FIRMADO POR	JUAN JOSE SOLER GARCIA	FECHA	03/07/2024	
	ROCIO GUIJARRO MILLAN			
VERIFICACIÓN	Pk2jm6MP8Q4FQJJZRRTHBNMQA26B8	PÁGINA	2035/3256	



APELLIDOS Y NOMBRE / RAZÓN SOCIAL

MONTOYA HEREDIA JOSE ANTONIO

NIF

****4316*

EXPEDIENTE

1158550

ANUALIDAD DE PAGO

1ª

IMPORTE POR ANUALIDAD

	2023	2024	2025	2026	2027
IMPORTE MÁXIMO SUBVENCIONABLE	2.123,48 €	2.123,48 €	2.123,48 €	2.123,48 €	2.123,48 €
IMPORTE MEDIO DE TRANSFERENCIA (€/ha)	216,24 €	216,24 €	216,24 €	216,24 €	216,24 €

RESUMEN DE UNIDADES

Cód	GRUPO DE PAGO	Sup. Dec. Admisible (ha)	Sup. Comprometida (ha)	Sup. ajustada compromiso (I) (ha)	% sobredec.	Sup. Propuesta (ha)	Importe Declarado	Importe Topado	Importe Propuesto	Importe tras sobredec.
432	FRUTALES SECANO	9,82		9,82	0,00	9,82	2.123,48	2.123,48	2.123,48	2.123,48
TOTAL		9,82	9,82	9,82		9,82	2.123,48	2.123,48	2.123,48	2.123,48

APLICACIÓN DE REDUCCIONES Y PENALIZACIONES

GRUPO DE PAGO	Importe Calculado	Importe prereduc.	Criterios de subvencionabilidad y compromisos	Presentación tardía	Omisión declaración	Condicionalidad	IMPORTE (Euros) PROPUESTO
FRUTALES SECANO	2.123,48	2.123,48	0,00	0,00	0,00	0,00	2.123,48
TOTAL	2.123,48	2.123,48					2.123,48

RESUMEN DE PAGOS

	IMPORTE (Euros)			
	PROPUESTO	FEADER (Eje 2)	MAPA	CAPADR
PROPUESTO	2.123,48	1.804,96	208,31	110,21

RECINTOS PROPUESTOS

REF.	REFERENCIA SIGPAC	CULTIVO	DESCRIPCIÓN CULTIVO	S/R	G.PAGO	PEND. MEDIA (%)	SUP. DEC. ADMISIBLE (ha)	SUP. COMPROM. (ha)	SUP. AJUSTADA COMPR.(I) (ha)	SUP. CONV. SIGPAC (ha)	SUP. CERTIE. (ha)	SUP. CAMPO (ha)	SUP. CAMPO DETER. CULT. DECLARADO (ha)	SUP. DEC. REDUCIDA (ha)	SUP. PROPUESTA (ha)
1700000003572234	18-199-003-00439-002	104020	ALMENDROS-GUARA	S	432	1,10	0,30	0,30	0,30		0,30			0,30	0,30
1700000003572235	18-199-003-00438-001	104020	ALMENDROS-GUARA	S	432	1,80	0,27	0,27	0,27		0,27			0,27	0,27
1700000003572236	18-199-006-00049-001	104020	ALMENDROS-GUARA	S	432	3,40	2,11	2,11	2,11		2,11			2,11	2,11
1700000003572237	18-198-004-01516-001	104024	ALMENDROS-MARCONA	S	432	15,50	2,08	2,08	2,08		2,08			2,08	2,08
1700000003572238	18-198-005-00017-001	104020	ALMENDROS-GUARA	S	432	8,80	0,28	0,28	0,28		0,28			0,28	0,28
1700000003572239	18-198-006-00049-003	104020	ALMENDROS-GUARA	S	432	13,80	1,54	1,54	1,54		1,54			1,54	1,54
1700000003572240	18-199-003-00276-001	104020	ALMENDROS-GUARA	S	432	3,30	1,15	1,15	1,15		1,15			1,15	1,15
1700000003572241	18-199-003-00277-001	104020	ALMENDROS-GUARA	S	432	4,00	0,49	0,49	0,49		0,49			0,49	0,49
1700000003572242	18-199-003-00351-001	104020	ALMENDROS-GUARA	S	432	0,80	1,60	1,60	1,60		1,60			1,60	1,60

(1) Superficie declarada admisible ajustada con la superficie comprometida.
(2) Factor de penalización valorando el alcance para el tipo de compromiso.

Puede verificar la integridad de una copia de este documento mediante la lectura del código QR adjunto o mediante el acceso a la dirección <https://ws050.juntadeandalucia.es/verificarFirma> indicando el código de VERIFICACIÓN

FIRMADO POR	JUAN JOSE SOLER GARCIA	FECHA	03/07/2024	
	ROCIO GUIJARRO MILLAN			
VERIFICACIÓN	Pk2jm6MP8Q4FQJJZRRTHBNMQA26B8	PÁGINA	2036/3256	



APELLIDOS Y NOMBRE / RAZÓN SOCIAL

MONTOYA HEREDIA LEONOR

NIF
***3095*

EXPEDIENTE
1033335

ANUALIDAD DE PAGO

1ª

IMPORTE POR ANUALIDAD

	2023	2024	2025	2026	2027
IMPORTE MÁXIMO SUBVENCIONABLE	1.161,21 €	1.161,21 €	1.161,21 €	1.161,21 €	1.161,21 €
IMPORTE MEDIO DE TRANSFERENCIA (€/ha)	216,24 €	216,24 €	216,24 €	216,24 €	216,24 €

RESUMEN DE UNIDADES

Cód	GRUPO DE PAGO	Sup. Dec. Admisible (ha)	Sup. Comprometida (ha)	Sup. ajustada compromiso (1) (ha)	% sobredec.	Sup. Propuesta (ha)	Importe Declarado	Importe Topado	Importe Propuesto	Importe tras sobredec.
432	FRUTALES SECANO	5,37		5,37	0,00	5,37	1.161,21	1.161,21	1.161,21	1.161,21
TOTAL		5,37	5,37	5,37		5,37	1.161,21	1.161,21	1.161,21	1.161,21

APLICACIÓN DE REDUCCIONES Y PENALIZACIONES

GRUPO DE PAGO	Importe Calculado	Importe prereduc.	Criterios de subvencionabilidad y compromisos	Presentación tardía	Omisión declaración	Condicionalidad	IMPORTE (Euros) PROPUESTO
FRUTALES SECANO	1.161,21	1.161,21	0,00	0,00	0,00	0,00	1.161,21
TOTAL	1.161,21	1.161,21					1.161,21

RESUMEN DE PAGOS

	IMPORTE (Euros)			
	PROPUESTO	FEADER (Eje 2)	MAPA	CAPADR
PROPUESTO	1.161,21	987,03	113,91	60,27

RECINTOS PROPUESTOS

REF.	REFERENCIA SIGPAC	CULTIVO	DESCRIPCIÓN CULTIVO	S/R	G.PAGO	PEND. MEDIA (%)	SUP. DEC. ADMISIBLE (ha)	SUP. COMPROM. (ha)	SUP. AJUSTADA COMPROM. (1) (ha)	SUP. CONV. SIGPAC (ha)	SUP. CERTIE (ha)	SUP. CAMPO (ha)	SUP. CAMPO DETER. CULT. DECLARADO (ha)	SUP. DEC. REDUCIDA (ha)	SUP. PROPUESTA (ha)
1700000005521550	18-198-006-00083-001	104020	ALMENDROS-GUARA	S	432	1,90	3,77	3,77	3,77		3,77			3,77	3,77
1700000005521551	18-198-007-00208-001	104020	ALMENDROS-GUARA	S	432	3,20	1,60	1,60	1,60		1,60			1,60	1,60

(1) Superficie declarada admisible ajustada con la superficie comprometida.
(2) Factor de penalización valorando el alcance para el tipo de compromiso.

Puede verificar la integridad de una copia de este documento mediante la lectura del código QR adjunto o mediante el acceso a la dirección <https://ws050.juntadeandalucia.es/verificarFirma> indicando el código de VERIFICACIÓN

FIRMADO POR	JUAN JOSE SOLER GARCIA	FECHA	03/07/2024	
	ROCIO GUIJARRO MILLAN			
VERIFICACIÓN	Pk2jm6MP8Q4FQJJZRRTHBNMQA26B8	PÁGINA	2037/3256	



<u>APELLIDOS Y NOMBRE / RAZÓN SOCIAL</u>	<u>NIF</u>	<u>EXPEDIENTE</u>	<u>ANUALIDAD DE PAGO</u>		
MONTOYA HEREDIA MANUEL ANGEL	****7654*	1146366	1ª		
<u>IMPORTE POR ANUALIDAD</u>					
	2023	2024	2025	2026	2027
IMPORTE MÁXIMO SUBVENCIONABLE	2.331,83 €	2.331,83 €	2.331,83 €	2.331,83 €	2.331,83 €
IMPORTE MEDIO DE TRANSFERENCIA (€/ha)	282,30 €	282,30 €	282,30 €	282,30 €	282,30 €

RESUMEN DE UNIDADES

<u>Cód</u>	<u>GRUPO DE PAGO</u>	<u>Sup. Dec. Admisible (ha)</u>	<u>Sup. Comprometida (ha)</u>	<u>Sup. ajustada compromiso (I) (ha)</u>	<u>% sobredec.</u>	<u>Sup. Propuesta (ha)</u>	<u>Importe Declarado</u>	<u>Importe Topado</u>	<u>Importe Propuesto</u>	<u>Importe tras sobredec.</u>
432	FRUTALES SECANO	4,17		4,17	0,00	4,17	901,72	901,72	901,72	901,72
433	FRUTALES REGADÍO	4,09		4,09	0,00	4,09	1.430,11	1.430,11	1.430,11	1.430,11
TOTAL		8,26	8,26	8,26		8,26	2.331,83	2.331,83	2.331,83	2.331,83

APLICACIÓN DE REDUCCIONES Y PENALIZACIONES

<u>GRUPO DE PAGO</u>	<u>Importe Calculado</u>	<u>Importe prereduc.</u>	<u>Criterios de subvencionabilidad y compromisos</u>	<u>Presentación tardía</u>	<u>Omisión declaración</u>	<u>Condicionabilidad</u>	<u>IMPORTE (Euros) PROPUESTO</u>
FRUTALES REGADÍO	1.430,11	1.430,11	0,00	0,00	0,00	0,00	1.430,11
FRUTALES SECANO	901,72	901,72	0,00	0,00	0,00	0,00	901,72
TOTAL	2.331,83	2.331,83					2.331,83

RESUMEN DE PAGOS

	<u>IMPORTE (Euros)</u>			
	<u>PROPUESTO</u>	<u>FEADER (Eje 2)</u>	<u>MAPA</u>	<u>CAPADR</u>
PROPUESTO	2.331,83	1.982,05	228,75	121,03

RECINTOS PROPUESTOS

<u>REF.</u>	<u>REFERENCIA SIGPAC</u>	<u>CULTIVO DESCRIPCIÓN CULTIVO</u>	<u>S/R G.PAGO</u>	<u>PEND. MEDIA (%)</u>	<u>SUP. DEC. ADMISIBLE (ha)</u>	<u>SUP. COMPROM. (ha)</u>	<u>SUP. AJUSTADA COMPR.(I) (ha)</u>	<u>SUP. CONV. SIGPAC (ha)</u>	<u>SUP. CERTIF. (ha)</u>	<u>SUP. CAMPO (ha)</u>	<u>SUP. CAMPO DETER. CULT. DECLARADO (ha)</u>	<u>SUP. DEC. REDUCIDA (ha)</u>	<u>SUP. PROPUESTA (ha)</u>
170000002691841	18-199-006-00175-001	104020 ALMENDROS-GUARA	S	432	2,30	2,31	2,31	2,31	2,31			2,31	2,31
170000002691844	18-198-009-00992-003	104022 ALMENDROS-LARGUETA	S	432	15,50	0,40	0,40	0,40	0,40			0,40	0,40
170000002691846	18-198-009-00992-002	104022 ALMENDROS-LARGUETA	S	432	11,00	1,46	1,46	1,46	1,46			1,46	1,46
-1491622	18-024-029-00065-004	104020 ALMENDROS-GUARA	R	433	7,20	0,21	0,21	0,21	0,21			0,21	0,21
-1491621	18-024-029-00064-001	104020 ALMENDROS-GUARA	R	433	4,50	0,16	0,16	0,16	0,16			0,16	0,16
170000002691839	18-199-000-09000-070	104031 ALMENDROS-PENTACEBAS CSIC	R	433	9,40	0,31	0,31	0,31	0,31			0,31	0,31
170000002691840	18-199-003-80002-010	104031 ALMENDROS-PENTACEBAS CSIC	R	433	4,90	0,40	0,40	0,40	0,40			0,40	0,40
170000002691842	18-199-000-09000-068	104031 ALMENDROS-PENTACEBAS CSIC	R	433	6,90	0,04	0,04	0,04	0,04			0,04	0,04
170000002691843	18-199-000-09000-069	104031 ALMENDROS-PENTACEBAS CSIC	R	433	19,40	0,09	0,09	0,09	0,09			0,09	0,09
170000002691847	18-198-007-00231-001	104020 ALMENDROS-GUARA	R	433	4,40	1,46	1,46	1,46	1,46			1,46	1,46
170000002691848	18-198-007-00236-001	104020 ALMENDROS-GUARA	R	433	3,80	1,42	1,42	1,42	1,42			1,42	1,42

(1) Superficie declarada admisible ajustada con la superficie comprometida.
(2) Factor de penalización valorando el alcance para el tipo de compromiso.

Puede verificar la integridad de una copia de este documento mediante la lectura del código QR adjunto o mediante el acceso a la dirección <https://ws050.juntadeandalucia.es/verificarFirma> indicando el código de VERIFICACIÓN

FIRMADO POR	JUAN JOSE SOLER GARCIA	FECHA	03/07/2024	
	ROCIO GUIJARRO MILLAN			
VERIFICACIÓN	Pk2jm6MP8Q4FQJJZRRTHBNMQA26B8	PÁGINA	2038/3256	



APELLIDOS Y NOMBRE / RAZÓN SOCIAL

MONTOYA OROZCO LUZ ADRIANA

NIF

***0288*

EXPEDIENTE

1284114

ANUALIDAD DE PAGO

1ª

IMPORTE POR ANUALIDAD

	2023	2024	2025	2026	2027
IMPORTE MÁXIMO SUBVENCIONABLE	4.528,91 €	4.528,91 €	4.528,91 €	4.528,91 €	4.528,91 €
IMPORTE MEDIO DE TRANSFERENCIA (€/ha)	149,72 €	149,72 €	149,72 €	149,72 €	149,72 €

RESUMEN DE UNIDADES

Cód	GRUPO DE PAGO	Sup. Dec. Admisible (ha)	Sup. Comprometida (ha)	Sup. ajustada compromiso (l) (ha)	% sobredec.	Sup. Propuesta (ha)	Importe Declarado	Importe Topado	Importe Propuesto	Importe tras sobredec.
426	HERBÁCEOS	12,15		12,15	0,00	12,15	1.836,72	1.836,72	1.836,72	1.836,72
432	FRUTALES SECANO	12,45		12,45	0,00	12,45	2.692,19	2.692,19	2.692,19	2.692,19
434	HERBÁCEOS NO ELEGIBLES	5,65		5,65	0,00	5,65	0,00	0,00	0,00	0,00
TOTAL		30,25	30,25	30,25		30,25	4.528,91	4.528,91	4.528,91	4.528,91

APLICACIÓN DE REDUCCIONES Y PENALIZACIONES

GRUPO DE PAGO	Importe Calculado	Importe prereduc.	Criterios de subvencionabilidad y compromisos	Presentación tardía	Omisión declaración	Condicionalidad	IMPORTE (Euros)
							PROPUESTO
FRUTALES SECANO	2.692,19	2.692,19	0,00	0,00	0,00	0,00	2.692,19
HERBÁCEOS	1.836,72	1.836,72	0,00	0,00	0,00	0,00	1.836,72
HERBÁCEOS NO ELEGIBLES	0,00	0,00	0,00	0,00	0,00	0,00	0,00
TOTAL	4.528,91	4.528,91					4.528,91

RESUMEN DE PAGOS

PROPUESTO	IMPORTE (Euros)			
	PROPUESTO	FEADER (Eje 2)	MAPA	CAPADR
	4.528,91	3.849,57	444,28	235,06

RECINTOS PROPUESTOS

REF.	REFERENCIA SIGPAC	CULTIVO	DESCRIPCIÓN CULTIVO	S/R	G.PAGO	PEND. MEDIA (%)	SUP. DEC. ADMISIBLE (ha)	SUP. COMPROM. (ha)	SUP. AJUSTADA COMPROM. (l) (ha)	SUP. CONV. SIGPAC (ha)	SUP. CERTIF. (ha)	SUP. CAMPO (ha)	SUP. CAMPO DETER. CULT. DECLARADO (ha)	SUP. DEC. REDUCIDA (ha)	SUP. PROPUESTA (ha)
170000004802311	18-167-003-00524-001	6000	CENTENO-SIN VARIEDAD	S	426	3,80	6,05	6,05	6,05		6,05			6,05	6,05
170000004802323	18-167-003-00115-001	1000	TRIGO BLANDO-SIN VARIEDAD	S	426	2,00	1,96	1,96	1,96		1,96			1,96	1,96
170000004802324	18-167-003-00303-001	1000	TRIGO BLANDO-SIN VARIEDAD	S	426	2,70	2,14	2,14	2,14		2,14			2,14	2,14
170000004802325	18-167-003-00309-001	52000	VEZA-SIN VARIEDAD	S	426	2,60	2,00	2,00	2,00		2,00			2,00	2,00
170000004802309	18-167-003-00227-001	104020	ALMENDROS-GUARA	S	432	2,60	1,20	1,20	1,20		1,20			1,20	1,20
170000004802314	18-167-005-00330-003	104020	ALMENDROS-GUARA	S	432	3,20	3,78	3,78	3,78		3,78			3,78	3,78
170000004802326	18-167-002-00087-001	104020	ALMENDROS-GUARA	S	432	7,10	5,20	5,20	5,20		5,20			5,20	5,20
170000004802327	18-167-026-00023-001	104020	ALMENDROS-GUARA	S	432	11,80	0,19	0,19	0,19		0,19			0,19	0,19
170000004802329	18-167-026-00022-001	104020	ALMENDROS-GUARA	S	432	7,90	2,08	2,08	2,08		2,08			2,08	2,08
170000004802313	18-167-003-00370-001	20000	BARBECHO TRADICIONAL-SIN VARIEDAD	S	434	2,40	2,86	2,86	2,86		2,86			2,86	2,86
170000004802317	18-167-007-00075-001	20000	BARBECHO TRADICIONAL-SIN VARIEDAD	S	434	3,80	2,79	2,79	2,79		2,79			2,79	2,79

INCIDENCIAS

INCIDENCIA DESCRIPCIÓN

100424 Solicita recinto que no está comprometido para la operación.

Ref:170000004802328 Recinto:18-167-026-00264-00002 Cultivo:104020 ALMENDROS-GUARA Regadio

(1) Superficie declarada admisible ajustada con la superficie comprometida.
(2) Factor de penalización valorando el alcance para el tipo de compromiso.

Puede verificar la integridad de una copia de este documento mediante la lectura del código QR adjunto o mediante el acceso a la dirección <https://ws050.juntadeandalucia.es/verificarFirma> indicando el código de VERIFICACIÓN

FIRMADO POR	JUAN JOSE SOLER GARCIA	FECHA	03/07/2024	
	ROCIO GUIJARRO MILLAN			
VERIFICACIÓN	Pk2jm6MP8Q4FQJJZRRTHBNBMA26B8	PÁGINA	2039/3256	



APELLIDOS Y NOMBRE / RAZÓN SOCIAL

MORAL SANCHEZ ANTONIO

NIF
****5393*

EXPEDIENTE
1004494

ANUALIDAD DE PAGO

1ª

IMPORTE POR ANUALIDAD

	2023	2024	2025	2026	2027
IMPORTE MÁXIMO SUBVENCIONABLE	1.282,30 €	1.282,30 €	1.282,30 €	1.282,30 €	1.282,30 €
IMPORTE MEDIO DE TRANSFERENCIA (€/ha)	216,24 €	216,24 €	216,24 €	216,24 €	216,24 €

RESUMEN DE UNIDADES

Cód	GRUPO DE PAGO	Sup. Dec. Admisible (ha)	Sup. Comprometida (ha)	Sup. ajustada compromiso (1) (ha)	% sobredec.	Sup. Propuesta (ha)	Importe Declarado	Importe Topado	Importe Propuesto	Importe tras sobredec.
432	FRUTALES SECANO	5,93		5,93	0,00	5,93	1.282,30	1.282,30	1.282,30	1.282,30
TOTAL		5,93	5,93	5,93		5,93	1.282,30	1.282,30	1.282,30	1.282,30

APLICACIÓN DE REDUCCIONES Y PENALIZACIONES

GRUPO DE PAGO	Importe Calculado	Importe prereduc.	Criterios de subvencionabilidad y compromisos	Presentación tardía	Omisión declaración	Condicionalidad	IMPORTE (Euros) PROPUESTO
FRUTALES SECANO	1.282,30	1.282,30	0,00	0,00	0,00	0,00	1.282,30
TOTAL	1.282,30	1.282,30					1.282,30

RESUMEN DE PAGOS

	IMPORTE (Euros)			
	PROPUESTO	FEADER (Eje 2)	MAPA	CAPADR
PROPUESTO	1.282,30	1.089,96	125,79	66,55

RECINTOS PROPUESTOS

REF.	REFERENCIA SIGPAC	CULTIVO	DESCRIPCIÓN CULTIVO	S/R	G.PAGO	PEND. MEDIA (%)	SUP. DEC. ADMISIBLE (ha)	SUP. COMPROM. (ha)	SUP. AJUSTADA COMPR.(1) (ha)	SUP. CONV. SIGPAC (ha)	SUP. CERTIE. (ha)	SUP. CAMPO (ha)	SUP. CAMPO DETER. CULT. DECLARADO (ha)	SUP. DEC. REDUCIDA (ha)	SUP. PROPUESTA (ha)
1700000002938948	18-080-007-00210-020	104014	ALMENDROS-FERRAGNES	S	432	2,80	1,22	1,22	1,22		1,22			1,22	1,22
1700000002938949	18-080-007-00210-021	104014	ALMENDROS-FERRAGNES	S	432	3,20	0,82	0,82	0,82		0,82			0,82	0,82
1700000002938950	18-080-007-00102-001	104014	ALMENDROS-FERRAGNES	S	432	3,30	3,89	3,89	3,89		3,89			3,89	3,89

(1) Superficie declarada admisible ajustada con la superficie comprometida.
(2) Factor de penalización valorando el alcance para el tipo de compromiso.

Puede verificar la integridad de una copia de este documento mediante la lectura del código QR adjunto o mediante el acceso a la dirección <https://ws050.juntadeandalucia.es/verificarFirma> indicando el código de VERIFICACIÓN

FIRMADO POR	JUAN JOSE SOLER GARCIA	FECHA	03/07/2024	
	ROCIO GUIJARRO MILLAN			
VERIFICACIÓN	Pk2jm6MP8Q4FQJJZRRTHBNMQA26B8	PÁGINA	2040/3256	



APELLIDOS Y NOMBRE / RAZÓN SOCIAL

MORALEDA SANCHEZ JOSE

NIF
***4709*

EXPEDIENTE
1226044

ANUALIDAD DE PAGO

1ª

IMPORTE POR ANUALIDAD

	2023	2024	2025	2026	2027
IMPORTE MÁXIMO SUBVENCIONABLE	15.117,00 €	15.117,00 €	15.117,00 €	15.117,00 €	15.117,00 €
IMPORTE MEDIO DE TRANSFERENCIA (€/ha)	118,65 €	118,65 €	118,65 €	118,65 €	118,65 €

RESUMEN DE UNIDADES

Cód	GRUPO DE PAGO	Sup. Dec. Admisible (ha)	Sup. Comprometida (ha)	Sup. ajustada compromiso (1) (ha)	% sobredec.	Sup. Propuesta (ha)	Importe Declarado	Importe Topado	Importe Propuesto	Importe tras sobredec.
426	HERBÁCEOS	126,97		100,00	0,00	100,00	15.117,00	15.117,00	15.117,00	15.117,00
434	HERBÁCEOS NO ELEGIBLES	27,42		27,41	0,00	27,41	0,00	0,00	0,00	0,00
TOTAL		154,39	127,41	127,41		127,41	15.117,00	15.117,00	15.117,00	15.117,00

APLICACIÓN DE REDUCCIONES Y PENALIZACIONES

GRUPO DE PAGO	Importe Calculado	Importe prereduc.	Criterios de subvencionabilidad y compromisos	Presentación tardía	Omisión declaración	Condicionalidad	IMPORTE (Euros)
							PROPUESTO
HERBÁCEOS	15.117,00	15.117,00	0,00	0,00	1,00	0,00	14.965,83
HERBÁCEOS NO ELEGIBLES	0,00	0,00	0,00	0,00	1,00	0,00	0,00
TOTAL	15.117,00	15.117,00					14.965,83

RESUMEN DE PAGOS

PROPUESTO	IMPORTE (Euros)			
	PROPUESTO	FEADER (Eje 2)	MAPA	CAPADR
PROPUESTO	14.965,83	12.720,96	1.468,15	776,72

(1) Superficie declarada admisible ajustada con la superficie comprometida.

(2) Factor de penalización valorando el alcance para el tipo de compromiso.

Puede verificar la integridad de una copia de este documento mediante la lectura del código QR adjunto o mediante el acceso a la dirección <https://ws050.juntadeandalucia.es/verificarFirma> indicando el código de VERIFICACIÓN

FIRMADO POR	JUAN JOSE SOLER GARCIA	FECHA	03/07/2024	
	ROCIO GUIJARRO MILLAN			
VERIFICACIÓN	Pk2jm6MP8Q4FQJJZRRTHBNMQA26B8	PÁGINA	2041/3256	



RECINTOS PROPUESTOS

REF.	REFERENCIA SIGPAC	CULTIVO DESCRIPCIÓN CULTIVO	S/R	G.PAGO	PEND. MEDIA (%)	SUP. ADMISIBLE (ha)	SUP. COMPROM. (ha)	SUP. AJUSTADA COMPR.(1) (ha)	SUP. CONV. SIGPAC (ha)	SUP. CERTIF. (ha)	SUP. CAMPO (ha)	SUP. CAMPO DETER. CULT. DECLARADO (ha)	SUP. DEC. REDUCIDA (ha)	SUP. PROPUESTA (ha)
-1499050	18-191-001-00030-021	1000 TRIGO BLANDO-SIN VARIEDAD	S	426	14,80	8,28	8,27	8,27		8,27			8,27	8,27
-1499007	18-155-005-00095-005	8030 AVENA-PREVISION	S	426	15,60	7,05	7,05	7,05		7,05			7,05	7,05
-1250910	18-191-001-00033-005	33000 GIRASOL-SIN VARIEDAD	S	426	17,70	6,30	6,30	6,30		6,30			6,30	6,30
-1250559	18-191-001-00033-029	8030 AVENA-PREVISION	S	426	24,70	0,01	0,01	0,01		0,01			0,01	0,01
-1250557	18-191-001-00033-029	8030 AVENA-PREVISION	S	426	24,70	3,36	3,36	3,36		3,37			3,36	3,36
-1250556	18-191-001-00033-028	5000 CEBADA-SIN VARIEDAD	S	426	21,70	4,32	4,26	4,26		4,32			4,26	4,26
-1250555	18-191-001-00033-005	8000 AVENA-SIN VARIEDAD	S	426	17,70	0,01	0,01	0,01		0,01			0,01	0,01
-1250554	18-191-001-00033-005	8000 AVENA-SIN VARIEDAD	S	426	17,70	0,01	0,01	0,01		0,01			0,01	0,01
-1145753	18-191-001-00030-023	33000 GIRASOL-SIN VARIEDAD	S	426	14,60	1,15	1,15	1,15		1,15			1,15	1,15
-170850	18-191-001-00033-004	8030 AVENA-PREVISION	S	426	19,60	2,67	2,67	2,67		2,67			2,67	2,67
-90443	18-191-001-00033-005	8030 AVENA-PREVISION	S	426	17,70	0,01	0,01	0,01		0,01			0,01	0,01
-90391	18-191-001-00033-005	8030 AVENA-PREVISION	S	426	17,70	9,08	9,08	9,08		9,08			9,08	9,08
-90386	18-191-001-00033-005	1000 TRIGO BLANDO-SIN VARIEDAD	S	426	17,70	11,44	11,44	11,44		11,44			11,44	11,44
-90313	18-191-001-00033-005	8030 AVENA-PREVISION	S	426	17,70	4,23	4,23	4,23		4,23			4,23	4,23
-90306	18-191-001-00033-005	33000 GIRASOL-SIN VARIEDAD	S	426	17,70	1,69	1,69	1,69		1,69			1,69	1,69
-90242	18-191-001-00030-021	8030 AVENA-PREVISION	S	426	14,80	5,11	5,11	5,11		5,11			5,11	5,11
170000006042687	18-066-005-00024-001	5000 CEBADA-SIN VARIEDAD	S	426	9,60	2,16	2,16	2,16		2,16			2,16	2,16
170000006042688	18-191-001-00033-004	8030 AVENA-PREVISION	S	426	19,60	15,15	15,15	15,15		15,15			15,15	15,15
170000006042690	18-191-001-00030-020	5000 CEBADA-SIN VARIEDAD	S	426	12,90	14,08	14,08	14,08		14,08			14,08	14,08
170000006042694	18-191-001-00059-002	5000 CEBADA-SIN VARIEDAD	S	426	9,60	3,27	3,27	3,27		3,27			3,27	3,27
170000006042698	18-191-001-00030-005	8030 AVENA-PREVISION	S	426	25,70	0,87	0,87	0,87		0,87			0,87	0,87
170000006857232	18-191-003-00072-001	5000 CEBADA-SIN VARIEDAD	S	426	17,90	7,84	7,84	7,84		7,84			7,84	7,84
170000006857234	18-155-005-00095-005	5065 CEBADA-HISPANIC	S	426	15,60	16,79	16,79	16,79		16,80			16,79	16,79
170000006857274	18-191-001-00004-001	8030 AVENA-PREVISION	S	426	6,10	2,09	2,09	2,09		2,09			2,09	2,09
-1447220	18-191-001-00002-003	20000 BARBECHO TRADICIONAL-SIN VARIEDAD	S	434	14,00	1,17	1,17	1,17		1,20			1,17	1,17
-1145717	18-191-001-00030-006	20000 BARBECHO TRADICIONAL-SIN VARIEDAD	S	434	13,40	0,99	0,99	0,99		0,99			0,99	0,99
5327897	18-191-001-00030-006	20000 BARBECHO TRADICIONAL-SIN VARIEDAD	S	434	13,40	3,97	3,96	3,96		3,96			3,96	3,96
5333686	18-155-005-00067-004	20000 BARBECHO TRADICIONAL-SIN VARIEDAD	S	434	10,00	4,08	4,08	4,08		4,08			4,08	4,08
5487017	18-191-001-00002-020	20000 BARBECHO TRADICIONAL-SIN VARIEDAD	S	434	9,10	0,01	0,01	0,01		0,01			0,01	0,01
5538337	18-191-001-00002-019	20000 BARBECHO TRADICIONAL-SIN VARIEDAD	S	434	12,00	0,11	0,11	0,11		0,11			0,11	0,11
170000006042692	18-191-001-00030-023	20000 BARBECHO TRADICIONAL-SIN VARIEDAD	S	434	14,60	5,54	5,54	5,54		5,54			5,54	5,54
170000006042693	18-191-001-00030-006	20000 BARBECHO TRADICIONAL-SIN VARIEDAD	S	434	13,40	0,70	0,70	0,70		0,70			0,70	0,70
170000006857256	18-191-001-00002-003	20000 BARBECHO TRADICIONAL-SIN VARIEDAD	S	434	14,00	7,91	7,91	7,91		8,09			7,91	7,91
170000006857268	18-191-001-00032-001	20000 BARBECHO TRADICIONAL-SIN VARIEDAD	S	434	18,20	1,17	1,17	1,17		1,17			1,17	1,17
170000006857269	18-191-001-00031-001	20000 BARBECHO TRADICIONAL-SIN VARIEDAD	S	434	13,10	1,77	1,77	1,77		1,77			1,77	1,77

INCIDENCIAS

INCIDENCIA DESCRIPCIÓN

- 256 Solicitud con recintos no declarados en campaña actual con una reducción por omisión de superficie superior al 3%
CÓDIGO PARA EL PORCENTAJE DE REDUCCIÓN POR OMISIÓN QUE CORRESPONDE A LA SOLICITUD:1
- 4272 Verifica que las líneas de declaración de las Solicitudes Únicas no tienen solapes con la capa de Retroactividad Gráfica (ambas de la misma campaña) a nivel de expediente/línea de declaración gráfica de la solicitud.
Ref:-1250556 Recinto:18-191-001-00033-00028 Cultivo: - Agregado de la referencia del recinto.:0 Zona de la referencia del recinto.:0 Superficie solapada.:0,06 Id. Incid.:95944489
- 8200 Línea de declaración monitorizada con resultado no admisible
Ref:170000006857257 Recinto:18-155-006-00112-00009 Cultivo:5000 CEBADA-SIN VARIEDAD
Ref:5479540 Recinto:18-155-006-00112-00013 Cultivo:5000 CEBADA-SIN VARIEDAD
- 100402 Recinto solicitado no forma parte de ningún organismo de control autorizado para la producción ecológica en Andalucía o fecha de inscripción posterior al plazo establecido (Anexo I. Criterios de Subvencionabilidad. Orden 28 de marzo de 2023).
Ref:5479562 Recinto:18-155-005-00095-00011 Cultivo:8030 AVENA-PREVISION Secano
Ref:5479564 Recinto:18-155-005-00095-00012 Cultivo:8030 AVENA-PREVISION Secano
Ref:5479555 Recinto:18-155-005-00095-00013 Cultivo:8030 AVENA-PREVISION Secano
Ref:5538193 Recinto:18-155-005-00095-00014 Cultivo:8030 AVENA-PREVISION Secano
Ref:5538221 Recinto:18-155-005-00095-00017 Cultivo:8030 AVENA-PREVISION Secano
Ref:5479567 Recinto:18-155-005-00096-00008 Cultivo:5000 CEBADA-SIN VARIEDAD Secano
Ref:5479544 Recinto:18-155-006-00112-00012 Cultivo:5000 CEBADA-SIN VARIEDAD Secano
Ref:5479540 Recinto:18-155-006-00112-00013 Cultivo:5000 CEBADA-SIN VARIEDAD Secano
Ref:5479546 Recinto:18-155-006-00112-00014 Cultivo:5000 CEBADA-SIN VARIEDAD Secano
Ref:-1447219 Recinto:18-191-001-00002-00001 Cultivo:20000 BARBECHO TRADICIONAL-SIN VARIEDAD Secano
Ref:5487007 Recinto:18-191-001-00030-00024 Cultivo:20000 BARBECHO TRADICIONAL-SIN VARIEDAD Secano
Ref:5487010 Recinto:18-191-001-00030-00025 Cultivo:20000 BARBECHO TRADICIONAL-SIN VARIEDAD Secano
Ref:5487012 Recinto:18-191-001-00030-00026 Cultivo:5000 CEBADA-SIN VARIEDAD Secano
Ref:-1447221 Recinto:18-191-001-09002-00007 Cultivo:20000 BARBECHO TRADICIONAL-SIN VARIEDAD Secano
- 100424 Solicita recinto que no está comprometido para la operación.

(1) Superficie declarada admisible ajustada con la superficie comprometida.
(2) Factor de penalización valorando el alcance para el tipo de compromiso.

Puede verificar la integridad de una copia de este documento mediante la lectura del código QR adjunto o mediante el acceso a la dirección https://ws050.juntadeandalucia.es/verificarFirma indicando el código de VERIFICACIÓN					
FIRMADO POR	JUAN JOSE SOLER GARCIA		FECHA		03/07/2024
	ROCIO GUIJARRO MILLAN				
VERIFICACIÓN	Pk2jm6MP8Q4FQJJZRRTHBNBMA26B8		PÁGINA	2042/3256	



INCIDENCIAS

INCIDENCIA DESCRIPCIÓN

- Ref:5479562 Recinto:18-155-005-00095-00011 Cultivo:8030 AVENA-PREVISION Secano
- Ref:5479564 Recinto:18-155-005-00095-00012 Cultivo:8030 AVENA-PREVISION Secano
- Ref:5479555 Recinto:18-155-005-00095-00013 Cultivo:8030 AVENA-PREVISION Secano
- Ref:5538193 Recinto:18-155-005-00095-00014 Cultivo:8030 AVENA-PREVISION Secano
- Ref:5538221 Recinto:18-155-005-00095-00017 Cultivo:8030 AVENA-PREVISION Secano
- Ref:5479567 Recinto:18-155-005-00096-00008 Cultivo:5000 CEBADA-SIN VARIEDAD Secano
- Ref:170000006857257 Recinto:18-155-006-00112-00009 Cultivo:5000 CEBADA-SIN VARIEDAD Secano
- Ref:5479544 Recinto:18-155-006-00112-00012 Cultivo:5000 CEBADA-SIN VARIEDAD Secano
- Ref:5479540 Recinto:18-155-006-00112-00013 Cultivo:5000 CEBADA-SIN VARIEDAD Secano
- Ref:5479546 Recinto:18-155-006-00112-00014 Cultivo:5000 CEBADA-SIN VARIEDAD Secano
- Ref:-1447219 Recinto:18-191-001-00002-00001 Cultivo:20000 BARBECHO TRADICIONAL-SIN VARIEDAD Secano
- Ref:5487007 Recinto:18-191-001-00030-00024 Cultivo:20000 BARBECHO TRADICIONAL-SIN VARIEDAD Secano
- Ref:5487010 Recinto:18-191-001-00030-00025 Cultivo:20000 BARBECHO TRADICIONAL-SIN VARIEDAD Secano
- Ref:5487012 Recinto:18-191-001-00030-00026 Cultivo:5000 CEBADA-SIN VARIEDAD Secano
- Ref:-1447221 Recinto:18-191-001-09002-00007 Cultivo:20000 BARBECHO TRADICIONAL-SIN VARIEDAD Secano

(1) Superficie declarada admisible ajustada con la superficie comprometida.
 (2) Factor de penalización valorando el alcance para el tipo de compromiso.

Puede verificar la integridad de una copia de este documento mediante la lectura del código QR adjunto o mediante el acceso a la dirección <https://ws050.juntadeandalucia.es/verificarFirma> indicando el código de VERIFICACIÓN

FIRMADO POR	JUAN JOSE SOLER GARCIA	FECHA	03/07/2024	
	ROCIO GUIJARRO MILLAN			
VERIFICACIÓN	Pk2jm6MP8Q4FQJJZRRTHBNMQA26B8	PÁGINA	2043/3256	



APELLIDOS Y NOMBRE / RAZÓN SOCIAL

MORALES GAMEZ CECILIO

NIF
****3010*

EXPEDIENTE
1143817

ANUALIDAD DE PAGO

1ª

IMPORTE POR ANUALIDAD

	2023	2024	2025	2026	2027
IMPORTE MÁXIMO SUBVENCIONABLE	4.403,58 €	4.403,58 €	4.403,58 €	4.403,58 €	4.403,58 €
IMPORTE MEDIO DE TRANSFERENCIA (€/ha)	143,39 €	143,39 €	143,39 €	143,39 €	143,39 €

RESUMEN DE UNIDADES

Cód	GRUPO DE PAGO	Sup. Dec. Admisible (ha)	Sup. Comprometida (ha)	Sup. ajustada compromiso (I) (ha)	% sobredec.	Sup. Propuesta (ha)	Importe Declarado	Importe Topado	Importe Propuesto	Importe tras sobredec.
426	HERBÁCEOS	29,13		29,13	0,00	29,13	4.403,58	4.403,58	4.403,58	4.403,58
434	HERBÁCEOS NO ELEGIBLES	1,58		1,58	0,00	1,58	0,00	0,00	0,00	0,00
TOTAL		30,71	30,71	30,71		30,71	4.403,58	4.403,58	4.403,58	4.403,58

APLICACIÓN DE REDUCCIONES Y PENALIZACIONES

GRUPO DE PAGO	Importe Calculado	Importe prereduc.	Criterios de		Omisión declaración	Condicionalidad	PROPUESTO	IMPORTE (Euros)
			subvencionabilidad y compromisos	Presentación tardía				
HERBÁCEOS	4.403,58	4.403,58	0,00	0,00	0,00	0,00		4.403,58
HERBÁCEOS NO ELEGIBLES	0,00	0,00	0,00	0,00	0,00	0,00		0,00
TOTAL	4.403,58	4.403,58						4.403,58

RESUMEN DE PAGOS

PROPUESTO	IMPORTE (Euros)			
	PROPUESTO	FEADER (Eje 2)	MAPA	CAPADR
PROPUESTO	4.403,58	3.743,04	431,99	228,55

RECINTOS PROPUESTOS

REF.	REFERENCIA SIGPAC	CULTIVO	DESCRIPCIÓN CULTIVO	S/R	G.PAGO	PEND. MEDIA (%)	SUP. DEC. ADMISIBLE (ha)	SUP. COMPROM. (ha)	SUP. AJUSTADA COMPR.(I) (ha)	SUP. CONV. SIGPAC (ha)	SUP. CERTIF. (ha)	SUP. CAMPO (ha)	SUP. CAMPO DETER. CULT. DECLARADO (ha)	SUP. DEC. REDUCIDA (ha)	SUP. PROPUESTA (ha)
-804113	18-116-506-00023-003	5000	CEBADA-SIN VARIEDAD	R	426	1,20	1,86	1,86	1,86		1,86			1,86	1,86
-102452	18-116-504-00019-002	40008	GUISANTES-ALHAMBRA	S	426	3,60	4,02	4,02	4,02		4,02			4,02	4,02
5283907	18-116-510-00150-002	40008	GUISANTES-ALHAMBRA	R	426	3,30	1,05	1,05	1,05		1,06			1,05	1,05
1700000003484813	18-116-504-00018-002	5000	CEBADA-SIN VARIEDAD	S	426	3,80	5,18	5,18	5,18		5,18			5,18	5,18
1700000003484814	18-116-509-00024-001	5000	CEBADA-SIN VARIEDAD	R	426	2,50	2,32	2,32	2,32		2,32			2,32	2,32
1700000003484819	18-116-506-00038-001	5000	CEBADA-SIN VARIEDAD	R	426	1,20	4,02	4,02	4,02		4,02			4,02	4,02
1700000003484823	18-116-508-00018-001	40008	GUISANTES-ALHAMBRA	R	426	2,30	0,94	0,94	0,94		0,98			0,94	0,94
1700000003484824	18-116-509-00049-001	5000	CEBADA-SIN VARIEDAD	R	426	3,30	1,46	1,46	1,46		1,46			1,46	1,46
1700000003484825	18-116-508-00037-003	40008	GUISANTES-ALHAMBRA	R	426	2,10	5,30	5,30	5,30		5,30			5,30	5,30
1700000003484826	18-116-510-00094-001	40008	GUISANTES-ALHAMBRA	R	426	3,10	0,76	0,76	0,76		0,76			0,76	0,76
1700000003484827	18-116-510-00109-001	40008	GUISANTES-ALHAMBRA	R	426	2,70	0,27	0,27	0,27		0,27			0,27	0,27
1700000003484828	18-116-510-00110-001	40008	GUISANTES-ALHAMBRA	R	426	3,10	0,29	0,29	0,29		0,29			0,29	0,29
1700000003484830	18-116-510-00158-004	40008	GUISANTES-ALHAMBRA	R	426	5,50	1,66	1,66	1,66		1,66			1,66	1,66
1700000003484817	18-116-504-00019-003	20000	BARBECHO TRADICIONAL-SIN VARIEDAD	S	434	4,40	1,26	1,26	1,26		1,26			1,26	1,26
1700000003484821	18-116-508-00037-001	20000	BARBECHO TRADICIONAL-SIN VARIEDAD	R	434	5,10	0,14	0,14	0,14		0,14			0,14	0,14
1700000003484831	18-116-510-00204-002	20000	BARBECHO TRADICIONAL-SIN VARIEDAD	R	434	3,40	0,18	0,18	0,18		0,18			0,18	0,18

(1) Superficie declarada admisible ajustada con la superficie comprometida.
(2) Factor de penalización valorando el alcance para el tipo de compromiso.

Puede verificar la integridad de una copia de este documento mediante la lectura del código QR adjunto o mediante el acceso a la dirección <https://ws050.juntadeandalucia.es/verificarFirma> indicando el código de VERIFICACIÓN

FIRMADO POR	JUAN JOSE SOLER GARCIA	FECHA	03/07/2024	
	ROCIO GUIJARRO MILLAN			
VERIFICACIÓN	Pk2jm6MP8Q4FQJJZRRTHBNMQA26B8	PÁGINA	2044/3256	



APELLIDOS Y NOMBRE / RAZÓN SOCIAL
MORALES MACHADO ANTONIA MARIA ANGELES

NIF
****8466*

EXPEDIENTE
1143913

ANUALIDAD DE PAGO
1ª

IMPORTE POR ANUALIDAD

	2023	2024	2025	2026	2027
IMPORTE MÁXIMO SUBVENCIONABLE	9.420,91 €	9.420,91 €	9.420,91 €	9.420,91 €	9.420,91 €
IMPORTE MEDIO DE TRANSFERENCIA (€/ha)	142,05 €	142,05 €	142,05 €	142,05 €	142,05 €

RESUMEN DE UNIDADES

Cód	GRUPO DE PAGO	Sup. Dec. Admisible (ha)	Sup. Comprometida (ha)	Sup. ajustada compromiso (1) (ha)	% sobredec.	Sup. Propuesta (ha)	Importe Declarado	Importe Topado	Importe Propuesto	Importe tras sobredec.
426	HERBÁCEOS	62,32		62,32	0,00	62,32	9.420,91	9.420,91	9.420,91	9.420,91
434	HERBÁCEOS NO ELEGIBLES	4,00		4,00	0,00	4,00	0,00	0,00	0,00	0,00
TOTAL		66,32	66,32	66,32		66,32	9.420,91	9.420,91	9.420,91	9.420,91

APLICACIÓN DE REDUCCIONES Y PENALIZACIONES

GRUPO DE PAGO	Importe Calculado	Importe prereduc.	Criterios de subvencionabilidad y compromisos	Presentación tardía	Omisión declaración	Condicionalidad	IMPORTES (Euros)
HERBÁCEOS	9.420,91	9.420,91	0,00	0,00	0,00	0,00	9.420,91
HERBÁCEOS NO ELEGIBLES	0,00	0,00	0,00	0,00	0,00	0,00	0,00
TOTAL	9.420,91	9.420,91					9.420,91

RESUMEN DE PAGOS

	PROPUESTO	PROPUESTO	FEADER (Eje 2)	MAPA	CAPADR
		9.420,91	8.007,77	924,19	488,95

RECINTOS PROPUESTOS

REF.	REFERENCIA SIGPAC	CULTIVO DESCRIPCIÓN CULTIVO	S/R G.PAGO	PEND. MEDIA (%)	SUP. DEC. ADMISIBLE (ha)	SUP. COMPROM. (ha)	SUP. AJUSTADA COMPR.(1) (ha)	SUP. CONV. SIGPAC (ha)	SUP. CERTIF. (ha)	SUP. CAMPO (ha)	SUP. CAMPO DETER. CULT. DECLARADO (ha)	SUP. DEC. REDUCIDA (ha)	SUP. PROPUESTA (ha)
-1316594	18-116-501-00003-001	40008 GUI SANTES-ALHAMBRA	S 426	3,90	5,26	5,26	5,26	5,26	5,26	5,26	5,26	5,26	5,26
-1312782	18-116-501-00013-002	5000 CEBADA-SIN VARIEDAD	S 426	4,00	8,98	8,98	8,98	8,98	8,98	8,98	8,98	8,98	8,98
-545714	18-076-007-00005-004	5000 CEBADA-SIN VARIEDAD	S 426	4,10	0,09	0,09	0,09	0,09	0,09	0,09	0,09	0,09	0,09
1700000005490258	18-076-007-00005-001	5000 CEBADA-SIN VARIEDAD	S 426	3,90	0,91	0,91	0,91	0,91	0,91	0,91	0,91	0,91	0,91
1700000005490259	18-116-506-00067-001	40008 GUI SANTES-ALHAMBRA	R 426	1,70	1,97	1,97	1,97	1,97	1,97	1,97	1,97	1,97	1,97
1700000005490260	18-116-506-00034-001	40008 GUI SANTES-ALHAMBRA	R 426	1,40	2,09	2,09	2,09	2,09	2,09	2,09	2,09	2,09	2,09
1700000005490261	18-116-510-00121-001	5000 CEBADA-SIN VARIEDAD	R 426	4,10	0,12	0,12	0,12	0,12	0,12	0,12	0,12	0,12	0,12
1700000005490262	18-116-501-00030-001	5000 CEBADA-SIN VARIEDAD	S 426	9,40	2,09	2,09	2,09	2,09	2,80	2,09	2,09	2,09	2,09
1700000005490263	18-116-501-00022-001	5000 CEBADA-SIN VARIEDAD	S 426	4,00	4,57	4,57	4,57	4,57	4,57	4,57	4,57	4,57	4,57
1700000005490265	18-116-507-00036-002	5000 CEBADA-SIN VARIEDAD	R 426	0,80	2,69	2,69	2,69	2,69	2,69	2,69	2,69	2,69	2,69
1700000005490266	18-116-506-00023-002	5000 CEBADA-SIN VARIEDAD	R 426	1,10	0,86	0,86	0,86	0,86	1,49	0,86	0,86	0,86	0,86
1700000005490267	18-116-501-00057-001	5000 CEBADA-SIN VARIEDAD	S 426	4,50	7,30	7,30	7,30	7,30	7,30	7,30	7,30	7,30	7,30
1700000005490268	18-116-501-00030-001	5000 CEBADA-SIN VARIEDAD	S 426	9,40	0,84	0,84	0,84	0,84	1,12	0,84	0,84	0,84	0,84
1700000005490269	18-076-007-00005-001	5000 CEBADA-SIN VARIEDAD	S 426	3,90	1,07	1,07	1,07	1,07	1,07	1,07	1,07	1,07	1,07
1700000005490270	18-116-507-00008-001	40008 GUI SANTES-ALHAMBRA	R 426	1,30	3,16	3,16	3,16	3,16	3,16	3,16	3,16	3,16	3,16
1700000005490271	18-116-509-00009-001	40008 GUI SANTES-ALHAMBRA	R 426	2,60	2,74	2,74	2,74	2,74	2,74	2,74	2,74	2,74	2,74
1700000005490272	18-116-510-00141-002	40008 GUI SANTES-ALHAMBRA	R 426	2,70	0,24	0,24	0,24	0,24	0,24	0,24	0,24	0,24	0,24
1700000005490276	18-116-511-00004-001	40008 GUI SANTES-ALHAMBRA	S 426	3,20	2,42	2,42	2,42	2,42	2,42	2,42	2,42	2,42	2,42
1700000005490277	18-116-501-00003-002	40008 GUI SANTES-ALHAMBRA	S 426	4,00	0,45	0,45	0,45	0,45	0,45	0,45	0,45	0,45	0,45
1700000005490279	18-116-501-00030-001	40008 GUI SANTES-ALHAMBRA	S 426	9,40	8,22	8,22	8,22	8,22	11,00	8,22	8,22	8,22	8,22
1700000005490281	18-116-502-00070-001	40008 GUI SANTES-ALHAMBRA	S 426	3,00	2,46	2,46	2,46	2,46	2,46	2,46	2,46	2,46	2,46
1700000005490282	18-116-502-00070-002	40008 GUI SANTES-ALHAMBRA	S 426	2,80	0,38	0,38	0,38	0,38	0,38	0,38	0,38	0,38	0,38
1700000005490283	18-116-503-00068-002	40008 GUI SANTES-ALHAMBRA	S 426	12,30	3,41	3,41	3,41	3,41	3,41	3,41	3,41	3,41	3,41
-1582899	18-116-511-00004-001	20000 BARBECHO TRADICIONAL-SIN VARIEDAD	S 434	3,20	4,00	4,00	4,00	4,00	4,00	4,00	4,00	4,00	4,00

(1) Superficie declarada admisible ajustada con la superficie comprometida.
(2) Factor de penalización valorando el alcance para el tipo de compromiso.

Puede verificar la integridad de una copia de este documento mediante la lectura del código QR adjunto o mediante el acceso a la dirección <https://ws050.juntadeandalucia.es/verificarFirma> indicando el código de VERIFICACIÓN

FIRMADO POR	JUAN JOSE SOLER GARCIA	FECHA	03/07/2024	
	ROCIO GUIJARRO MILLAN			
VERIFICACIÓN	Pk2jm6MP8Q4FQJJZRRTHBNMQA26B8	PÁGINA	2045/3256	



APELLIDOS Y NOMBRE / RAZÓN SOCIAL

MORALES MORALES JUAN ANTONIO

NIF

***9827*

EXPEDIENTE

1237767

ANUALIDAD

DE PAGO

1ª

IMPORTE POR ANUALIDAD

	2023	2024	2025	2026	2027
IMPORTE MÁXIMO SUBVENCIONABLE	1.654,18 €	1.654,18 €	1.654,18 €	1.654,18 €	1.654,18 €
IMPORTE MEDIO DE TRANSFERENCIA (€/ha)	256,46 €	256,46 €	256,46 €	256,46 €	256,46 €

RESUMEN DE UNIDADES

Cód	GRUPO DE PAGO	Sup. Dec. Admisible (ha)	Sup. Comprometida (ha)	Sup. ajustada compromiso (1) (ha)	% sobredec.	Sup. Propuesta (ha)	Importe Declarado	Importe Topado	Importe Propuesto	Importe tras sobredec.
429	OLIVAR	1,76		1,76	0,00	1,76	436,30	436,30	436,30	436,30
432	FRUTALES SECANO	2,81		2,77	0,00	2,77	598,98	598,98	598,98	598,98
433	FRUTALES REGADÍO	1,77		1,77	0,00	1,77	618,90	618,90	618,90	618,90
434	HERBÁCEOS NO ELEGIBLES	0,15		0,15	0,00	0,15	0,00	0,00	0,00	0,00
TOTAL		6,49	6,45	6,45		6,45	1.654,18	1.654,18	1.654,18	1.654,18

APLICACIÓN DE REDUCCIONES Y PENALIZACIONES

GRUPO DE PAGO	Importe Calculado	Importe prereduc.	Criterios de subvencionabilidad y compromisos	Presentación tardía	Omisión declaración	Condicionalidad	IMPORTE (Euros)
							PROPUESTO
FRUTALES REGADÍO	618,90	618,90	0,00	0,00	3,00	0,00	600,33
FRUTALES SECANO	598,98	598,98	0,00	0,00	3,00	0,00	581,01
HERBÁCEOS NO ELEGIBLES	0,00	0,00	0,00	0,00	3,00	0,00	0,00
OLIVAR	436,30	436,30	0,00	0,00	3,00	0,00	423,21
TOTAL	1.654,18	1.654,18					1.604,55

RESUMEN DE PAGOS

PROPUESTO	IMPORTE (Euros)			
	PROPUESTO	FEADER (Eje 2)	MAPA	CAPADR
	1.604,55	1.363,87	157,41	83,27

(1) Superficie declarada admisible ajustada con la superficie comprometida.
 (2) Factor de penalización valorando el alcance para el tipo de compromiso.

Puede verificar la integridad de una copia de este documento mediante la lectura del código QR adjunto o mediante el acceso a la dirección <https://ws050.juntadeandalucia.es/verificarFirma> indicando el código de VERIFICACIÓN

FIRMADO POR	JUAN JOSE SOLER GARCIA	FECHA	03/07/2024	
	ROCIO GUIJARRO MILLAN			
VERIFICACIÓN	Pk2jm6MP8Q4FQJJZRRTHBNMQA26B8	PÁGINA	2046/3256	



RECINTOS PROPUESTOS

REF.	REFERENCIA SIGPAC	CULTIVO DESCRIPCIÓN CULTIVO	S/R	G.PAGO	PEND. MEDIA (%)	SUP. DEC. ADMISIBLE (ha)	SUP. COMPROM. (ha)	SUP. AJUSTADA COMPR.(1) (ha)	SUP. CONV. SIGPAC (ha)	SUP. CERTIF. (ha)	SUP. CAMPO (ha)	SUP. CAMPO DECLARADO (ha)	SUP. DEC. REDUCIDA (ha)	SUP. PROPUESTA (ha)
-1366578	18-135-004-09010-018	101204 OLIVAR-LOAIME	S	429	16,60	0,04	0,04	0,04		0,04			0,04	0,04
-100214	18-135-007-00061-002	101204 OLIVAR-LOAIME	R	429	12,10	0,15	0,15	0,15		0,15			0,15	0,15
-98328	18-135-007-00061-012	101204 OLIVAR-LOAIME	R	429	15,70	0,09	0,09	0,09		0,09			0,09	0,09
6945947	18-135-002-00162-001	101204 OLIVAR-LOAIME	S	429	7,10	0,22	0,22	0,22		0,22			0,22	0,22
170000006052179	18-135-004-09010-108	101010 OLIVAR-PICUAL	R	429	19,50	0,02	0,02	0,02		0,02			0,02	0,02
170000006052180	18-135-004-09010-111	101010 OLIVAR-PICUAL	R	429	19,80	0,05	0,05	0,05		0,05			0,05	0,05
170000006052184	18-135-007-00061-006	101010 OLIVAR-PICUAL	R	429	14,00	0,06	0,06	0,06		0,06			0,06	0,06
170000006052186	18-135-004-09010-116	101010 OLIVAR-PICUAL	R	429	19,60	0,08	0,08	0,08		0,08			0,08	0,08
170000006052188	18-135-007-00061-007	101010 OLIVAR-PICUAL	R	429	15,30	0,04	0,04	0,04		0,04			0,04	0,04
170000006052195	18-135-007-00061-011	101010 OLIVAR-PICUAL	R	429	18,70	0,04	0,04	0,04		0,04			0,04	0,04
170000006052197	18-135-007-00094-001	101010 OLIVAR-PICUAL	R	429	12,70	0,18	0,18	0,18		0,18			0,18	0,18
170000006052198	18-135-007-00099-002	101010 OLIVAR-PICUAL	R	429	17,60	0,29	0,29	0,29		0,29			0,29	0,29
170000006052199	18-135-007-00061-010	101010 OLIVAR-PICUAL	R	429	17,00	0,01	0,01	0,01		0,01			0,01	0,01
170000006052200	18-135-007-00063-001	101010 OLIVAR-PICUAL	R	429	12,90	0,14	0,14	0,14		0,14			0,14	0,14
170000006052201	18-135-007-00096-002	101010 OLIVAR-PICUAL	R	429	16,90	0,05	0,05	0,05		0,05			0,05	0,05
170000006052203	18-135-007-00096-003	101010 OLIVAR-PICUAL	R	429	9,80	0,01	0,01	0,01		0,01			0,01	0,01
170000006052205	18-135-011-00090-004	101010 OLIVAR-PICUAL	S	429	39,60	0,16	0,16	0,16		0,16			0,16	0,16
170000006052223	18-135-007-00061-009	101010 OLIVAR-PICUAL	R	429	14,80	0,01	0,01	0,01		0,01			0,01	0,01
170000006052224	18-135-007-00061-008	101010 OLIVAR-PICUAL	R	429	12,60	0,01	0,01	0,01		0,01			0,01	0,01
170000006052227	18-135-007-00095-001	101204 OLIVAR-LOAIME	R	429	8,50	0,06	0,06	0,06		0,06			0,06	0,06
170000006052228	18-135-007-00096-001	101204 OLIVAR-LOAIME	R	429	13,30	0,05	0,05	0,05		0,05			0,05	0,05
-1568994	18-135-005-00008-003	110081 CEREZOS-ADELINA	S	432	38,80	0,04	0,03	0,03		0,03			0,03	0,03
170000006052209	18-135-005-00008-003	110081 CEREZOS-ADELINA	S	432	38,80	0,14	0,11	0,11		0,11			0,11	0,11
170000006052216	18-135-012-00046-001	110081 CEREZOS-ADELINA	S	432	17,80	1,98	1,98	1,98		1,98			1,98	1,98
170000006052233	18-135-011-00090-002	104024 ALMENDROS-MARCONA	S	432	45,00	0,65	0,65	0,65		0,65			0,65	0,65
-1568995	18-135-011-00008-005	110081 CEREZOS-ADELINA	R	433	21,40	0,46	0,46	0,46		0,46			0,46	0,46
170000006052176	18-135-004-09010-062	107097 ALBARICOQUEROS-ALBA	R	433	17,30	0,36	0,36	0,36		0,36			0,36	0,36
170000006052182	18-135-004-09010-114	104020 ALMENDROS-GUARA	R	433	18,20	0,87	0,87	0,87		0,87			0,87	0,87
170000006052232	18-135-004-09010-115	104024 ALMENDROS-MARCONA	R	433	20,10	0,05	0,05	0,05		0,05			0,05	0,05
170000006052234	18-135-004-09010-112	112021 NOGALES-APOLO	R	433	15,50	0,03	0,03	0,03		0,03			0,03	0,03
-1149550	18-135-012-00046-006	20000 BARBECHO TRADICIONAL-SIN VARIEDAD	S	434	17,30	0,15	0,15	0,15		0,15			0,15	0,15

INCIDENCIAS

INCIDENCIA DESCRIPCIÓN

- 226 Recinto abandonado según SIGPAC por el que solicita alguna ayuda/práctica.
Ref:170000006052215 Recinto:18-135-011-00097-00001 Cultivo:110081 CEREZOS-ADELINA Regadío
- 256 Solicitud con recintos no declarados en campaña actual con una reducción por omisión de superficie superior al 3%
CÓDIGO PARA EL PORCENTAJE DE REDUCCIÓN POR OMISIÓN QUE CORRESPONDE A LA SOLICITUD:3
- 3790 Recinto declarado inactivo
Ref:6945954 Recinto:18-135-002-00161-00004 Cultivo: -
Ref:6945948 Recinto:18-135-002-00162-00003 Cultivo: -
- 100400 Recinto con cultivo, variedad, régimen de explotación o uso Sigpac no compatible con la operación solicitada (Anexo IV.I Cultivos y variedades elegibles para las Intervenciones. Orden de 28 de marzo de 2023).
Ref:6945948 Recinto:18-135-002-00162-00003 Cultivo:110081 CEREZOS-ADELINA Regadío Uso:TA
- 100402 Recinto solicitado no forma parte de ningún organismo de control autorizado para la producción ecológica en Andalucía o fecha de inscripción posterior al plazo establecido (Anexo I. Criterios de Subvencionabilidad. Orden 28 de marzo de 2023).
Ref:6945954 Recinto:18-135-002-00161-00004 Cultivo:113000 OTROS FRUTALES-SIN VARIEDAD Secano
Ref:-1366670 Recinto:18-135-004-09010-00124 Cultivo:101204 OLIVAR-LOAIME Regadío
Ref:-1366671 Recinto:18-135-004-09010-00127 Cultivo:104024 ALMENDROS-MARCONA Regadío
Ref:-1366762 Recinto:18-135-007-00066-00003 Cultivo:101204 OLIVAR-LOAIME Regadío
Ref:-1366761 Recinto:18-135-007-00067-00001 Cultivo:101204 OLIVAR-LOAIME Regadío
Ref:-1366764 Recinto:18-135-007-00070-00001 Cultivo:101204 OLIVAR-LOAIME Regadío
Ref:-1366763 Recinto:18-135-007-00070-00003 Cultivo:101204 OLIVAR-LOAIME Regadío
Ref:-1405200 Recinto:18-135-011-00008-00006 Cultivo:101138 OLIVAR-HOJIBLANCA Regadío
- 100424 Solicita recinto que no está comprometido para la operación.
Ref:6945958 Recinto:18-135-002-00157-00001 Cultivo:99000 PATATA-SIN VARIEDAD Regadío
Ref:6945954 Recinto:18-135-002-00161-00004 Cultivo:113000 OTROS FRUTALES-SIN VARIEDAD Secano
Ref:6945948 Recinto:18-135-002-00162-00003 Cultivo:110081 CEREZOS-ADELINA Regadío
Ref:-1366670 Recinto:18-135-004-09010-00124 Cultivo:101204 OLIVAR-LOAIME Regadío
Ref:-1366671 Recinto:18-135-004-09010-00127 Cultivo:104024 ALMENDROS-MARCONA Regadío
Ref:-1366762 Recinto:18-135-007-00066-00003 Cultivo:101204 OLIVAR-LOAIME Regadío
Ref:-1366761 Recinto:18-135-007-00067-00001 Cultivo:101204 OLIVAR-LOAIME Regadío
Ref:-1366764 Recinto:18-135-007-00070-00001 Cultivo:101204 OLIVAR-LOAIME Regadío

(1) Superficie declarada admisible ajustada con la superficie comprometida.
(2) Factor de penalización valorando el alcance para el tipo de compromiso.

Puede verificar la integridad de una copia de este documento mediante la lectura del código QR adjunto o mediante el acceso a la dirección <https://ws050.juntadeandalucia.es/verificarFirma> indicando el código de VERIFICACIÓN

FIRMADO POR	JUAN JOSE SOLER GARCIA	FECHA	03/07/2024	
	ROCIO GUIJARRO MILLAN			
VERIFICACIÓN	Pk2jm6MP8Q4FQJJZRRTHBNMQA26B8	PÁGINA	2047/3256	



INCIDENCIAS

INCIDENCIA DESCRIPCIÓN

Ref:-1366763 Recinto:18-135-007-00070-00003 Cultivo:101204 OLIVAR-LOAIME Regadío
Ref:-1405200 Recinto:18-135-011-00008-00006 Cultivo:101138 OLIVAR-HOJIBLANCA Regadío
Ref:1700000006052215 Recinto:18-135-011-00097-00001 Cultivo:110081 CEREZOS-ADELINA Regadío

(1) Superficie declarada admisible ajustada con la superficie comprometida.
(2) Factor de penalización valorando el alcance para el tipo de compromiso.

Puede verificar la integridad de una copia de este documento mediante la lectura del código QR adjunto o mediante el acceso a la dirección <https://ws050.juntadeandalucia.es/verificarFirma> indicando el código de VERIFICACIÓN

FIRMADO POR	JUAN JOSE SOLER GARCIA	FECHA	03/07/2024	
	ROCIO GUIJARRO MILLAN			
VERIFICACIÓN	Pk2jm6MP8Q4FQJJZRRTHBNMQA26B8	PÁGINA	2048/3256	



APELLIDOS Y NOMBRE / RAZÓN SOCIAL

MORALES REGA DAMIAN

NIF
***4937*

EXPEDIENTE
1046054

ANUALIDAD DE PAGO

1ª

IMPORTE POR ANUALIDAD

	2023	2024	2025	2026	2027
IMPORTE MÁXIMO SUBVENCIONABLE	5.671,40 €	5.671,40 €	5.671,40 €	5.671,40 €	5.671,40 €
IMPORTE MEDIO DE TRANSFERENCIA (€/ha)	117,42 €	117,42 €	117,42 €	117,42 €	117,42 €

RESUMEN DE UNIDADES

Cód	GRUPO DE PAGO	Sup. Dec. Admisible (ha)	Sup. Comprometida (ha)	Sup. ajustada compromiso (I) (ha)	% sobredec.	Sup. Propuesta (ha)	Importe Declarado	Importe Topado	Importe Propuesto	Importe tras sobredec.
426	HERBÁCEOS	20,44		20,38	0,00	20,38	3.080,84	3.080,84	3.080,84	3.080,84
432	FRUTALES SECANO	11,98		11,98	0,00	11,98	2.590,56	2.590,56	2.590,56	2.590,56
434	HERBÁCEOS NO ELEGIBLES	15,96		15,94	0,00	15,94	0,00	0,00	0,00	0,00
TOTAL		48,38	48,30	48,30		48,30	5.671,40	5.671,40	5.671,40	5.671,40

APLICACIÓN DE REDUCCIONES Y PENALIZACIONES

GRUPO DE PAGO	Importe Calculado	Importe prereduc.	Criterios de subvencionabilidad y compromisos		Presentación tardía	Omisión declaración	Condicionalidad	IMPORTE (Euros) PROPUESTO
			subvencionabilidad	y compromisos				
FRUTALES SECANO	2.590,56	2.590,56	0,00		0,00	0,00	0,00	2.590,56
HERBÁCEOS	3.080,84	3.080,84	0,00		0,00	0,00	0,00	3.080,84
HERBÁCEOS NO ELEGIBLES	0,00	0,00	0,00		0,00	0,00	0,00	0,00
TOTAL	5.671,40	5.671,40						5.671,40

RESUMEN DE PAGOS

PROPUESTO	IMPORTE (Euros)			
	PROPUESTO	FEADER (Eje 2)	MAPA	CAPADR
	5.671,40	4.820,69	556,36	294,35

RECINTOS PROPUESTOS

REF.	REFERENCIA SIGPAC	CULTIVO DESCRIPCIÓN CULTIVO	S/R G.PAGO	PEND. MEDIA (%)	SUP. DEC. ADMISIBLE (ha)	SUP. COMPROM. (ha)	SUP. AJUSTADA COMPROM. (I) (ha)	SUP. CONV. SIGPAC (ha)	SUP. CERTIF. (ha)	SUP. CAMPO (ha)	SUP. CAMPO DETER. CULT. DECLARADO (ha)	SUP. DEC. REDUCIDA (ha)	SUP. PROPUESTA (ha)
-1545507	18-091-014-00001-011	1000 TRIGO BLANDO-SIN VARIEDAD	S 426	10,60	2,01	2,01	2,01	2,01	2,01	2,01		2,01	2,01
-1545470	18-091-014-00001-002	1000 TRIGO BLANDO-SIN VARIEDAD	S 426	7,60	2,02	2,00	2,00	2,00	2,01	2,01		2,00	2,00
-1545467	18-091-014-00001-002	8000 AVENA-SIN VARIEDAD	S 426	7,60	10,67	10,65	10,65	10,65	10,72	10,72		10,65	10,65
-37019	18-091-014-00001-011	40000 GUI SANTES-SIN VARIEDAD	S 426	10,60	4,17	4,17	4,17	4,17	4,17	4,17		4,17	4,17
1700000005221535	18-091-014-00001-002	8000 AVENA-SIN VARIEDAD	S 426	7,60	1,57	1,55	1,55	1,55	1,56	1,56		1,55	1,55
1700000005221556	18-091-046-00025-003	104043 ALMENDROS-VAIRO	S 432	5,50	10,53	10,53	10,53	10,53	10,53	10,53		10,53	10,53
1700000005221557	18-091-046-00025-002	104043 ALMENDROS-VAIRO	S 432	11,60	0,33	0,33	0,33	0,33	0,33	0,33		0,33	0,33
1700000005221558	18-091-014-00001-013	104020 ALMENDROS-GUARA	S 432	7,90	1,12	1,12	1,12	1,12	1,12	1,12		1,12	1,12
-1545515	18-091-014-00001-011	20000 BARBECHO TRADICIONAL-SIN VARIEDAD	S 434	10,60	1,94	1,94	1,94	1,94	1,94	1,94		1,94	1,94
-1047111	18-091-014-00001-011	20000 BARBECHO TRADICIONAL-SIN VARIEDAD	S 434	10,60	1,37	1,37	1,37	1,37	1,37	1,37		1,37	1,37
-1047025	18-091-014-00001-002	20000 BARBECHO TRADICIONAL-SIN VARIEDAD	S 434	7,60	0,03	0,01	0,01	0,01	0,01	0,01		0,01	0,01
1700000005221531	18-091-014-00001-014	20000 BARBECHO TRADICIONAL-SIN VARIEDAD	S 434	7,30	1,13	1,13	1,13	1,13	1,13	1,13		1,13	1,13
1700000005221532	18-091-047-00015-001	20000 BARBECHO TRADICIONAL-SIN VARIEDAD	S 434	3,70	6,88	6,88	6,88	6,88	6,88	6,88		6,88	6,88
1700000005221533	18-091-048-00009-001	20000 BARBECHO TRADICIONAL-SIN VARIEDAD	S 434	3,40	4,31	4,31	4,31	4,31	4,31	4,31		4,31	4,31
1700000005221534	18-091-048-00031-001	20000 BARBECHO TRADICIONAL-SIN VARIEDAD	R 434	3,30	0,30	0,30	0,30	0,30	0,30	0,30		0,30	0,30

(1) Superficie declarada admisible ajustada con la superficie comprometida.
(2) Factor de penalización valorando el alcance para el tipo de compromiso.

Puede verificar la integridad de una copia de este documento mediante la lectura del código QR adjunto o mediante el acceso a la dirección <https://ws050.juntadeandalucia.es/verificarFirma> indicando el código de VERIFICACIÓN

FIRMADO POR	JUAN JOSE SOLER GARCIA	FECHA	03/07/2024	
	ROCIO GUIJARRO MILLAN			
VERIFICACIÓN	Pk2jm6MP8Q4FQJJZRRTHBNMQA26B8	PÁGINA	2049/3256	



INCIDENCIAS

INCIDENCIA DESCRIPCIÓN

- 218 La superficie total declarada sobre un mismo recinto en el conjunto de los expedientes, no puede superar la superficie total que el SIGPAC establece para ese recinto.
 Ref:-1545470 Recinto:18-091-014-00001-00002 Cultivo:1000 TRIGO BLANDO-SIN VARIEDAD Secano Suma de superficies declaradas para este recinto por todos los solicitantes (Áreas):2530 Superficie SIGPAC medida para este recinto (Áreas):2528 Exceso de superficie declarada (Hectáreas):0,02 Suma de superficies declaradas para este recinto por el solicitante (Áreas):1430
 Ref:-1545467 Recinto:18-091-014-00001-00002 Cultivo:8000 AVENA-SIN VARIEDAD Secano Suma de superficies declaradas para este recinto por todos los solicitantes (Áreas):2530 Superficie SIGPAC medida para este recinto (Áreas):2528 Exceso de superficie declarada (Hectáreas):0,02 Suma de superficies declaradas para este recinto por el solicitante (Áreas):1430
 Ref:1700000005221535 Recinto:18-091-014-00001-00002 Cultivo:8000 AVENA-SIN VARIEDAD Secano Suma de superficies declaradas para este recinto por todos los solicitantes (Áreas):2530 Superficie SIGPAC medida para este recinto (Áreas):2528 Exceso de superficie declarada (Hectáreas):0,02 Suma de superficies declaradas para este recinto por el solicitante (Áreas):1430
 Ref:-1047025 Recinto:18-091-014-00001-00002 Cultivo:20000 BARBECHO TRADICIONAL-SIN VARIEDAD Secano Suma de superficies declaradas para este recinto por todos los solicitantes (Áreas):2530 Superficie SIGPAC medida para este recinto (Áreas):2528 Exceso de superficie declarada (Hectáreas):0,02 Suma de superficies declaradas para este recinto por el solicitante (Áreas):1430
 Ref:-1047026 Recinto:18-091-014-00001-00002 Cultivo:20000 BARBECHO TRADICIONAL-SIN VARIEDAD Secano Suma de superficies declaradas para este recinto por todos los solicitantes (Áreas):2530 Superficie SIGPAC medida para este recinto (Áreas):2528 Exceso de superficie declarada (Hectáreas):0,02 Suma de superficies declaradas para este recinto por el solicitante (Áreas):1430
- 100424 Solicita recinto que no está comprometido para la operación.
 Ref:-1047026 Recinto:18-091-014-00001-00002 Cultivo:20000 BARBECHO TRADICIONAL-SIN VARIEDAD Secano

(1) Superficie declarada admisible ajustada con la superficie comprometida.
 (2) Factor de penalización valorando el alcance para el tipo de compromiso.

Puede verificar la integridad de una copia de este documento mediante la lectura del código QR adjunto o mediante el acceso a la dirección <https://ws050.juntadeandalucia.es/verificarFirma> indicando el código de VERIFICACIÓN

FIRMADO POR	JUAN JOSE SOLER GARCIA	FECHA	03/07/2024	
	ROCIO GUIJARRO MILLAN			
VERIFICACIÓN	Pk2jm6MP8Q4FQJJZRRTHBNMQA26B8	PÁGINA	2050/3256	



APELLIDOS Y NOMBRE / RAZÓN SOCIAL

MORANTE MUÑOZ AGUSTIN

NIF
****7048*

EXPEDIENTE
1035502

ANUALIDAD DE PAGO

1ª

IMPORTE POR ANUALIDAD

	2023	2024	2025	2026	2027
IMPORTE MÁXIMO SUBVENCIONABLE	579,52 €	579,52 €	579,52 €	579,52 €	579,52 €
IMPORTE MEDIO DE TRANSFERENCIA (€/ha)	216,24 €	216,24 €	216,24 €	216,24 €	216,24 €

RESUMEN DE UNIDADES

Cód	GRUPO DE PAGO	Sup. Dec. Admisible (ha)	Sup. Comprometida (ha)	Sup. ajustada compromiso (1) (ha)	% sobredec.	Sup. Propuesta (ha)	Importe Declarado	Importe Topado	Importe Propuesto	Importe tras sobredec.
432	FRUTALES SECANO	2,71		2,68	0,00	2,68	579,52	579,52	579,52	579,52
TOTAL		2,71	2,68	2,68		2,68	579,52	579,52	579,52	579,52

APLICACIÓN DE REDUCCIONES Y PENALIZACIONES

GRUPO DE PAGO	Importe Calculado	Importe prereduc.	Criterios de subvencionabilidad y compromisos	Presentación tardía	Omisión declaración	Condicionabilidad	IMPORTE (Euros) PROPUESTO
FRUTALES SECANO	579,52	579,52	0,00	0,00	0,00	0,00	579,52
TOTAL	579,52	579,52					579,52

RESUMEN DE PAGOS

	IMPORTE (Euros)			
	PROPUESTO	FEADER (Eje 2)	MAPA	CAPADR
PROPUESTO	579,52	492,59	56,85	30,08

RECINTOS PROPUESTOS

REF.	REFERENCIA SIGPAC	CULTIVO	DESCRIPCIÓN CULTIVO	S/R	G.PAGO	PEND. MEDIA (%)	SUP. DEC. ADMISIBLE (ha)	SUP. COMPROM. (ha)	SUP. AJUSTADA COMPR.(1) (ha)	SUP. CONV. SIGPAC (ha)	SUP. CERTIE. (ha)	SUP. CAMPO (ha)	SUP. CAMPO DETER. CULT. DECLARADO (ha)	SUP. DEC. REDUCIDA (ha)	SUP. PROPUESTA (ha)
1700000002965678	18-181-001-00064-001	104014	ALMENDROS-FERRAGNES	S	432	15,70	0,62	0,61	0,61		0,61			0,61	0,61
1700000002965680	18-181-005-00084-001	110021	CEREZOS-BURLAT	S	432	18,70	0,24	0,24	0,24		0,24			0,24	0,24
1700000002965682	18-181-001-00125-001	110021	CEREZOS-BURLAT	S	432	13,50	0,43	0,41	0,41		0,41			0,41	0,41
1700000002965684	18-181-005-00084-002	104010	ALMENDROS-DESMAYO ROJO	S	432	7,50	0,18	0,18	0,18		0,18			0,18	0,18
1700000002965685	18-181-002-00078-006	104020	ALMENDROS-GUARA	S	432	19,20	1,24	1,24	1,24		1,24			1,24	1,24

INCIDENCIAS

INCIDENCIA DESCRIPCIÓN

- 100421 Recinto declarado por error para una operación de la 6503, que se ha corregido de oficio marcando la operación correcta, de acuerdo con la fecha de inscripción del recinto en la producción ecológica.
Ref:1700000002965685 Recinto:18-181-002-00078-00006 Cultivo:104020 ALMENDROS-GUARA Secano
- 100424 Solicita recinto que no está comprometido para la operación.
Ref:1700000002965681 Recinto:18-181-001-00128-00001 Cultivo:101010 OLIVAR-PICUAL Secano

(1) Superficie declarada admisible ajustada con la superficie comprometida.

(2) Factor de penalización valorando el alcance para el tipo de compromiso.

Puede verificar la integridad de una copia de este documento mediante la lectura del código QR adjunto o mediante el acceso a la dirección <https://ws050.juntadeandalucia.es/verificarFirma> indicando el código de VERIFICACIÓN

FIRMADO POR	JUAN JOSE SOLER GARCIA	FECHA	03/07/2024	
	ROCIO GUIJARRO MILLAN			
VERIFICACIÓN	Pk2jm6MP8Q4FQJJZRRTHBNMQA26B8	PÁGINA	2051/3256	



APELLIDOS Y NOMBRE / RAZÓN SOCIAL

NIF
****0569*

EXPEDIENTE
1155456

ANUALIDAD DE PAGO

1ª

IMPORTE POR ANUALIDAD

	2023	2024	2025	2026	2027
IMPORTE MÁXIMO SUBVENCIONABLE	6.130,88 €	6.130,88 €	6.130,88 €	6.130,88 €	6.130,88 €
IMPORTE MEDIO DE TRANSFERENCIA (€/ha)	224,41 €	224,41 €	224,41 €	224,41 €	224,41 €

RESUMEN DE UNIDADES

Cód	GRUPO DE PAGO	Sup. Dec. Admisible (ha)	Sup. Comprometida (ha)	Sup. ajustada compromiso (1) (ha)	% sobredec.	Sup. Propuesta (ha)	Importe Declarado	Importe Topado	Importe Propuesto	Importe tras sobredec.
429	OLIVAR	8,69		7,05	0,00	7,05	1.747,70	1.747,70	1.747,70	1.747,70
432	FRUTALES SECANO	20,27		20,27	0,00	20,27	4.383,18	4.383,18	4.383,18	4.383,18
TOTAL		28,96	27,32	27,32		27,32	6.130,88	6.130,88	6.130,88	6.130,88

APLICACIÓN DE REDUCCIONES Y PENALIZACIONES

GRUPO DE PAGO	Importe Calculado	Importe prereduc.	Criterios de subvencionabilidad y compromisos	Presentación tardía	Omisión declaración	Condicionalidad	IMPORTE (Euros)
							PROPUESTO
FRUTALES SECANO	4.383,18	4.383,18	0,00	0,00	0,00	0,00	4.383,18
OLIVAR	1.747,70	1.747,70	0,00	0,00	0,00	0,00	1.747,70
TOTAL	6.130,88	6.130,88					6.130,88

RESUMEN DE PAGOS

PROPUESTO	IMPORTE (Euros)			
	PROPUESTO	FEADER (Eje 2)	MAPA	CAPADR
PROPUESTO	6.130,88	5.211,25	601,44	318,19

(1) Superficie declarada admisible ajustada con la superficie comprometida.
(2) Factor de penalización valorando el alcance para el tipo de compromiso.

Puede verificar la integridad de una copia de este documento mediante la lectura del código QR adjunto o mediante el acceso a la dirección <https://ws050.juntadeandalucia.es/verificarFirma> indicando el código de VERIFICACIÓN

FIRMADO POR	JUAN JOSE SOLER GARCIA	FECHA	03/07/2024	
	ROCIO GUIJARRO MILLAN			
VERIFICACIÓN	Pk2jm6MP8Q4FQJJZRRTHBNMQA26B8	PÁGINA	2052/3256	



RECINTOS PROPUESTOS

REF.	REFERENCIA SIGPAC	CULTIVO	DESCRIPCIÓN CULTIVO	S/R	G.PAGO	PEND. MEDIA (%)	SUP. DEC. ADMISIBLE (ha)	SUP. COMPROM. (ha)	SUP. AJUSTADA COMPR.(1) (ha)	SUP. CONV. SIGPAC (ha)	SUP. CERTIF. (ha)	SUP. CAMPO (ha)	SUP. CAMPO DETER. CULT. DECLARADO (ha)	SUP. DEC. REDUCIDA (ha)	SUP. PROPUESTA (ha)
-1501267	18-054-001-00421-002	101010	OLIVAR-PICUAL	S	429	5,50	1,13	0,91	0,91		0,91			0,91	0,91
-1501266	18-047-015-01128-005	101010	OLIVAR-PICUAL	S	429	11,40	0,23	0,09	0,09		0,09			0,09	0,09
-1501265	18-047-015-01128-005	101010	OLIVAR-PICUAL	S	429	11,40	0,72	0,29	0,29		0,29			0,29	0,29
-1501264	18-047-015-01128-005	101010	OLIVAR-PICUAL	S	429	11,40	1,04	0,42	0,42		0,42			0,42	0,42
-1501263	18-047-015-01128-005	101010	OLIVAR-PICUAL	S	429	11,40	0,39	0,16	0,16		0,16			0,16	0,16
1700000005424391	18-054-001-00161-001	101010	OLIVAR-PICUAL	S	429	3,20	0,79	0,79	0,79		0,79			0,79	0,79
1700000005424392	18-054-001-00164-001	101010	OLIVAR-PICUAL	S	429	3,50	0,58	0,58	0,58		0,58			0,58	0,58
1700000005424393	18-054-001-00280-001	101010	OLIVAR-PICUAL	S	429	1,40	0,47	0,47	0,47		0,47			0,47	0,47
1700000005424394	18-054-001-00286-001	101010	OLIVAR-PICUAL	S	429	1,40	0,99	0,99	0,99		0,99			0,99	0,99
1700000005424397	18-054-001-00406-001	101010	OLIVAR-PICUAL	S	429	2,20	0,43	0,43	0,43		0,43			0,43	0,43
1700000005424401	18-047-015-01114-001	101010	OLIVAR-PICUAL	S	429	9,30	0,84	0,84	0,84		0,84			0,84	0,84
1700000005424409	18-054-001-00419-001	101010	OLIVAR-PICUAL	S	429	2,40	0,19	0,19	0,19		0,19			0,19	0,19
1700000005424411	18-054-001-00341-004	101010	OLIVAR-PICUAL	S	429	3,10	0,73	0,73	0,73		0,73			0,73	0,73
1700000005424412	18-054-001-00420-004	101010	OLIVAR-PICUAL	S	429	5,90	0,07	0,07	0,07		0,07			0,07	0,07
1700000005424415	18-054-900-09601-064	101010	OLIVAR-PICUAL	S	429	2,10	0,09	0,09	0,09		0,09			0,09	0,09
-83624	18-198-001-00072-006	104020	ALMENDROS-GUARA	S	432	5,30	1,12	1,12	1,12		1,12			1,12	1,12
-83623	18-198-001-00008-006	104020	ALMENDROS-GUARA	S	432	9,70	0,36	0,36	0,36		0,36			0,36	0,36
1700000005424396	18-054-001-00126-001	104020	ALMENDROS-GUARA	S	432	3,50	1,40	1,40	1,40		1,40			1,40	1,40
1700000005424416	18-047-006-00177-001	104020	ALMENDROS-GUARA	S	432	17,00	1,56	1,56	1,56		1,56			1,56	1,56
1700000005424417	18-047-007-00061-001	104020	ALMENDROS-GUARA	S	432	2,30	1,66	1,66	1,66		1,66			1,66	1,66
1700000005424418	18-047-007-00064-001	104020	ALMENDROS-GUARA	S	432	2,70	0,58	0,58	0,58		0,58			0,58	0,58
1700000005424419	18-198-001-00044-002	104020	ALMENDROS-GUARA	S	432	2,30	0,05	0,05	0,05		0,05			0,05	0,05
1700000005424420	18-198-001-00099-007	104020	ALMENDROS-GUARA	S	432	5,50	0,01	0,01	0,01		0,01			0,01	0,01
1700000005424421	18-198-001-00029-001	104020	ALMENDROS-GUARA	S	432	6,40	0,84	0,84	0,84		0,84			0,84	0,84
1700000005424422	18-198-001-00030-001	104020	ALMENDROS-GUARA	S	432	3,00	1,74	1,74	1,74		1,74			1,74	1,74
1700000005424425	18-198-001-00032-001	104020	ALMENDROS-GUARA	S	432	3,70	0,13	0,13	0,13		0,13			0,13	0,13
1700000005424426	18-198-001-00043-001	104020	ALMENDROS-GUARA	S	432	3,50	1,49	1,49	1,49		1,49			1,49	1,49
1700000005424427	18-198-001-00119-001	104020	ALMENDROS-GUARA	S	432	5,40	1,45	1,45	1,45		1,45			1,45	1,45
1700000005424428	18-054-900-09601-078	104020	ALMENDROS-GUARA	S	432	3,60	0,02	0,02	0,02		0,02			0,02	0,02
1700000005424429	18-198-001-00072-001	104020	ALMENDROS-GUARA	S	432	4,10	1,38	1,38	1,38		1,38			1,38	1,38
1700000005424430	18-198-001-00046-001	104020	ALMENDROS-GUARA	S	432	3,40	3,17	3,17	3,17		3,17			3,17	3,17
1700000005424431	18-054-001-00486-002	104020	ALMENDROS-GUARA	S	432	9,40	0,37	0,37	0,37		0,37			0,37	0,37
1700000005424432	18-198-001-00008-001	104020	ALMENDROS-GUARA	S	432	8,40	2,29	2,29	2,29		2,29			2,29	2,29
1700000005424433	18-054-001-00422-001	104020	ALMENDROS-GUARA	S	432	2,20	0,25	0,25	0,25		0,25			0,25	0,25
1700000005424434	18-054-001-00307-001	104020	ALMENDROS-GUARA	S	432	4,60	0,40	0,40	0,40		0,40			0,40	0,40

(1) Superficie declarada admisible ajustada con la superficie comprometida.
 (2) Factor de penalización valorando el alcance para el tipo de compromiso.

Puede verificar la integridad de una copia de este documento mediante la lectura del código QR adjunto o mediante el acceso a la dirección https://ws050.juntadeandalucia.es/verificarFirma indicando el código de VERIFICACIÓN				
FIRMADO POR	JUAN JOSE SOLER GARCIA ROCIO GUIJARRO MILLAN		FECHA 03/07/2024	
VERIFICACIÓN	Pk2jm6MP8Q4FQJJZRRTHBNMQA26B8		PÁGINA 2053/3256	



APELLIDOS Y NOMBRE / RAZÓN SOCIAL
MORCILLO GAMEZ EMILIO

NIF
***7070*

EXPEDIENTE
1037053

ANUALIDAD DE PAGO

RESUMEN DE PAGOS

	PROPUESTO	IMPORTE (Euros)		
		FEADER (Eje 2)	MAPA	CAPADR
PROPUESTO	0,00	0,00	0,00	0,00

INCIDENCIAS

INCIDENCIA DESCRIPCIÓN

- 100424 Solicita recinto que no está comprometido para la operación.
 Ref:1700000003045471 Recinto:18-047-010-00203-00001 Cultivo:104020 ALMENDROS-GUARA Secano
 Ref:1700000003045474 Recinto:18-047-010-00208-00001 Cultivo:104020 ALMENDROS-GUARA Secano
 Ref:5512918 Recinto:18-047-011-00170-00001 Cultivo:104020 ALMENDROS-GUARA Secano
 Ref:5512925 Recinto:18-047-011-00170-00003 Cultivo:104020 ALMENDROS-GUARA Secano
 Ref:1700000003045473 Recinto:18-047-011-00183-00001 Cultivo:104020 ALMENDROS-GUARA Secano
- 101008 Expediente sin compromisos vigentes.
 Operación:6503.2

(1) Superficie declarada admisible ajustada con la superficie comprometida.
 (2) Factor de penalización valorando el alcance para el tipo de compromiso.

Puede verificar la integridad de una copia de este documento mediante la lectura del código QR adjunto o mediante el acceso a la dirección https://ws050.juntadeandalucia.es/verificarFirma indicando el código de VERIFICACIÓN				
FIRMADO POR	JUAN JOSE SOLER GARCIA	FECHA	03/07/2024	
	ROCIO GUIJARRO MILLAN			
VERIFICACIÓN	Pk2jm6MP8Q4FQJJZRRTHBNBMA26B8		PÁGINA	2054/3256



APELLIDOS Y NOMBRE / RAZÓN SOCIAL
MORCILLO MARTINEZ CLEMENTE

NIF
****8070*

EXPEDIENTE
1185780

ANUALIDAD DE PAGO
1ª

IMPORTE POR ANUALIDAD

	2023	2024	2025	2026	2027
IMPORTE MÁXIMO SUBVENCIONABLE	6.161,25 €	6.161,25 €	6.161,25 €	6.161,25 €	6.161,25 €
IMPORTE MEDIO DE TRANSFERENCIA (€/ha)	82,15 €	82,15 €	82,15 €	82,15 €	82,15 €

RESUMEN DE UNIDADES

Cód	GRUPO DE PAGO	Sup. Dec. Admisible (ha)	Sup. Comprometida (ha)	Sup. ajustada compromiso (1) (ha)	% sobredec.	Sup. Propuesta (ha)	Importe Declarado	Importe Topado	Importe Propuesto	Importe tras sobredec.
428	PASTOS ASOCIADOS A GANADERÍA ECOLÓGICA	122,87		75,00	0,00	75,00	6.161,25	6.161,25	6.161,25	6.161,25
TOTAL		122,87	75,00	75,00		75,00	6.161,25	6.161,25	6.161,25	6.161,25

APLICACIÓN DE REDUCCIONES Y PENALIZACIONES

GRUPO DE PAGO	Importe Calculado	Importe prereduc.	Criterios de subvencionabilidad y compromisos	Presentación tardía	Omisión declaración	Condicionidad	IMPORTE (Euros) PROPUESTO
PASTOS ASOCIADOS A GANADERÍA	6.161,25	6.161,25	0,00	0,00	0,00	0,00	6.161,25
TOTAL	6.161,25	6.161,25					6.161,25

RESUMEN DE PAGOS

	IMPORTE (Euros)			
	PROPUESTO	FEADER (Eje 2)	MAPA	CAPADR
PROPUESTO	6.161,25	5.237,06	604,42	319,77

RECINTOS PROPUESTOS

REF.	REFERENCIA SIGPAC	CULTIVO	DESCRIPCIÓN CULTIVO	S/R	G.PAGO	PEND. MEDIA (%)	SUP. DEC. ADMISIBLE (ha)	SUP. COMPROM. (ha)	SUP. AJUSTADA COMPR.(1) (ha)	SUP. CONV. SIGPAC (ha)	SUP. CERTIF. (ha)	SUP. CAMPO (ha)	SUP. CAMPO DECLARADO (ha)	SUP. DEC. REDUCIDA (ha)	SUP. PROPUESTA (ha)
6862533	18-047-900-99000-990	62000	PASTOS PERMANENTES DE 5 O MAS AÑOS-SIN VARIEDAD	S	428	52,05	122,87	122,87	122,87		122,87			122,87	122,87

(1) Superficie declarada admisible ajustada con la superficie comprometida.
(2) Factor de penalización valorando el alcance para el tipo de compromiso.

Puede verificar la integridad de una copia de este documento mediante la lectura del código QR adjunto o mediante el acceso a la dirección https://ws050.juntadeandalucia.es/verificarFirma indicando el código de VERIFICACIÓN					
FIRMADO POR	JUAN JOSE SOLER GARCIA		FECHA		03/07/2024
	ROCIO GUIJARRO MILLAN				
VERIFICACIÓN	Pk2jm6MP8Q4FQJJZRRTHBNMQA26B8		PÁGINA		2055/3256



Datos considerados para el Cálculo de la Carga Ganadera mínima y máxima del expediente

Explotación	Especie	Inscrito en Sipea y Admisible	Ugm Calculada para CG Mínima	Ugm Calculada para CG Máxima
ES180460000181	CAPRINA	SI	0,20	0,20
ES180460000181	OVINA	SI	6,20	6,20
ES180460000216	CAPRINA	SI	1,18	1,18
ES180460000216	OVINA	SI	37,91	37,91
ES180460023000	CAPRINA	SI	0,39	0,39
ES180460023000	OVINA	SI	13,80	13,80
			59,68	59,68

Superficie determinada para Cálculo Carga Ganadera Mínima: 127,80 ha

Superficie determinada para Cálculo Carga Ganadera Máxima: 127,80 ha

Carga Ganadera Mínima Expediente: 0,47 ugm/ha

Carga Ganadera Máxima Expediente: 0,47 ugm/ha

Recintos Determinados para el Cálculo de Garga Ganadera Mínima

REF.	REFERENCIA SIGPAC	CULTIVO	DESCRIPCIÓN CULTIVO	S/R	SUP. PROPUUESTA (ha)
-1337695	18-100-013-00257-00002	62000	PASTOS PERMANENTES DE 5 O MAS AÑOS-SIN VARIEDAD	S	0,04
-1337692	18-100-013-00258-00002	62000	PASTOS PERMANENTES DE 5 O MAS AÑOS-SIN VARIEDAD	S	0,03
-1244674	18-100-013-00039-00003	62000	PASTOS PERMANENTES DE 5 O MAS AÑOS-SIN VARIEDAD	S	0,06
-1244672	18-100-013-00039-00004	62000	PASTOS PERMANENTES DE 5 O MAS AÑOS-SIN VARIEDAD	S	0,05
-1244671	18-100-013-00039-00002	62000	PASTOS PERMANENTES DE 5 O MAS AÑOS-SIN VARIEDAD	S	1,38
5477608	18-100-013-00038-00002	62000	PASTOS PERMANENTES DE 5 O MAS AÑOS-SIN VARIEDAD	S	3,32
5477609	18-100-013-00038-00003	62000	PASTOS PERMANENTES DE 5 O MAS AÑOS-SIN VARIEDAD	S	0,05
6862533	18-047-900-99000-99001	62000	PASTOS PERMANENTES DE 5 O MAS AÑOS-SIN VARIEDAD	S	122,87

Recintos Determinados para el Cálculo de Garga Ganadera Máxima

REF.	REFERENCIA SIGPAC	CULTIVO	DESCRIPCIÓN CULTIVO	S/R	SUP. PROPUUESTA (ha)
-1337695	18-100-013-00257-00002	62000	PASTOS PERMANENTES DE 5 O MAS AÑOS-SIN VARIEDAD	S	0,04
-1337692	18-100-013-00258-00002	62000	PASTOS PERMANENTES DE 5 O MAS AÑOS-SIN VARIEDAD	S	0,03
-1244674	18-100-013-00039-00003	62000	PASTOS PERMANENTES DE 5 O MAS AÑOS-SIN VARIEDAD	S	0,06
-1244672	18-100-013-00039-00004	62000	PASTOS PERMANENTES DE 5 O MAS AÑOS-SIN VARIEDAD	S	0,05
-1244671	18-100-013-00039-00002	62000	PASTOS PERMANENTES DE 5 O MAS AÑOS-SIN VARIEDAD	S	1,38
5477608	18-100-013-00038-00002	62000	PASTOS PERMANENTES DE 5 O MAS AÑOS-SIN VARIEDAD	S	3,32
5477609	18-100-013-00038-00003	62000	PASTOS PERMANENTES DE 5 O MAS AÑOS-SIN VARIEDAD	S	0,05
6862533	18-047-900-99000-99001	62000	PASTOS PERMANENTES DE 5 O MAS AÑOS-SIN VARIEDAD	S	122,87

(1) Superficie declarada admisible ajustada con la superficie comprometida.
(2) Factor de penalización valorando el alcance para el tipo de compromiso.

Puede verificar la integridad de una copia de este documento mediante la lectura del código QR adjunto o mediante el acceso a la dirección https://ws050.juntadeandalucia.es/verificarFirma indicando el código de VERIFICACIÓN					
FIRMADO POR	JUAN JOSE SOLER GARCIA		FECHA		03/07/2024
	ROCIO GUIJARRO MILLAN				
VERIFICACIÓN	Pk2jm6MP8Q4FQJJZRRTHBNMQA26B8		PÁGINA	2056/3256	



APELLIDOS Y NOMBRE / RAZÓN SOCIAL

NIF ****6219* **EXPEDIENTE** 1118954 **ANUALIDAD DE PAGO** 1ª

MORCILLO MENDOZA PASCUAL

IMPORTE POR ANUALIDAD

	2023	2024	2025	2026	2027
IMPORTE MÁXIMO SUBVENCIONABLE	6.161,25 €	6.161,25 €	6.161,25 €	6.161,25 €	6.161,25 €
IMPORTE MEDIO DE TRANSFERENCIA (€/ha)	82,15 €	82,15 €	82,15 €	82,15 €	82,15 €

RESUMEN DE UNIDADES

Cód	GRUPO DE PAGO	Sup. Dec. Admisible (ha)	Sup. Comprometida (ha)	Sup. ajustada compromiso (1) (ha)	% sobredec.	Sup. Propuesta (ha)	Importe Declarado	Importe Topado	Importe Propuesto	Importe tras sobredec.
428	PASTOS ASOCIADOS A GANADERÍA ECOLÓGICA	138,32		75,00	0,00	75,00	6.161,25	6.161,25	6.161,25	6.161,25
TOTAL		138,32	75,00	75,00		75,00	6.161,25	6.161,25	6.161,25	6.161,25

APLICACIÓN DE REDUCCIONES Y PENALIZACIONES

GRUPO DE PAGO	Importe Calculado	Importe prereduc.	Criterios de subvencionabilidad y compromisos	Presentación tardía	Omisión declaración	Condicionalidad	IMPORTE (Euros) PROPUESTO
PASTOS ASOCIADOS A GANADERÍA	6.161,25	6.161,25	0,00	0,00	0,00	0,00	6.161,25
TOTAL	6.161,25	6.161,25					6.161,25

RESUMEN DE PAGOS

PROPUESTO	IMPORTE (Euros) FEADER (Eje 2)	MAPA	CAPADR
PROPUESTO	6.161,25	5.237,06	604,42
			319,77

RECINTOS PROPUESTOS

REF.	REFERENCIA SIGPAC	CULTIVO	DESCRIPCIÓN CULTIVO	S/R	G.PAGO	PEND. MEDIA (%)	SUP. DEC. ADMISIBLE (ha)	SUP. COMPROM. (ha)	SUP. AJUSTADA COMPR.(1) (ha)	SUP. CONV. SIGPAC (ha)	SUP. CERTIF. (ha)	SUP. CAMPO (ha)	SUP. CAMPO DETER. CULT. DECLARADO (ha)	SUP. DEC. REDUCIDA (ha)	SUP. PROPUESTA (ha)
5096571	18-100-031-00007-002	62000	PASTOS PERMANENTES DE 5 O MAS AÑOS-SIN VARIEDAD	S	428	30,20	0,60	0,60	0,60		0,71			0,60	0,60
1700000006074587	18-100-031-00007-004	62000	PASTOS PERMANENTES DE 5 O MAS AÑOS-SIN VARIEDAD	S	428	28,20	137,72	137,72	137,72		162,02			137,72	137,72

(1) Superficie declarada admisible ajustada con la superficie comprometida.
(2) Factor de penalización valorando el alcance para el tipo de compromiso.

Puede verificar la integridad de una copia de este documento mediante la lectura del código QR adjunto o mediante el acceso a la dirección <https://ws050.juntadeandalucia.es/verificarFirma> indicando el código de VERIFICACIÓN

FIRMADO POR	JUAN JOSE SOLER GARCIA	FECHA	03/07/2024
	ROCIO GUIJARRO MILLAN		
VERIFICACIÓN	Pk2jm6MP8Q4FQJJZRRTHBNMQA26B8	PÁGINA	2057/3256





Datos considerados para el Cálculo de la Carga Ganadera mínima y máxima del expediente

Explotación	Especie	Inscrito en Sipea y Admisible	Ugm Calculada para CG Mínima	Ugm Calculada para CG Máxima
ES180980000327	OVINA	SI	0,92	0,92
ES239040000702	CAPRINA	SI	2,77	2,77
ES239040000702	OVINA	SI	67,30	67,30
			70,99	70,99

Superficie determinada para Cálculo Carga Ganadera Mínima: 250,55 ha

Superficie determinada para Cálculo Carga Ganadera Máxima: 294,66 ha

Los importes del Grupo de Pago de pastos de este expediente han sido ajustados por no llegar a la carga ganadera mínima de 0,3

Carga Ganadera Mínima Expediente: 0,28 ugm/ha

Carga Ganadera Máxima Expediente: 0,24 ugm/ha

Recintos Determinados para el Cálculo de Garga Ganadera Mínima

REF.	REFERENCIA SIGPAC	CULTIVO	DESCRIPCIÓN CULTIVO	S/R	SUP. PROPUESTA (ha)
5096571	18-100-031-00007-00002	62000	PASTOS PERMANENTES DE 5 O MAS AÑOS-SIN VARIEDAD	S	0,60
5096573	18-100-031-00007-00003	62000	PASTOS PERMANENTES DE 5 O MAS AÑOS-SIN VARIEDAD	S	4,37
5096585	18-100-031-00006-00004	62000	PASTOS PERMANENTES DE 5 O MAS AÑOS-SIN VARIEDAD	S	36,52
5096586	18-100-031-00006-00007	62000	PASTOS PERMANENTES DE 5 O MAS AÑOS-SIN VARIEDAD	S	4,06
5096587	18-100-031-00006-00006	62000	PASTOS PERMANENTES DE 5 O MAS AÑOS-SIN VARIEDAD	S	4,68
5096589	18-100-031-00005-00004	62000	PASTOS PERMANENTES DE 5 O MAS AÑOS-SIN VARIEDAD	S	58,33
170000006074587	18-100-031-00007-00004	62000	PASTOS PERMANENTES DE 5 O MAS AÑOS-SIN VARIEDAD	S	137,72
170000006074589	18-100-031-00007-00006	62000	PASTOS PERMANENTES DE 5 O MAS AÑOS-SIN VARIEDAD	S	4,27

Recintos Determinados para el Cálculo de Garga Ganadera Máxima

REF.	REFERENCIA SIGPAC	CULTIVO	DESCRIPCIÓN CULTIVO	S/R	SUP. PROPUESTA (ha)
5096571	18-100-031-00007-00002	62000	PASTOS PERMANENTES DE 5 O MAS AÑOS-SIN VARIEDAD	S	0,60
5096572	18-100-031-00007-00005	62000	PASTOS PERMANENTES DE 5 O MAS AÑOS-SIN VARIEDAD	S	20,41
5096573	18-100-031-00007-00003	62000	PASTOS PERMANENTES DE 5 O MAS AÑOS-SIN VARIEDAD	S	4,37
5096585	18-100-031-00006-00004	62000	PASTOS PERMANENTES DE 5 O MAS AÑOS-SIN VARIEDAD	S	36,52
5096586	18-100-031-00006-00007	62000	PASTOS PERMANENTES DE 5 O MAS AÑOS-SIN VARIEDAD	S	4,06
5096587	18-100-031-00006-00006	62000	PASTOS PERMANENTES DE 5 O MAS AÑOS-SIN VARIEDAD	S	4,68
5096589	18-100-031-00005-00004	62000	PASTOS PERMANENTES DE 5 O MAS AÑOS-SIN VARIEDAD	S	58,33
5096590	18-100-031-00005-00003	62000	PASTOS PERMANENTES DE 5 O MAS AÑOS-SIN VARIEDAD	S	9,77
5096621	18-100-031-00013-00007	62000	PASTOS PERMANENTES DE 5 O MAS AÑOS-SIN VARIEDAD	S	2,85
5096622	18-100-031-00013-00001	62000	PASTOS PERMANENTES DE 5 O MAS AÑOS-SIN VARIEDAD	S	0,49
5096623	18-100-031-00013-00006	62000	PASTOS PERMANENTES DE 5 O MAS AÑOS-SIN VARIEDAD	S	2,57
5096624	18-100-031-00013-00002	62000	PASTOS PERMANENTES DE 5 O MAS AÑOS-SIN VARIEDAD	S	1,40
5096625	18-100-031-00013-00005	62000	PASTOS PERMANENTES DE 5 O MAS AÑOS-SIN VARIEDAD	S	1,98
6939681	23-078-014-00780-00001	62000	PASTOS PERMANENTES DE 5 O MAS AÑOS-SIN VARIEDAD	S	4,64
170000006074587	18-100-031-00007-00004	62000	PASTOS PERMANENTES DE 5 O MAS AÑOS-SIN VARIEDAD	S	137,72
170000006074589	18-100-031-00007-00006	62000	PASTOS PERMANENTES DE 5 O MAS AÑOS-SIN VARIEDAD	S	4,27

(1) Superficie declarada admisible ajustada con la superficie comprometida.
(2) Factor de penalización valorando el alcance para el tipo de compromiso.

Puede verificar la integridad de una copia de este documento mediante la lectura del código QR adjunto o mediante el acceso a la dirección https://ws050.juntadeandalucia.es/verificarFirma indicando el código de VERIFICACIÓN				
FIRMADO POR	JUAN JOSE SOLER GARCIA	FECHA	03/07/2024	
	ROCIO GUIJARRO MILLAN			
VERIFICACIÓN	Pk2jm6MP8Q4FQJJZRRTHBNMQA26B8		PÁGINA	2058/3256



APELLIDOS Y NOMBRE / RAZÓN SOCIAL

MORCILLO ORTIZ ARMANDO JOSE

NIF
***9450*

EXPEDIENTE
1284108

ANUALIDAD DE PAGO

1ª

IMPORTE POR ANUALIDAD

	2023	2024	2025	2026	2027
IMPORTE MÁXIMO SUBVENCIONABLE	3.831,77 €	3.831,77 €	3.831,77 €	3.831,77 €	3.831,77 €
IMPORTE MEDIO DE TRANSFERENCIA (€/ha)	248,65 €	248,65 €	248,65 €	248,65 €	248,65 €

RESUMEN DE UNIDADES

Cód	GRUPO DE PAGO	Sup. Dec. Admisible (ha)	Sup. Comprometida (ha)	Sup. ajustada compromiso (I) (ha)	% sobredec.	Sup. Propuesta (ha)	Importe Declarado	Importe Topado	Importe Propuesto	Importe tras sobredec.
429	OLIVAR	13,13		13,13	0,00	13,13	3.254,93	3.254,93	3.254,93	3.254,93
430	HORTÍCOLAS	2,28		2,28	0,00	2,28	576,84	576,84	576,84	576,84
TOTAL		15,41	15,41	15,41		15,41	3.831,77	3.831,77	3.831,77	3.831,77

APLICACIÓN DE REDUCCIONES Y PENALIZACIONES

GRUPO DE PAGO	Importe Calculado	Importe prereduc.	Criterios de subvencionabilidad y compromisos		Presentación tardía	Omisión declaración	Condicionalidad	IMPORTE (Euros)	
			subvencionabilidad	compromisos				PROPUESTO	PROPUESTO
HORTÍCOLAS	576,84	576,84	0,00		0,00	0,00	0,00		576,84
OLIVAR	3.254,93	3.254,93	0,00		0,00	0,00	0,00		3.254,93
TOTAL	3.831,77	3.831,77							3.831,77

RESUMEN DE PAGOS

PROPUESTO	IMPORTE (Euros)			
	PROPUESTO	FEADER (Eje 2)	MAPA	CAPADR
PROPUESTO	3.831,77	3.257,00	375,90	198,87

RECINTOS PROPUESTOS

REF.	REFERENCIA SIGPAC	CULTIVO DESCRIPCIÓN CULTIVO	S/R G.PAGO	PEND. MEDIA (%)	SUP. DEC. ADMISIBLE (ha)	SUP. COMPROM. (ha)	SUP. AJUSTADA COMPR.(I) (ha)	SUP. CONV. SIGPAC (ha)	SUP. CERTIF. (ha)	SUP. CAMPO (ha)	SUP. CAMPO DETER. CULT. DECLARADO (ha)	SUP. DEC. REDUCIDA (ha)	SUP. PROPUESTA (ha)
1700000007120889	18-047-010-00188-002	101010 OLIVAR-PICUAL	S 429	4,40	1,05	1,05	1,05		1,05			1,05	1,05
1700000007120890	18-047-010-00433-004	101010 OLIVAR-PICUAL	S 429	0,90	3,28	3,28	3,28		3,28			3,28	3,28
1700000007120891	18-047-011-00386-003	101010 OLIVAR-PICUAL	R 429	35,10	2,96	2,96	2,96		2,96			2,96	2,96
1700000007120892	18-047-013-00326-001	101010 OLIVAR-PICUAL	R 429	27,20	1,89	1,89	1,89		1,89			1,89	1,89
1700000007120893	18-047-013-00452-002	101010 OLIVAR-PICUAL	R 429	35,50	1,03	1,03	1,03		1,03			1,03	1,03
1700000007120894	18-047-006-00002-001	101010 OLIVAR-PICUAL	R 429	3,40	2,49	2,49	2,49		2,49			2,49	2,49
1700000007120895	18-047-006-00096-002	101010 OLIVAR-PICUAL	S 429	4,00	0,43	0,43	0,43		0,43			0,43	0,43
1700000007120896	18-047-010-00433-005	280000 TRUFA-SIN VARIEDAD	S 430	1,60	2,28	2,28	2,28		2,56			2,28	2,28

(1) Superficie declarada admisible ajustada con la superficie comprometida.

(2) Factor de penalización valorando el alcance para el tipo de compromiso.

Puede verificar la integridad de una copia de este documento mediante la lectura del código QR adjunto o mediante el acceso a la dirección <https://ws050.juntadeandalucia.es/verificarFirma> indicando el código de VERIFICACIÓN

FIRMADO POR	JUAN JOSE SOLER GARCIA	FECHA	03/07/2024	
	ROCIO GUIJARRO MILLAN			
VERIFICACIÓN	Pk2jm6MP8Q4FQJJZRRTHBNMQA26B8	PÁGINA	2059/3256	



INCIDENCIAS

INCIDENCIA DESCRIPCIÓN

- 248 Verifica que los recintos declarados con sistema de explotación regadío corresponden realmente a regadío según SIGPAC.
Ref:170000007120891 Recinto:18-047-011-00386-00003 Cultivo:101010 OLIVAR-PICUAL Regadío
Ref:170000007120893 Recinto:18-047-013-00452-00002 Cultivo:101010 OLIVAR-PICUAL Regadío
- 3790 Recinto declarado inactivo
Ref:6833916 Recinto:18-047-010-00433-00003 Cultivo: -
- 100400 Recinto con cultivo, variedad, régimen de explotación o uso Siggpac no compatible con la operación solicitada (Anexo IV.I Cultivos y variedades elegibles para las Intervenciones. Orden de 28 de marzo de 2023).
Ref:6833916 Recinto:18-047-010-00433-00003 Cultivo:104057 ALMENDROS-AVIJOR Secano Uso:FY
Ref:-1535202 Recinto:18-047-010-00433-00005 Cultivo:104090 ALMENDROS-FILIPO CEO Secano Uso:FY
- 100412 Número de hectáreas validadas inferior a la superficie mínima permitida por el grupo de cultivo (Anexo I. Criterios de Subvencionabilidad. Orden 28 de marzo de 2023).
Sup. Resuelta:0 Grupo de Pago:FRUTALES SECANO
- 100413 Recinto perteneciente a grupo de cultivo que no cumple con la superficie mínima requerida (Anexo I. Criterios de Subvencionabilidad. Orden 28 de marzo de 2023).
Ref:170000007120899 Recinto:18-047-010-00188-00001 Cultivo:104057 ALMENDROS-AVIJOR Secano Sup. Declarada:3,39 Superficie Resolver:3,39
Ref:170000007120898 Recinto:18-047-010-00189-00002 Cultivo:104020 ALMENDROS-GUARA Secano Sup. Declarada:1,17 Superficie Resolver:1,17
Ref:170000007120902 Recinto:18-047-010-00433-00006 Cultivo:104057 ALMENDROS-AVIJOR Secano Sup. Declarada:1,01 Superficie Resolver:1,01
Ref:170000007120900 Recinto:18-047-014-00495-00001 Cultivo:104057 ALMENDROS-AVIJOR Secano Sup. Declarada:1,55 Superficie Resolver:1,55
Ref:6833435 Recinto:18-047-014-00495-00003 Cultivo:104057 ALMENDROS-AVIJOR Secano Sup. Declarada:0,22 Superficie Resolver:0,22
- 100424 Solicita recinto que no está comprometido para la operación.
Ref:6833916 Recinto:18-047-010-00433-00003 Cultivo:104057 ALMENDROS-AVIJOR Secano
Ref:-1535202 Recinto:18-047-010-00433-00005 Cultivo:104090 ALMENDROS-FILIPO CEO Secano

(1) Superficie declarada admisible ajustada con la superficie comprometida.
(2) Factor de penalización valorando el alcance para el tipo de compromiso.

Puede verificar la integridad de una copia de este documento mediante la lectura del código QR adjunto o mediante el acceso a la dirección https://ws050.juntadeandalucia.es/verificarFirma indicando el código de VERIFICACIÓN				
FIRMADO POR	JUAN JOSE SOLER GARCIA ROCIO GUIJARRO MILLAN	FECHA	03/07/2024	
VERIFICACIÓN	Pk2jm6MP8Q4FQJJZRRTHBNMQA26B8	PÁGINA	2060/3256	



APELLIDOS Y NOMBRE / RAZÓN SOCIAL

MORCILLO RODENAS JOSE MARIA

NIF

***4491*

EXPEDIENTE

1158133

ANUALIDAD DE PAGO

1ª

IMPORTE POR ANUALIDAD

	2023	2024	2025	2026	2027
IMPORTE MÁXIMO SUBVENCIONABLE	1.095,72 €	1.095,72 €	1.095,72 €	1.095,72 €	1.095,72 €
IMPORTE MEDIO DE TRANSFERENCIA (€/ha)	247,90 €	247,90 €	247,90 €	247,90 €	247,90 €

RESUMEN DE UNIDADES

Cód	GRUPO DE PAGO	Sup. Dec. Admisible (ha)	Sup. Comprometida (ha)	Sup. ajustada compromiso (1) (ha)	% sobredec.	Sup. Propuesta (ha)	Importe Declarado	Importe Topado	Importe Propuesto	Importe tras sobredec.
429	OLIVAR	4,45		4,42	0,00	4,42	1.095,72	1.095,72	1.095,72	1.095,72
TOTAL		4,45	4,42	4,42		4,42	1.095,72	1.095,72	1.095,72	1.095,72

APLICACIÓN DE REDUCCIONES Y PENALIZACIONES

GRUPO DE PAGO	Importe Calculado	Importe prereduc.	Criterios de subvencionabilidad y compromisos	Presentación tardía	Omisión declaración	Condicionalidad	IMPORTE (Euros) PROPUESTO
OLIVAR	1.095,72	1.095,72	0,00	0,00	1,00	0,00	1.084,76
TOTAL	1.095,72	1.095,72					1.084,76

RESUMEN DE PAGOS

	IMPORTE (Euros)			
	PROPUESTO	FEADER (Eje 2)	MAPA	CAPADR
PROPUESTO	1.084,76	922,05	106,41	56,30

RECINTOS PROPUESTOS

REF.	REFERENCIA SIGPAC	CULTIVO	DESCRIPCIÓN CULTIVO	S/R	G.PAGO	PEND. MEDIA (%)	SUP. DEC. ADMISIBLE (ha)	SUP. COMPROM. (ha)	SUP. AJUSTADA COMPROM. (1) (ha)	SUP. CONV. SIGPAC (ha)	SUP. CERTIE. (ha)	SUP. CAMPO (ha)	SUP. CAMPO DETER. CULT. DECLARADO (ha)	SUP. DEC. REDUCIDA (ha)	SUP. PROPUESTA (ha)
4153465	18-047-011-00375-004	101010	OLIVAR-PICUAL	R	429	26,90	0,88	0,88	0,88		0,88			0,88	0,88
1700000006377759	18-047-011-00377-004	101010	OLIVAR-PICUAL	S	429	27,20	1,60	1,60	1,60		1,60			1,60	1,60
1700000006377760	18-047-014-00016-004	101010	OLIVAR-PICUAL	S	429	13,50	0,01	0,01	0,01		0,01			0,01	0,01
1700000006377767	18-047-003-00904-001	101010	OLIVAR-PICUAL	R	429	19,10	0,36	0,36	0,36		0,36			0,36	0,36
1700000006377769	18-047-003-00910-002	101010	OLIVAR-PICUAL	R	429	41,90	0,02	0,02	0,02		0,02			0,02	0,02
1700000006377771	18-047-003-00909-002	101010	OLIVAR-PICUAL	S	429	25,30	0,66	0,66	0,66		0,66			0,66	0,66
1700000006377774	18-047-011-00374-002	101010	OLIVAR-PICUAL	S	429	26,30	0,34	0,34	0,34		0,34			0,34	0,34
1700000006377782	18-047-014-00036-002	101010	OLIVAR-PICUAL	R	429	14,10	0,58	0,55	0,55		0,58			0,55	0,55

(1) Superficie declarada admisible ajustada con la superficie comprometida.
(2) Factor de penalización valorando el alcance para el tipo de compromiso.

Puede verificar la integridad de una copia de este documento mediante la lectura del código QR adjunto o mediante el acceso a la dirección <https://ws050.juntadeandalucia.es/verificarFirma> indicando el código de VERIFICACIÓN

FIRMADO POR	JUAN JOSE SOLER GARCIA	FECHA	03/07/2024	
	ROCIO GUIJARRO MILLAN			
VERIFICACIÓN	Pk2jm6MP8Q4FQJJZRRTHBNMQA26B8	PÁGINA	2061/3256	



INCIDENCIAS

INCIDENCIA DESCRIPCIÓN

- 256 Solicitud con recintos no declarados en campaña actual con una reducción por omisión de superficie superior al 3%
CÓDIGO PARA EL PORCENTAJE DE REDUCCIÓN POR OMISIÓN QUE CORRESPONDE A LA SOLICITUD:1
- 3790 Recinto declarado inactivo
Ref:-1586756 Recinto:18-047-011-00376-00001 Cultivo: -
- 4272 Verifica que las líneas de declaración de las Solicitudes Únicas no tienen solapes con la capa de Retroactividad Gráfica (ambas de la misma campaña) a nivel de expediente/línea de declaración gráfica de la solicitud.
Ref:1700000006377782 Recinto:18-047-014-00036-00002 Cultivo: - Agregado de la referencia del recinto.:0 Zona de la referencia del recinto.:0 Superficie solapada.:0,03 Id. Incid.:95941113
- 100402 Recinto solicitado no forma parte de ningún organismo de control autorizado para la producción ecológica en Andalucía o fecha de inscripción posterior al plazo establecido (Anexo I. Criterios de Subvencionabilidad. Orden 28 de marzo de 2023).
Ref:1700000006377762 Recinto:18-047-010-00418-00001 Cultivo:218184 HIGUERA-ALBATERA Regadío
Ref:1700000006377766 Recinto:18-047-010-00418-00002 Cultivo:101010 OLIVAR-PICUAL Regadío
- 100412 Número de hectáreas validadas inferior a la superficie mínima permitida por el grupo de cultivo (Anexo I. Criterios de Subvencionabilidad. Orden 28 de marzo de 2023).
Sup. Resuelta:0 Grupo de Pago:FRUTALES REGADÍO
- 100413 Recinto perteneciente a grupo de cultivo que no cumple con la superficie mínima requerida (Anexo I. Criterios de Subvencionabilidad. Orden 28 de marzo de 2023).
Ref:4153673 Recinto:18-047-003-00910-00001 Cultivo:109269 MANZANOS-ADMIRAL Regadío Sup. Declarada:0,19 Superficie Resolver:0,19
Ref:1700000006377784 Recinto:18-047-014-00016-00002 Cultivo:104031 ALMENDROS-PENTACEBAS CSIC Regadío Sup. Declarada:0,09 Superficie Resolver:0,09
Ref:1700000006377775 Recinto:18-047-014-00016-00003 Cultivo:104031 ALMENDROS-PENTACEBAS CSIC Regadío Sup. Declarada:0,13 Superficie Resolver:0,13
Ref:1700000006377765 Recinto:18-047-014-00017-00001 Cultivo:104031 ALMENDROS-PENTACEBAS CSIC Regadío Sup. Declarada:0,26 Superficie Resolver:0,26
Ref:1700000006377770 Recinto:18-047-014-00036-00001 Cultivo:104031 ALMENDROS-PENTACEBAS CSIC Regadío Sup. Declarada:0,11 Superficie Resolver:0,11
- 100424 Solicita recinto que no está comprometido para la operación.
Ref:1700000006377762 Recinto:18-047-010-00418-00001 Cultivo:218184 HIGUERA-ALBATERA Regadío
Ref:1700000006377766 Recinto:18-047-010-00418-00002 Cultivo:101010 OLIVAR-PICUAL Regadío
Ref:-1586756 Recinto:18-047-011-00376-00001 Cultivo:101010 OLIVAR-PICUAL Regadío

(1) Superficie declarada admisible ajustada con la superficie comprometida.
(2) Factor de penalización valorando el alcance para el tipo de compromiso.

Puede verificar la integridad de una copia de este documento mediante la lectura del código QR adjunto o mediante el acceso a la dirección https://ws050.juntadeandalucia.es/verificarFirma indicando el código de VERIFICACIÓN				
FIRMADO POR	JUAN JOSE SOLER GARCIA	FECHA	03/07/2024	
	ROCIO GUIJARRO MILLAN			
VERIFICACIÓN	Pk2jm6MP8Q4FQJJZRRTHBNMQA26B8	PÁGINA	2062/3256	



APELLIDOS Y NOMBRE / RAZÓN SOCIAL MORENATE MORENATE MARIA DEL CARMEN
NIF ****6294*
EXPEDIENTE 1281164
ANUALIDAD DE PAGO 1ª

IMPORTE POR ANUALIDAD

	2023	2024	2025	2026	2027
IMPORTE MÁXIMO SUBVENCIONABLE	339,17 €	339,17 €	339,17 €	339,17 €	339,17 €
IMPORTE MEDIO DE TRANSFERENCIA (€/ha)	349,66 €	349,66 €	349,66 €	349,66 €	349,66 €

RESUMEN DE UNIDADES

Cód	GRUPO DE PAGO	Sup. Dec. Admisible (ha)	Sup. Comprometida (ha)	Sup. ajustada compromiso (1) (ha)	% sobredec.	Sup. Propuesta (ha)	Importe Declarado	Importe Topado	Importe Propuesto	Importe tras sobredec.
433	FRUTALES REGADÍO	0,97		0,97	0,00	0,97	339,17	339,17	339,17	339,17
TOTAL		0,97	0,97	0,97		0,97	339,17	339,17	339,17	339,17

APLICACIÓN DE REDUCCIONES Y PENALIZACIONES

GRUPO DE PAGO	Importe Calculado	Importe prereduc.	Criterios de subvencionabilidad y compromisos	Presentación tardía	Omisión declaración	Condicionalidad	IMPORTE (Euros) PROPUESTO
FRUTALES REGADÍO	339,17	339,17	0,00	0,00	0,00	0,00	339,17
TOTAL	339,17	339,17					339,17

RESUMEN DE PAGOS

	IMPORTE (Euros)		
	PROPUESTO	FEADER (Eje 2)	MAPA
PROPUESTO	339,17	288,29	33,27
			CAPADR 17,61

RECINTOS PROPUESTOS

REF.	REFERENCIA SIGPAC	CULTIVO	DESCRIPCIÓN CULTIVO	S/R	G.PAGO	PEND. MEDIA (%)	SUP. DEC. ADMISIBLE (ha)	SUP. COMPROM. (ha)	SUP. AJUSTADA COMPR.(1) (ha)	SUP. CONV. SIGPAC (ha)	SUP. CERTIE. (ha)	SUP. CAMPO (ha)	SUP. CAMPO DETER. CULT. DECLARADO (ha)	SUP. DEC. REDUCIDA (ha)	SUP. PROPUESTA (ha)
6911731	18-024-021-00328-001	104020	ALMENDROS-GUARA	R	433	1,80	0,88	0,88	0,88		0,88			0,88	0,88
6911732	18-024-021-00328-002	113000	OTROS FRUTALES-SIN VARIEDAD	R	433	2,30	0,09	0,09	0,09		0,09			0,09	0,09

(1) Superficie declarada admisible ajustada con la superficie comprometida.
 (2) Factor de penalización valorando el alcance para el tipo de compromiso.

Puede verificar la integridad de una copia de este documento mediante la lectura del código QR adjunto o mediante el acceso a la dirección https://ws050.juntadeandalucia.es/verificarFirma indicando el código de VERIFICACIÓN					
FIRMADO POR	JUAN JOSE SOLER GARCIA		FECHA		03/07/2024
	ROCIO GUIJARRO MILLAN				
VERIFICACIÓN	Pk2jm6MP8Q4FQJJZRRTHBNMQA26B8		PÁGINA		2063/3256



INCIDENCIAS

INCIDENCIA DESCRIPCIÓN

242	Recinto pendiente de acreditación de titularidad. Ref:6911754 Recinto:18-024-017-00005-00002 Cultivo:104020 ALMENDROS-GUARA Secano Ref:6911773 Recinto:18-198-005-01006-00001 Cultivo:101010 OLIVAR-PICUAL Secano Ref:6911769 Recinto:18-198-005-01006-00002 Cultivo:101010 OLIVAR-PICUAL Regadío
3790	Recinto declarado inactivo Ref:6911772 Recinto:18-024-021-00331-00006 Cultivo: - Ref:6911771 Recinto:18-024-021-00331-00008 Cultivo: - Ref:6911774 Recinto:18-198-005-01003-00001 Cultivo: - Ref:6911773 Recinto:18-198-005-01006-00001 Cultivo: - Ref:6911769 Recinto:18-198-005-01006-00002 Cultivo: - Ref:6911770 Recinto:18-198-007-00142-00001 Cultivo: - Ref:6911757 Recinto:18-198-007-00142-00004 Cultivo: - Ref:6911756 Recinto:18-198-007-00142-00005 Cultivo: - Ref:6911722 Recinto:18-198-007-00170-00002 Cultivo: -
100424	Solicita recinto que no está comprometido para la operación. Ref:6911754 Recinto:18-024-017-00005-00002 Cultivo:104020 ALMENDROS-GUARA Secano Ref:6911772 Recinto:18-024-021-00331-00006 Cultivo:101010 OLIVAR-PICUAL Secano Ref:6911771 Recinto:18-024-021-00331-00008 Cultivo:102198 VIÑEDO VINIFICACIÓN-TEMPRANILLO Regadío Ref:6911774 Recinto:18-198-005-01003-00001 Cultivo:101010 OLIVAR-PICUAL Regadío Ref:6911773 Recinto:18-198-005-01006-00001 Cultivo:101010 OLIVAR-PICUAL Secano Ref:6911769 Recinto:18-198-005-01006-00002 Cultivo:101010 OLIVAR-PICUAL Regadío Ref:6911770 Recinto:18-198-007-00142-00001 Cultivo:102198 VIÑEDO VINIFICACIÓN-TEMPRANILLO Secano Ref:6911757 Recinto:18-198-007-00142-00004 Cultivo:104020 ALMENDROS-GUARA Secano Ref:6911756 Recinto:18-198-007-00142-00005 Cultivo:104020 ALMENDROS-GUARA Secano Ref:6911722 Recinto:18-198-007-00170-00002 Cultivo:104020 ALMENDROS-GUARA Secano

(1) Superficie declarada admisible ajustada con la superficie comprometida.
(2) Factor de penalización valorando el alcance para el tipo de compromiso.

Puede verificar la integridad de una copia de este documento mediante la lectura del código QR adjunto o mediante el acceso a la dirección <https://ws050.juntadeandalucia.es/verificarFirma> indicando el código de VERIFICACIÓN

FIRMADO POR	JUAN JOSE SOLER GARCIA	FECHA	03/07/2024	
	ROCIO GUIJARRO MILLAN			
VERIFICACIÓN	Pk2jm6MP8Q4FQJJZRRTHBNMQA26B8	PÁGINA	2064/3256	



APELLIDOS Y NOMBRE / RAZÓN SOCIAL
MORENATE NAVARRO MANUEL

NIF
****8417*

EXPEDIENTE
1012917

ANUALIDAD DE PAGO

RESUMEN DE PAGOS

PROPUESTO	IMPORTE (Euros)			
	PROPUESTO	FEADER (Eje 2)	MAPA	CAPADR
PROPUESTO	0,00	0,00	0,00	0,00

INCIDENCIAS

INCIDENCIA DESCRIPCIÓN

- 100405 Recinto solicitado para la Operación de Mantenimiento, cuando según su fecha de inscripción en un organismo de control autorizado para la producción ecológica en Andalucía, le corresponde la Operación de Conversión (Anexo I. Criterios de Subvencionabilidad. Orden 28 de marzo de 2023).
Ref:1700000002725118 Recinto:18-024-018-00207-00001 Cultivo:104020 ALMENDROS-GUARA Secano
Ref:1700000002725120 Recinto:18-024-020-00032-00001 Cultivo:104020 ALMENDROS-GUARA Regadío
Ref:1700000002725119 Recinto:18-024-027-00054-00001 Cultivo:104020 ALMENDROS-GUARA Secano
- 100422 Recinto declarado por error para una operación de la 6503, que se ha corregido de oficio desmarcando la operación incorrecta, de acuerdo con la fecha de inscripción del recinto en la producción ecológica.
Ref:1700000002725118 Recinto:18-024-018-00207-00001 Cultivo:104020 ALMENDROS-GUARA Secano
Ref:1700000002725120 Recinto:18-024-020-00032-00001 Cultivo:104020 ALMENDROS-GUARA Regadío
Ref:1700000002725119 Recinto:18-024-027-00054-00001 Cultivo:104020 ALMENDROS-GUARA Secano
- 100424 Solicita recinto que no está comprometido para la operación.
Ref:1700000002725118 Recinto:18-024-018-00207-00001 Cultivo:104020 ALMENDROS-GUARA Secano
Ref:1700000002725120 Recinto:18-024-020-00032-00001 Cultivo:104020 ALMENDROS-GUARA Regadío
Ref:1700000002725119 Recinto:18-024-027-00054-00001 Cultivo:104020 ALMENDROS-GUARA Secano
- 101008 Expediente sin compromisos vigentes.
Operación:6503.2

(1) Superficie declarada admisible ajustada con la superficie comprometida.
(2) Factor de penalización valorando el alcance para el tipo de compromiso.

Puede verificar la integridad de una copia de este documento mediante la lectura del código QR adjunto o mediante el acceso a la dirección https://ws050.juntadeandalucia.es/verificarFirma indicando el código de VERIFICACIÓN				
FIRMADO POR	JUAN JOSE SOLER GARCIA	FECHA	03/07/2024	
	ROCIO GUIJARRO MILLAN			
VERIFICACIÓN	Pk2jm6MP8Q4FQJJZRRTHBNMQA26B8	PÁGINA	2065/3256	



APELLIDOS Y NOMBRE / RAZÓN SOCIAL

MORENILLA SOTO NOELIA

NIF
****8822*

EXPEDIENTE
1198137

ANUALIDAD DE PAGO

1ª

IMPORTES POR ANUALIDAD

	2023	2024	2025	2026	2027
IMPORTE MÁXIMO SUBVENCIONABLE	11.499,14 €	11.499,14 €	11.499,14 €	11.499,14 €	11.499,14 €
IMPORTE MEDIO DE TRANSFERENCIA (€/ha)	140,34 €	140,34 €	140,34 €	140,34 €	140,34 €

RESUMEN DE UNIDADES

Cód	GRUPO DE PAGO	Sup. Dec. Admisible (ha)	Sup. Comprometida (ha)	Sup. ajustada compromiso (1) (ha)	% sobredec.	Sup. Propuesta (ha)	Importe Declarado	Importe Topado	Importe Propuesto	Importe tras sobredec.
426	HERBÁCEOS	49,40		49,21	0,00	49,21	7.439,08	7.439,08	7.439,08	7.439,08
432	FRUTALES SECANO	13,86		13,86	0,00	13,86	2.997,09	2.997,09	2.997,09	2.997,09
433	FRUTALES REGADÍO	3,04		3,04	0,00	3,04	1.062,97	1.062,97	1.062,97	1.062,97
434	HERBÁCEOS NO ELEGIBLES	15,83		15,83	0,00	15,83	0,00	0,00	0,00	0,00
TOTAL		82,13	81,94	81,94		81,94	11.499,14	11.499,14	11.499,14	11.499,14

APLICACIÓN DE REDUCCIONES Y PENALIZACIONES

GRUPO DE PAGO	Importe Calculado	Importe prereduc.	Criterios de subvencionabilidad y compromisos	Presentación tardía	Omisión declaración	Condicionalidad	IMPORTE (Euros) PROPUESTO
FRUTALES REGADÍO	1.062,97	1.062,97	0,00	0,00	0,00	0,00	1.062,97
FRUTALES SECANO	2.997,09	2.997,09	0,00	0,00	0,00	0,00	2.997,09
HERBÁCEOS	7.439,08	7.439,08	0,00	0,00	0,00	0,00	7.439,08
HERBÁCEOS NO ELEGIBLES	0,00	0,00	0,00	0,00	0,00	0,00	0,00
TOTAL	11.499,14	11.499,14					11.499,14

RESUMEN DE PAGOS

	IMPORTE (Euros)		
	PROPUESTO	FEADER (Eje 2)	MAPA
PROPUESTO	11.499,14	9.774,27	1.128,06
			CAPADR 596,81

RECINTOS PROPUESTOS

REF.	REFERENCIA SIGPAC	CULTIVO	DESCRIPCIÓN CULTIVO	S/R	G.PAGO	PEND. MEDIA (%)	SUP. DEC. ADMISIBLE (ha)	SUP. COMPROM. (ha)	SUP. AJUSTADA COMER.(1) (ha)	SUP. CONV. SIGPAC (ha)	SUP. CERTIF. (ha)	SUP. CAMPO (ha)	SUP. CAMPO DETER. CULL. DECLARADO (ha)	SUP. DEC. REDUCIDA (ha)	SUP. PROPUESTA (ha)
170000007040222	18-167-008-00031-001	5000	CEBADA-SIN VARIEDAD	S	426	0,80	2,31	2,31	2,31		2,31			2,31	2,31
170000007040223	18-167-008-00118-001	5000	CEBADA-SIN VARIEDAD	S	426	1,50	1,99	1,99	1,99		1,99			1,99	1,99
170000007040224	18-167-010-00026-001	5000	CEBADA-SIN VARIEDAD	S	426	1,90	6,07	5,93	5,93		6,07			5,93	5,93
170000007040226	18-167-010-00028-002	8000	AVENA-SIN VARIEDAD	S	426	6,10	17,42	17,42	17,42		17,42			17,42	17,42
170000007040230	18-167-011-00085-001	1000	TRIGO BLANDO-SIN VARIEDAD	S	426	6,00	2,51	2,51	2,51		2,51			2,51	2,51
170000007040232	18-167-008-00141-001	5000	CEBADA-SIN VARIEDAD	S	426	0,60	3,32	3,32	3,32		3,32			3,32	3,32
170000007040234	18-167-010-00116-001	1000	TRIGO BLANDO-SIN VARIEDAD	S	426	1,60	10,72	10,67	10,67		10,72			10,67	10,67
170000007040235	18-167-010-00117-001	40000	GUISANTES-SIN VARIEDAD	S	426	1,20	5,06	5,06	5,06		5,06			5,06	5,06
-1013055	18-167-023-00155-002	104022	ALMENDROS-LARGUETA	S	432	11,10	0,24	0,24	0,24		0,24			0,24	0,24
-584934	18-167-023-00149-010	104022	ALMENDROS-LARGUETA	S	432	11,00	0,96	0,96	0,96		0,96			0,96	0,96
170000007040237	18-167-023-00149-018	104020	ALMENDROS-GUARA	S	432	9,70	1,23	1,23	1,23		1,23			1,23	1,23
170000007040241	18-167-023-00149-011	104020	ALMENDROS-GUARA	S	432	8,50	1,93	1,93	1,93		1,93			1,93	1,93
170000007040242	18-167-023-00155-001	104022	ALMENDROS-LARGUETA	S	432	7,10	0,35	0,35	0,35		0,35			0,35	0,35
170000007040243	18-167-023-00157-002	104010	ALMENDROS-DESMAYO ROJO	S	432	22,30	1,01	1,01	1,01		1,01			1,01	1,01
170000007040244	18-167-023-00149-013	104020	ALMENDROS-GUARA	S	432	9,80	6,34	6,34	6,34		6,34			6,34	6,34
170000007040245	18-167-023-00185-002	104057	ALMENDROS-AVIJOR	S	432	15,20	1,80	1,80	1,80		1,80			1,80	1,80
-1013056	18-167-023-00185-005	104020	ALMENDROS-GUARA	R	433	17,20	0,03	0,03	0,03		0,03			0,03	0,03
-1013054	18-167-023-00149-030	104020	ALMENDROS-GUARA	R	433	9,40	0,03	0,03	0,03		0,03			0,03	0,03
170000007040239	18-167-023-00149-021	104020	ALMENDROS-GUARA	R	433	8,90	0,96	0,96	0,96		0,96			0,96	0,96
170000007040240	18-167-023-00185-003	104020	ALMENDROS-GUARA	R	433	13,60	2,02	2,02	2,02		2,02			2,02	2,02
170000007040225	18-167-010-00025-010	20000	BARBECHO TRADICIONAL-SIN VARIEDAD	S	434	6,00	7,84	7,84	7,84		7,84			7,84	7,84
170000007040231	18-167-010-00025-008	20000	BARBECHO TRADICIONAL-SIN VARIEDAD	S	434	5,80	7,99	7,99	7,99		7,99			7,99	7,99

(1) Superficie declarada admisible ajustada con la superficie comprometida.
(2) Factor de penalización valorando el alcance para el tipo de compromiso.

Puede verificar la integridad de una copia de este documento mediante la lectura del código QR adjunto o mediante el acceso a la dirección <https://ws050.juntadeandalucia.es/verificarFirma> indicando el código de VERIFICACIÓN

FIRMADO POR	JUAN JOSE SOLER GARCIA	FECHA	03/07/2024
	ROCIO GUIJARRO MILLAN		
VERIFICACIÓN	Pk2jm6MP8Q4FQJJZRRTHBNMQA26B8	PÁGINA	2066/3256





INCIDENCIAS

INCIDENCIA DESCRIPCIÓN

4272 Verifica que las líneas de declaración de las Solicitudes Únicas no tienen solapes con la capa de Retroactividad Gráfica (ambas de la misma campaña) a nivel de expediente/línea de declaración gráfica de la solicitud.
Ref:1700000007040224 Recinto:18-167-010-00026-00001 Cultivo: - Agregado de la referencia del recinto.:0 Zona de la referencia del recinto.:0 Superficie solapada.:0,14 Id. Incid.:95942563
Ref:1700000007040234 Recinto:18-167-010-00116-00001 Cultivo: - Agregado de la referencia del recinto.:0 Zona de la referencia del recinto.:0 Superficie solapada.:0,05 Id. Incid.:95942564

(1) Superficie declarada admisible ajustada con la superficie comprometida.
(2) Factor de penalización valorando el alcance para el tipo de compromiso.

Puede verificar la integridad de una copia de este documento mediante la lectura del código QR adjunto o mediante el acceso a la dirección <https://ws050.juntadeandalucia.es/verificarFirma> indicando el código de VERIFICACIÓN

FIRMADO POR	JUAN JOSE SOLER GARCIA	FECHA	03/07/2024	
	ROCIO GUIJARRO MILLAN			
VERIFICACIÓN	Pk2jm6MP8Q4FQJJZRRTHBNMQA26B8	PÁGINA	2067/3256	



APELLIDOS Y NOMBRE / RAZÓN SOCIAL MORENO ALIAGA MARIA
NIF ****1965*
EXPEDIENTE 1207725
ANUALIDAD DE PAGO 1ª

IMPORTE POR ANUALIDAD

	2023	2024	2025	2026	2027
IMPORTE MÁXIMO SUBVENCIONABLE	441,13 €	441,13 €	441,13 €	441,13 €	441,13 €
IMPORTE MEDIO DE TRANSFERENCIA (€/ha)	216,24 €	216,24 €	216,24 €	216,24 €	216,24 €

RESUMEN DE UNIDADES

Cód	GRUPO DE PAGO	Sup. Dec. Admisible (ha)	Sup. Comprometida (ha)	Sup. ajustada compromiso (1) (ha)	% sobredec.	Sup. Propuesta (ha)	Importe Declarado	Importe Topado	Importe Propuesto	Importe tras sobredec.
432	FRUTALES SECANO	2,11		2,04	0,00	2,04	441,13	441,13	441,13	441,13
TOTAL		2,11	2,04	2,04		2,04	441,13	441,13	441,13	441,13

APLICACIÓN DE REDUCCIONES Y PENALIZACIONES

GRUPO DE PAGO	Importe Calculado	Importe prereduc.	Criterios de subvencionabilidad y compromisos	Presentación tardía	Omisión declaración	Condicionality	IMPORTE (Euros) PROPUESTO
FRUTALES SECANO	441,13	441,13	0,00	0,00	0,00	0,00	441,13
TOTAL	441,13	441,13					441,13

RESUMEN DE PAGOS

	IMPORTE (Euros)		
	PROPUESTO	FEADER (Eje 2)	MAPA
PROPUESTO	441,13	374,96	43,27
			CAPADR 22,90

RECINTOS PROPUESTOS

REF.	REFERENCIA SIGPAC	CULTIVO	DESCRIPCIÓN CULTIVO	S/R	G.PAGO	PEND. MEDIA (%)	SUP. DEC. ADMISIBLE (ha)	SUP. COMPROM. (ha)	SUP. AJUSTADA COMPR.(1) (ha)	SUP. CONV. SIGPAC (ha)	SUP. CERTIE. (ha)	SUP. CAMPO (ha)	SUP. CAMPO DETER. CULT. DECLARADO (ha)	SUP. DEC. REDUCIDA (ha)	SUP. PROPUESTA (ha)
170000006196049	18-167-008-00258-016	104063	ALMENDROS-BLANQUILLA	S	432	3,60	2,11	2,04	2,04		2,04			2,04	2,04

(1) Superficie declarada admisible ajustada con la superficie comprometida.
 (2) Factor de penalización valorando el alcance para el tipo de compromiso.

Puede verificar la integridad de una copia de este documento mediante la lectura del código QR adjunto o mediante el acceso a la dirección https://ws050.juntadeandalucia.es/verificarFirma indicando el código de VERIFICACIÓN					
FIRMADO POR	JUAN JOSE SOLER GARCIA		FECHA		03/07/2024
	ROCIO GUIJARRO MILLAN				
VERIFICACIÓN	Pk2jm6MP8Q4FQJJZRRTHBNMQA26B8		PÁGINA		2068/3256



APELLIDOS Y NOMBRE / RAZÓN SOCIAL

MORENO AZOR MARTA

NIF
****6152*

EXPEDIENTE
1278184

ANUALIDAD DE PAGO
1ª

IMPORTE POR ANUALIDAD

	2023	2024	2025	2026	2027
IMPORTE MÁXIMO SUBVENCIONABLE	5.981,20 €	5.981,20 €	5.981,20 €	5.981,20 €	5.981,20 €
IMPORTE MEDIO DE TRANSFERENCIA (€/ha)	216,24 €	216,24 €	216,24 €	216,24 €	216,24 €

RESUMEN DE UNIDADES

Cód	GRUPO DE PAGO	Sup. Dec. Admisible (ha)	Sup. Comprometida (ha)	Sup. ajustada compromiso (1) (ha)	% sobredec.	Sup. Propuesta (ha)	Importe Declarado	Importe Topado	Importe Propuesto	Importe tras sobredec.
432	FRUTALES SECANO	27,66		27,66	0,00	27,66	5.981,20	5.981,20	5.981,20	5.981,20
TOTAL		27,66	27,66	27,66		27,66	5.981,20	5.981,20	5.981,20	5.981,20

APLICACIÓN DE REDUCCIONES Y PENALIZACIONES

GRUPO DE PAGO	Importe Calculado	Importe prereduc.	Criterios de subvencionabilidad y compromisos	Presentación tardía	Omisión declaración	Condicionalidad	IMPORTE (Euros) PROPUESTO
FRUTALES SECANO	5.981,20	5.981,20	0,00	0,00	0,00	0,00	5.981,20
TOTAL	5.981,20	5.981,20					5.981,20

RESUMEN DE PAGOS

	IMPORTE (Euros)			
	PROPUESTO	FEADER (Eje 2)	MAPA	CAPADR
PROPUESTO	5.981,20	5.084,02	586,76	310,42

RECINTOS PROPUESTOS

REF.	REFERENCIA SIGPAC	CULTIVO	DESCRIPCIÓN CULTIVO	S/R	G.PAGO	PEND. MEDIA (%)	SUP. DEC. ADMISIBLE (ha)	SUP. COMPROM. (ha)	SUP. AJUSTADA COMPROM. (1) (ha)	SUP. CONV. SIGPAC (ha)	SUP. CERTIE (ha)	SUP. CAMPO (ha)	SUP. CAMPO DETER. CULT. DECLARADO (ha)	SUP. DEC. REDUCIDA (ha)	SUP. PROPUESTA (ha)
6844109	18-054-004-00037-011	104020	ALMENDROS-GUARA	S	432	8,00	27,66	27,66	27,66		27,66			27,66	27,66

(1) Superficie declarada admisible ajustada con la superficie comprometida.
(2) Factor de penalización valorando el alcance para el tipo de compromiso.

Puede verificar la integridad de una copia de este documento mediante la lectura del código QR adjunto o mediante el acceso a la dirección <https://ws050.juntadeandalucia.es/verificarFirma> indicando el código de VERIFICACIÓN

FIRMADO POR	JUAN JOSE SOLER GARCIA	FECHA	03/07/2024	
	ROCIO GUIJARRO MILLAN			
VERIFICACIÓN	Pk2jm6MP8Q4FQJJZRRTHBNMQA26B8	PÁGINA	2069/3256	



APELLIDOS Y NOMBRE / RAZÓN SOCIAL

MORENO CASTILLO JULIO

NIF
****0651*

EXPEDIENTE
1271713

ANUALIDAD DE PAGO
1ª

IMPORTE POR ANUALIDAD

	2023	2024	2025	2026	2027
IMPORTE MÁXIMO SUBVENCIONABLE	1.700,59 €	1.700,59 €	1.700,59 €	1.700,59 €	1.700,59 €
IMPORTE MEDIO DE TRANSFERENCIA (€/ha)	247,90 €	247,90 €	247,90 €	247,90 €	247,90 €

RESUMEN DE UNIDADES

Cód	GRUPO DE PAGO	Sup. Dec. Admisible (ha)	Sup. Comprometida (ha)	Sup. ajustada compromiso (1) (ha)	% sobredec.	Sup. Propuesta (ha)	Importe Declarado	Importe Topado	Importe Propuesto	Importe tras sobredec.
429	OLIVAR	6,86		6,86	0,00	6,86	1.700,59	1.700,59	1.700,59	1.700,59
TOTAL		6,86	6,86	6,86		6,86	1.700,59	1.700,59	1.700,59	1.700,59

APLICACIÓN DE REDUCCIONES Y PENALIZACIONES

GRUPO DE PAGO	Importe Calculado	Importe prereduc.	Criterios de subvencionabilidad y compromisos	Presentación tardía	Omisión declaración	Condicionalidad	IMPORTE (Euros) PROPUESTO
OLIVAR	1.700,59	1.700,59	0,00	0,00	0,00	0,00	1.700,59
TOTAL	1.700,59	1.700,59					1.700,59

RESUMEN DE PAGOS

	IMPORTE (Euros)			
	PROPUESTO	FEADER (Eje 2)	MAPA	CAPADR
PROPUESTO	1.700,59	1.445,50	166,83	88,26

RECINTOS PROPUESTOS

REF.	REFERENCIA SIGPAC	CULTIVO	DESCRIPCIÓN CULTIVO	S/R	G.PAGO	PEND. MEDIA (%)	SUP. DEC. ADMISIBLE (ha)	SUP. COMPROM. (ha)	SUP. AJUSTADA COMPR.(1) (ha)	SUP. CONV. SIGPAC (ha)	SUP. CERTIE. (ha)	SUP. CAMPO (ha)	SUP. CAMPO DETER. CULT. DECLARADO (ha)	SUP. DEC. REDUCIDA (ha)	SUP. PROPUESTA (ha)
1700000005869714	18-054-001-00649-001	101010	OLIVAR-PICUAL	S	429	1,40	6,74	6,74	6,74		6,74			6,74	6,74
1700000005869715	18-054-900-09601-028	101010	OLIVAR-PICUAL	S	429	0,90	0,12	0,12	0,12		0,12			0,12	0,12

(1) Superficie declarada admisible ajustada con la superficie comprometida.
(2) Factor de penalización valorando el alcance para el tipo de compromiso.

Puede verificar la integridad de una copia de este documento mediante la lectura del código QR adjunto o mediante el acceso a la dirección <https://ws050.juntadeandalucia.es/verificarFirma> indicando el código de VERIFICACIÓN

FIRMADO POR	JUAN JOSE SOLER GARCIA	FECHA	03/07/2024	
	ROCIO GUIJARRO MILLAN			
VERIFICACIÓN	Pk2jm6MP8Q4FQJJZRRTHBNMQA26B8	PÁGINA	2070/3256	



APELLIDOS Y NOMBRE / RAZÓN SOCIAL

MORENO CAZORLA EMILIO

NIF

***4627*

EXPEDIENTE

1221756

ANUALIDAD DE PAGO

1ª

IMPORTE POR ANUALIDAD

	2023	2024	2025	2026	2027
IMPORTE MÁXIMO SUBVENCIONABLE	768,49 €	768,49 €	768,49 €	768,49 €	768,49 €
IMPORTE MEDIO DE TRANSFERENCIA (€/ha)	247,90 €	247,90 €	247,90 €	247,90 €	247,90 €

RESUMEN DE UNIDADES

Cód	GRUPO DE PAGO	Sup. Dec. Admisible (ha)	Sup. Comprometida (ha)	Sup. ajustada compromiso (1) (ha)	% sobredec.	Sup. Propuesta (ha)	Importe Declarado	Importe Topado	Importe Propuesto	Importe tras sobredec.
429	OLIVAR	3,12		3,10	0,00	3,10	768,49	768,49	768,49	768,49
TOTAL		3,12	3,10	3,10		3,10	768,49	768,49	768,49	768,49

APLICACIÓN DE REDUCCIONES Y PENALIZACIONES

GRUPO DE PAGO	Importe Calculado	Importe prerreduc.	Criterios de subvencionabilidad y compromisos	Presentación tardía	Omisión declaración	Condicionalidad	IMPORTE (Euros) PROPUESTO
OLIVAR	768,49	768,49	0,00	0,00	0,00	0,00	768,49
TOTAL	768,49	768,49					768,49

RESUMEN DE PAGOS

	IMPORTE (Euros)			
	PROPUESTO	FEADER (Eje 2)	MAPA	CAPADR
PROPUESTO	768,49	653,22	75,39	39,88

RECINTOS PROPUESTOS

REF.	REFERENCIA SIGPAC	CULTIVO	DESCRIPCIÓN CULTIVO	S/R	G.PAGO	PEND. MEDIA (€)	SUP. DEC. ADMISIBLE (ha)	SUP. COMPROM. (ha)	SUP. AJUSTADA COMPROM. (1) (ha)	SUP. CONV. SIGPAC (ha)	SUP. CERTIE (ha)	SUP. CAMPO (ha)	SUP. CAMPO DETER. CULT. DECLARADO (ha)	SUP. DEC. REDUCIDA (ha)	SUP. PROPUESTA (ha)
-1047748	18-150-003-00112-002	101010	OLIVAR-PICUAL	S	429	32,80	0,20	0,20	0,20		0,20			0,20	0,20
-529283	18-150-003-00111-003	101010	OLIVAR-PICUAL	S	429	36,20	2,15	2,15	2,15		2,15			2,15	2,15
4208508	18-150-003-00111-004	101010	OLIVAR-PICUAL	S	429	40,60	0,18	0,18	0,18		0,18			0,18	0,18
4208556	18-150-003-00112-003	101010	OLIVAR-PICUAL	S	429	37,40	0,49	0,47	0,47		0,48			0,47	0,47
4208565	18-150-003-00112-009	101010	OLIVAR-PICUAL	S	429	53,90	0,10	0,10	0,10		0,10			0,10	0,10

INCIDENCIAS

INCIDENCIA DESCRIPCIÓN

- 4272 Verifica que las líneas de declaración de las Solicitudes Únicas no tienen solapes con la capa de Retroactividad Gráfica (ambas de la misma campaña) a nivel de expediente/línea de declaración gráfica de la solicitud.
Ref:4208556 Recinto:18-150-003-00112-00003 Cultivo: - Agregado de la referencia del recinto.:0 Zona de la referencia del recinto.:0 Superficie solapada.:0,02 Id. Incid.:95944149
- 100400 Recinto con cultivo, variedad, régimen de explotación o uso Sigpac no compatible con la operación solicitada (Anexo IV.I Cultivos y variedades elegibles para las Intervenciones. Orden de 28 de marzo de 2023).
Ref:4209128 Recinto:18-150-004-00286-00001 Cultivo:101010 OLIVAR-PICUAL Secano Uso:PR
- 100402 Recinto solicitado no forma parte de ningún organismo de control autorizado para la producción ecológica en Andalucía o fecha de inscripción posterior al plazo establecido (Anexo I. Criterios de Subvencionabilidad. Orden 28 de marzo de 2023).
Ref:4209131 Recinto:18-182-007-00179-00002 Cultivo:62000 PASTOS PERMANENTES DE 5 O MAS AÑOS-SIN VARIEDAD Secano
Ref:-782246 Recinto:18-187-009-00234-00001 Cultivo:101010 OLIVAR-PICUAL Secano
- 100411 Recinto no admisible por no estar asociado en SIGGAN a una explotación ganadera admisible (Artículo 10 de la Orden de 28 de marzo de 2023).
Ref:-1047715 Recinto:18-150-003-00112-00013 Cultivo:62000 PASTOS PERMANENTES DE 5 O MAS AÑOS-SIN VARIEDAD Secano
Ref:4209131 Recinto:18-182-007-00179-00002 Cultivo:62000 PASTOS PERMANENTES DE 5 O MAS AÑOS-SIN VARIEDAD Secano
- 100424 Solicita recinto que no está comprometido para la operación.
Ref:-1047715 Recinto:18-150-003-00112-00013 Cultivo:62000 PASTOS PERMANENTES DE 5 O MAS AÑOS-SIN VARIEDAD Secano
Ref:4209128 Recinto:18-150-004-00286-00001 Cultivo:101010 OLIVAR-PICUAL Secano
Ref:4209131 Recinto:18-182-007-00179-00002 Cultivo:62000 PASTOS PERMANENTES DE 5 O MAS AÑOS-SIN VARIEDAD Secano
Ref:-782246 Recinto:18-187-009-00234-00001 Cultivo:101010 OLIVAR-PICUAL Secano

(1) Superficie declarada admisible ajustada con la superficie comprometida.
(2) Factor de penalización valorando el alcance para el tipo de compromiso.

Puede verificar la integridad de una copia de este documento mediante la lectura del código QR adjunto o mediante el acceso a la dirección <https://ws050.juntadeandalucia.es/verificarFirma> indicando el código de VERIFICACIÓN

FIRMADO POR	JUAN JOSE SOLER GARCIA	FECHA	03/07/2024
	ROCIO GUIJARRO MILLAN		
VERIFICACIÓN	Pk2jm6MP8Q4FQJJZRRTHBNMQA26B8	PÁGINA	2071/3256





<u>APELLIDOS Y NOMBRE / RAZÓN SOCIAL</u>	<u>NIF</u>	<u>EXPEDIENTE</u>	<u>ANUALIDAD DE PAGO</u>
MORENO CUADRADO ANTONIA ROSARIO	****8278*	1002060	

RESUMEN DE PAGOS

		<u>IMPORTE (Euros)</u>		
	<u>PROPUESTO</u>	<u>FEADER (Eje 2)</u>	<u>MAPA</u>	<u>CAPADR</u>
PROPUESTO	0,00	0,00	0,00	0,00

INCIDENCIAS

INCIDENCIA DESCRIPCIÓN

- 7162 Se advierte que en el impreso DATOS DE RECINTOS no está consignada la operación solicitada en el impreso SOLICITA LINEAS DE AYUDA DE DESARROLLO RURAL.
- 101008 Expediente sin compromisos vigentes.
Operación:6503.2

(1) Superficie declarada admisible ajustada con la superficie comprometida.
(2) Factor de penalización valorando el alcance para el tipo de compromiso.

Puede verificar la integridad de una copia de este documento mediante la lectura del código QR adjunto o mediante el acceso a la dirección https://ws050.juntadeandalucia.es/verificarFirma indicando el código de VERIFICACIÓN				
FIRMADO POR	JUAN JOSE SOLER GARCIA	FECHA	03/07/2024	
	ROCIO GUIJARRO MILLAN			
VERIFICACIÓN	Pk2jm6MP8Q4FQJJZRRTHBNMQA26B8	PÁGINA	2072/3256	



APELLIDOS Y NOMBRE / RAZÓN SOCIAL

MORENO FERNANDEZ ARACELI

NIF

****8434*

EXPEDIENTE

1105378

ANUALIDAD DE PAGO

1ª

IMPORTE POR ANUALIDAD

	2023	2024	2025	2026	2027
IMPORTE MÁXIMO SUBVENCIONABLE	2.754,90 €	2.754,90 €	2.754,90 €	2.754,90 €	2.754,90 €
IMPORTE MEDIO DE TRANSFERENCIA (€/ha)	216,24 €	216,24 €	216,24 €	216,24 €	216,24 €

RESUMEN DE UNIDADES

Cód	GRUPO DE PAGO	Sup. Dec. Admisible (ha)	Sup. Comprometida (ha)	Sup. ajustada compromiso (I) (ha)	% sobredec.	Sup. Propuesta (ha)	Importe Declarado	Importe Topado	Importe Propuesto	Importe tras sobredec.
432	FRUTALES SECANO	12,74		12,74	0,00	12,74	2.754,90	2.754,90	2.754,90	2.754,90
TOTAL		12,74	12,74	12,74		12,74	2.754,90	2.754,90	2.754,90	2.754,90

APLICACIÓN DE REDUCCIONES Y PENALIZACIONES

GRUPO DE PAGO	Importe Calculado	Importe prereduc.	Criterios de subvencionabilidad y compromisos	Presentación tardía	Omisión declaración	Condicionality	IMPORTE (Euros) PROPUESTO
FRUTALES SECANO	2.754,90	2.754,90	0,00	0,00	0,00	0,00	2.754,90
TOTAL	2.754,90	2.754,90					2.754,90

RESUMEN DE PAGOS

	IMPORTE (Euros)			
	PROPUESTO	FEADER (Eje 2)	MAPA	CAPADR
PROPUESTO	2.754,90	2.341,67	270,26	142,97

RECINTOS PROPUESTOS

REF.	REFERENCIA SIGPAC	CULTIVO/DESCRIPCIÓN CULTIVO	S/R	G.PAGO	PEND. MEDIA (%)	SUP. DEC. ADMISIBLE (ha)	SUP. COMPROM. (ha)	SUP. AJUSTADA COMPR.(I) (ha)	SUP. CONV. SIGPAC (ha)	SUP. CERTIE. (ha)	SUP. CAMPO (ha)	SUP. CAMPO DETER. CULT. DECLARADO (ha)	SUP. DEC. REDUCIDA (ha)	SUP. PROPUESTA (ha)
4122959	18-144-004-00159-001	218045 HIGUERA-BLANCA	S	432	31,90	2,01	2,01	2,01		2,01			2,01	2,01
4122961	18-144-004-00159-004	104007 ALMENDROS-COMUNA	S	432	46,80	2,00	2,00	2,00		2,00			2,00	2,00
1700000004564965	18-144-006-00042-002	104007 ALMENDROS-COMUNA	S	432	19,80	0,18	0,18	0,18		0,18			0,18	0,18
1700000004564966	18-144-006-00042-004	104007 ALMENDROS-COMUNA	S	432	37,60	0,45	0,45	0,45		0,45			0,45	0,45
1700000004564967	18-144-006-00042-003	104007 ALMENDROS-COMUNA	S	432	47,70	0,45	0,45	0,45		0,45			0,45	0,45
1700000004564968	18-144-006-00036-001	104007 ALMENDROS-COMUNA	S	432	50,00	0,18	0,18	0,18		0,18			0,18	0,18
1700000004564969	18-144-006-00038-002	104007 ALMENDROS-COMUNA	S	432	55,70	0,12	0,12	0,12		0,12			0,12	0,12
1700000004564970	18-144-006-00038-001	104007 ALMENDROS-COMUNA	S	432	65,60	0,14	0,14	0,14		0,14			0,14	0,14
1700000004564971	18-144-006-00254-001	104007 ALMENDROS-COMUNA	S	432	35,00	0,22	0,22	0,22		0,22			0,22	0,22
1700000004564972	18-144-006-00048-003	104007 ALMENDROS-COMUNA	S	432	42,40	0,05	0,05	0,05		0,05			0,05	0,05
1700000004564973	18-144-006-00258-002	104007 ALMENDROS-COMUNA	S	432	30,60	1,10	1,10	1,10		1,10			1,10	1,10
1700000004564974	18-144-006-00258-001	104007 ALMENDROS-COMUNA	S	432	25,00	0,27	0,27	0,27		0,27			0,27	0,27
1700000004564976	18-144-006-00048-001	104007 ALMENDROS-COMUNA	S	432	43,90	0,22	0,22	0,22		0,22			0,22	0,22
1700000004564978	18-144-004-00330-001	104007 ALMENDROS-COMUNA	S	432	42,00	3,65	3,65	3,65		3,65			3,65	3,65
1700000004564979	18-144-004-00360-001	104007 ALMENDROS-COMUNA	S	432	21,70	0,54	0,54	0,54		0,54			0,54	0,54
1700000004564980	18-144-006-00022-002	104007 ALMENDROS-COMUNA	S	432	49,10	0,27	0,27	0,27		0,27			0,27	0,27
1700000004564981	18-144-004-00330-006	104007 ALMENDROS-COMUNA	S	432	23,80	0,01	0,01	0,01		0,01			0,01	0,01
1700000004564983	18-144-006-00030-001	104007 ALMENDROS-COMUNA	S	432	44,70	0,75	0,75	0,75		0,75			0,75	0,75
1700000004564984	18-144-006-00047-001	104007 ALMENDROS-COMUNA	S	432	47,50	0,13	0,13	0,13		0,13			0,13	0,13

(1) Superficie declarada admisible ajustada con la superficie comprometida.
 (2) Factor de penalización valorando el alcance para el tipo de compromiso.

Puede verificar la integridad de una copia de este documento mediante la lectura del código QR adjunto o mediante el acceso a la dirección <https://ws050.juntadeandalucia.es/verificarFirma> indicando el código de VERIFICACIÓN

FIRMADO POR	JUAN JOSE SOLER GARCIA	FECHA	03/07/2024	
	ROCIO GUIJARRO MILLAN			
VERIFICACIÓN	Pk2jm6MP8Q4FQJJZRRTHBNMQA26B8	PÁGINA	2073/3256	



APELLIDOS Y NOMBRE / RAZÓN SOCIAL MORENO FERNANDEZ JOSE NARCISO
NIF ****3033*
EXPEDIENTE 1219399
ANUALIDAD DE PAGO 1ª

IMPORTE POR ANUALIDAD

	2023	2024	2025	2026	2027
IMPORTE MÁXIMO SUBVENCIONABLE	1.915,89 €	1.915,89 €	1.915,89 €	1.915,89 €	1.915,89 €
IMPORTE MEDIO DE TRANSFERENCIA (€/ha)	216,24 €	216,24 €	216,24 €	216,24 €	216,24 €

RESUMEN DE UNIDADES

Cód	GRUPO DE PAGO	Sup. Dec. Admisible (ha)	Sup. Comprometida (ha)	Sup. ajustada compromiso (1) (ha)	% sobredec.	Sup. Propuesta (ha)	Importe Declarado	Importe Topado	Importe Propuesto	Importe tras sobredec.
432	FRUTALES SECANO	8,86		8,86	0,00	8,86	1.915,89	1.915,89	1.915,89	1.915,89
TOTAL		8,86	8,86	8,86		8,86	1.915,89	1.915,89	1.915,89	1.915,89

APLICACIÓN DE REDUCCIONES Y PENALIZACIONES

GRUPO DE PAGO	Importe Calculado	Importe prerreduc.	Criterios de subvencionabilidad y compromisos	Presentación tardía	Omisión declaración	Condicionidad	IMPORTE (Euros) PROPUESTO
FRUTALES SECANO	1.915,89	1.915,89	0,00	0,00	0,00	0,00	1.915,89
TOTAL	1.915,89	1.915,89					1.915,89

RESUMEN DE PAGOS

	IMPORTE (Euros)			
	PROPUESTO	FEADER (Eje 2)	MAPA	CAPADR
PROPUESTO	1.915,89	1.628,51	187,95	99,43

RECINTOS PROPUESTOS

REF.	REFERENCIA SIGPAC	CULTIVO DESCRIPCIÓN CULTIVO	S/R	G.PAGO	PEND. MEDIA (%)	SUP. DEC. ADMISIBLE (ha)	SUP. COMPROM. (ha)	SUP. AJUSTADA COMPROM. (1) (ha)	SUP. CONV. SIGPAC (ha)	SUP. CERTIE. (ha)	SUP. CAMPO (ha)	SUP. CAMPO DETER. CULT. DECLARADO (ha)	SUP. DEC. REDUCIDA (ha)	SUP. PROPUESTA (ha)
4208976	18-186-012-00122-003	104007 ALMENDROS-COMUNA	S	432	46,80	0,13	0,13	0,13		0,13			0,13	0,13
1700000006995278	18-130-006-00047-001	104007 ALMENDROS-COMUNA	S	432	33,20	1,53	1,53	1,53		1,53			1,53	1,53
1700000006995279	18-186-013-00110-001	104007 ALMENDROS-COMUNA	S	432	34,00	0,67	0,67	0,67		0,67			0,67	0,67
1700000006995280	18-186-013-00317-001	104007 ALMENDROS-COMUNA	S	432	29,00	0,39	0,39	0,39		0,39			0,39	0,39
1700000006995281	18-186-013-00317-003	104007 ALMENDROS-COMUNA	S	432	31,00	0,20	0,20	0,20		0,20			0,20	0,20
1700000006995282	18-186-017-00012-001	104007 ALMENDROS-COMUNA	S	432	34,00	1,06	1,06	1,06		1,06			1,06	1,06
1700000006995283	18-186-012-00122-001	104007 ALMENDROS-COMUNA	S	432	45,80	0,50	0,50	0,50		0,50			0,50	0,50
1700000006995284	18-130-006-00059-001	104007 ALMENDROS-COMUNA	S	432	33,90	0,25	0,25	0,25		0,25			0,25	0,25
1700000006995285	18-130-006-00058-001	104007 ALMENDROS-COMUNA	S	432	32,70	1,81	1,81	1,81		1,81			1,81	1,81
1700000006995286	18-130-006-00049-001	104007 ALMENDROS-COMUNA	S	432	36,10	0,82	0,82	0,82		0,82			0,82	0,82
1700000006995287	18-130-006-00048-002	104007 ALMENDROS-COMUNA	S	432	36,10	1,50	1,50	1,50		1,50			1,50	1,50

(1) Superficie declarada admisible ajustada con la superficie comprometida.
 (2) Factor de penalización valorando el alcance para el tipo de compromiso.

Puede verificar la integridad de una copia de este documento mediante la lectura del código QR adjunto o mediante el acceso a la dirección <https://ws050.juntadeandalucia.es/verificarFirma> indicando el código de VERIFICACIÓN

FIRMADO POR	JUAN JOSE SOLER GARCIA	FECHA	03/07/2024	
	ROCIO GUIJARRO MILLAN			
VERIFICACIÓN	Pk2jm6MP8Q4FQJJZRRTHBNMQA26B8	PÁGINA	2074/3256	



APELLIDOS Y NOMBRE / RAZÓN SOCIAL

MORENO GALERA JOSE

NIF
****2963*

EXPEDIENTE
1019713

ANUALIDAD DE PAGO
1ª

IMPORTES POR ANUALIDAD

	2023	2024	2025	2026	2027
IMPORTE MÁXIMO SUBVENCIONABLE	1.013,91 €	1.013,91 €	1.013,91 €	1.013,91 €	1.013,91 €
IMPORTE MEDIO DE TRANSFERENCIA (€/ha)	247,90 €	247,90 €	247,90 €	247,90 €	247,90 €

RESUMEN DE UNIDADES

Cód	GRUPO DE PAGO	Sup. Dec. Admisible (ha)	Sup. Comprometida (ha)	Sup. ajustada compromiso (1) (ha)	% sobredec.	Sup. Propuesta (ha)	Importe Declarado	Importe Topado	Importe Propuesto	Importe tras sobredec.
429	OLIVAR	4,09		4,09	0,00	4,09	1.013,91	1.013,91	1.013,91	1.013,91
TOTAL		4,09	4,09	4,09		4,09	1.013,91	1.013,91	1.013,91	1.013,91

APLICACIÓN DE REDUCCIONES Y PENALIZACIONES

GRUPO DE PAGO	Importe Calculado	Importe prereduc.	Criterios de subvencionabilidad y compromisos	Presentación tardía	Omisión declaración	Condicionalidad	IMPORTE (Euros) PROPUESTO
OLIVAR	1.013,91	1.013,91	0,00	0,00	0,00	0,00	1.013,91
TOTAL	1.013,91	1.013,91					1.013,91

RESUMEN DE PAGOS

	IMPORTE (Euros)			
	PROPUESTO	FEADER (Eje 2)	MAPA	CAPADR
PROPUESTO	1.013,91	861,82	99,46	52,63

RECINTOS PROPUESTOS

REF.	REFERENCIA SIGPAC	CULTIVO	DESCRIPCIÓN CULTIVO	S/R	G.PAGO	PEND. MEDIA (%)	SUP. DEC. ADMISIBLE (ha)	SUP. COMPROM. (ha)	SUP. AJUSTADA COMPR.(1) (ha)	SUP. CONV. SIGPAC (ha)	SUP. CERTIE. (ha)	SUP. CAMPO (ha)	SUP. CAMPO DETER. CULT. DECLARADO (ha)	SUP. DEC. REDUCIDA (ha)	SUP. PROPUESTA (ha)
170000007066831	18-162-008-00125-001	101010	OLIVAR-PICUAL	R	429	16,40	4,09	4,09	4,09		4,09			4,09	4,09

(1) Superficie declarada admisible ajustada con la superficie comprometida.

(2) Factor de penalización valorando el alcance para el tipo de compromiso.

Puede verificar la integridad de una copia de este documento mediante la lectura del código QR adjunto o mediante el acceso a la dirección <https://ws050.juntadeandalucia.es/verificarFirma> indicando el código de VERIFICACIÓN

FIRMADO POR	JUAN JOSE SOLER GARCIA	FECHA	03/07/2024	
	ROCIO GUIJARRO MILLAN			
VERIFICACIÓN	Pk2jm6MP8Q4FQJJZRRTHBNMQA26B8	PÁGINA	2075/3256	



APELLIDOS Y NOMBRE / RAZÓN SOCIAL

MORENO GARCIA JUAN ANTONIO

NIF
****9000*

EXPEDIENTE
1216175

ANUALIDAD DE PAGO

1ª

IMPORTE POR ANUALIDAD

	2023	2024	2025	2026	2027
IMPORTE MÁXIMO SUBVENCIONABLE	6.161,25 €	6.161,25 €	6.161,25 €	6.161,25 €	6.161,25 €
IMPORTE MEDIO DE TRANSFERENCIA (€/ha)	82,15 €	82,15 €	82,15 €	82,15 €	82,15 €

RESUMEN DE UNIDADES

Cód	GRUPO DE PAGO	Sup. Dec. Admisible (ha)	Sup. Comprometida (ha)	Sup. ajustada compromiso (I) (ha)	% sobredec.	Sup. Propuesta (ha)	Importe Declarado	Importe Topado	Importe Propuesto	Importe tras sobredec.
428	PASTOS ASOCIADOS A GANADERÍA ECOLÓGICA	383,83		75,00	0,00	75,00	6.161,25	6.161,25	6.161,25	6.161,25
TOTAL		383,83	75,00	75,00		75,00	6.161,25	6.161,25	6.161,25	6.161,25

APLICACIÓN DE REDUCCIONES Y PENALIZACIONES

GRUPO DE PAGO	Importe Calculado	Importe prereduc.	Criterios de subvencionabilidad y compromisos	Presentación tardía	Omisión declaración	Condicionality	IMPORTE (Euros) PROPUESTO
PASTOS ASOCIADOS A GANADERÍA	6.161,25	6.161,25	0,00	0,00	0,00	0,00	6.161,25
TOTAL	6.161,25	6.161,25					6.161,25

RESUMEN DE PAGOS

PROPUESTO	PROPUESTO	FEADER (Eje 2)	MAPA	CAPADR
	6.161,25	5.237,06	604,42	319,77

RECINTOS PROPUESTOS

REF.	REFERENCIA SIGPAC	CULTIVO DESCRIPCIÓN CULTIVO	S/R	G.PAGO	PEND. MEDIA (%)	SUP. DEC. ADMISIBLE (ha)	SUP. COMPROM. (ha)	SUP. AJUSTADA COMPR. (I) (ha)	SUP. CONV. SIGPAC (ha)	SUP. CERTIF. (ha)	SUP. CAMPO (ha)	SUP. CAMPO DETER. CULT. DECLARADO (ha)	SUP. DEC. REDUCIDA (ha)	SUP. PROPUESTA (ha)
4541674	18-123-014-00525-001	62000 PASTOS PERMANENTES DE 5 O MAS AÑOS-SIN VARIEDAD	S	428	15,20	2,86	2,86	2,86		3,36			2,86	2,86
4541677	18-123-014-00529-001	62000 PASTOS PERMANENTES DE 5 O MAS AÑOS-SIN VARIEDAD	S	428	11,20	9,49	9,49	9,49		9,49			9,49	9,49
5099265	18-123-014-00238-001	62000 PASTOS PERMANENTES DE 5 O MAS AÑOS-SIN VARIEDAD	S	428	42,60	38,89	38,89	38,89		38,89			38,89	38,89
6871310	18-123-900-99000-990	62000 PASTOS PERMANENTES DE 5 O MAS AÑOS-SIN VARIEDAD	S	428	29,67	260,15	260,15	260,15		260,15			260,15	260,15
1700000006735465	18-123-014-00335-001	62000 PASTOS PERMANENTES DE 5 O MAS AÑOS-SIN VARIEDAD	S	428	42,60	0,70	0,70	0,70		0,82			0,70	0,70
1700000006735468	18-123-014-00330-001	62000 PASTOS PERMANENTES DE 5 O MAS AÑOS-SIN VARIEDAD	S	428	50,30	0,57	0,57	0,57		0,76			0,57	0,57
1700000006735476	18-123-014-00239-006	62000 PASTOS PERMANENTES DE 5 O MAS AÑOS-SIN VARIEDAD	S	428	36,50	49,49	49,49	49,49		65,98			49,49	49,49
1700000006735478	18-123-014-00670-002	62000 PASTOS PERMANENTES DE 5 O MAS AÑOS-SIN VARIEDAD	S	428	24,00	0,53	0,53	0,53		0,71			0,53	0,53
1700000006735479	18-123-014-00336-001	62000 PASTOS PERMANENTES DE 5 O MAS AÑOS-SIN VARIEDAD	S	428	55,90	0,35	0,35	0,35		0,46			0,35	0,35
1700000006735480	18-123-014-00331-001	62000 PASTOS PERMANENTES DE 5 O MAS AÑOS-SIN VARIEDAD	S	428	40,10	0,50	0,50	0,50		0,50			0,50	0,50
1700000006735481	18-123-014-00337-001	62000 PASTOS PERMANENTES DE 5 O MAS AÑOS-SIN VARIEDAD	S	428	43,30	1,34	1,34	1,34		1,58			1,34	1,34
1700000006735486	18-123-014-00307-005	62000 PASTOS PERMANENTES DE 5 O MAS AÑOS-SIN VARIEDAD	S	428	12,70	0,26	0,26	0,26		0,31			0,26	0,26
1700000006735493	18-123-014-00326-001	62000 PASTOS PERMANENTES DE 5 O MAS AÑOS-SIN VARIEDAD	S	428	30,00	1,24	1,24	1,24		1,24			1,24	1,24
1700000006735494	18-123-014-00320-002	62000 PASTOS PERMANENTES DE 5 O MAS AÑOS-SIN VARIEDAD	S	428	32,80	6,63	6,63	6,63		6,63			6,63	6,63
1700000006735496	18-123-014-00307-003	62000 PASTOS PERMANENTES DE 5 O MAS AÑOS-SIN VARIEDAD	S	428	9,30	0,55	0,55	0,55		0,55			0,55	0,55
1700000006735497	18-123-014-00239-001	62000 PASTOS PERMANENTES DE 5 O MAS AÑOS-SIN VARIEDAD	S	428	20,80	7,64	7,64	7,64		7,64			7,64	7,64
1700000006735500	18-123-014-00240-001	62000 PASTOS PERMANENTES DE 5 O MAS AÑOS-SIN VARIEDAD	S	428	18,40	2,64	2,64	2,64		2,64			2,64	2,64

(1) Superficie declarada admisible ajustada con la superficie comprometida.
(2) Factor de penalización valorando el alcance para el tipo de compromiso.

Puede verificar la integridad de una copia de este documento mediante la lectura del código QR adjunto o mediante el acceso a la dirección <https://ws050.juntadeandalucia.es/verificarFirma> indicando el código de VERIFICACIÓN

FIRMADO POR	JUAN JOSE SOLER GARCIA	FECHA	03/07/2024
	ROCIO GUIJARRO MILLAN		
VERIFICACIÓN	Pk2jm6MP8Q4FQJJZRRTHBNMQA26B8	PÁGINA	2076/3256





Datos considerados para el Cálculo de la Carga Ganadera mínima y máxima del expediente

Explotación	Especie	Inscrito en Sipea y Admisible	Ugm Calculada para CG Mínima	Ugm Calculada para CG Máxima
ES181220000083	OVINA	SI	68,53	68,53
ES181220023000	OVINA	SI	25,09	25,09
			93,62	93,62

Superficie determinada para Cálculo Carga Ganadera Mínima: 383,83 ha

Superficie determinada para Cálculo Carga Ganadera Máxima: 383,83 ha

Carga Ganadera Mínima Expediente: 0,24 ugm/ha

Carga Ganadera Máxima Expediente: 0,24 ugm/ha

Los importes del Grupo de Pago de pastos de este expediente han sido ajustados por no llegar a la carga ganadera mínima de 0,3

Recintos Determinados para el Cálculo de Garga Ganadera Mínima

REF.	REFERENCIA SIGPAC	CULTIVO	DESCRIPCIÓN CULTIVO	S/R	SUP. PROPUESTA (ha)
4541674	18-123-014-00525-00001	62000	PASTOS PERMANENTES DE 5 O MAS AÑOS-SIN VARIEDAD	S	2,86
4541677	18-123-014-00529-00001	62000	PASTOS PERMANENTES DE 5 O MAS AÑOS-SIN VARIEDAD	S	9,49
5099265	18-123-014-00238-00001	62000	PASTOS PERMANENTES DE 5 O MAS AÑOS-SIN VARIEDAD	S	38,89
6871310	18-123-900-99000-99001	62000	PASTOS PERMANENTES DE 5 O MAS AÑOS-SIN VARIEDAD	S	260,15
1700000006735465	18-123-014-00335-00001	62000	PASTOS PERMANENTES DE 5 O MAS AÑOS-SIN VARIEDAD	S	0,70
1700000006735468	18-123-014-00330-00001	62000	PASTOS PERMANENTES DE 5 O MAS AÑOS-SIN VARIEDAD	S	0,57
1700000006735476	18-123-014-00239-00006	62000	PASTOS PERMANENTES DE 5 O MAS AÑOS-SIN VARIEDAD	S	49,49
1700000006735478	18-123-014-00670-00002	62000	PASTOS PERMANENTES DE 5 O MAS AÑOS-SIN VARIEDAD	S	0,53
1700000006735479	18-123-014-00336-00001	62000	PASTOS PERMANENTES DE 5 O MAS AÑOS-SIN VARIEDAD	S	0,35
1700000006735480	18-123-014-00331-00001	62000	PASTOS PERMANENTES DE 5 O MAS AÑOS-SIN VARIEDAD	S	0,50
1700000006735481	18-123-014-00337-00001	62000	PASTOS PERMANENTES DE 5 O MAS AÑOS-SIN VARIEDAD	S	1,34
1700000006735486	18-123-014-00307-00005	62000	PASTOS PERMANENTES DE 5 O MAS AÑOS-SIN VARIEDAD	S	0,26
1700000006735493	18-123-014-00326-00001	62000	PASTOS PERMANENTES DE 5 O MAS AÑOS-SIN VARIEDAD	S	1,24
1700000006735494	18-123-014-00320-00002	62000	PASTOS PERMANENTES DE 5 O MAS AÑOS-SIN VARIEDAD	S	6,63
1700000006735496	18-123-014-00307-00003	62000	PASTOS PERMANENTES DE 5 O MAS AÑOS-SIN VARIEDAD	S	0,55
1700000006735497	18-123-014-00239-00001	62000	PASTOS PERMANENTES DE 5 O MAS AÑOS-SIN VARIEDAD	S	7,64
1700000006735500	18-123-014-00240-00001	62000	PASTOS PERMANENTES DE 5 O MAS AÑOS-SIN VARIEDAD	S	2,64

Recintos Determinados para el Cálculo de Garga Ganadera Máxima

REF.	REFERENCIA SIGPAC	CULTIVO	DESCRIPCIÓN CULTIVO	S/R	SUP. PROPUESTA (ha)
4541674	18-123-014-00525-00001	62000	PASTOS PERMANENTES DE 5 O MAS AÑOS-SIN VARIEDAD	S	2,86
4541677	18-123-014-00529-00001	62000	PASTOS PERMANENTES DE 5 O MAS AÑOS-SIN VARIEDAD	S	9,49
5099265	18-123-014-00238-00001	62000	PASTOS PERMANENTES DE 5 O MAS AÑOS-SIN VARIEDAD	S	38,89
6871310	18-123-900-99000-99001	62000	PASTOS PERMANENTES DE 5 O MAS AÑOS-SIN VARIEDAD	S	260,15
1700000006735465	18-123-014-00335-00001	62000	PASTOS PERMANENTES DE 5 O MAS AÑOS-SIN VARIEDAD	S	0,70
1700000006735468	18-123-014-00330-00001	62000	PASTOS PERMANENTES DE 5 O MAS AÑOS-SIN VARIEDAD	S	0,57
1700000006735476	18-123-014-00239-00006	62000	PASTOS PERMANENTES DE 5 O MAS AÑOS-SIN VARIEDAD	S	49,49
1700000006735478	18-123-014-00670-00002	62000	PASTOS PERMANENTES DE 5 O MAS AÑOS-SIN VARIEDAD	S	0,53
1700000006735479	18-123-014-00336-00001	62000	PASTOS PERMANENTES DE 5 O MAS AÑOS-SIN VARIEDAD	S	0,35
1700000006735480	18-123-014-00331-00001	62000	PASTOS PERMANENTES DE 5 O MAS AÑOS-SIN VARIEDAD	S	0,50

(1) Superficie declarada admisible ajustada con la superficie comprometida.
(2) Factor de penalización valorando el alcance para el tipo de compromiso.

Puede verificar la integridad de una copia de este documento mediante la lectura del código QR adjunto o mediante el acceso a la dirección <https://ws050.juntadeandalucia.es/verificarFirma> indicando el código de VERIFICACIÓN

FIRMADO POR	JUAN JOSE SOLER GARCIA	FECHA	03/07/2024	
	ROCIO GUIJARRO MILLAN			
VERIFICACIÓN	Pk2jm6MP8Q4FQJJZRRTHBNMQA26B8	PÁGINA	2077/3256	



Datos considerados para el Cálculo de la Carga Ganadera mínima y máxima del expediente

Recintos Determinados para el Cálculo de Garga Ganadera Máxima

REF.	REFERENCIA SIGPAC	CULTIVO	DESCRIPCIÓN CULTIVO	S/R	SUP. PROPUESTA (ha)
170000006735481	18-123-014-00337-00001	62000	PASTOS PERMANENTES DE 5 O MAS AÑOS-SIN VARIEDAD	S	1,34
170000006735486	18-123-014-00307-00005	62000	PASTOS PERMANENTES DE 5 O MAS AÑOS-SIN VARIEDAD	S	0,26
170000006735493	18-123-014-00326-00001	62000	PASTOS PERMANENTES DE 5 O MAS AÑOS-SIN VARIEDAD	S	1,24
170000006735494	18-123-014-00320-00002	62000	PASTOS PERMANENTES DE 5 O MAS AÑOS-SIN VARIEDAD	S	6,63
170000006735496	18-123-014-00307-00003	62000	PASTOS PERMANENTES DE 5 O MAS AÑOS-SIN VARIEDAD	S	0,55
170000006735497	18-123-014-00239-00001	62000	PASTOS PERMANENTES DE 5 O MAS AÑOS-SIN VARIEDAD	S	7,64
170000006735500	18-123-014-00240-00001	62000	PASTOS PERMANENTES DE 5 O MAS AÑOS-SIN VARIEDAD	S	2,64

(1) Superficie declarada admisible ajustada con la superficie comprometida.
 (2) Factor de penalización valorando el alcance para el tipo de compromiso.

Puede verificar la integridad de una copia de este documento mediante la lectura del código QR adjunto o mediante el acceso a la dirección <https://ws050.juntadeandalucia.es/verificarFirma> indicando el código de VERIFICACIÓN

FIRMADO POR	JUAN JOSE SOLER GARCIA	FECHA	03/07/2024	
	ROCIO GUIJARRO MILLAN			
VERIFICACIÓN	Pk2jm6MP8Q4FQJJZRRTHBNMQA26B8	PÁGINA	2078/3256	



APELLIDOS Y NOMBRE / RAZÓN SOCIAL MORENO JIMENEZ DAMIAN JOSE
NIF ****9026*
EXPEDIENTE 1098679
ANUALIDAD DE PAGO 1ª

IMPORTE POR ANUALIDAD

	2023	2024	2025	2026	2027
IMPORTE MÁXIMO SUBVENCIONABLE	756,10 €	756,10 €	756,10 €	756,10 €	756,10 €
IMPORTE MEDIO DE TRANSFERENCIA (€/ha)	247,90 €	247,90 €	247,90 €	247,90 €	247,90 €

RESUMEN DE UNIDADES

Cód	GRUPO DE PAGO	Sup. Dec. Admisible (ha)	Sup. Comprometida (ha)	Sup. ajustada compromiso (1) (ha)	% sobredec.	Sup. Propuesta (ha)	Importe Declarado	Importe Topado	Importe Propuesto	Importe tras sobredec.
429	OLIVAR	3,05		3,05	0,00	3,05	756,10	756,10	756,10	756,10
TOTAL		3,05	3,05	3,05		3,05	756,10	756,10	756,10	756,10

APLICACIÓN DE REDUCCIONES Y PENALIZACIONES

GRUPO DE PAGO	Importe Calculado	Importe prerreduc.	Criterios de subvencionabilidad y compromisos	Presentación tardía	Omisión declaración	Condicionalidad	IMPORTE (Euros) PROPUESTO
OLIVAR	756,10	756,10	0,00	0,00	2,00	0,00	740,98
TOTAL	756,10	756,10					740,98

RESUMEN DE PAGOS

	IMPORTE (Euros)			
	PROPUESTO	FEADER (Eje 2)	MAPA	CAPADR
PROPUESTO	740,98	629,83	72,69	38,46

RECINTOS PROPUESTOS

REF.	REFERENCIA SIGPAC	CULTIVO	DESCRIPCIÓN CULTIVO	S/R	G.PAGO	PEND. MEDIA (%)	SUP. DEC. ADMISIBLE (ha)	SUP. COMPROM. (ha)	SUP. AJUSTADA COMPR.(1) (ha)	SUP. CONV. SIGPAC (ha)	SUP. CERTIE. (ha)	SUP. CAMPO (ha)	SUP. CAMPO DETER. CULT. DECLARADO (ha)	SUP. DEC. REDUCIDA (ha)	SUP. PROPUESTA (ha)
4597440	18-014-014-00023-001	101010	OLIVAR-PICUAL	S	429	22,80	2,20	2,20	2,20		2,20			2,20	2,20
4597441	18-014-014-00023-002	101010	OLIVAR-PICUAL	S	429	25,10	0,85	0,85	0,85		0,85			0,85	0,85

INCIDENCIAS

INCIDENCIA DESCRIPCIÓN

256 Solicitud con recintos no declarados en campaña actual con una reducción por omisión de superficie superior al 3%
 CÓDIGO PARA EL PORCENTAJE DE REDUCCIÓN POR OMISIÓN QUE CORRESPONDE A LA SOLICITUD:2

(1) Superficie declarada admisible ajustada con la superficie comprometida.
 (2) Factor de penalización valorando el alcance para el tipo de compromiso.

Puede verificar la integridad de una copia de este documento mediante la lectura del código QR adjunto o mediante el acceso a la dirección https://ws050.juntadeandalucia.es/verificarFirma indicando el código de VERIFICACIÓN				
FIRMADO POR	JUAN JOSE SOLER GARCIA	FECHA	03/07/2024	
	ROCIO GUIJARRO MILLAN			
VERIFICACIÓN	Pk2jm6MP8Q4FQJJZRRTHBNMQA26B8	PÁGINA	2079/3256	



<u>APELLIDOS Y NOMBRE / RAZÓN SOCIAL</u>	<u>NIF</u>	<u>EXPEDIENTE</u>	<u>ANUALIDAD DE PAGO</u>
MORENO JIMÉNEZ JOSE MARIA	****2871*	1011030	

RESUMEN DE PAGOS

		<u>IMPORTE (Euros)</u>		
	<u>PROPUESTO</u>	<u>FEADER (Eje 2)</u>	<u>MAPA</u>	<u>CAPADR</u>
PROPUESTO	0,00	0,00	0,00	0,00

INCIDENCIAS

INCIDENCIA DESCRIPCIÓN

- 7162 Se advierte que en el impreso DATOS DE RECINTOS no está consignada la operación solicitada en el impreso SOLICITA LINEAS DE AYUDA DE DESARROLLO RURAL.
- 101008 Expediente sin compromisos vigentes.
Operación:6503.2

(1) Superficie declarada admisible ajustada con la superficie comprometida.
(2) Factor de penalización valorando el alcance para el tipo de compromiso.

Puede verificar la integridad de una copia de este documento mediante la lectura del código QR adjunto o mediante el acceso a la dirección <https://ws050.juntadeandalucia.es/verificarFirma> indicando el código de VERIFICACIÓN

FIRMADO POR	JUAN JOSE SOLER GARCIA	FECHA	03/07/2024	
	ROCIO GUIJARRO MILLAN			
VERIFICACIÓN	Pk2jm6MP8Q4FQJJZRRTHBNMQA26B8	PÁGINA	2080/3256	



APELLIDOS Y NOMBRE / RAZÓN SOCIAL

MORENO JIMENEZ JUAN ANTONIO

NIF

****6347*

EXPEDIENTE

1280668

ANUALIDAD DE PAGO

1ª

IMPORTE POR ANUALIDAD

	2023	2024	2025	2026	2027
IMPORTE MÁXIMO SUBVENCIONABLE	227,70 €	227,70 €	227,70 €	227,70 €	227,70 €
IMPORTE MEDIO DE TRANSFERENCIA (€/ha)	253,00 €	253,00 €	253,00 €	253,00 €	253,00 €

RESUMEN DE UNIDADES

Cód	GRUPO DE PAGO	Sup. Dec. Admisible (ha)	Sup. Comprometida (ha)	Sup. ajustada compromiso (1) (ha)	% sobredec.	Sup. Propuesta (ha)	Importe Declarado	Importe Topado	Importe Propuesto	Importe tras sobredec.
430	HORTÍCOLAS	0,98		0,90	0,00	0,90	227,70	227,70	227,70	227,70
TOTAL		0,98	0,90	0,90		0,90	227,70	227,70	227,70	227,70

APLICACIÓN DE REDUCCIONES Y PENALIZACIONES

GRUPO DE PAGO	Importe Calculado	Importe prereduc.	Criterios de subvencionabilidad y compromisos	Presentación tardía	Omisión declaración	Condicionality	IMPORTE (Euros) PROPUESTO
HORTÍCOLAS	227,70	227,70	0,00	0,00	0,00	0,00	227,70
TOTAL	227,70	227,70					227,70

RESUMEN DE PAGOS

	IMPORTE (Euros)		
	PROPUESTO	FEADER (Eje 2)	MAPA
PROPUESTO	227,70	193,55	22,34
			CAPADR 11,81

RECINTOS PROPUESTOS

REF.	REFERENCIA SIGPAC	CULTIVO	DESCRIPCIÓN CULTIVO	S/R	G.PAGO	PEND. MEDIA (%)	SUP. DEC. ADMISIBLE (ha)	SUP. COMPROM. (ha)	SUP. AJUSTADA COMPR.(1) (ha)	SUP. CONV. SIGPAC (ha)	SUP. CERTIE. (ha)	SUP. CAMPO (ha)	SUP. CAMPO DETER. CULT. DECLARADO (ha)	SUP. DEC. REDUCIDA (ha)	SUP. PROPUESTA (ha)
6891630	18-142-009-00044-001	165000	PEPINO-SIN VARIEDAD	R	430	7,90	0,98	0,90	0,90		0,90			0,90	0,90

(1) Superficie declarada admisible ajustada con la superficie comprometida.
 (2) Factor de penalización valorando el alcance para el tipo de compromiso.

Puede verificar la integridad de una copia de este documento mediante la lectura del código QR adjunto o mediante el acceso a la dirección <https://ws050.juntadeandalucia.es/verificarFirma> indicando el código de VERIFICACIÓN

FIRMADO POR	JUAN JOSE SOLER GARCIA	FECHA	03/07/2024	
	ROCIO GUIJARRO MILLAN			
VERIFICACIÓN	Pk2jm6MP8Q4FQJJZRRTHBNMQA26B8	PÁGINA	2081/3256	



APELLIDOS Y NOMBRE / RAZÓN SOCIAL

MORENO JIMENEZ RAMON

NIF

****4471*

EXPEDIENTE

1156563

ANUALIDAD DE PAGO

1ª

IMPORTE POR ANUALIDAD

	2023	2024	2025	2026	2027
IMPORTE MÁXIMO SUBVENCIONABLE	1.172,94 €	1.172,94 €	1.172,94 €	1.172,94 €	1.172,94 €
IMPORTE MEDIO DE TRANSFERENCIA (€/ha)	193,55 €	193,55 €	193,55 €	193,55 €	193,55 €

RESUMEN DE UNIDADES

Cód	GRUPO DE PAGO	Sup. Dec. Admisible (ha)	Sup. Comprometida (ha)	Sup. ajustada compromiso (I) (ha)	% sobredec.	Sup. Propuesta (ha)	Importe Declarado	Importe Topado	Importe Propuesto	Importe tras sobredec.
432	FRUTALES SECANO	1,98		1,98	0,00	1,98	428,16	428,16	428,16	428,16
433	FRUTALES REGADÍO	2,13		2,13	0,00	2,13	744,78	744,78	744,78	744,78
434	HERBÁCEOS NO ELEGIBLES	1,95		1,95	0,00	1,95	0,00	0,00	0,00	0,00
TOTAL		6,06	6,06	6,06		6,06	1.172,94	1.172,94	1.172,94	1.172,94

APLICACIÓN DE REDUCCIONES Y PENALIZACIONES

GRUPO DE PAGO	Importe Calculado	Importe prereduc.	Criterios de subvencionabilidad y compromisos	Presentación tardía	Omisión declaración	Condicionabilidad	IMPORTE (Euros) PROPUESTO
FRUTALES REGADÍO	744,78	744,78	0,00	0,00	0,00	0,00	744,78
FRUTALES SECANO	428,16	428,16	0,00	0,00	0,00	0,00	428,16
HERBÁCEOS NO ELEGIBLES	0,00	0,00	0,00	0,00	0,00	0,00	0,00
TOTAL	1.172,94	1.172,94					1.172,94

RESUMEN DE PAGOS

	IMPORTE (Euros)			
	PROPUESTO	FEADER (Eje 2)	MAPA	CAPADR
PROPUESTO	1.172,94	997,00	115,06	60,88

RECINTOS PROPUESTOS

REF.	REFERENCIA SIGPAC	CULTIVO DESCRIPCIÓN CULTIVO	S/R	G.PAGO	PEND. MEDIA (%)	SUP. DEC. ADMISIBLE (ha)	SUP. COMPROM. (ha)	SUP. AJUSTADA COMPR. (I) (ha)	SUP. CONV. SIGPAC (ha)	SUP. CERTIF. (ha)	SUP. CAMPO (ha)	SUP. CAMPO DETER. CULT. DECLARADO (ha)	SUP. DEC. REDUCIDA (ha)	SUP. PROPUESTA (ha)
170000004967055	18-011-013-00013-002	104022 ALMENDROS-LARGUETA	S	432	9,90	0,04	0,04	0,04		0,04			0,04	0,04
170000004967056	18-011-013-00014-001	104022 ALMENDROS-LARGUETA	S	432	8,40	1,94	1,94	1,94		1,94			1,94	1,94
170000004967053	18-011-013-00343-001	104022 ALMENDROS-LARGUETA	R	433	13,80	0,07	0,07	0,07		0,07			0,07	0,07
170000004967054	18-011-010-00153-001	104022 ALMENDROS-LARGUETA	R	433	5,10	0,22	0,22	0,22		0,22			0,22	0,22
170000004967057	18-011-013-00255-001	104022 ALMENDROS-LARGUETA	R	433	7,60	0,15	0,15	0,15		0,15			0,15	0,15
170000004967058	18-011-013-00256-001	104022 ALMENDROS-LARGUETA	R	433	6,40	0,19	0,19	0,19		0,19			0,19	0,19
170000004967059	18-011-013-00319-001	104022 ALMENDROS-LARGUETA	R	433	12,90	0,10	0,10	0,10		0,10			0,10	0,10
170000004967060	18-011-010-00154-001	104022 ALMENDROS-LARGUETA	R	433	6,70	0,52	0,52	0,52		0,52			0,52	0,52
170000004967061	18-011-012-00271-001	104022 ALMENDROS-LARGUETA	R	433	12,10	0,17	0,17	0,17		0,17			0,17	0,17
170000004967062	18-011-013-00061-001	104022 ALMENDROS-LARGUETA	R	433	7,40	0,39	0,39	0,39		0,39			0,39	0,39
170000004967063	18-011-013-00061-002	104022 ALMENDROS-LARGUETA	R	433	6,70	0,32	0,32	0,32		0,32			0,32	0,32
170000004967042	18-011-001-00005-001	20000 BARBECHO TRADICIONAL-SIN VARIEDAD	R	434	1,10	1,60	1,60	1,60		1,60			1,60	1,60
170000004967045	18-011-008-00367-001	20000 BARBECHO TRADICIONAL-SIN VARIEDAD	R	434	2,80	0,35	0,35	0,35		0,35			0,35	0,35

INCIDENCIAS

INCIDENCIA DESCRIPCIÓN

100424 Solicita recinto que no está comprometido para la operación.

Ref:170000004967043 Recinto:18-011-008-00072-00001 Cultivo:5000 CEBADA-SIN VARIEDAD Regadío

(1) Superficie declarada admisible ajustada con la superficie comprometida.
(2) Factor de penalización valorando el alcance para el tipo de compromiso.

Puede verificar la integridad de una copia de este documento mediante la lectura del código QR adjunto o mediante el acceso a la dirección https://ws050.juntadeandalucia.es/verificarFirma indicando el código de VERIFICACIÓN					
FIRMADO POR	JUAN JOSE SOLER GARCIA		FECHA		03/07/2024
	ROCIO GUIJARRO MILLAN				
VERIFICACIÓN	Pk2jm6MP8Q4FQJJZRRTHBNMQA26B8		PÁGINA		2082/3256



APELLIDOS Y NOMBRE / RAZÓN SOCIAL

MORENO LOZANO MERCEDES

NIF
***9986*

EXPEDIENTE
1000656

ANUALIDAD DE PAGO
1ª

IMPORTE POR ANUALIDAD

	2023	2024	2025	2026	2027
IMPORTE MÁXIMO SUBVENCIONABLE	4.293,93 €	4.293,93 €	4.293,93 €	4.293,93 €	4.293,93 €
IMPORTE MEDIO DE TRANSFERENCIA (€/ha)	247,20 €	247,20 €	247,20 €	247,20 €	247,20 €

RESUMEN DE UNIDADES

Cód	GRUPO DE PAGO	Sup. Dec. Admisible (ha)	Sup. Comprometida (ha)	Sup. ajustada compromiso (1) (ha)	% sobredec.	Sup. Propuesta (ha)	Importe Declarado	Importe Topado	Importe Propuesto	Importe tras sobredec.
429	OLIVAR	1,51		1,48	0,00	1,48	366,89	366,89	366,89	366,89
432	FRUTALES SECANO	12,21		12,21	0,00	12,21	2.640,29	2.640,29	2.640,29	2.640,29
433	FRUTALES REGADÍO	3,68		3,68	0,00	3,68	1.286,75	1.286,75	1.286,75	1.286,75
TOTAL		17,40	17,37	17,37		17,37	4.293,93	4.293,93	4.293,93	4.293,93

APLICACIÓN DE REDUCCIONES Y PENALIZACIONES

GRUPO DE PAGO	Importe Calculado	Importe prereduc.	Criterios de subvencionabilidad y compromisos	Presentación tardía	Omisión declaración	Condicionalidad	IMPORTE (Euros) PROPUESTO
FRUTALES REGADÍO	1.286,75	1.286,75	0,00	0,00	0,00	0,00	1.286,75
FRUTALES SECANO	2.640,29	2.640,29	0,00	0,00	0,00	0,00	2.640,29
OLIVAR	366,89	366,89	0,00	0,00	0,00	0,00	366,89
TOTAL	4.293,93	4.293,93					4.293,93

RESUMEN DE PAGOS

	IMPORTE (Euros)			
	PROPUESTO	FEADER (Eje 2)	MAPA	CAPADR
TOTAL	4.293,93	3.649,85	421,23	222,85

RECINTOS PROPUESTOS

REF.	REFERENCIA SIGPAC	CULTIVO	DESCRIPCIÓN CULTIVO	S/R	G.PAGO	PEND. MEDIA (%)	SUP. DEC. ADMISIBLE (ha)	SUP. COMPROM. (ha)	SUP. AJUSTADA COMPROM. (1) (ha)	SUP. CONV. SIGPAC (ha)	SUP. CERTIF. (ha)	SUP. CAMPO (ha)	SUP. CAMPO DETER. CULT. DECLARADO (ha)	SUP. DEC. REDUCIDA (ha)	SUP. PROPUESTA (ha)
-435745	18-091-040-00044-002	101010	OLIVAR-PICUAL	S	429	4,40	0,02	0,02	0,02	0,02	0,02	0,02	0,02	0,02	0,02
1700000006803574	18-091-010-00139-001	101010	OLIVAR-PICUAL	R	429	6,10	0,33	0,30	0,30	0,30	0,33	0,33	0,30	0,30	0,30
1700000006803575	18-091-040-00055-003	101010	OLIVAR-PICUAL	R	429	3,50	0,93	0,93	0,93	0,93	0,93	0,93	0,93	0,93	0,93
1700000006803576	18-091-010-00162-001	101010	OLIVAR-PICUAL	R	429	4,50	0,23	0,23	0,23	0,23	0,23	0,23	0,23	0,23	0,23
-6334	18-091-041-00028-001	104020	ALMENDROS-GUARA	S	432	2,70	2,66	2,66	2,66	2,66	5,30	2,66	2,66	2,66	2,66
1700000006803578	18-091-047-00014-001	104020	ALMENDROS-GUARA	S	432	3,50	0,72	0,72	0,72	0,72	0,72	0,72	0,72	0,72	0,72
1700000006803580	18-091-046-00009-001	104020	ALMENDROS-GUARA	S	432	4,70	8,18	8,18	8,18	8,18	8,18	8,18	8,18	8,18	8,18
1700000006803585	18-091-012-00077-004	104020	ALMENDROS-GUARA	S	432	11,10	0,65	0,65	0,65	0,65	0,65	0,65	0,65	0,65	0,65
1700000006803577	18-091-010-00140-001	104020	ALMENDROS-GUARA	R	433	6,40	0,27	0,27	0,27	0,27	0,27	0,27	0,27	0,27	0,27
1700000006803579	18-091-010-00169-002	104020	ALMENDROS-GUARA	R	433	6,60	0,17	0,17	0,17	0,17	0,17	0,17	0,17	0,17	0,17
1700000006803582	18-091-040-00052-001	104020	ALMENDROS-GUARA	R	433	4,30	1,44	1,44	1,44	1,44	1,44	1,44	1,44	1,44	1,44
1700000006803583	18-091-040-00043-002	104022	ALMENDROS-LARGUETA	R	433	4,30	1,17	1,17	1,17	1,17	1,17	1,17	1,17	1,17	1,17
1700000006803584	18-091-040-00044-001	104014	ALMENDROS-FERRAGNES	R	433	4,60	0,63	0,63	0,63	0,63	0,63	0,63	0,63	0,63	0,63

INCIDENCIAS

INCIDENCIA DESCRIPCIÓN

4272 Verifica que las líneas de declaración de las Solicitudes Únicas no tienen solapes con la capa de Retroactividad Gráfica (ambas de la misma campaña) a nivel de expediente/línea de declaración gráfica de la solicitud.
Ref:1700000006803574 Recinto:18-091-010-00139-00001 Cultivo: - Agregado de la referencia del recinto.:0 Zona de la referencia del recinto.:0 Superficie solapada.:0,03 Id. Incid.:95937855

(1) Superficie declarada admisible ajustada con la superficie comprometida.
(2) Factor de penalización valorando el alcance para el tipo de compromiso.

Puede verificar la integridad de una copia de este documento mediante la lectura del código QR adjunto o mediante el acceso a la dirección https://ws050.juntadeandalucia.es/verificarFirma indicando el código de VERIFICACIÓN					
FIRMADO POR	JUAN JOSE SOLER GARCIA		FECHA		03/07/2024
	ROCIO GUIJARRO MILLAN				
VERIFICACIÓN	Pk2jm6MP8Q4FQJJZRRTHBNMQA26B8		PÁGINA		2083/3256



APELLIDOS Y NOMBRE / RAZÓN SOCIAL MORENO MALDONADO ALBERTO
NIF ****4426*
EXPEDIENTE 1283161
ANUALIDAD DE PAGO 1ª

IMPORTE POR ANUALIDAD

	2023	2024	2025	2026	2027
IMPORTE MÁXIMO SUBVENCIONABLE	202,40 €	202,40 €	202,40 €	202,40 €	202,40 €
IMPORTE MEDIO DE TRANSFERENCIA (€/ha)	253,00 €	253,00 €	253,00 €	253,00 €	253,00 €

RESUMEN DE UNIDADES

Cód	GRUPO DE PAGO	Sup. Dec. Admisible (ha)	Sup. Comprometida (ha)	Sup. ajustada compromiso (1) (ha)	% sobredec.	Sup. Propuesta (ha)	Importe Declarado	Importe Topado	Importe Propuesto	Importe tras sobredec.
430	HORTÍCOLAS	0,80		0,80	0,00	0,80	202,40	202,40	202,40	202,40
TOTAL		0,80	0,80	0,80		0,80	202,40	202,40	202,40	202,40

APLICACIÓN DE REDUCCIONES Y PENALIZACIONES

GRUPO DE PAGO	Importe Calculado	Importe prereduc.	Criterios de subvencionabilidad y compromisos	Presentación tardía	Omisión declaración	Condicionalidad	IMPORTE (Euros) PROPUESTO
HORTÍCOLAS	202,40	202,40	0,00	0,00	0,00	0,00	202,40
TOTAL	202,40	202,40					202,40

RESUMEN DE PAGOS

	IMPORTE (Euros)		
	PROPUESTO	FEADER (Eje 2)	MAPA
PROPUESTO	202,40	172,04	19,86
			CAPADR 10,50

RECINTOS PROPUESTOS

REF.	REFERENCIA SIGPAC	CULTIVO	DESCRIPCIÓN CULTIVO	S/R	G.PAGO	PEND. MEDIA (%)	SUP. DEC. ADMISIBLE (ha)	SUP. COMPROM. (ha)	SUP. AJUSTADA COMPR.(1) (ha)	SUP. CONV. SIGPAC (ha)	SUP. CERTIE. (ha)	SUP. CAMPO (ha)	SUP. CAMPO DETER. CULT. DECLARADO (ha)	SUP. DEC. REDUCIDA (ha)	SUP. PROPUESTA (ha)
6937116	18-142-033-00102-001	197000	TOMATE-SIN VARIEDAD	R	430	6,20	0,33	0,33	0,33		0,33			0,33	0,33
6937117	18-142-033-00149-002	197000	TOMATE-SIN VARIEDAD	R	430	3,30	0,47	0,47	0,47		0,47			0,47	0,47

(1) Superficie declarada admisible ajustada con la superficie comprometida.
 (2) Factor de penalización valorando el alcance para el tipo de compromiso.

Puede verificar la integridad de una copia de este documento mediante la lectura del código QR adjunto o mediante el acceso a la dirección <https://ws050.juntadeandalucia.es/verificarFirma> indicando el código de VERIFICACIÓN

FIRMADO POR	JUAN JOSE SOLER GARCIA	FECHA	03/07/2024	
	ROCIO GUIJARRO MILLAN			
VERIFICACIÓN	Pk2jm6MP8Q4FQJJZRRTHBNMQA26B8	PÁGINA	2084/3256	



APELLIDOS Y NOMBRE / RAZÓN SOCIAL

Moreno Martín Carmen

NIF
****7089*

EXPEDIENTE
1191799

ANUALIDAD DE PAGO

1ª

IMPORTE POR ANUALIDAD

	2023	2024	2025	2026	2027
IMPORTE MÁXIMO SUBVENCIONABLE	3.501,10 €	3.501,10 €	3.501,10 €	3.501,10 €	3.501,10 €
IMPORTE MEDIO DE TRANSFERENCIA (€/ha)	99,24 €	99,24 €	99,24 €	99,24 €	99,24 €

RESUMEN DE UNIDADES

Cód	GRUPO DE PAGO	Sup. Dec. Admisible (ha)	Sup. Comprometida (ha)	Sup. ajustada compromiso (1) (ha)	% sobredec.	Sup. Propuesta (ha)	Importe Declarado	Importe Topado	Importe Propuesto	Importe tras sobredec.
426	HERBÁCEOS	23,30		23,16	0,00	23,16	3.501,10	3.501,10	3.501,10	3.501,10
434	HERBÁCEOS NO ELEGIBLES	12,12		12,12	0,00	12,12	0,00	0,00	0,00	0,00
TOTAL		35,42	35,28	35,28		35,28	3.501,10	3.501,10	3.501,10	3.501,10

APLICACIÓN DE REDUCCIONES Y PENALIZACIONES

GRUPO DE PAGO	Importe Calculado	Importe prereduc.	Criterios de subvencionabilidad y compromisos			Omisión declaración	Condicionalidad	IMPORTE (Euros)	
			Presentación tardía	Presentación	Presentación			PROPUESTO	PROPUESTO
HERBÁCEOS	3.501,10	3.501,10	0,00	0,00	0,00	0,00	0,00	3.501,10	
HERBÁCEOS NO ELEGIBLES	0,00	0,00	0,00	0,00	0,00	0,00	0,00	0,00	
TOTAL	3.501,10	3.501,10						3.501,10	

RESUMEN DE PAGOS

PROPUESTO	IMPORTE (Euros)			
	PROPUESTO	FEADER (Eje 2)	MAPA	CAPADR
PROPUESTO	3.501,10	2.975,94	343,46	181,70

RECINTOS PROPUESTOS

REF.	REFERENCIA SIGPAC	CULTIVO	DESCRIPCIÓN CULTIVO	S/R	G.PAGO	PEND. MEDIA (%)	SUP. DEC. ADMISIBLE (ha)	SUP. COMPROM. (ha)	SUP. AJUSTADA COMPR.(1) (ha)	SUP. CONV. SIGPAC (ha)	SUP. CERTIF. (ha)	SUP. CAMPO (ha)	SUP. CAMPO DETER. CULT. DECLARADO (ha)	SUP. DEC. REDUCIDA (ha)	SUP. PROPUESTA (ha)
170000006688397	18-149-002-00178-001	40079	GUISANTES-CARTOUCHE	S	426	2,20	0,41	0,41	0,41		0,41			0,41	0,41
170000006688398	18-149-004-00033-002	1000	TRIGO BLANDO-SIN VARIEDAD	S	426	8,60	15,18	15,18	15,18		15,18			15,18	15,18
170000006688399	18-149-004-00093-002	5000	CEBADA-SIN VARIEDAD	S	426	10,80	0,92	0,92	0,92		0,92			0,92	0,92
170000006688400	18-149-005-00013-002	40079	GUISANTES-CARTOUCHE	S	426	7,30	3,91	3,77	3,77		3,77			3,77	3,77
170000006688401	18-149-003-00044-002	5000	CEBADA-SIN VARIEDAD	S	426	7,10	1,88	1,88	1,88		1,88			1,88	1,88
170000006688411	18-149-002-00179-001	40079	GUISANTES-CARTOUCHE	S	426	4,20	1,00	1,00	1,00		1,00			1,00	1,00
170000006688410	18-149-004-00004-001	20000	BARBECHO TRADICIONAL-SIN VARIEDAD	S	434	7,30	12,12	12,12	12,12		12,12			12,12	12,12

(1) Superficie declarada admisible ajustada con la superficie comprometida.
(2) Factor de penalización valorando el alcance para el tipo de compromiso.

Puede verificar la integridad de una copia de este documento mediante la lectura del código QR adjunto o mediante el acceso a la dirección <https://ws050.juntadeandalucia.es/verificarFirma> indicando el código de VERIFICACIÓN

FIRMADO POR	JUAN JOSE SOLER GARCIA	FECHA	03/07/2024	
	ROCIO GUIJARRO MILLAN			
VERIFICACIÓN	Pk2jm6MP8Q4FQJJZRRTHBNMQA26B8	PÁGINA	2085/3256	



APELLIDOS Y NOMBRE / RAZÓN SOCIAL MORENO MEGIAS FRANCISCO JAVIER
NIF ****2524*
EXPEDIENTE 1256232
ANUALIDAD DE PAGO 1ª

IMPORTES POR ANUALIDAD

	2023	2024	2025	2026	2027
IMPORTE MÁXIMO SUBVENCIONABLE	419,98 €	419,98 €	419,98 €	419,98 €	419,98 €
IMPORTE MEDIO DE TRANSFERENCIA (€/ha)	253,00 €	253,00 €	253,00 €	253,00 €	253,00 €

RESUMEN DE UNIDADES

Cód	GRUPO DE PAGO	Sup. Dec. Admisible (ha)	Sup. Comprometida (ha)	Sup. ajustada compromiso (I) (ha)	% sobredec.	Sup. Propuesta (ha)	Importe Declarado	Importe Topado	Importe Propuesto	Importe tras sobredec.
430	HORTÍCOLAS	1,67		1,66	0,00	1,66	419,98	419,98	419,98	419,98
TOTAL		1,67	1,66	1,66		1,66	419,98	419,98	419,98	419,98

APLICACIÓN DE REDUCCIONES Y PENALIZACIONES

GRUPO DE PAGO	Importe Calculado	Importe prereduc.	Criterios de subvencionabilidad y compromisos	Presentación tardía	Omisión declaración	Condicionalidad	IMPORTE (Euros) PROPUESTO
HORTÍCOLAS	419,98	419,98	0,00	0,00	0,00	0,00	419,98
TOTAL	419,98	419,98					419,98

RESUMEN DE PAGOS

	IMPORTE (Euros)			
	PROPUESTO	FEADER (Eje 2)	MAPA	CAPADR
PROPUESTO	419,98	356,98	41,20	21,80

RECINTOS PROPUESTOS

REF.	REFERENCIA SIGPAC	CULTIVO DESCRIPCIÓN CULTIVO	S/R	G.PAGO	PEND. MEDIA (t/ha)	SUP. DEC. ADMISIBLE (ha)	SUP. COMPROM. (ha)	SUP. AJUSTADA COMPROM. (I) (ha)	SUP. CONV. SIGPAC (ha)	SUP. CERTIF. (ha)	SUP. CAMPO DECLARADO (ha)	SUP. DEC. REDUCIDA (ha)	SUP. PROPUESTA (ha)
6857287	18-014-020-00109-007	163000 CALABACÍN-SIN VARIEDAD	R	430	8,00	0,37	0,36	0,36		0,36		0,36	0,36
6857289	18-014-020-00109-010	163000 CALABACÍN-SIN VARIEDAD	R	430	9,00	1,30	1,30	1,30		1,30		1,30	1,30

INCIDENCIAS

INCIDENCIA DESCRIPCIÓN

- 3790 Recinto declarado inactivo
Ref:6857291 Recinto:18-014-020-00109-00013 Cultivo: -
- 100402 Recinto solicitado no forma parte de ningún organismo de control autorizado para la producción ecológica en Andalucía o fecha de inscripción posterior al plazo establecido (Anexo I. Criterios de Subvencionabilidad. Orden 28 de marzo de 2023).
Ref:6857297 Recinto:18-014-020-00109-00029 Cultivo:20000 BARBECHO TRADICIONAL-SIN VARIEDAD Secano
- 100406 Grupo de cultivo declarado en el recinto no coincide con el grupo de cultivo existente en el organismo de control autorizado para la producción ecológica en Andalucía (Anexo I. Criterios de Subvencionabilidad. Orden 28 de marzo de 2023).
Ref:6857297 Recinto:18-014-020-00109-00029 Cultivo:20000 BARBECHO TRADICIONAL-SIN VARIEDAD Secano Grupo de SIPEA:PASTOS ASOCIADOS
- 100411 Recinto no admisible por no estar asociado en SIGGAN a una explotación ganadera admisible (Artículo 10 de la Orden de 28 de marzo de 2023).
Ref:6857290 Recinto:18-014-020-00109-00012 Cultivo:62000 PASTOS PERMANENTES DE 5 O MAS AÑOS-SIN VARIEDAD Secano
Ref:6857291 Recinto:18-014-020-00109-00013 Cultivo:62000 PASTOS PERMANENTES DE 5 O MAS AÑOS-SIN VARIEDAD Secano
Ref:6857295 Recinto:18-014-020-00109-00027 Cultivo:62000 PASTOS PERMANENTES DE 5 O MAS AÑOS-SIN VARIEDAD Secano
Ref:6857296 Recinto:18-014-020-00109-00028 Cultivo:62000 PASTOS PERMANENTES DE 5 O MAS AÑOS-SIN VARIEDAD Secano
- 100424 Solicita recinto que no está comprometido para la operación.
Ref:6857290 Recinto:18-014-020-00109-00012 Cultivo:62000 PASTOS PERMANENTES DE 5 O MAS AÑOS-SIN VARIEDAD Secano
Ref:6857291 Recinto:18-014-020-00109-00013 Cultivo:62000 PASTOS PERMANENTES DE 5 O MAS AÑOS-SIN VARIEDAD Secano
Ref:6857295 Recinto:18-014-020-00109-00027 Cultivo:62000 PASTOS PERMANENTES DE 5 O MAS AÑOS-SIN VARIEDAD Secano
Ref:6857296 Recinto:18-014-020-00109-00028 Cultivo:62000 PASTOS PERMANENTES DE 5 O MAS AÑOS-SIN VARIEDAD Secano
Ref:6857297 Recinto:18-014-020-00109-00029 Cultivo:20000 BARBECHO TRADICIONAL-SIN VARIEDAD Secano

(1) Superficie declarada admisible ajustada con la superficie comprometida.
 (2) Factor de penalización valorando el alcance para el tipo de compromiso.

Puede verificar la integridad de una copia de este documento mediante la lectura del código QR adjunto o mediante el acceso a la dirección <https://ws050.juntadeandalucia.es/verificarFirma> indicando el código de VERIFICACIÓN

FIRMADO POR	JUAN JOSE SOLER GARCIA	FECHA	03/07/2024	
	ROCIO GUIJARRO MILLAN			
VERIFICACIÓN	Pk2jm6MP8Q4FQJJZRRTHBNMQA26B8	PÁGINA	2086/3256	



APELLIDOS Y NOMBRE / RAZÓN SOCIAL

MORENO MOLINA JUAN MIGUEL

NIF
****6565*

EXPEDIENTE
1193938

ANUALIDAD DE PAGO
1ª

IMPORTE POR ANUALIDAD

	2023	2024	2025	2026	2027
IMPORTE MÁXIMO SUBVENCIONABLE	1.106,75 €	1.106,75 €	1.106,75 €	1.106,75 €	1.106,75 €
IMPORTE MEDIO DE TRANSFERENCIA (€/ha)	203,07 €	203,07 €	203,07 €	203,07 €	203,07 €

RESUMEN DE UNIDADES

Cód	GRUPO DE PAGO	Sup. Dec. Admisible (ha)	Sup. Comprometida (ha)	Sup. ajustada compromiso (I) (ha)	% sobredec.	Sup. Propuesta (ha)	Importe Declarado	Importe Topado	Importe Propuesto	Importe tras sobredec.
426	HERBÁCEOS	2,09		2,09	0,00	2,09	315,95	315,95	315,95	315,95
429	OLIVAR	3,19		3,19	0,00	3,19	790,80	790,80	790,80	790,80
434	HERBÁCEOS NO ELEGIBLES	0,17		0,17	0,00	0,17	0,00	0,00	0,00	0,00
TOTAL		5,45	5,45	5,45		5,45	1.106,75	1.106,75	1.106,75	1.106,75

APLICACIÓN DE REDUCCIONES Y PENALIZACIONES

GRUPO DE PAGO	Importe Calculado	Importe prereduc.	Criterios de subvencionabilidad y compromisos		Presentación tardía	Omisión declaración	Condicionalidad	IMPORTE (Euros)	
			PROPUESTO	PROPUESTO					
HERBÁCEOS	315,95	315,95	0,00	0,00	0,00	0,00	0,00	315,95	
HERBÁCEOS NO ELEGIBLES	0,00	0,00	0,00	0,00	0,00	0,00	0,00	0,00	
OLIVAR	790,80	790,80	0,00	0,00	0,00	0,00	0,00	790,80	
TOTAL	1.106,75	1.106,75						1.106,75	

RESUMEN DE PAGOS

PROPUESTO	IMPORTE (Euros)		
	PROPUESTO	FEADER (Eje 2)	MAPA
1.106,75	940,74	108,57	57,44

RECINTOS PROPUESTOS

REF.	REFERENCIA SIGPAC	CULTIVO	DESCRIPCIÓN CULTIVO	S/R	G.PAGO	PEND. MEDIA (%)	SUP. DEC. ADMISIBLE (ha)	SUP. COMPROM. (ha)	SUP. AJUSTADA COMPROM. (I) (ha)	SUP. CONV. SIGPAC (ha)	SUP. CERTIF. (ha)	SUP. CAMPO (ha)	SUP. CAMPO DETER. CULT. DECLARADO (ha)	SUP. DEC. REDUCIDA (ha)	SUP. PROPUESTA (ha)
-1472215	18-014-005-00270-001	5000	CEBADA-SIN VARIEDAD	S	426	19,10	0,40	0,40	0,40		0,40			0,40	0,40
-1472203	18-014-005-00293-002	1000	TRIGO BLANDO-SIN VARIEDAD	S	426	22,60	0,41	0,41	0,41		0,41			0,41	0,41
1700000005307815	18-014-005-00270-001	1000	TRIGO BLANDO-SIN VARIEDAD	S	426	19,10	0,40	0,40	0,40		0,40			0,40	0,40
1700000005307817	18-014-005-00292-002	5000	CEBADA-SIN VARIEDAD	S	426	25,50	0,41	0,41	0,41		0,41			0,41	0,41
1700000005307818	18-014-005-00293-002	5000	CEBADA-SIN VARIEDAD	S	426	22,60	0,47	0,47	0,47		0,47			0,47	0,47
1700000005307805	18-014-005-00268-001	101270	OLIVAR-PICUDO	S	429	16,20	0,04	0,04	0,04		0,04			0,04	0,04
1700000005307806	18-014-005-00294-002	101270	OLIVAR-PICUDO	S	429	11,80	0,24	0,24	0,24		0,24			0,24	0,24
1700000005307807	18-014-005-00302-001	101270	OLIVAR-PICUDO	S	429	22,70	0,52	0,52	0,52		0,52			0,52	0,52
1700000005307808	18-014-005-00340-001	101270	OLIVAR-PICUDO	S	429	19,40	0,64	0,64	0,64		0,64			0,64	0,64
1700000005307810	18-014-005-00274-003	101010	OLIVAR-PICUAL	S	429	15,80	0,07	0,07	0,07		0,07			0,07	0,07
1700000005307822	18-014-005-00271-001	101010	OLIVAR-PICUAL	S	429	16,50	0,56	0,56	0,56		0,56			0,56	0,56
1700000005307823	18-014-005-00272-001	101010	OLIVAR-PICUAL	S	429	16,90	0,53	0,53	0,53		0,53			0,53	0,53
1700000005307824	18-014-005-00273-001	101010	OLIVAR-PICUAL	S	429	15,10	0,59	0,59	0,59		0,59			0,59	0,59
-1089366	18-014-005-00340-002	20000	BARBECHO TRADICIONAL-SIN VARIEDAD	S	434	22,60	0,04	0,04	0,04		0,04			0,04	0,04
-1089365	18-014-005-00294-003	20000	BARBECHO TRADICIONAL-SIN VARIEDAD	S	434	14,60	0,02	0,02	0,02		0,02			0,02	0,02
1700000005307825	18-014-005-00271-003	20000	BARBECHO TRADICIONAL-SIN VARIEDAD	S	434	19,70	0,11	0,11	0,11		0,11			0,11	0,11

(1) Superficie declarada admisible ajustada con la superficie comprometida.
(2) Factor de penalización valorando el alcance para el tipo de compromiso.

Puede verificar la integridad de una copia de este documento mediante la lectura del código QR adjunto o mediante el acceso a la dirección <https://ws050.juntadeandalucia.es/verificarFirma> indicando el código de VERIFICACIÓN

FIRMADO POR	JUAN JOSE SOLER GARCIA	FECHA	03/07/2024
	ROCIO GUIJARRO MILLAN		
VERIFICACIÓN	Pk2jm6MP8Q4FQJJZRRTHBNMQA26B8	PÁGINA	2087/3256






INCIDENCIAS

INCIDENCIA DESCRIPCIÓN

- 4272 Verifica que las líneas de declaración de las Solicitudes Únicas no tienen solapes con la capa de Retroactividad Gráfica (ambas de la misma campaña) a nivel de expediente/línea de declaración gráfica de la solicitud.
Ref:170000005307820 Recinto:29-075-005-00150-00001 Cultivo: - Agregado de la referencia del recinto.:0 Zona de la referencia del recinto.:0 Superficie solapada.:0,03 Id. Incid.:95942349
- 8227 Línea de declaración monitorizada en la que no ha habido respuesta por parte del productor y, por tanto, sin Juicio Experto de campo.
Ref:170000005307820 Recinto:29-075-005-00150-00001 Cultivo:345001 CHIRIMOYO-FINA DE JETE
- 100400 Recinto con cultivo, variedad, régimen de explotación o uso Siggac no compatible con la operación solicitada (Anexo IV.I Cultivos y variedades elegibles para las Intervenciones. Orden de 28 de marzo de 2023).
Ref:-557020 Recinto:29-075-005-00149-00003 Cultivo:345001 CHIRIMOYO-FINA DE JETE Secano Uso:FY
Ref:170000005307820 Recinto:29-075-005-00150-00001 Cultivo:345001 CHIRIMOYO-FINA DE JETE Secano Uso:FY
- 100421 Recinto declarado por error para una operación de la 6503, que se ha corregido de oficio marcando la operación correcta, de acuerdo con la fecha de inscripción del recinto en la producción ecológica.
Ref:170000005307805 Recinto:18-014-005-00268-00001 Cultivo:101270 OLIVAR-PICUDO Secano
Ref:170000005307815 Recinto:18-014-005-00270-00001 Cultivo:1000 TRIGO BLANDO-SIN VARIEDAD Secano
Ref:-1472215 Recinto:18-014-005-00270-00001 Cultivo:5000 CEBADA-SIN VARIEDAD Secano
Ref:-143472 Recinto:18-014-005-00270-00003 Cultivo:104120 ALMENDROS-MOLLAR ALBER Secano
Ref:170000005307822 Recinto:18-014-005-00271-00001 Cultivo:101010 OLIVAR-PICUAL Secano
Ref:170000005307827 Recinto:18-014-005-00271-00002 Cultivo:104120 ALMENDROS-MOLLAR ALBER Secano
Ref:-557020 Recinto:18-014-005-00272-00001 Cultivo:101010 OLIVAR-PICUAL Secano
Ref:170000005307824 Recinto:18-014-005-00273-00001 Cultivo:101010 OLIVAR-PICUAL Secano
Ref:170000005307810 Recinto:18-014-005-00274-00003 Cultivo:101010 OLIVAR-PICUAL Secano
Ref:170000005307817 Recinto:18-014-005-00292-00002 Cultivo:5000 CEBADA-SIN VARIEDAD Secano
Ref:-1472203 Recinto:18-014-005-00293-00002 Cultivo:1000 TRIGO BLANDO-SIN VARIEDAD Secano
Ref:170000005307818 Recinto:18-014-005-00293-00002 Cultivo:5000 CEBADA-SIN VARIEDAD Secano
Ref:170000005307806 Recinto:18-014-005-00294-00002 Cultivo:101270 OLIVAR-PICUDO Secano
Ref:-1089365 Recinto:18-014-005-00294-00003 Cultivo:20000 BARBECHO TRADICIONAL-SIN VARIEDAD Secano
Ref:170000005307807 Recinto:18-014-005-00302-00001 Cultivo:101270 OLIVAR-PICUDO Secano
Ref:170000005307826 Recinto:18-014-005-00304-00001 Cultivo:104013 ALMENDROS-FERRADUEL Secano
Ref:170000005307808 Recinto:18-014-005-00340-00001 Cultivo:101270 OLIVAR-PICUDO Secano
Ref:-1089366 Recinto:18-014-005-00340-00002 Cultivo:20000 BARBECHO TRADICIONAL-SIN VARIEDAD Secano
Ref:170000005307821 Recinto:29-075-005-00147-00003 Cultivo:113000 OTROS FRUTALES-SIN VARIEDAD Secano
- 100424 Solicita recinto que no está comprometido para la operación.
Ref:-143472 Recinto:18-014-005-00270-00003 Cultivo:104120 ALMENDROS-MOLLAR ALBER Secano
Ref:170000005307827 Recinto:18-014-005-00271-00002 Cultivo:104120 ALMENDROS-MOLLAR ALBER Secano
Ref:170000005307826 Recinto:18-014-005-00304-00001 Cultivo:104013 ALMENDROS-FERRADUEL Secano
Ref:170000005307821 Recinto:29-075-005-00147-00003 Cultivo:113000 OTROS FRUTALES-SIN VARIEDAD Secano
Ref:-557020 Recinto:29-075-005-00149-00003 Cultivo:345001 CHIRIMOYO-FINA DE JETE Secano
Ref:170000005307820 Recinto:29-075-005-00150-00001 Cultivo:345001 CHIRIMOYO-FINA DE JETE Secano

(1) Superficie declarada admisible ajustada con la superficie comprometida.
(2) Factor de penalización valorando el alcance para el tipo de compromiso.

Puede verificar la integridad de una copia de este documento mediante la lectura del código QR adjunto o mediante el acceso a la dirección https://ws050.juntadeandalucia.es/verificarFirma indicando el código de VERIFICACIÓN				
FIRMADO POR	JUAN JOSE SOLER GARCIA	FECHA	03/07/2024	
	ROCIO GUIJARRO MILLAN			
VERIFICACIÓN	Pk2jm6MP8Q4FQJJZRRTHBNMQA26B8	PÁGINA	2088/3256	



<u>APELLIDOS Y NOMBRE / RAZÓN SOCIAL</u>	<u>NIF</u>	<u>EXPEDIENTE</u>	<u>ANUALIDAD DE PAGO</u>
MORENO MONTES NICOLAS	***3037*	1280687	

RESUMEN DE PAGOS

	<u>IMPORTE (Euros)</u>			
	<u>PROPUESTO</u>	<u>FEADER (Eje 2)</u>	<u>MAPA</u>	<u>CAPADR</u>
PROPUESTO	0,00	0,00	0,00	0,00

INCIDENCIAS

<u>INCIDENCIA</u>	<u>DESCRIPCIÓN</u>
3790	Recinto declarado inactivo Ref:6896359 Recinto:18-142-029-00185-00007 Cultivo: -
100424	Solicita recinto que no está comprometido para la operación. Ref:6896359 Recinto:18-142-029-00185-00007 Cultivo:197000 TOMATE-SIN VARIEDAD Regadío
101008	Expediente sin compromisos vigentes. Operación:6503.2

(1) Superficie declarada admisible ajustada con la superficie comprometida.
(2) Factor de penalización valorando el alcance para el tipo de compromiso.

Puede verificar la integridad de una copia de este documento mediante la lectura del código QR adjunto o mediante el acceso a la dirección https://ws050.juntadeandalucia.es/verificarFirma indicando el código de VERIFICACIÓN				
FIRMADO POR	JUAN JOSE SOLER GARCIA	FECHA	03/07/2024	
	ROCIO GUIJARRO MILLAN			
VERIFICACIÓN	Pk2jm6MP8Q4FQJJZRRTHBNMQA26B8	PÁGINA	2089/3256	



APELLIDOS Y NOMBRE / RAZÓN SOCIAL

MORENO MORCILLO ELOY

NIF
****4692*

EXPEDIENTE
1081161

ANUALIDAD DE PAGO

1ª

IMPORTES POR ANUALIDAD

	2023	2024	2025	2026	2027
IMPORTE MÁXIMO SUBVENCIONABLE	8.106,84 €	8.106,84 €	8.106,84 €	8.106,84 €	8.106,84 €
IMPORTE MEDIO DE TRANSFERENCIA (€/ha)	216,24 €	216,24 €	216,24 €	216,24 €	216,24 €

RESUMEN DE UNIDADES

Cód	GRUPO DE PAGO	Sup. Dec. Admisible (ha)	Sup. Comprometida (ha)	Sup. ajustada compromiso (I) (ha)	% sobredec.	Sup. Propuesta (ha)	Importe Declarado	Importe Topado	Importe Propuesto	Importe tras sobredec.
432	FRUTALES SECANO	37,49		37,49	0,00	37,49	8.106,84	8.106,84	8.106,84	8.106,84
TOTAL		37,49	37,49	37,49		37,49	8.106,84	8.106,84	8.106,84	8.106,84

APLICACIÓN DE REDUCCIONES Y PENALIZACIONES

GRUPO DE PAGO	Importe Calculado	Importe prerreduc.	Criterios de subvencionabilidad y compromisos	Presentación tardía	Omisión declaración	Condicionabilidad	IMPORTE (Euros) PROPUESTO
FRUTALES SECANO	8.106,84	8.106,84	0,00	0,00	0,00	0,00	8.106,84
TOTAL	8.106,84	8.106,84					8.106,84

RESUMEN DE PAGOS

	IMPORTE (Euros)			
	PROPUESTO	FEADER (Eje 2)	MAPA	CAPADR
PROPUESTO	8.106,84	6.890,81	795,28	420,75

RECINTOS PROPUESTOS

REF.	REFERENCIA SIGPAC	CULTIVO DESCRIPCIÓN CULTIVO	S/R	G.PAGO	PEND. MEDIA (%)	SUP. DEC. ADMISIBLE (ha)	SUP. COMPROM. (ha)	SUP. AJUSTADA COMPROM. (I) (ha)	SUP. CONV. SIGPAC (ha)	SUP. CERTIE. (ha)	SUP. CAMPO (ha)	SUP. CAMPO DETER. CULT. DECLARADO (ha)	SUP. DEC. REDUCIDA (ha)	SUP. PROPUESTA (ha)
-1592853	18-054-004-00038-001	104020	S	432	3,70	3,09	3,09	3,09	3,09	3,09			3,09	3,09
-1556613	18-054-009-00400-003	124022	S	432	1,50	2,39	2,39	2,39	2,39	2,39			2,39	2,39
-1361998	18-054-009-00400-001	104020	S	432	4,40	5,57	5,57	5,57	5,57	5,57			5,57	5,57
1700000002948390	18-054-009-00459-001	104020	S	432	11,20	2,71	2,71	2,71	2,71	2,71			2,71	2,71
1700000002948393	18-054-009-00404-003	104043	S	432	2,40	2,88	2,88	2,88	2,88	2,88			2,88	2,88
1700000002948394	18-054-009-00301-001	104020	S	432	2,80	3,76	3,76	3,76	3,76	3,76			3,76	3,76
1700000002948395	18-054-009-00306-001	104057	S	432	2,30	2,55	2,55	2,55	2,55	2,55			2,55	2,55
1700000002948396	18-054-009-00371-001	104017	S	432	3,50	1,48	1,48	1,48	1,48	1,48			1,48	1,48
1700000002948397	18-054-004-00051-001	104057	S	432	7,10	1,91	1,91	1,91	1,91	1,91			1,91	1,91
1700000002948398	18-054-009-00380-001	104021	S	432	6,70	2,35	2,35	2,35	2,35	2,35			2,35	2,35
1700000002948399	18-054-009-00379-001	104021	S	432	2,80	0,46	0,46	0,46	0,46	0,46			0,46	0,46
1700000002948400	18-054-009-00423-001	104021	S	432	3,40	0,43	0,43	0,43	0,43	0,43			0,43	0,43
1700000002948401	18-054-004-00312-001	104057	S	432	3,80	0,88	0,88	0,88	0,88	0,88			0,88	0,88
1700000002948402	18-198-001-00080-001	104020	S	432	3,10	2,76	2,76	2,76	2,76	2,76			2,76	2,76
1700000002948403	18-198-001-00124-001	104021	S	432	4,90	4,27	4,27	4,27	4,27	4,27			4,27	4,27

(1) Superficie declarada admisible ajustada con la superficie comprometida.
(2) Factor de penalización valorando el alcance para el tipo de compromiso.

Puede verificar la integridad de una copia de este documento mediante la lectura del código QR adjunto o mediante el acceso a la dirección <https://ws050.juntadeandalucia.es/verificarFirma> indicando el código de VERIFICACIÓN

FIRMADO POR	JUAN JOSE SOLER GARCIA	FECHA	03/07/2024	
	ROCIO GUIJARRO MILLAN			
VERIFICACIÓN	Pk2jm6MP8Q4FQJJZRRTHBNMQA26B8	PÁGINA	2090/3256	



APELLIDOS Y NOMBRE / RAZÓN SOCIAL

MORENO MORCILLO JUAN MANUEL

NIF
***2590*

EXPEDIENTE
1074196

ANUALIDAD DE PAGO

1ª

IMPORTES POR ANUALIDAD

	2023	2024	2025	2026	2027
IMPORTE MÁXIMO SUBVENCIONABLE	7.090,51 €	7.090,51 €	7.090,51 €	7.090,51 €	7.090,51 €
IMPORTE MEDIO DE TRANSFERENCIA (€/ha)	216,24 €	216,24 €	216,24 €	216,24 €	216,24 €

RESUMEN DE UNIDADES

Cód	GRUPO DE PAGO	Sup. Dec. Admisible (ha)	Sup. Comprometida (ha)	Sup. ajustada compromiso (1) (ha)	% sobredec.	Sup. Propuesta (ha)	Importe Declarado	Importe Topado	Importe Propuesto	Importe tras sobredec.
432	FRUTALES SECANO	32,79		32,79	0,00	32,79	7.090,51	7.090,51	7.090,51	7.090,51
TOTAL		32,79	32,79	32,79		32,79	7.090,51	7.090,51	7.090,51	7.090,51

APLICACIÓN DE REDUCCIONES Y PENALIZACIONES

GRUPO DE PAGO	Importe Calculado	Importe prereduc.	Criterios de subvencionabilidad y compromisos	Presentación tardía	Omisión declaración	Condicionality	IMPORTE (Euros) PROPUESTO
FRUTALES SECANO	7.090,51	7.090,51	0,00	0,00	0,00	0,00	7.090,51
TOTAL	7.090,51	7.090,51					7.090,51

RESUMEN DE PAGOS

	IMPORTE (Euros)			
	PROPUESTO	FEADER (Eje 2)	MAPA	CAPADR
PROPUESTO	7.090,51	6.026,93	695,58	368,00

RECINTOS PROPUESTOS

REF.	REFERENCIA SIGPAC	CULTIVO DESCRIPCIÓN CULTIVO	S/R	G.PAGO	PEND. MEDIA (%)	SUP. DEC. ADMISIBLE (ha)	SUP. COMPROM. (ha)	SUP. AJUSTADA COMPROM. (1) (ha)	SUP. CONV. SIGPAC (ha)	SUP. CERTIE. (ha)	SUP. CAMPO (ha)	SUP. CAMPO DETER. CULT. DECLARADO (ha)	SUP. DEC. REDUCIDA (ha)	SUP. PROPUESTA (ha)
-1556604	18-054-009-00489-001	104020 ALMENDROS-GUARA	S	432	1,60	13,52	13,52	13,52		13,52			13,52	13,52
4770403	18-054-004-00107-002	104057 ALMENDROS-AVIJOR	S	432	10,10	0,45	0,45	0,45		0,45			0,45	0,45
4770405	18-054-004-00109-001	104057 ALMENDROS-AVIJOR	S	432	19,90	0,13	0,13	0,13		0,13			0,13	0,13
1700000002943683	18-054-009-00364-001	104043 ALMENDROS-VAIRO	S	432	2,40	1,47	1,47	1,47		1,47			1,47	1,47
1700000002943684	18-054-009-00421-001	104043 ALMENDROS-VAIRO	S	432	2,20	0,20	0,20	0,20		0,20			0,20	0,20
1700000002943685	18-054-009-00365-001	104017 ALMENDROS-FRANCOLI	S	432	1,50	2,87	2,87	2,87		2,87			2,87	2,87
1700000002943686	18-054-009-00373-001	104043 ALMENDROS-VAIRO	S	432	4,20	1,23	1,23	1,23		1,23			1,23	1,23
1700000002943687	18-054-009-00422-001	104043 ALMENDROS-VAIRO	S	432	1,40	0,36	0,36	0,36		0,36			0,36	0,36
1700000002943688	18-198-001-00049-003	104007 ALMENDROS-COMUNA	S	432	2,80	0,57	0,57	0,57		0,57			0,57	0,57
1700000002943689	18-198-001-00049-003	104020 ALMENDROS-GUARA	S	432	2,80	0,92	0,92	0,92		0,92			0,92	0,92
1700000002943690	18-198-001-00094-001	104020 ALMENDROS-GUARA	S	432	1,30	6,60	6,60	6,60		6,60			6,60	6,60
1700000002943691	18-198-001-00143-001	104057 ALMENDROS-AVIJOR	S	432	1,40	4,47	4,47	4,47		4,47			4,47	4,47

(1) Superficie declarada admisible ajustada con la superficie comprometida.
(2) Factor de penalización valorando el alcance para el tipo de compromiso.

Puede verificar la integridad de una copia de este documento mediante la lectura del código QR adjunto o mediante el acceso a la dirección <https://ws050.juntadeandalucia.es/verificarFirma> indicando el código de VERIFICACIÓN

FIRMADO POR	JUAN JOSE SOLER GARCIA	FECHA	03/07/2024	
	ROCIO GUIJARRO MILLAN			
VERIFICACIÓN	Pk2jm6MP8Q4FQJJZRRTHBNMQA26B8	PÁGINA	2091/3256	



APELLIDOS Y NOMBRE / RAZÓN SOCIAL

MORENO MORILLAS JOSE

NIF
***4440*

EXPEDIENTE
1124708

ANUALIDAD DE PAGO
1ª

IMPORTE POR ANUALIDAD

	2023	2024	2025	2026	2027
IMPORTE MÁXIMO SUBVENCIONABLE	849,12 €	849,12 €	849,12 €	849,12 €	849,12 €
IMPORTE MEDIO DE TRANSFERENCIA (€/ha)	302,18 €	302,18 €	302,18 €	302,18 €	302,18 €

RESUMEN DE UNIDADES

Cód	GRUPO DE PAGO	Sup. Dec. Admisible (ha)	Sup. Comprometida (ha)	Sup. ajustada compromiso (1) (ha)	% sobredec.	Sup. Propuesta (ha)	Importe Declarado	Importe Topado	Importe Propuesto	Importe tras sobredec.
432	FRUTALES SECANO	1,00		1,00	0,00	1,00	216,24	216,24	216,24	216,24
433	FRUTALES REGADÍO	1,81		1,81	0,00	1,81	632,88	632,88	632,88	632,88
TOTAL		2,81	2,81	2,81		2,81	849,12	849,12	849,12	849,12

APLICACIÓN DE REDUCCIONES Y PENALIZACIONES

GRUPO DE PAGO	Importe Calculado	Importe prereduc.	Criterios de subvencionabilidad y compromisos	Presentación tardía	Omisión declaración	Condicionalidad	IMPORTE (Euros)
							PROPUESTO
FRUTALES REGADÍO	632,88	632,88	0,00	0,00	0,00	0,00	632,88
FRUTALES SECANO	216,24	216,24	0,00	0,00	0,00	0,00	216,24
TOTAL	849,12	849,12					849,12

RESUMEN DE PAGOS

PROPUESTO	IMPORTE (Euros)			
	PROPUESTO	FEADER (Eje 2)	MAPA	CAPADR
PROPUESTO	849,12	721,75	83,30	44,07

RECINTOS PROPUESTOS

REF.	REFERENCIA SIGPAC	CULTIVO	DESCRIPCIÓN CULTIVO	S/R	G.PAGO	PEND. MEDIA (%)	SUP. DEC. ADMISIBLE (ha)	SUP. COMPROM. (ha)	SUP. AJUSTADA COMPROM. (1) (ha)	SUP. CONV. SIGPAC (ha)	SUP. CERTIF. (ha)	SUP. CAMPO (ha)	SUP. CAMPO DETER. CULT. DECLARADO (ha)	SUP. DEC. REDUCIDA (ha)	SUP. PROPUESTA (ha)
170000004911326	18-116-503-00042-001	104003	ALMENDROS-ANTOÑETA	S	432	3,50	1,00	1,00	1,00		1,00			1,00	1,00
170000004911327	18-116-509-00080-003	104020	ALMENDROS-GUARA	R	433	2,50	1,69	1,69	1,69		1,69			1,69	1,69
170000004911328	18-011-010-00295-005	104020	ALMENDROS-GUARA	R	433	4,60	0,12	0,12	0,12		0,12			0,12	0,12

INCIDENCIAS

INCIDENCIA DESCRIPCIÓN

- 100421 Recinto declarado por error para una operación de la 6503, que se ha corregido de oficio marcando la operación correcta, de acuerdo con la fecha de inscripción del recinto en la producción ecológica.
 Ref:170000004911328 Recinto:18-011-010-00295-00005 Cultivo:104020 ALMENDROS-GUARA Regadio
 Ref:170000004911326 Recinto:18-116-503-00042-00001 Cultivo:104003 ALMENDROS-ANTOÑETA Secano
 Ref:170000004911327 Recinto:18-116-509-00080-00003 Cultivo:104020 ALMENDROS-GUARA Regadio

(1) Superficie declarada admisible ajustada con la superficie comprometida.
 (2) Factor de penalización valorando el alcance para el tipo de compromiso.

Puede verificar la integridad de una copia de este documento mediante la lectura del código QR adjunto o mediante el acceso a la dirección https://ws050.juntadeandalucia.es/verificarFirma indicando el código de VERIFICACIÓN					
FIRMADO POR	JUAN JOSE SOLER GARCIA		FECHA		03/07/2024
	ROCIO GUIJARRO MILLAN				
VERIFICACIÓN	Pk2jm6MP8Q4FQJJZRRTHBNMQA26B8		PÁGINA		2092/3256



<u>APELLIDOS Y NOMBRE / RAZÓN SOCIAL</u>	<u>NIF</u>	<u>EXPEDIENTE</u>	<u>ANUALIDAD DE PAGO</u>
MORENO NAVARRO INOCENCIA	***2748*	1035328	

RESUMEN DE PAGOS

		<u>IMPORTE (Euros)</u>		
		<u>FEADER</u>	<u>MAPA</u>	<u>CAPADR</u>
		<u>(Eje 2)</u>		
PROPUESTO	<u>PROPUESTO</u>	0,00	0,00	0,00

INCIDENCIAS

INCIDENCIA DESCRIPCIÓN

- 7162 Se advierte que en el impreso DATOS DE RECINTOS no está consignada la operación solicitada en el impreso SOLICITA LINEAS DE AYUDA DE DESARROLLO RURAL.
- 101008 Expediente sin compromisos vigentes.
Operación:6503.2

(1) Superficie declarada admisible ajustada con la superficie comprometida.
(2) Factor de penalización valorando el alcance para el tipo de compromiso.

Puede verificar la integridad de una copia de este documento mediante la lectura del código QR adjunto o mediante el acceso a la dirección <https://ws050.juntadeandalucia.es/verificarFirma> indicando el código de VERIFICACIÓN

FIRMADO POR	JUAN JOSE SOLER GARCIA	FECHA	03/07/2024	
	ROCIO GUIJARRO MILLAN			
VERIFICACIÓN	Pk2jm6MP8Q4FQJJZRRTHBNMQA26B8	PÁGINA	2093/3256	



APELLIDOS Y NOMBRE / RAZÓN SOCIAL

MORENO ROBLES NICOLAS

NIF
****6768*

EXPEDIENTE
1275893

ANUALIDAD DE PAGO

1ª

IMPORTE POR ANUALIDAD

	2023	2024	2025	2026	2027
IMPORTE MÁXIMO SUBVENCIONABLE	2.374,32 €	2.374,32 €	2.374,32 €	2.374,32 €	2.374,32 €
IMPORTE MEDIO DE TRANSFERENCIA (€/ha)	216,24 €	216,24 €	216,24 €	216,24 €	216,24 €

RESUMEN DE UNIDADES

Cód	GRUPO DE PAGO	Sup. Dec. Admisible (ha)	Sup. Comprometida (ha)	Sup. ajustada compromiso (1) (ha)	% sobredec.	Sup. Propuesta (ha)	Importe Declarado	Importe Topado	Importe Propuesto	Importe tras sobredec.
432	FRUTALES SECANO	10,98		10,98	0,00	10,98	2.374,32	2.374,32	2.374,32	2.374,32
TOTAL		10,98	10,98	10,98		10,98	2.374,32	2.374,32	2.374,32	2.374,32

APLICACIÓN DE REDUCCIONES Y PENALIZACIONES

GRUPO DE PAGO	Importe Calculado	Importe prereduc.	Criterios de subvencionabilidad y compromisos	Presentación tardía	Omisión declaración	Condicionalidad	IMPORTE (Euros) PROPUESTO
FRUTALES SECANO	2.374,32	2.374,32	0,00	0,00	0,00	0,00	2.374,32
TOTAL	2.374,32	2.374,32					2.374,32

RESUMEN DE PAGOS

	IMPORTE (Euros)			
	PROPUESTO	FEADER (Eje 2)	MAPA	CAPADR
PROPUESTO	2.374,32	2.018,17	232,92	123,23

RECINTOS PROPUESTOS

REF.	REFERENCIA SIGPAC	CULTIVO	DESCRIPCIÓN CULTIVO	S/R	G.PAGO	PEND. MEDIA (%)	SUP. DEC. ADMISIBLE (ha)	SUP. COMPROM. (ha)	SUP. AJUSTADA COMPROM. (1) (ha)	SUP. CONV. SIGPAC (ha)	SUP. CERTIE (ha)	SUP. CAMPO (ha)	SUP. CAMPO DETER. CULT. DECLARADO (ha)	SUP. DEC. REDUCIDA (ha)	SUP. PROPUESTA (ha)
1700000002950569	18-040-021-00292-001	104014	ALMENDROS-FERRAGNES	S	432	7,40	8,59	8,59	8,59		8,59			8,59	8,59
1700000002950572	18-040-021-00293-001	104014	ALMENDROS-FERRAGNES	S	432	6,70	2,39	2,39	2,39		2,39			2,39	2,39

INCIDENCIAS

INCIDENCIA DESCRIPCIÓN

100424 Solicita recinto que no está comprometido para la operación.

Ref:1700000002950570 Recinto:18-040-034-00022-00001 Cultivo:104043 ALMENDROS-VAIRO Regadío

Ref:1700000002950571 Recinto:18-040-034-00023-00002 Cultivo:104043 ALMENDROS-VAIRO Regadío

(1) Superficie declarada admisible ajustada con la superficie comprometida.
(2) Factor de penalización valorando el alcance para el tipo de compromiso.

Puede verificar la integridad de una copia de este documento mediante la lectura del código QR adjunto o mediante el acceso a la dirección <https://ws050.juntadeandalucia.es/verificarFirma> indicando el código de VERIFICACIÓN

FIRMADO POR	JUAN JOSE SOLER GARCIA	FECHA	03/07/2024	
	ROCIO GUIJARRO MILLAN			
VERIFICACIÓN	Pk2jm6MP8Q4FQJJZRRTHBNMQA26B8	PÁGINA	2094/3256	



APELLIDOS Y NOMBRE / RAZÓN SOCIAL

MORENO ROJAS JUAN ANTONIO

NIF
****8844*

EXPEDIENTE
1045704

ANUALIDAD DE PAGO

1ª

IMPORTE POR ANUALIDAD

	2023	2024	2025	2026	2027
IMPORTE MÁXIMO SUBVENCIONABLE	3.345,23 €	3.345,23 €	3.345,23 €	3.345,23 €	3.345,23 €
IMPORTE MEDIO DE TRANSFERENCIA (€/ha)	216,24 €	216,24 €	216,24 €	216,24 €	216,24 €

RESUMEN DE UNIDADES

Cód	GRUPO DE PAGO	Sup. Dec. Admisible (ha)	Sup. Comprometida (ha)	Sup. ajustada compromiso (I) (ha)	% sobredec.	Sup. Propuesta (ha)	Importe Declarado	Importe Topado	Importe Propuesto	Importe tras sobredec.
432	FRUTALES SECANO	15,47		15,47	0,00	15,47	3.345,23	3.345,23	3.345,23	3.345,23
TOTAL		15,47	15,47	15,47		15,47	3.345,23	3.345,23	3.345,23	3.345,23

APLICACIÓN DE REDUCCIONES Y PENALIZACIONES

GRUPO DE PAGO	Importe Calculado	Importe prereduc.	Criterios de subvencionabilidad y compromisos	Presentación tardía	Omisión declaración	Condicionalidad	IMPORTE (Euros) PROPUESTO
FRUTALES SECANO	3.345,23	3.345,23	0,00	0,00	0,00	0,00	3.345,23
TOTAL	3.345,23	3.345,23					3.345,23

RESUMEN DE PAGOS

	IMPORTE (Euros)			
	PROPUESTO	FEADER (Eje 2)	MAPA	CAPADR
PROPUESTO	3.345,23	2.843,45	328,17	173,61

RECINTOS PROPUESTOS

REF.	REFERENCIA SIGPAC	CULTIVO	DESCRIPCIÓN CULTIVO	S/R	G.PAGO	PEND. MEDIA (%)	SUP. DEC. ADMISIBLE (ha)	SUP. COMPROM. (ha)	SUP. AJUSTADA COMPR.(I) (ha)	SUP. CONV. SIGPAC (ha)	SUP. CERTIE. (ha)	SUP. CAMPO (ha)	SUP. CAMPO DETER. CULT. DECLARADO (ha)	SUP. DEC. REDUCIDA (ha)	SUP. PROPUESTA (ha)
170000005271975	18-087-002-00146-001	104022	ALMENDROS-LARGUETA	S	432	10,00	1,02	1,02	1,02		1,02			1,02	1,02
170000005271976	18-087-002-00729-001	104014	ALMENDROS-FERRAGNES	S	432	3,50	4,64	4,64	4,64		4,64			4,64	4,64
170000005271977	18-087-003-00001-001	104022	ALMENDROS-LARGUETA	S	432	3,50	7,14	7,14	7,14		7,14			7,14	7,14
170000005271978	18-087-003-00003-001	104022	ALMENDROS-LARGUETA	S	432	5,20	2,67	2,67	2,67		2,67			2,67	2,67

(1) Superficie declarada admisible ajustada con la superficie comprometida.

(2) Factor de penalización valorando el alcance para el tipo de compromiso.

Puede verificar la integridad de una copia de este documento mediante la lectura del código QR adjunto o mediante el acceso a la dirección <https://ws050.juntadeandalucia.es/verificarFirma> indicando el código de VERIFICACIÓN

FIRMADO POR	JUAN JOSE SOLER GARCIA	FECHA	03/07/2024	
	ROCIO GUIJARRO MILLAN			
VERIFICACIÓN	Pk2jm6MP8Q4FQJJZRRTHBNMQA26B8	PÁGINA	2095/3256	



APELLIDOS Y NOMBRE / RAZÓN SOCIAL

MORENO VALLEJO JOSE MARIA

NIF
****1892*

EXPEDIENTE
1056621

ANUALIDAD DE PAGO
1ª

IMPORTE POR ANUALIDAD

	2023	2024	2025	2026	2027
IMPORTE MÁXIMO SUBVENCIONABLE	6.489,36 €	6.489,36 €	6.489,36 €	6.489,36 €	6.489,36 €
IMPORTE MEDIO DE TRANSFERENCIA (€/ha)	192,91 €	192,91 €	192,91 €	192,91 €	192,91 €

RESUMEN DE UNIDADES

Cód	GRUPO DE PAGO	Sup. Dec. Admisible (ha)	Sup. Comprometida (ha)	Sup. ajustada compromiso (I) (ha)	% sobredec.	Sup. Propuesta (ha)	Importe Declarado	Importe Topado	Importe Propuesto	Importe tras sobredec.
432	FRUTALES SECANO	30,02		30,01	0,00	30,01	6.489,36	6.489,36	6.489,36	6.489,36
434	HERBÁCEOS NO ELEGIBLES	3,63		3,63	0,00	3,63	0,00	0,00	0,00	0,00
TOTAL		33,65	33,64	33,64		33,64	6.489,36	6.489,36	6.489,36	6.489,36

APLICACIÓN DE REDUCCIONES Y PENALIZACIONES

GRUPO DE PAGO	Importe Calculado	Importe prereduc.	Criterios de subvencionabilidad y compromisos	Presentación tardía	Omisión declaración	Condicionabilidad	IMPORTE (Euros) PROPUESTO
FRUTALES SECANO	6.489,36	6.489,36	0,00	0,00	0,00	0,00	6.489,36
HERBÁCEOS NO ELEGIBLES	0,00	0,00	0,00	0,00	0,00	0,00	0,00
TOTAL	6.489,36	6.489,36					6.489,36

RESUMEN DE PAGOS

	IMPORTE (Euros)				
	PROPUESTO	PROPUESTO	FEADER (Eje 2)	MAPA	CAPADR
PROPUESTO	6.489,36	5.515,96	636,61	336,79	

RECINTOS PROPUESTOS

REF.	REFERENCIA SIGPAC	CULTIVO	DESCRIPCIÓN CULTIVO	S/R G.PAGO	PEND. MEDIA (%)	SUP. DEC. ADMISIBLE (ha)	SUP. COMPROM. (ha)	SUP. AJUSTADA COMPR.(I) (ha)	SUP. CONV. SIGPAC (ha)	SUP. CERTIF. (ha)	SUP. CAMPO (ha)	SUP. CAMPO DETER. CULT. DECLARADO (ha)	SUP. DEC. REDUCIDA (ha)	SUP. PROPUESTA (ha)
-45729	18-149-021-00135-003	104020	ALMENDROS-GUARA	S	432	10,70	0,20	0,20	0,20	0,20			0,20	0,20
-45215	18-149-021-00135-001	104014	ALMENDROS-FERRAGNES	S	432	9,50	2,78	2,78	2,78	2,78			2,78	2,78
-45194	18-149-021-00135-002	104020	ALMENDROS-GUARA	S	432	11,80	4,38	4,38	4,38	4,38			4,38	4,38
-45176	18-149-017-00007-001	104014	ALMENDROS-FERRAGNES	S	432	14,10	3,70	3,70	3,70	3,70			3,70	3,70
6843396	18-149-021-00215-001	104023	ALMENDROS-LAURANNE	S	432	5,90	3,56	3,56	3,56	3,56			3,56	3,56
1700000004458291	18-149-022-00088-001	104007	ALMENDROS-COMUNA	S	432	17,30	1,58	1,58	1,58	1,58			1,58	1,58
1700000004458292	18-149-021-00021-001	104007	ALMENDROS-COMUNA	S	432	8,30	3,35	3,35	3,35	3,35			3,35	3,35
1700000004458293	18-149-017-00274-001	104007	ALMENDROS-COMUNA	S	432	12,10	1,44	1,44	1,44	1,44			1,44	1,44
1700000004458294	18-149-016-01163-002	104022	ALMENDROS-LARGUETA	S	432	6,30	4,69	4,69	4,69	4,69			4,69	4,69
1700000004458295	18-149-022-00186-001	104020	ALMENDROS-GUARA	S	432	9,10	0,74	0,74	0,74	0,74			0,74	0,74
1700000004458296	18-149-022-00185-001	104020	ALMENDROS-GUARA	S	432	6,00	0,69	0,69	0,69	0,69			0,69	0,69
1700000004601148	18-149-017-00030-001	104020	ALMENDROS-GUARA	S	432	10,70	2,91	2,90	2,90	2,90			2,90	2,90
6843404	18-149-016-00897-005	20000	BARBECHO TRADICIONAL-SIN VARIEDAD	S	434	10,00	3,63	3,63	3,63	3,63			3,63	3,63

INCIDENCIAS

INCIDENCIA DESCRIPCIÓN

- 100421 Recinto declarado por error para una operación de la 6503, que se ha corregido de oficio marcando la operación correcta, de acuerdo con la fecha de inscripción del recinto en la producción ecológica.
 Ref:6843404 Recinto:18-149-016-00897-00005 Cultivo:20000 BARBECHO TRADICIONAL-SIN VARIEDAD Secano
 Ref:6843396 Recinto:18-149-021-00215-00001 Cultivo:104023 ALMENDROS-LAURANNE Secano

(1) Superficie declarada admisible ajustada con la superficie comprometida.
 (2) Factor de penalización valorando el alcance para el tipo de compromiso.

Puede verificar la integridad de una copia de este documento mediante la lectura del código QR adjunto o mediante el acceso a la dirección <https://ws050.juntadeandalucia.es/verificarFirma> indicando el código de VERIFICACIÓN

FIRMADO POR	JUAN JOSE SOLER GARCIA	FECHA	03/07/2024	
	ROCIO GUIJARRO MILLAN			
VERIFICACIÓN	Pk2jm6MP8Q4FQJJZRRTHBNMQA26B8	PÁGINA	2096/3256	



APELLIDOS Y NOMBRE / RAZÓN SOCIAL

MORENO ZURITA JUAN MANUEL

NIF
***6454*

EXPEDIENTE
1123302

ANUALIDAD DE PAGO

1ª

IMPORTE POR ANUALIDAD

	2023	2024	2025	2026	2027
IMPORTE MÁXIMO SUBVENCIONABLE	1.732,08 €	1.732,08 €	1.732,08 €	1.732,08 €	1.732,08 €
IMPORTE MEDIO DE TRANSFERENCIA (€/ha)	216,24 €	216,24 €	216,24 €	216,24 €	216,24 €

RESUMEN DE UNIDADES

Cód	GRUPO DE PAGO	Sup. Dec. Admisible (ha)	Sup. Comprometida (ha)	Sup. ajustada compromiso (I) (ha)	% sobredec.	Sup. Propuesta (ha)	Importe Declarado	Importe Topado	Importe Propuesto	Importe tras sobredec.
432	FRUTALES SECANO	8,01		8,01	0,00	8,01	1.732,08	1.732,08	1.732,08	1.732,08
TOTAL		8,01	8,01	8,01		8,01	1.732,08	1.732,08	1.732,08	1.732,08

APLICACIÓN DE REDUCCIONES Y PENALIZACIONES

GRUPO DE PAGO	Importe Calculado	Importe prereduc.	Criterios de subvencionabilidad y compromisos	Presentación tardía	Omisión declaración	Condicionalidad	IMPORTE (Euros) PROPUESTO
FRUTALES SECANO	1.732,08	1.732,08	0,00	0,00	0,00	0,00	1.732,08
TOTAL	1.732,08	1.732,08					1.732,08

RESUMEN DE PAGOS

	IMPORTE (Euros)			
	PROPUESTO	FEADER (Eje 2)	MAPA	CAPADR
PROPUESTO	1.732,08	1.472,27	169,92	89,89

RECINTOS PROPUESTOS

REF.	REFERENCIA SIGPAC	CULTIVO	DESCRIPCIÓN CULTIVO	S/R	G.PAGO	PEND. MEDIA (%)	SUP. DEC. ADMISIBLE (ha)	SUP. COMPROM. (ha)	SUP. AJUSTADA COMPR.(I) (ha)	SUP. CONV. SIGPAC (ha)	SUP. CERTIE. (ha)	SUP. CAMPO (ha)	SUP. CAMPO DETER. CULT. DECLARADO (ha)	SUP. DEC. REDUCIDA (ha)	SUP. PROPUESTA (ha)
5276977	18-186-005-00115-001	104007	ALMENDROS-COMUNA	S	432	22,70	7,63	7,63	7,63		7,63			7,63	7,63
5276982	18-186-005-00115-010	104007	ALMENDROS-COMUNA	S	432	24,30	0,03	0,03	0,03		0,03			0,03	0,03
5276987	18-186-005-00115-021	104007	ALMENDROS-COMUNA	S	432	27,50	0,06	0,06	0,06		0,06			0,06	0,06
5276988	18-186-005-00115-022	104007	ALMENDROS-COMUNA	S	432	47,60	0,12	0,12	0,12		0,12			0,12	0,12
5322320	18-186-005-00115-009	104007	ALMENDROS-COMUNA	S	432	58,80	0,17	0,17	0,17		0,17			0,17	0,17

(1) Superficie declarada admisible ajustada con la superficie comprometida.
(2) Factor de penalización valorando el alcance para el tipo de compromiso.

Puede verificar la integridad de una copia de este documento mediante la lectura del código QR adjunto o mediante el acceso a la dirección <https://ws050.juntadeandalucia.es/verificarFirma> indicando el código de VERIFICACIÓN

FIRMADO POR	JUAN JOSE SOLER GARCIA	FECHA	03/07/2024	
	ROCIO GUIJARRO MILLAN			
VERIFICACIÓN	Pk2jm6MP8Q4FQJJZRRTHBNMQA26B8	PÁGINA	2097/3256	



<u>APELLIDOS Y NOMBRE / RAZÓN SOCIAL</u>	<u>NIF</u>	<u>EXPEDIENTE</u>	<u>ANUALIDAD DE PAGO</u>
MORILLAS SANCHEZ JOSEFA	****8232*	1231347	

RESUMEN DE PAGOS

PROPUESTO	<u>IMPORTE (Euros)</u>			
	<u>PROPUESTO</u>	<u>FEADER (Eje 2)</u>	<u>MAPA</u>	<u>CAPADR</u>
PROPUESTO	0,00	0,00	0,00	0,00

INCIDENCIAS

INCIDENCIA DESCRIPCIÓN

- 256 Solicitud con recintos no declarados en campaña actual con una reducción por omisión de superficie superior al 3%
CÓDIGO PARA EL PORCENTAJE DE REDUCCIÓN POR OMISIÓN QUE CORRESPONDE A LA SOLICITUD:1
- 100401 Solicitante no inscrito en un organismo de control autorizado para la producción ecológica en Andalucía (Anexo I. Criterios de Subvencionabilidad. Orden 28 de marzo de 2023).
- 100402 Recinto solicitado no forma parte de ningún organismo de control autorizado para la producción ecológica en Andalucía o fecha de inscripción posterior al plazo establecido (Anexo I. Criterios de Subvencionabilidad. Orden 28 de marzo de 2023).
Ref:1700000006577208 Recinto:18-011-007-00175-00001 Cultivo:104020 ALMENDROS-GUARA Secano
Ref:1700000006577205 Recinto:18-011-007-00175-00002 Cultivo:104020 ALMENDROS-GUARA Secano
Ref:1700000006577231 Recinto:18-011-007-00176-00001 Cultivo:104020 ALMENDROS-GUARA Secano
Ref:1700000006577232 Recinto:18-011-007-00177-00002 Cultivo:104020 ALMENDROS-GUARA Secano
Ref:1700000006577236 Recinto:18-116-510-00013-00001 Cultivo:104020 ALMENDROS-GUARA Regadío
Ref:1700000006577222 Recinto:18-119-007-00001-00001 Cultivo:104020 ALMENDROS-GUARA Regadío
Ref:-934825 Recinto:18-119-900-09600-00012 Cultivo:104020 ALMENDROS-GUARA Regadío
- 100424 Solicita recinto que no está comprometido para la operación.
Ref:1700000006577208 Recinto:18-011-007-00175-00001 Cultivo:104020 ALMENDROS-GUARA Secano
Ref:1700000006577205 Recinto:18-011-007-00175-00002 Cultivo:104020 ALMENDROS-GUARA Secano
Ref:1700000006577231 Recinto:18-011-007-00176-00001 Cultivo:104020 ALMENDROS-GUARA Secano
Ref:1700000006577232 Recinto:18-011-007-00177-00002 Cultivo:104020 ALMENDROS-GUARA Secano
Ref:1700000006577236 Recinto:18-116-510-00013-00001 Cultivo:104020 ALMENDROS-GUARA Regadío
Ref:1700000006577222 Recinto:18-119-007-00001-00001 Cultivo:104020 ALMENDROS-GUARA Regadío
Ref:-934825 Recinto:18-119-900-09600-00012 Cultivo:104020 ALMENDROS-GUARA Regadío
- 101008 Expediente sin compromisos vigentes.
Operación:6503.2

(1) Superficie declarada admisible ajustada con la superficie comprometida.
(2) Factor de penalización valorando el alcance para el tipo de compromiso.

Puede verificar la integridad de una copia de este documento mediante la lectura del código QR adjunto o mediante el acceso a la dirección https://ws050.juntadeandalucia.es/verificarFirma indicando el código de VERIFICACIÓN				
FIRMADO POR	JUAN JOSE SOLER GARCIA	FECHA	03/07/2024	
	ROCIO GUIJARRO MILLAN			
VERIFICACIÓN	Pk2jm6MP8Q4FQJJZRRTHBNMQA26B8	PÁGINA	2098/3256	



APELLIDOS Y NOMBRE / RAZÓN SOCIAL

MORON BLASCO JUAN JOSE

NIF
****1786*

EXPEDIENTE
1253980

ANUALIDAD DE PAGO
1ª

IMPORTE POR ANUALIDAD

	2023	2024	2025	2026	2027
IMPORTE MÁXIMO SUBVENCIONABLE	5.209,44 €	5.209,44 €	5.209,44 €	5.209,44 €	5.209,44 €
IMPORTE MEDIO DE TRANSFERENCIA (€/ha)	220,27 €	220,27 €	220,27 €	220,27 €	220,27 €

RESUMEN DE UNIDADES

Cód	GRUPO DE PAGO	Sup. Dec. Admisible (ha)	Sup. Comprometida (ha)	Sup. ajustada compromiso (1) (ha)	% sobredec.	Sup. Propuesta (ha)	Importe Declarado	Importe Topado	Importe Propuesto	Importe tras sobredec.
429	OLIVAR	1,65		1,65	0,00	1,65	409,03	409,03	409,03	409,03
431	VIÑEDO	1,84		1,82	0,00	1,82	436,69	436,69	436,69	436,69
432	FRUTALES SECANO	20,25		20,18	0,00	20,18	4.363,72	4.363,72	4.363,72	4.363,72
TOTAL		23,74	23,65	23,65		23,65	5.209,44	5.209,44	5.209,44	5.209,44

APLICACIÓN DE REDUCCIONES Y PENALIZACIONES

GRUPO DE PAGO	Importe Calculado	Importe prereduc.	Criterios de subvencionabilidad y compromisos	Presentación tardía	Omisión declaración	Condicionalidad	IMPORTE (Euros)
							PROPUESTO
FRUTALES SECANO	4.363,72	4.363,72	0,00	0,00	0,00	0,00	4.363,72
OLIVAR	409,03	409,03	0,00	0,00	0,00	0,00	409,03
VIÑEDO	436,69	436,69	0,00	0,00	0,00	0,00	436,69
TOTAL	5.209,44	5.209,44					5.209,44

RESUMEN DE PAGOS

PROPUESTO	IMPORTE (Euros)			
	PROPUESTO	FEADER (Eje 2)	MAPA	CAPADR
	5.209,44	4.428,03	511,05	270,36

(1) Superficie declarada admisible ajustada con la superficie comprometida.
(2) Factor de penalización valorando el alcance para el tipo de compromiso.

Puede verificar la integridad de una copia de este documento mediante la lectura del código QR adjunto o mediante el acceso a la dirección https://ws050.juntadeandalucia.es/verificarFirma indicando el código de VERIFICACIÓN					
FIRMADO POR	JUAN JOSE SOLER GARCIA		FECHA		03/07/2024
	ROCIO GUIJARRO MILLAN				
VERIFICACIÓN	Pk2jm6MP8Q4FQJJZRRTHBNMQA26B8		PÁGINA		2099/3256



RECINTOS PROPUESTOS

REF.	REFERENCIA SIGPAC	CULTIVO DESCRIPCIÓN CULTIVO	S/R G.PAGO	PEND. MEDIA (%)	SUP. DEC. ADMISIBLE (ha)	SUP. COMPROM. (ha)	SUP. AJUSTADA COMPR.(1) (ha)	SUP. CONV. SIGPAC (ha)	SUP. CERTIF. (ha)	SUP. CAMPO (ha)	SUP. CAMPO DECLARADO (ha)	SUP. DEC. REDUCIDA (ha)	SUP. PROPUESTA (ha)
-1046836	18-045-009-00106-011	101138 OLIVAR-HOJIBLANCA	S 429	50,70	0,50	0,50	0,50		0,50			0,50	0,50
-1044411	18-045-009-00093-005	101194 OLIVAR-LECHIN DE GRANADA	S 429	40,50	0,10	0,10	0,10		0,10			0,10	0,10
-1044407	18-045-009-00077-006	101138 OLIVAR-HOJIBLANCA	S 429	47,10	0,04	0,04	0,04		0,05			0,04	0,04
5092773	18-045-009-00084-002	101194 OLIVAR-LECHIN DE GRANADA	R 429	19,20	0,05	0,05	0,05		0,05			0,05	0,05
5092774	18-045-009-00084-005	101194 OLIVAR-LECHIN DE GRANADA	R 429	32,20	0,03	0,03	0,03		0,03			0,03	0,03
5096537	18-045-009-00094-002	101138 OLIVAR-HOJIBLANCA	S 429	43,20	0,19	0,19	0,19		0,19			0,19	0,19
5096546	18-045-009-00116-001	101194 OLIVAR-LECHIN DE GRANADA	S 429	43,80	0,16	0,16	0,16		0,16			0,16	0,16
170000006249837	18-045-009-00106-009	101194 OLIVAR-LECHIN DE GRANADA	S 429	56,10	0,24	0,24	0,24		0,24			0,24	0,24
170000006249838	18-045-009-00106-007	101194 OLIVAR-LECHIN DE GRANADA	S 429	42,00	0,08	0,08	0,08		0,08			0,08	0,08
170000006249840	18-045-009-00106-010	101194 OLIVAR-LECHIN DE GRANADA	S 429	38,80	0,12	0,12	0,12		0,12			0,12	0,12
170000006249842	18-045-009-00080-004	101194 OLIVAR-LECHIN DE GRANADA	S 429	20,90	0,14	0,14	0,14		0,14			0,14	0,14
170000006249839	18-045-009-00072-004	102129 VIÑEDO VINIFICACIÓN-MONTUA	S 431	19,60	1,37	1,37	1,37		1,37			1,37	1,37
170000006249846	18-045-009-00073-002	102129 VIÑEDO VINIFICACIÓN-MONTUA	S 431	23,80	0,47	0,45	0,45		0,47			0,45	0,45
-1049533	18-045-009-00077-005	104024 ALMENDROS-MARCONA	S 432	38,10	0,06	0,06	0,06		0,06			0,06	0,06
-1044415	18-122-004-00202-002	104024 ALMENDROS-MARCONA	S 432	40,20	0,38	0,38	0,38		0,38			0,38	0,38
-1044414	18-122-004-00202-001	104024 ALMENDROS-MARCONA	S 432	33,40	0,71	0,71	0,71		0,71			0,71	0,71
-1044412	18-045-009-00101-003	104007 ALMENDROS-COMUNA	S 432	44,60	0,79	0,79	0,79		0,79			0,79	0,79
-1044410	18-045-009-00092-004	218047 HIGUERA-BLANCA DEL PAÍS	S 432	37,40	0,85	0,83	0,83		0,85			0,83	0,83
-1044405	18-045-009-00054-005	218047 HIGUERA-BLANCA DEL PAÍS	S 432	46,90	0,22	0,22	0,22		0,22			0,22	0,22
5092751	18-045-009-00077-002	104024 ALMENDROS-MARCONA	S 432	44,00	0,11	0,11	0,11		0,11			0,11	0,11
5096564	18-122-004-00207-001	104024 ALMENDROS-MARCONA	S 432	39,00	1,16	1,16	1,16		1,16			1,16	1,16
170000006249845	18-045-009-00085-001	218047 HIGUERA-BLANCA DEL PAÍS	S 432	42,20	0,03	0,03	0,03		0,03			0,03	0,03
170000006249849	18-045-009-00058-001	104022 ALMENDROS-LARGUETA	S 432	38,90	0,45	0,45	0,45		0,45			0,45	0,45
170000006249850	18-045-009-00076-001	104024 ALMENDROS-MARCONA	S 432	42,80	0,28	0,28	0,28		0,28			0,28	0,28
170000006249851	18-045-009-00077-004	104007 ALMENDROS-COMUNA	S 432	46,90	0,23	0,23	0,23		0,23			0,23	0,23
170000006249852	18-045-009-00100-001	104024 ALMENDROS-MARCONA	S 432	42,50	0,78	0,78	0,78		0,78			0,78	0,78
170000006249853	18-045-009-00106-005	104007 ALMENDROS-COMUNA	S 432	46,40	4,67	4,67	4,67		4,68			4,67	4,67
170000006249854	18-045-009-00072-001	104022 ALMENDROS-LARGUETA	S 432	26,20	1,03	1,03	1,03		1,03			1,03	1,03
170000006249855	18-045-009-00073-001	104024 ALMENDROS-MARCONA	S 432	35,70	0,43	0,43	0,43		0,43			0,43	0,43
170000006249856	18-045-009-00087-001	104024 ALMENDROS-MARCONA	S 432	42,10	0,45	0,45	0,45		0,45			0,45	0,45
170000006249857	18-045-009-00088-001	104024 ALMENDROS-MARCONA	S 432	41,00	0,25	0,25	0,25		0,25			0,25	0,25
170000006249858	18-045-009-00059-001	104022 ALMENDROS-LARGUETA	S 432	38,60	0,36	0,36	0,36		0,36			0,36	0,36
170000006249859	18-045-009-00075-001	104024 ALMENDROS-MARCONA	S 432	33,70	0,82	0,82	0,82		0,82			0,82	0,82
170000006249860	18-045-009-00071-001	104022 ALMENDROS-LARGUETA	S 432	24,90	0,19	0,19	0,19		0,19			0,19	0,19
170000006249861	18-045-009-00106-004	104007 ALMENDROS-COMUNA	S 432	51,80	3,57	3,57	3,57		3,75			3,57	3,57
170000006249862	18-122-004-00202-001	104024 ALMENDROS-MARCONA	S 432	33,40	1,02	1,02	1,02		1,02			1,02	1,02
170000006249863	18-045-009-00093-002	104024 ALMENDROS-MARCONA	S 432	53,80	0,67	0,67	0,67		0,67			0,67	0,67
170000006249864	18-045-009-00106-003	104007 ALMENDROS-COMUNA	S 432	55,00	0,12	0,12	0,12		0,12			0,12	0,12
170000006249867	18-045-009-00092-002	104007 ALMENDROS-COMUNA	S 432	43,70	0,55	0,50	0,50		0,55			0,50	0,50
170000006249868	18-045-009-00077-003	104007 ALMENDROS-COMUNA	S 432	37,00	0,07	0,07	0,07		0,17			0,07	0,07

INCIDENCIAS

INCIDENCIA DESCRIPCIÓN

- 4272 Verifica que las líneas de declaración de las Solicitudes Únicas no tienen solapes con la capa de Retroactividad Gráfica (ambas de la misma campaña) a nivel de expediente/línea de declaración gráfica de la solicitud.
Ref:170000006249846 Recinto:18-045-009-00073-00002 Cultivo: - Agregado de la referencia del recinto.:0 Zona de la referencia del recinto.:0 Superficie solapada.:0,02 Id. Incid.:95946882
Ref:170000006249867 Recinto:18-045-009-00092-00002 Cultivo: - Agregado de la referencia del recinto.:0 Zona de la referencia del recinto.:0 Superficie solapada.:0,05 Id. Incid.:95946883
Ref:-1044410 Recinto:18-045-009-00092-00004 Cultivo: - Agregado de la referencia del recinto.:0 Zona de la referencia del recinto.:0 Superficie solapada.:0,02 Id. Incid.:95946881
- 100402 Recinto solicitado no forma parte de ningún organismo de control autorizado para la producción ecológica en Andalucía o fecha de inscripción posterior al plazo establecido (Anexo I. Criterios de Subvencionabilidad. Orden 28 de marzo de 2023).
Ref:170000006249836 Recinto:18-045-009-00054-00001 Cultivo:101138 OLIVAR-HOJIBLANCA Secano
Ref:-1247650 Recinto:18-045-009-00074-00002 Cultivo:102129 VIÑEDO VINIFICACIÓN-MONTUA Secano
Ref:170000006249865 Recinto:18-045-009-00083-00001 Cultivo:101138 OLIVAR-HOJIBLANCA Secano
Ref:170000006249866 Recinto:18-045-009-00084-00001 Cultivo:101138 OLIVAR-HOJIBLANCA Secano
- 100406 Grupo de cultivo declarado en el recinto no coincide con el grupo de cultivo existente en el organismo de control autorizado para la producción ecológica en Andalucía (Anexo I. Criterios de Subvencionabilidad. Orden 28 de marzo de 2023).
Ref:170000006249836 Recinto:18-045-009-00054-00001 Cultivo:101138 OLIVAR-HOJIBLANCA Secano Grupo de SIPEA: FRUTALES
Ref:170000006249865 Recinto:18-045-009-00083-00001 Cultivo:101138 OLIVAR-HOJIBLANCA Secano Grupo de SIPEA: FRUTALES
Ref:170000006249866 Recinto:18-045-009-00084-00001 Cultivo:101138 OLIVAR-HOJIBLANCA Secano Grupo de SIPEA: FRUTALES
- 100424 Solicita recinto que no está comprometido para la operación.
Ref:170000006249836 Recinto:18-045-009-00054-00001 Cultivo:101138 OLIVAR-HOJIBLANCA Secano

(1) Superficie declarada admisible ajustada con la superficie comprometida.
(2) Factor de penalización valorando el alcance para el tipo de compromiso.

Puede verificar la integridad de una copia de este documento mediante la lectura del código QR adjunto o mediante el acceso a la dirección https://ws050.juntadeandalucia.es/verificarFirma indicando el código de VERIFICACIÓN					
FIRMADO POR	JUAN JOSE SOLER GARCIA		FECHA		03/07/2024
	ROCIO GUIJARRO MILLAN				
VERIFICACIÓN	Pk2jm6MP8Q4FQJJZRRTHBNBMA26B8		PÁGINA		2100/3256



INCIDENCIAS

INCIDENCIA DESCRIPCIÓN

Ref:1247650 Recinto:18-045-009-00074-00002 Cultivo:102129 VIÑEDO VINIFICACIÓN-MONTUA Secano
Ref:1700000006249865 Recinto:18-045-009-00083-00001 Cultivo:101138 OLIVAR-HOJIBLANCA Secano
Ref:1700000006249866 Recinto:18-045-009-00084-00001 Cultivo:101138 OLIVAR-HOJIBLANCA Secano

(1) Superficie declarada admisible ajustada con la superficie comprometida.
(2) Factor de penalización valorando el alcance para el tipo de compromiso.

Puede verificar la integridad de una copia de este documento mediante la lectura del código QR adjunto o mediante el acceso a la dirección <https://ws050.juntadeandalucia.es/verificarFirma> indicando el código de VERIFICACIÓN

FIRMADO POR	JUAN JOSE SOLER GARCIA	FECHA	03/07/2024	
	ROCIO GUIJARRO MILLAN			
VERIFICACIÓN	Pk2jm6MP8Q4FQJJZRRTHBNMQA26B8	PÁGINA	2101/3256	



APELLIDOS Y NOMBRE / RAZÓN SOCIAL

moron martin ANGEL

NIF
***4948*

EXPEDIENTE
1265769

ANUALIDAD DE PAGO

1ª

IMPORTE POR ANUALIDAD

	2023	2024	2025	2026	2027
IMPORTE MÁXIMO SUBVENCIONABLE	823,87 €	823,87 €	823,87 €	823,87 €	823,87 €
IMPORTE MEDIO DE TRANSFERENCIA (€/ha)	216,24 €	216,24 €	216,24 €	216,24 €	216,24 €

RESUMEN DE UNIDADES

Cód	GRUPO DE PAGO	Sup. Dec. Admisible (ha)	Sup. Comprometida (ha)	Sup. ajustada compromiso (I) (ha)	% sobredec.	Sup. Propuesta (ha)	Importe Declarado	Importe Topado	Importe Propuesto	Importe tras sobredec.
432	FRUTALES SECANO	3,81		3,81	0,00	3,81	823,87	823,87	823,87	823,87
TOTAL		3,81	3,81	3,81		3,81	823,87	823,87	823,87	823,87

APLICACIÓN DE REDUCCIONES Y PENALIZACIONES

GRUPO DE PAGO	Importe Calculado	Importe prereduc.	Criterios de subvencionabilidad y compromisos	Presentación tardía	Omisión declaración	Condicionalidad	IMPORTE (Euros) PROPUESTO
FRUTALES SECANO	823,87	823,87	0,00	0,00	0,00	0,00	823,87
TOTAL	823,87	823,87					823,87

RESUMEN DE PAGOS

	IMPORTE (Euros)			
	PROPUESTO	FEADER (Eje 2)	MAPA	CAPADR
PROPUESTO	823,87	700,29	80,82	42,76

RECINTOS PROPUESTOS

REF.	REFERENCIA SIGPAC	CULTIVO DESCRIPCIÓN CULTIVO	S/R	G.PAGO	PEND. MEDIA (%)	SUP. DEC. ADMISIBLE (ha)	SUP. COMPROM. (ha)	SUP. AJUSTADA COMPR.(I) (ha)	SUP. CONV. SIGPAC (ha)	SUP. CERTIE. (ha)	SUP. CAMPO (ha)	SUP. CAMPO DETER. CULT. DECLARADO (ha)	SUP. DEC. REDUCIDA (ha)	SUP. PROPUESTA (ha)
5329563	18-007-015-00257-003	104007 ALMENDROS-COMUNA	S	432	54,00	1,72	1,72	1,72		1,72			1,72	1,72
5329564	18-007-015-00258-001	104007 ALMENDROS-COMUNA	S	432	55,40	0,90	0,90	0,90		0,90			0,90	0,90
5329574	18-007-015-00273-001	104007 ALMENDROS-COMUNA	S	432	42,80	0,65	0,65	0,65		0,65			0,65	0,65
5329577	18-007-015-00274-005	104007 ALMENDROS-COMUNA	S	432	50,70	0,54	0,54	0,54		0,54			0,54	0,54

(1) Superficie declarada admisible ajustada con la superficie comprometida.

(2) Factor de penalización valorando el alcance para el tipo de compromiso.

Puede verificar la integridad de una copia de este documento mediante la lectura del código QR adjunto o mediante el acceso a la dirección <https://ws050.juntadeandalucia.es/verificarFirma> indicando el código de VERIFICACIÓN

FIRMADO POR	JUAN JOSE SOLER GARCIA	FECHA	03/07/2024	
	ROCIO GUIJARRO MILLAN			
VERIFICACIÓN	Pk2jm6MP8Q4FQJJZRRTHBNMQA26B8	PÁGINA	2102/3256	



APELLIDOS Y NOMBRE / RAZÓN SOCIAL

MORON RODRIGUEZ ISIDRO

NIF

***4757*

EXPEDIENTE

1078416

ANUALIDAD DE PAGO

1ª

IMPORTE POR ANUALIDAD

	2023	2024	2025	2026	2027
IMPORTE MÁXIMO SUBVENCIONABLE	2.093,13 €	2.093,13 €	2.093,13 €	2.093,13 €	2.093,13 €
IMPORTE MEDIO DE TRANSFERENCIA (€/ha)	224,10 €	224,10 €	224,10 €	224,10 €	224,10 €

RESUMEN DE UNIDADES

Cód	GRUPO DE PAGO	Sup. Dec. Admisible (ha)	Sup. Comprometida (ha)	Sup. ajustada compromiso (I) (ha)	% sobredec.	Sup. Propuesta (ha)	Importe Declarado	Importe Topado	Importe Propuesto	Importe tras sobredec.
429	OLIVAR	2,35		2,32	0,00	2,32	575,13	575,13	575,13	575,13
432	FRUTALES SECANO	7,02		7,02	0,00	7,02	1.518,00	1.518,00	1.518,00	1.518,00
TOTAL		9,37	9,34	9,34		9,34	2.093,13	2.093,13	2.093,13	2.093,13

APLICACIÓN DE REDUCCIONES Y PENALIZACIONES

GRUPO DE PAGO	Importe Calculado	Importe prereduc.	Criterios de subvencionabilidad y compromisos			Omisión declaración	Condicionalidad	IMPORTE (Euros)	
			Presentación tardía	Presentación	Presentación			PROPUESTO	PROPUESTO
FRUTALES SECANO	1.518,00	1.518,00	0,00	0,00	0,00	0,00	0,00	1.518,00	
OLIVAR	575,13	575,13	0,00	0,00	0,00	0,00	0,00	575,13	
TOTAL	2.093,13	2.093,13						2.093,13	

RESUMEN DE PAGOS

PROPUESTO	IMPORTE (Euros)			
	PROPUESTO	FEADER (Eje 2)	MAPA	CAPADR
PROPUESTO	2.093,13	1.779,16	205,34	108,63

RECINTOS PROPUESTOS

REF.	REFERENCIA SIGPAC	CULTIVO	DESCRIPCIÓN CULTIVO	S/R	G.PAGO	PEND. MEDIA (%)	SUP. DEC. ADMISIBLE (ha)	SUP. COMPROM. (ha)	SUP. AJUSTADA COMPR.(I) (ha)	SUP. CONV. SIGPAC (ha)	SUP. CERTIF. (ha)	SUP. CAMPO (ha)	SUP. CAMPO DETER. CULT. DECLARADO (ha)	SUP. DEC. REDUCIDA (ha)	SUP. PROPUESTA (ha)
-1495619	18-036-005-00260-003	101007	OLIVAR-MANZANILLA	S	429	35,50	1,30	1,27	1,27		1,27			1,27	1,27
1700000004898637	18-036-005-00132-001	101007	OLIVAR-MANZANILLA	S	429	21,60	0,61	0,61	0,61		0,61			0,61	0,61
1700000004898641	18-036-005-00266-001	101007	OLIVAR-MANZANILLA	S	429	34,40	0,16	0,16	0,16		0,16			0,16	0,16
1700000004898644	18-036-005-00262-001	101007	OLIVAR-MANZANILLA	S	429	31,40	0,28	0,28	0,28		0,28			0,28	0,28
-897212	18-122-006-00016-009	104007	ALMENDROS-COMUNA	S	432	37,80	0,67	0,67	0,67		0,67			0,67	0,67
-897211	18-122-005-00016-003	104007	ALMENDROS-COMUNA	S	432	42,30	0,21	0,21	0,21		0,21			0,21	0,21
1700000004898645	18-122-006-00016-005	104007	ALMENDROS-COMUNA	S	432	43,50	0,72	0,72	0,72		0,72			0,72	0,72
1700000004898646	18-122-006-00016-007	104007	ALMENDROS-COMUNA	S	432	51,60	0,94	0,94	0,94		0,94			0,94	0,94
1700000004898647	18-036-005-00241-001	104007	ALMENDROS-COMUNA	S	432	45,30	0,88	0,88	0,88		0,88			0,88	0,88
1700000004898648	18-122-006-00013-004	104007	ALMENDROS-COMUNA	S	432	46,40	0,34	0,34	0,34		0,34			0,34	0,34
1700000004898649	18-036-005-00260-007	104007	ALMENDROS-COMUNA	S	432	30,60	0,75	0,75	0,75		0,75			0,75	0,75
1700000004898650	18-036-005-00260-006	104007	ALMENDROS-COMUNA	S	432	51,10	0,16	0,16	0,16		0,16			0,16	0,16
1700000004898651	18-122-003-00142-001	104007	ALMENDROS-COMUNA	S	432	38,60	1,25	1,25	1,25		1,25			1,25	1,25
1700000004898652	18-122-005-00015-001	104007	ALMENDROS-COMUNA	S	432	44,20	0,20	0,20	0,20		0,20			0,20	0,20
1700000004898653	18-122-005-00016-002	104007	ALMENDROS-COMUNA	S	432	43,90	0,24	0,24	0,24		0,24			0,24	0,24
1700000004898654	18-122-006-00006-003	104007	ALMENDROS-COMUNA	S	432	35,00	0,23	0,23	0,23		0,23			0,23	0,23
1700000004898655	18-122-006-00013-003	104007	ALMENDROS-COMUNA	S	432	44,20	0,43	0,43	0,43		0,43			0,43	0,43

(1) Superficie declarada admisible ajustada con la superficie comprometida.
(2) Factor de penalización valorando el alcance para el tipo de compromiso.

Puede verificar la integridad de una copia de este documento mediante la lectura del código QR adjunto o mediante el acceso a la dirección <https://ws050.juntadeandalucia.es/verificarFirma> indicando el código de VERIFICACIÓN

FIRMADO POR	JUAN JOSE SOLER GARCIA	FECHA	03/07/2024	
	ROCIO GUIJARRO MILLAN			
VERIFICACIÓN	Pk2jm6MP8Q4FQJJZRRTHBNMQA26B8	PÁGINA	2103/3256	



APELLIDOS Y NOMBRE / RAZÓN SOCIAL

MOROTE INIESTA ENCARNACION ANTONIA

NIF

***7357*

EXPEDIENTE

1282188

ANUALIDAD DE PAGO

1ª

IMPORTE POR ANUALIDAD

	2023	2024	2025	2026	2027
IMPORTE MÁXIMO SUBVENCIONABLE	927,67 €	927,67 €	927,67 €	927,67 €	927,67 €
IMPORTE MEDIO DE TRANSFERENCIA (€/ha)	216,24 €	216,24 €	216,24 €	216,24 €	216,24 €

RESUMEN DE UNIDADES

Cód	GRUPO DE PAGO	Sup. Dec. Admisible (ha)	Sup. Comprometida (ha)	Sup. ajustada compromiso (I) (ha)	% sobredec.	Sup. Propuesta (ha)	Importe Declarado	Importe Topado	Importe Propuesto	Importe tras sobredec.
432	FRUTALES SECANO	4,29		4,29	0,00	4,29	927,67	927,67	927,67	927,67
TOTAL		4,29	4,29	4,29		4,29	927,67	927,67	927,67	927,67

APLICACIÓN DE REDUCCIONES Y PENALIZACIONES

GRUPO DE PAGO	Importe Calculado	Importe prerreduc.	Criterios de subvencionabilidad y compromisos	Presentación tardía	Omisión declaración	Condicionalidad	IMPORTE (Euros) PROPUESTO
FRUTALES SECANO	927,67	927,67	0,00	0,00	0,00	0,00	927,67
TOTAL	927,67	927,67					927,67

RESUMEN DE PAGOS

	IMPORTE (Euros)			
	PROPUESTO	FEADER (Eje 2)	MAPA	CAPADR
PROPUESTO	927,67	788,52	91,00	48,15

RECINTOS PROPUESTOS

REF.	REFERENCIA SIGPAC	CULTIVO DESCRIPCIÓN CULTIVO	S/R	G.PAGO	PEND. MEDIA (%)	SUP. DEC. ADMISIBLE (ha)	SUP. COMPROM. (ha)	SUP. AJUSTADA COMPROM. (I) (ha)	SUP. CONV. SIGPAC (ha)	SUP. CERTIE. (ha)	SUP. CAMPO (ha)	SUP. CAMPO DETER. CULT. DECLARADO (ha)	SUP. DEC. REDUCIDA (ha)	SUP. PROPUESTA (ha)
1700000006441035	18-167-001-00091-001	104014 ALMENDROS-FERRAGNES	S	432	2,60	1,54	1,54	1,54		1,54			1,54	1,54
1700000006441036	18-167-024-00254-001	104014 ALMENDROS-FERRAGNES	S	432	7,90	0,23	0,23	0,23		0,23			0,23	0,23
1700000006441037	18-167-024-00254-004	104007 ALMENDROS-COMUNA	S	432	2,50	0,25	0,25	0,25		0,25			0,25	0,25
1700000006441038	18-167-024-00254-005	104007 ALMENDROS-COMUNA	S	432	2,40	0,31	0,31	0,31		0,31			0,31	0,31
1700000006441039	18-167-024-00254-006	104007 ALMENDROS-COMUNA	S	432	1,90	0,35	0,35	0,35		0,35			0,35	0,35
1700000006441040	18-167-024-00254-007	104007 ALMENDROS-COMUNA	S	432	2,40	0,45	0,45	0,45		0,45			0,45	0,45
1700000006441042	18-167-025-00249-001	104014 ALMENDROS-FERRAGNES	S	432	4,40	0,68	0,68	0,68		0,68			0,68	0,68
1700000006441043	18-167-001-00095-001	104014 ALMENDROS-FERRAGNES	S	432	1,90	0,44	0,44	0,44		0,44			0,44	0,44
1700000006441044	18-167-024-00254-003	104014 ALMENDROS-FERRAGNES	S	432	9,40	0,02	0,02	0,02		0,02			0,02	0,02
1700000006441045	18-167-024-00254-002	104014 ALMENDROS-FERRAGNES	S	432	6,80	0,02	0,02	0,02		0,02			0,02	0,02

(1) Superficie declarada admisible ajustada con la superficie comprometida.
(2) Factor de penalización valorando el alcance para el tipo de compromiso.

Puede verificar la integridad de una copia de este documento mediante la lectura del código QR adjunto o mediante el acceso a la dirección <https://ws050.juntadeandalucia.es/verificarFirma> indicando el código de VERIFICACIÓN

FIRMADO POR	JUAN JOSE SOLER GARCIA	FECHA	03/07/2024	
	ROCIO GUIJARRO MILLAN			
VERIFICACIÓN	Pk2jm6MP8Q4FQJJZRRTHBNMQA26B8	PÁGINA	2104/3256	



APELLIDOS Y NOMBRE / RAZÓN SOCIAL **NIF** **EXPEDIENTE** **ANUALIDAD DE PAGO**
 MOTA GONZALEZ JESUS ****8906* 1039217 1ª

IMPORTE POR ANUALIDAD

	2023	2024	2025	2026	2027
IMPORTE MÁXIMO SUBVENCIONABLE	4.451,16 €	4.451,16 €	4.451,16 €	4.451,16 €	4.451,16 €
IMPORTE MEDIO DE TRANSFERENCIA (€/ha)	179,92 €	179,92 €	179,92 €	179,92 €	179,92 €

RESUMEN DE UNIDADES

Cód	GRUPO DE PAGO	Sup. Dec. Admisible (ha)	Sup. Comprometida (ha)	Sup. ajustada compromiso (1) (ha)	% sobredec.	Sup. Propuesta (ha)	Importe Declarado	Importe Topado	Importe Propuesto	Importe tras sobredec.
426	HERBÁCEOS	13,81		13,81	0,00	13,81	2.087,66	2.087,66	2.087,66	2.087,66
432	FRUTALES SECANO	10,93		10,93	0,00	10,93	2.363,50	2.363,50	2.363,50	2.363,50
TOTAL		24,74	24,74	24,74		24,74	4.451,16	4.451,16	4.451,16	4.451,16

APLICACIÓN DE REDUCCIONES Y PENALIZACIONES

GRUPO DE PAGO	Importe Calculado	Importe prereduc. y compromisos	Criterios de subvencionabilidad		Omisión declaración	Condicionalidad	PROPUESTO	IMPORTE (Euros)
			Presentación tardía	% sobredec.				
FRUTALES SECANO	2.363,50	2.363,50	0,00	0,00	0,00	0,00	2.363,50	
HERBÁCEOS	2.087,66	2.087,66	0,00	0,00	0,00	0,00	2.087,66	
TOTAL	4.451,16	4.451,16					4.451,16	

RESUMEN DE PAGOS

PROPUESTO	IMPORTE (Euros)			
	PROPUESTO	FEADER (Eje 2)	MAPA	CAPADR
PROPUESTO	4.451,16	3.783,49	436,66	231,01

RECINTOS PROPUESTOS

REF.	REFERENCIA SIGPAC	CULTIVO DESCRIPCIÓN CULTIVO	S/R G.PAGO	PEND. MEDIA (%)	SUP. DEC. ADMISIBLE (ha)	SUP. COMPROM. (ha)	SUP. AJUSTADA COMPR.(1) (ha)	SUP. CONV. SIGPAC (ha)	SUP. CERTIF. (ha)	SUP. CAMPO (ha)	SUP. CAMPO DETER. CULT. DECLARADO (ha)	SUP. DEC. REDUCIDA (ha)	SUP. PROPUESTA (ha)
170000005638881	18-167-008-00056-001	50000 GARBANZOS-SIN VARIEDAD	S 426	1,10	0,62	0,62	0,62	0,62	0,62			0,62	0,62
170000005638884	18-167-008-00079-001	8000 AVENA-SIN VARIEDAD	S 426	1,00	5,94	5,94	5,94	5,94	5,94			5,94	5,94
170000005638886	18-167-008-00133-001	8000 AVENA-SIN VARIEDAD	S 426	1,10	0,88	0,88	0,88	0,88	0,88			0,88	0,88
170000005638887	18-167-008-00134-001	8000 AVENA-SIN VARIEDAD	S 426	0,90	6,37	6,37	6,37	6,37	6,37			6,37	6,37
170000005638888	18-167-002-00108-004	104024 ALMENDROS-MARCONA	S 432	9,20	0,43	0,43	0,43	0,43	0,43			0,43	0,43
170000005638889	18-167-002-00108-005	104024 ALMENDROS-MARCONA	S 432	14,30	1,32	1,32	1,32	1,32	1,32			1,32	1,32
170000005638890	18-167-003-00337-001	104020 ALMENDROS-GUARA	S 432	2,10	1,93	1,93	1,93	1,93	1,93			1,93	1,93
170000005638891	18-167-005-00294-002	104020 ALMENDROS-GUARA	S 432	3,10	0,23	0,23	0,23	0,23	0,23			0,23	0,23
170000005638892	18-167-005-00301-003	104020 ALMENDROS-GUARA	S 432	2,40	5,13	5,13	5,13	5,13	5,13			5,13	5,13
170000005638893	18-167-005-00325-001	104024 ALMENDROS-MARCONA	S 432	5,50	1,31	1,31	1,31	1,31	1,31			1,31	1,31
170000005638894	18-167-005-00301-005	104020 ALMENDROS-GUARA	S 432	3,20	0,03	0,03	0,03	0,03	0,03			0,03	0,03
170000005638895	18-167-003-00378-001	104020 ALMENDROS-GUARA	S 432	1,80	0,55	0,55	0,55	0,55	0,55			0,55	0,55

(1) Superficie declarada admisible ajustada con la superficie comprometida.
 (2) Factor de penalización valorando el alcance para el tipo de compromiso.

Puede verificar la integridad de una copia de este documento mediante la lectura del código QR adjunto o mediante el acceso a la dirección <https://ws050.juntadeandalucia.es/verificarFirma> indicando el código de VERIFICACIÓN

FIRMADO POR	JUAN JOSE SOLER GARCIA	FECHA	03/07/2024	
	ROCIO GUIJARRO MILLAN			
VERIFICACIÓN	Pk2jm6MP8Q4FQJJZRRTHBNMQA26B8	PÁGINA	2105/3256	



APELLIDOS Y NOMBRE / RAZÓN SOCIAL

MOTOS RECHE FEDERICO

NIF
****1596*

EXPEDIENTE
1161537

ANUALIDAD
DE PAGO
1ª

IMPORTE POR ANUALIDAD

	2023	2024	2025	2026	2027
IMPORTE MÁXIMO SUBVENCIONABLE	5.233,51 €	5.233,51 €	5.233,51 €	5.233,51 €	5.233,51 €
IMPORTE MEDIO DE TRANSFERENCIA (€/ha)	108,33 €	108,33 €	108,33 €	108,33 €	108,33 €

RESUMEN DE UNIDADES

Cód	GRUPO DE PAGO	Sup. Dec. Admisible (ha)	Sup. Comprometida (ha)	Sup. ajustada compromiso (I) (ha)	% sobredec.	Sup. Propuesta (ha)	Importe Declarado	Importe Topado	Importe Propuesto	Importe tras sobredec.
426	HERBÁCEOS	34,62		34,62	0,00	34,62	5.233,51	5.233,51	5.233,51	5.233,51
434	HERBÁCEOS NO ELEGIBLES	13,69		13,69	0,00	13,69	0,00	0,00	0,00	0,00
TOTAL		48,31	48,31	48,31		48,31	5.233,51	5.233,51	5.233,51	5.233,51

APLICACIÓN DE REDUCCIONES Y PENALIZACIONES

GRUPO DE PAGO	Importe Calculado	Importe prerreduc.	Criterios de subvencionabilidad y compromisos	Presentación tardía	Omisión declaración	Condicionalidad	IMPORTE (Euros) PROPUESTO
HERBÁCEOS	5.233,51	5.233,51	0,00	0,00	0,00	0,00	5.233,51
HERBÁCEOS NO ELEGIBLES	0,00	0,00	0,00	0,00	0,00	0,00	0,00
TOTAL	5.233,51	5.233,51					5.233,51

RESUMEN DE PAGOS

	IMPORTE (Euros)			
	PROPUESTO	FEADER (Eje 2)	MAPA	CAPADR
PROPUESTO	5.233,51	4.448,48	513,41	271,62

RECINTOS PROPUESTOS

REF.	REFERENCIA SIGPAC	CULTIVO DESCRIPCIÓN CULTIVO	S/R G.PAGO	PEND. MEDIA (%)	SUP. DEC. ADMISIBLE (ha)	SUP. COMPROM. (ha)	SUP. AJUSTADA COMPR.(I) (ha)	SUP. CONV. SIGPAC (ha)	SUP. CERTIF. (ha)	SUP. CAMPO (ha)	SUP. CAMPO DETER. CULT. DECLARADO (ha)	SUP. DEC. REDUCIDA (ha)	SUP. PROPUESTA (ha)
-1286565	18-149-017-00128-001	8000 AVENA-SIN VARIEDAD	S 426	2,50	8,13	8,13	8,13	8,13	8,13	8,13	8,13	8,13	8,13
-117119	18-149-017-00128-001	8000 AVENA-SIN VARIEDAD	S 426	2,50	8,82	8,82	8,82	8,82	8,82	8,82	8,82	8,82	8,82
1700000006036705	18-149-016-00250-002	1000 TRIGO BLANDO-SIN VARIEDAD	S 426	3,00	2,20	2,20	2,20	2,20	2,20	2,20	2,20	2,20	2,20
1700000006036713	18-149-018-00026-001	40000 GUISANTES-SIN VARIEDAD	S 426	2,10	5,32	5,32	5,32	5,32	5,32	5,32	5,32	5,32	5,32
1700000006036715	18-149-018-00050-001	8000 AVENA-SIN VARIEDAD	S 426	2,50	6,24	6,24	6,24	6,24	6,24	6,24	6,24	6,24	6,24
1700000006036727	18-149-017-00083-001	1000 TRIGO BLANDO-SIN VARIEDAD	S 426	3,00	0,32	0,32	0,32	0,32	0,32	0,32	0,32	0,32	0,32
1700000006036728	18-149-017-00096-001	1000 TRIGO BLANDO-SIN VARIEDAD	S 426	5,90	0,89	0,89	0,89	0,89	0,89	0,89	0,89	0,89	0,89
1700000006036729	18-149-018-00038-001	1000 TRIGO BLANDO-SIN VARIEDAD	S 426	2,60	0,81	0,81	0,81	0,81	0,81	0,81	0,81	0,81	0,81
1700000006036734	18-149-017-00132-001	8000 AVENA-SIN VARIEDAD	S 426	1,80	0,88	0,88	0,88	0,88	0,88	0,88	0,88	0,88	0,88
1700000006036736	18-149-016-00287-002	40000 GUISANTES-SIN VARIEDAD	S 426	3,80	1,01	1,01	1,01	1,01	1,01	1,01	1,01	1,01	1,01
1700000006036706	18-149-016-00290-002	20000 BARBECHO TRADICIONAL-SIN VARIEDAD	S 434	3,50	1,41	1,41	1,41	1,41	1,41	1,41	1,41	1,41	1,41
1700000006036708	18-149-016-00251-001	20000 BARBECHO TRADICIONAL-SIN VARIEDAD	S 434	3,20	2,22	2,22	2,22	2,22	2,22	2,22	2,22	2,22	2,22
1700000006036709	18-149-016-00291-002	20000 BARBECHO TRADICIONAL-SIN VARIEDAD	S 434	3,30	1,48	1,48	1,48	1,48	1,48	1,48	1,48	1,48	1,48
1700000006036719	18-149-016-00252-001	20000 BARBECHO TRADICIONAL-SIN VARIEDAD	S 434	2,90	2,21	2,21	2,21	2,21	2,21	2,21	2,21	2,21	2,21
1700000006036720	18-149-016-00271-003	20000 BARBECHO TRADICIONAL-SIN VARIEDAD	S 434	2,10	0,33	0,33	0,33	0,33	0,33	0,33	0,33	0,33	0,33
1700000006036721	18-149-016-00270-003	20000 BARBECHO TRADICIONAL-SIN VARIEDAD	S 434	1,60	0,31	0,31	0,31	0,31	0,31	0,31	0,31	0,31	0,31
1700000006036722	18-149-016-00271-002	20000 BARBECHO TRADICIONAL-SIN VARIEDAD	S 434	6,50	0,33	0,33	0,33	0,33	0,33	0,33	0,33	0,33	0,33
1700000006036723	18-149-016-00270-001	20000 BARBECHO TRADICIONAL-SIN VARIEDAD	S 434	5,70	0,44	0,44	0,44	0,44	0,44	0,44	0,44	0,44	0,44
1700000006036724	18-149-015-00008-001	20000 BARBECHO TRADICIONAL-SIN VARIEDAD	S 434	8,70	0,89	0,89	0,89	0,89	0,89	0,89	0,89	0,89	0,89
1700000006036738	18-149-015-00010-002	20000 BARBECHO TRADICIONAL-SIN VARIEDAD	S 434	8,90	1,72	1,72	1,72	1,72	1,72	1,72	1,72	1,72	1,72
1700000006036739	18-149-016-00254-001	20000 BARBECHO TRADICIONAL-SIN VARIEDAD	S 434	4,40	2,35	2,35	2,35	2,35	2,35	2,35	2,35	2,35	2,35

(1) Superficie declarada admisible ajustada con la superficie comprometida.
(2) Factor de penalización valorando el alcance para el tipo de compromiso.

Puede verificar la integridad de una copia de este documento mediante la lectura del código QR adjunto o mediante el acceso a la dirección <https://ws050.juntadeandalucia.es/verificarFirma> indicando el código de VERIFICACIÓN

FIRMADO POR	JUAN JOSE SOLER GARCIA	FECHA	03/07/2024	
	ROCIO GUIJARRO MILLAN			
VERIFICACIÓN	Pk2jm6MP8Q4FQJJZRRTHBNMQA26B8	PÁGINA	2106/3256	



APELLIDOS Y NOMBRE / RAZÓN SOCIAL

MOTOS REINA FRANCISCO

NIF
****2981*

EXPEDIENTE
1153791

ANUALIDAD DE PAGO

1ª

IMPORTE POR ANUALIDAD

	2023	2024	2025	2026	2027
IMPORTE MÁXIMO SUBVENCIONABLE	8.421,68 €	8.421,68 €	8.421,68 €	8.421,68 €	8.421,68 €
IMPORTE MEDIO DE TRANSFERENCIA (€/ha)	95,31 €	95,31 €	95,31 €	95,31 €	95,31 €

RESUMEN DE UNIDADES

Cód	GRUPO DE PAGO	Sup. Dec. Admisible (ha)	Sup. Comprometida (ha)	Sup. ajustada compromiso (1) (ha)	% sobredec.	Sup. Propuesta (ha)	Importe Declarado	Importe Topado	Importe Propuesto	Importe tras sobredec.
426	HERBÁCEOS	55,71		55,71	0,00	55,71	8.421,68	8.421,68	8.421,68	8.421,68
434	HERBÁCEOS NO ELEGIBLES	32,65		32,65	0,00	32,65	0,00	0,00	0,00	0,00
TOTAL		88,36	88,36	88,36		88,36	8.421,68	8.421,68	8.421,68	8.421,68

APLICACIÓN DE REDUCCIONES Y PENALIZACIONES

GRUPO DE PAGO	Importe Calculado	Importe prereduc.	Criterios de subvencionabilidad y compromisos	Presentación tardía	Omisión declaración	Condicionalidad	IMPORTE (Euros)
							PROPUESTO
HERBÁCEOS	8.421,68	8.421,68	0,00	0,00	0,00	0,00	8.421,68
HERBÁCEOS NO ELEGIBLES	0,00	0,00	0,00	0,00	0,00	0,00	0,00
TOTAL	8.421,68	8.421,68					8.421,68

RESUMEN DE PAGOS

PROPUESTO	IMPORTE (Euros)			
	PROPUESTO	FEADER (Eje 2)	MAPA	CAPADR
PROPUESTO	8.421,68	7.158,43	826,17	437,08

(1) Superficie declarada admisible ajustada con la superficie comprometida.

(2) Factor de penalización valorando el alcance para el tipo de compromiso.

Puede verificar la integridad de una copia de este documento mediante la lectura del código QR adjunto o mediante el acceso a la dirección <https://ws050.juntadeandalucia.es/verificarFirma> indicando el código de VERIFICACIÓN

FIRMADO POR	JUAN JOSE SOLER GARCIA	FECHA	03/07/2024	
	ROCIO GUIJARRO MILLAN			
VERIFICACIÓN	Pk2jm6MP8Q4FQJJZRRTHBNMQA26B8	PÁGINA	2107/3256	



RECINTOS PROPUESTOS

REF.	REFERENCIA SIGPAC	CULTIVO	DESCRIPCIÓN CULTIVO	S/R	G.PAGO	PEND. MEDIA (%)	SUP. DEC. ADMISIBLE (ha)	SUP. COMPROM. (ha)	SUP. AJUSTADA COMPR.(1) (ha)	SUP. CONV. SIGPAC (ha)	SUP. CERTIF. (ha)	SUP. CAMPO (ha)	SUP. CAMPO DECLARADO (ha)	SUP. DEC. REDUCIDA (ha)	SUP. PROPUESTA (ha)
-959919	18-149-007-00047-001	5000	CEBADA-SIN VARIEDAD	S	426	6,20	2,35	2,35	2,35		2,35			2,35	2,35
1700000005293394	18-149-001-00363-001	5000	CEBADA-SIN VARIEDAD	R	426	0,80	0,17	0,17	0,17		0,17			0,17	0,17
1700000005293395	18-149-001-00364-001	5000	CEBADA-SIN VARIEDAD	R	426	1,00	0,15	0,15	0,15		0,15			0,15	0,15
1700000005293396	18-149-001-00365-001	5000	CEBADA-SIN VARIEDAD	R	426	3,00	0,17	0,17	0,17		0,17			0,17	0,17
1700000005293397	18-149-001-00366-001	5000	CEBADA-SIN VARIEDAD	R	426	3,10	0,14	0,14	0,14		0,14			0,14	0,14
1700000005293398	18-149-001-00367-001	5000	CEBADA-SIN VARIEDAD	R	426	3,80	0,16	0,16	0,16		0,16			0,16	0,16
1700000005293399	18-149-001-00317-001	5000	CEBADA-SIN VARIEDAD	R	426	3,00	0,17	0,17	0,17		0,17			0,17	0,17
1700000005293400	18-149-002-00067-001	5000	CEBADA-SIN VARIEDAD	S	426	10,60	3,39	3,39	3,39		3,39			3,39	3,39
1700000005293414	18-149-017-00150-002	40376	GUISANTES-VIRIATO	S	426	4,00	2,53	2,53	2,53		2,53			2,53	2,53
1700000005293416	18-149-017-00150-001	40376	GUISANTES-VIRIATO	S	426	6,10	3,89	3,89	3,89		3,89			3,89	3,89
1700000005293417	18-149-017-00160-011	40376	GUISANTES-VIRIATO	S	426	7,80	0,28	0,28	0,28		0,28			0,28	0,28
1700000005293418	18-149-018-00034-001	5000	CEBADA-SIN VARIEDAD	S	426	2,10	11,07	11,07	11,07		11,07			11,07	11,07
1700000005293419	18-149-020-00007-003	5000	CEBADA-SIN VARIEDAD	S	426	10,20	5,97	5,97	5,97		5,97			5,97	5,97
1700000005293420	18-149-017-00254-001	5000	CEBADA-SIN VARIEDAD	R	426	3,70	0,09	0,09	0,09		0,09			0,09	0,09
1700000005293421	18-149-017-00255-001	5000	CEBADA-SIN VARIEDAD	R	426	1,90	0,27	0,27	0,27		0,27			0,27	0,27
1700000005293422	18-149-017-00160-004	40376	GUISANTES-VIRIATO	S	426	6,40	1,59	1,59	1,59		1,59			1,59	1,59
1700000005293423	18-149-017-00294-001	5000	CEBADA-SIN VARIEDAD	R	426	3,40	0,15	0,15	0,15		0,15			0,15	0,15
1700000005293424	18-149-002-00185-002	5000	CEBADA-SIN VARIEDAD	S	426	8,90	4,51	4,51	4,51		4,51			4,51	4,51
1700000005293425	18-149-016-01225-001	5000	CEBADA-SIN VARIEDAD	S	426	7,40	0,06	0,06	0,06		0,06			0,06	0,06
1700000005293426	18-149-017-00160-012	40376	GUISANTES-VIRIATO	S	426	7,40	2,08	2,08	2,08		2,08			2,08	2,08
1700000005293427	18-149-023-00158-001	5000	CEBADA-SIN VARIEDAD	R	426	3,60	0,50	0,50	0,50		0,50			0,50	0,50
1700000005293428	18-149-016-01231-001	5000	CEBADA-SIN VARIEDAD	R	426	6,00	0,10	0,10	0,10		0,10			0,10	0,10
1700000005293449	18-149-017-00101-001	5000	CEBADA-SIN VARIEDAD	S	426	2,50	2,65	2,65	2,65		2,65			2,65	2,65
1700000005293450	18-149-016-01101-001	5000	CEBADA-SIN VARIEDAD	S	426	5,90	0,11	0,11	0,11		0,11			0,11	0,11
1700000005293451	18-149-016-01100-001	5000	CEBADA-SIN VARIEDAD	R	426	4,10	0,20	0,20	0,20		0,20			0,20	0,20
1700000005293452	18-149-016-00999-001	5000	CEBADA-SIN VARIEDAD	R	426	2,80	0,22	0,22	0,22		0,22			0,22	0,22
1700000005293453	18-149-016-01047-001	5000	CEBADA-SIN VARIEDAD	R	426	4,60	0,57	0,57	0,57		0,57			0,57	0,57
1700000005293454	18-149-017-00038-001	5000	CEBADA-SIN VARIEDAD	S	426	9,80	0,95	0,95	0,95		0,95			0,95	0,95
1700000005293455	18-149-017-00036-002	5000	CEBADA-SIN VARIEDAD	S	426	12,10	0,83	0,83	0,83		0,83			0,83	0,83
1700000005293456	18-149-016-00963-003	5000	CEBADA-SIN VARIEDAD	S	426	5,20	0,13	0,13	0,13		0,13			0,13	0,13
1700000005293457	18-149-016-01042-001	5000	CEBADA-SIN VARIEDAD	R	426	4,30	0,18	0,18	0,18		0,18			0,18	0,18
1700000005293458	18-149-016-00942-001	5000	CEBADA-SIN VARIEDAD	R	426	6,60	0,16	0,16	0,16		0,16			0,16	0,16
1700000005293459	18-149-016-01133-001	5000	CEBADA-SIN VARIEDAD	R	426	3,20	0,32	0,32	0,32		0,32			0,32	0,32
1700000005293461	18-149-016-01026-001	5000	CEBADA-SIN VARIEDAD	R	426	1,60	0,22	0,22	0,22		0,22			0,22	0,22
1700000005293462	18-149-016-01009-001	5000	CEBADA-SIN VARIEDAD	R	426	1,60	0,13	0,13	0,13		0,13			0,13	0,13
1700000005293463	18-149-016-01051-001	5000	CEBADA-SIN VARIEDAD	R	426	7,00	0,13	0,13	0,13		0,13			0,13	0,13
1700000005293464	18-149-007-00048-001	5000	CEBADA-SIN VARIEDAD	S	426	8,60	1,75	1,75	1,75		1,75			1,75	1,75
1700000005293470	18-149-005-00045-001	5000	CEBADA-SIN VARIEDAD	S	426	6,50	6,24	6,24	6,24		6,24			6,24	6,24
1700000005293471	18-149-002-00185-003	5000	CEBADA-SIN VARIEDAD	S	426	6,30	1,13	1,13	1,13		1,13			1,13	1,13
-59633	18-149-017-00148-002	20000	BARBECHO TRADICIONAL-SIN VARIEDAD	S	434	9,10	0,27	0,27	0,27		0,27			0,27	0,27
1700000005293401	18-149-002-00217-001	20000	BARBECHO TRADICIONAL-SIN VARIEDAD	S	434	7,60	1,59	1,59	1,59		1,59			1,59	1,59
1700000005293402	18-149-004-00065-001	20000	BARBECHO TRADICIONAL-SIN VARIEDAD	S	434	8,30	0,79	0,79	0,79		0,79			0,79	0,79
1700000005293403	18-149-004-00067-001	20000	BARBECHO TRADICIONAL-SIN VARIEDAD	S	434	7,40	2,75	2,75	2,75		2,75			2,75	2,75
1700000005293404	18-149-004-00061-001	20000	BARBECHO TRADICIONAL-SIN VARIEDAD	S	434	10,60	7,56	7,56	7,56		7,56			7,56	7,56
1700000005293405	18-149-004-00062-001	20000	BARBECHO TRADICIONAL-SIN VARIEDAD	S	434	12,60	0,13	0,13	0,13		0,13			0,13	0,13
1700000005293406	18-149-002-00310-001	20000	BARBECHO TRADICIONAL-SIN VARIEDAD	S	434	1,60	0,10	0,10	0,10		0,10			0,10	0,10
1700000005293407	18-149-004-00076-001	20000	BARBECHO TRADICIONAL-SIN VARIEDAD	S	434	10,30	0,40	0,40	0,40		0,40			0,40	0,40
1700000005293408	18-149-004-00074-001	20000	BARBECHO TRADICIONAL-SIN VARIEDAD	S	434	3,80	0,83	0,83	0,83		0,83			0,83	0,83
1700000005293409	18-149-004-00075-001	20000	BARBECHO TRADICIONAL-SIN VARIEDAD	S	434	4,50	0,74	0,74	0,74		0,74			0,74	0,74
1700000005293410	18-149-017-00149-001	20000	BARBECHO TRADICIONAL-SIN VARIEDAD	S	434	10,50	10,54	10,54	10,54		10,54			10,54	10,54
1700000005293411	18-149-017-00293-001	20000	BARBECHO TRADICIONAL-SIN VARIEDAD	S	434	9,60	5,81	5,81	5,81		5,81			5,81	5,81
1700000005293412	18-149-005-00123-002	20000	BARBECHO TRADICIONAL-SIN VARIEDAD	S	434	2,00	0,25	0,25	0,25		0,25			0,25	0,25
1700000005293413	18-149-017-00148-001	20000	BARBECHO TRADICIONAL-SIN VARIEDAD	S	434	7,00	0,57	0,57	0,57		0,57			0,57	0,57
1700000005293415	18-149-004-00077-001	20000	BARBECHO TRADICIONAL-SIN VARIEDAD	S	434	10,70	0,32	0,32	0,32		0,32			0,32	0,32

INCIDENCIAS

INCIDENCIA DESCRIPCIÓN

- 8227 Línea de declaración monitorizada en la que no ha habido respuesta por parte del productor y, por tanto, sin Juicio Experto de campo.
Ref:1700000005293393 Recinto:18-149-001-00219-00001 Cultivo:5000 CEBADA-SIN VARIEDAD
- 100424 Solicita recinto que no está comprometido para la operación.
Ref:1700000005293393 Recinto:18-149-001-00219-00001 Cultivo:5000 CEBADA-SIN VARIEDAD Regadío

(1) Superficie declarada admisible ajustada con la superficie comprometida.
(2) Factor de penalización valorando el alcance para el tipo de compromiso.

Puede verificar la integridad de una copia de este documento mediante la lectura del código QR adjunto o mediante el acceso a la dirección https://ws050.juntadeandalucia.es/verificarFirma indicando el código de VERIFICACIÓN					
FIRMADO POR	JUAN JOSE SOLER GARCIA		FECHA		03/07/2024
	ROCIO GUIJARRO MILLAN				
VERIFICACIÓN	Pk2jm6MP8Q4FQJJZRRTHBNMQA26B8		PÁGINA		2108/3256



APELLIDOS Y NOMBRE / RAZÓN SOCIAL

MOTOS RODRIGUEZ MARIA LOURDES

NIF
****6655*

EXPEDIENTE
1175797

ANUALIDAD DE PAGO
1ª

IMPORTE POR ANUALIDAD

	2023	2024	2025	2026	2027
IMPORTE MÁXIMO SUBVENCIONABLE	13.606,81 €	13.606,81 €	13.606,81 €	13.606,81 €	13.606,81 €
IMPORTE MEDIO DE TRANSFERENCIA (€/ha)	113,04 €	113,04 €	113,04 €	113,04 €	113,04 €

RESUMEN DE UNIDADES

Cód	GRUPO DE PAGO	Sup. Dec. Admisible (ha)	Sup. Comprometida (ha)	Sup. ajustada compromiso (1) (ha)	% sobredec.	Sup. Propuesta (ha)	Importe Declarado	Importe Topado	Importe Propuesto	Importe tras sobredec.
426	HERBÁCEOS	90,01		90,01	0,00	90,01	13.606,81	13.606,81	13.606,81	13.606,81
434	HERBÁCEOS NO ELEGIBLES	30,36		30,36	0,00	30,36	0,00	0,00	0,00	0,00
TOTAL		120,37	120,37	120,37		120,37	13.606,81	13.606,81	13.606,81	13.606,81

APLICACIÓN DE REDUCCIONES Y PENALIZACIONES

GRUPO DE PAGO	Importe Calculado	Importe prereduc.	Criterios de subvencionabilidad y compromisos	Presentación tardía	Omisión declaración	Condicionalidad	IMPORTE (Euros)
							PROPUESTO
HERBÁCEOS	13.606,81	13.606,81	0,00	0,00	0,00	0,00	13.606,81
HERBÁCEOS NO ELEGIBLES	0,00	0,00	0,00	0,00	0,00	0,00	0,00
TOTAL	13.606,81	13.606,81					13.606,81

RESUMEN DE PAGOS

PROPUESTO	IMPORTE (Euros)			
	PROPUESTO	FEADER (Eje 2)	MAPA	CAPADR
PROPUESTO	13.606,81	11.565,79	1.334,83	706,19

(1) Superficie declarada admisible ajustada con la superficie comprometida.
(2) Factor de penalización valorando el alcance para el tipo de compromiso.

Puede verificar la integridad de una copia de este documento mediante la lectura del código QR adjunto o mediante el acceso a la dirección <https://ws050.juntadeandalucia.es/verificarFirma> indicando el código de VERIFICACIÓN

FIRMADO POR	JUAN JOSE SOLER GARCIA	FECHA	03/07/2024	
	ROCIO GUIJARRO MILLAN			
VERIFICACIÓN	Pk2jm6MP8Q4FQJJZRRTHBNMQA26B8	PÁGINA	2109/3256	



RECINTOS PROPUESTOS

REF.	REFERENCIA SIGPAC	CULTIVO	DESCRIPCIÓN CULTIVO	S/R	G.PAGO	PEND. MEDIA (%)	SUP. DEC. ADMISIBLE (ha)	SUP. COMPROM. (ha)	SUP. AJUSTADA COMPR.(1) (ha)	SUP. CONV. SIGPAC (ha)	SUP. CERTIF. (ha)	SUP. CAMPO (ha)	SUP. CAMPO DETER. CULT. (ha)	SUP. DEC. REDUCIDA (ha)	SUP. PROPUESTA (ha)
-1447572	18-149-014-00290-001	5000	CEBADA-SIN VARIEDAD	S	426	7,80	0,05	0,05	0,05		0,05			0,05	0,05
-1447571	18-149-014-00290-001	5000	CEBADA-SIN VARIEDAD	S	426	7,80	0,14	0,14	0,14		0,14			0,14	0,14
-1447570	18-149-014-00279-001	5000	CEBADA-SIN VARIEDAD	S	426	11,30	0,03	0,03	0,03		0,03			0,03	0,03
-1040914	18-149-015-00174-001	5000	CEBADA-SIN VARIEDAD	S	426	2,20	26,28	26,28	26,28		52,55			26,28	26,28
-96429	18-149-014-00290-001	5000	CEBADA-SIN VARIEDAD	S	426	7,80	0,93	0,93	0,93		0,93			0,93	0,93
170000006540145	18-149-013-00162-001	40000	GUISANTES-SIN VARIEDAD	S	426	9,40	4,15	4,15	4,15		4,15			4,15	4,15
170000006540148	18-149-015-00107-001	40000	GUISANTES-SIN VARIEDAD	S	426	13,20	0,68	0,68	0,68		0,68			0,68	0,68
170000006540149	18-149-015-00109-001	40000	GUISANTES-SIN VARIEDAD	S	426	7,40	0,25	0,25	0,25		0,25			0,25	0,25
170000006540150	18-149-015-00114-002	40000	GUISANTES-SIN VARIEDAD	S	426	12,50	0,47	0,47	0,47		0,47			0,47	0,47
170000006540156	18-149-013-00182-001	40000	GUISANTES-SIN VARIEDAD	S	426	6,80	1,01	1,01	1,01		1,01			1,01	1,01
170000006540157	18-149-013-00182-003	40000	GUISANTES-SIN VARIEDAD	S	426	3,70	0,27	0,27	0,27		0,27			0,27	0,27
170000006540160	18-149-013-00182-004	40000	GUISANTES-SIN VARIEDAD	S	426	3,00	0,25	0,25	0,25		0,25			0,25	0,25
170000006540161	18-149-013-00182-005	40000	GUISANTES-SIN VARIEDAD	S	426	3,20	0,40	0,40	0,40		0,40			0,40	0,40
170000006540166	18-149-013-00182-007	40000	GUISANTES-SIN VARIEDAD	S	426	4,10	0,25	0,25	0,25		0,25			0,25	0,25
170000006540175	18-149-013-00182-002	40000	GUISANTES-SIN VARIEDAD	S	426	5,50	1,68	1,68	1,68		1,68			1,68	1,68
170000006540179	18-149-014-00180-002	40000	GUISANTES-SIN VARIEDAD	S	426	16,00	0,24	0,24	0,24		0,24			0,24	0,24
170000006540183	18-149-014-00277-001	5000	CEBADA-SIN VARIEDAD	S	426	2,50	0,07	0,07	0,07		0,07			0,07	0,07
170000006540184	18-149-014-00278-001	5000	CEBADA-SIN VARIEDAD	S	426	2,00	0,95	0,95	0,95		0,95			0,95	0,95
170000006540185	18-149-014-00279-001	5000	CEBADA-SIN VARIEDAD	S	426	11,30	0,21	0,21	0,21		0,21			0,21	0,21
170000006540187	18-149-014-00288-001	5000	CEBADA-SIN VARIEDAD	S	426	3,30	1,23	1,23	1,23		1,23			1,23	1,23
170000006540188	18-149-014-00289-001	5000	CEBADA-SIN VARIEDAD	S	426	1,70	2,34	2,34	2,34		2,34			2,34	2,34
170000006540192	18-149-014-00322-001	5000	CEBADA-SIN VARIEDAD	S	426	5,60	0,94	0,94	0,94		0,94			0,94	0,94
170000006540193	18-149-014-00367-001	5000	CEBADA-SIN VARIEDAD	S	426	10,50	0,43	0,43	0,43		0,43			0,43	0,43
170000006540194	18-149-015-00105-001	40000	GUISANTES-SIN VARIEDAD	S	426	12,00	0,21	0,21	0,21		0,21			0,21	0,21
170000006540196	18-149-014-00366-001	5000	CEBADA-SIN VARIEDAD	S	426	1,70	5,04	5,04	5,04		5,04			5,04	5,04
170000006540201	18-149-014-00243-001	5000	CEBADA-SIN VARIEDAD	S	426	4,50	0,57	0,57	0,57		0,57			0,57	0,57
170000006540202	18-149-013-00162-002	40000	GUISANTES-SIN VARIEDAD	S	426	7,40	1,84	1,84	1,84		1,94			1,84	1,84
170000006540203	18-149-013-00163-003	40000	GUISANTES-SIN VARIEDAD	S	426	9,30	4,50	4,50	4,50		4,50			4,50	4,50
170000006540204	18-149-014-00290-001	5000	CEBADA-SIN VARIEDAD	S	426	7,80	1,41	1,41	1,41		1,41			1,41	1,41
170000006540208	18-149-014-00266-001	5000	CEBADA-SIN VARIEDAD	S	426	4,50	0,18	0,18	0,18		0,18			0,18	0,18
170000006540209	18-149-014-00265-001	5000	CEBADA-SIN VARIEDAD	S	426	1,90	1,05	1,05	1,05		1,05			1,05	1,05
170000006540210	18-149-014-00327-002	5000	CEBADA-SIN VARIEDAD	S	426	3,60	7,36	7,36	7,36		7,36			7,36	7,36
170000006540214	18-149-014-00243-002	5000	CEBADA-SIN VARIEDAD	S	426	13,30	0,76	0,76	0,76		0,76			0,76	0,76
170000006540215	18-149-014-00264-003	5000	CEBADA-SIN VARIEDAD	S	426	15,50	0,17	0,17	0,17		0,17			0,17	0,17
170000006540216	18-149-014-00255-002	5000	CEBADA-SIN VARIEDAD	S	426	3,40	1,72	1,72	1,72		1,72			1,72	1,72
170000006540217	18-149-014-00254-001	5000	CEBADA-SIN VARIEDAD	S	426	4,70	0,25	0,25	0,25		0,25			0,25	0,25
170000006540218	18-149-014-00203-002	5000	CEBADA-SIN VARIEDAD	S	426	13,70	2,62	2,62	2,62		2,62			2,62	2,62
170000006540221	18-149-014-00231-006	5000	CEBADA-SIN VARIEDAD	S	426	4,00	0,29	0,29	0,29		0,29			0,29	0,29
170000006540222	18-149-014-00345-001	5000	CEBADA-SIN VARIEDAD	S	426	2,50	1,57	1,57	1,57		1,57			1,57	1,57
170000006540224	18-149-014-00231-004	5000	CEBADA-SIN VARIEDAD	S	426	12,90	0,69	0,69	0,69		0,69			0,69	0,69
170000006540225	18-149-015-00176-001	5000	CEBADA-SIN VARIEDAD	S	426	2,50	10,85	10,85	10,85		10,85			10,85	10,85
170000006540226	18-149-014-00182-001	5000	CEBADA-SIN VARIEDAD	S	426	7,30	1,78	1,78	1,78		1,78			1,78	1,78
170000006540230	18-149-014-00184-002	5000	CEBADA-SIN VARIEDAD	S	426	13,00	3,90	3,90	3,90		3,90			3,90	3,90
-1447569	18-149-014-00202-001	20000	BARBECHO TRADICIONAL-SIN VARIEDAD	S	434	2,50	0,01	0,01	0,01		3,09			0,01	0,01
170000006540146	18-149-015-00182-001	20000	BARBECHO TRADICIONAL-SIN VARIEDAD	S	434	1,80	7,21	7,21	7,21		7,21			7,21	7,21
170000006540151	18-149-015-00119-001	20000	BARBECHO TRADICIONAL-SIN VARIEDAD	S	434	3,30	7,32	7,32	7,32		7,32			7,32	7,32
170000006540152	18-149-015-00119-002	20000	BARBECHO TRADICIONAL-SIN VARIEDAD	S	434	8,50	0,11	0,11	0,11		0,11			0,11	0,11
170000006540154	18-149-015-00201-001	20000	BARBECHO TRADICIONAL-SIN VARIEDAD	S	434	1,30	3,10	3,10	3,10		3,10			3,10	3,10
170000006540165	18-149-014-00176-001	20000	BARBECHO TRADICIONAL-SIN VARIEDAD	S	434	3,00	0,15	0,15	0,15		0,15			0,15	0,15
170000006540167	18-149-014-00178-002	20000	BARBECHO TRADICIONAL-SIN VARIEDAD	S	434	10,60	0,19	0,19	0,19		0,19			0,19	0,19
170000006540168	18-149-014-00175-001	20000	BARBECHO TRADICIONAL-SIN VARIEDAD	S	434	1,50	1,28	1,28	1,28		1,28			1,28	1,28
170000006540177	18-149-014-00189-001	20000	BARBECHO TRADICIONAL-SIN VARIEDAD	S	434	2,10	1,48	1,48	1,48		1,48			1,48	1,48
170000006540178	18-149-014-00191-001	20000	BARBECHO TRADICIONAL-SIN VARIEDAD	S	434	2,20	2,33	2,33	2,33		2,33			2,33	2,33
170000006540180	18-149-014-00185-003	20000	BARBECHO TRADICIONAL-SIN VARIEDAD	S	434	3,00	0,28	0,28	0,28		0,28			0,28	0,28
170000006540212	18-149-014-00247-001	20000	BARBECHO TRADICIONAL-SIN VARIEDAD	S	434	7,10	0,69	0,69	0,69		0,69			0,69	0,69
170000006540213	18-149-014-00248-001	20000	BARBECHO TRADICIONAL-SIN VARIEDAD	S	434	2,30	4,20	4,20	4,20		4,20			4,20	4,20
170000006540219	18-149-014-00185-005	20000	BARBECHO TRADICIONAL-SIN VARIEDAD	S	434	7,30	0,53	0,53	0,53		0,53			0,53	0,53
170000006540220	18-149-014-00187-001	20000	BARBECHO TRADICIONAL-SIN VARIEDAD	S	434	9,90	0,43	0,43	0,43		0,43			0,43	0,43
170000006540229	18-149-014-00185-005	20000	BARBECHO TRADICIONAL-SIN VARIEDAD	S	434	7,30	1,05	1,05	1,05		1,05			1,05	1,05

INCIDENCIAS

INCIDENCIA DESCRIPCIÓN

- 8200 Línea de declaración monitorizada con resultado no admisible
Ref.-129670 Recinto:18-149-015-00174-00001 Cultivo:20000 BARBECHO TRADICIONAL-SIN VARIEDAD
- 8400 Monitorización Línea de declaración monitorizada con situación 12 o "nula" y sin información de producto.
Ref.-129670 Recinto:18-149-015-00174-00001 Cultivo: - IDENTIFICADOR DE LA PARCELA AGRÍCOLA:31 Código de producto declarado en dicho recinto.:20 Código de variedad/especie/tipo declarada en dicho recinto.:0 Línea de ayuda declarada en dicho recinto.:
- 100424 Solicita recinto que no está comprometido para la operación.

(1) Superficie declarada admisible ajustada con la superficie comprometida.
(2) Factor de penalización valorando el alcance para el tipo de compromiso.

Puede verificar la integridad de una copia de este documento mediante la lectura del código QR adjunto o mediante el acceso a la dirección https://ws050.juntadeandalucia.es/verificarFirma indicando el código de VERIFICACIÓN					
FIRMADO POR	JUAN JOSE SOLER GARCIA		FECHA		03/07/2024
	ROCIO GUIJARRO MILLAN				
VERIFICACIÓN	Pk2jm6MP8Q4FQJJZRRTHBNBMA26B8		PÁGINA		2110/3256



INCIDENCIAS

INCIDENCIA DESCRIPCIÓN

Ref.-129670 Recinto:18-149-015-00174-00001 Cultivo:20000 BARBECHO TRADICIONAL-SIN VARIEDAD Secano

(1) Superficie declarada admisible ajustada con la superficie comprometida.
(2) Factor de penalización valorando el alcance para el tipo de compromiso.

Puede verificar la integridad de una copia de este documento mediante la lectura del código QR adjunto o mediante el acceso a la dirección <https://ws050.juntadeandalucia.es/verificarFirma> indicando el código de VERIFICACIÓN

FIRMADO POR	JUAN JOSE SOLER GARCIA	FECHA	03/07/2024	
	ROCIO GUIJARRO MILLAN			
VERIFICACIÓN	Pk2jm6MP8Q4FQJJZRRTHBNMQA26B8	PÁGINA	2111/3256	



APELLIDOS Y NOMBRE / RAZÓN SOCIAL

MOTOS SANCHEZ JOSE LUIS

NIF
****7783*

EXPEDIENTE
1162042

ANUALIDAD DE PAGO
1ª

IMPORTE POR ANUALIDAD

	2023	2024	2025	2026	2027
IMPORTE MÁXIMO SUBVENCIONABLE	10.529,59 €	10.529,59 €	10.529,59 €	10.529,59 €	10.529,59 €
IMPORTE MEDIO DE TRANSFERENCIA (€/ha)	121,04 €	121,04 €	121,04 €	121,04 €	121,04 €

RESUMEN DE UNIDADES

Cód	GRUPO DE PAGO	Sup. Dec. Admisible (ha)	Sup. Comprometida (ha)	Sup. ajustada compromiso (1) (ha)	% sobredec.	Sup. Propuesta (ha)	Importe Declarado	Importe Topado	Importe Propuesto	Importe tras sobredec.
426	HERBÁCEOS	42,59		42,59	0,00	42,59	6.438,33	6.438,33	6.438,33	6.438,33
432	FRUTALES SECANO	18,92		18,92	0,00	18,92	4.091,26	4.091,26	4.091,26	4.091,26
434	HERBÁCEOS NO ELEGIBLES	25,48		25,48	0,00	25,48	0,00	0,00	0,00	0,00
TOTAL		86,99	86,99	86,99		86,99	10.529,59	10.529,59	10.529,59	10.529,59

APLICACIÓN DE REDUCCIONES Y PENALIZACIONES

GRUPO DE PAGO	Importe Calculado	Importe prereduc.	Criterios de subvencionabilidad y compromisos	Presentación tardía	Omisión declaración	Condicionalidad	IMPORTE (Euros)
							PROPUESTO
FRUTALES SECANO	4.091,26	4.091,26	0,00	0,00	0,00	0,00	4.091,26
HERBÁCEOS	6.438,33	6.438,33	0,00	0,00	0,00	0,00	6.438,33
HERBÁCEOS NO ELEGIBLES	0,00	0,00	0,00	0,00	0,00	0,00	0,00
TOTAL	10.529,59	10.529,59					10.529,59

RESUMEN DE PAGOS

PROPUESTO	IMPORTE (Euros)			
	PROPUESTO	FEADER (Eje 2)	MAPA	CAPADR
	10.529,59	8.950,15	1.032,95	546,49

(1) Superficie declarada admisible ajustada con la superficie comprometida.
(2) Factor de penalización valorando el alcance para el tipo de compromiso.

Puede verificar la integridad de una copia de este documento mediante la lectura del código QR adjunto o mediante el acceso a la dirección <https://ws050.juntadeandalucia.es/verificarFirma> indicando el código de VERIFICACIÓN

FIRMADO POR	JUAN JOSE SOLER GARCIA	FECHA	03/07/2024	
	ROCIO GUIJARRO MILLAN			
VERIFICACIÓN	Pk2jm6MP8Q4FQJJZRRTHBNMQA26B8	PÁGINA	2112/3256	



RECINTOS PROPUESTOS

REF.	REFERENCIA SIGPAC	CULTIVO	DESCRIPCIÓN CULTIVO	S/R	G.PAGO	PEND. MEDIA (%)	SUP. DEC. ADMISIBLE (ha)	SUP. COMPROM. (ha)	SUP. AJUSTADA COMPR.(1) (ha)	SUP. CONV. SIGPAC (ha)	SUP. CERTIF. (ha)	SUP. CAMPO (ha)	SUP. CAMPO DETER. CULT. DECLARADO (ha)	SUP. DEC. REDUCIDA (ha)	SUP. PROPUESTA (ha)
4156457	18-149-016-00285-001	1000	TRIGO BLANDO-SIN VARIEDAD	S	426	3,50	2,21	2,21	2,21		2,21			2,21	2,21
1700000006195444	18-149-016-00289-001	1000	TRIGO BLANDO-SIN VARIEDAD	S	426	2,50	1,70	1,70	1,70		1,70			1,70	1,70
1700000006195445	18-149-016-00272-001	1000	TRIGO BLANDO-SIN VARIEDAD	S	426	4,10	0,73	0,73	0,73		0,73			0,73	0,73
1700000006195446	18-149-016-00283-003	5000	CEBADA-SIN VARIEDAD	S	426	1,40	0,95	0,95	0,95		0,95			0,95	0,95
1700000006195447	18-149-016-00274-001	5000	CEBADA-SIN VARIEDAD	S	426	1,70	0,31	0,31	0,31		0,31			0,31	0,31
1700000006195448	18-149-016-00127-001	1000	TRIGO BLANDO-SIN VARIEDAD	S	426	4,30	13,01	13,01	13,01		13,01			13,01	13,01
1700000006195449	18-149-017-00053-001	1000	TRIGO BLANDO-SIN VARIEDAD	S	426	3,30	1,09	1,09	1,09		1,09			1,09	1,09
1700000006195451	18-149-017-00047-001	1000	TRIGO BLANDO-SIN VARIEDAD	S	426	9,60	1,25	1,25	1,25		1,25			1,25	1,25
1700000006195453	18-149-016-00246-001	5000	CEBADA-SIN VARIEDAD	S	426	3,20	1,89	1,89	1,89		1,89			1,89	1,89
1700000006195455	18-149-016-00247-001	5000	CEBADA-SIN VARIEDAD	S	426	5,50	0,47	0,47	0,47		0,47			0,47	0,47
1700000006195457	18-149-016-00283-002	5000	CEBADA-SIN VARIEDAD	S	426	3,10	2,04	2,04	2,04		2,04			2,04	2,04
1700000006195458	18-149-018-00105-001	50000	GARBANZOS-SIN VARIEDAD	S	426	2,10	4,05	4,05	4,05		4,05			4,05	4,05
1700000006195462	18-149-018-00118-001	53000	YEROS-SIN VARIEDAD	S	426	2,20	4,04	4,04	4,04		4,04			4,04	4,04
1700000006195464	18-149-018-00105-002	50000	GARBANZOS-SIN VARIEDAD	S	426	4,10	0,69	0,69	0,69		0,69			0,69	0,69
1700000006195466	18-149-016-00327-001	8000	AVENA-SIN VARIEDAD	S	426	7,80	1,49	1,49	1,49		1,49			1,49	1,49
1700000006195467	18-149-017-00079-001	1000	TRIGO BLANDO-SIN VARIEDAD	S	426	2,40	5,73	5,73	5,73		5,73			5,73	5,73
1700000006195471	18-149-016-00954-002	1000	TRIGO BLANDO-SIN VARIEDAD	S	426	2,10	0,20	0,20	0,20		0,20			0,20	0,20
1700000006195472	18-149-016-00952-001	1000	TRIGO BLANDO-SIN VARIEDAD	S	426	5,10	0,74	0,74	0,74		0,74			0,74	0,74
-1073007	18-149-021-00173-005	104020	ALMENDROS-GUARA	S	432	26,00	0,04	0,04	0,04		0,04			0,04	0,04
1700000006195473	18-149-017-00099-001	104020	ALMENDROS-GUARA	S	432	2,10	3,65	3,65	3,65		3,65			3,65	3,65
1700000006195474	18-149-021-00175-001	104020	ALMENDROS-GUARA	S	432	9,20	6,05	6,05	6,05		6,05			6,05	6,05
1700000006195475	18-149-021-00173-004	104020	ALMENDROS-GUARA	S	432	15,80	0,97	0,97	0,97		0,97			0,97	0,97
1700000006195476	18-149-021-00174-001	104020	ALMENDROS-GUARA	S	432	16,50	0,74	0,74	0,74		0,74			0,74	0,74
1700000006195477	18-149-018-00045-001	104020	ALMENDROS-GUARA	S	432	2,40	7,32	7,32	7,32		7,32			7,32	7,32
1700000006195479	18-149-021-00173-003	104020	ALMENDROS-GUARA	S	432	15,70	0,15	0,15	0,15		0,15			0,15	0,15
-1073005	18-149-017-00130-003	20000	BARBECHO TRADICIONAL-SIN VARIEDAD	S	434	9,70	0,02	0,02	0,02		0,02			0,02	0,02
1700000006195443	18-149-014-00196-001	20000	BARBECHO TRADICIONAL-SIN VARIEDAD	S	434	3,60	2,13	2,13	2,13		2,13			2,13	2,13
1700000006195450	18-149-016-00286-002	20000	BARBECHO TRADICIONAL-SIN VARIEDAD	S	434	3,90	0,98	0,98	0,98		0,98			0,98	0,98
1700000006195452	18-149-015-00111-003	20000	BARBECHO TRADICIONAL-SIN VARIEDAD	S	434	13,30	0,87	0,87	0,87		0,87			0,87	0,87
1700000006195454	18-149-015-00007-001	20000	BARBECHO TRADICIONAL-SIN VARIEDAD	S	434	7,70	0,87	0,87	0,87		0,87			0,87	0,87
1700000006195456	18-149-016-00226-001	20000	BARBECHO TRADICIONAL-SIN VARIEDAD	S	434	1,20	3,55	3,55	3,55		3,55			3,55	3,55
1700000006195459	18-149-017-00129-001	20000	BARBECHO TRADICIONAL-SIN VARIEDAD	S	434	2,00	0,53	0,53	0,53		0,53			0,53	0,53
1700000006195460	18-149-018-00013-002	20000	BARBECHO TRADICIONAL-SIN VARIEDAD	S	434	3,90	9,43	9,43	9,43		9,43			9,43	9,43
1700000006195463	18-149-017-00130-001	20000	BARBECHO TRADICIONAL-SIN VARIEDAD	S	434	1,80	1,62	1,62	1,62		1,62			1,62	1,62
1700000006195469	18-149-016-00369-001	20000	BARBECHO TRADICIONAL-SIN VARIEDAD	S	434	1,90	1,06	1,06	1,06		1,06			1,06	1,06
1700000006195470	18-149-016-00370-001	20000	BARBECHO TRADICIONAL-SIN VARIEDAD	S	434	2,20	4,42	4,42	4,42		4,42			4,42	4,42

(1) Superficie declarada admisible ajustada con la superficie comprometida.
 (2) Factor de penalización valorando el alcance para el tipo de compromiso.

Puede verificar la integridad de una copia de este documento mediante la lectura del código QR adjunto o mediante el acceso a la dirección <https://ws050.juntadeandalucia.es/verificarFirma> indicando el código de VERIFICACIÓN

FIRMADO POR	JUAN JOSE SOLER GARCIA	FECHA	03/07/2024	
	ROCIO GUIJARRO MILLAN			
VERIFICACIÓN	Pk2jm6MP8Q4FQJJZRRTHBNMQA26B8	PÁGINA	2113/3256	



<u>APELLIDOS Y NOMBRE / RAZÓN SOCIAL</u>	<u>NIF</u>	<u>EXPEDIENTE</u>	<u>ANUALIDAD DE PAGO</u>
MOTOS SANCHEZ MARIA ROSARIO	****1825*	1148177	1ª

<u>IMPORTE MÁXIMO SUBVENCIONABLE</u>	<u>2023</u>	<u>2024</u>	<u>2025</u>	<u>2026</u>	<u>2027</u>
	9.933,03 €	9.933,03 €	9.933,03 €	9.933,03 €	9.933,03 €

<u>IMPORTE MEDIO DE TRANSFERENCIA (€/ha)</u>	<u>2023</u>	<u>2024</u>	<u>2025</u>	<u>2026</u>	<u>2027</u>
	188,09 €	188,09 €	188,09 €	188,09 €	188,09 €

RESUMEN DE UNIDADES

<u>Cód</u>	<u>GRUPO DE PAGO</u>	<u>Sup. Dec. Admisible (ha)</u>	<u>Sup. Comprometida (ha)</u>	<u>Sup. ajustada compromiso (1) (ha)</u>	<u>% sobredec.</u>	<u>Sup. Propuesta (ha)</u>	<u>Importe Declarado</u>	<u>Importe Topado</u>	<u>Importe Propuesto</u>	<u>Importe tras sobredec.</u>
426	HERBÁCEOS	8,49		8,49	0,00	8,49	1.283,43	1.283,43	1.283,43	1.283,43
432	FRUTALES SECANO	45,36		40,00	0,00	40,00	8.649,60	8.649,60	8.649,60	8.649,60
434	HERBÁCEOS NO ELEGIBLES	4,32		4,32	0,00	4,32	0,00	0,00	0,00	0,00
TOTAL		58,17	52,81	52,81		52,81	9.933,03	9.933,03	9.933,03	9.933,03

APLICACIÓN DE REDUCCIONES Y PENALIZACIONES

<u>GRUPO DE PAGO</u>	<u>Importe Calculado</u>	<u>Importe prereduc.</u>	<u>Criterios de subvencionabilidad y compromisos</u>	<u>Presentación tardía</u>	<u>Omisión declaración</u>	<u>Condicionalidad</u>	<u>IMPORTE (Euros) PROPUESTO</u>
FRUTALES SECANO	8.649,60	8.649,60	0,00	0,00	0,00	0,00	8.649,60
HERBÁCEOS	1.283,43	1.283,43	0,00	0,00	0,00	0,00	1.283,43
HERBÁCEOS NO ELEGIBLES	0,00	0,00	0,00	0,00	0,00	0,00	0,00
TOTAL	9.933,03	9.933,03					9.933,03

RESUMEN DE PAGOS

	<u>PROPUESTO</u>	<u>IMPORTE (Euros) FEADER (Eje 2)</u>	<u>MAPA</u>	<u>CAPADR</u>
	9.933,03	8.443,08	974,43	515,52

RECINTOS PROPUESTOS

<u>REF.</u>	<u>REFERENCIA SIGPAC</u>	<u>CULTIVO DESCRIPCIÓN CULTIVO</u>	<u>S/R G.PAGO</u>	<u>PEND. MEDIA (%)</u>	<u>SUP. DEC. ADMISIBLE (ha)</u>	<u>SUP. COMPROM. (ha)</u>	<u>SUP. AJUSTADA COMPROM. (1) (ha)</u>	<u>SUP. CONV. SIGPAC (ha)</u>	<u>SUP. CERTIF. (ha)</u>	<u>SUP. CAMPO (ha)</u>	<u>SUP. CAMPO DETER. CULT. DECLARADO (ha)</u>	<u>SUP. DEC. REDUCIDA (ha)</u>	<u>SUP. PROPUESTA (ha)</u>
-1578252	18-057-009-00093-003	40079 GUI SANTES-CARTOUCHE	S 426	6,40	1,95	1,95	1,95		1,95			1,95	1,95
1700000005821563	18-057-063-00111-001	8000 AVENA-SIN VARIEDAD	R 426	2,50	0,39	0,39	0,39		0,39			0,39	0,39
1700000005821564	18-057-063-00092-001	8000 AVENA-SIN VARIEDAD	R 426	1,50	0,24	0,24	0,24		0,24			0,24	0,24
1700000005821566	18-057-063-00204-001	8000 AVENA-SIN VARIEDAD	S 426	4,20	2,14	2,14	2,14		2,14			2,14	2,14
1700000005821568	18-057-063-00006-001	8000 AVENA-SIN VARIEDAD	S 426	11,20	0,22	0,22	0,22		0,22			0,22	0,22
1700000005821572	18-057-064-00040-003	8000 AVENA-SIN VARIEDAD	S 426	5,10	3,55	3,55	3,55		3,55			3,55	3,55
-1614142	18-057-008-00268-001	104035 ALMENDROS-RAMILLETE	S 432	3,10	0,97	0,97	0,97		0,97			0,97	0,97
-1083101	18-057-005-00069-009	104020 ALMENDROS-GUARA	S 432	9,00	5,70	5,70	5,70		5,70			5,70	5,70
1700000005821562	18-057-003-00013-001	104020 ALMENDROS-GUARA	S 432	5,50	2,22	2,22	2,22		2,22			2,22	2,22
1700000005821567	18-057-003-00015-001	104020 ALMENDROS-GUARA	S 432	5,40	1,99	1,99	1,99		1,99			1,99	1,99
1700000005821579	18-057-009-00064-002	104090 ALMENDROS-FILIPO CEO	S 432	6,60	12,49	12,49	12,49		12,49			12,49	12,49
1700000005821580	18-149-007-00031-002	104057 ALMENDROS-AVIJOR	S 432	11,70	1,96	1,96	1,96		1,96			1,96	1,96
1700000005821581	18-057-006-00066-001	104057 ALMENDROS-AVIJOR	S 432	3,80	2,02	2,02	2,02		2,02			2,02	2,02
1700000005821584	18-149-007-00031-001	104057 ALMENDROS-AVIJOR	S 432	4,60	1,01	1,01	1,01		1,01			1,01	1,01
1700000005821585	18-149-007-00032-001	104057 ALMENDROS-AVIJOR	S 432	9,10	3,48	3,48	3,48		3,48			3,48	3,48
1700000005821586	18-149-021-00064-001	104020 ALMENDROS-GUARA	S 432	3,80	1,32	1,32	1,32		1,32			1,32	1,32
1700000005821587	18-057-004-00027-001	104008 ALMENDROS-CONSTANTI	S 432	5,00	1,97	1,97	1,97		1,97			1,97	1,97
1700000005821588	18-057-005-00068-003	104020 ALMENDROS-GUARA	S 432	11,80	0,94	0,94	0,94		0,94			0,94	0,94
1700000005821589	18-057-008-00268-001	104035 ALMENDROS-RAMILLETE	S 432	3,10	0,98	0,98	0,98		0,98			0,98	0,98
1700000005821591	18-057-003-00096-002	104025 ALMENDROS-MARINADA	S 432	6,20	2,24	2,20	2,20		2,20			2,20	2,20
1700000005821592	18-057-006-00075-001	104035 ALMENDROS-RAMILLETE	S 432	2,80	0,31	0,31	0,31		0,31			0,31	0,31
1700000005821593	18-149-021-00066-001	104020 ALMENDROS-GUARA	S 432	3,00	2,52	2,52	2,52		2,52			2,52	2,52
1700000005821594	18-057-003-00086-001	104025 ALMENDROS-MARINADA	S 432	2,70	1,33	1,33	1,33		1,33			1,33	1,33
1700000005821595	18-057-003-00087-001	104020 ALMENDROS-GUARA	S 432	6,00	0,52	0,52	0,52		0,52			0,52	0,52
1700000005821596	18-057-004-00028-001	104020 ALMENDROS-GUARA	S 432	4,90	1,39	1,39	1,39		1,39			1,39	1,39
1700000005821565	18-057-009-00093-003	20000 BARBECHO TRADICIONAL-SIN VARIEDAD	S 434	6,40	4,32	4,32	4,32		4,32			4,32	4,32

(1) Superficie declarada admisible ajustada con la superficie comprometida.
(2) Factor de penalización valorando el alcance para el tipo de compromiso.

Puede verificar la integridad de una copia de este documento mediante la lectura del código QR adjunto o mediante el acceso a la dirección <https://ws050.juntadeandalucia.es/verificarFirma> indicando el código de VERIFICACIÓN

FIRMADO POR	JUAN JOSE SOLER GARCIA	FECHA	03/07/2024
	ROCIO GUIJARRO MILLAN		
VERIFICACIÓN	Pk2jm6MP8Q4FQJJZRRTHBNMQA26B8	PÁGINA	2114/3256





INCIDENCIAS

INCIDENCIA DESCRIPCIÓN

100424 Solicita recinto que no está comprometido para la operación.
Ref:170000005821583 Recinto:18-149-016-00604-00001 Cultivo:104057 ALMENDROS-AVIJOR Regadío
Ref:170000005821582 Recinto:18-149-016-00644-00001 Cultivo:104057 ALMENDROS-AVIJOR Regadío

(1) Superficie declarada admisible ajustada con la superficie comprometida.
(2) Factor de penalización valorando el alcance para el tipo de compromiso.

Puede verificar la integridad de una copia de este documento mediante la lectura del código QR adjunto o mediante el acceso a la dirección <https://ws050.juntadeandalucia.es/verificarFirma> indicando el código de VERIFICACIÓN

FIRMADO POR	JUAN JOSE SOLER GARCIA	FECHA	03/07/2024	
	ROCIO GUIJARRO MILLAN			
VERIFICACIÓN	Pk2jm6MP8Q4FQJJZRRTHBNMQA26B8	PÁGINA	2115/3256	



<u>APELLIDOS Y NOMBRE / RAZÓN SOCIAL</u>	<u>NIF</u>	<u>EXPEDIENTE</u>	<u>ANUALIDAD DE PAGO</u>
MOYA BLANQUEZ CAYETANO	****8595*	1213599	

RESUMEN DE PAGOS

	<u>IMPORTE (Euros)</u>			
	<u>PROPUESTO</u>	<u>FEADER (Eje 2)</u>	<u>MAPA</u>	<u>CAPADR</u>
PROPUESTO	0,00	0,00	0,00	0,00

INCIDENCIAS

INCIDENCIA DESCRIPCIÓN

- 100407 Explotación solicitada no forma parte de ningún organismo de control autorizado para la producción ecológica en Andalucía o fecha de inscripción posterior al plazo establecido (Anexo I. Criterios de Subvencionabilidad. Orden 28 de marzo de 2023).
Explotación:ES180850023000 Especie:CAPRINA
Explotación:ES180850023000 Especie:OVINA
- 100410 Recinto no admisible por pertenecer a una explotación ganadera No admisible (Artículo 10 de la Orden de 28 de marzo de 2023).
Ref:6953999 Recinto:18-087-900-99000-99001 Cultivo:62000 PASTOS PERMANENTES DE 5 O MAS AÑOS-SIN VARIEDAD Secano
Explotación:ES180850023000
- 100411 Recinto no admisible por no estar asociado en SIGGAN a una explotación ganadera admisible (Artículo 10 de la Orden de 28 de marzo de 2023).
Ref:1700000006451152 Recinto:18-087-007-00332-00001 Cultivo:62000 PASTOS PERMANENTES DE 5 O MAS AÑOS-SIN VARIEDAD Secano
Ref:1700000006451151 Recinto:18-087-007-00332-00003 Cultivo:62000 PASTOS PERMANENTES DE 5 O MAS AÑOS-SIN VARIEDAD Secano
Ref:1700000006451150 Recinto:18-087-007-00360-00001 Cultivo:62000 PASTOS PERMANENTES DE 5 O MAS AÑOS-SIN VARIEDAD Secano
- 100420 Expediente que declara recintos pertenecientes al grupo de pago de Pastos que no tiene explotaciones ganaderas válidas para la Operación.
- 100424 Solicita recinto que no está comprometido para la operación.
Ref:1700000006451152 Recinto:18-087-007-00332-00001 Cultivo:62000 PASTOS PERMANENTES DE 5 O MAS AÑOS-SIN VARIEDAD Secano
Ref:1700000006451151 Recinto:18-087-007-00332-00003 Cultivo:62000 PASTOS PERMANENTES DE 5 O MAS AÑOS-SIN VARIEDAD Secano
Ref:1700000006451157 Recinto:18-087-007-00332-00004 Cultivo:5000 CEBADA-SIN VARIEDAD Secano
Ref:1700000006451150 Recinto:18-087-007-00360-00001 Cultivo:62000 PASTOS PERMANENTES DE 5 O MAS AÑOS-SIN VARIEDAD Secano
Ref:6953999 Recinto:18-087-900-99000-99001 Cultivo:62000 PASTOS PERMANENTES DE 5 O MAS AÑOS-SIN VARIEDAD Secano
- 101008 Expediente sin compromisos vigentes.
Operación:6503.2

(1) Superficie declarada admisible ajustada con la superficie comprometida.
(2) Factor de penalización valorando el alcance para el tipo de compromiso.

Puede verificar la integridad de una copia de este documento mediante la lectura del código QR adjunto o mediante el acceso a la dirección https://ws050.juntadeandalucia.es/verificarFirma indicando el código de VERIFICACIÓN				
FIRMADO POR	JUAN JOSE SOLER GARCIA	FECHA	03/07/2024	
	ROCIO GUIJARRO MILLAN			
VERIFICACIÓN	Pk2jm6MP8Q4FQJJZRRTHBNMQA26B8	PÁGINA	2116/3256	



APELLIDOS Y NOMBRE / RAZÓN SOCIAL

MOYA CAÑADA ELENA

NIF
****2612*

EXPEDIENTE
1251799

ANUALIDAD DE PAGO

1ª

IMPORTE POR ANUALIDAD

	2023	2024	2025	2026	2027
IMPORTE MÁXIMO SUBVENCIONABLE	4.405,72 €	4.405,72 €	4.405,72 €	4.405,72 €	4.405,72 €
IMPORTE MEDIO DE TRANSFERENCIA (€/ha)	349,66 €	349,66 €	349,66 €	349,66 €	349,66 €

RESUMEN DE UNIDADES

Cód	GRUPO DE PAGO	Sup. Dec. Admisible (ha)	Sup. Comprometida (ha)	Sup. ajustada compromiso (1) (ha)	% sobredec.	Sup. Propuesta (ha)	Importe Declarado	Importe Topado	Importe Propuesto	Importe tras sobredec.
433	FRUTALES REGADÍO	12,60		12,60	0,00	12,60	4.405,72	4.405,72	4.405,72	4.405,72
TOTAL		12,60	12,60	12,60		12,60	4.405,72	4.405,72	4.405,72	4.405,72

APLICACIÓN DE REDUCCIONES Y PENALIZACIONES

GRUPO DE PAGO	Importe Calculado	Importe prerreduc.	Criterios de subvencionabilidad y compromisos	Presentación tardía	Omisión declaración	Condicionalidad	IMPORTE (Euros) PROPUESTO
FRUTALES REGADÍO	4.405,72	4.405,72	0,00	0,00	0,00	0,00	4.405,72
TOTAL	4.405,72	4.405,72					4.405,72

RESUMEN DE PAGOS

	IMPORTE (Euros)			
	PROPUESTO	FEADER (Eje 2)	MAPA	CAPADR
PROPUESTO	4.405,72	3.744,86	432,20	228,66

RECINTOS PROPUESTOS

REF.	REFERENCIA SIGPAC	CULTIVO	DESCRIPCIÓN CULTIVO	S/R	G.PAGO	PEND. MEDIA (%)	SUP. DEC. ADMISIBLE (ha)	SUP. COMPROM. (ha)	SUP. AJUSTADA COMPROM. (1) (ha)	SUP. CONV. SIGPAC (ha)	SUP. CERTIE (ha)	SUP. CAMPO (ha)	SUP. CAMPO DETER. CULT. DECLARADO (ha)	SUP. DEC. REDUCIDA (ha)	SUP. PROPUESTA (ha)
1700000004993672	18-080-007-00221-002	104020	ALMENDROS-GUARA	R	433	4,50	12,60	12,60	12,60		27,75			12,60	12,60

INCIDENCIAS

INCIDENCIA DESCRIPCIÓN

100422 Recinto declarado por error para una operación de la 6503, que se ha corregido de oficio desmarcando la operación incorrecta, de acuerdo con la fecha de inscripción del recinto en la producción ecológica.
Ref:1700000004993672 Recinto:18-080-007-00221-00002 Cultivo:104020 ALMENDROS-GUARA Regadio

(1) Superficie declarada admisible ajustada con la superficie comprometida.
(2) Factor de penalización valorando el alcance para el tipo de compromiso.

Puede verificar la integridad de una copia de este documento mediante la lectura del código QR adjunto o mediante el acceso a la dirección <https://ws050.juntadeandalucia.es/verificarFirma> indicando el código de VERIFICACIÓN

FIRMADO POR	JUAN JOSE SOLER GARCIA	FECHA	03/07/2024	
	ROCIO GUIJARRO MILLAN			
VERIFICACIÓN	Pk2jm6MP8Q4FQJJZRRTHBNMQA26B8	PÁGINA	2117/3256	



APELLIDOS Y NOMBRE / RAZÓN SOCIAL

MOYA MORENO JOSÉ ANTONIO

NIF

****7041*

EXPEDIENTE

1137913

ANUALIDAD DE PAGO

1ª

IMPORTES POR ANUALIDAD

	2023	2024	2025	2026	2027
IMPORTE MÁXIMO SUBVENCIONABLE	661,69 €	661,69 €	661,69 €	661,69 €	661,69 €
IMPORTE MEDIO DE TRANSFERENCIA (€/ha)	216,24 €	216,24 €	216,24 €	216,24 €	216,24 €

RESUMEN DE UNIDADES

Cód	GRUPO DE PAGO	Sup. Dec. Admisible (ha)	Sup. Comprometida (ha)	Sup. ajustada compromiso (I) (ha)	% sobredec.	Sup. Propuesta (ha)	Importe Declarado	Importe Topado	Importe Propuesto	Importe tras sobredec.
432	FRUTALES SECANO	3,06		3,06	0,00	3,06	661,69	661,69	661,69	661,69
TOTAL		3,06	3,06	3,06		3,06	661,69	661,69	661,69	661,69

APLICACIÓN DE REDUCCIONES Y PENALIZACIONES

GRUPO DE PAGO	Importe Calculado	Importe prereduc.	Criterios de subvencionabilidad y compromisos	Presentación tardía	Omisión declaración	Condicionalidad	IMPORTE (Euros) PROPUESTO
FRUTALES SECANO	661,69	661,69	0,00	0,00	0,00	0,00	661,69
TOTAL	661,69	661,69					661,69

RESUMEN DE PAGOS

	IMPORTE (Euros)			
	PROPUESTO	FEADER (Eje 2)	MAPA	CAPADR
PROPUESTO	661,69	562,44	64,91	34,34

RECINTOS PROPUESTOS

REF.	REFERENCIA SIGPAC	CULTIVO	DESCRIPCIÓN CULTIVO	S/R	G.PAGO	PEND. MEDIA (%)	SUP. DEC. ADMISIBLE (ha)	SUP. COMPROM. (ha)	SUP. AJUSTADA COMPR.(I) (ha)	SUP. CONV. SIGPAC (ha)	SUP. CERTIE. (ha)	SUP. CAMPO (ha)	SUP. CAMPO DETER. CULT. DECLARADO (ha)	SUP. DEC. REDUCIDA (ha)	SUP. PROPUESTA (ha)
-902862	18-024-028-00044-001	104014	ALMENDROS-FERRAGNES	S	432	4,50	1,23	1,23	1,23		1,39			1,23	1,23
-773955	18-024-028-00034-017	125000	FRUTOS DE CÁSCARA-SIN VARIEDAD	S	432	6,00	0,05	0,05	0,05		0,05			0,05	0,05
-553387	18-024-028-00044-002	104014	ALMENDROS-FERRAGNES	S	432	23,00	0,02	0,02	0,02		0,02			0,02	0,02
4637322	18-024-028-00034-011	104014	ALMENDROS-FERRAGNES	S	432	4,80	0,11	0,11	0,11		0,11			0,11	0,11
4637323	18-024-028-00034-012	104014	ALMENDROS-FERRAGNES	S	432	13,90	0,82	0,82	0,82		0,82			0,82	0,82
4637325	18-024-028-00034-015	104014	ALMENDROS-FERRAGNES	S	432	28,30	0,04	0,04	0,04		0,04			0,04	0,04
4637326	18-024-028-00034-016	104014	ALMENDROS-FERRAGNES	S	432	12,20	0,79	0,79	0,79		0,79			0,79	0,79

(1) Superficie declarada admisible ajustada con la superficie comprometida.
(2) Factor de penalización valorando el alcance para el tipo de compromiso.

Puede verificar la integridad de una copia de este documento mediante la lectura del código QR adjunto o mediante el acceso a la dirección <https://ws050.juntadeandalucia.es/verificarFirma> indicando el código de VERIFICACIÓN

FIRMADO POR	JUAN JOSE SOLER GARCIA	FECHA	03/07/2024	
	ROCIO GUIJARRO MILLAN			
VERIFICACIÓN	Pk2jm6MP8Q4FQJJZRRTHBNMQA26B8	PÁGINA	2118/3256	



APELLIDOS Y NOMBRE / RAZÓN SOCIAL

MOYANO TRASSIERRA JOSE LUIS

NIF

****7951*

EXPEDIENTE

1094101

ANUALIDAD DE PAGO

1ª

IMPORTE POR ANUALIDAD

	2023	2024	2025	2026	2027
IMPORTE MÁXIMO SUBVENCIONABLE	7.714,65 €	7.714,65 €	7.714,65 €	7.714,65 €	7.714,65 €
IMPORTE MEDIO DE TRANSFERENCIA (€/ha)	247,90 €	247,90 €	247,90 €	247,90 €	247,90 €

RESUMEN DE UNIDADES

Cód	GRUPO DE PAGO	Sup. Dec. Admisible (ha)	Sup. Comprometida (ha)	Sup. ajustada compromiso (I) (ha)	% sobredec.	Sup. Propuesta (ha)	Importe Declarado	Importe Topado	Importe Propuesto	Importe tras sobredec.
429	OLIVAR	31,12		31,12	0,00	31,12	7.714,65	7.714,65	7.714,65	7.714,65
TOTAL		31,12	31,12	31,12		31,12	7.714,65	7.714,65	7.714,65	7.714,65

APLICACIÓN DE REDUCCIONES Y PENALIZACIONES

GRUPO DE PAGO	Importe Calculado	Importe prereduc.	Criterios de subvencionabilidad y compromisos	Presentación tardía	Omisión declaración	Condicionalidad	IMPORTE (Euros) PROPUESTO
OLIVAR	7.714,65	7.714,65	0,00	0,00	0,00	0,00	7.714,65
TOTAL	7.714,65	7.714,65					7.714,65

RESUMEN DE PAGOS

	IMPORTE (Euros)			
	PROPUESTO	FEADER (Eje 2)	MAPA	CAPADR
PROPUESTO	7.714,65	6.557,45	756,81	400,39

RECINTOS PROPUESTOS

REF.	REFERENCIA SIGPAC	CULTIVO	DESCRIPCIÓN CULTIVO	S/R	G.PAGO	PEND. MEDIA (%)	SUP. DEC. ADMISIBLE (ha)	SUP. COMPROM. (ha)	SUP. AJUSTADA COMPR.(I) (ha)	SUP. CONV. SIGPAC (ha)	SUP. CERTIE. (ha)	SUP. CAMPO (ha)	SUP. CAMPO DETER. CULT. DECLARADO (ha)	SUP. DEC. REDUCIDA (ha)	SUP. PROPUESTA (ha)
-888944	18-174-009-00201-005	101010	OLIVAR-PICUAL	S	429	7,30	0,07	0,07	0,07		0,08			0,07	0,07
-888943	18-174-006-00154-005	101010	OLIVAR-PICUAL	S	429	11,00	11,41	11,41	11,41		11,44			11,41	11,41
-888942	18-174-006-00056-002	101010	OLIVAR-PICUAL	S	429	7,00	19,37	19,37	19,37		19,37			19,37	19,37
4118205	18-174-009-00201-006	101010	OLIVAR-PICUAL	S	429	19,80	0,02	0,02	0,02		0,02			0,02	0,02
1700000003544053	18-174-009-00201-004	101010	OLIVAR-PICUAL	S	429	16,80	0,25	0,25	0,25		0,25			0,25	0,25

(1) Superficie declarada admisible ajustada con la superficie comprometida.
(2) Factor de penalización valorando el alcance para el tipo de compromiso.

Puede verificar la integridad de una copia de este documento mediante la lectura del código QR adjunto o mediante el acceso a la dirección <https://ws050.juntadeandalucia.es/verificarFirma> indicando el código de VERIFICACIÓN

FIRMADO POR	JUAN JOSE SOLER GARCIA	FECHA	03/07/2024	
	ROCIO GUIJARRO MILLAN			
VERIFICACIÓN	Pk2jm6MP8Q4FQJJZRRTHBNMQA26B8	PÁGINA	2119/3256	



APELLIDOS Y NOMBRE / RAZÓN SOCIAL

MUÑOZ ALVAREZ MIGUEL

NIF
****5727*

EXPEDIENTE
1217775

ANUALIDAD DE PAGO
1ª

IMPORTE POR ANUALIDAD

	2023	2024	2025	2026	2027
IMPORTE MÁXIMO SUBVENCIONABLE	15.264,91 €	15.264,91 €	15.264,91 €	15.264,91 €	15.264,91 €
IMPORTE MEDIO DE TRANSFERENCIA (€/ha)	154,24 €	154,24 €	154,24 €	154,24 €	154,24 €

RESUMEN DE UNIDADES

Cód	GRUPO DE PAGO	Sup. Dec. Admisible (ha)	Sup. Comprometida (ha)	Sup. ajustada compromiso (1) (ha)	% sobredec.	Sup. Propuesta (ha)	Importe Declarado	Importe Topado	Importe Propuesto	Importe tras sobredec.
426	HERBÁCEOS	37,48		37,48	0,00	37,48	5.665,85	5.665,85	5.665,85	5.665,85
429	OLIVAR	3,87		3,83	0,00	3,83	949,46	949,46	949,46	949,46
432	FRUTALES SECANO	61,87		40,00	0,00	40,00	8.649,60	8.649,60	8.649,60	8.649,60
434	HERBÁCEOS NO ELEGIBLES	17,66		17,66	0,00	17,66	0,00	0,00	0,00	0,00
TOTAL		120,88	98,97	98,97		98,97	15.264,91	15.264,91	15.264,91	15.264,91

APLICACIÓN DE REDUCCIONES Y PENALIZACIONES

GRUPO DE PAGO	Importe Calculado	Importe prereduc.	Criterios de subvencionabilidad y compromisos	Presentación tardía	Omisión declaración	Condicionalidad	IMPORTE (Euros) PROPUESTO
FRUTALES SECANO	8.649,60	8.649,60	0,00	0,00	1,00	0,00	8.563,10
HERBÁCEOS	5.665,85	5.665,85	0,00	0,00	1,00	0,00	5.609,19
HERBÁCEOS NO ELEGIBLES	0,00	0,00	0,00	0,00	1,00	0,00	0,00
OLIVAR	949,46	949,46	0,00	0,00	1,00	0,00	939,97
TOTAL	15.264,91	15.264,91					15.112,26

RESUMEN DE PAGOS

	PROPUESTO	IMPORTE (Euros) FEADER (Eje 2)	MAPA	CAPADR
PROPUESTO	15.112,26	12.845,42	1.482,51	784,33

(1) Superficie declarada admisible ajustada con la superficie comprometida.
(2) Factor de penalización valorando el alcance para el tipo de compromiso.

Puede verificar la integridad de una copia de este documento mediante la lectura del código QR adjunto o mediante el acceso a la dirección <https://ws050.juntadeandalucia.es/verificarFirma> indicando el código de VERIFICACIÓN

FIRMADO POR	JUAN JOSE SOLER GARCIA	FECHA	03/07/2024	
	ROCIO GUIJARRO MILLAN			
VERIFICACIÓN	Pk2jm6MP8Q4FQJJZRRTHBNMQA26B8	PÁGINA	2120/3256	



RECINTOS PROPUESTOS

REF.	REFERENCIA SIGPAC	CULTIVO	DESCRIPCIÓN CULTIVO	S/R	G.PAGO	PEND. MEDIA (%)	SUP. DEC. ADMISIBLE (ha)	SUP. COMPROM. (ha)	SUP. AJUSTADA COMPR.(1) (ha)	SUP. CONV. SIGPAC (ha)	SUP. CERTIF. (ha)	SUP. CAMPO (ha)	SUP. CAMPO DETER. CULT. DECLARADO (ha)	SUP. DEC. REDUCIDA (ha)	SUP. PROPUESTA (ha)
-1396089	18-167-021-00454-005	6000	CENTENO-SIN VARIEDAD	S	426	13,90	0,45	0,45	0,45		1,60			0,45	0,45
-1093219	18-167-021-00456-005	6000	CENTENO-SIN VARIEDAD	S	426	10,20	0,03	0,03	0,03		0,03			0,03	0,03
-604104	18-167-021-00455-001	6000	CENTENO-SIN VARIEDAD	S	426	7,30	0,24	0,24	0,24		0,24			0,24	0,24
-604099	18-167-021-00455-002	6000	CENTENO-SIN VARIEDAD	S	426	8,30	0,26	0,26	0,26		0,26			0,26	0,26
-604093	18-167-021-00451-001	1000	TRIGO BLANDO-SIN VARIEDAD	S	426	8,30	0,08	0,08	0,08		0,08			0,08	0,08
1700000007178506	18-167-021-00454-003	6000	CENTENO-SIN VARIEDAD	S	426	9,10	1,66	1,66	1,66		1,66			1,66	1,66
1700000007178517	18-167-014-00050-002	5065	CEBADA-HISPANIC	S	426	1,30	8,42	8,42	8,42		8,42			8,42	8,42
1700000007178550	18-167-021-00454-008	6000	CENTENO-SIN VARIEDAD	S	426	5,60	1,44	1,44	1,44		1,44			1,44	1,44
1700000007178558	18-167-021-00452-002	1000	TRIGO BLANDO-SIN VARIEDAD	S	426	7,40	2,46	2,46	2,46		2,46			2,46	2,46
1700000007178562	18-167-014-00067-001	5065	CEBADA-HISPANIC	S	426	0,70	1,16	1,16	1,16		1,16			1,16	1,16
1700000007178568	18-167-021-00456-003	6000	CENTENO-SIN VARIEDAD	S	426	12,70	2,00	2,00	2,00		2,00			2,00	2,00
1700000007178570	18-167-504-00007-001	241000	MEZCLA VEZA - AVENA-SIN VARIEDAD	S	426	0,30	8,43	8,43	8,43		8,43			8,43	8,43
1700000007178573	18-167-014-00076-001	8004	AVENA-ALCUDIA	S	426	1,40	10,10	10,10	10,10		17,59			10,10	10,10
1700000007178574	18-167-014-00067-002	5065	CEBADA-HISPANIC	S	426	1,60	0,75	0,75	0,75		0,75			0,75	0,75
-819685	18-167-021-00453-006	101010	OLIVAR-PICUAL	S	429	7,20	0,82	0,80	0,80		0,82			0,80	0,80
1700000007178557	18-167-021-00458-002	101010	OLIVAR-PICUAL	S	429	10,00	3,05	3,03	3,03		3,05			3,03	3,03
-1093209	18-167-014-00099-004	104020	ALMENDROS-GUARA	S	432	5,20	0,64	0,64	0,64		0,64			0,64	0,64
-185624	18-167-021-00445-001	104057	ALMENDROS-AVIJOR	S	432	9,10	0,34	0,34	0,34		0,34			0,34	0,34
-185588	18-167-021-00458-005	104020	ALMENDROS-GUARA	S	432	6,40	12,67	12,67	12,67		12,67			12,67	12,67
5116088	18-167-025-00081-001	104020	ALMENDROS-GUARA	S	432	3,10	2,33	2,33	2,33		2,33			2,33	2,33
1700000007178486	18-167-001-00060-001	104020	ALMENDROS-GUARA	S	432	2,40	2,76	2,76	2,76		2,76			2,76	2,76
1700000007178525	18-167-021-00458-012	104020	ALMENDROS-GUARA	S	432	12,60	1,97	1,97	1,97		1,97			1,97	1,97
1700000007178576	18-167-014-00099-002	104020	ALMENDROS-GUARA	S	432	0,70	0,07	0,07	0,07		0,07			0,07	0,07
1700000007178577	18-167-021-00436-008	104020	ALMENDROS-GUARA	S	432	10,40	3,07	3,07	3,07		3,07			3,07	3,07
1700000007178578	18-167-021-00436-006	104020	ALMENDROS-GUARA	S	432	12,60	0,58	0,58	0,58		0,58			0,58	0,58
1700000007178579	18-167-014-00091-002	104020	ALMENDROS-GUARA	S	432	5,00	2,83	2,83	2,83		2,83			2,83	2,83
1700000007178580	18-167-014-00085-002	104020	ALMENDROS-GUARA	S	432	1,60	1,64	1,64	1,64		1,64			1,64	1,64
1700000007178581	18-167-014-00099-001	104020	ALMENDROS-GUARA	S	432	4,60	2,98	2,98	2,98		2,98			2,98	2,98
1700000007178582	18-167-014-00091-003	104020	ALMENDROS-GUARA	S	432	0,80	1,26	1,26	1,26		1,26			1,26	1,26
1700000007178583	18-167-021-00436-012	112156	NOGALES-VICTORIA	S	432	9,60	0,14	0,14	0,14		0,14			0,14	0,14
1700000007178584	18-167-021-00436-010	104020	ALMENDROS-GUARA	S	432	6,30	0,20	0,20	0,20		0,20			0,20	0,20
1700000007178585	18-167-021-00436-011	104020	ALMENDROS-GUARA	S	432	11,80	0,42	0,42	0,42		0,42			0,42	0,42
1700000007178586	18-167-024-00173-001	104013	ALMENDROS-FERRADUEL	S	432	2,60	1,46	1,46	1,46		1,46			1,46	1,46
1700000007178587	18-167-014-00050-003	104020	ALMENDROS-GUARA	S	432	1,80	1,87	1,87	1,87		1,87			1,87	1,87
1700000007178588	18-167-014-00050-001	104020	ALMENDROS-GUARA	S	432	2,80	11,16	11,16	11,16		11,16			11,16	11,16
1700000007178589	18-167-014-00085-001	104020	ALMENDROS-GUARA	S	432	5,20	6,70	6,70	6,70		6,70			6,70	6,70
1700000007178590	18-167-014-00050-005	104020	ALMENDROS-GUARA	S	432	2,20	0,97	0,97	0,97		0,97			0,97	0,97
1700000007178591	18-167-021-00436-007	112156	NOGALES-VICTORIA	S	432	29,10	2,19	2,11	2,11		2,19			2,11	2,11
1700000007178592	18-167-014-00101-001	104020	ALMENDROS-GUARA	S	432	5,20	3,25	3,25	3,25		3,25			3,25	3,25
1700000007178600	18-167-021-00436-012	104020	ALMENDROS-GUARA	S	432	9,60	0,15	0,15	0,15		0,15			0,15	0,15
1700000007178601	18-167-021-00436-017	104020	ALMENDROS-GUARA	S	432	15,40	0,22	0,22	0,22		0,22			0,22	0,22
-1340232	18-167-014-00039-001	20000	BARBECHO TRADICIONAL-SIN VARIEDAD	S	434	2,10	3,02	3,02	3,02		3,02			3,02	3,02
1700000007178505	18-167-021-00444-002	20000	BARBECHO TRADICIONAL-SIN VARIEDAD	S	434	6,30	0,59	0,59	0,59		0,59			0,59	0,59
1700000007178518	18-167-014-00039-001	20000	BARBECHO TRADICIONAL-SIN VARIEDAD	S	434	2,10	5,51	5,51	5,51		5,51			5,51	5,51
1700000007178528	18-167-014-00056-001	20000	BARBECHO TRADICIONAL-SIN VARIEDAD	S	434	1,90	7,03	7,03	7,03		7,03			7,03	7,03
1700000007178529	18-167-505-05003-002	20000	BARBECHO TRADICIONAL-SIN VARIEDAD	S	434	2,40	0,92	0,92	0,92		0,92			0,92	0,92
1700000007178559	18-167-021-00454-004	20000	BARBECHO TRADICIONAL-SIN VARIEDAD	S	434	13,00	0,59	0,59	0,59		0,59			0,59	0,59

INCIDENCIAS

INCIDENCIA DESCRIPCIÓN

- 219 Superficie declarada sobre un mismo recinto, en un mismo expediente, mayor que la superficie total del recinto SIGPAC.
Ref:1700000007178591 Recinto:18-167-021-00436-00007 Cultivo:112156 NOGALES-VICTORIA Secano Suma de superficies declaradas para este recinto por el solicitante (Áreas):219 Superficie SIGPAC total para el recinto (Áreas):215 Exceso de superficie declarada (Hectáreas):0,04
- 256 Solicitud con recintos no declarados en campaña actual con una reducción por omisión de superficie superior al 3%
CÓDIGO PARA EL PORCENTAJE DE REDUCCIÓN POR OMISIÓN QUE CORRESPONDE A LA SOLICITUD:1
- 4272 Verifica que las líneas de declaración de las Solicitudes Únicas no tienen solapes con la capa de Retroactividad Gráfica (ambas de la misma campaña) a nivel de expediente/línea de declaración gráfica de la solicitud.
Ref:1700000007178591 Recinto:18-167-021-00436-00007 Cultivo: - Agregado de la referencia del recinto.:0 Zona de la referencia del recinto.:0 Superficie solapada.:0,04 Id. Incid.:95943934
Ref:-819685 Recinto:18-167-021-00453-00006 Cultivo: - Agregado de la referencia del recinto.:0 Zona de la referencia del recinto.:0 Superficie solapada.:0,02 Id. Incid.:95943932
Ref:1700000007178557 Recinto:18-167-021-00458-00002 Cultivo: - Agregado de la referencia del recinto.:0 Zona de la referencia del recinto.:0 Superficie solapada.:0,02 Id. Incid.:95943933

(1) Superficie declarada admisible ajustada con la superficie comprometida.
(2) Factor de penalización valorando el alcance para el tipo de compromiso.

Puede verificar la integridad de una copia de este documento mediante la lectura del código QR adjunto o mediante el acceso a la dirección https://ws050.juntadeandalucia.es/verificarFirma indicando el código de VERIFICACIÓN					
FIRMADO POR	JUAN JOSE SOLER GARCIA		FECHA		03/07/2024
	ROCIO GUIJARRO MILLAN				
VERIFICACIÓN	Pk2jm6MP8Q4FQJJZRRTHBNBMA26B8		PÁGINA	2121/3256	



APELLIDOS Y NOMBRE / RAZÓN SOCIAL

MUÑOZ BAYO MARIA TERESA

NIF
****3373*

EXPEDIENTE
1159026

ANUALIDAD DE PAGO
1ª

IMPORTE POR ANUALIDAD

	2023	2024	2025	2026	2027
IMPORTE MÁXIMO SUBVENCIONABLE	551,41 €	551,41 €	551,41 €	551,41 €	551,41 €
IMPORTE MEDIO DE TRANSFERENCIA (€/ha)	216,24 €	216,24 €	216,24 €	216,24 €	216,24 €

RESUMEN DE UNIDADES

Cód	GRUPO DE PAGO	Sup. Dec. Admisible (ha)	Sup. Comprometida (ha)	Sup. ajustada compromiso (I) (ha)	% sobredec.	Sup. Propuesta (ha)	Importe Declarado	Importe Topado	Importe Propuesto	Importe tras sobredec.
432	FRUTALES SECANO	2,55		2,55	0,00	2,55	551,41	551,41	551,41	551,41
TOTAL		2,55	2,55	2,55		2,55	551,41	551,41	551,41	551,41

APLICACIÓN DE REDUCCIONES Y PENALIZACIONES

GRUPO DE PAGO	Importe Calculado	Importe prereduc.	Criterios de subvencionabilidad y compromisos	Presentación tardía	Omisión declaración	Condicionalidad	IMPORTE (Euros) PROPUESTO
FRUTALES SECANO	551,41	551,41	0,00	0,00	0,00	0,00	551,41
TOTAL	551,41	551,41					551,41

RESUMEN DE PAGOS

	IMPORTE (Euros)		
	PROPUESTO	FEADER (Eje 2)	MAPA
PROPUESTO	551,41	468,70	54,09
			CAPADR 28,62

RECINTOS PROPUESTOS

REF.	REFERENCIA SIGPAC	CULTIVO	DESCRIPCIÓN CULTIVO	S/R	G.PAGO	PEND. MEDIA (%)	SUP. DEC. ADMISIBLE (ha)	SUP. COMPROM. (ha)	SUP. AJUSTADA COMPR.(I) (ha)	SUP. CONV. SIGPAC (ha)	SUP. CERTIE. (ha)	SUP. CAMPO (ha)	SUP. CAMPO DETER. CULT. DECLARADO (ha)	SUP. DEC. REDUCIDA (ha)	SUP. PROPUESTA (ha)
1700000005348565	18-144-002-00216-001	104007	ALMENDROS-COMUNA	S	432	14,00	0,13	0,13	0,13		0,13			0,13	0,13
1700000005348566	18-144-002-00213-001	104007	ALMENDROS-COMUNA	S	432	18,00	2,20	2,20	2,20		2,20			2,20	2,20
1700000005348567	18-144-002-00210-002	104007	ALMENDROS-COMUNA	S	432	35,00	0,22	0,22	0,22		0,22			0,22	0,22

(1) Superficie declarada admisible ajustada con la superficie comprometida.
(2) Factor de penalización valorando el alcance para el tipo de compromiso.

Puede verificar la integridad de una copia de este documento mediante la lectura del código QR adjunto o mediante el acceso a la dirección <https://ws050.juntadeandalucia.es/verificarFirma> indicando el código de VERIFICACIÓN

FIRMADO POR	JUAN JOSE SOLER GARCIA	FECHA	03/07/2024	
	ROCIO GUIJARRO MILLAN			
VERIFICACIÓN	Pk2jm6MP8Q4FQJJZRRTHBNMQA26B8	PÁGINA	2122/3256	



APELLIDOS Y NOMBRE / RAZÓN SOCIAL **NIF** **EXPEDIENTE** **ANUALIDAD DE PAGO**
 MUÑOZ CANO LAURA ****2326* 1119831 1ª

IMPORTE POR ANUALIDAD

	2023	2024	2025	2026	2027
IMPORTE MÁXIMO SUBVENCIONABLE	1.265,77 €	1.265,77 €	1.265,77 €	1.265,77 €	1.265,77 €
IMPORTE MEDIO DE TRANSFERENCIA (€/ha)	349,66 €	349,66 €	349,66 €	349,66 €	349,66 €

RESUMEN DE UNIDADES

Cód	GRUPO DE PAGO	Sup. Dec. Admisible (ha)	Sup. Comprometida (ha)	Sup. ajustada compromiso (1) (ha)	% sobredec.	Sup. Propuesta (ha)	Importe Declarado	Importe Topado	Importe Propuesto	Importe tras sobredec.
433	FRUTALES REGADÍO	3,62		3,62	0,00	3,62	1.265,77	1.265,77	1.265,77	1.265,77
TOTAL		3,62	3,62	3,62		3,62	1.265,77	1.265,77	1.265,77	1.265,77

APLICACIÓN DE REDUCCIONES Y PENALIZACIONES

GRUPO DE PAGO	Importe Calculado	Importe prereduc.	Criterios de subvencionabilidad y compromisos	Presentación tardía	Omisión declaración	Condicionalidad	IMPORTE (Euros) PROPUESTO
FRUTALES REGADÍO	1.265,77	1.265,77	0,00	0,00	0,00	0,00	1.265,77
TOTAL	1.265,77	1.265,77					1.265,77

RESUMEN DE PAGOS

	IMPORTE (Euros)			
	PROPUESTO	FEADER (Eje 2)	MAPA	CAPADR
PROPUESTO	1.265,77	1.075,90	124,17	65,70

RECINTOS PROPUESTOS

REF.	REFERENCIA SIGPAC	CULTIVO	DESCRIPCIÓN CULTIVO	S/R	G.PAGO	PEND. MEDIA (%)	SUP. DEC. ADMISIBLE (ha)	SUP. COMPROM. (ha)	SUP. AJUSTADA COMPR.(1) (ha)	SUP. CONV. SIGPAC (ha)	SUP. CERTIE. (ha)	SUP. CAMPO (ha)	SUP. CAMPO DETER. CULT. DECLARADO (ha)	SUP. DEC. REDUCIDA (ha)	SUP. PROPUESTA (ha)
170000005472634	18-057-039-00167-002	104025	ALMENDROS-MARINADA	R	433	5,60	3,62	3,62	3,62		3,62			3,62	3,62

(1) Superficie declarada admisible ajustada con la superficie comprometida.
 (2) Factor de penalización valorando el alcance para el tipo de compromiso.

Puede verificar la integridad de una copia de este documento mediante la lectura del código QR adjunto o mediante el acceso a la dirección https://ws050.juntadeandalucia.es/verificarFirma indicando el código de VERIFICACIÓN					
FIRMADO POR	JUAN JOSE SOLER GARCIA		FECHA		03/07/2024
	ROCIO GUIJARRO MILLAN				
VERIFICACIÓN	Pk2jm6MP8Q4FQJJZRRTHBNMQA26B8		PÁGINA		2123/3256



<u>APELLIDOS Y NOMBRE / RAZÓN SOCIAL</u>	<u>NIF</u>	<u>EXPEDIENTE</u>	<u>ANUALIDAD DE PAGO</u>
MUÑOZ FUENTES MODESTA	****0113*	1257370	1ª

<u>IMPORTE POR ANUALIDAD</u>	<u>2023</u>	<u>2024</u>	<u>2025</u>	<u>2026</u>	<u>2027</u>
IMPORTE MÁXIMO SUBVENCIONABLE	15.828,43 €	15.828,43 €	15.828,43 €	15.828,43 €	15.828,43 €
IMPORTE MEDIO DE TRANSFERENCIA (€/ha)	94,39 €	94,39 €	94,39 €	94,39 €	94,39 €

<u>RESUMEN DE UNIDADES</u>	<u>Sup. Dec. Admisible (ha)</u>	<u>Sup. Comprometida (ha)</u>	<u>Sup. ajustada compromiso (1) (ha)</u>	<u>% sobredec.</u>	<u>Sup. Propuesta (ha)</u>	<u>Importe Declarado</u>	<u>Importe Topado</u>	<u>Importe Propuesto</u>	<u>Importe tras sobredec.</u>
426 HERBÁCEOS	110,27		100,00	0,00	100,00	15.117,00	15.117,00	15.117,00	15.117,00
432 FRUTALES SECANO	3,29		3,29	0,00	3,29	711,43	711,43	711,43	711,43
434 HERBÁCEOS NO ELEGIBLES	64,41		64,41	0,00	64,41	0,00	0,00	0,00	0,00
TOTAL	177,97	167,70	167,70		167,70	15.828,43	15.828,43	15.828,43	15.828,43

<u>GRUPO DE PAGO</u>	<u>Importe Calculado</u>	<u>Importe prereduc.</u>	<u>Criterios de subvencionabilidad y compromisos</u>	<u>Presentación tardía</u>	<u>Omisión declaración</u>	<u>Condicionabilidad</u>	<u>IMPORTE (Euros) PROPUESTO</u>
FRUTALES SECANO	711,43	711,43	0,00	0,00	0,00	0,00	711,43
HERBÁCEOS	15.117,00	15.117,00	0,00	0,00	0,00	0,00	15.117,00
HERBÁCEOS NO ELEGIBLES	0,00	0,00	0,00	0,00	0,00	0,00	0,00
TOTAL	15.828,43	15.828,43					15.828,43


<u>RESUMEN DE PAGOS</u>	<u>PROPUESTO</u>	<u>PROPUESTO FEADER (Eje 2)</u>	<u>MAPA</u>	<u>CAPADR</u>
	15.828,43	13.454,17	1.552,77	821,49

<u>RECINTOS PROPUESTOS</u>	<u>REF.</u>	<u>REFERENCIA SIGPAC</u>	<u>CULTIVO DESCRIPCIÓN CULTIVO</u>	<u>S/R G.PAGO</u>	<u>PEND. MEDIA (%)</u>	<u>SUP. DEC. ADMISIBLE (ha)</u>	<u>SUP. COMPROM. (ha)</u>	<u>SUP. AJUSTADA COMPROM. (ha)</u>	<u>SUP. CONV. SIGPAC (ha)</u>	<u>SUP. CERTIF. (ha)</u>	<u>SUP. CAMPO (ha)</u>	<u>SUP. CAMPO DETER. CULT. DECLARADO (ha)</u>	<u>SUP. DEC. REDUCIDA (ha)</u>	<u>SUP. PROPUESTA (ha)</u>
-954530	18-149-016-00443-001	5000	CEBADA-SIN VARIEDAD	S 426	2,80	10,82	10,82	10,82		10,82			10,82	10,82
6829249	18-149-016-00007-005	8000	AVENA-SIN VARIEDAD	S 426	2,10	22,01	22,01	22,01		22,01			22,01	22,01
6829265	18-149-016-00007-005	40428	GUISANTES-ADAM	S 426	2,10	9,07	9,07	9,07		9,07			9,07	9,07
6829275	18-149-016-00427-007	40428	GUISANTES-ADAM	S 426	1,90	4,72	4,72	4,72		4,72			4,72	4,72
6829278	18-149-016-00428-002	40428	GUISANTES-ADAM	S 426	2,90	1,53	1,53	1,53		1,53			1,53	1,53
6829281	18-149-016-00433-003	8000	AVENA-SIN VARIEDAD	S 426	3,30	2,62	2,62	2,62		2,62			2,62	2,62
6829284	18-149-016-00434-003	8000	AVENA-SIN VARIEDAD	S 426	1,80	3,93	3,93	3,93		3,93			3,93	3,93
6829288	18-149-016-00444-001	40428	GUISANTES-ADAM	S 426	3,00	2,20	2,20	2,20		2,20			2,20	2,20
1700000006368121	18-149-002-00125-001	5000	CEBADA-SIN VARIEDAD	S 426	0,80	2,97	2,97	2,97		2,97			2,97	2,97
1700000006368122	18-149-002-00126-001	5000	CEBADA-SIN VARIEDAD	S 426	1,00	1,04	1,04	1,04		1,04			1,04	1,04
1700000006368125	18-149-005-00169-002	8000	AVENA-SIN VARIEDAD	S 426	12,80	0,35	0,35	0,35		0,35			0,35	0,35
1700000006368126	18-149-005-00166-004	8000	AVENA-SIN VARIEDAD	S 426	11,30	4,72	4,72	4,72		4,72			4,72	4,72
1700000006368127	18-149-005-00164-001	5000	CEBADA-SIN VARIEDAD	S 426	5,40	6,99	6,99	6,99		6,99			6,99	6,99
1700000006368128	18-149-016-00012-003	8000	AVENA-SIN VARIEDAD	S 426	11,50	8,29	8,29	8,29		8,29			8,29	8,29
1700000006368131	18-149-016-00012-002	5000	CEBADA-SIN VARIEDAD	S 426	2,80	12,62	12,62	12,62		12,62			12,62	12,62
1700000006368132	18-149-016-00384-001	8000	AVENA-SIN VARIEDAD	S 426	1,30	10,11	10,11	10,11		10,11			10,11	10,11
1700000006368134	18-149-016-00012-016	8000	AVENA-SIN VARIEDAD	S 426	3,30	3,31	3,31	3,31		3,31			3,31	3,31
1700000006368135	18-149-016-00012-001	5000	CEBADA-SIN VARIEDAD	S 426	16,20	1,66	1,66	1,66		1,66			1,66	1,66
1700000006368137	18-149-016-00012-010	5000	CEBADA-SIN VARIEDAD	S 426	15,30	1,31	1,31	1,31		1,31			1,31	1,31
1700000006368156	18-100-018-00024-007	104026	ALMENDROS-MARTA	S 432	5,40	0,11	0,11	0,11		0,11			0,11	0,11
1700000006368157	18-100-018-00024-007	104026	ALMENDROS-MARTA	S 432	5,40	2,30	2,30	2,30		2,30			2,30	2,30
1700000006368158	18-100-018-00024-016	104026	ALMENDROS-MARTA	S 432	4,10	0,39	0,39	0,39		0,39			0,39	0,39
1700000006368159	18-100-018-00024-021	104026	ALMENDROS-MARTA	S 432	6,70	0,49	0,49	0,49		0,49			0,49	0,49
-1371638	18-149-016-00012-002	20000	BARBECHO TRADICIONAL-SIN VARIEDAD	S 434	2,80	15,00	15,00	15,00		15,00			15,00	15,00
-1371390	18-149-005-00163-008	20000	BARBECHO TRADICIONAL-SIN VARIEDAD	S 434	9,20	15,75	15,75	15,75		15,75			15,75	15,75
-954532	18-149-016-00443-001	20000	BARBECHO TRADICIONAL-SIN VARIEDAD	S 434	2,80	10,29	10,29	10,29		10,29			10,29	10,29
1700000006368123	18-149-016-00012-003	20000	BARBECHO TRADICIONAL-SIN VARIEDAD	S 434	11,50	23,37	23,37	23,37		23,37			23,37	23,37

(1) Superficie declarada admisible ajustada con la superficie comprometida.
 (2) Factor de penalización valorando el alcance para el tipo de compromiso.

Puede verificar la integridad de una copia de este documento mediante la lectura del código QR adjunto o mediante el acceso a la dirección <https://ws050.juntadeandalucia.es/verificarFirma> indicando el código de VERIFICACIÓN

FIRMADO POR	JUAN JOSE SOLER GARCIA	FECHA	03/07/2024
	ROCIO GUIJARRO MILLAN		
VERIFICACIÓN	Pk2jm6MP8Q4FQJJZRRTHBNMQA26B8	PÁGINA	2124/3256



Es copia auténtica de documento electrónico



<u>APELLIDOS Y NOMBRE / RAZÓN SOCIAL</u>	<u>NIF</u>	<u>EXPEDIENTE</u>	<u>ANUALIDAD DE PAGO</u>
MUÑOZ GARCIA DOLORES	***4808*	1183235	1ª

IMPORTE POR ANUALIDAD

	2023	2024	2025	2026	2027
IMPORTE MÁXIMO SUBVENCIONABLE	597,92 €	597,92 €	597,92 €	597,92 €	597,92 €
IMPORTE MEDIO DE TRANSFERENCIA (€/ha)	349,66 €	349,66 €	349,66 €	349,66 €	349,66 €

RESUMEN DE UNIDADES

Cód	GRUPO DE PAGO	Sup. Dec. Admisible (ha)	Sup. Comprometida (ha)	Sup. ajustada compromiso (1) (ha)	% sobredec.	Sup. Propuesta (ha)	Importe Declarado	Importe Topado	Importe Propuesto	Importe tras sobredec.
433	FRUTALES REGADÍO	1,71		1,71	0,00	1,71	597,92	597,92	597,92	597,92
TOTAL		1,71	1,71	1,71		1,71	597,92	597,92	597,92	597,92

APLICACIÓN DE REDUCCIONES Y PENALIZACIONES

GRUPO DE PAGO	Importe Calculado	Importe prereduc.	Criterios de subvencionabilidad y compromisos	Presentación tardía	Omisión declaración	Condicionabilidad	IMPORTE (Euros) PROPUESTO
FRUTALES REGADÍO	597,92	597,92	0,00	0,00	0,00	0,00	597,92
TOTAL	597,92	597,92					597,92

RESUMEN DE PAGOS

	IMPORTE (Euros)			
	PROPUESTO	FEADER (Eje 2)	MAPA	CAPADR
PROPUESTO	597,92	508,23	58,66	31,03

RECINTOS PROPUESTOS

REF.	REFERENCIA SIGPAC	CULTIVO	DESCRIPCIÓN CULTIVO	S/R	G.PAGO	PEND. MEDIA (2)	SUP. DEC. ADMISIBLE (ha)	SUP. COMPROM. (ha)	SUP. AJUSTADA COMPROM. (1) (ha)	SUP. CONV. SIGPAC (ha)	SUP. CERTIE (ha)	SUP. CAMPO DECLARADO (ha)	SUP. DEC. REDUCIDA (ha)	SUP. PROPUESTA (ha)
170000006919754	18-028-002-00266-001	105211	MELOCOTONEROS-CATHERINA	R	433	5,50	1,71	1,71	1,71		1,71		1,71	1,71

INCIDENCIAS

INCIDENCIA DESCRIPCIÓN

- 100400 Recinto con cultivo, variedad, régimen de explotación o uso Sigpac no compatible con la operación solicitada (Anexo IV.I Cultivos y variedades elegibles para las Intervenciones. Orden de 28 de marzo de 2023).
Ref:-1568877 Recinto:18-028-001-00252-00003 Cultivo:105211 MELOCOTONEROS-CATHERINA Secano Uso:FY
Ref:170000006919753 Recinto:18-028-001-00252-00005 Cultivo:105211 MELOCOTONEROS-CATHERINA Secano Uso:FY
- 100402 Recinto solicitado no forma parte de ningún organismo de control autorizado para la producción ecológica en Andalucía o fecha de inscripción posterior al plazo establecido (Anexo I. Criterios de Subvencionabilidad. Orden 28 de marzo de 2023).
Ref:-1568876 Recinto:18-028-001-00006-00001 Cultivo:105211 MELOCOTONEROS-CATHERINA Regadío
Ref:170000006919748 Recinto:18-028-001-00252-00002 Cultivo:105211 MELOCOTONEROS-CATHERINA Regadío
Ref:-1568878 Recinto:18-028-002-00250-00001 Cultivo:20000 BARBECHO TRADICIONAL-SIN VARIEDAD Secano
- 100424 Solicita recinto que no está comprometido para la operación.
Ref:-1568876 Recinto:18-028-001-00006-00001 Cultivo:105211 MELOCOTONEROS-CATHERINA Regadío
Ref:170000006919748 Recinto:18-028-001-00252-00002 Cultivo:105211 MELOCOTONEROS-CATHERINA Regadío
Ref:-1568877 Recinto:18-028-001-00252-00003 Cultivo:105211 MELOCOTONEROS-CATHERINA Secano
Ref:170000006919753 Recinto:18-028-001-00252-00005 Cultivo:105211 MELOCOTONEROS-CATHERINA Secano
Ref:-1568878 Recinto:18-028-002-00250-00001 Cultivo:20000 BARBECHO TRADICIONAL-SIN VARIEDAD Secano
Ref:170000006919750 Recinto:18-028-002-00266-00004 Cultivo:101010 OLIVAR-PICUAL Regadío

(1) Superficie declarada admisible ajustada con la superficie comprometida.
(2) Factor de penalización valorando el alcance para el tipo de compromiso.

Puede verificar la integridad de una copia de este documento mediante la lectura del código QR adjunto o mediante el acceso a la dirección https://ws050.juntadeandalucia.es/verificarFirma indicando el código de VERIFICACIÓN					
FIRMADO POR	JUAN JOSE SOLER GARCIA		FECHA		03/07/2024
	ROCIO GUIJARRO MILLAN				
VERIFICACIÓN	Pk2jm6MP8Q4FQJJZRRTHBNMQA26B8		PÁGINA		2125/3256



APELLIDOS Y NOMBRE / RAZÓN SOCIAL

MUÑOZ GARZON ANTONIO FERNANDO

NIF
****5281*

EXPEDIENTE
1268427

ANUALIDAD DE PAGO

1ª

IMPORTE POR ANUALIDAD

	2023	2024	2025	2026	2027
IMPORTE MÁXIMO SUBVENCIONABLE	1.182,83 €	1.182,83 €	1.182,83 €	1.182,83 €	1.182,83 €
IMPORTE MEDIO DE TRANSFERENCIA (€/ha)	216,24 €	216,24 €	216,24 €	216,24 €	216,24 €

RESUMEN DE UNIDADES

Cód	GRUPO DE PAGO	Sup. Dec. Admisible (ha)	Sup. Comprometida (ha)	Sup. ajustada compromiso (I) (ha)	% sobredec.	Sup. Propuesta (ha)	Importe Declarado	Importe Topado	Importe Propuesto	Importe tras sobredec.
432	FRUTALES SECANO	5,47		5,47	0,00	5,47	1.182,83	1.182,83	1.182,83	1.182,83
TOTAL		5,47	5,47	5,47		5,47	1.182,83	1.182,83	1.182,83	1.182,83

APLICACIÓN DE REDUCCIONES Y PENALIZACIONES

GRUPO DE PAGO	Importe Calculado	Importe prereduc.	Criterios de subvencionabilidad y compromisos	Presentación tardía	Omisión declaración	Condicionalidad	IMPORTE (Euros) PROPUESTO
FRUTALES SECANO	1.182,83	1.182,83	0,00	0,00	0,00	0,00	1.182,83
TOTAL	1.182,83	1.182,83					1.182,83

RESUMEN DE PAGOS

	IMPORTE (Euros)			
	PROPUESTO	FEADER (Eje 2)	MAPA	CAPADR
PROPUESTO	1.182,83	1.005,41	116,04	61,38

RECINTOS PROPUESTOS

REF.	REFERENCIA SIGPAC	CULTIVO	DESCRIPCIÓN CULTIVO	S/R	G.PAGO	PEND. MEDIA (%)	SUP. DEC. ADMISIBLE (ha)	SUP. COMPROM. (ha)	SUP. AJUSTADA COMPR.(I) (ha)	SUP. CONV. SIGPAC (ha)	SUP. CERTIE. (ha)	SUP. CAMPO (ha)	SUP. CAMPO DETER. CULT. DECLARADO (ha)	SUP. DEC. REDUCIDA (ha)	SUP. PROPUESTA (ha)
-1499726	18-185-001-00074-001	104007	ALMENDROS-COMUNA	S	432	20,00	0,71	0,71	0,71		0,71			0,71	0,71
-1499715	18-185-001-00074-001	104007	ALMENDROS-COMUNA	S	432	20,00	1,30	1,30	1,30		1,30			1,30	1,30
1700000004711469	18-185-002-00065-015	104007	ALMENDROS-COMUNA	S	432	15,30	0,12	0,12	0,12		0,12			0,12	0,12
1700000004711471	18-185-002-00065-002	104007	ALMENDROS-COMUNA	S	432	11,80	0,64	0,64	0,64		0,64			0,64	0,64
1700000004711472	18-185-002-00065-003	104007	ALMENDROS-COMUNA	S	432	28,60	2,70	2,70	2,70		2,70			2,70	2,70

(1) Superficie declarada admisible ajustada con la superficie comprometida.
(2) Factor de penalización valorando el alcance para el tipo de compromiso.

Puede verificar la integridad de una copia de este documento mediante la lectura del código QR adjunto o mediante el acceso a la dirección <https://ws050.juntadeandalucia.es/verificarFirma> indicando el código de VERIFICACIÓN

FIRMADO POR	JUAN JOSE SOLER GARCIA	FECHA	03/07/2024	
	ROCIO GUIJARRO MILLAN			
VERIFICACIÓN	Pk2jm6MP8Q4FQJJZRRTHBNMQA26B8	PÁGINA	2126/3256	



<u>APELLIDOS Y NOMBRE / RAZÓN SOCIAL</u>	<u>NIF</u>	<u>EXPEDIENTE</u>	<u>ANUALIDAD DE PAGO</u>
MUÑOZ GOMEZ MARIA ISABEL	****5615*	1143480	1ª

<u>IMPORTE MÁXIMO SUBVENCIONABLE</u>	<u>2023</u>	<u>2024</u>	<u>2025</u>	<u>2026</u>	<u>2027</u>
	14.957,54 €	14.957,54 €	14.957,54 €	14.957,54 €	14.957,54 €

<u>IMPORTE MEDIO DE TRANSFERENCIA (€/ha)</u>	<u>2023</u>	<u>2024</u>	<u>2025</u>	<u>2026</u>	<u>2027</u>
	99,37 €	99,37 €	99,37 €	99,37 €	99,37 €

RESUMEN DE UNIDADES

<u>Cód</u>	<u>GRUPO DE PAGO</u>	<u>Sup. Dec. Admisible (ha)</u>	<u>Sup. Comprometida (ha)</u>	<u>Sup. ajustada compromiso (1) (ha)</u>	<u>% sobredec.</u>	<u>Sup. Propuesta (ha)</u>	<u>Importe Declarado</u>	<u>Importe Topado</u>	<u>Importe Propuesto</u>	<u>Importe tras sobredec.</u>
426	HERBÁCEOS	82,12		81,88	0,00	81,88	12.377,80	12.377,80	12.377,80	12.377,80
432	FRUTALES SECANO	11,93		11,93	0,00	11,93	2.579,74	2.579,74	2.579,74	2.579,74
434	HERBÁCEOS NO ELEGIBLES	57,10		56,71	0,00	56,71	0,00	0,00	0,00	0,00
TOTAL		151,15	150,52	150,52		150,52	14.957,54	14.957,54	14.957,54	14.957,54

APLICACIÓN DE REDUCCIONES Y PENALIZACIONES

<u>GRUPO DE PAGO</u>	<u>Importe Calculado</u>	<u>Importe prereduc.</u>	<u>Criterios de subvencionabilidad y compromisos</u>	<u>Presentación tardía</u>	<u>Omisión declaración</u>	<u>Condicionalidad</u>	<u>IMPORTE (Euros) PROPUESTO</u>
FRUTALES SECANO	2.579,74	2.579,74	0,00	0,00	0,00	0,00	2.579,74
HERBÁCEOS	12.377,80	12.377,80	0,00	0,00	0,00	0,00	12.377,80
HERBÁCEOS NO ELEGIBLES	0,00	0,00	0,00	0,00	0,00	0,00	0,00
TOTAL	14.957,54	14.957,54					14.957,54

RESUMEN DE PAGOS

	<u>PROPUESTO</u>	<u>PROPUESTO</u>	<u>FEADER (Eje 2)</u>	<u>MAPA</u>	<u>CAPADR</u>
		14.957,54	12.713,91	1.467,33	776,30

RECINTOS PROPUESTOS

<u>REF.</u>	<u>REFERENCIA SIGPAC</u>	<u>CULTIVO</u>	<u>DESCRIPCIÓN CULTIVO</u>	<u>S/R G.PAGO</u>	<u>PEND. MEDIA (%)</u>	<u>SUP. DEC. ADMISIBLE (ha)</u>	<u>SUP. COMPROM. (ha)</u>	<u>SUP. AJUSTADA COMPROM. (1) (ha)</u>	<u>SUP. CONV. SIGPAC (ha)</u>	<u>SUP. CERTIF. (ha)</u>	<u>SUP. CAMPO (ha)</u>	<u>SUP. CAMPO DETER. CULT. DECLARADO (ha)</u>	<u>SUP. DEC. REDUCIDA (ha)</u>	<u>SUP. PROPUESTA (ha)</u>
-1612837	18-149-016-00030-016	5000	CEBADA-SIN VARIEDAD	S 426	0,80	20,00	20,00	20,00		20,00			20,00	20,00
-1269902	18-149-016-01183-003	53001	YEROS-MORO DA 131	S 426	1,00	6,00	6,00	6,00		6,00			6,00	6,00
-1071914	18-149-012-00179-020	8000	AVENA-SIN VARIEDAD	S 426	10,40	1,17	1,17	1,17		1,17			1,17	1,17
1700000005154778	18-149-016-01183-003	8000	AVENA-SIN VARIEDAD	S 426	1,00	18,60	18,60	18,60		18,60			18,60	18,60
1700000005154780	18-149-016-01183-002	53001	YEROS-MORO DA 131	S 426	6,00	0,64	0,64	0,64		0,64			0,64	0,64
1700000005154783	18-149-016-00030-017	8000	AVENA-SIN VARIEDAD	S 426	1,00	14,02	13,78	13,78		13,78			13,78	13,78
1700000005154784	18-149-012-00053-009	8000	AVENA-SIN VARIEDAD	S 426	16,10	0,53	0,53	0,53		0,53			0,53	0,53
1700000005154785	18-149-012-00053-003	8000	AVENA-SIN VARIEDAD	S 426	11,90	4,47	4,47	4,47		4,47			4,47	4,47
1700000005154786	18-149-012-00053-008	8000	AVENA-SIN VARIEDAD	S 426	12,40	2,50	2,50	2,50		2,50			2,50	2,50
1700000005154787	18-149-016-00030-016	8000	AVENA-SIN VARIEDAD	S 426	0,80	13,08	13,08	13,08		13,08			13,08	13,08
1700000005154791	18-149-010-00018-001	8000	AVENA-SIN VARIEDAD	S 426	8,10	1,11	1,11	1,11		1,11			1,11	1,11
-1616077	18-149-011-00038-014	104057	ALMENDROS-AVIJOR	S 432	13,50	0,46	0,46	0,46		0,46			0,46	0,46
4143607	18-149-011-00038-029	104057	ALMENDROS-AVIJOR	S 432	15,30	0,09	0,09	0,09		0,09			0,09	0,09
1700000005154776	18-149-010-00013-006	124022	PISTACHO-KERMAN	S 432	6,60	2,55	2,55	2,55		2,55			2,55	2,55
1700000005154781	18-149-011-00038-014	104057	ALMENDROS-AVIJOR	S 432	13,50	5,12	5,12	5,12		5,12			5,12	5,12
1700000005154782	18-149-011-00038-013	104057	ALMENDROS-AVIJOR	S 432	11,40	3,71	3,71	3,71		3,71			3,71	3,71
-1616070	18-149-016-01183-003	20000	BARBECHO TRADICIONAL-SIN VARIEDAD	S 434	1,00	12,40	12,40	12,40		12,40			12,40	12,40
1700000005154777	18-149-016-00030-017	20000	BARBECHO TRADICIONAL-SIN VARIEDAD	S 434	1,00	22,84	22,45	22,45		22,45			22,45	22,45
1700000005154779	18-149-016-00030-015	20000	BARBECHO TRADICIONAL-SIN VARIEDAD	S 434	9,80	9,02	9,02	9,02		9,02			9,02	9,02
1700000005154790	18-149-010-00013-034	20000	BARBECHO TRADICIONAL-SIN VARIEDAD	S 434	4,40	12,84	12,84	12,84		12,84			12,84	12,84

(1) Superficie declarada admisible ajustada con la superficie comprometida.
 (2) Factor de penalización valorando el alcance para el tipo de compromiso.

Puede verificar la integridad de una copia de este documento mediante la lectura del código QR adjunto o mediante el acceso a la dirección https://ws050.juntadeandalucia.es/verificarFirma indicando el código de VERIFICACIÓN					
FIRMADO POR	JUAN JOSE SOLER GARCIA		FECHA		03/07/2024
	ROCIO GUIJARRO MILLAN				
VERIFICACIÓN	Pk2jm6MP8Q4FQJJZRRTHBNMQA26B8		PÁGINA		2127/3256



INCIDENCIAS

INCIDENCIA DESCRIPCIÓN

- 3790 Recinto declarado inactivo
Ref:6931451 Recinto:18-149-016-00030-00070 Cultivo: -
- 100402 Recinto solicitado no forma parte de ningún organismo de control autorizado para la producción ecológica en Andalucía o fecha de inscripción posterior al plazo establecido (Anexo I. Criterios de Subvencionabilidad. Orden 28 de marzo de 2023).
Ref:-1612242 Recinto:18-149-010-00013-00077 Cultivo:8000 AVENA-SIN VARIEDAD Secano
Ref:6931451 Recinto:18-149-016-00030-00070 Cultivo:20000 BARBECHO TRADICIONAL-SIN VARIEDAD Secano
- 100424 Solicita recinto que no está comprometido para la operación.
Ref:-1612242 Recinto:18-149-010-00013-00077 Cultivo:8000 AVENA-SIN VARIEDAD Secano
Ref:6931451 Recinto:18-149-016-00030-00070 Cultivo:20000 BARBECHO TRADICIONAL-SIN VARIEDAD Secano

(1) Superficie declarada admisible ajustada con la superficie comprometida.
(2) Factor de penalización valorando el alcance para el tipo de compromiso.

Puede verificar la integridad de una copia de este documento mediante la lectura del código QR adjunto o mediante el acceso a la dirección <https://ws050.juntadeandalucia.es/verificarFirma> indicando el código de VERIFICACIÓN

FIRMADO POR	JUAN JOSE SOLER GARCIA	FECHA	03/07/2024	
	ROCIO GUIJARRO MILLAN			
VERIFICACIÓN	Pk2jm6MP8Q4FQJJZRRTHBNBMA26B8	PÁGINA	2128/3256	



APELLIDOS Y NOMBRE / RAZÓN SOCIAL

MUÑOZ LOPEZ ISMAEL

NIF
****9348*

EXPEDIENTE
1105377

ANUALIDAD DE PAGO

1ª

IMPORTE POR ANUALIDAD

	2023	2024	2025	2026	2027
IMPORTE MÁXIMO SUBVENCIONABLE	7.472,52 €	7.472,52 €	7.472,52 €	7.472,52 €	7.472,52 €
IMPORTE MEDIO DE TRANSFERENCIA (€/ha)	178,04 €	178,04 €	178,04 €	178,04 €	178,04 €

RESUMEN DE UNIDADES

Cód	GRUPO DE PAGO	Sup. Dec. Admisible (ha)	Sup. Comprometida (ha)	Sup. ajustada compromiso (I) (ha)	% sobredec.	Sup. Propuesta (ha)	Importe Declarado	Importe Topado	Importe Propuesto	Importe tras sobredec.
426	HERBÁCEOS	13,57		13,57	0,00	13,57	2.051,38	2.051,38	2.051,38	2.051,38
432	FRUTALES SECANO	25,08		25,07	0,00	25,07	5.421,14	5.421,14	5.421,14	5.421,14
434	HERBÁCEOS NO ELEGIBLES	3,33		3,33	0,00	3,33	0,00	0,00	0,00	0,00
TOTAL		41,98	41,97	41,97		41,97	7.472,52	7.472,52	7.472,52	7.472,52

APLICACIÓN DE REDUCCIONES Y PENALIZACIONES

GRUPO DE PAGO	Importe Calculado	Importe prereduc.	Criterios de subvencionabilidad y compromisos	Presentación tardía	Omisión declaración	Condicionalidad	IMPORTE (Euros)
							PROPUESTO
FRUTALES SECANO	5.421,14	5.421,14	0,00	0,00	0,00	0,00	5.421,14
HERBÁCEOS	2.051,38	2.051,38	0,00	0,00	0,00	0,00	2.051,38
HERBÁCEOS NO ELEGIBLES	0,00	0,00	0,00	0,00	0,00	0,00	0,00
TOTAL	7.472,52	7.472,52					7.472,52

RESUMEN DE PAGOS

PROPUESTO	IMPORTE (Euros)			
	PROPUESTO	FEADER (Eje 2)	MAPA	CAPADR
	7.472,52	6.351,64	733,05	387,83

RECINTOS PROPUESTOS

REF.	REFERENCIA SIGPAC	CULTIVO	DESCRIPCIÓN CULTIVO	S/R	G.PAGO	PEND. MEDIA (%)	SUP. DEC. ADMISIBLE (ha)	SUP. COMPROM. (ha)	SUP. AJUSTADA COMPROM. (I) (ha)	SUP. CONV. SIGPAC (ha)	SUP. CERTIF. (ha)	SUP. CAMPO (ha)	SUP. CAMPO DETER. CULT. DECLARADO (ha)	SUP. DEC. REDUCIDA (ha)	SUP. PROPUESTA (ha)
6843036	18-167-003-00336-001	53001	YEROS-MORO DA 131	S	426	1,80	4,14	4,14	4,14		4,14			4,14	4,14
6843038	18-167-003-00246-001	8000	AVENA-SIN VARIEDAD	S	426	2,50	2,94	2,94	2,94		2,94			2,94	2,94
6843039	18-167-003-00523-001	8000	AVENA-SIN VARIEDAD	S	426	4,40	6,49	6,49	6,49		6,49			6,49	6,49
-1552580	18-167-008-00272-003	104057	ALMENDROS-AVIJOR	S	432	6,60	0,53	0,53	0,53		0,53			0,53	0,53
-1025349	18-167-008-00267-008	104020	ALMENDROS-GUARA	S	432	14,20	0,23	0,23	0,23		0,23			0,23	0,23
-1025348	18-167-008-00267-006	104020	ALMENDROS-GUARA	S	432	6,90	0,15	0,15	0,15		0,15			0,15	0,15
4120332	18-167-008-00337-001	104020	ALMENDROS-GUARA	S	432	6,50	3,94	3,94	3,94		3,94			3,94	3,94
4120333	18-167-005-00180-001	104026	ALMENDROS-MARTA	S	432	2,10	1,39	1,39	1,39		1,39			1,39	1,39
4120337	18-167-008-00267-002	104020	ALMENDROS-GUARA	S	432	7,30	1,59	1,59	1,59		1,59			1,59	1,59
4120341	18-167-008-00267-003	104020	ALMENDROS-GUARA	S	432	12,40	0,50	0,50	0,50		0,50			0,50	0,50
4120350	18-167-008-00272-003	104057	ALMENDROS-AVIJOR	S	432	6,60	6,80	6,79	6,79		6,79			6,79	6,79
4120351	18-167-003-00417-002	104024	ALMENDROS-MARCONA	S	432	4,40	4,47	4,47	4,47		4,47			4,47	4,47
4120354	18-167-003-00308-001	104020	ALMENDROS-GUARA	S	432	3,00	1,79	1,79	1,79		1,79			1,79	1,79
6843093	18-167-026-00278-003	104026	ALMENDROS-MARTA	S	432	8,60	3,69	3,69	3,69		3,69			3,69	3,69
6843035	18-167-006-00015-002	20000	BARBECHO TRADICIONAL-SIN VARIEDAD	S	434	3,40	3,33	3,33	3,33		3,33			3,33	3,33

(1) Superficie declarada admisible ajustada con la superficie comprometida.
(2) Factor de penalización valorando el alcance para el tipo de compromiso.

Puede verificar la integridad de una copia de este documento mediante la lectura del código QR adjunto o mediante el acceso a la dirección <https://ws050.juntadeandalucia.es/verificarFirma> indicando el código de VERIFICACIÓN

FIRMADO POR	JUAN JOSE SOLER GARCIA	FECHA	03/07/2024	
	ROCIO GUIJARRO MILLAN			
VERIFICACIÓN	Pk2jm6MP8Q4FQJJZRRTHBNMQA26B8	PÁGINA	2129/3256	



APELLIDOS Y NOMBRE / RAZÓN SOCIAL MUÑOZ MARIN JESUS
NIF ****1941*
EXPEDIENTE 1233921
ANUALIDAD DE PAGO 1ª

IMPORTE POR ANUALIDAD

	2023	2024	2025	2026	2027
IMPORTE MÁXIMO SUBVENCIONABLE	25.237,00 €	25.237,00 €	25.237,00 €	25.237,00 €	25.237,00 €
IMPORTE MEDIO DE TRANSFERENCIA (€/ha)	176,30 €	176,30 €	176,30 €	176,30 €	176,30 €

RESUMEN DE UNIDADES

Cód	GRUPO DE PAGO	Sup. Dec. Admisible (ha)	Sup. Comprometida (ha)	Sup. ajustada compromiso (1) (ha)	% sobredec.	Sup. Propuesta (ha)	Importe Declarado	Importe Topado	Importe Propuesto	Importe tras sobredec.
426	HERBÁCEOS	108,82		100,00	0,00	100,00	15.117,00	15.117,00	15.117,00	15.117,00
430	HORTÍCOLAS	57,57		40,00	0,00	40,00	10.120,00	10.120,00	10.120,00	10.120,00
434	HERBÁCEOS NO ELEGIBLES	3,15		3,15	0,00	3,15	0,00	0,00	0,00	0,00
TOTAL		169,54	143,15	143,15		143,15	25.237,00	25.237,00	25.237,00	25.237,00

APLICACIÓN DE REDUCCIONES Y PENALIZACIONES

GRUPO DE PAGO	Importe Calculado	Importe prereduc.	Criterios de subvencionabilidad y compromisos	Presentación tardía	Omisión declaración	Condicionalidad	IMPORTE (Euros)
							PROPUESTO
HERBÁCEOS	15.117,00	15.117,00	0,00	0,00	0,00	0,00	15.117,00
HERBÁCEOS NO ELEGIBLES	0,00	0,00	0,00	0,00	0,00	0,00	0,00
HORTÍCOLAS	10.120,00	10.120,00	0,00	0,00	0,00	0,00	10.120,00
TOTAL	25.237,00	25.237,00					25.237,00

RESUMEN DE PAGOS

PROPUESTO	IMPORTE (Euros)			
	PROPUESTO	FEADER (Eje 2)	MAPA	CAPADR
	25.237,00	21.451,45	2.475,75	1.309,80

(1) Superficie declarada admisible ajustada con la superficie comprometida.
 (2) Factor de penalización valorando el alcance para el tipo de compromiso.

Puede verificar la integridad de una copia de este documento mediante la lectura del código QR adjunto o mediante el acceso a la dirección <https://ws050.juntadeandalucia.es/verificarFirma> indicando el código de VERIFICACIÓN

FIRMADO POR	JUAN JOSE SOLER GARCIA	FECHA	03/07/2024	
	ROCIO GUIJARRO MILLAN			
VERIFICACIÓN	Pk2jm6MP8Q4FQJJZRRTHBNMQA26B8	PÁGINA	2130/3256	



RECINTOS PROPUESTOS

REF.	REFERENCIA SIGPAC	CULTIVO	DESCRIPCIÓN CULTIVO	S/R	G.PAGO	PEND. MEDIA (%)	SUP. DEC. ADMISIBLE (ha)	SUP. COMPROM. (ha)	SUP. AJUSTADA COMPR.(1) (ha)	SUP. CONV. SIGPAC (ha)	SUP. CERTIE. (ha)	SUP. CAMPO (ha)	SUP. CAMPO DETER. CULT. DECLARADO (ha)	SUP. DEC. REDUCIDA (ha)	SUP. PROPUESTA (ha)
-1619085	18-167-502-00004-001	40000	GUISANTES-SIN VARIEDAD	R	426	0,80	1,90	1,87	1,87		1,87			1,87	1,87
-1619080	18-167-502-00004-001	40000	GUISANTES-SIN VARIEDAD	R	426	0,80	2,14	2,12	2,12		2,12			2,12	2,12
-1619043	18-167-018-00047-001	52000	VEZA-SIN VARIEDAD	R	426	5,20	3,38	3,38	3,38		3,38			3,38	3,38
-1613508	18-167-018-00002-007	3027	TRIGO DURO-ASTERIX	S	426	5,70	1,82	1,82	1,82		1,82			1,82	1,82
-1389416	18-167-008-00368-001	52000	VEZA-SIN VARIEDAD	S	426	9,20	16,76	16,70	16,70		16,70			16,70	16,70
-1084175	18-167-018-00047-001	5000	CEBADA-SIN VARIEDAD	R	426	5,20	1,21	1,21	1,21		1,21			1,21	1,21
-178413	18-167-504-00005-001	5000	CEBADA-SIN VARIEDAD	S	426	0,40	13,44	13,44	13,44		13,44			13,44	13,44
5559802	18-167-018-00022-002	3027	TRIGO DURO-ASTERIX	S	426	8,10	1,62	1,62	1,62		1,62			1,62	1,62
1700000007018344	18-167-018-00047-001	3027	TRIGO DURO-ASTERIX	R	426	5,20	3,17	3,17	3,17		3,17			3,17	3,17
1700000007018345	18-167-018-00045-001	3027	TRIGO DURO-ASTERIX	R	426	2,50	3,52	3,52	3,52		3,52			3,52	3,52
1700000007018347	18-167-020-00043-001	52000	VEZA-SIN VARIEDAD	S	426	1,90	6,78	6,78	6,78		6,78			6,78	6,78
1700000007018349	18-167-018-00047-001	1000	TRIGO BLANDO-SIN VARIEDAD	R	426	1,10	2,15	2,15	2,15		2,15			2,15	2,15
1700000007018350	18-167-020-00044-001	52000	VEZA-SIN VARIEDAD	S	426	4,90	1,03	1,03	1,03		1,03			1,03	1,03
1700000007018351	18-167-018-00264-001	1000	TRIGO BLANDO-SIN VARIEDAD	R	426	1,40	0,92	0,92	0,92		0,92			0,92	0,92
1700000007018352	18-167-018-00285-001	40000	GUISANTES-SIN VARIEDAD	R	426	1,30	3,84	3,84	3,84		3,84			3,84	3,84
1700000007018354	18-167-018-00228-001	1000	TRIGO BLANDO-SIN VARIEDAD	R	426	1,00	1,64	1,64	1,64		1,64			1,64	1,64
1700000007018355	18-167-018-00074-001	5000	CEBADA-SIN VARIEDAD	R	426	1,80	0,91	0,91	0,91		0,91			0,91	0,91
1700000007018356	18-167-018-00083-003	52000	VEZA-SIN VARIEDAD	R	426	2,40	1,58	1,58	1,58		1,58			1,58	1,58
1700000007018357	18-167-020-00117-001	52000	VEZA-SIN VARIEDAD	R	426	2,40	0,86	0,86	0,86		0,86			0,86	0,86
1700000007018359	18-167-018-00050-001	52000	VEZA-SIN VARIEDAD	R	426	1,70	1,38	1,38	1,38		1,38			1,38	1,38
1700000007018361	18-167-018-00059-001	52000	VEZA-SIN VARIEDAD	R	426	1,90	1,83	1,83	1,83		1,83			1,83	1,83
1700000007018362	18-167-018-00054-001	40000	GUISANTES-SIN VARIEDAD	R	426	1,60	1,56	1,56	1,56		1,56			1,56	1,56
1700000007018363	18-167-018-00041-001	52000	VEZA-SIN VARIEDAD	S	426	5,40	0,55	0,55	0,55		0,55			0,55	0,55
1700000007018364	18-167-018-00044-001	52000	VEZA-SIN VARIEDAD	S	426	3,80	0,29	0,29	0,29		0,29			0,29	0,29
1700000007018365	18-167-018-00002-001	3027	TRIGO DURO-ASTERIX	S	426	6,10	6,02	5,99	5,99		5,99			5,99	5,99
1700000007018368	18-167-018-00040-001	52000	VEZA-SIN VARIEDAD	R	426	3,00	0,75	0,75	0,75		0,75			0,75	0,75
1700000007018371	18-167-018-00091-001	52000	VEZA-SIN VARIEDAD	S	426	5,20	0,46	0,46	0,46		0,46			0,46	0,46
1700000007018372	18-167-018-00089-001	52000	VEZA-SIN VARIEDAD	S	426	3,10	0,51	0,51	0,51		0,51			0,51	0,51
1700000007018376	18-167-018-00034-001	52000	VEZA-SIN VARIEDAD	S	426	3,10	0,32	0,32	0,32		0,32			0,32	0,32
1700000007018379	18-167-018-00104-001	52000	VEZA-SIN VARIEDAD	S	426	3,50	2,14	2,14	2,14		2,14			2,14	2,14
1700000007018380	18-167-018-00252-001	40000	GUISANTES-SIN VARIEDAD	R	426	0,80	4,04	4,04	4,04		4,04			4,04	4,04
1700000007018381	18-167-504-00040-003	52000	VEZA-SIN VARIEDAD	R	426	1,00	0,76	0,76	0,76		0,76			0,76	0,76
1700000007018382	18-167-018-00091-002	52000	VEZA-SIN VARIEDAD	S	426	4,20	0,21	0,21	0,21		0,21			0,21	0,21
1700000007018384	18-167-018-00096-001	52000	VEZA-SIN VARIEDAD	S	426	3,10	0,32	0,32	0,32		0,32			0,32	0,32
1700000007018386	18-167-018-00056-001	6000	CENTENO-SIN VARIEDAD	S	426	5,30	1,51	1,51	1,51		1,51			1,51	1,51
1700000007018387	18-167-018-00096-002	52000	VEZA-SIN VARIEDAD	S	426	4,20	0,17	0,17	0,17		0,17			0,17	0,17
1700000007018388	18-167-018-00101-001	52000	VEZA-SIN VARIEDAD	S	426	2,40	1,26	1,26	1,26		1,26			1,26	1,26
1700000007018392	18-167-020-00125-002	40000	GUISANTES-SIN VARIEDAD	R	426	1,30	6,92	6,92	6,92		6,92			6,92	6,92
1700000007018401	18-167-018-00047-001	3027	TRIGO DURO-ASTERIX	R	426	5,20	3,50	3,50	3,50		3,50			3,50	3,50
1700000007018403	18-167-018-00288-001	40000	GUISANTES-SIN VARIEDAD	R	426	1,00	3,98	3,96	3,96		3,96			3,96	3,96
1700000007018405	18-167-020-00103-001	52000	VEZA-SIN VARIEDAD	S	426	2,30	1,06	1,06	1,06		1,06			1,06	1,06
1700000007018408	18-167-020-00104-001	52000	VEZA-SIN VARIEDAD	S	426	5,90	0,61	0,61	0,61		0,61			0,61	0,61
-1619099	18-167-502-00004-006	157000	CEBOLLA-SIN VARIEDAD	R	430	0,50	1,12	1,12	1,12		1,12			1,12	1,12
-1619097	18-167-502-00004-006	152000	PIMIENTO-SIN VARIEDAD	R	430	0,50	1,26	1,22	1,22		1,22			1,22	1,22
-1619092	18-167-502-00004-001	152000	PIMIENTO-SIN VARIEDAD	R	430	0,80	2,23	2,21	2,21		2,21			2,21	2,21
-1456040	18-167-502-00004-008	157000	CEBOLLA-SIN VARIEDAD	R	430	0,60	1,40	1,31	1,31		1,31			1,31	1,31
-1456039	18-167-502-00004-007	169000	AJO-SIN VARIEDAD	R	430	0,50	2,90	2,88	2,88		2,88			2,88	2,88
-1456038	18-167-502-00004-006	169000	AJO-SIN VARIEDAD	R	430	0,50	3,07	3,04	3,04		3,04			3,04	3,04
-1389211	18-167-502-00015-004	169000	AJO-SIN VARIEDAD	R	430	0,70	1,63	1,61	1,61		1,61			1,61	1,61
-1389049	18-167-504-00043-001	157000	CEBOLLA-SIN VARIEDAD	S	430	1,20	1,43	1,43	1,43		1,43			1,43	1,43
-1389048	18-167-504-00043-001	157000	CEBOLLA-SIN VARIEDAD	S	430	1,20	1,14	1,14	1,14		1,14			1,14	1,14
-1153064	18-167-502-00004-001	157000	CEBOLLA-SIN VARIEDAD	R	430	0,80	4,05	4,00	4,00		4,00			4,00	4,00
-1084207	18-167-504-00043-001	157000	CEBOLLA-SIN VARIEDAD	S	430	1,20	4,83	4,73	4,73		4,73			4,73	4,73
-1084198	18-167-504-00043-001	169000	AJO-SIN VARIEDAD	S	430	1,20	5,01	4,86	4,86		4,86			4,86	4,86
-1084196	18-167-504-00043-001	157000	CEBOLLA-SIN VARIEDAD	S	430	1,20	1,50	1,50	1,50		1,50			1,50	1,50
-1084185	18-167-502-00015-001	157000	CEBOLLA-SIN VARIEDAD	R	430	0,70	1,48	1,46	1,46		1,46			1,46	1,46
-597174	18-167-504-00043-001	157000	CEBOLLA-SIN VARIEDAD	S	430	1,20	3,22	3,00	3,00		3,00			3,00	3,00
-143076	18-167-502-00015-002	169000	AJO-SIN VARIEDAD	R	430	0,80	3,04	3,04	3,04		3,04			3,04	3,04
-113083	18-167-504-00040-008	152000	PIMIENTO-SIN VARIEDAD	R	430	0,90	0,63	0,63	0,63		0,63			0,63	0,63
-113082	18-167-504-00040-007	152000	PIMIENTO-SIN VARIEDAD	R	430	1,10	0,02	0,02	0,02		0,02			0,02	0,02
-113080	18-167-504-00002-008	152000	PIMIENTO-SIN VARIEDAD	R	430	0,90	2,15	2,15	2,15		2,15			2,15	2,15
-113079	18-167-504-00002-007	152000	PIMIENTO-SIN VARIEDAD	R	430	0,70	2,24	2,24	2,24		2,24			2,24	2,24
-113077	18-167-504-00002-006	152000	PIMIENTO-SIN VARIEDAD	R	430	0,70	1,84	1,84	1,84		1,84			1,84	1,84
-113076	18-167-502-00015-004	169000	AJO-SIN VARIEDAD	R	430	0,70	1,45	1,41	1,41		1,41			1,41	1,41
1700000007018383	18-167-502-00015-001	169000	AJO-SIN VARIEDAD	R	430	0,70	1,67	1,65	1,65		1,65			1,65	1,65
1700000007018395	18-167-504-00002-001	152000	PIMIENTO-SIN VARIEDAD	R	430	0,60	2,61	2,61	2,61		2,61			2,61	2,61
1700000007018397	18-167-504-00040-003	152000	PIMIENTO-SIN VARIEDAD	R	430	1,00	2,23	2,23	2,23		2,23			2,23	2,23
1700000007018398	18-167-504-00030-001	169000	AJO-SIN VARIEDAD	R	430	0,70	3,42	3,42	3,42		3,42			3,42	3,42
1700000007018393	18-167-020-00157-006	20000	BARBECHO TRADICIONAL-SIN VARIEDAD	S	434	10,80	1,87	1,87	1,87		1,87			1,87	1,87
1700000007018394	18-167-020-00157-005	20000	BARBECHO TRADICIONAL-SIN VARIEDAD	S	434	12,20	0,99	0,99	0,99		0,99			0,99	0,99
1700000007018407	18-167-020-00157-004	20000	BARBECHO TRADICIONAL-SIN VARIEDAD	S	434	10,90	0,29	0,29	0,29		0,29			0,29	0,29

(1) Superficie declarada admisible ajustada con la superficie comprometida.
 (2) Factor de penalización valorando el alcance para el tipo de compromiso.

Puede verificar la integridad de una copia de este documento mediante la lectura del código QR adjunto o mediante el acceso a la dirección https://ws050.juntadeandalucia.es/verificarFirma indicando el código de VERIFICACIÓN					
FIRMADO POR	JUAN JOSE SOLER GARCIA ROCIO GUIJARRO MILLAN		FECHA		03/07/2024
VERIFICACIÓN	Pk2jm6MP8Q4FQJJZRRTHBNMQA26B8		PÁGINA		2131/3256



INCIDENCIAS

INCIDENCIA DESCRIPCIÓN

- 219 Superficie declarada sobre un mismo recinto, en un mismo expediente, mayor que la superficie total del recinto SIGPAC.
Ref:1700000007018365 Recinto:18-167-018-00002-00001 Cultivo:3027 TRIGO DURO-ASTERIX Secano Suma de superficies declaradas para este recinto por el solicitante (Áreas):602 Superficie SIGPAC total para el recinto (Áreas):599 Exceso de superficie declarada (Hectáreas):0,03
- 4272 Verifica que las líneas de declaración de las Solicitudes Únicas no tienen solapes con la capa de Retroactividad Gráfica (ambas de la misma campaña) a nivel de expediente/línea de declaración gráfica de la solicitud.
Ref:-1389416 Recinto:18-167-008-00368-00001 Cultivo: - Agregado de la referencia del recinto.:0 Zona de la referencia del recinto.:0 Superficie solapada.:0,06 Id. Incid.:95945902
Ref:1700000007018403 Recinto:18-167-018-00288-00001 Cultivo: - Agregado de la referencia del recinto.:0 Zona de la referencia del recinto.:0 Superficie solapada.:0,02 Id. Incid.:95945913
Ref:-1153064 Recinto:18-167-502-00004-00001 Cultivo: - Agregado de la referencia del recinto.:0 Zona de la referencia del recinto.:0 Superficie solapada.:0,05 Id. Incid.:95945904
Ref:-1619080 Recinto:18-167-502-00004-00001 Cultivo: - Agregado de la referencia del recinto.:0 Zona de la referencia del recinto.:0 Superficie solapada.:0,02 Id. Incid.:95945898
Ref:-1619085 Recinto:18-167-502-00004-00001 Cultivo: - Agregado de la referencia del recinto.:0 Zona de la referencia del recinto.:0 Superficie solapada.:0,03 Id. Incid.:95945897
Ref:-1619092 Recinto:18-167-502-00004-00001 Cultivo: - Agregado de la referencia del recinto.:0 Zona de la referencia del recinto.:0 Superficie solapada.:0,02 Id. Incid.:95945896
Ref:-1456038 Recinto:18-167-502-00004-00006 Cultivo: - Agregado de la referencia del recinto.:0 Zona de la referencia del recinto.:0 Superficie solapada.:0,03 Id. Incid.:95945901
Ref:-1619097 Recinto:18-167-502-00004-00006 Cultivo: - Agregado de la referencia del recinto.:0 Zona de la referencia del recinto.:0 Superficie solapada.:0,04 Id. Incid.:95945895
Ref:-1456039 Recinto:18-167-502-00004-00007 Cultivo: - Agregado de la referencia del recinto.:0 Zona de la referencia del recinto.:0 Superficie solapada.:0,02 Id. Incid.:95945900
Ref:-1456040 Recinto:18-167-502-00004-00008 Cultivo: - Agregado de la referencia del recinto.:0 Zona de la referencia del recinto.:0 Superficie solapada.:0,09 Id. Incid.:95945899
Ref:-1084185 Recinto:18-167-502-00015-00001 Cultivo: - Agregado de la referencia del recinto.:0 Zona de la referencia del recinto.:0 Superficie solapada.:0,02 Id. Incid.:95945908
Ref:1700000007018383 Recinto:18-167-502-00015-00001 Cultivo: - Agregado de la referencia del recinto.:0 Zona de la referencia del recinto.:0 Superficie solapada.:0,02 Id. Incid.:95945912
Ref:-113076 Recinto:18-167-502-00015-00004 Cultivo: - Agregado de la referencia del recinto.:0 Zona de la referencia del recinto.:0 Superficie solapada.:0,04 Id. Incid.:95945911
Ref:-1389211 Recinto:18-167-502-00015-00004 Cultivo: - Agregado de la referencia del recinto.:0 Zona de la referencia del recinto.:0 Superficie solapada.:0,02 Id. Incid.:95945903
Ref:-1084198 Recinto:18-167-504-00043-00001 Cultivo: - Agregado de la referencia del recinto.:0 Zona de la referencia del recinto.:0 Superficie solapada.:0,15 Id. Incid.:95945907
Ref:-1084207 Recinto:18-167-504-00043-00001 Cultivo: - Agregado de la referencia del recinto.:0 Zona de la referencia del recinto.:0 Superficie solapada.:0,1 Id. Incid.:95945906
Ref:-1084211 Recinto:18-167-504-00043-00001 Cultivo: - Agregado de la referencia del recinto.:0 Zona de la referencia del recinto.:0 Superficie solapada.:0,29 Id. Incid.:95945905
Ref:-597174 Recinto:18-167-504-00043-00001 Cultivo: - Agregado de la referencia del recinto.:0 Zona de la referencia del recinto.:0 Superficie solapada.:0,22 Id. Incid.:95945910
Ref:-822020 Recinto:18-167-504-00043-00001 Cultivo: - Agregado de la referencia del recinto.:0 Zona de la referencia del recinto.:0 Superficie solapada.:0,36 Id. Incid.:95945909
- 100402 Recinto solicitado no forma parte de ningún organismo de control autorizado para la producción ecológica en Andalucía o fecha de inscripción posterior al plazo establecido (Anexo I. Criterios de Subvencionabilidad. Orden 28 de marzo de 2023).
Ref:-113074 Recinto:18-167-502-00005-00002 Cultivo:169000 AJO-SIN VARIEDAD Regadío
Ref:1700000007018373 Recinto:18-167-504-00040-00005 Cultivo:20000 BARBECHO TRADICIONAL-SIN VARIEDAD Regadío
Ref:-1084211 Recinto:18-167-504-00043-00001 Cultivo:1000 TRIGO BLANDO-SIN VARIEDAD Secano
Ref:-822020 Recinto:18-167-504-00043-00001 Cultivo:5000 CEBADA-SIN VARIEDAD Secano
- 100406 Grupo de cultivo declarado en el recinto no coincide con el grupo de cultivo existente en el organismo de control autorizado para la producción ecológica en Andalucía (Anexo I. Criterios de Subvencionabilidad. Orden 28 de marzo de 2023).
Ref:1700000007018373 Recinto:18-167-504-00040-00005 Cultivo:20000 BARBECHO TRADICIONAL-SIN VARIEDAD Regadío
Grupo de SIPEA:HORTICOLAS
Ref:-1084211 Recinto:18-167-504-00043-00001 Cultivo:1000 TRIGO BLANDO-SIN VARIEDAD Secano Grupo de SIPEA:HORTICOLAS
Ref:-822020 Recinto:18-167-504-00043-00001 Cultivo:5000 CEBADA-SIN VARIEDAD Secano Grupo de SIPEA:HORTICOLAS
- 100424 Solicita recinto que no está comprometido para la operación.
Ref:1700000007018348 Recinto:18-167-018-00296-00001 Cultivo:1000 TRIGO BLANDO-SIN VARIEDAD Regadío
Ref:-113074 Recinto:18-167-502-00005-00002 Cultivo:169000 AJO-SIN VARIEDAD Regadío
Ref:1700000007018373 Recinto:18-167-504-00040-00005 Cultivo:20000 BARBECHO TRADICIONAL-SIN VARIEDAD Regadío
Ref:-1084211 Recinto:18-167-504-00043-00001 Cultivo:1000 TRIGO BLANDO-SIN VARIEDAD Secano
Ref:-822020 Recinto:18-167-504-00043-00001 Cultivo:5000 CEBADA-SIN VARIEDAD Secano

(1) Superficie declarada admisible ajustada con la superficie comprometida.
(2) Factor de penalización valorando el alcance para el tipo de compromiso.

Puede verificar la integridad de una copia de este documento mediante la lectura del código QR adjunto o mediante el acceso a la dirección https://ws050.juntadeandalucia.es/verificarFirma indicando el código de VERIFICACIÓN					
FIRMADO POR	JUAN JOSE SOLER GARCIA		FECHA		03/07/2024
	ROCIO GUIJARRO MILLAN				
VERIFICACIÓN	Pk2jm6MP8Q4FQJJZRRTHBNMQA26B8		PÁGINA		2132/3256



APELLIDOS Y NOMBRE / RAZÓN SOCIAL

MUÑOZ MARIN JOSE

NIF

****6564*

EXPEDIENTE

1175251

ANUALIDAD DE PAGO

1ª

IMPORTE POR ANUALIDAD

	2023	2024	2025	2026	2027
IMPORTE MÁXIMO SUBVENCIONABLE	4.434,76 €	4.434,76 €	4.434,76 €	4.434,76 €	4.434,76 €
IMPORTE MEDIO DE TRANSFERENCIA (€/ha)	219,54 €	219,54 €	219,54 €	219,54 €	219,54 €

RESUMEN DE UNIDADES

Cód	GRUPO DE PAGO	Sup. Dec. Admisible (ha)	Sup. Comprometida (ha)	Sup. ajustada compromiso (I) (ha)	% sobredec.	Sup. Propuesta (ha)	Importe Declarado	Importe Topado	Importe Propuesto	Importe tras sobredec.
432	FRUTALES SECANO	19,70		19,70	0,00	19,70	4.259,93	4.259,93	4.259,93	4.259,93
433	FRUTALES REGADÍO	0,50		0,50	0,00	0,50	174,83	174,83	174,83	174,83
TOTAL		20,20	20,20	20,20		20,20	4.434,76	4.434,76	4.434,76	4.434,76

APLICACIÓN DE REDUCCIONES Y PENALIZACIONES

GRUPO DE PAGO	Importe Calculado	Importe preeduc. y compromisos	Criterios de subvencionabilidad y compromisos	Presentación tardía	Omisión declaración	Condicionalidad	PROPUESTO (Euros)
FRUTALES REGADÍO	174,83	174,83	0,00	0,00	0,00	0,00	174,83
FRUTALES SECANO	4.259,93	4.259,93	0,00	0,00	0,00	0,00	4.259,93
TOTAL	4.434,76	4.434,76					4.434,76

RESUMEN DE PAGOS

	IMPORTE (Euros)			
	PROPUESTO	FEADER (Eje 2)	MAPA	CAPADR
PROPUESTO	4.434,76	3.769,55	435,05	230,16

RECINTOS PROPUESTOS

REF.	REFERENCIA SIGPAC	CULTIVO DESCRIPCIÓN CULTIVO	S/R	G.PAGO	PEND. MEDIA (%)	SUP. DEC. ADMISIBLE (ha)	SUP. COMPROM. (ha)	SUP. AJUSTADA COMPR.(I) (ha)	SUP. CONV. SIGPAC (ha)	SUP. CERTIF. (ha)	SUP. CAMPO (ha)	SUP. CAMPO DETER. CULT. DECLARADO (ha)	SUP. DEC. REDUCIDA (ha)	SUP. PROPUESTA (ha)
1700000006603286	18-167-019-00052-001	124022 PISTACHO-KERMAN	S	432	7,00	0,69	0,69	0,69	0,69	0,69	0,69	0,69	0,69	0,69
1700000006603287	18-167-019-00047-003	104022 ALMENDROS-LARGUETA	S	432	9,10	2,14	2,14	2,14	2,14	2,14	2,14	2,14	2,14	2,14
1700000006603288	18-167-019-00025-001	104024 ALMENDROS-MARCONA	S	432	10,40	0,49	0,49	0,49	0,49	0,49	0,49	0,49	0,49	0,49
1700000006603289	18-167-019-00055-003	104022 ALMENDROS-LARGUETA	S	432	4,60	0,68	0,68	0,68	0,68	0,68	0,68	0,68	0,68	0,68
1700000006603290	18-167-019-00051-002	104022 ALMENDROS-LARGUETA	S	432	7,80	1,09	1,09	1,09	1,09	1,09	1,09	1,09	1,09	1,09
1700000006603291	18-167-025-00141-001	104022 ALMENDROS-LARGUETA	S	432	4,70	0,30	0,30	0,30	0,30	0,30	0,30	0,30	0,30	0,30
1700000006603292	18-167-025-00139-001	104022 ALMENDROS-LARGUETA	S	432	4,70	0,20	0,20	0,20	0,20	0,20	0,20	0,20	0,20	0,20
1700000006603293	18-167-025-00135-001	104022 ALMENDROS-LARGUETA	S	432	4,50	0,46	0,46	0,46	0,46	0,46	0,46	0,46	0,46	0,46
1700000006603294	18-167-025-00137-001	104022 ALMENDROS-LARGUETA	S	432	5,00	0,16	0,16	0,16	0,16	0,16	0,16	0,16	0,16	0,16
1700000006603296	18-167-025-00602-003	104022 ALMENDROS-LARGUETA	S	432	7,30	0,59	0,59	0,59	0,59	0,59	0,59	0,59	0,59	0,59
1700000006603297	18-167-025-00545-001	104022 ALMENDROS-LARGUETA	S	432	3,10	0,48	0,48	0,48	0,48	0,48	0,48	0,48	0,48	0,48
1700000006603298	18-167-025-00160-001	104022 ALMENDROS-LARGUETA	S	432	4,80	1,83	1,83	1,83	1,83	1,83	1,83	1,83	1,83	1,83
1700000006603300	18-167-019-00071-007	104022 ALMENDROS-LARGUETA	S	432	7,20	2,32	2,32	2,32	2,32	2,32	2,32	2,32	2,32	2,32
1700000006603301	18-167-020-00118-001	104003 ALMENDROS-ANTOÑETA	S	432	2,10	2,79	2,79	2,79	2,79	2,79	2,79	2,79	2,79	2,79
1700000006603302	18-167-019-00071-001	104022 ALMENDROS-LARGUETA	S	432	6,30	2,46	2,46	2,46	2,46	2,46	2,46	2,46	2,46	2,46
1700000006603303	18-167-021-00482-001	104020 ALMENDROS-GUARA	S	432	9,20	0,38	0,38	0,38	0,38	0,38	0,38	0,38	0,38	0,38
1700000006603304	18-167-019-00071-004	104022 ALMENDROS-LARGUETA	S	432	6,50	1,37	1,37	1,37	1,37	1,37	1,37	1,37	1,37	1,37
1700000006603306	18-167-019-00023-002	104024 ALMENDROS-MARCONA	S	432	8,40	1,27	1,27	1,27	1,27	1,27	1,27	1,27	1,27	1,27
1700000006603295	18-167-025-00566-001	104022 ALMENDROS-LARGUETA	R	433	6,50	0,50	0,50	0,50	0,50	0,50	0,50	0,50	0,50	0,50

(1) Superficie declarada admisible ajustada con la superficie comprometida.
(2) Factor de penalización valorando el alcance para el tipo de compromiso.

Puede verificar la integridad de una copia de este documento mediante la lectura del código QR adjunto o mediante el acceso a la dirección <https://ws050.juntadeandalucia.es/verificarFirma> indicando el código de VERIFICACIÓN

FIRMADO POR	JUAN JOSE SOLER GARCIA	FECHA	03/07/2024
	ROCIO GUIJARRO MILLAN		
VERIFICACIÓN	Pk2jm6MP8Q4FQJJZRRTHBNMQA26B8	PÁGINA	2133/3256





<u>APELLIDOS Y NOMBRE / RAZÓN SOCIAL</u>	<u>NIF</u>	<u>EXPEDIENTE</u>	<u>ANUALIDAD DE PAGO</u>
MUÑOZ MUELA Mª FRANCISCA	***6984*	1283424	

RESUMEN DE PAGOS

	<u>IMPORTE (Euros)</u>			
	<u>PROPUESTO</u>	<u>FEADER (Eje 2)</u>	<u>MAPA</u>	<u>CAPADR</u>
PROPUESTO	0,00	0,00	0,00	0,00

INCIDENCIAS

INCIDENCIA DESCRIPCIÓN

- 100402 Recinto solicitado no forma parte de ningún organismo de control autorizado para la producción ecológica en Andalucía o fecha de inscripción posterior al plazo establecido (Anexo I. Criterios de Subvencionabilidad. Orden 28 de marzo de 2023).
Ref:170000006076705 Recinto:18-087-015-00047-00020 Cultivo:102000 VIÑEDO VINIFICACIÓN-SIN VARIEDAD Secano
Ref:170000006076707 Recinto:18-087-015-00047-00021 Cultivo:102000 VIÑEDO VINIFICACIÓN-SIN VARIEDAD Secano
Ref:170000006076706 Recinto:18-087-015-09006-00010 Cultivo:102000 VIÑEDO VINIFICACIÓN-SIN VARIEDAD Secano
- 100424 Solicita recinto que no está comprometido para la operación.
Ref:170000006076705 Recinto:18-087-015-00047-00020 Cultivo:102000 VIÑEDO VINIFICACIÓN-SIN VARIEDAD Secano
Ref:170000006076707 Recinto:18-087-015-00047-00021 Cultivo:102000 VIÑEDO VINIFICACIÓN-SIN VARIEDAD Secano
Ref:170000006076706 Recinto:18-087-015-09006-00010 Cultivo:102000 VIÑEDO VINIFICACIÓN-SIN VARIEDAD Secano
- 101008 Expediente sin compromisos vigentes.
Operación:6503.2

(1) Superficie declarada admisible ajustada con la superficie comprometida.
(2) Factor de penalización valorando el alcance para el tipo de compromiso.

Puede verificar la integridad de una copia de este documento mediante la lectura del código QR adjunto o mediante el acceso a la dirección https://ws050.juntadeandalucia.es/verificarFirma indicando el código de VERIFICACIÓN				
FIRMADO POR	JUAN JOSE SOLER GARCIA	FECHA	03/07/2024	
	ROCIO GUIJARRO MILLAN			
VERIFICACIÓN	Pk2jm6MP8Q4FQJJZRRTHBNMQA26B8		PÁGINA	2134/3256



APELLIDOS Y NOMBRE / RAZÓN SOCIAL

NIF ****2916* **EXPEDIENTE** 13000021 **ANUALIDAD DE PAGO** 1ª

IMPORTE POR ANUALIDAD

	2023	2024	2025	2026	2027
IMPORTE MÁXIMO SUBVENCIONABLE	1.939,67 €	1.939,67 €	1.939,67 €	1.939,67 €	1.939,67 €
IMPORTE MEDIO DE TRANSFERENCIA (€/ha)	216,24 €	216,24 €	216,24 €	216,24 €	216,24 €

RESUMEN DE UNIDADES

Cód	GRUPO DE PAGO	Sup. Dec. Admisible (ha)	Sup. Comprometida (ha)	Sup. ajustada compromiso (1) (ha)	% sobredec.	Sup. Propuesta (ha)	Importe Declarado	Importe Topado	Importe Propuesto	Importe tras sobredec.
432	FRUTALES SECANO	8,99		8,97	0,00	8,97	1.939,67	1.939,67	1.939,67	1.939,67
TOTAL		8,99	8,97	8,97		8,97	1.939,67	1.939,67	1.939,67	1.939,67

APLICACIÓN DE REDUCCIONES Y PENALIZACIONES

GRUPO DE PAGO	Importe Calculado	Importe prereduc.	Criterios de subvencionabilidad y compromisos	Presentación tardía	Omisión declaración	Condicionalidad	IMPORTE (Euros) PROPUESTO
FRUTALES SECANO	1.939,67	1.939,67	0,00	0,00	0,00	0,00	1.939,67
TOTAL	1.939,67	1.939,67					1.939,67

RESUMEN DE PAGOS

	IMPORTE (Euros)			
	PROPUESTO	FEADER (Eje 2)	MAPA	CAPADR
PROPUESTO	1.939,67	1.648,72	190,28	100,67

RECINTOS PROPUESTOS

REF.	REFERENCIA SIGPAC	CULTIVO DESCRIPCIÓN CULTIVO	S/R	G.PAGO	PEND. MEDIA (%)	SUP. DEC. ADMISIBLE (ha)	SUP. COMPROM. (ha)	SUP. AJUSTADA COMPROM. (1) (ha)	SUP. CONV. SIGPAC (ha)	SUP. CERTIE. (ha)	SUP. CAMPO (ha)	SUP. CAMPO DETER. CULT. DECLARADO (ha)	SUP. DEC. REDUCIDA (ha)	SUP. PROPUESTA (ha)
7009720	18-167-025-00168-001	104022 ALMENDROS-LARGUETA	S	432	4,80	1,05	1,03	1,03		1,05			1,03	1,03
7009721	18-167-025-00278-001	104013 ALMENDROS-FERRADUEL	S	432	4,50	0,98	0,98	0,98		0,98			0,98	0,98
7009722	18-167-025-00355-002	104020 ALMENDROS-GUARA	S	432	10,60	0,56	0,56	0,56		0,56			0,56	0,56
7009723	18-167-025-00275-001	104020 ALMENDROS-GUARA	S	432	7,60	2,66	2,66	2,66		2,66			2,66	2,66
7009724	18-167-025-00168-002	104020 ALMENDROS-GUARA	S	432	5,10	2,45	2,45	2,45		2,45			2,45	2,45
7009725	18-167-025-00355-009	104020 ALMENDROS-GUARA	S	432	11,70	0,74	0,74	0,74		0,74			0,74	0,74
7009728	18-167-025-00355-010	104020 ALMENDROS-GUARA	S	432	14,60	0,55	0,55	0,55		1,13			0,55	0,55

INCIDENCIAS

INCIDENCIA DESCRIPCIÓN

- 2452 Se verifica que el solicitante de las intervenciones 6501,6503 o 6505 no autoriza la consulta datos catastrales a través de la oficina Virtual de catastro (OVC)(Orden de 28 de marzo de 2023, art 6.1.b)
- 4272 Verifica que las líneas de declaración de las Solicitudes Únicas no tienen solapas con la capa de Retroactividad Gráfica (ambas de la misma campaña) a nivel de expediente/línea de declaración gráfica de la solicitud.
Ref:7009720 Recinto:18-167-025-00168-00001 Cultivo: - Agregado de la referencia del recinto.:0 Zona de la referencia del recinto.:0 Superficie solapada.:0,02 Id. Incid.:95948533
- 75021 No autoriza para la consulta de datos de identidad a través del Sistema GIRO de la Consejería de Hacienda y Administración pública existan.
- 75022 No autoriza a que, en caso de la devolución por la entidad financiera (retrocesión bancaria) del pago en la cuenta corriente consignada en la solicitud y que está debidamente registrada en el sistema contable GIRO de la Junta de Andalucía, se proceda al pago en cualquier otra cuenta corriente de la titularidad del solicitante vigente en dicho sistema contable.

(1) Superficie declarada admisible ajustada con la superficie comprometida.
(2) Factor de penalización valorando el alcance para el tipo de compromiso.

Puede verificar la integridad de una copia de este documento mediante la lectura del código QR adjunto o mediante el acceso a la dirección <https://ws050.juntadeandalucia.es/verificarFirma> indicando el código de VERIFICACIÓN

FIRMADO POR	JUAN JOSE SOLER GARCIA	FECHA	03/07/2024	
	ROCIO GUIJARRO MILLAN			
VERIFICACIÓN	Pk2jm6MP8Q4FQJJZRRTHBNMQA26B8	PÁGINA	2135/3256	



APELLIDOS Y NOMBRE / RAZÓN SOCIAL

MUÑOZ RUIZ JOSE

NIF
****3825*

EXPEDIENTE
1218057

ANUALIDAD DE PAGO
1ª

IMPORTE POR ANUALIDAD

	2023	2024	2025	2026	2027
IMPORTE MÁXIMO SUBVENCIONABLE	5.387,05 €	5.387,05 €	5.387,05 €	5.387,05 €	5.387,05 €
IMPORTE MEDIO DE TRANSFERENCIA (€/ha)	225,02 €	225,02 €	225,02 €	225,02 €	225,02 €

RESUMEN DE UNIDADES

Cód	GRUPO DE PAGO	Sup. Dec. Admisible (ha)	Sup. Comprometida (ha)	Sup. ajustada compromiso (1) (ha)	% sobredec.	Sup. Propuesta (ha)	Importe Declarado	Importe Topado	Importe Propuesto	Importe tras sobredec.
430	HORTÍCOLAS	5,72		5,72	0,00	5,72	1.447,16	1.447,16	1.447,16	1.447,16
432	FRUTALES SECANO	18,22		18,22	0,00	18,22	3.939,89	3.939,89	3.939,89	3.939,89
TOTAL		23,94	23,94	23,94		23,94	5.387,05	5.387,05	5.387,05	5.387,05

APLICACIÓN DE REDUCCIONES Y PENALIZACIONES

GRUPO DE PAGO	Importe Calculado	Importe prereduc.	Criterios de subvencionabilidad y compromisos	Presentación tardía	Omisión declaración	Condicionalidad	IMPORTE (Euros)
							PROPUESTO
FRUTALES SECANO	3.939,89	3.939,89	0,00	0,00	0,00	0,00	3.939,89
HORTÍCOLAS	1.447,16	1.447,16	0,00	0,00	0,00	0,00	1.447,16
TOTAL	5.387,05	5.387,05					5.387,05

RESUMEN DE PAGOS

PROPUESTO	IMPORTE (Euros)			
	PROPUESTO	FEADER (Eje 2)	MAPA	CAPADR
PROPUESTO	5.387,05	4.579,00	528,47	279,58

RECINTOS PROPUESTOS

REF.	REFERENCIA SIGPAC	CULTIVO DESCRIPCIÓN CULTIVO	S/R G.PAGO	PEND. MEDIA (%)	SUP. DEC. ADMISIBLE (ha)	SUP. COMPROM. (ha)	SUP. AJUSTADA COMPR.(1) (ha)	SUP. CONV. SIGPAC (ha)	SUP. CERTIF. (ha)	SUP. CAMPO (ha)	SUP. CAMPO DETER. CULT. DECLARADO (ha)	SUP. DEC. REDUCIDA (ha)	SUP. PROPUESTA (ha)
1700000005855832	18-167-018-00297-001	169000 AJO-SIN VARIEDAD	R 430	1,00	5,72	5,72	5,72	5,72	5,72			5,72	5,72
-580017	18-167-018-00136-001	104020 ALMENDROS-GUARA	S 432	2,90	6,40	6,40	6,40	6,40	6,40			6,40	6,40
1700000005855833	18-167-018-00211-001	104003 ALMENDROS-ANTOÑETA	S 432	1,00	4,66	4,66	4,66	4,66	4,66			4,66	4,66
1700000005855834	18-167-018-00459-001	104020 ALMENDROS-GUARA	S 432	1,50	1,44	1,44	1,44	1,44	1,44			1,44	1,44
1700000005855835	18-167-018-00457-001	104003 ALMENDROS-ANTOÑETA	S 432	1,20	0,04	0,04	0,04	0,04	0,04			0,04	0,04
1700000005855836	18-167-018-00460-001	104020 ALMENDROS-GUARA	S 432	1,30	0,92	0,92	0,92	0,92	0,92			0,92	0,92
1700000005855837	18-167-018-00455-001	104003 ALMENDROS-ANTOÑETA	S 432	1,10	0,50	0,50	0,50	0,50	0,50			0,50	0,50
1700000005855838	18-167-018-00213-001	104020 ALMENDROS-GUARA	S 432	1,40	4,26	4,26	4,26	4,26	4,26			4,26	4,26

(1) Superficie declarada admisible ajustada con la superficie comprometida.
(2) Factor de penalización valorando el alcance para el tipo de compromiso.

Puede verificar la integridad de una copia de este documento mediante la lectura del código QR adjunto o mediante el acceso a la dirección <https://ws050.juntadeandalucia.es/verificarFirma> indicando el código de VERIFICACIÓN

FIRMADO POR	JUAN JOSE SOLER GARCIA	FECHA	03/07/2024	
	ROCIO GUIJARRO MILLAN			
VERIFICACIÓN	Pk2jm6MP8Q4FQJJZRRTHBNMQA26B8	PÁGINA	2136/3256	



INCIDENCIAS

INCIDENCIA DESCRIPCIÓN

- 100402 Recinto solicitado no forma parte de ningún organismo de control autorizado para la producción ecológica en Andalucía o fecha de inscripción posterior al plazo establecido (Anexo I. Criterios de Subvencionabilidad. Orden 28 de marzo de 2023).
Ref:6928659 Recinto:18-167-020-00155-00001 Cultivo:8000 AVENA-SIN VARIEDAD Secano
Ref:6928660 Recinto:18-167-020-00155-00002 Cultivo:20000 BARBECHO TRADICIONAL-SIN VARIEDAD Secano
Ref:6928661 Recinto:18-167-020-00203-00002 Cultivo:20000 BARBECHO TRADICIONAL-SIN VARIEDAD Secano
- 100406 Grupo de cultivo declarado en el recinto no coincide con el grupo de cultivo existente en el organismo de control autorizado para la producción ecológica en Andalucía (Anexo I. Criterios de Subvencionabilidad. Orden 28 de marzo de 2023).
Ref:6928659 Recinto:18-167-020-00155-00001 Cultivo:8000 AVENA-SIN VARIEDAD Secano Grupo de SIPEA:FRUTALES
Ref:6928660 Recinto:18-167-020-00155-00002 Cultivo:20000 BARBECHO TRADICIONAL-SIN VARIEDAD Secano Grupo de SIPEA:FRUTALES
Ref:6928661 Recinto:18-167-020-00203-00002 Cultivo:20000 BARBECHO TRADICIONAL-SIN VARIEDAD Secano Grupo de SIPEA:FRUTALES
- 100421 Recinto declarado por error para una operación de la 6503, que se ha corregido de oficio marcando la operación correcta, de acuerdo con la fecha de inscripción del recinto en la producción ecológica.
Ref:-580017 Recinto:18-167-018-00136-00001 Cultivo:104020 ALMENDROS-GUARA Secano
- 100424 Solicita recinto que no está comprometido para la operación.
Ref:6928659 Recinto:18-167-020-00155-00001 Cultivo:8000 AVENA-SIN VARIEDAD Secano
Ref:6928660 Recinto:18-167-020-00155-00002 Cultivo:20000 BARBECHO TRADICIONAL-SIN VARIEDAD Secano
Ref:6928661 Recinto:18-167-020-00203-00002 Cultivo:20000 BARBECHO TRADICIONAL-SIN VARIEDAD Secano

(1) Superficie declarada admisible ajustada con la superficie comprometida.
(2) Factor de penalización valorando el alcance para el tipo de compromiso.

Puede verificar la integridad de una copia de este documento mediante la lectura del código QR adjunto o mediante el acceso a la dirección <https://ws050.juntadeandalucia.es/verificarFirma> indicando el código de VERIFICACIÓN

FIRMADO POR	JUAN JOSE SOLER GARCIA	FECHA	03/07/2024	
	ROCIO GUIJARRO MILLAN			
VERIFICACIÓN	Pk2jm6MP8Q4FQJJZRRTHBNMQA26B8	PÁGINA	2137/3256	



APELLIDOS Y NOMBRE / RAZÓN SOCIAL **NIF** **EXPEDIENTE** **ANUALIDAD DE PAGO**
 MUÑOZ VICO MARIA ****8628* 1090420 1ª

IMPORTE POR ANUALIDAD

	2023	2024	2025	2026	2027
IMPORTE MÁXIMO SUBVENCIONABLE	1.846,86 €	1.846,86 €	1.846,86 €	1.846,86 €	1.846,86 €
IMPORTE MEDIO DE TRANSFERENCIA (€/ha)	247,90 €	247,90 €	247,90 €	247,90 €	247,90 €

RESUMEN DE UNIDADES

Cód	GRUPO DE PAGO	Sup. Dec. Admisible (ha)	Sup. Comprometida (ha)	Sup. ajustada compromiso (1) (ha)	% sobredec.	Sup. Propuesta (ha)	Importe Declarado	Importe Topado	Importe Propuesto	Importe tras sobredec.
429	OLIVAR	7,45		7,45	0,00	7,45	1.846,86	1.846,86	1.846,86	1.846,86
TOTAL		7,45	7,45	7,45		7,45	1.846,86	1.846,86	1.846,86	1.846,86

APLICACIÓN DE REDUCCIONES Y PENALIZACIONES

GRUPO DE PAGO	Importe Calculado	Importe prereduc.	Criterios de subvencionabilidad y compromisos	Presentación tardía	Omisión declaración	Condicionalidad	IMPORTE (Euros) PROPUESTO
OLIVAR	1.846,86	1.846,86	0,00	0,00	1,00	0,00	1.828,39
TOTAL	1.846,86	1.846,86					1.828,39

RESUMEN DE PAGOS

	IMPORTE (Euros)			
	PROPUESTO	FEADER (Eje 2)	MAPA	CAPADR
PROPUESTO	1.828,39	1.554,13	179,37	94,89

RECINTOS PROPUESTOS

REF.	REFERENCIA SIGPAC	CULTIVO	DESCRIPCIÓN CULTIVO	S/R	G.PAGO	PEND. MEDIA (%)	SUP. DEC. ADMISIBLE (ha)	SUP. COMPROM. (ha)	SUP. AJUSTADA COMPROM. (1) (ha)	SUP. CONV. SIGPAC (ha)	SUP. CERTIE. (ha)	SUP. CAMPO (ha)	SUP. CAMPO DETER. CULT. DECLARADO (ha)	SUP. DEC. REDUCIDA (ha)	SUP. PROPUESTA (ha)
1700000002755890	18-091-069-00056-003	101010	OLIVAR-PICUAL	R	429	4,50	6,23	6,23	6,23		6,23			6,23	6,23
1700000002755891	18-091-069-00057-002	101010	OLIVAR-PICUAL	R	429	4,10	0,32	0,32	0,32		0,32			0,32	0,32
1700000002755892	18-091-069-09008-002	101010	OLIVAR-PICUAL	R	429	4,90	0,08	0,08	0,08		0,08			0,08	0,08
1700000002755893	18-091-072-00082-001	101010	OLIVAR-PICUAL	R	429	3,80	0,21	0,21	0,21		0,21			0,21	0,21
1700000002755895	18-091-069-00060-002	101010	OLIVAR-PICUAL	R	429	13,70	0,02	0,02	0,02		0,02			0,02	0,02
1700000002755898	18-091-069-00122-004	101010	OLIVAR-PICUAL	S	429	7,80	0,17	0,17	0,17		0,17			0,17	0,17
1700000002755901	18-091-071-00015-004	101010	OLIVAR-PICUAL	R	429	16,20	0,42	0,42	0,42		0,42			0,42	0,42

INCIDENCIAS

INCIDENCIA DESCRIPCIÓN

256 Solicitud con recintos no declarados en campaña actual con una reducción por omisión de superficie superior al 3%
 CÓDIGO PARA EL PORCENTAJE DE REDUCCIÓN POR OMISIÓN QUE CORRESPONDE A LA SOLICITUD:1

(1) Superficie declarada admisible ajustada con la superficie comprometida.
 (2) Factor de penalización valorando el alcance para el tipo de compromiso.

Puede verificar la integridad de una copia de este documento mediante la lectura del código QR adjunto o mediante el acceso a la dirección https://ws050.juntadeandalucia.es/verificarFirma indicando el código de VERIFICACIÓN					
FIRMADO POR	JUAN JOSE SOLER GARCIA		FECHA		03/07/2024
	ROCIO GUIJARRO MILLAN				
VERIFICACIÓN	Pk2jm6MP8Q4FQJJZRRTHBNMQA26B8		PÁGINA		2138/3256



APELLIDOS Y NOMBRE / RAZÓN SOCIAL MURCIA RODRIGUEZ JOSE CARLOS
NIF ****0913*
EXPEDIENTE 1198248
ANUALIDAD DE PAGO 1ª

IMPORTE POR ANUALIDAD

	2023	2024	2025	2026	2027
IMPORTE MÁXIMO SUBVENCIONABLE	101,20 €	101,20 €	101,20 €	101,20 €	101,20 €
IMPORTE MEDIO DE TRANSFERENCIA (€/ha)	253,00 €	253,00 €	253,00 €	253,00 €	253,00 €

RESUMEN DE UNIDADES

Cód	GRUPO DE PAGO	Sup. Dec. Admisible (ha)	Sup. Comprometida (ha)	Sup. ajustada compromiso (1) (ha)	% sobredec.	Sup. Propuesta (ha)	Importe Declarado	Importe Topado	Importe Propuesto	Importe tras sobredec.
430	HORTÍCOLAS	0,79		0,40	0,00	0,40	101,20	101,20	101,20	101,20
TOTAL		0,79	0,40	0,40		0,40	101,20	101,20	101,20	101,20

APLICACIÓN DE REDUCCIONES Y PENALIZACIONES

GRUPO DE PAGO	Importe Calculado	Importe prereduc.	Criterios de subvencionabilidad y compromisos	Presentación tardía	Omisión declaración	Condicionabilidad	IMPORTE (Euros) PROPUESTO
HORTÍCOLAS	101,20	101,20	0,00	0,00	0,00	0,00	101,20
TOTAL	101,20	101,20					101,20

RESUMEN DE PAGOS

	IMPORTE (Euros)			
	PROPUESTO	FEADER (Eje 2)	MAPA	CAPADR
PROPUESTO	101,20	86,02	9,93	5,25

RECINTOS PROPUESTOS

REF.	REFERENCIA SIGPAC	CULTIVO	DESCRIPCIÓN CULTIVO	S/R	G.PAGO	PEND. MEDIA (%)	SUP. DEC. ADMISIBLE (ha)	SUP. COMPROM. (ha)	SUP. AJUSTADA COMPR.(1) (ha)	SUP. CONV. SIGPAC (ha)	SUP. CERTIE. (ha)	SUP. CAMPO (ha)	SUP. CAMPO DETER. CULT. DECLARADO (ha)	SUP. DEC. REDUCIDA (ha)	SUP. PROPUESTA (ha)
170000006324234	18-142-036-00003-001	197000	TOMATE-SIN VARIEDAD	R	430	5,80	0,79	0,40	0,40		0,40			0,40	0,40

(1) Superficie declarada admisible ajustada con la superficie comprometida.
 (2) Factor de penalización valorando el alcance para el tipo de compromiso.

Puede verificar la integridad de una copia de este documento mediante la lectura del código QR adjunto o mediante el acceso a la dirección <https://ws050.juntadeandalucia.es/verificarFirma> indicando el código de VERIFICACIÓN

FIRMADO POR	JUAN JOSE SOLER GARCIA	FECHA	03/07/2024	
	ROCIO GUIJARRO MILLAN			
VERIFICACIÓN	Pk2jm6MP8Q4FQJJZRRTHBNMQA26B8	PÁGINA	2139/3256	



APELLIDOS Y NOMBRE / RAZÓN SOCIAL

MURCIA SANCHEZ PEDRO JOSE

NIF
***9998*

EXPEDIENTE
1178161

ANUALIDAD DE PAGO

1ª

IMPORTE POR ANUALIDAD

	2023	2024	2025	2026	2027
IMPORTE MÁXIMO SUBVENCIONABLE	733,05 €	733,05 €	733,05 €	733,05 €	733,05 €
IMPORTE MEDIO DE TRANSFERENCIA (€/ha)	216,24 €	216,24 €	216,24 €	216,24 €	216,24 €

RESUMEN DE UNIDADES

Cód	GRUPO DE PAGO	Sup. Dec. Admisible (ha)	Sup. Comprometida (ha)	Sup. ajustada compromiso (I) (ha)	% sobredec.	Sup. Propuesta (ha)	Importe Declarado	Importe Topado	Importe Propuesto	Importe tras sobredec.
432	FRUTALES SECANO	3,39		3,39	0,00	3,39	733,05	733,05	733,05	733,05
TOTAL		3,39	3,39	3,39		3,39	733,05	733,05	733,05	733,05

APLICACIÓN DE REDUCCIONES Y PENALIZACIONES

GRUPO DE PAGO	Importe Calculado	Importe prereduc.	Criterios de subvencionabilidad y compromisos	Presentación tardía	Omisión declaración	Condicionalidad	IMPORTE (Euros) PROPUESTO
FRUTALES SECANO	733,05	733,05	0,00	0,00	0,00	0,00	733,05
TOTAL	733,05	733,05					733,05

RESUMEN DE PAGOS

	IMPORTE (Euros)			
	PROPUESTO	FEADER (Eje 2)	MAPA	CAPADR
PROPUESTO	733,05	623,09	71,91	38,05

RECINTOS PROPUESTOS

REF.	REFERENCIA SIGPAC	CULTIVO DESCRIPCIÓN CULTIVO	S/R	G.PAGO	PEND. MEDIA (%)	SUP. DEC. ADMISIBLE (ha)	SUP. COMPROM. (ha)	SUP. AJUSTADA COMPROM. (I) (ha)	SUP. CONV. SIGPAC (ha)	SUP. CERTIE (ha)	SUP. CAMPO (ha)	SUP. CAMPO DETER. CULT. DECLARADO (ha)	SUP. DEC. REDUCIDA (ha)	SUP. PROPUESTA (ha)
3838884	18-040-026-00404-018	104007	S	432	28,50	0,73	0,73	0,73		0,73			0,73	0,73
3838885	18-040-026-00404-020	104007	S	432	26,50	0,12	0,12	0,12		0,12			0,12	0,12
3838886	18-040-026-00404-014	104007	S	432	26,00	1,13	1,13	1,13		1,13			1,13	1,13
3838887	18-040-026-00404-015	104007	S	432	27,50	0,35	0,35	0,35		0,35			0,35	0,35
3838888	18-040-026-00404-021	104007	S	432	23,30	0,41	0,41	0,41		0,41			0,41	0,41
3838889	18-040-026-00404-023	104007	S	432	23,00	0,23	0,23	0,23		0,23			0,23	0,23
3838890	18-040-026-00404-027	104007	S	432	27,20	0,18	0,18	0,18		0,18			0,18	0,18
3838891	18-040-026-00399-002	104007	S	432	9,50	0,20	0,20	0,20		0,20			0,20	0,20
3838893	18-040-026-00404-024	104007	S	432	19,90	0,04	0,04	0,04		0,04			0,04	0,04

(1) Superficie declarada admisible ajustada con la superficie comprometida.
(2) Factor de penalización valorando el alcance para el tipo de compromiso.

Puede verificar la integridad de una copia de este documento mediante la lectura del código QR adjunto o mediante el acceso a la dirección <https://ws050.juntadeandalucia.es/verificarFirma> indicando el código de VERIFICACIÓN

FIRMADO POR	JUAN JOSE SOLER GARCIA	FECHA	03/07/2024	
	ROCIO GUIJARRO MILLAN			
VERIFICACIÓN	Pk2jm6MP8Q4FQJJZRRTHBNMQA26B8	PÁGINA	2140/3256	



<u>APELLIDOS Y NOMBRE / RAZÓN SOCIAL</u>	<u>NIF</u>	<u>EXPEDIENTE</u>	<u>ANUALIDAD DE PAGO</u>
MUROS MARCOS JOSE ANTONIO	****5631*	1146468	

RESUMEN DE PAGOS

		<u>IMPORTE (Euros)</u>		
		<u>PROPUESTO</u>	<u>FEADER (Eje 2)</u>	<u>MAPA</u>
PROPUESTO		0,00	0,00	0,00
				<u>CAPADR</u>
				0,00

INCIDENCIAS

INCIDENCIA DESCRIPCIÓN

100424	Solicita recinto que no está comprometido para la operación. Ref:1700000002754082 Recinto:18-028-002-00082-00001 Cultivo:105042 MELOCOTONEROS-CARSON Regadío
101008	Expediente sin compromisos vigentes. Operación:6503.2

(1) Superficie declarada admisible ajustada con la superficie comprometida.
(2) Factor de penalización valorando el alcance para el tipo de compromiso.

Puede verificar la integridad de una copia de este documento mediante la lectura del código QR adjunto o mediante el acceso a la dirección https://ws050.juntadeandalucia.es/verificarFirma indicando el código de VERIFICACIÓN				
FIRMADO POR	JUAN JOSE SOLER GARCIA	FECHA	03/07/2024	
	ROCIO GUIJARRO MILLAN			
VERIFICACIÓN	Pk2jm6MP8Q4FQJJZRRTHBNMQA26B8	PÁGINA	2141/3256	



APELLIDOS Y NOMBRE / RAZÓN SOCIAL
 NAVARRO CUEVAS MARIA DEL CARMEN

NIF
 ****8014*

EXPEDIENTE
 1090368

ANUALIDAD DE PAGO

RESUMEN DE PAGOS

	PROPUESTO	IMPORTE (Euros)		
		FEADER (Eje 2)	MAPA	CAPADR
PROPUESTO	0,00	0,00	0,00	0,00

INCIDENCIAS

INCIDENCIA DESCRIPCIÓN

- 7162 Se advierte que en el impreso DATOS DE RECINTOS no está consignada la operación solicitada en el impreso SOLICITA LINEAS DE AYUDA DE DESARROLLO RURAL.
- 101008 Expediente sin compromisos vigentes.
Operación:6503.2

(1) Superficie declarada admisible ajustada con la superficie comprometida.
 (2) Factor de penalización valorando el alcance para el tipo de compromiso.

Puede verificar la integridad de una copia de este documento mediante la lectura del código QR adjunto o mediante el acceso a la dirección https://ws050.juntadeandalucia.es/verificarFirma indicando el código de VERIFICACIÓN				
FIRMADO POR	JUAN JOSE SOLER GARCIA	FECHA	03/07/2024	
	ROCIO GUIJARRO MILLAN			
VERIFICACIÓN	Pk2jm6MP8Q4FQJJZRRTHBNMQA26B8	PÁGINA	2142/3256	



APELLIDOS Y NOMBRE / RAZÓN SOCIAL

NAVARRO GARCIA FRANCISCO

NIF ****6894* **EXPEDIENTE** 1149893 **ANUALIDAD DE PAGO** 1ª

IMPORTE POR ANUALIDAD

	2023	2024	2025	2026	2027
IMPORTE MÁXIMO SUBVENCIONABLE	6.218,87 €	6.218,87 €	6.218,87 €	6.218,87 €	6.218,87 €
IMPORTE MEDIO DE TRANSFERENCIA (€/ha)	318,59 €	318,59 €	318,59 €	318,59 €	318,59 €

RESUMEN DE UNIDADES

Cód	GRUPO DE PAGO	Sup. Dec. Admisible (ha)	Sup. Comprometida (ha)	Sup. ajustada compromiso (1) (ha)	% sobredec.	Sup. Propuesta (ha)	Importe Declarado	Importe Topado	Importe Propuesto	Importe tras sobredec.
429	OLIVAR	5,96		5,96	0,00	5,96	1.477,48	1.477,48	1.477,48	1.477,48
433	FRUTALES REGADÍO	13,56		13,56	0,00	13,56	4.741,39	4.741,39	4.741,39	4.741,39
TOTAL		19,52	19,52	19,52		19,52	6.218,87	6.218,87	6.218,87	6.218,87

APLICACIÓN DE REDUCCIONES Y PENALIZACIONES

GRUPO DE PAGO	Importe Calculado	Importe prereduc.	Criterios de subvencionabilidad y compromisos	Presentación tardía	Omisión declaración	Condicionalidad	IMPORTE (Euros)
							PROPUESTO
FRUTALES REGADÍO	4.741,39	4.741,39	0,00	0,00	0,00	0,00	4.741,39
OLIVAR	1.477,48	1.477,48	0,00	0,00	0,00	0,00	1.477,48
TOTAL	6.218,87	6.218,87					6.218,87

RESUMEN DE PAGOS

PROPUESTO	IMPORTE (Euros)			
	PROPUESTO	FEADER (Eje 2)	MAPA	CAPADR
PROPUESTO	6.218,87	5.286,04	610,07	322,76

RECINTOS PROPUESTOS

REF.	REFERENCIA SIGPAC	CULTIVO DESCRIPCIÓN CULTIVO	S/R G.PAGO	PEND. MEDIA (%)	SUP. DEC. ADMISIBLE (ha)	SUP. COMPROM. (ha)	SUP. AJUSTADA COMPR.(1) (ha)	SUP. CONV. SIGPAC (ha)	SUP. CERTIF. (ha)	SUP. CAMPO (ha)	SUP. CAMPO DETER. CULT. DECLARADO (ha)	SUP. DEC. REDUCIDA (ha)	SUP. PROPUESTA (ha)
170000007191235	18-100-022-00190-001	101010 OLIVAR-PICUAL	R 429	2,90	5,96	5,96	5,96	5,96	5,96			5,96	5,96
170000007191237	18-100-022-00298-003	104007 ALMENDROS-COMUNA	R 433	4,40	13,56	13,56	13,56	13,56	13,56			13,56	13,56

(1) Superficie declarada admisible ajustada con la superficie comprometida.
 (2) Factor de penalización valorando el alcance para el tipo de compromiso.

Puede verificar la integridad de una copia de este documento mediante la lectura del código QR adjunto o mediante el acceso a la dirección <https://ws050.juntadeandalucia.es/verificarFirma> indicando el código de VERIFICACIÓN

FIRMADO POR	JUAN JOSE SOLER GARCIA	FECHA	03/07/2024	
	ROCIO GUIJARRO MILLAN			
VERIFICACIÓN	Pk2jm6MP8Q4FQJJZRRTHBNMQA26B8	PÁGINA	2143/3256	



APELLIDOS Y NOMBRE / RAZÓN SOCIAL

NAVARRO HEREDIA FRANCISCO

NIF

****7789*

EXPEDIENTE

1030546

ANUALIDAD DE PAGO

1ª

IMPORTE POR ANUALIDAD

	2023	2024	2025	2026	2027
IMPORTE MÁXIMO SUBVENCIONABLE	2.977,06 €	2.977,06 €	2.977,06 €	2.977,06 €	2.977,06 €
IMPORTE MEDIO DE TRANSFERENCIA (€/ha)	245,63 €	245,63 €	245,63 €	245,63 €	245,63 €

RESUMEN DE UNIDADES

Cód	GRUPO DE PAGO	Sup. Dec. Admisible (ha)	Sup. Comprometida (ha)	Sup. ajustada compromiso (I) (ha)	% sobredec.	Sup. Propuesta (ha)	Importe Declarado	Importe Topado	Importe Propuesto	Importe tras sobredec.
432	FRUTALES SECANO	9,45		9,45	0,00	9,45	2.043,47	2.043,47	2.043,47	2.043,47
433	FRUTALES REGADÍO	2,67		2,67	0,00	2,67	933,59	933,59	933,59	933,59
TOTAL		12,12	12,12	12,12		12,12	2.977,06	2.977,06	2.977,06	2.977,06

APLICACIÓN DE REDUCCIONES Y PENALIZACIONES

GRUPO DE PAGO	Importe Calculado	Importe pre-reduc.	Criterios de subvencionabilidad y compromisos	Presentación tardía	Omisión declaración	Condicionalidad	IMPORTE (Euros) PROPUESTO
FRUTALES REGADÍO	933,59	933,59	0,00	0,00	1,00	0,00	924,25
FRUTALES SECANO	2.043,47	2.043,47	0,00	0,00	1,00	0,00	2.023,04
TOTAL	2.977,06	2.977,06					2.947,29

RESUMEN DE PAGOS

	PROPUESTO	PROPUESTO	FEADER (Eje 2)	MAPA	CAPADR
	PROPUESTO	2.947,29	2.505,19	289,13	152,97

RECINTOS PROPUESTOS

REF.	REFERENCIA SIGPAC	CULTIVO DESCRIPCIÓN CULTIVO	S/R G.PAGO	PEND. MEDIA (%)	SUP. DEC. ADMISIBLE (ha)	SUP. COMPROM. (ha)	SUP. AJUSTADA COMPR.(I) (ha)	SUP. CONV. SIGPAC (ha)	SUP. CERTIF. (ha)	SUP. CAMPO (ha)	SUP. CAMPO DETER. CULT. DECLARADO (ha)	SUP. DEC. REDUCIDA (ha)	SUP. PROPUESTA (ha)
170000002638321	18-024-002-00117-001	104020	ALMENDROS-GUARA	S	432	12,90	0,30	0,30	0,30	0,30	0,30	0,30	0,30
170000002638322	18-024-018-00047-001	104020	ALMENDROS-GUARA	S	432	17,60	0,10	0,10	0,10	0,10	0,10	0,10	0,10
170000002638323	18-024-018-00047-002	104020	ALMENDROS-GUARA	S	432	12,70	0,32	0,32	0,32	0,32	0,32	0,32	0,32
170000002638327	18-024-020-00026-001	104020	ALMENDROS-GUARA	S	432	5,40	0,54	0,54	0,54	0,54	0,54	0,54	0,54
170000002638328	18-198-005-00073-001	104020	ALMENDROS-GUARA	S	432	12,20	0,06	0,06	0,06	0,06	0,06	0,06	0,06
170000002638329	18-198-005-00076-001	104020	ALMENDROS-GUARA	S	432	3,70	1,88	1,88	1,88	1,88	1,88	1,88	1,88
170000002638330	18-198-006-00021-001	104020	ALMENDROS-GUARA	S	432	12,10	1,45	1,45	1,45	1,45	1,45	1,45	1,45
170000002638331	18-198-006-00212-001	104020	ALMENDROS-GUARA	S	432	4,30	1,09	1,09	1,09	1,09	1,09	1,09	1,09
170000002638332	18-198-006-00240-002	104020	ALMENDROS-GUARA	S	432	0,50	0,03	0,03	0,03	0,03	0,03	0,03	0,03
170000002638333	18-198-006-00231-001	104020	ALMENDROS-GUARA	S	432	0,90	1,40	1,40	1,40	1,40	1,40	1,40	1,40
170000002638334	18-198-007-00034-001	104020	ALMENDROS-GUARA	S	432	12,40	0,36	0,36	0,36	0,36	0,36	0,36	0,36
170000002638336	18-198-007-00101-002	104020	ALMENDROS-GUARA	S	432	13,50	0,20	0,20	0,20	0,20	0,20	0,20	0,20
170000002638337	18-198-007-00035-001	104020	ALMENDROS-GUARA	S	432	5,60	0,09	0,09	0,09	0,09	0,09	0,09	0,09
170000002638339	18-198-007-00102-001	104020	ALMENDROS-GUARA	S	432	6,80	0,80	0,80	0,80	0,80	0,80	0,80	0,80
170000002638341	18-198-007-00191-001	104020	ALMENDROS-GUARA	S	432	4,10	0,83	0,83	0,83	0,83	0,83	0,83	0,83
170000002638335	18-198-007-00033-001	104020	ALMENDROS-GUARA	R	433	5,50	0,93	0,93	0,93	0,93	0,93	0,93	0,93
170000002638340	18-198-008-00044-001	104020	ALMENDROS-GUARA	R	433	3,90	0,22	0,22	0,22	0,22	0,22	0,22	0,22
170000002638342	18-198-008-00803-002	104020	ALMENDROS-GUARA	R	433	7,40	0,08	0,08	0,08	0,08	0,08	0,08	0,08
170000002638343	18-198-008-00802-001	104020	ALMENDROS-GUARA	R	433	7,20	1,26	1,26	1,26	1,26	1,26	1,26	1,26
170000002638344	18-198-009-00345-001	104020	ALMENDROS-GUARA	R	433	4,40	0,18	0,18	0,18	0,18	0,18	0,18	0,18

INCIDENCIAS

INCIDENCIA DESCRIPCIÓN

256 Solicitud con recintos no declarados en campaña actual con una reducción por omisión de superficie superior al 3%
CÓDIGO PARA EL PORCENTAJE DE REDUCCIÓN POR OMISIÓN QUE CORRESPONDE A LA SOLICITUD:1

(1) Superficie declarada admisible ajustada con la superficie comprometida.
(2) Factor de penalización valorando el alcance para el tipo de compromiso.

Puede verificar la integridad de una copia de este documento mediante la lectura del código QR adjunto o mediante el acceso a la dirección <https://ws050.juntadeandalucia.es/verificarFirma> indicando el código de VERIFICACIÓN

FIRMADO POR	JUAN JOSE SOLER GARCIA	FECHA	03/07/2024
	ROCIO GUIJARRO MILLAN		
VERIFICACIÓN	Pk2jm6MP8Q4FQJJZRRTHBNMQA26B8	PÁGINA	2144/3256





APELLIDOS Y NOMBRE / RAZÓN SOCIAL
NIF
 NAVARRO LOPEZ JOSE OCTAVIO ****6355*
EXPEDIENTE
 1193652
ANUALIDAD DE PAGO
 1ª

IMPORTE POR ANUALIDAD

	2023	2024	2025	2026	2027
IMPORTE MÁXIMO SUBVENCIONABLE	13.003,64 €	13.003,64 €	13.003,64 €	13.003,64 €	13.003,64 €
IMPORTE MEDIO DE TRANSFERENCIA (€/ha)	128,44 €	128,44 €	128,44 €	128,44 €	128,44 €

RESUMEN DE UNIDADES

Cód	GRUPO DE PAGO	Sup. Dec. Admisible (ha)	Sup. Comprometida (ha)	Sup. ajustada compromiso (1) (ha)	% sobredec.	Sup. Propuesta (ha)	Importe Declarado	Importe Topado	Importe Propuesto	Importe tras sobredec.
426	HERBÁCEOS	86,02		86,02	0,00	86,02	13.003,64	13.003,64	13.003,64	13.003,64
434	HERBÁCEOS NO ELEGIBLES	15,22		15,22	0,00	15,22	0,00	0,00	0,00	0,00
TOTAL		101,24	101,24	101,24		101,24	13.003,64	13.003,64	13.003,64	13.003,64

APLICACIÓN DE REDUCCIONES Y PENALIZACIONES

GRUPO DE PAGO	Importe Calculado	Importe prereduc.	Criterios de subvencionabilidad y compromisos	Presentación tardía	Omisión declaración	Condicionalidad	IMPORTE (Euros)
							PROPUESTO
HERBÁCEOS	13.003,64	13.003,64	0,00	0,00	0,00	0,00	13.003,64
HERBÁCEOS NO ELEGIBLES	0,00	0,00	0,00	0,00	0,00	0,00	0,00
TOTAL	13.003,64	13.003,64					13.003,64

RESUMEN DE PAGOS

PROPUESTO	IMPORTE (Euros)			
	PROPUESTO	FEADER (Eje 2)	MAPA	CAPADR
PROPUESTO	13.003,64	11.053,09	1.275,66	674,89

(1) Superficie declarada admisible ajustada con la superficie comprometida.
 (2) Factor de penalización valorando el alcance para el tipo de compromiso.

Puede verificar la integridad de una copia de este documento mediante la lectura del código QR adjunto o mediante el acceso a la dirección <https://ws050.juntadeandalucia.es/verificarFirma> indicando el código de VERIFICACIÓN

FIRMADO POR	JUAN JOSE SOLER GARCIA	FECHA	03/07/2024	
	ROCIO GUIJARRO MILLAN			
VERIFICACIÓN	Pk2jm6MP8Q4FQJJZRRTHBNMQA26B8	PÁGINA	2145/3256	



RECINTOS PROPUESTOS

REF.	REFERENCIA SIGPAC	CULTIVO	DESCRIPCIÓN CULTIVO	S/R	G.PAGO	PEND. MEDIA (%)	SUP. DEC. ADMISIBLE (ha)	SUP. COMPROM. (ha)	SUP. AJUSTADA COMPR.(1) (ha)	SUP. CONV. SIGPAC (ha)	SUP. CERTIF. (ha)	SUP. CAMPO (ha)	SUP. CAMPO DETER. CULT. DECLARADO (ha)	SUP. DEC. REDUCIDA (ha)	SUP. PROPUESTA (ha)
-1142419	18-149-004-00102-002	5000	CEBADA-SIN VARIEDAD	S	426	14,70	0,61	0,61	0,61		0,61			0,61	0,61
-537119	18-149-002-00183-001	50036	GARBANZOS-PEDROSILLANO	S	426	5,10	3,24	3,24	3,24		3,24			3,24	3,24
-143364	18-149-004-00089-003	5000	CEBADA-SIN VARIEDAD	S	426	9,70	3,77	3,77	3,77		3,77			3,77	3,77
1700000007246041	18-149-005-00117-001	5000	CEBADA-SIN VARIEDAD	S	426	1,40	0,31	0,31	0,31		0,31			0,31	0,31
1700000007246042	18-149-015-00198-001	1000	TRIGO BLANDO-SIN VARIEDAD	S	426	1,60	0,08	0,08	0,08		0,08			0,08	0,08
1700000007246044	18-149-005-00078-002	5000	CEBADA-SIN VARIEDAD	S	426	6,00	1,12	1,12	1,12		1,12			1,12	1,12
1700000007246045	18-149-019-00087-001	5000	CEBADA-SIN VARIEDAD	S	426	3,80	0,40	0,40	0,40		0,40			0,40	0,40
1700000007246046	18-149-019-00258-001	5000	CEBADA-SIN VARIEDAD	S	426	4,40	0,59	0,59	0,59		0,59			0,59	0,59
1700000007246047	18-149-015-00199-001	1000	TRIGO BLANDO-SIN VARIEDAD	S	426	1,80	3,34	3,34	3,34		3,34			3,34	3,34
1700000007246048	18-149-019-00079-001	1000	TRIGO BLANDO-SIN VARIEDAD	S	426	2,40	4,68	4,68	4,68		4,68			4,68	4,68
1700000007246053	18-149-002-00170-002	5000	CEBADA-SIN VARIEDAD	S	426	8,40	1,03	1,03	1,03		1,03			1,03	1,03
1700000007246054	18-149-002-00182-002	50036	GARBANZOS-PEDROSILLANO	S	426	9,00	5,05	5,05	5,05		5,05			5,05	5,05
1700000007246055	18-149-002-00170-002	5000	CEBADA-SIN VARIEDAD	S	426	8,40	0,71	0,71	0,71		0,71			0,71	0,71
1700000007246057	18-149-002-00176-001	50036	GARBANZOS-PEDROSILLANO	S	426	3,40	0,11	0,11	0,11		0,11			0,11	0,11
1700000007246058	18-149-019-00182-001	5000	CEBADA-SIN VARIEDAD	S	426	3,70	2,06	2,06	2,06		2,06			2,06	2,06
1700000007246059	18-149-019-00180-001	5000	CEBADA-SIN VARIEDAD	S	426	3,50	1,60	1,60	1,60		1,60			1,60	1,60
1700000007246061	18-149-004-00090-002	5000	CEBADA-SIN VARIEDAD	S	426	10,70	0,04	0,04	0,04		0,04			0,04	0,04
1700000007246078	18-149-019-00004-001	1000	TRIGO BLANDO-SIN VARIEDAD	S	426	2,30	0,65	0,65	0,65		0,65			0,65	0,65
1700000007246080	18-149-003-00043-001	5000	CEBADA-SIN VARIEDAD	S	426	6,60	1,41	1,41	1,41		1,41			1,41	1,41
1700000007246081	18-149-004-00092-001	5000	CEBADA-SIN VARIEDAD	S	426	9,10	1,68	1,68	1,68		1,68			1,68	1,68
1700000007246082	18-149-004-00090-002	5000	CEBADA-SIN VARIEDAD	S	426	10,70	5,50	5,50	5,50		5,50			5,50	5,50
1700000007246084	18-149-004-00091-001	5000	CEBADA-SIN VARIEDAD	S	426	8,20	6,99	6,99	6,99		6,99			6,99	6,99
1700000007246085	18-149-004-00070-003	5000	CEBADA-SIN VARIEDAD	S	426	8,80	4,04	4,04	4,04		4,04			4,04	4,04
1700000007246095	18-149-019-00137-002	5000	CEBADA-SIN VARIEDAD	S	426	2,60	5,83	5,83	5,83		5,83			5,83	5,83
1700000007246098	18-149-002-00339-002	5000	CEBADA-SIN VARIEDAD	S	426	4,70	0,39	0,39	0,39		0,39			0,39	0,39
1700000007246099	18-149-002-00339-001	5000	CEBADA-SIN VARIEDAD	S	426	7,70	0,98	0,98	0,98		0,98			0,98	0,98
1700000007246100	18-149-018-00138-001	5000	CEBADA-SIN VARIEDAD	S	426	2,10	5,92	5,92	5,92		5,92			5,92	5,92
1700000007246101	18-149-005-00002-002	5000	CEBADA-SIN VARIEDAD	S	426	15,20	0,90	0,90	0,90		0,90			0,90	0,90
1700000007246102	18-149-019-00040-001	1000	TRIGO BLANDO-SIN VARIEDAD	S	426	2,60	0,62	0,62	0,62		0,62			0,62	0,62
1700000007246104	18-149-002-00339-001	5000	CEBADA-SIN VARIEDAD	S	426	7,70	0,02	0,02	0,02		0,02			0,02	0,02
1700000007246105	18-149-002-00339-001	5000	CEBADA-SIN VARIEDAD	S	426	7,70	0,14	0,14	0,14		0,14			0,14	0,14
1700000007246106	18-149-019-00154-001	53001	YEROS-MORO DA 131	S	426	3,40	8,76	8,76	8,76		8,76			8,76	8,76
1700000007246107	18-149-018-00155-001	1000	TRIGO BLANDO-SIN VARIEDAD	S	426	1,80	10,32	10,32	10,32		10,32			10,32	10,32
1700000007246109	18-149-019-00082-001	5000	CEBADA-SIN VARIEDAD	S	426	3,50	3,13	3,13	3,13		3,13			3,13	3,13
1700000007246049	18-149-020-00105-002	20000	BARBECHO TRADICIONAL-SIN VARIEDAD	S	434	3,80	1,41	1,41	1,41		1,41			1,41	1,41
1700000007246050	18-149-020-00105-003	20000	BARBECHO TRADICIONAL-SIN VARIEDAD	S	434	3,70	1,69	1,69	1,69		1,69			1,69	1,69
1700000007246051	18-149-020-00090-001	20000	BARBECHO TRADICIONAL-SIN VARIEDAD	S	434	4,80	0,18	0,18	0,18		0,18			0,18	0,18
1700000007246052	18-149-020-00097-001	20000	BARBECHO TRADICIONAL-SIN VARIEDAD	S	434	3,90	4,23	4,23	4,23		4,23			4,23	4,23
1700000007246056	18-149-020-00115-002	20000	BARBECHO TRADICIONAL-SIN VARIEDAD	S	434	6,70	0,71	0,71	0,71		0,71			0,71	0,71
1700000007246079	18-149-019-00224-002	20000	BARBECHO TRADICIONAL-SIN VARIEDAD	S	434	10,60	0,13	0,13	0,13		0,13			0,13	0,13
1700000007246094	18-149-019-00191-001	20000	BARBECHO TRADICIONAL-SIN VARIEDAD	S	434	3,30	2,03	2,03	2,03		2,03			2,03	2,03
1700000007246096	18-149-019-00244-002	20000	BARBECHO TRADICIONAL-SIN VARIEDAD	S	434	3,60	1,24	1,24	1,24		1,24			1,24	1,24
1700000007246097	18-149-019-00191-002	20000	BARBECHO TRADICIONAL-SIN VARIEDAD	S	434	3,40	0,80	0,80	0,80		0,80			0,80	0,80
1700000007246103	18-149-019-00219-001	20000	BARBECHO TRADICIONAL-SIN VARIEDAD	S	434	4,00	2,32	2,32	2,32		2,32			2,32	2,32
1700000007246108	18-149-019-00224-003	20000	BARBECHO TRADICIONAL-SIN VARIEDAD	S	434	4,90	0,48	0,48	0,48		0,48			0,48	0,48

(1) Superficie declarada admisible ajustada con la superficie comprometida.
 (2) Factor de penalización valorando el alcance para el tipo de compromiso.

Puede verificar la integridad de una copia de este documento mediante la lectura del código QR adjunto o mediante el acceso a la dirección https://ws050.juntadeandalucia.es/verificarFirma indicando el código de VERIFICACIÓN				
FIRMADO POR	JUAN JOSE SOLER GARCIA ROCIO GUIJARRO MILLAN		FECHA 03/07/2024	
VERIFICACIÓN	Pk2jm6MP8Q4FQJJZRRTHBNMQA26B8		PÁGINA 2146/3256	



APELLIDOS Y NOMBRE / RAZÓN SOCIAL
NIF
EXPEDIENTE
ANUALIDAD DE PAGO

NAVARRO LOPEZ JUAN ALBERTO
 ****4574*
 1084098
 1ª

IMPORTE POR ANUALIDAD

	2023	2024	2025	2026	2027
IMPORTE MÁXIMO SUBVENCIONABLE	843,34 €	843,34 €	843,34 €	843,34 €	843,34 €
IMPORTE MEDIO DE TRANSFERENCIA (€/ha)	216,24 €	216,24 €	216,24 €	216,24 €	216,24 €

RESUMEN DE UNIDADES

Cód	GRUPO DE PAGO	Sup. Dec. Admisible (ha)	Sup. Comprometida (ha)	Sup. ajustada compromiso (1) (ha)	% sobredec.	Sup. Propuesta (ha)	Importe Declarado	Importe Topado	Importe Propuesto	Importe tras sobredec.
432	FRUTALES SECANO	3,90		3,90	0,00	3,90	843,34	843,34	843,34	843,34
TOTAL		3,90	3,90	3,90		3,90	843,34	843,34	843,34	843,34

APLICACIÓN DE REDUCCIONES Y PENALIZACIONES

GRUPO DE PAGO	Importe Calculado	Importe prereduc.	Criterios de subvencionabilidad y compromisos	Presentación tardía	Omisión declaración	Condicionalidad	IMPORTE (Euros) PROPUESTO
FRUTALES SECANO	843,34	843,34	0,00	0,00	0,00	0,00	843,34
TOTAL	843,34	843,34					843,34

RESUMEN DE PAGOS

	IMPORTE (Euros)			
	PROPUESTO	FEADER (Eje 2)	MAPA	CAPADR
PROPUESTO	843,34	716,84	82,73	43,77

RECINTOS PROPUESTOS

REF.	REFERENCIA SIGPAC	CULTIVO	DESCRIPCIÓN CULTIVO	S/R	G.PAGO	PEND. MEDIA (%)	SUP. DEC. ADMISIBLE (ha)	SUP. COMPROM. (ha)	SUP. AJUSTADA COMPR.(1) (ha)	SUP. CONV. SIGPAC (ha)	SUP. CERTIE. (ha)	SUP. CAMPO (ha)	SUP. CAMPO DETER. CULT. DECLARADO (ha)	SUP. DEC. REDUCIDA (ha)	SUP. PROPUESTA (ha)
1700000003077754	18-057-047-00054-001	104020	ALMENDROS-GUARA	S	432	3,40	3,41	3,41	3,41		3,41			3,41	3,41
1700000003077755	18-057-048-00049-001	104020	ALMENDROS-GUARA	S	432	6,40	0,49	0,49	0,49		0,49			0,49	0,49

(1) Superficie declarada admisible ajustada con la superficie comprometida.
 (2) Factor de penalización valorando el alcance para el tipo de compromiso.

Puede verificar la integridad de una copia de este documento mediante la lectura del código QR adjunto o mediante el acceso a la dirección <https://ws050.juntadeandalucia.es/verificarFirma> indicando el código de VERIFICACIÓN

FIRMADO POR	JUAN JOSE SOLER GARCIA	FECHA	03/07/2024	
	ROCIO GUIJARRO MILLAN			
VERIFICACIÓN	Pk2jm6MP8Q4FQJJZRRTHBNMQA26B8	PÁGINA	2147/3256	



APELLIDOS Y NOMBRE / RAZÓN SOCIAL
NAVARRO MARTINEZ DOMINGO

NIF
 ****8476*

EXPEDIENTE
 1231543

ANUALIDAD DE PAGO
 1ª

IMPORTE POR ANUALIDAD

	2023	2024	2025	2026	2027
IMPORTE MÁXIMO SUBVENCIONABLE	5.252,69 €	5.252,69 €	5.252,69 €	5.252,69 €	5.252,69 €
IMPORTE MEDIO DE TRANSFERENCIA (€/ha)	109,57 €	109,57 €	109,57 €	109,57 €	109,57 €

RESUMEN DE UNIDADES

Cód	GRUPO DE PAGO	Sup. Dec. Admisible (ha)	Sup. Comprometida (ha)	Sup. ajustada compromiso (I) (ha)	% sobredec.	Sup. Propuesta (ha)	Importe Declarado	Importe Topado	Importe Propuesto	Importe tras sobredec.
426	HERBÁCEOS	15,25		15,25	0,00	15,25	2.305,34	2.305,34	2.305,34	2.305,34
432	FRUTALES SECANO	13,63		13,63	0,00	13,63	2.947,35	2.947,35	2.947,35	2.947,35
434	HERBÁCEOS NO ELEGIBLES	19,06		19,06	0,00	19,06	0,00	0,00	0,00	0,00
TOTAL		47,94	47,94	47,94		47,94	5.252,69	5.252,69	5.252,69	5.252,69

APLICACIÓN DE REDUCCIONES Y PENALIZACIONES

GRUPO DE PAGO	Importe Calculado	Importe prereduc.	Criterios de subvencionabilidad y compromisos	Presentación tardía	Omisión declaración	Condicionalidad	IMPORTE (Euros) PROPUESTO
FRUTALES SECANO	2.947,35	2.947,35	0,00	0,00	0,00	0,00	2.947,35
HERBÁCEOS	2.305,34	2.305,34	0,00	0,00	0,00	0,00	2.305,34
HERBÁCEOS NO ELEGIBLES	0,00	0,00	0,00	0,00	0,00	0,00	0,00
TOTAL	5.252,69	5.252,69					5.252,69

RESUMEN DE PAGOS

	IMPORTE (Euros)			
	PROPUESTO	FEADER (Eje 2)	MAPA	CAPADR
PROPUESTO	5.252,69	4.464,79	515,29	272,61

RECINTOS PROPUESTOS

REF.	REFERENCIA SIGPAC	CULTIVO	DESCRIPCIÓN CULTIVO	S/R	G.PAGO	PEND. MEDIA (%)	SUP. DEC. ADMISIBLE (ha)	SUP. COMPROM. (ha)	SUP. AJUSTADA COMPROM. (ha)	SUP. CONV. SIGPAC (ha)	SUP. CERTIF. (ha)	SUP. CAMPO (ha)	SUP. CAMPO DETER. CULT. DECLARADO (ha)	SUP. DEC. REDUCIDA (ha)	SUP. PROPUESTA (ha)
4199975	18-084-007-00432-001	8000	AVENA-SIN VARIEDAD	S	426	4,80	11,00	11,00	11,00		11,00			11,00	11,00
1700000006754005	18-084-007-00242-001	40000	GUISANTES-SIN VARIEDAD	S	426	4,60	2,35	2,35	2,35		2,35			2,35	2,35
1700000006754022	18-084-007-00095-001	5000	CEBADA-SIN VARIEDAD	S	426	5,30	1,90	1,90	1,90		1,90			1,90	1,90
1700000006754069	18-084-005-00982-001	104020	ALMENDROS-GUARA	S	432	3,80	2,04	2,04	2,04		2,04			2,04	2,04
1700000006754070	18-084-006-00189-001	104020	ALMENDROS-GUARA	S	432	1,90	3,87	3,87	3,87		3,87			3,87	3,87
1700000006754071	18-084-005-00973-001	104020	ALMENDROS-GUARA	S	432	5,00	0,80	0,80	0,80		0,80			0,80	0,80
1700000006754072	18-084-005-00974-001	104020	ALMENDROS-GUARA	S	432	5,80	1,18	1,18	1,18		1,18			1,18	1,18
1700000006754073	18-084-007-00245-001	104020	ALMENDROS-GUARA	S	432	3,90	2,68	2,68	2,68		2,68			2,68	2,68
1700000006754074	18-084-005-00958-001	104020	ALMENDROS-GUARA	S	432	3,10	0,75	0,75	0,75		0,75			0,75	0,75
1700000006754075	18-084-006-00190-002	104020	ALMENDROS-GUARA	S	432	3,60	1,67	1,67	1,67		1,67			1,67	1,67
1700000006754076	18-084-007-00217-002	104020	ALMENDROS-GUARA	S	432	1,80	0,64	0,64	0,64		0,64			0,64	0,64
1700000006753996	18-084-007-00444-001	20000	BARBECHO TRADICIONAL-SIN VARIEDAD	S	434	3,20	4,68	4,68	4,68		4,68			4,68	4,68
1700000006754007	18-084-007-00250-001	20000	BARBECHO TRADICIONAL-SIN VARIEDAD	S	434	2,50	3,27	3,27	3,27		3,27			3,27	3,27
1700000006754042	18-084-007-00256-001	20000	BARBECHO TRADICIONAL-SIN VARIEDAD	S	434	2,70	6,61	6,61	6,61		6,61			6,61	6,61
1700000006754054	18-084-006-00293-003	20000	BARBECHO TRADICIONAL-SIN VARIEDAD	S	434	1,70	1,79	1,79	1,79		1,79			1,79	1,79
1700000006754061	18-084-007-00323-002	20000	BARBECHO TRADICIONAL-SIN VARIEDAD	S	434	4,20	2,71	2,71	2,71		2,71			2,71	2,71

INCIDENCIAS

INCIDENCIA DESCRIPCIÓN

- 8200 Línea de declaración monitorizada con resultado no admisible
 Ref:1700000006754004 Recinto:18-084-007-00228-00001 Cultivo:40000 GUISANTES-SIN VARIEDAD
- 100424 Solicita recinto que no está comprometido para la operación.
 Ref:1700000006754004 Recinto:18-084-007-00228-00001 Cultivo:40000 GUISANTES-SIN VARIEDAD Secano

(1) Superficie declarada admisible ajustada con la superficie comprometida.
 (2) Factor de penalización valorando el alcance para el tipo de compromiso.

Puede verificar la integridad de una copia de este documento mediante la lectura del código QR adjunto o mediante el acceso a la dirección <https://ws050.juntadeandalucia.es/verificarFirma> indicando el código de VERIFICACIÓN

FIRMADO POR	JUAN JOSE SOLER GARCIA	FECHA	03/07/2024
	ROCIO GUIJARRO MILLAN		
VERIFICACIÓN	Pk2jm6MP8Q4FQJJZRRTHBNMQA26B8	PÁGINA	2148/3256





APELLIDOS Y NOMBRE / RAZÓN SOCIAL NAVARRO MARTINEZ JOSE
NIF ****4048*
EXPEDIENTE 1105026
ANUALIDAD DE PAGO 1ª

IMPORTE POR ANUALIDAD

	2023	2024	2025	2026	2027
IMPORTE MÁXIMO SUBVENCIONABLE	5.594,13 €	5.594,13 €	5.594,13 €	5.594,13 €	5.594,13 €
IMPORTE MEDIO DE TRANSFERENCIA (€/ha)	216,24 €	216,24 €	216,24 €	216,24 €	216,24 €

RESUMEN DE UNIDADES

Cód	GRUPO DE PAGO	Sup. Dec. Admisible (ha)	Sup. Comprometida (ha)	Sup. ajustada compromiso (1) (ha)	% sobredec.	Sup. Propuesta (ha)	Importe Declarado	Importe Topado	Importe Propuesto	Importe tras sobredec.
432	FRUTALES SECANO	25,87		25,87	0,00	25,87	5.594,13	5.594,13	5.594,13	5.594,13
TOTAL		25,87	25,87	25,87		25,87	5.594,13	5.594,13	5.594,13	5.594,13

APLICACIÓN DE REDUCCIONES Y PENALIZACIONES

GRUPO DE PAGO	Importe Calculado	Importe prereduc.	Criterios de subvencionabilidad y compromisos	Presentación tardía	Omisión declaración	Condicionalidad	IMPORTE (Euros) PROPUESTO
FRUTALES SECANO	5.594,13	5.594,13	0,00	0,00	1,00	0,00	5.538,19
TOTAL	5.594,13	5.594,13					5.538,19

RESUMEN DE PAGOS

	IMPORTE (Euros)			
	PROPUESTO	FEADER (Eje 2)	MAPA	CAPADR
PROPUESTO	5.538,19	4.707,46	543,30	287,43

RECINTOS PROPUESTOS

REF.	REFERENCIA SIGPAC	CULTIVO	DESCRIPCIÓN CULTIVO	S/R	G.PAGO	PEND. MEDIA (%)	SUP. DEC. ADMISIBLE (ha)	SUP. COMPROM. (ha)	SUP. AJUSTADA COMPR.(1) (ha)	SUP. CONV. SIGPAC (ha)	SUP. CERTIE. (ha)	SUP. CAMPO (ha)	SUP. CAMPO DETER. CULT. DECLARADO (ha)	SUP. DEC. REDUCIDA (ha)	SUP. PROPUESTA (ha)
1700000002925532	18-057-014-00157-001	104022	ALMENDROS-LARGUETA	S	432	6,90	0,32	0,32	0,32		0,32			0,32	0,32
1700000002925534	18-057-014-00158-001	104022	ALMENDROS-LARGUETA	S	432	4,60	0,21	0,21	0,21		0,21			0,21	0,21
1700000002925538	18-057-010-00011-001	104020	ALMENDROS-GUARA	S	432	7,20	6,76	6,76	6,76		6,76			6,76	6,76
1700000002925539	18-057-010-00013-001	104020	ALMENDROS-GUARA	S	432	6,80	6,88	6,88	6,88		6,88			6,88	6,88
1700000002925540	18-057-010-00019-001	104020	ALMENDROS-GUARA	S	432	9,00	6,39	6,39	6,39		6,39			6,39	6,39
1700000002925541	04-076-016-00117-001	104022	ALMENDROS-LARGUETA	S	432	16,60	2,67	2,67	2,67		2,67			2,67	2,67
1700000002925545	04-070-017-00083-001	104007	ALMENDROS-COMUNA	S	432	4,20	2,64	2,64	2,64		2,64			2,64	2,64

INCIDENCIAS

INCIDENCIA DESCRIPCIÓN

256 Solicitud con recintos no declarados en campaña actual con una reducción por omisión de superficie superior al 3%
 CÓDIGO PARA EL PORCENTAJE DE REDUCCIÓN POR OMISIÓN QUE CORRESPONDE A LA SOLICITUD:1

(1) Superficie declarada admisible ajustada con la superficie comprometida.
 (2) Factor de penalización valorando el alcance para el tipo de compromiso.

Puede verificar la integridad de una copia de este documento mediante la lectura del código QR adjunto o mediante el acceso a la dirección https://ws050.juntadeandalucia.es/verificarFirma indicando el código de VERIFICACIÓN				
FIRMADO POR	JUAN JOSE SOLER GARCIA	FECHA	03/07/2024	
	ROCIO GUIJARRO MILLAN			
VERIFICACIÓN	Pk2jm6MP8Q4FQJJZRRTHBNMQA26B8	PÁGINA	2149/3256	



APELLIDOS Y NOMBRE / RAZÓN SOCIAL
NAVARRO MORENO MARIA ISABEL

NIF
***9453*

EXPEDIENTE
1258506

ANUALIDAD DE PAGO

RESUMEN DE PAGOS

	PROPUESTO	IMPORTE (Euros)		
		FEADER (Eje 2)	MAPA	CAPADR
PROPUESTO	0,00	0,00	0,00	0,00

INCIDENCIAS

INCIDENCIA DESCRIPCIÓN

- 7162 Se advierte que en el impreso DATOS DE RECINTOS no está consignada la operación solicitada en el impreso SOLICITA LINEAS DE AYUDA DE DESARROLLO RURAL.
- 101008 Expediente sin compromisos vigentes.
Operación:6503.2

(1) Superficie declarada admisible ajustada con la superficie comprometida.
(2) Factor de penalización valorando el alcance para el tipo de compromiso.

Puede verificar la integridad de una copia de este documento mediante la lectura del código QR adjunto o mediante el acceso a la dirección https://ws050.juntadeandalucia.es/verificarFirma indicando el código de VERIFICACIÓN				
FIRMADO POR	JUAN JOSE SOLER GARCIA	FECHA	03/07/2024	
	ROCIO GUIJARRO MILLAN			
VERIFICACIÓN	Pk2jm6MP8Q4FQJJZRRTHBNMQA26B8	PÁGINA	2150/3256	



APELLIDOS Y NOMBRE / RAZÓN SOCIAL		NIF	EXPEDIENTE	ANUALIDAD DE PAGO		
NAVARRO MUÑOZ JOSE		****4689*	1194192	1ª		
IMPORTE POR ANUALIDAD						
		2023	2024	2025	2026	2027
IMPORTE MÁXIMO SUBVENCIONABLE		8.689,25 €	8.689,25 €	8.689,25 €	8.689,25 €	8.689,25 €
IMPORTE MEDIO DE TRANSFERENCIA (€/ha)		151,17 €	151,17 €	151,17 €	151,17 €	151,17 €

RESUMEN DE UNIDADES										
Cód	GRUPO DE PAGO	Sup. Dec. Admisible (ha)	Sup. Comprometida (ha)	Sup. ajustada compromiso (1) (ha)	% sobredec.	Sup. Propuesta (ha)	Importe Declarado	Importe Topado	Importe Propuesto	Importe tras sobredec.
426	HERBÁCEOS	57,48		57,48	0,00	57,48	8.689,25	8.689,25	8.689,25	8.689,25
TOTAL		57,48	57,48	57,48		57,48	8.689,25	8.689,25	8.689,25	8.689,25

APLICACIÓN DE REDUCCIONES Y PENALIZACIONES										
GRUPO DE PAGO	Importe Calculado	Importe prerreduc.	Criterios de subvencionabilidad y compromisos	Presentación tardía	Omisión declaración	Condicionabilidad	IMPORTE (Euros)			
HERBÁCEOS	8.689,25	8.689,25	0,00	0,00	0,00	0,00	PROPUESTO			
TOTAL	8.689,25	8.689,25								8.689,25

RESUMEN DE PAGOS										
							IMPORTE (Euros)			
							FEADER (Eje 2)			
							PROPUESTO	MAPA	CAPADR	PROPUESTO
							8.689,25	7.385,86	852,42	450,97

REF.	REFERENCIA SIGPAC	CULTIVO DESCRIPCIÓN CULTIVO	S/R G.PAGO	PEND. MEDIA (€)	SUP. DEC. ADMISIBLE (ha)	SUP. COMPROM. (ha)	SUP. AJUSTADA COMPROM. (1) (ha)	SUP. CONV. SIGPAC (ha)	SUP. CERTIE (ha)	SUP. CAMPO (ha)	SUP. CAMPO DETER. CULT. DECLARADO (ha)	SUP. DEC. REDUCIDA (ha)	SUP. PROPUESTA (ha)
-143585	18-149-004-00066-001	1000 TRIGO BLANDO-SIN VARIEDAD	S 426	8,80	6,09	6,09	6,09		6,09			6,09	6,09
1700000006672391	18-149-005-00027-001	1000 TRIGO BLANDO-SIN VARIEDAD	S 426	3,10	2,69	2,69	2,69		2,69			2,69	2,69
1700000006672392	18-149-005-00065-001	5000 CEBADA-SIN VARIEDAD	S 426	8,50	0,36	0,36	0,36		0,36			0,36	0,36
1700000006672393	18-149-005-00028-001	1000 TRIGO BLANDO-SIN VARIEDAD	S 426	13,50	0,68	0,68	0,68		0,68			0,68	0,68
1700000006672394	18-149-005-00077-001	5000 CEBADA-SIN VARIEDAD	S 426	3,20	1,15	1,15	1,15		1,15			1,15	1,15
1700000006672395	18-149-005-00070-001	5000 CEBADA-SIN VARIEDAD	S 426	3,60	0,73	0,73	0,73		0,73			0,73	0,73
1700000006672396	18-149-005-00143-001	5000 CEBADA-SIN VARIEDAD	S 426	1,10	0,82	0,82	0,82		0,82			0,82	0,82
1700000006672397	18-149-005-00152-002	5000 CEBADA-SIN VARIEDAD	S 426	1,50	1,96	1,96	1,96		1,96			1,96	1,96
1700000006672398	18-149-005-00084-001	5000 CEBADA-SIN VARIEDAD	S 426	1,60	0,54	0,54	0,54		0,54			0,54	0,54
1700000006672399	18-149-005-00158-002	5000 CEBADA-SIN VARIEDAD	S 426	1,20	1,01	1,01	1,01		1,01			1,01	1,01
1700000006672400	18-149-005-00162-004	5000 CEBADA-SIN VARIEDAD	S 426	3,00	3,37	3,37	3,37		3,37			3,37	3,37
1700000006672401	18-149-002-00257-004	5000 CEBADA-SIN VARIEDAD	S 426	7,90	0,04	0,04	0,04		0,04			0,04	0,04
1700000006672402	18-149-005-00245-001	5000 CEBADA-SIN VARIEDAD	S 426	4,90	0,01	0,01	0,01		0,01			0,01	0,01
1700000006672404	18-149-002-00257-005	5000 CEBADA-SIN VARIEDAD	S 426	4,50	0,04	0,04	0,04		0,04			0,04	0,04
1700000006672405	18-149-002-00257-006	5000 CEBADA-SIN VARIEDAD	S 426	3,30	0,07	0,07	0,07		0,07			0,07	0,07
1700000006672406	18-149-002-00257-007	5000 CEBADA-SIN VARIEDAD	S 426	2,80	0,19	0,19	0,19		0,19			0,19	0,19
1700000006672407	18-149-002-00353-001	5000 CEBADA-SIN VARIEDAD	S 426	11,00	0,79	0,79	0,79		0,79			0,79	0,79
1700000006672408	18-149-004-00059-001	5000 CEBADA-SIN VARIEDAD	S 426	6,60	3,23	3,23	3,23		3,23			3,23	3,23
1700000006672409	18-149-004-00057-001	5000 CEBADA-SIN VARIEDAD	S 426	7,70	5,32	5,32	5,32		5,32			5,32	5,32
1700000006672410	18-149-005-00075-001	5000 CEBADA-SIN VARIEDAD	S 426	8,90	2,28	2,28	2,28		2,28			2,28	2,28
1700000006672411	18-149-004-00086-001	50036 GARBANZOS-PEDROSILLANO	S 426	10,90	4,87	4,87	4,87		4,87			4,87	4,87
1700000006672413	18-149-004-00071-002	1000 TRIGO BLANDO-SIN VARIEDAD	S 426	6,50	5,18	5,18	5,18		5,18			5,18	5,18
1700000006672414	18-149-022-00219-015	5000 CEBADA-SIN VARIEDAD	S 426	9,50	0,59	0,59	0,59		0,59			0,59	0,59
1700000006672415	18-149-022-00221-002	5000 CEBADA-SIN VARIEDAD	S 426	5,60	1,28	1,28	1,28		1,28			1,28	1,28
1700000006672433	18-149-002-00267-001	1000 TRIGO BLANDO-SIN VARIEDAD	S 426	14,80	1,48	1,48	1,48		1,48			1,48	1,48
1700000006672452	18-149-002-00326-001	50036 GARBANZOS-PEDROSILLANO	S 426	1,20	0,22	0,22	0,22		0,22			0,22	0,22
1700000006672453	18-149-002-00329-002	50036 GARBANZOS-PEDROSILLANO	S 426	1,10	1,29	1,29	1,29		1,29			1,29	1,29
1700000006672454	18-149-005-00111-001	50036 GARBANZOS-PEDROSILLANO	S 426	1,40	0,40	0,40	0,40		0,40			0,40	0,40
1700000006672455	18-149-005-00114-001	50036 GARBANZOS-PEDROSILLANO	S 426	2,00	0,04	0,04	0,04		0,04			0,04	0,04
1700000006672457	18-149-002-00312-001	50036 GARBANZOS-PEDROSILLANO	S 426	1,60	0,60	0,60	0,60		0,60			0,60	0,60
1700000006672458	18-149-002-00317-002	50036 GARBANZOS-PEDROSILLANO	S 426	2,50	0,24	0,24	0,24		0,24			0,24	0,24
1700000006672459	18-149-002-00325-001	50036 GARBANZOS-PEDROSILLANO	S 426	2,30	0,63	0,63	0,63		0,63			0,63	0,63
1700000006672461	18-149-008-00038-001	1000 TRIGO BLANDO-SIN VARIEDAD	S 426	7,80	0,20	0,20	0,20		0,20			0,20	0,20
1700000006672464	18-149-004-00078-001	1000 TRIGO BLANDO-SIN VARIEDAD	S 426	11,90	0,22	0,22	0,22		0,22			0,22	0,22
1700000006672465	18-149-004-00080-001	1000 TRIGO BLANDO-SIN VARIEDAD	S 426	3,30	5,16	5,16	5,16		5,16			5,16	5,16
1700000006672466	18-149-005-00182-001	1000 TRIGO BLANDO-SIN VARIEDAD	S 426	4,70	2,94	2,94	2,94		2,94			2,94	2,94
1700000006672467	18-149-004-00079-001	1000 TRIGO BLANDO-SIN VARIEDAD	S 426	4,60	0,77	0,77	0,77		0,77			0,77	0,77

(1) Superficie declarada admisible ajustada con la superficie comprometida.
 (2) Factor de penalización valorando el alcance para el tipo de compromiso.

Puede verificar la integridad de una copia de este documento mediante la lectura del código QR adjunto o mediante el acceso a la dirección https://ws050.juntadeandalucia.es/verificarFirma indicando el código de VERIFICACIÓN					
FIRMADO POR	JUAN JOSE SOLER GARCIA		FECHA		03/07/2024
	ROCIO GUIJARRO MILLAN				
VERIFICACIÓN	Pk2jm6MP8Q4FQJJZRRTHBNMQA26B8		PÁGINA		2151/3256



(1) Superficie declarada admisible ajustada con la superficie comprometida.
(2) Factor de penalización valorando el alcance para el tipo de compromiso.

Puede verificar la integridad de una copia de este documento mediante la lectura del código QR adjunto o mediante el acceso a la dirección <https://ws050.juntadeandalucia.es/verificarFirma> indicando el código de VERIFICACIÓN

FIRMADO POR	JUAN JOSE SOLER GARCIA	FECHA	03/07/2024	
	ROCIO GUIJARRO MILLAN			
VERIFICACIÓN	Pk2jm6MP8Q4FQJJZRRTHBNMQA26B8	PÁGINA	2152/3256	



APELLIDOS Y NOMBRE / RAZÓN SOCIAL

NAVARRO NAVARRO JOSE

NIF
****0038*

EXPEDIENTE
1083659

ANUALIDAD DE PAGO
1ª

IMPORTE POR ANUALIDAD

	2023	2024	2025	2026	2027
IMPORTE MÁXIMO SUBVENCIONABLE	2.454,32 €	2.454,32 €	2.454,32 €	2.454,32 €	2.454,32 €
IMPORTE MEDIO DE TRANSFERENCIA (€/ha)	216,24 €	216,24 €	216,24 €	216,24 €	216,24 €

RESUMEN DE UNIDADES

Cód	GRUPO DE PAGO	Sup. Dec. Admisible (ha)	Sup. Comprometida (ha)	Sup. ajustada compromiso (1) (ha)	% sobredec.	Sup. Propuesta (ha)	Importe Declarado	Importe Topado	Importe Propuesto	Importe tras sobredec.
432	FRUTALES SECANO	11,35		11,35	0,00	11,35	2.454,32	2.454,32	2.454,32	2.454,32
TOTAL		11,35	11,35	11,35		11,35	2.454,32	2.454,32	2.454,32	2.454,32

APLICACIÓN DE REDUCCIONES Y PENALIZACIONES

GRUPO DE PAGO	Importe Calculado	Importe prereduc.	Criterios de subvencionabilidad y compromisos	Presentación tardía	Omisión declaración	Condicionality	IMPORTE (Euros) PROPUESTO
FRUTALES SECANO	2.454,32	2.454,32	0,00	0,00	0,00	0,00	2.454,32
TOTAL	2.454,32	2.454,32					2.454,32

RESUMEN DE PAGOS

	IMPORTE (Euros)			
	PROPUESTO	FEADER (Eje 2)	MAPA	CAPADR
PROPUESTO	2.454,32	2.086,17	240,77	127,38

RECINTOS PROPUESTOS

REF.	REFERENCIA SIGPAC	CULTIVO	DESCRIPCIÓN CULTIVO	S/R	G.PAGO	PEND. MEDIA (%)	SUP. DEC. ADMISIBLE (ha)	SUP. COMPROM. (ha)	SUP. AJUSTADA COMPR.(1) (ha)	SUP. CONV. SIGPAC (ha)	SUP. CERTIE. (ha)	SUP. CAMPO (ha)	SUP. CAMPO DETER. CULT. DECLARADO (ha)	SUP. DEC. REDUCIDA (ha)	SUP. PROPUESTA (ha)
170000003489628	18-057-039-00179-001	104020	ALMENDROS-GUARA	S	432	4,70	11,35	11,35	11,35		11,35			11,35	11,35

(1) Superficie declarada admisible ajustada con la superficie comprometida.
(2) Factor de penalización valorando el alcance para el tipo de compromiso.

Puede verificar la integridad de una copia de este documento mediante la lectura del código QR adjunto o mediante el acceso a la dirección <https://ws050.juntadeandalucia.es/verificarFirma> indicando el código de VERIFICACIÓN

FIRMADO POR	JUAN JOSE SOLER GARCIA	FECHA	03/07/2024	
	ROCIO GUIJARRO MILLAN			
VERIFICACIÓN	Pk2jm6MP8Q4FQJJZRRTHBNMQA26B8	PÁGINA	2153/3256	



APELLIDOS Y NOMBRE / RAZÓN SOCIAL

NAVARRO NIETO ISABEL

NIF

***9067*

EXPEDIENTE

1135999

ANUALIDAD DE PAGO

1ª

IMPORTES POR ANUALIDAD

	2023	2024	2025	2026	2027
IMPORTE MÁXIMO SUBVENCIONABLE	2.991,65 €	2.991,65 €	2.991,65 €	2.991,65 €	2.991,65 €
IMPORTE MEDIO DE TRANSFERENCIA (€/ha)	107,73 €	107,73 €	107,73 €	107,73 €	107,73 €

RESUMEN DE UNIDADES

Cód	GRUPO DE PAGO	Sup. Dec. Admisible (ha)	Sup. Comprometida (ha)	Sup. ajustada compromiso (I) (ha)	% sobredec.	Sup. Propuesta (ha)	Importe Declarado	Importe Topado	Importe Propuesto	Importe tras sobredec.
426	HERBÁCEOS	19,82		19,79	0,00	19,79	2.991,65	2.991,65	2.991,65	2.991,65
434	HERBÁCEOS NO ELEGIBLES	7,98		7,98	0,00	7,98	0,00	0,00	0,00	0,00
TOTAL		27,80	27,77	27,77		27,77	2.991,65	2.991,65	2.991,65	2.991,65

APLICACIÓN DE REDUCCIONES Y PENALIZACIONES

GRUPO DE PAGO	Importe Calculado	Importe prereduc.	Criterios de subvencionabilidad y compromisos	Presentación tardía	Omisión declaración	Condicionabilidad	IMPORTE (Euros) PROPUESTO
HERBÁCEOS	2.991,65	2.991,65	0,00	0,00	0,00	0,00	2.991,65
HERBÁCEOS NO ELEGIBLES	0,00	0,00	0,00	0,00	0,00	0,00	0,00
TOTAL	2.991,65	2.991,65					2.991,65

RESUMEN DE PAGOS

	PROPUESTO	PROPUESTO	FEADER (Eje 2)	MAPA	CAPADR
		2.991,65	2.542,90	293,48	155,27

RECINTOS PROPUESTOS

REF.	REFERENCIA SIGPAC	CULTIVO DESCRIPCIÓN CULTIVO	S/R G.PAGO	PEND. MEDIA (%)	SUP. ADMISIBLE (ha)	SUP. COMPROM. (ha)	SUP. AJUSTADA COMPR. (I) (ha)	SUP. CONV. SIGPAC (ha)	SUP. CERTIF. (ha)	SUP. CAMPO (ha)	SUP. CAMPO DETER. CULT. DECLARADO (ha)	SUP. DEC. REDUCIDA (ha)	SUP. PROPUESTA (ha)
-1599461	18-149-015-00116-001	5000 CEBADA-SIN VARIEDAD	S 426	11,90	0,05	0,05	0,05	0,05	0,05	0,05	0,05	0,05	0,05
170000006516666	18-149-014-00149-001	5000 CEBADA-SIN VARIEDAD	S 426	3,80	0,06	0,06	0,06	0,06	0,06	0,06	0,06	0,06	0,06
170000006516667	18-149-015-00115-002	5000 CEBADA-SIN VARIEDAD	S 426	7,10	0,14	0,14	0,14	0,14	0,14	0,14	0,14	0,14	0,14
170000006516668	18-149-014-00250-001	5000 CEBADA-SIN VARIEDAD	S 426	2,20	1,62	1,59	1,59	1,59	1,62	1,62	1,59	1,59	1,59
170000006516670	18-149-015-00116-001	5000 CEBADA-SIN VARIEDAD	S 426	11,90	0,10	0,10	0,10	0,10	0,10	0,10	0,10	0,10	0,10
170000006516671	18-149-014-00249-001	5000 CEBADA-SIN VARIEDAD	S 426	2,20	1,72	1,72	1,72	1,72	1,72	1,72	1,72	1,72	1,72
170000006516672	18-149-014-00354-001	53001 YEROS-MORO DA 131	S 426	1,40	4,63	4,63	4,63	4,63	4,63	4,63	4,63	4,63	4,63
170000006516673	18-149-014-00245-001	8000 AVENA-SIN VARIEDAD	S 426	10,30	0,76	0,76	0,76	0,76	0,76	0,76	0,76	0,76	0,76
170000006516674	18-149-014-00201-001	5000 CEBADA-SIN VARIEDAD	S 426	3,30	0,12	0,12	0,12	0,12	0,12	0,12	0,12	0,12	0,12
170000006516675	18-149-014-00192-001	5000 CEBADA-SIN VARIEDAD	S 426	1,50	0,65	0,65	0,65	0,65	0,65	0,65	0,65	0,65	0,65
170000006516676	18-149-014-00241-003	8000 AVENA-SIN VARIEDAD	S 426	13,10	0,43	0,43	0,43	0,43	0,43	0,43	0,43	0,43	0,43
170000006516677	18-149-015-00099-001	5000 CEBADA-SIN VARIEDAD	S 426	11,10	0,23	0,23	0,23	0,23	0,23	0,23	0,23	0,23	0,23
170000006516679	18-149-015-00106-002	5000 CEBADA-SIN VARIEDAD	S 426	10,60	0,33	0,33	0,33	0,33	0,33	0,33	0,33	0,33	0,33
170000006516680	18-149-014-00181-002	8000 AVENA-SIN VARIEDAD	S 426	10,20	1,82	1,82	1,82	1,82	1,82	1,82	1,82	1,82	1,82
170000006516681	18-149-014-00168-001	5000 CEBADA-SIN VARIEDAD	S 426	1,60	0,35	0,35	0,35	0,35	0,35	0,35	0,35	0,35	0,35
170000006516682	18-149-014-00150-002	5000 CEBADA-SIN VARIEDAD	S 426	9,70	0,16	0,16	0,16	0,16	0,16	0,16	0,16	0,16	0,16
170000006516685	18-149-014-00206-001	8000 AVENA-SIN VARIEDAD	S 426	1,80	0,85	0,85	0,85	0,85	0,85	0,85	0,85	0,85	0,85
170000006516686	18-149-014-00208-001	8000 AVENA-SIN VARIEDAD	S 426	1,80	1,78	1,78	1,78	1,78	1,78	1,78	1,78	1,78	1,78
170000006516687	18-149-014-00353-001	53001 YEROS-MORO DA 131	S 426	11,70	0,28	0,28	0,28	0,28	0,28	0,28	0,28	0,28	0,28
170000006516689	18-149-014-00270-001	5000 CEBADA-SIN VARIEDAD	S 426	2,50	0,60	0,60	0,60	0,60	0,60	0,60	0,60	0,60	0,60
170000006516690	18-149-014-00269-002	5000 CEBADA-SIN VARIEDAD	S 426	13,80	0,11	0,11	0,11	0,11	0,11	0,11	0,11	0,11	0,11
170000006516691	18-149-014-00260-002	5000 CEBADA-SIN VARIEDAD	S 426	1,80	1,32	1,32	1,32	1,32	1,32	1,32	1,32	1,32	1,32
170000006516692	18-149-014-00260-001	5000 CEBADA-SIN VARIEDAD	S 426	3,70	0,18	0,18	0,18	0,18	0,18	0,18	0,18	0,18	0,18
170000006516693	18-149-014-00241-004	8000 AVENA-SIN VARIEDAD	S 426	7,40	0,18	0,18	0,18	0,18	0,18	0,18	0,18	0,18	0,18
170000006516694	18-149-014-00188-001	5000 CEBADA-SIN VARIEDAD	S 426	1,80	1,35	1,35	1,35	1,35	1,35	1,35	1,35	1,35	1,35
170000006516684	18-149-015-00170-001	20000 BARBECHO TRADICIONAL-SIN VARIEDAD	S 434	3,10	3,87	3,87	3,87	3,87	3,87	3,87	3,87	3,87	3,87
170000006516688	18-149-014-00304-008	20000 BARBECHO TRADICIONAL-SIN VARIEDAD	S 434	10,30	4,11	4,11	4,11	4,11	4,11	4,11	4,11	4,11	4,11

(1) Superficie declarada admisible ajustada con la superficie comprometida.
(2) Factor de penalización valorando el alcance para el tipo de compromiso.

Puede verificar la integridad de una copia de este documento mediante la lectura del código QR adjunto o mediante el acceso a la dirección <https://ws050.juntadeandalucia.es/verificarFirma> indicando el código de VERIFICACIÓN

FIRMADO POR	JUAN JOSE SOLER GARCIA	FECHA	03/07/2024	
	ROCIO GUIJARRO MILLAN			
VERIFICACIÓN	Pk2jm6MP8Q4FQJJZRRTHBNMQA26B8	PÁGINA	2154/3256	



INCIDENCIAS

INCIDENCIA DESCRIPCIÓN

4272 Verifica que las líneas de declaración de las Solicitudes Únicas no tienen solapes con la capa de Retroactividad Gráfica (ambas de la misma campaña) a nivel de expediente/línea de declaración gráfica de la solicitud.
Ref:170000006516668 Recinto:18-149-014-00250-00001 Cultivo: - Agregado de la referencia del recinto.:0 Zona de la referencia del recinto.:0 Superficie solapada.:0,03 Id. Incid.:95940490

(1) Superficie declarada admisible ajustada con la superficie comprometida.
(2) Factor de penalización valorando el alcance para el tipo de compromiso.

Puede verificar la integridad de una copia de este documento mediante la lectura del código QR adjunto o mediante el acceso a la dirección <https://ws050.juntadeandalucia.es/verificarFirma> indicando el código de VERIFICACIÓN

FIRMADO POR	JUAN JOSE SOLER GARCIA	FECHA	03/07/2024	
	ROCIO GUIJARRO MILLAN			
VERIFICACIÓN	Pk2jm6MP8Q4FQJJZRRTHBNMQA26B8	PÁGINA	2155/3256	



APELLIDOS Y NOMBRE / RAZÓN SOCIAL NAVARRO PONCE MIGUEL ANGEL
NIF ****2550*
EXPEDIENTE 1211137
ANUALIDAD DE PAGO 1ª

IMPORTE POR ANUALIDAD

	2023	2024	2025	2026	2027
IMPORTE MÁXIMO SUBVENCIONABLE	2.542,78 €	2.542,78 €	2.542,78 €	2.542,78 €	2.542,78 €
IMPORTE MEDIO DE TRANSFERENCIA (€/ha)	195,30 €	195,30 €	195,30 €	195,30 €	195,30 €

RESUMEN DE UNIDADES

Cód	GRUPO DE PAGO	Sup. Dec. Admisible (ha)	Sup. Comprometida (ha)	Sup. ajustada compromiso (I) (ha)	% sobredec.	Sup. Propuesta (ha)	Importe Declarado	Importe Topado	Importe Propuesto	Importe tras sobredec.
426	HERBÁCEOS	4,71		4,71	0,00	4,71	712,01	712,01	712,01	712,01
430	HORTÍCOLAS	0,92		0,92	0,00	0,92	232,76	232,76	232,76	232,76
432	FRUTALES SECANO	7,39		7,39	0,00	7,39	1.598,01	1.598,01	1.598,01	1.598,01
TOTAL		13,02	13,02	13,02		13,02	2.542,78	2.542,78	2.542,78	2.542,78

APLICACIÓN DE REDUCCIONES Y PENALIZACIONES

GRUPO DE PAGO	Importe Calculado	Importe prereduc.	Criterios de subvencionabilidad y compromisos	Presentación tardía	Omisión declaración	Condicionalidad	IMPORTE (Euros) PROPUESTO
FRUTALES SECANO	1.598,01	1.598,01	0,00	0,00	0,00	0,00	1.598,01
HERBÁCEOS	712,01	712,01	0,00	0,00	0,00	0,00	712,01
HORTÍCOLAS	232,76	232,76	0,00	0,00	0,00	0,00	232,76
TOTAL	2.542,78	2.542,78					2.542,78

RESUMEN DE PAGOS

	IMPORTE (Euros)			
	PROPUESTO	FEADER (Eje 2)	MAPA	CAPADR
TOTAL	2.542,78	2.161,37	249,44	131,97

RECINTOS PROPUESTOS

REF.	REFERENCIA SIGPAC	CULTIVO	DESCRIPCIÓN CULTIVO	S/R	G.PAGO	PEND. MEDIA (%)	SUP. DEC. ADMISIBLE (ha)	SUP. COMPROM. (ha)	SUP. AJUSTADA COMPR.(I) (ha)	SUP. CONV. SIGPAC (ha)	SUP. CERTIF. (ha)	SUP. CAMPO (ha)	SUP. CAMPO DETER. CULT. DECLARADO (ha)	SUP. DEC. REDUCIDA (ha)	SUP. PROPUESTA (ha)
-1136293	18-100-010-00060-028	1000	TRIGO BLANDO-SIN VARIEDAD	R	426	6,20	0,66	0,66	0,66		0,90			0,66	0,66
-1136285	18-100-010-00060-020	52000	VEZA-SIN VARIEDAD	R	426	6,20	0,34	0,34	0,34		0,34			0,34	0,34
-595468	18-100-010-00060-020	1000	TRIGO BLANDO-SIN VARIEDAD	R	426	6,20	0,56	0,56	0,56		0,56			0,56	0,56
1700000007077828	18-100-010-00060-014	1000	TRIGO BLANDO-SIN VARIEDAD	R	426	9,40	1,12	1,12	1,12		1,12			1,12	1,12
1700000007077829	18-100-010-00060-024	1000	TRIGO BLANDO-SIN VARIEDAD	R	426	5,90	1,23	1,23	1,23		1,23			1,23	1,23
1700000007077838	18-100-010-00060-020	1000	TRIGO BLANDO-SIN VARIEDAD	R	426	6,20	0,80	0,80	0,80		0,80			0,80	0,80
-1607449	18-100-010-00060-028	169000	AJO-SIN VARIEDAD	R	430	6,20	0,03	0,03	0,03		0,45			0,03	0,03
-1607448	18-100-010-00060-028	197000	TOMATE-SIN VARIEDAD	R	430	6,20	0,03	0,03	0,03		0,45			0,03	0,03
-1136268	18-100-010-00060-041	280000	TRUFA-SIN VARIEDAD	S	430	27,70	0,06	0,06	0,06		0,06			0,06	0,06
1700000007077853	18-100-010-00060-031	279000	ESPÁRRAGOS-SIN VARIEDAD	S	430	3,20	0,57	0,57	0,57		0,57			0,57	0,57
1700000007077854	18-100-010-00060-032	279000	ESPÁRRAGOS-SIN VARIEDAD	S	430	2,70	0,15	0,15	0,15		0,15			0,15	0,15
1700000007077855	18-100-010-00060-033	279000	ESPÁRRAGOS-SIN VARIEDAD	R	430	4,50	0,08	0,08	0,08		0,08			0,08	0,08
-815789	18-100-010-00060-038	104090	ALMENDROS-FILIPO CEO	S	432	23,40	0,07	0,07	0,07		0,07			0,07	0,07
-595666	18-100-010-00060-009	104090	ALMENDROS-FILIPO CEO	S	432	7,30	7,32	7,32	7,32		7,32			7,32	7,32

(1) Superficie declarada admisible ajustada con la superficie comprometida.
 (2) Factor de penalización valorando el alcance para el tipo de compromiso.

Puede verificar la integridad de una copia de este documento mediante la lectura del código QR adjunto o mediante el acceso a la dirección <https://ws050.juntadeandalucia.es/verificarFirma> indicando el código de VERIFICACIÓN

FIRMADO POR	JUAN JOSE SOLER GARCIA	FECHA	03/07/2024	
	ROCIO GUIJARRO MILLAN			
VERIFICACIÓN	Pk2jm6MP8Q4FQJJZRRTHBNMQA26B8	PÁGINA	2156/3256	



INCIDENCIAS

INCIDENCIA DESCRIPCIÓN

- 248 Verifica que los recintos declarados con sistema de explotación regadío corresponden realmente a regadío según SIGPAC.
Ref:1700000007077838 Recinto:18-100-010-00060-00020 Cultivo:1000 TRIGO BLANDO-SIN VARIEDAD Regadío
Ref:-595468 Recinto:18-100-010-00060-00020 Cultivo:1000 TRIGO BLANDO-SIN VARIEDAD Regadío
Ref:-1136285 Recinto:18-100-010-00060-00020 Cultivo:52000 VEZA-SIN VARIEDAD Regadío
- 100400 Recinto con cultivo, variedad, régimen de explotación o uso Siggac no compatible con la operación solicitada (Anexo IV.I Cultivos y variedades elegibles para las Intervenciones. Orden de 28 de marzo de 2023).
Ref:-160678 Recinto:18-100-010-00060-00034 Cultivo:105339 MELOCOTONEROS-ADELFA Secano Uso:FY
- 100402 Recinto solicitado no forma parte de ningún organismo de control autorizado para la producción ecológica en Andalucía o fecha de inscripción posterior al plazo establecido (Anexo I. Criterios de Subvencionabilidad. Orden 28 de marzo de 2023).
Ref:1700000007077851 Recinto:18-100-010-00060-00027 Cultivo:1000 TRIGO BLANDO-SIN VARIEDAD Regadío
- 100424 Solicita recinto que no está comprometido para la operación.
Ref:1700000007077851 Recinto:18-100-010-00060-00027 Cultivo:1000 TRIGO BLANDO-SIN VARIEDAD Regadío
Ref:-160678 Recinto:18-100-010-00060-00034 Cultivo:105339 MELOCOTONEROS-ADELFA Secano

(1) Superficie declarada admisible ajustada con la superficie comprometida.
(2) Factor de penalización valorando el alcance para el tipo de compromiso.

Puede verificar la integridad de una copia de este documento mediante la lectura del código QR adjunto o mediante el acceso a la dirección <https://ws050.juntadeandalucia.es/verificarFirma> indicando el código de VERIFICACIÓN

FIRMADO POR	JUAN JOSE SOLER GARCIA	FECHA	03/07/2024	
	ROCIO GUIJARRO MILLAN			
VERIFICACIÓN	Pk2jm6MP8Q4FQJJZRRTHBNMQA26B8	PÁGINA	2157/3256	



APELLIDOS Y NOMBRE / RAZÓN SOCIAL
NIF
 NAVARRO RODRIGUEZ BASILIO ****1384*
EXPEDIENTE
 1176519
ANUALIDAD DE PAGO
 1ª

IMPORTE POR ANUALIDAD

	2023	2024	2025	2026	2027
IMPORTE MÁXIMO SUBVENCIONABLE	490,84 €	490,84 €	490,84 €	490,84 €	490,84 €
IMPORTE MEDIO DE TRANSFERENCIA (€/ha)	247,90 €	247,90 €	247,90 €	247,90 €	247,90 €

RESUMEN DE UNIDADES

Cód	GRUPO DE PAGO	Sup. Dec. Admisible (ha)	Sup. Comprometida (ha)	Sup. ajustada compromiso (1) (ha)	% sobredec.	Sup. Propuesta (ha)	Importe Declarado	Importe Topado	Importe Propuesto	Importe tras sobredec.
429	OLIVAR	1,98		1,98	0,00	1,98	490,84	490,84	490,84	490,84
TOTAL		1,98	1,98	1,98		1,98	490,84	490,84	490,84	490,84

APLICACIÓN DE REDUCCIONES Y PENALIZACIONES

GRUPO DE PAGO	Importe Calculado	Importe prereduc.	Criterios de subvencionabilidad y compromisos	Presentación tardía	Omisión declaración	Condicionalidad	IMPORTE (Euros) PROPUESTO
OLIVAR	490,84	490,84	0,00	0,00	0,00	0,00	490,84
TOTAL	490,84	490,84					490,84

RESUMEN DE PAGOS

	IMPORTE (Euros)		
	PROPUESTO	FEADER (Eje 2)	MAPA
PROPUESTO	490,84	417,21	48,15
			CAPADR 25,48

RECINTOS PROPUESTOS

REF.	REFERENCIA SIGPAC	CULTIVO	DESCRIPCIÓN CULTIVO	S/R	G.PAGO	PEND. MEDIA (%)	SUP. DEC. ADMISIBLE (ha)	SUP. COMPROM. (ha)	SUP. AJUSTADA COMPR.(1) (ha)	SUP. CONV. SIGPAC (ha)	SUP. CERTIE. (ha)	SUP. CAMPO (ha)	SUP. CAMPO DETER. CULT. DECLARADO (ha)	SUP. DEC. REDUCIDA (ha)	SUP. PROPUESTA (ha)
1700000006710555	18-157-004-00100-001	101010	OLIVAR-PICUAL	S	429	18,70	0,10	0,10	0,10		0,10			0,10	0,10
1700000006710556	18-157-004-00102-001	101010	OLIVAR-PICUAL	S	429	19,20	0,62	0,62	0,62		0,62			0,62	0,62
1700000006710557	18-141-004-00033-001	101010	OLIVAR-PICUAL	S	429	14,80	1,01	1,01	1,01		1,01			1,01	1,01
1700000006710558	18-157-004-00097-001	101010	OLIVAR-PICUAL	S	429	20,00	0,10	0,10	0,10		0,10			0,10	0,10
1700000006710559	18-157-004-00098-001	101010	OLIVAR-PICUAL	S	429	24,00	0,07	0,07	0,07		0,07			0,07	0,07
1700000006710560	18-157-004-00099-001	101010	OLIVAR-PICUAL	S	429	22,30	0,08	0,08	0,08		0,08			0,08	0,08

INCIDENCIAS

INCIDENCIA DESCRIPCIÓN

100424 Solicita recinto que no está comprometido para la operación.

Ref:1700000006710594 Recinto:18-141-004-00023-00001 Cultivo:104007 ALMENDROS-COMUNA Secano

(1) Superficie declarada admisible ajustada con la superficie comprometida.
 (2) Factor de penalización valorando el alcance para el tipo de compromiso.

Puede verificar la integridad de una copia de este documento mediante la lectura del código QR adjunto o mediante el acceso a la dirección https://ws050.juntadeandalucia.es/verificarFirma indicando el código de VERIFICACIÓN				
FIRMADO POR	JUAN JOSE SOLER GARCIA	FECHA	03/07/2024	
	ROCIO GUIJARRO MILLAN			
VERIFICACIÓN	Pk2jm6MP8Q4FQJJZRRTHBNMQA26B8	PÁGINA	2158/3256	



<u>APELLIDOS Y NOMBRE / RAZÓN SOCIAL</u>	<u>NIF</u>	<u>EXPEDIENTE</u>	<u>ANUALIDAD DE PAGO</u>		
NAVARRO SANCHEZ SERGIO	****2796*	1250387	1ª		
IMPORTE POR ANUALIDAD					
	2023	2024	2025	2026	2027
IMPORTE MÁXIMO SUBVENCIONABLE	9.917,92 €	9.917,92 €	9.917,92 €	9.917,92 €	9.917,92 €
IMPORTE MEDIO DE TRANSFERENCIA (€/ha)	184,86 €	184,86 €	184,86 €	184,86 €	184,86 €

RESUMEN DE UNIDADES

Cód	GRUPO DE PAGO	Sup. Dec. Admisible (ha)	Sup. Comprometida (ha)	Sup. ajustada compromiso (1) (ha)	% sobredec.	Sup. Propuesta (ha)	Importe Declarado	Importe Topado	Importe Propuesto	Importe tras sobredec.
426	HERBÁCEOS	8,39		8,39	0,00	8,39	1.268,32	1.268,32	1.268,32	1.268,32
432	FRUTALES SECANO	77,11		40,00	0,00	40,00	8.649,60	8.649,60	8.649,60	8.649,60
434	HERBÁCEOS NO ELEGIBLES	5,26		5,26	0,00	5,26	0,00	0,00	0,00	0,00
TOTAL		90,76	53,65	53,65		53,65	9.917,92	9.917,92	9.917,92	9.917,92

APLICACIÓN DE REDUCCIONES Y PENALIZACIONES

GRUPO DE PAGO	Importe Calculado	Importe prereduc.	Criterios de subvencionabilidad y compromisos		Presentación tardía	Omisión declaración	Condicionalidad	IMPORTE (Euros)	
			subvencionabilidad	y compromisos				PROPUESTO	PROPUESTO
FRUTALES SECANO	8.649,60	8.649,60	0,00		0,00	0,00	0,00		8.649,60
HERBÁCEOS	1.268,32	1.268,32	0,00		0,00	0,00	0,00		1.268,32
HERBÁCEOS NO ELEGIBLES	0,00	0,00	0,00		0,00	0,00	0,00		0,00
TOTAL	9.917,92	9.917,92	0,00		0,00	0,00	0,00		9.917,92

RESUMEN DE PAGOS

PROPUESTO	IMPORTE (Euros)			
	PROPUESTO	FEADER (Eje 2)	MAPA	CAPADR
	9.917,92	8.430,23	972,95	514,74

RECINTOS PROPUESTOS

REF.	REFERENCIA SIGPAC	CULTIVO DESCRIPCIÓN CULTIVO	S/R G.PAGO	PEND. MEDIA (%)	SUP. DEC. ADMISIBLE (ha)	SUP. COMPROM. (ha)	SUP. AJUSTADA COMPROM. (ha)	SUP. CONV. SIGPAC (ha)	SUP. CERTIF. (ha)	SUP. CAMPO (ha)	SUP. CAMPO DETER. CULT. DECLARADO (ha)	SUP. DEC. REDUCIDA (ha)	SUP. PROPUESTA (ha)
170000006379985	18-057-051-00136-001	40376 GUI SANTES-VIRIATO	S 426	3,40	2,75	2,75	2,75	2,75	2,75			2,75	2,75
170000006380016	18-057-049-00023-001	5000 CEBADA-SIN VARIEDAD	S 426	3,20	5,64	5,64	5,64	5,64	5,64			5,64	5,64
170000006379975	18-057-042-00045-001	104043 ALMENDROS-VAIRO	S 432	14,20	1,72	1,72	1,72	1,72	1,72			1,72	1,72
170000006379980	18-057-051-00143-001	104057 ALMENDROS-AVIJOR	S 432	4,00	8,85	8,85	8,85	8,85	8,85			8,85	8,85
170000006379991	18-057-050-00013-003	104020 ALMENDROS-GUARA	S 432	6,00	0,43	0,43	0,43	0,43	0,43			0,43	0,43
170000006379992	18-057-042-00054-001	104111 ALMENDROS-MAKAKO	S 432	10,20	0,79	0,79	0,79	0,79	0,79			0,79	0,79
170000006379996	18-057-042-00124-003	104020 ALMENDROS-GUARA	S 432	10,50	0,13	0,13	0,13	0,13	0,13			0,13	0,13
170000006379997	18-057-042-00051-002	104008 ALMENDROS-CONSTANTI	S 432	14,50	6,14	6,14	6,14	6,14	6,14			6,14	6,14
170000006379998	18-057-050-00012-002	104020 ALMENDROS-GUARA	S 432	3,60	0,21	0,21	0,21	0,21	0,21			0,21	0,21
170000006380000	18-057-042-00121-001	104020 ALMENDROS-GUARA	S 432	6,60	1,07	1,07	1,07	1,07	1,07			1,07	1,07
170000006380004	18-057-042-00056-001	104111 ALMENDROS-MAKAKO	S 432	11,00	4,03	4,03	4,03	4,03	4,03			4,03	4,03
170000006380018	18-057-042-00124-004	104020 ALMENDROS-GUARA	S 432	8,80	0,09	0,09	0,09	0,09	0,09			0,09	0,09
170000006380022	18-057-006-00063-001	104022 ALMENDROS-LARGUETA	S 432	5,90	11,36	11,36	11,36	11,36	11,36			11,36	11,36
170000006380023	18-057-006-00064-001	104022 ALMENDROS-LARGUETA	S 432	7,40	10,61	10,61	10,61	10,61	10,61			10,61	10,61
170000006380024	18-057-045-00011-001	104020 ALMENDROS-GUARA	S 432	7,90	2,65	2,65	2,65	2,65	2,65			2,65	2,65
170000006380025	18-057-050-00055-002	104057 ALMENDROS-AVIJOR	S 432	4,70	1,98	1,98	1,98	1,98	1,98			1,98	1,98
170000006380026	18-057-051-00061-001	104020 ALMENDROS-GUARA	S 432	2,60	2,04	2,04	2,04	2,04	2,04			2,04	2,04
170000006380028	18-057-042-00126-005	104057 ALMENDROS-AVIJOR	S 432	15,70	4,00	4,00	4,00	4,00	4,00			4,00	4,00
170000006380031	18-057-042-00124-001	104020 ALMENDROS-GUARA	S 432	14,00	4,22	4,22	4,22	4,22	4,22			4,22	4,22
170000006380032	18-057-051-00146-001	104020 ALMENDROS-GUARA	S 432	3,60	3,52	3,52	3,52	3,52	3,52			3,52	3,52
170000006380040	18-057-008-00171-001	104020 ALMENDROS-GUARA	S 432	1,80	1,23	1,23	1,23	1,23	1,23			1,23	1,23
170000006380046	18-057-008-00158-001	104020 ALMENDROS-GUARA	S 432	1,80	4,23	4,23	4,23	4,23	4,23			4,23	4,23
170000006380047	18-057-051-00083-001	104090 ALMENDROS-FILIPO CEO	S 432	1,90	2,03	2,03	2,03	2,03	2,03			2,03	2,03
170000006380048	18-057-051-00079-001	104020 ALMENDROS-GUARA	S 432	2,90	2,86	2,86	2,86	2,86	2,86			2,86	2,86
170000006380050	18-057-051-00175-001	104020 ALMENDROS-GUARA	S 432	3,80	2,92	2,92	2,92	2,92	2,92			2,92	2,92
170000006379986	18-057-051-00137-001	20000 BARBECHO TRADICIONAL-SIN VARIEDAD	S 434	3,40	5,26	5,26	5,26	5,26	5,26			5,26	5,26

(1) Superficie declarada admisible ajustada con la superficie comprometida.
 (2) Factor de penalización valorando el alcance para el tipo de compromiso.

Puede verificar la integridad de una copia de este documento mediante la lectura del código QR adjunto o mediante el acceso a la dirección <https://ws050.juntadeandalucia.es/verificarFirma> indicando el código de VERIFICACIÓN

FIRMADO POR	JUAN JOSE SOLER GARCIA	FECHA	03/07/2024
	ROCIO GUIJARRO MILLAN		
VERIFICACIÓN	Pk2jm6MP8Q4FQJJZRRTHBNMQA26B8	PÁGINA	2159/3256





INCIDENCIAS

INCIDENCIA DESCRIPCIÓN

- 100402 Recinto solicitado no forma parte de ningún organismo de control autorizado para la producción ecológica en Andalucía o fecha de inscripción posterior al plazo establecido (Anexo I. Criterios de Subvencionabilidad. Orden 28 de marzo de 2023).
Ref:170000006380030 Recinto:18-057-049-00008-00001 Cultivo:104020 ALMENDROS-GUARA Secano
- 100406 Grupo de cultivo declarado en el recinto no coincide con el grupo de cultivo existente en el organismo de control autorizado para la producción ecológica en Andalucía (Anexo I. Criterios de Subvencionabilidad. Orden 28 de marzo de 2023).
Ref:170000006380030 Recinto:18-057-049-00008-00001 Cultivo:104020 ALMENDROS-GUARA Secano Grupo de SIPEA:PASTOS ASOCIADOS
- 100424 Solicita recinto que no está comprometido para la operación.
Ref:170000006380030 Recinto:18-057-049-00008-00001 Cultivo:104020 ALMENDROS-GUARA Secano

(1) Superficie declarada admisible ajustada con la superficie comprometida.
(2) Factor de penalización valorando el alcance para el tipo de compromiso.

Puede verificar la integridad de una copia de este documento mediante la lectura del código QR adjunto o mediante el acceso a la dirección <https://ws050.juntadeandalucia.es/verificarFirma> indicando el código de VERIFICACIÓN

FIRMADO POR	JUAN JOSE SOLER GARCIA	FECHA	03/07/2024	
	ROCIO GUIJARRO MILLAN			
VERIFICACIÓN	Pk2jm6MP8Q4FQJJZRRTHBNBMA26B8	PÁGINA	2160/3256	



APELLIDOS Y NOMBRE / RAZÓN SOCIAL
NIF
 NAVARRO SARABIA ANTONIO ****0899*
EXPEDIENTE
 1136439
ANUALIDAD DE PAGO
 1ª

IMPORTE POR ANUALIDAD

	2023	2024	2025	2026	2027
IMPORTE MÁXIMO SUBVENCIONABLE	3.496,56 €	3.496,56 €	3.496,56 €	3.496,56 €	3.496,56 €
IMPORTE MEDIO DE TRANSFERENCIA (€/ha)	135,37 €	135,37 €	135,37 €	135,37 €	135,37 €

RESUMEN DE UNIDADES

Cód	GRUPO DE PAGO	Sup. Dec. Admisible (ha)	Sup. Comprometida (ha)	Sup. ajustada compromiso (1) (ha)	% sobredec.	Sup. Propuesta (ha)	Importe Declarado	Importe Topado	Importe Propuesto	Importe tras sobredec.
426	HERBÁCEOS	23,13		23,13	0,00	23,13	3.496,56	3.496,56	3.496,56	3.496,56
434	HERBÁCEOS NO ELEGIBLES	2,70		2,70	0,00	2,70	0,00	0,00	0,00	0,00
TOTAL		25,83	25,83	25,83		25,83	3.496,56	3.496,56	3.496,56	3.496,56

APLICACIÓN DE REDUCCIONES Y PENALIZACIONES

GRUPO DE PAGO	Importe Calculado	Importe prereduc.	Criterios de subvencionabilidad y compromisos	Presentación tardía	Omisión declaración	Condicionalidad	IMPORTE (Euros)
							PROPUESTO
HERBÁCEOS	3.496,56	3.496,56	0,00	0,00	0,00	0,00	3.496,56
HERBÁCEOS NO ELEGIBLES	0,00	0,00	0,00	0,00	0,00	0,00	0,00
TOTAL	3.496,56	3.496,56					3.496,56

RESUMEN DE PAGOS

PROPUESTO	IMPORTE (Euros)			
	PROPUESTO	FEADER (Eje 2)	MAPA	CAPADR
PROPUESTO	3.496,56	2.972,08	343,01	181,47

(1) Superficie declarada admisible ajustada con la superficie comprometida.
 (2) Factor de penalización valorando el alcance para el tipo de compromiso.

Puede verificar la integridad de una copia de este documento mediante la lectura del código QR adjunto o mediante el acceso a la dirección https://ws050.juntadeandalucia.es/verificarFirma indicando el código de VERIFICACIÓN				
FIRMADO POR	JUAN JOSE SOLER GARCIA	FECHA	03/07/2024	
	ROCIO GUIJARRO MILLAN			
VERIFICACIÓN	Pk2jm6MP8Q4FQJJZRRTHBNMQA26B8	PÁGINA	2161/3256	



RECINTOS PROPUESTOS

REF.	REFERENCIA SIGPAC	CULTIVO DESCRIPCIÓN CULTIVO	S/R	G.PAGO	PEND. MEDIA (%)	SUP. ADMISIBLE (ha)	SUP. COMPROM. (ha)	SUP. AJUSTADA COMPR.(1) (ha)	SUP. CONV. SIGPAC (ha)	SUP. CERTIF. (ha)	SUP. CAMPO (ha)	SUP. CAMPO DETER. CULT. DECLARADO (ha)	SUP. DEC. REDUCIDA (ha)	SUP. PROPUESTA (ha)
-903485	18-030-004-00129-010	53001 YEROS-MORO DA 131	S	426	5,90	0,42	0,42	0,42		0,42			0,42	0,42
-903482	18-030-004-00115-024	53001 YEROS-MORO DA 131	S	426	7,00	0,28	0,28	0,28		0,28			0,28	0,28
-903476	18-030-004-00114-013	53001 YEROS-MORO DA 131	S	426	13,40	0,05	0,05	0,05		0,05			0,05	0,05
170000004883034	18-030-003-00134-001	53001 YEROS-MORO DA 131	S	426	5,60	0,66	0,66	0,66		0,66			0,66	0,66
170000004883035	18-030-004-00135-001	53001 YEROS-MORO DA 131	S	426	11,40	0,98	0,98	0,98		0,98			0,98	0,98
170000004883037	18-030-004-00194-001	53001 YEROS-MORO DA 131	S	426	5,80	0,14	0,14	0,14		0,14			0,14	0,14
170000004883038	18-030-004-00194-003	53001 YEROS-MORO DA 131	S	426	9,40	0,07	0,07	0,07		0,07			0,07	0,07
170000004883039	18-030-004-00197-002	53001 YEROS-MORO DA 131	S	426	9,50	0,11	0,11	0,11		0,11			0,11	0,11
170000004883040	18-030-004-00194-004	53001 YEROS-MORO DA 131	S	426	6,50	0,11	0,11	0,11		0,11			0,11	0,11
170000004883041	18-030-004-00197-003	53001 YEROS-MORO DA 131	S	426	8,10	0,33	0,33	0,33		0,33			0,33	0,33
170000004883042	18-030-004-00198-001	53001 YEROS-MORO DA 131	S	426	6,70	0,20	0,20	0,20		0,20			0,20	0,20
170000004883043	18-030-004-00198-002	53001 YEROS-MORO DA 131	S	426	9,50	0,67	0,67	0,67		0,67			0,67	0,67
170000004883044	18-030-004-00109-001	53001 YEROS-MORO DA 131	S	426	6,20	0,46	0,46	0,46		0,46			0,46	0,46
170000004883045	18-030-004-00109-004	53001 YEROS-MORO DA 131	S	426	5,90	0,72	0,72	0,72		0,72			0,72	0,72
170000004883046	18-030-004-00109-005	53001 YEROS-MORO DA 131	S	426	3,50	0,27	0,27	0,27		0,27			0,27	0,27
170000004883047	18-030-004-00109-006	53001 YEROS-MORO DA 131	S	426	3,10	0,25	0,25	0,25		0,25			0,25	0,25
170000004883048	18-030-004-00109-008	53001 YEROS-MORO DA 131	S	426	3,20	0,50	0,50	0,50		0,50			0,50	0,50
170000004883049	18-030-004-00109-010	53001 YEROS-MORO DA 131	S	426	4,30	0,68	0,68	0,68		0,68			0,68	0,68
170000004883050	18-030-004-00109-012	53001 YEROS-MORO DA 131	S	426	3,30	0,27	0,27	0,27		0,27			0,27	0,27
170000004883051	18-030-004-00109-014	53001 YEROS-MORO DA 131	S	426	2,40	0,29	0,29	0,29		0,29			0,29	0,29
170000004883052	18-030-004-00110-002	53001 YEROS-MORO DA 131	S	426	4,90	0,26	0,26	0,26		0,26			0,26	0,26
170000004883054	18-030-004-00112-002	53001 YEROS-MORO DA 131	S	426	5,10	0,43	0,43	0,43		0,43			0,43	0,43
170000004883055	18-030-004-00113-002	53001 YEROS-MORO DA 131	S	426	5,00	0,20	0,20	0,20		0,20			0,20	0,20
170000004883058	18-030-004-00114-004	53001 YEROS-MORO DA 131	S	426	10,70	0,06	0,06	0,06		0,06			0,06	0,06
170000004883059	18-030-004-00114-005	53001 YEROS-MORO DA 131	S	426	10,30	0,13	0,13	0,13		0,13			0,13	0,13
170000004883060	18-030-004-00114-006	53001 YEROS-MORO DA 131	S	426	12,50	1,19	1,19	1,19		1,19			1,19	1,19
170000004883061	18-030-004-00114-007	53001 YEROS-MORO DA 131	S	426	7,20	1,57	1,57	1,57		1,57			1,57	1,57
170000004883062	18-030-004-00114-008	53001 YEROS-MORO DA 131	S	426	6,80	0,08	0,08	0,08		0,08			0,08	0,08
170000004883063	18-030-004-00115-004	53001 YEROS-MORO DA 131	S	426	6,20	1,66	1,66	1,66		1,66			1,66	1,66
170000004883064	18-030-004-00195-001	53001 YEROS-MORO DA 131	S	426	6,10	0,63	0,63	0,63		0,63			0,63	0,63
170000004883065	18-030-004-00115-009	53001 YEROS-MORO DA 131	S	426	5,40	0,14	0,14	0,14		0,14			0,14	0,14
170000004883066	18-030-004-00115-006	53001 YEROS-MORO DA 131	S	426	6,10	0,77	0,77	0,77		0,77			0,77	0,77
170000004883068	18-030-004-00115-008	53001 YEROS-MORO DA 131	S	426	3,50	0,97	0,97	0,97		0,97			0,97	0,97
170000004883069	18-030-004-00115-011	53001 YEROS-MORO DA 131	S	426	4,90	0,18	0,18	0,18		0,18			0,18	0,18
170000004883070	18-030-004-00115-013	53001 YEROS-MORO DA 131	S	426	3,80	0,20	0,20	0,20		0,20			0,20	0,20
170000004883071	18-030-004-00115-015	53001 YEROS-MORO DA 131	S	426	3,60	0,69	0,69	0,69		0,69			0,69	0,69
170000004883072	18-030-004-00115-017	53001 YEROS-MORO DA 131	S	426	3,50	0,54	0,54	0,54		0,54			0,54	0,54
170000004883073	18-030-004-00115-018	53001 YEROS-MORO DA 131	S	426	3,50	1,71	1,71	1,71		1,71			1,71	1,71
170000004883074	18-030-004-00127-001	53001 YEROS-MORO DA 131	S	426	11,10	0,28	0,28	0,28		0,28			0,28	0,28
170000004883075	18-030-004-00128-001	53001 YEROS-MORO DA 131	S	426	8,10	0,90	0,90	0,90		0,90			0,90	0,90
170000004883078	18-030-004-00130-022	53001 YEROS-MORO DA 131	S	426	4,60	0,18	0,18	0,18		0,18			0,18	0,18
170000004883080	18-030-004-00130-024	53001 YEROS-MORO DA 131	S	426	4,70	0,26	0,26	0,26		0,26			0,26	0,26
170000004883081	18-030-004-00130-025	53001 YEROS-MORO DA 131	S	426	5,00	0,66	0,66	0,66		0,66			0,66	0,66
170000004883082	18-030-004-00130-026	53001 YEROS-MORO DA 131	S	426	4,60	0,31	0,31	0,31		0,31			0,31	0,31
170000004883084	18-030-004-00130-028	53001 YEROS-MORO DA 131	S	426	9,50	0,13	0,13	0,13		0,13			0,13	0,13
170000004883086	18-030-004-00129-004	53001 YEROS-MORO DA 131	S	426	6,50	0,82	0,82	0,82		0,82			0,82	0,82
170000004883088	18-030-004-00130-021	53001 YEROS-MORO DA 131	S	426	8,30	0,05	0,05	0,05		0,05			0,05	0,05
170000004883090	18-030-004-00130-002	53001 YEROS-MORO DA 131	S	426	9,80	0,67	0,67	0,67		0,67			0,67	0,67
5786092	18-030-004-00130-009	20000 BARBECHO TRADICIONAL-SIN VARIEDAD	S	434	6,40	0,06	0,06	0,06		0,06			0,06	0,06
5786094	18-030-004-00130-010	20000 BARBECHO TRADICIONAL-SIN VARIEDAD	S	434	6,20	0,03	0,03	0,03		0,03			0,03	0,03
5786095	18-030-004-00115-001	20000 BARBECHO TRADICIONAL-SIN VARIEDAD	S	434	8,30	0,06	0,06	0,06		0,06			0,06	0,06
5786096	18-030-004-00136-001	20000 BARBECHO TRADICIONAL-SIN VARIEDAD	S	434	11,40	0,87	0,87	0,87		0,87			0,87	0,87
5786097	18-030-004-00130-023	20000 BARBECHO TRADICIONAL-SIN VARIEDAD	S	434	8,70	0,04	0,04	0,04		0,04			0,04	0,04
5786098	18-030-004-00130-027	20000 BARBECHO TRADICIONAL-SIN VARIEDAD	S	434	6,40	0,02	0,02	0,02		0,02			0,02	0,02
5786100	18-030-004-00130-001	20000 BARBECHO TRADICIONAL-SIN VARIEDAD	S	434	11,10	0,73	0,73	0,73		0,73			0,73	0,73
5786101	18-030-004-00130-030	20000 BARBECHO TRADICIONAL-SIN VARIEDAD	S	434	14,90	0,04	0,04	0,04		0,04			0,04	0,04
5786102	18-030-004-00129-005	20000 BARBECHO TRADICIONAL-SIN VARIEDAD	S	434	8,10	0,79	0,79	0,79		0,79			0,79	0,79
5786103	18-030-004-00130-011	20000 BARBECHO TRADICIONAL-SIN VARIEDAD	S	434	8,90	0,06	0,06	0,06		0,06			0,06	0,06

INCIDENCIAS

INCIDENCIA DESCRIPCIÓN

- 226 Recinto abandonado según SIGPAC por el que solicita alguna ayuda/práctica.
Ref:5786104 Recinto:18-030-004-00130-00007 Cultivo:20000 BARBECHO TRADICIONAL-SIN VARIEDAD Secano
- 8200 Línea de declaración monitorizada con resultado no admisible
Ref:170000004883053 Recinto:18-030-004-00111-00001 Cultivo:53001 YEROS-MORO DA 131
- 8400 Monitorización Línea de declaración monitorizada con situación 12 o "nula" y sin información de producto.
Ref:170000004883053 Recinto:18-030-004-00111-00001 Cultivo: - IDENTIFICADOR DE LA PARCELA AGRÍCOLA:58 Código de producto declarado en dicho recinto.:53 Código de variedad/especie/tipo declarada en dicho recinto.:1 Línea de ayuda declarada en dicho

(1) Superficie declarada admisible ajustada con la superficie comprometida.
(2) Factor de penalización valorando el alcance para el tipo de compromiso.

Puede verificar la integridad de una copia de este documento mediante la lectura del código QR adjunto o mediante el acceso a la dirección https://ws050.juntadeandalucia.es/verificarFirma indicando el código de VERIFICACIÓN					
FIRMADO POR	JUAN JOSE SOLER GARCIA		FECHA		03/07/2024
	ROCIO GUIJARRO MILLAN				
VERIFICACIÓN	Pk2jm6MP8Q4FQJJZRRTHBNMQA26B8		PÁGINA		2162/3256



INCIDENCIAS

INCIDENCIA DESCRIPCIÓN

- recinto.:
- 100421 Recinto declarado por error para una operación de la 6503, que se ha corregido de oficio marcando la operación correcta, de acuerdo con la fecha de inscripción del recinto en la producción ecológica.
 Ref:5786095 Recinto:18-030-004-00115-00001 Cultivo:20000 BARBECHO TRADICIONAL-SIN VARIEDAD Secano
 Ref:5786102 Recinto:18-030-004-00129-00005 Cultivo:20000 BARBECHO TRADICIONAL-SIN VARIEDAD Secano
 Ref:5786100 Recinto:18-030-004-00130-00001 Cultivo:20000 BARBECHO TRADICIONAL-SIN VARIEDAD Secano
 Ref:5786104 Recinto:18-030-004-00130-00007 Cultivo:20000 BARBECHO TRADICIONAL-SIN VARIEDAD Secano
 Ref:5786092 Recinto:18-030-004-00130-00009 Cultivo:20000 BARBECHO TRADICIONAL-SIN VARIEDAD Secano
 Ref:5786094 Recinto:18-030-004-00130-00010 Cultivo:20000 BARBECHO TRADICIONAL-SIN VARIEDAD Secano
 Ref:5786103 Recinto:18-030-004-00130-00011 Cultivo:20000 BARBECHO TRADICIONAL-SIN VARIEDAD Secano
 Ref:5786097 Recinto:18-030-004-00130-00023 Cultivo:20000 BARBECHO TRADICIONAL-SIN VARIEDAD Secano
 Ref:5786098 Recinto:18-030-004-00130-00027 Cultivo:20000 BARBECHO TRADICIONAL-SIN VARIEDAD Secano
 Ref:5786101 Recinto:18-030-004-00130-00030 Cultivo:20000 BARBECHO TRADICIONAL-SIN VARIEDAD Secano
 Ref:5786096 Recinto:18-030-004-00136-00001 Cultivo:20000 BARBECHO TRADICIONAL-SIN VARIEDAD Secano
 - 100424 Solicita recinto que no está comprometido para la operación.
 Ref:1700000004883053 Recinto:18-030-004-00111-00001 Cultivo:53001 YEROS-MORO DA 131 Secano
 Ref:5786104 Recinto:18-030-004-00130-00007 Cultivo:20000 BARBECHO TRADICIONAL-SIN VARIEDAD Secano

(1) Superficie declarada admisible ajustada con la superficie comprometida.
 (2) Factor de penalización valorando el alcance para el tipo de compromiso.

Puede verificar la integridad de una copia de este documento mediante la lectura del código QR adjunto o mediante el acceso a la dirección <https://ws050.juntadeandalucia.es/verificarFirma> indicando el código de VERIFICACIÓN

FIRMADO POR	JUAN JOSE SOLER GARCIA	FECHA	03/07/2024	
	ROCIO GUIJARRO MILLAN			
VERIFICACIÓN	Pk2jm6MP8Q4FQJJZRRTHBNMQA26B8	PÁGINA	2163/3256	



APELLIDOS Y NOMBRE / RAZÓN SOCIAL NAVARRO SORROCHE JORGE
NIF ****3009*
EXPEDIENTE 1185817
ANUALIDAD DE PAGO 1ª

IMPORTE POR ANUALIDAD

	2023	2024	2025	2026	2027
IMPORTE MÁXIMO SUBVENCIONABLE	358,96 €	358,96 €	358,96 €	358,96 €	358,96 €
IMPORTE MEDIO DE TRANSFERENCIA (€/ha)	216,24 €	216,24 €	216,24 €	216,24 €	216,24 €

RESUMEN DE UNIDADES

Cód	GRUPO DE PAGO	Sup. Dec. Admisible (ha)	Sup. Comprometida (ha)	Sup. ajustada compromiso (1) (ha)	% sobredec.	Sup. Propuesta (ha)	Importe Declarado	Importe Topado	Importe Propuesto	Importe tras sobredec.
432	FRUTALES SECANO	1,66		1,66	0,00	1,66	358,96	358,96	358,96	358,96
TOTAL		1,66	1,66	1,66		1,66	358,96	358,96	358,96	358,96

APLICACIÓN DE REDUCCIONES Y PENALIZACIONES

GRUPO DE PAGO	Importe Calculado	Importe prereduc.	Criterios de subvencionabilidad y compromisos	Presentación tardía	Omisión declaración	Condicionalidad	IMPORTE (Euros) PROPUESTO
FRUTALES SECANO	358,96	358,96	0,00	0,00	0,00	0,00	358,96
TOTAL	358,96	358,96					358,96

RESUMEN DE PAGOS

	IMPORTE (Euros)		
	PROPUESTO	FEADER (Eje 2)	MAPA
PROPUESTO	358,96	305,12	35,21
			CAPADR 18,63

RECINTOS PROPUESTOS

REF.	REFERENCIA SIGPAC	CULTIVO	DESCRIPCIÓN CULTIVO	S/R	G.PAGO	PEND. MEDIA (%)	SUP. DEC. ADMISIBLE (ha)	SUP. COMPROM. (ha)	SUP. AJUSTADA COMPR.(1) (ha)	SUP. CONV. SIGPAC (ha)	SUP. CERTIE. (ha)	SUP. CAMPO (ha)	SUP. CAMPO DETER. CULT. DECLARADO (ha)	SUP. DEC. REDUCIDA (ha)	SUP. PROPUESTA (ha)
-1624906	18-024-018-00158-003	104020	ALMENDROS-GUARA	S	432	18,80	0,43	0,43	0,43		0,43			0,43	0,43
-1624905	18-024-018-00158-004	104020	ALMENDROS-GUARA	S	432	15,20	0,90	0,90	0,90		0,90			0,90	0,90
-1624904	18-024-018-00158-002	104020	ALMENDROS-GUARA	S	432	16,80	0,33	0,33	0,33		0,33			0,33	0,33

(1) Superficie declarada admisible ajustada con la superficie comprometida.
 (2) Factor de penalización valorando el alcance para el tipo de compromiso.

Puede verificar la integridad de una copia de este documento mediante la lectura del código QR adjunto o mediante el acceso a la dirección <https://ws050.juntadeandalucia.es/verificarFirma> indicando el código de VERIFICACIÓN

FIRMADO POR	JUAN JOSE SOLER GARCIA	FECHA	03/07/2024	
	ROCIO GUIJARRO MILLAN			
VERIFICACIÓN	Pk2jm6MP8Q4FQJJZRRTHBNMQA26B8	PÁGINA	2164/3256	



APELLIDOS Y NOMBRE / RAZÓN SOCIAL

Navarro Valdivieso Montserrat

NIF
****5722*

EXPEDIENTE
1256313

ANUALIDAD DE PAGO
1ª

IMPORTES POR ANUALIDAD

	2023	2024	2025	2026	2027
IMPORTE MÁXIMO SUBVENCIONABLE	5.555,22 €	5.555,22 €	5.555,22 €	5.555,22 €	5.555,22 €
IMPORTE MEDIO DE TRANSFERENCIA (€/ha)	254,36 €	254,36 €	254,36 €	254,36 €	254,36 €

RESUMEN DE UNIDADES

Cód	GRUPO DE PAGO	Sup. Dec. Admisible (ha)	Sup. Comprometida (ha)	Sup. ajustada compromiso (I) (ha)	% sobredec.	Sup. Propuesta (ha)	Importe Declarado	Importe Topado	Importe Propuesto	Importe tras sobredec.
432	FRUTALES SECANO	15,60		15,60	0,00	15,60	3.373,34	3.373,34	3.373,34	3.373,34
433	FRUTALES REGADÍO	6,24		6,24	0,00	6,24	2.181,88	2.181,88	2.181,88	2.181,88
TOTAL		21,84	21,84	21,84		21,84	5.555,22	5.555,22	5.555,22	5.555,22

APLICACIÓN DE REDUCCIONES Y PENALIZACIONES

GRUPO DE PAGO	Importe Calculado	Importe prereduc.	Criterios de subvencionabilidad y compromisos			Omisión declaración	Condicionalidad	IMPORTE (Euros)	
			Presentación tardía					PROPUESTO	
FRUTALES REGADÍO	2.181,88	2.181,88	0,00	0,00	0,00	0,00	0,00	2.181,88	
FRUTALES SECANO	3.373,34	3.373,34	0,00	0,00	0,00	0,00	0,00	3.373,34	
TOTAL	5.555,22	5.555,22						5.555,22	

RESUMEN DE PAGOS

PROPUESTO	IMPORTE (Euros)			
	PROPUESTO	FEADER (Eje 2)	MAPA	CAPADR
PROPUESTO	5.555,22	4.721,94	544,96	288,32

RECINTOS PROPUESTOS

REF.	REFERENCIA SIGPAC	CULTIVO DESCRIPCIÓN CULTIVO	S/R	G.PAGO	PEND. MEDIA (%)	SUP. DEC. ADMISIBLE (ha)	SUP. COMPROM. (ha)	SUP. AJUSTADA COMPR.(I) (ha)	SUP. CONV. SIGPAC (ha)	SUP. CERTIF. (ha)	SUP. CAMPO (ha)	SUP. CAMPO DETER. CULT. DECLARADO (ha)	SUP. DEC. REDUCIDA (ha)	SUP. PROPUESTA (ha)
5127408	18-084-001-00035-005	104090 ALMENDROS-FILIPO CEO	S	432	2,70	4,54	4,54	4,54	4,54	4,54			4,54	4,54
5127424	18-084-009-00272-001	104020 ALMENDROS-GUARA	S	432	3,40	2,01	2,01	2,01	2,01	2,01			2,01	2,01
5127425	18-084-009-00307-001	104020 ALMENDROS-GUARA	S	432	15,80	0,62	0,62	0,62	0,62	0,62			0,62	0,62
5127429	18-084-009-00322-001	104020 ALMENDROS-GUARA	S	432	8,80	2,58	2,58	2,58	2,58	2,58			2,58	2,58
5327739	18-084-001-00036-005	104090 ALMENDROS-FILIPO CEO	S	432	10,80	0,05	0,05	0,05	0,05	0,05			0,05	0,05
1700000006777210	18-084-001-00031-011	104020 ALMENDROS-GUARA	S	432	7,80	5,80	5,80	5,80	5,80	5,80			5,80	5,80
1700000006777213	18-084-001-00046-005	104090 ALMENDROS-FILIPO CEO	R	433	6,10	3,12	3,12	3,12	3,12	3,12			3,12	3,12
1700000006777216	18-084-001-00036-002	104090 ALMENDROS-FILIPO CEO	R	433	5,90	2,73	2,73	2,73	2,73	2,73			2,73	2,73
1700000006777219	18-084-001-00201-001	104020 ALMENDROS-GUARA	R	433	6,60	0,39	0,39	0,39	0,39	0,39			0,39	0,39

(1) Superficie declarada admisible ajustada con la superficie comprometida.
(2) Factor de penalización valorando el alcance para el tipo de compromiso.

Puede verificar la integridad de una copia de este documento mediante la lectura del código QR adjunto o mediante el acceso a la dirección <https://ws050.juntadeandalucia.es/verificarFirma> indicando el código de VERIFICACIÓN

FIRMADO POR	JUAN JOSE SOLER GARCIA	FECHA	03/07/2024	
	ROCIO GUIJARRO MILLAN			
VERIFICACIÓN	Pk2jm6MP8Q4FQJJZRRTHBNMQA26B8	PÁGINA	2165/3256	



APELLIDOS Y NOMBRE / RAZÓN SOCIAL NAVAS LOPEZ FRANCISCO
NIF ****7940*
EXPEDIENTE 1239696
ANUALIDAD DE PAGO 1ª

IMPORTE POR ANUALIDAD

	2023	2024	2025	2026	2027
IMPORTE MÁXIMO SUBVENCIONABLE	273,24 €	273,24 €	273,24 €	273,24 €	273,24 €
IMPORTE MEDIO DE TRANSFERENCIA (€/ha)	253,00 €	253,00 €	253,00 €	253,00 €	253,00 €

RESUMEN DE UNIDADES

Cód	GRUPO DE PAGO	Sup. Dec. Admisible (ha)	Sup. Comprometida (ha)	Sup. ajustada compromiso (1) (ha)	% sobredec.	Sup. Propuesta (ha)	Importe Declarado	Importe Topado	Importe Propuesto	Importe tras sobredec.
430	HORTÍCOLAS	1,08		1,08	0,00	1,08	273,24	273,24	273,24	273,24
TOTAL		1,08	1,08	1,08		1,08	273,24	273,24	273,24	273,24

APLICACIÓN DE REDUCCIONES Y PENALIZACIONES

GRUPO DE PAGO	Importe Calculado	Importe prereduc.	Criterios de subvencionabilidad y compromisos	Presentación tardía	Omisión declaración	Condicionality	IMPORTE (Euros) PROPUESTO
HORTÍCOLAS	273,24	273,24	0,00	0,00	0,00	0,00	273,24
TOTAL	273,24	273,24					273,24

RESUMEN DE PAGOS

	IMPORTE (Euros)		
	PROPUESTO	FEADER (Eje 2)	MAPA
PROPUESTO	273,24	232,25	26,80
			CAPADR 14,19

RECINTOS PROPUESTOS

REF.	REFERENCIA SIGPAC	CULTIVO	DESCRIPCIÓN CULTIVO	S/R	G.PAGO	PEND. MEDIA (%)	SUP. DEC. ADMISIBLE (ha)	SUP. COMPROM. (ha)	SUP. AJUSTADA COMPROM. (1) (ha)	SUP. CONV. SIGPAC (ha)	SUP. CERTIE. (ha)	SUP. CAMPO (ha)	SUP. CAMPO DETER. CULT. DECLARADO (ha)	SUP. DEC. REDUCIDA (ha)	SUP. PROPUESTA (ha)
-1553123	18-109-001-00010-008	169000	AJO-SIN VARIEDAD	R	430	28,40	0,38	0,38	0,38		0,69			0,38	0,38
-1405190	18-109-001-00010-005	169000	AJO-SIN VARIEDAD	R	430	22,40	0,70	0,70	0,70		0,71			0,70	0,70

INCIDENCIAS

INCIDENCIA DESCRIPCIÓN

- 100400 Recinto con cultivo, variedad, régimen de explotación o uso Siggpac no compatible con la operación solicitada (Anexo IV.I Cultivos y variedades elegibles para las Intervenciones. Orden de 28 de marzo de 2023).
Ref:-1556365 Recinto:18-109-001-00010-00002 Cultivo:169000 AJO-SIN VARIEDAD Secano Uso:OV
- 100424 Solicita recinto que no está comprometido para la operación.
Ref:-1556365 Recinto:18-109-001-00010-00002 Cultivo:169000 AJO-SIN VARIEDAD Secano

(1) Superficie declarada admisible ajustada con la superficie comprometida.
 (2) Factor de penalización valorando el alcance para el tipo de compromiso.

Puede verificar la integridad de una copia de este documento mediante la lectura del código QR adjunto o mediante el acceso a la dirección <https://ws050.juntadeandalucia.es/verificarFirma> indicando el código de VERIFICACIÓN

FIRMADO POR	JUAN JOSE SOLER GARCIA	FECHA	03/07/2024
	ROCIO GUIJARRO MILLAN		
VERIFICACIÓN	Pk2jm6MP8Q4FQJJZRRTHBNMQA26B8	PÁGINA	2166/3256





APELLIDOS Y NOMBRE / RAZÓN SOCIAL

NAVAS MARTINEZ ANTONIO

NIF
****6845*

EXPEDIENTE
1005925

ANUALIDAD DE PAGO

1ª

IMPORTE POR ANUALIDAD

	2023	2024	2025	2026	2027
IMPORTE MÁXIMO SUBVENCIONABLE	1.829,23 €	1.829,23 €	1.829,23 €	1.829,23 €	1.829,23 €
IMPORTE MEDIO DE TRANSFERENCIA (€/ha)	286,71 €	286,71 €	286,71 €	286,71 €	286,71 €

RESUMEN DE UNIDADES

Cód	GRUPO DE PAGO	Sup. Dec. Admisible (ha)	Sup. Comprometida (ha)	Sup. ajustada compromiso (1) (ha)	% sobredec.	Sup. Propuesta (ha)	Importe Declarado	Importe Topado	Importe Propuesto	Importe tras sobredec.
432	FRUTALES SECANO	3,01		3,01	0,00	3,01	650,88	650,88	650,88	650,88
433	FRUTALES REGADÍO	3,37		3,37	0,00	3,37	1.178,35	1.178,35	1.178,35	1.178,35
TOTAL		6,38	6,38	6,38		6,38	1.829,23	1.829,23	1.829,23	1.829,23

APLICACIÓN DE REDUCCIONES Y PENALIZACIONES

GRUPO DE PAGO	Importe Calculado	Importe prereduc.	Criterios de subvencionabilidad y compromisos	Presentación tardía	Omisión declaración	Condicionalidad	IMPORTE (Euros) PROPUESTO
FRUTALES REGADÍO	1.178,35	1.178,35	0,00	0,00	0,00	0,00	1.178,35
FRUTALES SECANO	650,88	650,88	0,00	0,00	0,00	0,00	650,88
TOTAL	1.829,23	1.829,23					1.829,23

RESUMEN DE PAGOS

	IMPORTE (Euros)			
	PROPUESTO	FEADER (Eje 2)	MAPA	CAPADR
PROPUESTO	1.829,23	1.554,85	179,45	94,93

RECINTOS PROPUESTOS

REF.	REFERENCIA SIGPAC	CULTIVO DESCRIPCIÓN CULTIVO	S/R G.PAGO	PEND. MEDIA (%)	SUP. DEC. ADMISIBLE (ha)	SUP. COMPROM. (ha)	SUP. AJUSTADA COMPROM. (1) (ha)	SUP. CONV. SIGPAC (ha)	SUP. CERTIF. (ha)	SUP. CAMPO (ha)	SUP. CAMPO DETER. CULT. DECLARADO (ha)	SUP. DEC. REDUCIDA (ha)	SUP. PROPUESTA (ha)
1700000002265966	18-198-007-00180-001	104014 ALMENDROS-FERRAGNES	S	432	8,80	3,01	3,01	3,01	3,01			3,01	3,01
1700000002265963	18-198-008-00846-001	104007 ALMENDROS-COMUNA	R	433	3,80	1,32	1,32	1,32	1,32			1,32	1,32
1700000002265964	18-198-008-00847-001	104014 ALMENDROS-FERRAGNES	R	433	2,70	1,49	1,49	1,49	1,49			1,49	1,49
1700000002265965	18-198-008-00815-004	104057 ALMENDROS-AVIJOR	R	433	17,70	0,40	0,40	0,40	0,46			0,40	0,40
1700000002265967	18-198-008-00815-004	104057 ALMENDROS-AVIJOR	R	433	17,70	0,16	0,16	0,16	0,18			0,16	0,16

INCIDENCIAS

INCIDENCIA DESCRIPCIÓN

- 100402 Recinto solicitado no forma parte de ningún organismo de control autorizado para la producción ecológica en Andalucía o fecha de inscripción posterior al plazo establecido (Anexo I. Criterios de Subvencionabilidad. Orden 28 de marzo de 2023). Ref:1700000002265962 Recinto:18-198-004-00140-00003 Cultivo:101010 OLIVAR-PICUAL Regadío
- 100406 Grupo de cultivo declarado en el recinto no coincide con el grupo de cultivo existente en el organismo de control autorizado para la producción ecológica en Andalucía (Anexo I. Criterios de Subvencionabilidad. Orden 28 de marzo de 2023). Ref:1700000002265962 Recinto:18-198-004-00140-00003 Cultivo:101010 OLIVAR-PICUAL Regadío Grupo de SIPEA:FRUTALES
- 100424 Solicita recinto que no está comprometido para la operación. Ref:1700000002265962 Recinto:18-198-004-00140-00003 Cultivo:101010 OLIVAR-PICUAL Regadío

(1) Superficie declarada admisible ajustada con la superficie comprometida.

(2) Factor de penalización valorando el alcance para el tipo de compromiso.

Puede verificar la integridad de una copia de este documento mediante la lectura del código QR adjunto o mediante el acceso a la dirección <https://ws050.juntadeandalucia.es/verificarFirma> indicando el código de VERIFICACIÓN

FIRMADO POR	JUAN JOSE SOLER GARCIA	FECHA	03/07/2024
	ROCIO GUIJARRO MILLAN		
VERIFICACIÓN	Pk2jm6MP8Q4FQJJZRRTHBNMQA26B8	PÁGINA	2167/3256





APELLIDOS Y NOMBRE / RAZÓN SOCIAL

NAZARI SUN RESORT, S.L.

NIF
****7402*

EXPEDIENTE
1173887

ANUALIDAD DE PAGO
1ª

IMPORTE POR ANUALIDAD

	2023	2024	2025	2026	2027
IMPORTE MÁXIMO SUBVENCIONABLE	8.649,60 €	8.649,60 €	8.649,60 €	8.649,60 €	8.649,60 €
IMPORTE MEDIO DE TRANSFERENCIA (€/ha)	216,24 €	216,24 €	216,24 €	216,24 €	216,24 €

RESUMEN DE UNIDADES

Cód	GRUPO DE PAGO	Sup. Dec. Admisible (ha)	Sup. Comprometida (ha)	Sup. ajustada compromiso (I) (ha)	% sobredec.	Sup. Propuesta (ha)	Importe Declarado	Importe Topado	Importe Propuesto	Importe tras sobredec.
432	FRUTALES SECANO	77,67		40,00	0,00	40,00	8.649,60	8.649,60	8.649,60	8.649,60
TOTAL		77,67	40,00	40,00		40,00	8.649,60	8.649,60	8.649,60	8.649,60

APLICACIÓN DE REDUCCIONES Y PENALIZACIONES

GRUPO DE PAGO	Importe Calculado	Importe prerreduc.	Criterios de subvencionabilidad y compromisos	Presentación tardía	Omisión declaración	Condicionalidad	IMPORTE (Euros) PROPUESTO
FRUTALES SECANO	8.649,60	8.649,60	0,00	0,00	0,00	0,00	8.649,60
TOTAL	8.649,60	8.649,60					8.649,60

RESUMEN DE PAGOS

	IMPORTE (Euros)			
	PROPUESTO	FEADER (Eje 2)	MAPA	CAPADR
PROPUESTO	8.649,60	7.352,16	848,53	448,91

RECINTOS PROPUESTOS

REF.	REFERENCIA SIGPAC	CULTIVO	DESCRIPCIÓN CULTIVO	S/R	G.PAGO	PEND. MEDIA (%)	SUP. DEC. ADMISIBLE (ha)	SUP. COMPROM. (ha)	SUP. AJUSTADA COMPROM. (I) (ha)	SUP. CONV. SIGPAC (ha)	SUP. CERTIE (ha)	SUP. CAMPO (ha)	SUP. CAMPO DETER. CULT. DECLARADO (ha)	SUP. DEC. REDUCIDA (ha)	SUP. PROPUESTA (ha)
170000004832561	18-091-001-00117-001	104020	ALMENDROS-GUARA	S	432	1,80	1,77	1,77	1,77		1,77			1,77	1,77
170000004832562	18-091-043-00012-002	104020	ALMENDROS-GUARA	S	432	4,00	7,52	7,52	7,52		7,52			7,52	7,52
170000004832563	18-091-043-00010-002	104020	ALMENDROS-GUARA	S	432	4,30	3,92	3,92	3,92		3,92			3,92	3,92
170000004832564	18-091-043-00008-002	104020	ALMENDROS-GUARA	S	432	3,90	0,39	0,39	0,39		0,39			0,39	0,39
170000004832565	18-091-043-00007-001	104020	ALMENDROS-GUARA	S	432	2,40	0,99	0,99	0,99		0,99			0,99	0,99
170000004832566	18-091-041-00002-002	104020	ALMENDROS-GUARA	S	432	3,20	3,78	3,78	3,78		3,78			3,78	3,78
170000004832567	18-091-041-09002-003	104020	ALMENDROS-GUARA	S	432	2,90	0,08	0,08	0,08		0,08			0,08	0,08
170000004832568	18-091-041-00001-002	104020	ALMENDROS-GUARA	S	432	3,10	1,84	1,84	1,84		1,84			1,84	1,84
170000004832569	18-091-041-00031-002	104020	ALMENDROS-GUARA	S	432	2,70	4,08	4,08	4,08		4,08			4,08	4,08
170000004832570	18-091-043-00001-001	104020	ALMENDROS-GUARA	S	432	2,00	0,07	0,07	0,07		0,07			0,07	0,07
170000004832571	18-091-043-00002-001	104020	ALMENDROS-GUARA	S	432	2,90	0,10	0,10	0,10		0,10			0,10	0,10
170000004832572	18-091-043-00003-001	104020	ALMENDROS-GUARA	S	432	4,00	5,40	5,40	5,40		5,40			5,40	5,40
170000004832573	18-091-043-00006-001	104020	ALMENDROS-GUARA	S	432	2,40	0,84	0,84	0,84		0,84			0,84	0,84
170000004832574	18-091-041-00004-001	104020	ALMENDROS-GUARA	S	432	2,50	2,35	2,35	2,35		2,35			2,35	2,35
170000004832575	18-091-043-00013-001	104020	ALMENDROS-GUARA	S	432	3,90	13,56	13,56	13,56		13,56			13,56	13,56
170000004832576	18-091-043-00048-001	104020	ALMENDROS-GUARA	S	432	2,80	0,17	0,17	0,17		0,17			0,17	0,17
170000004832577	18-091-041-00003-002	104020	ALMENDROS-GUARA	S	432	3,30	2,51	2,51	2,51		2,51			2,51	2,51
170000004832578	18-091-041-09002-004	104020	ALMENDROS-GUARA	S	432	2,70	0,13	0,13	0,13		0,13			0,13	0,13
170000004832579	18-091-001-09024-002	104020	ALMENDROS-GUARA	S	432	6,30	0,07	0,07	0,07		0,07			0,07	0,07
170000004832580	18-091-043-00005-003	104020	ALMENDROS-GUARA	S	432	3,30	0,92	0,92	0,92		0,92			0,92	0,92
170000004832581	18-091-043-00004-001	104020	ALMENDROS-GUARA	S	432	6,90	1,02	1,02	1,02		1,02			1,02	1,02
170000004832582	18-091-001-00117-002	104014	ALMENDROS-FERRAGNES	S	432	3,20	26,16	26,16	26,16		26,16			26,16	26,16

(1) Superficie declarada admisible ajustada con la superficie comprometida.
(2) Factor de penalización valorando el alcance para el tipo de compromiso.

Puede verificar la integridad de una copia de este documento mediante la lectura del código QR adjunto o mediante el acceso a la dirección <https://ws050.juntadeandalucia.es/verificarFirma> indicando el código de VERIFICACIÓN

FIRMADO POR	JUAN JOSE SOLER GARCIA	FECHA	03/07/2024	
	ROCIO GUIJARRO MILLAN			
VERIFICACIÓN	Pk2jm6MP8Q4FQJJZRRTHBNMQA26B8	PÁGINA	2168/3256	



<u>APELLIDOS Y NOMBRE / RAZÓN SOCIAL</u>	<u>NIF</u>	<u>EXPEDIENTE</u>	<u>ANUALIDAD DE PAGO</u>		
NOGUERA NOGUERA MARIA ANTONIA	****4676*	1201388	1ª		
IMPORTE POR ANUALIDAD					
	2023	2024	2025	2026	2027
IMPORTE MÁXIMO SUBVENCIONABLE	2.698,46 €	2.698,46 €	2.698,46 €	2.698,46 €	2.698,46 €
IMPORTE MEDIO DE TRANSFERENCIA (€/ha)	202,74 €	202,74 €	202,74 €	202,74 €	202,74 €

<u>RESUMEN DE UNIDADES</u>										
<u>Cód</u>	<u>GRUPO DE PAGO</u>	<u>Sup. Dec. Admisible (ha)</u>	<u>Sup. Comprometida (ha)</u>	<u>Sup. ajustada compromiso (1) (ha)</u>	<u>% sobredec.</u>	<u>Sup. Propuesta (ha)</u>	<u>Importe Declarado</u>	<u>Importe Topado</u>	<u>Importe Propuesto</u>	<u>Importe tras sobredec.</u>
426	HERBÁCEOS	3,60		3,60	0,00	3,60	544,21	544,21	544,21	544,21
429	OLIVAR	8,69		8,69	0,00	8,69	2.154,25	2.154,25	2.154,25	2.154,25
434	HERBÁCEOS NO ELEGIBLES	1,02		1,02	0,00	1,02	0,00	0,00	0,00	0,00
TOTAL		13,31	13,31	13,31		13,31	2.698,46	2.698,46	2.698,46	2.698,46

<u>APLICACIÓN DE REDUCCIONES Y PENALIZACIONES</u>										
<u>GRUPO DE PAGO</u>	<u>Importe Calculado</u>	<u>Importe prereduc.</u>	<u>Importe subvencionabilidad y compromisos</u>	<u>Presentación tardía</u>	<u>Omisión declaración</u>	<u>Condicionalidad</u>	<u>IMPORTE (Euros) PROPUESTO</u>			
HERBÁCEOS	544,21	544,21	0,00	0,00	0,00	0,00	544,21			
HERBÁCEOS NO ELEGIBLES	0,00	0,00	0,00	0,00	0,00	0,00	0,00			
OLIVAR	2.154,25	2.154,25	0,00	0,00	0,00	0,00	2.154,25			
TOTAL	2.698,46	2.698,46					2.698,46			

<u>RESUMEN DE PAGOS</u>										
						<u>IMPORTE (Euros)</u>				
						<u>PROPUESTO</u>	<u>FEADER (Eje 2)</u>	<u>MAPA</u>	<u>CAPADR</u>	
						2.698,46	2.293,69	264,72	140,05	

<u>RECINTOS PROPUESTOS</u>															
<u>REF.</u>	<u>REFERENCIA SIGPAC</u>	<u>CULTIVO</u>	<u>DESCRIPCIÓN CULTIVO</u>	<u>S/R</u>	<u>G.PAGO</u>	<u>PEND. MEDIA (%)</u>	<u>SUP. DEC. ADMISIBLE (ha)</u>	<u>SUP. COMPROM. (ha)</u>	<u>SUP. AJUSTADA COMPROM. (1) (ha)</u>	<u>SUP. CONV. SIGPAC (ha)</u>	<u>SUP. CERTIF. (ha)</u>	<u>SUP. CAMPO (ha)</u>	<u>SUP. CAMPO DETER. CULT. DECLARADO (ha)</u>	<u>SUP. DEC. REDUCIDA (ha)</u>	<u>SUP. PROPUESTA (ha)</u>
1700000005641099	18-047-015-01095-001	8000	AVENA-SIN VARIEDAD	S	426	6,70	0,86	0,86	0,86		0,86			0,86	0,86
1700000005641100	18-047-015-00485-001	8000	AVENA-SIN VARIEDAD	S	426	4,70	0,40	0,40	0,40		0,40			0,40	0,40
1700000005641103	18-047-015-00089-003	8000	AVENA-SIN VARIEDAD	S	426	11,40	0,53	0,53	0,53		0,53			0,53	0,53
1700000005641104	18-047-015-00481-001	8000	AVENA-SIN VARIEDAD	S	426	5,10	0,46	0,46	0,46		0,46			0,46	0,46
1700000005641119	18-047-015-01081-002	52000	VEZA-SIN VARIEDAD	S	426	9,60	1,00	1,00	1,00		1,00			1,00	1,00
1700000005641120	18-047-015-01137-001	8000	AVENA-SIN VARIEDAD	S	426	6,80	0,35	0,35	0,35		0,35			0,35	0,35
1700000005641111	23-070-003-00643-001	101010	OLIVAR-PICUAL	R	429	2,20	1,63	1,63	1,63		1,63			1,63	1,63
1700000005641112	23-070-003-00779-001	101010	OLIVAR-PICUAL	R	429	2,60	0,42	0,42	0,42		0,42			0,42	0,42
1700000005641113	23-070-003-00532-001	101010	OLIVAR-PICUAL	R	429	4,00	0,28	0,28	0,28		0,28			0,28	0,28
1700000005641114	23-070-003-00531-001	101010	OLIVAR-PICUAL	R	429	4,10	0,15	0,15	0,15		0,15			0,15	0,15
1700000005641115	23-070-002-00960-001	101010	OLIVAR-PICUAL	R	429	4,20	0,49	0,49	0,49		0,49			0,49	0,49
1700000005641116	23-070-003-00557-003	101010	OLIVAR-PICUAL	R	429	4,10	1,45	1,45	1,45		1,45			1,45	1,45
1700000005641117	23-070-002-00914-001	101010	OLIVAR-PICUAL	R	429	6,50	0,66	0,66	0,66		0,66			0,66	0,66
1700000005641121	18-047-016-00540-004	101010	OLIVAR-PICUAL	S	429	21,90	1,25	1,25	1,25		1,25			1,25	1,25
1700000005641123	23-070-002-00814-001	101010	OLIVAR-PICUAL	S	429	4,40	0,21	0,21	0,21		0,21			0,21	0,21
1700000005641124	18-047-016-00290-002	101010	OLIVAR-PICUAL	S	429	34,70	0,42	0,42	0,42		0,42			0,42	0,42
1700000005641125	18-047-015-00911-003	101010	OLIVAR-PICUAL	S	429	21,20	0,92	0,92	0,92		0,92			0,92	0,92
1700000005641126	23-070-002-00815-001	101010	OLIVAR-PICUAL	R	429	4,60	0,34	0,34	0,34		0,34			0,34	0,34
1700000005641127	18-047-015-00911-004	101010	OLIVAR-PICUAL	S	429	23,30	0,30	0,30	0,30		0,30			0,30	0,30
1700000005641128	18-047-015-01066-001	101010	OLIVAR-PICUAL	S	429	32,00	0,17	0,17	0,17		0,17			0,17	0,17
1700000005641105	18-047-015-00932-001	20000	BARBECHO TRADICIONAL-SIN VARIEDAD	S	434	11,90	1,02	1,02	1,02		1,02			1,02	1,02

(1) Superficie declarada admisible ajustada con la superficie comprometida.
 (2) Factor de penalización valorando el alcance para el tipo de compromiso.

Puede verificar la integridad de una copia de este documento mediante la lectura del código QR adjunto o mediante el acceso a la dirección https://ws050.juntadeandalucia.es/verificarFirma indicando el código de VERIFICACIÓN					
FIRMADO POR	JUAN JOSE SOLER GARCIA		FECHA		03/07/2024
	ROCIO GUIJARRO MILLAN				
VERIFICACIÓN	Pk2jm6MP8Q4FQJJZRRTHBNMQA26B8		PÁGINA		2169/3256




INCIDENCIAS

INCIDENCIA DESCRIPCIÓN

- 100402 Recinto solicitado no forma parte de ningún organismo de control autorizado para la producción ecológica en Andalucía o fecha de inscripción posterior al plazo establecido (Anexo I. Criterios de Subvencionabilidad. Orden 28 de marzo de 2023).
Ref:170000005641108 Recinto:18-047-016-00584-00002 Cultivo:20000 BARBECHO TRADICIONAL-SIN VARIEDAD Regadío
Ref:170000005641109 Recinto:18-047-016-00587-00002 Cultivo:20000 BARBECHO TRADICIONAL-SIN VARIEDAD Regadío
Ref:-1402270 Recinto:23-070-002-00913-00002 Cultivo:101010 OLIVAR-PICUAL Regadío
- 100407 Explotación solicitada no forma parte de ningún organismo de control autorizado para la producción ecológica en Andalucía o fecha de inscripción posterior al plazo establecido (Anexo I. Criterios de Subvencionabilidad. Orden 28 de marzo de 2023).
Explotación:ES180460000267 Especie:CAPRINA
Explotación:ES180460000267 Especie:OVINA
- 100412 Número de hectáreas validadas inferior a la superficie mínima permitida por el grupo de cultivo (Anexo I. Criterios de Subvencionabilidad. Orden 28 de marzo de 2023).
Sup. Resuelta:0 Grupo de Pago:FRUTALES SECANO
- 100413 Recinto perteneciente a grupo de cultivo que no cumple con la superficie mínima requerida (Anexo I. Criterios de Subvencionabilidad. Orden 28 de marzo de 2023).
Ref:170000005641129 Recinto:18-047-015-00911-00001 Cultivo:104007 ALMENDROS-COMUNA Secano Sup. Declarada:1,26 Superficie Resolver:1,26
Ref:170000005641130 Recinto:18-047-015-00944-00001 Cultivo:104020 ALMENDROS-GUARA Secano Sup. Declarada:1,59 Superficie Resolver:1,59
Ref:170000005641101 Recinto:18-047-016-00290-00001 Cultivo:104057 ALMENDROS-AVIJOR Secano Sup. Declarada:0,78 Superficie Resolver:0,78
Ref:170000005641131 Recinto:18-047-016-00290-00006 Cultivo:104007 ALMENDROS-COMUNA Secano Sup. Declarada:0,31 Superficie Resolver:0,31
Ref:170000005641132 Recinto:18-047-016-00290-00007 Cultivo:104007 ALMENDROS-COMUNA Secano Sup. Declarada:0,64 Superficie Resolver:0,64
- 100424 Solicita recinto que no está comprometido para la operación.
Ref:170000005641108 Recinto:18-047-016-00584-00002 Cultivo:20000 BARBECHO TRADICIONAL-SIN VARIEDAD Regadío
Ref:170000005641109 Recinto:18-047-016-00587-00002 Cultivo:20000 BARBECHO TRADICIONAL-SIN VARIEDAD Regadío
Ref:-1403805 Recinto:18-047-017-00172-00003 Cultivo:104057 ALMENDROS-AVIJOR Regadío
Ref:-1402270 Recinto:23-070-002-00913-00002 Cultivo:101010 OLIVAR-PICUAL Regadío

(1) Superficie declarada admisible ajustada con la superficie comprometida.
(2) Factor de penalización valorando el alcance para el tipo de compromiso.

Puede verificar la integridad de una copia de este documento mediante la lectura del código QR adjunto o mediante el acceso a la dirección https://ws050.juntadeandalucia.es/verificarFirma indicando el código de VERIFICACIÓN				
FIRMADO POR	JUAN JOSE SOLER GARCIA	FECHA	03/07/2024	
	ROCIO GUIJARRO MILLAN			
VERIFICACIÓN	Pk2jm6MP8Q4FQJJZRRTHBNMQA26B8	PÁGINA	2170/3256	



APELLIDOS Y NOMBRE / RAZÓN SOCIAL

NORNATURE AGRICOLA SL

NIF
***3161*

EXPEDIENTE
1264180

ANUALIDAD DE PAGO

1ª

IMPORTE POR ANUALIDAD

	2023	2024	2025	2026	2027
IMPORTE MÁXIMO SUBVENCIONABLE	2.695,88 €	2.695,88 €	2.695,88 €	2.695,88 €	2.695,88 €
IMPORTE MEDIO DE TRANSFERENCIA (€/ha)	349,66 €	349,66 €	349,66 €	349,66 €	349,66 €

RESUMEN DE UNIDADES

Cód	GRUPO DE PAGO	Sup. Dec. Admisible (ha)	Sup. Comprometida (ha)	Sup. ajustada compromiso (1) (ha)	% sobredec.	Sup. Propuesta (ha)	Importe Declarado	Importe Topado	Importe Propuesto	Importe tras sobredec.
433	FRUTALES REGADÍO	7,71		7,71	0,00	7,71	2.695,88	2.695,88	2.695,88	2.695,88
TOTAL		7,71	7,71	7,71		7,71	2.695,88	2.695,88	2.695,88	2.695,88

APLICACIÓN DE REDUCCIONES Y PENALIZACIONES

GRUPO DE PAGO	Importe Calculado	Importe prereduc.	Criterios de subvencionabilidad y compromisos	Presentación tardía	Omisión declaración	Condicionalidad	IMPORTE (Euros) PROPUESTO
FRUTALES REGADÍO	2.695,88	2.695,88	0,00	0,00	0,00	0,00	2.695,88
TOTAL	2.695,88	2.695,88					2.695,88

RESUMEN DE PAGOS

	IMPORTE (Euros)		
	PROPUESTO	FEADER (Eje 2)	MAPA
PROPUESTO	2.695,88	2.291,50	264,47
			CAPADR 139,91

RECINTOS PROPUESTOS

REF.	REFERENCIA SIGPAC	CULTIVO	DESCRIPCIÓN CULTIVO	S/R	G.PAGO	PEND. MEDIA (%)	SUP. DEC. ADMISIBLE (ha)	SUP. COMPROM. (ha)	SUP. AJUSTADA COMPROM. (1) (ha)	SUP. CONV. SIGPAC (ha)	SUP. CERTIE (ha)	SUP. CAMPO (ha)	SUP. CAMPO DETER. CULT. DECLARADO (ha)	SUP. DEC. REDUCIDA (ha)	SUP. PROPUESTA (ha)
170000005241282	18-091-501-00028-001	124022	PISTACHO-KERMAN	R	433	2,50	7,71	7,71	7,71		7,71			7,71	7,71

INCIDENCIAS

INCIDENCIA DESCRIPCIÓN

- 75022 No autoriza a que, en caso de la devolución por la entidad financiera (retrocesión bancaria) del pago en la cuenta corriente consignada en la solicitud y que está debidamente registrada en el sistema contable GIRO de la Junta de Andalucía, se proceda al pago en cualquier otra cuenta corriente de la titularidad del solicitante vigente en dicho sistema contable.
- 100422 Recinto declarado por error para una operación de la 6503, que se ha corregido de oficio desmarcando la operación incorrecta, de acuerdo con la fecha de inscripción del recinto en la producción ecológica.
Ref:170000005241282 Recinto:18-091-501-00028-00001 Cultivo:124022 PISTACHO-KERMAN Regadío

(1) Superficie declarada admisible ajustada con la superficie comprometida.
(2) Factor de penalización valorando el alcance para el tipo de compromiso.

Puede verificar la integridad de una copia de este documento mediante la lectura del código QR adjunto o mediante el acceso a la dirección <https://ws050.juntadeandalucia.es/verificarFirma> indicando el código de VERIFICACIÓN

FIRMADO POR	JUAN JOSE SOLER GARCIA	FECHA	03/07/2024	
	ROCIO GUIJARRO MILLAN			
VERIFICACIÓN	Pk2jm6MP8Q4FQJJZRRTHBNMQA26B8	PÁGINA	2171/3256	



APELLIDOS Y NOMBRE / RAZÓN SOCIAL

NUÑEZ ÁVILA LEONARDO EUSTAQUIO

NIF
***6524*

EXPEDIENTE
1215254

ANUALIDAD DE PAGO

1ª

IMPORTE POR ANUALIDAD

	2023	2024	2025	2026	2027
IMPORTE MÁXIMO SUBVENCIONABLE	2.496,35 €	2.496,35 €	2.496,35 €	2.496,35 €	2.496,35 €
IMPORTE MEDIO DE TRANSFERENCIA (€/ha)	247,90 €	247,90 €	247,90 €	247,90 €	247,90 €

RESUMEN DE UNIDADES

Cód	GRUPO DE PAGO	Sup. Dec. Admisible (ha)	Sup. Comprometida (ha)	Sup. ajustada compromiso (1) (ha)	% sobredec.	Sup. Propuesta (ha)	Importe Declarado	Importe Topado	Importe Propuesto	Importe tras sobredec.
429	OLIVAR	10,07		10,07	0,00	10,07	2.496,35	2.496,35	2.496,35	2.496,35
TOTAL		10,07	10,07	10,07		10,07	2.496,35	2.496,35	2.496,35	2.496,35

APLICACIÓN DE REDUCCIONES Y PENALIZACIONES

GRUPO DE PAGO	Importe Calculado	Importe prereduc.	Criterios de subvencionabilidad y compromisos	Presentación tardía	Omisión declaración	Condicionalidad	IMPORTE (Euros) PROPUESTO
OLIVAR	2.496,35	2.496,35	0,00	0,00	0,00	0,00	2.496,35
TOTAL	2.496,35	2.496,35					2.496,35

RESUMEN DE PAGOS

	IMPORTE (Euros)		
	PROPUESTO	FEADER (Eje 2)	MAPA
PROPUESTO	2.496,35	2.121,90	244,89
			CAPADR 129,56

RECINTOS PROPUESTOS

REF.	REFERENCIA SIGPAC	CULTIVO	DESCRIPCIÓN CULTIVO	S/R	G.PAGO	PEND. MEDIA (%)	SUP. DEC. ADMISIBLE (ha)	SUP. COMPROM. (ha)	SUP. AJUSTADA COMPR.(1) (ha)	SUP. CONV. SIGPAC (ha)	SUP. CERTIF. (ha)	SUP. CAMPO (ha)	SUP. CAMPO DETER. CULT. DECLARADO (ha)	SUP. DEC. REDUCIDA (ha)	SUP. PROPUESTA (ha)
-1586376	18-090-013-00057-006	101010	OLIVAR-PICUAL	S	429	15,30	0,82	0,82	0,82		0,82			0,82	0,82
1700000005985986	18-090-013-00057-005	101010	OLIVAR-PICUAL	S	429	18,60	1,26	1,26	1,26		1,26			1,26	1,26
1700000005985987	18-090-013-00057-006	101010	OLIVAR-PICUAL	S	429	15,30	7,99	7,99	7,99		7,99			7,99	7,99

(1) Superficie declarada admisible ajustada con la superficie comprometida.

(2) Factor de penalización valorando el alcance para el tipo de compromiso.

Puede verificar la integridad de una copia de este documento mediante la lectura del código QR adjunto o mediante el acceso a la dirección <https://ws050.juntadeandalucia.es/verificarFirma> indicando el código de VERIFICACIÓN

FIRMADO POR	JUAN JOSE SOLER GARCIA	FECHA	03/07/2024	
	ROCIO GUIJARRO MILLAN			
VERIFICACIÓN	Pk2jm6MP8Q4FQJJZRRTHBNMQA26B8	PÁGINA	2172/3256	



APELLIDOS Y NOMBRE / RAZÓN SOCIAL

OCAÑA BAENA JOSE ANTONIO

NIF
****1427*

EXPEDIENTE
1194934

ANUALIDAD DE PAGO
1ª

IMPORTE POR ANUALIDAD

	2023	2024	2025	2026	2027
IMPORTE MÁXIMO SUBVENCIONABLE	318,78 €	318,78 €	318,78 €	318,78 €	318,78 €
IMPORTE MEDIO DE TRANSFERENCIA (€/ha)	253,00 €	253,00 €	253,00 €	253,00 €	253,00 €

RESUMEN DE UNIDADES

Cód	GRUPO DE PAGO	Sup. Dec. Admisible (ha)	Sup. Comprometida (ha)	Sup. ajustada compromiso (1) (ha)	% sobredec.	Sup. Propuesta (ha)	Importe Declarado	Importe Topado	Importe Propuesto	Importe tras sobredec.
430	HORTÍCOLAS	1,27		1,26	0,00	1,26	318,78	318,78	318,78	318,78
TOTAL		1,27	1,26	1,26		1,26	318,78	318,78	318,78	318,78

APLICACIÓN DE REDUCCIONES Y PENALIZACIONES

GRUPO DE PAGO	Importe Calculado	Importe prereduc.	Criterios de subvencionabilidad y compromisos	Presentación tardía	Omisión declaración	Condicionalidad	IMPORTE (Euros) PROPUESTO
HORTÍCOLAS	318,78	318,78	0,00	0,00	0,00	0,00	318,78
TOTAL	318,78	318,78					318,78

RESUMEN DE PAGOS

	IMPORTE (Euros)			
	PROPUESTO	FEADER (Eje 2)	MAPA	CAPADR
PROPUESTO	318,78	270,96	31,27	16,55

RECINTOS PROPUESTOS

REF.	REFERENCIA SIGPAC	CULTIVO DESCRIPCIÓN CULTIVO	S/R	G.PAGO	PEND. MEDIA (€)	SUP. DEC. ADMISIBLE (ha)	SUP. COMPROM. (ha)	SUP. AJUSTADA COMPROM. (1) (ha)	SUP. CONV. SIGPAC (ha)	SUP. CERTIE (ha)	SUP. CAMPO (ha)	SUP. CAMPO DETER. CULT. DECLARADO (ha)	SUP. DEC. REDUCIDA (ha)	SUP. PROPUESTA (ha)
-984194	18-031-011-00015-002	197000 TOMATE-SIN VARIEDAD	S	430	27,00	0,44	0,44	0,44		0,56			0,44	0,44
5252722	18-031-011-00179-002	197000 TOMATE-SIN VARIEDAD	R	430	20,60	0,43	0,42	0,42		0,42			0,42	0,42
5252725	18-031-011-00179-005	197000 TOMATE-SIN VARIEDAD	R	430	20,70	0,20	0,20	0,20		0,20			0,20	0,20
5252726	18-031-011-00025-002	197000 TOMATE-SIN VARIEDAD	R	430	19,10	0,11	0,11	0,11		0,11			0,11	0,11
5252727	18-031-011-00025-003	197000 TOMATE-SIN VARIEDAD	R	430	18,20	0,09	0,09	0,09		0,09			0,09	0,09

INCIDENCIAS

INCIDENCIA DESCRIPCIÓN

- 4272 Verifica que las líneas de declaración de las Solicitudes Únicas no tienen solapes con la capa de Retroactividad Gráfica (ambas de la misma campaña) a nivel de expediente/línea de declaración gráfica de la solicitud.
Ref:-984193 Recinto:18-031-011-00015-00002 Cultivo: - Agregado de la referencia del recinto.:0 Zona de la referencia del recinto.:0 Superficie solapada.:0,08 Id. Incid.:95942387
- 100402 Recinto solicitado no forma parte de ningún organismo de control autorizado para la producción ecológica en Andalucía o fecha de inscripción posterior al plazo establecido (Anexo I. Criterios de Subvencionabilidad. Orden 28 de marzo de 2023).
Ref:-984244 Recinto:18-031-011-00025-00001 Cultivo:20000 BARBECHO TRADICIONAL-SIN VARIEDAD Secano
Ref:5252721 Recinto:18-031-011-00027-00001 Cultivo:20000 BARBECHO TRADICIONAL-SIN VARIEDAD Regadío
Ref:-1295024 Recinto:18-031-011-00179-00009 Cultivo:197000 TOMATE-SIN VARIEDAD Secano
- 100406 Grupo de cultivo declarado en el recinto no coincide con el grupo de cultivo existente en el organismo de control autorizado para la producción ecológica en Andalucía (Anexo I. Criterios de Subvencionabilidad. Orden 28 de marzo de 2023).
Ref:-984244 Recinto:18-031-011-00025-00001 Cultivo:20000 BARBECHO TRADICIONAL-SIN VARIEDAD Secano Grupo de SIPEA: HORTICOLAS
Ref:5252721 Recinto:18-031-011-00027-00001 Cultivo:20000 BARBECHO TRADICIONAL-SIN VARIEDAD Regadío Grupo de SIPEA:HORTICOLAS
- 100424 Solicita recinto que no está comprometido para la operación.
Ref:-984193 Recinto:18-031-011-00015-00002 Cultivo:40000 GUI SANTES-SIN VARIEDAD Secano
Ref:-984244 Recinto:18-031-011-00025-00001 Cultivo:20000 BARBECHO TRADICIONAL-SIN VARIEDAD Secano
Ref:5252721 Recinto:18-031-011-00027-00001 Cultivo:20000 BARBECHO TRADICIONAL-SIN VARIEDAD Regadío
Ref:-1295024 Recinto:18-031-011-00179-00009 Cultivo:197000 TOMATE-SIN VARIEDAD Secano

(1) Superficie declarada admisible ajustada con la superficie comprometida.
(2) Factor de penalización valorando el alcance para el tipo de compromiso.

Puede verificar la integridad de una copia de este documento mediante la lectura del código QR adjunto o mediante el acceso a la dirección <https://ws050.juntadeandalucia.es/verificarFirma> indicando el código de VERIFICACIÓN

FIRMADO POR	JUAN JOSE SOLER GARCIA	FECHA	03/07/2024	
	ROCIO GUIJARRO MILLAN			
VERIFICACIÓN	Pk2jm6MP8Q4FQJJZRRTHBNMQA26B8	PÁGINA	2173/3256	



APELLIDOS Y NOMBRE / RAZÓN SOCIAL

OCAÑA BAENA MIGUEL

NIF

***3567*

EXPEDIENTE

1194964

ANUALIDAD DE PAGO

RESUMEN DE PAGOS

PROPUESTO	IMPORTE (Euros)			
	PROPUESTO	FEADER (Eje 2)	MAPA	CAPADR
	0,00	0,00	0,00	0,00

INCIDENCIAS

INCIDENCIA DESCRIPCIÓN

- 100402 Recinto solicitado no forma parte de ningún organismo de control autorizado para la producción ecológica en Andalucía o fecha de inscripción posterior al plazo establecido (Anexo I. Criterios de Subvencionabilidad. Orden 28 de marzo de 2023).
Ref:5252709 Recinto:18-031-011-00021-00001 Cultivo:8000 AVENA-SIN VARIEDAD Secano
Ref:5252710 Recinto:18-031-011-00021-00002 Cultivo:8000 AVENA-SIN VARIEDAD Regadío
Ref:5252712 Recinto:18-031-011-00182-00001 Cultivo:8000 AVENA-SIN VARIEDAD Secano
Ref:5252713 Recinto:18-031-011-00182-00002 Cultivo:8000 AVENA-SIN VARIEDAD Regadío
- 100406 Grupo de cultivo declarado en el recinto no coincide con el grupo de cultivo existente en el organismo de control autorizado para la producción ecológica en Andalucía (Anexo I. Criterios de Subvencionabilidad. Orden 28 de marzo de 2023).
Ref:5252709 Recinto:18-031-011-00021-00001 Cultivo:8000 AVENA-SIN VARIEDAD Secano Grupo de SIPEA:HORTICOLAS
Ref:5252710 Recinto:18-031-011-00021-00002 Cultivo:8000 AVENA-SIN VARIEDAD Regadío Grupo de SIPEA:HORTICOLAS
Ref:5252712 Recinto:18-031-011-00182-00001 Cultivo:8000 AVENA-SIN VARIEDAD Secano Grupo de SIPEA:HORTICOLAS
Ref:5252713 Recinto:18-031-011-00182-00002 Cultivo:8000 AVENA-SIN VARIEDAD Regadío Grupo de SIPEA:HORTICOLAS
- 100424 Solicita recinto que no está comprometido para la operación.
Ref:5252709 Recinto:18-031-011-00021-00001 Cultivo:8000 AVENA-SIN VARIEDAD Secano
Ref:5252710 Recinto:18-031-011-00021-00002 Cultivo:8000 AVENA-SIN VARIEDAD Regadío
Ref:5252712 Recinto:18-031-011-00182-00001 Cultivo:8000 AVENA-SIN VARIEDAD Secano
Ref:5252713 Recinto:18-031-011-00182-00002 Cultivo:8000 AVENA-SIN VARIEDAD Regadío
- 101008 Expediente sin compromisos vigentes.
Operación:6503.2

(1) Superficie declarada admisible ajustada con la superficie comprometida.
(2) Factor de penalización valorando el alcance para el tipo de compromiso.

Puede verificar la integridad de una copia de este documento mediante la lectura del código QR adjunto o mediante el acceso a la dirección <https://ws050.juntadeandalucia.es/verificarFirma> indicando el código de VERIFICACIÓN

FIRMADO POR	JUAN JOSE SOLER GARCIA	FECHA	03/07/2024	
	ROCIO GUIJARRO MILLAN			
VERIFICACIÓN	Pk2jm6MP8Q4FQJJZRRTHBNMQA26B8	PÁGINA	2174/3256	



APELLIDOS Y NOMBRE / RAZÓN SOCIAL

OCAÑA LOPEZ VERONICA

NIF
***2468*

EXPEDIENTE
1279900

ANUALIDAD DE PAGO
1ª

IMPORTE POR ANUALIDAD

	2023	2024	2025	2026	2027
IMPORTE MÁXIMO SUBVENCIONABLE	8.649,60 €	8.649,60 €	8.649,60 €	8.649,60 €	8.649,60 €
IMPORTE MEDIO DE TRANSFERENCIA (€/ha)	216,24 €	216,24 €	216,24 €	216,24 €	216,24 €

RESUMEN DE UNIDADES

Cód	GRUPO DE PAGO	Sup. Dec. Admisible (ha)	Sup. Comprometida (ha)	Sup. ajustada compromiso (I) (ha)	% sobredec.	Sup. Propuesta (ha)	Importe Declarado	Importe Topado	Importe Propuesto	Importe tras sobredec.
432	FRUTALES SECANO	51,96		40,00	0,00	40,00	8.649,60	8.649,60	8.649,60	8.649,60
TOTAL		51,96	40,00	40,00		40,00	8.649,60	8.649,60	8.649,60	8.649,60

APLICACIÓN DE REDUCCIONES Y PENALIZACIONES

GRUPO DE PAGO	Importe Calculado	Importe prerreduc.	Criterios de subvencionabilidad y compromisos	Presentación tardía	Omisión declaración	Condicionality	IMPORTE (Euros) PROPUESTO
FRUTALES SECANO	8.649,60	8.649,60	0,00	0,00	0,00	0,00	8.649,60
TOTAL	8.649,60	8.649,60					8.649,60

RESUMEN DE PAGOS

	IMPORTE (Euros)			
	PROPUESTO	FEADER (Eje 2)	MAPA	CAPADR
PROPUESTO	8.649,60	7.352,16	848,53	448,91

RECINTOS PROPUESTOS

REF.	REFERENCIA SIGPAC	CULTIVO	DESCRIPCIÓN CULTIVO	S/R	G.PAGO	PEND. MEDIA (%)	SUP. DEC. ADMISIBLE (ha)	SUP. COMPROM. (ha)	SUP. AJUSTADA COMPROM. (I) (ha)	SUP. CONV. SIGPAC (ha)	SUP. CERTIE. (ha)	SUP. CAMPO (ha)	SUP. CAMPO DETER. CULT. DECLARADO (ha)	SUP. DEC. REDUCIDA (ha)	SUP. PROPUESTA (ha)
-440480	18-167-011-00081-001	104057	ALMENDROS-AVIJOR	S	432	1,80	0,44	0,44	0,44		0,44			0,44	0,44
6849532	18-167-011-00081-001	104057	ALMENDROS-AVIJOR	S	432	1,80	0,85	0,85	0,85		0,85			0,85	0,85
6849541	04-063-038-00022-001	104012	ALMENDROS-FELISIA	S	432	3,80	0,03	0,03	0,03		0,03			0,03	0,03
6849548	04-063-038-00023-001	104057	ALMENDROS-AVIJOR	S	432	5,40	0,07	0,07	0,07		0,07			0,07	0,07
1700000004712013	04-063-029-00018-001	104012	ALMENDROS-FELISIA	S	432	3,70	1,97	1,97	1,97		1,97			1,97	1,97
1700000004712021	04-063-038-00044-001	104057	ALMENDROS-AVIJOR	S	432	1,20	3,82	3,82	3,82		3,82			3,82	3,82
1700000004712024	04-063-038-00043-001	104057	ALMENDROS-AVIJOR	S	432	1,60	0,39	0,39	0,39		0,39			0,39	0,39
1700000004712029	18-167-011-00081-001	104057	ALMENDROS-AVIJOR	S	432	1,80	22,28	22,28	22,28		22,28			22,28	22,28
1700000004712031	04-063-034-00005-001	104057	ALMENDROS-AVIJOR	S	432	3,20	6,24	6,24	6,24		6,24			6,24	6,24
1700000004712034	18-149-013-00124-007	104057	ALMENDROS-AVIJOR	S	432	6,80	1,21	1,21	1,21		1,21			1,21	1,21
1700000004712035	18-149-013-00124-006	104057	ALMENDROS-AVIJOR	S	432	6,20	0,55	0,55	0,55		0,55			0,55	0,55
1700000004712036	18-149-013-00125-001	104012	ALMENDROS-FELISIA	S	432	4,90	2,13	2,13	2,13		2,13			2,13	2,13
1700000004712037	18-149-013-00126-001	104057	ALMENDROS-AVIJOR	S	432	4,40	1,83	1,83	1,83		1,83			1,83	1,83
1700000004712038	04-063-029-00019-001	104012	ALMENDROS-FELISIA	S	432	5,10	3,04	3,04	3,04		3,04			3,04	3,04
1700000004712044	18-149-013-00124-004	104012	ALMENDROS-FELISIA	S	432	7,00	1,29	1,29	1,29		1,29			1,29	1,29
1700000004712045	18-149-013-00124-003	104057	ALMENDROS-AVIJOR	S	432	8,70	0,36	0,36	0,36		0,36			0,36	0,36
1700000004712046	04-063-038-00022-001	104012	ALMENDROS-FELISIA	S	432	3,80	3,35	3,35	3,35		3,35			3,35	3,35
1700000004712057	04-063-038-00023-001	104057	ALMENDROS-AVIJOR	S	432	5,40	2,11	2,11	2,11		2,11			2,11	2,11

(1) Superficie declarada admisible ajustada con la superficie comprometida.
(2) Factor de penalización valorando el alcance para el tipo de compromiso.

Puede verificar la integridad de una copia de este documento mediante la lectura del código QR adjunto o mediante el acceso a la dirección <https://ws050.juntadeandalucia.es/verificarFirma> indicando el código de VERIFICACIÓN

FIRMADO POR	JUAN JOSE SOLER GARCIA	FECHA	03/07/2024	
	ROCIO GUIJARRO MILLAN			
VERIFICACIÓN	Pk2jm6MP8Q4FQJJZRRTHBNMQA26B8	PÁGINA	2175/3256	



APELLIDOS Y NOMBRE / RAZÓN SOCIAL

OCAÑA MOYA ALVARO

NIF
****0211*

EXPEDIENTE
1271644

ANUALIDAD DE PAGO

1ª

IMPORTE POR ANUALIDAD

	2023	2024	2025	2026	2027
IMPORTE MÁXIMO SUBVENCIONABLE	96,14 €	96,14 €	96,14 €	96,14 €	96,14 €
IMPORTE MEDIO DE TRANSFERENCIA (€/ha)	253,00 €	253,00 €	253,00 €	253,00 €	253,00 €

RESUMEN DE UNIDADES

Cód	GRUPO DE PAGO	Sup. Dec. Admisible (ha)	Sup. Comprometida (ha)	Sup. ajustada compromiso (I) (ha)	% sobredec.	Sup. Propuesta (ha)	Importe Declarado	Importe Topado	Importe Propuesto	Importe tras sobredec.
430	HORTÍCOLAS	0,95		0,38	0,00	0,38	96,14	96,14	96,14	96,14
TOTAL		0,95	0,38	0,38		0,38	96,14	96,14	96,14	96,14

APLICACIÓN DE REDUCCIONES Y PENALIZACIONES

GRUPO DE PAGO	Importe Calculado	Importe prereduc.	Criterios de subvencionabilidad y compromisos	Presentación tardía	Omisión declaración	Condicionalidad	IMPORTE (Euros) PROPUESTO
HORTÍCOLAS	96,14	96,14	0,00	0,00	0,00	0,00	96,14
TOTAL	96,14	96,14					96,14

RESUMEN DE PAGOS

	IMPORTE (Euros)			
	PROPUESTO	FEADER (Eje 2)	MAPA	CAPADR
PROPUESTO	96,14	81,72	9,43	4,99

RECINTOS PROPUESTOS

REF.	REFERENCIA SIGPAC	CULTIVO	DESCRIPCIÓN CULTIVO	S/R	G.PAGO	PEND. MEDIA (%)	SUP. DEC. ADMISIBLE (ha)	SUP. COMPROM. (ha)	SUP. AJUSTADA COMPR.(I) (ha)	SUP. CONV. SIGPAC (ha)	SUP. CERTIE. (ha)	SUP. CAMPO (ha)	SUP. CAMPO DETER. CULT. DECLARADO (ha)	SUP. DEC. REDUCIDA (ha)	SUP. PROPUESTA (ha)
-984229	18-031-011-00015-002	197000	TOMATE-SIN VARIEDAD	S	430	27,00	0,32	0,11	0,11		0,11			0,11	0,11
-984228	18-031-011-00015-002	163000	CALABACÍN-SIN VARIEDAD	S	430	27,00	0,53	0,17	0,17		0,17			0,17	0,17
-87652	18-031-011-00015-012	163000	CALABACÍN-SIN VARIEDAD	R	430	27,80	0,01	0,01	0,01		0,01			0,01	0,01
-87650	18-031-011-00015-009	163000	CALABACÍN-SIN VARIEDAD	R	430	26,00	0,09	0,09	0,09		0,09			0,09	0,09

(1) Superficie declarada admisible ajustada con la superficie comprometida.
(2) Factor de penalización valorando el alcance para el tipo de compromiso.

Puede verificar la integridad de una copia de este documento mediante la lectura del código QR adjunto o mediante el acceso a la dirección <https://ws050.juntadeandalucia.es/verificarFirma> indicando el código de VERIFICACIÓN

FIRMADO POR	JUAN JOSE SOLER GARCIA	FECHA	03/07/2024	
	ROCIO GUIJARRO MILLAN			
VERIFICACIÓN	Pk2jm6MP8Q4FQJJZRRTHBNMQA26B8	PÁGINA	2176/3256	




INCIDENCIAS

INCIDENCIA DESCRIPCIÓN

- 4272 Verifica que las líneas de declaración de las Solicitudes Únicas no tienen solapes con la capa de Retroactividad Gráfica (ambas de la misma campaña) a nivel de expediente/línea de declaración gráfica de la solicitud.
Ref:-984228 Recinto:18-031-011-00015-00002 Cultivo: - Agregado de la referencia del recinto.:0 Zona de la referencia del recinto.:0 Superficie solapada.:0,03 Id. Incid.:95947564
Ref:-984228 Recinto:18-031-011-00015-00002 Cultivo: - Agregado de la referencia del recinto.:0 Zona de la referencia del recinto.:0 Superficie solapada.:0,03 Id. Incid.:95947565
- 100402 Recinto solicitado no forma parte de ningún organismo de control autorizado para la producción ecológica en Andalucía o fecha de inscripción posterior al plazo establecido (Anexo I. Criterios de Subvencionabilidad. Orden 28 de marzo de 2023).
Ref:1700000005603669 Recinto:18-031-011-00015-00004 Cultivo:197000 TOMATE-SIN VARIEDAD Regadío
Ref:-87651 Recinto:18-031-011-00015-00010 Cultivo:197000 TOMATE-SIN VARIEDAD Regadío
Ref:5252729 Recinto:18-031-011-00026-00001 Cultivo:163000 CALABACÍN-SIN VARIEDAD Secano
Ref:5252730 Recinto:18-031-011-00026-00002 Cultivo:163000 CALABACÍN-SIN VARIEDAD Regadío
- 100406 Grupo de cultivo declarado en el recinto no coincide con el grupo de cultivo existente en el organismo de control autorizado para la producción ecológica en Andalucía (Anexo I. Criterios de Subvencionabilidad. Orden 28 de marzo de 2023).
Ref:5252729 Recinto:18-031-011-00026-00001 Cultivo:163000 CALABACÍN-SIN VARIEDAD Secano Grupo de SIPEA:HERBACEOS
Ref:5252730 Recinto:18-031-011-00026-00002 Cultivo:163000 CALABACÍN-SIN VARIEDAD Regadío Grupo de SIPEA: HERBACEOS
- 100422 Recinto declarado por error para una operación de la 6503, que se ha corregido de oficio desmarcando la operación incorrecta, de acuerdo con la fecha de inscripción del recinto en la producción ecológica.
Ref:-984228 Recinto:18-031-011-00015-00002 Cultivo:163000 CALABACÍN-SIN VARIEDAD Secano
Ref:-984229 Recinto:18-031-011-00015-00002 Cultivo:197000 TOMATE-SIN VARIEDAD Secano
Ref:-87650 Recinto:18-031-011-00015-00009 Cultivo:163000 CALABACÍN-SIN VARIEDAD Regadío
Ref:-87652 Recinto:18-031-011-00015-00012 Cultivo:163000 CALABACÍN-SIN VARIEDAD Regadío
- 100424 Solicita recinto que no está comprometido para la operación.
Ref:1700000005603669 Recinto:18-031-011-00015-00004 Cultivo:197000 TOMATE-SIN VARIEDAD Regadío
Ref:-87651 Recinto:18-031-011-00015-00010 Cultivo:197000 TOMATE-SIN VARIEDAD Regadío
Ref:5252729 Recinto:18-031-011-00026-00001 Cultivo:163000 CALABACÍN-SIN VARIEDAD Secano
Ref:5252730 Recinto:18-031-011-00026-00002 Cultivo:163000 CALABACÍN-SIN VARIEDAD Regadío
- 101007 Expediente afectado por condicionalidad (art. 32 de Orden 28 marzo 2023)
Porcentaje Reducción:0

(1) Superficie declarada admisible ajustada con la superficie comprometida.
(2) Factor de penalización valorando el alcance para el tipo de compromiso.

Puede verificar la integridad de una copia de este documento mediante la lectura del código QR adjunto o mediante el acceso a la dirección https://ws050.juntadeandalucia.es/verificarFirma indicando el código de VERIFICACIÓN				
FIRMADO POR	JUAN JOSE SOLER GARCIA	FECHA	03/07/2024	
	ROCIO GUIJARRO MILLAN			
VERIFICACIÓN	Pk2jm6MP8Q4FQJJZRRRTHBNMQA26B8	PÁGINA	2177/3256	



APELLIDOS Y NOMBRE / RAZÓN SOCIAL

OCÓN GARRIDO BONIFACIO

NIF
***9829*

EXPEDIENTE
1183295

ANUALIDAD DE PAGO

1ª

IMPORTE POR ANUALIDAD

	2023	2024	2025	2026	2027
IMPORTE MÁXIMO SUBVENCIONABLE	2.612,87 €	2.612,87 €	2.612,87 €	2.612,87 €	2.612,87 €
IMPORTE MEDIO DE TRANSFERENCIA (€/ha)	247,90 €	247,90 €	247,90 €	247,90 €	247,90 €

RESUMEN DE UNIDADES

Cód	GRUPO DE PAGO	Sup. Dec. Admisible (ha)	Sup. Comprometida (ha)	Sup. ajustada compromiso (1) (ha)	% sobredec.	Sup. Propuesta (ha)	Importe Declarado	Importe Topado	Importe Propuesto	Importe tras sobredec.
429	OLIVAR	10,57		10,54	0,00	10,54	2.612,87	2.612,87	2.612,87	2.612,87
TOTAL		10,57	10,54	10,54		10,54	2.612,87	2.612,87	2.612,87	2.612,87

APLICACIÓN DE REDUCCIONES Y PENALIZACIONES

GRUPO DE PAGO	Importe Calculado	Importe prerreduc.	Criterios de subvencionabilidad y compromisos	Presentación tardía	Omisión declaración	Condicionabilidad	IMPORTE (Euros) PROPUESTO
OLIVAR	2.612,87	2.612,87	0,00	0,00	0,00	0,00	2.612,87
TOTAL	2.612,87	2.612,87					2.612,87

RESUMEN DE PAGOS

	IMPORTE (Euros)			
	PROPUESTO	FEADER (Eje 2)	MAPA	CAPADR
PROPUESTO	2.612,87	2.220,94	256,32	135,61

RECINTOS PROPUESTOS

REF.	REFERENCIA SIGPAC	CULTIVO	DESCRIPCIÓN CULTIVO	S/R	G.PAGO	PEND. MEDIA (%)	SUP. DEC. ADMISIBLE (ha)	SUP. COMPROM. (ha)	SUP. AJUSTADA COMPR.(1) (ha)	SUP. CONV. SIGPAC (ha)	SUP. CERTIE. (ha)	SUP. CAMPO (ha)	SUP. CAMPO DETER. CULT. DECLARADO (ha)	SUP. DEC. REDUCIDA (ha)	SUP. PROPUESTA (ha)
5243485	18-141-002-00008-002	101010	OLIVAR-PICUAL	S	429	21,70	1,39	1,36	1,36		1,36			1,36	1,36
5243502	18-155-013-00043-001	101010	OLIVAR-PICUAL	S	429	29,60	6,48	6,48	6,48		6,48			6,48	6,48
5243503	18-155-013-00043-002	101010	OLIVAR-PICUAL	S	429	21,40	1,68	1,68	1,68		1,68			1,68	1,68
5243507	18-155-013-00152-001	101010	OLIVAR-PICUAL	S	429	20,00	0,87	0,87	0,87		0,87			0,87	0,87
5243508	18-155-013-09004-001	101010	OLIVAR-PICUAL	S	429	11,50	0,15	0,15	0,15		0,15			0,15	0,15

INCIDENCIAS

INCIDENCIA DESCRIPCIÓN

- 100402 Recinto solicitado no forma parte de ningún organismo de control autorizado para la producción ecológica en Andalucía o fecha de inscripción posterior al plazo establecido (Anexo I. Criterios de Subvencionabilidad. Orden 28 de marzo de 2023).
Ref:1700000005669852 Recinto:18-141-900-80001-00007 Cultivo:5114 CEBADA-PLANET Secano
Ref:1700000005669885 Recinto:18-141-900-80001-00016 Cultivo:5114 CEBADA-PLANET Secano
- 100424 Solicita recinto que no está comprometido para la operación.
Ref:1700000005669852 Recinto:18-141-900-80001-00007 Cultivo:5114 CEBADA-PLANET Secano
Ref:1700000005669885 Recinto:18-141-900-80001-00016 Cultivo:5114 CEBADA-PLANET Secano

(1) Superficie declarada admisible ajustada con la superficie comprometida.
(2) Factor de penalización valorando el alcance para el tipo de compromiso.

Puede verificar la integridad de una copia de este documento mediante la lectura del código QR adjunto o mediante el acceso a la dirección <https://ws050.juntadeandalucia.es/verificarFirma> indicando el código de VERIFICACIÓN

FIRMADO POR	JUAN JOSE SOLER GARCIA	FECHA	03/07/2024	
	ROCIO GUIJARRO MILLAN			
VERIFICACIÓN	Pk2jm6MP8Q4FQJJZRRTHBNMQA26B8	PÁGINA	2178/3256	



APELLIDOS Y NOMBRE / RAZÓN SOCIAL **NIF** **EXPEDIENTE** **ANUALIDAD DE PAGO**
 OLEOALTIPLANO SL ****2926* 1217610

RESUMEN DE PAGOS

PROPUESTO	IMPORTE (Euros)			
	PROPUESTO	FEADER (Eje 2)	MAPA	CAPADR
PROPUESTO	0,00	0,00	0,00	0,00

INCIDENCIAS

INCIDENCIA DESCRIPCIÓN

- 242 Recinto pendiente de acreditación de titularidad.
 Ref:4645421 Recinto:18-057-041-00147-00001 Cultivo:101003 OLIVAR-ARBEQUINA Secano
 Ref:4204009 Recinto:18-057-041-00148-00001 Cultivo:101003 OLIVAR-ARBEQUINA Secano
 Ref:4645427 Recinto:18-057-041-00149-00001 Cultivo:101003 OLIVAR-ARBEQUINA Secano
 Ref:4203727 Recinto:18-057-041-00163-00001 Cultivo:101003 OLIVAR-ARBEQUINA Secano
 Ref:4204004 Recinto:18-057-041-00164-00001 Cultivo:101003 OLIVAR-ARBEQUINA Secano
 Ref:1700000006932122 Recinto:18-057-041-00165-00001 Cultivo:101003 OLIVAR-ARBEQUINA Secano
- 4272 Verifica que las líneas de declaración de las Solicitudes Únicas no tienen solapes con la capa de Retroactividad Gráfica (ambas de la misma campaña) a nivel de expediente/línea de declaración gráfica de la solicitud.
 Ref:1700000006932122 Recinto:18-057-041-00165-00001 Cultivo: - Agregado de la referencia del recinto.:0 Zona de la referencia del recinto.:0 Superficie solapada.:0,02 Id. Incid.:95943927
- 100421 Recinto declarado por error para una operación de la 6503, que se ha corregido de oficio marcando la operación correcta, de acuerdo con la fecha de inscripción del recinto en la producción ecológica.
 Ref:4645421 Recinto:18-057-041-00147-00001 Cultivo:101003 OLIVAR-ARBEQUINA Secano
 Ref:4204009 Recinto:18-057-041-00148-00001 Cultivo:101003 OLIVAR-ARBEQUINA Secano
 Ref:4645427 Recinto:18-057-041-00149-00001 Cultivo:101003 OLIVAR-ARBEQUINA Secano
 Ref:4203727 Recinto:18-057-041-00163-00001 Cultivo:101003 OLIVAR-ARBEQUINA Secano
 Ref:4204004 Recinto:18-057-041-00164-00001 Cultivo:101003 OLIVAR-ARBEQUINA Secano
 Ref:1700000006932122 Recinto:18-057-041-00165-00001 Cultivo:101003 OLIVAR-ARBEQUINA Secano
- 100424 Solicita recinto que no está comprometido para la operación.
 Ref:4645421 Recinto:18-057-041-00147-00001 Cultivo:101003 OLIVAR-ARBEQUINA Secano
 Ref:4204009 Recinto:18-057-041-00148-00001 Cultivo:101003 OLIVAR-ARBEQUINA Secano
 Ref:4645427 Recinto:18-057-041-00149-00001 Cultivo:101003 OLIVAR-ARBEQUINA Secano
 Ref:4203727 Recinto:18-057-041-00163-00001 Cultivo:101003 OLIVAR-ARBEQUINA Secano
 Ref:4204004 Recinto:18-057-041-00164-00001 Cultivo:101003 OLIVAR-ARBEQUINA Secano
 Ref:1700000006932122 Recinto:18-057-041-00165-00001 Cultivo:101003 OLIVAR-ARBEQUINA Secano
- 101008 Expediente sin compromisos vigentes.
 Operación:6503.2

(1) Superficie declarada admisible ajustada con la superficie comprometida.
 (2) Factor de penalización valorando el alcance para el tipo de compromiso.

Puede verificar la integridad de una copia de este documento mediante la lectura del código QR adjunto o mediante el acceso a la dirección https://ws050.juntadeandalucia.es/verificarFirma indicando el código de VERIFICACIÓN				
FIRMADO POR	JUAN JOSE SOLER GARCIA	FECHA	03/07/2024	
	ROCIO GUIJARRO MILLAN			
VERIFICACIÓN	Pk2jm6MP8Q4FQJJZRRTHBNMQA26B8	PÁGINA	2179/3256	



APELLIDOS Y NOMBRE / RAZÓN SOCIAL

OLIVA GARCIA DAVID

NIF
****3018*

EXPEDIENTE
1261403

ANUALIDAD DE PAGO

1ª

IMPORTE POR ANUALIDAD

	2023	2024	2025	2026	2027
IMPORTE MÁXIMO SUBVENCIONABLE	1.076,18 €	1.076,18 €	1.076,18 €	1.076,18 €	1.076,18 €
IMPORTE MEDIO DE TRANSFERENCIA (€/ha)	234,97 €	234,97 €	234,97 €	234,97 €	234,97 €

RESUMEN DE UNIDADES

Cód	GRUPO DE PAGO	Sup. Dec. Admisible (ha)	Sup. Comprometida (ha)	Sup. ajustada compromiso (1) (ha)	% sobredec.	Sup. Propuesta (ha)	Importe Declarado	Importe Topado	Importe Propuesto	Importe tras sobredec.
429	OLIVAR	2,74		2,71	0,00	2,71	671,81	671,81	671,81	671,81
432	FRUTALES SECANO	1,87		1,87	0,00	1,87	404,37	404,37	404,37	404,37
TOTAL		4,61	4,58	4,58		4,58	1.076,18	1.076,18	1.076,18	1.076,18

APLICACIÓN DE REDUCCIONES Y PENALIZACIONES

GRUPO DE PAGO	Importe Calculado	Importe prereduc.	Criterios de subvencionabilidad y compromisos			Omisión declaración	Condicionalidad	IMPORTE (Euros)	
			Presentación tardía					PROPUESTO	
FRUTALES SECANO	404,37	404,37	0,00	0,00	0,00	0,00	0,00	404,37	
OLIVAR	671,81	671,81	0,00	0,00	0,00	0,00	0,00	671,81	
TOTAL	1.076,18	1.076,18						1.076,18	

RESUMEN DE PAGOS

PROPUESTO	IMPORTE (Euros)			
	PROPUESTO	FEADER (Eje 2)	MAPA	CAPADR
PROPUESTO	1.076,18	914,75	105,57	55,86

RECINTOS PROPUESTOS

REF.	REFERENCIA SIGPAC	CULTIVO DESCRIPCIÓN CULTIVO	S/R G.PAGO	PEND. MEDIA (%)	SUP. DEC. ADMISIBLE (ha)	SUP. COMPROM. (ha)	SUP. AJUSTADA COMPROM. (1) (ha)	SUP. CONV. SIGPAC (ha)	SUP. CERTIF. (ha)	SUP. CAMPO (ha)	SUP. CAMPO DETER. CULT. DECLARADO (ha)	SUP. DEC. REDUCIDA (ha)	SUP. PROPUESTA (ha)
-595066	18-116-503-00064-003	101010 OLIVAR-PICUAL	R	429	10,70	2,74	2,71	2,71	2,74			2,71	2,71
4667163	18-116-503-00064-004	104057 ALMENDROS-AVIJOR	S	432	10,50	1,87	1,87	1,87	1,87			1,87	1,87

INCIDENCIAS

INCIDENCIA DESCRIPCIÓN

- 248 Verifica que los recintos declarados con sistema de explotación regadío corresponden realmente a regadío según SIGPAC.
Ref:-595066 Recinto:18-116-503-00064-00003 Cultivo:101010 OLIVAR-PICUAL Regadío
Ref:4667163 Recinto:18-116-503-00064-00004 Cultivo:104057 ALMENDROS-AVIJOR Regadío
- 4272 Verifica que las líneas de declaración de las Solicitudes Únicas no tienen solapes con la capa de Retroactividad Gráfica (ambas de la misma campaña) a nivel de expediente/línea de declaración gráfica de la solicitud.
Ref:-595066 Recinto:18-116-503-00064-00003 Cultivo: - Agregado de la referencia del recinto.:0 Zona de la referencia del recinto.:0 Superficie solapada.:0,03 Id. Incid.:95947154
- 100422 Recinto declarado por error para una operación de la 6503, que se ha corregido de oficio desmarcando la operación incorrecta, de acuerdo con la fecha de inscripción del recinto en la producción ecológica.
Ref:-595066 Recinto:18-116-503-00064-00003 Cultivo:101010 OLIVAR-PICUAL Regadío
Ref:4667163 Recinto:18-116-503-00064-00004 Cultivo:104057 ALMENDROS-AVIJOR Regadío

(1) Superficie declarada admisible ajustada con la superficie comprometida.
(2) Factor de penalización valorando el alcance para el tipo de compromiso.

Puede verificar la integridad de una copia de este documento mediante la lectura del código QR adjunto o mediante el acceso a la dirección <https://ws050.juntadeandalucia.es/verificarFirma> indicando el código de VERIFICACIÓN

FIRMADO POR	JUAN JOSE SOLER GARCIA	FECHA	03/07/2024	
	ROCIO GUIJARRO MILLAN			
VERIFICACIÓN	Pk2jm6MP8Q4FQJJZRRTHBNMQA26B8	PÁGINA	2180/3256	



APELLIDOS Y NOMBRE / RAZÓN SOCIAL

OLIVA RUIZ FRANCISCO

NIF
****5750*

EXPEDIENTE
1193305

ANUALIDAD DE PAGO

1ª

IMPORTE POR ANUALIDAD

	2023	2024	2025	2026	2027
IMPORTE MÁXIMO SUBVENCIONABLE	746,35 €	746,35 €	746,35 €	746,35 €	746,35 €
IMPORTE MEDIO DE TRANSFERENCIA (€/ha)	253,00 €	253,00 €	253,00 €	253,00 €	253,00 €

RESUMEN DE UNIDADES

Cód	GRUPO DE PAGO	Sup. Dec. Admisible (ha)	Sup. Comprometida (ha)	Sup. ajustada compromiso (1) (ha)	% sobredec.	Sup. Propuesta (ha)	Importe Declarado	Importe Topado	Importe Propuesto	Importe tras sobredec.
430	HORTÍCOLAS	2,96		2,95	0,00	2,95	746,35	746,35	746,35	746,35
TOTAL		2,96	2,95	2,95		2,95	746,35	746,35	746,35	746,35

APLICACIÓN DE REDUCCIONES Y PENALIZACIONES

GRUPO DE PAGO	Importe Calculado	Importe prereduc.	Criterios de subvencionabilidad y compromisos	Presentación tardía	Omisión declaración	Condicionabilidad	IMPORTE (Euros) PROPUESTO
HORTÍCOLAS	746,35	746,35	0,00	0,00	0,00	0,00	746,35
TOTAL	746,35	746,35					746,35

RESUMEN DE PAGOS

	IMPORTE (Euros)			
	PROPUESTO	FEADER (Eje 2)	MAPA	CAPADR
PROPUESTO	746,35	634,40	73,22	38,73

RECINTOS PROPUESTOS

REF.	REFERENCIA SIGPAC	CULTIVO	DESCRIPCIÓN CULTIVO	S/R	G.PAGO	PEND. MEDIA (%)	SUP. DEC. ADMISIBLE (ha)	SUP. COMPROM. (ha)	SUP. AJUSTADA COMPR.(1) (ha)	SUP. CONV. SIGPAC (ha)	SUP. CERTIE. (ha)	SUP. CAMPO (ha)	SUP. CAMPO DETER. CULT. DECLARADO (ha)	SUP. DEC. REDUCIDA (ha)	SUP. PROPUESTA (ha)
-1323111	18-199-004-00130-001	279000	ESPÁRRAGOS-SIN VARIEDAD	R	430	3,50	0,09	0,08	0,08		0,08			0,08	0,08
5272869	18-199-004-00276-001	279000	ESPÁRRAGOS-SIN VARIEDAD	R	430	2,80	1,25	1,25	1,25		1,25			1,25	1,25
1700000006683770	18-199-004-00132-001	279000	ESPÁRRAGOS-SIN VARIEDAD	R	430	1,40	1,62	1,62	1,62		1,62			1,62	1,62

INCIDENCIAS

INCIDENCIA DESCRIPCIÓN

- 100421 Recinto declarado por error para una operación de la 6503, que se ha corregido de oficio marcando la operación correcta, de acuerdo con la fecha de inscripción del recinto en la producción ecológica.
 Ref:-1323111 Recinto:18-199-004-00130-00001 Cultivo:279000 ESPÁRRAGOS-SIN VARIEDAD Regadío
 Ref:1700000006683770 Recinto:18-199-004-00132-00001 Cultivo:279000 ESPÁRRAGOS-SIN VARIEDAD Regadío
 Ref:5272869 Recinto:18-199-004-00276-00001 Cultivo:279000 ESPÁRRAGOS-SIN VARIEDAD Regadío

(1) Superficie declarada admisible ajustada con la superficie comprometida.
 (2) Factor de penalización valorando el alcance para el tipo de compromiso.

Puede verificar la integridad de una copia de este documento mediante la lectura del código QR adjunto o mediante el acceso a la dirección <https://ws050.juntadeandalucia.es/verificarFirma> indicando el código de VERIFICACIÓN

FIRMADO POR	JUAN JOSE SOLER GARCIA	FECHA	03/07/2024	
	ROCIO GUIJARRO MILLAN			
VERIFICACIÓN	Pk2jm6MP8Q4FQJJZRRTHBNMQA26B8	PÁGINA	2181/3256	



APELLIDOS Y NOMBRE / RAZÓN SOCIAL

NIF ****9935* **EXPEDIENTE** 1029179 **ANUALIDAD DE PAGO** 1ª

OLIVARES OLIVARES ARTURO JOSE

IMPORTES POR ANUALIDAD

	2023	2024	2025	2026	2027
IMPORTE MÁXIMO SUBVENCIONABLE	8.649,60 €	8.649,60 €	8.649,60 €	8.649,60 €	8.649,60 €
IMPORTE MEDIO DE TRANSFERENCIA (€/ha)	216,24 €	216,24 €	216,24 €	216,24 €	216,24 €

RESUMEN DE UNIDADES

Cód	GRUPO DE PAGO	Sup. Dec. Admisible (ha)	Sup. Comprometida (ha)	Sup. ajustada compromiso (1) (ha)	% sobredec.	Sup. Propuesta (ha)	Importe Declarado	Importe Topado	Importe Propuesto	Importe tras sobredec.
432	FRUTALES SECANO	52,76		40,00	0,00	40,00	8.649,60	8.649,60	8.649,60	8.649,60
TOTAL		52,76	40,00	40,00		40,00	8.649,60	8.649,60	8.649,60	8.649,60

APLICACIÓN DE REDUCCIONES Y PENALIZACIONES

GRUPO DE PAGO	Importe Calculado	Importe prereduc.	Criterios de subvencionabilidad y compromisos	Presentación tardía	Omisión declaración	Condicionalidad	IMPORTE (Euros) PROPUESTO
FRUTALES SECANO	8.649,60	8.649,60	0,00	0,00	0,00	0,00	8.649,60
TOTAL	8.649,60	8.649,60					8.649,60

RESUMEN DE PAGOS

	IMPORTE (Euros)			
	PROPUESTO	FEADER (Eje 2)	MAPA	CAPADR
PROPUESTO	8.649,60	7.352,16	848,53	448,91

RECINTOS PROPUESTOS

REF.	REFERENCIA SIGPAC	CULTIVO	DESCRIPCIÓN CULTIVO	S/R	G.PAGO	PEND. MEDIA (%)	SUP. DEC. ADMISIBLE (ha)	SUP. COMPROM. (ha)	SUP. AJUSTADA COMPROM. (1) (ha)	SUP. CONV. SIGPAC (ha)	SUP. CERTIE. (ha)	SUP. CAMPO (ha)	SUP. CAMPO DETERCULT. DECLARADO (ha)	SUP. DEC. REDUCIDA (ha)	SUP. PROPUESTA (ha)
-1565713	18-091-066-00028-003	104014	ALMENDROS-FERRAGNES	S	432	14,20	0,06	0,06	0,06		0,06			0,06	0,06
1700000004692072	18-091-066-00055-002	104022	ALMENDROS-LARGUETA	S	432	3,20	14,14	14,14	14,14		14,14			14,14	14,14
1700000004692073	18-091-066-00061-001	104007	ALMENDROS-COMUNA	S	432	2,60	12,32	12,32	12,32		12,32			12,32	12,32
1700000004692075	18-091-066-00060-001	104022	ALMENDROS-LARGUETA	S	432	3,80	6,86	6,86	6,86		6,86			6,86	6,86
1700000004692076	18-091-066-00063-001	104014	ALMENDROS-FERRAGNES	S	432	3,40	2,66	2,66	2,66		2,66			2,66	2,66
1700000004692077	18-091-066-00057-001	104022	ALMENDROS-LARGUETA	S	432	1,90	16,72	16,72	16,72		16,72			16,72	16,72

INCIDENCIAS

INCIDENCIA DESCRIPCIÓN

- 100411 Recinto no admisible por no estar asociado en SIGGAN a una explotación ganadera admisible (Artículo 10 de la Orden de 28 de marzo de 2023).
Ref:1700000004692071 Recinto:18-091-066-00061-00002 Cultivo:62000 PASTOS PERMANENTES DE 5 O MAS AÑOS-SIN VARIEDAD Secano
- 100424 Solicita recinto que no está comprometido para la operación.
Ref:1700000004692071 Recinto:18-091-066-00061-00002 Cultivo:62000 PASTOS PERMANENTES DE 5 O MAS AÑOS-SIN VARIEDAD Secano

(1) Superficie declarada admisible ajustada con la superficie comprometida.
(2) Factor de penalización valorando el alcance para el tipo de compromiso.

Puede verificar la integridad de una copia de este documento mediante la lectura del código QR adjunto o mediante el acceso a la dirección https://ws050.juntadeandalucia.es/verificarFirma indicando el código de VERIFICACIÓN				
FIRMADO POR	JUAN JOSE SOLER GARCIA	FECHA	03/07/2024	
	ROCIO GUIJARRO MILLAN			
VERIFICACIÓN	Pk2jm6MP8Q4FQJJZRRTHBNMQA26B8	PÁGINA	2182/3256	



APELLIDOS Y NOMBRE / RAZÓN SOCIAL

OLIVARES VALDIVIESO MARIA DOLORES

NIF
****6487*

EXPEDIENTE
1013169

ANUALIDAD DE PAGO

1ª

IMPORTE POR ANUALIDAD

	2023	2024	2025	2026	2027
IMPORTE MÁXIMO SUBVENCIONABLE	1.310,41 €	1.310,41 €	1.310,41 €	1.310,41 €	1.310,41 €
IMPORTE MEDIO DE TRANSFERENCIA (€/ha)	216,24 €	216,24 €	216,24 €	216,24 €	216,24 €

RESUMEN DE UNIDADES

Cód	GRUPO DE PAGO	Sup. Dec. Admisible (ha)	Sup. Comprometida (ha)	Sup. ajustada compromiso (1) (ha)	% sobredec.	Sup. Propuesta (ha)	Importe Declarado	Importe Topado	Importe Propuesto	Importe tras sobredec.
432	FRUTALES SECANO	6,06		6,06	0,00	6,06	1.310,41	1.310,41	1.310,41	1.310,41
TOTAL		6,06	6,06	6,06		6,06	1.310,41	1.310,41	1.310,41	1.310,41

APLICACIÓN DE REDUCCIONES Y PENALIZACIONES

GRUPO DE PAGO	Importe Calculado	Importe prereduc.	Criterios de subvencionabilidad y compromisos	Presentación tardía	Omisión declaración	Condicionalidad	IMPORTE (Euros) PROPUESTO
FRUTALES SECANO	1.310,41	1.310,41	0,00	0,00	1,00	0,00	1.297,31
TOTAL	1.310,41	1.310,41					1.297,31

RESUMEN DE PAGOS

	IMPORTE (Euros)		
	PROPUESTO	FEADER (Eje 2)	MAPA
PROPUESTO	1.297,31	1.102,71	127,27
			CAPADR 67,33

RECINTOS PROPUESTOS

REF.	REFERENCIA SIGPAC	CULTIVO	DESCRIPCIÓN CULTIVO	S/R	G.PAGO	PEND. MEDIA (%)	SUP. DEC. ADMISIBLE (ha)	SUP. COMPROM. (ha)	SUP. AJUSTADA COMPROM. (1) (ha)	SUP. CONV. SIGPAC (ha)	SUP. CERTIE. (ha)	SUP. CAMPO (ha)	SUP. CAMPO DETER. CULT. DECLARADO (ha)	SUP. DEC. REDUCIDA (ha)	SUP. PROPUESTA (ha)
4078112	18-198-006-00216-001	104020	ALMENDROS-GUARA	S	432	3,70	0,98	0,98	0,98		0,98			0,98	0,98
4078113	18-198-006-00183-001	104020	ALMENDROS-GUARA	S	432	2,10	0,46	0,46	0,46		0,46			0,46	0,46
4078114	18-198-006-00147-001	104020	ALMENDROS-GUARA	S	432	2,90	1,12	1,12	1,12		1,12			1,12	1,12
4078115	18-198-010-00149-001	104020	ALMENDROS-GUARA	S	432	5,00	0,79	0,79	0,79		0,79			0,79	0,79
4078116	18-198-010-00105-002	104020	ALMENDROS-GUARA	S	432	9,60	1,36	1,36	1,36		1,36			1,36	1,36
4078117	18-198-008-00680-001	104020	ALMENDROS-GUARA	S	432	1,50	1,35	1,35	1,35		1,35			1,35	1,35

INCIDENCIAS

INCIDENCIA DESCRIPCIÓN

256 Solicitud con recintos no declarados en campaña actual con una reducción por omisión de superficie superior al 3%
CÓDIGO PARA EL PORCENTAJE DE REDUCCIÓN POR OMISIÓN QUE CORRESPONDE A LA SOLICITUD:1

(1) Superficie declarada admisible ajustada con la superficie comprometida.
(2) Factor de penalización valorando el alcance para el tipo de compromiso.

Puede verificar la integridad de una copia de este documento mediante la lectura del código QR adjunto o mediante el acceso a la dirección https://ws050.juntadeandalucia.es/verificarFirma indicando el código de VERIFICACIÓN					
FIRMADO POR	JUAN JOSE SOLER GARCIA		FECHA		03/07/2024
	ROCIO GUIJARRO MILLAN				
VERIFICACIÓN	Pk2jm6MP8Q4FQJJZRRTHBNMQA26B8		PÁGINA		2183/3256



APELLIDOS Y NOMBRE / RAZÓN SOCIAL
OLIVER GONZALEZ ARSENIO

NIF
****1817*

EXPEDIENTE
1030557

ANUALIDAD DE PAGO
1ª

IMPORTE POR ANUALIDAD

	2023	2024	2025	2026	2027
IMPORTE MÁXIMO SUBVENCIONABLE	5.839,87 €	5.839,87 €	5.839,87 €	5.839,87 €	5.839,87 €
IMPORTE MEDIO DE TRANSFERENCIA (€/ha)	217,42 €	217,42 €	217,42 €	217,42 €	217,42 €

RESUMEN DE UNIDADES

Cód	GRUPO DE PAGO	Sup. Dec. Admisible (ha)	Sup. Comprometida (ha)	Sup. ajustada compromiso (I) (ha)	% sobredec.	Sup. Propuesta (ha)	Importe Declarado	Importe Topado	Importe Propuesto	Importe tras sobredec.
429	OLIVAR	1,00		1,00	0,00	1,00	247,90	247,90	247,90	247,90
432	FRUTALES SECANO	25,86		25,86	0,00	25,86	5.591,97	5.591,97	5.591,97	5.591,97
TOTAL		26,86	26,86	26,86		26,86	5.839,87	5.839,87	5.839,87	5.839,87

APLICACIÓN DE REDUCCIONES Y PENALIZACIONES

GRUPO DE PAGO	Importe Calculado	Importe prereduc.	Criterios de subvencionabilidad y compromisos	Presentación tardía	Omisión declaración	Condicionalidad	IMPORTE (Euros) PROPUESTO
FRUTALES SECANO	5.591,97	5.591,97	0,00	0,00	0,00	0,00	5.591,97
OLIVAR	247,90	247,90	0,00	0,00	0,00	0,00	247,90
TOTAL	5.839,87	5.839,87					5.839,87

RESUMEN DE PAGOS

	IMPORTE (Euros)			
	PROPUESTO	FEADER (Eje 2)	MAPA	CAPADR
PROPUESTO	5.839,87	4.963,89	572,89	303,09

RECINTOS PROPUESTOS

REF.	REFERENCIA SIGPAC	CULTIVO DESCRIPCIÓN CULTIVO	S/R G.PAGO	PEND. MEDIA (%)	SUP. DEC. ADMISIBLE (ha)	SUP. COMPROM. (ha)	SUP. AJUSTADA COMPR.(I) (ha)	SUP. CONV. SIGPAC (ha)	SUP. CERTIF. (ha)	SUP. CAMPO (ha)	SUP. CAMPO DETER. CULT. DECLARADO (ha)	SUP. DEC. REDUCIDA (ha)	SUP. PROPUESTA (ha)
1700000005962510	18-054-005-00695-003	101010 OLIVAR-PICUAL	S	429	10,20	0,78	0,78	0,78	0,78			0,78	0,78
1700000005962511	18-054-002-00421-003	101010 OLIVAR-PICUAL	S	429	22,90	0,22	0,22	0,22	0,22			0,22	0,22
1700000005962512	18-046-007-00133-001	104020 ALMENDROS-GUARA	S	432	0,80	5,25	5,25	5,25	5,25			5,25	5,25
1700000005962513	18-054-005-00704-001	104014 ALMENDROS-FERRAGNES	S	432	4,30	4,02	4,02	4,02	4,02			4,02	4,02
1700000005962514	18-054-005-00778-001	104022 ALMENDROS-LARGUETA	S	432	3,60	1,19	1,19	1,19	1,19			1,19	1,19
1700000005962515	18-054-005-00701-001	104020 ALMENDROS-GUARA	S	432	6,10	1,21	1,21	1,21	1,21			1,21	1,21
1700000005962516	18-054-005-00695-001	104022 ALMENDROS-LARGUETA	S	432	12,00	7,13	7,13	7,13	7,13			7,13	7,13
1700000005962517	18-054-005-00013-002	104007 ALMENDROS-COMUNA	S	432	18,50	2,91	2,91	2,91	2,91			2,91	2,91
1700000005962518	18-054-002-00421-001	104003 ALMENDROS-ANTOÑETA	S	432	22,70	4,15	4,15	4,15	4,15			4,15	4,15

INCIDENCIAS

INCIDENCIA DESCRIPCIÓN

100424 Solicita recinto que no está comprometido para la operación.

Ref:1700000005962508 Recinto:18-054-005-00143-00002 Cultivo:104020 ALMENDROS-GUARA Regadio

(1) Superficie declarada admisible ajustada con la superficie comprometida.
(2) Factor de penalización valorando el alcance para el tipo de compromiso.

Puede verificar la integridad de una copia de este documento mediante la lectura del código QR adjunto o mediante el acceso a la dirección https://ws050.juntadeandalucia.es/verificarFirma indicando el código de VERIFICACIÓN					
FIRMADO POR	JUAN JOSE SOLER GARCIA		FECHA		03/07/2024
	ROCIO GUIJARRO MILLAN				
VERIFICACIÓN	Pk2jm6MP8Q4FQJJZRRTHBNMQA26B8		PÁGINA		2184/3256



<u>APELLIDOS Y NOMBRE / RAZÓN SOCIAL</u>	<u>NIF</u>	<u>EXPEDIENTE</u>	<u>ANUALIDAD DE PAGO</u>
OLIVER MARTINEZ ANTONIA	***9935*	1101997	1ª
<u>IMPORTE POR ANUALIDAD</u>			

	2023	2024	2025	2026	2027
IMPORTE MÁXIMO SUBVENCIONABLE	1.029,30 €	1.029,30 €	1.029,30 €	1.029,30 €	1.029,30 €
IMPORTE MEDIO DE TRANSFERENCIA (€/ha)	216,24 €	216,24 €	216,24 €	216,24 €	216,24 €

RESUMEN DE UNIDADES

<u>Cód</u>	<u>GRUPO DE PAGO</u>	<u>Sup. Dec. Admisible (ha)</u>	<u>Sup. Comprometida (ha)</u>	<u>Sup. ajustada compromiso (1) (ha)</u>	<u>% sobredec.</u>	<u>Sup. Propuesta (ha)</u>	<u>Importe Declarado</u>	<u>Importe Topado</u>	<u>Importe Propuesto</u>	<u>Importe tras sobredec.</u>
432	FRUTALES SECANO	4,76		4,76	0,00	4,76	1.029,30	1.029,30	1.029,30	1.029,30
TOTAL		4,76	4,76	4,76		4,76	1.029,30	1.029,30	1.029,30	1.029,30

APLICACIÓN DE REDUCCIONES Y PENALIZACIONES

<u>GRUPO DE PAGO</u>	<u>Importe Calculado</u>	<u>Importe prereduc.</u>	<u>Criterios de subvencionabilidad y compromisos</u>	<u>Presentación tardía</u>	<u>Omisión declaración</u>	<u>Condicionalidad</u>	<u>IMPORTE (Euros) PROPUESTO</u>
FRUTALES SECANO	1.029,30	1.029,30	0,00	0,00	0,00	0,00	1.029,30
TOTAL	1.029,30	1.029,30					1.029,30

RESUMEN DE PAGOS

	IMPORTE (Euros)			
	<u>PROPUESTO</u>	<u>FEADER (Eje 2)</u>	<u>MAPA</u>	<u>CAPADR</u>
PROPUESTO	1.029,30	874,91	100,97	53,42

RECINTOS PROPUESTOS

<u>REF.</u>	<u>REFERENCIA SIGPAC</u>	<u>CULTIVO</u>	<u>DESCRIPCIÓN CULTIVO</u>	<u>S/R</u>	<u>G.PAGO</u>	<u>PEND. MEDIA (%)</u>	<u>SUP. DEC. ADMISIBLE (ha)</u>	<u>SUP. COMPROM. (ha)</u>	<u>SUP. AJUSTADA COMPROM. (1) (ha)</u>	<u>SUP. CONV. SIGPAC (ha)</u>	<u>SUP. CERTIE (ha)</u>	<u>SUP. CAMPO (ha)</u>	<u>SUP. CAMPO DETER. CULT. DECLARADO (ha)</u>	<u>SUP. DEC. REDUCIDA (ha)</u>	<u>SUP. PROPUESTA (ha)</u>
1700000005141458	18-024-009-00227-001	104007	ALMENDROS-COMUNA	S	432	6,50	1,96	1,96	1,96		1,96			1,96	1,96
1700000005141459	18-057-046-00186-001	104022	ALMENDROS-LARGUETA	S	432	4,20	2,80	2,80	2,80		2,92			2,80	2,80

(1) Superficie declarada admisible ajustada con la superficie comprometida.
 (2) Factor de penalización valorando el alcance para el tipo de compromiso.

Puede verificar la integridad de una copia de este documento mediante la lectura del código QR adjunto o mediante el acceso a la dirección <https://ws050.juntadeandalucia.es/verificarFirma> indicando el código de VERIFICACIÓN

FIRMADO POR	JUAN JOSE SOLER GARCIA	FECHA	03/07/2024	
	ROCIO GUIJARRO MILLAN			
VERIFICACIÓN	Pk2jm6MP8Q4FQJJZRRTHBNMQA26B8	PÁGINA	2185/3256	



APELLIDOS Y NOMBRE / RAZÓN SOCIAL

OLIVER MARTÍNEZ DAVID

NIF
****6044*

EXPEDIENTE
1215879

ANUALIDAD DE PAGO

1ª

IMPORTE POR ANUALIDAD

	2023	2024	2025	2026	2027
IMPORTE MÁXIMO SUBVENCIONABLE	6.984,55 €	6.984,55 €	6.984,55 €	6.984,55 €	6.984,55 €
IMPORTE MEDIO DE TRANSFERENCIA (€/ha)	216,24 €	216,24 €	216,24 €	216,24 €	216,24 €

RESUMEN DE UNIDADES

Cód	GRUPO DE PAGO	Sup. Dec. Admisible (ha)	Sup. Comprometida (ha)	Sup. ajustada compromiso (I) (ha)	% sobredec.	Sup. Propuesta (ha)	Importe Declarado	Importe Topado	Importe Propuesto	Importe tras sobredec.
432	FRUTALES SECANO	32,30		32,30	0,00	32,30	6.984,55	6.984,55	6.984,55	6.984,55
TOTAL		32,30	32,30	32,30		32,30	6.984,55	6.984,55	6.984,55	6.984,55

APLICACIÓN DE REDUCCIONES Y PENALIZACIONES

GRUPO DE PAGO	Importe Calculado	Importe prerreduc.	Criterios de subvencionabilidad y compromisos	Presentación tardía	Omisión declaración	Condicionality	IMPORTE (Euros) PROPUESTO
FRUTALES SECANO	6.984,55	6.984,55	0,00	0,00	0,00	0,00	6.984,55
TOTAL	6.984,55	6.984,55					6.984,55

RESUMEN DE PAGOS

	IMPORTE (Euros)			
	PROPUESTO	FEADER (Eje 2)	MAPA	CAPADR
PROPUESTO	6.984,55	5.936,87	685,18	362,50

RECINTOS PROPUESTOS

REF.	REFERENCIA SIGPAC	CULTIVO DESCRIPCIÓN CULTIVO	S/R	G.PAGO	PEND. MEDIA (€)	SUP. DEC. ADMISIBLE (ha)	SUP. COMPROM. (ha)	SUP. AJUSTADA COMPROM. (I) (ha)	SUP. SIGPAC (ha)	SUP. CERTIE (ha)	SUP. CAMPO (ha)	SUP. CAMPO DETER. CULT. DECLARADO (ha)	SUP. DEC. REDUCIDA (ha)	SUP. PROPUESTA (ha)
-576056	18-054-002-00423-019	104012	S	432	18,70	0,02	0,02	0,02		0,02			0,02	0,02
4203929	18-054-004-00068-001	104012	S	432	4,70	8,79	8,79	8,79		8,79			8,79	8,79
1700000005269747	18-047-008-00034-001	104014	S	432	2,90	2,73	2,73	2,73		2,73			2,73	2,73
1700000005269748	18-054-005-00755-001	104012	S	432	11,80	1,37	1,37	1,37		1,37			1,37	1,37
1700000005269749	18-054-005-00775-001	104043	S	432	8,60	1,25	1,25	1,25		1,25			1,25	1,25
1700000005269750	18-054-004-00061-001	104043	S	432	8,20	1,79	1,79	1,79		1,79			1,79	1,79
1700000005269751	18-054-004-00061-002	104043	S	432	8,40	4,98	4,98	4,98		4,98			4,98	4,98
1700000005269752	18-054-005-00755-004	104043	S	432	17,00	0,10	0,10	0,10		0,10			0,10	0,10
1700000005269753	18-198-002-00276-003	104043	S	432	19,70	0,69	0,69	0,69		0,69			0,69	0,69
1700000005269754	18-198-002-00272-001	104022	S	432	19,40	0,42	0,42	0,42		0,42			0,42	0,42
1700000005269755	18-198-002-00276-001	104022	S	432	11,40	0,84	0,84	0,84		0,84			0,84	0,84
1700000005269757	18-054-002-00423-007	104043	S	432	8,90	6,48	6,48	6,48		6,48			6,48	6,48
1700000005269758	18-054-002-00419-009	104012	S	432	15,70	0,76	0,76	0,76		0,76			0,76	0,76
1700000005269759	18-054-002-00419-010	104012	S	432	10,30	1,46	1,46	1,46		1,46			1,46	1,46
1700000005269760	18-054-002-00423-008	104043	S	432	22,50	0,46	0,46	0,46		0,46			0,46	0,46
1700000005269761	18-054-005-00755-003	104012	S	432	12,00	0,02	0,02	0,02		0,02			0,02	0,02
1700000005269762	18-054-002-00423-016	104012	S	432	22,60	0,14	0,14	0,14		0,14			0,14	0,14

INCIDENCIAS

INCIDENCIA DESCRIPCIÓN

- 100402 Recinto solicitado no forma parte de ningún organismo de control autorizado para la producción ecológica en Andalucía o fecha de inscripción posterior al plazo establecido (Anexo I. Criterios de Subvencionabilidad. Orden 28 de marzo de 2023). Ref:1700000005269741 Recinto:18-054-005-00755-00002 Cultivo:101010 OLIVAR-PICUAL Secano
- 100406 Grupo de cultivo declarado en el recinto no coincide con el grupo de cultivo existente en el organismo de control autorizado para la producción ecológica en Andalucía (Anexo I. Criterios de Subvencionabilidad. Orden 28 de marzo de 2023). Ref:1700000005269741 Recinto:18-054-005-00755-00002 Cultivo:101010 OLIVAR-PICUAL Secano Grupo de SIPEA:FRUTALES
- 100424 Solicita recinto que no está comprometido para la operación. Ref:1700000005269741 Recinto:18-054-005-00755-00002 Cultivo:101010 OLIVAR-PICUAL Secano

(1) Superficie declarada admisible ajustada con la superficie comprometida.
(2) Factor de penalización valorando el alcance para el tipo de compromiso.

Puede verificar la integridad de una copia de este documento mediante la lectura del código QR adjunto o mediante el acceso a la dirección <https://ws050.juntadeandalucia.es/verificarFirma> indicando el código de VERIFICACIÓN

FIRMADO POR	JUAN JOSE SOLER GARCIA	FECHA	03/07/2024	
	ROCIO GUIJARRO MILLAN			
VERIFICACIÓN	Pk2jm6MP8Q4FQJJZRRTHBNMQA26B8	PÁGINA	2186/3256	



<u>APELLIDOS Y NOMBRE / RAZÓN SOCIAL</u>	<u>NIF</u>	<u>EXPEDIENTE</u>	<u>ANUALIDAD DE PAGO</u>		
OLIVER MARTINEZ DIEGO	****2751*	1206822	1ª		
IMPORTE POR ANUALIDAD					
	2023	2024	2025	2026	2027
IMPORTE MÁXIMO SUBVENCIONABLE	7.955,47 €	7.955,47 €	7.955,47 €	7.955,47 €	7.955,47 €
IMPORTE MEDIO DE TRANSFERENCIA (€/ha)	189,19 €	189,19 €	189,19 €	189,19 €	189,19 €

<u>RESUMEN DE UNIDADES</u>										
<u>Cód</u>	<u>GRUPO DE PAGO</u>	<u>Sup. Dec. Admisible (ha)</u>	<u>Sup. Comprometida (ha)</u>	<u>Sup. ajustada compromiso (I) (ha)</u>	<u>% sobredec.</u>	<u>Sup. Propuesta (ha)</u>	<u>Importe Declarado</u>	<u>Importe Topado</u>	<u>Importe Propuesto</u>	<u>Importe tras sobredec.</u>
426	HERBÁCEOS	17,48		17,48	0,00	17,48	2.642,45	2.642,45	2.642,45	2.642,45
432	FRUTALES SECANO	24,57		24,57	0,00	24,57	5.313,02	5.313,02	5.313,02	5.313,02
TOTAL		42,05	42,05	42,05		42,05	7.955,47	7.955,47	7.955,47	7.955,47

<u>APLICACIÓN DE REDUCCIONES Y PENALIZACIONES</u>							<u>IMPORTE (Euros)</u>	
<u>GRUPO DE PAGO</u>	<u>Importe Calculado</u>	<u>Importe prereduc.</u>	<u>Criterios de subvencionabilidad y compromisos</u>	<u>Presentación tardía</u>	<u>Omisión declaración</u>	<u>Condicionabilidad</u>	<u>PROPUESTO</u>	
FRUTALES SECANO	5.313,02	5.313,02	0,00	0,00	0,00	0,00	5.313,02	
HERBÁCEOS	2.642,45	2.642,45	0,00	0,00	0,00	0,00	2.642,45	
TOTAL	7.955,47	7.955,47					7.955,47	

<u>RESUMEN DE PAGOS</u>					<u>IMPORTE (Euros)</u>				
					<u>PROPUESTO</u>	<u>FEADER (Eje 2)</u>	<u>MAPA</u>	<u>CAPADR</u>	
					PROPUESTO	7.955,47	6.762,15	780,43	412,89

<u>RECINTOS PROPUESTOS</u>														
<u>REF.</u>	<u>REFERENCIA SIGPAC</u>	<u>CULTIVO</u>	<u>DESCRIPCIÓN CULTIVO</u>	<u>S/R G.PAGO</u>	<u>PEND. MEDIA (%)</u>	<u>SUP. DEC. ADMISIBLE (ha)</u>	<u>SUP. COMPROM. (ha)</u>	<u>SUP. AJUSTADA COMPR.(I) (ha)</u>	<u>SUP. CONV. SIGPAC (ha)</u>	<u>SUP. CERTIF. (ha)</u>	<u>SUP. CAMPO (ha)</u>	<u>SUP. CAMPO DETER. CULT. DECLARADO (ha)</u>	<u>SUP. DEC. REDUCIDA (ha)</u>	<u>SUP. PROPUESTA (ha)</u>
-1608950	18-149-019-00118-002	5000	CEBADA-SIN VARIEDAD	S	426	2,20	0,70	0,70	0,70	0,70	0,70	0,70	0,70	0,70
-1307019	18-149-019-00019-001	50036	GARBANZOS-PEDROSILLANO	S	426	2,50	1,71	1,71	1,71	1,71	1,71	1,71	1,71	1,71
-754293	18-149-019-00118-002	5000	CEBADA-SIN VARIEDAD	S	426	2,20	1,03	1,03	1,03	1,03	1,03	1,03	1,03	1,03
-754289	18-149-019-00118-002	5000	CEBADA-SIN VARIEDAD	S	426	2,20	2,08	2,08	2,08	2,08	2,08	2,08	2,08	2,08
1700000006832747	04-063-019-00019-001	5000	CEBADA-SIN VARIEDAD	S	426	2,30	1,50	1,50	1,50	1,50	1,50	1,50	1,50	1,50
1700000006832748	18-149-019-00118-002	5000	CEBADA-SIN VARIEDAD	S	426	2,20	5,15	5,15	5,15	5,15	5,15	5,15	5,15	5,15
1700000006832757	18-149-015-00134-001	53001	YEROS-MORO DA 131	S	426	1,50	4,88	4,88	4,88	4,88	4,88	4,88	4,88	4,88
1700000006832761	04-063-019-00036-001	5000	CEBADA-SIN VARIEDAD	S	426	2,50	0,43	0,43	0,43	0,43	0,43	0,43	0,43	0,43
1700000006832751	18-149-019-00234-001	104057	ALMENDROS-AVIJOR	S	432	3,50	9,86	9,86	9,86	9,86	9,86	9,86	9,86	9,86
1700000006832752	04-063-019-00061-001	104020	ALMENDROS-GUARA	S	432	1,70	14,71	14,71	14,71	14,71	14,71	14,71	14,71	14,71

(1) Superficie declarada admisible ajustada con la superficie comprometida.
(2) Factor de penalización valorando el alcance para el tipo de compromiso.

Puede verificar la integridad de una copia de este documento mediante la lectura del código QR adjunto o mediante el acceso a la dirección https://ws050.juntadeandalucia.es/verificarFirma indicando el código de VERIFICACIÓN				
FIRMADO POR	JUAN JOSE SOLER GARCIA	FECHA	03/07/2024	
	ROCIO GUIJARRO MILLAN			
VERIFICACIÓN	Pk2jm6MP8Q4FQJJZRRTHBNMQA26B8	PÁGINA	2187/3256	



APELLIDOS Y NOMBRE / RAZÓN SOCIAL

OLIVER MARTINEZ JOSE

NIF

****5905*

EXPEDIENTE

1206838

ANUALIDAD DE PAGO

1ª

IMPORTE POR ANUALIDAD

	2023	2024	2025	2026	2027
IMPORTE MÁXIMO SUBVENCIONABLE	5.400,94 €	5.400,94 €	5.400,94 €	5.400,94 €	5.400,94 €
IMPORTE MEDIO DE TRANSFERENCIA (€/ha)	204,66 €	204,66 €	204,66 €	204,66 €	204,66 €

RESUMEN DE UNIDADES

Cód	GRUPO DE PAGO	Sup. Dec. Admisible (ha)	Sup. Comprometida (ha)	Sup. ajustada compromiso (I) (ha)	% sobredec.	Sup. Propuesta (ha)	Importe Declarado	Importe Topado	Importe Propuesto	Importe tras sobredec.
426	HERBÁCEOS	1,54		1,54	0,00	1,54	232,80	232,80	232,80	232,80
432	FRUTALES SECANO	23,90		23,90	0,00	23,90	5.168,14	5.168,14	5.168,14	5.168,14
434	HERBÁCEOS NO ELEGIBLES	0,95		0,95	0,00	0,95	0,00	0,00	0,00	0,00
TOTAL		26,39	26,39	26,39		26,39	5.400,94	5.400,94	5.400,94	5.400,94

APLICACIÓN DE REDUCCIONES Y PENALIZACIONES

GRUPO DE PAGO	Importe Calculado	Importe prereduc.	Criterios de subvencionabilidad y compromisos	Presentación tardía	Omisión declaración	Condicionabilidad	IMPORTE (Euros) PROPUESTO
FRUTALES SECANO	5.168,14	5.168,14	0,00	0,00	0,00	0,00	5.168,14
HERBÁCEOS	232,80	232,80	0,00	0,00	0,00	0,00	232,80
HERBÁCEOS NO ELEGIBLES	0,00	0,00	0,00	0,00	0,00	0,00	0,00
TOTAL	5.400,94	5.400,94					5.400,94

RESUMEN DE PAGOS

	IMPORTE (Euros)			
	PROPUESTO	FEADER (Eje 2)	MAPA	CAPADR
TOTAL	5.400,94	4.590,80	529,83	280,31

RECINTOS PROPUESTOS

REF.	REFERENCIA SIGPAC	CULTIVO DESCRIPCIÓN CULTIVO	S/R G.PAGO	PEND. MEDIA (%)	SUP. DEC. ADMISIBLE (ha)	SUP. COMPROM. (ha)	SUP. AJUSTADA COMPR. (I) (ha)	SUP. CONV. SIGPAC (ha)	SUP. CERTIF. (ha)	SUP. CAMPO (ha)	SUP. CAMPO DETER. CULT. DECLARADO (ha)	SUP. DEC. REDUCIDA (ha)	SUP. PROPUESTA (ha)
170000006831520	04-063-018-00009-001	52000 VEZA-SIN VARIEDAD	S 426	2,50	0,12	0,12	0,12		0,12			0,12	0,12
170000006831524	18-149-019-00041-003	52079 VEZA-MARIANNA	S 426	3,10	0,10	0,10	0,10		0,10			0,10	0,10
170000006831532	18-149-019-00041-002	52079 VEZA-MARIANNA	S 426	2,20	1,32	1,32	1,32		1,32			1,32	1,32
-966109	18-149-019-00151-001	104020 ALMENDROS-GUARA	S 432	2,90	2,83	2,83	2,83		2,83			2,83	2,83
170000006831521	18-149-019-00151-001	104057 ALMENDROS-AVIJOR	S 432	2,90	9,98	9,98	9,98		9,98			9,98	9,98
170000006831523	18-149-015-00227-001	104057 ALMENDROS-AVIJOR	S 432	1,40	5,30	5,30	5,30		5,30			5,30	5,30
170000006831527	18-149-019-00200-001	104020 ALMENDROS-GUARA	S 432	3,30	0,51	0,51	0,51		0,51			0,51	0,51
170000006831534	18-149-015-00228-001	104057 ALMENDROS-AVIJOR	S 432	2,70	1,04	1,04	1,04		1,04			1,04	1,04
170000006831535	18-149-020-00168-003	104020 ALMENDROS-GUARA	S 432	8,50	4,24	4,24	4,24		4,24			4,24	4,24
170000006831522	04-063-019-00095-001	20000 BARBECHO TRADICIONAL-SIN VARIEDAD	S 434	1,80	0,95	0,95	0,95		0,95			0,95	0,95

(1) Superficie declarada admisible ajustada con la superficie comprometida.
(2) Factor de penalización valorando el alcance para el tipo de compromiso.

Puede verificar la integridad de una copia de este documento mediante la lectura del código QR adjunto o mediante el acceso a la dirección <https://ws050.juntadeandalucia.es/verificarFirma> indicando el código de VERIFICACIÓN

FIRMADO POR	JUAN JOSE SOLER GARCIA	FECHA	03/07/2024
	ROCIO GUIJARRO MILLAN		
VERIFICACIÓN	Pk2jm6MP8Q4FQJJZRRTHBNMQA26B8	PÁGINA	2188/3256





APELLIDOS Y NOMBRE / RAZÓN SOCIAL

OLIVER MARTINEZ MARIA DEL CARMEN

NIF

****5526*

EXPEDIENTE

1102162

ANUALIDAD

DE PAGO

RESUMEN DE PAGOS

PROPUESTO	IMPORTE (Euros)			
	PROPUESTO	FEADER (Eje 2)	MAPA	CAPADR
PROPUESTO	0,00	0,00	0,00	0,00

INCIDENCIAS

INCIDENCIA DESCRIPCIÓN

- 218 La superficie total declarada sobre un mismo recinto en el conjunto de los expedientes, no puede superar la superficie total que el SIGPAC establece para ese recinto.
 Ref:-1512782 Recinto:18-024-014-00088-00003 Cultivo:104020 ALMENDROS-GUARA Regadío Suma de superficies declaradas para este recinto por todos los solicitantes (Áreas):172 Superficie SIGPAC medida para este recinto (Áreas):86 Exceso de superficie declarada (Hectáreas):0,86 Suma de superficies declaradas para este recinto por el solicitante (Áreas):86
 Ref:-1512781 Recinto:18-024-014-00088-00024 Cultivo:104020 ALMENDROS-GUARA Regadío Suma de superficies declaradas para este recinto por todos los solicitantes (Áreas):30 Superficie SIGPAC medida para este recinto (Áreas):15 Exceso de superficie declarada (Hectáreas):0,15 Suma de superficies declaradas para este recinto por el solicitante (Áreas):15
 Ref:-1512778 Recinto:18-024-014-00111-00002 Cultivo:104020 ALMENDROS-GUARA Regadío Suma de superficies declaradas para este recinto por todos los solicitantes (Áreas):64 Superficie SIGPAC medida para este recinto (Áreas):32 Exceso de superficie declarada (Hectáreas):0,32 Suma de superficies declaradas para este recinto por el solicitante (Áreas):32
 Ref:-1512763 Recinto:18-024-014-00120-00001 Cultivo:104020 ALMENDROS-GUARA Regadío Suma de superficies declaradas para este recinto por todos los solicitantes (Áreas):424 Superficie SIGPAC medida para este recinto (Áreas):212 Exceso de superficie declarada (Hectáreas):2,12 Suma de superficies declaradas para este recinto por el solicitante (Áreas):212
 Ref:-1512767 Recinto:18-024-014-00120-00005 Cultivo:104020 ALMENDROS-GUARA Regadío Suma de superficies declaradas para este recinto por todos los solicitantes (Áreas):20 Superficie SIGPAC medida para este recinto (Áreas):10 Exceso de superficie declarada (Hectáreas):0,1 Suma de superficies declaradas para este recinto por el solicitante (Áreas):10
 Ref:-1512764 Recinto:18-024-014-00120-00010 Cultivo:104020 ALMENDROS-GUARA Regadío Suma de superficies declaradas para este recinto por todos los solicitantes (Áreas):262 Superficie SIGPAC medida para este recinto (Áreas):131 Exceso de superficie declarada (Hectáreas):1,31 Suma de superficies declaradas para este recinto por el solicitante (Áreas):131
- 242 Recinto pendiente de acreditación de titularidad.
 Ref:-1512785 Recinto:18-024-014-00088-00030 Cultivo:104020 ALMENDROS-GUARA Regadío
- 3790 Recinto declarado inactivo
 Ref:-1512785 Recinto:18-024-014-00088-00030 Cultivo: -
- 100402 Recinto solicitado no forma parte de ningún organismo de control autorizado para la producción ecológica en Andalucía o fecha de inscripción posterior al plazo establecido (Anexo I. Criterios de Subvencionabilidad. Orden 28 de marzo de 2023).
 Ref:-978529 Recinto:18-040-014-00084-00007 Cultivo:102000 VIÑEDO VINIFICACIÓN-SIN VARIEDAD Regadío
- 100424 Solicita recinto que no está comprometido para la operación.
 Ref:-1512782 Recinto:18-024-014-00088-00003 Cultivo:104020 ALMENDROS-GUARA Regadío
 Ref:-1512781 Recinto:18-024-014-00088-00024 Cultivo:104020 ALMENDROS-GUARA Regadío
 Ref:-1512785 Recinto:18-024-014-00088-00030 Cultivo:104020 ALMENDROS-GUARA Regadío
 Ref:-1512778 Recinto:18-024-014-00111-00002 Cultivo:104020 ALMENDROS-GUARA Regadío
 Ref:-1512763 Recinto:18-024-014-00120-00001 Cultivo:104020 ALMENDROS-GUARA Regadío
 Ref:-1512767 Recinto:18-024-014-00120-00005 Cultivo:104020 ALMENDROS-GUARA Regadío
 Ref:-1512764 Recinto:18-024-014-00120-00010 Cultivo:104020 ALMENDROS-GUARA Regadío
 Ref:-978529 Recinto:18-040-014-00084-00007 Cultivo:102000 VIÑEDO VINIFICACIÓN-SIN VARIEDAD Regadío
- 101008 Expediente sin compromisos vigentes.
 Operación:6503.2

(1) Superficie declarada admisible ajustada con la superficie comprometida.
 (2) Factor de penalización valorando el alcance para el tipo de compromiso.

Puede verificar la integridad de una copia de este documento mediante la lectura del código QR adjunto o mediante el acceso a la dirección https://ws050.juntadeandalucia.es/verificarFirma indicando el código de VERIFICACIÓN				
FIRMADO POR	JUAN JOSE SOLER GARCIA	FECHA	03/07/2024	
	ROCIO GUIJARRO MILLAN			
VERIFICACIÓN	Pk2jm6MP8Q4FQJJZRRTHBNMQA26B8	PÁGINA	2189/3256	



APELLIDOS Y NOMBRE / RAZÓN SOCIAL
OLLER LIZARTE MARIA LUZ

NIF
***7547*

EXPEDIENTE
1008630

ANUALIDAD DE PAGO

RESUMEN DE PAGOS

	PROPUESTO	IMPORTE (Euros)		
		FEADER (Eje 2)	MAPA	CAPADR
PROPUESTO	0,00	0,00	0,00	0,00

INCIDENCIAS

INCIDENCIA DESCRIPCIÓN

- 100402 Recinto solicitado no forma parte de ningún organismo de control autorizado para la producción ecológica en Andalucía o fecha de inscripción posterior al plazo establecido (Anexo I. Criterios de Subvencionabilidad. Orden 28 de marzo de 2023). Ref:-1021093 Recinto:18-057-008-00202-00003 Cultivo:104020 ALMENDROS-GUARA Secano
- 100424 Solicita recinto que no está comprometido para la operación. Ref:-1021093 Recinto:18-057-008-00202-00003 Cultivo:104020 ALMENDROS-GUARA Secano
- 101008 Expediente sin compromisos vigentes. Operación:6503.2

(1) Superficie declarada admisible ajustada con la superficie comprometida.
(2) Factor de penalización valorando el alcance para el tipo de compromiso.

Puede verificar la integridad de una copia de este documento mediante la lectura del código QR adjunto o mediante el acceso a la dirección https://ws050.juntadeandalucia.es/verificarFirma indicando el código de VERIFICACIÓN				
FIRMADO POR	JUAN JOSE SOLER GARCIA	FECHA	03/07/2024	
	ROCIO GUIJARRO MILLAN			
VERIFICACIÓN	Pk2jm6MP8Q4FQJJZRRTHBNMQA26B8	PÁGINA	2190/3256	



<u>APELLIDOS Y NOMBRE / RAZÓN SOCIAL</u>	<u>NIF</u>	<u>EXPEDIENTE</u>	<u>ANUALIDAD DE PAGO</u>
OLLER ORTEGA JOSE	***0442*	1126570	

RESUMEN DE PAGOS

		<u>IMPORTE (Euros)</u>		
		<u>FEADER</u>	<u>MAPA</u>	<u>CAPADR</u>
		<u>(Eje 2)</u>		
PROPUESTO	<u>PROPUESTO</u>	0,00	0,00	0,00

INCIDENCIAS

INCIDENCIA DESCRIPCIÓN

- 7162 Se advierte que en el impreso DATOS DE RECINTOS no está consignada la operación solicitada en el impreso SOLICITA LINEAS DE AYUDA DE DESARROLLO RURAL.
- 101008 Expediente sin compromisos vigentes.
Operación:6503.2

(1) Superficie declarada admisible ajustada con la superficie comprometida.
(2) Factor de penalización valorando el alcance para el tipo de compromiso.

Puede verificar la integridad de una copia de este documento mediante la lectura del código QR adjunto o mediante el acceso a la dirección https://ws050.juntadeandalucia.es/verificarFirma indicando el código de VERIFICACIÓN				
FIRMADO POR	JUAN JOSE SOLER GARCIA	FECHA	03/07/2024	
	ROCIO GUIJARRO MILLAN			
VERIFICACIÓN	Pk2jm6MP8Q4FQJJZRRTHBNMQA26B8	PÁGINA	2191/3256	



APELLIDOS Y NOMBRE / RAZÓN SOCIAL

OLMEDO VALERO MARIA DEL PILAR

NIF

****5514*

EXPEDIENTE

1154964

ANUALIDAD DE PAGO

1ª

IMPORTE POR ANUALIDAD

	2023	2024	2025	2026	2027
IMPORTE MÁXIMO SUBVENCIONABLE	14.835,85 €	14.835,85 €	14.835,85 €	14.835,85 €	14.835,85 €
IMPORTE MEDIO DE TRANSFERENCIA (€/ha)	150,92 €	150,92 €	150,92 €	150,92 €	150,92 €

RESUMEN DE UNIDADES

Cód	GRUPO DE PAGO	Sup. Dec. Admisible (ha)	Sup. Comprometida (ha)	Sup. ajustada compromiso (1) (ha)	% sobredec.	Sup. Propuesta (ha)	Importe Declarado	Importe Topado	Importe Propuesto	Importe tras sobredec.
426	HERBÁCEOS	57,44		56,91	0,00	56,91	8.603,08	8.603,08	8.603,08	8.603,08
432	FRUTALES SECANO	26,98		26,98	0,00	26,98	5.834,16	5.834,16	5.834,16	5.834,16
433	FRUTALES REGADÍO	1,14		1,14	0,00	1,14	398,61	398,61	398,61	398,61
434	HERBÁCEOS NO ELEGIBLES	13,66		13,27	0,00	13,27	0,00	0,00	0,00	0,00
TOTAL		99,22	98,30	98,30		98,30	14.835,85	14.835,85	14.835,85	14.835,85

APLICACIÓN DE REDUCCIONES Y PENALIZACIONES

GRUPO DE PAGO	Importe Calculado	Importe prereduc.	Criterios de subvencionabilidad y compromisos	Presentación tardía	Omisión declaración	Condicionalidad	IMPORTE (Euros)
							PROPUESTO
FRUTALES REGADÍO	398,61	398,61	0,00	0,00	0,00	0,00	398,61
FRUTALES SECANO	5.834,16	5.834,16	0,00	0,00	0,00	0,00	5.834,16
HERBÁCEOS	8.603,08	8.603,08	0,00	0,00	0,00	0,00	8.603,08
HERBÁCEOS NO ELEGIBLES	0,00	0,00	0,00	0,00	0,00	0,00	0,00
TOTAL	14.835,85	14.835,85					14.835,85

RESUMEN DE PAGOS

PROPUESTO	IMPORTE (Euros)			
	PROPUESTO	FEADER (Eje 2)	MAPA	CAPADR
	14.835,85	12.610,48	1.455,39	769,98

(1) Superficie declarada admisible ajustada con la superficie comprometida.
(2) Factor de penalización valorando el alcance para el tipo de compromiso.

Puede verificar la integridad de una copia de este documento mediante la lectura del código QR adjunto o mediante el acceso a la dirección <https://ws050.juntadeandalucia.es/verificarFirma> indicando el código de VERIFICACIÓN

FIRMADO POR	JUAN JOSE SOLER GARCIA	FECHA	03/07/2024	
	ROCIO GUIJARRO MILLAN			
VERIFICACIÓN	Pk2jm6MP8Q4FQJJZRRTHBNMQA26B8	PÁGINA	2192/3256	



RECINTOS PROPUESTOS

REF.	REFERENCIA SIGPAC	CULTIVO	DESCRIPCIÓN CULTIVO	S/R	G.PAGO	PEND. MEDIA (%)	SUP. DEC. ADMISIBLE (ha)	SUP. COMPROM. (ha)	SUP. AJUSTADA COMPR.(1) (ha)	SUP. CONV. SIGPAC (ha)	SUP. CERTIF. (ha)	SUP. CAMPO (ha)	SUP. CAMPO DECLARADO (ha)	SUP. DEC. REDUCIDA (ha)	SUP. PROPUESTA (ha)
-1541207	18-149-006-00144-002	1000	TRIGO BLANDO-SIN VARIEDAD	S	426	8,10	1,26	1,26	1,26		1,26			1,26	1,26
-1496856	18-149-007-00016-001	50004	GARBANZOS-GARBANZO DE PEDROSILLO	S	426	6,70	6,60	6,42	6,42		6,42			6,42	6,42
-990473	18-149-012-00008-005	1000	TRIGO BLANDO-SIN VARIEDAD	S	426	13,40	0,03	0,03	0,03		0,03			0,03	0,03
4147011	18-149-006-00124-006	5000	CEBADA-SIN VARIEDAD	S	426	7,90	10,13	10,13	10,13		10,13			10,13	10,13
5476491	18-149-006-00133-001	40079	GUISANTES-CARTOUCHE	S	426	6,80	8,99	8,99	8,99		8,99			8,99	8,99
5476492	18-149-006-00140-010	1000	TRIGO BLANDO-SIN VARIEDAD	S	426	7,10	1,26	1,26	1,26		1,26			1,26	1,26
5476493	18-149-006-00149-002	1000	TRIGO BLANDO-SIN VARIEDAD	S	426	10,20	0,10	0,10	0,10		0,10			0,10	0,10
5476494	18-149-006-00144-002	1000	TRIGO BLANDO-SIN VARIEDAD	S	426	8,10	1,83	1,83	1,83		1,83			1,83	1,83
5506040	18-149-016-00055-001	5000	CEBADA-SIN VARIEDAD	S	426	1,70	0,41	0,41	0,41		0,41			0,41	0,41
5506041	18-149-016-00057-001	5000	CEBADA-SIN VARIEDAD	S	426	2,20	0,42	0,42	0,42		0,42			0,42	0,42
1700000006845237	18-149-012-00093-003	1000	TRIGO BLANDO-SIN VARIEDAD	S	426	7,80	0,98	0,98	0,98		0,98			0,98	0,98
1700000006845239	18-149-016-00072-001	5000	CEBADA-SIN VARIEDAD	S	426	2,00	0,62	0,62	0,62		0,62			0,62	0,62
1700000006845240	18-149-016-00073-001	5000	CEBADA-SIN VARIEDAD	S	426	3,50	0,67	0,67	0,67		0,67			0,67	0,67
1700000006845241	18-149-012-00074-001	5000	CEBADA-SIN VARIEDAD	S	426	5,00	1,33	1,33	1,33		1,33			1,33	1,33
1700000006845242	18-149-006-00159-002	1000	TRIGO BLANDO-SIN VARIEDAD	S	426	8,60	3,29	3,29	3,29		3,29			3,29	3,29
1700000006845243	18-149-012-00008-002	5000	CEBADA-SIN VARIEDAD	S	426	9,90	1,01	1,01	1,01		1,01			1,01	1,01
1700000006845244	18-149-012-00092-003	1000	TRIGO BLANDO-SIN VARIEDAD	S	426	10,30	1,03	1,03	1,03		1,03			1,03	1,03
1700000006845247	18-149-007-00016-001	1000	TRIGO BLANDO-SIN VARIEDAD	S	426	6,70	12,30	11,95	11,95		11,95			11,95	11,95
1700000006845249	18-149-010-00093-001	53001	YEROS-MORO DA 131	S	426	7,30	0,53	0,53	0,53		0,53			0,53	0,53
1700000006845251	18-149-012-00075-002	1000	TRIGO BLANDO-SIN VARIEDAD	S	426	6,80	0,95	0,95	0,95		0,95			0,95	0,95
1700000006845253	18-149-006-00155-001	53001	YEROS-MORO DA 131	S	426	7,90	2,39	2,39	2,39		2,39			2,39	2,39
1700000006845255	18-149-010-00114-001	5000	CEBADA-SIN VARIEDAD	S	426	3,80	1,31	1,31	1,31		1,31			1,31	1,31
5324393	18-149-006-00144-003	104020	ALMENDROS-GUARA	S	432	8,90	0,48	0,48	0,48		0,48			0,48	0,48
5506038	18-149-006-00140-002	104020	ALMENDROS-GUARA	S	432	10,00	7,13	7,13	7,13		7,13			7,13	7,13
5535685	18-149-016-00205-001	104020	ALMENDROS-GUARA	S	432	7,40	3,92	3,92	3,92		3,92			3,92	3,92
1700000006845245	18-149-010-00104-004	104020	ALMENDROS-GUARA	S	432	6,10	3,77	3,77	3,77		3,77			3,77	3,77
1700000006845246	18-149-010-00103-001	104020	ALMENDROS-GUARA	S	432	7,00	1,68	1,68	1,68		1,68			1,68	1,68
1700000006845256	18-149-006-00027-002	104020	ALMENDROS-GUARA	S	432	7,30	4,08	4,08	4,08		4,08			4,08	4,08
1700000006845257	18-149-017-00277-001	104020	ALMENDROS-GUARA	S	432	10,30	2,31	2,31	2,31		2,31			2,31	2,31
1700000006845258	18-149-010-00133-003	104020	ALMENDROS-GUARA	S	432	10,20	3,61	3,61	3,61		3,61			3,61	3,61
4147015	18-149-016-00558-001	104020	ALMENDROS-GUARA	R	433	3,60	0,19	0,19	0,19		0,19			0,19	0,19
1700000006845223	18-149-001-00392-001	104020	ALMENDROS-GUARA	R	433	2,50	0,25	0,25	0,25		0,25			0,25	0,25
1700000006845259	18-149-023-00166-001	104020	ALMENDROS-GUARA	R	433	17,00	0,70	0,70	0,70		0,70			0,70	0,70
-106552	18-149-007-00016-001	20000	BARBECHO TRADICIONAL-SIN VARIEDAD	S	434	6,70	13,66	13,27	13,27		13,27			13,27	13,27

INCIDENCIAS

INCIDENCIA DESCRIPCIÓN

100422 Recinto declarado por error para una operación de la 6503, que se ha corregido de oficio desmarcando la operación incorrecta, de acuerdo con la fecha de inscripción del recinto en la producción ecológica.
 Ref:5324393 Recinto:18-149-006-00144-00003 Cultivo:104020 ALMENDROS-GUARA Secano

(1) Superficie declarada admisible ajustada con la superficie comprometida.
 (2) Factor de penalización valorando el alcance para el tipo de compromiso.

Puede verificar la integridad de una copia de este documento mediante la lectura del código QR adjunto o mediante el acceso a la dirección https://ws050.juntadeandalucia.es/verificarFirma indicando el código de VERIFICACIÓN					
FIRMADO POR	JUAN JOSE SOLER GARCIA		FECHA		03/07/2024
	ROCIO GUIJARRO MILLAN				
VERIFICACIÓN	Pk2jm6MP8Q4FQJJZRRTHBNMQA26B8		PÁGINA		2193/3256



APELLIDOS Y NOMBRE / RAZÓN SOCIAL

OLMEDO VIGIL MARIA JOSE

NIF
***3506*

EXPEDIENTE
1013261

ANUALIDAD DE PAGO

1ª

IMPORTE POR ANUALIDAD

	2023	2024	2025	2026	2027
IMPORTE MÁXIMO SUBVENCIONABLE	769,81 €	769,81 €	769,81 €	769,81 €	769,81 €
IMPORTE MEDIO DE TRANSFERENCIA (€/ha)	216,24 €	216,24 €	216,24 €	216,24 €	216,24 €

RESUMEN DE UNIDADES

Cód	GRUPO DE PAGO	Sup. Dec. Admisible (ha)	Sup. Comprometida (ha)	Sup. ajustada compromiso (1) (ha)	% sobredec.	Sup. Propuesta (ha)	Importe Declarado	Importe Topado	Importe Propuesto	Importe tras sobredec.
432	FRUTALES SECANO	3,56		3,56	0,00	3,56	769,81	769,81	769,81	769,81
TOTAL		3,56	3,56	3,56		3,56	769,81	769,81	769,81	769,81

APLICACIÓN DE REDUCCIONES Y PENALIZACIONES

GRUPO DE PAGO	Importe Calculado	Importe prereduc.	Criterios de subvencionabilidad y compromisos	Presentación tardía	Omisión declaración	Condicionalidad	IMPORTE (Euros) PROPUESTO
FRUTALES SECANO	769,81	769,81	0,00	0,00	0,00	0,00	769,81
TOTAL	769,81	769,81					769,81

RESUMEN DE PAGOS

	IMPORTE (Euros)			
	PROPUESTO	FEADER (Eje 2)	MAPA	CAPADR
PROPUESTO	769,81	654,34	75,52	39,95

RECINTOS PROPUESTOS

REF.	REFERENCIA SIGPAC	CULTIVO	DESCRIPCIÓN CULTIVO	S/R	G.PAGO	PEND. MEDIA (%)	SUP. DEC. ADMISIBLE (ha)	SUP. COMPROM. (ha)	SUP. AJUSTADA COMPR.(1) (ha)	SUP. CONV. SIGPAC (ha)	SUP. CERTIE. (ha)	SUP. CAMPO (ha)	SUP. CAMPO DETER. CULT. DECLARADO (ha)	SUP. DEC. REDUCIDA (ha)	SUP. PROPUESTA (ha)
-19395	18-054-002-00486-001	104020	ALMENDROS-GUARA	S	432	36,60	0,05	0,05	0,05		0,05			0,05	0,05
1700000005100968	18-054-002-00485-009	104020	ALMENDROS-GUARA	S	432	27,10	2,10	2,10	2,10		2,10			2,10	2,10
1700000005100969	18-054-002-00485-010	104020	ALMENDROS-GUARA	S	432	30,40	1,41	1,41	1,41		1,41			1,41	1,41

(1) Superficie declarada admisible ajustada con la superficie comprometida.

(2) Factor de penalización valorando el alcance para el tipo de compromiso.

Puede verificar la integridad de una copia de este documento mediante la lectura del código QR adjunto o mediante el acceso a la dirección <https://ws050.juntadeandalucia.es/verificarFirma> indicando el código de VERIFICACIÓN

FIRMADO POR	JUAN JOSE SOLER GARCIA	FECHA	03/07/2024	
	ROCIO GUIJARRO MILLAN			
VERIFICACIÓN	Pk2jm6MP8Q4FQJJZRRTHBNMQA26B8	PÁGINA	2194/3256	



APELLIDOS Y NOMBRE / RAZÓN SOCIAL

NIF
***3797*

EXPEDIENTE
1086940

ANUALIDAD DE PAGO

1ª

IMPORTE POR ANUALIDAD

	2023	2024	2025	2026	2027
IMPORTE MÁXIMO SUBVENCIONABLE	1.035,79 €	1.035,79 €	1.035,79 €	1.035,79 €	1.035,79 €
IMPORTE MEDIO DE TRANSFERENCIA (€/ha)	152,77 €	152,77 €	152,77 €	152,77 €	152,77 €

RESUMEN DE UNIDADES

Cód	GRUPO DE PAGO	Sup. Dec. Admisible (ha)	Sup. Comprometida (ha)	Sup. ajustada compromiso (1) (ha)	% sobredec.	Sup. Propuesta (ha)	Importe Declarado	Importe Topado	Importe Propuesto	Importe tras sobredec.
432	FRUTALES SECANO	4,79		4,79	0,00	4,79	1.035,79	1.035,79	1.035,79	1.035,79
434	HERBÁCEOS NO ELEGIBLES	1,99		1,99	0,00	1,99	0,00	0,00	0,00	0,00
TOTAL		6,78	6,78	6,78		6,78	1.035,79	1.035,79	1.035,79	1.035,79

APLICACIÓN DE REDUCCIONES Y PENALIZACIONES

GRUPO DE PAGO	Importe Calculado	Importe prereduc.	Criterios de subvencionabilidad y compromisos	Presentación tardía	Omisión declaración	Condicionalidad	IMPORTE (Euros)
							PROPUESTO
FRUTALES SECANO	1.035,79	1.035,79	0,00	0,00	0,00	0,00	1.035,79
HERBÁCEOS NO ELEGIBLES	0,00	0,00	0,00	0,00	0,00	0,00	0,00
TOTAL	1.035,79	1.035,79					1.035,79

RESUMEN DE PAGOS

PROPUESTO	IMPORTE (Euros)			
	PROPUESTO	FEADER (Eje 2)	MAPA	CAPADR
PROPUESTO	1.035,79	880,42	101,61	53,76

RECINTOS PROPUESTOS

REF.	REFERENCIA SIGPAC	CULTIVO	DESCRIPCIÓN CULTIVO	S/R	G.PAGO	PEND. MEDIA (%)	SUP. DEC. ADMISIBLE (ha)	SUP. COMPROM. (ha)	SUP. AJUSTADA COMPR.(1) (ha)	SUP. CONV. SIGPAC (ha)	SUP. CERTIF. (ha)	SUP. CAMPO (ha)	SUP. CAMPO DETER. CULT. DECLARADO (ha)	SUP. DEC. REDUCIDA (ha)	SUP. PROPUESTA (ha)
170000004981311	18-087-005-00317-001	104087	ALMENDROS-FERRAGMESS	S	432	8,00	4,79	4,79	4,79	4,79	4,79			4,79	4,79
170000004981312	18-087-014-00385-001	20000	BARBECHO TRADICIONAL-SIN VARIEDAD	S	434	11,30	1,99	1,99	1,99	1,99	1,99			1,99	1,99

(1) Superficie declarada admisible ajustada con la superficie comprometida.

(2) Factor de penalización valorando el alcance para el tipo de compromiso.

Puede verificar la integridad de una copia de este documento mediante la lectura del código QR adjunto o mediante el acceso a la dirección <https://ws050.juntadeandalucia.es/verificarFirma> indicando el código de VERIFICACIÓN

FIRMADO POR	JUAN JOSE SOLER GARCIA	FECHA	03/07/2024	
	ROCIO GUIJARRO MILLAN			
VERIFICACIÓN	Pk2jm6MP8Q4FQJJZRRTHBNMQA26B8	PÁGINA	2195/3256	



APELLIDOS Y NOMBRE / RAZÓN SOCIAL

ORDUÑA ALFARO VICTOR MANUEL

NIF
****8318*

EXPEDIENTE
1199085

ANUALIDAD DE PAGO
1ª

IMPORTE POR ANUALIDAD

	2023	2024	2025	2026	2027
IMPORTE MÁXIMO SUBVENCIONABLE	378,42 €	378,42 €	378,42 €	378,42 €	378,42 €
IMPORTE MEDIO DE TRANSFERENCIA (€/ha)	216,24 €	216,24 €	216,24 €	216,24 €	216,24 €

RESUMEN DE UNIDADES

Cód	GRUPO DE PAGO	Sup. Dec. Admisible (ha)	Sup. Comprometida (ha)	Sup. ajustada compromiso (1) (ha)	% sobredec.	Sup. Propuesta (ha)	Importe Declarado	Importe Topado	Importe Propuesto	Importe tras sobredec.
432	FRUTALES SECANO	1,75		1,75	0,00	1,75	378,42	378,42	378,42	378,42
TOTAL		1,75	1,75	1,75		1,75	378,42	378,42	378,42	378,42

APLICACIÓN DE REDUCCIONES Y PENALIZACIONES

GRUPO DE PAGO	Importe Calculado	Importe prereduc.	Criterios de subvencionabilidad y compromisos	Presentación tardía	Omisión declaración	Condicionality	IMPORTE (Euros) PROPUESTO
FRUTALES SECANO	378,42	378,42	0,00	0,00	0,00	0,00	378,42
TOTAL	378,42	378,42					378,42

RESUMEN DE PAGOS

	IMPORTE (Euros)		
	PROPUESTO	FEADER (Eje 2)	MAPA
PROPUESTO	378,42	321,66	37,12
			CAPADR 19,64

RECINTOS PROPUESTOS

REF.	REFERENCIA SIGPAC	CULTIVO	DESCRIPCIÓN CULTIVO	S/R	G.PAGO	PEND. MEDIA (%)	SUP. DEC. ADMISIBLE (ha)	SUP. COMPROM. (ha)	SUP. AJUSTADA COMPR.(1) (ha)	SUP. CONV. SIGPAC (ha)	SUP. CERTIE. (ha)	SUP. CAMPO (ha)	SUP. CAMPO DETER. CULT. DECLARADO (ha)	SUP. DEC. REDUCIDA (ha)	SUP. PROPUESTA (ha)
170000005393935	18-155-003-00030-001	104023	ALMENDROS-LAURANNE	S	432	4,40	1,75	1,75	1,75		1,75			1,75	1,75

(1) Superficie declarada admisible ajustada con la superficie comprometida.
(2) Factor de penalización valorando el alcance para el tipo de compromiso.

Puede verificar la integridad de una copia de este documento mediante la lectura del código QR adjunto o mediante el acceso a la dirección <https://ws050.juntadeandalucia.es/verificarFirma> indicando el código de VERIFICACIÓN

FIRMADO POR	JUAN JOSE SOLER GARCIA	FECHA	03/07/2024	
	ROCIO GUIJARRO MILLAN			
VERIFICACIÓN	Pk2jm6MP8Q4FQJJZRRTHBNMQA26B8	PÁGINA	2196/3256	



APELLIDOS Y NOMBRE / RAZÓN SOCIAL

ORTEGA CANO ANTONIO JOSE

NIF
***6626*

EXPEDIENTE
1228184

ANUALIDAD DE PAGO

1ª

IMPORTE POR ANUALIDAD

	2023	2024	2025	2026	2027
IMPORTE MÁXIMO SUBVENCIONABLE	818,07 €	818,07 €	818,07 €	818,07 €	818,07 €
IMPORTE MEDIO DE TRANSFERENCIA (€/ha)	247,90 €	247,90 €	247,90 €	247,90 €	247,90 €

RESUMEN DE UNIDADES

Cód	GRUPO DE PAGO	Sup. Dec. Admisible (ha)	Sup. Comprometida (ha)	Sup. ajustada compromiso (1) (ha)	% sobredec.	Sup. Propuesta (ha)	Importe Declarado	Importe Topado	Importe Propuesto	Importe tras sobredec.
429	OLIVAR	3,30		3,30	0,00	3,30	818,07	818,07	818,07	818,07
TOTAL		3,30	3,30	3,30		3,30	818,07	818,07	818,07	818,07

APLICACIÓN DE REDUCCIONES Y PENALIZACIONES

GRUPO DE PAGO	Importe Calculado	Importe prereduc.	Criterios de subvencionabilidad y compromisos	Presentación tardía	Omisión declaración	Condicionalidad	IMPORTE (Euros) PROPUESTO
OLIVAR	818,07	818,07	0,00	0,00	0,00	0,00	818,07
TOTAL	818,07	818,07					818,07

RESUMEN DE PAGOS

	IMPORTE (Euros)			
	PROPUESTO	FEADER (Eje 2)	MAPA	CAPADR
PROPUESTO	818,07	695,36	80,25	42,46

RECINTOS PROPUESTOS

REF.	REFERENCIA SIGPAC	CULTIVO	DESCRIPCIÓN CULTIVO	S/R	G.PAGO	PEND. MEDIA (%)	SUP. DEC. ADMISIBLE (ha)	SUP. COMPROM. (ha)	SUP. AJUSTADA COMPR.(1) (ha)	SUP. CONV. SIGPAC (ha)	SUP. CERTIE. (ha)	SUP. CAMPO (ha)	SUP. CAMPO DETER. CULT. DECLARADO (ha)	SUP. DEC. REDUCIDA (ha)	SUP. PROPUESTA (ha)
1700000006704767	18-054-001-00042-001	101010	OLIVAR-PICUAL	S	429	3,90	0,64	0,64	0,64		0,64			0,64	0,64
1700000006704768	18-054-004-00060-001	101010	OLIVAR-PICUAL	S	429	7,80	2,18	2,18	2,18		2,18			2,18	2,18
1700000006704769	18-054-002-00271-003	101010	OLIVAR-PICUAL	S	429	9,30	0,48	0,48	0,48		0,48			0,48	0,48

(1) Superficie declarada admisible ajustada con la superficie comprometida.

(2) Factor de penalización valorando el alcance para el tipo de compromiso.

Puede verificar la integridad de una copia de este documento mediante la lectura del código QR adjunto o mediante el acceso a la dirección <https://ws050.juntadeandalucia.es/verificarFirma> indicando el código de VERIFICACIÓN

FIRMADO POR	JUAN JOSE SOLER GARCIA	FECHA	03/07/2024	
	ROCIO GUIJARRO MILLAN			
VERIFICACIÓN	Pk2jm6MP8Q4FQJJZRRTHBNMQA26B8	PÁGINA	2197/3256	



APELLIDOS Y NOMBRE / RAZÓN SOCIAL

ORTEGA CANO GREGORIA

NIF
***0738*

EXPEDIENTE
1229024

ANUALIDAD DE PAGO
1ª

IMPORTE POR ANUALIDAD

	2023	2024	2025	2026	2027
IMPORTE MÁXIMO SUBVENCIONABLE	994,08 €	994,08 €	994,08 €	994,08 €	994,08 €
IMPORTE MEDIO DE TRANSFERENCIA (€/ha)	247,90 €	247,90 €	247,90 €	247,90 €	247,90 €

RESUMEN DE UNIDADES

Cód	GRUPO DE PAGO	Sup. Dec. Admisible (ha)	Sup. Comprometida (ha)	Sup. ajustada compromiso (1) (ha)	% sobredec.	Sup. Propuesta (ha)	Importe Declarado	Importe Topado	Importe Propuesto	Importe tras sobredec.
429	OLIVAR	4,01		4,01	0,00	4,01	994,08	994,08	994,08	994,08
TOTAL		4,01	4,01	4,01		4,01	994,08	994,08	994,08	994,08

APLICACIÓN DE REDUCCIONES Y PENALIZACIONES

GRUPO DE PAGO	Importe Calculado	Importe prereduc.	Criterios de subvencionabilidad y compromisos	Presentación tardía	Omisión declaración	Condicionalidad	IMPORTE (Euros) PROPUESTO
OLIVAR	994,08	994,08	0,00	0,00	0,00	0,00	994,08
TOTAL	994,08	994,08					994,08

RESUMEN DE PAGOS

	IMPORTE (Euros)			
	PROPUESTO	FEADER (Eje 2)	MAPA	CAPADR
PROPUESTO	994,08	844,97	97,52	51,59

RECINTOS PROPUESTOS

REF.	REFERENCIA SIGPAC	CULTIVO	DESCRIPCIÓN CULTIVO	S/R	G.PAGO	PEND. MEDIA (%)	SUP. DEC. ADMISIBLE (ha)	SUP. COMPROM. (ha)	SUP. AJUSTADA COMPR.(1) (ha)	SUP. CONV. SIGPAC (ha)	SUP. CERTIE. (ha)	SUP. CAMPO (ha)	SUP. CAMPO DETER. CULT. DECLARADO (ha)	SUP. DEC. REDUCIDA (ha)	SUP. PROPUESTA (ha)
-151638	18-054-004-00066-002	101010	OLIVAR-PICUAL	S	429	7,60	4,01	4,01	4,01		4,01			4,01	4,01

(1) Superficie declarada admisible ajustada con la superficie comprometida.
(2) Factor de penalización valorando el alcance para el tipo de compromiso.

Puede verificar la integridad de una copia de este documento mediante la lectura del código QR adjunto o mediante el acceso a la dirección <https://ws050.juntadeandalucia.es/verificarFirma> indicando el código de VERIFICACIÓN

FIRMADO POR	JUAN JOSE SOLER GARCIA	FECHA	03/07/2024	
	ROCIO GUIJARRO MILLAN			
VERIFICACIÓN	Pk2jm6MP8Q4FQJJZRRTHBNMQA26B8	PÁGINA	2198/3256	



APELLIDOS Y NOMBRE / RAZÓN SOCIAL

ORTEGA EGEA JOSE CARLOS

NIF

****3054*

EXPEDIENTE

1207784

ANUALIDAD DE PAGO

1ª

IMPORTE POR ANUALIDAD

	2023	2024	2025	2026	2027
IMPORTE MÁXIMO SUBVENCIONABLE	8.342,80 €	8.342,80 €	8.342,80 €	8.342,80 €	8.342,80 €
IMPORTE MEDIO DE TRANSFERENCIA (€/ha)	226,40 €	226,40 €	226,40 €	226,40 €	226,40 €

RESUMEN DE UNIDADES

Cód	GRUPO DE PAGO	Sup. Dec. Admisible (ha)	Sup. Comprometida (ha)	Sup. ajustada compromiso (1) (ha)	% sobredec.	Sup. Propuesta (ha)	Importe Declarado	Importe Topado	Importe Propuesto	Importe tras sobredec.
432	FRUTALES SECANO	32,00		32,00	0,00	32,00	6.919,68	6.919,68	6.919,68	6.919,68
433	FRUTALES REGADÍO	4,07		4,07	0,00	4,07	1.423,12	1.423,12	1.423,12	1.423,12
434	HERBÁCEOS NO ELEGIBLES	0,78		0,78	0,00	0,78	0,00	0,00	0,00	0,00
TOTAL		36,85	36,85	36,85		36,85	8.342,80	8.342,80	8.342,80	8.342,80

APLICACIÓN DE REDUCCIONES Y PENALIZACIONES

GRUPO DE PAGO	Importe Calculado	Importe prereduc.	Criterios de subvencionabilidad y compromisos	Presentación tardía	Omisión declaración	Condicionalidad	IMPORTE (Euros)
							PROPUESTO
FRUTALES REGADÍO	1.423,12	1.423,12	0,00	0,00	0,00	0,00	1.423,12
FRUTALES SECANO	6.919,68	6.919,68	0,00	0,00	0,00	0,00	6.919,68
HERBÁCEOS NO ELEGIBLES	0,00	0,00	0,00	0,00	0,00	0,00	0,00
TOTAL	8.342,80	8.342,80					8.342,80

RESUMEN DE PAGOS

PROPUESTO	IMPORTE (Euros)			
	PROPUESTO	FEADER (Eje 2)	MAPA	CAPADR
	8.342,80	7.091,38	818,43	432,99

RECINTOS PROPUESTOS

REF.	REFERENCIA SIGPAC	CULTIVO DESCRIPCIÓN CULTIVO	S/R	G.PAGO	PEND. MEDIA (%)	SUP. DEC. ADMISIBLE (ha)	SUP. COMPROM. (ha)	SUP. AJUSTADA COMPROM. (1) (ha)	SUP. CONV. SIGPAC (ha)	SUP. CERTIF. (ha)	SUP. CAMPO (ha)	SUP. CAMPO DETER. CULT. DECLARADO (ha)	SUP. DEC. REDUCIDA (ha)	SUP. PROPUESTA (ha)
-1055791	18-100-008-00652-004	104017 ALMENDROS-FRANCOLI	S	432	1,60	0,01	0,01	0,01	0,01	0,01	0,01	0,01	0,01	0,01
-1055790	18-100-008-00652-003	104017 ALMENDROS-FRANCOLI	S	432	3,90	0,03	0,03	0,03	0,03	0,03	0,03	0,03	0,03	0,03
-1055705	18-100-008-00652-002	104017 ALMENDROS-FRANCOLI	S	432	2,90	0,89	0,89	0,89	0,89	0,89	0,89	0,89	0,89	0,89
1700000005127870	18-084-009-00288-003	104020 ALMENDROS-GUARA	S	432	9,40	3,19	3,19	3,19	3,19	3,19	3,19	3,19	3,19	3,19
1700000005127873	18-149-003-00029-001	104020 ALMENDROS-GUARA	S	432	3,20	4,90	4,90	4,90	4,90	4,90	4,90	4,90	4,90	4,90
1700000005127884	18-149-002-00009-001	104020 ALMENDROS-GUARA	S	432	1,40	1,38	1,38	1,38	1,38	1,38	1,38	1,38	1,38	1,38
1700000005127889	18-149-002-00008-001	104020 ALMENDROS-GUARA	S	432	1,50	1,35	1,35	1,35	1,35	1,35	1,35	1,35	1,35	1,35
1700000005127906	18-100-018-00023-002	104007 ALMENDROS-COMUNA	S	432	7,00	10,33	10,33	10,33	10,33	10,33	10,33	10,33	10,33	10,33
1700000005127907	18-100-018-00013-001	104090 ALMENDROS-FILIPO CEO	S	432	5,50	2,10	2,10	2,10	2,10	2,10	2,10	2,10	2,10	2,10
1700000005127912	18-100-018-00029-002	104020 ALMENDROS-GUARA	S	432	9,00	5,22	5,22	5,22	5,22	5,22	5,22	5,22	5,22	5,22
1700000005127913	18-100-018-00027-002	104090 ALMENDROS-FILIPO CEO	S	432	9,10	2,08	2,08	2,08	2,08	2,08	2,08	2,08	2,08	2,08
1700000005127914	18-100-009-00050-002	104020 ALMENDROS-GUARA	S	432	8,70	0,52	0,52	0,52	0,52	0,52	0,52	0,52	0,52	0,52
-777627	18-100-007-00678-001	104057 ALMENDROS-AVIJOR	R	433	5,10	0,24	0,24	0,24	0,24	0,24	0,24	0,24	0,24	0,24
1700000005127900	18-100-007-00676-001	104057 ALMENDROS-AVIJOR	R	433	6,00	0,27	0,27	0,27	0,27	0,27	0,27	0,27	0,27	0,27
1700000005127902	18-100-008-00222-001	104090 ALMENDROS-FILIPO CEO	R	433	2,80	1,61	1,61	1,61	1,61	1,61	1,61	1,61	1,61	1,61
1700000005127909	18-100-009-00050-004	125000 FRUTOS DE CÁSCARA-SIN VARIEDAD	R	433	3,70	1,95	1,95	1,95	1,95	1,95	1,95	1,95	1,95	1,95
1700000005127910	18-100-009-00002-003	20000 BARBECHO TRADICIONAL-SIN VARIEDAD	R	434	8,10	0,78	0,78	0,78	0,78	0,78	0,78	0,78	0,78	0,78

(1) Superficie declarada admisible ajustada con la superficie comprometida.
(2) Factor de penalización valorando el alcance para el tipo de compromiso.

Puede verificar la integridad de una copia de este documento mediante la lectura del código QR adjunto o mediante el acceso a la dirección <https://ws050.juntadeandalucia.es/verificarFirma> indicando el código de VERIFICACIÓN

FIRMADO POR	JUAN JOSE SOLER GARCIA	FECHA	03/07/2024	
	ROCIO GUIJARRO MILLAN			
VERIFICACIÓN	Pk2jm6MP8Q4FQJJZRRTHBNMQA26B8	PÁGINA	2199/3256	



<u>APELLIDOS Y NOMBRE / RAZÓN SOCIAL</u>	<u>NIF</u>	<u>EXPEDIENTE</u>	<u>ANUALIDAD DE PAGO</u>
ORTEGA FERNANDEZ MARIA JESUS	****3086*	1173843	

RESUMEN DE PAGOS

	<u>PROPUESTO</u>	<u>IMPORTE (Euros)</u>		
		<u>FEADER (Eje 2)</u>	<u>MAPA</u>	<u>CAPADR</u>
PROPUESTO	0,00	0,00	0,00	0,00

INCIDENCIAS

INCIDENCIA DESCRIPCIÓN

7162	Se advierte que en el impreso DATOS DE RECINTOS no está consignada la operación solicitada en el impreso SOLICITA LINEAS DE AYUDA DE DESARROLLO RURAL.
101008	Expediente sin compromisos vigentes. Operación:6503.2

(1) Superficie declarada admisible ajustada con la superficie comprometida.
(2) Factor de penalización valorando el alcance para el tipo de compromiso.

Puede verificar la integridad de una copia de este documento mediante la lectura del código QR adjunto o mediante el acceso a la dirección https://ws050.juntadeandalucia.es/verificarFirma indicando el código de VERIFICACIÓN				
FIRMADO POR	JUAN JOSE SOLER GARCIA	FECHA	03/07/2024	
	ROCIO GUIJARRO MILLAN			
VERIFICACIÓN	Pk2jm6MP8Q4FQJJZRRTHBNMQA26B8	PÁGINA	2200/3256	



APELLIDOS Y NOMBRE / RAZÓN SOCIAL

NIF *****7677* **EXPEDIENTE** 1104855 **ANUALIDAD DE PAGO** 1ª

IMPORTE POR ANUALIDAD

	2023	2024	2025	2026	2027
IMPORTE MÁXIMO SUBVENCIONABLE	886,58 €	886,58 €	886,58 €	886,58 €	886,58 €
IMPORTE MEDIO DE TRANSFERENCIA (€/ha)	216,24 €	216,24 €	216,24 €	216,24 €	216,24 €

RESUMEN DE UNIDADES

Cód	GRUPO DE PAGO	Sup. Dec. Admisible (ha)	Sup. Comprometida (ha)	Sup. ajustada compromiso (1) (ha)	% sobredec.	Sup. Propuesta (ha)	Importe Declarado	Importe Topado	Importe Propuesto	Importe tras sobredec.
432	FRUTALES SECANO	4,10		4,10	0,00	4,10	886,58	886,58	886,58	886,58
TOTAL		4,10	4,10	4,10		4,10	886,58	886,58	886,58	886,58

APLICACIÓN DE REDUCCIONES Y PENALIZACIONES

GRUPO DE PAGO	Importe Calculado	Importe prereduc.	Criterios de subvencionabilidad y compromisos	Presentación tardía	Omisión declaración	Condicionalidad	IMPORTE (Euros) PROPUESTO
FRUTALES SECANO	886,58	886,58	0,00	0,00	0,00	0,00	886,58
TOTAL	886,58	886,58					886,58

RESUMEN DE PAGOS

	IMPORTE (Euros)			
	PROPUESTO	FEADER (Eje 2)	MAPA	CAPADR
PROPUESTO	886,58	753,59	86,97	46,02

RECINTOS PROPUESTOS

REF.	REFERENCIA SIGPAC	CULTIVO	DESCRIPCIÓN CULTIVO	S/R	G.PAGO	PEND. MEDIA (%)	SUP. DEC. ADMISIBLE (ha)	SUP. COMPROM. (ha)	SUP. AJUSTADA COMPROM. (1) (ha)	SUP. CONV. SIGPAC (ha)	SUP. CERTIE. (ha)	SUP. CAMPO (ha)	SUP. CAMPO DETER. CULT. DECLARADO (ha)	SUP. DEC. REDUCIDA (ha)	SUP. PROPUESTA (ha)
170000004508267	18-144-006-00001-002	104007	ALMENDROS-COMUNA	S	432	38,20	0,35	0,35	0,35		0,35			0,35	0,35
1700000004508268	18-144-006-00111-001	104007	ALMENDROS-COMUNA	S	432	39,90	0,52	0,52	0,52		0,52			0,52	0,52
1700000004508269	18-144-006-00175-003	104007	ALMENDROS-COMUNA	S	432	38,20	0,54	0,54	0,54		0,54			0,54	0,54
1700000004508270	18-144-007-00001-002	104007	ALMENDROS-COMUNA	S	432	52,40	1,51	1,51	1,51		1,51			1,51	1,51
1700000004508271	18-144-006-00001-006	104007	ALMENDROS-COMUNA	S	432	35,70	0,17	0,17	0,17		0,17			0,17	0,17
1700000004508272	18-144-006-00001-007	104007	ALMENDROS-COMUNA	S	432	18,40	0,01	0,01	0,01		0,01			0,01	0,01
1700000004508273	18-144-006-00110-001	104007	ALMENDROS-COMUNA	S	432	55,40	1,00	1,00	1,00		1,00			1,00	1,00

(1) Superficie declarada admisible ajustada con la superficie comprometida.
(2) Factor de penalización valorando el alcance para el tipo de compromiso.

Puede verificar la integridad de una copia de este documento mediante la lectura del código QR adjunto o mediante el acceso a la dirección <https://ws050.juntadeandalucia.es/verificarFirma> indicando el código de VERIFICACIÓN

FIRMADO POR	JUAN JOSE SOLER GARCIA	FECHA	03/07/2024	
	ROCIO GUIJARRO MILLAN			
VERIFICACIÓN	Pk2jm6MP8Q4FQJJZRRTHBNMQA26B8	PÁGINA	2201/3256	



<u>APELLIDOS Y NOMBRE / RAZÓN SOCIAL</u>	<u>NIF</u>	<u>EXPEDIENTE</u>	<u>ANUALIDAD DE PAGO</u>
ORTEGA GARCIA-FRESNEDA EMILIO JESUS	***6692*	1048601	

RESUMEN DE PAGOS

	<u>PROPUESTO</u>	<u>IMPORTE (Euros)</u>		
		<u>FEADER (Eje 2)</u>	<u>MAPA</u>	<u>CAPADR</u>
PROPUESTO	0,00	0,00	0,00	0,00

(1) Superficie declarada admisible ajustada con la superficie comprometida.
(2) Factor de penalización valorando el alcance para el tipo de compromiso.

Puede verificar la integridad de una copia de este documento mediante la lectura del código QR adjunto o mediante el acceso a la dirección https://ws050.juntadeandalucia.es/verificarFirma indicando el código de VERIFICACIÓN				
FIRMADO POR	JUAN JOSE SOLER GARCIA	FECHA	03/07/2024	
	ROCIO GUIJARRO MILLAN			
VERIFICACIÓN	Pk2jm6MP8Q4FQJJZRRTHBNMQA26B8	PÁGINA	2202/3256	



INCIDENCIAS

INCIDENCIA DESCRIPCIÓN

4272	Verifica que las líneas de declaración de las Solicitudes Únicas no tienen solapes con la capa de Retroactividad Gráfica (ambas de la misma campaña) a nivel de expediente/línea de declaración gráfica de la solicitud. Ref:170000005304805 Recinto:18-047-010-00202-00002 Cultivo: - Agregado de la referencia del recinto.:0 Zona de la referencia del recinto.:0 Superficie solapada.:0,03 Id. Incid.:95938778
100405	Recinto solicitado para la Operación de Mantenimiento, cuando según su fecha de inscripción en un organismo de control autorizado para la producción ecológica en Andalucía, le corresponde la Operación de Conversión (Anexo I. Criterios de Subvencionabilidad. Orden 28 de marzo de 2023). Ref:170000005304785 Recinto:18-047-005-00019-00001 Cultivo:104057 ALMENDROS-AVIJOR Secano Ref:170000005304807 Recinto:18-047-005-00019-00004 Cultivo:104057 ALMENDROS-AVIJOR Secano Ref:170000005304786 Recinto:18-047-005-00192-00001 Cultivo:104057 ALMENDROS-AVIJOR Secano Ref:170000005304816 Recinto:18-047-005-00199-00001 Cultivo:104022 ALMENDROS-LARGUETA Secano Ref:170000005304828 Recinto:18-047-005-00252-00001 Cultivo:104022 ALMENDROS-LARGUETA Secano Ref:170000005304825 Recinto:18-047-005-00255-00001 Cultivo:104022 ALMENDROS-LARGUETA Secano Ref:170000005304818 Recinto:18-047-005-00258-00001 Cultivo:104022 ALMENDROS-LARGUETA Secano Ref:170000005304829 Recinto:18-047-005-00258-00002 Cultivo:104022 ALMENDROS-LARGUETA Secano Ref:170000005304824 Recinto:18-047-005-00377-00001 Cultivo:104022 ALMENDROS-LARGUETA Secano Ref:170000005304813 Recinto:18-047-005-00378-00001 Cultivo:104022 ALMENDROS-LARGUETA Secano Ref:170000005304808 Recinto:18-047-005-00677-00001 Cultivo:104022 ALMENDROS-LARGUETA Secano Ref:170000005304819 Recinto:18-047-006-00346-00001 Cultivo:104022 ALMENDROS-LARGUETA Secano Ref:170000005304826 Recinto:18-047-006-00358-00001 Cultivo:104022 ALMENDROS-LARGUETA Secano Ref:170000005304821 Recinto:18-047-006-00394-00001 Cultivo:104022 ALMENDROS-LARGUETA Secano Ref:170000005304811 Recinto:18-047-006-00396-00003 Cultivo:104022 ALMENDROS-LARGUETA Secano Ref:170000005304830 Recinto:18-047-006-00406-00001 Cultivo:104022 ALMENDROS-LARGUETA Secano Ref:170000005304823 Recinto:18-047-006-00410-00001 Cultivo:104022 ALMENDROS-LARGUETA Secano Ref:170000005304812 Recinto:18-047-006-00411-00001 Cultivo:104022 ALMENDROS-LARGUETA Secano Ref:170000005304814 Recinto:18-047-006-00419-00001 Cultivo:104022 ALMENDROS-LARGUETA Secano Ref:170000005304810 Recinto:18-047-006-00420-00003 Cultivo:104020 ALMENDROS-GUARA Secano Ref:170000005304815 Recinto:18-047-006-00421-00001 Cultivo:104020 ALMENDROS-GUARA Secano Ref:170000005304820 Recinto:18-047-006-00423-00001 Cultivo:104022 ALMENDROS-LARGUETA Secano Ref:170000005304817 Recinto:18-047-006-00446-00001 Cultivo:104022 ALMENDROS-LARGUETA Secano Ref:170000005304809 Recinto:18-047-006-00448-00003 Cultivo:104022 ALMENDROS-LARGUETA Secano Ref:170000005304822 Recinto:18-047-006-00450-00001 Cultivo:104022 ALMENDROS-LARGUETA Secano Ref:-12151 Recinto:18-047-010-00200-00001 Cultivo:104057 ALMENDROS-AVIJOR Secano Ref:170000005304806 Recinto:18-047-010-00201-00001 Cultivo:104057 ALMENDROS-AVIJOR Secano Ref:170000005304804 Recinto:18-047-010-00202-00001 Cultivo:104057 ALMENDROS-AVIJOR Secano Ref:170000005304805 Recinto:18-047-010-00202-00002 Cultivo:104057 ALMENDROS-AVIJOR Secano Ref:170000005304831 Recinto:18-047-011-00124-00001 Cultivo:104022 ALMENDROS-LARGUETA Secano
100422	Recinto declarado por error para una operación de la 6503, que se ha corregido de oficio desmarcando la operación incorrecta, de acuerdo con la fecha de inscripción del recinto en la producción ecológica. Ref:170000005304785 Recinto:18-047-005-00019-00001 Cultivo:104057 ALMENDROS-AVIJOR Secano Ref:170000005304807 Recinto:18-047-005-00019-00004 Cultivo:104057 ALMENDROS-AVIJOR Secano Ref:170000005304786 Recinto:18-047-005-00192-00001 Cultivo:104057 ALMENDROS-AVIJOR Secano Ref:170000005304816 Recinto:18-047-005-00199-00001 Cultivo:104022 ALMENDROS-LARGUETA Secano Ref:170000005304828 Recinto:18-047-005-00252-00001 Cultivo:104022 ALMENDROS-LARGUETA Secano Ref:170000005304825 Recinto:18-047-005-00255-00001 Cultivo:104022 ALMENDROS-LARGUETA Secano Ref:170000005304818 Recinto:18-047-005-00258-00001 Cultivo:104022 ALMENDROS-LARGUETA Secano Ref:170000005304829 Recinto:18-047-005-00258-00002 Cultivo:104022 ALMENDROS-LARGUETA Secano Ref:170000005304824 Recinto:18-047-005-00377-00001 Cultivo:104022 ALMENDROS-LARGUETA Secano Ref:170000005304813 Recinto:18-047-005-00378-00001 Cultivo:104022 ALMENDROS-LARGUETA Secano Ref:170000005304808 Recinto:18-047-005-00677-00001 Cultivo:104022 ALMENDROS-LARGUETA Secano Ref:170000005304819 Recinto:18-047-006-00346-00001 Cultivo:104022 ALMENDROS-LARGUETA Secano Ref:170000005304826 Recinto:18-047-006-00358-00001 Cultivo:104022 ALMENDROS-LARGUETA Secano Ref:170000005304821 Recinto:18-047-006-00394-00001 Cultivo:104022 ALMENDROS-LARGUETA Secano Ref:170000005304811 Recinto:18-047-006-00396-00003 Cultivo:104022 ALMENDROS-LARGUETA Secano Ref:170000005304830 Recinto:18-047-006-00406-00001 Cultivo:104022 ALMENDROS-LARGUETA Secano Ref:170000005304823 Recinto:18-047-006-00410-00001 Cultivo:104022 ALMENDROS-LARGUETA Secano Ref:170000005304812 Recinto:18-047-006-00411-00001 Cultivo:104022 ALMENDROS-LARGUETA Secano Ref:170000005304814 Recinto:18-047-006-00419-00001 Cultivo:104022 ALMENDROS-LARGUETA Secano Ref:170000005304810 Recinto:18-047-006-00420-00003 Cultivo:104020 ALMENDROS-GUARA Secano

(1) Superficie declarada admisible ajustada con la superficie comprometida.
(2) Factor de penalización valorando el alcance para el tipo de compromiso.

Puede verificar la integridad de una copia de este documento mediante la lectura del código QR adjunto o mediante el acceso a la dirección https://ws050.juntadeandalucia.es/verificarFirma indicando el código de VERIFICACIÓN				
FIRMADO POR	JUAN JOSE SOLER GARCIA	FECHA	03/07/2024	
	ROCIO GUIJARRO MILLAN			
VERIFICACIÓN	Pk2jm6MP8Q4FQJJZRRTHBNMQA26B8	PÁGINA	2203/3256	



INCIDENCIAS

INCIDENCIA DESCRIPCIÓN

	Ref:170000005304815 Recinto:18-047-006-00421-00001 Cultivo:104020 ALMENDROS-GUARA Secano
	Ref:170000005304820 Recinto:18-047-006-00423-00001 Cultivo:104022 ALMENDROS-LARGUETA Secano
	Ref:170000005304817 Recinto:18-047-006-00446-00001 Cultivo:104022 ALMENDROS-LARGUETA Secano
	Ref:170000005304809 Recinto:18-047-006-00448-00003 Cultivo:104022 ALMENDROS-LARGUETA Secano
	Ref:170000005304822 Recinto:18-047-006-00450-00001 Cultivo:104022 ALMENDROS-LARGUETA Secano
	Ref:-12151 Recinto:18-047-010-00200-00001 Cultivo:104057 ALMENDROS-AVIJOR Secano
	Ref:170000005304806 Recinto:18-047-010-00201-00001 Cultivo:104057 ALMENDROS-AVIJOR Secano
	Ref:170000005304804 Recinto:18-047-010-00202-00001 Cultivo:104057 ALMENDROS-AVIJOR Secano
	Ref:170000005304805 Recinto:18-047-010-00202-00002 Cultivo:104057 ALMENDROS-AVIJOR Secano
	Ref:170000005304831 Recinto:18-047-011-00124-00001 Cultivo:104022 ALMENDROS-LARGUETA Secano
100424	Solicita recinto que no está comprometido para la operación.
	Ref:170000005304785 Recinto:18-047-005-00019-00001 Cultivo:104057 ALMENDROS-AVIJOR Secano
	Ref:170000005304807 Recinto:18-047-005-00019-00004 Cultivo:104057 ALMENDROS-AVIJOR Secano
	Ref:170000005304786 Recinto:18-047-005-00192-00001 Cultivo:104057 ALMENDROS-AVIJOR Secano
	Ref:170000005304816 Recinto:18-047-005-00199-00001 Cultivo:104022 ALMENDROS-LARGUETA Secano
	Ref:170000005304828 Recinto:18-047-005-00252-00001 Cultivo:104022 ALMENDROS-LARGUETA Secano
	Ref:170000005304825 Recinto:18-047-005-00255-00001 Cultivo:104022 ALMENDROS-LARGUETA Secano
	Ref:170000005304818 Recinto:18-047-005-00258-00001 Cultivo:104022 ALMENDROS-LARGUETA Secano
	Ref:170000005304829 Recinto:18-047-005-00258-00002 Cultivo:104022 ALMENDROS-LARGUETA Secano
	Ref:170000005304824 Recinto:18-047-005-00377-00001 Cultivo:104022 ALMENDROS-LARGUETA Secano
	Ref:170000005304813 Recinto:18-047-005-00378-00001 Cultivo:104022 ALMENDROS-LARGUETA Secano
	Ref:170000005304808 Recinto:18-047-005-00677-00001 Cultivo:104022 ALMENDROS-LARGUETA Secano
	Ref:170000005304819 Recinto:18-047-006-00346-00001 Cultivo:104022 ALMENDROS-LARGUETA Secano
	Ref:170000005304826 Recinto:18-047-006-00358-00001 Cultivo:104022 ALMENDROS-LARGUETA Secano
	Ref:170000005304821 Recinto:18-047-006-00394-00001 Cultivo:104022 ALMENDROS-LARGUETA Secano
	Ref:170000005304811 Recinto:18-047-006-00396-00003 Cultivo:104022 ALMENDROS-LARGUETA Secano
	Ref:170000005304830 Recinto:18-047-006-00406-00001 Cultivo:104022 ALMENDROS-LARGUETA Secano
	Ref:170000005304823 Recinto:18-047-006-00410-00001 Cultivo:104022 ALMENDROS-LARGUETA Secano
	Ref:170000005304812 Recinto:18-047-006-00411-00001 Cultivo:104022 ALMENDROS-LARGUETA Secano
	Ref:170000005304814 Recinto:18-047-006-00419-00001 Cultivo:104022 ALMENDROS-LARGUETA Secano
	Ref:170000005304810 Recinto:18-047-006-00420-00003 Cultivo:104020 ALMENDROS-GUARA Secano
	Ref:170000005304815 Recinto:18-047-006-00421-00001 Cultivo:104020 ALMENDROS-GUARA Secano
	Ref:170000005304820 Recinto:18-047-006-00423-00001 Cultivo:104022 ALMENDROS-LARGUETA Secano
	Ref:170000005304817 Recinto:18-047-006-00446-00001 Cultivo:104022 ALMENDROS-LARGUETA Secano
	Ref:170000005304809 Recinto:18-047-006-00448-00003 Cultivo:104022 ALMENDROS-LARGUETA Secano
	Ref:170000005304822 Recinto:18-047-006-00450-00001 Cultivo:104022 ALMENDROS-LARGUETA Secano
	Ref:-12151 Recinto:18-047-010-00200-00001 Cultivo:104057 ALMENDROS-AVIJOR Secano
	Ref:170000005304806 Recinto:18-047-010-00201-00001 Cultivo:104057 ALMENDROS-AVIJOR Secano
	Ref:170000005304804 Recinto:18-047-010-00202-00001 Cultivo:104057 ALMENDROS-AVIJOR Secano
	Ref:170000005304805 Recinto:18-047-010-00202-00002 Cultivo:104057 ALMENDROS-AVIJOR Secano
	Ref:170000005304831 Recinto:18-047-011-00124-00001 Cultivo:104022 ALMENDROS-LARGUETA Secano
101008	Expediente sin compromisos vigentes. Operación:6503.2

(1) Superficie declarada admisible ajustada con la superficie comprometida.
(2) Factor de penalización valorando el alcance para el tipo de compromiso.

Puede verificar la integridad de una copia de este documento mediante la lectura del código QR adjunto o mediante el acceso a la dirección <https://ws050.juntadeandalucia.es/verificarFirma> indicando el código de VERIFICACIÓN

FIRMADO POR	JUAN JOSE SOLER GARCIA	FECHA	03/07/2024	
	ROCIO GUIJARRO MILLAN			
VERIFICACIÓN	Pk2jm6MP8Q4FQJJZRRTHBNMQA26B8	PÁGINA	2204/3256	



APELLIDOS Y NOMBRE / RAZÓN SOCIAL

ORTEGA JEREZ TRINIDAD

NIF
****6761*

EXPEDIENTE
1221947

ANUALIDAD DE PAGO

1ª

IMPORTE POR ANUALIDAD

	2023	2024	2025	2026	2027
IMPORTE MÁXIMO SUBVENCIONABLE	430,10 €	430,10 €	430,10 €	430,10 €	430,10 €
IMPORTE MEDIO DE TRANSFERENCIA (€/ha)	253,00 €	253,00 €	253,00 €	253,00 €	253,00 €

RESUMEN DE UNIDADES

Cód	GRUPO DE PAGO	Sup. Dec. Admisible (ha)	Sup. Comprometida (ha)	Sup. ajustada compromiso (1) (ha)	% sobredec.	Sup. Propuesta (ha)	Importe Declarado	Importe Topado	Importe Propuesto	Importe tras sobredec.
430	HORTÍCOLAS	1,70		1,70	0,00	1,70	430,10	430,10	430,10	430,10
TOTAL		1,70	1,70	1,70		1,70	430,10	430,10	430,10	430,10

APLICACIÓN DE REDUCCIONES Y PENALIZACIONES

GRUPO DE PAGO	Importe Calculado	Importe prerreduc.	Criterios de subvencionabilidad y compromisos	Presentación tardía	Omisión declaración	Condicionalidad	IMPORTE (Euros) PROPUESTO
HORTÍCOLAS	430,10	430,10	0,00	0,00	0,00	0,00	430,10
TOTAL	430,10	430,10					430,10

RESUMEN DE PAGOS

	IMPORTE (Euros)			
	PROPUESTO	FEADER (Eje 2)	MAPA	CAPADR
PROPUESTO	430,10	365,59	42,19	22,32

RECINTOS PROPUESTOS

REF.	REFERENCIA SIGPAC	CULTIVO	DESCRIPCIÓN CULTIVO	S/R	G.PAGO	PEND. MEDIA (%)	SUP. DEC. ADMISIBLE (ha)	SUP. COMPROM. (ha)	SUP. AJUSTADA COMPROM. (1) (ha)	SUP. CONV. SIGPAC (ha)	SUP. CERTIE. (ha)	SUP. CAMPO (ha)	SUP. CAMPO DETER. CULT. DECLARADO (ha)	SUP. DEC. REDUCIDA (ha)	SUP. PROPUESTA (ha)
1700000006689971	18-060-009-00190-001	279000	ESPÁRRAGOS-SIN VARIEDAD	S	430	9,70	0,99	0,99	0,99		0,99			0,99	0,99
1700000006689973	18-060-009-00191-001	279000	ESPÁRRAGOS-SIN VARIEDAD	S	430	7,30	0,56	0,56	0,56		0,56			0,56	0,56
1700000006689974	18-060-009-00192-001	279000	ESPÁRRAGOS-SIN VARIEDAD	S	430	10,50	0,15	0,15	0,15		0,15			0,15	0,15

INCIDENCIAS

INCIDENCIA DESCRIPCIÓN

- 100402 Recinto solicitado no forma parte de ningún organismo de control autorizado para la producción ecológica en Andalucía o fecha de inscripción posterior al plazo establecido (Anexo I. Criterios de Subvencionabilidad. Orden 28 de marzo de 2023).
 Ref.-1543068 Recinto:18-060-009-80026-00001 Cultivo:279000 ESPÁRRAGOS-SIN VARIEDAD Secano
 Ref.-1543069 Recinto:18-060-009-80027-00001 Cultivo:279000 ESPÁRRAGOS-SIN VARIEDAD Secano
 Ref.-1543070 Recinto:18-060-900-09602-00045 Cultivo:279000 ESPÁRRAGOS-SIN VARIEDAD Secano
 Ref.-1543071 Recinto:18-060-900-09602-00046 Cultivo:279000 ESPÁRRAGOS-SIN VARIEDAD Secano
- 100424 Solicita recinto que no está comprometido para la operación.
 Ref.-1543068 Recinto:18-060-009-80026-00001 Cultivo:279000 ESPÁRRAGOS-SIN VARIEDAD Secano
 Ref.-1543069 Recinto:18-060-009-80027-00001 Cultivo:279000 ESPÁRRAGOS-SIN VARIEDAD Secano
 Ref.-1543070 Recinto:18-060-900-09602-00045 Cultivo:279000 ESPÁRRAGOS-SIN VARIEDAD Secano
 Ref.-1543071 Recinto:18-060-900-09602-00046 Cultivo:279000 ESPÁRRAGOS-SIN VARIEDAD Secano

(1) Superficie declarada admisible ajustada con la superficie comprometida.
 (2) Factor de penalización valorando el alcance para el tipo de compromiso.

Puede verificar la integridad de una copia de este documento mediante la lectura del código QR adjunto o mediante el acceso a la dirección <https://ws050.juntadeandalucia.es/verificarFirma> indicando el código de VERIFICACIÓN

FIRMADO POR	JUAN JOSE SOLER GARCIA	FECHA	03/07/2024	
	ROCIO GUIJARRO MILLAN			
VERIFICACIÓN	Pk2jm6MP8Q4FQJJZRRTHBNMQA26B8	PÁGINA	2205/3256	



APELLIDOS Y NOMBRE / RAZÓN SOCIAL

ORTEGA MADRID JESUS EMILIO

NIF
***7105*

EXPEDIENTE
1208957

ANUALIDAD DE PAGO
1ª

IMPORTE POR ANUALIDAD

	2023	2024	2025	2026	2027
IMPORTE MÁXIMO SUBVENCIONABLE	1.874,12 €	1.874,12 €	1.874,12 €	1.874,12 €	1.874,12 €
IMPORTE MEDIO DE TRANSFERENCIA (€/ha)	247,90 €	247,90 €	247,90 €	247,90 €	247,90 €

RESUMEN DE UNIDADES

Cód	GRUPO DE PAGO	Sup. Dec. Admisible (ha)	Sup. Comprometida (ha)	Sup. ajustada compromiso (1) (ha)	% sobredec.	Sup. Propuesta (ha)	Importe Declarado	Importe Topado	Importe Propuesto	Importe tras sobredec.
429	OLIVAR	7,56		7,56	0,00	7,56	1.874,12	1.874,12	1.874,12	1.874,12
TOTAL		7,56	7,56	7,56		7,56	1.874,12	1.874,12	1.874,12	1.874,12

APLICACIÓN DE REDUCCIONES Y PENALIZACIONES

GRUPO DE PAGO	Importe Calculado	Importe prereduc.	Criterios de subvencionabilidad y compromisos	Presentación tardía	Omisión declaración	Condicionalidad	IMPORTE (Euros) PROPUESTO
OLIVAR	1.874,12	1.874,12	0,00	0,00	0,00	0,00	1.874,12
TOTAL	1.874,12	1.874,12					1.874,12

RESUMEN DE PAGOS

	IMPORTE (Euros)			
	PROPUESTO	FEADER (Eje 2)	MAPA	CAPADR
PROPUESTO	1.874,12	1.593,00	183,85	97,27

RECINTOS PROPUESTOS

REF.	REFERENCIA SIGPAC	CULTIVO	DESCRIPCIÓN CULTIVO	S/R	G.PAGO	PEND. MEDIA (%)	SUP. DEC. ADMISIBLE (ha)	SUP. COMPROM. (ha)	SUP. AJUSTADA COMPR.(1) (ha)	SUP. CONV. SIGPAC (ha)	SUP. CERTIE. (ha)	SUP. CAMPO (ha)	SUP. CAMPO DETER. CULT. DECLARADO (ha)	SUP. DEC. REDUCIDA (ha)	SUP. PROPUESTA (ha)
1700000004615469	18-054-004-00071-002	101010	OLIVAR-PICUAL	S	429	8,40	4,06	4,06	4,06		4,06			4,06	4,06
1700000004615470	18-054-004-00071-004	101010	OLIVAR-PICUAL	S	429	8,40	0,54	0,54	0,54		0,54			0,54	0,54
1700000004760647	23-070-004-00229-001	101010	OLIVAR-PICUAL	R	429	25,20	1,05	1,05	1,05		1,05			1,05	1,05
1700000004760648	23-070-004-00348-003	101010	OLIVAR-PICUAL	R	429	35,20	1,39	1,39	1,39		1,39			1,39	1,39
1700000004760649	23-070-004-00348-003	101010	OLIVAR-PICUAL	R	429	35,20	0,26	0,26	0,26		0,26			0,26	0,26
1700000004760651	23-070-004-00348-003	101010	OLIVAR-PICUAL	R	429	35,20	0,26	0,26	0,26		0,26			0,26	0,26

(1) Superficie declarada admisible ajustada con la superficie comprometida.
(2) Factor de penalización valorando el alcance para el tipo de compromiso.

Puede verificar la integridad de una copia de este documento mediante la lectura del código QR adjunto o mediante el acceso a la dirección <https://ws050.juntadeandalucia.es/verificarFirma> indicando el código de VERIFICACIÓN

FIRMADO POR	JUAN JOSE SOLER GARCIA	FECHA	03/07/2024	
	ROCIO GUIJARRO MILLAN			
VERIFICACIÓN	Pk2jm6MP8Q4FQJJZRRTHBNMQA26B8	PÁGINA	2206/3256	



APELLIDOS Y NOMBRE / RAZÓN SOCIAL

ORTEGA MADRID MARIA LUISA

NIF
****8236*

EXPEDIENTE
1229078

ANUALIDAD DE PAGO

1ª

IMPORTE POR ANUALIDAD

	2023	2024	2025	2026	2027
IMPORTE MÁXIMO SUBVENCIONABLE	1.736,18 €	1.736,18 €	1.736,18 €	1.736,18 €	1.736,18 €
IMPORTE MEDIO DE TRANSFERENCIA (€/ha)	224,89 €	224,89 €	224,89 €	224,89 €	224,89 €

RESUMEN DE UNIDADES

Cód	GRUPO DE PAGO	Sup. Dec. Admisible (ha)	Sup. Comprometida (ha)	Sup. ajustada compromiso (1) (ha)	% sobredec.	Sup. Propuesta (ha)	Importe Declarado	Importe Topado	Importe Propuesto	Importe tras sobredec.
429	OLIVAR	2,11		2,11	0,00	2,11	523,07	523,07	523,07	523,07
432	FRUTALES SECANO	5,61		5,61	0,00	5,61	1.213,11	1.213,11	1.213,11	1.213,11
TOTAL		7,72	7,72	7,72		7,72	1.736,18	1.736,18	1.736,18	1.736,18

APLICACIÓN DE REDUCCIONES Y PENALIZACIONES

GRUPO DE PAGO	Importe Calculado	Importe prereduc.	Criterios de subvencionabilidad y compromisos	Presentación tardía	Omisión declaración	Condicionalidad	IMPORTE (Euros)
							PROPUESTO
FRUTALES SECANO	1.213,11	1.213,11	0,00	0,00	0,00	0,00	1.213,11
OLIVAR	523,07	523,07	0,00	0,00	0,00	0,00	523,07
TOTAL	1.736,18	1.736,18					1.736,18

RESUMEN DE PAGOS

PROPUESTO	IMPORTE (Euros)			
	PROPUESTO	FEADER (Eje 2)	MAPA	CAPADR
PROPUESTO	1.736,18	1.475,75	170,32	90,11

RECINTOS PROPUESTOS

REF.	REFERENCIA SIGPAC	CULTIVO	DESCRIPCIÓN CULTIVO	S/R G.PAGO	PEND. MEDIA (%)	SUP. DEC. ADMISIBLE (ha)	SUP. COMPROM. (ha)	SUP. AJUSTADA COMPR.(1) (ha)	SUP. CONV. SIGPAC (ha)	SUP. CERTIF. (ha)	SUP. CAMPO (ha)	SUP. CAMPO DETER. CULT. DECLARADO (ha)	SUP. DEC. REDUCIDA (ha)	SUP. PROPUESTA (ha)
-153749	18-054-001-00224-001	101010	OLIVAR-PICUAL	S	429	4,40	0,07	0,07	0,07	0,07			0,07	0,07
-146864	18-054-900-09601-045	101010	OLIVAR-PICUAL	S	429	1,30	0,07	0,07	0,07	0,07			0,07	0,07
4187121	18-054-001-00229-001	101010	OLIVAR-PICUAL	S	429	5,30	1,97	1,97	1,97	1,97			1,97	1,97
4187104	18-054-004-00065-001	104012	ALMENDROS-FELISIA	S	432	6,40	5,61	5,61	5,61	5,61			5,61	5,61

(1) Superficie declarada admisible ajustada con la superficie comprometida.
(2) Factor de penalización valorando el alcance para el tipo de compromiso.

Puede verificar la integridad de una copia de este documento mediante la lectura del código QR adjunto o mediante el acceso a la dirección <https://ws050.juntadeandalucia.es/verificarFirma> indicando el código de VERIFICACIÓN

FIRMADO POR	JUAN JOSE SOLER GARCIA	FECHA	03/07/2024	
	ROCIO GUIJARRO MILLAN			
VERIFICACIÓN	Pk2jm6MP8Q4FQJJZRRTHBNMQA26B8	PÁGINA	2207/3256	



APELLIDOS Y NOMBRE / RAZÓN SOCIAL

ORTEGA MARTINEZ JOSE ANTONIO

NIF
***0598*

EXPEDIENTE
1138462

ANUALIDAD DE PAGO

1ª

IMPORTE POR ANUALIDAD

	2023	2024	2025	2026	2027
IMPORTE MÁXIMO SUBVENCIONABLE	1.033,63 €	1.033,63 €	1.033,63 €	1.033,63 €	1.033,63 €
IMPORTE MEDIO DE TRANSFERENCIA (€/ha)	216,24 €	216,24 €	216,24 €	216,24 €	216,24 €

RESUMEN DE UNIDADES

Cód	GRUPO DE PAGO	Sup. Dec. Admisible (ha)	Sup. Comprometida (ha)	Sup. ajustada compromiso (I) (ha)	% sobredec.	Sup. Propuesta (ha)	Importe Declarado	Importe Topado	Importe Propuesto	Importe tras sobredec.
432	FRUTALES SECANO	4,78		4,78	0,00	4,78	1.033,63	1.033,63	1.033,63	1.033,63
TOTAL		4,78	4,78	4,78		4,78	1.033,63	1.033,63	1.033,63	1.033,63

APLICACIÓN DE REDUCCIONES Y PENALIZACIONES

GRUPO DE PAGO	Importe Calculado	Importe prerreduc.	Criterios de subvencionabilidad y compromisos	Presentación tardía	Omisión declaración	Condicionabilidad	IMPORTE (Euros) PROPUESTO
FRUTALES SECANO	1.033,63	1.033,63	0,00	0,00	0,00	0,00	1.033,63
TOTAL	1.033,63	1.033,63					1.033,63

RESUMEN DE PAGOS

	IMPORTE (Euros)			
	PROPUESTO	FEADER (Eje 2)	MAPA	CAPADR
PROPUESTO	1.033,63	878,59	101,40	53,64

RECINTOS PROPUESTOS

REF.	REFERENCIA SIGPAC	CULTIVO	DESCRIPCIÓN CULTIVO	S/R	G.PAGO	PEND. MEDIA (%)	SUP. DEC. ADMISIBLE (ha)	SUP. COMPROM. (ha)	SUP. AJUSTADA COMPR.(I) (ha)	SUP. CONV. SIGPAC (ha)	SUP. CERTIE. (ha)	SUP. CAMPO (ha)	SUP. CAMPO DETER. CULT. DECLARADO (ha)	SUP. DEC. REDUCIDA (ha)	SUP. PROPUESTA (ha)
-906648	18-186-016-00330-004	104020	ALMENDROS-GUARA	S	432	37,90	0,03	0,03	0,03		0,03			0,03	0,03
4049331	18-186-012-00155-001	104007	ALMENDROS-COMUNA	S	432	13,90	0,30	0,30	0,30		0,30			0,30	0,30
4049332	18-186-016-00330-002	104020	ALMENDROS-GUARA	S	432	14,90	0,05	0,05	0,05		0,05			0,05	0,05
4049333	18-186-014-00154-005	104020	ALMENDROS-GUARA	S	432	25,00	0,08	0,08	0,08		0,08			0,08	0,08
4049334	18-186-016-00308-001	104020	ALMENDROS-GUARA	S	432	13,60	0,48	0,48	0,48		0,48			0,48	0,48
4049335	18-186-016-00304-001	104007	ALMENDROS-COMUNA	S	432	14,70	0,25	0,25	0,25		0,25			0,25	0,25
4049336	18-186-016-00330-001	104020	ALMENDROS-GUARA	S	432	32,10	0,49	0,49	0,49		0,49			0,49	0,49
4049337	18-186-014-00156-001	104020	ALMENDROS-GUARA	S	432	25,00	0,18	0,18	0,18		0,18			0,18	0,18
4049338	18-186-014-00154-006	104020	ALMENDROS-GUARA	S	432	36,90	0,78	0,78	0,78		0,78			0,78	0,78
4049339	18-186-014-00154-004	104020	ALMENDROS-GUARA	S	432	35,90	1,02	1,02	1,02		1,02			1,02	1,02
4049340	18-186-013-00094-004	104043	ALMENDROS-VAIRO	S	432	33,80	0,35	0,35	0,35		0,35			0,35	0,35
4049341	18-186-013-00094-002	104043	ALMENDROS-VAIRO	S	432	31,30	0,12	0,12	0,12		0,12			0,12	0,12
4049342	18-186-013-00094-001	104043	ALMENDROS-VAIRO	S	432	24,40	0,61	0,61	0,61		0,61			0,61	0,61
5109341	18-186-016-00309-001	104020	ALMENDROS-GUARA	S	432	7,60	0,04	0,04	0,04		0,04			0,04	0,04

(1) Superficie declarada admisible ajustada con la superficie comprometida.
(2) Factor de penalización valorando el alcance para el tipo de compromiso.

Puede verificar la integridad de una copia de este documento mediante la lectura del código QR adjunto o mediante el acceso a la dirección <https://ws050.juntadeandalucia.es/verificarFirma> indicando el código de VERIFICACIÓN

FIRMADO POR	JUAN JOSE SOLER GARCIA	FECHA	03/07/2024	
	ROCIO GUIJARRO MILLAN			
VERIFICACIÓN	Pk2jm6MP8Q4FQJJZRRTHBNMQA26B8	PÁGINA	2208/3256	



APELLIDOS Y NOMBRE / RAZÓN SOCIAL

ORTEGA MARTINEZ RICARDO

NIF
****0007*

EXPEDIENTE
1083078

ANUALIDAD DE PAGO
1ª

IMPORTE POR ANUALIDAD

	2023	2024	2025	2026	2027
IMPORTE MÁXIMO SUBVENCIONABLE	2.082,39 €	2.082,39 €	2.082,39 €	2.082,39 €	2.082,39 €
IMPORTE MEDIO DE TRANSFERENCIA (€/ha)	216,24 €	216,24 €	216,24 €	216,24 €	216,24 €

RESUMEN DE UNIDADES

Cód	GRUPO DE PAGO	Sup. Dec. Admisible (ha)	Sup. Comprometida (ha)	Sup. ajustada compromiso (1) (ha)	% sobredec.	Sup. Propuesta (ha)	Importe Declarado	Importe Topado	Importe Propuesto	Importe tras sobredec.
432	FRUTALES SECANO	9,63		9,63	0,00	9,63	2.082,39	2.082,39	2.082,39	2.082,39
TOTAL		9,63	9,63	9,63		9,63	2.082,39	2.082,39	2.082,39	2.082,39

APLICACIÓN DE REDUCCIONES Y PENALIZACIONES

GRUPO DE PAGO	Importe Calculado	Importe prerreduc.	Criterios de subvencionabilidad y compromisos	Presentación tardía	Omisión declaración	Condicionabilidad	IMPORTE (Euros) PROPUESTO
FRUTALES SECANO	2.082,39	2.082,39	0,00	0,00	0,00	0,00	2.082,39
TOTAL	2.082,39	2.082,39					2.082,39

RESUMEN DE PAGOS

	IMPORTE (Euros)			
	PROPUESTO	FEADER (Eje 2)	MAPA	CAPADR
PROPUESTO	2.082,39	1.770,03	204,28	108,08

RECINTOS PROPUESTOS

REF.	REFERENCIA SIGPAC	CULTIVO DESCRIPCIÓN CULTIVO	S/R	G.PAGO	PEND. MEDIA (%)	SUP. DEC. ADMISIBLE (ha)	SUP. COMPROM. (ha)	SUP. AJUSTADA COMPROM. (1) (ha)	SUP. CONV. SIGPAC (ha)	SUP. CERTIF. (ha)	SUP. CAMPO (ha)	SUP. CAMPO DETER. CULT. DECLARADO (ha)	SUP. DEC. REDUCIDA (ha)	SUP. PROPUESTA (ha)
170000006903479	18-186-017-00131-002	104043 ALMENDROS-VAIRO	S	432	24,20	0,01	0,01	0,01		0,01			0,01	0,01
170000006903480	18-186-014-00143-002	104007 ALMENDROS-COMUNA	S	432	40,80	0,08	0,08	0,08		0,08			0,08	0,08
170000006903481	18-144-030-00078-003	104020 ALMENDROS-GUARA	S	432	13,20	0,13	0,13	0,13		0,13			0,13	0,13
170000006903482	18-144-030-00078-005	104020 ALMENDROS-GUARA	S	432	26,40	0,07	0,07	0,07		0,07			0,07	0,07
170000006903483	18-186-014-00162-001	104043 ALMENDROS-VAIRO	S	432	42,50	0,66	0,66	0,66		1,33			0,66	0,66
170000006903484	18-186-014-00143-001	104007 ALMENDROS-COMUNA	S	432	39,80	0,58	0,58	0,58		0,58			0,58	0,58
170000006903485	18-186-014-00177-005	104007 ALMENDROS-COMUNA	S	432	35,00	0,09	0,09	0,09		0,09			0,09	0,09
170000006903486	18-186-014-00287-001	104007 ALMENDROS-COMUNA	S	432	37,50	0,43	0,43	0,43		0,43			0,43	0,43
170000006903487	18-186-014-00177-002	104007 ALMENDROS-COMUNA	S	432	43,70	0,53	0,53	0,53		0,53			0,53	0,53
170000006903488	18-186-014-00320-001	104020 ALMENDROS-GUARA	S	432	34,10	0,62	0,62	0,62		0,62			0,62	0,62
170000006903489	18-186-014-00287-006	104007 ALMENDROS-COMUNA	S	432	33,90	0,02	0,02	0,02		0,02			0,02	0,02
170000006903490	18-186-014-00287-004	104007 ALMENDROS-COMUNA	S	432	26,30	0,11	0,11	0,11		0,11			0,11	0,11
170000006903491	18-186-014-00287-002	104007 ALMENDROS-COMUNA	S	432	35,10	0,18	0,18	0,18		0,18			0,18	0,18
170000006903492	18-186-017-00131-001	104043 ALMENDROS-VAIRO	S	432	36,00	0,19	0,19	0,19		0,19			0,19	0,19
170000006903493	18-186-017-00119-001	104043 ALMENDROS-VAIRO	S	432	29,80	0,52	0,52	0,52		0,52			0,52	0,52
170000006903494	18-186-014-00320-004	104020 ALMENDROS-GUARA	S	432	20,60	0,15	0,15	0,15		0,15			0,15	0,15
170000006903495	18-186-014-00320-002	104020 ALMENDROS-GUARA	S	432	24,20	0,05	0,05	0,05		0,05			0,05	0,05
170000006903496	18-144-030-00078-001	104020 ALMENDROS-GUARA	S	432	23,90	4,79	4,79	4,79		4,79			4,79	4,79
170000006903497	18-186-017-00131-005	104043 ALMENDROS-VAIRO	S	432	26,50	0,01	0,01	0,01		0,01			0,01	0,01
170000006903498	18-186-014-00177-003	104007 ALMENDROS-COMUNA	S	432	34,70	0,41	0,41	0,41		0,41			0,41	0,41

(1) Superficie declarada admisible ajustada con la superficie comprometida.
(2) Factor de penalización valorando el alcance para el tipo de compromiso.

Puede verificar la integridad de una copia de este documento mediante la lectura del código QR adjunto o mediante el acceso a la dirección <https://ws050.juntadeandalucia.es/verificarFirma> indicando el código de VERIFICACIÓN

FIRMADO POR	JUAN JOSE SOLER GARCIA	FECHA	03/07/2024	
	ROCIO GUIJARRO MILLAN			
VERIFICACIÓN	Pk2jm6MP8Q4FQJJZRRTHBNMQA26B8	PÁGINA	2209/3256	



APELLIDOS Y NOMBRE / RAZÓN SOCIAL

ORTEGA MELLADO LUIS

NIF
****5014*

EXPEDIENTE
1092920

ANUALIDAD DE PAGO
1ª

IMPORTE POR ANUALIDAD

	2023	2024	2025	2026	2027
IMPORTE MÁXIMO SUBVENCIONABLE	642,23 €	642,23 €	642,23 €	642,23 €	642,23 €
IMPORTE MEDIO DE TRANSFERENCIA (€/ha)	216,24 €	216,24 €	216,24 €	216,24 €	216,24 €

RESUMEN DE UNIDADES

Cód	GRUPO DE PAGO	Sup. Dec. Admisible (ha)	Sup. Comprometida (ha)	Sup. ajustada compromiso (1) (ha)	% sobredec.	Sup. Propuesta (ha)	Importe Declarado	Importe Topado	Importe Propuesto	Importe tras sobredec.
432	FRUTALES SECANO	2,97		2,97	0,00	2,97	642,23	642,23	642,23	642,23
TOTAL		2,97	2,97	2,97		2,97	642,23	642,23	642,23	642,23

APLICACIÓN DE REDUCCIONES Y PENALIZACIONES

GRUPO DE PAGO	Importe Calculado	Importe prereduc.	Criterios de subvencionabilidad y compromisos	Presentación tardía	Omisión declaración	Condicionality	IMPORTE (Euros) PROPUESTO
FRUTALES SECANO	642,23	642,23	0,00	0,00	0,00	0,00	642,23
TOTAL	642,23	642,23					642,23

RESUMEN DE PAGOS

	IMPORTE (Euros)			
	PROPUESTO	FEADER (Eje 2)	MAPA	CAPADR
PROPUESTO	642,23	545,90	63,00	33,33

RECINTOS PROPUESTOS

REF.	REFERENCIA SIGPAC	CULTIVO	DESCRIPCIÓN CULTIVO	S/R	G.PAGO	PEND. MEDIA (%)	SUP. DEC. ADMISIBLE (ha)	SUP. COMPROM. (ha)	SUP. AJUSTADA COMPROM. (1) (ha)	SUP. CONV. SIGPAC (ha)	SUP. CERTIE. (ha)	SUP. CAMPO (ha)	SUP. CAMPO DETER. CULT. DECLARADO (ha)	SUP. DEC. REDUCIDA (ha)	SUP. PROPUESTA (ha)
1700000004693635	18-036-005-00208-001	104007	ALMENDROS-COMUNA	S	432	22,20	0,50	0,50	0,50		0,50			0,50	0,50
1700000004693636	18-036-005-00209-002	104007	ALMENDROS-COMUNA	S	432	31,60	0,84	0,84	0,84		0,84			0,84	0,84
1700000004693637	18-186-015-00102-001	104007	ALMENDROS-COMUNA	S	432	42,90	1,63	1,63	1,63		1,63			1,63	1,63

INCIDENCIAS

INCIDENCIA DESCRIPCIÓN

100424 Solicita recinto que no está comprometido para la operación.

Ref:1700000004693633 Recinto:18-036-009-00360-00003 Cultivo:101194 OLIVAR-LECHIN DE GRANADA Secano

Ref:1700000004693634 Recinto:18-036-009-00424-00002 Cultivo:101194 OLIVAR-LECHIN DE GRANADA Secano

(1) Superficie declarada admisible ajustada con la superficie comprometida.
(2) Factor de penalización valorando el alcance para el tipo de compromiso.

Puede verificar la integridad de una copia de este documento mediante la lectura del código QR adjunto o mediante el acceso a la dirección <https://ws050.juntadeandalucia.es/verificarFirma> indicando el código de VERIFICACIÓN

FIRMADO POR	JUAN JOSE SOLER GARCIA	FECHA	03/07/2024	
	ROCIO GUIJARRO MILLAN			
VERIFICACIÓN	Pk2jm6MP8Q4FQJJZRRTHBNMQA26B8	PÁGINA	2210/3256	



APELLIDOS Y NOMBRE / RAZÓN SOCIAL
ORTEGA MIGUELAÑEZ FRANCISCO JAVIER

NIF
****7894*

EXPEDIENTE
1152637

ANUALIDAD DE PAGO
1ª

IMPORTE POR ANUALIDAD

	2023	2024	2025	2026	2027
IMPORTE MÁXIMO SUBVENCIONABLE	1.083,32 €	1.083,32 €	1.083,32 €	1.083,32 €	1.083,32 €
IMPORTE MEDIO DE TRANSFERENCIA (€/ha)	247,90 €	247,90 €	247,90 €	247,90 €	247,90 €

RESUMEN DE UNIDADES

Cód	GRUPO DE PAGO	Sup. Dec. Admisible (ha)	Sup. Comprometida (ha)	Sup. ajustada compromiso (I) (ha)	% sobredec.	Sup. Propuesta (ha)	Importe Declarado	Importe Topado	Importe Propuesto	Importe tras sobredec.
429	OLIVAR	4,37		4,37	0,00	4,37	1.083,32	1.083,32	1.083,32	1.083,32
TOTAL		4,37	4,37	4,37		4,37	1.083,32	1.083,32	1.083,32	1.083,32

APLICACIÓN DE REDUCCIONES Y PENALIZACIONES

GRUPO DE PAGO	Importe Calculado	Importe prerreduc.	Criterios de subvencionabilidad y compromisos	Presentación tardía	Omisión declaración	Condicionabilidad	IMPORTE (Euros) PROPUESTO
OLIVAR	1.083,32	1.083,32	0,00	0,00	0,00	0,00	1.083,32
TOTAL	1.083,32	1.083,32					1.083,32

RESUMEN DE PAGOS

	IMPORTE (Euros)			
	PROPUESTO	FEADER (Eje 2)	MAPA	CAPADR
PROPUESTO	1.083,32	920,82	106,27	56,23

RECINTOS PROPUESTOS

REF.	REFERENCIA SIGPAC	CULTIVO	DESCRIPCIÓN CULTIVO	S/R	G.PAGO	PEND. MEDIA (€)	SUP. DEC. ADMISIBLE (ha)	SUP. COMPROM. (ha)	SUP. AJUSTADA COMPROM. (I) (ha)	SUP. CONV. SIGPAC (ha)	SUP. CERTIE (ha)	SUP. CAMPO (ha)	SUP. CAMPO DETER. CULT. DECLARADO (ha)	SUP. DEC. REDUCIDA (ha)	SUP. PROPUESTA (ha)
-109726	18-137-050-00127-004	101010	OLIVAR-PICUAL	S	429	44,00	0,09	0,09	0,09		0,09			0,09	0,09
-109724	18-137-050-00125-004	101010	OLIVAR-PICUAL	S	429	60,30	0,05	0,05	0,05		0,05			0,05	0,05
-109723	18-137-050-00124-007	101010	OLIVAR-PICUAL	S	429	47,00	0,17	0,17	0,17		0,17			0,17	0,17
170000006482112	18-104-005-00039-001	101010	OLIVAR-PICUAL	S	429	11,30	0,08	0,08	0,08		0,08			0,08	0,08
170000006482126	18-137-050-00126-006	101010	OLIVAR-PICUAL	S	429	69,40	0,15	0,15	0,15		0,15			0,15	0,15
170000006482127	18-137-050-00127-003	101010	OLIVAR-PICUAL	S	429	59,80	0,90	0,90	0,90		0,90			0,90	0,90
170000006482128	18-137-050-00122-002	101010	OLIVAR-PICUAL	S	429	55,10	0,02	0,02	0,02		0,02			0,02	0,02
170000006482129	18-137-050-00124-003	101010	OLIVAR-PICUAL	S	429	50,50	1,67	1,67	1,67		1,67			1,67	1,67
170000006482131	18-137-050-00126-002	101010	OLIVAR-PICUAL	S	429	62,30	0,18	0,18	0,18		0,18			0,18	0,18
170000006482132	18-104-005-00046-001	101010	OLIVAR-PICUAL	S	429	46,60	0,44	0,44	0,44		0,44			0,44	0,44
170000006482133	18-104-005-00047-001	101010	OLIVAR-PICUAL	S	429	47,60	0,25	0,25	0,25		0,25			0,25	0,25
170000006482134	18-104-005-09001-003	101010	OLIVAR-PICUAL	S	429	55,10	0,02	0,02	0,02		0,02			0,02	0,02
170000006482139	18-137-050-00125-003	101010	OLIVAR-PICUAL	S	429	53,20	0,35	0,35	0,35		0,35			0,35	0,35

INCIDENCIAS

INCIDENCIA DESCRIPCIÓN

100424 Solicita recinto que no está comprometido para la operación.
Ref-109725 Recinto:18-137-050-00125-00006 Cultivo:217002 GRANADO-EMEK Secano

(1) Superficie declarada admisible ajustada con la superficie comprometida.
(2) Factor de penalización valorando el alcance para el tipo de compromiso.

Puede verificar la integridad de una copia de este documento mediante la lectura del código QR adjunto o mediante el acceso a la dirección https://ws050.juntadeandalucia.es/verificarFirma indicando el código de VERIFICACIÓN					
FIRMADO POR	JUAN JOSE SOLER GARCIA		FECHA		03/07/2024
	ROCIO GUIJARRO MILLAN				
VERIFICACIÓN	Pk2jm6MP8Q4FQJJZRRTHBNMQA26B8		PÁGINA		2211/3256



APELLIDOS Y NOMBRE / RAZÓN SOCIAL

ORTEGA MONTORO BASILIO ANTONIO

NIF
****2484*

EXPEDIENTE
1264054

ANUALIDAD DE PAGO
1ª

IMPORTE POR ANUALIDAD

	2023	2024	2025	2026	2027
IMPORTE MÁXIMO SUBVENCIONABLE	2.686,73 €	2.686,73 €	2.686,73 €	2.686,73 €	2.686,73 €
IMPORTE MEDIO DE TRANSFERENCIA (€/ha)	219,68 €	219,68 €	219,68 €	219,68 €	219,68 €

RESUMEN DE UNIDADES

Cód	GRUPO DE PAGO	Sup. Dec. Admisible (ha)	Sup. Comprometida (ha)	Sup. ajustada compromiso (I) (ha)	% sobredec.	Sup. Propuesta (ha)	Importe Declarado	Importe Topado	Importe Propuesto	Importe tras sobredec.
429	OLIVAR	1,33		1,33	0,00	1,33	329,71	329,71	329,71	329,71
432	FRUTALES SECANO	10,90		10,90	0,00	10,90	2.357,02	2.357,02	2.357,02	2.357,02
TOTAL		12,23	12,23	12,23		12,23	2.686,73	2.686,73	2.686,73	2.686,73

APLICACIÓN DE REDUCCIONES Y PENALIZACIONES

GRUPO DE PAGO	Importe Calculado	Importe prereduc.	Criterios de subvencionabilidad y compromisos		Presentación tardía	Omisión declaración	Condicionalidad	IMPORTE (Euros)	
			Importe subvencionabilidad y compromisos	% sobredec.				PROPUESTO	PROPUESTO
FRUTALES SECANO	2.357,02	2.357,02	0,00		0,00	0,00	0,00		2.357,02
OLIVAR	329,71	329,71	0,00		0,00	0,00	0,00		329,71
TOTAL	2.686,73	2.686,73							2.686,73

RESUMEN DE PAGOS

PROPUESTO	IMPORTE (Euros)			
	PROPUESTO	FEADER (Eje 2)	MAPA	CAPADR
PROPUESTO	2.686,73	2.283,72	263,56	139,45

RECINTOS PROPUESTOS

REF.	REFERENCIA SIGPAC	CULTIVO DESCRIPCIÓN CULTIVO	S/R G.PAGO	PEND. MEDIA (%)	SUP. DEC. ADMISIBLE (ha)	SUP. COMPROM. (ha)	SUP. AJUSTADA COMPR.(I) (ha)	SUP. CONV. SIGPAC (ha)	SUP. CERTIF. (ha)	SUP. CAMPO (ha)	SUP. CAMPO DETER. CULT. DECLARADO (ha)	SUP. DEC. REDUCIDA (ha)	SUP. PROPUESTA (ha)
-1128629	18-186-015-00004-004	101194 OLIVAR-LECHIN DE GRANADA	S 429	40,70	0,16	0,16	0,16		0,16			0,16	0,16
-1128627	18-186-015-00004-001	101194 OLIVAR-LECHIN DE GRANADA	S 429	30,80	0,16	0,16	0,16		0,16			0,16	0,16
-1128624	18-186-015-00004-006	101194 OLIVAR-LECHIN DE GRANADA	S 429	46,60	0,09	0,09	0,09		0,09			0,09	0,09
4762108	18-036-009-00144-008	101194 OLIVAR-LECHIN DE GRANADA	S 429	29,90	0,58	0,58	0,58		0,58			0,58	0,58
1700000002672004	18-036-003-00352-001	101194 OLIVAR-LECHIN DE GRANADA	R 429	54,90	0,26	0,26	0,26		0,26			0,26	0,26
1700000002672011	18-036-009-00455-001	101194 OLIVAR-LECHIN DE GRANADA	S 429	36,30	0,08	0,08	0,08		0,08			0,08	0,08
-1128714	18-036-005-00102-003	104007 ALMENDROS-COMUNA	S 432	40,80	1,42	1,42	1,42		1,42			1,42	1,42
1700000002672012	18-036-005-00111-001	104007 ALMENDROS-COMUNA	S 432	50,70	0,24	0,24	0,24		0,33			0,24	0,24
1700000002672014	18-036-005-00103-002	104007 ALMENDROS-COMUNA	S 432	41,20	2,41	2,41	2,41		2,41			2,41	2,41
1700000002672015	18-036-005-00101-002	104007 ALMENDROS-COMUNA	S 432	36,70	6,83	6,83	6,83		6,97			6,83	6,83

(1) Superficie declarada admisible ajustada con la superficie comprometida.
(2) Factor de penalización valorando el alcance para el tipo de compromiso.

Puede verificar la integridad de una copia de este documento mediante la lectura del código QR adjunto o mediante el acceso a la dirección <https://ws050.juntadeandalucia.es/verificarFirma> indicando el código de VERIFICACIÓN

FIRMADO POR	JUAN JOSE SOLER GARCIA	FECHA	03/07/2024	
	ROCIO GUIJARRO MILLAN			
VERIFICACIÓN	Pk2jm6MP8Q4FQJJZRRTHBNMQA26B8	PÁGINA	2212/3256	




INCIDENCIAS

INCIDENCIA DESCRIPCIÓN

- 219 Superficie declarada sobre un mismo recinto, en un mismo expediente, mayor que la superficie total del recinto SIGPAC.
Ref:4762102 Recinto:18-036-005-00039-00009 Cultivo:101194 OLIVAR-LECHIN DE GRANADA Secano Suma de superficies declaradas para este recinto por el solicitante (Áreas):76 Superficie SIGPAC total para el recinto (Áreas):28 Exceso de superficie declarada (Hectáreas):0,3
Ref:-1529952 Recinto:18-036-005-00039-00009 Cultivo:104007 ALMENDROS-COMUNA Secano Suma de superficies declaradas para este recinto por el solicitante (Áreas):76 Superficie SIGPAC total para el recinto (Áreas):28 Exceso de superficie declarada (Hectáreas):0,18
- 100400 Recinto con cultivo, variedad, régimen de explotación o uso Siggac no compatible con la operación solicitada (Anexo IV.I Cultivos y variedades elegibles para las Intervenciones. Orden de 28 de marzo de 2023).
Ref:4762102 Recinto:18-036-005-00039-00009 Cultivo:101194 OLIVAR-LECHIN DE GRANADA Secano Uso:FS
- 100402 Recinto solicitado no forma parte de ningún organismo de control autorizado para la producción ecológica en Andalucía o fecha de inscripción posterior al plazo establecido (Anexo I. Criterios de Subvencionabilidad. Orden 28 de marzo de 2023).
Ref:-1529952 Recinto:18-036-005-00039-00009 Cultivo:104007 ALMENDROS-COMUNA Secano
- 100406 Grupo de cultivo declarado en el recinto no coincide con el grupo de cultivo existente en el organismo de control autorizado para la producción ecológica en Andalucía (Anexo I. Criterios de Subvencionabilidad. Orden 28 de marzo de 2023).
Ref:-1529952 Recinto:18-036-005-00039-00009 Cultivo:104007 ALMENDROS-COMUNA Secano Grupo de SIPEA:OLIVAR
- 100424 Solicita recinto que no está comprometido para la operación.
Ref:4762102 Recinto:18-036-005-00039-00009 Cultivo:101194 OLIVAR-LECHIN DE GRANADA Secano
Ref:-1529952 Recinto:18-036-005-00039-00009 Cultivo:104007 ALMENDROS-COMUNA Secano

(1) Superficie declarada admisible ajustada con la superficie comprometida.
(2) Factor de penalización valorando el alcance para el tipo de compromiso.

Puede verificar la integridad de una copia de este documento mediante la lectura del código QR adjunto o mediante el acceso a la dirección https://ws050.juntadeandalucia.es/verificarFirma indicando el código de VERIFICACIÓN				
FIRMADO POR	JUAN JOSE SOLER GARCIA	FECHA	03/07/2024	
	ROCIO GUIJARRO MILLAN			
VERIFICACIÓN	Pk2jm6MP8Q4FQJJZRRRTHBNMQA26B8	PÁGINA	2213/3256	



<u>APELLIDOS Y NOMBRE / RAZÓN SOCIAL</u>	<u>NIF</u>	<u>EXPEDIENTE</u>	<u>ANUALIDAD DE PAGO</u>		
ORTEGA ORDOÑEZ MARIA JOSEFA	***2872*	1155129	1ª		
<u>IMPORTE POR ANUALIDAD</u>					
	2023	2024	2025	2026	2027
IMPORTE MÁXIMO SUBVENCIONABLE	587,77 €	587,77 €	587,77 €	587,77 €	587,77 €
IMPORTE MEDIO DE TRANSFERENCIA (€/ha)	235,11 €	235,11 €	235,11 €	235,11 €	235,11 €

RESUMEN DE UNIDADES

Cód	GRUPO DE PAGO	Sup. Dec. Admisible (ha)	Sup. Comprometida (ha)	Sup. ajustada compromiso (1) (ha)	% sobredec.	Sup. Propuesta (ha)	Importe Declarado	Importe Topado	Importe Propuesto	Importe tras sobredec.
429	OLIVAR	1,49		1,49	0,00	1,49	369,37	369,37	369,37	369,37
432	FRUTALES SECANO	1,01		1,01	0,00	1,01	218,40	218,40	218,40	218,40
TOTAL		2,50	2,50	2,50		2,50	587,77	587,77	587,77	587,77

APLICACIÓN DE REDUCCIONES Y PENALIZACIONES

GRUPO DE PAGO	Importe Calculado	Importe prereduc.	Criterios de subvencionabilidad y compromisos			Presentación tardía	Omisión declaración	Condicionalidad	IMPORTE (Euros)	
			Importe subvencionabilidad y compromisos	Presentación tardía	Omisión declaración				PROPUESTO	PROPUESTO
FRUTALES SECANO	218,40	218,40	0,00	0,00	0,00	0,00	0,00	0,00	218,40	
OLIVAR	369,37	369,37	0,00	0,00	0,00	0,00	0,00	0,00	369,37	
TOTAL	587,77	587,77							587,77	

RESUMEN DE PAGOS

PROPUESTO	IMPORTE (Euros)			
	PROPUESTO	FEADER (Eje 2)	MAPA	CAPADR
PROPUESTO	587,77	499,60	57,67	30,50

RECINTOS PROPUESTOS

REF.	REFERENCIA SIGPAC	CULTIVO	DESCRIPCIÓN CULTIVO	S/R G.PAGO	PEND. MEDIA (%)	SUP. DEC. ADMISIBLE (ha)	SUP. COMPROM. (ha)	SUP. AJUSTADA COMPR.(1) (ha)	SUP. CONV. SIGPAC (ha)	SUP. CERTIF. (ha)	SUP. CAMPO (ha)	SUP. CAMPO DETER. CULT. DECLARADO (ha)	SUP. DEC. REDUCIDA (ha)	SUP. PROPUESTA (ha)
170000006064894	18-157-001-00008-001	101007	OLIVAR-MANZANILLA	S	429	24,30	0,04	0,04	0,04	0,04	0,04	0,04	0,04	0,04
170000006064895	18-157-015-00041-004	101007	OLIVAR-MANZANILLA	S	429	30,70	1,22	1,22	1,22	1,22	1,22	1,22	1,22	1,22
170000006064899	18-157-015-00047-004	101007	OLIVAR-MANZANILLA	S	429	22,40	0,02	0,02	0,02	0,02	0,02	0,02	0,02	0,02
170000006064900	18-157-015-00047-002	101007	OLIVAR-MANZANILLA	R	429	16,70	0,21	0,21	0,21	0,21	0,21	0,21	0,21	0,21
170000006064901	18-157-015-00041-002	104024	ALMENDROS-MARCONA	S	432	38,30	0,19	0,19	0,19	0,19	0,19	0,19	0,19	0,19
170000006064902	18-157-015-00047-003	104024	ALMENDROS-MARCONA	S	432	22,30	0,82	0,82	0,82	0,82	0,82	0,82	0,82	0,82

(1) Superficie declarada admisible ajustada con la superficie comprometida.
 (2) Factor de penalización valorando el alcance para el tipo de compromiso.

Puede verificar la integridad de una copia de este documento mediante la lectura del código QR adjunto o mediante el acceso a la dirección <https://ws050.juntadeandalucia.es/verificarFirma> indicando el código de VERIFICACIÓN

FIRMADO POR	JUAN JOSE SOLER GARCIA	FECHA	03/07/2024	
	ROCIO GUIJARRO MILLAN			
VERIFICACIÓN	Pk2jm6MP8Q4FQJJZRRTHBNMQA26B8	PÁGINA	2214/3256	



INCIDENCIAS

INCIDENCIA DESCRIPCIÓN

- 452 Actividad agraria declarada en un recinto no compatible con el uso PA, PR o PS asignado en SIGPAC para ese recinto.
 Ref:170000006064897 Recinto:18-157-001-00008-00002 Cultivo:62000 PASTOS PERMANENTES DE 5 O MAS AÑOS-SIN VARIEDAD Secano USO ASIGNADO EN SIGPAC:PS
 Ref:170000006064896 Recinto:18-157-015-00041-00003 Cultivo:62000 PASTOS PERMANENTES DE 5 O MAS AÑOS-SIN VARIEDAD Secano USO ASIGNADO EN SIGPAC:PR
 Ref:170000006064898 Recinto:18-157-015-00047-00001 Cultivo:62000 PASTOS PERMANENTES DE 5 O MAS AÑOS-SIN VARIEDAD Secano USO ASIGNADO EN SIGPAC:PS
- 100411 Recinto no admisible por no estar asociado en SIGGAN a una explotación ganadera admisible (Artículo 10 de la Orden de 28 de marzo de 2023).
 Ref:170000006064897 Recinto:18-157-001-00008-00002 Cultivo:62000 PASTOS PERMANENTES DE 5 O MAS AÑOS-SIN VARIEDAD Secano
 Ref:170000006064896 Recinto:18-157-015-00041-00003 Cultivo:62000 PASTOS PERMANENTES DE 5 O MAS AÑOS-SIN VARIEDAD Secano
 Ref:170000006064898 Recinto:18-157-015-00047-00001 Cultivo:62000 PASTOS PERMANENTES DE 5 O MAS AÑOS-SIN VARIEDAD Secano
- 100424 Solicita recinto que no está comprometido para la operación.
 Ref:170000006064897 Recinto:18-157-001-00008-00002 Cultivo:62000 PASTOS PERMANENTES DE 5 O MAS AÑOS-SIN VARIEDAD Secano
 Ref:170000006064896 Recinto:18-157-015-00041-00003 Cultivo:62000 PASTOS PERMANENTES DE 5 O MAS AÑOS-SIN VARIEDAD Secano
 Ref:170000006064898 Recinto:18-157-015-00047-00001 Cultivo:62000 PASTOS PERMANENTES DE 5 O MAS AÑOS-SIN VARIEDAD Secano

(1) Superficie declarada admisible ajustada con la superficie comprometida.
 (2) Factor de penalización valorando el alcance para el tipo de compromiso.

Puede verificar la integridad de una copia de este documento mediante la lectura del código QR adjunto o mediante el acceso a la dirección https://ws050.juntadeandalucia.es/verificarFirma indicando el código de VERIFICACIÓN				
FIRMADO POR	JUAN JOSE SOLER GARCIA	FECHA	03/07/2024	
	ROCIO GUIJARRO MILLAN			
VERIFICACIÓN	Pk2jm6MP8Q4FQJJZRRTHBNMQA26B8		PÁGINA	2215/3256



APELLIDOS Y NOMBRE / RAZÓN SOCIAL

ORTEGA ROMERA ANTONIO

NIF
****1749*

EXPEDIENTE
1161089

ANUALIDAD DE PAGO

1ª

IMPORTE POR ANUALIDAD

	2023	2024	2025	2026	2027
IMPORTE MÁXIMO SUBVENCIONABLE	501,68 €	501,68 €	501,68 €	501,68 €	501,68 €
IMPORTE MEDIO DE TRANSFERENCIA (€/ha)	216,24 €	216,24 €	216,24 €	216,24 €	216,24 €

RESUMEN DE UNIDADES

Cód	GRUPO DE PAGO	Sup. Dec. Admisible (ha)	Sup. Comprometida (ha)	Sup. ajustada compromiso (I) (ha)	% sobredec.	Sup. Propuesta (ha)	Importe Declarado	Importe Topado	Importe Propuesto	Importe tras sobredec.
432	FRUTALES SECANO	2,32		2,32	0,00	2,32	501,68	501,68	501,68	501,68
TOTAL		2,32	2,32	2,32		2,32	501,68	501,68	501,68	501,68

APLICACIÓN DE REDUCCIONES Y PENALIZACIONES

GRUPO DE PAGO	Importe Calculado	Importe prereduc.	Criterios de subvencionabilidad y compromisos	Presentación tardía	Omisión declaración	Condicionalidad	IMPORTE (Euros) PROPUESTO
FRUTALES SECANO	501,68	501,68	0,00	0,00	2,00	0,00	491,65
TOTAL	501,68	501,68					491,65

RESUMEN DE PAGOS

	IMPORTE (Euros)		
	PROPUESTO	FEADER (Eje 2)	MAPA
PROPUESTO	491,65	417,90	48,23
			CAPADR 25,52

RECINTOS PROPUESTOS

REF.	REFERENCIA SIGPAC	CULTIVO	DESCRIPCIÓN CULTIVO	S/R	G.PAGO	PEND. MEDIA (%)	SUP. DEC. ADMISIBLE (ha)	SUP. COMPROM. (ha)	SUP. AJUSTADA COMPR.(I) (ha)	SUP. CONV. SIGPAC (ha)	SUP. CERTIE. (ha)	SUP. CAMPO (ha)	SUP. CAMPO DETER. CULT. DECLARADO (ha)	SUP. DEC. REDUCIDA (ha)	SUP. PROPUESTA (ha)
-1590586	18-005-009-00328-007	104007	ALMENDROS-COMUNA	S	432	47,50	0,75	0,75	0,75		0,75			0,75	0,75
-1590551	18-005-009-00328-001	104007	ALMENDROS-COMUNA	S	432	37,20	0,87	0,87	0,87		0,87			0,87	0,87
4137645	18-005-009-00181-004	104007	ALMENDROS-COMUNA	S	432	37,90	0,31	0,31	0,31		0,31			0,31	0,31
170000005679858	18-005-009-00183-002	104007	ALMENDROS-COMUNA	S	432	40,00	0,39	0,39	0,39		0,39			0,39	0,39

(1) Superficie declarada admisible ajustada con la superficie comprometida.

(2) Factor de penalización valorando el alcance para el tipo de compromiso.

Puede verificar la integridad de una copia de este documento mediante la lectura del código QR adjunto o mediante el acceso a la dirección <https://ws050.juntadeandalucia.es/verificarFirma> indicando el código de VERIFICACIÓN

FIRMADO POR	JUAN JOSE SOLER GARCIA	FECHA	03/07/2024	
	ROCIO GUIJARRO MILLAN			
VERIFICACIÓN	Pk2jm6MP8Q4FQJJZRRTHBNMQA26B8	PÁGINA	2216/3256	



INCIDENCIAS

INCIDENCIA DESCRIPCIÓN

- 242 Recinto pendiente de acreditación de titularidad.
 Ref:170000005679844 Recinto:18-005-009-00109-00001 Cultivo:104007 ALMENDROS-COMUNA Secano
 Ref:170000005679850 Recinto:18-144-001-00001-00002 Cultivo:104007 ALMENDROS-COMUNA Secano
 Ref:170000005679851 Recinto:18-144-015-00369-00001 Cultivo:104007 ALMENDROS-COMUNA Secano
 Ref:170000005679852 Recinto:18-185-006-00044-00001 Cultivo:104007 ALMENDROS-COMUNA Secano
 Ref:170000005679854 Recinto:18-185-006-00050-00003 Cultivo:104007 ALMENDROS-COMUNA Secano
 Ref:170000005679855 Recinto:18-185-006-00056-00001 Cultivo:104007 ALMENDROS-COMUNA Secano
 Ref:170000005679860 Recinto:18-185-006-00056-00002 Cultivo:104007 ALMENDROS-COMUNA Secano
 Ref:170000005679861 Recinto:18-185-006-00074-00001 Cultivo:104007 ALMENDROS-COMUNA Secano
 Ref:170000005679846 Recinto:18-185-006-00162-00001 Cultivo:104007 ALMENDROS-COMUNA Secano
 Ref:170000005679847 Recinto:18-185-006-00336-00001 Cultivo:104007 ALMENDROS-COMUNA Secano
 Ref:170000005679848 Recinto:18-185-009-00111-00001 Cultivo:104007 ALMENDROS-COMUNA Secano
 Ref:170000005679849 Recinto:18-185-013-00188-00001 Cultivo:104007 ALMENDROS-COMUNA Secano
 Ref:170000005679856 Recinto:18-185-013-00190-00001 Cultivo:104007 ALMENDROS-COMUNA Secano
 Ref:-1079419 Recinto:18-185-013-00190-00003 Cultivo:104007 ALMENDROS-COMUNA Secano
- 256 Solicitud con recintos no declarados en campaña actual con una reducción por omisión de superficie superior al 3%
 CÓDIGO PARA EL PORCENTAJE DE REDUCCIÓN POR OMISIÓN QUE CORRESPONDE A LA SOLICITUD:2
- 100424 Solicita recinto que no está comprometido para la operación.
 Ref:170000005679844 Recinto:18-005-009-00109-00001 Cultivo:104007 ALMENDROS-COMUNA Secano
 Ref:170000005679850 Recinto:18-144-001-00001-00002 Cultivo:104007 ALMENDROS-COMUNA Secano
 Ref:170000005679851 Recinto:18-144-015-00369-00001 Cultivo:104007 ALMENDROS-COMUNA Secano
 Ref:170000005679852 Recinto:18-185-006-00044-00001 Cultivo:104007 ALMENDROS-COMUNA Secano
 Ref:170000005679854 Recinto:18-185-006-00050-00003 Cultivo:104007 ALMENDROS-COMUNA Secano
 Ref:170000005679855 Recinto:18-185-006-00056-00001 Cultivo:104007 ALMENDROS-COMUNA Secano
 Ref:170000005679860 Recinto:18-185-006-00056-00002 Cultivo:104007 ALMENDROS-COMUNA Secano
 Ref:170000005679861 Recinto:18-185-006-00074-00001 Cultivo:104007 ALMENDROS-COMUNA Secano
 Ref:170000005679846 Recinto:18-185-006-00162-00001 Cultivo:104007 ALMENDROS-COMUNA Secano
 Ref:170000005679847 Recinto:18-185-006-00336-00001 Cultivo:104007 ALMENDROS-COMUNA Secano
 Ref:170000005679848 Recinto:18-185-009-00111-00001 Cultivo:104007 ALMENDROS-COMUNA Secano
 Ref:170000005679849 Recinto:18-185-013-00188-00001 Cultivo:104007 ALMENDROS-COMUNA Secano
 Ref:170000005679856 Recinto:18-185-013-00190-00001 Cultivo:104007 ALMENDROS-COMUNA Secano
 Ref:-1079419 Recinto:18-185-013-00190-00003 Cultivo:104007 ALMENDROS-COMUNA Secano

(1) Superficie declarada admisible ajustada con la superficie comprometida.
 (2) Factor de penalización valorando el alcance para el tipo de compromiso.

Puede verificar la integridad de una copia de este documento mediante la lectura del código QR adjunto o mediante el acceso a la dirección <https://ws050.juntadeandalucia.es/verificarFirma> indicando el código de VERIFICACIÓN

FIRMADO POR	JUAN JOSE SOLER GARCIA	FECHA	03/07/2024	
	ROCIO GUIJARRO MILLAN			
VERIFICACIÓN	Pk2jm6MP8Q4FQJJZRRTHBNMQA26B8	PÁGINA	2217/3256	



APELLIDOS Y NOMBRE / RAZÓN SOCIAL
ORTEGA SERRANO MIGUEL

NIF
***9574*

EXPEDIENTE
1122323

ANUALIDAD DE PAGO
1ª

IMPORTE POR ANUALIDAD

	2023	2024	2025	2026	2027
IMPORTE MÁXIMO SUBVENCIONABLE	7.038,76 €	7.038,76 €	7.038,76 €	7.038,76 €	7.038,76 €
IMPORTE MEDIO DE TRANSFERENCIA (€/ha)	219,21 €	219,21 €	219,21 €	219,21 €	219,21 €

RESUMEN DE UNIDADES

Cód	GRUPO DE PAGO	Sup. Dec. Admisible (ha)	Sup. Comprometida (ha)	Sup. ajustada compromiso (I) (ha)	% sobredec.	Sup. Propuesta (ha)	Importe Declarado	Importe Topado	Importe Propuesto	Importe tras sobredec.
429	OLIVAR	3,01		3,01	0,00	3,01	746,18	746,18	746,18	746,18
432	FRUTALES SECANO	29,11		29,10	0,00	29,10	6.292,58	6.292,58	6.292,58	6.292,58
TOTAL		32,12	32,11	32,11		32,11	7.038,76	7.038,76	7.038,76	7.038,76

APLICACIÓN DE REDUCCIONES Y PENALIZACIONES

GRUPO DE PAGO	Importe Calculado	Importe prereduc. y compromisos	Criterios de subvencionabilidad y compromisos	Presentación tardía	Omisión declaración	Condicionalidad	PROPUESTO (Euros)
FRUTALES SECANO	6.292,58	6.292,58	0,00	0,00	0,00	0,00	6.292,58
OLIVAR	746,18	746,18	0,00	0,00	0,00	0,00	746,18
TOTAL	7.038,76	7.038,76					7.038,76

RESUMEN DE PAGOS

	IMPORTE (Euros)			
	PROPUESTO	FEADER (Eje 2)	MAPA	CAPADR
PROPUESTO	7.038,76	5.982,94	690,50	365,32

RECINTOS PROPUESTOS

REF.	REFERENCIA SIGPAC	CULTIVO DESCRIPCIÓN CULTIVO	S/R G.PAGO	PEND. MEDIA (%)	SUP. DEC. ADMISIBLE (ha)	SUP. COMPROM. (ha)	SUP. AJUSTADA COMPR.(I) (ha)	SUP. CONV. SIGPAC (ha)	SUP. CERTIF. (ha)	SUP. CAMPO (ha)	SUP. CAMPO DETER. CULT. DECLARADO (ha)	SUP. DEC. REDUCIDA (ha)	SUP. PROPUESTA (ha)
170000007123404	18-149-021-00192-001	101010 OLIVAR-PICUAL	S	429	4,30	0,22	0,22	0,22	0,22	0,22		0,22	0,22
170000007123406	18-149-022-00057-001	101010 OLIVAR-PICUAL	S	429	4,10	2,67	2,67	2,67	2,67	2,67		2,67	2,67
170000007123407	18-149-021-00194-001	101010 OLIVAR-PICUAL	S	429	6,10	0,12	0,12	0,12	0,12	0,12		0,12	0,12
4794324	18-149-021-00230-001	104020 ALMENDROS-GUARA	S	432	11,80	2,80	2,80	2,80	2,80	2,80		2,80	2,80
4794325	18-149-021-00229-001	104020 ALMENDROS-GUARA	S	432	6,80	1,03	1,03	1,03	1,03	1,03		1,03	1,03
4794326	18-149-022-00122-001	104020 ALMENDROS-GUARA	S	432	5,80	0,84	0,84	0,84	0,84	0,84		0,84	0,84
170000007123388	18-149-016-00417-001	104020 ALMENDROS-GUARA	S	432	0,40	0,30	0,30	0,30	0,30	0,30		0,30	0,30
170000007123389	18-149-016-00416-001	104020 ALMENDROS-GUARA	S	432	0,40	0,24	0,24	0,24	0,24	0,24		0,24	0,24
170000007123390	18-149-016-00425-001	104020 ALMENDROS-GUARA	S	432	1,80	0,08	0,08	0,08	0,08	0,08		0,08	0,08
170000007123391	18-149-016-00424-001	104020 ALMENDROS-GUARA	S	432	1,30	0,13	0,13	0,13	0,13	0,13		0,13	0,13
170000007123392	18-149-016-00423-001	104020 ALMENDROS-GUARA	S	432	1,00	0,43	0,43	0,43	0,43	0,43		0,43	0,43
170000007123393	18-149-016-00410-001	104020 ALMENDROS-GUARA	S	432	1,50	0,99	0,99	0,99	0,99	0,99		0,99	0,99
170000007123394	18-149-016-00411-001	104020 ALMENDROS-GUARA	S	432	1,70	0,40	0,40	0,40	0,40	0,40		0,40	0,40
170000007123395	18-149-016-00414-001	104020 ALMENDROS-GUARA	S	432	0,40	0,40	0,40	0,40	0,40	0,40		0,40	0,40
170000007123396	18-149-016-00412-001	104020 ALMENDROS-GUARA	S	432	1,40	0,45	0,45	0,45	0,45	0,45		0,45	0,45
170000007123398	18-149-022-00102-001	104020 ALMENDROS-GUARA	S	432	1,90	4,86	4,86	4,86	4,86	4,86		4,86	4,86
170000007123403	18-149-022-00106-001	104020 ALMENDROS-GUARA	S	432	3,40	1,68	1,68	1,68	1,68	1,68		1,68	1,68
170000007123412	18-149-016-00413-001	104020 ALMENDROS-GUARA	S	432	2,00	0,36	0,36	0,36	0,36	0,36		0,36	0,36
170000007123413	18-149-016-00415-001	104020 ALMENDROS-GUARA	S	432	0,40	0,33	0,33	0,33	0,33	0,33		0,33	0,33
170000007123415	18-149-016-00426-001	104020 ALMENDROS-GUARA	S	432	2,00	0,06	0,06	0,06	0,06	0,06		0,06	0,06
170000007123419	18-149-023-00251-001	104020 ALMENDROS-GUARA	S	432	4,00	2,11	2,11	2,11	2,11	2,11		2,11	2,11
170000007123420	18-149-022-00095-002	104020 ALMENDROS-GUARA	S	432	8,80	1,01	1,01	1,01	1,01	1,01		1,01	1,01
170000007123421	18-149-022-00014-001	104022 ALMENDROS-LARGUETA	S	432	5,90	0,60	0,60	0,60	0,60	0,60		0,60	0,60
170000007123422	18-149-022-00015-001	104022 ALMENDROS-LARGUETA	S	432	8,70	1,17	1,16	1,16	1,16	1,16		1,16	1,16
170000007123423	18-149-022-00057-004	104020 ALMENDROS-GUARA	S	432	5,90	0,65	0,65	0,65	0,65	0,65		0,65	0,65
170000007123424	18-149-021-00189-001	104020 ALMENDROS-GUARA	S	432	3,00	1,96	1,96	1,96	1,96	1,96		1,96	1,96
170000007123425	18-149-022-00104-001	104020 ALMENDROS-GUARA	S	432	2,10	3,23	3,23	3,23	3,23	3,23		3,23	3,23
170000007123426	18-149-022-00058-001	104020 ALMENDROS-GUARA	S	432	10,60	1,96	1,96	1,96	1,96	1,96		1,96	1,96
170000007123427	18-149-022-00011-001	104022 ALMENDROS-LARGUETA	S	432	5,20	1,04	1,04	1,04	1,04	1,04		1,04	1,04

(1) Superficie declarada admisible ajustada con la superficie comprometida.
(2) Factor de penalización valorando el alcance para el tipo de compromiso.

Puede verificar la integridad de una copia de este documento mediante la lectura del código QR adjunto o mediante el acceso a la dirección <https://ws050.juntadeandalucia.es/verificarFirma> indicando el código de VERIFICACIÓN

FIRMADO POR	JUAN JOSE SOLER GARCIA	FECHA	03/07/2024
	ROCIO GUIJARRO MILLAN		
VERIFICACIÓN	Pk2jm6MP8Q4FQJJZRRTHBNMQA26B8	PÁGINA	2218/3256





<u>APELLIDOS Y NOMBRE / RAZÓN SOCIAL</u>	<u>NIF</u>	<u>EXPEDIENTE</u>	<u>ANUALIDAD DE PAGO</u>
ORTEGA VALERO BALTASAR	****5358*	1131195	

RESUMEN DE PAGOS

	<u>PROPUESTO</u>	<u>IMPORTE (Euros)</u>		
		<u>FEADER (Eje 2)</u>	<u>MAPA</u>	<u>CAPADR</u>
PROPUESTO	0,00	0,00	0,00	0,00

INCIDENCIAS

INCIDENCIA DESCRIPCIÓN

- 100405 Recinto solicitado para la Operación de Mantenimiento, cuando según su fecha de inscripción en un organismo de control autorizado para la producción ecológica en Andalucía, le corresponde la Operación de Conversión (Anexo I. Criterios de Subvencionabilidad. Orden 28 de marzo de 2023).
Ref:-509129 Recinto:18-100-021-00163-00001 Cultivo:104007 ALMENDROS-COMUNA Regadío
- 100424 Solicita recinto que no está comprometido para la operación.
Ref:-509129 Recinto:18-100-021-00163-00001 Cultivo:104007 ALMENDROS-COMUNA Regadío
- 101008 Expediente sin compromisos vigentes.
Operación:6503.2

(1) Superficie declarada admisible ajustada con la superficie comprometida.
(2) Factor de penalización valorando el alcance para el tipo de compromiso.

Puede verificar la integridad de una copia de este documento mediante la lectura del código QR adjunto o mediante el acceso a la dirección https://ws050.juntadeandalucia.es/verificarFirma indicando el código de VERIFICACIÓN				
FIRMADO POR	JUAN JOSE SOLER GARCIA	FECHA	03/07/2024	
	ROCIO GUIJARRO MILLAN			
VERIFICACIÓN	Pk2jm6MP8Q4FQJJZRRTHBNMQA26B8	PÁGINA	2219/3256	



APELLIDOS Y NOMBRE / RAZÓN SOCIAL

ORTIZ BURLO GABRIELA

NIF

****5892*

EXPEDIENTE

1213490

ANUALIDAD DE PAGO

1ª

IMPORTE POR ANUALIDAD

	2023	2024	2025	2026	2027
IMPORTE MÁXIMO SUBVENCIONABLE	14.194,52 €	14.194,52 €	14.194,52 €	14.194,52 €	14.194,52 €
IMPORTE MEDIO DE TRANSFERENCIA (€/ha)	185,11 €	185,11 €	185,11 €	185,11 €	185,11 €

RESUMEN DE UNIDADES

Cód	GRUPO DE PAGO	Sup. Dec. Admisible (ha)	Sup. Comprometida (ha)	Sup. ajustada compromiso (I) (ha)	% sobredec.	Sup. Propuesta (ha)	Importe Declarado	Importe Topado	Importe Propuesto	Importe tras sobredec.
426	HERBÁCEOS	36,68		36,68	0,00	36,68	5.544,92	5.544,92	5.544,92	5.544,92
432	FRUTALES SECANO	42,90		40,00	0,00	40,00	8.649,60	8.649,60	8.649,60	8.649,60
TOTAL		79,58	76,68	76,68		76,68	14.194,52	14.194,52	14.194,52	14.194,52

APLICACIÓN DE REDUCCIONES Y PENALIZACIONES

GRUPO DE PAGO	Importe Calculado	Importe pre-reduc.	Criterios de subvencionabilidad y compromisos	Presentación tardía	Omisión declaración	Condicionalidad	IMPORTE (Euros)	
							PROPUESTO	FEADER (Eje 2)
FRUTALES SECANO	8.649,60	8.649,60	0,00	0,00	0,00	0,00	8.649,60	
HERBÁCEOS	5.544,92	5.544,92	0,00	0,00	0,00	0,00	5.544,92	
TOTAL	14.194,52	14.194,52					14.194,52	

RESUMEN DE PAGOS

PROPUESTO	IMPORTE (Euros)			
	PROPUESTO	FEADER (Eje 2)	MAPA	CAPADR
PROPUESTO	14.194,52	12.065,34	1.392,49	736,69

RECINTOS PROPUESTOS

REF.	REFERENCIA SIGPAC	CULTIVO DESCRIPCIÓN CULTIVO	S/R G.PAGO	PEND. MEDIA (%)	SUP. DEC. ADMISIBLE (ha)	SUP. COMPROM. (ha)	SUP. AJUSTADA COMPR.(I) (ha)	SUP. CONV. SIGPAC (ha)	SUP. CERTIF. (ha)	SUP. CAMPO (ha)	SUP. CAMPO DETER. CULT. DECLARADO (ha)	SUP. DEC. REDUCIDA (ha)	SUP. PROPUESTA (ha)
170000006835917	18-167-018-00365-002	5000 CEBADA-SIN VARIEDAD	S 426	0,90	2,33	2,33	2,33	2,33	2,33			2,33	2,33
170000006835919	18-167-018-00365-001	5000 CEBADA-SIN VARIEDAD	S 426	0,70	3,20	3,20	3,20	3,20	3,20			3,20	3,20
170000006835921	18-167-017-00232-001	8000 AVENA-SIN VARIEDAD	S 426	1,00	4,36	4,36	4,36	4,36	4,36			4,36	4,36
170000006835923	18-167-017-00242-001	8000 AVENA-SIN VARIEDAD	S 426	1,30	5,03	5,03	5,03	5,03	5,03			5,03	5,03
170000006835924	18-167-005-00125-001	52000 VEZA-SIN VARIEDAD	S 426	1,60	2,02	2,02	2,02	2,02	2,02			2,02	2,02
170000006835926	18-167-007-00028-001	52000 VEZA-SIN VARIEDAD	S 426	1,00	5,40	5,40	5,40	5,40	5,40			5,40	5,40
170000006835927	18-167-005-00270-001	52000 VEZA-SIN VARIEDAD	S 426	1,00	1,91	1,91	1,91	1,91	1,91			1,91	1,91
170000006835928	18-167-017-00262-001	8000 AVENA-SIN VARIEDAD	S 426	1,90	1,44	1,44	1,44	1,44	1,44			1,44	1,44
170000006835931	18-167-018-00305-001	8000 AVENA-SIN VARIEDAD	S 426	0,60	0,52	0,52	0,52	0,52	0,52			0,52	0,52
170000006835932	18-167-018-00345-004	8000 AVENA-SIN VARIEDAD	S 426	1,60	0,18	0,18	0,18	0,18	0,18			0,18	0,18
170000006835933	18-167-018-00345-003	8000 AVENA-SIN VARIEDAD	S 426	0,50	5,88	5,88	5,88	5,88	5,88			5,88	5,88
170000006835934	18-167-018-00362-002	5000 CEBADA-SIN VARIEDAD	S 426	0,60	1,82	1,82	1,82	1,82	1,82			1,82	1,82
170000006835935	18-167-018-00362-001	5000 CEBADA-SIN VARIEDAD	S 426	0,70	2,59	2,59	2,59	2,59	2,59			2,59	2,59
6914906	18-167-003-00180-001	104020 ALMENDROS-GUARA	S 432	3,50	6,26	6,26	6,26	6,26	6,26			6,26	6,26
6914907	18-167-003-00098-001	104020 ALMENDROS-GUARA	S 432	4,50	3,16	3,16	3,16	3,16	3,16			3,16	3,16
6914908	18-167-003-00532-001	104020 ALMENDROS-GUARA	S 432	3,10	0,43	0,43	0,43	0,43	0,43			0,43	0,43
6914910	18-167-003-00247-001	104020 ALMENDROS-GUARA	S 432	2,30	4,49	4,49	4,49	4,49	4,49			4,49	4,49
170000006835937	18-167-002-00084-002	104020 ALMENDROS-GUARA	S 432	6,10	1,74	1,74	1,74	1,74	1,74			1,74	1,74
170000006835938	18-167-003-00360-001	104020 ALMENDROS-GUARA	S 432	2,50	1,11	1,11	1,11	1,11	1,11			1,11	1,11
170000006835939	18-167-003-00284-001	104020 ALMENDROS-GUARA	S 432	2,30	0,96	0,96	0,96	0,96	0,96			0,96	0,96
170000006835940	18-167-003-00158-002	104020 ALMENDROS-GUARA	S 432	3,40	0,95	0,95	0,95	0,95	0,95			0,95	0,95
170000006835941	18-167-003-00375-001	104020 ALMENDROS-GUARA	S 432	2,20	1,27	1,27	1,27	1,27	1,27			1,27	1,27
170000006835942	18-167-003-00158-001	104020 ALMENDROS-GUARA	S 432	2,60	1,46	1,46	1,46	1,46	1,46			1,46	1,46
170000006835943	18-167-007-00134-001	104020 ALMENDROS-GUARA	S 432	2,50	3,43	3,43	3,43	3,43	3,43			3,43	3,43
170000006835944	18-167-003-00059-001	104020 ALMENDROS-GUARA	S 432	5,10	0,55	0,55	0,55	0,55	0,55			0,55	0,55
170000006835945	18-167-026-00038-001	104024 ALMENDROS-MARCONA	S 432	4,50	0,76	0,76	0,76	0,76	0,76			0,76	0,76
170000006835946	18-167-025-00436-001	104020 ALMENDROS-GUARA	S 432	9,10	4,06	4,06	4,06	4,06	4,06			4,06	4,06
170000006835947	18-167-005-00005-001	104020 ALMENDROS-GUARA	S 432	1,60	2,71	2,71	2,71	2,71	2,71			2,71	2,71
170000006835948	18-167-026-00197-002	104024 ALMENDROS-MARCONA	S 432	26,00	0,77	0,77	0,77	0,77	0,77			0,77	0,77
170000006835949	18-167-003-00097-003	104020 ALMENDROS-GUARA	S 432	4,60	0,21	0,21	0,21	0,21	0,21			0,21	0,21
170000006835950	18-167-005-00221-001	104020 ALMENDROS-GUARA	S 432	1,90	2,36	2,36	2,36	2,36	2,36			2,36	2,36
170000006835951	18-167-005-00030-001	104020 ALMENDROS-GUARA	S 432	2,10	1,79	1,79	1,79	1,79	1,79			1,79	1,79
170000006835952	18-167-005-00306-001	104020 ALMENDROS-GUARA	S 432	1,90	4,43	4,43	4,43	4,43	4,43			4,43	4,43

(1) Superficie declarada admisible ajustada con la superficie comprometida.
 (2) Factor de penalización valorando el alcance para el tipo de compromiso.

Puede verificar la integridad de una copia de este documento mediante la lectura del código QR adjunto o mediante el acceso a la dirección https://ws050.juntadeandalucia.es/verificarFirma indicando el código de VERIFICACIÓN					
FIRMADO POR	JUAN JOSE SOLER GARCIA		FECHA		03/07/2024
	ROCIO GUIJARRO MILLAN				
VERIFICACIÓN	Pk2jm6MP8Q4FQJJZRRTHBNMQA26B8		PÁGINA		2220/3256



(1) Superficie declarada admisible ajustada con la superficie comprometida.
(2) Factor de penalización valorando el alcance para el tipo de compromiso.

Puede verificar la integridad de una copia de este documento mediante la lectura del código QR adjunto o mediante el acceso a la dirección <https://ws050.juntadeandalucia.es/verificarFirma> indicando el código de VERIFICACIÓN

FIRMADO POR	JUAN JOSE SOLER GARCIA	FECHA	03/07/2024	
	ROCIO GUIJARRO MILLAN			
VERIFICACIÓN	Pk2jm6MP8Q4FQJJZRRTHBNMQA26B8	PÁGINA	2221/3256	



APELLIDOS Y NOMBRE / RAZÓN SOCIAL

ORTIZ FLORES AGUSTIN

NIF
****1017*

EXPEDIENTE
1223664

ANUALIDAD DE PAGO

1ª

IMPORTES POR ANUALIDAD

	2023	2024	2025	2026	2027
IMPORTE MÁXIMO SUBVENCIONABLE	721,39 €	721,39 €	721,39 €	721,39 €	721,39 €
IMPORTE MEDIO DE TRANSFERENCIA (€/ha)	247,90 €	247,90 €	247,90 €	247,90 €	247,90 €

RESUMEN DE UNIDADES

Cód	GRUPO DE PAGO	Sup. Dec. Admisible (ha)	Sup. Comprometida (ha)	Sup. ajustada compromiso (I) (ha)	% sobredec.	Sup. Propuesta (ha)	Importe Declarado	Importe Topado	Importe Propuesto	Importe tras sobredec.
429	OLIVAR	2,91		2,91	0,00	2,91	721,39	721,39	721,39	721,39
TOTAL		2,91	2,91	2,91		2,91	721,39	721,39	721,39	721,39

APLICACIÓN DE REDUCCIONES Y PENALIZACIONES

GRUPO DE PAGO	Importe Calculado	Importe prereduc.	Criterios de subvencionabilidad y compromisos	Presentación tardía	Omisión declaración	Condicionalidad	IMPORTE (Euros) PROPUESTO
OLIVAR	721,39	721,39	0,00	0,00	0,00	0,00	721,39
TOTAL	721,39	721,39					721,39

RESUMEN DE PAGOS

	IMPORTE (Euros)			
	PROPUESTO	FEADER (Eje 2)	MAPA	CAPADR
PROPUESTO	721,39	613,18	70,77	37,44

RECINTOS PROPUESTOS

REF.	REFERENCIA SIGPAC	CULTIVO	DESCRIPCIÓN CULTIVO	S/R	G.PAGO	PEND. MEDIA (%)	SUP. DEC. ADMISIBLE (ha)	SUP. COMPROM. (ha)	SUP. AJUSTADA COMPR.(I) (ha)	SUP. CONV. SIGPAC (ha)	SUP. CERTIE. (ha)	SUP. CAMPO (ha)	SUP. CAMPO DETER. CULT. DECLARADO (ha)	SUP. DEC. REDUCIDA (ha)	SUP. PROPUESTA (ha)
4214552	18-091-024-00180-001	101010	OLIVAR-PICUAL	R	429	16,20	0,46	0,46	0,46		0,46			0,46	0,46
4214561	18-091-024-00184-002	101010	OLIVAR-PICUAL	R	429	12,50	1,73	1,73	1,73		1,73			1,73	1,73
4214566	18-091-024-00193-003	101010	OLIVAR-PICUAL	S	429	7,00	0,72	0,72	0,72		0,72			0,72	0,72

(1) Superficie declarada admisible ajustada con la superficie comprometida.
(2) Factor de penalización valorando el alcance para el tipo de compromiso.

Puede verificar la integridad de una copia de este documento mediante la lectura del código QR adjunto o mediante el acceso a la dirección <https://ws050.juntadeandalucia.es/verificarFirma> indicando el código de VERIFICACIÓN

FIRMADO POR	JUAN JOSE SOLER GARCIA	FECHA	03/07/2024	
	ROCIO GUIJARRO MILLAN			
VERIFICACIÓN	Pk2jm6MP8Q4FQJJZRRTHBNMQA26B8	PÁGINA	2222/3256	



APELLIDOS Y NOMBRE / RAZÓN SOCIAL

ORTIZ MARTINEZ CLEMENTE

NIF

****5378*

EXPEDIENTE

1237940

ANUALIDAD DE PAGO

1ª

IMPORTE POR ANUALIDAD

	2023	2024	2025	2026	2027
IMPORTE MÁXIMO SUBVENCIONABLE	961,44 €	961,44 €	961,44 €	961,44 €	961,44 €
IMPORTE MEDIO DE TRANSFERENCIA (€/ha)	101,96 €	101,96 €	101,96 €	101,96 €	101,96 €

RESUMEN DE UNIDADES

Cód	GRUPO DE PAGO	Sup. Dec. Admisible (ha)	Sup. Comprometida (ha)	Sup. ajustada compromiso (I) (ha)	% sobredec.	Sup. Propuesta (ha)	Importe Declarado	Importe Topado	Importe Propuesto	Importe tras sobredec.
426	HERBÁCEOS	6,36		6,36	0,00	6,36	961,44	961,44	961,44	961,44
434	HERBÁCEOS NO ELEGIBLES	3,07		3,07	0,00	3,07	0,00	0,00	0,00	0,00
TOTAL		9,43	9,43	9,43		9,43	961,44	961,44	961,44	961,44

APLICACIÓN DE REDUCCIONES Y PENALIZACIONES

GRUPO DE PAGO	Importe Calculado	Importe prereduc.	Criterios de subvencionabilidad y compromisos	Presentación tardía	Omisión declaración	Condicionalidad	IMPORTE (Euros)
							PROPUESTO
HERBÁCEOS	961,44	961,44	0,00	0,00	0,00	0,00	961,44
HERBÁCEOS NO ELEGIBLES	0,00	0,00	0,00	0,00	0,00	0,00	0,00
TOTAL	961,44	961,44					961,44

RESUMEN DE PAGOS

PROPUESTO	IMPORTE (Euros)			
	PROPUESTO	FEADER (Eje 2)	MAPA	CAPADR
PROPUESTO	961,44	817,22	94,32	49,90

RECINTOS PROPUESTOS

REF.	REFERENCIA SIGPAC	CULTIVO DESCRIPCIÓN CULTIVO	S/R G.PAGO	PEND. MEDIA (%)	SUP. DEC. ADMISIBLE (ha)	SUP. COMPROM. (ha)	SUP. AJUSTADA COMPR.(I) (ha)	SUP. CONV. SIGPAC (ha)	SUP. CERTIF. (ha)	SUP. CAMPO (ha)	SUP. CAMPO DETER. CULT. DECLARADO (ha)	SUP. DEC. REDUCIDA (ha)	SUP. PROPUESTA (ha)
-821855	18-084-003-00065-022	8000 AVENA-SIN VARIEDAD	R 426	15,00	1,18	1,18	1,18	1,18	1,18	1,18	1,18	1,18	1,18
1700000006744789	18-084-003-00001-001	8000 AVENA-SIN VARIEDAD	S 426	9,30	2,35	2,35	2,35	2,35	2,35	2,35	2,35	2,35	2,35
1700000006744790	18-084-003-00002-002	8000 AVENA-SIN VARIEDAD	S 426	5,90	0,30	0,30	0,30	0,30	0,30	0,30	0,30	0,30	0,30
1700000006744792	18-084-003-00002-001	8000 AVENA-SIN VARIEDAD	R 426	11,70	0,36	0,36	0,36	0,36	0,36	0,36	0,36	0,36	0,36
1700000006744794	18-084-003-00065-010	8000 AVENA-SIN VARIEDAD	S 426	7,60	2,17	2,17	2,17	2,17	2,17	2,17	2,17	2,17	2,17
-821854	18-084-003-00003-012	20000 BARBECHO TRADICIONAL-SIN VARIEDAD	R 434	22,10	1,03	1,03	1,03	1,03	1,03	1,03	1,03	1,03	1,03
-187960	18-084-003-00065-013	20000 BARBECHO TRADICIONAL-SIN VARIEDAD	R 434	12,70	0,26	0,26	0,26	0,26	0,26	0,26	0,26	0,26	0,26
1700000006744793	18-084-003-00065-017	20000 BARBECHO TRADICIONAL-SIN VARIEDAD	R 434	16,60	0,17	0,17	0,17	0,17	0,17	0,17	0,17	0,17	0,17
1700000006744795	18-084-003-00003-004	20000 BARBECHO TRADICIONAL-SIN VARIEDAD	R 434	8,90	0,86	0,86	0,86	0,86	0,86	0,86	0,86	0,86	0,86
1700000006744796	18-084-003-00065-008	20000 BARBECHO TRADICIONAL-SIN VARIEDAD	S 434	13,60	0,75	0,75	0,75	0,75	0,75	0,75	0,75	0,75	0,75

(1) Superficie declarada admisible ajustada con la superficie comprometida.
(2) Factor de penalización valorando el alcance para el tipo de compromiso.

Puede verificar la integridad de una copia de este documento mediante la lectura del código QR adjunto o mediante el acceso a la dirección <https://ws050.juntadeandalucia.es/verificarFirma> indicando el código de VERIFICACIÓN

FIRMADO POR	JUAN JOSE SOLER GARCIA	FECHA	03/07/2024	
	ROCIO GUIJARRO MILLAN			
VERIFICACIÓN	Pk2jm6MP8Q4FQJJZRRTHBNMQA26B8	PÁGINA	2223/3256	



APELLIDOS Y NOMBRE / RAZÓN SOCIAL

ORTIZ ORTIZ ANDREA

NIF
****9793*

EXPEDIENTE
1096958

ANUALIDAD DE PAGO
1ª

IMPORTE POR ANUALIDAD

	2023	2024	2025	2026	2027
IMPORTE MÁXIMO SUBVENCIONABLE	1.169,56 €	1.169,56 €	1.169,56 €	1.169,56 €	1.169,56 €
IMPORTE MEDIO DE TRANSFERENCIA (€/ha)	223,63 €	223,63 €	223,63 €	223,63 €	223,63 €

RESUMEN DE UNIDADES

Cód	GRUPO DE PAGO	Sup. Dec. Admisible (ha)	Sup. Comprometida (ha)	Sup. ajustada compromiso (I) (ha)	% sobredec.	Sup. Propuesta (ha)	Importe Declarado	Importe Topado	Importe Propuesto	Importe tras sobredec.
429	OLIVAR	1,22		1,22	0,00	1,22	302,44	302,44	302,44	302,44
432	FRUTALES SECANO	4,01		4,01	0,00	4,01	867,12	867,12	867,12	867,12
TOTAL		5,23	5,23	5,23		5,23	1.169,56	1.169,56	1.169,56	1.169,56

APLICACIÓN DE REDUCCIONES Y PENALIZACIONES

GRUPO DE PAGO	Importe Calculado	Importe prereduc.	Criterios de subvencionabilidad y compromisos	Presentación tardía	Omisión declaración	Condicionalidad	IMPORTE (Euros)
							PROPUESTO
FRUTALES SECANO	867,12	867,12	0,00	0,00	0,00	0,00	867,12
OLIVAR	302,44	302,44	0,00	0,00	0,00	0,00	302,44
TOTAL	1.169,56	1.169,56					1.169,56

RESUMEN DE PAGOS

PROPUESTO	IMPORTE (Euros)			
	PROPUESTO	FEADER (Eje 2)	MAPA	CAPADR
PROPUESTO	1.169,56	994,12	114,73	60,71

RECINTOS PROPUESTOS

REF.	REFERENCIA SIGPAC	CULTIVO DESCRIPCIÓN CULTIVO	S/R	G.PAGO	PEND. MEDIA (%)	SUP. DEC. ADMISIBLE (ha)	SUP. COMPROM. (ha)	SUP. AJUSTADA COMPR.(I) (ha)	SUP. CONV. SIGPAC (ha)	SUP. CERTIF. (ha)	SUP. CAMPO (ha)	SUP. CAMPO DETER. CULT. DECLARADO (ha)	SUP. DEC. REDUCIDA (ha)	SUP. PROPUESTA (ha)
1700000003018139	18-047-004-00437-001	101010 OLIVAR-PICUAL	S	429	14,50	1,22	1,22	1,22	1,22	1,22			1,22	1,22
1700000003018140	18-047-004-00377-001	104020 ALMENDROS-GUARA	S	432	6,70	0,16	0,16	0,16	0,16	0,16			0,16	0,16
1700000003018141	18-047-004-00378-002	104020 ALMENDROS-GUARA	S	432	6,50	0,15	0,15	0,15	0,15	0,15			0,15	0,15
1700000003018142	18-047-004-00657-001	104014 ALMENDROS-FERRAGNES	S	432	8,40	0,44	0,44	0,44	0,44	0,66			0,44	0,44
1700000003018144	18-047-004-00434-001	104020 ALMENDROS-GUARA	S	432	18,10	0,42	0,42	0,42	0,42	0,42			0,42	0,42
1700000003018145	18-047-004-00437-003	104020 ALMENDROS-GUARA	S	432	18,20	2,23	2,23	2,23	2,23	2,23			2,23	2,23
1700000003018146	18-047-004-00437-002	104020 ALMENDROS-GUARA	S	432	21,30	0,50	0,50	0,50	0,50	0,50			0,50	0,50
1700000003018147	18-047-004-00437-009	104020 ALMENDROS-GUARA	S	432	16,60	0,08	0,08	0,08	0,08	0,08			0,08	0,08
1700000003018148	18-047-004-00437-010	104020 ALMENDROS-GUARA	S	432	14,10	0,03	0,03	0,03	0,03	0,03			0,03	0,03

INCIDENCIAS

INCIDENCIA DESCRIPCIÓN

- 100421 Recinto declarado por error para una operación de la 6503, que se ha corregido de oficio marcando la operación correcta, de acuerdo con la fecha de inscripción del recinto en la producción ecológica.
 Ref:1700000003018144 Recinto:18-047-004-00434-00001 Cultivo:104020 ALMENDROS-GUARA Secano
 Ref:1700000003018146 Recinto:18-047-004-00437-00002 Cultivo:104020 ALMENDROS-GUARA Secano
 Ref:1700000003018145 Recinto:18-047-004-00437-00003 Cultivo:104020 ALMENDROS-GUARA Secano
 Ref:1700000003018147 Recinto:18-047-004-00437-00009 Cultivo:104020 ALMENDROS-GUARA Secano
 Ref:1700000003018148 Recinto:18-047-004-00437-00010 Cultivo:104020 ALMENDROS-GUARA Secano
 Ref:1700000003018142 Recinto:18-047-004-00657-00001 Cultivo:104014 ALMENDROS-FERRAGNES Secano

(1) Superficie declarada admisible ajustada con la superficie comprometida.
 (2) Factor de penalización valorando el alcance para el tipo de compromiso.

Puede verificar la integridad de una copia de este documento mediante la lectura del código QR adjunto o mediante el acceso a la dirección https://ws050.juntadeandalucia.es/verificarFirma indicando el código de VERIFICACIÓN					
FIRMADO POR	JUAN JOSE SOLER GARCIA		FECHA		03/07/2024
	ROCIO GUIJARRO MILLAN				
VERIFICACIÓN	Pk2jm6MP8Q4FQJJZRRTHBNMQA26B8		PÁGINA		2224/3256



APELLIDOS Y NOMBRE / RAZÓN SOCIAL **NIF** **EXPEDIENTE** **ANUALIDAD DE PAGO**
 ORTIZ ORTIZ DOMINGO ****2659* 1203885 1ª

IMPORTE POR ANUALIDAD

	2023	2024	2025	2026	2027
IMPORTE MÁXIMO SUBVENCIONABLE	6.161,25 €	6.161,25 €	6.161,25 €	6.161,25 €	6.161,25 €
IMPORTE MEDIO DE TRANSFERENCIA (€/ha)	82,15 €	82,15 €	82,15 €	82,15 €	82,15 €

RESUMEN DE UNIDADES

Cód	GRUPO DE PAGO	Sup. Dec. Admisible (ha)	Sup. Comprometida (ha)	Sup. ajustada compromiso (1) (ha)	% sobredec.	Sup. Propuesta (ha)	Importe Declarado	Importe Topado	Importe Propuesto	Importe tras sobredec.
428	PASTOS ASOCIADOS A GANADERÍA ECOLÓGICA	139,83		75,00	0,00	75,00	6.161,25	6.161,25	6.161,25	6.161,25
TOTAL		139,83	75,00	75,00		75,00	6.161,25	6.161,25	6.161,25	6.161,25

APLICACIÓN DE REDUCCIONES Y PENALIZACIONES

GRUPO DE PAGO	Importe Calculado	Importe prereduc.	Criterios de subvencionabilidad y compromisos	Presentación tardía	Omisión declaración	Condicionalidad	IMPORTE (Euros) PROPUESTO
PASTOS ASOCIADOS A GANADERÍA	6.161,25	6.161,25	0,00	0,00	0,00	0,00	6.161,25
TOTAL	6.161,25	6.161,25					6.161,25

RESUMEN DE PAGOS

	IMPORTE (Euros)			
	PROPUESTO	FEADER (Eje 2)	MAPA	CAPADR
PROPUESTO	6.161,25	5.237,06	604,42	319,77

RECINTOS PROPUESTOS

REF.	REFERENCIA SIGPAC	CULTIVO	DESCRIPCIÓN CULTIVO	S/R	G.PAGO	PEND. MEDIA (%)	SUP. DEC. ADMISIBLE (ha)	SUP. COMPROM. (ha)	SUP. AJUSTADA COMPR.(1) (ha)	SUP. CONV. SIGPAC (ha)	SUP. CERTIF. (ha)	SUP. CAMPO (ha)	SUP. CAMPO DECLARADO (ha)	SUP. DEC. REDUCIDA (ha)	SUP. PROPUESTA (ha)
6953346	18-047-900-99000-990	62000	PASTOS PERMANENTES DE 5 O MAS AÑOS-SIN VARIEDAD	S	428	52,05	139,83	139,83	139,83		139,83			139,83	139,83

INCIDENCIAS

INCIDENCIA DESCRIPCIÓN

100421 Recinto declarado por error para una operación de la 6503, que se ha corregido de oficio marcando la operación correcta, de acuerdo con la fecha de inscripción del recinto en la producción ecológica.
 Ref:6953346 Recinto:18-047-900-99000-99001 Cultivo:62000 PASTOS PERMANENTES DE 5 O MAS AÑOS-SIN VARIEDAD Secano

(1) Superficie declarada admisible ajustada con la superficie comprometida.
 (2) Factor de penalización valorando el alcance para el tipo de compromiso.

Puede verificar la integridad de una copia de este documento mediante la lectura del código QR adjunto o mediante el acceso a la dirección https://ws050.juntadeandalucia.es/verificarFirma indicando el código de VERIFICACIÓN				
FIRMADO POR	JUAN JOSE SOLER GARCIA	FECHA	03/07/2024	
	ROCIO GUIJARRO MILLAN			
VERIFICACIÓN	Pk2jm6MP8Q4FQJJZRRTHBNMQA26B8	PÁGINA	2225/3256	



Datos considerados para el Cálculo de la Carga Ganadera mínima y máxima del expediente

Explotación	Especie	Inscrito en Sipea y Admisible	Ugm Calculada para CG Mínima	Ugm Calculada para CG Máxima
ES180460000132	CAPRINA	SI	4,42	4,42
ES180460000132	OVINA	SI	47,61	47,61
ES180460023000	CAPRINA	SI	1,05	1,05
ES180460023000	OVINA	SI	13,19	13,19
			66,27	66,27

Superficie determinada para Cálculo Carga Ganadera Mínima: 141,51 ha

Superficie determinada para Cálculo Carga Ganadera Máxima: 141,51 ha

Carga Ganadera Mínima Expediente: 0,47 ugm/ha

Carga Ganadera Máxima Expediente: 0,47 ugm/ha

Recintos Determinados para el Cálculo de Garga Ganadera Mínima

REF.	REFERENCIA SIGPAC	CULTIVO	DESCRIPCIÓN CULTIVO	S/R	SUP. PROPUESTA (ha)
6953346	18-047-900-99000-99001	62000	PASTOS PERMANENTES DE 5 O MAS AÑOS-SIN VARIEDAD	S	139,83
1700000005820786	18-047-004-00271-00001	62000	PASTOS PERMANENTES DE 5 O MAS AÑOS-SIN VARIEDAD	S	1,07
1700000005820787	18-047-004-00266-00001	62000	PASTOS PERMANENTES DE 5 O MAS AÑOS-SIN VARIEDAD	S	0,61

Recintos Determinados para el Cálculo de Garga Ganadera Máxima

REF.	REFERENCIA SIGPAC	CULTIVO	DESCRIPCIÓN CULTIVO	S/R	SUP. PROPUESTA (ha)
6953346	18-047-900-99000-99001	62000	PASTOS PERMANENTES DE 5 O MAS AÑOS-SIN VARIEDAD	S	139,83
1700000005820786	18-047-004-00271-00001	62000	PASTOS PERMANENTES DE 5 O MAS AÑOS-SIN VARIEDAD	S	1,07
1700000005820787	18-047-004-00266-00001	62000	PASTOS PERMANENTES DE 5 O MAS AÑOS-SIN VARIEDAD	S	0,61

(1) Superficie declarada admisible ajustada con la superficie comprometida.
(2) Factor de penalización valorando el alcance para el tipo de compromiso.

Puede verificar la integridad de una copia de este documento mediante la lectura del código QR adjunto o mediante el acceso a la dirección <https://ws050.juntadeandalucia.es/verificarFirma> indicando el código de VERIFICACIÓN

FIRMADO POR	JUAN JOSE SOLER GARCIA	FECHA	03/07/2024	
	ROCIO GUIJARRO MILLAN			
VERIFICACIÓN	Pk2jm6MP8Q4FQJJZRRTHBNMQA26B8	PÁGINA	2226/3256	



APELLIDOS Y NOMBRE / RAZÓN SOCIAL

ORTIZ PEREZ EUSEBIO

NIF
****7900*

EXPEDIENTE
1031362

ANUALIDAD DE PAGO
1ª

IMPORTE POR ANUALIDAD

	2023	2024	2025	2026	2027
IMPORTE MÁXIMO SUBVENCIONABLE	1.249,87 €	1.249,87 €	1.249,87 €	1.249,87 €	1.249,87 €
IMPORTE MEDIO DE TRANSFERENCIA (€/ha)	216,24 €	216,24 €	216,24 €	216,24 €	216,24 €

RESUMEN DE UNIDADES

Cód	GRUPO DE PAGO	Sup. Dec. Admisible (ha)	Sup. Comprometida (ha)	Sup. ajustada compromiso (1) (ha)	% sobredec.	Sup. Propuesta (ha)	Importe Declarado	Importe Topado	Importe Propuesto	Importe tras sobredec.
432	FRUTALES SECANO	5,78		5,78	0,00	5,78	1.249,87	1.249,87	1.249,87	1.249,87
TOTAL		5,78	5,78	5,78		5,78	1.249,87	1.249,87	1.249,87	1.249,87

APLICACIÓN DE REDUCCIONES Y PENALIZACIONES

GRUPO DE PAGO	Importe Calculado	Importe prereduc.	Criterios de subvencionabilidad y compromisos	Presentación tardía	Omisión declaración	Condicionalidad	IMPORTE (Euros) PROPUESTO
FRUTALES SECANO	1.249,87	1.249,87	0,00	0,00	0,00	0,00	1.249,87
TOTAL	1.249,87	1.249,87					1.249,87

RESUMEN DE PAGOS

	IMPORTE (Euros)		
	PROPUESTO	FEADER (Eje 2)	MAPA
PROPUESTO	1.249,87	1.062,39	122,61
			CAPADR
			64,87

RECINTOS PROPUESTOS

REF.	REFERENCIA SIGPAC	CULTIVO	DESCRIPCIÓN CULTIVO	S/R	G.PAGO	PEND. MEDIA (%)	SUP. DEC. ADMISIBLE (ha)	SUP. COMPROM. (ha)	SUP. AJUSTADA COMPR.(1) (ha)	SUP. CONV. SIGPAC (ha)	SUP. CERTIE (ha)	SUP. CAMPO (ha)	SUP. CAMPO DETER. CULT. DECLARADO (ha)	SUP. DEC. REDUCIDA (ha)	SUP. PROPUESTA (ha)
170000004444090	18-047-002-00271-002	104020	ALMENDROS-GUARA	S	432	34,20	5,78	5,78	5,78		6,16			5,78	5,78

(1) Superficie declarada admisible ajustada con la superficie comprometida.
(2) Factor de penalización valorando el alcance para el tipo de compromiso.

Puede verificar la integridad de una copia de este documento mediante la lectura del código QR adjunto o mediante el acceso a la dirección <https://ws050.juntadeandalucia.es/verificarFirma> indicando el código de VERIFICACIÓN

FIRMADO POR	JUAN JOSE SOLER GARCIA	FECHA	03/07/2024	
	ROCIO GUIJARRO MILLAN			
VERIFICACIÓN	Pk2jm6MP8Q4FQJJZRRTHBNMQA26B8	PÁGINA	2227/3256	



APELLIDOS Y NOMBRE / RAZÓN SOCIAL **NIF** **EXPEDIENTE** **ANUALIDAD DE PAGO**
 ORTIZ PEREZ ISABEL ****8874* 1179925 1ª

IMPORTE POR ANUALIDAD

	2023	2024	2025	2026	2027
IMPORTE MÁXIMO SUBVENCIONABLE	1.132,90 €	1.132,90 €	1.132,90 €	1.132,90 €	1.132,90 €
IMPORTE MEDIO DE TRANSFERENCIA (€/ha)	349,66 €	349,66 €	349,66 €	349,66 €	349,66 €

RESUMEN DE UNIDADES

Cód	GRUPO DE PAGO	Sup. Dec. Admisible (ha)	Sup. Comprometida (ha)	Sup. ajustada compromiso (1) (ha)	% sobredec.	Sup. Propuesta (ha)	Importe Declarado	Importe Topado	Importe Propuesto	Importe tras sobredec.
433	FRUTALES REGADÍO	3,24		3,24	0,00	3,24	1.132,90	1.132,90	1.132,90	1.132,90
TOTAL		3,24	3,24	3,24		3,24	1.132,90	1.132,90	1.132,90	1.132,90

APLICACIÓN DE REDUCCIONES Y PENALIZACIONES

GRUPO DE PAGO	Importe Calculado	Importe prereduc.	Criterios de subvencionabilidad y compromisos	Presentación tardía	Omisión declaración	Condicionalidad	IMPORTE (Euros) PROPUESTO
FRUTALES REGADÍO	1.132,90	1.132,90	0,00	0,00	0,00	0,00	1.132,90
TOTAL	1.132,90	1.132,90					1.132,90

RESUMEN DE PAGOS

	IMPORTE (Euros)			
	PROPUESTO	FEADER (Eje 2)	MAPA	CAPADR
PROPUESTO	1.132,90	962,97	111,14	58,79

RECINTOS PROPUESTOS

REF.	REFERENCIA SIGPAC	CULTIVO	DESCRIPCIÓN CULTIVO	S/R	G.PAGO	PEND. MEDIA (%)	SUP. DEC. ADMISIBLE (ha)	SUP. COMPROM. (ha)	SUP. AJUSTADA COMPROM. (1) (ha)	SUP. CONV. SIGPAC (ha)	SUP. CERTIE (ha)	SUP. CAMPO (ha)	SUP. CAMPO DETER. CULT. DECLARADO (ha)	SUP. DEC. REDUCIDA (ha)	SUP. PROPUESTA (ha)
170000003045246	18-100-009-00113-003	104090	ALMENDROS-FILIPO CEO	R	433	7,00	3,24	3,24	3,24		3,24			3,24	3,24

(1) Superficie declarada admisible ajustada con la superficie comprometida.
 (2) Factor de penalización valorando el alcance para el tipo de compromiso.

Puede verificar la integridad de una copia de este documento mediante la lectura del código QR adjunto o mediante el acceso a la dirección <https://ws050.juntadeandalucia.es/verificarFirma> indicando el código de VERIFICACIÓN

FIRMADO POR	JUAN JOSE SOLER GARCIA	FECHA	03/07/2024	
	ROCIO GUIJARRO MILLAN			
VERIFICACIÓN	Pk2jm6MP8Q4FQJJZRRTHBNMQA26B8	PÁGINA	2228/3256	



APELLIDOS Y NOMBRE / RAZÓN SOCIAL

ORTIZ PEREZ JOSE MIGUEL

NIF
****8142*

EXPEDIENTE
1036504

ANUALIDAD DE PAGO
1ª

IMPORTES POR ANUALIDAD

	2023	2024	2025	2026	2027
IMPORTE MÁXIMO SUBVENCIONABLE	3.495,97 €	3.495,97 €	3.495,97 €	3.495,97 €	3.495,97 €
IMPORTE MEDIO DE TRANSFERENCIA (€/ha)	246,37 €	246,37 €	246,37 €	246,37 €	246,37 €

RESUMEN DE UNIDADES

Cód	GRUPO DE PAGO	Sup. Dec. Admisible (ha)	Sup. Comprometida (ha)	Sup. ajustada compromiso (I) (ha)	% sobredec.	Sup. Propuesta (ha)	Importe Declarado	Importe Topado	Importe Propuesto	Importe tras sobredec.
429	OLIVAR	11,46		11,46	0,00	11,46	2.840,93	2.840,93	2.840,93	2.840,93
431	VIÑEDO	2,73		2,73	0,00	2,73	655,04	655,04	655,04	655,04
TOTAL		14,19	14,19	14,19		14,19	3.495,97	3.495,97	3.495,97	3.495,97

APLICACIÓN DE REDUCCIONES Y PENALIZACIONES

GRUPO DE PAGO	Importe Calculado	Importe prereduc.	Criterios de subvencionabilidad y compromisos	Presentación tardía	Omisión declaración	Condicionalidad	IMPORTE (Euros)
							PROPUESTO
OLIVAR	2.840,93	2.840,93	0,00	0,00	0,00	0,00	2.840,93
VIÑEDO	655,04	655,04	0,00	0,00	0,00	0,00	655,04
TOTAL	3.495,97	3.495,97					3.495,97

RESUMEN DE PAGOS

PROPUESTO	IMPORTE (Euros)			
	PROPUESTO	FEADER (Eje 2)	MAPA	CAPADR
PROPUESTO	3.495,97	2.971,57	342,96	181,44

RECINTOS PROPUESTOS

REF.	REFERENCIA SIGPAC	CULTIVO DESCRIPCIÓN CULTIVO	S/R G.PAGO	PEND. MEDIA (%)	SUP. DEC. ADMISIBLE (ha)	SUP. COMPROM. (ha)	SUP. AJUSTADA COMPR.(I) (ha)	SUP. CONV. SIGPAC (ha)	SUP. CERTIF. (ha)	SUP. CAMPO (ha)	SUP. CAMPO DETER. CULT. DECLARADO (ha)	SUP. DEC. REDUCIDA (ha)	SUP. PROPUESTA (ha)
4578767	18-120-006-00278-004	101194 OLIVAR-LECHIN DE GRANADA	S 429	32,70	4,67	4,67	4,67		4,67			4,67	4,67
5236278	18-120-007-00226-017	101194 OLIVAR-LECHIN DE GRANADA	R 429	34,00	2,54	2,54	2,54		2,54			2,54	2,54
1700000002659306	18-120-007-00226-002	101194 OLIVAR-LECHIN DE GRANADA	R 429	30,90	2,71	2,71	2,71		2,71			2,71	2,71
1700000002659307	18-120-007-00226-016	101194 OLIVAR-LECHIN DE GRANADA	R 429	29,80	0,38	0,38	0,38		0,38			0,38	0,38
1700000002659312	18-120-007-00226-021	101194 OLIVAR-LECHIN DE GRANADA	R 429	24,90	0,02	0,02	0,02		0,02			0,02	0,02
1700000002659313	18-120-007-00226-022	101194 OLIVAR-LECHIN DE GRANADA	R 429	30,10	0,94	0,94	0,94		0,94			0,94	0,94
1700000002659318	18-120-015-00339-001	101194 OLIVAR-LECHIN DE GRANADA	R 429	28,40	0,20	0,20	0,20		0,20			0,20	0,20
4771359	18-120-006-00278-005	102000 VIÑEDO VINIFICACIÓN-SIN VARIEDAD	S 431	12,40	1,53	1,53	1,53		1,53			1,53	1,53
1700000002659309	18-120-007-00226-034	102000 VIÑEDO VINIFICACIÓN-SIN VARIEDAD	R 431	26,40	0,06	0,06	0,06		0,06			0,06	0,06
1700000002659310	18-120-007-00226-033	102000 VIÑEDO VINIFICACIÓN-SIN VARIEDAD	R 431	10,30	0,24	0,24	0,24		0,24			0,24	0,24
1700000002659311	18-120-014-00015-002	102000 VIÑEDO VINIFICACIÓN-SIN VARIEDAD	S 431	22,40	0,90	0,90	0,90		0,90			0,90	0,90

(1) Superficie declarada admisible ajustada con la superficie comprometida.
(2) Factor de penalización valorando el alcance para el tipo de compromiso.

Puede verificar la integridad de una copia de este documento mediante la lectura del código QR adjunto o mediante el acceso a la dirección <https://ws050.juntadeandalucia.es/verificarFirma> indicando el código de VERIFICACIÓN

FIRMADO POR	JUAN JOSE SOLER GARCIA	FECHA	03/07/2024	
	ROCIO GUIJARRO MILLAN			
VERIFICACIÓN	Pk2jm6MP8Q4FQJJZRRTHBNMQA26B8	PÁGINA	2229/3256	



INCIDENCIAS

INCIDENCIA DESCRIPCIÓN

- 4272 Verifica que las líneas de declaración de las Solicitudes Únicas no tienen solapes con la capa de Retroactividad Gráfica (ambas de la misma campaña) a nivel de expediente/línea de declaración gráfica de la solicitud.
Ref:-982921 Recinto:18-120-007-00226-00051 Cultivo: - Agregado de la referencia del recinto.:0 Zona de la referencia del recinto.:0 Superficie solapada.:0,04 Id. Incid.:95938632
- 100402 Recinto solicitado no forma parte de ningún organismo de control autorizado para la producción ecológica en Andalucía o fecha de inscripción posterior al plazo establecido (Anexo I. Criterios de Subvencionabilidad. Orden 28 de marzo de 2023).
Ref:-1563859 Recinto:18-120-007-00234-00015 Cultivo:101194 OLIVAR-LECHIN DE GRANADA Regadío
Ref:-1563860 Recinto:18-120-007-00234-00037 Cultivo:101194 OLIVAR-LECHIN DE GRANADA Regadío
Ref:-1563861 Recinto:18-120-007-00234-00038 Cultivo:101194 OLIVAR-LECHIN DE GRANADA Regadío
Ref:-1563862 Recinto:18-120-900-09237-00001 Cultivo:101194 OLIVAR-LECHIN DE GRANADA Secano
- 100424 Solicita recinto que no está comprometido para la operación.
Ref:-982921 Recinto:18-120-007-00226-00051 Cultivo:101194 OLIVAR-LECHIN DE GRANADA Secano
Ref:-1563859 Recinto:18-120-007-00234-00015 Cultivo:101194 OLIVAR-LECHIN DE GRANADA Regadío
Ref:-1563860 Recinto:18-120-007-00234-00037 Cultivo:101194 OLIVAR-LECHIN DE GRANADA Regadío
Ref:-1563861 Recinto:18-120-007-00234-00038 Cultivo:101194 OLIVAR-LECHIN DE GRANADA Regadío
Ref:-1563862 Recinto:18-120-900-09237-00001 Cultivo:101194 OLIVAR-LECHIN DE GRANADA Secano

(1) Superficie declarada admisible ajustada con la superficie comprometida.
(2) Factor de penalización valorando el alcance para el tipo de compromiso.

Puede verificar la integridad de una copia de este documento mediante la lectura del código QR adjunto o mediante el acceso a la dirección <https://ws050.juntadeandalucia.es/verificarFirma> indicando el código de VERIFICACIÓN

FIRMADO POR	JUAN JOSE SOLER GARCIA	FECHA	03/07/2024	
	ROCIO GUIJARRO MILLAN			
VERIFICACIÓN	Pk2jm6MP8Q4FQJJZRRTHBNMQA26B8	PÁGINA	2230/3256	



APELLIDOS Y NOMBRE / RAZÓN SOCIAL

NIF ****8056* **EXPEDIENTE** 1162206 **ANUALIDAD DE PAGO** 1ª

ORTIZ PORCEL MARIA DOLORES

IMPORTE POR ANUALIDAD

	2023	2024	2025	2026	2027
IMPORTE MÁXIMO SUBVENCIONABLE	1.424,88 €	1.424,88 €	1.424,88 €	1.424,88 €	1.424,88 €
IMPORTE MEDIO DE TRANSFERENCIA (€/ha)	244,40 €	244,40 €	244,40 €	244,40 €	244,40 €

RESUMEN DE UNIDADES

Cód	GRUPO DE PAGO	Sup. Dec. Admisible (ha)	Sup. Comprometida (ha)	Sup. ajustada compromiso (1) (ha)	% sobredec.	Sup. Propuesta (ha)	Importe Declarado	Importe Topado	Importe Propuesto	Importe tras sobredec.
429	OLIVAR	3,27		3,27	0,00	3,27	810,63	810,63	810,63	810,63
431	VIÑEDO	2,56		2,56	0,00	2,56	614,25	614,25	614,25	614,25
TOTAL		5,83	5,83	5,83		5,83	1.424,88	1.424,88	1.424,88	1.424,88

APLICACIÓN DE REDUCCIONES Y PENALIZACIONES

GRUPO DE PAGO	Importe Calculado	Importe prereduc.	Criterios de subvencionabilidad y compromisos	Presentación tardía	Omisión declaración	Condicionalidad	IMPORTE (Euros)
							PROPUESTO
OLIVAR	810,63	810,63	0,00	0,00	0,00	0,00	810,63
VIÑEDO	614,25	614,25	0,00	0,00	0,00	0,00	614,25
TOTAL	1.424,88	1.424,88					1.424,88

RESUMEN DE PAGOS

PROPUESTO	IMPORTE (Euros)			
	PROPUESTO	FEADER (Eje 2)	MAPA	CAPADR
PROPUESTO	1.424,88	1.211,15	139,78	73,95

RECINTOS PROPUESTOS

REF.	REFERENCIA SIGPAC	CULTIVO	DESCRIPCIÓN CULTIVO	S/R	G.PAGO	PEND. MEDIA (%)	SUP. DEC. ADMISIBLE (ha)	SUP. COMPROM. (ha)	SUP. AJUSTADA COMPR.(1) (ha)	SUP. CONV. SIGPAC (ha)	SUP. CERTIF. (ha)	SUP. CAMPO (ha)	SUP. CAMPO DETER. CULT. DECLARADO (ha)	SUP. DEC. REDUCIDA (ha)	SUP. PROPUESTA (ha)
1700000006169814	18-124-007-00043-004	101010	OLIVAR-PICUAL	S	429	9,70	2,06	2,06	2,06		2,06			2,06	2,06
1700000006169817	18-124-004-00098-001	101010	OLIVAR-PICUAL	R	429	8,50	1,21	1,21	1,21		1,21			1,21	1,21
1700000006169813	18-124-004-00090-003	102119	VIÑEDO VINIFICACIÓN-MERLOT	S	431	21,50	0,85	0,85	0,85		0,85			0,85	0,85
1700000006169815	18-124-007-00044-003	102119	VIÑEDO VINIFICACIÓN-MERLOT	S	431	18,30	1,33	1,33	1,33		1,33			1,33	1,33
1700000006169816	18-124-004-00090-004	102119	VIÑEDO VINIFICACIÓN-MERLOT	S	431	9,80	0,38	0,38	0,38		0,38			0,38	0,38

INCIDENCIAS

INCIDENCIA DESCRIPCIÓN

- 100402 Recinto solicitado no forma parte de ningún organismo de control autorizado para la producción ecológica en Andalucía o fecha de inscripción posterior al plazo establecido (Anexo I. Criterios de Subvencionabilidad. Orden 28 de marzo de 2023). Ref:-117877 Recinto:18-124-007-00044-00005 Cultivo:20000 BARBECHO TRADICIONAL-SIN VARIEDAD Secano
- 100424 Solicita recinto que no está comprometido para la operación. Ref:-117877 Recinto:18-124-007-00044-00005 Cultivo:20000 BARBECHO TRADICIONAL-SIN VARIEDAD Secano

(1) Superficie declarada admisible ajustada con la superficie comprometida.
(2) Factor de penalización valorando el alcance para el tipo de compromiso.

Puede verificar la integridad de una copia de este documento mediante la lectura del código QR adjunto o mediante el acceso a la dirección <https://ws050.juntadeandalucia.es/verificarFirma> indicando el código de VERIFICACIÓN

FIRMADO POR	JUAN JOSE SOLER GARCIA	FECHA	03/07/2024	
	ROCIO GUIJARRO MILLAN			
VERIFICACIÓN	Pk2jm6MP8Q4FQJJZRRTHBNMQA26B8	PÁGINA	2231/3256	



APELLIDOS Y NOMBRE / RAZÓN SOCIAL

ORTIZ RUIZ MARIA VICTORIA

NIF
***8186*

EXPEDIENTE
1281977

ANUALIDAD DE PAGO

1ª

IMPORTE POR ANUALIDAD

	2023	2024	2025	2026	2027
IMPORTE MÁXIMO SUBVENCIONABLE	981,68 €	981,68 €	981,68 €	981,68 €	981,68 €
IMPORTE MEDIO DE TRANSFERENCIA (€/ha)	247,90 €	247,90 €	247,90 €	247,90 €	247,90 €

RESUMEN DE UNIDADES

Cód	GRUPO DE PAGO	Sup. Dec. Admisible (ha)	Sup. Comprometida (ha)	Sup. ajustada compromiso (1) (ha)	% sobredec.	Sup. Propuesta (ha)	Importe Declarado	Importe Topado	Importe Propuesto	Importe tras sobredec.
429	OLIVAR	3,99		3,96	0,00	3,96	981,68	981,68	981,68	981,68
TOTAL		3,99	3,96	3,96		3,96	981,68	981,68	981,68	981,68

APLICACIÓN DE REDUCCIONES Y PENALIZACIONES

GRUPO DE PAGO	Importe Calculado	Importe prereduc.	Criterios de subvencionabilidad y compromisos	Presentación tardía	Omisión declaración	Condicionalidad	IMPORTE (Euros) PROPUESTO
OLIVAR	981,68	981,68	0,00	0,00	0,00	0,00	981,68
TOTAL	981,68	981,68					981,68

RESUMEN DE PAGOS

	IMPORTE (Euros)			
	PROPUESTO	FEADER (Eje 2)	MAPA	CAPADR
PROPUESTO	981,68	834,43	96,30	50,95

RECINTOS PROPUESTOS

REF.	REFERENCIA SIGPAC	CULTIVO	DESCRIPCIÓN CULTIVO	S/R	G.PAGO	PEND. MEDIA (%)	SUP. DEC. ADMISIBLE (ha)	SUP. COMPROM. (ha)	SUP. AJUSTADA COMPROM. (1) (ha)	SUP. CONV. SIGPAC (ha)	SUP. CERTIE. (ha)	SUP. CAMPO (ha)	SUP. CAMPO DETER. CULT. DECLARADO (ha)	SUP. DEC. REDUCIDA (ha)	SUP. PROPUESTA (ha)
6841294	18-047-010-00169-001	101010	OLIVAR-PICUAL	S	429	21,30	2,36	2,34	2,34		2,34			2,34	2,34
6841300	18-047-010-00186-001	101010	OLIVAR-PICUAL	S	429	4,10	0,48	0,48	0,48		0,48			0,48	0,48
6841315	18-047-010-00187-002	101010	OLIVAR-PICUAL	S	429	3,80	0,03	0,03	0,03		0,03			0,03	0,03
6841345	18-047-011-00266-001	101010	OLIVAR-PICUAL	S	429	24,30	0,63	0,63	0,63		0,63			0,63	0,63
6841359	18-047-004-00687-001	101010	OLIVAR-PICUAL	S	429	8,30	0,49	0,48	0,48		0,48			0,48	0,48

INCIDENCIAS

INCIDENCIA DESCRIPCIÓN

- 100412 Número de hectáreas validadas inferior a la superficie mínima permitida por el grupo de cultivo (Anexo I. Criterios de Subvencionabilidad. Orden 28 de marzo de 2023).
Sup. Resuelta:0 Grupo de Pago:FRUTALES SECANO
- 100413 Recinto perteneciente a grupo de cultivo que no cumple con la superficie mínima requerida (Anexo I. Criterios de Subvencionabilidad. Orden 28 de marzo de 2023).
Ref:6841314 Recinto:18-047-010-00187-00001 Cultivo:110353 CEREZOS-PICO COLORADO Secano Sup. Declarada:0,44 Superficie Resolver:0,44
Ref:6841368 Recinto:18-047-011-00174-00001 Cultivo:104020 ALMENDROS-GUARA Secano Sup. Declarada:1,53 Superficie Resolver:1,53
Ref:6841374 Recinto:18-047-011-00184-00001 Cultivo:104020 ALMENDROS-GUARA Secano Sup. Declarada:0,95 Superficie Resolver:0,95

(1) Superficie declarada admisible ajustada con la superficie comprometida.
(2) Factor de penalización valorando el alcance para el tipo de compromiso.

Puede verificar la integridad de una copia de este documento mediante la lectura del código QR adjunto o mediante el acceso a la dirección https://ws050.juntadeandalucia.es/verificarFirma indicando el código de VERIFICACIÓN					
FIRMADO POR	JUAN JOSE SOLER GARCIA		FECHA		03/07/2024
	ROCIO GUIJARRO MILLAN				
VERIFICACIÓN	Pk2jm6MP8Q4FQJJZRRTHBNMQA26B8		PÁGINA		2232/3256



APELLIDOS Y NOMBRE / RAZÓN SOCIAL

ORTIZ SANCHEZ EVA MARIA

NIF

****3700*

EXPEDIENTE

1183917

ANUALIDAD DE PAGO

1ª

IMPORTE POR ANUALIDAD

	2023	2024	2025	2026	2027
IMPORTE MÁXIMO SUBVENCIONABLE	6.594,14 €	6.594,14 €	6.594,14 €	6.594,14 €	6.594,14 €
IMPORTE MEDIO DE TRANSFERENCIA (€/ha)	247,90 €	247,90 €	247,90 €	247,90 €	247,90 €

RESUMEN DE UNIDADES

Cód	GRUPO DE PAGO	Sup. Dec. Admisible (ha)	Sup. Comprometida (ha)	Sup. ajustada compromiso (I) (ha)	% sobredec.	Sup. Propuesta (ha)	Importe Declarado	Importe Topado	Importe Propuesto	Importe tras sobredec.
429	OLIVAR	26,65		26,60	0,00	26,60	6.594,14	6.594,14	6.594,14	6.594,14
TOTAL		26,65	26,60	26,60		26,60	6.594,14	6.594,14	6.594,14	6.594,14

APLICACIÓN DE REDUCCIONES Y PENALIZACIONES

GRUPO DE PAGO	Importe Calculado	Importe prerreduc.	Criterios de subvencionabilidad y compromisos	Presentación tardía	Omisión declaración	Condicionalidad	IMPORTE (Euros) PROPUESTO
OLIVAR	6.594,14		0,00	0,00	0,00	0,00	6.594,14
TOTAL	6.594,14	6.594,14					6.594,14

RESUMEN DE PAGOS

	IMPORTE (Euros)			
	PROPUESTO	FEADER (Eje 2)	MAPA	CAPADR
PROPUESTO	6.594,14	5.605,02	646,89	342,23

RECINTOS PROPUESTOS

REF.	REFERENCIA SIGPAC	CULTIVO	DESCRIPCIÓN CULTIVO	S/R	G.PAGO	PEND. MEDIA (%)	SUP. DEC. ADMISIBLE (ha)	SUP. COMPROM. (ha)	SUP. AJUSTADA COMPROM. (I) (ha)	SUP. CONV. SIGPAC (ha)	SUP. CERTIE (ha)	SUP. CAMPO (ha)	SUP. CAMPO DETER. CULT. DECLARADO (ha)	SUP. DEC. REDUCIDA (ha)	SUP. PROPUESTA (ha)
-694568	18-047-013-00327-012	101010	OLIVAR-PICUAL	R	429	30,70	0,30	0,30	0,30		0,30			0,30	0,30
-476325	18-047-013-00401-002	101010	OLIVAR-PICUAL	R	429	25,40	0,29	0,29	0,29		0,29			0,29	0,29
1700000006281432	18-047-013-00327-005	101010	OLIVAR-PICUAL	R	429	32,80	1,03	1,03	1,03		1,03			1,03	1,03
1700000006281433	18-047-013-00327-006	101010	OLIVAR-PICUAL	R	429	43,00	0,01	0,01	0,01		0,01			0,01	0,01
1700000006281434	18-047-013-00327-002	101010	OLIVAR-PICUAL	R	429	26,30	0,05	0,05	0,05		0,05			0,05	0,05
1700000006281435	18-047-014-00004-002	101010	OLIVAR-PICUAL	R	429	11,20	1,06	1,06	1,06		1,06			1,06	1,06
1700000006281436	18-047-013-00327-010	101010	OLIVAR-PICUAL	R	429	50,90	0,01	0,01	0,01		0,01			0,01	0,01
1700000006281437	18-047-013-00327-007	101010	OLIVAR-PICUAL	R	429	41,20	0,10	0,10	0,10		0,10			0,10	0,10
1700000006281438	18-047-013-00401-001	101010	OLIVAR-PICUAL	R	429	29,50	1,34	1,34	1,34		1,34			1,34	1,34
1700000006281443	18-047-006-00040-001	101010	OLIVAR-PICUAL	R	429	10,80	1,25	1,25	1,25		1,25			1,25	1,25
1700000006488863	18-047-012-00071-001	101010	OLIVAR-PICUAL	R	429	36,20	0,16	0,16	0,16		0,16			0,16	0,16
1700000006567828	18-047-014-00538-001	101010	OLIVAR-PICUAL	R	429	24,10	1,89	1,89	1,89		1,89			1,89	1,89
1700000006567829	18-047-013-00402-002	101010	OLIVAR-PICUAL	R	429	24,60	1,76	1,76	1,76		1,76			1,76	1,76
1700000006567830	18-047-013-00592-001	101010	OLIVAR-PICUAL	R	429	21,90	2,43	2,43	2,43		2,43			2,43	2,43
1700000006567832	18-047-006-00090-001	101010	OLIVAR-PICUAL	R	429	5,10	5,54	5,54	5,54		5,54			5,54	5,54
1700000006567833	18-047-014-00538-006	101010	OLIVAR-PICUAL	R	429	24,20	1,83	1,83	1,83		1,83			1,83	1,83
1700000006567834	18-047-006-00135-001	101010	OLIVAR-PICUAL	R	429	4,90	1,26	1,26	1,26		1,26			1,26	1,26
1700000006567835	18-047-006-00090-008	101010	OLIVAR-PICUAL	R	429	6,00	0,26	0,26	0,26		0,26			0,26	0,26
1700000006567836	18-047-006-00280-001	101010	OLIVAR-PICUAL	R	429	6,20	2,29	2,26	2,26		2,29			2,26	2,26
1700000006567837	18-047-006-00135-003	101010	OLIVAR-PICUAL	R	429	6,00	0,61	0,61	0,61		0,61			0,61	0,61
1700000006567838	18-047-006-00069-001	101010	OLIVAR-PICUAL	R	429	3,80	1,48	1,48	1,48		1,48			1,48	1,48
1700000006567839	18-047-006-00288-001	101010	OLIVAR-PICUAL	R	429	8,20	1,70	1,68	1,68		1,70			1,68	1,68

(1) Superficie declarada admisible ajustada con la superficie comprometida.
(2) Factor de penalización valorando el alcance para el tipo de compromiso.

Puede verificar la integridad de una copia de este documento mediante la lectura del código QR adjunto o mediante el acceso a la dirección <https://ws050.juntadeandalucia.es/verificarFirma> indicando el código de VERIFICACIÓN

FIRMADO POR	JUAN JOSE SOLER GARCIA	FECHA	03/07/2024	
	ROCIO GUIJARRO MILLAN			
VERIFICACIÓN	Pk2jm6MP8Q4FQJJZRRTHBNMQA26B8	PÁGINA	2233/3256	



INCIDENCIAS

INCIDENCIA DESCRIPCIÓN

- 4272 Verifica que las líneas de declaración de las Solicitudes Únicas no tienen solapes con la capa de Retroactividad Gráfica (ambas de la misma campaña) a nivel de expediente/línea de declaración gráfica de la solicitud.
 Ref:170000006567836 Recinto:18-047-006-00280-00001 Cultivo: - Agregado de la referencia del recinto.:0 Zona de la referencia del recinto.:0 Superficie solapada.:0,03 Id. Incid.:95941905
 Ref:170000006567839 Recinto:18-047-006-00288-00001 Cultivo: - Agregado de la referencia del recinto.:0 Zona de la referencia del recinto.:0 Superficie solapada.:0,02 Id. Incid.:95941906
 Ref:-922420 Recinto:18-047-006-00367-00006 Cultivo: - Agregado de la referencia del recinto.:0 Zona de la referencia del recinto.:0 Superficie solapada.:0,02 Id. Incid.:95941904
 Ref:170000006567853 Recinto:18-047-013-00327-00001 Cultivo: - Agregado de la referencia del recinto.:0 Zona de la referencia del recinto.:0 Superficie solapada.:0,02 Id. Incid.:95941907
 Ref:170000006567853 Recinto:18-047-013-00327-00001 Cultivo: - Agregado de la referencia del recinto.:0 Zona de la referencia del recinto.:0 Superficie solapada.:0,04 Id. Incid.:95941908
- 100412 Número de hectáreas validadas inferior a la superficie mínima permitida por el grupo de cultivo (Anexo I. Criterios de Subvencionabilidad. Orden 28 de marzo de 2023).
 Sup. Resuelta:0 Grupo de Pago:FRUTALES REGADÍO
 Sup. Resuelta:0 Grupo de Pago:FRUTALES SECANO
- 100413 Recinto perteneciente a grupo de cultivo que no cumple con la superficie mínima requerida (Anexo I. Criterios de Subvencionabilidad. Orden 28 de marzo de 2023).
 Ref:170000006488866 Recinto:18-047-001-00355-00001 Cultivo:104022 ALMENDROS-LARGUETA Secano Sup. Declarada:2,02 Superficie Resolver:2,02
 Ref:170000006488865 Recinto:18-047-001-00449-00001 Cultivo:104022 ALMENDROS-LARGUETA Secano Sup. Declarada:0,59 Superficie Resolver:0,59
 Ref:170000006567845 Recinto:18-047-006-00062-00001 Cultivo:104169 ALMENDROS-GENCO Regadío Sup. Declarada:3,22 Superficie Resolver:3,22
 Ref:170000006567847 Recinto:18-047-006-00088-00001 Cultivo:104169 ALMENDROS-GENCO Regadío Sup. Declarada:1 Superficie Resolver:1
 Ref:170000006281440 Recinto:18-047-006-00090-00007 Cultivo:104169 ALMENDROS-GENCO Regadío Sup. Declarada:0,6 Superficie Resolver:0,6
 Ref:170000006567846 Recinto:18-047-006-00220-00001 Cultivo:104020 ALMENDROS-GUARA Secano Sup. Declarada:1,94 Superficie Resolver:1,94
 Ref:170000006567848 Recinto:18-047-006-00230-00001 Cultivo:104020 ALMENDROS-GUARA Secano Sup. Declarada:1,55 Superficie Resolver:1,55
 Ref:170000006567849 Recinto:18-047-006-00236-00001 Cultivo:104169 ALMENDROS-GENCO Secano Sup. Declarada:4,01 Superficie Resolver:4,01
 Ref:170000006567850 Recinto:18-047-006-00326-00001 Cultivo:104020 ALMENDROS-GUARA Secano Sup. Declarada:4,23 Superficie Resolver:4,23
 Ref:170000006567851 Recinto:18-047-006-00348-00001 Cultivo:104020 ALMENDROS-GUARA Secano Sup. Declarada:1,46 Superficie Resolver:1,46
 Ref:170000006567852 Recinto:18-047-006-00367-00001 Cultivo:104010 ALMENDROS-DESMAYO ROJO Secano Sup. Declarada:6,05 Superficie Resolver:6,05
 Ref:-922419 Recinto:18-047-006-00367-00004 Cultivo:104010 ALMENDROS-DESMAYO ROJO Secano Sup. Declarada:2,04 Superficie Resolver:2,04
 Ref:-922420 Recinto:18-047-006-00367-00006 Cultivo:104010 ALMENDROS-DESMAYO ROJO Secano Sup. Declarada:4,21 Superficie Resolver:4,19
 Ref:-922421 Recinto:18-047-006-00367-00007 Cultivo:104010 ALMENDROS-DESMAYO ROJO Secano Sup. Declarada:1,55 Superficie Resolver:1,55
 Ref:170000006281447 Recinto:18-047-007-00006-00001 Cultivo:104025 ALMENDROS-MARINADA Secano Sup. Declarada:1,09 Superficie Resolver:1,09
 Ref:170000006281445 Recinto:18-047-007-00058-00001 Cultivo:104020 ALMENDROS-GUARA Secano Sup. Declarada:4,9 Superficie Resolver:4,9
 Ref:170000006281444 Recinto:18-047-009-00004-00001 Cultivo:104169 ALMENDROS-GENCO Secano Sup. Declarada:1,47 Superficie Resolver:1,47
 Ref:170000006281446 Recinto:18-047-010-00449-00001 Cultivo:104169 ALMENDROS-GENCO Secano Sup. Declarada:1,94 Superficie Resolver:1,94
 Ref:170000006567853 Recinto:18-047-013-00327-00001 Cultivo:104020 ALMENDROS-GUARA Secano Sup. Declarada:3,1 Superficie Resolver:3,04
 Ref:170000006281442 Recinto:18-047-013-00412-00001 Cultivo:104003 ALMENDROS-ANTOÑETA Secano Sup. Declarada:1,26 Superficie Resolver:1,26
 Ref:170000006281441 Recinto:18-047-014-00907-00001 Cultivo:104169 ALMENDROS-GENCO Secano Sup. Declarada:3,76 Superficie Resolver:3,76

(1) Superficie declarada admisible ajustada con la superficie comprometida.
 (2) Factor de penalización valorando el alcance para el tipo de compromiso.

Puede verificar la integridad de una copia de este documento mediante la lectura del código QR adjunto o mediante el acceso a la dirección https://ws050.juntadeandalucia.es/verificarFirma indicando el código de VERIFICACIÓN				
FIRMADO POR	JUAN JOSE SOLER GARCIA	FECHA	03/07/2024	
	ROCIO GUIJARRO MILLAN			
VERIFICACIÓN	Pk2jm6MP8Q4FQJJZRRTHBNMQA26B8	PÁGINA	2234/3256	



APELLIDOS Y NOMBRE / RAZÓN SOCIAL **NIF** **EXPEDIENTE** **ANUALIDAD DE PAGO**
 ORTIZ SILVENTE ISABEL ****2982* 1010569 1ª

IMPORTE POR ANUALIDAD

	2023	2024	2025	2026	2027
IMPORTE MÁXIMO SUBVENCIONABLE	715,75 €	715,75 €	715,75 €	715,75 €	715,75 €
IMPORTE MEDIO DE TRANSFERENCIA (€/ha)	216,24 €	216,24 €	216,24 €	216,24 €	216,24 €

RESUMEN DE UNIDADES

Cód	GRUPO DE PAGO	Sup. Dec. Admisible (ha)	Sup. Comprometida (ha)	Sup. ajustada compromiso (1) (ha)	% sobredec.	Sup. Propuesta (ha)	Importe Declarado	Importe Topado	Importe Propuesto	Importe tras sobredec.
432	FRUTALES SECANO	3,31		3,31	0,00	3,31	715,75	715,75	715,75	715,75
TOTAL		3,31	3,31	3,31		3,31	715,75	715,75	715,75	715,75

APLICACIÓN DE REDUCCIONES Y PENALIZACIONES

GRUPO DE PAGO	Importe Calculado	Importe prereduc.	Criterios de subvencionabilidad y compromisos	Presentación tardía	Omisión declaración	Condicionality	IMPORTE (Euros) PROPUESTO
FRUTALES SECANO	715,75	715,75	0,00	0,00	0,00	0,00	715,75
TOTAL	715,75	715,75					715,75

RESUMEN DE PAGOS

	IMPORTE (Euros)		
	PROPUESTO	FEADER (Eje 2)	MAPA
PROPUESTO	715,75	608,39	70,22
			CAPADR 37,14

RECINTOS PROPUESTOS

REF.	REFERENCIA SIGPAC	CULTIVO	DESCRIPCIÓN CULTIVO	S/R	G.PAGO	PEND. MEDIA (%)	SUP. DEC. ADMISIBLE (ha)	SUP. COMPROM. (ha)	SUP. AJUSTADA COMPR.(1) (ha)	SUP. CONV. SIGPAC (ha)	SUP. CERTIE. (ha)	SUP. CAMPO (ha)	SUP. CAMPO DETER. CULT. DECLARADO (ha)	SUP. DEC. REDUCIDA (ha)	SUP. PROPUESTA (ha)
1700000006755476	18-199-003-00428-001	104007	ALMENDROS-COMUNA	S	432	1,70	2,97	2,97	2,97		2,97			2,97	2,97
1700000006755477	18-199-003-00429-001	104007	ALMENDROS-COMUNA	S	432	1,70	0,34	0,34	0,34		0,34			0,34	0,34

(1) Superficie declarada admisible ajustada con la superficie comprometida.
 (2) Factor de penalización valorando el alcance para el tipo de compromiso.

Puede verificar la integridad de una copia de este documento mediante la lectura del código QR adjunto o mediante el acceso a la dirección <https://ws050.juntadeandalucia.es/verificarFirma> indicando el código de VERIFICACIÓN

FIRMADO POR	JUAN JOSE SOLER GARCIA	FECHA	03/07/2024	
	ROCIO GUIJARRO MILLAN			
VERIFICACIÓN	Pk2jm6MP8Q4FQJJZRRTHBNMQA26B8	PÁGINA	2235/3256	



APELLIDOS Y NOMBRE / RAZÓN SOCIAL

NIF ****6017* **EXPEDIENTE** 1129149 **ANUALIDAD DE PAGO** 1ª

IMPORTE POR ANUALIDAD

	2023	2024	2025	2026	2027
IMPORTE MÁXIMO SUBVENCIONABLE	6.161,25 €	6.161,25 €	6.161,25 €	6.161,25 €	6.161,25 €
IMPORTE MEDIO DE TRANSFERENCIA (€/ha)	82,15 €	82,15 €	82,15 €	82,15 €	82,15 €

RESUMEN DE UNIDADES

Cód	GRUPO DE PAGO	Sup. Dec. Admisible (ha)	Sup. Comprometida (ha)	Sup. ajustada compromiso (1) (ha)	% sobredec.	Sup. Propuesta (ha)	Importe Declarado	Importe Topado	Importe Propuesto	Importe tras sobredec.
428	PASTOS ASOCIADOS A GANADERÍA ECOLÓGICA	237,14		75,00	0,00	75,00	6.161,25	6.161,25	6.161,25	6.161,25
TOTAL		237,14	75,00	75,00		75,00	6.161,25	6.161,25	6.161,25	6.161,25

APLICACIÓN DE REDUCCIONES Y PENALIZACIONES

GRUPO DE PAGO	Importe Calculado	Importe prereduc.	Criterios de subvencionabilidad y compromisos	Presentación tardía	Omisión declaración	Condicionalidad	IMPORTE (Euros) PROPUESTO
PASTOS ASOCIADOS A GANADERÍA	6.161,25	6.161,25	0,00	0,00	0,00	0,00	6.161,25
TOTAL	6.161,25	6.161,25					6.161,25

RESUMEN DE PAGOS

PROPUESTO	PROPUESTO	FEADER (Eje 2)	MAPA	CAPADR
	6.161,25	5.237,06	604,42	319,77

RECINTOS PROPUESTOS

REF.	REFERENCIA SIGPAC	CULTIVO	DESCRIPCIÓN CULTIVO	S/R	G.PAGO	PEND. MEDIA (%)	SUP. DEC. ADMISIBLE (ha)	SUP. COMPROM. (ha)	SUP. AJUSTADA COMPR.(1) (ha)	SUP. CONV. SIGPAC (ha)	SUP. CERTIF. (ha)	SUP. CAMPO (ha)	SUP. CAMPO DETER. CULT. DECLARADO (ha)	SUP. DEC. REDUCIDA (ha)	SUP. PROPUESTA (ha)
6933382	18-047-900-99000-990	62000	PASTOS PERMANENTES DE 5 O MAS AÑOS-SIN VARIEDAD	S	428	52,05	74,54	74,54	74,54		74,54			74,54	74,54
1700000006140402	18-047-001-00069-001	62000	PASTOS PERMANENTES DE 5 O MAS AÑOS-SIN VARIEDAD	S	428	45,60	162,60	160,92	160,92		650,41			160,92	160,92

(1) Superficie declarada admisible ajustada con la superficie comprometida.
 (2) Factor de penalización valorando el alcance para el tipo de compromiso.

Puede verificar la integridad de una copia de este documento mediante la lectura del código QR adjunto o mediante el acceso a la dirección <https://ws050.juntadeandalucia.es/verificarFirma> indicando el código de VERIFICACIÓN

FIRMADO POR	JUAN JOSE SOLER GARCIA	FECHA	03/07/2024	
	ROCIO GUIJARRO MILLAN			
VERIFICACIÓN	Pk2jm6MP8Q4FQJJZRRTHBNMQA26B8	PÁGINA	2236/3256	



INCIDENCIAS

INCIDENCIA DESCRIPCIÓN

- 247 Recinto cuyo CAP/CSP declarado es menor al CAP/CSP prevalente y no presenta alegación al SIGPAC
Ref:1700000006140402 Recinto:18-047-001-00069-00001 Cultivo:62000 PASTOS PERMANENTES DE 5 O MAS AÑOS-SIN VARIEDAD Secano CAP prevalente: CAP declarado:
- 4272 Verifica que las líneas de declaración de las Solicitudes Únicas no tienen solapes con la capa de Retroactividad Gráfica (ambas de la misma campaña) a nivel de expediente/línea de declaración gráfica de la solicitud.
Ref:1700000006140402 Recinto:18-047-001-00069-00001 Cultivo: - Agregado de la referencia del recinto.:0 Zona de la referencia del recinto.:0 Superficie solapada.:0,02 Id. Incid.:95940368
Ref:1700000006140402 Recinto:18-047-001-00069-00001 Cultivo: - Agregado de la referencia del recinto.:0 Zona de la referencia del recinto.:0 Superficie solapada.:0,02 Id. Incid.:95940372
Ref:1700000006140402 Recinto:18-047-001-00069-00001 Cultivo: - Agregado de la referencia del recinto.:0 Zona de la referencia del recinto.:0 Superficie solapada.:0,02 Id. Incid.:95940374
Ref:1700000006140402 Recinto:18-047-001-00069-00001 Cultivo: - Agregado de la referencia del recinto.:0 Zona de la referencia del recinto.:0 Superficie solapada.:0,02 Id. Incid.:95940376
Ref:1700000006140402 Recinto:18-047-001-00069-00001 Cultivo: - Agregado de la referencia del recinto.:0 Zona de la referencia del recinto.:0 Superficie solapada.:0,04 Id. Incid.:95940373
Ref:1700000006140402 Recinto:18-047-001-00069-00001 Cultivo: - Agregado de la referencia del recinto.:0 Zona de la referencia del recinto.:0 Superficie solapada.:0,05 Id. Incid.:95940366
Ref:1700000006140402 Recinto:18-047-001-00069-00001 Cultivo: - Agregado de la referencia del recinto.:0 Zona de la referencia del recinto.:0 Superficie solapada.:0,05 Id. Incid.:95940371
Ref:1700000006140402 Recinto:18-047-001-00069-00001 Cultivo: - Agregado de la referencia del recinto.:0 Zona de la referencia del recinto.:0 Superficie solapada.:0,05 Id. Incid.:95940375
Ref:1700000006140402 Recinto:18-047-001-00069-00001 Cultivo: - Agregado de la referencia del recinto.:0 Zona de la referencia del recinto.:0 Superficie solapada.:0,09 Id. Incid.:95940365
Ref:1700000006140402 Recinto:18-047-001-00069-00001 Cultivo: - Agregado de la referencia del recinto.:0 Zona de la referencia del recinto.:0 Superficie solapada.:0,11 Id. Incid.:95940370
Ref:1700000006140402 Recinto:18-047-001-00069-00001 Cultivo: - Agregado de la referencia del recinto.:0 Zona de la referencia del recinto.:0 Superficie solapada.:0,12 Id. Incid.:95940367
Ref:1700000006140402 Recinto:18-047-001-00069-00001 Cultivo: - Agregado de la referencia del recinto.:0 Zona de la referencia del recinto.:0 Superficie solapada.:0,26 Id. Incid.:95940377
Ref:1700000006140402 Recinto:18-047-001-00069-00001 Cultivo: - Agregado de la referencia del recinto.:0 Zona de la referencia del recinto.:0 Superficie solapada.:0,4 Id. Incid.:95940378
Ref:1700000006140402 Recinto:18-047-001-00069-00001 Cultivo: - Agregado de la referencia del recinto.:0 Zona de la referencia del recinto.:0 Superficie solapada.:0,43 Id. Incid.:95940369

Datos considerados para el Cálculo de la Carga Ganadera mínima y máxima del expediente

Explotación	Especie	Inscrito en Sipea y Admisible	Ugm Calculada para CG Mínima	Ugm Calculada para CG Máxima
ES180460000209	CAPRINA	SI	1,86	1,86
ES180460000209	OVINA	SI	27,78	27,78
ES180460023000	CAPRINA	SI	0,74	0,74
ES180460023000	OVINA	SI	11,58	11,58
			41,96	41,96

Superficie determinada para Cálculo Carga Ganadera Mínima: 235,46 ha

Superficie determinada para Cálculo Carga Ganadera Máxima: 235,46 ha

Carga Ganadera Mínima Expediente: 0,18 ugm/ha

Carga Ganadera Máxima Expediente: 0,18 ugm/ha

Los importes del Grupo de Pago de pastos de este expediente han sido ajustados por no llegar a la carga ganadera mínima de 0,3

Recintos Determinados para el Cálculo de Garga Ganadera Mínima

REF.	REFERENCIA SIGPAC	CULTIVO	DESCRIPCIÓN CULTIVO	S/R	SUP. PROPUESTA (ha)
6933382	18-047-900-99000-99001	62000	PASTOS PERMANENTES DE 5 O MAS AÑOS-SIN VARIEDAD	S	74,54
1700000006140402	18-047-001-00069-00001	62000	PASTOS PERMANENTES DE 5 O MAS AÑOS-SIN VARIEDAD	S	160,92

Recintos Determinados para el Cálculo de Garga Ganadera Máxima

REF.	REFERENCIA SIGPAC	CULTIVO	DESCRIPCIÓN CULTIVO	S/R	SUP. PROPUESTA (ha)
6933382	18-047-900-99000-99001	62000	PASTOS PERMANENTES DE 5 O MAS AÑOS-SIN VARIEDAD	S	74,54
1700000006140402	18-047-001-00069-00001	62000	PASTOS PERMANENTES DE 5 O MAS AÑOS-SIN	S	160,92

(1) Superficie declarada admisible ajustada con la superficie comprometida.
(2) Factor de penalización valorando el alcance para el tipo de compromiso.

Puede verificar la integridad de una copia de este documento mediante la lectura del código QR adjunto o mediante el acceso a la dirección <https://ws050.juntadeandalucia.es/verificarFirma> indicando el código de VERIFICACIÓN

FIRMADO POR	JUAN JOSE SOLER GARCIA	FECHA	03/07/2024
	ROCIO GUIJARRO MILLAN		
VERIFICACIÓN	Pk2jm6MP8Q4FQJJZRRTHBNBMA26B8	PÁGINA	2237/3256





Datos considerados para el Cálculo de la Carga Ganadera mínima y máxima del expediente

Recintos Determinados para el Cálculo de Garga Ganadera Máxima

REF.	REFERENCIA SIGPAC	CULTIVO	DESCRIPCIÓN CULTIVO VARIEDAD	SUP. PROPUESTA	
				S/R	(ha)

Incidencias de carga ganadera

INCIDENCIA DESCRIPCIÓN

4272	Verifica que las líneas de declaración de las Solicitudes Únicas no tienen solapes con la capa de Retroactividad Gráfica (ambas de la misma campaña) a nivel de expediente/línea de declaración gráfica de la solicitud.
Ref:1700000006140402	Recinto:18-047-001-00069-00001 Cultivo: - Agregado de la referencia del recinto.:0 Zona de la referencia del recinto.:0 Superficie solapada.:0,02 Id. Incid.:3677602
Ref:1700000006140402	Recinto:18-047-001-00069-00001 Cultivo: - Agregado de la referencia del recinto.:0 Zona de la referencia del recinto.:0 Superficie solapada.:0,04 Id. Incid.:3677607
Ref:1700000006140402	Recinto:18-047-001-00069-00001 Cultivo: - Agregado de la referencia del recinto.:0 Zona de la referencia del recinto.:0 Superficie solapada.:0,11 Id. Incid.:3677604
Ref:1700000006140402	Recinto:18-047-001-00069-00001 Cultivo: - Agregado de la referencia del recinto.:0 Zona de la referencia del recinto.:0 Superficie solapada.:0,02 Id. Incid.:3677606
Ref:1700000006140402	Recinto:18-047-001-00069-00001 Cultivo: - Agregado de la referencia del recinto.:0 Zona de la referencia del recinto.:0 Superficie solapada.:0,4 Id. Incid.:3677612
Ref:1700000006140402	Recinto:18-047-001-00069-00001 Cultivo: - Agregado de la referencia del recinto.:0 Zona de la referencia del recinto.:0 Superficie solapada.:0,02 Id. Incid.:3677608
Ref:1700000006140402	Recinto:18-047-001-00069-00001 Cultivo: - Agregado de la referencia del recinto.:0 Zona de la referencia del recinto.:0 Superficie solapada.:0,43 Id. Incid.:3677603
Ref:1700000006140402	Recinto:18-047-001-00069-00001 Cultivo: - Agregado de la referencia del recinto.:0 Zona de la referencia del recinto.:0 Superficie solapada.:0,02 Id. Incid.:3677610
Ref:1700000006140402	Recinto:18-047-001-00069-00001 Cultivo: - Agregado de la referencia del recinto.:0 Zona de la referencia del recinto.:0 Superficie solapada.:0,05 Id. Incid.:3677605
Ref:1700000006140402	Recinto:18-047-001-00069-00001 Cultivo: - Agregado de la referencia del recinto.:0 Zona de la referencia del recinto.:0 Superficie solapada.:0,09 Id. Incid.:3677599
Ref:1700000006140402	Recinto:18-047-001-00069-00001 Cultivo: - Agregado de la referencia del recinto.:0 Zona de la referencia del recinto.:0 Superficie solapada.:0,12 Id. Incid.:3677601
Ref:1700000006140402	Recinto:18-047-001-00069-00001 Cultivo: - Agregado de la referencia del recinto.:0 Zona de la referencia del recinto.:0 Superficie solapada.:0,05 Id. Incid.:3677609
Ref:1700000006140402	Recinto:18-047-001-00069-00001 Cultivo: - Agregado de la referencia del recinto.:0 Zona de la referencia del recinto.:0 Superficie solapada.:0,05 Id. Incid.:3677600
Ref:1700000006140402	Recinto:18-047-001-00069-00001 Cultivo: - Agregado de la referencia del recinto.:0 Zona de la referencia del recinto.:0 Superficie solapada.:0,26 Id. Incid.:3677611

(1) Superficie declarada admisible ajustada con la superficie comprometida.
(2) Factor de penalización valorando el alcance para el tipo de compromiso.

Puede verificar la integridad de una copia de este documento mediante la lectura del código QR adjunto o mediante el acceso a la dirección <https://ws050.juntadeandalucia.es/verificarFirma> indicando el código de VERIFICACIÓN

FIRMADO POR	JUAN JOSE SOLER GARCIA	FECHA	03/07/2024	
	ROCIO GUIJARRO MILLAN			
VERIFICACIÓN	Pk2jm6MP8Q4FQJJRRTHBNMQA26B8	PÁGINA	2238/3256	



APELLIDOS Y NOMBRE / RAZÓN SOCIAL

ORTIZ TERUEL MANUEL

NIF
***4505*

EXPEDIENTE
1125813

ANUALIDAD DE PAGO

1ª

IMPORTE POR ANUALIDAD

	2023	2024	2025	2026	2027
IMPORTE MÁXIMO SUBVENCIONABLE	2.016,77 €	2.016,77 €	2.016,77 €	2.016,77 €	2.016,77 €
IMPORTE MEDIO DE TRANSFERENCIA (€/ha)	248,37 €	248,37 €	248,37 €	248,37 €	248,37 €

RESUMEN DE UNIDADES

Cód	GRUPO DE PAGO	Sup. Dec. Admisible (ha)	Sup. Comprometida (ha)	Sup. ajustada compromiso (I) (ha)	% sobredec.	Sup. Propuesta (ha)	Importe Declarado	Importe Topado	Importe Propuesto	Importe tras sobredec.
429	OLIVAR	7,37		7,37	0,00	7,37	1.827,02	1.827,02	1.827,02	1.827,02
430	HORTÍCOLAS	0,75		0,75	0,00	0,75	189,75	189,75	189,75	189,75
TOTAL		8,12	8,12	8,12		8,12	2.016,77	2.016,77	2.016,77	2.016,77

APLICACIÓN DE REDUCCIONES Y PENALIZACIONES

GRUPO DE PAGO	Importe Calculado	Importe prereduc. y compromisos	Criterios de subvencionabilidad y compromisos	Presentación tardía	Omisión declaración	Condicionalidad	IMPORTE (Euros)
							PROPUESTO
HORTÍCOLAS	189,75	189,75	0,00	0,00	0,00	0,00	189,75
OLIVAR	1.827,02	1.827,02	0,00	0,00	0,00	0,00	1.827,02
TOTAL	2.016,77	2.016,77					2.016,77

RESUMEN DE PAGOS

PROPUESTO	IMPORTE (Euros)			
	PROPUESTO	FEADER (Eje 2)	MAPA	CAPADR
PROPUESTO	2.016,77	1.714,26	197,84	104,67

RECINTOS PROPUESTOS

REF.	REFERENCIA SIGPAC	CULTIVO DESCRIPCIÓN CULTIVO	S/R G.PAGO	PEND. MEDIA (%)	SUP. DEC. ADMISIBLE (ha)	SUP. COMPROM. (ha)	SUP. AJUSTADA COMPR.(I) (ha)	SUP. CONV. SIGPAC (ha)	SUP. CERTIF. (ha)	SUP. CAMPO (ha)	SUP. CAMPO DETER. CULT. DECLARADO (ha)	SUP. DEC. REDUCIDA (ha)	SUP. PROPUESTA (ha)
-1083483	18-047-015-01244-001	101010 OLIVAR-PICUAL	R 429	7,90	0,05	0,05	0,05		0,05			0,05	0,05
-1083481	18-047-013-00661-001	101010 OLIVAR-PICUAL	R 429	13,30	0,13	0,13	0,13		0,13			0,13	0,13
-724578	18-047-010-00044-005	101010 OLIVAR-PICUAL	S 429	15,20	0,45	0,45	0,45		0,45			0,45	0,45
-724577	18-047-010-00044-004	101010 OLIVAR-PICUAL	S 429	8,30	0,46	0,46	0,46		0,46			0,46	0,46
1700000006474904	18-047-015-00087-001	101010 OLIVAR-PICUAL	R 429	10,10	1,38	1,38	1,38		1,38			1,38	1,38
1700000006474910	18-047-001-00259-001	101010 OLIVAR-PICUAL	R 429	12,00	0,40	0,40	0,40		0,40			0,40	0,40
1700000006474912	18-047-015-00479-001	101010 OLIVAR-PICUAL	R 429	4,80	0,58	0,58	0,58		0,58			0,58	0,58
1700000006474920	18-047-010-00044-002	101010 OLIVAR-PICUAL	S 429	12,60	0,64	0,64	0,64		0,64			0,64	0,64
1700000006474921	18-047-003-00266-004	101010 OLIVAR-PICUAL	S 429	7,90	0,06	0,06	0,06		0,06			0,06	0,06
1700000006474922	18-047-015-00290-001	101010 OLIVAR-PICUAL	R 429	7,40	0,95	0,95	0,95		0,95			0,95	0,95
1700000006474924	18-047-015-00318-002	101010 OLIVAR-PICUAL	R 429	6,40	0,76	0,76	0,76		0,76			0,76	0,76
1700000006474925	18-047-015-00184-001	101010 OLIVAR-PICUAL	R 429	10,50	0,29	0,29	0,29		0,29			0,29	0,29
1700000006474926	18-047-013-00256-001	101010 OLIVAR-PICUAL	R 429	7,50	0,93	0,93	0,93		0,93			0,93	0,93
1700000006474927	18-047-015-00296-002	101010 OLIVAR-PICUAL	R 429	7,10	0,09	0,09	0,09		0,09			0,09	0,09
1700000006474928	18-047-015-00168-001	101010 OLIVAR-PICUAL	R 429	9,10	0,20	0,20	0,20		0,20			0,20	0,20
-49978	18-047-003-00266-009	197000 TOMATE-SIN VARIEDAD	R 430	1,30	0,30	0,30	0,30		0,30			0,30	0,30
4132158	18-047-003-00266-006	158000 APIO-SIN VARIEDAD	R 430	1,90	0,10	0,10	0,10		0,10			0,10	0,10
1700000006474908	18-047-003-00264-001	160013 COLIFLOR-CASPER	R 430	1,80	0,35	0,35	0,35		0,35			0,35	0,35

(1) Superficie declarada admisible ajustada con la superficie comprometida.
(2) Factor de penalización valorando el alcance para el tipo de compromiso.

Puede verificar la integridad de una copia de este documento mediante la lectura del código QR adjunto o mediante el acceso a la dirección <https://ws050.juntadeandalucia.es/verificarFirma> indicando el código de VERIFICACIÓN

FIRMADO POR	JUAN JOSE SOLER GARCIA	FECHA	03/07/2024	
	ROCIO GUIJARRO MILLAN			
VERIFICACIÓN	Pk2jm6MP8Q4FQJJZRRTHBNMQA26B8	PÁGINA	2239/3256	




INCIDENCIAS

INCIDENCIA DESCRIPCIÓN

- 8201 Línea de declaración monitorizada en la que se ha comprobado abandono
Ref:170000006474919 Recinto:18-047-003-00266-00007 Cultivo:101010 OLIVAR-PICUAL
- 100412 Número de hectáreas validadas inferior a la superficie mínima permitida por el grupo de cultivo (Anexo I. Criterios de Subvencionabilidad. Orden 28 de marzo de 2023).
Sup. Resuelta:0 Grupo de Pago:FRUTALES SECANO
- 100413 Recinto perteneciente a grupo de cultivo que no cumple con la superficie mínima requerida (Anexo I. Criterios de Subvencionabilidad. Orden 28 de marzo de 2023).
Ref:170000006474929 Recinto:18-047-001-00203-00001 Cultivo:104024 ALMENDROS-MARCONA Secano Sup. Declarada:0,77 Superficie Resolver:0,77
Ref:170000006474935 Recinto:18-047-001-00357-00001 Cultivo:104020 ALMENDROS-GUARA Secano Sup. Declarada:1,46 Superficie Resolver:1,46
Ref:170000006474909 Recinto:18-047-003-00266-00001 Cultivo:113000 OTROS FRUTALES-SIN VARIEDAD Secano Sup. Declarada:0,1 Superficie Resolver:0,1
Ref:170000006474937 Recinto:18-047-005-00611-00001 Cultivo:104014 ALMENDROS-FERRAGNES Secano Sup. Declarada:0,95 Superficie Resolver:0,95
Ref:170000006474931 Recinto:18-047-009-00135-00001 Cultivo:104020 ALMENDROS-GUARA Secano Sup. Declarada:1,24 Superficie Resolver:1,24
Ref:170000006474940 Recinto:18-047-010-00044-00001 Cultivo:104020 ALMENDROS-GUARA Secano Sup. Declarada:0,84 Superficie Resolver:0,84
Ref:-724579 Recinto:18-047-010-00044-00006 Cultivo:104020 ALMENDROS-GUARA Secano Sup. Declarada:0,87 Superficie Resolver:0,87
Ref:170000006474932 Recinto:18-047-013-00222-00001 Cultivo:104024 ALMENDROS-MARCONA Secano Sup. Declarada:0,48 Superficie Resolver:0,48
Ref:170000006474933 Recinto:18-047-013-00259-00001 Cultivo:104020 ALMENDROS-GUARA Secano Sup. Declarada:1,03 Superficie Resolver:1,03
Ref:170000006474934 Recinto:18-047-013-00266-00001 Cultivo:104024 ALMENDROS-MARCONA Secano Sup. Declarada:0,49 Superficie Resolver:0,49
Ref:170000006474939 Recinto:18-047-015-00493-00001 Cultivo:104024 ALMENDROS-MARCONA Secano Sup. Declarada:0,61 Superficie Resolver:0,61
Ref:170000006474941 Recinto:18-047-016-00153-00001 Cultivo:104024 ALMENDROS-MARCONA Secano Sup. Declarada:0,55 Superficie Resolver:0,55
- 100424 Solicita recinto que no está comprometido para la operación.
Ref:170000006474919 Recinto:18-047-003-00266-00007 Cultivo:101010 OLIVAR-PICUAL Secano
- 101007 Expediente afectado por condicionalidad (art. 32 de Orden 28 marzo 2023)
Porcentaje Reducción:0

(1) Superficie declarada admisible ajustada con la superficie comprometida.
(2) Factor de penalización valorando el alcance para el tipo de compromiso.

Puede verificar la integridad de una copia de este documento mediante la lectura del código QR adjunto o mediante el acceso a la dirección https://ws050.juntadeandalucia.es/verificarFirma indicando el código de VERIFICACIÓN				
FIRMADO POR	JUAN JOSE SOLER GARCIA	FECHA	03/07/2024	
	ROCIO GUIJARRO MILLAN			
VERIFICACIÓN	Pk2jm6MP8Q4FQJJZRRTHBNMQA26B8	PÁGINA	2240/3256	



APELLIDOS Y NOMBRE / RAZÓN SOCIAL
ORTUÑO SALAS FRANCISCA

NIF
****7703*

EXPEDIENTE
1245830

ANUALIDAD DE PAGO

RESUMEN DE PAGOS

	<u>PROPUESTO</u>	<u>IMPORTE (Euros)</u>		
		<u>FEADER (Eje 2)</u>	<u>MAPA</u>	<u>CAPADR</u>
PROPUESTO	0,00	0,00	0,00	0,00

INCIDENCIAS

INCIDENCIA DESCRIPCIÓN

- | | |
|--------|--|
| 7162 | Se advierte que en el impreso DATOS DE RECINTOS no está consignada la operación solicitada en el impreso SOLICITA LINEAS DE AYUDA DE DESARROLLO RURAL. |
| 101008 | Expediente sin compromisos vigentes.
Operación:6503.2 |

(1) Superficie declarada admisible ajustada con la superficie comprometida.
(2) Factor de penalización valorando el alcance para el tipo de compromiso.

Puede verificar la integridad de una copia de este documento mediante la lectura del código QR adjunto o mediante el acceso a la dirección https://ws050.juntadeandalucia.es/verificarFirma indicando el código de VERIFICACIÓN				
FIRMADO POR	JUAN JOSE SOLER GARCIA	FECHA	03/07/2024	
	ROCIO GUIJARRO MILLAN			
VERIFICACIÓN	Pk2jm6MP8Q4FQJJZRRTHBNMQA26B8	PÁGINA	2241/3256	



<u>APELLIDOS Y NOMBRE / RAZÓN SOCIAL</u>	<u>NIF</u>	<u>EXPEDIENTE</u>	<u>ANUALIDAD DE PAGO</u>
ORTUÑO SALAS JOSE LUIS	***2233*	1233366	

RESUMEN DE PAGOS

		<u>IMPORTE (Euros)</u>		
		<u>PROPUESTO</u>	<u>FEADER (Eje 2)</u>	<u>MAPA</u>
PROPUESTO		0,00	0,00	0,00
				<u>CAPADR</u>
				0,00

INCIDENCIAS

INCIDENCIA DESCRIPCIÓN

- 7162 Se advierte que en el impreso DATOS DE RECINTOS no está consignada la operación solicitada en el impreso SOLICITA LINEAS DE AYUDA DE DESARROLLO RURAL.
- 101008 Expediente sin compromisos vigentes.
Operación:6503.2

(1) Superficie declarada admisible ajustada con la superficie comprometida.
(2) Factor de penalización valorando el alcance para el tipo de compromiso.

Puede verificar la integridad de una copia de este documento mediante la lectura del código QR adjunto o mediante el acceso a la dirección https://ws050.juntadeandalucia.es/verificarFirma indicando el código de VERIFICACIÓN				
FIRMADO POR	JUAN JOSE SOLER GARCIA	FECHA	03/07/2024	
	ROCIO GUIJARRO MILLAN			
VERIFICACIÓN	Pk2jm6MP8Q4FQJJZRRTHBNMQA26B8	PÁGINA	2242/3256	



APELLIDOS Y NOMBRE / RAZÓN SOCIAL

OVIESPARTAL SL

NIF
****5533*

EXPEDIENTE
1205536

ANUALIDAD DE PAGO
1ª

IMPORTES POR ANUALIDAD

	2023	2024	2025	2026	2027
IMPORTE MÁXIMO SUBVENCIONABLE	2.001,61 €	2.001,61 €	2.001,61 €	2.001,61 €	2.001,61 €
IMPORTE MEDIO DE TRANSFERENCIA (€/ha)	233,29 €	233,29 €	233,29 €	233,29 €	233,29 €

RESUMEN DE UNIDADES

Cód	GRUPO DE PAGO	Sup. Dec. Admisible (ha)	Sup. Comprometida (ha)	Sup. ajustada compromiso (I) (ha)	% sobredec.	Sup. Propuesta (ha)	Importe Declarado	Importe Topado	Importe Propuesto	Importe tras sobredec.
429	OLIVAR	4,62		4,62	0,00	4,62	1.145,30	1.145,30	1.145,30	1.145,30
432	FRUTALES SECANO	3,96		3,96	0,00	3,96	856,31	856,31	856,31	856,31
TOTAL		8,58	8,58	8,58		8,58	2.001,61	2.001,61	2.001,61	2.001,61

APLICACIÓN DE REDUCCIONES Y PENALIZACIONES

GRUPO DE PAGO	Importe Calculado	Importe prereduc.	Criterios de subvencionabilidad y compromisos	Presentación tardía	Omisión declaración	Condicionalidad	IMPORTE (Euros)
							PROPUESTO
FRUTALES SECANO	856,31	856,31	0,00	0,00	0,00	0,00	856,31
OLIVAR	1.145,30	1.145,30	0,00	0,00	0,00	0,00	1.145,30
TOTAL	2.001,61	2.001,61					2.001,61

RESUMEN DE PAGOS

PROPUESTO	IMPORTE (Euros)			
	PROPUESTO	FEADER (Eje 2)	MAPA	CAPADR
PROPUESTO	2.001,61	1.701,37	196,35	103,89

RECINTOS PROPUESTOS

REF.	REFERENCIA SIGPAC	CULTIVO DESCRIPCIÓN CULTIVO	S/R G.PAGO	PEND. MEDIA (%)	SUP. DEC. ADMISIBLE (ha)	SUP. COMPROM. (ha)	SUP. AJUSTADA COMPR.(I) (ha)	SUP. CONV. SIGPAC (ha)	SUP. CERTIF. (ha)	SUP. CAMPO (ha)	SUP. CAMPO DETER. CULT. DECLARADO (ha)	SUP. DEC. REDUCIDA (ha)	SUP. PROPUESTA (ha)
5278184	18-157-004-00125-001	101010 OLIVAR-PICUAL	R 429	21,20	3,60	3,60	3,60		3,60			3,60	3,60
5278269	18-157-016-00067-001	101010 OLIVAR-PICUAL	S 429	31,60	1,02	1,02	1,02		1,02			1,02	1,02
5278186	18-157-004-00125-003	104020 ALMENDROS-GUARA	S 432	23,20	0,22	0,22	0,22		0,22			0,22	0,22
5278274	18-157-016-00068-001	104020 ALMENDROS-GUARA	S 432	21,90	1,14	1,14	1,14		1,14			1,14	1,14
5278395	18-069-012-00093-001	104020 ALMENDROS-GUARA	S 432	9,20	0,62	0,62	0,62		0,62			0,62	0,62
5278398	18-069-012-00109-001	104020 ALMENDROS-GUARA	S 432	8,30	0,65	0,65	0,65		0,65			0,65	0,65
5278399	18-157-004-00104-001	104020 ALMENDROS-GUARA	S 432	18,70	1,33	1,33	1,33		1,33			1,33	1,33

(1) Superficie declarada admisible ajustada con la superficie comprometida.
(2) Factor de penalización valorando el alcance para el tipo de compromiso.

Puede verificar la integridad de una copia de este documento mediante la lectura del código QR adjunto o mediante el acceso a la dirección <https://ws050.juntadeandalucia.es/verificarFirma> indicando el código de VERIFICACIÓN

FIRMADO POR	JUAN JOSE SOLER GARCIA	FECHA	03/07/2024	
	ROCIO GUIJARRO MILLAN			
VERIFICACIÓN	Pk2jm6MP8Q4FQJJZRRTHBNMQA26B8	PÁGINA	2243/3256	



<u>APELLIDOS Y NOMBRE / RAZÓN SOCIAL</u>	<u>NIF</u>	<u>EXPEDIENTE</u>	<u>ANUALIDAD DE PAGO</u>		
OYONARTE ESCUDERO ROSA MARIA	***9424*	1042182	1ª		
<u>IMPORTE POR ANUALIDAD</u>					
	2023	2024	2025	2026	2027
IMPORTE MÁXIMO SUBVENCIONABLE	7.528,30 €	7.528,30 €	7.528,30 €	7.528,30 €	7.528,30 €
IMPORTE MEDIO DE TRANSFERENCIA (€/ha)	236,29 €	236,29 €	236,29 €	236,29 €	236,29 €

RESUMEN DE UNIDADES

Cód	GRUPO DE PAGO	Sup. Dec. Admisible (ha)	Sup. Comprometida (ha)	Sup. ajustada compromiso (1) (ha)	% sobredec.	Sup. Propuesta (ha)	Importe Declarado	Importe Topado	Importe Propuesto	Importe tras sobredec.
429	OLIVAR	20,18		20,18	0,00	20,18	5.002,62	5.002,62	5.002,62	5.002,62
432	FRUTALES SECANO	11,68		11,68	0,00	11,68	2.525,68	2.525,68	2.525,68	2.525,68
TOTAL		31,86	31,86	31,86		31,86	7.528,30	7.528,30	7.528,30	7.528,30

APLICACIÓN DE REDUCCIONES Y PENALIZACIONES

GRUPO DE PAGO	Importe Calculado	Importe prereduc.	Criterios de subvencionabilidad y compromisos			Omisión declaración	Condicionalidad	IMPORTE (Euros)	
			Presentación tardía	Presentación	Presentación			PROPUESTO	PROPUESTO
FRUTALES SECANO	2.525,68	2.525,68	0,00	0,00	0,00	0,00	0,00	2.525,68	
OLIVAR	5.002,62	5.002,62	0,00	0,00	0,00	0,00	0,00	5.002,62	
TOTAL	7.528,30	7.528,30						7.528,30	

RESUMEN DE PAGOS

PROPUESTO	IMPORTE (Euros)			
	PROPUESTO	FEADER (Eje 2)	MAPA	CAPADR
PROPUESTO	7.528,30	6.399,06	738,53	390,71

RECINTOS PROPUESTOS

REF.	REFERENCIA SIGPAC	CULTIVO	DESCRIPCIÓN CULTIVO	S/R	G.PAGO	PEND. MEDIA (%)	SUP. DEC. ADMISIBLE (ha)	SUP. COMPROM. (ha)	SUP. AJUSTADA COMPR.(1) (ha)	SUP. CONV. SIGPAC (ha)	SUP. CERTIF. (ha)	SUP. CAMPO (ha)	SUP. CAMPO DETER. CULT. DECLARADO (ha)	SUP. DEC. REDUCIDA (ha)	SUP. PROPUESTA (ha)
-951842	18-091-075-00380-033	101010	OLIVAR-PICUAL	S	429	3,10	5,28	5,28	5,28	5,28	5,28	5,28	5,28	5,28	5,28
170000004783142	18-091-075-00380-001	101010	OLIVAR-PICUAL	S	429	2,00	7,66	7,66	7,66	7,66	7,66	7,66	7,66	7,66	7,66
1700000004783143	18-091-075-00380-021	101010	OLIVAR-PICUAL	S	429	2,10	0,70	0,70	0,70	0,70	0,70	0,70	0,70	0,70	0,70
1700000004783147	18-091-075-00380-009	101010	OLIVAR-PICUAL	S	429	23,00	0,23	0,23	0,23	0,23	0,23	0,23	0,23	0,23	0,23
1700000004783148	18-091-075-00380-016	101010	OLIVAR-PICUAL	S	429	2,30	6,31	6,31	6,31	6,31	6,31	6,31	6,31	6,31	6,31
1700000004783149	18-091-075-00380-002	104020	ALMENDROS-GUARA	S	432	1,70	9,33	9,33	9,33	9,33	9,33	9,33	9,33	9,33	9,33
1700000004783150	18-091-075-00380-010	104020	ALMENDROS-GUARA	S	432	4,50	0,30	0,30	0,30	0,30	0,30	0,30	0,30	0,30	0,30
1700000004783151	18-091-075-00380-013	104020	ALMENDROS-GUARA	S	432	1,10	1,50	1,50	1,50	1,50	1,50	1,50	1,50	1,50	1,50
1700000004783152	18-091-075-00380-017	104020	ALMENDROS-GUARA	S	432	5,40	0,55	0,55	0,55	0,55	0,55	0,55	0,55	0,55	0,55

INCIDENCIAS

INCIDENCIA DESCRIPCIÓN

- 100402 Recinto solicitado no forma parte de ningún organismo de control autorizado para la producción ecológica en Andalucía o fecha de inscripción posterior al plazo establecido (Anexo I. Criterios de Subvencionabilidad. Orden 28 de marzo de 2023). Ref:1700000004783144 Recinto:18-091-075-00380-00018 Cultivo:102000 VIÑEDO VINIFICACIÓN-SIN VARIEDAD Secano
- 100406 Grupo de cultivo declarado en el recinto no coincide con el grupo de cultivo existente en el organismo de control autorizado para la producción ecológica en Andalucía (Anexo I. Criterios de Subvencionabilidad. Orden 28 de marzo de 2023). Ref:1700000004783144 Recinto:18-091-075-00380-00018 Cultivo:102000 VIÑEDO VINIFICACIÓN-SIN VARIEDAD Secano Grupo de SIPEA:OLIVAR
- 100424 Solicita recinto que no está comprometido para la operación. Ref:1700000004783144 Recinto:18-091-075-00380-00018 Cultivo:102000 VIÑEDO VINIFICACIÓN-SIN VARIEDAD Secano

(1) Superficie declarada admisible ajustada con la superficie comprometida.
 (2) Factor de penalización valorando el alcance para el tipo de compromiso.

Puede verificar la integridad de una copia de este documento mediante la lectura del código QR adjunto o mediante el acceso a la dirección https://ws050.juntadeandalucia.es/verificarFirma indicando el código de VERIFICACIÓN				
FIRMADO POR	JUAN JOSE SOLER GARCIA	FECHA	03/07/2024	
	ROCIO GUIJARRO MILLAN			
VERIFICACIÓN	Pk2jm6MP8Q4FQJJZRRTHBNMQA26B8	PÁGINA	2244/3256	



APELLIDOS Y NOMBRE / RAZÓN SOCIAL

PADILLA GERVILLA JOSE FRANCISCO

NIF

****5675*

EXPEDIENTE

1173040

ANUALIDAD DE PAGO

1ª

IMPORTE POR ANUALIDAD

	2023	2024	2025	2026	2027
IMPORTE MÁXIMO SUBVENCIONABLE	227,70 €	227,70 €	227,70 €	227,70 €	227,70 €
IMPORTE MEDIO DE TRANSFERENCIA (€/ha)	253,00 €	253,00 €	253,00 €	253,00 €	253,00 €

RESUMEN DE UNIDADES

Cód	GRUPO DE PAGO	Sup. Dec. Admisible (ha)	Sup. Comprometida (ha)	Sup. ajustada compromiso (1) (ha)	% sobredec.	Sup. Propuesta (ha)	Importe Declarado	Importe Topado	Importe Propuesto	Importe tras sobredec.
430	HORTÍCOLAS	0,90		0,90	0,00	0,90	227,70	227,70	227,70	227,70
TOTAL		0,90	0,90	0,90		0,90	227,70	227,70	227,70	227,70

APLICACIÓN DE REDUCCIONES Y PENALIZACIONES

GRUPO DE PAGO	Importe Calculado	Importe prereduc.	Criterios de subvencionabilidad y compromisos	Presentación tardía	Omisión declaración	Condicionalidad	IMPORTE (Euros) PROPUESTO
HORTÍCOLAS	227,70	227,70	0,00	0,00	0,00	0,00	227,70
TOTAL	227,70	227,70					227,70

RESUMEN DE PAGOS

	IMPORTE (Euros)		
	PROPUESTO	FEADER (Eje 2)	MAPA
PROPUESTO	227,70	193,55	22,34
			CAPADR 11,81

RECINTOS PROPUESTOS

REF.	REFERENCIA SIGPAC	CULTIVO	DESCRIPCIÓN CULTIVO	S/R	G.PAGO	PEND. MEDIA (%)	SUP. DEC. ADMISIBLE (ha)	SUP. COMPROM. (ha)	SUP. AJUSTADA COMPR.(1) (ha)	SUP. CONV. SIGPAC (ha)	SUP. CERTIE. (ha)	SUP. CAMPO (ha)	SUP. CAMPO DETER. CULT. DECLARADO (ha)	SUP. DEC. REDUCIDA (ha)	SUP. PROPUESTA (ha)
-1566275	18-045-002-00337-002	197000	TOMATE-SIN VARIEDAD	R	430	16,70	0,25	0,25	0,25		0,25			0,25	0,25
-1566274	18-045-002-00336-001	197000	TOMATE-SIN VARIEDAD	R	430	20,50	0,37	0,37	0,37		0,37			0,37	0,37
-1566271	18-045-002-00334-002	197000	TOMATE-SIN VARIEDAD	R	430	17,30	0,28	0,28	0,28		0,28			0,28	0,28

(1) Superficie declarada admisible ajustada con la superficie comprometida.
 (2) Factor de penalización valorando el alcance para el tipo de compromiso.

Puede verificar la integridad de una copia de este documento mediante la lectura del código QR adjunto o mediante el acceso a la dirección <https://ws050.juntadeandalucia.es/verificarFirma> indicando el código de VERIFICACIÓN

FIRMADO POR	JUAN JOSE SOLER GARCIA	FECHA	03/07/2024	
	ROCIO GUIJARRO MILLAN			
VERIFICACIÓN	Pk2jm6MP8Q4FQJJZRRTHBNMQA26B8	PÁGINA	2245/3256	



INCIDENCIAS

INCIDENCIA DESCRIPCIÓN

- 3790 Recinto declarado inactivo
Ref:-1566277 Recinto:18-045-002-00335-00005 Cultivo: -
- 100402 Recinto solicitado no forma parte de ningún organismo de control autorizado para la producción ecológica en Andalucía o fecha de inscripción posterior al plazo establecido (Anexo I. Criterios de Subvencionabilidad. Orden 28 de marzo de 2023).
Ref:1700000005661520 Recinto:18-045-001-00041-00005 Cultivo:20000 BARBECHO TRADICIONAL-SIN VARIEDAD Regadío
Ref:1700000005661521 Recinto:18-045-001-00041-00006 Cultivo:20000 BARBECHO TRADICIONAL-SIN VARIEDAD Regadío
Ref:-1566276 Recinto:18-045-002-00335-00001 Cultivo:197000 TOMATE-SIN VARIEDAD Regadío
Ref:-1566277 Recinto:18-045-002-00335-00005 Cultivo:197000 TOMATE-SIN VARIEDAD Regadío
Ref:-1566278 Recinto:18-045-002-00336-00002 Cultivo:197000 TOMATE-SIN VARIEDAD Regadío
Ref:1700000005661518 Recinto:18-045-003-00033-00001 Cultivo:197000 TOMATE-SIN VARIEDAD Regadío
Ref:-1566162 Recinto:18-045-003-00035-00004 Cultivo:20000 BARBECHO TRADICIONAL-SIN VARIEDAD Regadío
- 100407 Explotación solicitada no forma parte de ningún organismo de control autorizado para la producción ecológica en Andalucía o fecha de inscripción posterior al plazo establecido (Anexo I. Criterios de Subvencionabilidad. Orden 28 de marzo de 2023).
Explotación:ES180300000021 Especie:BOVINA
Explotación:ES180300000060 Especie:BOVINA
Explotación:ES180300023000 Especie:BOVINA
Explotación:ES181120000018 Especie:BOVINA
- 100424 Solicita recinto que no está comprometido para la operación.
Ref:1700000005661520 Recinto:18-045-001-00041-00005 Cultivo:20000 BARBECHO TRADICIONAL-SIN VARIEDAD Regadío
Ref:1700000005661521 Recinto:18-045-001-00041-00006 Cultivo:20000 BARBECHO TRADICIONAL-SIN VARIEDAD Regadío
Ref:-1566276 Recinto:18-045-002-00335-00001 Cultivo:197000 TOMATE-SIN VARIEDAD Regadío
Ref:-1566277 Recinto:18-045-002-00335-00005 Cultivo:197000 TOMATE-SIN VARIEDAD Regadío
Ref:-1566278 Recinto:18-045-002-00336-00002 Cultivo:197000 TOMATE-SIN VARIEDAD Regadío
Ref:1700000005661518 Recinto:18-045-003-00033-00001 Cultivo:197000 TOMATE-SIN VARIEDAD Regadío
Ref:-1566162 Recinto:18-045-003-00035-00004 Cultivo:20000 BARBECHO TRADICIONAL-SIN VARIEDAD Regadío

(1) Superficie declarada admisible ajustada con la superficie comprometida.
(2) Factor de penalización valorando el alcance para el tipo de compromiso.

Puede verificar la integridad de una copia de este documento mediante la lectura del código QR adjunto o mediante el acceso a la dirección https://ws050.juntadeandalucia.es/verificarFirma indicando el código de VERIFICACIÓN				
FIRMADO POR	JUAN JOSE SOLER GARCIA ROCIO GUIJARRO MILLAN	FECHA	03/07/2024	
VERIFICACIÓN	Pk2jm6MP8Q4FQJJZRRTHBNMQA26B8	PÁGINA	2246/3256	



APELLIDOS Y NOMBRE / RAZÓN SOCIAL

NIF ****5071* **EXPEDIENTE** 1232723 **ANUALIDAD DE PAGO** 1ª

IMPORTE POR ANUALIDAD

	2023	2024	2025	2026	2027
IMPORTE MÁXIMO SUBVENCIONABLE	1.974,89 €	1.974,89 €	1.974,89 €	1.974,89 €	1.974,89 €
IMPORTE MEDIO DE TRANSFERENCIA (€/ha)	30,40 €	30,40 €	30,40 €	30,40 €	30,40 €

RESUMEN DE UNIDADES

Cód	GRUPO DE PAGO	Sup. Dec. Admisible (ha)	Sup. Comprometida (ha)	Sup. ajustada compromiso (1) (ha)	% sobredec.	Sup. Propuesta (ha)	Importe Declarado	Importe Topado	Importe Propuesto	Importe tras sobredec.
428	PASTOS ASOCIADOS A GANADERÍA ECOLÓGICA	64,97		64,97	0,00	64,97	5.337,29	1.974,89	1.974,89	1.974,89
TOTAL		64,97	64,97	64,97		64,97	5.337,29	1.974,89	1.974,89	1.974,89

APLICACIÓN DE REDUCCIONES Y PENALIZACIONES

GRUPO DE PAGO	Importe Calculado	Importe prereduc.	Criterios de subvencionabilidad y compromisos	Presentación tardía	Omisión declaración	Condicionidad	IMPORTE (Euros) PROPUESTO
PASTOS ASOCIADOS A GANADERÍA	1.974,89	1.974,89	0,00	0,00	0,00	0,00	1.974,89
TOTAL	1.974,89	1.974,89					1.974,89

RESUMEN DE PAGOS

	IMPORTE (Euros)			
	PROPUESTO	FEADER (Eje 2)	MAPA	CAPADR
PROPUESTO	1.974,89	1.678,66	193,74	102,49

RECINTOS PROPUESTOS

REF.	REFERENCIA SIGPAC	CULTIVO	DESCRIPCIÓN CULTIVO	S/R	G.PAGO	PEND. MEDIA (%)	SUP. DEC. ADMISIBLE (ha)	SUP. COMPROM. (ha)	SUP. AJUSTADA COMPR.(1) (ha)	SUP. CONV. SIGPAC (ha)	SUP. CERTIF. (ha)	SUP. CAMPO (ha)	SUP. CAMPO DETER. CULT. DECLARADO (ha)	SUP. DEC. REDUCIDA (ha)	SUP. PROPUESTA (ha)
-542012	18-024-050-00003-001	62000	PASTOS PERMANENTES DE 5 O MAS AÑOS-SIN VARIEDAD	S	428	65,10	6,66	6,66	6,66		14,83			6,66	6,66
-541862	18-040-024-00007-003	62000	PASTOS PERMANENTES DE 5 O MAS AÑOS-SIN VARIEDAD	S	428	46,60	1,23	1,23	1,23		2,23			1,23	1,23
-541814	18-040-021-00365-001	62000	PASTOS PERMANENTES DE 5 O MAS AÑOS-SIN VARIEDAD	S	428	57,50	1,80	1,80	1,80		3,99			1,80	1,80
1700000006031904	18-024-050-00001-001	62000	PASTOS PERMANENTES DE 5 O MAS AÑOS-SIN VARIEDAD	S	428	33,40	5,96	5,96	5,96		12,22			5,96	5,96
1700000006031907	18-024-050-00003-009	62000	PASTOS PERMANENTES DE 5 O MAS AÑOS-SIN VARIEDAD	S	428	52,20	3,00	3,00	3,00		5,45			3,00	3,00
1700000006031908	18-024-050-00018-001	62000	PASTOS PERMANENTES DE 5 O MAS AÑOS-SIN VARIEDAD	S	428	40,50	0,36	0,36	0,36		0,48			0,36	0,36
1700000006031911	18-040-021-00390-001	62000	PASTOS PERMANENTES DE 5 O MAS AÑOS-SIN VARIEDAD	S	428	40,30	1,26	1,26	1,26		1,94			1,26	1,26
1700000006031916	18-040-021-00371-007	62000	PASTOS PERMANENTES DE 5 O MAS AÑOS-SIN VARIEDAD	S	428	44,00	4,30	4,30	4,30		5,73			4,30	4,30
1700000006031917	18-040-021-00372-001	62000	PASTOS PERMANENTES DE 5 O MAS AÑOS-SIN VARIEDAD	S	428	35,30	4,49	4,49	4,49		5,28			4,49	4,49
1700000006031918	18-024-050-00017-006	62000	PASTOS PERMANENTES DE 5 O MAS AÑOS-SIN VARIEDAD	S	428	57,20	4,55	4,55	4,55		8,28			4,55	4,55
1700000006031920	18-024-050-00003-008	62000	PASTOS PERMANENTES DE 5 O MAS AÑOS-SIN VARIEDAD	S	428	62,70	0,47	0,47	0,47		0,85			0,47	0,47
1700000006031930	18-024-050-00008-001	62000	PASTOS PERMANENTES DE 5 O MAS AÑOS-SIN VARIEDAD	S	428	50,30	8,93	8,93	8,93		11,90			8,93	8,93
1700000006031931	18-040-025-00180-004	62000	PASTOS PERMANENTES DE 5 O MAS AÑOS-SIN VARIEDAD	S	428	65,50	18,30	18,30	18,30		33,27			18,30	18,30
1700000006031932	18-024-050-00008-003	62000	PASTOS PERMANENTES DE 5 O MAS AÑOS-SIN VARIEDAD	S	428	57,40	1,04	1,04	1,04		1,60			1,04	1,04
1700000006031934	18-024-050-00003-007	62000	PASTOS PERMANENTES DE 5 O MAS AÑOS-SIN VARIEDAD	S	428	13,40	0,32	0,32	0,32		0,42			0,32	0,32
1700000006031935	18-024-050-00008-004	62000	PASTOS PERMANENTES DE 5 O MAS AÑOS-SIN VARIEDAD	S	428	63,10	1,72	1,72	1,72		3,13			1,72	1,72
1700000006031936	18-024-050-00017-002	62000	PASTOS PERMANENTES DE 5 O MAS AÑOS-SIN VARIEDAD	S	428	36,30	0,58	0,58	0,58		2,31			0,58	0,58

(1) Superficie declarada admisible ajustada con la superficie comprometida.
(2) Factor de penalización valorando el alcance para el tipo de compromiso.

Puede verificar la integridad de una copia de este documento mediante la lectura del código QR adjunto o mediante el acceso a la dirección <https://ws050.juntadeandalucia.es/verificarFirma> indicando el código de VERIFICACIÓN

FIRMADO POR	JUAN JOSE SOLER GARCIA	FECHA	03/07/2024	
	ROCIO GUIJARRO MILLAN			
VERIFICACIÓN	Pk2jm6MP8Q4FQJJZRRTHBNMQA26B8	PÁGINA	2247/3256	



INCIDENCIAS

INCIDENCIA DESCRIPCIÓN

- 100411 Recinto no admisible por no estar asociado en SIGGAN a una explotación ganadera admisible (Artículo 10 de la Orden de 28 de marzo de 2023).
Ref:170000006031909 Recinto:18-024-050-00018-00002 Cultivo:62000 PASTOS PERMANENTES DE 5 O MAS AÑOS-SIN VARIEDAD Secano
Ref:170000006031910 Recinto:18-024-050-00018-00003 Cultivo:62000 PASTOS PERMANENTES DE 5 O MAS AÑOS-SIN VARIEDAD Secano
- 100424 Solicita recinto que no está comprometido para la operación.
Ref:170000006031909 Recinto:18-024-050-00018-00002 Cultivo:62000 PASTOS PERMANENTES DE 5 O MAS AÑOS-SIN VARIEDAD Secano
Ref:170000006031910 Recinto:18-024-050-00018-00003 Cultivo:62000 PASTOS PERMANENTES DE 5 O MAS AÑOS-SIN VARIEDAD Secano
Ref:170000006031922 Recinto:18-040-021-00373-00005 Cultivo:62000 PASTOS PERMANENTES DE 5 O MAS AÑOS-SIN VARIEDAD Secano
Ref:-176334 Recinto:18-040-024-00010-00001 Cultivo:62000 PASTOS PERMANENTES DE 5 O MAS AÑOS-SIN VARIEDAD Secano

Datos considerados para el Cálculo de la Carga Ganadera mínima y máxima del expediente

Explotación	Especie	Inscrito en Sipea y Admisible	Ugm Calculada para CG Mínima	Ugm Calculada para CG Máxima
ES180390000483	CAPRINA	SI	1,13	1,13
ES180390000483	OVINA	SI	17,70	17,70
			18,83	18,83

Superficie determinada para Cálculo Carga Ganadera Mínima: 177,94 ha

Superficie determinada para Cálculo Carga Ganadera Máxima: 177,94 ha

Carga Ganadera Mínima Expediente: 0,11 ugm/ha

Carga Ganadera Máxima Expediente: 0,11 ugm/ha

Los importes del Grupo de Pago de pastos de este expediente han sido ajustados por no llegar a la carga ganadera mínima de 0,3

Recintos Determinados para el Cálculo de Garga Ganadera Mínima

REF.	REFERENCIA SIGPAC	CULTIVO	DESCRIPCIÓN CULTIVO	S/R	SUP. PROPUESTA (ha)
-1618369	18-040-021-00393-00001	62000	PASTOS PERMANENTES DE 5 O MAS AÑOS-SIN VARIEDAD	S	0,02
-542012	18-024-050-00003-00001	62000	PASTOS PERMANENTES DE 5 O MAS AÑOS-SIN VARIEDAD	S	6,66
-541862	18-040-024-00007-00003	62000	PASTOS PERMANENTES DE 5 O MAS AÑOS-SIN VARIEDAD	S	1,23
-541814	18-040-021-00365-00001	62000	PASTOS PERMANENTES DE 5 O MAS AÑOS-SIN VARIEDAD	S	1,80
6935764	18-024-044-00002-00007	62000	PASTOS PERMANENTES DE 5 O MAS AÑOS-SIN VARIEDAD	S	37,21
6935766	18-024-045-00017-00002	62000	PASTOS PERMANENTES DE 5 O MAS AÑOS-SIN VARIEDAD	S	11,99
6935767	18-024-045-00017-00007	62000	PASTOS PERMANENTES DE 5 O MAS AÑOS-SIN VARIEDAD	S	7,76
6935768	18-024-045-00017-00003	62000	PASTOS PERMANENTES DE 5 O MAS AÑOS-SIN VARIEDAD	S	5,08
6935824	18-024-058-00001-00001	62000	PASTOS PERMANENTES DE 5 O MAS AÑOS-SIN VARIEDAD	S	35,21
6935887	18-024-045-00017-00001	62000	PASTOS PERMANENTES DE 5 O MAS AÑOS-SIN VARIEDAD	S	1,25
6935976	18-024-045-00018-00001	62000	PASTOS PERMANENTES DE 5 O MAS AÑOS-SIN VARIEDAD	S	1,05
6935978	18-024-045-00018-00002	62000	PASTOS PERMANENTES DE 5 O MAS AÑOS-SIN VARIEDAD	S	2,15
6955966	18-024-046-00004-00003	62000	PASTOS PERMANENTES DE 5 O MAS AÑOS-SIN VARIEDAD	S	1,67
6955967	18-024-046-00004-00004	62000	PASTOS PERMANENTES DE 5 O MAS AÑOS-SIN VARIEDAD	S	5,28
170000006031904	18-024-050-00001-00001	62000	PASTOS PERMANENTES DE 5 O MAS AÑOS-SIN VARIEDAD	S	5,96
170000006031907	18-024-050-00003-00009	62000	PASTOS PERMANENTES DE 5 O MAS AÑOS-SIN VARIEDAD	S	3,00
170000006031908	18-024-050-00018-00001	62000	PASTOS PERMANENTES DE 5 O MAS AÑOS-SIN VARIEDAD	S	0,36
170000006031909	18-024-050-00018-00002	62000	PASTOS PERMANENTES DE 5 O MAS AÑOS-SIN VARIEDAD	S	0,84
170000006031910	18-024-050-00018-00003	62000	PASTOS PERMANENTES DE 5 O MAS AÑOS-SIN VARIEDAD	S	3,46

(1) Superficie declarada admisible ajustada con la superficie comprometida.
(2) Factor de penalización valorando el alcance para el tipo de compromiso.

Puede verificar la integridad de una copia de este documento mediante la lectura del código QR adjunto o mediante el acceso a la dirección https://ws050.juntadeandalucia.es/verificarFirma indicando el código de VERIFICACIÓN					
FIRMADO POR	JUAN JOSE SOLER GARCIA		FECHA		03/07/2024
	ROCIO GUIJARRO MILLAN				
VERIFICACIÓN	Pk2jm6MP8Q4FQJJZRRTHBNMQA26B8		PÁGINA		2248/3256



Datos considerados para el Cálculo de la Carga Ganadera mínima y máxima del expediente

Recintos Determinados para el Cálculo de Garga Ganadera Mínima

REF.	REFERENCIA SIGPAC	CULTIVO	DESCRIPCIÓN CULTIVO	S/R	SUP. PROPUESTA (ha)
170000006031911	18-040-021-00390-00001	62000	PASTOS PERMANENTES DE 5 O MAS AÑOS-SIN VARIEDAD	S	1,26
170000006031916	18-040-021-00371-00007	62000	PASTOS PERMANENTES DE 5 O MAS AÑOS-SIN VARIEDAD	S	4,30
170000006031917	18-040-021-00372-00001	62000	PASTOS PERMANENTES DE 5 O MAS AÑOS-SIN VARIEDAD	S	4,49
170000006031918	18-024-050-00017-00006	62000	PASTOS PERMANENTES DE 5 O MAS AÑOS-SIN VARIEDAD	S	4,55
170000006031920	18-024-050-00003-00008	62000	PASTOS PERMANENTES DE 5 O MAS AÑOS-SIN VARIEDAD	S	0,47
170000006031930	18-024-050-00008-00001	62000	PASTOS PERMANENTES DE 5 O MAS AÑOS-SIN VARIEDAD	S	8,93
170000006031931	18-040-025-00180-00004	62000	PASTOS PERMANENTES DE 5 O MAS AÑOS-SIN VARIEDAD	S	18,30
170000006031932	18-024-050-00008-00003	62000	PASTOS PERMANENTES DE 5 O MAS AÑOS-SIN VARIEDAD	S	1,04
170000006031934	18-024-050-00003-00007	62000	PASTOS PERMANENTES DE 5 O MAS AÑOS-SIN VARIEDAD	S	0,32
170000006031935	18-024-050-00008-00004	62000	PASTOS PERMANENTES DE 5 O MAS AÑOS-SIN VARIEDAD	S	1,72
170000006031936	18-024-050-00017-00002	62000	PASTOS PERMANENTES DE 5 O MAS AÑOS-SIN VARIEDAD	S	0,58

Recintos Determinados para el Cálculo de Garga Ganadera Máxima

REF.	REFERENCIA SIGPAC	CULTIVO	DESCRIPCIÓN CULTIVO	S/R	SUP. PROPUESTA (ha)
-1618369	18-040-021-00393-00001	62000	PASTOS PERMANENTES DE 5 O MAS AÑOS-SIN VARIEDAD	S	0,02
-542012	18-024-050-00003-00001	62000	PASTOS PERMANENTES DE 5 O MAS AÑOS-SIN VARIEDAD	S	6,66
-541862	18-040-024-00007-00003	62000	PASTOS PERMANENTES DE 5 O MAS AÑOS-SIN VARIEDAD	S	1,23
-541814	18-040-021-00365-00001	62000	PASTOS PERMANENTES DE 5 O MAS AÑOS-SIN VARIEDAD	S	1,80
-176334	18-040-024-00010-00001	62000	PASTOS PERMANENTES DE 5 O MAS AÑOS-SIN VARIEDAD	S	0,00
6935764	18-024-044-00002-00007	62000	PASTOS PERMANENTES DE 5 O MAS AÑOS-SIN VARIEDAD	S	37,21
6935766	18-024-045-00017-00002	62000	PASTOS PERMANENTES DE 5 O MAS AÑOS-SIN VARIEDAD	S	11,99
6935767	18-024-045-00017-00007	62000	PASTOS PERMANENTES DE 5 O MAS AÑOS-SIN VARIEDAD	S	7,76
6935768	18-024-045-00017-00003	62000	PASTOS PERMANENTES DE 5 O MAS AÑOS-SIN VARIEDAD	S	5,08
6935824	18-024-058-00001-00001	62000	PASTOS PERMANENTES DE 5 O MAS AÑOS-SIN VARIEDAD	S	35,21
6935887	18-024-045-00017-00001	62000	PASTOS PERMANENTES DE 5 O MAS AÑOS-SIN VARIEDAD	S	1,25
6935976	18-024-045-00018-00001	62000	PASTOS PERMANENTES DE 5 O MAS AÑOS-SIN VARIEDAD	S	1,05
6935978	18-024-045-00018-00002	62000	PASTOS PERMANENTES DE 5 O MAS AÑOS-SIN VARIEDAD	S	2,15
6955966	18-024-046-00004-00003	62000	PASTOS PERMANENTES DE 5 O MAS AÑOS-SIN VARIEDAD	S	1,67
6955967	18-024-046-00004-00004	62000	PASTOS PERMANENTES DE 5 O MAS AÑOS-SIN VARIEDAD	S	5,28
170000006031904	18-024-050-00001-00001	62000	PASTOS PERMANENTES DE 5 O MAS AÑOS-SIN VARIEDAD	S	5,96
170000006031907	18-024-050-00003-00009	62000	PASTOS PERMANENTES DE 5 O MAS AÑOS-SIN VARIEDAD	S	3,00
170000006031908	18-024-050-00018-00001	62000	PASTOS PERMANENTES DE 5 O MAS AÑOS-SIN VARIEDAD	S	0,36
170000006031909	18-024-050-00018-00002	62000	PASTOS PERMANENTES DE 5 O MAS AÑOS-SIN VARIEDAD	S	0,84
170000006031910	18-024-050-00018-00003	62000	PASTOS PERMANENTES DE 5 O MAS AÑOS-SIN VARIEDAD	S	3,46
170000006031911	18-040-021-00390-00001	62000	PASTOS PERMANENTES DE 5 O MAS AÑOS-SIN VARIEDAD	S	1,26
170000006031916	18-040-021-00371-00007	62000	PASTOS PERMANENTES DE 5 O MAS AÑOS-SIN VARIEDAD	S	4,30

(1) Superficie declarada admisible ajustada con la superficie comprometida.
 (2) Factor de penalización valorando el alcance para el tipo de compromiso.

Puede verificar la integridad de una copia de este documento mediante la lectura del código QR adjunto o mediante el acceso a la dirección https://ws050.juntadeandalucia.es/verificarFirma indicando el código de VERIFICACIÓN				
FIRMADO POR	JUAN JOSE SOLER GARCIA	FECHA	03/07/2024	
	ROCIO GUIJARRO MILLAN			
VERIFICACIÓN	Pk2jm6MP8Q4FQJJZRRTHBNMQA26B8		PÁGINA	2249/3256



Datos considerados para el Cálculo de la Carga Ganadera mínima y máxima del expediente

Recintos Determinados para el Cálculo de Garga Ganadera Máxima

REF.	REFERENCIA SIGPAC	CULTIVO	DESCRIPCIÓN CULTIVO	S/R	SUP. PROPUESTA (ha)
170000006031917	18-040-021-00372-00001	62000	PASTOS PERMANENTES DE 5 O MAS AÑOS-SIN VARIEDAD	S	4,49
170000006031918	18-024-050-00017-00006	62000	PASTOS PERMANENTES DE 5 O MAS AÑOS-SIN VARIEDAD	S	4,55
170000006031920	18-024-050-00003-00008	62000	PASTOS PERMANENTES DE 5 O MAS AÑOS-SIN VARIEDAD	S	0,47
170000006031922	18-040-021-00373-00005	62000	PASTOS PERMANENTES DE 5 O MAS AÑOS-SIN VARIEDAD	S	0,00
170000006031930	18-024-050-00008-00001	62000	PASTOS PERMANENTES DE 5 O MAS AÑOS-SIN VARIEDAD	S	8,93
170000006031931	18-040-025-00180-00004	62000	PASTOS PERMANENTES DE 5 O MAS AÑOS-SIN VARIEDAD	S	18,30
170000006031932	18-024-050-00008-00003	62000	PASTOS PERMANENTES DE 5 O MAS AÑOS-SIN VARIEDAD	S	1,04
170000006031934	18-024-050-00003-00007	62000	PASTOS PERMANENTES DE 5 O MAS AÑOS-SIN VARIEDAD	S	0,32
170000006031935	18-024-050-00008-00004	62000	PASTOS PERMANENTES DE 5 O MAS AÑOS-SIN VARIEDAD	S	1,72
170000006031936	18-024-050-00017-00002	62000	PASTOS PERMANENTES DE 5 O MAS AÑOS-SIN VARIEDAD	S	0,58

(1) Superficie declarada admisible ajustada con la superficie comprometida.
 (2) Factor de penalización valorando el alcance para el tipo de compromiso.

Puede verificar la integridad de una copia de este documento mediante la lectura del código QR adjunto o mediante el acceso a la dirección <https://ws050.juntadeandalucia.es/verificarFirma> indicando el código de VERIFICACIÓN

FIRMADO POR	JUAN JOSE SOLER GARCIA	FECHA	03/07/2024	
	ROCIO GUIJARRO MILLAN			
VERIFICACIÓN	Pk2jm6MP8Q4FQJJZRRTHBNMQA26B8	PÁGINA	2250/3256	



APELLIDOS Y NOMBRE / RAZÓN SOCIAL

PADILLA YESTE MANUEL

NIF
****5305*

EXPEDIENTE
1170412

ANUALIDAD DE PAGO
1ª

IMPORTES POR ANUALIDAD

	2023	2024	2025	2026	2027
IMPORTE MÁXIMO SUBVENCIONABLE	1.024,98 €	1.024,98 €	1.024,98 €	1.024,98 €	1.024,98 €
IMPORTE MEDIO DE TRANSFERENCIA (€/ha)	216,24 €	216,24 €	216,24 €	216,24 €	216,24 €

RESUMEN DE UNIDADES

Cód	GRUPO DE PAGO	Sup. Dec. Admisible (ha)	Sup. Comprometida (ha)	Sup. ajustada compromiso (1) (ha)	% sobredec.	Sup. Propuesta (ha)	Importe Declarado	Importe Topado	Importe Propuesto	Importe tras sobredec.
432	FRUTALES SECANO	4,74		4,74	0,00	4,74	1.024,98	1.024,98	1.024,98	1.024,98
TOTAL		4,74	4,74	4,74		4,74	1.024,98	1.024,98	1.024,98	1.024,98

APLICACIÓN DE REDUCCIONES Y PENALIZACIONES

GRUPO DE PAGO	Importe Calculado	Importe prereduc.	Criterios de subvencionabilidad y compromisos	Presentación tardía	Omisión declaración	Condicionabilidad	IMPORTE (Euros) PROPUESTO
FRUTALES SECANO	1.024,98	1.024,98	0,00	0,00	0,00	0,00	1.024,98
TOTAL	1.024,98	1.024,98					1.024,98

RESUMEN DE PAGOS

	IMPORTE (Euros)			
	PROPUESTO	FEADER (Eje 2)	MAPA	CAPADR
PROPUESTO	1.024,98	871,23	100,55	53,20

RECINTOS PROPUESTOS

REF.	REFERENCIA SIGPAC	CULTIVO	DESCRIPCIÓN CULTIVO	S/R	G.PAGO	PEND. MEDIA (%)	SUP. DEC. ADMISIBLE (ha)	SUP. COMPROM. (ha)	SUP. AJUSTADA COMPROM. (1) (ha)	SUP. CONV. SIGPAC (ha)	SUP. CERTIE (ha)	SUP. CAMPO (ha)	SUP. CAMPO DETER. CULT. DECLARADO (ha)	SUP. DEC. REDUCIDA (ha)	SUP. PROPUESTA (ha)
170000006358886	18-040-025-00083-002	104023	ALMENDROS-LAURANNE	S	432	5,50	4,74	4,74	4,74		4,74			4,74	4,74

(1) Superficie declarada admisible ajustada con la superficie comprometida.
(2) Factor de penalización valorando el alcance para el tipo de compromiso.

Puede verificar la integridad de una copia de este documento mediante la lectura del código QR adjunto o mediante el acceso a la dirección <https://ws050.juntadeandalucia.es/verificarFirma> indicando el código de VERIFICACIÓN

FIRMADO POR	JUAN JOSE SOLER GARCIA	FECHA	03/07/2024	
	ROCIO GUIJARRO MILLAN			
VERIFICACIÓN	Pk2jm6MP8Q4FQJJZRRTHBNMQA26B8	PÁGINA	2251/3256	



INCIDENCIAS

INCIDENCIA DESCRIPCIÓN

242	Recinto pendiente de acreditación de titularidad. Ref:170000006358825 Recinto:18-024-048-00001-00001 Cultivo:62000 PASTOS PERMANENTES DE 5 O MAS AÑOS-SIN VARIEDAD Secano Ref:170000006358846 Recinto:18-024-048-00001-00005 Cultivo:62000 PASTOS PERMANENTES DE 5 O MAS AÑOS-SIN VARIEDAD Secano Ref:170000006358847 Recinto:18-024-048-00002-00001 Cultivo:62000 PASTOS PERMANENTES DE 5 O MAS AÑOS-SIN VARIEDAD Secano Ref:170000006358873 Recinto:18-024-048-00002-00002 Cultivo:62000 PASTOS PERMANENTES DE 5 O MAS AÑOS-SIN VARIEDAD Secano Ref:170000006358872 Recinto:18-024-048-00002-00003 Cultivo:62000 PASTOS PERMANENTES DE 5 O MAS AÑOS-SIN VARIEDAD Secano Ref:170000006358871 Recinto:18-024-048-00002-00010 Cultivo:62000 PASTOS PERMANENTES DE 5 O MAS AÑOS-SIN VARIEDAD Secano Ref:170000006358865 Recinto:18-024-048-00002-00011 Cultivo:62000 PASTOS PERMANENTES DE 5 O MAS AÑOS-SIN VARIEDAD Secano Ref:170000006358877 Recinto:18-024-048-00003-00001 Cultivo:62000 PASTOS PERMANENTES DE 5 O MAS AÑOS-SIN VARIEDAD Secano Ref:170000006358876 Recinto:18-024-048-00004-00001 Cultivo:62000 PASTOS PERMANENTES DE 5 O MAS AÑOS-SIN VARIEDAD Secano Ref:170000006358875 Recinto:18-024-048-00004-00002 Cultivo:62000 PASTOS PERMANENTES DE 5 O MAS AÑOS-SIN VARIEDAD Secano Ref:170000006358882 Recinto:18-024-050-00002-00005 Cultivo:62000 PASTOS PERMANENTES DE 5 O MAS AÑOS-SIN VARIEDAD Secano Ref:170000006358881 Recinto:18-024-050-00002-00006 Cultivo:62000 PASTOS PERMANENTES DE 5 O MAS AÑOS-SIN VARIEDAD Secano Ref:170000006358879 Recinto:18-024-050-00002-00007 Cultivo:62000 PASTOS PERMANENTES DE 5 O MAS AÑOS-SIN VARIEDAD Secano Ref:170000006358885 Recinto:18-024-050-00002-00008 Cultivo:62000 PASTOS PERMANENTES DE 5 O MAS AÑOS-SIN VARIEDAD Secano Ref:170000006358884 Recinto:18-024-050-00002-00009 Cultivo:62000 PASTOS PERMANENTES DE 5 O MAS AÑOS-SIN VARIEDAD Secano Ref:170000006358883 Recinto:18-024-050-00004-00001 Cultivo:62000 PASTOS PERMANENTES DE 5 O MAS AÑOS-SIN VARIEDAD Secano Ref:170000006358859 Recinto:18-024-050-00004-00002 Cultivo:62000 PASTOS PERMANENTES DE 5 O MAS AÑOS-SIN VARIEDAD Secano Ref:170000006358858 Recinto:18-024-050-00004-00003 Cultivo:62000 PASTOS PERMANENTES DE 5 O MAS AÑOS-SIN VARIEDAD Secano Ref:170000006358857 Recinto:18-024-050-00004-00004 Cultivo:62000 PASTOS PERMANENTES DE 5 O MAS AÑOS-SIN VARIEDAD Secano Ref:170000006358856 Recinto:18-024-050-00004-00005 Cultivo:62000 PASTOS PERMANENTES DE 5 O MAS AÑOS-SIN VARIEDAD Secano Ref:170000006358861 Recinto:18-024-050-00004-00006 Cultivo:62000 PASTOS PERMANENTES DE 5 O MAS AÑOS-SIN VARIEDAD Secano Ref:170000006358867 Recinto:18-024-050-00004-00007 Cultivo:62000 PASTOS PERMANENTES DE 5 O MAS AÑOS-SIN VARIEDAD Secano Ref:170000006358855 Recinto:18-024-050-00004-00008 Cultivo:62000 PASTOS PERMANENTES DE 5 O MAS AÑOS-SIN VARIEDAD Secano Ref:170000006358854 Recinto:18-024-050-00004-00009 Cultivo:62000 PASTOS PERMANENTES DE 5 O MAS AÑOS-SIN VARIEDAD Secano Ref:170000006358870 Recinto:18-024-050-00010-00003 Cultivo:62000 PASTOS PERMANENTES DE 5 O MAS AÑOS-SIN VARIEDAD Secano Ref:170000006358868 Recinto:18-024-050-00011-00001 Cultivo:62000 PASTOS PERMANENTES DE 5 O MAS AÑOS-SIN VARIEDAD Secano Ref:170000006358850 Recinto:18-024-050-00011-00002 Cultivo:62000 PASTOS PERMANENTES DE 5 O MAS AÑOS-SIN VARIEDAD Secano Ref:170000006358853 Recinto:18-024-050-00011-00003 Cultivo:62000 PASTOS PERMANENTES DE 5 O MAS AÑOS-SIN VARIEDAD Secano Ref:170000006358844 Recinto:18-024-050-00011-00004 Cultivo:62000 PASTOS PERMANENTES DE 5 O MAS AÑOS-SIN VARIEDAD Secano Ref:170000006358862 Recinto:18-024-050-00011-00005 Cultivo:62000 PASTOS PERMANENTES DE 5 O MAS AÑOS-SIN VARIEDAD Secano Ref:170000006358851 Recinto:18-024-050-00011-00006 Cultivo:62000 PASTOS PERMANENTES DE 5 O MAS AÑOS-SIN VARIEDAD Secano Ref:170000006358866 Recinto:18-024-050-00011-00007 Cultivo:62000 PASTOS PERMANENTES DE 5 O MAS AÑOS-SIN VARIEDAD Secano Ref:170000006358837 Recinto:18-024-050-00011-00012 Cultivo:62000 PASTOS PERMANENTES DE 5 O MAS AÑOS-SIN
-----	--

(1) Superficie declarada admisible ajustada con la superficie comprometida.
(2) Factor de penalización valorando el alcance para el tipo de compromiso.

Puede verificar la integridad de una copia de este documento mediante la lectura del código QR adjunto o mediante el acceso a la dirección https://ws050.juntadeandalucia.es/verificarFirma indicando el código de VERIFICACIÓN				
FIRMADO POR	JUAN JOSE SOLER GARCIA	FECHA	03/07/2024	
	ROCIO GUIJARRO MILLAN			
VERIFICACIÓN	Pk2jm6MP8Q4FQJJZRRTHBNMQA26B8		PÁGINA	2252/3256



INCIDENCIAS

INCIDENCIA DESCRIPCIÓN

	<p>VARIEDAD Secano Ref:170000006358869 Recinto:18-024-050-00013-00002 Cultivo:62000 PASTOS PERMANENTES DE 5 O MAS AÑOS-SIN VARIEDAD Secano Ref:170000006358836 Recinto:18-024-050-00013-00003 Cultivo:62000 PASTOS PERMANENTES DE 5 O MAS AÑOS-SIN VARIEDAD Secano Ref:170000006358860 Recinto:18-024-050-00013-00005 Cultivo:62000 PASTOS PERMANENTES DE 5 O MAS AÑOS-SIN VARIEDAD Secano Ref:170000006358863 Recinto:18-024-050-00014-00001 Cultivo:62000 PASTOS PERMANENTES DE 5 O MAS AÑOS-SIN VARIEDAD Secano Ref:170000006358826 Recinto:18-024-050-00014-00002 Cultivo:62000 PASTOS PERMANENTES DE 5 O MAS AÑOS-SIN VARIEDAD Secano Ref:170000006358864 Recinto:18-024-050-00015-00001 Cultivo:62000 PASTOS PERMANENTES DE 5 O MAS AÑOS-SIN VARIEDAD Secano Ref:170000006358833 Recinto:18-024-050-00017-00001 Cultivo:62000 PASTOS PERMANENTES DE 5 O MAS AÑOS-SIN VARIEDAD Secano Ref:5068225 Recinto:18-040-025-00156-00008 Cultivo:62000 PASTOS PERMANENTES DE 5 O MAS AÑOS-SIN VARIEDAD Secano Ref:5068234 Recinto:18-040-025-00157-00002 Cultivo:62000 PASTOS PERMANENTES DE 5 O MAS AÑOS-SIN VARIEDAD Secano Ref:170000006358852 Recinto:18-040-025-00179-00001 Cultivo:62000 PASTOS PERMANENTES DE 5 O MAS AÑOS-SIN VARIEDAD Secano Ref:170000006358878 Recinto:18-040-025-00179-00002 Cultivo:62000 PASTOS PERMANENTES DE 5 O MAS AÑOS-SIN VARIEDAD Secano Ref:170000006358845 Recinto:18-040-025-00182-00002 Cultivo:62000 PASTOS PERMANENTES DE 5 O MAS AÑOS-SIN VARIEDAD Secano Ref:170000006358842 Recinto:18-040-025-00182-00005 Cultivo:62000 PASTOS PERMANENTES DE 5 O MAS AÑOS-SIN VARIEDAD Secano Ref:170000006358843 Recinto:18-040-025-00192-00002 Cultivo:62000 PASTOS PERMANENTES DE 5 O MAS AÑOS-SIN VARIEDAD Secano</p>
100411	<p>Recinto no admisible por no estar asociado en SIGGAN a una explotación ganadera admisible (Artículo 10 de la Orden de 28 de marzo de 2023). Ref:170000006358875 Recinto:18-024-048-00004-00002 Cultivo:62000 PASTOS PERMANENTES DE 5 O MAS AÑOS-SIN VARIEDAD Secano Ref:170000006358857 Recinto:18-024-050-00004-00004 Cultivo:62000 PASTOS PERMANENTES DE 5 O MAS AÑOS-SIN VARIEDAD Secano Ref:170000006358854 Recinto:18-024-050-00004-00009 Cultivo:62000 PASTOS PERMANENTES DE 5 O MAS AÑOS-SIN VARIEDAD Secano Ref:170000006358862 Recinto:18-024-050-00011-00005 Cultivo:62000 PASTOS PERMANENTES DE 5 O MAS AÑOS-SIN VARIEDAD Secano Ref:170000006358869 Recinto:18-024-050-00013-00002 Cultivo:62000 PASTOS PERMANENTES DE 5 O MAS AÑOS-SIN VARIEDAD Secano Ref:170000006358863 Recinto:18-024-050-00014-00001 Cultivo:62000 PASTOS PERMANENTES DE 5 O MAS AÑOS-SIN VARIEDAD Secano Ref:170000006358826 Recinto:18-024-050-00014-00002 Cultivo:62000 PASTOS PERMANENTES DE 5 O MAS AÑOS-SIN VARIEDAD Secano Ref:170000006358864 Recinto:18-024-050-00015-00001 Cultivo:62000 PASTOS PERMANENTES DE 5 O MAS AÑOS-SIN VARIEDAD Secano</p>
100424	<p>Solicita recinto que no está comprometido para la operación. Ref:170000006358825 Recinto:18-024-048-00001-00001 Cultivo:62000 PASTOS PERMANENTES DE 5 O MAS AÑOS-SIN VARIEDAD Secano Ref:170000006358846 Recinto:18-024-048-00001-00005 Cultivo:62000 PASTOS PERMANENTES DE 5 O MAS AÑOS-SIN VARIEDAD Secano Ref:170000006358847 Recinto:18-024-048-00002-00001 Cultivo:62000 PASTOS PERMANENTES DE 5 O MAS AÑOS-SIN VARIEDAD Secano Ref:170000006358873 Recinto:18-024-048-00002-00002 Cultivo:62000 PASTOS PERMANENTES DE 5 O MAS AÑOS-SIN VARIEDAD Secano Ref:170000006358872 Recinto:18-024-048-00002-00003 Cultivo:62000 PASTOS PERMANENTES DE 5 O MAS AÑOS-SIN VARIEDAD Secano Ref:170000006358871 Recinto:18-024-048-00002-00010 Cultivo:62000 PASTOS PERMANENTES DE 5 O MAS AÑOS-SIN VARIEDAD Secano Ref:170000006358865 Recinto:18-024-048-00002-00011 Cultivo:62000 PASTOS PERMANENTES DE 5 O MAS AÑOS-SIN VARIEDAD Secano Ref:170000006358877 Recinto:18-024-048-00003-00001 Cultivo:62000 PASTOS PERMANENTES DE 5 O MAS AÑOS-SIN VARIEDAD Secano Ref:170000006358876 Recinto:18-024-048-00004-00001 Cultivo:62000 PASTOS PERMANENTES DE 5 O MAS AÑOS-SIN VARIEDAD Secano Ref:170000006358875 Recinto:18-024-048-00004-00002 Cultivo:62000 PASTOS PERMANENTES DE 5 O MAS AÑOS-SIN VARIEDAD Secano</p>

(1) Superficie declarada admisible ajustada con la superficie comprometida.
 (2) Factor de penalización valorando el alcance para el tipo de compromiso.

Puede verificar la integridad de una copia de este documento mediante la lectura del código QR adjunto o mediante el acceso a la dirección https://ws050.juntadeandalucia.es/verificarFirma indicando el código de VERIFICACIÓN				
FIRMADO POR	JUAN JOSE SOLER GARCIA	FECHA	03/07/2024	
	ROCIO GUIJARRO MILLAN			
VERIFICACIÓN	Pk2jm6MP8Q4FQJJZRRTHBNMQA26B8	PÁGINA	2253/3256	




INCIDENCIAS

INCIDENCIA DESCRIPCIÓN

- Ref:170000006358882 Recinto:18-024-050-00002-00005 Cultivo:62000 PASTOS PERMANENTES DE 5 O MAS AÑOS-SIN VARIEDAD Secano
- Ref:170000006358881 Recinto:18-024-050-00002-00006 Cultivo:62000 PASTOS PERMANENTES DE 5 O MAS AÑOS-SIN VARIEDAD Secano
- Ref:170000006358879 Recinto:18-024-050-00002-00007 Cultivo:62000 PASTOS PERMANENTES DE 5 O MAS AÑOS-SIN VARIEDAD Secano
- Ref:170000006358885 Recinto:18-024-050-00002-00008 Cultivo:62000 PASTOS PERMANENTES DE 5 O MAS AÑOS-SIN VARIEDAD Secano
- Ref:170000006358884 Recinto:18-024-050-00002-00009 Cultivo:62000 PASTOS PERMANENTES DE 5 O MAS AÑOS-SIN VARIEDAD Secano
- Ref:170000006358883 Recinto:18-024-050-00004-00001 Cultivo:62000 PASTOS PERMANENTES DE 5 O MAS AÑOS-SIN VARIEDAD Secano
- Ref:170000006358859 Recinto:18-024-050-00004-00002 Cultivo:62000 PASTOS PERMANENTES DE 5 O MAS AÑOS-SIN VARIEDAD Secano
- Ref:170000006358858 Recinto:18-024-050-00004-00003 Cultivo:62000 PASTOS PERMANENTES DE 5 O MAS AÑOS-SIN VARIEDAD Secano
- Ref:170000006358857 Recinto:18-024-050-00004-00004 Cultivo:62000 PASTOS PERMANENTES DE 5 O MAS AÑOS-SIN VARIEDAD Secano
- Ref:170000006358856 Recinto:18-024-050-00004-00005 Cultivo:62000 PASTOS PERMANENTES DE 5 O MAS AÑOS-SIN VARIEDAD Secano
- Ref:170000006358861 Recinto:18-024-050-00004-00006 Cultivo:62000 PASTOS PERMANENTES DE 5 O MAS AÑOS-SIN VARIEDAD Secano
- Ref:170000006358867 Recinto:18-024-050-00004-00007 Cultivo:62000 PASTOS PERMANENTES DE 5 O MAS AÑOS-SIN VARIEDAD Secano
- Ref:170000006358855 Recinto:18-024-050-00004-00008 Cultivo:62000 PASTOS PERMANENTES DE 5 O MAS AÑOS-SIN VARIEDAD Secano
- Ref:170000006358854 Recinto:18-024-050-00004-00009 Cultivo:62000 PASTOS PERMANENTES DE 5 O MAS AÑOS-SIN VARIEDAD Secano
- Ref:170000006358870 Recinto:18-024-050-00010-00003 Cultivo:62000 PASTOS PERMANENTES DE 5 O MAS AÑOS-SIN VARIEDAD Secano
- Ref:170000006358868 Recinto:18-024-050-00011-00001 Cultivo:62000 PASTOS PERMANENTES DE 5 O MAS AÑOS-SIN VARIEDAD Secano
- Ref:170000006358850 Recinto:18-024-050-00011-00002 Cultivo:62000 PASTOS PERMANENTES DE 5 O MAS AÑOS-SIN VARIEDAD Secano
- Ref:170000006358853 Recinto:18-024-050-00011-00003 Cultivo:62000 PASTOS PERMANENTES DE 5 O MAS AÑOS-SIN VARIEDAD Secano
- Ref:170000006358844 Recinto:18-024-050-00011-00004 Cultivo:62000 PASTOS PERMANENTES DE 5 O MAS AÑOS-SIN VARIEDAD Secano
- Ref:170000006358862 Recinto:18-024-050-00011-00005 Cultivo:62000 PASTOS PERMANENTES DE 5 O MAS AÑOS-SIN VARIEDAD Secano
- Ref:170000006358851 Recinto:18-024-050-00011-00006 Cultivo:62000 PASTOS PERMANENTES DE 5 O MAS AÑOS-SIN VARIEDAD Secano
- Ref:170000006358866 Recinto:18-024-050-00011-00007 Cultivo:62000 PASTOS PERMANENTES DE 5 O MAS AÑOS-SIN VARIEDAD Secano
- Ref:170000006358837 Recinto:18-024-050-00011-00012 Cultivo:62000 PASTOS PERMANENTES DE 5 O MAS AÑOS-SIN VARIEDAD Secano
- Ref:170000006358869 Recinto:18-024-050-00013-00002 Cultivo:62000 PASTOS PERMANENTES DE 5 O MAS AÑOS-SIN VARIEDAD Secano
- Ref:170000006358836 Recinto:18-024-050-00013-00003 Cultivo:62000 PASTOS PERMANENTES DE 5 O MAS AÑOS-SIN VARIEDAD Secano
- Ref:170000006358860 Recinto:18-024-050-00013-00005 Cultivo:62000 PASTOS PERMANENTES DE 5 O MAS AÑOS-SIN VARIEDAD Secano
- Ref:170000006358863 Recinto:18-024-050-00014-00001 Cultivo:62000 PASTOS PERMANENTES DE 5 O MAS AÑOS-SIN VARIEDAD Secano
- Ref:170000006358826 Recinto:18-024-050-00014-00002 Cultivo:62000 PASTOS PERMANENTES DE 5 O MAS AÑOS-SIN VARIEDAD Secano
- Ref:170000006358864 Recinto:18-024-050-00015-00001 Cultivo:62000 PASTOS PERMANENTES DE 5 O MAS AÑOS-SIN VARIEDAD Secano
- Ref:170000006358833 Recinto:18-024-050-00017-00001 Cultivo:62000 PASTOS PERMANENTES DE 5 O MAS AÑOS-SIN VARIEDAD Secano
- Ref:5068225 Recinto:18-040-025-00156-00008 Cultivo:62000 PASTOS PERMANENTES DE 5 O MAS AÑOS-SIN VARIEDAD Secano
- Ref:5068234 Recinto:18-040-025-00157-00002 Cultivo:62000 PASTOS PERMANENTES DE 5 O MAS AÑOS-SIN VARIEDAD Secano
- Ref:170000006358852 Recinto:18-040-025-00179-00001 Cultivo:62000 PASTOS PERMANENTES DE 5 O MAS AÑOS-SIN VARIEDAD Secano
- Ref:170000006358878 Recinto:18-040-025-00179-00002 Cultivo:62000 PASTOS PERMANENTES DE 5 O MAS AÑOS-SIN VARIEDAD Secano

(1) Superficie declarada admisible ajustada con la superficie comprometida.
 (2) Factor de penalización valorando el alcance para el tipo de compromiso.

Puede verificar la integridad de una copia de este documento mediante la lectura del código QR adjunto o mediante el acceso a la dirección https://ws050.juntadeandalucia.es/verificarFirma indicando el código de VERIFICACIÓN				
FIRMADO POR	JUAN JOSE SOLER GARCIA	FECHA	03/07/2024	
	ROCIO GUIJARRO MILLAN			
VERIFICACIÓN	Pk2jm6MP8Q4FQJJZRRTHBNMQA26B8	PÁGINA	2254/3256	



INCIDENCIAS

INCIDENCIA DESCRIPCIÓN

Ref:170000006358845 Recinto:18-040-025-00182-00002 Cultivo:62000 PASTOS PERMANENTES DE 5 O MAS AÑOS-SIN VARIEDAD Secano
Ref:170000006358842 Recinto:18-040-025-00182-00005 Cultivo:62000 PASTOS PERMANENTES DE 5 O MAS AÑOS-SIN VARIEDAD Secano
Ref:170000006358843 Recinto:18-040-025-00192-00002 Cultivo:62000 PASTOS PERMANENTES DE 5 O MAS AÑOS-SIN VARIEDAD Secano

(1) Superficie declarada admisible ajustada con la superficie comprometida.
(2) Factor de penalización valorando el alcance para el tipo de compromiso.

Puede verificar la integridad de una copia de este documento mediante la lectura del código QR adjunto o mediante el acceso a la dirección <https://ws050.juntadeandalucia.es/verificarFirma> indicando el código de VERIFICACIÓN

FIRMADO POR	JUAN JOSE SOLER GARCIA	FECHA	03/07/2024	
	ROCIO GUIJARRO MILLAN			
VERIFICACIÓN	Pk2jm6MP8Q4FQJJZRRTHBNMQA26B8	PÁGINA	2255/3256	



APELLIDOS Y NOMBRE / RAZÓN SOCIAL

PANIZA CARMONA ISABEL

NIF

****2477*

EXPEDIENTE

1030695

ANUALIDAD DE PAGO

1ª

IMPORTE POR ANUALIDAD

	2023	2024	2025	2026	2027
IMPORTE MÁXIMO SUBVENCIONABLE	2.209,26 €	2.209,26 €	2.209,26 €	2.209,26 €	2.209,26 €
IMPORTE MEDIO DE TRANSFERENCIA (€/ha)	218,09 €	218,09 €	218,09 €	218,09 €	218,09 €

RESUMEN DE UNIDADES

Cód	GRUPO DE PAGO	Sup. Dec. Admisible (ha)	Sup. Comprometida (ha)	Sup. ajustada compromiso (l) (ha)	% sobredec.	Sup. Propuesta (ha)	Importe Declarado	Importe Topado	Importe Propuesto	Importe tras sobredec.
430	HORTÍCOLAS	0,53		0,51	0,00	0,51	129,03	129,03	129,03	129,03
432	FRUTALES SECANO	9,81		9,62	0,00	9,62	2.080,23	2.080,23	2.080,23	2.080,23
TOTAL		10,34	10,13	10,13		10,13	2.209,26	2.209,26	2.209,26	2.209,26

APLICACIÓN DE REDUCCIONES Y PENALIZACIONES

GRUPO DE PAGO	Importe Calculado	Importe prereduc.	Criterios de subvencionabilidad y compromisos	Presentación tardía	Omisión declaración	Condicionalidad	IMPORTE (Euros) PROPUESTO
FRUTALES SECANO	2.080,23	2.080,23	0,00	0,00	0,00	0,00	2.080,23
HORTÍCOLAS	129,03	129,03	0,00	0,00	0,00	0,00	129,03
TOTAL	2.209,26	2.209,26					2.209,26

RESUMEN DE PAGOS

	PROPUESTO	PROPUESTO	FEADER (Eje 2)	MAPA	CAPADR
		2.209,26	1.877,88	216,73	114,65

RECINTOS PROPUESTOS

REF.	REFERENCIA SIGPAC	CULTIVO DESCRIPCIÓN CULTIVO	S/R G.PAGO	PEND. MEDIA (%)	SUP. DEC. ADMISIBLE (ha)	SUP. COMPROM. (ha)	SUP. AJUSTADA COMPROM. (l) (ha)	SUP. CONV. SIGPAC (ha)	SUP. CERTIF. (ha)	SUP. CAMPO (ha)	SUP. CAMPO DECLARADO (ha)	SUP. DEC. REDUCIDA (ha)	SUP. PROPUESTA (ha)
-440579	18-036-006-00052-012	197000 TOMATE-SIN VARIEDAD	S	430	14,30	0,53	0,51	0,51	0,53			0,51	0,51
1700000002637897	18-036-006-00052-006	104007 ALMENDROS-COMUNA	S	432	46,00	0,20	0,20	0,20	0,20			0,20	0,20
1700000002637898	18-036-006-00052-007	104007 ALMENDROS-COMUNA	S	432	29,00	3,47	3,35	3,35	3,47			3,35	3,35
1700000002637899	18-036-006-00061-001	104024 ALMENDROS-MARCONA	S	432	32,90	3,03	3,03	3,03	3,03			3,03	3,03
1700000002637900	18-036-006-00061-006	104007 ALMENDROS-COMUNA	S	432	21,90	0,13	0,13	0,13	0,13			0,13	0,13
1700000002637901	18-036-007-00393-005	104007 ALMENDROS-COMUNA	S	432	37,60	2,98	2,91	2,91	2,98			2,91	2,91

INCIDENCIAS

INCIDENCIA DESCRIPCIÓN

- 4272 Verifica que las líneas de declaración de las Solicitudes Únicas no tienen solapes con la capa de Retroactividad Gráfica (ambas de la misma campaña) a nivel de expediente/línea de declaración gráfica de la solicitud.
 Ref:1700000002637898 Recinto:18-036-006-00052-00007 Cultivo: - Agregado de la referencia del recinto.:0 Zona de la referencia del recinto.:0 Superficie solapada.:0,02 Id. Incid.:95938485
 Ref:1700000002637898 Recinto:18-036-006-00052-00007 Cultivo: - Agregado de la referencia del recinto.:0 Zona de la referencia del recinto.:0 Superficie solapada.:0,04 Id. Incid.:95938487
 Ref:1700000002637898 Recinto:18-036-006-00052-00007 Cultivo: - Agregado de la referencia del recinto.:0 Zona de la referencia del recinto.:0 Superficie solapada.:0,06 Id. Incid.:95938486
 Ref:-440579 Recinto:18-036-006-00052-00012 Cultivo: - Agregado de la referencia del recinto.:0 Zona de la referencia del recinto.:0 Superficie solapada.:0,02 Id. Incid.:95938484
 Ref:1700000002637901 Recinto:18-036-007-00393-00005 Cultivo: - Agregado de la referencia del recinto.:0 Zona de la referencia del recinto.:0 Superficie solapada.:0,07 Id. Incid.:95938488
- 100421 Recinto declarado por error para una operación de la 6503, que se ha corregido de oficio marcando la operación correcta, de acuerdo con la fecha de inscripción del recinto en la producción ecológica.
 Ref:1700000002637897 Recinto:18-036-006-00052-00006 Cultivo:104007 ALMENDROS-COMUNA Secano
 Ref:1700000002637898 Recinto:18-036-006-00052-00007 Cultivo:104007 ALMENDROS-COMUNA Secano
 Ref:1700000002637899 Recinto:18-036-006-00061-00001 Cultivo:104024 ALMENDROS-MARCONA Secano
 Ref:1700000002637900 Recinto:18-036-006-00061-00006 Cultivo:104007 ALMENDROS-COMUNA Secano
 Ref:1700000002637901 Recinto:18-036-007-00393-00005 Cultivo:104007 ALMENDROS-COMUNA Secano

(1) Superficie declarada admisible ajustada con la superficie comprometida.
 (2) Factor de penalización valorando el alcance para el tipo de compromiso.

Puede verificar la integridad de una copia de este documento mediante la lectura del código QR adjunto o mediante el acceso a la dirección https://ws050.juntadeandalucia.es/verificarFirma indicando el código de VERIFICACIÓN				
FIRMADO POR	JUAN JOSE SOLER GARCIA	FECHA	03/07/2024	
	ROCIO GUIJARRO MILLAN			
VERIFICACIÓN	Pk2jm6MP8Q4FQJJZRRTHBNMQA26B8	PÁGINA	2256/3256	



APELLIDOS Y NOMBRE / RAZÓN SOCIAL

PARDO ANGULO SOFIA ROSARIO

NIF
***9045*

EXPEDIENTE
1117821

ANUALIDAD DE PAGO

1ª

IMPORTE POR ANUALIDAD

	2023	2024	2025	2026	2027
IMPORTE MÁXIMO SUBVENCIONABLE	2.025,34 €	2.025,34 €	2.025,34 €	2.025,34 €	2.025,34 €
IMPORTE MEDIO DE TRANSFERENCIA (€/ha)	247,90 €	247,90 €	247,90 €	247,90 €	247,90 €

RESUMEN DE UNIDADES

Cód	GRUPO DE PAGO	Sup. Dec. Admisible (ha)	Sup. Comprometida (ha)	Sup. ajustada compromiso (1) (ha)	% sobredec.	Sup. Propuesta (ha)	Importe Declarado	Importe Topado	Importe Propuesto	Importe tras sobredec.
429	OLIVAR	8,17		8,17	0,00	8,17	2.025,34	2.025,34	2.025,34	2.025,34
TOTAL		8,17	8,17	8,17		8,17	2.025,34	2.025,34	2.025,34	2.025,34

APLICACIÓN DE REDUCCIONES Y PENALIZACIONES

GRUPO DE PAGO	Importe Calculado	Importe prereduc.	Criterios de subvencionabilidad y compromisos	Presentación tardía	Omisión declaración	Condicionalidad	IMPORTE (Euros) PROPUESTO
OLIVAR	2.025,34	2.025,34	0,00	0,00	0,00	0,00	2.025,34
TOTAL	2.025,34	2.025,34					2.025,34

RESUMEN DE PAGOS

	IMPORTE (Euros)			
	PROPUESTO	FEADER (Eje 2)	MAPA	CAPADR
PROPUESTO	2.025,34	1.721,54	198,69	105,11

RECINTOS PROPUESTOS

REF.	REFERENCIA SIGPAC	CULTIVO	DESCRIPCIÓN CULTIVO	S/R	G.PAGO	PEND. MEDIA (%)	SUP. DEC. ADMISIBLE (ha)	SUP. COMPROM. (ha)	SUP. AJUSTADA COMPR.(1) (ha)	SUP. CONV. SIGPAC (ha)	SUP. CERTIE. (ha)	SUP. CAMPO (ha)	SUP. CAMPO DETER. CULT. DECLARADO (ha)	SUP. DEC. REDUCIDA (ha)	SUP. PROPUESTA (ha)
4635733	18-047-007-00001-001	101010	OLIVAR-PICUAL	S	429	1,60	1,04	1,04	1,04		1,04			1,04	1,04
4635739	18-047-008-00219-003	101010	OLIVAR-PICUAL	S	429	0,70	2,80	2,80	2,80		2,80			2,80	2,80
4635743	18-047-010-00422-001	101010	OLIVAR-PICUAL	S	429	1,30	0,99	0,99	0,99		0,99			0,99	0,99
170000005500487	18-047-008-00236-001	101010	OLIVAR-PICUAL	S	429	2,20	3,34	3,34	3,34		3,34			3,34	3,34

(1) Superficie declarada admisible ajustada con la superficie comprometida.
(2) Factor de penalización valorando el alcance para el tipo de compromiso.

Puede verificar la integridad de una copia de este documento mediante la lectura del código QR adjunto o mediante el acceso a la dirección <https://ws050.juntadeandalucia.es/verificarFirma> indicando el código de VERIFICACIÓN

FIRMADO POR	JUAN JOSE SOLER GARCIA	FECHA	03/07/2024	
	ROCIO GUIJARRO MILLAN			
VERIFICACIÓN	Pk2jm6MP8Q4FQJJZRRTHBNMQA26B8	PÁGINA	2257/3256	



INCIDENCIAS

INCIDENCIA DESCRIPCIÓN

- 218 La superficie total declarada sobre un mismo recinto en el conjunto de los expedientes, no puede superar la superficie total que el SIGPAC establece para ese recinto.
Ref:170000005500486 Recinto:18-047-006-00005-00001 Cultivo:101010 OLIVAR-PICUAL Secano Suma de superficies declaradas para este recinto por todos los solicitantes (Áreas):486 Superficie SIGPAC medida para este recinto (Áreas):243 Exceso de superficie declarada (Hectáreas):2,43 Suma de superficies declaradas para este recinto por el solicitante (Áreas):243
- 4272 Verifica que las líneas de declaración de las Solicitudes Únicas no tienen solapes con la capa de Retroactividad Gráfica (ambas de la misma campaña) a nivel de expediente/línea de declaración gráfica de la solicitud.
Ref:170000005500488 Recinto:18-047-007-00011-00001 Cultivo: - Agregado de la referencia del recinto.:0 Zona de la referencia del recinto.:0 Superficie solapada.:0,02 Id. Incid.:95940021
- 100402 Recinto solicitado no forma parte de ningún organismo de control autorizado para la producción ecológica en Andalucía o fecha de inscripción posterior al plazo establecido (Anexo I. Criterios de Subvencionabilidad. Orden 28 de marzo de 2023).
Ref:4635721 Recinto:18-047-009-00291-00001 Cultivo:60000 ALFALFA-SIN VARIEDAD Regadío
- 100412 Número de hectáreas validadas inferior a la superficie mínima permitida por el grupo de cultivo (Anexo I. Criterios de Subvencionabilidad. Orden 28 de marzo de 2023).
Sup. Resuelta:0 Grupo de Pago:FRUTALES SECANO
- 100413 Recinto perteneciente a grupo de cultivo que no cumple con la superficie mínima requerida (Anexo I. Criterios de Subvencionabilidad. Orden 28 de marzo de 2023).
Ref:170000005500493 Recinto:18-047-006-00065-00001 Cultivo:104090 ALMENDROS-FILIPO CEO Secano Sup. Declarada:1,27 Superficie Resolver:1,27
Ref:170000005500488 Recinto:18-047-007-00011-00001 Cultivo:104014 ALMENDROS-FERRAGNES Secano Sup. Declarada:0,96 Superficie Resolver:0,94
Ref:170000005500492 Recinto:18-047-007-00012-00002 Cultivo:104014 ALMENDROS-FERRAGNES Secano Sup. Declarada:0,35 Superficie Resolver:0,35
Ref:4635737 Recinto:18-047-008-00003-00001 Cultivo:104020 ALMENDROS-GUARA Secano Sup. Declarada:2,5 Superficie Resolver:2,5
Ref:4635746 Recinto:18-047-008-00234-00001 Cultivo:104020 ALMENDROS-GUARA Secano Sup. Declarada:1,95 Superficie Resolver:1,95
Ref:170000005500489 Recinto:18-047-009-00019-00002 Cultivo:104014 ALMENDROS-FERRAGNES Secano Sup. Declarada:3,27 Superficie Resolver:3,27
Ref:170000005500490 Recinto:18-047-009-00020-00002 Cultivo:104014 ALMENDROS-FERRAGNES Secano Sup. Declarada:3,73 Superficie Resolver:3,73
Ref:170000005500491 Recinto:18-047-009-00041-00001 Cultivo:104014 ALMENDROS-FERRAGNES Secano Sup. Declarada:3,94 Superficie Resolver:3,94
- 100424 Solicita recinto que no está comprometido para la operación.
Ref:170000005500486 Recinto:18-047-006-00005-00001 Cultivo:101010 OLIVAR-PICUAL Secano
Ref:4635721 Recinto:18-047-009-00291-00001 Cultivo:60000 ALFALFA-SIN VARIEDAD Regadío

(1) Superficie declarada admisible ajustada con la superficie comprometida.
(2) Factor de penalización valorando el alcance para el tipo de compromiso.

Puede verificar la integridad de una copia de este documento mediante la lectura del código QR adjunto o mediante el acceso a la dirección https://ws050.juntadeandalucia.es/verificarFirma indicando el código de VERIFICACIÓN				
FIRMADO POR	JUAN JOSE SOLER GARCIA	FECHA	03/07/2024	
	ROCIO GUIJARRO MILLAN			
VERIFICACIÓN	Pk2jm6MP8Q4FQJJZRRTHBNMQA26B8	PÁGINA	2258/3256	



APELLIDOS Y NOMBRE / RAZÓN SOCIAL

NIF

EXPEDIENTE

ANUALIDAD DE PAGO

PARDO BLANQUEZ JUAN

****8189*

1239219

RESUMEN DE PAGOS

PROPUESTO	IMPORTE (Euros)			
	PROPUESTO	FEADER (Eje 2)	MAPA	CAPADR
	0,00	0,00	0,00	0,00

INCIDENCIAS

INCIDENCIA DESCRIPCIÓN

- 100405 Recinto solicitado para la Operación de Mantenimiento, cuando según su fecha de inscripción en un organismo de control autorizado para la producción ecológica en Andalucía, le corresponde la Operación de Conversión (Anexo I. Criterios de Subvencionabilidad. Orden 28 de marzo de 2023).
 Ref:-910895 Recinto:18-040-003-00043-00002 Cultivo:104020 ALMENDROS-GUARA Secano
 Ref:4581957 Recinto:18-040-003-00044-00001 Cultivo:104020 ALMENDROS-GUARA Secano
 Ref:-910896 Recinto:18-040-003-00044-00005 Cultivo:104020 ALMENDROS-GUARA Secano
 Ref:4581959 Recinto:18-040-004-00129-00002 Cultivo:104020 ALMENDROS-GUARA Secano
 Ref:4581965 Recinto:18-040-025-00094-00001 Cultivo:104020 ALMENDROS-GUARA Secano
 Ref:-992941 Recinto:18-040-027-00019-00001 Cultivo:104020 ALMENDROS-GUARA Secano
 Ref:4581962 Recinto:18-040-027-00020-00001 Cultivo:104020 ALMENDROS-GUARA Secano
- 100422 Recinto declarado por error para una operación de la 6503, que se ha corregido de oficio desmarcando la operación incorrecta, de acuerdo con la fecha de inscripción del recinto en la producción ecológica.
 Ref:-910895 Recinto:18-040-003-00043-00002 Cultivo:104020 ALMENDROS-GUARA Secano
 Ref:4581957 Recinto:18-040-003-00044-00001 Cultivo:104020 ALMENDROS-GUARA Secano
 Ref:-910896 Recinto:18-040-003-00044-00005 Cultivo:104020 ALMENDROS-GUARA Secano
 Ref:4581959 Recinto:18-040-004-00129-00002 Cultivo:104020 ALMENDROS-GUARA Secano
 Ref:4581965 Recinto:18-040-025-00094-00001 Cultivo:104020 ALMENDROS-GUARA Secano
 Ref:-992941 Recinto:18-040-027-00019-00001 Cultivo:104020 ALMENDROS-GUARA Secano
 Ref:4581962 Recinto:18-040-027-00020-00001 Cultivo:104020 ALMENDROS-GUARA Secano
- 100424 Solicita recinto que no está comprometido para la operación.
 Ref:-910895 Recinto:18-040-003-00043-00002 Cultivo:104020 ALMENDROS-GUARA Secano
 Ref:4581957 Recinto:18-040-003-00044-00001 Cultivo:104020 ALMENDROS-GUARA Secano
 Ref:-910896 Recinto:18-040-003-00044-00005 Cultivo:104020 ALMENDROS-GUARA Secano
 Ref:4581959 Recinto:18-040-004-00129-00002 Cultivo:104020 ALMENDROS-GUARA Secano
 Ref:4581965 Recinto:18-040-025-00094-00001 Cultivo:104020 ALMENDROS-GUARA Secano
 Ref:-992941 Recinto:18-040-027-00019-00001 Cultivo:104020 ALMENDROS-GUARA Secano
 Ref:4581962 Recinto:18-040-027-00020-00001 Cultivo:104020 ALMENDROS-GUARA Secano
- 101008 Expediente sin compromisos vigentes.
 Operación:6503.2

(1) Superficie declarada admisible ajustada con la superficie comprometida.
 (2) Factor de penalización valorando el alcance para el tipo de compromiso.

Puede verificar la integridad de una copia de este documento mediante la lectura del código QR adjunto o mediante el acceso a la dirección https://ws050.juntadeandalucia.es/verificarFirma indicando el código de VERIFICACIÓN				
FIRMADO POR	JUAN JOSE SOLER GARCIA	FECHA	03/07/2024	
	ROCIO GUIJARRO MILLAN			
VERIFICACIÓN	Pk2jm6MP8Q4FQJJZRRTHBNMQA26B8	PÁGINA	2259/3256	



APELLIDOS Y NOMBRE / RAZÓN SOCIAL

PARDO FERNANDEZ PEDRO JESUS

NIF
****6532*

EXPEDIENTE
1284753

ANUALIDAD DE PAGO

1ª

IMPORTE POR ANUALIDAD

	2023	2024	2025	2026	2027
IMPORTE MÁXIMO SUBVENCIONABLE	6.216,30 €	6.216,30 €	6.216,30 €	6.216,30 €	6.216,30 €
IMPORTE MEDIO DE TRANSFERENCIA (€/ha)	218,50 €	218,50 €	218,50 €	218,50 €	218,50 €

RESUMEN DE UNIDADES

Cód	GRUPO DE PAGO	Sup. Dec. Admisible (ha)	Sup. Comprometida (ha)	Sup. ajustada compromiso (1) (ha)	% sobredec.	Sup. Propuesta (ha)	Importe Declarado	Importe Topado	Importe Propuesto	Importe tras sobredec.
429	OLIVAR	2,03		2,03	0,00	2,03	503,24	503,24	503,24	503,24
432	FRUTALES SECANO	26,42		26,42	0,00	26,42	5.713,06	5.713,06	5.713,06	5.713,06
TOTAL		28,45	28,45	28,45		28,45	6.216,30	6.216,30	6.216,30	6.216,30

APLICACIÓN DE REDUCCIONES Y PENALIZACIONES

GRUPO DE PAGO	Importe Calculado	Importe prereduc.	Criterios de subvencionabilidad y compromisos	Presentación tardía	Omisión declaración	Condicionalidad	IMPORTE (Euros)
							PROPUESTO
FRUTALES SECANO	5.713,06	5.713,06	0,00	0,00	0,00	0,00	5.713,06
OLIVAR	503,24	503,24	0,00	0,00	0,00	0,00	503,24
TOTAL	6.216,30	6.216,30					6.216,30

RESUMEN DE PAGOS

PROPUESTO	IMPORTE (Euros)			
	PROPUESTO	FEADER (Eje 2)	MAPA	CAPADR
PROPUESTO	6.216,30	5.283,85	609,82	322,63

RECINTOS PROPUESTOS

REF.	REFERENCIA SIGPAC	CULTIVO DESCRIPCIÓN CULTIVO	S/R G.PAGO	PEND. MEDIA (%)	SUP. DEC. ADMISIBLE (ha)	SUP. COMPROM. (ha)	SUP. AJUSTADA COMPR.(1) (ha)	SUP. CONV. SIGPAC (ha)	SUP. CERTIF. (ha)	SUP. CAMPO (ha)	SUP. CAMPO DETER. CULT. DECLARADO (ha)	SUP. DEC. REDUCIDA (ha)	SUP. PROPUESTA (ha)
1700000006028487	18-057-034-00324-003	101010 OLIVAR-PICUAL	S	429	9,70	1,93	1,93	1,93	1,93			1,93	1,93
1700000006028488	18-057-034-00325-008	101010 OLIVAR-PICUAL	S	429	9,30	0,10	0,10	0,10	0,10			0,10	0,10
-1382720	18-057-009-00049-009	104020 ALMENDROS-GUARA	S	432	35,60	1,41	1,41	1,41	1,41			1,41	1,41
1700000006028500	18-057-009-00052-001	104014 ALMENDROS-FERRAGNES	S	432	14,40	2,50	2,50	2,50	2,50			2,50	2,50
1700000006028501	18-057-009-00050-002	104014 ALMENDROS-FERRAGNES	S	432	16,00	1,63	1,63	1,63	1,63			1,63	1,63
1700000006028505	18-057-009-00049-005	104020 ALMENDROS-GUARA	S	432	15,20	8,99	8,99	8,99	9,02			8,99	8,99
1700000006028534	18-057-034-00325-004	104025 ALMENDROS-MARINADA	S	432	14,50	0,43	0,43	0,43	0,43			0,43	0,43
1700000006028535	18-057-034-00325-005	104057 ALMENDROS-AVIJOR	S	432	15,90	3,61	3,61	3,61	3,61			3,61	3,61
1700000006039711	18-057-009-00051-001	104020 ALMENDROS-GUARA	S	432	12,30	2,34	2,34	2,34	2,34			2,34	2,34
1700000006039716	18-057-002-00118-001	104020 ALMENDROS-GUARA	S	432	6,60	5,51	5,51	5,51	5,56			5,51	5,51

(1) Superficie declarada admisible ajustada con la superficie comprometida.
(2) Factor de penalización valorando el alcance para el tipo de compromiso.

Puede verificar la integridad de una copia de este documento mediante la lectura del código QR adjunto o mediante el acceso a la dirección <https://ws050.juntadeandalucia.es/verificarFirma> indicando el código de VERIFICACIÓN

FIRMADO POR	JUAN JOSE SOLER GARCIA	FECHA	03/07/2024	
	ROCIO GUIJARRO MILLAN			
VERIFICACIÓN	Pk2jm6MP8Q4FQJJZRRTHBNMQA26B8	PÁGINA	2260/3256	



APELLIDOS Y NOMBRE / RAZÓN SOCIAL Pardo Latorre Francisco
NIF ****8386*
EXPEDIENTE 1253702
ANUALIDAD DE PAGO 1ª

IMPORTE POR ANUALIDAD

	2023	2024	2025	2026	2027
IMPORTE MÁXIMO SUBVENCIONABLE	6.260,15 €	6.260,15 €	6.260,15 €	6.260,15 €	6.260,15 €
IMPORTE MEDIO DE TRANSFERENCIA (€/ha)	216,24 €	216,24 €	216,24 €	216,24 €	216,24 €

RESUMEN DE UNIDADES

Cód	GRUPO DE PAGO	Sup. Dec. Admisible (ha)	Sup. Comprometida (ha)	Sup. ajustada compromiso (1) (ha)	% sobredec.	Sup. Propuesta (ha)	Importe Declarado	Importe Topado	Importe Propuesto	Importe tras sobredec.
432	FRUTALES SECANO	28,95		28,95	0,00	28,95	6.260,15	6.260,15	6.260,15	6.260,15
TOTAL		28,95	28,95	28,95		28,95	6.260,15	6.260,15	6.260,15	6.260,15

APLICACIÓN DE REDUCCIONES Y PENALIZACIONES

GRUPO DE PAGO	Importe Calculado	Importe prerreduc.	Importe subvencionabilidad y compromisos	Presentación tardía	Omisión declaración	Condicionalidad	IMPORTE (Euros) PROPUESTO
FRUTALES SECANO	6.260,15	6.260,15	0,00	0,00	0,00	0,00	6.260,15
TOTAL	6.260,15	6.260,15					6.260,15

RESUMEN DE PAGOS

	IMPORTE (Euros)			
	PROPUESTO	FEADER (Eje 2)	MAPA	CAPADR
PROPUESTO	6.260,15	5.321,13	614,12	324,90

RECINTOS PROPUESTOS

REF.	REFERENCIA SIGPAC	CULTIVO	DESCRIPCIÓN CULTIVO	S/R	G.PAGO	PEND. MEDIA (%)	SUP. DEC. ADMISIBLE (ha)	SUP. COMPROM. (ha)	SUP. AJUSTADA COMPROM. (1) (ha)	SUP. CONV. SIGPAC (ha)	SUP. CERTIE. (ha)	SUP. CAMPO (ha)	SUP. CAMPO DETER. CULT. DECLARADO (ha)	SUP. DEC. REDUCIDA (ha)	SUP. PROPUESTA (ha)
-1610744	18-057-006-00047-001	104025	ALMENDROS-MARINADA	S	432	9,60	0,04	0,04	0,04		0,04			0,04	0,04
-1610732	18-057-006-00047-001	104025	ALMENDROS-MARINADA	S	432	9,60	0,04	0,04	0,04		0,04			0,04	0,04
-1610731	18-057-006-00047-001	104025	ALMENDROS-MARINADA	S	432	9,60	0,05	0,05	0,05		0,05			0,05	0,05
-1610721	18-057-006-00047-001	104025	ALMENDROS-MARINADA	S	432	9,60	5,87	5,87	5,87		5,87			5,87	5,87
-1610715	18-057-006-00047-001	104025	ALMENDROS-MARINADA	S	432	9,60	0,60	0,60	0,60		0,60			0,60	0,60
1700000006039719	18-057-006-00047-001	104025	ALMENDROS-MARINADA	S	432	9,60	2,10	2,10	2,10		2,10			2,10	2,10
1700000006039720	18-057-006-00047-006	104025	ALMENDROS-MARINADA	S	432	17,30	1,53	1,53	1,53		1,53			1,53	1,53
1700000006039721	18-057-008-00249-001	104025	ALMENDROS-MARINADA	S	432	8,50	0,38	0,38	0,38		0,38			0,38	0,38
1700000006039722	18-057-008-00250-001	104025	ALMENDROS-MARINADA	S	432	2,70	0,98	0,98	0,98		0,98			0,98	0,98
1700000006039727	18-057-006-00087-001	104008	ALMENDROS-CONSTANTI	S	432	4,70	11,63	11,63	11,63		11,63			11,63	11,63
1700000006039728	18-057-006-00080-001	104057	ALMENDROS-AVIJOR	S	432	10,30	1,07	1,07	1,07		1,07			1,07	1,07
1700000006039729	18-057-006-00082-001	104090	ALMENDROS-FILIPO CEO	S	432	4,00	4,66	4,66	4,66		4,66			4,66	4,66

(1) Superficie declarada admisible ajustada con la superficie comprometida.
 (2) Factor de penalización valorando el alcance para el tipo de compromiso.

Puede verificar la integridad de una copia de este documento mediante la lectura del código QR adjunto o mediante el acceso a la dirección https://ws050.juntadeandalucia.es/verificarFirma indicando el código de VERIFICACIÓN					
FIRMADO POR	JUAN JOSE SOLER GARCIA		FECHA		03/07/2024
	ROCIO GUIJARRO MILLAN				
VERIFICACIÓN	Pk2jm6MP8Q4FQJJZRRTHBNMQA26B8		PÁGINA		2261/3256



<u>APELLIDOS Y NOMBRE / RAZÓN SOCIAL</u>	<u>NIF</u>	<u>EXPEDIENTE</u>	<u>ANUALIDAD DE PAGO</u>		
PARDO SANCHEZ FRANCISCO	****3885*	1135132	1ª		
IMPORTES POR ANUALIDAD					
	2023	2024	2025	2026	2027
IMPORTE MÁXIMO SUBVENCIONABLE	8.681,46 €	8.681,46 €	8.681,46 €	8.681,46 €	8.681,46 €
IMPORTE MEDIO DE TRANSFERENCIA (€/ha)	220,51 €	220,51 €	220,51 €	220,51 €	220,51 €

RESUMEN DE UNIDADES

Cód	GRUPO DE PAGO	Sup. Dec. Admisible (ha)	Sup. Comprometida (ha)	Sup. ajustada compromiso (1) (ha)	% sobredec.	Sup. Propuesta (ha)	Importe Declarado	Importe Topado	Importe Propuesto	Importe tras sobredec.
426	HERBÁCEOS	3,65		3,65	0,00	3,65	551,77	551,77	551,77	551,77
432	FRUTALES SECANO	32,68		32,68	0,00	32,68	7.066,72	7.066,72	7.066,72	7.066,72
433	FRUTALES REGADÍO	3,04		3,04	0,00	3,04	1.062,97	1.062,97	1.062,97	1.062,97
TOTAL		39,37	39,37	39,37		39,37	8.681,46	8.681,46	8.681,46	8.681,46

APLICACIÓN DE REDUCCIONES Y PENALIZACIONES

GRUPO DE PAGO	Importe Calculado	Importe prereduc.	Criterios de subvencionabilidad y compromisos	Presentación tardía	Omisión declaración	Condicionalidad	IMPORTE (Euros)
							PROPUESTO
FRUTALES REGADÍO	1.062,97	1.062,97	0,00	0,00	0,00	0,00	1.062,97
FRUTALES SECANO	7.066,72	7.066,72	0,00	0,00	0,00	0,00	7.066,72
HERBÁCEOS	551,77	551,77	0,00	0,00	0,00	0,00	551,77
TOTAL	8.681,46	8.681,46					8.681,46

RESUMEN DE PAGOS

PROPUESTO	IMPORTE (Euros)			
	PROPUESTO	FEADER (Eje 2)	MAPA	CAPADR
	8.681,46	7.379,23	851,66	450,57

RECINTOS PROPUESTOS

REF.	REFERENCIA SIGPAC	CULTIVO DESCRIPCIÓN CULTIVO	S/R G.PAGO	PEND. MEDIA (%)	SUP. DEC. ADMISIBLE (ha)	SUP. COMPROM. (ha)	SUP. AJUSTADA COMPROM. (ha)	SUP. CONV. SIGPAC (ha)	SUP. CERTIF. (ha)	SUP. CAMPO (ha)	SUP. CAMPO DETER. CULT. DECLARADO (ha)	SUP. DEC. REDUCIDA (ha)	SUP. PROPUESTA (ha)
170000006039702	18-057-014-00493-001	8000 AVENA-SIN VARIEDAD	R 426	5,60	0,43	0,43	0,43	0,43	0,43	0,43	0,43	0,43	0,43
170000006039703	18-057-014-00190-001	8000 AVENA-SIN VARIEDAD	S 426	3,80	1,85	1,85	1,85	1,85	1,85	1,85	1,85	1,85	1,85
170000006039704	18-057-014-00153-002	8000 AVENA-SIN VARIEDAD	S 426	11,40	1,37	1,37	1,37	1,37	1,37	1,37	1,37	1,37	1,37
-1133394	18-057-034-00277-007	104008 ALMENDROS-CONSTANTI	S 432	18,80	0,98	0,98	0,98	0,98	0,98	0,98	0,98	0,98	0,98
-74838	18-057-035-00089-002	104008 ALMENDROS-CONSTANTI	S 432	21,40	3,94	3,94	3,94	3,94	4,19	3,94	3,94	3,94	3,94
-74457	18-057-035-00092-005	104025 ALMENDROS-MARINADA	S 432	2,60	0,99	0,99	0,99	0,99	0,99	0,99	0,99	0,99	0,99
-74456	18-057-008-00102-002	104057 ALMENDROS-AVIJOR	S 432	1,60	3,27	3,27	3,27	3,27	3,30	3,27	3,27	3,27	3,27
170000006039705	18-057-008-00019-001	104020 ALMENDROS-GUARA	S 432	5,30	1,01	1,01	1,01	1,01	1,01	1,01	1,01	1,01	1,01
170000006039706	18-057-008-00038-001	104014 ALMENDROS-FERRAGNES	S 432	6,20	1,37	1,37	1,37	1,37	1,37	1,37	1,37	1,37	1,37
170000006039707	18-057-008-00041-001	104014 ALMENDROS-FERRAGNES	S 432	4,90	0,75	0,75	0,75	0,75	0,75	0,75	0,75	0,75	0,75
170000006039708	18-057-008-00042-002	104014 ALMENDROS-FERRAGNES	S 432	5,10	3,31	3,31	3,31	3,31	3,31	3,31	3,31	3,31	3,31
170000006039709	18-057-008-00029-001	104020 ALMENDROS-GUARA	S 432	4,80	0,33	0,33	0,33	0,33	0,33	0,33	0,33	0,33	0,33
170000006039710	18-057-008-00035-001	104090 ALMENDROS-FILIPO CEO	S 432	6,20	1,17	1,17	1,17	1,17	1,20	1,17	1,17	1,17	1,17
170000006039713	18-057-009-00007-002	104020 ALMENDROS-GUARA	S 432	14,90	3,40	3,40	3,40	3,40	3,42	3,40	3,40	3,40	3,40
170000006039730	18-057-035-00092-006	104025 ALMENDROS-MARINADA	S 432	3,60	0,40	0,40	0,40	0,40	0,40	0,40	0,40	0,40	0,40
170000006039731	18-057-034-00274-002	104025 ALMENDROS-MARINADA	S 432	3,10	0,50	0,50	0,50	0,50	0,50	0,50	0,50	0,50	0,50
170000006039732	18-057-034-00274-001	104025 ALMENDROS-MARINADA	S 432	4,20	0,24	0,24	0,24	0,24	0,24	0,24	0,24	0,24	0,24
170000006039733	18-057-034-00277-002	104025 ALMENDROS-MARINADA	S 432	2,30	0,14	0,14	0,14	0,14	0,14	0,14	0,14	0,14	0,14
170000006039734	18-057-034-00277-003	104025 ALMENDROS-MARINADA	S 432	3,90	0,15	0,15	0,15	0,15	0,15	0,15	0,15	0,15	0,15
170000006039737	18-057-034-00274-003	104025 ALMENDROS-MARINADA	S 432	2,70	0,81	0,81	0,81	0,81	0,81	0,81	0,81	0,81	0,81
170000006039739	18-057-035-00092-008	104025 ALMENDROS-MARINADA	S 432	3,30	0,38	0,38	0,38	0,38	0,38	0,38	0,38	0,38	0,38
170000006039740	18-057-035-00089-005	104008 ALMENDROS-CONSTANTI	S 432	8,90	1,47	1,47	1,47	1,47	1,47	1,47	1,47	1,47	1,47
170000006039741	18-057-009-00057-001	104090 ALMENDROS-FILIPO CEO	S 432	10,30	3,80	3,80	3,80	3,80	3,80	3,80	3,80	3,80	3,80
170000006039742	18-057-035-00089-004	104008 ALMENDROS-CONSTANTI	S 432	14,30	0,35	0,35	0,35	0,35	0,35	0,35	0,35	0,35	0,35
170000006039743	18-057-009-00032-002	104025 ALMENDROS-MARINADA	S 432	6,80	1,68	1,68	1,68	1,68	1,73	1,68	1,68	1,68	1,68
170000006039744	18-057-009-00033-001	104025 ALMENDROS-MARINADA	S 432	6,40	1,21	1,21	1,21	1,21	1,21	1,21	1,21	1,21	1,21
170000006039745	18-057-035-00089-003	104025 ALMENDROS-MARINADA	S 432	2,20	0,19	0,19	0,19	0,19	0,19	0,19	0,19	0,19	0,19
170000006039747	18-057-035-00089-001	104008 ALMENDROS-CONSTANTI	S 432	12,80	0,84	0,84	0,84	0,84	0,84	0,84	0,84	0,84	0,84
170000006039712	18-057-011-00076-002	104020 ALMENDROS-GUARA	R 433	7,90	3,04	3,04	3,04	3,04	3,04	3,04	3,04	3,04	3,04

(1) Superficie declarada admisible ajustada con la superficie comprometida.
(2) Factor de penalización valorando el alcance para el tipo de compromiso.

Puede verificar la integridad de una copia de este documento mediante la lectura del código QR adjunto o mediante el acceso a la dirección <https://ws050.juntadeandalucia.es/verificarFirma> indicando el código de VERIFICACIÓN

FIRMADO POR	JUAN JOSE SOLER GARCIA	FECHA	03/07/2024	
	ROCIO GUIJARRO MILLAN			
VERIFICACIÓN	Pk2jm6MP8Q4FQJJZRRTHBNMQA26B8	PÁGINA	2262/3256	



APELLIDOS Y NOMBRE / RAZÓN SOCIAL

PARDO SANCHEZ JOSE LUIS

NIF
***3158*

EXPEDIENTE
1165677

ANUALIDAD DE PAGO
1ª

IMPORTE POR ANUALIDAD

	2023	2024	2025	2026	2027
IMPORTE MÁXIMO SUBVENCIONABLE	5.908,75 €	5.908,75 €	5.908,75 €	5.908,75 €	5.908,75 €
IMPORTE MEDIO DE TRANSFERENCIA (€/ha)	218,12 €	218,12 €	218,12 €	218,12 €	218,12 €

RESUMEN DE UNIDADES

Cód	GRUPO DE PAGO	Sup. Dec. Admisible (ha)	Sup. Comprometida (ha)	Sup. ajustada compromiso (1) (ha)	% sobredec.	Sup. Propuesta (ha)	Importe Declarado	Importe Topado	Importe Propuesto	Importe tras sobredec.
426	HERBÁCEOS	3,14		3,14	0,00	3,14	474,67	474,67	474,67	474,67
429	OLIVAR	3,66		3,66	0,00	3,66	907,31	907,31	907,31	907,31
432	FRUTALES SECANO	19,22		19,22	0,00	19,22	4.156,13	4.156,13	4.156,13	4.156,13
433	FRUTALES REGADÍO	1,06		1,06	0,00	1,06	370,64	370,64	370,64	370,64
434	HERBÁCEOS NO ELEGIBLES	0,01		0,01	0,00	0,01	0,00	0,00	0,00	0,00
TOTAL		27,09	27,09	27,09		27,09	5.908,75	5.908,75	5.908,75	5.908,75

APLICACIÓN DE REDUCCIONES Y PENALIZACIONES

GRUPO DE PAGO	Importe Calculado	Importe prereduc.	Criterios de subvencionabilidad y compromisos	Presentación tardía	Omisión declaración	Condicionalidad	IMPORTE (Euros)
							PROPUESTO
FRUTALES REGADÍO	370,64	370,64	0,00	0,00	0,00	0,00	370,64
FRUTALES SECANO	4.156,13	4.156,13	0,00	0,00	0,00	0,00	4.156,13
HERBÁCEOS	474,67	474,67	0,00	0,00	0,00	0,00	474,67
HERBÁCEOS NO ELEGIBLES	0,00	0,00	0,00	0,00	0,00	0,00	0,00
OLIVAR	907,31	907,31	0,00	0,00	0,00	0,00	907,31
TOTAL	5.908,75	5.908,75					5.908,75

RESUMEN DE PAGOS

PROPUESTO	IMPORTE (Euros)			
	PROPUESTO	FEADER (Eje 2)	MAPA	CAPADR
PROPUESTO	5.908,75	5.022,43	579,66	306,66

(1) Superficie declarada admisible ajustada con la superficie comprometida.
(2) Factor de penalización valorando el alcance para el tipo de compromiso.

Puede verificar la integridad de una copia de este documento mediante la lectura del código QR adjunto o mediante el acceso a la dirección <https://ws050.juntadeandalucia.es/verificarFirma> indicando el código de VERIFICACIÓN


FIRMADO POR	JUAN JOSE SOLER GARCIA	FECHA	03/07/2024	
	ROCIO GUIJARRO MILLAN			
VERIFICACIÓN	Pk2jm6MP8Q4FQJJZRRTHBNMQA26B8	PÁGINA	2263/3256	



RECINTOS PROPUESTOS

REF.	REFERENCIA SIGPAC	CULTIVO	DESCRIPCIÓN CULTIVO	S/R	G.PAGO	PEND. MEDIA (%)	SUP. DEC. ADMISIBLE (ha)	SUP. COMPROM. (ha)	SUP. AJUSTADA COMPR.(1) (ha)	SUP. CONV. SIGPAC (ha)	SUP. CERTIF. (ha)	SUP. CAMPO (ha)	SUP. CAMPO DETERCULL. DECLARADO (ha)	SUP. DEC. REDUCIDA (ha)	SUP. PROPUESTA (ha)
170000005252055	18-057-054-00316-001	52114	VEZA-SENDA DA-247	S	426	4,80	0,30	0,30	0,30		0,30			0,30	0,30
170000005252062	18-057-054-00065-001	52114	VEZA-SENDA DA-247	S	426	5,70	0,07	0,07	0,07		0,07			0,07	0,07
170000005252066	18-057-054-00043-001	52114	VEZA-SENDA DA-247	S	426	3,40	0,02	0,02	0,02		0,02			0,02	0,02
170000005252071	18-057-049-00049-001	52114	VEZA-SENDA DA-247	S	426	4,00	1,56	1,56	1,56		1,56			1,56	1,56
170000005252087	18-057-056-01158-001	52114	VEZA-SENDA DA-247	S	426	7,50	0,02	0,02	0,02		0,02			0,02	0,02
170000005252128	18-057-054-00051-001	52114	VEZA-SENDA DA-247	S	426	3,50	0,03	0,03	0,03		0,03			0,03	0,03
170000005252142	18-057-054-00228-001	52114	VEZA-SENDA DA-247	S	426	3,40	0,64	0,64	0,64		0,64			0,64	0,64
170000005252152	18-057-055-00062-001	52114	VEZA-SENDA DA-247	S	426	3,30	0,48	0,48	0,48		0,48			0,48	0,48
170000005252182	18-057-054-00339-001	52114	VEZA-SENDA DA-247	S	426	2,90	0,02	0,02	0,02		0,02			0,02	0,02
-895000	18-057-054-00069-002	101010	OLIVAR-PICUAL	S	429	5,10	0,12	0,12	0,12		0,12			0,12	0,12
-63262	18-057-056-00673-001	101010	OLIVAR-PICUAL	R	429	8,20	0,01	0,01	0,01		0,01			0,01	0,01
4119196	18-057-054-00113-001	101010	OLIVAR-PICUAL	S	429	4,20	0,47	0,47	0,47		0,47			0,47	0,47
170000005252053	18-057-054-00064-003	101010	OLIVAR-PICUAL	S	429	5,90	0,10	0,10	0,10		0,10			0,10	0,10
170000005252080	18-057-054-00058-001	101010	OLIVAR-PICUAL	S	429	6,50	0,10	0,10	0,10		0,10			0,10	0,10
170000005252082	18-057-054-00069-002	101010	OLIVAR-PICUAL	S	429	5,10	0,02	0,02	0,02		0,02			0,02	0,02
170000005252083	18-057-054-00063-001	101010	OLIVAR-PICUAL	S	429	6,40	0,10	0,10	0,10		0,10			0,10	0,10
170000005252093	18-057-054-00068-003	101010	OLIVAR-PICUAL	S	429	4,90	0,02	0,02	0,02		0,02			0,02	0,02
170000005252096	18-057-055-00036-006	101010	OLIVAR-PICUAL	S	429	4,00	0,33	0,33	0,33		0,33			0,33	0,33
170000005252097	18-057-056-00306-003	101010	OLIVAR-PICUAL	R	429	5,20	0,01	0,01	0,01		0,01			0,01	0,01
170000005252098	18-057-056-00597-001	101010	OLIVAR-PICUAL	R	429	3,40	0,26	0,26	0,26		0,26			0,26	0,26
170000005252101	18-057-056-00322-005	101010	OLIVAR-PICUAL	R	429	1,80	0,06	0,06	0,06		0,06			0,06	0,06
170000005252106	18-057-054-00067-004	101010	OLIVAR-PICUAL	S	429	5,60	0,01	0,01	0,01		0,01			0,01	0,01
170000005252107	18-057-054-00066-003	101010	OLIVAR-PICUAL	S	429	7,20	0,01	0,01	0,01		0,01			0,01	0,01
170000005252108	18-057-056-00274-002	101010	OLIVAR-PICUAL	R	429	1,20	0,01	0,01	0,01		0,01			0,01	0,01
170000005252109	18-057-054-00066-002	101010	OLIVAR-PICUAL	S	429	5,70	0,03	0,03	0,03		0,03			0,03	0,03
170000005252110	18-057-054-09003-005	101010	OLIVAR-PICUAL	S	429	5,70	0,01	0,01	0,01		0,01			0,01	0,01
170000005252111	18-057-054-00072-002	101010	OLIVAR-PICUAL	S	429	4,60	0,06	0,06	0,06		0,06			0,06	0,06
170000005252112	18-057-054-00073-001	101010	OLIVAR-PICUAL	S	429	6,70	0,06	0,06	0,06		0,06			0,06	0,06
170000005252113	18-057-054-00078-002	101010	OLIVAR-PICUAL	S	429	6,30	0,21	0,21	0,21		0,21			0,21	0,21
170000005252114	18-057-054-00079-002	101010	OLIVAR-PICUAL	S	429	4,60	0,26	0,26	0,26		0,26			0,26	0,26
170000005252115	18-057-054-00080-002	101010	OLIVAR-PICUAL	S	429	3,70	0,09	0,09	0,09		0,09			0,09	0,09
170000005252116	18-057-056-00300-001	101010	OLIVAR-PICUAL	R	429	2,90	0,01	0,01	0,01		0,01			0,01	0,01
170000005252117	18-057-054-00062-001	101010	OLIVAR-PICUAL	S	429	7,00	0,10	0,10	0,10		0,10			0,10	0,10
170000005252121	18-057-054-00042-002	101010	OLIVAR-PICUAL	S	429	3,60	0,01	0,01	0,01		0,01			0,01	0,01
170000005252124	18-057-054-00105-003	101010	OLIVAR-PICUAL	S	429	4,70	0,22	0,22	0,22		0,22			0,22	0,22
170000005252125	18-057-054-00106-003	101010	OLIVAR-PICUAL	S	429	4,90	0,28	0,28	0,28		0,28			0,28	0,28
170000005252126	18-057-054-00107-001	101010	OLIVAR-PICUAL	S	429	5,60	0,17	0,17	0,17		0,17			0,17	0,17
170000005252127	18-057-054-00108-001	101010	OLIVAR-PICUAL	S	429	6,30	0,19	0,19	0,19		0,19			0,19	0,19
170000005252141	18-057-056-00673-003	101010	OLIVAR-PICUAL	R	429	1,50	0,01	0,01	0,01		0,01			0,01	0,01
170000005252153	18-057-056-00322-004	101010	OLIVAR-PICUAL	R	429	6,40	0,04	0,04	0,04		0,04			0,04	0,04
170000005252154	18-057-054-00102-001	101010	OLIVAR-PICUAL	S	429	4,10	0,13	0,13	0,13		0,13			0,13	0,13
170000005252155	18-057-054-00103-001	101010	OLIVAR-PICUAL	S	429	3,50	0,13	0,13	0,13		0,13			0,13	0,13
170000005252156	18-057-054-00080-004	101010	OLIVAR-PICUAL	S	429	4,60	0,02	0,02	0,02		0,02			0,02	0,02
-705074	18-057-057-00155-001	104020	ALMENDROS-GUARA	S	432	10,10	0,14	0,14	0,14		0,14			0,14	0,14
-49865	18-057-055-00022-003	104020	ALMENDROS-GUARA	S	432	8,70	0,02	0,02	0,02		0,02			0,02	0,02
4119197	18-057-038-00241-001	104025	ALMENDROS-MARINADA	S	432	6,40	0,33	0,33	0,33		0,33			0,33	0,33
170000005252047	18-057-050-00065-001	104020	ALMENDROS-GUARA	S	432	4,20	7,08	7,08	7,08		7,08			7,08	7,08
170000005252058	18-057-055-00024-001	104020	ALMENDROS-GUARA	S	432	7,00	0,85	0,85	0,85		0,85			0,85	0,85
170000005252059	18-057-055-00025-001	104020	ALMENDROS-GUARA	S	432	9,40	0,36	0,36	0,36		0,36			0,36	0,36
170000005252060	18-057-055-00027-001	104020	ALMENDROS-GUARA	S	432	7,50	0,84	0,84	0,84		0,84			0,84	0,84
170000005252061	18-057-055-00019-001	104020	ALMENDROS-GUARA	S	432	5,40	0,68	0,68	0,68		0,68			0,68	0,68
170000005252063	18-057-054-00078-005	104020	ALMENDROS-GUARA	S	432	3,20	0,07	0,07	0,07		0,07			0,07	0,07
170000005252068	18-057-054-00069-001	104025	ALMENDROS-MARINADA	S	432	3,20	0,23	0,23	0,23		0,23			0,23	0,23
170000005252069	18-057-054-00063-002	104025	ALMENDROS-MARINADA	S	432	8,70	0,04	0,04	0,04		0,04			0,04	0,04
170000005252073	18-057-055-00022-002	104020	ALMENDROS-GUARA	S	432	9,60	0,03	0,03	0,03		0,03			0,03	0,03
170000005252078	18-057-054-00041-001	104025	ALMENDROS-MARINADA	S	432	3,50	0,04	0,04	0,04		0,04			0,04	0,04
170000005252079	18-057-054-00067-001	104025	ALMENDROS-MARINADA	S	432	5,20	0,13	0,13	0,13		0,13			0,13	0,13
170000005252085	18-057-055-00030-001	104020	ALMENDROS-GUARA	S	432	7,60	1,13	1,13	1,13		1,13			1,13	1,13
170000005252118	18-057-055-00036-012	104020	ALMENDROS-GUARA	S	432	11,70	0,05	0,05	0,05		0,05			0,05	0,05
170000005252119	18-057-055-00039-002	104020	ALMENDROS-GUARA	S	432	13,80	0,01	0,01	0,01		0,01			0,01	0,01
170000005252129	18-057-055-00036-010	104020	ALMENDROS-GUARA	S	432	9,30	1,34	1,34	1,34		1,34			1,34	1,34
170000005252130	18-057-055-00037-001	104020	ALMENDROS-GUARA	S	432	6,60	0,07	0,07	0,07		0,07			0,07	0,07
170000005252131	18-057-055-00038-001	104020	ALMENDROS-GUARA	S	432	13,80	0,08	0,08	0,08		0,08			0,08	0,08
170000005252133	18-057-055-00039-003	104020	ALMENDROS-GUARA	S	432	14,90	0,01	0,01	0,01		0,01			0,01	0,01
170000005252134	18-057-055-00039-004	104020	ALMENDROS-GUARA	S	432	9,10	0,03	0,03	0,03		0,03			0,03	0,03
170000005252135	18-057-055-00040-002	104020	ALMENDROS-GUARA	S	432	7,40	0,40	0,40	0,40		0,40			0,40	0,40
170000005252136	18-057-054-00062-003	104025	ALMENDROS-MARINADA	S	432	9,00	0,07	0,07	0,07		0,07			0,07	0,07
170000005252137	18-057-055-00007-001	104025	ALMENDROS-MARINADA	S	432	7,10	0,26	0,26	0,26		0,26			0,26	0,26
170000005252138	18-057-055-00008-002	104025	ALMENDROS-MARINADA	S	432	8,20	0,08	0,08	0,08		0,08			0,08	0,08
170000005252140	18-057-054-00103-002	104020	ALMENDROS-GUARA	S	432	2,90	0,12	0,12	0,12		0,12			0,12	0,12
170000005252144	18-057-055-00011-001	104025	ALMENDROS-MARINADA	S	432	7,40	1,04	1,04	1,04		1,04			1,04	1,04

(1) Superficie declarada admisible ajustada con la superficie comprometida.
 (2) Factor de penalización valorando el alcance para el tipo de compromiso.

Puede verificar la integridad de una copia de este documento mediante la lectura del código QR adjunto o mediante el acceso a la dirección https://ws050.juntadeandalucia.es/verificarFirma indicando el código de VERIFICACIÓN					
FIRMADO POR	JUAN JOSE SOLER GARCIA ROCIO GUIJARRO MILLAN		FECHA		03/07/2024
VERIFICACIÓN	Pk2jm6MP8Q4FQJJZRRTHBNBMA26B8		PÁGINA		2264/3256



RECINTOS PROPUESTOS

REF.	REFERENCIA SIGPAC	CULTIVO	DESCRIPCIÓN CULTIVO	S/R	G.PAGO	PEND. MEDIA (%)	SUP. DEC. ADMISIBLE (ha)	SUP. COMPROM. (ha)	SUP. AJUSTADA COMPROM. (1) (ha)	SUP. CONV. SIGPAC (ha)	SUP. CERTIF. (ha)	SUP. CAMPO (ha)	SUP. CAMPO DECLARADO (ha)	SUP. DEC. REDUCIDA (ha)	SUP. PROPUESTA (ha)
170000005252145	18-057-054-00080-001	104020	ALMENDROS-GUARA	S	432	3,90	0,11	0,11	0,11		0,11			0,11	0,11
170000005252146	18-057-054-00102-002	104020	ALMENDROS-GUARA	S	432	3,50	0,12	0,12	0,12		0,12			0,12	0,12
170000005252147	18-057-054-00072-001	104020	ALMENDROS-GUARA	S	432	4,20	0,26	0,26	0,26		0,26			0,26	0,26
170000005252148	18-057-054-00073-003	104020	ALMENDROS-GUARA	S	432	4,00	0,08	0,08	0,08		0,08			0,08	0,08
170000005252149	18-057-054-00078-006	104020	ALMENDROS-GUARA	S	432	4,70	0,08	0,08	0,08		0,08			0,08	0,08
170000005252169	18-057-054-00042-001	104025	ALMENDROS-MARINADA	S	432	2,70	0,11	0,11	0,11		0,11			0,11	0,11
170000005252170	18-057-054-00044-001	104025	ALMENDROS-MARINADA	S	432	3,00	0,05	0,05	0,05		0,05			0,05	0,05
170000005252171	18-057-054-00045-001	104025	ALMENDROS-MARINADA	S	432	2,90	0,02	0,02	0,02		0,02			0,02	0,02
170000005252172	18-057-054-00046-001	104025	ALMENDROS-MARINADA	S	432	2,60	0,01	0,01	0,01		0,01			0,01	0,01
170000005252173	18-057-054-00047-001	104025	ALMENDROS-MARINADA	S	432	2,90	0,02	0,02	0,02		0,02			0,02	0,02
170000005252174	18-057-054-00048-001	104025	ALMENDROS-MARINADA	S	432	3,10	0,01	0,01	0,01		0,01			0,01	0,01
170000005252175	18-057-054-00049-001	104025	ALMENDROS-MARINADA	S	432	3,20	0,03	0,03	0,03		0,03			0,03	0,03
170000005252176	18-057-054-00050-001	104025	ALMENDROS-MARINADA	S	432	3,60	0,03	0,03	0,03		0,03			0,03	0,03
170000005252177	18-057-054-00052-001	104025	ALMENDROS-MARINADA	S	432	2,40	0,01	0,01	0,01		0,01			0,01	0,01
170000005252178	18-057-054-00053-001	104025	ALMENDROS-MARINADA	S	432	3,50	0,03	0,03	0,03		0,03			0,03	0,03
170000005252179	18-057-054-00054-001	104025	ALMENDROS-MARINADA	S	432	3,90	0,07	0,07	0,07		0,07			0,07	0,07
170000005252180	18-057-054-00055-001	104025	ALMENDROS-MARINADA	S	432	4,60	0,05	0,05	0,05		0,05			0,05	0,05
170000005252181	18-057-054-00066-001	104025	ALMENDROS-MARINADA	S	432	4,70	0,24	0,24	0,24		0,24			0,24	0,24
170000005252183	18-057-054-09003-006	104025	ALMENDROS-MARINADA	S	432	2,70	0,02	0,02	0,02		0,02			0,02	0,02
170000005252186	18-057-055-00036-007	104020	ALMENDROS-GUARA	S	432	8,70	0,14	0,14	0,14		0,14			0,14	0,14
170000005252188	18-057-050-00036-001	104020	ALMENDROS-GUARA	S	432	5,60	0,87	0,87	0,87		0,87			0,87	0,87
170000005252190	18-057-049-00047-001	104020	ALMENDROS-GUARA	S	432	2,90	0,56	0,56	0,56		0,56			0,56	0,56
170000005252191	18-057-054-000327-001	104020	ALMENDROS-GUARA	S	432	3,70	0,77	0,77	0,77		0,77			0,77	0,77
170000005252076	18-057-056-00322-002	104025	ALMENDROS-MARINADA	R	433	4,80	0,39	0,39	0,39		0,39			0,39	0,39
170000005252094	18-057-056-00306-002	104025	ALMENDROS-MARINADA	R	433	3,10	0,10	0,10	0,10		0,10			0,10	0,10
170000005252105	18-057-056-00274-001	104025	ALMENDROS-MARINADA	R	433	1,30	0,21	0,21	0,21		0,21			0,21	0,21
170000005252150	18-057-054-00068-001	104025	ALMENDROS-MARINADA	R	433	4,80	0,11	0,11	0,11		0,11			0,11	0,11
170000005252151	18-057-054-00064-004	104025	ALMENDROS-MARINADA	R	433	9,20	0,04	0,04	0,04		0,04			0,04	0,04
170000005252165	18-057-056-00673-002	104025	ALMENDROS-MARINADA	R	433	2,30	0,21	0,21	0,21		0,21			0,21	0,21
-895001	18-057-055-00025-004	20000	BARBECHO TRADICIONAL-SIN VARIEDAD	S	434	6,10	0,01	0,01	0,01		0,01			0,01	0,01

INCIDENCIAS

INCIDENCIA DESCRIPCIÓN

- 100402 Recinto solicitado no forma parte de ningún organismo de control autorizado para la producción ecológica en Andalucía o fecha de inscripción posterior al plazo establecido (Anexo I. Criterios de Subvencionabilidad. Orden 28 de marzo de 2023). Ref:170000005252095 Recinto:18-057-054-00041-00003 Cultivo:113000 OTROS FRUTALES-SIN VARIEDAD Secano
- 100424 Solicita recinto que no está comprometido para la operación. Ref:170000005252095 Recinto:18-057-054-00041-00003 Cultivo:113000 OTROS FRUTALES-SIN VARIEDAD Secano

(1) Superficie declarada admisible ajustada con la superficie comprometida.
 (2) Factor de penalización valorando el alcance para el tipo de compromiso.

Puede verificar la integridad de una copia de este documento mediante la lectura del código QR adjunto o mediante el acceso a la dirección https://ws050.juntadeandalucia.es/verificarFirma indicando el código de VERIFICACIÓN					
FIRMADO POR	JUAN JOSE SOLER GARCIA		FECHA		03/07/2024
	ROCIO GUIJARRO MILLAN				
VERIFICACIÓN	Pk2jm6MP8Q4FQJJZRRTHBNMQA26B8		PÁGINA		2265/3256



APELLIDOS Y NOMBRE / RAZÓN SOCIAL

PARDO SANCHEZ PEDRO

NIF
****4711*

EXPEDIENTE
1135281

ANUALIDAD DE PAGO
1ª

IMPORTE POR ANUALIDAD

	2023	2024	2025	2026	2027
IMPORTE MÁXIMO SUBVENCIONABLE	16.384,66 €	16.384,66 €	16.384,66 €	16.384,66 €	16.384,66 €
IMPORTE MEDIO DE TRANSFERENCIA (€/ha)	258,23 €	258,23 €	258,23 €	258,23 €	258,23 €

RESUMEN DE UNIDADES

Cód	GRUPO DE PAGO	Sup. Dec. Admisible (ha)	Sup. Comprometida (ha)	Sup. ajustada compromiso (1) (ha)	% sobredec.	Sup. Propuesta (ha)	Importe Declarado	Importe Topado	Importe Propuesto	Importe tras sobredec.
426	HERBÁCEOS	2,34		2,34	0,00	2,34	353,74	353,74	353,74	353,74
432	FRUTALES SECANO	83,46		40,00	0,00	40,00	8.649,60	8.649,60	8.649,60	8.649,60
433	FRUTALES REGADÍO	21,11		21,11	0,00	21,11	7.381,32	7.381,32	7.381,32	7.381,32
TOTAL		106,91	63,45	63,45		63,45	16.384,66	16.384,66	16.384,66	16.384,66

APLICACIÓN DE REDUCCIONES Y PENALIZACIONES

GRUPO DE PAGO	Importe Calculado	Importe prereduc.	Criterios de subvencionabilidad y compromisos	Presentación tardía	Omisión declaración	Condicionalidad	IMPORTE (Euros)
							PROPUESTO
FRUTALES REGADÍO	7.381,32	7.381,32	0,00	0,00	0,00	0,00	7.381,32
FRUTALES SECANO	8.649,60	8.649,60	0,00	0,00	0,00	0,00	8.649,60
HERBÁCEOS	353,74	353,74	0,00	0,00	0,00	0,00	353,74
TOTAL	16.384,66	16.384,66					16.384,66

RESUMEN DE PAGOS

PROPUESTO	IMPORTE (Euros)			
	PROPUESTO	FEADER (Eje 2)	MAPA	CAPADR
	16.384,66	13.926,96	1.607,34	850,36

(1) Superficie declarada admisible ajustada con la superficie comprometida.
(2) Factor de penalización valorando el alcance para el tipo de compromiso.

Puede verificar la integridad de una copia de este documento mediante la lectura del código QR adjunto o mediante el acceso a la dirección <https://ws050.juntadeandalucia.es/verificarFirma> indicando el código de VERIFICACIÓN

FIRMADO POR	JUAN JOSE SOLER GARCIA	FECHA	03/07/2024	
	ROCIO GUIJARRO MILLAN			
VERIFICACIÓN	Pk2jm6MP8Q4FQJJZRRTHBNMQA26B8	PÁGINA	2266/3256	



RECINTOS PROPUESTOS

REF.	REFERENCIA SIGPAC	CULTIVO DESCRIPCIÓN CULTIVO	S/R	G.PAGO	PEND. MEDIA (%)	SUP. DEC. ADMISIBLE (ha)	SUP. COMPROM. (ha)	SUP. AJUSTADA COMPR.(1) (ha)	SUP. CONV. SIGPAC (ha)	SUP. CERTIF. (ha)	SUP. CAMPO (ha)	SUP. CAMPO DETER. CULT. DECLARADO (ha)	SUP. DEC. REDUCIDA (ha)	SUP. PROPUESTA (ha)
170000006028490	18-057-008-00097-001	1000 TRIGO BLANDO-SIN VARIEDAD	S	426	4,40	0,33	0,33	0,33		0,55			0,33	0,33
170000006028491	18-057-014-00191-800	8000 AVENA-SIN VARIEDAD	S	426	4,90	1,46	1,46	1,46		1,46			1,46	1,46
170000006028493	18-057-014-00288-001	8000 AVENA-SIN VARIEDAD	S	426	5,50	0,55	0,55	0,55		0,55			0,55	0,55
-1610961	18-057-035-00097-010	104057 ALMENDROS-AVIJOR	S	432	10,10	0,35	0,35	0,35		0,35			0,35	0,35
-1610960	18-057-035-00097-010	104057 ALMENDROS-AVIJOR	S	432	10,10	0,10	0,10	0,10		0,10			0,10	0,10
-1610959	18-057-035-00097-010	104057 ALMENDROS-AVIJOR	S	432	10,10	0,10	0,10	0,10		0,10			0,10	0,10
-1024498	18-057-035-00097-038	104057 ALMENDROS-AVIJOR	S	432	19,80	0,26	0,26	0,26		0,26			0,26	0,26
-1024497	18-057-035-00097-036	104057 ALMENDROS-AVIJOR	S	432	21,40	0,14	0,14	0,14		0,14			0,14	0,14
-587313	18-057-035-00097-024	104057 ALMENDROS-AVIJOR	S	432	17,40	0,60	0,60	0,60		0,60			0,60	0,60
-587311	18-057-035-00097-021	104057 ALMENDROS-AVIJOR	S	432	20,50	0,25	0,25	0,25		0,25			0,25	0,25
-80691	18-057-008-00075-008	104057 ALMENDROS-AVIJOR	S	432	4,10	0,17	0,17	0,17		0,17			0,17	0,17
4129935	18-057-035-00097-029	104057 ALMENDROS-AVIJOR	S	432	15,30	0,91	0,91	0,91		0,91			0,91	0,91
4130010	18-057-035-00097-006	104057 ALMENDROS-AVIJOR	S	432	14,80	1,82	1,82	1,82		1,82			1,82	1,82
4130056	18-057-035-00097-015	104057 ALMENDROS-AVIJOR	S	432	18,00	0,38	0,38	0,38		0,38			0,38	0,38
4130057	18-057-035-00097-016	104057 ALMENDROS-AVIJOR	S	432	22,50	0,11	0,11	0,11		0,11			0,11	0,11
4130104	18-057-035-00097-026	104057 ALMENDROS-AVIJOR	S	432	7,20	0,28	0,28	0,28		0,28			0,28	0,28
4137103	18-057-008-00078-002	104057 ALMENDROS-AVIJOR	S	432	4,80	0,07	0,07	0,07		0,07			0,07	0,07
170000006028492	18-057-011-00078-001	104012 ALMENDROS-FELISIA	S	432	6,30	1,34	1,34	1,34		1,34			1,34	1,34
170000006028494	18-057-008-00003-001	104025 ALMENDROS-MARINADA	S	432	4,60	2,44	2,44	2,44		2,44			2,44	2,44
170000006028495	18-057-034-00310-004	104025 ALMENDROS-MARINADA	S	432	14,70	0,85	0,85	0,85		0,85			0,85	0,85
170000006028496	18-057-034-00310-001	104025 ALMENDROS-MARINADA	S	432	3,00	0,98	0,98	0,98		0,98			0,98	0,98
170000006028498	18-057-033-00034-001	104022 ALMENDROS-LARGUETA	S	432	21,40	0,26	0,26	0,26		0,26			0,26	0,26
170000006028499	18-057-014-00288-002	104022 ALMENDROS-LARGUETA	S	432	12,60	0,25	0,25	0,25		0,25			0,25	0,25
170000006028503	18-057-008-00291-001	104014 ALMENDROS-FERRAGNES	S	432	6,10	2,22	2,22	2,22		2,22			2,22	2,22
170000006028504	18-057-008-00097-001	104027 ALMENDROS-MASBOVERA	S	432	3,00	1,32	1,32	1,32		1,32			1,32	1,32
170000006028506	18-057-008-00070-009	104022 ALMENDROS-LARGUETA	S	432	11,60	0,40	0,40	0,40		0,40			0,40	0,40
170000006028507	18-057-008-00070-012	104020 ALMENDROS-GUARA	S	432	5,60	9,34	9,34	9,34		9,34			9,34	9,34
170000006028508	18-057-008-00070-002	104022 ALMENDROS-LARGUETA	S	432	8,50	2,17	2,17	2,17		2,17			2,17	2,17
170000006028509	18-057-008-00070-001	104022 ALMENDROS-LARGUETA	S	432	4,30	0,82	0,82	0,82		0,82			0,82	0,82
170000006028510	18-057-008-00070-006	104020 ALMENDROS-GUARA	S	432	3,70	11,48	11,48	11,48		11,48			11,48	11,48
170000006028511	18-057-008-00062-001	104008 ALMENDROS-CONSTANTI	S	432	11,00	1,91	1,91	1,91		1,91			1,91	1,91
170000006028512	18-057-008-00062-003	104022 ALMENDROS-LARGUETA	S	432	15,20	0,74	0,74	0,74		0,74			0,74	0,74
170000006028513	18-057-008-00061-002	104022 ALMENDROS-LARGUETA	S	432	12,30	2,23	2,23	2,23		2,23			2,23	2,23
170000006028514	18-057-008-00061-003	104057 ALMENDROS-AVIJOR	S	432	6,10	1,49	1,49	1,49		1,49			1,49	1,49
170000006028515	18-057-031-00059-001	104027 ALMENDROS-MASBOVERA	S	432	6,20	2,86	2,86	2,86		2,86			2,86	2,86
170000006028517	18-057-031-00013-001	104027 ALMENDROS-MASBOVERA	S	432	3,80	1,55	1,55	1,55		1,55			1,55	1,55
170000006028518	18-057-031-00025-001	104027 ALMENDROS-MASBOVERA	S	432	3,10	1,65	1,65	1,65		1,65			1,65	1,65
170000006028520	18-057-014-00458-001	104022 ALMENDROS-LARGUETA	S	432	10,10	0,90	0,90	0,90		0,90			0,90	0,90
170000006028523	18-057-035-00097-014	104057 ALMENDROS-AVIJOR	S	432	12,30	3,00	3,00	3,00		3,00			3,00	3,00
170000006028524	18-057-035-00097-010	104057 ALMENDROS-AVIJOR	S	432	10,10	14,51	14,51	14,51		14,52			14,51	14,51
170000006028525	18-057-008-00066-001	104020 ALMENDROS-GUARA	S	432	3,10	3,16	3,16	3,16		3,16			3,16	3,16
170000006028526	18-057-008-00053-001	104057 ALMENDROS-AVIJOR	S	432	4,60	2,22	2,22	2,22		2,22			2,22	2,22
170000006028527	18-057-035-00097-001	104025 ALMENDROS-MARINADA	S	432	13,70	0,45	0,45	0,45		0,45			0,45	0,45
170000006028530	18-057-008-00075-002	104020 ALMENDROS-GUARA	S	432	3,00	4,44	4,44	4,44		4,44			4,44	4,44
170000006028532	18-057-008-00075-005	104020 ALMENDROS-GUARA	S	432	9,40	0,29	0,29	0,29		0,29			0,29	0,29
170000006028533	18-057-008-00075-006	104022 ALMENDROS-LARGUETA	S	432	4,30	1,09	1,09	1,09		1,09			1,09	1,09
170000006028536	18-057-035-00112-015	104027 ALMENDROS-MASBOVERA	S	432	16,50	0,20	0,20	0,20		0,20			0,20	0,20
170000006028537	18-057-035-00097-009	104025 ALMENDROS-MARINADA	S	432	13,80	1,03	1,03	1,03		1,03			1,03	1,03
170000006028538	18-057-035-00097-008	104025 ALMENDROS-MARINADA	S	432	16,80	0,33	0,33	0,33		0,33			0,33	0,33
170000006028497	18-057-034-00286-002	104027 ALMENDROS-MASBOVERA	R	433	7,10	3,12	3,12	3,12		3,12			3,12	3,12
170000006028502	18-057-034-00285-007	104057 ALMENDROS-AVIJOR	R	433	11,50	1,44	1,44	1,44		1,44			1,44	1,44
170000006028516	18-057-008-00005-001	104057 ALMENDROS-AVIJOR	R	433	4,00	1,71	1,71	1,71		1,71			1,71	1,71
170000006028521	18-057-011-00076-006	104025 ALMENDROS-MARINADA	R	433	4,50	6,52	6,52	6,52		6,54			6,52	6,52
170000006028528	18-057-035-00114-002	104027 ALMENDROS-MASBOVERA	R	433	7,00	1,63	1,63	1,63		1,63			1,63	1,63
170000006028529	18-057-035-00115-003	104027 ALMENDROS-MASBOVERA	R	433	10,30	6,69	6,69	6,69		6,69			6,69	6,69

INCIDENCIAS

INCIDENCIA DESCRIPCIÓN

100424 Solicita recinto que no está comprometido para la operación.

Ref:170000006028489 Recinto:18-057-034-00310-00002 Cultivo:101010 OLIVAR-PICUAL Secano

(1) Superficie declarada admisible ajustada con la superficie comprometida.
(2) Factor de penalización valorando el alcance para el tipo de compromiso.

Puede verificar la integridad de una copia de este documento mediante la lectura del código QR adjunto o mediante el acceso a la dirección <https://ws050.juntadeandalucia.es/verificarFirma> indicando el código de VERIFICACIÓN

FIRMADO POR	JUAN JOSE SOLER GARCIA	FECHA	03/07/2024	
	ROCIO GUIJARRO MILLAN			
VERIFICACIÓN	Pk2jm6MP8Q4FQJJZRRTHBNMQA26B8	PÁGINA	2267/3256	



APELLIDOS Y NOMBRE / RAZÓN SOCIAL PARDO VASQUEZ AGRICULTURA S.L.
NIF ****2289*
EXPEDIENTE 1282852
ANUALIDAD DE PAGO 1ª

IMPORTE POR ANUALIDAD

	2023	2024	2025	2026	2027
IMPORTE MÁXIMO SUBVENCIONABLE	9.204,90 €	9.204,90 €	9.204,90 €	9.204,90 €	9.204,90 €
IMPORTE MEDIO DE TRANSFERENCIA (€/ha)	217,92 €	217,92 €	217,92 €	217,92 €	217,92 €

RESUMEN DE UNIDADES

Cód	GRUPO DE PAGO	Sup. Dec. Admisible (ha)	Sup. Comprometida (ha)	Sup. ajustada compromiso (1) (ha)	% sobredec.	Sup. Propuesta (ha)	Importe Declarado	Importe Topado	Importe Propuesto	Importe tras sobredec.
429	OLIVAR	2,24		2,24	0,00	2,24	555,30	555,30	555,30	555,30
432	FRUTALES SECANO	41,36		40,00	0,00	40,00	8.649,60	8.649,60	8.649,60	8.649,60
TOTAL		43,60	42,24	42,24		42,24	9.204,90	9.204,90	9.204,90	9.204,90

APLICACIÓN DE REDUCCIONES Y PENALIZACIONES

GRUPO DE PAGO	Importe Calculado	Importe prereduc.	Criterios de subvencionabilidad y compromisos	Presentación tardía	Omisión declaración	Condicionalidad	IMPORTE (Euros) PROPUESTO
FRUTALES SECANO	8.649,60	8.649,60	0,00	0,00	0,00	0,00	8.649,60
OLIVAR	555,30	555,30	0,00	0,00	0,00	0,00	555,30
TOTAL	9.204,90	9.204,90					9.204,90

RESUMEN DE PAGOS

	IMPORTE (Euros)			
	PROPUESTO	FEADER (Eje 2)	MAPA	CAPADR
PROPUESTO	9.204,90	7.824,17	903,00	477,73

(1) Superficie declarada admisible ajustada con la superficie comprometida.
 (2) Factor de penalización valorando el alcance para el tipo de compromiso.

Puede verificar la integridad de una copia de este documento mediante la lectura del código QR adjunto o mediante el acceso a la dirección <https://ws050.juntadeandalucia.es/verificarFirma> indicando el código de VERIFICACIÓN

FIRMADO POR	JUAN JOSE SOLER GARCIA	FECHA	03/07/2024	
	ROCIO GUIJARRO MILLAN			
VERIFICACIÓN	Pk2jm6MP8Q4FQJJZRRTHBNMQA26B8	PÁGINA	2268/3256	



RECINTOS PROPUESTOS

REF.	REFERENCIA SIGPAC	CULTIVO DESCRIPCIÓN CULTIVO	S/R	G.PAGO	PEND. MEDIA (%)	SUP. DEC. ADMISIBLE (ha)	SUP. COMPROM. (ha)	SUP. AJUSTADA COMPR.(1) (ha)	SUP. CONV. SIGPAC (ha)	SUP. CERTIF. (ha)	SUP. CAMPO (ha)	SUP. CAMPO DETER. CULT. DECLARADO (ha)	SUP. DEC. REDUCIDA (ha)	SUP. PROPUESTA (ha)
1700000007101812	18-057-037-00327-003	101010 OLIVAR-PICUAL	S	429	29,80	0,69	0,69	0,69		0,69			0,69	0,69
1700000007101827	18-057-037-00450-003	101010 OLIVAR-PICUAL	R	429	10,80	1,24	1,24	1,24		1,24			1,24	1,24
1700000007101828	18-057-037-00433-006	101010 OLIVAR-PICUAL	S	429	7,50	0,31	0,31	0,31		0,31			0,31	0,31
-589330	18-057-037-00461-001	104020 ALMENDROS-GUARA	S	432	10,50	0,79	0,79	0,79		0,79			0,79	0,79
-589092	18-057-038-00171-002	104057 ALMENDROS-AVIJOR	S	432	8,60	0,09	0,09	0,09		0,09			0,09	0,09
4226500	18-057-037-00459-005	104020 ALMENDROS-GUARA	S	432	34,30	0,39	0,39	0,39		0,39			0,39	0,39
4661356	18-057-037-00448-001	104020 ALMENDROS-GUARA	S	432	7,20	0,04	0,04	0,04		0,04			0,04	0,04
1700000007101769	18-057-037-00375-003	104020 ALMENDROS-GUARA	S	432	13,60	1,34	1,34	1,34		1,34			1,34	1,34
1700000007101770	18-057-037-00486-001	104020 ALMENDROS-GUARA	S	432	8,10	0,44	0,44	0,44		0,44			0,44	0,44
1700000007101771	18-057-039-00059-001	104057 ALMENDROS-AVIJOR	S	432	3,20	0,77	0,77	0,77		0,77			0,77	0,77
1700000007101772	18-057-037-00362-007	104020 ALMENDROS-GUARA	S	432	11,00	0,16	0,16	0,16		0,16			0,16	0,16
1700000007101781	18-057-037-00455-001	104020 ALMENDROS-GUARA	S	432	5,60	0,21	0,21	0,21		0,21			0,21	0,21
1700000007101783	18-057-037-00447-001	104020 ALMENDROS-GUARA	S	432	14,00	0,77	0,76	0,76		0,76			0,76	0,76
1700000007101784	18-057-037-00458-013	104020 ALMENDROS-GUARA	S	432	20,50	1,41	1,41	1,41		1,41			1,41	1,41
1700000007101785	18-057-037-00458-003	104020 ALMENDROS-GUARA	S	432	12,30	0,35	0,35	0,35		0,35			0,35	0,35
1700000007101788	18-057-037-00458-002	104020 ALMENDROS-GUARA	S	432	11,90	0,15	0,15	0,15		0,15			0,15	0,15
1700000007101789	18-057-037-00458-001	104020 ALMENDROS-GUARA	S	432	12,70	0,10	0,10	0,10		0,10			0,10	0,10
1700000007101790	18-057-037-00495-001	104020 ALMENDROS-GUARA	S	432	17,50	0,65	0,65	0,65		0,65			0,65	0,65
1700000007101791	18-057-037-00459-004	104020 ALMENDROS-GUARA	S	432	15,90	0,03	0,03	0,03		0,03			0,03	0,03
1700000007101792	18-057-037-00459-001	104020 ALMENDROS-GUARA	S	432	10,80	0,57	0,57	0,57		0,57			0,57	0,57
1700000007101794	18-057-037-00459-006	104020 ALMENDROS-GUARA	S	432	18,10	0,46	0,46	0,46		0,46			0,46	0,46
1700000007101795	18-057-038-00218-001	104057 ALMENDROS-AVIJOR	S	432	3,30	0,28	0,28	0,28		0,28			0,28	0,28
1700000007101796	18-057-037-00433-018	104020 ALMENDROS-GUARA	S	432	15,70	1,09	1,09	1,09		1,09			1,09	1,09
1700000007101799	18-057-037-00458-014	104020 ALMENDROS-GUARA	S	432	16,10	0,52	0,52	0,52		0,52			0,52	0,52
1700000007101802	18-057-037-00459-008	104020 ALMENDROS-GUARA	S	432	15,00	0,15	0,15	0,15		0,15			0,15	0,15
1700000007101805	18-057-037-00406-001	104057 ALMENDROS-AVIJOR	S	432	5,60	1,46	1,46	1,46		1,46			1,46	1,46
1700000007101807	18-057-037-00407-001	104057 ALMENDROS-AVIJOR	S	432	4,50	1,87	1,87	1,87		1,87			1,87	1,87
1700000007101808	18-057-037-00454-001	104020 ALMENDROS-GUARA	S	432	9,10	0,84	0,84	0,84		0,84			0,84	0,84
1700000007101809	18-057-037-00455-004	104020 ALMENDROS-GUARA	S	432	6,00	1,43	1,43	1,43		1,43			1,43	1,43
1700000007101811	18-057-038-00157-001	104057 ALMENDROS-AVIJOR	S	432	7,30	1,15	1,15	1,15		1,15			1,15	1,15
1700000007101813	18-057-038-00215-001	104057 ALMENDROS-AVIJOR	S	432	9,30	1,46	1,46	1,46		1,46			1,46	1,46
1700000007101814	18-057-038-00171-003	104057 ALMENDROS-AVIJOR	S	432	13,20	0,25	0,25	0,25		0,25			0,25	0,25
1700000007101815	18-057-038-00172-001	104057 ALMENDROS-AVIJOR	S	432	12,00	0,13	0,13	0,13		0,13			0,13	0,13
1700000007101816	18-057-038-00173-004	104057 ALMENDROS-AVIJOR	S	432	8,20	4,11	4,11	4,11		4,11			4,11	4,11
1700000007101817	18-057-038-00173-005	104057 ALMENDROS-AVIJOR	S	432	6,60	0,57	0,57	0,57		0,57			0,57	0,57
1700000007101818	18-057-038-00174-001	104057 ALMENDROS-AVIJOR	S	432	12,10	0,26	0,26	0,26		0,26			0,26	0,26
1700000007101819	18-057-038-00174-002	104057 ALMENDROS-AVIJOR	S	432	12,90	0,18	0,18	0,18		0,18			0,18	0,18
1700000007101820	18-057-038-00175-001	104057 ALMENDROS-AVIJOR	S	432	9,80	3,96	3,96	3,96		3,96			3,96	3,96
1700000007101821	18-057-038-00192-001	104020 ALMENDROS-GUARA	S	432	9,00	0,40	0,40	0,40		0,40			0,40	0,40
1700000007101822	18-057-038-00187-004	104020 ALMENDROS-GUARA	S	432	12,80	0,27	0,27	0,27		0,27			0,27	0,27
1700000007101823	18-057-038-00197-001	104057 ALMENDROS-AVIJOR	S	432	5,10	1,27	1,27	1,27		1,27			1,27	1,27
1700000007101824	18-057-038-00196-001	104020 ALMENDROS-GUARA	S	432	7,30	0,16	0,16	0,16		0,16			0,16	0,16
1700000007101825	18-057-038-00236-001	104020 ALMENDROS-GUARA	S	432	7,30	0,06	0,06	0,06		0,06			0,06	0,06
1700000007101826	18-057-038-00235-002	104020 ALMENDROS-GUARA	S	432	5,80	0,08	0,08	0,08		0,08			0,08	0,08
1700000007101829	18-057-038-00177-002	104057 ALMENDROS-AVIJOR	S	432	7,40	3,63	3,63	3,63		3,63			3,63	3,63
1700000007101831	18-057-037-00459-003	104020 ALMENDROS-GUARA	S	432	8,80	0,39	0,39	0,39		0,39			0,39	0,39
1700000007101832	18-057-039-00156-001	104020 ALMENDROS-GUARA	S	432	2,00	0,15	0,15	0,15		0,15			0,15	0,15
1700000007101833	18-057-039-00166-001	104020 ALMENDROS-GUARA	S	432	8,00	6,52	6,52	6,52		6,52			6,52	6,52

INCIDENCIAS

INCIDENCIA DESCRIPCIÓN

- 100402 Recinto solicitado no forma parte de ningún organismo de control autorizado para la producción ecológica en Andalucía o fecha de inscripción posterior al plazo establecido (Anexo I. Criterios de Subvencionabilidad. Orden 28 de marzo de 2023).
Ref:-589353 Recinto:18-057-039-00001-00001 Cultivo:101010 OLIVAR-PICUAL Secano
- 100406 Grupo de cultivo declarado en el recinto no coincide con el grupo de cultivo existente en el organismo de control autorizado para la producción ecológica en Andalucía (Anexo I. Criterios de Subvencionabilidad. Orden 28 de marzo de 2023).
Ref:-589353 Recinto:18-057-039-00001-00001 Cultivo:101010 OLIVAR-PICUAL Secano Grupo de SIPEA:FRUTALES
- 100424 Solicita recinto que no está comprometido para la operación.
Ref:-589353 Recinto:18-057-039-00001-00001 Cultivo:101010 OLIVAR-PICUAL Secano
- Ref:1700000007101803 Recinto:18-057-039-00003-00001 Cultivo:101010 OLIVAR-PICUAL Secano
- Ref:1700000007101803 Recinto:18-057-039-00003-00001 Cultivo:101010 OLIVAR-PICUAL Secano

(1) Superficie declarada admisible ajustada con la superficie comprometida.
(2) Factor de penalización valorando el alcance para el tipo de compromiso.

Puede verificar la integridad de una copia de este documento mediante la lectura del código QR adjunto o mediante el acceso a la dirección https://ws050.juntadeandalucia.es/verificarFirma indicando el código de VERIFICACIÓN					
FIRMADO POR	JUAN JOSE SOLER GARCIA		FECHA		03/07/2024
	ROCIO GUIJARRO MILLAN				
VERIFICACIÓN	Pk2jm6MP8Q4FQJJZRRTHBNBMA26B8		PÁGINA		2269/3256



APELLIDOS Y NOMBRE / RAZÓN SOCIAL

PAREJA DOMINGUEZ JOSE CARLOS

NIF
***4743*

EXPEDIENTE
1195577

ANUALIDAD DE PAGO
1ª

IMPORTE POR ANUALIDAD

	2023	2024	2025	2026	2027
IMPORTE MÁXIMO SUBVENCIONABLE	2.040,30 €	2.040,30 €	2.040,30 €	2.040,30 €	2.040,30 €
IMPORTE MEDIO DE TRANSFERENCIA (€/ha)	239,75 €	239,75 €	239,75 €	239,75 €	239,75 €

RESUMEN DE UNIDADES

Cód	GRUPO DE PAGO	Sup. Dec. Admisible (ha)	Sup. Comprometida (ha)	Sup. ajustada compromiso (I) (ha)	% sobredec.	Sup. Propuesta (ha)	Importe Declarado	Importe Topado	Importe Propuesto	Importe tras sobredec.
429	OLIVAR	6,32		6,32	0,00	6,32	1.566,73	1.566,73	1.566,73	1.566,73
432	FRUTALES SECANO	2,19		2,19	0,00	2,19	473,57	473,57	473,57	473,57
TOTAL		8,51	8,51	8,51		8,51	2.040,30	2.040,30	2.040,30	2.040,30

APLICACIÓN DE REDUCCIONES Y PENALIZACIONES

GRUPO DE PAGO	Importe Calculado	Importe prereduc.	Criterios de subvencionabilidad y compromisos	Presentación tardía	Omisión declaración	Condicionalidad	IMPORTE (Euros)
							PROPUESTO
FRUTALES SECANO	473,57	473,57	0,00	0,00	0,00	0,00	473,57
OLIVAR	1.566,73	1.566,73	0,00	0,00	0,00	0,00	1.566,73
TOTAL	2.040,30	2.040,30					2.040,30

RESUMEN DE PAGOS

PROPUESTO	IMPORTE (Euros)			
	PROPUESTO	FEADER (Eje 2)	MAPA	CAPADR
PROPUESTO	2.040,30	1.734,25	200,16	105,89

RECINTOS PROPUESTOS

REF.	REFERENCIA SIGPAC	CULTIVO DESCRIPCIÓN CULTIVO	S/R G.PAGO	PEND. MEDIA (%)	SUP. DEC. ADMISIBLE (ha)	SUP. COMPROM. (ha)	SUP. AJUSTADA COMPR.(I) (ha)	SUP. CONV. SIGPAC (ha)	SUP. CERTIF. (ha)	SUP. CAMPO (ha)	SUP. CAMPO DETER. CULT. DECLARADO (ha)	SUP. DEC. REDUCIDA (ha)	SUP. PROPUESTA (ha)
-730582	18-047-003-00003-033	101010 OLIVAR-PICUAL	R 429	46,90	4,79	4,79	4,79		4,79				4,79
1700000004965921	18-047-003-00003-031	101010 OLIVAR-PICUAL	R 429	48,30	0,15	0,15	0,15		0,15			0,15	0,15
1700000004965928	18-047-003-00003-013	101010 OLIVAR-PICUAL	R 429	37,70	1,29	1,29	1,29		1,29			1,29	1,29
1700000004965930	18-047-003-00003-004	101010 OLIVAR-PICUAL	S 429	25,40	0,09	0,09	0,09		0,09			0,09	0,09
4568939	18-047-003-00003-028	104022 ALMENDROS-LARGUETA	S 432	47,00	0,79	0,79	0,79		0,79			0,79	0,79
1700000004965934	18-047-003-00003-001	104010 ALMENDROS-DESMAYO ROJO	S 432	45,00	1,23	1,23	1,23		1,23			1,23	1,23
1700000004965936	18-047-003-00003-029	104010 ALMENDROS-DESMAYO ROJO	S 432	53,10	0,17	0,17	0,17		0,17			0,17	0,17

(1) Superficie declarada admisible ajustada con la superficie comprometida.
(2) Factor de penalización valorando el alcance para el tipo de compromiso.

Puede verificar la integridad de una copia de este documento mediante la lectura del código QR adjunto o mediante el acceso a la dirección <https://ws050.juntadeandalucia.es/verificarFirma> indicando el código de VERIFICACIÓN

FIRMADO POR	JUAN JOSE SOLER GARCIA	FECHA	03/07/2024	
	ROCIO GUIJARRO MILLAN			
VERIFICACIÓN	Pk2jm6MP8Q4FQJJZRRTHBNMQA26B8	PÁGINA	2270/3256	



APELLIDOS Y NOMBRE / RAZÓN SOCIAL

PAREJA SORIANO LUIS

NIF
***9646*

EXPEDIENTE
1226632

ANUALIDAD DE PAGO
1ª

IMPORTE POR ANUALIDAD

	2023	2024	2025	2026	2027
IMPORTE MÁXIMO SUBVENCIONABLE	1.577,17 €	1.577,17 €	1.577,17 €	1.577,17 €	1.577,17 €
IMPORTE MEDIO DE TRANSFERENCIA (€/ha)	231,94 €	231,94 €	231,94 €	231,94 €	231,94 €

RESUMEN DE UNIDADES

Cód	GRUPO DE PAGO	Sup. Dec. Admisible (ha)	Sup. Comprometida (ha)	Sup. ajustada compromiso (I) (ha)	% sobredec.	Sup. Propuesta (ha)	Importe Declarado	Importe Topado	Importe Propuesto	Importe tras sobredec.
432	FRUTALES SECANO	6,01		6,00	0,00	6,00	1.297,44	1.297,44	1.297,44	1.297,44
433	FRUTALES REGADÍO	0,80		0,80	0,00	0,80	279,73	279,73	279,73	279,73
TOTAL		6,81	6,80	6,80		6,80	1.577,17	1.577,17	1.577,17	1.577,17

APLICACIÓN DE REDUCCIONES Y PENALIZACIONES

GRUPO DE PAGO	Importe Calculado	Importe pre-reduc. y compromisos	Criterios de subvencionabilidad y compromisos	Presentación tardía	Omisión declaración	Condicionalidad	IMPORTE (Euros)
							PROPUESTO
FRUTALES REGADÍO	279,73	279,73	0,00	0,00	0,00	0,00	279,73
FRUTALES SECANO	1.297,44	1.297,44	0,00	0,00	0,00	0,00	1.297,44
TOTAL	1.577,17	1.577,17					1.577,17

RESUMEN DE PAGOS

PROPUESTO	IMPORTE (Euros)			
	PROPUESTO	FEADER (Eje 2)	MAPA	CAPADR
PROPUESTO	1.577,17	1.340,59	154,72	81,86

RECINTOS PROPUESTOS

REF.	REFERENCIA SIGPAC	CULTIVO	DESCRIPCIÓN CULTIVO	S/R	G.PAGO	PEND. MEDIA (%)	SUP. DEC. ADMISIBLE (ha)	SUP. COMPROM. (ha)	SUP. AJUSTADA COMPR.(I) (ha)	SUP. CONV. SIGPAC (ha)	SUP. CERTIF. (ha)	SUP. CAMPO (ha)	SUP. CAMPO DETER. CULT. DECLARADO (ha)	SUP. DEC. REDUCIDA (ha)	SUP. PROPUESTA (ha)
1700000005952602	18-162-002-00282-001	104020	ALMENDROS-GUARA	S	432	14,70	1,71	1,70	1,70		1,70			1,70	1,70
1700000005952603	18-162-002-00282-002	104020	ALMENDROS-GUARA	S	432	12,70	0,79	0,79	0,79		0,79			0,79	0,79
1700000005952604	18-162-003-00053-002	104020	ALMENDROS-GUARA	S	432	14,40	3,18	3,18	3,18		3,18			3,18	3,18
1700000005952605	18-162-003-00057-001	104020	ALMENDROS-GUARA	S	432	3,10	0,33	0,33	0,33		0,33			0,33	0,33
1700000005952599	18-162-003-00100-001	104043	ALMENDROS-VAIRO	R	433	4,70	0,36	0,36	0,36		0,37			0,36	0,36
1700000005952600	18-162-003-00101-001	104043	ALMENDROS-VAIRO	R	433	3,60	0,40	0,40	0,40		0,40			0,40	0,40
1700000005952606	18-162-003-00078-001	104020	ALMENDROS-GUARA	R	433	4,40	0,04	0,04	0,04		0,04			0,04	0,04

(1) Superficie declarada admisible ajustada con la superficie comprometida.
(2) Factor de penalización valorando el alcance para el tipo de compromiso.

Puede verificar la integridad de una copia de este documento mediante la lectura del código QR adjunto o mediante el acceso a la dirección <https://ws050.juntadeandalucia.es/verificarFirma> indicando el código de VERIFICACIÓN

FIRMADO POR	JUAN JOSE SOLER GARCIA	FECHA	03/07/2024	
	ROCIO GUIJARRO MILLAN			
VERIFICACIÓN	Pk2jm6MP8Q4FQJJZRRTHBNMQA26B8	PÁGINA	2271/3256	



INCIDENCIAS

INCIDENCIA DESCRIPCIÓN

- 100402 Recinto solicitado no forma parte de ningún organismo de control autorizado para la producción ecológica en Andalucía o fecha de inscripción posterior al plazo establecido (Anexo I. Criterios de Subvencionabilidad. Orden 28 de marzo de 2023).
 Ref:1700000005952582 Recinto:18-162-002-00107-00001 Cultivo:104111 ALMENDROS-MAKAKO Secano
 Ref:1700000005952569 Recinto:18-162-002-00111-00001 Cultivo:104111 ALMENDROS-MAKAKO Secano
 Ref:1700000005952570 Recinto:18-162-002-00112-00001 Cultivo:104111 ALMENDROS-MAKAKO Secano
 Ref:1700000005952571 Recinto:18-162-002-00113-00001 Cultivo:104111 ALMENDROS-MAKAKO Secano
 Ref:1700000005952572 Recinto:18-162-002-00114-00001 Cultivo:104111 ALMENDROS-MAKAKO Secano
 Ref:-1015257 Recinto:18-162-002-00282-00003 Cultivo:104020 ALMENDROS-GUARA Secano
 Ref:1700000005952567 Recinto:18-162-002-00331-00001 Cultivo:8000 AVENA-SIN VARIEDAD Regadio
 Ref:1700000005952568 Recinto:18-162-002-00332-00001 Cultivo:8000 AVENA-SIN VARIEDAD Regadio
 Ref:1700000005952573 Recinto:18-162-002-00372-00001 Cultivo:104111 ALMENDROS-MAKAKO Secano
 Ref:1700000005952574 Recinto:18-162-002-00373-00001 Cultivo:104111 ALMENDROS-MAKAKO Secano
 Ref:1700000005952575 Recinto:18-162-002-00374-00001 Cultivo:104111 ALMENDROS-MAKAKO Secano
 Ref:1700000005952576 Recinto:18-162-002-00375-00001 Cultivo:104111 ALMENDROS-MAKAKO Secano
 Ref:1700000005952577 Recinto:18-162-003-00160-00001 Cultivo:104111 ALMENDROS-MAKAKO Secano
 Ref:1700000005952578 Recinto:18-162-003-00161-00001 Cultivo:104111 ALMENDROS-MAKAKO Secano
 Ref:1700000005952579 Recinto:18-162-003-00162-00001 Cultivo:104111 ALMENDROS-MAKAKO Secano
 Ref:1700000005952580 Recinto:18-162-003-00163-00001 Cultivo:104111 ALMENDROS-MAKAKO Secano
 Ref:1700000005952581 Recinto:18-162-003-00164-00001 Cultivo:104111 ALMENDROS-MAKAKO Secano

- 100424 Solicita recinto que no está comprometido para la operación.
 Ref:1700000005952582 Recinto:18-162-002-00107-00001 Cultivo:104111 ALMENDROS-MAKAKO Secano
 Ref:1700000005952569 Recinto:18-162-002-00111-00001 Cultivo:104111 ALMENDROS-MAKAKO Secano
 Ref:1700000005952570 Recinto:18-162-002-00112-00001 Cultivo:104111 ALMENDROS-MAKAKO Secano
 Ref:1700000005952571 Recinto:18-162-002-00113-00001 Cultivo:104111 ALMENDROS-MAKAKO Secano
 Ref:1700000005952572 Recinto:18-162-002-00114-00001 Cultivo:104111 ALMENDROS-MAKAKO Secano
 Ref:-1015257 Recinto:18-162-002-00282-00003 Cultivo:104020 ALMENDROS-GUARA Secano
 Ref:1700000005952567 Recinto:18-162-002-00331-00001 Cultivo:8000 AVENA-SIN VARIEDAD Regadio
 Ref:1700000005952568 Recinto:18-162-002-00332-00001 Cultivo:8000 AVENA-SIN VARIEDAD Regadio
 Ref:1700000005952573 Recinto:18-162-002-00372-00001 Cultivo:104111 ALMENDROS-MAKAKO Secano
 Ref:1700000005952574 Recinto:18-162-002-00373-00001 Cultivo:104111 ALMENDROS-MAKAKO Secano
 Ref:1700000005952575 Recinto:18-162-002-00374-00001 Cultivo:104111 ALMENDROS-MAKAKO Secano
 Ref:1700000005952576 Recinto:18-162-002-00375-00001 Cultivo:104111 ALMENDROS-MAKAKO Secano
 Ref:1700000005952577 Recinto:18-162-003-00160-00001 Cultivo:104111 ALMENDROS-MAKAKO Secano
 Ref:1700000005952578 Recinto:18-162-003-00161-00001 Cultivo:104111 ALMENDROS-MAKAKO Secano
 Ref:1700000005952579 Recinto:18-162-003-00162-00001 Cultivo:104111 ALMENDROS-MAKAKO Secano
 Ref:1700000005952580 Recinto:18-162-003-00163-00001 Cultivo:104111 ALMENDROS-MAKAKO Secano
 Ref:1700000005952581 Recinto:18-162-003-00164-00001 Cultivo:104111 ALMENDROS-MAKAKO Secano

(1) Superficie declarada admisible ajustada con la superficie comprometida.
 (2) Factor de penalización valorando el alcance para el tipo de compromiso.

Puede verificar la integridad de una copia de este documento mediante la lectura del código QR adjunto o mediante el acceso a la dirección <https://ws050.juntadeandalucia.es/verificarFirma> indicando el código de VERIFICACIÓN

FIRMADO POR	JUAN JOSE SOLER GARCIA	FECHA	03/07/2024	
	ROCIO GUIJARRO MILLAN			
VERIFICACIÓN	Pk2jm6MP8Q4FQJJZRRTHBNMQA26B8	PÁGINA	2272/3256	



APELLIDOS Y NOMBRE / RAZÓN SOCIAL

PARRA MATEOS VENTURA

NIF

****5882*

EXPEDIENTE

1134923

ANUALIDAD DE PAGO

1ª

IMPORTE POR ANUALIDAD

	2023	2024	2025	2026	2027
IMPORTE MÁXIMO SUBVENCIONABLE	4.309,66 €	4.309,66 €	4.309,66 €	4.309,66 €	4.309,66 €
IMPORTE MEDIO DE TRANSFERENCIA (€/ha)	216,24 €	216,24 €	216,24 €	216,24 €	216,24 €

RESUMEN DE UNIDADES

Cód	GRUPO DE PAGO	Sup. Dec. Admisible (ha)	Sup. Comprometida (ha)	Sup. ajustada compromiso (1) (ha)	% sobredec.	Sup. Propuesta (ha)	Importe Declarado	Importe Topado	Importe Propuesto	Importe tras sobredec.
432	FRUTALES SECANO	19,93		19,93	0,00	19,93	4.309,66	4.309,66	4.309,66	4.309,66
TOTAL		19,93	19,93	19,93		19,93	4.309,66	4.309,66	4.309,66	4.309,66

APLICACIÓN DE REDUCCIONES Y PENALIZACIONES

GRUPO DE PAGO	Importe Calculado	Importe prerreduc.	Criterios de subvencionabilidad y compromisos	Presentación tardía	Omisión declaración	Condicionalidad	IMPORTE (Euros) PROPUESTO
FRUTALES SECANO	4.309,66	4.309,66	0,00	0,00	1,00	0,00	4.266,56
TOTAL	4.309,66	4.309,66					4.266,56

RESUMEN DE PAGOS

	IMPORTE (Euros)			
	PROPUESTO	FEADER (Eje 2)	MAPA	CAPADR
PROPUESTO	4.266,56	3.626,58	418,55	221,43

RECINTOS PROPUESTOS

REF.	REFERENCIA SIGPAC	CULTIVO DESCRIPCIÓN CULTIVO	S/R G.PAGO	PEND. MEDIA (%)	SUP. DEC. ADMISIBLE (ha)	SUP. COMPROM. (ha)	SUP. AJUSTADA COMPROM. (1) (ha)	SUP. CONV. SIGPAC (ha)	SUP. CERTIE. (ha)	SUP. CAMPO (ha)	SUP. CAMPO DETER. CULT. DECLARADO (ha)	SUP. DEC. REDUCIDA (ha)	SUP. PROPUESTA (ha)
-1552626	18-167-008-00477-001	104003 ALMENDROS-ANTOÑETA	S 432	6,60	0,41	0,41	0,41		0,41			0,41	0,41
1700000006594627	18-167-002-00178-001	104024 ALMENDROS-MARCONA	S 432	6,00	1,84	1,84	1,84		1,84			1,84	1,84
1700000006594628	18-167-005-00142-001	104020 ALMENDROS-GUARA	S 432	1,70	2,66	2,66	2,66		2,66			2,66	2,66
1700000006594629	18-167-005-00159-001	104020 ALMENDROS-GUARA	S 432	2,70	2,14	2,14	2,14		2,14			2,14	2,14
1700000006594634	18-167-005-00535-001	104111 ALMENDROS-MAKAKO	S 432	3,50	1,17	1,17	1,17		1,17			1,17	1,17
1700000006594637	18-167-005-00181-001	104026 ALMENDROS-MARTA	S 432	2,20	1,63	1,63	1,63		1,63			1,63	1,63
1700000006594638	18-167-005-00181-002	104026 ALMENDROS-MARTA	S 432	2,40	0,10	0,10	0,10		0,10			0,10	0,10
1700000006594642	18-167-008-00477-001	104003 ALMENDROS-ANTOÑETA	S 432	6,60	4,07	4,07	4,07		4,07			4,07	4,07
1700000006594643	18-167-008-00266-004	104014 ALMENDROS-FERRAGNES	S 432	11,10	2,30	2,30	2,30		2,30			2,30	2,30
1700000006594644	18-167-008-00266-007	104035 ALMENDROS-RAMILLETE	S 432	7,00	3,61	3,61	3,61		3,61			3,61	3,61

INCIDENCIAS

INCIDENCIA DESCRIPCIÓN

256 Solicitud con recintos no declarados en campaña actual con una reducción por omisión de superficie superior al 3%
CÓDIGO PARA EL PORCENTAJE DE REDUCCIÓN POR OMISIÓN QUE CORRESPONDE A LA SOLICITUD: 1

(1) Superficie declarada admisible ajustada con la superficie comprometida.
(2) Factor de penalización valorando el alcance para el tipo de compromiso.

Puede verificar la integridad de una copia de este documento mediante la lectura del código QR adjunto o mediante el acceso a la dirección https://ws050.juntadeandalucia.es/verificarFirma indicando el código de VERIFICACIÓN				
FIRMADO POR	JUAN JOSE SOLER GARCIA	FECHA	03/07/2024	
	ROCIO GUIJARRO MILLAN			
VERIFICACIÓN	Pk2jm6MP8Q4FQJJZRRTHBNMQA26B8	PÁGINA	2273/3256	



APELLIDOS Y NOMBRE / RAZÓN SOCIAL
PARRILLA TAPIA RITA MARIA

NIF
****5732*

EXPEDIENTE
1253253

ANUALIDAD DE PAGO
1ª

IMPORTE POR ANUALIDAD

	2023	2024	2025	2026	2027
IMPORTE MÁXIMO SUBVENCIONABLE	1.323,39 €	1.323,39 €	1.323,39 €	1.323,39 €	1.323,39 €
IMPORTE MEDIO DE TRANSFERENCIA (€/ha)	216,24 €	216,24 €	216,24 €	216,24 €	216,24 €

RESUMEN DE UNIDADES

Cód	GRUPO DE PAGO	Sup. Dec. Admisible (ha)	Sup. Comprometida (ha)	Sup. ajustada compromiso (I) (ha)	% sobredec.	Sup. Propuesta (ha)	Importe Declarado	Importe Topado	Importe Propuesto	Importe tras sobredec.
432	FRUTALES SECANO	6,12		6,12	0,00	6,12	1.323,39	1.323,39	1.323,39	1.323,39
TOTAL		6,12	6,12	6,12		6,12	1.323,39	1.323,39	1.323,39	1.323,39

APLICACIÓN DE REDUCCIONES Y PENALIZACIONES

GRUPO DE PAGO	Importe Calculado	Importe prereduc.	Criterios de subvencionabilidad y compromisos	Presentación tardía	Omisión declaración	Condicionalidad	IMPORTE (Euros) PROPUESTO
FRUTALES SECANO	1.323,39	1.323,39	0,00	0,00	0,00	0,00	1.323,39
TOTAL	1.323,39	1.323,39					1.323,39

RESUMEN DE PAGOS

	IMPORTE (Euros)			
	PROPUESTO	FEADER (Eje 2)	MAPA	CAPADR
PROPUESTO	1.323,39	1.124,88	129,82	68,69

RECINTOS PROPUESTOS

REF.	REFERENCIA SIGPAC	CULTIVO DESCRIPCIÓN CULTIVO	S/R G.PAGO	PEND. MEDIA (%)	SUP. DEC. ADMISIBLE (ha)	SUP. COMPROM. (ha)	SUP. AJUSTADA COMPROM. (I) (ha)	SUP. CONV. SIGPAC (ha)	SUP. CERTIE (ha)	SUP. CAMPO (ha)	SUP. CAMPO DETER. CULT. DECLARADO (ha)	SUP. DEC. REDUCIDA (ha)	SUP. PROPUESTA (ha)
-493971	18-091-006-00207-003	104020 ALMENDROS-GUARA	S 432	10,80	0,09	0,09	0,09		0,09			0,09	0,09
1700000006134824	18-091-002-00073-001	104043 ALMENDROS-VAIRO	S 432	2,70	0,98	0,98	0,98		0,98			0,98	0,98
1700000006134825	18-091-006-00206-001	104043 ALMENDROS-VAIRO	S 432	2,20	2,22	2,22	2,22		2,22			2,22	2,22
1700000006134826	18-091-006-00220-001	104043 ALMENDROS-VAIRO	S 432	2,40	1,41	1,41	1,41		1,41			1,41	1,41
1700000006134828	18-091-002-00066-001	104025 ALMENDROS-MARINADA	S 432	2,70	1,42	1,42	1,42		1,42			1,42	1,42

(1) Superficie declarada admisible ajustada con la superficie comprometida.
(2) Factor de penalización valorando el alcance para el tipo de compromiso.

Puede verificar la integridad de una copia de este documento mediante la lectura del código QR adjunto o mediante el acceso a la dirección <https://ws050.juntadeandalucia.es/verificarFirma> indicando el código de VERIFICACIÓN

FIRMADO POR	JUAN JOSE SOLER GARCIA	FECHA	03/07/2024	
	ROCIO GUIJARRO MILLAN			
VERIFICACIÓN	Pk2jm6MP8Q4FQJJZRRTHBNMQA26B8	PÁGINA	2274/3256	



APELLIDOS Y NOMBRE / RAZÓN SOCIAL

PASTOR AZOR MANUEL

NIF
****5396*

EXPEDIENTE
1005396

ANUALIDAD DE PAGO

1ª

IMPORTE POR ANUALIDAD

	2023	2024	2025	2026	2027
IMPORTE MÁXIMO SUBVENCIONABLE	152,68 €	152,68 €	152,68 €	152,68 €	152,68 €
IMPORTE MEDIO DE TRANSFERENCIA (€/ha)	151,17 €	151,17 €	151,17 €	151,17 €	151,17 €

RESUMEN DE UNIDADES

Cód	GRUPO DE PAGO	Sup. Dec. Admisible (ha)	Sup. Comprometida (ha)	Sup. ajustada compromiso (1) (ha)	% sobredec.	Sup. Propuesta (ha)	Importe Declarado	Importe Topado	Importe Propuesto	Importe tras sobredec.
426	HERBÁCEOS	1,01		1,01	0,00	1,01	152,68	152,68	152,68	152,68
TOTAL		1,01	1,01	1,01		1,01	152,68	152,68	152,68	152,68

APLICACIÓN DE REDUCCIONES Y PENALIZACIONES

GRUPO DE PAGO	Importe Calculado	Importe prereduc.	Criterios de subvencionabilidad y compromisos	Presentación tardía	Omisión declaración	Condicionalidad	IMPORTE (Euros) PROPUESTO
HERBÁCEOS	152,68	152,68	0,00	0,00	0,00	0,00	152,68
TOTAL	152,68	152,68					152,68

RESUMEN DE PAGOS

	IMPORTE (Euros)			
	PROPUESTO	FEADER (Eje 2)	MAPA	CAPADR
PROPUESTO	152,68	129,78	14,98	7,92

RECINTOS PROPUESTOS

REF.	REFERENCIA SIGPAC	CULTIVO	DESCRIPCIÓN CULTIVO	S/R	G.PAGO	PEND. MEDIA (%)	SUP. DEC. ADMISIBLE (ha)	SUP. COMPROM. (ha)	SUP. AJUSTADA COMPR.(1) (ha)	SUP. CONV. SIGPAC (ha)	SUP. CERTIE. (ha)	SUP. CAMPO (ha)	SUP. CAMPO DETER. CULT. DECLARADO (ha)	SUP. DEC. REDUCIDA (ha)	SUP. PROPUESTA (ha)
1700000006897700	18-024-014-00089-007	8000	AVENA-SIN VARIEDAD	R	426	18,20	0,12	0,12	0,12		0,12			0,12	0,12
1700000006897701	18-024-014-00090-001	8000	AVENA-SIN VARIEDAD	R	426	4,80	0,89	0,89	0,89		1,73			0,89	0,89

(1) Superficie declarada admisible ajustada con la superficie comprometida.

(2) Factor de penalización valorando el alcance para el tipo de compromiso.

Puede verificar la integridad de una copia de este documento mediante la lectura del código QR adjunto o mediante el acceso a la dirección <https://ws050.juntadeandalucia.es/verificarFirma> indicando el código de VERIFICACIÓN

FIRMADO POR	JUAN JOSE SOLER GARCIA	FECHA	03/07/2024	
	ROCIO GUIJARRO MILLAN			
VERIFICACIÓN	Pk2jm6MP8Q4FQJJZRRTHBNMQA26B8	PÁGINA	2275/3256	



INCIDENCIAS

INCIDENCIA DESCRIPCIÓN

- 218 La superficie total declarada sobre un mismo recinto en el conjunto de los expedientes, no puede superar la superficie total que el SIGPAC establece para ese recinto.
- Ref:170000006897692 Recinto:18-024-009-00010-00001 Cultivo:20000 BARBECHO TRADICIONAL-SIN VARIEDAD Secano Suma de superficies declaradas para este recinto por todos los solicitantes (Áreas):458 Superficie SIGPAC medida para este recinto (Áreas):229 Exceso de superficie declarada (Hectáreas):2,29 Suma de superficies declaradas para este recinto por el solicitante (Áreas):229
- Ref:170000006897712 Recinto:18-024-014-00087-00001 Cultivo:101010 OLIVAR-PICUAL Regadío Suma de superficies declaradas para este recinto por todos los solicitantes (Áreas):112 Superficie SIGPAC medida para este recinto (Áreas):56 Exceso de superficie declarada (Hectáreas):0,56 Suma de superficies declaradas para este recinto por el solicitante (Áreas):56
- Ref:170000006897693 Recinto:18-024-014-00087-00002 Cultivo:5000 CEBADA-SIN VARIEDAD Regadío Suma de superficies declaradas para este recinto por todos los solicitantes (Áreas):105 Superficie SIGPAC medida para este recinto (Áreas):57 Exceso de superficie declarada (Hectáreas):0,48 Suma de superficies declaradas para este recinto por el solicitante (Áreas):48
- Ref:170000006897694 Recinto:18-024-014-00087-00003 Cultivo:5000 CEBADA-SIN VARIEDAD Regadío Suma de superficies declaradas para este recinto por todos los solicitantes (Áreas):62 Superficie SIGPAC medida para este recinto (Áreas):31 Exceso de superficie declarada (Hectáreas):0,31 Suma de superficies declaradas para este recinto por el solicitante (Áreas):31
- Ref:170000006897697 Recinto:18-024-014-00087-00008 Cultivo:5000 CEBADA-SIN VARIEDAD Regadío Suma de superficies declaradas para este recinto por todos los solicitantes (Áreas):70 Superficie SIGPAC medida para este recinto (Áreas):35 Exceso de superficie declarada (Hectáreas):0,35 Suma de superficies declaradas para este recinto por el solicitante (Áreas):35
- Ref:170000006897710 Recinto:18-024-014-00087-00011 Cultivo:279000 ESPÁRRAGOS-SIN VARIEDAD Regadío Suma de superficies declaradas para este recinto por todos los solicitantes (Áreas):60 Superficie SIGPAC medida para este recinto (Áreas):33 Exceso de superficie declarada (Hectáreas):0,27 Suma de superficies declaradas para este recinto por el solicitante (Áreas):27
- Ref:170000006897705 Recinto:18-024-014-00088-00002 Cultivo:5000 CEBADA-SIN VARIEDAD Regadío Suma de superficies declaradas para este recinto por todos los solicitantes (Áreas):60 Superficie SIGPAC medida para este recinto (Áreas):30 Exceso de superficie declarada (Hectáreas):0,3 Suma de superficies declaradas para este recinto por el solicitante (Áreas):30
- Ref:170000006897728 Recinto:18-024-014-00088-00003 Cultivo:104020 ALMENDROS-GUARA Regadío Suma de superficies declaradas para este recinto por todos los solicitantes (Áreas):172 Superficie SIGPAC medida para este recinto (Áreas):86 Exceso de superficie declarada (Hectáreas):0,86 Suma de superficies declaradas para este recinto por el solicitante (Áreas):86
- Ref:170000006897703 Recinto:18-024-014-00088-00004 Cultivo:5000 CEBADA-SIN VARIEDAD Regadío Suma de superficies declaradas para este recinto por todos los solicitantes (Áreas):156 Superficie SIGPAC medida para este recinto (Áreas):78 Exceso de superficie declarada (Hectáreas):0,78 Suma de superficies declaradas para este recinto por el solicitante (Áreas):78
- Ref:170000006897721 Recinto:18-024-014-00088-00013 Cultivo:101010 OLIVAR-PICUAL Regadío Suma de superficies declaradas para este recinto por todos los solicitantes (Áreas):16 Superficie SIGPAC medida para este recinto (Áreas):8 Exceso de superficie declarada (Hectáreas):0,08 Suma de superficies declaradas para este recinto por el solicitante (Áreas):8
- Ref:170000006897718 Recinto:18-024-014-00088-00014 Cultivo:101010 OLIVAR-PICUAL Regadío Suma de superficies declaradas para este recinto por todos los solicitantes (Áreas):22 Superficie SIGPAC medida para este recinto (Áreas):14 Exceso de superficie declarada (Hectáreas):0,08 Suma de superficies declaradas para este recinto por el solicitante (Áreas):8
- Ref:170000006897713 Recinto:18-024-014-00088-00015 Cultivo:101010 OLIVAR-PICUAL Regadío Suma de superficies declaradas para este recinto por todos los solicitantes (Áreas):16 Superficie SIGPAC medida para este recinto (Áreas):8 Exceso de superficie declarada (Hectáreas):0,08 Suma de superficies declaradas para este recinto por el solicitante (Áreas):8
- Ref:170000006897714 Recinto:18-024-014-00088-00016 Cultivo:101010 OLIVAR-PICUAL Regadío Suma de superficies declaradas para este recinto por todos los solicitantes (Áreas):272 Superficie SIGPAC medida para este recinto (Áreas):136 Exceso de superficie declarada (Hectáreas):1,36 Suma de superficies declaradas para este recinto por el solicitante (Áreas):136
- Ref:-1533479 Recinto:18-024-014-00088-00017 Cultivo:8000 AVENA-SIN VARIEDAD Regadío Suma de superficies declaradas para este recinto por todos los solicitantes (Áreas):325 Superficie SIGPAC medida para este recinto (Áreas):169 Exceso de superficie declarada (Hectáreas):0,24 Suma de superficies declaradas para este recinto por el solicitante (Áreas):156
- Ref:-1533480 Recinto:18-024-014-00088-00017 Cultivo:8000 AVENA-SIN VARIEDAD Regadío Suma de superficies declaradas para este recinto por todos los solicitantes (Áreas):325 Superficie SIGPAC medida para este recinto (Áreas):169 Exceso de superficie declarada (Hectáreas):0,15 Suma de superficies declaradas para este recinto por el solicitante (Áreas):156
- Ref:-1533481 Recinto:18-024-014-00088-00017 Cultivo:8000 AVENA-SIN VARIEDAD Regadío Suma de superficies declaradas para este recinto por todos los solicitantes (Áreas):325 Superficie SIGPAC medida para este recinto (Áreas):169 Exceso de superficie declarada (Hectáreas):0,08 Suma de superficies declaradas para este recinto por el solicitante (Áreas):156
- Ref:170000006897699 Recinto:18-024-014-00088-00017 Cultivo:8000 AVENA-SIN VARIEDAD Regadío Suma de superficies declaradas para este recinto por todos los solicitantes (Áreas):325 Superficie SIGPAC medida para este recinto (Áreas):169 Exceso de superficie declarada (Hectáreas):0,58 Suma de superficies declaradas para este recinto por el solicitante (Áreas):156
- Ref:170000006897706 Recinto:18-024-014-00088-00017 Cultivo:8000 AVENA-SIN VARIEDAD Regadío Suma de superficies declaradas para este recinto por todos los solicitantes (Áreas):325 Superficie SIGPAC medida para este recinto (Áreas):169 Exceso de superficie declarada (Hectáreas):0,21 Suma de superficies declaradas para este recinto por el solicitante (Áreas):156
- Ref:170000006897707 Recinto:18-024-014-00088-00017 Cultivo:8000 AVENA-SIN VARIEDAD Regadío Suma de superficies declaradas para este recinto por todos los solicitantes (Áreas):325 Superficie SIGPAC medida para este recinto (Áreas):169 Exceso de superficie declarada (Hectáreas):0,3 Suma de superficies declaradas para este recinto por el solicitante (Áreas):156
- Ref:170000006897725 Recinto:18-024-014-00088-00024 Cultivo:104020 ALMENDROS-GUARA Regadío Suma de superficies declaradas para este recinto por todos los solicitantes (Áreas):30 Superficie SIGPAC medida para este recinto (Áreas):15 Exceso de superficie declarada (Hectáreas):0,15 Suma de superficies declaradas para este recinto por el solicitante (Áreas):15
- Ref:170000006897715 Recinto:18-024-014-00088-00026 Cultivo:101010 OLIVAR-PICUAL Regadío Suma de superficies declaradas para este recinto por todos los solicitantes (Áreas):4 Superficie SIGPAC medida para este recinto (Áreas):2 Exceso de superficie declarada (Hectáreas):0,02 Suma de superficies declaradas para este recinto por el solicitante (Áreas):2
- Ref:170000006897716 Recinto:18-024-014-00088-00044 Cultivo:101010 OLIVAR-PICUAL Regadío Suma de superficies declaradas para este recinto por todos los solicitantes (Áreas):8 Superficie SIGPAC medida para este recinto (Áreas):4 Exceso de superficie declarada (Hectáreas):0,04 Suma de superficies declaradas para este recinto por el solicitante (Áreas):4

(1) Superficie declarada admisible ajustada con la superficie comprometida.
 (2) Factor de penalización valorando el alcance para el tipo de compromiso.

Puede verificar la integridad de una copia de este documento mediante la lectura del código QR adjunto o mediante el acceso a la dirección <https://ws050.juntadeandalucia.es/verificarFirma> indicando el código de VERIFICACIÓN

FIRMADO POR	JUAN JOSE SOLER GARCIA	FECHA	03/07/2024	
	ROCIO GUIJARRO MILLAN			
VERIFICACIÓN	Pk2jm6MP8Q4FQJJZRRTHBNMQA26B8	PÁGINA	2276/3256	



INCIDENCIAS

INCIDENCIA DESCRIPCIÓN

- Ref:170000006897726 Recinto:18-024-014-00111-00002 Cultivo:104020 ALMENDROS-GUARA Regadío Suma de superficies declaradas para este recinto por todos los solicitantes (Áreas):64 Superficie SIGPAC medida para este recinto (Áreas):32 Exceso de superficie declarada (Hectáreas):0,32 Suma de superficies declaradas para este recinto por el solicitante (Áreas):32
- Ref:170000006897724 Recinto:18-024-014-00120-00001 Cultivo:104026 ALMENDROS-MARTA Regadío Suma de superficies declaradas para este recinto por todos los solicitantes (Áreas):424 Superficie SIGPAC medida para este recinto (Áreas):212 Exceso de superficie declarada (Hectáreas):2,12 Suma de superficies declaradas para este recinto por el solicitante (Áreas):212
- Ref:170000006897720 Recinto:18-024-014-00120-00003 Cultivo:101010 OLIVAR-PICUAL Regadío Suma de superficies declaradas para este recinto por todos los solicitantes (Áreas):56 Superficie SIGPAC medida para este recinto (Áreas):28 Exceso de superficie declarada (Hectáreas):0,28 Suma de superficies declaradas para este recinto por el solicitante (Áreas):28
- Ref:472707 Recinto:18-024-014-00120-00005 Cultivo:104020 ALMENDROS-GUARA Regadío Suma de superficies declaradas para este recinto por todos los solicitantes (Áreas):20 Superficie SIGPAC medida para este recinto (Áreas):10 Exceso de superficie declarada (Hectáreas):0,1 Suma de superficies declaradas para este recinto por el solicitante (Áreas):10
- Ref:170000006897727 Recinto:18-024-014-00120-00010 Cultivo:104024 ALMENDROS-MARCONA Regadío Suma de superficies declaradas para este recinto por todos los solicitantes (Áreas):262 Superficie SIGPAC medida para este recinto (Áreas):131 Exceso de superficie declarada (Hectáreas):1,31 Suma de superficies declaradas para este recinto por el solicitante (Áreas):131

- 242 Recinto pendiente de acreditación de titularidad.
 - Ref:170000006897692 Recinto:18-024-009-00010-00001 Cultivo:20000 BARBECHO TRADICIONAL-SIN VARIEDAD Secano
 - Ref:170000006897712 Recinto:18-024-014-00087-00001 Cultivo:101010 OLIVAR-PICUAL Regadío
 - Ref:170000006897693 Recinto:18-024-014-00087-00002 Cultivo:5000 CEBADA-SIN VARIEDAD Regadío
 - Ref:170000006897694 Recinto:18-024-014-00087-00003 Cultivo:5000 CEBADA-SIN VARIEDAD Regadío
 - Ref:170000006897697 Recinto:18-024-014-00087-00008 Cultivo:5000 CEBADA-SIN VARIEDAD Regadío
 - Ref:170000006897710 Recinto:18-024-014-00087-00011 Cultivo:279000 ESPÁRRAGOS-SIN VARIEDAD Regadío
 - Ref:170000006897705 Recinto:18-024-014-00088-00002 Cultivo:5000 CEBADA-SIN VARIEDAD Regadío
 - Ref:170000006897728 Recinto:18-024-014-00088-00003 Cultivo:104020 ALMENDROS-GUARA Regadío
 - Ref:170000006897703 Recinto:18-024-014-00088-00004 Cultivo:5000 CEBADA-SIN VARIEDAD Regadío
 - Ref:170000006897721 Recinto:18-024-014-00088-00013 Cultivo:101010 OLIVAR-PICUAL Regadío
 - Ref:170000006897718 Recinto:18-024-014-00088-00014 Cultivo:101010 OLIVAR-PICUAL Regadío
 - Ref:170000006897713 Recinto:18-024-014-00088-00015 Cultivo:101010 OLIVAR-PICUAL Regadío
 - Ref:170000006897714 Recinto:18-024-014-00088-00016 Cultivo:101010 OLIVAR-PICUAL Regadío
 - Ref:-1533479 Recinto:18-024-014-00088-00017 Cultivo:8000 AVENA-SIN VARIEDAD Regadío
 - Ref:-1533480 Recinto:18-024-014-00088-00017 Cultivo:8000 AVENA-SIN VARIEDAD Regadío
 - Ref:-1533481 Recinto:18-024-014-00088-00017 Cultivo:8000 AVENA-SIN VARIEDAD Regadío
 - Ref:170000006897699 Recinto:18-024-014-00088-00017 Cultivo:8000 AVENA-SIN VARIEDAD Regadío
 - Ref:170000006897706 Recinto:18-024-014-00088-00017 Cultivo:8000 AVENA-SIN VARIEDAD Regadío
 - Ref:170000006897707 Recinto:18-024-014-00088-00017 Cultivo:8000 AVENA-SIN VARIEDAD Regadío
 - Ref:170000006897725 Recinto:18-024-014-00088-00024 Cultivo:104020 ALMENDROS-GUARA Regadío
 - Ref:170000006897715 Recinto:18-024-014-00088-00026 Cultivo:101010 OLIVAR-PICUAL Regadío
 - Ref:170000006897716 Recinto:18-024-014-00088-00044 Cultivo:101010 OLIVAR-PICUAL Regadío
 - Ref:170000006897726 Recinto:18-024-014-00111-00002 Cultivo:104020 ALMENDROS-GUARA Regadío
 - Ref:170000006897724 Recinto:18-024-014-00120-00001 Cultivo:104026 ALMENDROS-MARTA Regadío
 - Ref:170000006897720 Recinto:18-024-014-00120-00003 Cultivo:101010 OLIVAR-PICUAL Regadío
 - Ref:-472707 Recinto:18-024-014-00120-00005 Cultivo:104020 ALMENDROS-GUARA Regadío
 - Ref:170000006897727 Recinto:18-024-014-00120-00010 Cultivo:104024 ALMENDROS-MARCONA Regadío

- 8227 Línea de declaración monitorizada en la que no ha habido respuesta por parte del productor y, por tanto, sin Juicio Experto de campo.
 - Ref:170000006897692 Recinto:18-024-009-00010-00001 Cultivo:20000 BARBECHO TRADICIONAL-SIN VARIEDAD
 - Ref:-13132 Recinto:18-024-014-00090-00001 Cultivo:8000 AVENA-SIN VARIEDAD
 - Ref:170000006897704 Recinto:18-024-014-00090-00001 Cultivo:8000 AVENA-SIN VARIEDAD

- 100402 Recinto solicitado no forma parte de ningún organismo de control autorizado para la producción ecológica en Andalucía o fecha de inscripción posterior al plazo establecido (Anexo I. Criterios de Subvencionabilidad. Orden 28 de marzo de 2023).
 - Ref:-1533478 Recinto:18-024-014-00081-00006 Cultivo:279000 ESPÁRRAGOS-SIN VARIEDAD Secano
 - Ref:170000006897710 Recinto:18-024-014-00087-00011 Cultivo:279000 ESPÁRRAGOS-SIN VARIEDAD Regadío
 - Ref:170000006897728 Recinto:18-024-014-00088-00003 Cultivo:104020 ALMENDROS-GUARA Regadío
 - Ref:170000006897725 Recinto:18-024-014-00088-00024 Cultivo:104020 ALMENDROS-GUARA Regadío
 - Ref:170000006897709 Recinto:18-024-014-00090-00006 Cultivo:279000 ESPÁRRAGOS-SIN VARIEDAD Regadío
 - Ref:170000006897726 Recinto:18-024-014-00111-00002 Cultivo:104020 ALMENDROS-GUARA Regadío
 - Ref:170000006897724 Recinto:18-024-014-00120-00001 Cultivo:104026 ALMENDROS-MARTA Regadío
 - Ref:-472707 Recinto:18-024-014-00120-00005 Cultivo:104020 ALMENDROS-GUARA Regadío
 - Ref:170000006897727 Recinto:18-024-014-00120-00010 Cultivo:104024 ALMENDROS-MARCONA Regadío

- 100424 Solicita recinto que no está comprometido para la operación.
 - Ref:170000006897692 Recinto:18-024-009-00010-00001 Cultivo:20000 BARBECHO TRADICIONAL-SIN VARIEDAD Secano

(1) Superficie declarada admisible ajustada con la superficie comprometida.
 (2) Factor de penalización valorando el alcance para el tipo de compromiso.

Puede verificar la integridad de una copia de este documento mediante la lectura del código QR adjunto o mediante el acceso a la dirección https://ws050.juntadeandalucia.es/verificarFirma indicando el código de VERIFICACIÓN				
FIRMADO POR	JUAN JOSE SOLER GARCIA ROCIO GUIJARRO MILLAN	FECHA	03/07/2024	
VERIFICACIÓN	Pk2jm6MP8Q4FQJJZRRTHBNMQA26B8	PÁGINA	2277/3256	



INCIDENCIAS

INCIDENCIA DESCRIPCIÓN

- Ref:-1533478 Recinto:18-024-014-00081-00006 Cultivo:279000 ESPÁRRAGOS-SIN VARIEDAD Secano
- Ref:1700000006897712 Recinto:18-024-014-00087-00001 Cultivo:101010 OLIVAR-PICUAL Regadío
- Ref:1700000006897693 Recinto:18-024-014-00087-00002 Cultivo:5000 CEBADA-SIN VARIEDAD Regadío
- Ref:1700000006897694 Recinto:18-024-014-00087-00003 Cultivo:5000 CEBADA-SIN VARIEDAD Regadío
- Ref:1700000006897697 Recinto:18-024-014-00087-00008 Cultivo:5000 CEBADA-SIN VARIEDAD Regadío
- Ref:1700000006897710 Recinto:18-024-014-00087-00011 Cultivo:279000 ESPÁRRAGOS-SIN VARIEDAD Regadío
- Ref:1700000006897705 Recinto:18-024-014-00088-00002 Cultivo:5000 CEBADA-SIN VARIEDAD Regadío
- Ref:1700000006897728 Recinto:18-024-014-00088-00003 Cultivo:104020 ALMENDROS-GUARA Regadío
- Ref:1700000006897703 Recinto:18-024-014-00088-00004 Cultivo:5000 CEBADA-SIN VARIEDAD Regadío
- Ref:1700000006897721 Recinto:18-024-014-00088-00013 Cultivo:101010 OLIVAR-PICUAL Regadío
- Ref:1700000006897718 Recinto:18-024-014-00088-00014 Cultivo:101010 OLIVAR-PICUAL Regadío
- Ref:1700000006897713 Recinto:18-024-014-00088-00015 Cultivo:101010 OLIVAR-PICUAL Regadío
- Ref:1700000006897714 Recinto:18-024-014-00088-00016 Cultivo:101010 OLIVAR-PICUAL Regadío
- Ref:-1533479 Recinto:18-024-014-00088-00017 Cultivo:8000 AVENA-SIN VARIEDAD Regadío
- Ref:-1533480 Recinto:18-024-014-00088-00017 Cultivo:8000 AVENA-SIN VARIEDAD Regadío
- Ref:-1533481 Recinto:18-024-014-00088-00017 Cultivo:8000 AVENA-SIN VARIEDAD Regadío
- Ref:1700000006897699 Recinto:18-024-014-00088-00017 Cultivo:8000 AVENA-SIN VARIEDAD Regadío
- Ref:1700000006897706 Recinto:18-024-014-00088-00017 Cultivo:8000 AVENA-SIN VARIEDAD Regadío
- Ref:1700000006897707 Recinto:18-024-014-00088-00017 Cultivo:8000 AVENA-SIN VARIEDAD Regadío
- Ref:1700000006897725 Recinto:18-024-014-00088-00024 Cultivo:104020 ALMENDROS-GUARA Regadío
- Ref:1700000006897715 Recinto:18-024-014-00088-00026 Cultivo:101010 OLIVAR-PICUAL Regadío
- Ref:1700000006897716 Recinto:18-024-014-00088-00044 Cultivo:101010 OLIVAR-PICUAL Regadío
- Ref:-13132 Recinto:18-024-014-00090-00001 Cultivo:8000 AVENA-SIN VARIEDAD Regadío
- Ref:1700000006897704 Recinto:18-024-014-00090-00001 Cultivo:8000 AVENA-SIN VARIEDAD Regadío
- Ref:1700000006897709 Recinto:18-024-014-00090-00006 Cultivo:279000 ESPÁRRAGOS-SIN VARIEDAD Regadío
- Ref:1700000006897726 Recinto:18-024-014-00111-00002 Cultivo:104020 ALMENDROS-GUARA Regadío
- Ref:1700000006897724 Recinto:18-024-014-00120-00001 Cultivo:104026 ALMENDROS-MARTA Regadío
- Ref:1700000006897720 Recinto:18-024-014-00120-00003 Cultivo:101010 OLIVAR-PICUAL Regadío
- Ref:-472707 Recinto:18-024-014-00120-00005 Cultivo:104020 ALMENDROS-GUARA Regadío
- Ref:1700000006897727 Recinto:18-024-014-00120-00010 Cultivo:104024 ALMENDROS-MARCONA Regadío

(1) Superficie declarada admisible ajustada con la superficie comprometida.
 (2) Factor de penalización valorando el alcance para el tipo de compromiso.

Puede verificar la integridad de una copia de este documento mediante la lectura del código QR adjunto o mediante el acceso a la dirección <https://ws050.juntadeandalucia.es/verificarFirma> indicando el código de VERIFICACIÓN

FIRMADO POR	JUAN JOSE SOLER GARCIA	FECHA	03/07/2024	
	ROCIO GUIJARRO MILLAN			
VERIFICACIÓN	Pk2jm6MP8Q4FQJJZRRTHBNMQA26B8	PÁGINA	2278/3256	



APELLIDOS Y NOMBRE / RAZÓN SOCIAL
NIF
EXPEDIENTE
ANUALIDAD DE PAGO

PASTOR OLIVER ALBA ****6666* 1278348 1ª

IMPORTE POR ANUALIDAD

	2023	2024	2025	2026	2027
IMPORTE MÁXIMO SUBVENCIONABLE	4.368,25 €	4.368,25 €	4.368,25 €	4.368,25 €	4.368,25 €
IMPORTE MEDIO DE TRANSFERENCIA (€/ha)	262,99 €	262,99 €	262,99 €	262,99 €	262,99 €

RESUMEN DE UNIDADES

Cód	GRUPO DE PAGO	Sup. Dec. Admisible (ha)	Sup. Comprometida (ha)	Sup. ajustada compromiso (I) (ha)	% sobredec.	Sup. Propuesta (ha)	Importe Declarado	Importe Topado	Importe Propuesto	Importe tras sobredec.
432	FRUTALES SECANO	10,79		10,79	0,00	10,79	2.333,23	2.333,23	2.333,23	2.333,23
433	FRUTALES REGADÍO	5,82		5,82	0,00	5,82	2.035,02	2.035,02	2.035,02	2.035,02
TOTAL		16,61	16,61	16,61		16,61	4.368,25	4.368,25	4.368,25	4.368,25

APLICACIÓN DE REDUCCIONES Y PENALIZACIONES

GRUPO DE PAGO	Importe Calculado	Importe prereduc.	Criterios de			Omisión declaración	Condicionalidad	IMPORTE (Euros)	
			subvencionabilidad y compromisos	Presentación tardía				PROPUESTO	
FRUTALES REGADÍO	2.035,02	2.035,02	0,00	0,00	0,00	0,00		2.035,02	
FRUTALES SECANO	2.333,23	2.333,23	0,00	0,00	0,00	0,00		2.333,23	
TOTAL	4.368,25	4.368,25						4.368,25	

RESUMEN DE PAGOS

PROPUESTO	IMPORTE (Euros)			
	PROPUESTO	FEADER (Eje 2)	MAPA	CAPADR
PROPUESTO	4.368,25	3.713,02	428,53	226,70

RECINTOS PROPUESTOS

REF.	REFERENCIA SIGPAC	CULTIVO	DESCRIPCIÓN CULTIVO	S/R	G.PAGO	PEND. MEDIA (%)	SUP. DEC. ADMISIBLE (ha)	SUP. COMPROM. (ha)	SUP. AJUSTADA COMPROM. (I) (ha)	SUP. CONV. SIGPAC (ha)	SUP. CERTIF. (ha)	SUP. CAMPO (ha)	SUP. CAMPO DETER. CULT. DECLARADO (ha)	SUP. DEC. REDUCIDA (ha)	SUP. PROPUESTA (ha)
-1512626	18-040-014-00084-008	104020	ALMENDROS-GUARA	S	432	4,00	0,39	0,39	0,39	0,39	0,39			0,39	0,39
-1512625	18-040-014-00084-009	104020	ALMENDROS-GUARA	S	432	4,60	0,37	0,37	0,37	0,37	0,37			0,37	0,37
-1512624	18-040-004-00163-002	104020	ALMENDROS-GUARA	S	432	3,90	1,31	1,31	1,31	1,31	1,31			1,31	1,31
-978528	18-040-014-00084-006	104020	ALMENDROS-GUARA	S	432	6,40	0,05	0,05	0,05	0,05	0,05			0,05	0,05
1700000007159915	18-024-009-00167-002	104007	ALMENDROS-COMUNA	S	432	4,60	1,02	1,02	1,02	1,02	1,02			1,02	1,02
1700000007159916	18-024-009-00168-003	104007	ALMENDROS-COMUNA	S	432	3,30	0,38	0,38	0,38	0,38	0,38			0,38	0,38
1700000007159917	18-040-004-00152-001	104020	ALMENDROS-GUARA	S	432	2,70	5,69	5,69	5,69	5,69	5,69			5,69	5,69
1700000007159918	18-024-009-00168-002	104007	ALMENDROS-COMUNA	S	432	4,80	0,09	0,09	0,09	0,09	0,09			0,09	0,09
1700000007159922	18-040-004-00160-001	104020	ALMENDROS-GUARA	S	432	3,60	1,49	1,49	1,49	1,49	1,49			1,49	1,49
-1338739	18-040-014-00084-004	104020	ALMENDROS-GUARA	R	433	3,90	1,64	1,64	1,64	1,64	1,64			1,64	1,64
-73722	18-040-014-00084-001	104020	ALMENDROS-GUARA	R	433	4,90	0,07	0,07	0,07	0,07	0,07			0,07	0,07
-73700	18-040-014-00084-003	104020	ALMENDROS-GUARA	R	433	3,50	0,63	0,63	0,63	0,63	0,63			0,63	0,63
1700000007159921	18-040-004-00163-001	104020	ALMENDROS-GUARA	R	433	4,00	3,48	3,48	3,48	3,48	3,48			3,48	3,48

INCIDENCIAS

INCIDENCIA DESCRIPCIÓN

- 248 Verifica que los recintos declarados con sistema de explotación regadío corresponden realmente a regadío según SIGPAC.
 Ref:-1512626 Recinto:18-040-014-00084-00008 Cultivo:104020 ALMENDROS-GUARA Regadío
 Ref:-1512625 Recinto:18-040-014-00084-00009 Cultivo:104020 ALMENDROS-GUARA Regadío

(1) Superficie declarada admisible ajustada con la superficie comprometida.
 (2) Factor de penalización valorando el alcance para el tipo de compromiso.

Puede verificar la integridad de una copia de este documento mediante la lectura del código QR adjunto o mediante el acceso a la dirección https://ws050.juntadeandalucia.es/verificarFirma indicando el código de VERIFICACIÓN					
FIRMADO POR	JUAN JOSE SOLER GARCIA		FECHA		03/07/2024
	ROCIO GUIJARRO MILLAN				
VERIFICACIÓN	Pk2jm6MP8Q4FQJJZRRTHBNMQA26B8		PÁGINA		2279/3256



APELLIDOS Y NOMBRE / RAZÓN SOCIAL

PAYAN HERNANDEZ FILOMENA

NIF
****1613*

EXPEDIENTE
1238150

ANUALIDAD DE PAGO

1ª

IMPORTES POR ANUALIDAD

	2023	2024	2025	2026	2027
IMPORTE MÁXIMO SUBVENCIONABLE	258,75 €	258,75 €	258,75 €	258,75 €	258,75 €
IMPORTE MEDIO DE TRANSFERENCIA (€/ha)	349,66 €	349,66 €	349,66 €	349,66 €	349,66 €

RESUMEN DE UNIDADES

Cód	GRUPO DE PAGO	Sup. Dec. Admisible (ha)	Sup. Comprometida (ha)	Sup. ajustada compromiso (I) (ha)	% sobredec.	Sup. Propuesta (ha)	Importe Declarado	Importe Topado	Importe Propuesto	Importe tras sobredec.
433	FRUTALES REGADÍO	0,74		0,74	0,00	0,74	258,75	258,75	258,75	258,75
TOTAL		0,74	0,74	0,74		0,74	258,75	258,75	258,75	258,75

APLICACIÓN DE REDUCCIONES Y PENALIZACIONES

GRUPO DE PAGO	Importe Calculado	Importe prerreduc.	Criterios de subvencionabilidad y compromisos	Presentación tardía	Omisión declaración	Condicionalidad	IMPORTE (Euros) PROPUESTO
FRUTALES REGADÍO	258,75	258,75	0,00	0,00	0,00	0,00	258,75
TOTAL	258,75	258,75					258,75

RESUMEN DE PAGOS

	IMPORTE (Euros)		
	PROPUESTO	FEADER (Eje 2)	MAPA
PROPUESTO	258,75	219,94	25,38
			CAPADR 13,43

RECINTOS PROPUESTOS

REF.	REFERENCIA SIGPAC	CULTIVO	DESCRIPCIÓN CULTIVO	S/R	G.PAGO	PEND. MEDIA (%)	SUP. DEC. ADMISIBLE (ha)	SUP. COMPROM. (ha)	SUP. AJUSTADA COMPROM. (I) (ha)	SUP. CONV. SIGPAC (ha)	SUP. CERTIE. (ha)	SUP. CAMPO (ha)	SUP. CAMPO DETER. CULT. DECLARADO (ha)	SUP. DEC. REDUCIDA (ha)	SUP. PROPUESTA (ha)
4809419	18-028-002-00086-002	105211	MELOCOTONEROS-CATHERINA	R	433	3,90	0,32	0,32	0,32		0,32			0,32	0,32
4809423	18-028-002-00192-001	105211	MELOCOTONEROS-CATHERINA	R	433	1,10	0,19	0,19	0,19		0,19			0,19	0,19
5280615	18-028-002-00089-002	105211	MELOCOTONEROS-CATHERINA	R	433	3,20	0,23	0,23	0,23		0,23			0,23	0,23

INCIDENCIAS

INCIDENCIA DESCRIPCIÓN

- 100402 Recinto solicitado no forma parte de ningún organismo de control autorizado para la producción ecológica en Andalucía o fecha de inscripción posterior al plazo establecido (Anexo I. Criterios de Subvencionabilidad. Orden 28 de marzo de 2023).
Ref:-496067 Recinto:18-028-002-00192-00002 Cultivo:20000 BARBECHO TRADICIONAL-SIN VARIEDAD Regadío
Ref:1700000006549173 Recinto:18-028-002-00192-00003 Cultivo:101010 OLIVAR-PICUAL Regadío
- 100406 Grupo de cultivo declarado en el recinto no coincide con el grupo de cultivo existente en el organismo de control autorizado para la producción ecológica en Andalucía (Anexo I. Criterios de Subvencionabilidad. Orden 28 de marzo de 2023).
Ref:-496067 Recinto:18-028-002-00192-00002 Cultivo:20000 BARBECHO TRADICIONAL-SIN VARIEDAD Regadío Grupo de SIPEA:FRUTALES
Ref:1700000006549173 Recinto:18-028-002-00192-00003 Cultivo:101010 OLIVAR-PICUAL Regadío Grupo de SIPEA:FRUTALES
- 100424 Solicita recinto que no está comprometido para la operación.
Ref:-496067 Recinto:18-028-002-00192-00002 Cultivo:20000 BARBECHO TRADICIONAL-SIN VARIEDAD Regadío
Ref:1700000006549173 Recinto:18-028-002-00192-00003 Cultivo:101010 OLIVAR-PICUAL Regadío

(1) Superficie declarada admisible ajustada con la superficie comprometida.
(2) Factor de penalización valorando el alcance para el tipo de compromiso.

Puede verificar la integridad de una copia de este documento mediante la lectura del código QR adjunto o mediante el acceso a la dirección https://ws050.juntadeandalucia.es/verificarFirma indicando el código de VERIFICACIÓN				
FIRMADO POR	JUAN JOSE SOLER GARCIA	FECHA	03/07/2024	
	ROCIO GUIJARRO MILLAN			
VERIFICACIÓN	Pk2jm6MP8Q4FQJJZRRTHBNMQA26B8	PÁGINA	2280/3256	



<u>APELLIDOS Y NOMBRE / RAZÓN SOCIAL</u>	<u>NIF</u>	<u>EXPEDIENTE</u>	<u>ANUALIDAD DE PAGO</u>
PAYAN HERNANDEZ FRANCISCO	***6160*	1198302	

RESUMEN DE PAGOS

	<u>IMPORTE (Euros)</u>			
	<u>PROPUESTO</u>	<u>FEADER (Eje 2)</u>	<u>MAPA</u>	<u>CAPADR</u>
PROPUESTO	0,00	0,00	0,00	0,00

INCIDENCIAS

INCIDENCIA DESCRIPCIÓN

- 100402 Recinto solicitado no forma parte de ningún organismo de control autorizado para la producción ecológica en Andalucía o fecha de inscripción posterior al plazo establecido (Anexo I. Criterios de Subvencionabilidad. Orden 28 de marzo de 2023).
Ref:4140978 Recinto:18-078-004-00035-00001 Cultivo:105211 MELOCOTONEROS-CATHERINA Regadío
- 100424 Solicita recinto que no está comprometido para la operación.
Ref:-919403 Recinto:18-028-002-00089-00005 Cultivo:105211 MELOCOTONEROS-CATHERINA Regadío
Ref:-919404 Recinto:18-028-002-00089-00006 Cultivo:105211 MELOCOTONEROS-CATHERINA Regadío
Ref:4140978 Recinto:18-078-004-00035-00001 Cultivo:105211 MELOCOTONEROS-CATHERINA Regadío
- 101008 Expediente sin compromisos vigentes.
Operación:6503.2

(1) Superficie declarada admisible ajustada con la superficie comprometida.
(2) Factor de penalización valorando el alcance para el tipo de compromiso.

Puede verificar la integridad de una copia de este documento mediante la lectura del código QR adjunto o mediante el acceso a la dirección https://ws050.juntadeandalucia.es/verificarFirma indicando el código de VERIFICACIÓN				
FIRMADO POR	JUAN JOSE SOLER GARCIA	FECHA	03/07/2024	
	ROCIO GUIJARRO MILLAN			
VERIFICACIÓN	Pk2jm6MP8Q4FQJJZRRTHBNMQA26B8	PÁGINA	2281/3256	



APELLIDOS Y NOMBRE / RAZÓN SOCIAL

PAZ GARCIA ISAAC

NIF
***0335*

EXPEDIENTE
1061438

ANUALIDAD DE PAGO

1ª

IMPORTE POR ANUALIDAD

	2023	2024	2025	2026	2027
IMPORTE MÁXIMO SUBVENCIONABLE	1.535,30 €	1.535,30 €	1.535,30 €	1.535,30 €	1.535,30 €
IMPORTE MEDIO DE TRANSFERENCIA (€/ha)	216,24 €	216,24 €	216,24 €	216,24 €	216,24 €

RESUMEN DE UNIDADES

Cód	GRUPO DE PAGO	Sup. Dec. Admisible (ha)	Sup. Comprometida (ha)	Sup. ajustada compromiso (I) (ha)	% sobredec.	Sup. Propuesta (ha)	Importe Declarado	Importe Topado	Importe Propuesto	Importe tras sobredec.
432	FRUTALES SECANO	7,13		7,10	0,00	7,10	1.535,30	1.535,30	1.535,30	1.535,30
TOTAL		7,13	7,10	7,10		7,10	1.535,30	1.535,30	1.535,30	1.535,30

APLICACIÓN DE REDUCCIONES Y PENALIZACIONES

GRUPO DE PAGO	Importe Calculado	Importe prereduc.	Criterios de subvencionabilidad y compromisos	Presentación tardía	Omisión declaración	Condicionalidad	IMPORTE (Euros) PROPUESTO
FRUTALES SECANO	1.535,30	1.535,30	0,00	0,00	0,00	0,00	1.535,30
TOTAL	1.535,30	1.535,30					1.535,30

RESUMEN DE PAGOS

	IMPORTE (Euros)			
	PROPUESTO	FEADER (Eje 2)	MAPA	CAPADR
PROPUESTO	1.535,30	1.305,01	150,61	79,68

RECINTOS PROPUESTOS

REF.	REFERENCIA SIGPAC	CULTIVO	DESCRIPCIÓN CULTIVO	S/R	G.PAGO	PEND. MEDIA (%)	SUP. DEC. ADMISIBLE (ha)	SUP. COMPROM. (ha)	SUP. AJUSTADA COMPROM. (I) (ha)	SUP. CONV. SIGPAC (ha)	SUP. CERTIE (ha)	SUP. CAMPO (ha)	SUP. CAMPO DETER. CULT. DECLARADO (ha)	SUP. DEC. REDUCIDA (ha)	SUP. PROPUESTA (ha)
-917168	18-167-021-09000-006	104007	ALMENDROS-COMUNA	S	432	4,50	0,37	0,37	0,37		0,37			0,37	0,37
1700000003489002	18-167-025-00076-001	104007	ALMENDROS-COMUNA	S	432	2,50	1,34	1,34	1,34		1,34			1,34	1,34
1700000003489003	18-167-026-00189-002	104007	ALMENDROS-COMUNA	S	432	10,80	5,42	5,39	5,39		5,42			5,39	5,39

INCIDENCIAS

INCIDENCIA DESCRIPCIÓN

4272 Verifica que las líneas de declaración de las Solicitudes Únicas no tienen solapes con la capa de Retroactividad Gráfica (ambas de la misma campaña) a nivel de expediente/línea de declaración gráfica de la solicitud.
 Ref:1700000003489003 Recinto:18-167-026-00189-00002 Cultivo: - Agregado de la referencia del recinto.:0 Zona de la referencia del recinto.:0 Superficie solapada.:0,03 Id. Incid.:95938955

(1) Superficie declarada admisible ajustada con la superficie comprometida.
 (2) Factor de penalización valorando el alcance para el tipo de compromiso.

Puede verificar la integridad de una copia de este documento mediante la lectura del código QR adjunto o mediante el acceso a la dirección <https://ws050.juntadeandalucia.es/verificarFirma> indicando el código de VERIFICACIÓN

FIRMADO POR	JUAN JOSE SOLER GARCIA	FECHA	03/07/2024	
	ROCIO GUIJARRO MILLAN			
VERIFICACIÓN	Pk2jm6MP8Q4FQJJZRRTHBNMQA26B8	PÁGINA	2282/3256	



APELLIDOS Y NOMBRE / RAZÓN SOCIAL
NIF
EXPEDIENTE
ANUALIDAD DE PAGO

PEDROSA JIMENEZ JULIANA
 ****4785*
 1132253
 1ª

IMPORTE POR ANUALIDAD

	2023	2024	2025	2026	2027
IMPORTE MÁXIMO SUBVENCIONABLE	326,52 €	326,52 €	326,52 €	326,52 €	326,52 €
IMPORTE MEDIO DE TRANSFERENCIA (€/ha)	216,24 €	216,24 €	216,24 €	216,24 €	216,24 €

RESUMEN DE UNIDADES

Cód	GRUPO DE PAGO	Sup. Dec. Admisible (ha)	Sup. Comprometida (ha)	Sup. ajustada compromiso (1) (ha)	% sobredec.	Sup. Propuesta (ha)	Importe Declarado	Importe Topado	Importe Propuesto	Importe tras sobredec.
432	FRUTALES SECANO	1,51		1,51	0,00	1,51	326,52	326,52	326,52	326,52
TOTAL		1,51	1,51	1,51		1,51	326,52	326,52	326,52	326,52

APLICACIÓN DE REDUCCIONES Y PENALIZACIONES

GRUPO DE PAGO	Importe Calculado	Importe prereduc.	Criterios de subvencionabilidad y compromisos	Presentación tardía	Omisión declaración	Condicionalidad	IMPORTE (Euros) PROPUESTO
FRUTALES SECANO	326,52	326,52	0,00	0,00	0,00	0,00	326,52
TOTAL	326,52	326,52					326,52

RESUMEN DE PAGOS

	IMPORTE (Euros)		
	PROPUESTO	FEADER (Eje 2)	MAPA
PROPUESTO	326,52	277,54	32,03
			CAPADR 16,95

RECINTOS PROPUESTOS

REF.	REFERENCIA SIGPAC	CULTIVO	DESCRIPCIÓN CULTIVO	S/R	G.PAGO	PEND. MEDIA (%)	SUP. DEC. ADMISIBLE (ha)	SUP. COMPROM. (ha)	SUP. AJUSTADA COMPR.(1) (ha)	SUP. CONV. SIGPAC (ha)	SUP. CERTIE (ha)	SUP. CAMPO (ha)	SUP. CAMPO DETER. CULT. DECLARADO (ha)	SUP. DEC. REDUCIDA (ha)	SUP. PROPUESTA (ha)
1700000006470147	18-046-009-00092-002	124022	PISTACHO-KERMAN	S	432	6,30	1,51	1,51	1,51		1,51			1,51	1,51

INCIDENCIAS

INCIDENCIA DESCRIPCIÓN

100424 Solicita recinto que no está comprometido para la operación.
 Ref:-95043 Recinto:18-046-009-00472-00012 Cultivo:8000 AVENA-SIN VARIEDAD Regadío

(1) Superficie declarada admisible ajustada con la superficie comprometida.
 (2) Factor de penalización valorando el alcance para el tipo de compromiso.

Puede verificar la integridad de una copia de este documento mediante la lectura del código QR adjunto o mediante el acceso a la dirección <https://ws050.juntadeandalucia.es/verificarFirma> indicando el código de VERIFICACIÓN

FIRMADO POR	JUAN JOSE SOLER GARCIA	FECHA	03/07/2024	
	ROCIO GUIJARRO MILLAN			
VERIFICACIÓN	Pk2jm6MP8Q4FQJJZRRTHBNMQA26B8	PÁGINA	2283/3256	



APELLIDOS Y NOMBRE / RAZÓN SOCIAL

PEDROSA JIMENEZ LUIS

NIF

***4191*

EXPEDIENTE

1041307

ANUALIDAD DE PAGO

1ª

IMPORTES POR ANUALIDAD

	2023	2024	2025	2026	2027
IMPORTE MÁXIMO SUBVENCIONABLE	3.403,62 €	3.403,62 €	3.403,62 €	3.403,62 €	3.403,62 €
IMPORTE MEDIO DE TRANSFERENCIA (€/ha)	216,24 €	216,24 €	216,24 €	216,24 €	216,24 €

RESUMEN DE UNIDADES

Cód	GRUPO DE PAGO	Sup. Dec. Admisible (ha)	Sup. Comprometida (ha)	Sup. ajustada compromiso (I) (ha)	% sobredec.	Sup. Propuesta (ha)	Importe Declarado	Importe Topado	Importe Propuesto	Importe tras sobredec.
432	FRUTALES SECANO	15,74		15,74	0,00	15,74	3.403,62	3.403,62	3.403,62	3.403,62
TOTAL		15,74	15,74	15,74		15,74	3.403,62	3.403,62	3.403,62	3.403,62

APLICACIÓN DE REDUCCIONES Y PENALIZACIONES

GRUPO DE PAGO	Importe Calculado	Importe prerreduc.	Criterios de subvencionabilidad y compromisos	Presentación tardía	Omisión declaración	Condicionalidad	IMPORTE (Euros) PROPUESTO
FRUTALES SECANO	3.403,62	3.403,62	0,00	0,00	0,00	0,00	3.403,62
TOTAL	3.403,62	3.403,62					3.403,62

RESUMEN DE PAGOS

	IMPORTE (Euros)			
	PROPUESTO	FEADER (Eje 2)	MAPA	CAPADR
PROPUESTO	3.403,62	2.893,08	333,90	176,64

RECINTOS PROPUESTOS

REF.	REFERENCIA SIGPAC	CULTIVO	DESCRIPCIÓN CULTIVO	S/R	G.PAGO	PEND. MEDIA (%)	SUP. DEC. ADMISIBLE (ha)	SUP. COMPROM. (ha)	SUP. AJUSTADA COMPR.(I) (ha)	SUP. CONV. SIGPAC (ha)	SUP. CERTIE. (ha)	SUP. CAMPO (ha)	SUP. CAMPO DETER. CULT. DECLARADO (ha)	SUP. DEC. REDUCIDA (ha)	SUP. PROPUESTA (ha)
1700000003060326	18-046-005-00336-001	104020	ALMENDROS-GUARA	S	432	5,70	0,21	0,21	0,21		0,21			0,21	0,21
1700000003060327	18-046-008-00180-001	104057	ALMENDROS-AVIJOR	S	432	4,80	1,65	1,65	1,65		1,65			1,65	1,65
1700000003060328	18-046-008-00181-001	104057	ALMENDROS-AVIJOR	S	432	5,10	2,86	2,86	2,86		2,86			2,86	2,86
1700000003060329	18-046-008-00153-002	104008	ALMENDROS-CONSTANTI	S	432	5,50	1,53	1,53	1,53		1,53			1,53	1,53
1700000003060330	18-046-008-00178-001	104057	ALMENDROS-AVIJOR	S	432	4,50	2,01	2,01	2,01		2,01			2,01	2,01
1700000003060331	18-046-005-00341-001	104020	ALMENDROS-GUARA	S	432	7,10	0,64	0,64	0,64		0,64			0,64	0,64
1700000003060333	18-046-008-00025-001	104020	ALMENDROS-GUARA	S	432	6,90	5,11	5,11	5,11		5,11			5,11	5,11
1700000003060334	18-046-008-00026-001	104020	ALMENDROS-GUARA	S	432	7,80	0,17	0,17	0,17		0,17			0,17	0,17
1700000003060335	18-046-006-00101-003	104020	ALMENDROS-GUARA	S	432	3,60	0,25	0,25	0,25		0,25			0,25	0,25
1700000003060336	18-046-006-00103-001	104020	ALMENDROS-GUARA	S	432	3,30	1,31	1,31	1,31		1,31			1,31	1,31

INCIDENCIAS

INCIDENCIA DESCRIPCIÓN

100424 Solicita recinto que no está comprometido para la operación.

Ref:1700000003060332 Recinto:18-046-005-00416-00001 Cultivo:104014 ALMENDROS-FERRAGNES Regadío

(1) Superficie declarada admisible ajustada con la superficie comprometida.
(2) Factor de penalización valorando el alcance para el tipo de compromiso.

Puede verificar la integridad de una copia de este documento mediante la lectura del código QR adjunto o mediante el acceso a la dirección https://ws050.juntadeandalucia.es/verificarFirma indicando el código de VERIFICACIÓN					
FIRMADO POR	JUAN JOSE SOLER GARCIA		FECHA		03/07/2024
	ROCIO GUIJARRO MILLAN				
VERIFICACIÓN	Pk2jm6MP8Q4FQJJZRRTHBNMQA26B8		PÁGINA		2284/3256



APELLIDOS Y NOMBRE / RAZÓN SOCIAL

PELAEZ PEREZ FRANCISCA

NIF
****2052*

EXPEDIENTE
1194284

ANUALIDAD DE PAGO

1ª

IMPORTE POR ANUALIDAD

	2023	2024	2025	2026	2027
IMPORTE MÁXIMO SUBVENCIONABLE	3.411,10 €	3.411,10 €	3.411,10 €	3.411,10 €	3.411,10 €
IMPORTE MEDIO DE TRANSFERENCIA (€/ha)	247,90 €	247,90 €	247,90 €	247,90 €	247,90 €

RESUMEN DE UNIDADES

Cód	GRUPO DE PAGO	Sup. Dec. Admisible (ha)	Sup. Comprometida (ha)	Sup. ajustada compromiso (1) (ha)	% sobredec.	Sup. Propuesta (ha)	Importe Declarado	Importe Topado	Importe Propuesto	Importe tras sobredec.
429	OLIVAR	13,76		13,76	0,00	13,76	3.411,10	3.411,10	3.411,10	3.411,10
TOTAL		13,76	13,76	13,76		13,76	3.411,10	3.411,10	3.411,10	3.411,10

APLICACIÓN DE REDUCCIONES Y PENALIZACIONES

GRUPO DE PAGO	Importe Calculado	Importe prerreduc.	Criterios de subvencionabilidad y compromisos	Presentación tardía	Omisión declaración	Condicionalidad	IMPORTE (Euros) PROPUESTO
OLIVAR	3.411,10	3.411,10	0,00	0,00	0,00	0,00	3.411,10
TOTAL	3.411,10	3.411,10					3.411,10

RESUMEN DE PAGOS

	IMPORTE (Euros)			
	PROPUESTO	FEADER (Eje 2)	MAPA	CAPADR
PROPUESTO	3.411,10	2.899,44	334,63	177,03

RECINTOS PROPUESTOS

REF.	REFERENCIA SIGPAC	CULTIVO	DESCRIPCIÓN CULTIVO	S/R	G.PAGO	PEND. MEDIA (%)	SUP. DEC. ADMISIBLE (ha)	SUP. COMPROM. (ha)	SUP. AJUSTADA COMPROM. (1) (ha)	SUP. CONV. SIGPAC (ha)	SUP. CERTIE (ha)	SUP. CAMPO (ha)	SUP. CAMPO DETER. CULT. DECLARADO (ha)	SUP. DEC. REDUCIDA (ha)	SUP. PROPUESTA (ha)
-1302113	18-139-006-00340-001	101010	OLIVAR-PICUAL	R	429	22,90	4,52	4,52	4,52		4,52			4,52	4,52
-1302069	18-139-006-00340-006	101010	OLIVAR-PICUAL	S	429	18,10	0,11	0,11	0,11		0,11			0,11	0,11
-1302067	18-139-006-00340-005	101010	OLIVAR-PICUAL	S	429	15,10	2,31	2,31	2,31		2,31			2,31	2,31
1700000005507682	18-052-015-00054-001	101010	OLIVAR-PICUAL	S	429	21,50	1,77	1,77	1,77		1,77			1,77	1,77
1700000005507683	18-139-011-00080-001	101010	OLIVAR-PICUAL	S	429	10,00	1,29	1,29	1,29		1,29			1,29	1,29
1700000005507684	18-139-011-00080-001	101010	OLIVAR-PICUAL	S	429	10,00	1,23	1,23	1,23		1,23			1,23	1,23
1700000005507687	18-139-011-00242-003	101010	OLIVAR-PICUAL	S	429	7,60	1,47	1,47	1,47		1,47			1,47	1,47
1700000005507689	18-139-002-00216-004	101010	OLIVAR-PICUAL	S	429	11,10	0,19	0,19	0,19		0,19			0,19	0,19
1700000005507692	18-139-010-00732-001	101010	OLIVAR-PICUAL	S	429	31,10	0,87	0,87	0,87		0,87			0,87	0,87

INCIDENCIAS

INCIDENCIA DESCRIPCIÓN

100424 Solicita recinto que no está comprometido para la operación.

Ref:-1567374 Recinto:18-139-010-00507-00001 Cultivo:110080 CEREZOS-ABELLEIRAS Regadío

Ref:1700000005507690 Recinto:18-139-010-00507-00001 Cultivo:110080 CEREZOS-ABELLEIRAS Regadío

(1) Superficie declarada admisible ajustada con la superficie comprometida.
(2) Factor de penalización valorando el alcance para el tipo de compromiso.

Puede verificar la integridad de una copia de este documento mediante la lectura del código QR adjunto o mediante el acceso a la dirección https://ws050.juntadeandalucia.es/verificarFirma indicando el código de VERIFICACIÓN					
FIRMADO POR	JUAN JOSE SOLER GARCIA		FECHA		03/07/2024
	ROCIO GUIJARRO MILLAN				
VERIFICACIÓN	Pk2jm6MP8Q4FQJJZRRTHBNMQA26B8		PÁGINA		2285/3256



<u>APELLIDOS Y NOMBRE / RAZÓN SOCIAL</u>	<u>NIF</u>	<u>EXPEDIENTE</u>	<u>ANUALIDAD DE PAGO</u>
PELEGRINA PELEGRINA EMILIO	****3236*	1083373	

RESUMEN DE PAGOS

PROPUESTO	<u>IMPORTE (Euros)</u>			
	<u>PROPUESTO</u>	<u>FEADER (Eje 2)</u>	<u>MAPA</u>	<u>CAPADR</u>
	0,00	0,00	0,00	0,00

INCIDENCIAS

INCIDENCIA DESCRIPCIÓN

4272	Verifica que las líneas de declaración de las Solicitudes Únicas no tienen solapes con la capa de Retroactividad Gráfica (ambas de la misma campaña) a nivel de expediente/línea de declaración gráfica de la solicitud. Ref:-1615873 Recinto:18-130-013-00078-00002 Cultivo: - Agregado de la referencia del recinto.:0 Zona de la referencia del recinto.:0 Superficie solapada.:0,17 Id. Incid.:95939301
100424	Solicita recinto que no está comprometido para la operación. Ref:-1615874 Recinto:18-130-013-00078-00002 Cultivo:6000 CENTENO-SIN VARIEDAD Regadío Ref:-1006484 Recinto:18-130-013-00078-00002 Cultivo:49000 ALUBIAS-SIN VARIEDAD Regadío Ref:-1615873 Recinto:18-130-013-00078-00002 Cultivo:49000 ALUBIAS-SIN VARIEDAD Regadío Ref:5243248 Recinto:18-130-013-00078-00002 Cultivo:49000 ALUBIAS-SIN VARIEDAD Regadío
101008	Expediente sin compromisos vigentes. Operación:6503.2

(1) Superficie declarada admisible ajustada con la superficie comprometida.
(2) Factor de penalización valorando el alcance para el tipo de compromiso.

Puede verificar la integridad de una copia de este documento mediante la lectura del código QR adjunto o mediante el acceso a la dirección https://ws050.juntadeandalucia.es/verificarFirma indicando el código de VERIFICACIÓN				
FIRMADO POR	JUAN JOSE SOLER GARCIA	FECHA	03/07/2024	
	ROCIO GUIJARRO MILLAN			
VERIFICACIÓN	Pk2jm6MP8Q4FQJJZRRTHBNMQA26B8	PÁGINA	2286/3256	



<u>APELLIDOS Y NOMBRE / RAZÓN SOCIAL</u>	<u>NIF</u>	<u>EXPEDIENTE</u>	<u>ANUALIDAD DE PAGO</u>
PEÑA OLIVER JOSE MARIA	***3967*	1102404	1ª
<u>IMPORTE POR ANUALIDAD</u>			

	2023	2024	2025	2026	2027
IMPORTE MÁXIMO SUBVENCIONABLE	2.454,32 €	2.454,32 €	2.454,32 €	2.454,32 €	2.454,32 €
IMPORTE MEDIO DE TRANSFERENCIA (€/ha)	216,24 €	216,24 €	216,24 €	216,24 €	216,24 €

RESUMEN DE UNIDADES

<u>Cód</u>	<u>GRUPO DE PAGO</u>	<u>Sup. Dec. Admisible (ha)</u>	<u>Sup. Comprometida (ha)</u>	<u>Sup. ajustada compromiso (I) (ha)</u>	<u>% sobredec.</u>	<u>Sup. Propuesta (ha)</u>	<u>Importe Declarado</u>	<u>Importe Topado</u>	<u>Importe Propuesto</u>	<u>Importe tras sobredec.</u>
432	FRUTALES SECANO	11,35		11,35	0,00	11,35	2.454,32	2.454,32	2.454,32	2.454,32
TOTAL		11,35	11,35	11,35		11,35	2.454,32	2.454,32	2.454,32	2.454,32

APLICACIÓN DE REDUCCIONES Y PENALIZACIONES

<u>GRUPO DE PAGO</u>	<u>Importe Calculado</u>	<u>Importe prerreduc.</u>	<u>Criterios de subvencionabilidad y compromisos</u>	<u>Presentación tardía</u>	<u>Omisión declaración</u>	<u>Condicionalidad</u>	<u>IMPORTE (Euros) PROPUESTO</u>
FRUTALES SECANO	2.454,32	2.454,32	0,00	0,00	1,00	0,00	2.429,78
TOTAL	2.454,32	2.454,32					2.429,78

RESUMEN DE PAGOS

	<u>IMPORTE (Euros)</u>		
	<u>PROPUESTO</u>	<u>FEADER (Eje 2)</u>	<u>MAPA</u>
PROPUESTO	2.429,78	2.065,31	238,36
			<u>CAPADR</u>
			126,11

RECINTOS PROPUESTOS

<u>REF.</u>	<u>REFERENCIA SIGPAC</u>	<u>CULTIVO</u>	<u>DESCRIPCIÓN CULTIVO</u>	<u>S/R</u>	<u>G.PAGO</u>	<u>PEND. MEDIA (%)</u>	<u>SUP. DEC. ADMISIBLE (ha)</u>	<u>SUP. COMPROM. (ha)</u>	<u>SUP. AJUSTADA COMPR.(I) (ha)</u>	<u>SUP. CONV. SIGPAC (ha)</u>	<u>SUP. CERTIE. (ha)</u>	<u>SUP. CAMPO (ha)</u>	<u>SUP. CAMPO DETER. CULT. DECLARADO (ha)</u>	<u>SUP. DEC. REDUCIDA (ha)</u>	<u>SUP. PROPUESTA (ha)</u>
1700000003470106	18-040-005-00077-001	104019	ALMENDROS-GLORIETA	S	432	3,10	4,14	4,14	4,14		4,14			4,14	4,14
1700000003470107	18-040-006-00050-001	104019	ALMENDROS-GLORIETA	S	432	3,50	4,05	4,05	4,05		4,05			4,05	4,05
1700000003470108	18-040-006-00053-001	104019	ALMENDROS-GLORIETA	S	432	4,00	3,16	3,16	3,16		3,16			3,16	3,16

INCIDENCIAS

INCIDENCIA DESCRIPCIÓN

256 Solicitud con recintos no declarados en campaña actual con una reducción por omisión de superficie superior al 3%
CÓDIGO PARA EL PORCENTAJE DE REDUCCIÓN POR OMISIÓN QUE CORRESPONDE A LA SOLICITUD:1

(1) Superficie declarada admisible ajustada con la superficie comprometida.
(2) Factor de penalización valorando el alcance para el tipo de compromiso.

Puede verificar la integridad de una copia de este documento mediante la lectura del código QR adjunto o mediante el acceso a la dirección https://ws050.juntadeandalucia.es/verificarFirma indicando el código de VERIFICACIÓN				
FIRMADO POR	JUAN JOSE SOLER GARCIA	FECHA	03/07/2024	
	ROCIO GUIJARRO MILLAN			
VERIFICACIÓN	Pk2jm6MP8Q4FQJJZRRTHBNMQA26B8	PÁGINA	2287/3256	



APELLIDOS Y NOMBRE / RAZÓN SOCIAL PEÑA Y SEDANO C.B
NIF ****8516*
EXPEDIENTE 1140956
ANUALIDAD DE PAGO 1ª

IMPORTE POR ANUALIDAD

	2023	2024	2025	2026	2027
IMPORTE MÁXIMO SUBVENCIONABLE	8.160,90 €	8.160,90 €	8.160,90 €	8.160,90 €	8.160,90 €
IMPORTE MEDIO DE TRANSFERENCIA (€/ha)	216,24 €	216,24 €	216,24 €	216,24 €	216,24 €

RESUMEN DE UNIDADES

Cód	GRUPO DE PAGO	Sup. Dec. Admisible (ha)	Sup. Comprometida (ha)	Sup. ajustada compromiso (1) (ha)	% sobredec.	Sup. Propuesta (ha)	Importe Declarado	Importe Topado	Importe Propuesto	Importe tras sobredec.
432	FRUTALES SECANO	37,74		37,74	0,00	37,74	8.160,90	8.160,90	8.160,90	8.160,90
TOTAL		37,74	37,74	37,74		37,74	8.160,90	8.160,90	8.160,90	8.160,90

APLICACIÓN DE REDUCCIONES Y PENALIZACIONES

GRUPO DE PAGO	Importe Calculado	Importe prereduc.	Criterios de subvencionabilidad y compromisos	Presentación tardía	Omisión declaración	Condicionality	IMPORTE (Euros) PROPUESTO
FRUTALES SECANO	8.160,90	8.160,90	0,00	0,00	1,00	0,00	8.079,29
TOTAL	8.160,90	8.160,90					8.079,29

RESUMEN DE PAGOS

	IMPORTE (Euros)			
	PROPUESTO	FEADER (Eje 2)	MAPA	CAPADR
PROPUESTO	8.079,29	6.867,40	792,58	419,31

(1) Superficie declarada admisible ajustada con la superficie comprometida.
 (2) Factor de penalización valorando el alcance para el tipo de compromiso.

Puede verificar la integridad de una copia de este documento mediante la lectura del código QR adjunto o mediante el acceso a la dirección <https://ws050.juntadeandalucia.es/verificarFirma> indicando el código de VERIFICACIÓN

FIRMADO POR	JUAN JOSE SOLER GARCIA	FECHA	03/07/2024	
	ROCIO GUIJARRO MILLAN			
VERIFICACIÓN	Pk2jm6MP8Q4FQJJZRRTHBNMQA26B8	PÁGINA	2288/3256	



RECINTOS PROPUESTOS

REF.	REFERENCIA SIGPAC	CULTIVO DESCRIPCIÓN CULTIVO	S/R	G.PAGO	PEND. MEDIA (%)	SUP. DEC. ADMISIBLE (ha)	SUP. COMPROM. (ha)	SUP. AJUSTADA COMPR.(1) (ha)	SUP. CONV. SIGPAC (ha)	SUP. CERTIF. (ha)	SUP. CAMPO (ha)	SUP. CAMPO DECLARADO (ha)	SUP. DEC. REDUCIDA (ha)	SUP. PROPUESTA (ha)
-1528053	18-144-020-00073-001	104022 ALMENDROS-LARGUETA	S	432	35,90	0,68	0,68	0,68		0,68			0,68	0,68
-1527845	18-144-020-00071-001	104022 ALMENDROS-LARGUETA	S	432	37,80	2,99	2,99	2,99		2,99			2,99	2,99
-1092029	18-144-020-00060-001	104007 ALMENDROS-COMUNA	S	432	40,10	1,19	1,19	1,19		1,19			1,19	1,19
-1035639	18-144-020-00074-002	104007 ALMENDROS-COMUNA	S	432	43,30	0,07	0,07	0,07		0,07			0,07	0,07
-1035613	18-185-009-00150-008	104063 ALMENDROS-BLANQUILLA	S	432	52,40	0,08	0,08	0,08		0,08			0,08	0,08
-16796	18-185-009-00131-006	104063 ALMENDROS-BLANQUILLA	S	432	43,70	0,22	0,22	0,22		0,22			0,22	0,22
4141193	18-144-020-00072-001	104022 ALMENDROS-LARGUETA	S	432	31,30	1,44	1,44	1,44		1,44			1,44	1,44
4141366	18-144-020-00074-001	104022 ALMENDROS-LARGUETA	S	432	33,90	0,74	0,74	0,74		0,74			0,74	0,74
1700000004783874	18-144-020-00073-003	104007 ALMENDROS-COMUNA	S	432	16,00	0,20	0,20	0,20		0,20			0,20	0,20
1700000004783876	18-144-020-00060-004	104007 ALMENDROS-COMUNA	S	432	43,40	0,08	0,08	0,08		0,08			0,08	0,08
1700000004783877	18-144-020-00068-003	104007 ALMENDROS-COMUNA	S	432	32,60	0,67	0,67	0,67		0,67			0,67	0,67
1700000004783878	18-144-020-00079-002	104007 ALMENDROS-COMUNA	S	432	29,90	0,12	0,12	0,12		0,12			0,12	0,12
1700000004783879	18-144-021-00061-004	104007 ALMENDROS-COMUNA	S	432	48,30	0,02	0,02	0,02		0,02			0,02	0,02
1700000004783880	18-144-020-00060-002	104007 ALMENDROS-COMUNA	S	432	29,60	1,45	1,45	1,45		1,45			1,45	1,45
1700000004783881	18-144-020-00118-001	104007 ALMENDROS-COMUNA	S	432	27,40	0,43	0,43	0,43		0,43			0,43	0,43
1700000004783883	18-144-020-00071-009	104022 ALMENDROS-LARGUETA	S	432	46,60	0,39	0,39	0,39		0,39			0,39	0,39
1700000004783884	18-144-020-00065-004	104007 ALMENDROS-COMUNA	S	432	28,20	0,45	0,45	0,45		0,45			0,45	0,45
1700000004783885	18-144-020-00065-005	104007 ALMENDROS-COMUNA	S	432	29,20	0,04	0,04	0,04		0,04			0,04	0,04
1700000004783886	18-144-020-00060-007	104007 ALMENDROS-COMUNA	S	432	24,10	0,06	0,06	0,06		0,06			0,06	0,06
1700000004783887	18-144-020-00065-001	104007 ALMENDROS-COMUNA	S	432	25,30	0,18	0,18	0,18		0,18			0,18	0,18
1700000004783888	18-144-020-00071-001	104022 ALMENDROS-LARGUETA	S	432	37,80	5,05	5,05	5,05		5,05			5,05	5,05
1700000004783889	18-144-020-00060-006	104007 ALMENDROS-COMUNA	S	432	27,70	0,78	0,78	0,78		0,78			0,78	0,78
1700000004783892	18-144-020-00068-005	104007 ALMENDROS-COMUNA	S	432	26,40	0,04	0,04	0,04		0,04			0,04	0,04
1700000006562322	18-185-009-00131-001	104063 ALMENDROS-BLANQUILLA	S	432	48,30	2,03	2,03	2,03		2,03			2,03	2,03
1700000006562323	18-185-009-00135-001	104063 ALMENDROS-BLANQUILLA	S	432	47,20	0,93	0,93	0,93		0,93			0,93	0,93
1700000006562324	18-185-009-00136-007	104063 ALMENDROS-BLANQUILLA	S	432	47,10	1,37	1,37	1,37		1,37			1,37	1,37
1700000006562325	18-185-009-00137-005	104063 ALMENDROS-BLANQUILLA	S	432	45,60	0,31	0,31	0,31		0,31			0,31	0,31
1700000006562326	18-185-009-00136-006	104063 ALMENDROS-BLANQUILLA	S	432	55,70	0,94	0,94	0,94		0,94			0,94	0,94
1700000006562327	18-185-009-00135-004	104063 ALMENDROS-BLANQUILLA	S	432	47,30	0,09	0,09	0,09		0,09			0,09	0,09
1700000006562328	18-185-009-00136-014	104063 ALMENDROS-BLANQUILLA	S	432	51,30	0,26	0,26	0,26		0,26			0,26	0,26
1700000006562331	18-185-009-00137-002	104063 ALMENDROS-BLANQUILLA	S	432	54,20	3,27	3,27	3,27		3,27			3,27	3,27
1700000006562332	18-185-009-00140-003	104063 ALMENDROS-BLANQUILLA	S	432	50,00	1,46	1,46	1,46		1,46			1,46	1,46
1700000006562333	18-185-009-00141-003	104063 ALMENDROS-BLANQUILLA	S	432	46,10	0,63	0,63	0,63		0,63			0,63	0,63
1700000006562334	18-185-009-00150-003	104063 ALMENDROS-BLANQUILLA	S	432	48,00	0,27	0,27	0,27		0,27			0,27	0,27
1700000006562335	18-185-009-00150-002	104063 ALMENDROS-BLANQUILLA	S	432	54,50	0,12	0,12	0,12		0,12			0,12	0,12
1700000006562336	18-185-009-00136-003	104063 ALMENDROS-BLANQUILLA	S	432	54,90	0,30	0,30	0,30		0,30			0,30	0,30
1700000006562337	18-185-009-00139-001	104063 ALMENDROS-BLANQUILLA	S	432	42,30	0,39	0,39	0,39		0,39			0,39	0,39
1700000006562338	18-185-009-00132-002	104063 ALMENDROS-BLANQUILLA	S	432	44,60	4,87	4,87	4,87		4,87			4,87	4,87
1700000006562339	18-185-009-00140-004	104063 ALMENDROS-BLANQUILLA	S	432	61,90	1,07	1,07	1,07		1,07			1,07	1,07
1700000006562340	18-185-009-00141-002	104063 ALMENDROS-BLANQUILLA	S	432	46,60	0,26	0,26	0,26		0,26			0,26	0,26
1700000006562341	18-185-009-00136-011	104063 ALMENDROS-BLANQUILLA	S	432	53,30	0,89	0,89	0,89		0,89			0,89	0,89
1700000006562342	18-185-009-00136-012	104063 ALMENDROS-BLANQUILLA	S	432	53,90	0,91	0,91	0,91		0,91			0,91	0,91

INCIDENCIAS

INCIDENCIA DESCRIPCIÓN

- 256 Solicitud con recintos no declarados en campaña actual con una reducción por omisión de superficie superior al 3%
CÓDIGO PARA EL PORCENTAJE DE REDUCCIÓN POR OMISIÓN QUE CORRESPONDE A LA SOLICITUD:1
- 3790 Recinto declarado inactivo
Ref:6829399 Recinto:18-144-020-00075-00002 Cultivo: -
Ref:6829498 Recinto:18-144-020-00078-00001 Cultivo: -
- 100421 Recinto declarado por error para una operación de la 6503, que se ha corregido de oficio marcando la operación correcta, de acuerdo con la fecha de inscripción del recinto en la producción ecológica.
Ref:1700000006562322 Recinto:18-185-009-00131-00001 Cultivo:104063 ALMENDROS-BLANQUILLA Secano
Ref:-16796 Recinto:18-185-009-00131-00006 Cultivo:104063 ALMENDROS-BLANQUILLA Secano
Ref:1700000006562338 Recinto:18-185-009-00132-00002 Cultivo:104063 ALMENDROS-BLANQUILLA Secano
Ref:1700000006562325 Recinto:18-185-009-00137-00005 Cultivo:104063 ALMENDROS-BLANQUILLA Secano
- 100424 Solicita recinto que no está comprometido para la operación.
Ref:-100520 Recinto:18-144-020-00071-00004 Cultivo:102198 VIÑEDO VINIFICACIÓN-TEMPRANILLO Secano
Ref:-100514 Recinto:18-144-020-00075-00001 Cultivo:102198 VIÑEDO VINIFICACIÓN-TEMPRANILLO Secano
Ref:6829399 Recinto:18-144-020-00075-00002 Cultivo:102198 VIÑEDO VINIFICACIÓN-TEMPRANILLO Secano
Ref:6829498 Recinto:18-144-020-00078-00001 Cultivo:102198 VIÑEDO VINIFICACIÓN-TEMPRANILLO Secano

(1) Superficie declarada admisible ajustada con la superficie comprometida.
(2) Factor de penalización valorando el alcance para el tipo de compromiso.

Puede verificar la integridad de una copia de este documento mediante la lectura del código QR adjunto o mediante el acceso a la dirección https://ws050.juntadeandalucia.es/verificarFirma indicando el código de VERIFICACIÓN					
FIRMADO POR	JUAN JOSE SOLER GARCIA		FECHA		03/07/2024
	ROCIO GUIJARRO MILLAN				
VERIFICACIÓN	Pk2jm6MP8Q4FQJJZRRTHBNBMA26B8		PÁGINA		2289/3256



<u>APELLIDOS Y NOMBRE / RAZÓN SOCIAL</u>	<u>NIF</u>	<u>EXPEDIENTE</u>	<u>ANUALIDAD DE PAGO</u>
PEÑALVER SOLA AURELIO	***0988*	1284586	

RESUMEN DE PAGOS

PROPUESTO	<u>IMPORTE (Euros)</u>			
	<u>PROPUESTO</u>	<u>FEADER (Eje 2)</u>	<u>MAPA</u>	<u>CAPADR</u>
	0,00	0,00	0,00	0,00

INCIDENCIAS

INCIDENCIA DESCRIPCIÓN

452	Actividad agraria declarada en un recinto no compatible con el uso PA, PR o PS asignado en SIGPAC para ese recinto. Ref:170000004990981 Recinto:18-057-009-00086-00004 Cultivo:62000 PASTOS PERMANENTES DE 5 O MAS AÑOS-SIN VARIEDAD Secano USO ASIGNADO EN SIGPAC:PR
100402	Recinto solicitado no forma parte de ningún organismo de control autorizado para la producción ecológica en Andalucía o fecha de inscripción posterior al plazo establecido (Anexo I. Criterios de Subvencionabilidad. Orden 28 de marzo de 2023). Ref:170000004990981 Recinto:18-057-009-00086-00004 Cultivo:62000 PASTOS PERMANENTES DE 5 O MAS AÑOS-SIN VARIEDAD Secano
100411	Recinto no admisible por no estar asociado en SIGGAN a una explotación ganadera admisible (Artículo 10 de la Orden de 28 de marzo de 2023). Ref:170000004990981 Recinto:18-057-009-00086-00004 Cultivo:62000 PASTOS PERMANENTES DE 5 O MAS AÑOS-SIN VARIEDAD Secano
100424	Solicita recinto que no está comprometido para la operación. Ref:170000004990981 Recinto:18-057-009-00086-00004 Cultivo:62000 PASTOS PERMANENTES DE 5 O MAS AÑOS-SIN VARIEDAD Secano
101008	Expediente sin compromisos vigentes. Operación:6503.2

(1) Superficie declarada admisible ajustada con la superficie comprometida.
(2) Factor de penalización valorando el alcance para el tipo de compromiso.

Puede verificar la integridad de una copia de este documento mediante la lectura del código QR adjunto o mediante el acceso a la dirección https://ws050.juntadeandalucia.es/verificarFirma indicando el código de VERIFICACIÓN				
FIRMADO POR	JUAN JOSE SOLER GARCIA	FECHA	03/07/2024	
	ROCIO GUIJARRO MILLAN			
VERIFICACIÓN	Pk2jm6MP8Q4FQJJZRRTHBNMQA26B8	PÁGINA	2290/3256	



<u>APELLIDOS Y NOMBRE / RAZÓN SOCIAL</u>	<u>NIF</u>	<u>EXPEDIENTE</u>	<u>ANUALIDAD DE PAGO</u>
PEÑALVER VALERO DAVID	***2651*	1238629	

RESUMEN DE PAGOS

		<u>IMPORTE (Euros)</u>		
	<u>PROPUESTO</u>	<u>FEADER (Eje 2)</u>	<u>MAPA</u>	<u>CAPADR</u>
PROPUESTO	0,00	0,00	0,00	0,00

INCIDENCIAS

INCIDENCIA DESCRIPCIÓN

100424 Solicita recinto que no está comprometido para la operación.
 Ref:-1233222 Recinto:18-100-006-00210-00001 Cultivo:101003 OLIVAR-ARBEQUINA Regadío
 Ref:1700000005707329 Recinto:18-100-006-00210-00001 Cultivo:101010 OLIVAR-PICUAL Regadío
 Ref:1700000005707333 Recinto:18-100-006-00212-00002 Cultivo:101003 OLIVAR-ARBEQUINA Regadío
 Ref:-1233223 Recinto:18-100-006-00212-00002 Cultivo:101010 OLIVAR-PICUAL Regadío
 Ref:1700000005707328 Recinto:18-100-006-00213-00002 Cultivo:101010 OLIVAR-PICUAL Secano

101008 Expediente sin compromisos vigentes.
 Operación:6503.2

(1) Superficie declarada admisible ajustada con la superficie comprometida.
 (2) Factor de penalización valorando el alcance para el tipo de compromiso.

Puede verificar la integridad de una copia de este documento mediante la lectura del código QR adjunto o mediante el acceso a la dirección https://ws050.juntadeandalucia.es/verificarFirma indicando el código de VERIFICACIÓN				
FIRMADO POR	JUAN JOSE SOLER GARCIA	FECHA	03/07/2024	
	ROCIO GUIJARRO MILLAN			
VERIFICACIÓN	Pk2jm6MP8Q4FQJJZRRTHBNBMA26B8	PÁGINA	2291/3256	



APELLIDOS Y NOMBRE / RAZÓN SOCIAL
NIF
EXPEDIENTE
ANUALIDAD DE PAGO

PERAL RODRIGUEZ JESUS GERARDO JOSE
 ****5736*
 1141354
 1ª

IMPORTE POR ANUALIDAD

	2023	2024	2025	2026	2027
IMPORTE MÁXIMO SUBVENCIONABLE	8.649,60 €	8.649,60 €	8.649,60 €	8.649,60 €	8.649,60 €
IMPORTE MEDIO DE TRANSFERENCIA (€/ha)	216,24 €	216,24 €	216,24 €	216,24 €	216,24 €

RESUMEN DE UNIDADES

Cód	GRUPO DE PAGO	Sup. Dec. Admisible (ha)	Sup. Comprometida (ha)	Sup. ajustada compromiso (I) (ha)	% sobredec.	Sup. Propuesta (ha)	Importe Declarado	Importe Topado	Importe Propuesto	Importe tras sobredec.
432	FRUTALES SECANO	51,55		40,00	0,00	40,00	8.649,60	8.649,60	8.649,60	8.649,60
TOTAL		51,55	40,00	40,00		40,00	8.649,60	8.649,60	8.649,60	8.649,60

APLICACIÓN DE REDUCCIONES Y PENALIZACIONES

GRUPO DE PAGO	Importe Calculado	Importe prereduc.	Criterios de subvencionabilidad y compromisos	Presentación tardía	Omisión declaración	Condicionabilidad	IMPORTE (Euros) PROPUESTO
FRUTALES SECANO	8.649,60	8.649,60	0,00	0,00	0,00	0,00	8.649,60
TOTAL	8.649,60	8.649,60					8.649,60

RESUMEN DE PAGOS

	IMPORTE (Euros)			
	PROPUESTO	FEADER (Eje 2)	MAPA	CAPADR
PROPUESTO	8.649,60	7.352,16	848,53	448,91

RECINTOS PROPUESTOS

REF.	REFERENCIA SIGPAC	CULTIVO	DESCRIPCIÓN CULTIVO	S/R	G.PAGO	PEND. MEDIA (€)	SUP. DEC. ADMISIBLE (ha)	SUP. COMPROM. (ha)	SUP. AJUSTADA COMPROM. (I) (ha)	SUP. CONV. SIGPAC (ha)	SUP. CERTIF. (ha)	SUP. CAMPO (ha)	SUP. CAMPO DETER. CULT. DECLARADO (ha)	SUP. DEC. REDUCIDA (ha)	SUP. PROPUESTA (ha)
-100825	18-024-002-00084-012	104020	ALMENDROS-GUARA	S	432	12,30	2,42	2,42	2,42		2,42			2,42	2,42
1700000006632322	18-024-002-00075-005	104022	ALMENDROS-LARGUETA	S	432	12,40	0,19	0,19	0,19		0,19			0,19	0,19
1700000006632323	18-024-002-00075-006	104022	ALMENDROS-LARGUETA	S	432	10,50	0,56	0,56	0,56		0,56			0,56	0,56
1700000006632324	18-024-002-00075-008	104022	ALMENDROS-LARGUETA	S	432	17,50	1,63	1,63	1,63		1,63			1,63	1,63
1700000006632325	18-024-002-00075-009	104020	ALMENDROS-GUARA	S	432	22,20	3,35	3,35	3,35		3,35			3,35	3,35
1700000006632326	18-024-002-00075-010	104022	ALMENDROS-LARGUETA	S	432	9,60	0,75	0,73	0,73		0,75			0,73	0,73
1700000006632327	18-024-002-00075-010	104022	ALMENDROS-LARGUETA	S	432	9,60	12,18	11,93	11,93		12,18			11,93	11,93
1700000006632328	18-024-002-00082-010	104022	ALMENDROS-LARGUETA	S	432	9,60	2,18	2,18	2,18		2,18			2,18	2,18
1700000006632329	18-024-002-00084-009	104023	ALMENDROS-LAURANNE	S	432	4,50	2,59	2,59	2,59		2,59			2,59	2,59
1700000006632330	18-024-002-00084-006	104023	ALMENDROS-LAURANNE	S	432	14,80	14,11	14,11	14,11		14,11			14,11	14,11
1700000006632331	18-024-002-00141-007	104020	ALMENDROS-GUARA	S	432	14,10	4,32	4,32	4,32		4,32			4,32	4,32
1700000006632332	18-024-002-00141-002	104020	ALMENDROS-GUARA	S	432	17,00	3,65	3,64	3,64		3,64			3,64	3,64
1700000006632333	18-024-002-00141-011	104020	ALMENDROS-GUARA	S	432	15,50	3,14	3,14	3,14		3,14			3,14	3,14
1700000006632334	18-024-002-00141-010	104020	ALMENDROS-GUARA	S	432	12,50	0,48	0,48	0,48		0,48			0,48	0,48

INCIDENCIAS

INCIDENCIA DESCRIPCIÓN

218 La superficie total declarada sobre un mismo recinto en el conjunto de los expedientes, no puede superar la superficie total que el SIGPAC establece para ese recinto.
 Ref:1700000006632326 Recinto:18-024-002-00075-00010 Cultivo:104022 ALMENDROS-LARGUETA Secano Suma de superficies declaradas para este recinto por todos los solicitantes (Áreas):2274 Superficie SIGPAC medida para este recinto (Áreas):2247 Exceso de superficie declarada (Hectáreas):0,02 Suma de superficies declaradas para este recinto por el solicitante (Áreas):1293
 Ref:1700000006632327 Recinto:18-024-002-00075-00010 Cultivo:104022 ALMENDROS-LARGUETA Secano Suma de superficies declaradas para este recinto por todos los solicitantes (Áreas):2274 Superficie SIGPAC medida para este recinto (Áreas):2247 Exceso de superficie declarada (Hectáreas):0,25 Suma de superficies declaradas para este recinto por el solicitante (Áreas):1293

(1) Superficie declarada admisible ajustada con la superficie comprometida.
 (2) Factor de penalización valorando el alcance para el tipo de compromiso.

Puede verificar la integridad de una copia de este documento mediante la lectura del código QR adjunto o mediante el acceso a la dirección https://ws050.juntadeandalucia.es/verificarFirma indicando el código de VERIFICACIÓN				
FIRMADO POR	JUAN JOSE SOLER GARCIA	FECHA	03/07/2024	
	ROCIO GUIJARRO MILLAN			
VERIFICACIÓN	Pk2jm6MP8Q4FQJJZRRTHBNMQA26B8	PÁGINA	2292/3256	



<u>APELLIDOS Y NOMBRE / RAZÓN SOCIAL</u>	<u>NIF</u>	<u>EXPEDIENTE</u>	<u>ANUALIDAD DE PAGO</u>
PERALES CASTILLO MARIA	***0799*	1004803	

RESUMEN DE PAGOS

	<u>PROPUESTO</u>	<u>IMPORTE (Euros)</u>		
		<u>FEADER (Eje 2)</u>	<u>MAPA</u>	<u>CAPADR</u>
PROPUESTO	0,00	0,00	0,00	0,00

INCIDENCIAS

INCIDENCIA DESCRIPCIÓN

7162	Se advierte que en el impreso DATOS DE RECINTOS no está consignada la operación solicitada en el impreso SOLICITA LINEAS DE AYUDA DE DESARROLLO RURAL.
101008	Expediente sin compromisos vigentes. Operación:6503.2

(1) Superficie declarada admisible ajustada con la superficie comprometida.
(2) Factor de penalización valorando el alcance para el tipo de compromiso.

Puede verificar la integridad de una copia de este documento mediante la lectura del código QR adjunto o mediante el acceso a la dirección https://ws050.juntadeandalucia.es/verificarFirma indicando el código de VERIFICACIÓN				
FIRMADO POR	JUAN JOSE SOLER GARCIA	FECHA	03/07/2024	
	ROCIO GUIJARRO MILLAN			
VERIFICACIÓN	Pk2jm6MP8Q4FQJJZRRTHBNMQA26B8	PÁGINA	2293/3256	



APELLIDOS Y NOMBRE / RAZÓN SOCIAL

PERALES PERALES FRANCISCO JAVIER

NIF
***9064*

EXPEDIENTE
1004596

ANUALIDAD DE PAGO

1ª

IMPORTE POR ANUALIDAD

	2023	2024	2025	2026	2027
IMPORTE MÁXIMO SUBVENCIONABLE	2.400,43 €	2.400,43 €	2.400,43 €	2.400,43 €	2.400,43 €
IMPORTE MEDIO DE TRANSFERENCIA (€/ha)	257,28 €	257,28 €	257,28 €	257,28 €	257,28 €

RESUMEN DE UNIDADES

Cód	GRUPO DE PAGO	Sup. Dec. Admisible (ha)	Sup. Comprometida (ha)	Sup. ajustada compromiso (1) (ha)	% sobredec.	Sup. Propuesta (ha)	Importe Declarado	Importe Topado	Importe Propuesto	Importe tras sobredec.
432	FRUTALES SECANO	6,49		6,46	0,00	6,46	1.396,91	1.396,91	1.396,91	1.396,91
433	FRUTALES REGADÍO	2,87		2,87	0,00	2,87	1.003,52	1.003,52	1.003,52	1.003,52
TOTAL		9,36	9,33	9,33		9,33	2.400,43	2.400,43	2.400,43	2.400,43

APLICACIÓN DE REDUCCIONES Y PENALIZACIONES

GRUPO DE PAGO	Importe Calculado	Importe prereduc.	Criterios de subvencionabilidad y compromisos	Presentación tardía	Omisión declaración	Condicionalidad	IMPORTE (Euros)	
							PROPUESTO	PROPUESTO
FRUTALES REGADÍO	1.003,52	1.003,52	0,00	0,00	0,00	0,00		1.003,52
FRUTALES SECANO	1.396,91	1.396,91	0,00	0,00	0,00	0,00		1.396,91
TOTAL	2.400,43	2.400,43						2.400,43

RESUMEN DE PAGOS

PROPUESTO	IMPORTE (Euros)			
	PROPUESTO	FEADER (Eje 2)	MAPA	CAPADR
PROPUESTO	2.400,43	2.040,36	235,49	124,58

RECINTOS PROPUESTOS

REF.	REFERENCIA SIGPAC	DESCRIPCIÓN CULTIVO	S/R	G.PAGO	PEND. MEDIA (%)	SUP. ADMISIBLE (ha)	SUP. COMPROM. (ha)	SUP. AJUSTADA COMPR.(1) (ha)	SUP. CONV. SIGPAC (ha)	SUP. CERTIF. (ha)	SUP. CAMPO (ha)	SUP. CAMPO DETER. CULT. DECLARADO (ha)	SUP. DEC. REDUCIDA (ha)	SUP. PROPUESTA (ha)
-1002125	18-040-023-00053-004	104020 ALMENDROS-GUARA	S	432	15,30	3,41	3,41	3,41		3,41			3,41	3,41
1700000005484706	18-040-023-00040-002	104007 ALMENDROS-COMUNA	S	432	5,90	1,37	1,37	1,37		1,37			1,37	1,37
1700000005484707	18-040-023-00041-002	104007 ALMENDROS-COMUNA	S	432	6,30	1,71	1,68	1,68		1,71			1,68	1,68
-1002126	18-040-023-00054-001	104020 ALMENDROS-GUARA	R	433	8,60	2,87	2,87	2,87		2,87			2,87	2,87

INCIDENCIAS

INCIDENCIA DESCRIPCIÓN

- 4272 Verifica que las líneas de declaración de las Solicitudes Únicas no tienen solapes con la capa de Retroactividad Gráfica (ambas de la misma campaña) a nivel de expediente/línea de declaración gráfica de la solicitud.
Ref:1700000005484707 Recinto:18-040-023-00041-00002 Cultivo: - Agregado de la referencia del recinto.:0 Zona de la referencia del recinto.:0 Superficie solapada.:0,03 Id. Incid.:95937920
- 100402 Recinto solicitado no forma parte de ningún organismo de control autorizado para la producción ecológica en Andalucía o fecha de inscripción posterior al plazo establecido (Anexo I. Criterios de Subvencionabilidad. Orden 28 de marzo de 2023).
Ref:1700000005484709 Recinto:18-040-023-00042-00001 Cultivo:104007 ALMENDROS-COMUNA Regadío
Ref:-1288073 Recinto:18-040-023-00050-00004 Cultivo:104020 ALMENDROS-GUARA Secano
- 100422 Recinto declarado por error para una operación de la 6503, que se ha corregido de oficio desmarcando la operación incorrecta, de acuerdo con la fecha de inscripción del recinto en la producción ecológica.
Ref:1700000005484706 Recinto:18-040-023-00040-00002 Cultivo:104007 ALMENDROS-COMUNA Secano
Ref:1700000005484707 Recinto:18-040-023-00041-00002 Cultivo:104007 ALMENDROS-COMUNA Secano
Ref:-1002125 Recinto:18-040-023-00053-00004 Cultivo:104020 ALMENDROS-GUARA Secano
Ref:-1002126 Recinto:18-040-023-00054-00001 Cultivo:104020 ALMENDROS-GUARA Regadío
- 100424 Solicita recinto que no está comprometido para la operación.
Ref:1700000005484709 Recinto:18-040-023-00042-00001 Cultivo:104007 ALMENDROS-COMUNA Regadío
Ref:-1288073 Recinto:18-040-023-00050-00004 Cultivo:104020 ALMENDROS-GUARA Secano

(1) Superficie declarada admisible ajustada con la superficie comprometida.
(2) Factor de penalización valorando el alcance para el tipo de compromiso.

Puede verificar la integridad de una copia de este documento mediante la lectura del código QR adjunto o mediante el acceso a la dirección <https://ws050.juntadeandalucia.es/verificarFirma> indicando el código de VERIFICACIÓN

FIRMADO POR	JUAN JOSE SOLER GARCIA	FECHA	03/07/2024	
	ROCIO GUIJARRO MILLAN			
VERIFICACIÓN	Pk2jm6MP8Q4FQJJZRRTHBNMQA26B8	PÁGINA	2294/3256	



APELLIDOS Y NOMBRE / RAZÓN SOCIAL

PERALES RUIZ MANUEL

NIF
***9089*

EXPEDIENTE
1248010

ANUALIDAD DE PAGO

1ª

IMPORTES POR ANUALIDAD

	2023	2024	2025	2026	2027
IMPORTE MÁXIMO SUBVENCIONABLE	2.101,85 €	2.101,85 €	2.101,85 €	2.101,85 €	2.101,85 €
IMPORTE MEDIO DE TRANSFERENCIA (€/ha)	216,24 €	216,24 €	216,24 €	216,24 €	216,24 €

RESUMEN DE UNIDADES

Cód	GRUPO DE PAGO	Sup. Dec. Admisible (ha)	Sup. Comprometida (ha)	Sup. ajustada compromiso (I) (ha)	% sobredec.	Sup. Propuesta (ha)	Importe Declarado	Importe Topado	Importe Propuesto	Importe tras sobredec.
432	FRUTALES SECANO	9,72		9,72	0,00	9,72	2.101,85	2.101,85	2.101,85	2.101,85
TOTAL		9,72	9,72	9,72		9,72	2.101,85	2.101,85	2.101,85	2.101,85

APLICACIÓN DE REDUCCIONES Y PENALIZACIONES

GRUPO DE PAGO	Importe Calculado	Importe prerreduc.	Criterios de subvencionabilidad y compromisos	Presentación tardía	Omisión declaración	Condicionalidad	IMPORTE (Euros) PROPUESTO
FRUTALES SECANO	2.101,85	2.101,85	0,00	0,00	0,00	0,00	2.101,85
TOTAL	2.101,85	2.101,85					2.101,85

RESUMEN DE PAGOS

	IMPORTE (Euros)			
	PROPUESTO	FEADER (Eje 2)	MAPA	CAPADR
PROPUESTO	2.101,85	1.786,57	206,19	109,09

RECINTOS PROPUESTOS

REF.	REFERENCIA SIGPAC	CULTIVO	DESCRIPCIÓN CULTIVO	S/R	G.PAGO	PEND. MEDIA (%)	SUP. DEC. ADMISIBLE (ha)	SUP. COMPROM. (ha)	SUP. AJUSTADA COMPR.(I) (ha)	SUP. CONV. SIGPAC (ha)	SUP. CERTIE (ha)	SUP. CAMPO (ha)	SUP. CAMPO DETER. CULT. DECLARADO (ha)	SUP. DEC. REDUCIDA (ha)	SUP. PROPUESTA (ha)
-25265	18-040-003-00048-001	124022	PISTACHO-KERMAN	S	432	3,90	1,63	1,63	1,63		1,63			1,63	1,63
-25259	18-040-032-00205-001	124022	PISTACHO-KERMAN	S	432	3,90	4,26	4,26	4,26		4,26			4,26	4,26
1700000002427289	18-040-032-00206-001	124022	PISTACHO-KERMAN	S	432	2,60	3,83	3,83	3,83		3,83			3,83	3,83

INCIDENCIAS

INCIDENCIA DESCRIPCIÓN

100424 Solicita recinto que no está comprometido para la operación.

Ref:1700000002427288 Recinto:18-040-002-00188-00001 Cultivo:104020 ALMENDROS-GUARA Regadío

(1) Superficie declarada admisible ajustada con la superficie comprometida.
(2) Factor de penalización valorando el alcance para el tipo de compromiso.

Puede verificar la integridad de una copia de este documento mediante la lectura del código QR adjunto o mediante el acceso a la dirección <https://ws050.juntadeandalucia.es/verificarFirma> indicando el código de VERIFICACIÓN

FIRMADO POR	JUAN JOSE SOLER GARCIA	FECHA	03/07/2024	
	ROCIO GUIJARRO MILLAN			
VERIFICACIÓN	Pk2jm6MP8Q4FQJJZRRTHBNMQA26B8	PÁGINA	2295/3256	



APELLIDOS Y NOMBRE / RAZÓN SOCIAL

PEREA SANCHEZ REMEDIOS

NIF
***3124*

EXPEDIENTE
1227772

ANUALIDAD DE PAGO
1ª

IMPORTE POR ANUALIDAD

	2023	2024	2025	2026	2027
IMPORTE MÁXIMO SUBVENCIONABLE	3.097,47 €	3.097,47 €	3.097,47 €	3.097,47 €	3.097,47 €
IMPORTE MEDIO DE TRANSFERENCIA (€/ha)	151,17 €	151,17 €	151,17 €	151,17 €	151,17 €

RESUMEN DE UNIDADES

Cód	GRUPO DE PAGO	Sup. Dec. Admisible (ha)	Sup. Comprometida (ha)	Sup. ajustada compromiso (1) (ha)	% sobredec.	Sup. Propuesta (ha)	Importe Declarado	Importe Topado	Importe Propuesto	Importe tras sobredec.
426	HERBÁCEOS	20,49		20,49	0,00	20,49	3.097,47	3.097,47	3.097,47	3.097,47
TOTAL		20,49	20,49	20,49		20,49	3.097,47	3.097,47	3.097,47	3.097,47

APLICACIÓN DE REDUCCIONES Y PENALIZACIONES

GRUPO DE PAGO	Importe Calculado	Importe prereduc.	Criterios de subvencionabilidad y compromisos	Presentación tardía	Omisión declaración	Condicionalidad	IMPORTE (Euros) PROPUESTO
HERBÁCEOS	3.097,47	3.097,47	0,00	0,00	0,00	0,00	3.097,47
TOTAL	3.097,47	3.097,47					3.097,47

RESUMEN DE PAGOS

	IMPORTE (Euros)			
	PROPUESTO	FEADER (Eje 2)	MAPA	CAPADR
PROPUESTO	3.097,47	2.632,85	303,86	160,76

RECINTOS PROPUESTOS

REF.	REFERENCIA SIGPAC	CULTIVO	DESCRIPCIÓN CULTIVO	S/R	G.PAGO	PEND. MEDIA (%)	SUP. DEC. ADMISIBLE (ha)	SUP. COMPROM. (ha)	SUP. AJUSTADA COMPR.(1) (ha)	SUP. CONV. SIGPAC (ha)	SUP. CERTIE. (ha)	SUP. CAMPO (ha)	SUP. CAMPO DETER. CULT. DECLARADO (ha)	SUP. DEC. REDUCIDA (ha)	SUP. PROPUESTA (ha)
1700000005159658	18-149-018-00177-001	8000	AVENA-SIN VARIEDAD	S	426	3,40	5,28	5,28	5,28		5,28			5,28	5,28
1700000005159661	18-149-019-00141-001	40079	GUISANTES-CARTOUCHE	S	426	2,70	2,21	2,21	2,21		2,21			2,21	2,21
1700000005159662	18-149-020-00057-001	8000	AVENA-SIN VARIEDAD	S	426	9,40	8,40	8,40	8,40		8,40			8,40	8,40
1700000005159663	18-149-019-00215-001	8000	AVENA-SIN VARIEDAD	S	426	3,30	4,60	4,60	4,60		4,60			4,60	4,60

(1) Superficie declarada admisible ajustada con la superficie comprometida.

(2) Factor de penalización valorando el alcance para el tipo de compromiso.

Puede verificar la integridad de una copia de este documento mediante la lectura del código QR adjunto o mediante el acceso a la dirección <https://ws050.juntadeandalucia.es/verificarFirma> indicando el código de VERIFICACIÓN

FIRMADO POR	JUAN JOSE SOLER GARCIA	FECHA	03/07/2024	
	ROCIO GUIJARRO MILLAN			
VERIFICACIÓN	Pk2jm6MP8Q4FQJJZRRTHBNMQA26B8	PÁGINA	2296/3256	



APELLIDOS Y NOMBRE / RAZÓN SOCIAL **NIF** **EXPEDIENTE** **ANUALIDAD DE PAGO**
 PEREZ ALONSO CARLOS ****2591* 1010734 1ª

IMPORTE POR ANUALIDAD

	2023	2024	2025	2026	2027
IMPORTE MÁXIMO SUBVENCIONABLE	2.535,04 €	2.535,04 €	2.535,04 €	2.535,04 €	2.535,04 €
IMPORTE MEDIO DE TRANSFERENCIA (€/ha)	349,66 €	349,66 €	349,66 €	349,66 €	349,66 €

RESUMEN DE UNIDADES

Cód	GRUPO DE PAGO	Sup. Dec. Admisible (ha)	Sup. Comprometida (ha)	Sup. ajustada compromiso (1) (ha)	% sobredec.	Sup. Propuesta (ha)	Importe Declarado	Importe Topado	Importe Propuesto	Importe tras sobredec.
433	FRUTALES REGADÍO	7,29		7,25	0,00	7,25	2.535,04	2.535,04	2.535,04	2.535,04
TOTAL		7,29	7,25	7,25		7,25	2.535,04	2.535,04	2.535,04	2.535,04

APLICACIÓN DE REDUCCIONES Y PENALIZACIONES

GRUPO DE PAGO	Importe Calculado	Importe prereduc.	Importe subvencionabilidad y compromisos	Presentación tardía	Omisión declaración	Condicionalidad	IMPORTE (Euros) PROPUESTO
FRUTALES REGADÍO	2.535,04	2.535,04	0,00	0,00	0,00	0,00	2.535,04
TOTAL	2.535,04	2.535,04					2.535,04

RESUMEN DE PAGOS

	IMPORTE (Euros)			
	PROPUESTO	FEADER (Eje 2)	MAPA	CAPADR
PROPUESTO	2.535,04	2.154,78	248,69	131,57

RECINTOS PROPUESTOS

REF.	REFERENCIA SIGPAC	CULTIVO	DESCRIPCIÓN CULTIVO	S/R	G.PAGO	PEND. MEDIA (2)	SUP. DEC. ADMISIBLE (ha)	SUP. COMPROM. (ha)	SUP. AJUSTADA COMPROM. (1) (ha)	SUP. CONV. SIGPAC (ha)	SUP. CERTIE (ha)	SUP. CAMPO (ha)	SUP. CAMPO DETER. CULT. DECLARADO (ha)	SUP. DEC. REDUCIDA (ha)	SUP. PROPUESTA (ha)
1700000004686690	18-028-001-00083-002	105018	MELOCOTONEROS-ANDROSS	R	433	3,50	0,28	0,26	0,26		0,26			0,26	0,26
1700000004686691	18-028-001-00085-005	105018	MELOCOTONEROS-ANDROSS	R	433	1,60	0,30	0,30	0,30		0,30			0,30	0,30
1700000004686692	18-028-001-00085-006	105018	MELOCOTONEROS-ANDROSS	R	433	7,00	0,86	0,86	0,86		0,86			0,86	0,86
1700000004686693	18-028-001-00085-007	105018	MELOCOTONEROS-ANDROSS	R	433	1,90	0,46	0,46	0,46		0,46			0,46	0,46
1700000004686694	18-028-001-00257-003	105018	MELOCOTONEROS-ANDROSS	R	433	1,90	0,36	0,34	0,34		0,34			0,34	0,34
1700000004686695	18-028-001-00257-002	105042	MELOCOTONEROS-CARSON	R	433	1,30	1,17	1,17	1,17		1,17			1,17	1,17
1700000004686697	18-028-001-00105-007	105042	MELOCOTONEROS-CARSON	R	433	2,60	0,42	0,42	0,42		0,42			0,42	0,42
1700000004686701	18-028-001-00104-003	105042	MELOCOTONEROS-CARSON	R	433	0,70	1,31	1,31	1,31		1,31			1,31	1,31
1700000004686702	18-028-001-00105-006	105042	MELOCOTONEROS-CARSON	R	433	0,90	1,53	1,53	1,53		1,53			1,53	1,53
1700000004686703	18-028-001-00089-001	105018	MELOCOTONEROS-ANDROSS	R	433	2,20	0,60	0,60	0,60		0,60			0,60	0,60

INCIDENCIAS

INCIDENCIA DESCRIPCIÓN

- 100400 Recinto con cultivo, variedad, régimen de explotación o uso Sigpac no compatible con la operación solicitada (Anexo IV.I Cultivos y variedades elegibles para las Intervenciones. Orden de 28 de marzo de 2023).
 Ref:1700000004686687 Recinto:18-028-001-00080-00002 Cultivo:105042 MELOCOTONEROS-CARSON Secano Uso:FY
 Ref:1700000004686700 Recinto:18-028-002-00237-00007 Cultivo:105018 MELOCOTONEROS-ANDROSS Secano Uso:FY
 Ref:1700000004686699 Recinto:18-028-002-00237-00008 Cultivo:105018 MELOCOTONEROS-ANDROSS Secano Uso:FY
 Ref:-895854 Recinto:18-028-002-00237-00009 Cultivo:105018 MELOCOTONEROS-ANDROSS Secano Uso:FY
- 100424 Solicita recinto que no está comprometido para la operación.
 Ref:1700000004686687 Recinto:18-028-001-00080-00002 Cultivo:105042 MELOCOTONEROS-CARSON Secano
 Ref:1700000004686700 Recinto:18-028-002-00237-00007 Cultivo:105018 MELOCOTONEROS-ANDROSS Secano
 Ref:1700000004686699 Recinto:18-028-002-00237-00008 Cultivo:105018 MELOCOTONEROS-ANDROSS Secano
 Ref:-895854 Recinto:18-028-002-00237-00009 Cultivo:105018 MELOCOTONEROS-ANDROSS Secano

(1) Superficie declarada admisible ajustada con la superficie comprometida.
 (2) Factor de penalización valorando el alcance para el tipo de compromiso.

Puede verificar la integridad de una copia de este documento mediante la lectura del código QR adjunto o mediante el acceso a la dirección https://ws050.juntadeandalucia.es/verificarFirma indicando el código de VERIFICACIÓN				
FIRMADO POR	JUAN JOSE SOLER GARCIA	FECHA	03/07/2024	
	ROCIO GUIJARRO MILLAN			
VERIFICACIÓN	Pk2jm6MP8Q4FQJJZRRTHBNMQA26B8	PÁGINA	2297/3256	



APELLIDOS Y NOMBRE / RAZÓN SOCIAL
NIF
EXPEDIENTE
ANUALIDAD DE PAGO

PEREZ ARCHILLA JARA ****0023* 1266147 1ª

IMPORTE POR ANUALIDAD

	2023	2024	2025	2026	2027
IMPORTE MÁXIMO SUBVENCIONABLE	520,59 €	520,59 €	520,59 €	520,59 €	520,59 €
IMPORTE MEDIO DE TRANSFERENCIA (€/ha)	247,90 €	247,90 €	247,90 €	247,90 €	247,90 €

RESUMEN DE UNIDADES

Cód	GRUPO DE PAGO	Sup. Dec. Admisible (ha)	Sup. Comprometida (ha)	Sup. ajustada compromiso (I) (ha)	% sobredec.	Sup. Propuesta (ha)	Importe Declarado	Importe Topado	Importe Propuesto	Importe tras sobredec.
429	OLIVAR	2,10		2,10	0,00	2,10	520,59	520,59	520,59	520,59
TOTAL		2,10	2,10	2,10		2,10	520,59	520,59	520,59	520,59

APLICACIÓN DE REDUCCIONES Y PENALIZACIONES

GRUPO DE PAGO	Importe Calculado	Importe prereduc.	Criterios de subvencionabilidad y compromisos	Presentación tardía	Omisión declaración	Condicionalidad	IMPORTE (Euros) PROPUESTO
OLIVAR	520,59	520,59	0,00	0,00	0,00	0,00	520,59
TOTAL	520,59	520,59					520,59

RESUMEN DE PAGOS

	IMPORTE (Euros)		
	PROPUESTO	FEADER (Eje 2)	MAPA
PROPUESTO	520,59	442,50	51,07
			CAPADR 27,02

RECINTOS PROPUESTOS

REF.	REFERENCIA SIGPAC	CULTIVO	DESCRIPCIÓN CULTIVO	S/R	G.PAGO	PEND. MEDIA (%)	SUP. DEC. ADMISIBLE (ha)	SUP. COMPROM. (ha)	SUP. AJUSTADA COMPROM. (I) (ha)	SUP. CONV. SIGPAC (ha)	SUP. CERTIE. (ha)	SUP. CAMPO (ha)	SUP. CAMPO DETER. CULT. DECLARADO (ha)	SUP. DEC. REDUCIDA (ha)	SUP. PROPUESTA (ha)
-918943	18-051-006-00349-018	101010	OLIVAR-PICUAL	S	429	26,70	0,07	0,07	0,07		0,07			0,07	0,07
-918942	18-051-006-00349-017	101010	OLIVAR-PICUAL	S	429	33,30	0,23	0,23	0,23		0,23			0,23	0,23
-918939	18-051-006-00349-014	101010	OLIVAR-PICUAL	S	429	34,50	0,02	0,02	0,02		0,02			0,02	0,02
1700000006223539	18-051-006-00349-001	101010	OLIVAR-PICUAL	S	429	26,30	1,52	1,52	1,52		1,52			1,52	1,52
1700000006223540	18-051-006-00356-002	101010	OLIVAR-PICUAL	S	429	24,60	0,02	0,02	0,02		0,02			0,02	0,02
1700000006223541	18-051-006-00350-002	101204	OLIVAR-LOAIME	S	429	23,30	0,24	0,24	0,24		0,24			0,24	0,24

(1) Superficie declarada admisible ajustada con la superficie comprometida.
 (2) Factor de penalización valorando el alcance para el tipo de compromiso.

Puede verificar la integridad de una copia de este documento mediante la lectura del código QR adjunto o mediante el acceso a la dirección <https://ws050.juntadeandalucia.es/verificarFirma> indicando el código de VERIFICACIÓN

FIRMADO POR	JUAN JOSE SOLER GARCIA	FECHA	03/07/2024	
	ROCIO GUIJARRO MILLAN			
VERIFICACIÓN	Pk2jm6MP8Q4FQJJZRRTHBNMQA26B8	PÁGINA	2298/3256	



APELLIDOS Y NOMBRE / RAZÓN SOCIAL

PEREZ AZOR ANTONIO

NIF
***9375*

EXPEDIENTE
1141079

ANUALIDAD DE PAGO

1ª

IMPORTE POR ANUALIDAD

	2023	2024	2025	2026	2027
IMPORTE MÁXIMO SUBVENCIONABLE	1.933,19 €	1.933,19 €	1.933,19 €	1.933,19 €	1.933,19 €
IMPORTE MEDIO DE TRANSFERENCIA (€/ha)	216,24 €	216,24 €	216,24 €	216,24 €	216,24 €

RESUMEN DE UNIDADES

Cód	GRUPO DE PAGO	Sup. Dec. Admisible (ha)	Sup. Comprometida (ha)	Sup. ajustada compromiso (1) (ha)	% sobredec.	Sup. Propuesta (ha)	Importe Declarado	Importe Topado	Importe Propuesto	Importe tras sobredec.
432	FRUTALES SECANO	8,94		8,94	0,00	8,94	1.933,19	1.933,19	1.933,19	1.933,19
TOTAL		8,94	8,94	8,94		8,94	1.933,19	1.933,19	1.933,19	1.933,19

APLICACIÓN DE REDUCCIONES Y PENALIZACIONES

GRUPO DE PAGO	Importe Calculado	Importe prereduc.	Criterios de subvencionabilidad y compromisos	Presentación tardía	Omisión declaración	Condicionalidad	IMPORTE (Euros) PROPUESTO
FRUTALES SECANO	1.933,19	1.933,19	0,00	0,00	0,00	0,00	1.933,19
TOTAL	1.933,19	1.933,19					1.933,19

RESUMEN DE PAGOS

	IMPORTE (Euros)			
	PROPUESTO	FEADER (Eje 2)	MAPA	CAPADR
PROPUESTO	1.933,19	1.643,21	189,65	100,33

RECINTOS PROPUESTOS

REF.	REFERENCIA SIGPAC	CULTIVO	DESCRIPCIÓN CULTIVO	S/R	G.PAGO	PEND. MEDIA (%)	SUP. DEC. ADMISIBLE (ha)	SUP. COMPROM. (ha)	SUP. AJUSTADA COMPR.(1) (ha)	SUP. CONV. SIGPAC (ha)	SUP. CERTIE. (ha)	SUP. CAMPO (ha)	SUP. CAMPO DETER. CULT. DECLARADO (ha)	SUP. DEC. REDUCIDA (ha)	SUP. PROPUESTA (ha)
-100549	18-057-006-00049-022	104008	ALMENDROS-CONSTANTI	S	432	23,80	0,02	0,02	0,02		0,02			0,02	0,02
-100547	18-057-006-00049-020	104008	ALMENDROS-CONSTANTI	S	432	20,20	0,03	0,03	0,03		0,03			0,03	0,03
1700000005355821	18-057-006-00049-003	104024	ALMENDROS-MARCONA	S	432	9,40	6,19	6,19	6,19		6,19			6,19	6,19
1700000005355822	18-057-006-00049-012	104008	ALMENDROS-CONSTANTI	S	432	12,20	2,70	2,70	2,70		2,70			2,70	2,70

(1) Superficie declarada admisible ajustada con la superficie comprometida.
(2) Factor de penalización valorando el alcance para el tipo de compromiso.

Puede verificar la integridad de una copia de este documento mediante la lectura del código QR adjunto o mediante el acceso a la dirección <https://ws050.juntadeandalucia.es/verificarFirma> indicando el código de VERIFICACIÓN

FIRMADO POR	JUAN JOSE SOLER GARCIA	FECHA	03/07/2024	
	ROCIO GUIJARRO MILLAN			
VERIFICACIÓN	Pk2jm6MP8Q4FQJJZRRTHBNMQA26B8	PÁGINA	2299/3256	



APELLIDOS Y NOMBRE / RAZÓN SOCIAL

PEREZ AZOR MARIA JULIA

NIF
****5895*

EXPEDIENTE
1140848

ANUALIDAD DE PAGO

1ª

IMPORTE POR ANUALIDAD

	2023	2024	2025	2026	2027
IMPORTE MÁXIMO SUBVENCIONABLE	2.101,85 €	2.101,85 €	2.101,85 €	2.101,85 €	2.101,85 €
IMPORTE MEDIO DE TRANSFERENCIA (€/ha)	216,24 €	216,24 €	216,24 €	216,24 €	216,24 €

RESUMEN DE UNIDADES

Cód	GRUPO DE PAGO	Sup. Dec. Admisible (ha)	Sup. Comprometida (ha)	Sup. ajustada compromiso (1) (ha)	% sobredec.	Sup. Propuesta (ha)	Importe Declarado	Importe Topado	Importe Propuesto	Importe tras sobredec.
432	FRUTALES SECANO	9,72		9,72	0,00	9,72	2.101,85	2.101,85	2.101,85	2.101,85
TOTAL		9,72	9,72	9,72		9,72	2.101,85	2.101,85	2.101,85	2.101,85

APLICACIÓN DE REDUCCIONES Y PENALIZACIONES

GRUPO DE PAGO	Importe Calculado	Importe prereduc.	Criterios de subvencionabilidad y compromisos	Presentación tardía	Omisión declaración	Condicionalidad	IMPORTE (Euros) PROPUESTO
FRUTALES SECANO	2.101,85	2.101,85	0,00	0,00	0,00	0,00	2.101,85
TOTAL	2.101,85	2.101,85					2.101,85

RESUMEN DE PAGOS

	IMPORTE (Euros)			
	PROPUESTO	FEADER (Eje 2)	MAPA	CAPADR
PROPUESTO	2.101,85	1.786,57	206,19	109,09

RECINTOS PROPUESTOS

REF.	REFERENCIA SIGPAC	CULTIVO	DESCRIPCIÓN CULTIVO	S/R	G.PAGO	PEND. MEDIA (%)	SUP. DEC. ADMISIBLE (ha)	SUP. COMPROM. (ha)	SUP. AJUSTADA COMPROM. (1) (ha)	SUP. CONV. SIGPAC (ha)	SUP. CERTIE (ha)	SUP. CAMPO (ha)	SUP. CAMPO DETER. CULT. DECLARADO (ha)	SUP. DEC. REDUCIDA (ha)	SUP. PROPUESTA (ha)
-886882	18-057-025-00018-002	104020	ALMENDROS-GUARA	S	432	17,00	9,59	9,59	9,59		9,59			9,59	9,59
1700000005351251	18-057-025-00018-007	104020	ALMENDROS-GUARA	S	432	10,10	0,13	0,13	0,13		0,13			0,13	0,13

(1) Superficie declarada admisible ajustada con la superficie comprometida.

(2) Factor de penalización valorando el alcance para el tipo de compromiso.

Puede verificar la integridad de una copia de este documento mediante la lectura del código QR adjunto o mediante el acceso a la dirección <https://ws050.juntadeandalucia.es/verificarFirma> indicando el código de VERIFICACIÓN

FIRMADO POR	JUAN JOSE SOLER GARCIA	FECHA	03/07/2024	
	ROCIO GUIJARRO MILLAN			
VERIFICACIÓN	Pk2jm6MP8Q4FQJJZRRTHBNMQA26B8	PÁGINA	2300/3256	



APELLIDOS Y NOMBRE / RAZÓN SOCIAL

PEREZ AZOR RAMONA

NIF
****8449*

EXPEDIENTE
1112396

ANUALIDAD DE PAGO

1ª

IMPORTES POR ANUALIDAD

	2023	2024	2025	2026	2027
IMPORTE MÁXIMO SUBVENCIONABLE	6.872,94 €	6.872,94 €	6.872,94 €	6.872,94 €	6.872,94 €
IMPORTE MEDIO DE TRANSFERENCIA (€/ha)	113,68 €	113,68 €	113,68 €	113,68 €	113,68 €

RESUMEN DE UNIDADES

Cód	GRUPO DE PAGO	Sup. Dec. Admisible (ha)	Sup. Comprometida (ha)	Sup. ajustada compromiso (I) (ha)	% sobredec.	Sup. Propuesta (ha)	Importe Declarado	Importe Topado	Importe Propuesto	Importe tras sobredec.
426	HERBÁCEOS	21,44		21,44	0,00	21,44	3.241,08	3.241,08	3.241,08	3.241,08
432	FRUTALES SECANO	14,37		14,37	0,00	14,37	3.107,37	3.107,37	3.107,37	3.107,37
433	FRUTALES REGADÍO	1,51		1,50	0,00	1,50	524,49	524,49	524,49	524,49
434	HERBÁCEOS NO ELEGIBLES	23,15		23,15	0,00	23,15	0,00	0,00	0,00	0,00
TOTAL		60,47	60,46	60,46		60,46	6.872,94	6.872,94	6.872,94	6.872,94

APLICACIÓN DE REDUCCIONES Y PENALIZACIONES

GRUPO DE PAGO	Importe Calculado	Importe prereduc.	Criterios de subvencionabilidad y compromisos	Presentación tardía	Omisión declaración	Condicionalidad	IMPORTE (Euros) PROPUESTO
FRUTALES REGADÍO	524,49	524,49	0,00	0,00	0,00	0,00	524,49
FRUTALES SECANO	3.107,37	3.107,37	0,00	0,00	0,00	0,00	3.107,37
HERBÁCEOS	3.241,08	3.241,08	0,00	0,00	0,00	0,00	3.241,08
HERBÁCEOS NO ELEGIBLES	0,00	0,00	0,00	0,00	0,00	0,00	0,00
TOTAL	6.872,94	6.872,94					6.872,94

RESUMEN DE PAGOS

	PROPUESTO	PROPUESTO FEADER (Eje 2)	MAPA	CAPADR
IMPORTE (Euros)	6.872,94	5.842,00	674,23	356,71

RECINTOS PROPUESTOS

REF.	REFERENCIA SIGPAC	CULTIVO	DESCRIPCIÓN CULTIVO	S/R	G.PAGO	PEND. MEDIA (%)	SUP. DEC. ADMISIBLE (ha)	SUP. COMPROM. (ha)	SUP. AJUSTADA COMPR. (I) (ha)	SUP. CONV. SIGPAC (ha)	SUP. CERTIF. (ha)	SUP. CAMPO (ha)	SUP. CAMPO DETER. CULT. DECLARADO (ha)	SUP. DEC. REDUCIDA (ha)	SUP. PROPUESTA (ha)
-1025942	18-040-009-00068-001	5000	CEBADA-SIN VARIEDAD	S	426	7,00	8,80	8,80	8,80		8,80			8,80	8,80
-1025941	18-040-003-00188-025	8000	AVENA-SIN VARIEDAD	S	426	3,10	0,01	0,01	0,01		0,01			0,01	0,01
-80747	18-040-008-00020-001	52000	VEZA-SIN VARIEDAD	S	426	5,70	0,88	0,88	0,88		0,88			0,88	0,88
1700000003473898	18-040-003-00188-023	8000	AVENA-SIN VARIEDAD	R	426	1,60	1,23	1,23	1,23		1,23			1,23	1,23
1700000003473899	18-040-006-00155-001	52000	VEZA-SIN VARIEDAD	S	426	2,70	1,04	1,04	1,04		1,04			1,04	1,04
1700000003473900	18-040-008-00019-001	52000	VEZA-SIN VARIEDAD	S	426	3,40	9,48	9,48	9,48		9,48			9,48	9,48
-80738	04-092-016-00077-003	104007	ALMENDROS-COMUNA	S	432	9,00	0,02	0,02	0,02		0,02			0,02	0,02
4125874	04-092-016-00077-001	104007	ALMENDROS-COMUNA	S	432	10,70	0,16	0,16	0,16		0,16			0,16	0,16
1700000003473906	18-057-043-00302-008	104014	ALMENDROS-FERRAGNES	S	432	9,70	1,53	1,53	1,53		1,53			1,53	1,53
1700000003473907	18-040-011-00035-001	104020	ALMENDROS-GUARA	S	432	7,30	2,24	2,24	2,24		2,24			2,24	2,24
1700000003473911	18-057-043-00296-003	104007	ALMENDROS-COMUNA	S	432	11,60	1,73	1,73	1,73		1,73			1,73	1,73
1700000003473913	18-040-010-00039-001	104020	ALMENDROS-GUARA	S	432	5,80	8,57	8,57	8,57		8,57			8,57	8,57
1700000003473914	18-040-003-00188-002	104007	ALMENDROS-COMUNA	S	432	2,80	0,12	0,12	0,12		0,12			0,12	0,12
1700000003473912	18-040-003-00188-024	104043	ALMENDROS-VAIRO	R	433	3,20	1,22	1,22	1,22		1,22			1,22	1,22
1700000003473915	18-040-003-00235-001	104007	ALMENDROS-COMUNA	R	433	20,10	0,28	0,28	0,28		0,28			0,28	0,28
1700000003473893	18-040-009-00022-001	20000	BARBECHO TRADICIONAL-SIN VARIEDAD	S	434	5,50	13,71	13,71	13,71		13,71			13,71	13,71
1700000003473894	18-040-009-00023-001	20000	BARBECHO TRADICIONAL-SIN VARIEDAD	S	434	4,70	0,08	0,08	0,08		0,08			0,08	0,08
1700000003473895	18-040-009-00003-001	20000	BARBECHO TRADICIONAL-SIN VARIEDAD	S	434	3,20	0,42	0,42	0,42		0,42			0,42	0,42
1700000003473897	18-040-006-00015-001	20000	BARBECHO TRADICIONAL-SIN VARIEDAD	S	434	4,10	8,94	8,94	8,94		8,94			8,94	8,94

(1) Superficie declarada admisible ajustada con la superficie comprometida.
(2) Factor de penalización valorando el alcance para el tipo de compromiso.

Puede verificar la integridad de una copia de este documento mediante la lectura del código QR adjunto o mediante el acceso a la dirección <https://ws050.juntadeandalucia.es/verificarFirma> indicando el código de VERIFICACIÓN

FIRMADO POR	JUAN JOSE SOLER GARCIA	FECHA	03/07/2024
	ROCIO GUIJARRO MILLAN		
VERIFICACIÓN	Pk2jm6MP8Q4FQJJZRRTHBNMQA26B8	PÁGINA	2301/3256





INCIDENCIAS

INCIDENCIA DESCRIPCIÓN

- 100400 Recinto con cultivo, variedad, régimen de explotación o uso Siggac no compatible con la operación solicitada (Anexo IV.I Cultivos y variedades elegibles para las Intervenciones. Orden de 28 de marzo de 2023).
Ref:4125875 Recinto:18-040-001-00097-00001 Cultivo:306000 MEZCLA AVENA-CEBADA-SIN VARIEDAD Regadío Uso:TA
- 100424 Solicita recinto que no está comprometido para la operación.
Ref:4125875 Recinto:18-040-001-00097-00001 Cultivo:306000 MEZCLA AVENA-CEBADA-SIN VARIEDAD Regadío

(1) Superficie declarada admisible ajustada con la superficie comprometida.
(2) Factor de penalización valorando el alcance para el tipo de compromiso.

Puede verificar la integridad de una copia de este documento mediante la lectura del código QR adjunto o mediante el acceso a la dirección <https://ws050.juntadeandalucia.es/verificarFirma> indicando el código de VERIFICACIÓN

FIRMADO POR	JUAN JOSE SOLER GARCIA	FECHA	03/07/2024	
	ROCIO GUIJARRO MILLAN			
VERIFICACIÓN	Pk2jm6MP8Q4FQJJZRRTHBNMQA26B8	PÁGINA	2302/3256	



APELLIDOS Y NOMBRE / RAZÓN SOCIAL

PEREZ BRAO ANDRES

NIF
***2935*

EXPEDIENTE
1104190

ANUALIDAD DE PAGO

1ª

IMPORTES POR ANUALIDAD

	2023	2024	2025	2026	2027
IMPORTE MÁXIMO SUBVENCIONABLE	756,84 €	756,84 €	756,84 €	756,84 €	756,84 €
IMPORTE MEDIO DE TRANSFERENCIA (€/ha)	216,24 €	216,24 €	216,24 €	216,24 €	216,24 €

RESUMEN DE UNIDADES

Cód	GRUPO DE PAGO	Sup. Dec. Admisible (ha)	Sup. Comprometida (ha)	Sup. ajustada compromiso (1) (ha)	% sobredec.	Sup. Propuesta (ha)	Importe Declarado	Importe Topado	Importe Propuesto	Importe tras sobredec.
432	FRUTALES SECANO	3,50		3,50	0,00	3,50	756,84	756,84	756,84	756,84
TOTAL		3,50	3,50	3,50		3,50	756,84	756,84	756,84	756,84

APLICACIÓN DE REDUCCIONES Y PENALIZACIONES

GRUPO DE PAGO	Importe Calculado	Importe prereduc.	Criterios de subvencionabilidad y compromisos	Presentación tardía	Omisión declaración	Condicionalidad	IMPORTE (Euros) PROPUESTO
FRUTALES SECANO	756,84	756,84	0,00	0,00	0,00	0,00	756,84
TOTAL	756,84	756,84					756,84

RESUMEN DE PAGOS

	IMPORTE (Euros)			
	PROPUESTO	FEADER (Eje 2)	MAPA	CAPADR
PROPUESTO	756,84	643,31	74,25	39,28

RECINTOS PROPUESTOS

REF.	REFERENCIA SIGPAC	CULTIVO	DESCRIPCIÓN CULTIVO	S/R	G.PAGO	PEND. MEDIA (%)	SUP. DEC. ADMISIBLE (ha)	SUP. COMPROM. (ha)	SUP. AJUSTADA COMPR.(1) (ha)	SUP. CONV. SIGPAC (ha)	SUP. CERTIE. (ha)	SUP. CAMPO (ha)	SUP. CAMPO DETER. CULT. DECLARADO (ha)	SUP. DEC. REDUCIDA (ha)	SUP. PROPUESTA (ha)
1700000004563748	18-144-002-00005-001	104007	ALMENDROS-COMUNA	S	432	43,20	0,31	0,31	0,31		0,31			0,31	0,31
1700000004563749	18-144-002-00057-007	104007	ALMENDROS-COMUNA	S	432	39,50	0,17	0,17	0,17		0,17			0,17	0,17
1700000004563750	18-144-002-00057-002	104007	ALMENDROS-COMUNA	S	432	44,30	0,50	0,50	0,50		0,50			0,50	0,50
1700000004563751	18-144-002-00028-004	104007	ALMENDROS-COMUNA	S	432	53,70	1,63	1,63	1,63		1,63			1,63	1,63
1700000004563752	18-144-002-00021-001	104007	ALMENDROS-COMUNA	S	432	61,30	0,71	0,71	0,71		0,71			0,71	0,71
1700000004563753	18-144-002-00017-001	104007	ALMENDROS-COMUNA	S	432	40,10	0,18	0,18	0,18		0,18			0,18	0,18

(1) Superficie declarada admisible ajustada con la superficie comprometida.
(2) Factor de penalización valorando el alcance para el tipo de compromiso.

Puede verificar la integridad de una copia de este documento mediante la lectura del código QR adjunto o mediante el acceso a la dirección <https://ws050.juntadeandalucia.es/verificarFirma> indicando el código de VERIFICACIÓN

FIRMADO POR	JUAN JOSE SOLER GARCIA	FECHA	03/07/2024	
	ROCIO GUIJARRO MILLAN			
VERIFICACIÓN	Pk2jm6MP8Q4FQJJZRRTHBNMQA26B8	PÁGINA	2303/3256	



APELLIDOS Y NOMBRE / RAZÓN SOCIAL

PEREZ CALDERON PEDRO

NIF
****2488*

EXPEDIENTE
1193379

ANUALIDAD DE PAGO
1ª

IMPORTE POR ANUALIDAD

	2023	2024	2025	2026	2027
IMPORTE MÁXIMO SUBVENCIONABLE	1.686,67 €	1.686,67 €	1.686,67 €	1.686,67 €	1.686,67 €
IMPORTE MEDIO DE TRANSFERENCIA (€/ha)	216,24 €	216,24 €	216,24 €	216,24 €	216,24 €

RESUMEN DE UNIDADES

Cód	GRUPO DE PAGO	Sup. Dec. Admisible (ha)	Sup. Comprometida (ha)	Sup. ajustada compromiso (I) (ha)	% sobredec.	Sup. Propuesta (ha)	Importe Declarado	Importe Topado	Importe Propuesto	Importe tras sobredec.
432	FRUTALES SECANO	7,85		7,80	0,00	7,80	1.686,67	1.686,67	1.686,67	1.686,67
TOTAL		7,85	7,80	7,80		7,80	1.686,67	1.686,67	1.686,67	1.686,67

APLICACIÓN DE REDUCCIONES Y PENALIZACIONES

GRUPO DE PAGO	Importe Calculado	Importe prerreduc.	Criterios de subvencionabilidad y compromisos	Presentación tardía	Omisión declaración	Condicionalidad	IMPORTE (Euros) PROPUESTO
FRUTALES SECANO	1.686,67	1.686,67	0,00	0,00	0,00	0,00	1.686,67
TOTAL	1.686,67	1.686,67					1.686,67

RESUMEN DE PAGOS

	IMPORTE (Euros)			
	PROPUESTO	FEADER (Eje 2)	MAPA	CAPADR
PROPUESTO	1.686,67	1.433,67	165,46	87,54

RECINTOS PROPUESTOS

REF.	REFERENCIA SIGPAC	CULTIVO DESCRIPCIÓN CULTIVO	S/R	G.PAGO	PEND. MEDIA (€)	SUP. DEC. ADMISIBLE (ha)	SUP. COMPROM. (ha)	SUP. AJUSTADA COMPROM. (I) (ha)	SUP. CONV. SIGPAC (ha)	SUP. CERTIE (ha)	SUP. CAMPO (ha)	SUP. CAMPO DETER. CULT. DECLARADO (ha)	SUP. DEC. REDUCIDA (ha)	SUP. PROPUESTA (ha)
-718147	18-199-003-00841-005	104020 ALMENDROS-GUARA	S	432	16,60	0,06	0,05	0,05		0,05			0,05	0,05
-718146	18-199-003-00814-004	104020 ALMENDROS-GUARA	S	432	5,60	0,11	0,11	0,11		0,11			0,11	0,11
-575637	18-199-003-00841-002	104020 ALMENDROS-GUARA	S	432	20,40	0,05	0,05	0,05		0,05			0,05	0,05
4114083	18-199-003-00591-001	104020 ALMENDROS-GUARA	S	432	4,70	0,28	0,24	0,24		0,28			0,24	0,24
4114084	18-199-002-00035-001	104020 ALMENDROS-GUARA	S	432	12,80	0,98	0,98	0,98		0,98			0,98	0,98
4114085	18-199-003-00598-001	104020 ALMENDROS-GUARA	S	432	7,70	0,24	0,24	0,24		0,24			0,24	0,24
4114086	18-199-003-00845-002	104020 ALMENDROS-GUARA	S	432	8,20	0,49	0,49	0,49		0,55			0,49	0,49
4650916	18-199-003-00841-004	104020 ALMENDROS-GUARA	S	432	7,30	1,39	1,39	1,39		1,39			1,39	1,39
4650917	18-199-003-00841-001	104020 ALMENDROS-GUARA	S	432	12,00	0,12	0,12	0,12		0,12			0,12	0,12
4650919	18-199-003-00844-001	104020 ALMENDROS-GUARA	S	432	7,20	0,49	0,49	0,49		0,49			0,49	0,49
4650920	18-199-003-00814-001	104020 ALMENDROS-GUARA	S	432	4,40	0,82	0,82	0,82		0,82			0,82	0,82
4650921	18-199-003-00841-003	104020 ALMENDROS-GUARA	S	432	7,20	0,38	0,38	0,38		0,38			0,38	0,38
4650922	18-199-003-00813-001	104020 ALMENDROS-GUARA	S	432	5,20	0,92	0,92	0,92		0,92			0,92	0,92
5089747	18-199-003-00814-003	104020 ALMENDROS-GUARA	S	432	4,50	0,01	0,01	0,01		0,01			0,01	0,01
5090125	18-199-003-00815-001	104020 ALMENDROS-GUARA	S	432	5,50	0,76	0,76	0,76		0,80			0,76	0,76
5109846	18-199-003-00851-001	104020 ALMENDROS-GUARA	S	432	10,40	0,75	0,75	0,75		0,75			0,75	0,75

INCIDENCIAS

INCIDENCIA DESCRIPCIÓN

- 4272 Verifica que las líneas de declaración de las Solicitudes Únicas no tienen solapes con la capa de Retroactividad Gráfica (ambas de la misma campaña) a nivel de expediente/línea de declaración gráfica de la solicitud.
Ref:4114083 Recinto:18-199-003-00591-00001 Cultivo: - Agregado de la referencia del recinto.:0 Zona de la referencia del recinto.:0 Superficie solapada.:0,04 Id. Incid.:95942326
- 8227 Línea de declaración monitorizada en la que no ha habido respuesta por parte del productor y, por tanto, sin Juicio Experto de campo.
Ref:4650918 Recinto:18-199-003-00843-00001 Cultivo:104020 ALMENDROS-GUARA
- 100424 Solicita recinto que no está comprometido para la operación.
Ref:4650918 Recinto:18-199-003-00843-00001 Cultivo:104020 ALMENDROS-GUARA Secano

(1) Superficie declarada admisible ajustada con la superficie comprometida.
(2) Factor de penalización valorando el alcance para el tipo de compromiso.

Puede verificar la integridad de una copia de este documento mediante la lectura del código QR adjunto o mediante el acceso a la dirección https://ws050.juntadeandalucia.es/verificarFirma indicando el código de VERIFICACIÓN				
FIRMADO POR	JUAN JOSE SOLER GARCIA	FECHA	03/07/2024	
	ROCIO GUIJARRO MILLAN			
VERIFICACIÓN	Pk2jm6MP8Q4FQJJZRRTHBNMQA26B8	PÁGINA	2304/3256	



APELLIDOS Y NOMBRE / RAZÓN SOCIAL

PEREZ CASTILLO DANIEL JOAQUIN

NIF

***4778*

EXPEDIENTE

1264132

ANUALIDAD DE PAGO

1ª

IMPORTE POR ANUALIDAD

	2023	2024	2025	2026	2027
IMPORTE MÁXIMO SUBVENCIONABLE	430,10 €	430,10 €	430,10 €	430,10 €	430,10 €
IMPORTE MEDIO DE TRANSFERENCIA (€/ha)	253,00 €	253,00 €	253,00 €	253,00 €	253,00 €

RESUMEN DE UNIDADES

Cód	GRUPO DE PAGO	Sup. Dec. Admisible (ha)	Sup. Comprometida (ha)	Sup. ajustada compromiso (1) (ha)	% sobredec.	Sup. Propuesta (ha)	Importe Declarado	Importe Topado	Importe Propuesto	Importe tras sobredec.
430	HORTÍCOLAS	1,70		1,70	0,00	1,70	430,10	430,10	430,10	430,10
TOTAL		1,70	1,70	1,70		1,70	430,10	430,10	430,10	430,10

APLICACIÓN DE REDUCCIONES Y PENALIZACIONES

GRUPO DE PAGO	Importe Calculado	Importe prereduc.	Criterios de subvencionabilidad y compromisos	Presentación tardía	Omisión declaración	Condicionalidad	IMPORTE (Euros) PROPUESTO
HORTÍCOLAS	430,10	430,10	0,00	0,00	0,00	0,00	430,10
TOTAL	430,10	430,10					430,10

RESUMEN DE PAGOS

	IMPORTE (Euros)			
	PROPUESTO	FEADER (Eje 2)	MAPA	CAPADR
PROPUESTO	430,10	365,59	42,19	22,32

RECINTOS PROPUESTOS

REF.	REFERENCIA SIGPAC	CULTIVO	DESCRIPCIÓN CULTIVO	S/R	G.PAGO	PEND. MEDIA (%)	SUP. DEC. ADMISIBLE (ha)	SUP. COMPROM. (ha)	SUP. AJUSTADA COMPR.(1) (ha)	SUP. CONV. SIGPAC (ha)	SUP. CERTIE. (ha)	SUP. CAMPO (ha)	SUP. CAMPO DETER. CULT. DECLARADO (ha)	SUP. DEC. REDUCIDA (ha)	SUP. PROPUESTA (ha)
5313481	18-125-005-00597-001	152000	PIMIENTO-SIN VARIEDAD	S	430	7,30	0,19	0,19	0,19		0,19			0,19	0,19
5314926	18-125-005-00747-002	152000	PIMIENTO-SIN VARIEDAD	S	430	9,60	0,48	0,48	0,48		0,48			0,48	0,48
5315186	18-125-005-00772-001	152000	PIMIENTO-SIN VARIEDAD	R	430	9,40	1,03	1,03	1,03		1,03			1,03	1,03

(1) Superficie declarada admisible ajustada con la superficie comprometida.
 (2) Factor de penalización valorando el alcance para el tipo de compromiso.

Puede verificar la integridad de una copia de este documento mediante la lectura del código QR adjunto o mediante el acceso a la dirección <https://ws050.juntadeandalucia.es/verificarFirma> indicando el código de VERIFICACIÓN

FIRMADO POR	JUAN JOSE SOLER GARCIA	FECHA	03/07/2024	
	ROCIO GUIJARRO MILLAN			
VERIFICACIÓN	Pk2jm6MP8Q4FQJJZRRTHBNMQA26B8	PÁGINA	2305/3256	



INCIDENCIAS

INCIDENCIA DESCRIPCIÓN

- 100402 Recinto solicitado no forma parte de ningún organismo de control autorizado para la producción ecológica en Andalucía o fecha de inscripción posterior al plazo establecido (Anexo I. Criterios de Subvencionabilidad. Orden 28 de marzo de 2023).
Ref:-1373268 Recinto:18-125-005-00772-00015 Cultivo:62000 PASTOS PERMANENTES DE 5 O MAS AÑOS-SIN VARIEDAD Regadío
- 100411 Recinto no admisible por no estar asociado en SIGGAN a una explotación ganadera admisible (Artículo 10 de la Orden de 28 de marzo de 2023).
Ref:5313516 Recinto:18-125-005-00597-00002 Cultivo:62000 PASTOS PERMANENTES DE 5 O MAS AÑOS-SIN VARIEDAD Secano
Ref:5313521 Recinto:18-125-005-00597-00008 Cultivo:62000 PASTOS PERMANENTES DE 5 O MAS AÑOS-SIN VARIEDAD Secano
Ref:5313523 Recinto:18-125-005-00597-00009 Cultivo:62000 PASTOS PERMANENTES DE 5 O MAS AÑOS-SIN VARIEDAD Secano
Ref:5313527 Recinto:18-125-005-00747-00001 Cultivo:62000 PASTOS PERMANENTES DE 5 O MAS AÑOS-SIN VARIEDAD Secano
Ref:5315194 Recinto:18-125-005-00772-00003 Cultivo:62000 PASTOS PERMANENTES DE 5 O MAS AÑOS-SIN VARIEDAD Secano
Ref:5315196 Recinto:18-125-005-00772-00004 Cultivo:62000 PASTOS PERMANENTES DE 5 O MAS AÑOS-SIN VARIEDAD Secano
Ref:5315208 Recinto:18-125-005-00772-00006 Cultivo:62000 PASTOS PERMANENTES DE 5 O MAS AÑOS-SIN VARIEDAD Secano
Ref:5315218 Recinto:18-125-005-00772-00007 Cultivo:62000 PASTOS PERMANENTES DE 5 O MAS AÑOS-SIN VARIEDAD Secano
Ref:5315286 Recinto:18-125-005-00772-00008 Cultivo:62000 PASTOS PERMANENTES DE 5 O MAS AÑOS-SIN VARIEDAD Secano
Ref:5315223 Recinto:18-125-005-00772-00009 Cultivo:62000 PASTOS PERMANENTES DE 5 O MAS AÑOS-SIN VARIEDAD Secano
Ref:-1373267 Recinto:18-125-005-00772-00012 Cultivo:62000 PASTOS PERMANENTES DE 5 O MAS AÑOS-SIN VARIEDAD Secano
Ref:5315273 Recinto:18-125-005-00772-00012 Cultivo:62000 PASTOS PERMANENTES DE 5 O MAS AÑOS-SIN VARIEDAD Regadío
Ref:5315281 Recinto:18-125-005-00772-00013 Cultivo:62000 PASTOS PERMANENTES DE 5 O MAS AÑOS-SIN VARIEDAD Regadío
Ref:-1373268 Recinto:18-125-005-00772-00015 Cultivo:62000 PASTOS PERMANENTES DE 5 O MAS AÑOS-SIN VARIEDAD Regadío
- 100424 Solicita recinto que no está comprometido para la operación.
Ref:5313516 Recinto:18-125-005-00597-00002 Cultivo:62000 PASTOS PERMANENTES DE 5 O MAS AÑOS-SIN VARIEDAD Secano
Ref:5313521 Recinto:18-125-005-00597-00008 Cultivo:62000 PASTOS PERMANENTES DE 5 O MAS AÑOS-SIN VARIEDAD Secano
Ref:5313523 Recinto:18-125-005-00597-00009 Cultivo:62000 PASTOS PERMANENTES DE 5 O MAS AÑOS-SIN VARIEDAD Secano
Ref:5313527 Recinto:18-125-005-00747-00001 Cultivo:62000 PASTOS PERMANENTES DE 5 O MAS AÑOS-SIN VARIEDAD Secano
Ref:5315187 Recinto:18-125-005-00772-00002 Cultivo:113000 OTROS FRUTALES-SIN VARIEDAD Secano
Ref:5315194 Recinto:18-125-005-00772-00003 Cultivo:62000 PASTOS PERMANENTES DE 5 O MAS AÑOS-SIN VARIEDAD Secano
Ref:5315196 Recinto:18-125-005-00772-00004 Cultivo:62000 PASTOS PERMANENTES DE 5 O MAS AÑOS-SIN VARIEDAD Secano
Ref:5315199 Recinto:18-125-005-00772-00005 Cultivo:113000 OTROS FRUTALES-SIN VARIEDAD Secano
Ref:5315208 Recinto:18-125-005-00772-00006 Cultivo:62000 PASTOS PERMANENTES DE 5 O MAS AÑOS-SIN VARIEDAD Secano
Ref:5315218 Recinto:18-125-005-00772-00007 Cultivo:62000 PASTOS PERMANENTES DE 5 O MAS AÑOS-SIN VARIEDAD Secano
Ref:5315286 Recinto:18-125-005-00772-00008 Cultivo:62000 PASTOS PERMANENTES DE 5 O MAS AÑOS-SIN VARIEDAD Secano
Ref:5315223 Recinto:18-125-005-00772-00009 Cultivo:62000 PASTOS PERMANENTES DE 5 O MAS AÑOS-SIN VARIEDAD Secano
Ref:-1373267 Recinto:18-125-005-00772-00012 Cultivo:62000 PASTOS PERMANENTES DE 5 O MAS AÑOS-SIN VARIEDAD Secano
Ref:5315273 Recinto:18-125-005-00772-00012 Cultivo:62000 PASTOS PERMANENTES DE 5 O MAS AÑOS-SIN VARIEDAD Regadío
Ref:5315281 Recinto:18-125-005-00772-00013 Cultivo:62000 PASTOS PERMANENTES DE 5 O MAS AÑOS-SIN VARIEDAD Regadío
Ref:-1373268 Recinto:18-125-005-00772-00015 Cultivo:62000 PASTOS PERMANENTES DE 5 O MAS AÑOS-SIN VARIEDAD Regadío

(1) Superficie declarada admisible ajustada con la superficie comprometida.
(2) Factor de penalización valorando el alcance para el tipo de compromiso.

Puede verificar la integridad de una copia de este documento mediante la lectura del código QR adjunto o mediante el acceso a la dirección https://ws050.juntadeandalucia.es/verificarFirma indicando el código de VERIFICACIÓN				
FIRMADO POR	JUAN JOSE SOLER GARCIA ROCIO GUIJARRO MILLAN	FECHA	03/07/2024	
VERIFICACIÓN	Pk2jm6MP8Q4FQJJZRRTHBNMQA26B8	PÁGINA	2306/3256	



<u>APELLIDOS Y NOMBRE / RAZÓN SOCIAL</u>	<u>NIF</u>	<u>EXPEDIENTE</u>	<u>ANUALIDAD DE PAGO</u>
PEREZ CASTILLO JOSE RAMON	****1138*	1220548	

RESUMEN DE PAGOS

	<u>IMPORTE (Euros)</u>			
	<u>PROPUESTO</u>	<u>FEADER (Eje 2)</u>	<u>MAPA</u>	<u>CAPADR</u>
PROPUESTO	0,00	0,00	0,00	0,00

INCIDENCIAS

INCIDENCIA DESCRIPCIÓN

7162	Se advierte que en el impreso DATOS DE RECINTOS no está consignada la operación solicitada en el impreso SOLICITA LINEAS DE AYUDA DE DESARROLLO RURAL.
101008	Expediente sin compromisos vigentes. Operación:6503.2

(1) Superficie declarada admisible ajustada con la superficie comprometida.
(2) Factor de penalización valorando el alcance para el tipo de compromiso.

Puede verificar la integridad de una copia de este documento mediante la lectura del código QR adjunto o mediante el acceso a la dirección https://ws050.juntadeandalucia.es/verificarFirma indicando el código de VERIFICACIÓN				
FIRMADO POR	JUAN JOSE SOLER GARCIA	FECHA	03/07/2024	
	ROCIO GUIJARRO MILLAN			
VERIFICACIÓN	Pk2jm6MP8Q4FQJJZRRTHBNMQA26B8	PÁGINA	2307/3256	



<u>APELLIDOS Y NOMBRE / RAZÓN SOCIAL</u>	<u>NIF</u>	<u>EXPEDIENTE</u>	<u>ANUALIDAD DE PAGO</u>
PEREZ CORRAL JOSE ANTONIO	***7602*	1247590	

RESUMEN DE PAGOS

		<u>IMPORTE (Euros)</u>		
		<u>FEADER</u>	<u>MAPA</u>	<u>CAPADR</u>
		<u>(Eje 2)</u>		
PROPUESTO	<u>PROPUESTO</u>	0,00	0,00	0,00

INCIDENCIAS

INCIDENCIA DESCRIPCIÓN

- 7162 Se advierte que en el impreso DATOS DE RECINTOS no está consignada la operación solicitada en el impreso SOLICITA LINEAS DE AYUDA DE DESARROLLO RURAL.
- 101008 Expediente sin compromisos vigentes.
Operación:6503.2

(1) Superficie declarada admisible ajustada con la superficie comprometida.
(2) Factor de penalización valorando el alcance para el tipo de compromiso.

Puede verificar la integridad de una copia de este documento mediante la lectura del código QR adjunto o mediante el acceso a la dirección <https://ws050.juntadeandalucia.es/verificarFirma> indicando el código de VERIFICACIÓN

FIRMADO POR	JUAN JOSE SOLER GARCIA	FECHA	03/07/2024	
	ROCIO GUIJARRO MILLAN			
VERIFICACIÓN	Pk2jm6MP8Q4FQJJZRRTHBNMQA26B8	PÁGINA	2308/3256	



APELLIDOS Y NOMBRE / RAZÓN SOCIAL

PEREZ CRUZ FERNANDO

NIF
***9236*

EXPEDIENTE
1193618

ANUALIDAD DE PAGO
1ª

IMPORTE POR ANUALIDAD

	2023	2024	2025	2026	2027
IMPORTE MÁXIMO SUBVENCIONABLE	679,13 €	679,13 €	679,13 €	679,13 €	679,13 €
IMPORTE MEDIO DE TRANSFERENCIA (€/ha)	303,18 €	303,18 €	303,18 €	303,18 €	303,18 €

RESUMEN DE UNIDADES

Cód	GRUPO DE PAGO	Sup. Dec. Admisible (ha)	Sup. Comprometida (ha)	Sup. ajustada compromiso (I) (ha)	% sobredec.	Sup. Propuesta (ha)	Importe Declarado	Importe Topado	Importe Propuesto	Importe tras sobredec.
430	HORTÍCOLAS	0,86		0,86	0,00	0,86	217,58	217,58	217,58	217,58
433	FRUTALES REGADÍO	1,32		1,32	0,00	1,32	461,55	461,55	461,55	461,55
434	HERBÁCEOS NO ELEGIBLES	0,06		0,06	0,00	0,06	0,00	0,00	0,00	0,00
TOTAL		2,24	2,24	2,24		2,24	679,13	679,13	679,13	679,13

APLICACIÓN DE REDUCCIONES Y PENALIZACIONES

GRUPO DE PAGO	Importe Calculado	Importe prereduc.	Criterios de subvencionabilidad y compromisos	Presentación tardía	Omisión declaración	Condicionalidad	IMPORTE (Euros) PROPUESTO
FRUTALES REGADÍO	461,55	461,55	0,00	0,00	0,00	0,00	461,55
HERBÁCEOS NO ELEGIBLES	0,00	0,00	0,00	0,00	0,00	0,00	0,00
HORTÍCOLAS	217,58	217,58	0,00	0,00	0,00	0,00	217,58
TOTAL	679,13	679,13					679,13

RESUMEN DE PAGOS

	IMPORTE (Euros)			
	PROPUESTO	FEADER (Eje 2)	MAPA	CAPADR
TOTAL	679,13	577,26	66,62	35,25

RECINTOS PROPUESTOS

REF.	REFERENCIA SIGPAC	CULTIVO	DESCRIPCIÓN CULTIVO	S/R	G.PAGO	PEND. MEDIA (%)	SUP. DEC. ADMISIBLE (ha)	SUP. COMPROM. (ha)	SUP. AJUSTADA COMPR. (I) (ha)	SUP. CONV. SIGPAC (ha)	SUP. CERTIE (ha)	SUP. CAMPO (ha)	SUP. CAMPO DETER. CULT. DECLARADO (ha)	SUP. DEC. REDUCIDA (ha)	SUP. PROPUESTA (ha)
170000002962282	18-091-031-00049-001	18S000	CALABAZA-SIN VARIEDAD	R	430	2,20	0,28	0,28	0,28		0,28			0,28	0,28
170000002962283	18-091-031-00050-001	18S000	CALABAZA-SIN VARIEDAD	R	430	2,80	0,58	0,58	0,58		0,58			0,58	0,58
-1287879	18-091-031-00050-002	105211	MELOCOTONEROS-CATHERINA	R	433	2,50	0,21	0,21	0,21		0,21			0,21	0,21
-1287878	18-091-031-00047-007	105211	MELOCOTONEROS-CATHERINA	R	433	1,50	0,22	0,22	0,22		0,22			0,22	0,22
-1007247	18-091-031-00049-002	105211	MELOCOTONEROS-CATHERINA	R	433	8,60	0,04	0,04	0,04		0,04			0,04	0,04
5243609	18-091-031-00048-001	105018	MELOCOTONEROS-ANDROSS	R	433	3,30	0,45	0,45	0,45		0,45			0,45	0,45
170000002962284	18-091-031-00051-001	105211	MELOCOTONEROS-CATHERINA	R	433	2,10	0,40	0,40	0,40		0,40			0,40	0,40
5243612	18-028-001-00217-006	20000	BARBECHO TRADICIONAL-SIN VARIEDAD	R	434	3,10	0,06	0,06	0,06		0,06			0,06	0,06

(1) Superficie declarada admisible ajustada con la superficie comprometida.
(2) Factor de penalización valorando el alcance para el tipo de compromiso.

Puede verificar la integridad de una copia de este documento mediante la lectura del código QR adjunto o mediante el acceso a la dirección <https://ws050.juntadeandalucia.es/verificarFirma> indicando el código de VERIFICACIÓN

FIRMADO POR	JUAN JOSE SOLER GARCIA	FECHA	03/07/2024	
	ROCIO GUIJARRO MILLAN			
VERIFICACIÓN	Pk2jm6MP8Q4FQJJZRRTHBNMQA26B8	PÁGINA	2309/3256	




INCIDENCIAS

INCIDENCIA DESCRIPCIÓN

- 8227 Línea de declaración monitorizada en la que no ha habido respuesta por parte del productor y, por tanto, sin Juicio Experto de campo.
Ref:5243613 Recinto:18-028-001-00217-00001 Cultivo:20000 BARBECHO TRADICIONAL-SIN VARIEDAD
- 100400 Recinto con cultivo, variedad, régimen de explotación o uso Siggac no compatible con la operación solicitada (Anexo IV.I Cultivos y variedades elegibles para las Intervenciones. Orden de 28 de marzo de 2023).
Ref:1700000002962279 Recinto:18-028-002-00024-00002 Cultivo:105211 MELOCOTONEROS-CATHERINA Secano Uso:FY
- 100421 Recinto declarado por error para una operación de la 6503, que se ha corregido de oficio marcando la operación correcta, de acuerdo con la fecha de inscripción del recinto en la producción ecológica.
Ref:-1287878 Recinto:18-091-031-00047-00007 Cultivo:105211 MELOCOTONEROS-CATHERINA Regadío
Ref:5243609 Recinto:18-091-031-00048-00001 Cultivo:105018 MELOCOTONEROS-ANDROSS Regadío
Ref:1700000002962282 Recinto:18-091-031-00049-00001 Cultivo:185000 CALABAZA-SIN VARIEDAD Regadío
Ref:-1007247 Recinto:18-091-031-00049-00002 Cultivo:105211 MELOCOTONEROS-CATHERINA Regadío
Ref:1700000002962283 Recinto:18-091-031-00050-00001 Cultivo:185000 CALABAZA-SIN VARIEDAD Regadío
Ref:-1287879 Recinto:18-091-031-00050-00002 Cultivo:105211 MELOCOTONEROS-CATHERINA Regadío
Ref:1700000002962284 Recinto:18-091-031-00051-00001 Cultivo:105211 MELOCOTONEROS-CATHERINA Regadío
- 100424 Solicita recinto que no está comprometido para la operación.
Ref:5243613 Recinto:18-028-001-00217-00001 Cultivo:20000 BARBECHO TRADICIONAL-SIN VARIEDAD Regadío
Ref:1700000002962279 Recinto:18-028-002-00024-00002 Cultivo:105211 MELOCOTONEROS-CATHERINA Secano

(1) Superficie declarada admisible ajustada con la superficie comprometida.
(2) Factor de penalización valorando el alcance para el tipo de compromiso.

Puede verificar la integridad de una copia de este documento mediante la lectura del código QR adjunto o mediante el acceso a la dirección https://ws050.juntadeandalucia.es/verificarFirma indicando el código de VERIFICACIÓN				
FIRMADO POR	JUAN JOSE SOLER GARCIA	FECHA	03/07/2024	
	ROCIO GUIJARRO MILLAN			
VERIFICACIÓN	Pk2jm6MP8Q4FQJJZRRTHBNMQA26B8	PÁGINA	2310/3256	



APELLIDOS Y NOMBRE / RAZÓN SOCIAL

PEREZ EXPOSITO MARIA

NIF

****0705*

EXPEDIENTE

1174095

ANUALIDAD DE PAGO

1ª

IMPORTE POR ANUALIDAD

	2023	2024	2025	2026	2027
IMPORTE MÁXIMO SUBVENCIONABLE	5.423,08 €	5.423,08 €	5.423,08 €	5.423,08 €	5.423,08 €
IMPORTE MEDIO DE TRANSFERENCIA (€/ha)	219,11 €	219,11 €	219,11 €	219,11 €	219,11 €

RESUMEN DE UNIDADES

Cód	GRUPO DE PAGO	Sup. Dec. Admisible (ha)	Sup. Comprometida (ha)	Sup. ajustada compromiso (l) (ha)	% sobredec.	Sup. Propuesta (ha)	Importe Declarado	Importe Topado	Importe Propuesto	Importe tras sobredec.
429	OLIVAR	1,85		1,85	0,00	1,85	458,62	458,62	458,62	458,62
431	VIÑEDO	0,53		0,53	0,00	0,53	127,17	127,17	127,17	127,17
432	FRUTALES SECANO	22,37		22,37	0,00	22,37	4.837,29	4.837,29	4.837,29	4.837,29
TOTAL		24,75	24,75	24,75		24,75	5.423,08	5.423,08	5.423,08	5.423,08

APLICACIÓN DE REDUCCIONES Y PENALIZACIONES

GRUPO DE PAGO	Importe Calculado	Importe prereduc.	Criterios de subvencionabilidad y compromisos	Presentación tardía	Omisión declaración	Condicionalidad	IMPORTE (Euros)
							PROPUESTO
FRUTALES SECANO	4.837,29	4.837,29	0,00	0,00	0,00	0,00	4.837,29
OLIVAR	458,62	458,62	0,00	0,00	0,00	0,00	458,62
VIÑEDO	127,17	127,17	0,00	0,00	0,00	0,00	127,17
TOTAL	5.423,08	5.423,08					5.423,08

RESUMEN DE PAGOS

PROPUESTO	IMPORTE (Euros)		
	FEADER (Eje 2)	MAPA	CAPADR
PROPUESTO	5.423,08	4.609,62	532,01
		281,45	

RECINTOS PROPUESTOS

REF.	REFERENCIA SIGPAC	CULTIVO	DESCRIPCIÓN CULTIVO	S/R	G.PAGO	PEND. MEDIA (%)	SUP. DEC. ADMISIBLE (ha)	SUP. COMPROM. (ha)	SUP. AJUSTADA COMPROM. (l) (ha)	SUP. CONV. SIGPAC (ha)	SUP. CERTIF. (ha)	SUP. CAMPO (ha)	SUP. CAMPO DETER. CULT. DECLARADO (ha)	SUP. DEC. REDUCIDA (ha)	SUP. PROPUESTA (ha)
1700000005159806	18-040-029-00055-001	101010	OLIVAR-PICUAL	R	429	3,60	0,57	0,57	0,57		0,57			0,57	0,57
1700000005159813	18-057-010-00001-003	101010	OLIVAR-PICUAL	S	429	5,10	0,71	0,71	0,71		0,71			0,71	0,71
1700000005159814	18-057-014-00289-002	101010	OLIVAR-PICUAL	S	429	4,40	0,57	0,57	0,57		0,57			0,57	0,57
1700000005159812	18-057-014-00562-001	102000	VIÑEDO VINIFICACIÓN-SIN VARIEDAD	S	431	6,10	0,53	0,53	0,53		0,53			0,53	0,53
-127960	18-057-010-00056-003	104020	ALMENDROS-GUARA	S	432	23,00	0,04	0,04	0,04		0,04			0,04	0,04
4167070	18-057-010-00066-001	104020	ALMENDROS-GUARA	S	432	7,00	1,13	1,13	1,13		1,13			1,13	1,13
1700000005159816	18-057-012-00026-001	104020	ALMENDROS-GUARA	S	432	5,30	1,45	1,45	1,45		1,45			1,45	1,45
1700000005159817	18-057-012-00027-001	104020	ALMENDROS-GUARA	S	432	5,90	1,45	1,45	1,45		1,45			1,45	1,45
1700000005159818	18-057-012-00028-001	104020	ALMENDROS-GUARA	S	432	6,60	1,85	1,85	1,85		1,85			1,85	1,85
1700000005159819	18-057-010-00079-001	104020	ALMENDROS-GUARA	S	432	15,80	1,24	1,24	1,24		1,24			1,24	1,24
1700000005159822	18-057-010-00056-002	104020	ALMENDROS-GUARA	S	432	13,60	3,77	3,77	3,77		3,77			3,77	3,77
1700000005159824	18-057-010-00071-004	104020	ALMENDROS-GUARA	S	432	19,40	5,45	5,45	5,45		5,45			5,45	5,45
1700000005159825	18-057-010-00001-004	104020	ALMENDROS-GUARA	S	432	12,40	0,43	0,43	0,43		0,43			0,43	0,43
1700000005159826	18-057-010-00004-001	104020	ALMENDROS-GUARA	S	432	4,50	0,19	0,19	0,19		0,19			0,19	0,19
1700000005159827	18-057-014-00289-001	104010	ALMENDROS-DESMAYO ROJO	S	432	16,70	0,74	0,74	0,74		0,74			0,74	0,74
1700000005159828	18-057-013-00144-001	104020	ALMENDROS-GUARA	S	432	5,20	1,27	1,27	1,27		1,27			1,27	1,27
1700000005159829	18-057-013-00145-001	104020	ALMENDROS-GUARA	S	432	5,50	2,86	2,86	2,86		2,86			2,86	2,86
1700000005159830	18-057-014-00161-001	104010	ALMENDROS-DESMAYO ROJO	S	432	6,20	0,50	0,50	0,50		0,50			0,50	0,50

(1) Superficie declarada admisible ajustada con la superficie comprometida.
(2) Factor de penalización valorando el alcance para el tipo de compromiso.

Puede verificar la integridad de una copia de este documento mediante la lectura del código QR adjunto o mediante el acceso a la dirección <https://ws050.juntadeandalucia.es/verificarFirma> indicando el código de VERIFICACIÓN

FIRMADO POR	JUAN JOSE SOLER GARCIA	FECHA	03/07/2024	
	ROCIO GUIJARRO MILLAN			
VERIFICACIÓN	Pk2jm6MP8Q4FQJJZRRTHBNMQA26B8	PÁGINA	2311/3256	



INCIDENCIAS

INCIDENCIA DESCRIPCIÓN

- 100400 Recinto con cultivo, variedad, régimen de explotación o uso Siggac no compatible con la operación solicitada (Anexo IV.I Cultivos y variedades elegibles para las Intervenciones. Orden de 28 de marzo de 2023).
Ref:1700000005159820 Recinto:18-057-010-00064-00001 Cultivo:104020 ALMENDROS-GUARA Secano Uso:TA
Ref:1700000005159821 Recinto:18-057-010-00065-00001 Cultivo:104020 ALMENDROS-GUARA Secano Uso:TA
- 100402 Recinto solicitado no forma parte de ningún organismo de control autorizado para la producción ecológica en Andalucía o fecha de inscripción posterior al plazo establecido (Anexo I. Criterios de Subvencionabilidad. Orden 28 de marzo de 2023).
Ref:-1509388 Recinto:18-057-010-00065-00002 Cultivo:104020 ALMENDROS-GUARA Secano
- 100421 Recinto declarado por error para una operación de la 6503, que se ha corregido de oficio marcando la operación correcta, de acuerdo con la fecha de inscripción del recinto en la producción ecológica.
Ref:-127960 Recinto:18-057-010-00056-00003 Cultivo:104020 ALMENDROS-GUARA Secano
Ref:4167070 Recinto:18-057-010-00066-00001 Cultivo:104020 ALMENDROS-GUARA Secano
Ref:1700000005159812 Recinto:18-057-014-00562-00001 Cultivo:102000 VIÑEDO VINIFICACIÓN-SIN VARIEDAD Secano
- 100424 Solicita recinto que no está comprometido para la operación.
Ref:1700000005159820 Recinto:18-057-010-00064-00001 Cultivo:104020 ALMENDROS-GUARA Secano
Ref:1700000005159821 Recinto:18-057-010-00065-00001 Cultivo:104020 ALMENDROS-GUARA Secano
Ref:-1509388 Recinto:18-057-010-00065-00002 Cultivo:104020 ALMENDROS-GUARA Secano

(1) Superficie declarada admisible ajustada con la superficie comprometida.
(2) Factor de penalización valorando el alcance para el tipo de compromiso.

Puede verificar la integridad de una copia de este documento mediante la lectura del código QR adjunto o mediante el acceso a la dirección <https://ws050.juntadeandalucia.es/verificarFirma> indicando el código de VERIFICACIÓN

FIRMADO POR	JUAN JOSE SOLER GARCIA	FECHA	03/07/2024	
	ROCIO GUIJARRO MILLAN			
VERIFICACIÓN	Pk2jm6MP8Q4FQJJZRRTHBNMQA26B8	PÁGINA	2312/3256	



APELLIDOS Y NOMBRE / RAZÓN SOCIAL **NIF** **EXPEDIENTE** **ANUALIDAD DE PAGO**
 PEREZ GALERA ANDRES ****4546* 1234622 1ª

IMPORTE POR ANUALIDAD

	2023	2024	2025	2026	2027
IMPORTE MÁXIMO SUBVENCIONABLE	493,32 €	493,32 €	493,32 €	493,32 €	493,32 €
IMPORTE MEDIO DE TRANSFERENCIA (€/ha)	247,90 €	247,90 €	247,90 €	247,90 €	247,90 €

RESUMEN DE UNIDADES

Cód	GRUPO DE PAGO	Sup. Dec. Admisible (ha)	Sup. Comprometida (ha)	Sup. ajustada compromiso (1) (ha)	% sobredec.	Sup. Propuesta (ha)	Importe Declarado	Importe Topado	Importe Propuesto	Importe tras sobredec.
429	OLIVAR	1,99		1,99	0,00	1,99	493,32	493,32	493,32	493,32
TOTAL		1,99	1,99	1,99		1,99	493,32	493,32	493,32	493,32

APLICACIÓN DE REDUCCIONES Y PENALIZACIONES

GRUPO DE PAGO	Importe Calculado	Importe prereduc.	Criterios de subvencionabilidad y compromisos	Presentación tardía	Omisión declaración	Condicionalidad	IMPORTE (Euros) PROPUESTO
OLIVAR	493,32	493,32	0,00	0,00	0,00	0,00	493,32
TOTAL	493,32	493,32					493,32

RESUMEN DE PAGOS

	IMPORTE (Euros)		
	PROPUESTO	FEADER (Eje 2)	MAPA
PROPUESTO	493,32	419,32	48,39
			CAPADR 25,61

RECINTOS PROPUESTOS

REF.	REFERENCIA SIGPAC	CULTIVO	DESCRIPCIÓN CULTIVO	S/R	G.PAGO	PEND. MEDIA (%)	SUP. DEC. ADMISIBLE (ha)	SUP. COMPROM. (ha)	SUP. AJUSTADA COMPROM. (1) (ha)	SUP. CONV. SIGPAC (ha)	SUP. CERTIE (ha)	SUP. CAMPO (ha)	SUP. CAMPO DETER. CULT. DECLARADO (ha)	SUP. DEC. REDUCIDA (ha)	SUP. PROPUESTA (ha)
-1084216	18-047-008-00771-003	101010	OLIVAR-PICUAL	S	429	32,30	0,21	0,21	0,21		0,21			0,21	0,21
-1084215	18-047-008-00771-001	101010	OLIVAR-PICUAL	R	429	25,30	0,02	0,02	0,02		0,02			0,02	0,02
-571439	18-047-014-00405-001	101010	OLIVAR-PICUAL	S	429	19,00	0,20	0,20	0,20		0,20			0,20	0,20
170000006034558	18-047-006-00120-001	101010	OLIVAR-PICUAL	S	429	5,80	0,44	0,44	0,44		0,44			0,44	0,44
170000006034559	18-047-006-00238-001	101010	OLIVAR-PICUAL	S	429	28,50	0,49	0,49	0,49		0,49			0,49	0,49
170000006034560	18-047-010-00117-001	101010	OLIVAR-PICUAL	S	429	29,80	0,47	0,47	0,47		0,47			0,47	0,47
170000006034561	18-047-014-00405-003	101010	OLIVAR-PICUAL	S	429	19,00	0,16	0,16	0,16		0,16			0,16	0,16

(1) Superficie declarada admisible ajustada con la superficie comprometida.
 (2) Factor de penalización valorando el alcance para el tipo de compromiso.

Puede verificar la integridad de una copia de este documento mediante la lectura del código QR adjunto o mediante el acceso a la dirección <https://ws050.juntadeandalucia.es/verificarFirma> indicando el código de VERIFICACIÓN

FIRMADO POR	JUAN JOSE SOLER GARCIA	FECHA	03/07/2024	
	ROCIO GUIJARRO MILLAN			
VERIFICACIÓN	Pk2jm6MP8Q4FQJJZRRTHBNMQA26B8	PÁGINA	2313/3256	




INCIDENCIAS

INCIDENCIA DESCRIPCIÓN

- 100412 Número de hectáreas validadas inferior a la superficie mínima permitida por el grupo de cultivo (Anexo I. Criterios de Subvencionabilidad. Orden 28 de marzo de 2023).
Sup. Resuelta:0 Grupo de Pago:FRUTALES REGADÍO
Sup. Resuelta:0 Grupo de Pago:FRUTALES SECANO
- 100413 Recinto perteneciente a grupo de cultivo que no cumple con la superficie mínima requerida (Anexo I. Criterios de Subvencionabilidad. Orden 28 de marzo de 2023).
Ref:1700000006034565 Recinto:18-047-006-00123-00001 Cultivo:104090 ALMENDROS-FILIPO CEO Secano Sup. Declarada:3,07 Superficie Resolver:3,07
Ref:1700000006034566 Recinto:18-047-006-00549-00001 Cultivo:104090 ALMENDROS-FILIPO CEO Secano Sup. Declarada:0,25 Superficie Resolver:0,25
Ref:1700000006034569 Recinto:18-047-007-00085-00002 Cultivo:104020 ALMENDROS-GUARA Secano Sup. Declarada:0,78 Superficie Resolver:0,78
Ref:1700000006034570 Recinto:18-047-007-00095-00004 Cultivo:104014 ALMENDROS-FERRAGNES Secano Sup. Declarada:0,14 Superficie Resolver:0,14
Ref:1700000006034567 Recinto:18-047-008-00365-00001 Cultivo:104007 ALMENDROS-COMUNA Secano Sup. Declarada:0,6 Superficie Resolver:0,6
Ref:1700000006034568 Recinto:18-047-008-00366-00001 Cultivo:104007 ALMENDROS-COMUNA Secano Sup. Declarada:0,64 Superficie Resolver:0,64
Ref:-185040 Recinto:18-047-008-00424-00001 Cultivo:104020 ALMENDROS-GUARA Secano Sup. Declarada:0,05 Superficie Resolver:0,05
Ref:1700000006034554 Recinto:18-047-008-00686-00002 Cultivo:104111 ALMENDROS-MAKAKO Regadío Sup. Declarada:0,84 Superficie Resolver:0,84
Ref:1700000006034572 Recinto:18-047-008-00687-00001 Cultivo:104090 ALMENDROS-FILIPO CEO Regadío Sup. Declarada:0,69 Superficie Resolver:0,69
Ref:1700000006034563 Recinto:18-047-008-00691-00001 Cultivo:104090 ALMENDROS-FILIPO CEO Regadío Sup. Declarada:0,08 Superficie Resolver:0,08
Ref:-185039 Recinto:18-047-008-00692-00001 Cultivo:104090 ALMENDROS-FILIPO CEO Regadío Sup. Declarada:0,11 Superficie Resolver:0,11
Ref:1700000006034573 Recinto:18-047-009-00098-00001 Cultivo:104020 ALMENDROS-GUARA Secano Sup. Declarada:0,48 Superficie Resolver:0,48
Ref:-571456 Recinto:18-047-009-00242-00001 Cultivo:104111 ALMENDROS-MAKAKO Secano Sup. Declarada:0,23 Superficie Resolver:0,23
Ref:1700000006034564 Recinto:18-047-010-00373-00001 Cultivo:104090 ALMENDROS-FILIPO CEO Secano Sup. Declarada:1,26 Superficie Resolver:1,26
Ref:1700000006034571 Recinto:18-047-014-00169-00001 Cultivo:104090 ALMENDROS-FILIPO CEO Regadío Sup. Declarada:0,22 Superficie Resolver:0,22

(1) Superficie declarada admisible ajustada con la superficie comprometida.
(2) Factor de penalización valorando el alcance para el tipo de compromiso.

Puede verificar la integridad de una copia de este documento mediante la lectura del código QR adjunto o mediante el acceso a la dirección https://ws050.juntadeandalucia.es/verificarFirma indicando el código de VERIFICACIÓN				
FIRMADO POR	JUAN JOSE SOLER GARCIA ROCIO GUIJARRO MILLAN	FECHA	03/07/2024	
VERIFICACIÓN	Pk2jm6MP8Q4FQJJZRRTHBNMQA26B8	PÁGINA	2314/3256	



APELLIDOS Y NOMBRE / RAZÓN SOCIAL **NIF** **EXPEDIENTE** **ANUALIDAD DE PAGO**
 PEREZ GAMEZ MANUEL ****7904* 1233943 1ª

IMPORTE POR ANUALIDAD

	2023	2024	2025	2026	2027
IMPORTE MÁXIMO SUBVENCIONABLE	480,93 €	480,93 €	480,93 €	480,93 €	480,93 €
IMPORTE MEDIO DE TRANSFERENCIA (€/ha)	247,90 €	247,90 €	247,90 €	247,90 €	247,90 €

RESUMEN DE UNIDADES

Cód	GRUPO DE PAGO	Sup. Dec. Admisible (ha)	Sup. Comprometida (ha)	Sup. ajustada compromiso (1) (ha)	% sobredec.	Sup. Propuesta (ha)	Importe Declarado	Importe Topado	Importe Propuesto	Importe tras sobredec.
429	OLIVAR	1,97		1,94	0,00	1,94	480,93	480,93	480,93	480,93
TOTAL		1,97	1,94	1,94		1,94	480,93	480,93	480,93	480,93

APLICACIÓN DE REDUCCIONES Y PENALIZACIONES

GRUPO DE PAGO	Importe Calculado	Importe prereduc.	Criterios de subvencionabilidad y compromisos	Presentación tardía	Omisión declaración	Condicionalidad	IMPORTE (Euros) PROPUESTO
OLIVAR	480,93	480,93	0,00	0,00	0,00	0,00	480,93
TOTAL	480,93	480,93					480,93

RESUMEN DE PAGOS

	IMPORTE (Euros)			
	PROPUESTO	FEADER (Eje 2)	MAPA	CAPADR
PROPUESTO	480,93	408,79	47,18	24,96

RECINTOS PROPUESTOS

REF.	REFERENCIA SIGPAC	CULTIVO	DESCRIPCIÓN CULTIVO	S/R	G.PAGO	PEND. MEDIA (%)	SUP. DEC. ADMISIBLE (ha)	SUP. COMPROM. (ha)	SUP. AJUSTADA COMPROM. (1) (ha)	SUP. CONV. SIGPAC (ha)	SUP. CERTIE. (ha)	SUP. CAMPO (ha)	SUP. CAMPO DETER. CULT. DECLARADO (ha)	SUP. DEC. REDUCIDA (ha)	SUP. PROPUESTA (ha)
-113366	18-199-004-00928-002	101010	OLIVAR-PICUAL	R	429	9,20	0,54	0,54	0,54		0,55			0,54	0,54
1700000005039385	18-199-004-00255-002	101010	OLIVAR-PICUAL	R	429	6,00	0,66	0,63	0,63		0,63			0,63	0,63
1700000005039387	18-199-004-00929-001	101010	OLIVAR-PICUAL	R	429	10,20	0,29	0,29	0,29		0,29			0,29	0,29
1700000005039388	18-199-004-09020-002	101010	OLIVAR-PICUAL	S	429	18,70	0,03	0,03	0,03		0,03			0,03	0,03
1700000005039389	18-199-004-00925-002	101010	OLIVAR-PICUAL	R	429	22,90	0,45	0,45	0,45		0,48			0,45	0,45

(1) Superficie declarada admisible ajustada con la superficie comprometida.
 (2) Factor de penalización valorando el alcance para el tipo de compromiso.

Puede verificar la integridad de una copia de este documento mediante la lectura del código QR adjunto o mediante el acceso a la dirección <https://ws050.juntadeandalucia.es/verificarFirma> indicando el código de VERIFICACIÓN

FIRMADO POR	JUAN JOSE SOLER GARCIA	FECHA	03/07/2024	
	ROCIO GUIJARRO MILLAN			
VERIFICACIÓN	Pk2jm6MP8Q4FQJJZRRTHBNMQA26B8	PÁGINA	2315/3256	



APELLIDOS Y NOMBRE / RAZÓN SOCIAL

PEREZ GOMEZ MARIA ELISA

NIF

****2741*

EXPEDIENTE

1136212

ANUALIDAD DE PAGO

1ª

IMPORTE POR ANUALIDAD

	2023	2024	2025	2026	2027
IMPORTE MÁXIMO SUBVENCIONABLE	6.996,75 €	6.996,75 €	6.996,75 €	6.996,75 €	6.996,75 €
IMPORTE MEDIO DE TRANSFERENCIA (€/ha)	112,40 €	112,40 €	112,40 €	112,40 €	112,40 €

RESUMEN DE UNIDADES

Cód	GRUPO DE PAGO	Sup. Dec. Admisible (ha)	Sup. Comprometida (ha)	Sup. ajustada compromiso (I) (ha)	% sobredec.	Sup. Propuesta (ha)	Importe Declarado	Importe Topado	Importe Propuesto	Importe tras sobredec.
428	PASTOS ASOCIADOS A GANADERÍA ECOLÓGICA	50,89		50,89	0,00	50,89	4.180,61	4.180,61	4.180,61	4.180,61
429	OLIVAR	11,36		11,36	0,00	11,36	2.816,14	2.816,14	2.816,14	2.816,14
TOTAL		62,25	62,25	62,25		62,25	6.996,75	6.996,75	6.996,75	6.996,75

APLICACIÓN DE REDUCCIONES Y PENALIZACIONES

GRUPO DE PAGO	Importe Calculado	Importe prerreduc.	Criterios de subvencionabilidad y compromisos	Presentación tardía	Omisión declaración	Condicionalidad	IMPORTE (Euros) PROPUESTO
OLIVAR	2.816,14	2.816,14	0,00	0,00	0,00	0,00	2.816,14
PASTOS ASOCIADOS A GANADERÍA	4.180,61	4.180,61	0,00	0,00	0,00	0,00	4.180,61
TOTAL	6.996,75	6.996,75					6.996,75

RESUMEN DE PAGOS

	PROPUESTO	PROPUESTO	FEADER (Eje 2)	MAPA	CAPADR
	6.996,75	5.947,24	686,38	363,13	

RECINTOS PROPUESTOS

REE.	REFERENCIA SIGPAC	CULTIVO DESCRIPCIÓN CULTIVO	S/R	G.PAGO	PEND. MEDIA (%)	SUP. DEC. ADMISIBLE (ha)	SUP. COMPROM. (ha)	SUP. AJUSTADA COMPROM. (I) (ha)	SUP. CONV. SIGPAC (ha)	SUP. CERTIF. (ha)	SUP. CAMPO (ha)	SUP. CAMPO DETER. CULT. DECLARADO (ha)	SUP. DEC. REDUCIDA (ha)	SUP. PROPUESTA (ha)
170000006792340	18-030-017-00201-001	62000 PASTOS PERMANENTES DE 5 O MAS AÑOS-SIN VARIEDAD	S	428	8,90	24,65	24,65	24,65		44,82			24,65	24,65
170000006792345	18-030-016-00348-012	62000 PASTOS PERMANENTES DE 5 O MAS AÑOS-SIN VARIEDAD	S	428	23,90	26,24	26,24	26,24		74,96			26,24	26,24
170000006792330	18-024-004-00009-001	101010 OLIVAR-PICUAL	R	429	2,60	0,97	0,97	0,97		0,97			0,97	0,97
170000006792333	18-030-012-00103-002	101010 OLIVAR-PICUAL	S	429	9,10	1,94	1,94	1,94		1,94			1,94	1,94
170000006792336	18-030-010-00750-007	101010 OLIVAR-PICUAL	S	429	12,80	0,49	0,49	0,49		0,49			0,49	0,49
170000006792341	18-030-010-00457-001	101010 OLIVAR-PICUAL	R	429	5,30	0,30	0,30	0,30		0,30			0,30	0,30
170000006792342	18-030-010-00746-001	101010 OLIVAR-PICUAL	R	429	9,40	0,29	0,29	0,29		0,29			0,29	0,29
170000006792343	18-030-009-00197-001	101010 OLIVAR-PICUAL	R	429	3,10	0,46	0,46	0,46		0,46			0,46	0,46
170000006792346	18-030-010-00748-001	101003 OLIVAR-ARBEQUINA	R	429	3,00	0,48	0,48	0,48		0,48			0,48	0,48
170000006792349	18-030-010-00747-001	101003 OLIVAR-ARBEQUINA	R	429	3,00	4,77	4,77	4,77		4,77			4,77	4,77
170000006792350	18-030-016-00406-001	101010 OLIVAR-PICUAL	R	429	13,60	0,37	0,37	0,37		0,37			0,37	0,37
170000006792351	18-030-011-00090-001	101010 OLIVAR-PICUAL	R	429	5,00	0,73	0,73	0,73		0,73			0,73	0,73
170000006792352	18-030-010-00469-001	101010 OLIVAR-PICUAL	R	429	2,50	0,31	0,31	0,31		0,31			0,31	0,31
170000006792353	18-030-014-00297-002	101010 OLIVAR-PICUAL	S	429	7,20	0,25	0,25	0,25		0,25			0,25	0,25

(1) Superficie declarada admisible ajustada con la superficie comprometida.
(2) Factor de penalización valorando el alcance para el tipo de compromiso.

Puede verificar la integridad de una copia de este documento mediante la lectura del código QR adjunto o mediante el acceso a la dirección <https://ws050.juntadeandalucia.es/verificarFirma> indicando el código de VERIFICACIÓN

FIRMADO POR	JUAN JOSE SOLER GARCIA	FECHA	03/07/2024	
	ROCIO GUIJARRO MILLAN			
VERIFICACIÓN	Pk2jm6MP8Q4FQJJZRRRTHBNMQA26B8	PÁGINA	2316/3256	



INCIDENCIAS

INCIDENCIA DESCRIPCIÓN

- 100400 Recinto con cultivo, variedad, régimen de explotación o uso Sigpac no compatible con la operación solicitada (Anexo IV.I Cultivos y variedades elegibles para las Intervenciones. Orden de 28 de marzo de 2023).
Ref:1700000006792348 Recinto:18-030-014-00296-00003 Cultivo:299000 MEZCLA GUISANTE - AVENA-SIN VARIEDAD Regadío
Uso:TA
- 100411 Recinto no admisible por no estar asociado en SIGGAN a una explotación ganadera admisible (Artículo 10 de la Orden de 28 de marzo de 2023).
Ref:1700000006792354 Recinto:18-030-010-00457-00002 Cultivo:62000 PASTOS PERMANENTES DE 5 O MAS AÑOS-SIN VARIEDAD Secano
Ref:-58546 Recinto:18-030-010-00747-00002 Cultivo:62000 PASTOS PERMANENTES DE 5 O MAS AÑOS-SIN VARIEDAD Regadío
Ref:-923039 Recinto:18-030-010-00747-00003 Cultivo:62000 PASTOS PERMANENTES DE 5 O MAS AÑOS-SIN VARIEDAD Regadío
Ref:-923040 Recinto:18-030-010-00747-00004 Cultivo:62000 PASTOS PERMANENTES DE 5 O MAS AÑOS-SIN VARIEDAD Regadío
Ref:1700000006792347 Recinto:18-030-014-00296-00004 Cultivo:62000 PASTOS PERMANENTES DE 5 O MAS AÑOS-SIN VARIEDAD Secano
Ref:1700000006792332 Recinto:18-030-014-00296-00005 Cultivo:62000 PASTOS PERMANENTES DE 5 O MAS AÑOS-SIN VARIEDAD Secano
- 100424 Solicita recinto que no está comprometido para la operación.
Ref:1700000006792354 Recinto:18-030-010-00457-00002 Cultivo:62000 PASTOS PERMANENTES DE 5 O MAS AÑOS-SIN VARIEDAD Secano
Ref:-58546 Recinto:18-030-010-00747-00002 Cultivo:62000 PASTOS PERMANENTES DE 5 O MAS AÑOS-SIN VARIEDAD Regadío
Ref:-923039 Recinto:18-030-010-00747-00003 Cultivo:62000 PASTOS PERMANENTES DE 5 O MAS AÑOS-SIN VARIEDAD Regadío
Ref:-923040 Recinto:18-030-010-00747-00004 Cultivo:62000 PASTOS PERMANENTES DE 5 O MAS AÑOS-SIN VARIEDAD Regadío
Ref:1700000006792331 Recinto:18-030-012-00590-00001 Cultivo:8000 AVENA-SIN VARIEDAD Regadío
Ref:1700000006792348 Recinto:18-030-014-00296-00003 Cultivo:299000 MEZCLA GUISANTE - AVENA-SIN VARIEDAD Regadío
Ref:1700000006792347 Recinto:18-030-014-00296-00004 Cultivo:62000 PASTOS PERMANENTES DE 5 O MAS AÑOS-SIN VARIEDAD Secano
Ref:1700000006792332 Recinto:18-030-014-00296-00005 Cultivo:62000 PASTOS PERMANENTES DE 5 O MAS AÑOS-SIN VARIEDAD Secano

Datos considerados para el Cálculo de la Carga Ganadera mínima y máxima del expediente

Explotación	Especie	Inscrito en Sipea y Admisible	Ugm Calculada para CG Mínima	Ugm Calculada para CG Máxima
ES180290000170	CAPRINA	SI	26,31	26,31
			26,31	26,31

Superficie determinada para Cálculo Carga Ganadera Mínima: 58,26 ha

Superficie determinada para Cálculo Carga Ganadera Máxima: 58,26 ha

Carga Ganadera Mínima Expediente: 0,45 ugm/ha

Carga Ganadera Máxima Expediente: 0,45 ugm/ha

Recintos Determinados para el Cálculo de Garga Ganadera Mínima

REF.	REFERENCIA SIGPAC	CULTIVO	DESCRIPCIÓN CULTIVO	S/R	SUP. PROPUESTA (ha)
-923040	18-030-010-00747-00004	62000	PASTOS PERMANENTES DE 5 O MAS AÑOS-SIN VARIEDAD	R	0,02
-923039	18-030-010-00747-00003	62000	PASTOS PERMANENTES DE 5 O MAS AÑOS-SIN VARIEDAD	R	0,01
-58546	18-030-010-00747-00002	62000	PASTOS PERMANENTES DE 5 O MAS AÑOS-SIN VARIEDAD	R	0,02
6871397	18-030-014-00298-00001	63000	PASTOS DE MENOS DE 5 AÑOS-SIN VARIEDAD	R	0,10
6871398	18-030-014-00299-00002	63000	PASTOS DE MENOS DE 5 AÑOS-SIN VARIEDAD	R	0,20
6871434	18-030-017-00184-00001	62000	PASTOS PERMANENTES DE 5 O MAS AÑOS-SIN VARIEDAD	S	4,41
6871435	18-030-017-00183-00002	62000	PASTOS PERMANENTES DE 5 O MAS AÑOS-SIN VARIEDAD	S	2,42
1700000006792332	18-030-014-00296-00005	62000	PASTOS PERMANENTES DE 5 O MAS AÑOS-SIN VARIEDAD	S	0,13
1700000006792340	18-030-017-00201-00001	62000	PASTOS PERMANENTES DE 5 O MAS AÑOS-SIN VARIEDAD	S	24,65
1700000006792345	18-030-016-00348-00012	62000	PASTOS PERMANENTES DE 5 O MAS AÑOS-SIN VARIEDAD	S	26,24

(1) Superficie declarada admisible ajustada con la superficie comprometida.
(2) Factor de penalización valorando el alcance para el tipo de compromiso.

Puede verificar la integridad de una copia de este documento mediante la lectura del código QR adjunto o mediante el acceso a la dirección https://ws050.juntadeandalucia.es/verificarFirma indicando el código de VERIFICACIÓN				
FIRMADO POR	JUAN JOSE SOLER GARCIA	FECHA	03/07/2024	
	ROCIO GUIJARRO MILLAN			
VERIFICACIÓN	Pk2jm6MP8Q4FQJJZRRTHBNMQA26B8	PÁGINA	2317/3256	



Datos considerados para el Cálculo de la Carga Ganadera mínima y máxima del expediente

Recintos Determinados para el Cálculo de Garga Ganadera Mínima

REF.	REFERENCIA SIGPAC	CULTIVO	DESCRIPCIÓN CULTIVO	S/R	SUP. PROPUESTA (ha)
1700000006792347	18-030-014-00296-00004	62000	PASTOS PERMANENTES DE 5 O MAS AÑOS-SIN VARIEDAD	S	0,02
1700000006792354	18-030-010-00457-00002	62000	PASTOS PERMANENTES DE 5 O MAS AÑOS-SIN VARIEDAD	S	0,04

Recintos Determinados para el Cálculo de Garga Ganadera Máxima

REF.	REFERENCIA SIGPAC	CULTIVO	DESCRIPCIÓN CULTIVO	S/R	SUP. PROPUESTA (ha)
-923040	18-030-010-00747-00004	62000	PASTOS PERMANENTES DE 5 O MAS AÑOS-SIN VARIEDAD	R	0,02
-923039	18-030-010-00747-00003	62000	PASTOS PERMANENTES DE 5 O MAS AÑOS-SIN VARIEDAD	R	0,01
-58546	18-030-010-00747-00002	62000	PASTOS PERMANENTES DE 5 O MAS AÑOS-SIN VARIEDAD	R	0,02
6871397	18-030-014-00298-00001	63000	PASTOS DE MENOS DE 5 AÑOS-SIN VARIEDAD	R	0,10
6871398	18-030-014-00299-00002	63000	PASTOS DE MENOS DE 5 AÑOS-SIN VARIEDAD	R	0,20
6871434	18-030-017-00184-00001	62000	PASTOS PERMANENTES DE 5 O MAS AÑOS-SIN VARIEDAD	S	4,41
6871435	18-030-017-00183-00002	62000	PASTOS PERMANENTES DE 5 O MAS AÑOS-SIN VARIEDAD	S	2,42
1700000006792332	18-030-014-00296-00005	62000	PASTOS PERMANENTES DE 5 O MAS AÑOS-SIN VARIEDAD	S	0,13
1700000006792340	18-030-017-00201-00001	62000	PASTOS PERMANENTES DE 5 O MAS AÑOS-SIN VARIEDAD	S	24,65
1700000006792345	18-030-016-00348-00012	62000	PASTOS PERMANENTES DE 5 O MAS AÑOS-SIN VARIEDAD	S	26,24
1700000006792347	18-030-014-00296-00004	62000	PASTOS PERMANENTES DE 5 O MAS AÑOS-SIN VARIEDAD	S	0,02
1700000006792354	18-030-010-00457-00002	62000	PASTOS PERMANENTES DE 5 O MAS AÑOS-SIN VARIEDAD	S	0,04

(1) Superficie declarada admisible ajustada con la superficie comprometida.
 (2) Factor de penalización valorando el alcance para el tipo de compromiso.

Puede verificar la integridad de una copia de este documento mediante la lectura del código QR adjunto o mediante el acceso a la dirección <https://ws050.juntadeandalucia.es/verificarFirma> indicando el código de VERIFICACIÓN

FIRMADO POR	JUAN JOSE SOLER GARCIA	FECHA	03/07/2024	
	ROCIO GUIJARRO MILLAN			
VERIFICACIÓN	Pk2jm6MP8Q4FQJJZRRTHBNMQA26B8	PÁGINA	2318/3256	



APELLIDOS Y NOMBRE / RAZÓN SOCIAL

PÉREZ GONZÁLEZ ANA LAURA

NIF

****7873*

EXPEDIENTE

1165661

ANUALIDAD DE PAGO

1ª

IMPORTE POR ANUALIDAD

	2023	2024	2025	2026	2027
IMPORTE MÁXIMO SUBVENCIONABLE	6.382,16 €	6.382,16 €	6.382,16 €	6.382,16 €	6.382,16 €
IMPORTE MEDIO DE TRANSFERENCIA (€/ha)	221,76 €	221,76 €	221,76 €	221,76 €	221,76 €

RESUMEN DE UNIDADES

Cód	GRUPO DE PAGO	Sup. Dec. Admisible (ha)	Sup. Comprometida (ha)	Sup. ajustada compromiso (I) (ha)	% sobredec.	Sup. Propuesta (ha)	Importe Declarado	Importe Topado	Importe Propuesto	Importe tras sobredec.
432	FRUTALES SECANO	27,61		27,59	0,00	27,59	5.966,06	5.966,06	5.966,06	5.966,06
433	FRUTALES REGADÍO	1,20		1,19	0,00	1,19	416,10	416,10	416,10	416,10
TOTAL		28,81	28,78	28,78		28,78	6.382,16	6.382,16	6.382,16	6.382,16

APLICACIÓN DE REDUCCIONES Y PENALIZACIONES

GRUPO DE PAGO	Importe Calculado	Importe pre-reduc.	Criterios de subvencionabilidad y compromisos	Presentación tardía	Omisión declaración	Condicionalidad	IMPORTE (Euros)
							PROPUESTO
FRUTALES REGADÍO	416,10	416,10	0,00	0,00	0,00	0,00	416,10
FRUTALES SECANO	5.966,06	5.966,06	0,00	0,00	0,00	0,00	5.966,06
TOTAL	6.382,16	6.382,16					6.382,16

RESUMEN DE PAGOS

PROPUESTO	IMPORTE (Euros)			
	PROPUESTO	FEADER (Eje 2)	MAPA	CAPADR
PROPUESTO	6.382,16	5.424,84	626,09	331,23

RECINTOS PROPUESTOS

REF.	REFERENCIA SIGPAC	CULTIVO DESCRIPCIÓN CULTIVO	S/R G.PAGO	PEND. MEDIA (%)	SUP. DEC. ADMISIBLE (ha)	SUP. COMPROM. (ha)	SUP. AJUSTADA COMPROM. (I) (ha)	SUP. CONV. SIGPAC (ha)	SUP. CERTIF. (ha)	SUP. CAMPO (ha)	SUP. CAMPO DETER. CULT. DECLARADO (ha)	SUP. DEC. REDUCIDA (ha)	SUP. PROPUESTA (ha)
-1624598	18-149-016-01190-001	104020 ALMENDROS-GUARA	S	432	9,60	0,72	0,71	0,71	0,72			0,71	0,71
4128341	18-149-016-00328-001	104020 ALMENDROS-GUARA	S	432	5,40	0,75	0,75	0,75	0,75			0,75	0,75
1700000007077189	18-149-015-00009-001	104020 ALMENDROS-GUARA	S	432	8,30	1,91	1,91	1,91	1,91			1,91	1,91
1700000007077193	18-149-017-00065-001	104020 ALMENDROS-GUARA	S	432	3,20	2,27	2,27	2,27	2,27			2,27	2,27
1700000007077194	18-149-016-00253-001	104020 ALMENDROS-GUARA	S	432	3,20	3,91	3,91	3,91	3,91			3,91	3,91
1700000007077195	18-149-017-00295-001	104020 ALMENDROS-GUARA	S	432	9,10	5,43	5,43	5,43	5,43			5,43	5,43
1700000007077196	18-149-020-00010-001	104020 ALMENDROS-GUARA	S	432	6,00	3,18	3,18	3,18	3,18			3,18	3,18
1700000007077197	18-149-016-00292-001	104020 ALMENDROS-GUARA	S	432	3,90	1,28	1,28	1,28	1,28			1,28	1,28
1700000007077199	18-149-016-01190-001	104020 ALMENDROS-GUARA	S	432	9,60	0,62	0,61	0,61	0,61			0,61	0,61
1700000007077200	18-149-016-01190-002	104020 ALMENDROS-GUARA	S	432	4,00	4,43	4,43	4,43	4,43			4,43	4,43
1700000007077201	18-149-017-00040-001	104020 ALMENDROS-GUARA	S	432	9,40	1,44	1,44	1,44	1,44			1,44	1,44
1700000007077204	18-149-016-00269-001	104020 ALMENDROS-GUARA	S	432	4,20	1,67	1,67	1,67	1,67			1,67	1,67
1700000007077190	18-149-017-00233-001	104020 ALMENDROS-GUARA	R	433	1,70	0,38	0,38	0,38	0,38			0,38	0,38
1700000007077191	18-149-017-00234-002	104020 ALMENDROS-GUARA	R	433	2,20	0,29	0,29	0,29	0,29			0,29	0,29
1700000007077192	18-149-017-00262-001	104020 ALMENDROS-GUARA	R	433	1,90	0,38	0,38	0,38	0,38			0,38	0,38
1700000007077198	18-149-017-00262-002	104020 ALMENDROS-GUARA	R	433	13,80	0,06	0,05	0,05	0,05			0,05	0,05
1700000007077203	18-149-017-00234-003	104020 ALMENDROS-GUARA	R	433	9,00	0,09	0,09	0,09	0,09			0,09	0,09

INCIDENCIAS

INCIDENCIA DESCRIPCIÓN

- 219 Superficie declarada sobre un mismo recinto, en un mismo expediente, mayor que la superficie total del recinto SIGPAC.
 Ref:-1624598 Recinto:18-149-016-01190-00001 Cultivo:104020 ALMENDROS-GUARA Secano Suma de superficies declaradas para este recinto por el solicitante (Áreas):134 Superficie SIGPAC total para el recinto (Áreas):133 Exceso de superficie declarada (Hectáreas): 0,01
 Ref:1700000007077199 Recinto:18-149-016-01190-00001 Cultivo:104020 ALMENDROS-GUARA Secano Suma de superficies declaradas para este recinto por el solicitante (Áreas):134 Superficie SIGPAC total para el recinto (Áreas):133 Exceso de superficie declarada (Hectáreas):0,01

(1) Superficie declarada admisible ajustada con la superficie comprometida.
 (2) Factor de penalización valorando el alcance para el tipo de compromiso.

Puede verificar la integridad de una copia de este documento mediante la lectura del código QR adjunto o mediante el acceso a la dirección https://ws050.juntadeandalucia.es/verificarFirma indicando el código de VERIFICACIÓN					
FIRMADO POR	JUAN JOSE SOLER GARCIA		FECHA		03/07/2024
	ROCIO GUIJARRO MILLAN				
VERIFICACIÓN	Pk2jm6MP8Q4FQJJZRRTHBNBMAQA26B8		PÁGINA		2319/3256



APELLIDOS Y NOMBRE / RAZÓN SOCIAL

PEREZ GONZALEZ LUIS MIGUEL

NIF
****4282*

EXPEDIENTE
1273404

ANUALIDAD DE PAGO

1ª

IMPORTE POR ANUALIDAD

	2023	2024	2025	2026	2027
IMPORTE MÁXIMO SUBVENCIONABLE	4.752,96 €	4.752,96 €	4.752,96 €	4.752,96 €	4.752,96 €
IMPORTE MEDIO DE TRANSFERENCIA (€/ha)	216,24 €	216,24 €	216,24 €	216,24 €	216,24 €

RESUMEN DE UNIDADES

Cód	GRUPO DE PAGO	Sup. Dec. Admisible (ha)	Sup. Comprometida (ha)	Sup. ajustada compromiso (I) (ha)	% sobredec.	Sup. Propuesta (ha)	Importe Declarado	Importe Topado	Importe Propuesto	Importe tras sobredec.
432	FRUTALES SECANO	21,98		21,98	0,00	21,98	4.752,96	4.752,96	4.752,96	4.752,96
TOTAL		21,98	21,98	21,98		21,98	4.752,96	4.752,96	4.752,96	4.752,96

APLICACIÓN DE REDUCCIONES Y PENALIZACIONES

GRUPO DE PAGO	Importe Calculado	Importe prerreduc.	Criterios de subvencionabilidad y compromisos	Presentación tardía	Omisión declaración	Condicionabilidad	IMPORTE (Euros) PROPUESTO
FRUTALES SECANO	4.752,96	4.752,96	0,00	0,00	0,00	0,00	4.752,96
TOTAL	4.752,96	4.752,96					4.752,96

RESUMEN DE PAGOS

	IMPORTE (Euros)			
	PROPUESTO	FEADER (Eje 2)	MAPA	CAPADR
PROPUESTO	4.752,96	4.040,02	466,27	246,67

RECINTOS PROPUESTOS

REF.	REFERENCIA SIGPAC	CULTIVO	DESCRIPCIÓN CULTIVO	S/R	G.PAGO	PEND. MEDIA (%)	SUP. DEC. ADMISIBLE (ha)	SUP. COMPROM. (ha)	SUP. AJUSTADA COMPROM. (I) (ha)	SUP. CONV. SIGPAC (ha)	SUP. CERTIE. (ha)	SUP. CAMPO (ha)	SUP. CAMPO DETER. CULT. DECLARADO (ha)	SUP. DEC. REDUCIDA (ha)	SUP. PROPUESTA (ha)
-893078	18-167-008-00423-010	104020	ALMENDROS-GUARA	S	432	13,70	0,12	0,12	0,12		0,12			0,12	0,12
1700000004597521	18-167-002-00214-001	104020	ALMENDROS-GUARA	S	432	7,20	0,47	0,47	0,47		0,47			0,47	0,47
1700000004597522	18-167-008-00392-001	104020	ALMENDROS-GUARA	S	432	5,10	1,46	1,46	1,46		1,46			1,46	1,46
1700000004597523	18-167-008-00412-005	104020	ALMENDROS-GUARA	S	432	10,70	0,99	0,99	0,99		0,99			0,99	0,99
1700000004597525	18-167-008-00401-004	104020	ALMENDROS-GUARA	S	432	10,30	2,21	2,21	2,21		2,21			2,21	2,21
1700000004597526	18-167-008-00406-001	104020	ALMENDROS-GUARA	S	432	6,30	0,85	0,85	0,85		0,85			0,85	0,85
1700000004597528	18-167-008-00464-001	104020	ALMENDROS-GUARA	S	432	12,50	0,68	0,68	0,68		0,68			0,68	0,68
1700000004597529	18-167-008-00400-001	104020	ALMENDROS-GUARA	S	432	4,30	5,49	5,49	5,49		5,49			5,49	5,49
1700000004597530	18-167-002-00221-002	104020	ALMENDROS-GUARA	S	432	9,50	1,60	1,60	1,60		1,60			1,60	1,60
1700000004597531	18-167-002-00230-003	104020	ALMENDROS-GUARA	S	432	10,70	5,01	5,01	5,01		5,01			5,01	5,01
1700000004597532	18-167-002-00236-004	104020	ALMENDROS-GUARA	S	432	12,30	0,76	0,76	0,76		0,76			0,76	0,76
1700000004597533	18-167-002-00240-001	104020	ALMENDROS-GUARA	S	432	9,30	0,81	0,81	0,81		0,81			0,81	0,81
1700000004597534	18-167-002-00236-002	104020	ALMENDROS-GUARA	S	432	12,50	0,67	0,67	0,67		0,67			0,67	0,67
1700000004597535	18-167-002-00236-003	104020	ALMENDROS-GUARA	S	432	10,20	0,86	0,86	0,86		0,86			0,86	0,86

(1) Superficie declarada admisible ajustada con la superficie comprometida.
(2) Factor de penalización valorando el alcance para el tipo de compromiso.

Puede verificar la integridad de una copia de este documento mediante la lectura del código QR adjunto o mediante el acceso a la dirección <https://ws050.juntadeandalucia.es/verificarFirma> indicando el código de VERIFICACIÓN

FIRMADO POR	JUAN JOSE SOLER GARCIA	FECHA	03/07/2024	
	ROCIO GUIJARRO MILLAN			
VERIFICACIÓN	Pk2jm6MP8Q4FQJJZRRTHBNMQA26B8	PÁGINA	2320/3256	



APELLIDOS Y NOMBRE / RAZÓN SOCIAL

PEREZ LOPEZ MARIA DEL CARMEN

NIF

***9539*

EXPEDIENTE

1058824

ANUALIDAD DE PAGO

1ª

IMPORTE POR ANUALIDAD

	2023	2024	2025	2026	2027
IMPORTE MÁXIMO SUBVENCIONABLE	8.649,60 €	8.649,60 €	8.649,60 €	8.649,60 €	8.649,60 €
IMPORTE MEDIO DE TRANSFERENCIA (€/ha)	216,24 €	216,24 €	216,24 €	216,24 €	216,24 €

RESUMEN DE UNIDADES

Cód	GRUPO DE PAGO	Sup. Dec. Admisible (ha)	Sup. Comprometida (ha)	Sup. ajustada compromiso (1) (ha)	% sobredec.	Sup. Propuesta (ha)	Importe Declarado	Importe Topado	Importe Propuesto	Importe tras sobredec.
432	FRUTALES SECANO	59,24		40,00	0,00	40,00	8.649,60	8.649,60	8.649,60	8.649,60
TOTAL		59,24	40,00	40,00		40,00	8.649,60	8.649,60	8.649,60	8.649,60

APLICACIÓN DE REDUCCIONES Y PENALIZACIONES

GRUPO DE PAGO	Importe Calculado	Importe prerreduc.	Criterios de subvencionabilidad y compromisos	Presentación tardía	Omisión declaración	Condicionalidad	IMPORTE (Euros) PROPUESTO
FRUTALES SECANO	8.649,60	8.649,60	0,00	0,00	0,00	0,00	8.649,60
TOTAL	8.649,60	8.649,60					8.649,60

RESUMEN DE PAGOS

	IMPORTE (Euros)			
	PROPUESTO	FEADER (Eje 2)	MAPA	CAPADR
PROPUESTO	8.649,60	7.352,16	848,53	448,91

RECINTOS PROPUESTOS

REF.	REFERENCIA SIGPAC	CULTIVO DESCRIPCIÓN CULTIVO	S/R	G.PAGO	PEND. MEDIA (€2)	SUP. DEC. ADMISIBLE (ha)	SUP. COMPROM. (ha)	SUP. AJUSTADA COMPROM. (1) (ha)	SUP. CONV. SIGPAC (ha)	SUP. CERTIE (ha)	SUP. CAMPO (ha)	SUP. CAMPO DETER. CULT. DECLARADO (ha)	SUP. DEC. REDUCIDA (ha)	SUP. PROPUESTA (ha)
-1583771	18-057-044-00032-001	104020 ALMENDROS-GUARA	S	432	7,00	3,73	3,73	3,73		3,73			3,73	3,73
-46777	18-057-044-00012-001	104022 ALMENDROS-LARGUETA	S	432	8,20	14,88	14,88	14,88		14,88			14,88	14,88
1700000005463260	18-024-010-00462-001	104020 ALMENDROS-GUARA	S	432	4,10	2,36	2,36	2,36		2,36			2,36	2,36
1700000005463261	18-024-010-00468-001	104020 ALMENDROS-GUARA	S	432	2,90	0,28	0,28	0,28		0,28			0,28	0,28
1700000005463262	18-024-010-00462-007	104020 ALMENDROS-GUARA	S	432	7,60	0,03	0,03	0,03		0,03			0,03	0,03
1700000005463264	18-024-010-00444-001	104020 ALMENDROS-GUARA	S	432	3,80	2,58	2,58	2,58		2,58			2,58	2,58
1700000005463265	18-024-010-00292-002	104020 ALMENDROS-GUARA	S	432	3,20	2,55	2,55	2,55		2,55			2,55	2,55
1700000005463267	18-024-011-00216-002	104007 ALMENDROS-COMUNA	S	432	5,20	0,35	0,35	0,35		0,35			0,35	0,35
1700000005463268	18-024-010-00402-008	104010 ALMENDROS-DESMAYO ROJO	S	432	6,00	0,15	0,15	0,15		0,15			0,15	0,15
1700000005463269	18-057-044-00033-001	104014 ALMENDROS-FERRAGNES	S	432	8,00	6,18	6,18	6,18		6,18			6,18	6,18
1700000005463271	18-024-010-00446-005	104020 ALMENDROS-GUARA	S	432	3,80	4,10	4,10	4,10		4,10			4,10	4,10
1700000005463272	18-057-044-00042-001	104022 ALMENDROS-LARGUETA	S	432	3,30	0,26	0,26	0,26		0,26			0,26	0,26
1700000005463273	18-024-011-00255-001	104014 ALMENDROS-FERRAGNES	S	432	6,10	2,55	2,55	2,55		2,55			2,55	2,55
1700000005463274	18-024-011-00216-001	104007 ALMENDROS-COMUNA	S	432	7,10	0,15	0,15	0,15		0,15			0,15	0,15
1700000005463278	18-024-010-00462-008	104020 ALMENDROS-GUARA	S	432	6,70	0,03	0,03	0,03		0,03			0,03	0,03
1700000005463279	18-024-010-00462-010	104020 ALMENDROS-GUARA	S	432	3,70	0,05	0,05	0,05		0,05			0,05	0,05
1700000005463282	18-024-010-00269-001	104018 ALMENDROS-GARRIGUES	S	432	4,70	1,13	1,13	1,13		1,13			1,13	1,13
1700000005463283	18-024-010-00348-003	104014 ALMENDROS-FERRAGNES	S	432	6,80	13,21	13,21	13,21		13,21			13,21	13,21
1700000005463284	18-024-010-00367-001	104020 ALMENDROS-GUARA	S	432	7,50	0,43	0,43	0,43		0,43			0,43	0,43
1700000005463286	18-024-010-00345-002	104014 ALMENDROS-FERRAGNES	S	432	5,30	1,23	1,23	1,23		1,23			1,23	1,23
1700000005463287	18-024-010-00462-009	104020 ALMENDROS-GUARA	S	432	4,30	0,25	0,25	0,25		0,25			0,25	0,25
1700000005463289	18-024-010-00402-007	104020 ALMENDROS-GUARA	S	432	10,20	0,47	0,47	0,47		0,47			0,47	0,47
1700000005463290	18-024-010-00316-001	104022 ALMENDROS-LARGUETA	S	432	2,90	0,81	0,81	0,81		0,81			0,81	0,81
1700000005463291	18-024-010-00258-001	104018 ALMENDROS-GARRIGUES	S	432	4,90	0,27	0,27	0,27		0,27			0,27	0,27
1700000005463292	18-024-011-00218-001	104020 ALMENDROS-GUARA	S	432	6,60	0,15	0,15	0,15		0,15			0,15	0,15
1700000005463293	18-024-010-00312-002	104020 ALMENDROS-GUARA	S	432	3,90	1,06	1,06	1,06		1,06			1,06	1,06

(1) Superficie declarada admisible ajustada con la superficie comprometida.
 (2) Factor de penalización valorando el alcance para el tipo de compromiso.

Puede verificar la integridad de una copia de este documento mediante la lectura del código QR adjunto o mediante el acceso a la dirección https://ws050.juntadeandalucia.es/verificarFirma indicando el código de VERIFICACIÓN					
FIRMADO POR	JUAN JOSE SOLER GARCIA		FECHA		03/07/2024
	ROCIO GUIJARRO MILLAN				
VERIFICACIÓN	Pk2jm6MP8Q4FQJJZRRTHBNMQA26B8		PÁGINA		2321/3256



APELLIDOS Y NOMBRE / RAZÓN SOCIAL

PEREZ LORENZO MARIA DEL ROSARIO

NIF

***0362*

EXPEDIENTE

1116143

ANUALIDAD DE PAGO

1ª

IMPORTES POR ANUALIDAD

	2023	2024	2025	2026	2027
IMPORTE MÁXIMO SUBVENCIONABLE	540,60 €	540,60 €	540,60 €	540,60 €	540,60 €
IMPORTE MEDIO DE TRANSFERENCIA (€/ha)	216,24 €	216,24 €	216,24 €	216,24 €	216,24 €

RESUMEN DE UNIDADES

Cód	GRUPO DE PAGO	Sup. Dec. Admisible (ha)	Sup. Comprometida (ha)	Sup. ajustada compromiso (I) (ha)	% sobredec.	Sup. Propuesta (ha)	Importe Declarado	Importe Topado	Importe Propuesto	Importe tras sobredec.
432	FRUTALES SECANO	2,50		2,50	0,00	2,50	540,60	540,60	540,60	540,60
TOTAL		2,50	2,50	2,50		2,50	540,60	540,60	540,60	540,60

APLICACIÓN DE REDUCCIONES Y PENALIZACIONES

GRUPO DE PAGO	Importe Calculado	Importe prereduc.	Criterios de subvencionabilidad y compromisos	Presentación tardía	Omisión declaración	Condicionalidad	IMPORTE (Euros) PROPUESTO
FRUTALES SECANO	540,60	540,60	0,00	0,00	0,00	0,00	540,60
TOTAL	540,60	540,60					540,60

RESUMEN DE PAGOS

	IMPORTE (Euros)			
	PROPUESTO	FEADER (Eje 2)	MAPA	CAPADR
PROPUESTO	540,60	459,51	53,03	28,06

RECINTOS PROPUESTOS

REF.	REFERENCIA SIGPAC	CULTIVO	DESCRIPCIÓN CULTIVO	S/R	G.PAGO	PEND. MEDIA (%)	SUP. DEC. ADMISIBLE (ha)	SUP. COMPROM. (ha)	SUP. AJUSTADA COMPROM. (I) (ha)	SUP. CONV. SIGPAC (ha)	SUP. CERTIE (ha)	SUP. CAMPO (ha)	SUP. CAMPO DETER. CULT. DECLARADO (ha)	SUP. DEC. REDUCIDA (ha)	SUP. PROPUESTA (ha)
4127582	18-144-002-00201-002	104007	ALMENDROS-COMUNA	S	432	54,70	0,37	0,37	0,37		0,37			0,37	0,37
4127583	18-144-002-00202-001	104007	ALMENDROS-COMUNA	S	432	71,60	0,07	0,07	0,07		0,25			0,07	0,07
4127584	18-144-002-00016-001	104014	ALMENDROS-FERRAGNES	S	432	48,30	0,74	0,74	0,74		0,74			0,74	0,74
4127586	18-144-002-00007-001	104007	ALMENDROS-COMUNA	S	432	50,10	0,52	0,52	0,52		0,52			0,52	0,52
4127587	18-144-002-00201-003	104007	ALMENDROS-COMUNA	S	432	44,60	0,48	0,48	0,48		0,48			0,48	0,48
4127589	18-144-002-00202-002	104007	ALMENDROS-COMUNA	S	432	49,10	0,05	0,05	0,05		0,05			0,05	0,05
4127590	18-144-002-00201-006	104007	ALMENDROS-COMUNA	S	432	56,40	0,05	0,05	0,05		0,05			0,05	0,05
4127591	18-144-002-00208-001	104007	ALMENDROS-COMUNA	S	432	48,30	0,17	0,17	0,17		0,17			0,17	0,17
4585646	18-144-026-00160-002	104007	ALMENDROS-COMUNA	S	432	45,90	0,05	0,05	0,05		0,05			0,05	0,05

(1) Superficie declarada admisible ajustada con la superficie comprometida.
 (2) Factor de penalización valorando el alcance para el tipo de compromiso.

Puede verificar la integridad de una copia de este documento mediante la lectura del código QR adjunto o mediante el acceso a la dirección https://ws050.juntadeandalucia.es/verificarFirma indicando el código de VERIFICACIÓN					
FIRMADO POR	JUAN JOSE SOLER GARCIA		FECHA		03/07/2024
	ROCIO GUIJARRO MILLAN				
VERIFICACIÓN	Pk2jm6MP8Q4FQJJZRRTHBNMQA26B8		PÁGINA		2322/3256



APELLIDOS Y NOMBRE / RAZÓN SOCIAL

PEREZ LOZANO MARGARITA

NIF
***2716*

EXPEDIENTE
1094265

ANUALIDAD DE PAGO

1ª

IMPORTE POR ANUALIDAD

	2023	2024	2025	2026	2027
IMPORTE MÁXIMO SUBVENCIONABLE	1.420,70 €	1.420,70 €	1.420,70 €	1.420,70 €	1.420,70 €
IMPORTE MEDIO DE TRANSFERENCIA (€/ha)	216,24 €	216,24 €	216,24 €	216,24 €	216,24 €

RESUMEN DE UNIDADES

Cód	GRUPO DE PAGO	Sup. Dec. Admisible (ha)	Sup. Comprometida (ha)	Sup. ajustada compromiso (1) (ha)	% sobredec.	Sup. Propuesta (ha)	Importe Declarado	Importe Topado	Importe Propuesto	Importe tras sobredec.
432	FRUTALES SECANO	6,57		6,57	0,00	6,57	1.420,70	1.420,70	1.420,70	1.420,70
TOTAL		6,57	6,57	6,57		6,57	1.420,70	1.420,70	1.420,70	1.420,70

APLICACIÓN DE REDUCCIONES Y PENALIZACIONES

GRUPO DE PAGO	Importe Calculado	Importe prerreduc.	Criterios de subvencionabilidad y compromisos	Presentación tardía	Omisión declaración	Condicionalidad	IMPORTE (Euros) PROPUESTO
FRUTALES SECANO	1.420,70	1.420,70	0,00	0,00	0,00	0,00	1.420,70
TOTAL	1.420,70	1.420,70					1.420,70

RESUMEN DE PAGOS

	IMPORTE (Euros)			
	PROPUESTO	FEADER (Eje 2)	MAPA	CAPADR
PROPUESTO	1.420,70	1.207,60	139,37	73,73

RECINTOS PROPUESTOS

REF.	REFERENCIA SIGPAC	CULTIVO	DESCRIPCIÓN CULTIVO	S/R	G.PAGO	PEND. MEDIA (%)	SUP. DEC. ADMISIBLE (ha)	SUP. COMPROM. (ha)	SUP. AJUSTADA COMPROM. (1) (ha)	SUP. CONV. SIGPAC (ha)	SUP. CERTIE (ha)	SUP. CAMPO (ha)	SUP. CAMPO DETER. CULT. DECLARADO (ha)	SUP. DEC. REDUCIDA (ha)	SUP. PROPUESTA (ha)
170000002689996	18-087-007-00100-001	104020	ALMENDROS-GUARA	S	432	14,40	0,68	0,68	0,68		0,68			0,68	0,68
1700000002689997	18-087-008-00132-001	104007	ALMENDROS-COMUNA	S	432	13,00	2,65	2,65	2,65		2,65			2,65	2,65
1700000002689998	18-087-007-00060-001	104020	ALMENDROS-GUARA	S	432	7,00	0,70	0,70	0,70		0,70			0,70	0,70
1700000002690000	18-087-007-00101-002	104020	ALMENDROS-GUARA	S	432	14,40	2,54	2,54	2,54		2,54			2,54	2,54

INCIDENCIAS

INCIDENCIA DESCRIPCIÓN

- 100402 Recinto solicitado no forma parte de ningún organismo de control autorizado para la producción ecológica en Andalucía o fecha de inscripción posterior al plazo establecido (Anexo I. Criterios de Subvencionabilidad. Orden 28 de marzo de 2023).
Ref.-1479884 Recinto:18-087-007-80021-00003 Cultivo:104020 ALMENDROS-GUARA Secano
Ref.-1479885 Recinto:18-087-007-80021-00006 Cultivo:104020 ALMENDROS-GUARA Secano
- 100424 Solicita recinto que no está comprometido para la operación.
Ref.-1479884 Recinto:18-087-007-80021-00003 Cultivo:104020 ALMENDROS-GUARA Secano
Ref.-1479885 Recinto:18-087-007-80021-00006 Cultivo:104020 ALMENDROS-GUARA Secano

(1) Superficie declarada admisible ajustada con la superficie comprometida.
(2) Factor de penalización valorando el alcance para el tipo de compromiso.

Puede verificar la integridad de una copia de este documento mediante la lectura del código QR adjunto o mediante el acceso a la dirección https://ws050.juntadeandalucia.es/verificarFirma indicando el código de VERIFICACIÓN					
FIRMADO POR	JUAN JOSE SOLER GARCIA		FECHA		03/07/2024
	ROCIO GUIJARRO MILLAN				
VERIFICACIÓN	Pk2jm6MP8Q4FQJJZRRTHBNMQA26B8		PÁGINA		2323/3256



APELLIDOS Y NOMBRE / RAZÓN SOCIAL PEREZ LOZANO MICAELA
NIF ****2334*
EXPEDIENTE 1094711
ANUALIDAD DE PAGO 1ª

IMPORTES POR ANUALIDAD

	2023	2024	2025	2026	2027
IMPORTE MÁXIMO SUBVENCIONABLE	2.069,42 €	2.069,42 €	2.069,42 €	2.069,42 €	2.069,42 €
IMPORTE MEDIO DE TRANSFERENCIA (€/ha)	216,24 €	216,24 €	216,24 €	216,24 €	216,24 €

RESUMEN DE UNIDADES

Cód	GRUPO DE PAGO	Sup. Dec. Admisible (ha)	Sup. Comprometida (ha)	Sup. ajustada compromiso (1) (ha)	% sobredec.	Sup. Propuesta (ha)	Importe Declarado	Importe Topado	Importe Propuesto	Importe tras sobredec.
432	FRUTALES SECANO	9,57		9,57	0,00	9,57	2.069,42	2.069,42	2.069,42	2.069,42
TOTAL		9,57	9,57	9,57		9,57	2.069,42	2.069,42	2.069,42	2.069,42

APLICACIÓN DE REDUCCIONES Y PENALIZACIONES

GRUPO DE PAGO	Importe Calculado	Importe prereduc.	Criterios de subvencionabilidad y compromisos	Presentación tardía	Omisión declaración	Condicionalidad	IMPORTE (Euros) PROPUESTO
FRUTALES SECANO	2.069,42	2.069,42	0,00	0,00	0,00	0,00	2.069,42
TOTAL	2.069,42	2.069,42					2.069,42

RESUMEN DE PAGOS

	IMPORTE (Euros)			
	PROPUESTO	FEADER (Eje 2)	MAPA	CAPADR
PROPUESTO	2.069,42	1.759,01	203,01	107,40

RECINTOS PROPUESTOS

REF.	REFERENCIA SIGPAC	CULTIVO	DESCRIPCIÓN CULTIVO	S/R	G.PAGO	PEND. MEDIA (%)	SUP. DEC. ADMISIBLE (ha)	SUP. COMPROM. (ha)	SUP. AJUSTADA COMPR.(1) (ha)	SUP. CONV. SIGPAC (ha)	SUP. CERTIE. (ha)	SUP. CAMPO (ha)	SUP. CAMPO DETER. CULT. DECLARADO (ha)	SUP. DEC. REDUCIDA (ha)	SUP. PROPUESTA (ha)
1700000002692364	18-087-014-00412-001	104007	ALMENDROS-COMUNA	S	432	10,40	4,57	4,57	4,57		4,57			4,57	4,57
1700000002692365	18-087-014-00430-004	104007	ALMENDROS-COMUNA	S	432	15,30	4,14	4,14	4,14		4,14			4,14	4,14
1700000002692366	18-087-014-00412-006	104007	ALMENDROS-COMUNA	S	432	11,20	0,86	0,86	0,86		0,86			0,86	0,86

(1) Superficie declarada admisible ajustada con la superficie comprometida.
 (2) Factor de penalización valorando el alcance para el tipo de compromiso.

Puede verificar la integridad de una copia de este documento mediante la lectura del código QR adjunto o mediante el acceso a la dirección <https://ws050.juntadeandalucia.es/verificarFirma> indicando el código de VERIFICACIÓN

FIRMADO POR	JUAN JOSE SOLER GARCIA	FECHA	03/07/2024	
	ROCIO GUIJARRO MILLAN			
VERIFICACIÓN	Pk2jm6MP8Q4FQJJZRRTHBNMQA26B8	PÁGINA	2324/3256	



APELLIDOS Y NOMBRE / RAZÓN SOCIAL

PEREZ MARTINEZ MANUEL

NIF

****1701*

EXPEDIENTE

1202006

ANUALIDAD DE PAGO

1ª

IMPORTE POR ANUALIDAD

	2023	2024	2025	2026	2027
IMPORTE MÁXIMO SUBVENCIONABLE	6.090,14 €	6.090,14 €	6.090,14 €	6.090,14 €	6.090,14 €
IMPORTE MEDIO DE TRANSFERENCIA (€/ha)	310,72 €	310,72 €	310,72 €	310,72 €	310,72 €

RESUMEN DE UNIDADES

Cód	GRUPO DE PAGO	Sup. Dec. Admisible (ha)	Sup. Comprometida (ha)	Sup. ajustada compromiso (1) (ha)	% sobredec.	Sup. Propuesta (ha)	Importe Declarado	Importe Topado	Importe Propuesto	Importe tras sobredec.
429	OLIVAR	8,28		7,50	0,00	7,50	1.859,25	1.859,25	1.859,25	1.859,25
433	FRUTALES REGADÍO	12,10		12,10	0,00	12,10	4.230,89	4.230,89	4.230,89	4.230,89
TOTAL		20,38	19,60	19,60		19,60	6.090,14	6.090,14	6.090,14	6.090,14

APLICACIÓN DE REDUCCIONES Y PENALIZACIONES

GRUPO DE PAGO	Importe Calculado	Importe prereduc.	Criterios de subvencionabilidad y compromisos	Presentación tardía	Omisión declaración	Condicionalidad	IMPORTE (Euros) PROPUESTO
FRUTALES REGADÍO	4.230,89	4.230,89	0,00	0,00	0,00	0,00	4.230,89
OLIVAR	1.859,25	1.859,25	0,00	0,00	0,00	0,00	1.859,25
TOTAL	6.090,14	6.090,14					6.090,14

RESUMEN DE PAGOS

	PROPUESTO	PROPUESTO	FEADER (Eje 2)	MAPA	CAPADR
	6.090,14	5.176,62	597,44	316,08	

RECINTOS PROPUESTOS

REF.	REFERENCIA SIGPAC	CULTIVO DESCRIPCIÓN CULTIVO	S/R G.PAGO	PEND. MEDIA (%)	SUP. DEC. ADMISIBLE (ha)	SUP. COMPROM. (ha)	SUP. AJUSTADA COMPR.(1) (ha)	SUP. CONV. SIGPAC (ha)	SUP. CERTIF. (ha)	SUP. CAMPO (ha)	SUP. CAMPO DETER. CULT. DECLARADO (ha)	SUP. DEC. REDUCIDA (ha)	SUP. PROPUESTA (ha)
-1562517	18-024-005-00047-015	101010 OLIVAR-PICUAL	R 429	3,00	1,83	1,54	1,54	1,54	1,54			1,54	1,54
-1562156	18-024-017-00016-011	101010 OLIVAR-PICUAL	R 429	5,50	0,43	0,22	0,22	0,22	0,22			0,22	0,22
-1562155	18-024-005-00047-015	101010 OLIVAR-PICUAL	R 429	3,00	0,16	0,13	0,13	0,13	0,13			0,13	0,13
-1562154	18-024-005-00047-015	101010 OLIVAR-PICUAL	R 429	3,00	0,20	0,17	0,17	0,17	0,17			0,17	0,17
-1341408	18-024-005-00048-020	101010 OLIVAR-PICUAL	R 429	2,20	2,73	2,73	2,73	2,73	2,73			2,73	2,73
-971252	18-024-005-00001-018	101010 OLIVAR-PICUAL	R 429	10,60	0,29	0,29	0,29	0,29	0,29			0,29	0,29
1700000004604515	18-024-005-00001-015	101010 OLIVAR-PICUAL	R 429	2,70	0,06	0,06	0,06	0,06	0,06			0,06	0,06
1700000004604516	18-024-005-00001-014	101010 OLIVAR-PICUAL	R 429	3,50	0,05	0,05	0,05	0,05	0,05			0,05	0,05
1700000004604517	18-024-005-00001-019	101010 OLIVAR-PICUAL	R 429	10,70	0,06	0,06	0,06	0,06	0,06			0,06	0,06
1700000004604531	18-024-005-00001-009	101010 OLIVAR-PICUAL	R 429	6,90	0,07	0,07	0,07	0,07	0,07			0,07	0,07
1700000004604532	18-024-017-00028-004	101010 OLIVAR-PICUAL	S 429	3,90	0,02	0,02	0,02	0,02	0,02			0,02	0,02
1700000004604533	18-024-017-00028-003	101010 OLIVAR-PICUAL	S 429	2,80	0,01	0,01	0,01	0,01	0,01			0,01	0,01
1700000004604534	18-024-017-00028-002	101010 OLIVAR-PICUAL	S 429	2,70	0,01	0,01	0,01	0,01	0,01			0,01	0,01
1700000004604536	18-024-017-00016-011	101010 OLIVAR-PICUAL	R 429	5,50	0,45	0,23	0,23	0,23	0,23			0,23	0,23
1700000004604537	18-024-017-00016-003	101010 OLIVAR-PICUAL	R 429	8,80	0,23	0,23	0,23	0,23	0,23			0,23	0,23
1700000004604538	18-024-005-00048-010	101010 OLIVAR-PICUAL	S 429	7,10	0,70	0,70	0,70	0,70	0,70			0,70	0,70
1700000004604540	18-024-005-00048-008	101010 OLIVAR-PICUAL	S 429	12,70	0,10	0,10	0,10	0,10	0,10			0,10	0,10
1700000004604542	18-024-005-00048-006	101010 OLIVAR-PICUAL	S 429	5,70	0,02	0,02	0,02	0,02	0,02			0,02	0,02
1700000004604543	18-024-005-00048-005	101010 OLIVAR-PICUAL	S 429	1,50	0,01	0,01	0,01	0,01	0,01			0,01	0,01
1700000004604544	18-024-017-00028-005	101010 OLIVAR-PICUAL	S 429	2,90	0,09	0,09	0,09	0,09	0,09			0,09	0,09
1700000004604546	18-024-005-00001-011	101010 OLIVAR-PICUAL	R 429	3,50	0,54	0,54	0,54	0,54	0,54			0,54	0,54
1700000004604548	18-024-005-00001-013	101010 OLIVAR-PICUAL	R 429	4,70	0,04	0,04	0,04	0,04	0,04			0,04	0,04
1700000004614137	18-024-005-00044-004	101010 OLIVAR-PICUAL	R 429	2,30	0,18	0,18	0,18	0,18	0,18			0,18	0,18
1700000004604549	18-024-005-00001-002	104014 ALMENDROS-FERRAGNES	R 433	4,70	12,00	12,00	12,00	12,00	12,00			12,00	12,00
1700000004604550	18-024-005-00001-016	104014 ALMENDROS-FERRAGNES	R 433	2,60	0,10	0,10	0,10	0,10	0,10			0,10	0,10

(1) Superficie declarada admisible ajustada con la superficie comprometida.
(2) Factor de penalización valorando el alcance para el tipo de compromiso.

Puede verificar la integridad de una copia de este documento mediante la lectura del código QR adjunto o mediante el acceso a la dirección https://ws050.juntadeandalucia.es/verificarFirma indicando el código de VERIFICACIÓN					
FIRMADO POR	JUAN JOSE SOLER GARCIA		FECHA		03/07/2024
	ROCIO GUIJARRO MILLAN				
VERIFICACIÓN	Pk2jm6MP8Q4FQJJZRRTHBNMQA26B8		PÁGINA		2325/3256



INCIDENCIAS

INCIDENCIA DESCRIPCIÓN

- 100421 Recinto declarado por error para una operación de la 6503, que se ha corregido de oficio marcando la operación correcta, de acuerdo con la fecha de inscripción del recinto en la producción ecológica.
Ref:-1562154 Recinto:18-024-005-00047-00015 Cultivo:101010 OLIVAR-PICUAL Regadío
Ref:-1562155 Recinto:18-024-005-00047-00015 Cultivo:101010 OLIVAR-PICUAL Regadío
- 100424 Solicita recinto que no está comprometido para la operación.
Ref:1700000004604541 Recinto:18-024-005-00048-00007 Cultivo:104014 ALMENDROS-FERRAGNES Secano
Ref:1700000004604539 Recinto:18-024-005-00048-00009 Cultivo:104014 ALMENDROS-FERRAGNES Secano

(1) Superficie declarada admisible ajustada con la superficie comprometida.
(2) Factor de penalización valorando el alcance para el tipo de compromiso.

Puede verificar la integridad de una copia de este documento mediante la lectura del código QR adjunto o mediante el acceso a la dirección <https://ws050.juntadeandalucia.es/verificarFirma> indicando el código de VERIFICACIÓN

FIRMADO POR	JUAN JOSE SOLER GARCIA	FECHA	03/07/2024	
	ROCIO GUIJARRO MILLAN			
VERIFICACIÓN	Pk2jm6MP8Q4FQJJZRRTHBNMQA26B8	PÁGINA	2326/3256	



APELLIDOS Y NOMBRE / RAZÓN SOCIAL

PEREZ MARTINEZ MARIA ISABEL

NIF
***2312*

EXPEDIENTE
1236256

ANUALIDAD DE PAGO
1ª

IMPORTE POR ANUALIDAD

	2023	2024	2025	2026	2027
IMPORTE MÁXIMO SUBVENCIONABLE	1.219,59 €	1.219,59 €	1.219,59 €	1.219,59 €	1.219,59 €
IMPORTE MEDIO DE TRANSFERENCIA (€/ha)	216,24 €	216,24 €	216,24 €	216,24 €	216,24 €

RESUMEN DE UNIDADES

Cód	GRUPO DE PAGO	Sup. Dec. Admisible (ha)	Sup. Comprometida (ha)	Sup. ajustada compromiso (1) (ha)	% sobredec.	Sup. Propuesta (ha)	Importe Declarado	Importe Topado	Importe Propuesto	Importe tras sobredec.
432	FRUTALES SECANO	5,64		5,64	0,00	5,64	1.219,59	1.219,59	1.219,59	1.219,59
TOTAL		5,64	5,64	5,64		5,64	1.219,59	1.219,59	1.219,59	1.219,59

APLICACIÓN DE REDUCCIONES Y PENALIZACIONES

GRUPO DE PAGO	Importe Calculado	Importe prereduc.	Criterios de subvencionabilidad y compromisos	Presentación tardía	Omisión declaración	Condicionality	IMPORTE (Euros) PROPUESTO
FRUTALES SECANO	1.219,59	1.219,59	0,00	0,00	0,00	0,00	1.219,59
TOTAL	1.219,59	1.219,59					1.219,59

RESUMEN DE PAGOS

	IMPORTE (Euros)			
	PROPUESTO	FEADER (Eje 2)	MAPA	CAPADR
PROPUESTO	1.219,59	1.036,65	119,64	63,30

RECINTOS PROPUESTOS

REF.	REFERENCIA SIGPAC	CULTIVO	DESCRIPCIÓN CULTIVO	S/R	G.PAGO	PEND. MEDIA (%)	SUP. DEC. ADMISIBLE (ha)	SUP. COMPROM. (ha)	SUP. AJUSTADA COMPR.(1) (ha)	SUP. CONV. SIGPAC (ha)	SUP. CERTIE. (ha)	SUP. CAMPO (ha)	SUP. CAMPO DETER. CULT. DECLARADO (ha)	SUP. DEC. REDUCIDA (ha)	SUP. PROPUESTA (ha)
4189748	18-155-010-00090-004	104013	ALMENDROS-FERRADUEL	S	432	16,90	5,64	5,64	5,64		5,64			5,64	5,64

(1) Superficie declarada admisible ajustada con la superficie comprometida.
(2) Factor de penalización valorando el alcance para el tipo de compromiso.

Puede verificar la integridad de una copia de este documento mediante la lectura del código QR adjunto o mediante el acceso a la dirección <https://ws050.juntadeandalucia.es/verificarFirma> indicando el código de VERIFICACIÓN

FIRMADO POR	JUAN JOSE SOLER GARCIA	FECHA	03/07/2024	
	ROCIO GUIJARRO MILLAN			
VERIFICACIÓN	Pk2jm6MP8Q4FQJJZRRTHBNMQA26B8	PÁGINA	2327/3256	



APELLIDOS Y NOMBRE / RAZÓN SOCIAL

PEREZ MARTINEZ MARIA PIEDAD

NIF

****4064*

EXPEDIENTE

1025163

ANUALIDAD DE PAGO

1ª

IMPORTE POR ANUALIDAD

	2023	2024	2025	2026	2027
IMPORTE MÁXIMO SUBVENCIONABLE	2.946,17 €	2.946,17 €	2.946,17 €	2.946,17 €	2.946,17 €
IMPORTE MEDIO DE TRANSFERENCIA (€/ha)	233,64 €	233,64 €	233,64 €	233,64 €	233,64 €

RESUMEN DE UNIDADES

Cód	GRUPO DE PAGO	Sup. Dec. Admisible (ha)	Sup. Comprometida (ha)	Sup. ajustada compromiso (I) (ha)	% sobredec.	Sup. Propuesta (ha)	Importe Declarado	Importe Topado	Importe Propuesto	Importe tras sobredec.
429	OLIVAR	1,83		1,83	0,00	1,83	453,66	453,66	453,66	453,66
432	FRUTALES SECANO	9,57		9,57	0,00	9,57	2.069,42	2.069,42	2.069,42	2.069,42
433	FRUTALES REGADÍO	1,21		1,21	0,00	1,21	423,09	423,09	423,09	423,09
TOTAL		12,61	12,61	12,61		12,61	2.946,17	2.946,17	2.946,17	2.946,17

APLICACIÓN DE REDUCCIONES Y PENALIZACIONES

GRUPO DE PAGO	Importe Calculado	Importe prereduc.	Criterios de subvencionabilidad y compromisos	Presentación tardía	Omisión declaración	Condicionalidad	IMPORTE (Euros)
							PROPUESTO
FRUTALES REGADÍO	423,09	423,09	0,00	0,00	0,00	0,00	423,09
FRUTALES SECANO	2.069,42	2.069,42	0,00	0,00	0,00	0,00	2.069,42
OLIVAR	453,66	453,66	0,00	0,00	0,00	0,00	453,66
TOTAL	2.946,17	2.946,17					2.946,17

RESUMEN DE PAGOS

PROPUESTO	IMPORTE (Euros)			
	PROPUESTO	FEADER (Eje 2)	MAPA	CAPADR
	2.946,17	2.504,25	289,02	152,90

RECINTOS PROPUESTOS

REF.	REFERENCIA SIGPAC	CULTIVO	DESCRIPCIÓN CULTIVO	S/R	G.PAGO	PEND. MEDIA (%)	SUP. DEC. ADMISIBLE (ha)	SUP. COMPROM. (ha)	SUP. AJUSTADA COMPROM. (ha)	SUP. CONV. SIGPAC (ha)	SUP. CERTIF. (ha)	SUP. CAMPO (ha)	SUP. CAMPO DETER. CULT. DECLARADO (ha)	SUP. DEC. REDUCIDA (ha)	SUP. PROPUESTA (ha)
170000002788581	18-087-016-00115-004	101010	OLIVAR-PICUAL	S	429	12,50	1,79	1,79	1,79		1,79			1,79	1,79
170000002788582	18-087-017-00397-002	101010	OLIVAR-PICUAL	S	429	8,50	0,04	0,04	0,04		0,04			0,04	0,04
-734661	18-087-016-00115-001	104020	ALMENDROS-GUARA	S	432	9,70	0,05	0,05	0,05		0,05			0,05	0,05
4604356	18-087-017-00398-001	104020	ALMENDROS-GUARA	S	432	23,30	1,22	1,22	1,22		1,22			1,22	1,22
170000002788574	18-087-016-00115-016	104020	ALMENDROS-GUARA	S	432	11,70	0,12	0,12	0,12		0,12			0,12	0,12
170000002788583	18-087-006-00086-001	104020	ALMENDROS-GUARA	S	432	7,00	1,88	1,88	1,88		1,88			1,88	1,88
170000002788584	18-087-016-00115-001	104020	ALMENDROS-GUARA	S	432	9,70	0,33	0,33	0,33		0,33			0,33	0,33
170000002788585	18-087-006-00165-001	104020	ALMENDROS-GUARA	S	432	9,00	3,85	3,85	3,85		3,85			3,85	3,85
170000002788586	18-087-006-00165-005	104020	ALMENDROS-GUARA	S	432	8,30	0,56	0,56	0,56		0,56			0,56	0,56
170000002788587	18-087-006-00087-001	104020	ALMENDROS-GUARA	S	432	13,00	1,54	1,54	1,54		1,54			1,54	1,54
170000002788588	18-087-006-00165-002	104020	ALMENDROS-GUARA	S	432	6,90	0,01	0,01	0,01		0,01			0,01	0,01
170000002788589	18-087-006-00165-003	104020	ALMENDROS-GUARA	S	432	7,40	0,01	0,01	0,01		0,01			0,01	0,01
4604319	18-087-016-00116-002	104014	ALMENDROS-FERRAGNES	R	433	17,20	0,65	0,65	0,65		0,65			0,65	0,65
4604323	18-087-016-00116-004	104020	ALMENDROS-GUARA	R	433	11,20	0,21	0,21	0,21		0,21			0,21	0,21
4604332	18-087-016-00116-006	104020	ALMENDROS-GUARA	R	433	12,20	0,22	0,22	0,22		0,22			0,22	0,22
4604348	18-087-016-00059-001	104020	ALMENDROS-GUARA	R	433	4,50	0,13	0,13	0,13		0,13			0,13	0,13

INCIDENCIAS

INCIDENCIA DESCRIPCIÓN

- 100421 Recinto declarado por error para una operación de la 6503, que se ha corregido de oficio marcando la operación correcta, de acuerdo con la fecha de inscripción del recinto en la producción ecológica.
Ref:4604348 Recinto:18-087-016-00059-00001 Cultivo:104020 ALMENDROS-GUARA Regadío
Ref:-734661 Recinto:18-087-016-00115-00001 Cultivo:104020 ALMENDROS-GUARA Secano
Ref:170000002788574 Recinto:18-087-016-00115-00016 Cultivo:104020 ALMENDROS-GUARA Secano
Ref:4604319 Recinto:18-087-016-00116-00002 Cultivo:104014 ALMENDROS-FERRAGNES Regadío
Ref:4604323 Recinto:18-087-016-00116-00004 Cultivo:104020 ALMENDROS-GUARA Regadío
Ref:4604332 Recinto:18-087-016-00116-00006 Cultivo:104020 ALMENDROS-GUARA Regadío
Ref:4604356 Recinto:18-087-017-00398-00001 Cultivo:104020 ALMENDROS-GUARA Secano

(1) Superficie declarada admisible ajustada con la superficie comprometida.
(2) Factor de penalización valorando el alcance para el tipo de compromiso.

Puede verificar la integridad de una copia de este documento mediante la lectura del código QR adjunto o mediante el acceso a la dirección <https://ws050.juntadeandalucia.es/verificarFirma> indicando el código de VERIFICACIÓN

FIRMADO POR	JUAN JOSE SOLER GARCIA	FECHA	03/07/2024
	ROCIO GUIJARRO MILLAN		
VERIFICACIÓN	Pk2jm6MP8Q4FQJJZRRTHBNMQA26B8	PÁGINA	2328/3256





APELLIDOS Y NOMBRE / RAZÓN SOCIAL

PEREZ MIGUEL BLAS

NIF
****6925*

EXPEDIENTE
1258218

ANUALIDAD DE PAGO
1ª

IMPORTE POR ANUALIDAD

	2023	2024	2025	2026	2027
IMPORTE MÁXIMO SUBVENCIONABLE	134,09 €	134,09 €	134,09 €	134,09 €	134,09 €
IMPORTE MEDIO DE TRANSFERENCIA (€/ha)	253,00 €	253,00 €	253,00 €	253,00 €	253,00 €

RESUMEN DE UNIDADES

Cód	GRUPO DE PAGO	Sup. Dec. Admisible (ha)	Sup. Comprometida (ha)	Sup. ajustada compromiso (1) (ha)	% sobredec.	Sup. Propuesta (ha)	Importe Declarado	Importe Topado	Importe Propuesto	Importe tras sobredec.
430	HORTÍCOLAS	0,53		0,53	0,00	0,53	134,09	134,09	134,09	134,09
TOTAL		0,53	0,53	0,53		0,53	134,09	134,09	134,09	134,09

APLICACIÓN DE REDUCCIONES Y PENALIZACIONES

GRUPO DE PAGO	Importe Calculado	Importe prereduc.	Criterios de subvencionabilidad y compromisos	Presentación tardía	Omisión declaración	Condicionality	IMPORTE (Euros) PROPUESTO
HORTÍCOLAS	134,09	134,09	0,00	0,00	0,00	0,00	134,09
TOTAL	134,09	134,09					134,09

RESUMEN DE PAGOS

	IMPORTE (Euros)			
	PROPUESTO	FEADER (Eje 2)	MAPA	CAPADR
PROPUESTO	134,09	113,98	13,15	6,96

RECINTOS PROPUESTOS

REF.	REFERENCIA SIGPAC	CULTIVO	DESCRIPCIÓN CULTIVO	S/R	G.PAGO	PEND. MEDIA (%)	SUP. DEC. ADMISIBLE (ha)	SUP. COMPROM. (ha)	SUP. AJUSTADA COMPR.(1) (ha)	SUP. CONV. SIGPAC (ha)	SUP. CERTIE. (ha)	SUP. CAMPO (ha)	SUP. CAMPO DETER. CULT. DECLARADO (ha)	SUP. DEC. REDUCIDA (ha)	SUP. PROPUESTA (ha)
5240746	18-125-007-00291-001	165000	PEPINO-SIN VARIEDAD	S	430	6,90	0,53	0,53	0,53		0,53			0,53	0,53

(1) Superficie declarada admisible ajustada con la superficie comprometida.
(2) Factor de penalización valorando el alcance para el tipo de compromiso.

Puede verificar la integridad de una copia de este documento mediante la lectura del código QR adjunto o mediante el acceso a la dirección <https://ws050.juntadeandalucia.es/verificarFirma> indicando el código de VERIFICACIÓN

FIRMADO POR	JUAN JOSE SOLER GARCIA	FECHA	03/07/2024	
	ROCIO GUIJARRO MILLAN			
VERIFICACIÓN	Pk2jm6MP8Q4FQJJZRRTHBNMQA26B8	PÁGINA	2329/3256	



APELLIDOS Y NOMBRE / RAZÓN SOCIAL

PEREZ MORA MARIA WENCESLA

NIF

****1659*

EXPEDIENTE

1258085

ANUALIDAD DE PAGO

1ª

IMPORTE POR ANUALIDAD

	2023	2024	2025	2026	2027
IMPORTE MÁXIMO SUBVENCIONABLE	4.828,64 €	4.828,64 €	4.828,64 €	4.828,64 €	4.828,64 €
IMPORTE MEDIO DE TRANSFERENCIA (€/ha)	216,24 €	216,24 €	216,24 €	216,24 €	216,24 €

RESUMEN DE UNIDADES

Cód	GRUPO DE PAGO	Sup. Dec. Admisible (ha)	Sup. Comprometida (ha)	Sup. ajustada compromiso (I) (ha)	% sobredec.	Sup. Propuesta (ha)	Importe Declarado	Importe Topado	Importe Propuesto	Importe tras sobredec.
432	FRUTALES SECANO	22,33		22,33	0,00	22,33	4.828,64	4.828,64	4.828,64	4.828,64
TOTAL		22,33	22,33	22,33		22,33	4.828,64	4.828,64	4.828,64	4.828,64

APLICACIÓN DE REDUCCIONES Y PENALIZACIONES

GRUPO DE PAGO	Importe Calculado	Importe prerreduc.	Criterios de subvencionabilidad y compromisos	Presentación tardía	Omisión declaración	Condicionalidad	IMPORTE (Euros) PROPUESTO
FRUTALES SECANO	4.828,64	4.828,64	0,00	0,00	0,00	0,00	4.828,64
TOTAL	4.828,64	4.828,64					4.828,64

RESUMEN DE PAGOS

	IMPORTE (Euros)			
	PROPUESTO	FEADER (Eje 2)	MAPA	CAPADR
PROPUESTO	4.828,64	4.104,34	473,69	250,61

RECINTOS PROPUESTOS

REF.	REFERENCIA SIGPAC	CULTIVO	DESCRIPCIÓN CULTIVO	S/R	G.PAGO	PEND. MEDIA (%)	SUP. DEC. ADMISIBLE (ha)	SUP. COMPROM. (ha)	SUP. AJUSTADA COMPROM. (I) (ha)	SUP. CONV. SIGPAC (ha)	SUP. CERTIE. (ha)	SUP. CAMPO (ha)	SUP. CAMPO DETER. CULT. DECLARADO (ha)	SUP. DEC. REDUCIDA (ha)	SUP. PROPUESTA (ha)
-711637	04-098-035-00066-001	104020	ALMENDROS-GUARA	S	432	13,50	4,63	4,63	4,63		4,63			4,63	4,63
1700000006266871	04-098-033-00005-002	104020	ALMENDROS-GUARA	S	432	22,70	0,36	0,36	0,36		0,36			0,36	0,36
1700000006266872	04-098-035-00069-005	104020	ALMENDROS-GUARA	S	432	25,40	0,19	0,19	0,19		0,19			0,19	0,19
1700000006266873	04-098-034-00062-003	104020	ALMENDROS-GUARA	S	432	16,40	0,95	0,95	0,95		0,95			0,95	0,95
1700000006266874	04-098-034-00052-002	104020	ALMENDROS-GUARA	S	432	11,90	2,87	2,87	2,87		2,87			2,87	2,87
1700000006266877	04-098-033-00009-002	104020	ALMENDROS-GUARA	S	432	28,20	0,42	0,42	0,42		0,42			0,42	0,42
1700000006266878	04-098-033-00006-002	104020	ALMENDROS-GUARA	S	432	22,40	0,41	0,41	0,41		0,41			0,41	0,41
1700000006266879	04-098-033-00005-003	104020	ALMENDROS-GUARA	S	432	19,70	0,97	0,97	0,97		0,97			0,97	0,97
1700000006266883	04-098-034-00064-004	104020	ALMENDROS-GUARA	S	432	20,50	0,09	0,09	0,09		0,09			0,09	0,09
1700000006266884	04-098-034-00067-004	104020	ALMENDROS-GUARA	S	432	18,10	0,32	0,32	0,32		0,32			0,32	0,32
1700000006266885	04-098-034-00065-002	104020	ALMENDROS-GUARA	S	432	17,10	1,29	1,29	1,29		1,29			1,29	1,29
1700000006266886	04-098-034-00067-006	104020	ALMENDROS-GUARA	S	432	19,20	1,71	1,71	1,71		1,71			1,71	1,71
1700000006266888	04-098-034-00064-005	104020	ALMENDROS-GUARA	S	432	20,60	0,33	0,33	0,33		0,33			0,33	0,33
1700000006266889	04-098-034-00062-006	104020	ALMENDROS-GUARA	S	432	16,10	1,34	1,34	1,34		1,34			1,34	1,34
1700000006266890	04-098-035-00069-001	104020	ALMENDROS-GUARA	S	432	19,00	2,78	2,78	2,78		2,78			2,78	2,78
1700000006266891	04-098-034-00066-002	104020	ALMENDROS-GUARA	S	432	21,40	0,16	0,16	0,16		0,16			0,16	0,16
1700000006266892	04-098-034-00067-005	104020	ALMENDROS-GUARA	S	432	13,70	3,07	3,07	3,07		3,07			3,07	3,07
1700000006266895	04-098-035-00067-003	104020	ALMENDROS-GUARA	S	432	8,80	0,44	0,44	0,44		0,44			0,44	0,44

(1) Superficie declarada admisible ajustada con la superficie comprometida.
(2) Factor de penalización valorando el alcance para el tipo de compromiso.

Puede verificar la integridad de una copia de este documento mediante la lectura del código QR adjunto o mediante el acceso a la dirección <https://ws050.juntadeandalucia.es/verificarFirma> indicando el código de VERIFICACIÓN

FIRMADO POR	JUAN JOSE SOLER GARCIA	FECHA	03/07/2024	
	ROCIO GUIJARRO MILLAN			
VERIFICACIÓN	Pk2jm6MP8Q4FQJJZRRTHBNMQA26B8	PÁGINA	2330/3256	



APELLIDOS Y NOMBRE / RAZÓN SOCIAL

PEREZ MUÑOZ SERAFIN

NIF
***0312*

EXPEDIENTE
1193384

ANUALIDAD DE PAGO
1ª

IMPORTE POR ANUALIDAD

	2023	2024	2025	2026	2027
IMPORTE MÁXIMO SUBVENCIONABLE	1.083,36 €	1.083,36 €	1.083,36 €	1.083,36 €	1.083,36 €
IMPORTE MEDIO DE TRANSFERENCIA (€/ha)	216,24 €	216,24 €	216,24 €	216,24 €	216,24 €

RESUMEN DE UNIDADES

Cód	GRUPO DE PAGO	Sup. Dec. Admisible (ha)	Sup. Comprometida (ha)	Sup. ajustada compromiso (1) (ha)	% sobredec.	Sup. Propuesta (ha)	Importe Declarado	Importe Topado	Importe Propuesto	Importe tras sobredec.
432	FRUTALES SECANO	5,01		5,01	0,00	5,01	1.083,36	1.083,36	1.083,36	1.083,36
TOTAL		5,01	5,01	5,01		5,01	1.083,36	1.083,36	1.083,36	1.083,36

APLICACIÓN DE REDUCCIONES Y PENALIZACIONES

GRUPO DE PAGO	Importe Calculado	Importe prereduc.	Criterios de subvencionabilidad y compromisos	Presentación tardía	Omisión declaración	Condicionalidad	IMPORTE (Euros) PROPUESTO
FRUTALES SECANO	1.083,36	1.083,36	0,00	0,00	0,00	0,00	1.083,36
TOTAL	1.083,36	1.083,36					1.083,36

RESUMEN DE PAGOS

	IMPORTE (Euros)			
	PROPUESTO	FEADER (Eje 2)	MAPA	CAPADR
PROPUESTO	1.083,36	920,86	106,28	56,22

RECINTOS PROPUESTOS

REF.	REFERENCIA SIGPAC	CULTIVO	DESCRIPCIÓN CULTIVO	S/R	G.PAGO	PEND. MEDIA (%)	SUP. DEC. ADMISIBLE (ha)	SUP. COMPROM. (ha)	SUP. AJUSTADA COMPROM. (1) (ha)	SUP. CONV. SIGPAC (ha)	SUP. CERTIE (ha)	SUP. CAMPO (ha)	SUP. CAMPO DETER. CULT. DECLARADO (ha)	SUP. DEC. REDUCIDA (ha)	SUP. PROPUESTA (ha)
1700000004680001	18-199-003-00552-002	104020	ALMENDROS-GUARA	S	432	5,50	2,26	2,26	2,26		2,84			2,26	2,26
1700000004680002	18-199-003-00552-003	104020	ALMENDROS-GUARA	S	432	2,30	0,55	0,55	0,55		0,55			0,55	0,55
1700000004680003	18-199-003-00937-001	104020	ALMENDROS-GUARA	S	432	7,50	2,20	2,20	2,20		2,20			2,20	2,20

(1) Superficie declarada admisible ajustada con la superficie comprometida.
(2) Factor de penalización valorando el alcance para el tipo de compromiso.

Puede verificar la integridad de una copia de este documento mediante la lectura del código QR adjunto o mediante el acceso a la dirección <https://ws050.juntadeandalucia.es/verificarFirma> indicando el código de VERIFICACIÓN

FIRMADO POR	JUAN JOSE SOLER GARCIA	FECHA	03/07/2024	
	ROCIO GUIJARRO MILLAN			
VERIFICACIÓN	Pk2jm6MP8Q4FQJJZRRTHBNMQA26B8	PÁGINA	2331/3256	



<u>APELLIDOS Y NOMBRE / RAZÓN SOCIAL</u>	<u>NIF</u>	<u>EXPEDIENTE</u>	<u>ANUALIDAD DE PAGO</u>
PEREZ PARDO ANDRES	***4090*	1280787	

RESUMEN DE PAGOS

		<u>IMPORTE (Euros)</u>		
		<u>FEADER</u>	<u>MAPA</u>	<u>CAPADR</u>
		<u>(Eje 2)</u>		
PROPUESTO	<u>PROPUESTO</u>	0,00	0,00	0,00

INCIDENCIAS

INCIDENCIA DESCRIPCIÓN

100424 Solicita recinto que no está comprometido para la operación.
 Ref:5817590 Recinto:18-047-004-00779-00001 Cultivo:104007 ALMENDROS-COMUNA Secano
 Ref:5817591 Recinto:18-047-006-00237-00001 Cultivo:104007 ALMENDROS-COMUNA Secano
 Ref:5817592 Recinto:18-047-008-00278-00001 Cultivo:104007 ALMENDROS-COMUNA Secano

101008 Expediente sin compromisos vigentes.
 Operación:6503.2

(1) Superficie declarada admisible ajustada con la superficie comprometida.
 (2) Factor de penalización valorando el alcance para el tipo de compromiso.

Puede verificar la integridad de una copia de este documento mediante la lectura del código QR adjunto o mediante el acceso a la dirección https://ws050.juntadeandalucia.es/verificarFirma indicando el código de VERIFICACIÓN				
FIRMADO POR	JUAN JOSE SOLER GARCIA	FECHA	03/07/2024	
	ROCIO GUIJARRO MILLAN			
VERIFICACIÓN	Pk2jm6MP8Q4FQJJZRRTHBNBMA26B8	PÁGINA	2332/3256	



APELLIDOS Y NOMBRE / RAZÓN SOCIAL

PEREZ PELAEZ MANUEL

NIF

****3034*

EXPEDIENTE

1205858

ANUALIDAD DE PAGO

1ª

IMPORTE POR ANUALIDAD

	2023	2024	2025	2026	2027
IMPORTE MÁXIMO SUBVENCIONABLE	18.450,50 €	18.450,50 €	18.450,50 €	18.450,50 €	18.450,50 €
IMPORTE MEDIO DE TRANSFERENCIA (€/ha)	266,32 €	266,32 €	266,32 €	266,32 €	266,32 €

RESUMEN DE UNIDADES

Cód	GRUPO DE PAGO	Sup. Dec. Admisible (ha)	Sup. Comprometida (ha)	Sup. ajustada compromiso (L) (ha)	% sobredec.	Sup. Propuesta (ha)	Importe Declarado	Importe Topado	Importe Propuesto	Importe tras sobredec.
429	OLIVAR	35,54		35,54	0,00	35,54	8.810,37	8.810,37	8.810,37	8.810,37
432	FRUTALES SECANO	16,17		16,17	0,00	16,17	3.496,60	3.496,60	3.496,60	3.496,60
433	FRUTALES REGADÍO	17,57		17,57	0,00	17,57	6.143,53	6.143,53	6.143,53	6.143,53
TOTAL		69,28	69,28	69,28		69,28	18.450,50	18.450,50	18.450,50	18.450,50

APLICACIÓN DE REDUCCIONES Y PENALIZACIONES

GRUPO DE PAGO	Importe Calculado	Importe prereduc.	Criterios de subvencionabilidad y compromisos	Presentación tardía	Omisión declaración	Condicionalidad	IMPORTE (Euros)
							PROPUESTO
FRUTALES REGADÍO	6.143,53	6.143,53	0,00	0,00	0,00	0,00	6.143,53
FRUTALES SECANO	3.496,60	3.496,60	0,00	0,00	0,00	0,00	3.496,60
OLIVAR	8.810,37	8.810,37	0,00	0,00	0,00	0,00	8.810,37
TOTAL	18.450,50	18.450,50					18.450,50

RESUMEN DE PAGOS

PROPUESTO	IMPORTE (Euros)			
	PROPUESTO	FEADER (Eje 2)	MAPA	CAPADR
18.450,50	15.682,92	1.810,00	957,58	

RECINTOS PROPUESTOS

REF.	REFERENCIA SIGPAC	CULTIVO DESCRIPCIÓN CULTIVO	S/R G.PAGO	PEND. MEDIA (%)	SUP. DEC. ADMISIBLE (ha)	SUP. COMPROM. (ha)	SUP. AJUSTADA COMPROM. (ha)	SUP. CONV. SIGPAC (ha)	SUP. CERTIF. (ha)	SUP. CAMPO (ha)	SUP. CAMPO DETER. CULT. DECLARADO (ha)	SUP. DEC. REDUCIDA (ha)	SUP. PROPUESTA (ha)
170000005283987	18-024-002-00111-002	101010 OLIVAR-PICUAL	S 429	4,10	0,01	0,01	0,01	0,01	0,01	0,01	0,01	0,01	0,01
170000005283988	18-024-005-00105-006	101010 OLIVAR-PICUAL	R 429	3,80	0,63	0,63	0,63	0,63	0,63	0,63	0,63	0,63	0,63
170000005283989	18-024-016-00011-001	101010 OLIVAR-PICUAL	R 429	2,80	1,49	1,49	1,49	1,49	1,49	1,49	1,49	1,49	1,49
170000005283990	18-024-016-00298-005	101010 OLIVAR-PICUAL	R 429	8,90	0,03	0,03	0,03	0,03	0,03	0,03	0,03	0,03	0,03
170000005283991	18-024-005-00108-003	101010 OLIVAR-PICUAL	R 429	7,10	2,09	2,09	2,09	2,09	2,09	2,09	2,09	2,09	2,09
170000005283992	18-024-005-00113-003	101010 OLIVAR-PICUAL	R 429	3,90	12,57	12,57	12,57	12,57	12,57	12,57	12,57	12,57	12,57
170000005283993	18-024-021-00048-006	101010 OLIVAR-PICUAL	R 429	3,40	0,05	0,05	0,05	0,05	0,05	0,05	0,05	0,05	0,05
170000005283996	18-024-002-00111-003	101010 OLIVAR-PICUAL	S 429	8,30	0,81	0,81	0,81	0,81	0,81	0,81	0,81	0,81	0,81
170000005283998	18-024-005-00044-004	101010 OLIVAR-PICUAL	R 429	2,30	8,47	8,47	8,47	8,47	8,47	8,47	8,47	8,47	8,47
170000005283999	18-024-005-00043-001	101010 OLIVAR-PICUAL	R 429	2,00	7,22	7,22	7,22	7,22	7,22	7,22	7,22	7,22	7,22
170000005284000	18-024-005-00105-001	101010 OLIVAR-PICUAL	R 429	2,30	2,17	2,17	2,17	2,17	2,17	2,17	2,17	2,17	2,17
170000005284001	18-024-002-00111-006	104022 ALMENDROS-LARGUETA	S 432	4,00	0,70	0,70	0,70	0,70	0,70	0,70	0,70	0,70	0,70
170000005284005	18-024-002-00111-005	104022 ALMENDROS-LARGUETA	S 432	3,70	0,44	0,44	0,44	0,44	0,44	0,44	0,44	0,44	0,44
170000005284007	18-024-005-00048-012	104020 ALMENDROS-GUARA	S 432	5,90	9,04	9,04	9,04	9,04	9,04	9,04	9,04	9,04	9,04
170000005284008	18-024-005-00136-012	104020 ALMENDROS-GUARA	S 432	8,10	0,16	0,16	0,16	0,16	0,16	0,16	0,16	0,16	0,16
170000005284009	18-024-005-00047-028	104014 ALMENDROS-FERRAGNES	S 432	2,40	0,15	0,15	0,15	0,15	0,15	0,15	0,15	0,15	0,15
170000005284010	18-024-005-00047-036	104014 ALMENDROS-FERRAGNES	S 432	8,20	0,09	0,09	0,09	0,09	0,09	0,09	0,09	0,09	0,09
170000005284013	18-024-005-00108-002	104014 ALMENDROS-FERRAGNES	S 432	4,90	1,62	1,62	1,62	1,62	1,62	1,62	1,62	1,62	1,62
170000005284014	18-024-005-00047-029	104014 ALMENDROS-FERRAGNES	S 432	8,30	2,41	2,41	2,41	2,41	2,41	2,41	2,41	2,41	2,41
170000005284015	18-024-002-00111-004	104022 ALMENDROS-LARGUETA	S 432	4,50	0,41	0,41	0,41	0,41	0,41	0,41	0,41	0,41	0,41
170000005284016	18-024-002-00111-007	104022 ALMENDROS-LARGUETA	S 432	4,00	0,66	0,66	0,66	0,66	0,66	0,66	0,66	0,66	0,66
170000005284017	18-024-005-00108-004	104014 ALMENDROS-FERRAGNES	S 432	4,80	0,49	0,49	0,49	0,49	0,49	0,49	0,49	0,49	0,49
170000005284002	18-024-017-00028-001	104020 ALMENDROS-GUARA	R 433	1,70	1,05	1,05	1,05	1,05	1,05	1,05	1,05	1,05	1,05
170000005284003	18-024-017-00057-001	104020 ALMENDROS-GUARA	R 433	2,60	1,93	1,93	1,93	1,93	1,93	1,93	1,93	1,93	1,93
170000005284004	18-024-005-00105-003	104014 ALMENDROS-FERRAGNES	R 433	6,60	3,64	3,64	3,64	3,64	3,64	3,64	3,64	3,64	3,64
170000005284006	18-024-017-00016-006	104020 ALMENDROS-GUARA	R 433	4,20	8,65	8,65	8,65	8,65	8,65	8,65	8,65	8,65	8,65
170000005284011	18-024-017-00016-001	104014 ALMENDROS-FERRAGNES	R 433	2,40	2,09	2,09	2,09	2,09	2,09	2,09	2,09	2,09	2,09
170000005284012	18-024-017-00016-010	104014 ALMENDROS-FERRAGNES	R 433	3,30	0,21	0,21	0,21	0,21	0,21	0,21	0,21	0,21	0,21

(1) Superficie declarada admisible ajustada con la superficie comprometida.
(2) Factor de penalización valorando el alcance para el tipo de compromiso.

Puede verificar la integridad de una copia de este documento mediante la lectura del código QR adjunto o mediante el acceso a la dirección <https://ws050.juntadeandalucia.es/verificarFirma> indicando el código de VERIFICACIÓN

FIRMADO POR	JUAN JOSE SOLER GARCIA	FECHA	03/07/2024
	ROCIO GUIJARRO MILLAN		
VERIFICACIÓN	Pk2jm6MP8Q4FQJJZRRTHBNMQA26B8	PÁGINA	2333/3256





<u>APELLIDOS Y NOMBRE / RAZÓN SOCIAL</u>	<u>NIF</u>	<u>EXPEDIENTE</u>	<u>ANUALIDAD DE PAGO</u>
PEREZ PEREZ MARIA DEL CARMEN	****4234*	1187053	

RESUMEN DE PAGOS

	<u>IMPORTE (Euros)</u>			
	<u>PROPUESTO</u>	<u>FEADER (Eje 2)</u>	<u>MAPA</u>	<u>CAPADR</u>
PROPUESTO	0,00	0,00	0,00	0,00

INCIDENCIAS

INCIDENCIA DESCRIPCIÓN

7162	Se advierte que en el impreso DATOS DE RECINTOS no está consignada la operación solicitada en el impreso SOLICITA LINEAS DE AYUDA DE DESARROLLO RURAL.
101008	Expediente sin compromisos vigentes. Operación:6503.2

(1) Superficie declarada admisible ajustada con la superficie comprometida.
(2) Factor de penalización valorando el alcance para el tipo de compromiso.

Puede verificar la integridad de una copia de este documento mediante la lectura del código QR adjunto o mediante el acceso a la dirección https://ws050.juntadeandalucia.es/verificarFirma indicando el código de VERIFICACIÓN				
FIRMADO POR	JUAN JOSE SOLER GARCIA	FECHA	03/07/2024	
	ROCIO GUIJARRO MILLAN			
VERIFICACIÓN	Pk2jm6MP8Q4FQJJZRRTHBNMQA26B8	PÁGINA	2334/3256	



<u>APELLIDOS Y NOMBRE / RAZÓN SOCIAL</u>	<u>NIF</u>	<u>EXPEDIENTE</u>	<u>ANUALIDAD DE PAGO</u>
PEREZ PEREZ PEDRO	***3456*	1191939	

RESUMEN DE PAGOS

	<u>IMPORTE (Euros)</u>			
	<u>PROPUESTO</u>	<u>FEADER (Eje 2)</u>	<u>MAPA</u>	<u>CAPADR</u>
PROPUESTO	0,00	0,00	0,00	0,00

INCIDENCIAS

INCIDENCIA DESCRIPCIÓN

7162	Se advierte que en el impreso DATOS DE RECINTOS no está consignada la operación solicitada en el impreso SOLICITA LINEAS DE AYUDA DE DESARROLLO RURAL.
101008	Expediente sin compromisos vigentes. Operación:6503.2

(1) Superficie declarada admisible ajustada con la superficie comprometida.
(2) Factor de penalización valorando el alcance para el tipo de compromiso.

Puede verificar la integridad de una copia de este documento mediante la lectura del código QR adjunto o mediante el acceso a la dirección https://ws050.juntadeandalucia.es/verificarFirma indicando el código de VERIFICACIÓN				
FIRMADO POR	JUAN JOSE SOLER GARCIA	FECHA	03/07/2024	
	ROCIO GUIJARRO MILLAN			
VERIFICACIÓN	Pk2jm6MP8Q4FQJJZRRTHBNMQA26B8	PÁGINA	2335/3256	



APELLIDOS Y NOMBRE / RAZÓN SOCIAL	NIF	EXPEDIENTE	ANUALIDAD DE PAGO
PEREZ RECHE ANDRES JAVIER	***4918*	1195256	1ª

IMPORTE POR ANUALIDAD

	2023	2024	2025	2026	2027
IMPORTE MÁXIMO SUBVENCIONABLE	8.649,60 €	8.649,60 €	8.649,60 €	8.649,60 €	8.649,60 €
IMPORTE MEDIO DE TRANSFERENCIA (€/ha)	216,24 €	216,24 €	216,24 €	216,24 €	216,24 €

RESUMEN DE UNIDADES

Cód	GRUPO DE PAGO	Sup. Dec. Admisible (ha)	Sup. Comprometida (ha)	Sup. ajustada compromiso (1) (ha)	% sobredec.	Sup. Propuesta (ha)	Importe Declarado	Importe Topado	Importe Propuesto	Importe tras sobredec.
432	FRUTALES SECANO	130,10		40,00	0,00	40,00	8.649,60	8.649,60	8.649,60	8.649,60
TOTAL		130,10	40,00	40,00		40,00	8.649,60	8.649,60	8.649,60	8.649,60

APLICACIÓN DE REDUCCIONES Y PENALIZACIONES

GRUPO DE PAGO	Importe Calculado	Importe prereduc.	Criterios de subvencionabilidad y compromisos	Presentación tardía	Omisión declaración	Condicionality	IMPORTE (Euros) PROPUESTO
FRUTALES SECANO	8.649,60	8.649,60	0,00	0,00	0,00	0,00	8.649,60
TOTAL	8.649,60	8.649,60					8.649,60

RESUMEN DE PAGOS

	IMPORTE (Euros)			
	PROPUESTO	FEADER (Eje 2)	MAPA	CAPADR
PROPUESTO	8.649,60	7.352,16	848,53	448,91

(1) Superficie declarada admisible ajustada con la superficie comprometida.
 (2) Factor de penalización valorando el alcance para el tipo de compromiso.

Puede verificar la integridad de una copia de este documento mediante la lectura del código QR adjunto o mediante el acceso a la dirección <https://ws050.juntadeandalucia.es/verificarFirma> indicando el código de VERIFICACIÓN

FIRMADO POR	JUAN JOSE SOLER GARCIA	FECHA	03/07/2024	
	ROCIO GUIJARRO MILLAN			
VERIFICACIÓN	Pk2jm6MP8Q4FQJJZRRTHBNMQA26B8	PÁGINA	2336/3256	



RECINTOS PROPUESTOS

REF.	REFERENCIA SIGPAC	CULTIVO DESCRIPCIÓN CULTIVO	S/R	G.PAGO	PEND. MEDIA (%)	SUP. DEC. ADMISIBLE (ha)	SUP. COMPROM. (ha)	SUP. AJUSTADA COMPR.(1) (ha)	SUP. CONV. SIGPAC (ha)	SUP. CERTIF. (ha)	SUP. CAMPO (ha)	SUP. CAMPO DETER. CULT. DECLARADO (ha)	SUP. DEC. REDUCIDA (ha)	SUP. PROPUESTA (ha)
-114101	18-057-041-00075-001	104057 ALMENDROS-AVIJOR	S	432	9,20	0,62	0,62	0,62		0,62			0,62	0,62
-114087	18-057-039-00100-001	104008 ALMENDROS-CONSTANTI	S	432	4,10	1,80	1,80	1,80		1,80			1,80	1,80
-113865	18-057-041-00152-001	104057 ALMENDROS-AVIJOR	S	432	7,00	1,93	1,93	1,93		1,93			1,93	1,93
4153888	18-057-039-00142-001	104008 ALMENDROS-CONSTANTI	S	432	2,70	3,98	3,98	3,98		3,98			3,98	3,98
4627989	18-057-039-00043-001	104020 ALMENDROS-GUARA	S	432	7,00	1,18	1,18	1,18		1,18			1,18	1,18
4628175	18-057-058-00069-001	104020 ALMENDROS-GUARA	S	432	4,90	1,31	1,31	1,31		1,31			1,31	1,31
4628177	18-057-058-00066-001	104020 ALMENDROS-GUARA	S	432	3,50	1,25	1,25	1,25		1,25			1,25	1,25
4628183	18-057-058-00077-001	104020 ALMENDROS-GUARA	S	432	2,70	0,18	0,18	0,18		0,18			0,18	0,18
1700000006653912	18-057-050-00076-001	104008 ALMENDROS-CONSTANTI	S	432	2,40	2,91	2,91	2,91		2,91			2,91	2,91
1700000006653953	18-057-041-00026-001	104043 ALMENDROS-VAIRO	S	432	3,70	1,50	1,50	1,50		1,50			1,50	1,50
1700000006653954	18-057-041-00040-001	104057 ALMENDROS-AVIJOR	S	432	14,00	0,37	0,37	0,37		0,37			0,37	0,37
1700000006653955	18-057-041-00284-001	104057 ALMENDROS-AVIJOR	S	432	5,30	1,53	1,53	1,53		1,53			1,53	1,53
1700000006653956	18-057-038-00239-001	104043 ALMENDROS-VAIRO	S	432	4,70	0,59	0,59	0,59		0,59			0,59	0,59
1700000006653957	18-057-026-00015-007	104008 ALMENDROS-CONSTANTI	S	432	5,50	0,66	0,66	0,66		0,66			0,66	0,66
1700000006653958	18-057-026-00016-003	104008 ALMENDROS-CONSTANTI	S	432	5,60	0,06	0,06	0,06		0,06			0,06	0,06
1700000006653959	18-057-026-00015-008	104008 ALMENDROS-CONSTANTI	S	432	3,30	1,01	1,01	1,01		1,01			1,01	1,01
1700000006653960	18-057-041-00024-001	104043 ALMENDROS-VAIRO	S	432	5,90	1,11	1,11	1,11		1,11			1,11	1,11
1700000006653961	18-057-041-00285-001	104057 ALMENDROS-AVIJOR	S	432	7,40	0,79	0,79	0,79		0,79			0,79	0,79
1700000006653962	18-057-052-00031-001	104057 ALMENDROS-AVIJOR	S	432	3,60	1,28	1,28	1,28		1,28			1,28	1,28
1700000006653963	18-057-051-00171-001	104043 ALMENDROS-VAIRO	S	432	4,50	1,40	1,40	1,40		1,40			1,40	1,40
1700000006653964	18-057-023-00039-001	104022 ALMENDROS-LARGUETA	S	432	10,10	7,78	7,78	7,78		7,78			7,78	7,78
1700000006653965	18-057-046-00220-001	104022 ALMENDROS-LARGUETA	S	432	5,40	1,69	1,69	1,69		1,69			1,69	1,69
1700000006653966	18-057-039-00006-001	104008 ALMENDROS-CONSTANTI	S	432	4,50	1,80	1,80	1,80		1,80			1,80	1,80
1700000006653967	18-057-039-00007-002	104008 ALMENDROS-CONSTANTI	S	432	5,70	2,14	2,14	2,14		2,14			2,14	2,14
1700000006653969	18-057-024-00017-008	104014 ALMENDROS-FERRAGNES	S	432	9,60	0,13	0,13	0,13		0,13			0,13	0,13
1700000006653970	18-057-024-00028-002	104022 ALMENDROS-LARGUETA	S	432	11,60	0,43	0,43	0,43		0,43			0,43	0,43
1700000006653972	18-057-024-00016-005	104022 ALMENDROS-LARGUETA	S	432	9,40	1,58	1,58	1,58		1,58			1,58	1,58
1700000006653973	18-057-024-00009-009	104022 ALMENDROS-LARGUETA	S	432	8,00	1,28	1,28	1,28		1,28			1,28	1,28
1700000006653974	18-057-024-00009-002	104022 ALMENDROS-LARGUETA	S	432	10,20	5,35	5,35	5,35		5,35			5,35	5,35
1700000006653975	18-057-023-00040-001	104022 ALMENDROS-LARGUETA	S	432	7,00	0,30	0,30	0,30		0,30			0,30	0,30
1700000006653976	18-057-023-00039-004	104022 ALMENDROS-LARGUETA	S	432	8,70	1,42	1,42	1,42		1,42			1,42	1,42
1700000006653977	18-057-025-00004-004	104022 ALMENDROS-LARGUETA	S	432	7,00	4,18	4,18	4,18		4,18			4,18	4,18
1700000006653978	18-057-025-00004-003	104022 ALMENDROS-LARGUETA	S	432	8,20	0,98	0,98	0,98		0,98			0,98	0,98
1700000006653979	18-057-041-00199-001	104057 ALMENDROS-AVIJOR	S	432	5,40	2,97	2,97	2,97		2,97			2,97	2,97
1700000006653980	18-057-041-00359-001	104057 ALMENDROS-AVIJOR	S	432	5,20	2,57	2,57	2,57		2,57			2,57	2,57
1700000006653981	18-057-026-00049-002	104008 ALMENDROS-CONSTANTI	S	432	3,70	0,67	0,67	0,67		0,67			0,67	0,67
1700000006653982	18-057-026-00050-012	104008 ALMENDROS-CONSTANTI	S	432	3,90	7,72	7,72	7,72		7,72			7,72	7,72
1700000006653983	18-057-025-00002-003	104014 ALMENDROS-FERRAGNES	S	432	7,80	1,05	1,05	1,05		1,05			1,05	1,05
1700000006653984	18-057-041-00093-001	104022 ALMENDROS-LARGUETA	S	432	3,40	1,83	1,83	1,83		1,83			1,83	1,83
1700000006653986	18-057-025-00005-001	104014 ALMENDROS-FERRAGNES	S	432	5,00	1,26	1,26	1,26		1,26			1,26	1,26
1700000006653987	18-057-041-00153-002	104057 ALMENDROS-AVIJOR	S	432	8,30	4,67	4,67	4,67		4,67			4,67	4,67
1700000006653988	18-057-026-00013-002	104043 ALMENDROS-VAIRO	S	432	6,00	12,64	12,64	12,64		12,64			12,64	12,64
1700000006653989	18-057-041-00168-001	104057 ALMENDROS-AVIJOR	S	432	8,10	3,57	3,57	3,57		3,57			3,57	3,57
1700000006653990	18-057-024-00055-002	104020 ALMENDROS-GUARA	S	432	9,10	0,73	0,73	0,73		0,73			0,73	0,73
1700000006653991	18-057-026-00015-003	104008 ALMENDROS-CONSTANTI	S	432	3,60	0,83	0,83	0,83		0,83			0,83	0,83
1700000006653992	18-057-025-00002-001	104022 ALMENDROS-LARGUETA	S	432	8,00	19,83	19,83	19,83		19,83			19,83	19,83
1700000006653993	18-057-028-00018-002	104022 ALMENDROS-LARGUETA	S	432	7,50	5,40	5,40	5,40		5,40			5,40	5,40
1700000006653994	18-057-024-00029-004	104022 ALMENDROS-LARGUETA	S	432	9,90	4,53	4,53	4,53		4,53			4,53	4,53
1700000006653995	18-057-027-00014-003	104043 ALMENDROS-VAIRO	S	432	9,30	4,95	4,95	4,95		4,95			4,95	4,95
1700000006653996	18-057-024-00029-005	104022 ALMENDROS-LARGUETA	S	432	9,70	0,36	0,36	0,36		0,36			0,36	0,36

INCIDENCIAS

INCIDENCIA DESCRIPCIÓN

- 242 Recinto pendiente de acreditación de titularidad.
 Ref:1700000006653971 Recinto:18-057-024-00016-00001 Cultivo:104014 ALMENDROS-FERRAGNES Secano
 Ref:1700000006653985 Recinto:18-057-024-00055-00003 Cultivo:104020 ALMENDROS-GUARA Secano
 Ref:4628217 Recinto:18-057-058-00068-00001 Cultivo:104020 ALMENDROS-GUARA Secano
 Ref:4628213 Recinto:18-057-058-00076-00001 Cultivo:104020 ALMENDROS-GUARA Secano
- 100421 Recinto declarado por error para una operación de la 6503, que se ha corregido de oficio marcando la operación correcta, de acuerdo con la fecha de inscripción del recinto en la producción ecológica.
 Ref:-114087 Recinto:18-057-039-00100-00001 Cultivo:104008 ALMENDROS-CONSTANTI Secano
 Ref:4153888 Recinto:18-057-039-00142-00001 Cultivo:104008 ALMENDROS-CONSTANTI Secano
 Ref:-114101 Recinto:18-057-041-00075-00001 Cultivo:104057 ALMENDROS-AVIJOR Secano
 Ref:1700000006653984 Recinto:18-057-041-00093-00001 Cultivo:104022 ALMENDROS-LARGUETA Secano
 Ref:-113865 Recinto:18-057-041-00152-00001 Cultivo:104057 ALMENDROS-AVIJOR Secano
 Ref:1700000006653987 Recinto:18-057-041-00153-00002 Cultivo:104057 ALMENDROS-AVIJOR Secano
 Ref:1700000006653989 Recinto:18-057-041-00168-00001 Cultivo:104057 ALMENDROS-AVIJOR Secano

(1) Superficie declarada admisible ajustada con la superficie comprometida.
 (2) Factor de penalización valorando el alcance para el tipo de compromiso.

Puede verificar la integridad de una copia de este documento mediante la lectura del código QR adjunto o mediante el acceso a la dirección https://ws050.juntadeandalucia.es/verificarFirma indicando el código de VERIFICACIÓN					
FIRMADO POR	JUAN JOSE SOLER GARCIA		FECHA		03/07/2024
	ROCIO GUIJARRO MILLAN				
VERIFICACIÓN	Pk2jm6MP8Q4FQJJZRRTHBNMQA26B8		PÁGINA		2337/3256



INCIDENCIAS

INCIDENCIA DESCRIPCIÓN

- Ref:170000006653979 Recinto:18-057-041-00199-00001 Cultivo:104057 ALMENDROS-AVIJOR Secano
- Ref:170000006653980 Recinto:18-057-041-00359-00001 Cultivo:104057 ALMENDROS-AVIJOR Secano
- Ref:170000006653912 Recinto:18-057-050-00076-00001 Cultivo:104008 ALMENDROS-CONSTANTI Secano
- Ref:4628177 Recinto:18-057-058-00066-00001 Cultivo:104020 ALMENDROS-GUARA Secano
- Ref:4628217 Recinto:18-057-058-00068-00001 Cultivo:104020 ALMENDROS-GUARA Secano
- Ref:4628175 Recinto:18-057-058-00069-00001 Cultivo:104020 ALMENDROS-GUARA Secano
- Ref:4628213 Recinto:18-057-058-00876-00001 Cultivo:104020 ALMENDROS-GUARA Secano
- Ref:4628183 Recinto:18-057-058-00877-00001 Cultivo:104020 ALMENDROS-GUARA Secano
- 100424 Solicita recinto que no está comprometido para la operación.
- Ref:170000006653971 Recinto:18-057-024-00016-00001 Cultivo:104014 ALMENDROS-FERRAGNES Secano
- Ref:170000006653985 Recinto:18-057-024-00055-00003 Cultivo:104020 ALMENDROS-GUARA Secano
- Ref:4628217 Recinto:18-057-058-00068-00001 Cultivo:104020 ALMENDROS-GUARA Secano
- Ref:4628213 Recinto:18-057-058-00876-00001 Cultivo:104020 ALMENDROS-GUARA Secano

(1) Superficie declarada admisible ajustada con la superficie comprometida.
 (2) Factor de penalización valorando el alcance para el tipo de compromiso.

Puede verificar la integridad de una copia de este documento mediante la lectura del código QR adjunto o mediante el acceso a la dirección <https://ws050.juntadeandalucia.es/verificarFirma> indicando el código de VERIFICACIÓN

FIRMADO POR	JUAN JOSE SOLER GARCIA	FECHA	03/07/2024	
	ROCIO GUIJARRO MILLAN			
VERIFICACIÓN	Pk2jm6MP8Q4FQJJZRRTHBNMQA26B8	PÁGINA	2338/3256	



APELLIDOS Y NOMBRE / RAZÓN SOCIAL

PEREZ RUBIA FRANCISCO JOSE

NIF

***4789*

EXPEDIENTE

1079637

ANUALIDAD DE PAGO

1ª

IMPORTE POR ANUALIDAD

	2023	2024	2025	2026	2027
IMPORTE MÁXIMO SUBVENCIONABLE	830,36 €	830,36 €	830,36 €	830,36 €	830,36 €
IMPORTE MEDIO DE TRANSFERENCIA (€/ha)	216,24 €	216,24 €	216,24 €	216,24 €	216,24 €

RESUMEN DE UNIDADES

Cód	GRUPO DE PAGO	Sup. Dec. Admisible (ha)	Sup. Comprometida (ha)	Sup. ajustada compromiso (I) (ha)	% sobredec.	Sup. Propuesta (ha)	Importe Declarado	Importe Topado	Importe Propuesto	Importe tras sobredec.
432	FRUTALES SECANO	3,84		3,84	0,00	3,84	830,36	830,36	830,36	830,36
TOTAL		3,84	3,84	3,84		3,84	830,36	830,36	830,36	830,36

APLICACIÓN DE REDUCCIONES Y PENALIZACIONES

GRUPO DE PAGO	Importe Calculado	Importe prerreduc.	Criterios de subvencionabilidad y compromisos	Presentación tardía	Omisión declaración	Condicionalidad	IMPORTE (Euros) PROPUESTO
FRUTALES SECANO	830,36	830,36	0,00	0,00	0,00	0,00	830,36
TOTAL	830,36	830,36					830,36

RESUMEN DE PAGOS

	IMPORTE (Euros)			
	PROPUESTO	FEADER (Eje 2)	MAPA	CAPADR
PROPUESTO	830,36	705,81	81,46	43,09

RECINTOS PROPUESTOS

REF.	REFERENCIA SIGPAC	CULTIVO	DESCRIPCIÓN CULTIVO	S/R	G.PAGO	PEND. MEDIA (%)	SUP. DEC. ADMISIBLE (ha)	SUP. COMPROM. (ha)	SUP. AJUSTADA COMPROM. (I) (ha)	SUP. CONV. SIGPAC (ha)	SUP. CERTIE (ha)	SUP. CAMPO (ha)	SUP. CAMPO DETER. CULT. DECLARADO (ha)	SUP. DEC. REDUCIDA (ha)	SUP. PROPUESTA (ha)
-765247	18-165-002-00264-001	104007	ALMENDROS-COMUNA	S	432	54,20	0,11	0,11	0,11		0,11			0,11	0,11
1700000005965215	18-165-001-00090-001	104007	ALMENDROS-COMUNA	S	432	67,70	1,12	1,12	1,12		1,12			1,12	1,12
1700000005965216	18-165-001-00385-001	104007	ALMENDROS-COMUNA	S	432	45,10	0,65	0,65	0,65		0,65			0,65	0,65
1700000005965217	18-165-001-00386-001	104007	ALMENDROS-COMUNA	S	432	54,20	0,11	0,11	0,11		0,11			0,11	0,11
1700000005965218	18-165-001-00387-002	104007	ALMENDROS-COMUNA	S	432	44,90	0,08	0,08	0,08		0,08			0,08	0,08
1700000005965223	18-165-001-00316-001	104007	ALMENDROS-COMUNA	S	432	32,40	0,14	0,14	0,14		0,14			0,14	0,14
1700000005965224	18-165-007-00012-002	104007	ALMENDROS-COMUNA	S	432	32,30	0,05	0,05	0,05		0,05			0,05	0,05
1700000005965225	18-165-001-00280-001	104007	ALMENDROS-COMUNA	S	432	27,40	0,91	0,91	0,91		0,91			0,91	0,91
1700000005965226	18-165-003-00723-005	104007	ALMENDROS-COMUNA	S	432	38,80	0,21	0,21	0,21		0,21			0,21	0,21
1700000005965227	18-165-001-00258-002	104007	ALMENDROS-COMUNA	S	432	39,70	0,22	0,22	0,22		0,22			0,22	0,22
1700000005965230	18-165-003-00689-004	104007	ALMENDROS-COMUNA	S	432	34,60	0,10	0,10	0,10		0,10			0,10	0,10
1700000005965231	18-165-003-00690-001	104007	ALMENDROS-COMUNA	S	432	33,30	0,14	0,14	0,14		0,14			0,14	0,14

(1) Superficie declarada admisible ajustada con la superficie comprometida.
(2) Factor de penalización valorando el alcance para el tipo de compromiso.

Puede verificar la integridad de una copia de este documento mediante la lectura del código QR adjunto o mediante el acceso a la dirección <https://ws050.juntadeandalucia.es/verificarFirma> indicando el código de VERIFICACIÓN

FIRMADO POR	JUAN JOSE SOLER GARCIA	FECHA	03/07/2024	
	ROCIO GUIJARRO MILLAN			
VERIFICACIÓN	Pk2jm6MP8Q4FQJJZRRTHBNMQA26B8	PÁGINA	2339/3256	



APELLIDOS Y NOMBRE / RAZÓN SOCIAL

PEREZ RUIZ JOSE

NIF
****8496*

EXPEDIENTE
1142254

ANUALIDAD DE PAGO
1ª

IMPORTE POR ANUALIDAD

	2023	2024	2025	2026	2027
IMPORTE MÁXIMO SUBVENCIONABLE	11.305,77 €	11.305,77 €	11.305,77 €	11.305,77 €	11.305,77 €
IMPORTE MEDIO DE TRANSFERENCIA (€/ha)	273,95 €	273,95 €	273,95 €	273,95 €	273,95 €

RESUMEN DE UNIDADES

Cód	GRUPO DE PAGO	Sup. Dec. Admisible (ha)	Sup. Comprometida (ha)	Sup. ajustada compromiso (1) (ha)	% sobredec.	Sup. Propuesta (ha)	Importe Declarado	Importe Topado	Importe Propuesto	Importe tras sobredec.
432	FRUTALES SECANO	23,42		23,42	0,00	23,42	5.064,34	5.064,34	5.064,34	5.064,34
433	FRUTALES REGADÍO	17,85		17,85	0,00	17,85	6.241,43	6.241,43	6.241,43	6.241,43
TOTAL		41,27	41,27	41,27		41,27	11.305,77	11.305,77	11.305,77	11.305,77

APLICACIÓN DE REDUCCIONES Y PENALIZACIONES

GRUPO DE PAGO	Importe Calculado	Importe prereduc.	Criterios de subvencionabilidad y compromisos	Presentación tardía	Omisión declaración	Condicionalidad	PROPUUESTO (Euros)
FRUTALES REGADÍO	6.241,43	6.241,43	0,00	0,00	0,00	0,00	6.241,43
FRUTALES SECANO	5.064,34	5.064,34	0,00	0,00	0,00	0,00	5.064,34
TOTAL	11.305,77	11.305,77					11.305,77

RESUMEN DE PAGOS

	IMPORTE (Euros)			
	PROPUESTO	FEADER (Eje 2)	MAPA	CAPADR
PROPUESTO	11.305,77	9.609,91	1.109,09	586,77

RECINTOS PROPUESTOS

REF.	REFERENCIA SIGPAC	CULTIVO	DESCRIPCIÓN CULTIVO	S/R	G.PAGO	PEND. MEDIA (%)	SUP. DEC. ADMISIBLE (ha)	SUP. COMPROM. (ha)	SUP. AJUSTADA COMPR.(1) (ha)	SUP. CONV. SIGPAC (ha)	SUP. CERTIF. (ha)	SUP. CAMPO (ha)	SUP. CAMPO DETER. CULT. DECLARADO (ha)	SUP. DEC. REDUCIDA (ha)	SUP. PROPUESTA (ha)
1700000005452514	18-024-002-00137-001	104020	ALMENDROS-GUARA	S	432	7,20	13,45	13,45	13,45		13,45			13,45	13,45
1700000005452516	18-024-002-00137-002	104008	ALMENDROS-CONSTANTI	S	432	5,70	9,97	9,97	9,97		9,97			9,97	9,97
-100881	18-024-017-00207-001	104008	ALMENDROS-CONSTANTI	R	433	2,50	1,08	1,08	1,08		1,08			1,08	1,08
-100363	18-024-017-00206-002	104008	ALMENDROS-CONSTANTI	R	433	3,10	1,69	1,69	1,69		1,69			1,69	1,69
-100362	18-024-016-00245-016	104008	ALMENDROS-CONSTANTI	R	433	4,20	0,02	0,02	0,02		0,02			0,02	0,02
-100361	18-024-016-00245-015	104008	ALMENDROS-CONSTANTI	R	433	4,60	0,07	0,07	0,07		0,07			0,07	0,07
4142150	18-024-016-00270-002	104008	ALMENDROS-CONSTANTI	R	433	1,90	0,68	0,68	0,68		0,68			0,68	0,68
1700000005452515	18-024-015-00003-002	104008	ALMENDROS-CONSTANTI	R	433	1,90	4,08	4,08	4,08		4,08			4,08	4,08
1700000005452517	18-024-016-00255-001	104025	ALMENDROS-MARINADA	R	433	4,00	0,86	0,86	0,86		0,86			0,86	0,86
1700000005452518	18-024-016-00245-011	104008	ALMENDROS-CONSTANTI	R	433	5,00	0,02	0,02	0,02		0,02			0,02	0,02
1700000005452521	18-024-016-00245-008	104008	ALMENDROS-CONSTANTI	R	433	4,40	0,07	0,07	0,07		0,07			0,07	0,07
1700000005452525	18-024-016-00270-001	104008	ALMENDROS-CONSTANTI	R	433	1,70	1,32	1,32	1,32		1,32			1,32	1,32
1700000005452526	18-024-016-00245-002	104008	ALMENDROS-CONSTANTI	R	433	3,20	0,12	0,12	0,12		0,12			0,12	0,12
1700000005452527	18-024-016-00245-003	104008	ALMENDROS-CONSTANTI	R	433	3,30	0,12	0,12	0,12		0,12			0,12	0,12
1700000005452528	18-024-016-00207-004	104014	ALMENDROS-FERRAGNES	R	433	2,70	0,30	0,30	0,30		0,30			0,30	0,30
1700000005452530	18-024-016-00245-001	104008	ALMENDROS-CONSTANTI	R	433	3,20	0,11	0,11	0,11		0,11			0,11	0,11
1700000005452532	18-024-016-00245-005	104008	ALMENDROS-CONSTANTI	R	433	3,90	0,40	0,40	0,40		0,40			0,40	0,40
1700000005452534	18-024-018-00095-001	104020	ALMENDROS-GUARA	R	433	3,40	1,45	1,45	1,45		1,45			1,45	1,45
1700000005452535	18-024-018-00096-001	104020	ALMENDROS-GUARA	R	433	2,60	1,09	1,09	1,09		1,09			1,09	1,09
1700000005452536	18-024-016-00270-003	104008	ALMENDROS-CONSTANTI	R	433	1,60	1,00	1,00	1,00		1,00			1,00	1,00
1700000005452537	18-024-017-00058-001	104043	ALMENDROS-VAIRO	R	433	2,60	0,82	0,82	0,82		0,82			0,82	0,82
1700000005452539	18-024-016-00245-010	104008	ALMENDROS-CONSTANTI	R	433	4,40	0,38	0,38	0,38		0,38			0,38	0,38
1700000005452540	18-024-018-00225-001	104014	ALMENDROS-FERRAGNES	R	433	2,30	1,39	1,39	1,39		1,39			1,39	1,39
1700000005452541	18-024-021-00052-003	104014	ALMENDROS-FERRAGNES	R	433	1,50	0,78	0,78	0,78		0,78			0,78	0,78

(1) Superficie declarada admisible ajustada con la superficie comprometida.
(2) Factor de penalización valorando el alcance para el tipo de compromiso.

Puede verificar la integridad de una copia de este documento mediante la lectura del código QR adjunto o mediante el acceso a la dirección <https://ws050.juntadeandalucia.es/verificarFirma> indicando el código de VERIFICACIÓN

FIRMADO POR	JUAN JOSE SOLER GARCIA	FECHA	03/07/2024	
	ROCIO GUIJARRO MILLAN			
VERIFICACIÓN	Pk2jm6MP8Q4FQJJZRRTHBNMQA26B8	PÁGINA	2340/3256	



APELLIDOS Y NOMBRE / RAZÓN SOCIAL

PEREZ RUZAFÁ ANTONIA

NIF
****7220*

EXPEDIENTE
1102992

ANUALIDAD DE PAGO
1ª

IMPORTE POR ANUALIDAD

	2023	2024	2025	2026	2027
IMPORTE MÁXIMO SUBVENCIONABLE	3.955,28 €	3.955,28 €	3.955,28 €	3.955,28 €	3.955,28 €
IMPORTE MEDIO DE TRANSFERENCIA (€/ha)	235,01 €	235,01 €	235,01 €	235,01 €	235,01 €

RESUMEN DE UNIDADES

Cód	GRUPO DE PAGO	Sup. Dec. Admisible (ha)	Sup. Comprometida (ha)	Sup. ajustada compromiso (1) (ha)	% sobredec.	Sup. Propuesta (ha)	Importe Declarado	Importe Topado	Importe Propuesto	Importe tras sobredec.
429	OLIVAR	9,98		9,98	0,00	9,98	2.474,04	2.474,04	2.474,04	2.474,04
432	FRUTALES SECANO	6,85		6,85	0,00	6,85	1.481,24	1.481,24	1.481,24	1.481,24
TOTAL		16,83	16,83	16,83		16,83	3.955,28	3.955,28	3.955,28	3.955,28

APLICACIÓN DE REDUCCIONES Y PENALIZACIONES

GRUPO DE PAGO	Importe Calculado	Importe prereduc.	Criterios de subvencionabilidad y compromisos	Presentación tardía	Omisión declaración	Condicionalidad	IMPORTE (Euros)
							PROPUESTO
FRUTALES SECANO	1.481,24	1.481,24	0,00	0,00	0,00	0,00	1.481,24
OLIVAR	2.474,04	2.474,04	0,00	0,00	0,00	0,00	2.474,04
TOTAL	3.955,28	3.955,28					3.955,28

RESUMEN DE PAGOS

PROPUESTO	IMPORTE (Euros)			
	PROPUESTO	FEADER (Eje 2)	MAPA	CAPADR
PROPUESTO	3.955,28	3.361,98	388,01	205,29

RECINTOS PROPUESTOS

REF.	REFERENCIA SIGPAC	CULTIVO DESCRIPCIÓN CULTIVO	S/R	G.PAGO	PEND. MEDIA (%)	SUP. DEC. ADMISIBLE (ha)	SUP. COMPROM. (ha)	SUP. AJUSTADA COMPR.(1) (ha)	SUP. CONV. SIGPAC (ha)	SUP. CERTIF. (ha)	SUP. CAMPO (ha)	SUP. CAMPO DETER. CULT. DECLARADO (ha)	SUP. DEC. REDUCIDA (ha)	SUP. PROPUESTA (ha)
170000002992341	18-149-016-01173-003	101010 OLIVAR-PICUAL	S	429	2,20	9,98	9,98	9,98		9,98				9,98
170000002992342	18-149-017-00272-001	104020 ALMENDROS-GUARA	S	432	8,90	6,85	6,85	6,85		6,85				6,85

(1) Superficie declarada admisible ajustada con la superficie comprometida.

(2) Factor de penalización valorando el alcance para el tipo de compromiso.

Puede verificar la integridad de una copia de este documento mediante la lectura del código QR adjunto o mediante el acceso a la dirección <https://ws050.juntadeandalucia.es/verificarFirma> indicando el código de VERIFICACIÓN

FIRMADO POR	JUAN JOSE SOLER GARCIA	FECHA	03/07/2024	
	ROCIO GUIJARRO MILLAN			
VERIFICACIÓN	Pk2jm6MP8Q4FQJJZRRTHBNMQA26B8	PÁGINA	2341/3256	



APELLIDOS Y NOMBRE / RAZÓN SOCIAL

PEREZ SANCHEZ ENRIQUE

NIF
****1146*

EXPEDIENTE
1024573

ANUALIDAD DE PAGO

1ª

IMPORTE POR ANUALIDAD

	2023	2024	2025	2026	2027
IMPORTE MÁXIMO SUBVENCIONABLE	5.503,31 €	5.503,31 €	5.503,31 €	5.503,31 €	5.503,31 €
IMPORTE MEDIO DE TRANSFERENCIA (€/ha)	216,24 €	216,24 €	216,24 €	216,24 €	216,24 €

RESUMEN DE UNIDADES

Cód	GRUPO DE PAGO	Sup. Dec. Admisible (ha)	Sup. Comprometida (ha)	Sup. ajustada compromiso (1) (ha)	% sobredec.	Sup. Propuesta (ha)	Importe Declarado	Importe Topado	Importe Propuesto	Importe tras sobredec.
432	FRUTALES SECANO	25,47		25,45	0,00	25,45	5.503,31	5.503,31	5.503,31	5.503,31
TOTAL		25,47	25,45	25,45		25,45	5.503,31	5.503,31	5.503,31	5.503,31

APLICACIÓN DE REDUCCIONES Y PENALIZACIONES

GRUPO DE PAGO	Importe Calculado	Importe prereduc.	Criterios de subvencionabilidad y compromisos	Presentación tardía	Omisión declaración	Condicionalidad	IMPORTE (Euros) PROPUESTO
FRUTALES SECANO	5.503,31	5.503,31	0,00	0,00	0,00	0,00	5.503,31
TOTAL	5.503,31	5.503,31					5.503,31

RESUMEN DE PAGOS

	IMPORTE (Euros)			
	PROPUESTO	FEADER (Eje 2)	MAPA	CAPADR
PROPUESTO	5.503,31	4.677,81	539,87	285,63

RECINTOS PROPUESTOS

REF.	REFERENCIA SIGPAC	CULTIVO DESCRIPCIÓN CULTIVO	S/R G.PAGO	PEND. MEDIA (%)	SUP. DEC. ADMISIBLE (ha)	SUP. COMPROM. (ha)	SUP. AJUSTADA COMPROM. (1) (ha)	SUP. CONV. SIGPAC (ha)	SUP. CERTIE (ha)	SUP. CAMPO (ha)	SUP. CAMPO DETER. CULT. DECLARADO (ha)	SUP. DEC. REDUCIDA (ha)	SUP. PROPUESTA (ha)
1700000006532991	18-057-008-00143-001	104042 ALMENDROS-TUONO	S 432	7,60	4,76	4,76	4,76		4,76			4,76	4,76
1700000006532992	18-057-035-00108-001	104042 ALMENDROS-TUONO	S 432	1,20	1,87	1,87	1,87		1,87			1,87	1,87
1700000006532993	18-057-032-00033-001	104042 ALMENDROS-TUONO	S 432	3,50	10,09	10,07	10,07		10,09			10,07	10,07
1700000006532994	18-057-034-00247-001	104042 ALMENDROS-TUONO	S 432	2,50	8,75	8,75	8,75		8,75			8,75	8,75

INCIDENCIAS

INCIDENCIA DESCRIPCIÓN

4272 Verifica que las líneas de declaración de las Solicitudes Únicas no tienen solapes con la capa de Retroactividad Gráfica (ambas de la misma campaña) a nivel de expediente/línea de declaración gráfica de la solicitud.
 Ref:1700000006532993 Recinto:18-057-032-00033-00001 Cultivo: - Agregado de la referencia del recinto.:0 Zona de la referencia del recinto.:0 Superficie solapada.:0,02 Id. Incid.:95938379

(1) Superficie declarada admisible ajustada con la superficie comprometida.
 (2) Factor de penalización valorando el alcance para el tipo de compromiso.

Puede verificar la integridad de una copia de este documento mediante la lectura del código QR adjunto o mediante el acceso a la dirección <https://ws050.juntadeandalucia.es/verificarFirma> indicando el código de VERIFICACIÓN

FIRMADO POR	JUAN JOSE SOLER GARCIA	FECHA	03/07/2024	
	ROCIO GUIJARRO MILLAN			
VERIFICACIÓN	Pk2jm6MP8Q4FQJJZRRTHBNMQA26B8	PÁGINA	2342/3256	



APELLIDOS Y NOMBRE / RAZÓN SOCIAL

PEREZ SANCHEZ JAVIER

NIF

****1671*

EXPEDIENTE

1283648

ANUALIDAD DE PAGO

1ª

IMPORTE POR ANUALIDAD

	2023	2024	2025	2026	2027
IMPORTE MÁXIMO SUBVENCIONABLE	8.649,60 €	8.649,60 €	8.649,60 €	8.649,60 €	8.649,60 €
IMPORTE MEDIO DE TRANSFERENCIA (€/ha)	216,24 €	216,24 €	216,24 €	216,24 €	216,24 €

RESUMEN DE UNIDADES

Cód	GRUPO DE PAGO	Sup. Dec. Admisible (ha)	Sup. Comprometida (ha)	Sup. ajustada compromiso (1) (ha)	% sobredec.	Sup. Propuesta (ha)	Importe Declarado	Importe Topado	Importe Propuesto	Importe tras sobredec.
432	FRUTALES SECANO	43,93		40,00	0,00	40,00	8.649,60	8.649,60	8.649,60	8.649,60
TOTAL		43,93	40,00	40,00		40,00	8.649,60	8.649,60	8.649,60	8.649,60

APLICACIÓN DE REDUCCIONES Y PENALIZACIONES

GRUPO DE PAGO	Importe Calculado	Importe prereduc.	Criterios de subvencionabilidad y compromisos	Presentación tardía	Omisión declaración	Condicionabilidad	IMPORTE (Euros) PROPUESTO
FRUTALES SECANO	8.649,60	8.649,60	0,00	0,00	0,00	0,00	8.649,60
TOTAL	8.649,60	8.649,60					8.649,60

RESUMEN DE PAGOS

	IMPORTE (Euros)			
	PROPUESTO	FEADER (Eje 2)	MAPA	CAPADR
PROPUESTO	8.649,60	7.352,16	848,53	448,91

RECINTOS PROPUESTOS

REF.	REFERENCIA SIGPAC	CULTIVO	DESCRIPCIÓN CULTIVO	S/R	G.PAGO	PEND. MEDIA (€)	SUP. DEC. ADMISIBLE (ha)	SUP. COMPROM. (ha)	SUP. AJUSTADA COMPROM. (1) (ha)	SUP. CONV. SIGPAC (ha)	SUP. CERTIE. (ha)	SUP. CAMPO (ha)	SUP. CAMPO DETER. CULT. DECLARADO (ha)	SUP. DEC. REDUCIDA (ha)	SUP. PROPUESTA (ha)
-1569979	18-084-005-00538-002	104020	ALMENDROS-GUARA	S	432	6,40	2,09	2,08	2,08		2,08			2,08	2,08
6857476	18-084-005-00538-008	104020	ALMENDROS-GUARA	S	432	7,30	3,21	3,21	3,21		3,21			3,21	3,21
6857477	18-084-005-00538-011	104020	ALMENDROS-GUARA	S	432	7,10	0,61	0,61	0,61		0,61			0,61	0,61
6857479	18-084-005-00538-062	104020	ALMENDROS-GUARA	S	432	8,70	0,11	0,11	0,11		0,11			0,11	0,11
6857480	18-084-005-00538-029	104020	ALMENDROS-GUARA	S	432	14,60	0,40	0,34	0,34		0,34			0,34	0,34
6857482	18-084-005-00538-002	104020	ALMENDROS-GUARA	S	432	6,40	9,98	9,92	9,92		9,92			9,92	9,92
6857492	18-084-005-00538-061	104020	ALMENDROS-GUARA	S	432	8,30	0,03	0,03	0,03		0,03			0,03	0,03
6857493	18-084-005-00538-009	104020	ALMENDROS-GUARA	S	432	7,70	5,23	5,23	5,23		5,23			5,23	5,23
6857496	18-084-005-00538-051	104020	ALMENDROS-GUARA	S	432	2,00	0,19	0,18	0,18		0,18			0,18	0,18
6857504	18-084-005-00538-004	104020	ALMENDROS-GUARA	S	432	8,60	1,22	1,22	1,22		1,22			1,22	1,22
6857510	18-084-005-00538-045	104020	ALMENDROS-GUARA	S	432	10,30	0,09	0,09	0,09		0,09			0,09	0,09
6857512	18-084-005-00538-003	104020	ALMENDROS-GUARA	S	432	7,20	2,05	2,05	2,05		2,05			2,05	2,05
6857514	18-084-005-00538-046	104020	ALMENDROS-GUARA	S	432	10,10	0,13	0,13	0,13		0,13			0,13	0,13
6857515	18-084-005-00538-064	104020	ALMENDROS-GUARA	S	432	6,40	0,02	0,02	0,02		0,02			0,02	0,02
6857574	18-084-007-00050-001	104020	ALMENDROS-GUARA	S	432	2,70	8,93	8,93	8,93		8,93			8,93	8,93
6857575	18-084-005-01098-001	104020	ALMENDROS-GUARA	S	432	3,80	9,64	9,59	9,59		9,59			9,59	9,59

INCIDENCIAS


INCIDENCIA DESCRIPCIÓN

- 219 Superficie declarada sobre un mismo recinto, en un mismo expediente, mayor que la superficie total del recinto SIGPAC.
Ref:6857519 Recinto:18-084-005-00538-00032 Cultivo:104020 ALMENDROS-GUARA Secano Suma de superficies declaradas para este recinto por el solicitante (Áreas):10 Superficie SIGPAC total para el recinto (Áreas):8 Exceso de superficie declarada (Hectáreas):0,02
- 3790 Recinto declarado inactivo
Ref:6857519 Recinto:18-084-005-00538-00032 Cultivo: -
- 100424 Solicita recinto que no está comprometido para la operación.
Ref:6857519 Recinto:18-084-005-00538-00032 Cultivo:104020 ALMENDROS-GUARA Secano

(1) Superficie declarada admisible ajustada con la superficie comprometida.
(2) Factor de penalización valorando el alcance para el tipo de compromiso.

Puede verificar la integridad de una copia de este documento mediante la lectura del código QR adjunto o mediante el acceso a la dirección <https://ws050.juntadeandalucia.es/verificarFirma> indicando el código de VERIFICACIÓN

FIRMADO POR	JUAN JOSE SOLER GARCIA	FECHA	03/07/2024
	ROCIO GUIJARRO MILLAN		
VERIFICACIÓN	Pk2jm6MP8Q4FQJJZRRTHBNMQA26B8	PÁGINA	2343/3256





APELLIDOS Y NOMBRE / RAZÓN SOCIAL

PEREZ SEGURA ANTONIO

NIF

****8629*

EXPEDIENTE

1102602

ANUALIDAD DE PAGO

1ª

IMPORTES POR ANUALIDAD

	2023	2024	2025	2026	2027
IMPORTE MÁXIMO SUBVENCIONABLE	8.634,12 €	8.634,12 €	8.634,12 €	8.634,12 €	8.634,12 €
IMPORTE MEDIO DE TRANSFERENCIA (€/ha)	131,76 €	131,76 €	131,76 €	131,76 €	131,76 €

RESUMEN DE UNIDADES

Cód	GRUPO DE PAGO	Sup. Dec. Admisible (ha)	Sup. Comprometida (ha)	Sup. ajustada compromiso (1) (ha)	% sobredec.	Sup. Propuesta (ha)	Importe Declarado	Importe Topado	Importe Propuesto	Importe tras sobredec.
426	HERBÁCEOS	29,08		29,05	0,00	29,05	4.391,49	4.391,49	4.391,49	4.391,49
432	FRUTALES SECANO	19,62		19,62	0,00	19,62	4.242,63	4.242,63	4.242,63	4.242,63
434	HERBÁCEOS NO ELEGIBLES	16,86		16,86	0,00	16,86	0,00	0,00	0,00	0,00
TOTAL		65,56	65,53	65,53		65,53	8.634,12	8.634,12	8.634,12	8.634,12

APLICACIÓN DE REDUCCIONES Y PENALIZACIONES

GRUPO DE PAGO	Importe Calculado	Importe prereduc.	Criterios de subvencionabilidad y compromisos		Presentación tardía	Omisión declaración	Condicionalidad	IMPORTE (Euros)
			subvencionabilidad	compromisos				PROPUESTO
FRUTALES SECANO	4.242,63	4.242,63	0,00		0,00	0,00	0,00	4.242,63
HERBÁCEOS	4.391,49	4.391,49	0,00		0,00	0,00	0,00	4.391,49
HERBÁCEOS NO ELEGIBLES	0,00	0,00	0,00		0,00	0,00	0,00	0,00
TOTAL	8.634,12	8.634,12						8.634,12

RESUMEN DE PAGOS

PROPUESTO	IMPORTE (Euros)			
	PROPUESTO	FEADER (Eje 2)	MAPA	CAPADR
	8.634,12	7.339,01	847,01	448,10

RECINTOS PROPUESTOS

REF.	REFERENCIA SIGPAC	CULTIVO DESCRIPCIÓN CULTIVO	S/R G.PAGO	PEND. MEDIA (%)	SUP. DEC. ADMISIBLE (ha)	SUP. COMPROM. (ha)	SUP. AJUSTADA COMPR. (ha)	SUP. CONV. SIGPAC (ha)	SUP. CERTIF. (ha)	SUP. CAMPO (ha)	SUP. CAMPO DETER. CULT. DECLARADO (ha)	SUP. DEC. REDUCIDA (ha)	SUP. PROPUESTA (ha)
170000002746962	18-084-006-00454-001	53000 YEROS-SIN VARIEDAD	S 426	1,70	1,85	1,82	1,82	1,82	1,85			1,82	1,82
170000002746966	18-057-063-00180-001	8000 AVENA-SIN VARIEDAD	S 426	9,70	1,50	1,50	1,50	1,50	1,50			1,50	1,50
170000002746967	18-057-063-00167-001	53000 YEROS-SIN VARIEDAD	S 426	5,70	0,62	0,62	0,62	0,62	0,62			0,62	0,62
170000002746971	18-084-006-00117-001	5000 CEBADA-SIN VARIEDAD	S 426	2,50	1,04	1,04	1,04	1,04	1,04			1,04	1,04
170000002746972	18-084-006-00453-001	5000 CEBADA-SIN VARIEDAD	S 426	0,80	6,10	6,10	6,10	6,10	6,10			6,10	6,10
170000002746973	18-084-006-00435-001	8000 AVENA-SIN VARIEDAD	S 426	2,60	9,39	9,39	9,39	9,39	9,39			9,39	9,39
170000002746978	18-084-006-00341-004	5000 CEBADA-SIN VARIEDAD	S 426	2,50	1,07	1,07	1,07	1,07	1,07			1,07	1,07
170000002746979	18-084-006-00438-001	53000 YEROS-SIN VARIEDAD	S 426	3,00	2,17	2,17	2,17	2,17	2,17			2,17	2,17
170000002746980	18-057-063-00165-001	53000 YEROS-SIN VARIEDAD	S 426	7,80	0,64	0,64	0,64	0,64	0,64			0,64	0,64
170000002746981	18-057-063-00189-001	8000 AVENA-SIN VARIEDAD	S 426	7,50	3,49	3,49	3,49	3,49	3,49			3,49	3,49
170000002746983	18-084-006-00323-002	8000 AVENA-SIN VARIEDAD	S 426	1,40	1,21	1,21	1,21	1,21	1,21			1,21	1,21
-73729	18-084-005-00931-001	104008 ALMENDROS-CONSTANTI	S 432	4,80	0,25	0,25	0,25	0,25	0,25			0,25	0,25
170000002746402	18-084-007-00129-001	104020 ALMENDROS-GUARA	S 432	1,10	2,99	2,99	2,99	2,99	2,99			2,99	2,99
170000002746405	18-084-007-00155-001	104020 ALMENDROS-GUARA	S 432	3,20	1,53	1,53	1,53	1,53	1,53			1,53	1,53
170000002746968	18-084-006-00107-001	104020 ALMENDROS-GUARA	S 432	1,20	0,58	0,58	0,58	0,58	0,58			0,58	0,58
170000002746969	18-084-006-00092-001	104020 ALMENDROS-GUARA	S 432	2,70	2,02	2,02	2,02	2,02	2,02			2,02	2,02
170000002746970	18-084-005-00548-001	104057 ALMENDROS-AVIJOR	S 432	4,10	2,96	2,96	2,96	2,96	2,96			2,96	2,96
170000002746974	18-084-006-00403-001	104023 ALMENDROS-LAURANNE	S 432	1,80	1,66	1,66	1,66	1,66	1,66			1,66	1,66
170000002746976	18-084-007-00029-001	104008 ALMENDROS-CONSTANTI	S 432	2,20	1,76	1,76	1,76	1,76	1,76			1,76	1,76
170000002746977	18-084-006-00076-001	104008 ALMENDROS-CONSTANTI	S 432	4,20	1,97	1,97	1,97	1,97	1,97			1,97	1,97
170000002746985	18-057-006-00078-001	104020 ALMENDROS-GUARA	S 432	5,50	1,79	1,79	1,79	1,79	1,79			1,79	1,79
170000002746987	18-084-005-00931-003	104008 ALMENDROS-CONSTANTI	S 432	6,90	2,11	2,11	2,11	2,11	2,11			2,11	2,11
-919477	18-057-006-00078-002	20000 BARBECHO TRADICIONAL-SIN VARIEDAD	S 434	7,90	0,72	0,72	0,72	0,72	0,72			0,72	0,72
4767222	18-057-006-00079-001	20000 BARBECHO TRADICIONAL-SIN VARIEDAD	S 434	9,00	1,04	1,04	1,04	1,04	1,04			1,04	1,04
170000002746961	18-084-006-00395-001	20000 BARBECHO TRADICIONAL-SIN VARIEDAD	S 434	2,30	5,01	5,01	5,01	5,01	5,01			5,01	5,01
170000002746975	18-084-006-00439-001	20000 BARBECHO TRADICIONAL-SIN VARIEDAD	S 434	2,50	2,67	2,67	2,67	2,67	2,67			2,67	2,67
170000002746982	18-084-006-00205-002	20000 BARBECHO TRADICIONAL-SIN VARIEDAD	S 434	2,20	6,44	6,44	6,44	6,44	6,44			6,44	6,44
170000002746984	18-084-006-00354-001	20000 BARBECHO TRADICIONAL-SIN VARIEDAD	S 434	0,90	0,98	0,98	0,98	0,98	0,98			0,98	0,98

(1) Superficie declarada admisible ajustada con la superficie comprometida.
(2) Factor de penalización valorando el alcance para el tipo de compromiso.

Puede verificar la integridad de una copia de este documento mediante la lectura del código QR adjunto o mediante el acceso a la dirección <https://ws050.juntadeandalucia.es/verificarFirma> indicando el código de VERIFICACIÓN

FIRMADO POR	JUAN JOSE SOLER GARCIA	FECHA	03/07/2024
	ROCIO GUIJARRO MILLAN		
VERIFICACIÓN	Pk2jm6MP8Q4FQJJZRRTHBNMQA26B8	PÁGINA	2344/3256





INCIDENCIAS

INCIDENCIA DESCRIPCIÓN

4272 Verifica que las líneas de declaración de las Solicitudes Únicas no tienen solapes con la capa de Retroactividad Gráfica (ambas de la misma campaña) a nivel de expediente/línea de declaración gráfica de la solicitud.
Ref:1700000002746962 Recinto:18-084-006-00454-00001 Cultivo: - Agregado de la referencia del recinto.:0 Zona de la referencia del recinto.:0 Superficie solapada.:0,03 Id. Incid.:95939557

(1) Superficie declarada admisible ajustada con la superficie comprometida.
(2) Factor de penalización valorando el alcance para el tipo de compromiso.

Puede verificar la integridad de una copia de este documento mediante la lectura del código QR adjunto o mediante el acceso a la dirección <https://ws050.juntadeandalucia.es/verificarFirma> indicando el código de VERIFICACIÓN

FIRMADO POR	JUAN JOSE SOLER GARCIA	FECHA	03/07/2024	
	ROCIO GUIJARRO MILLAN			
VERIFICACIÓN	Pk2jm6MP8Q4FQJJZRRTHBNMQA26B8	PÁGINA	2345/3256	



APELLIDOS Y NOMBRE / RAZÓN SOCIAL

PEREZ SOLA CARMEN MARIA

NIF

****7493*

EXPEDIENTE

1206224

ANUALIDAD DE PAGO

1ª

IMPORTE POR ANUALIDAD

	2023	2024	2025	2026	2027
IMPORTE MÁXIMO SUBVENCIONABLE	8.649,60 €	8.649,60 €	8.649,60 €	8.649,60 €	8.649,60 €
IMPORTE MEDIO DE TRANSFERENCIA (€/ha)	216,24 €	216,24 €	216,24 €	216,24 €	216,24 €

RESUMEN DE UNIDADES

Cód	GRUPO DE PAGO	Sup. Dec. Admisible (ha)	Sup. Comprometida (ha)	Sup. ajustada compromiso (1) (ha)	% sobredec.	Sup. Propuesta (ha)	Importe Declarado	Importe Topado	Importe Propuesto	Importe tras sobredec.
432	FRUTALES SECANO	70,07		40,00	0,00	40,00	8.649,60	8.649,60	8.649,60	8.649,60
TOTAL		70,07	40,00	40,00		40,00	8.649,60	8.649,60	8.649,60	8.649,60

APLICACIÓN DE REDUCCIONES Y PENALIZACIONES

GRUPO DE PAGO	Importe Calculado	Importe prerreduc.	Criterios de subvencionabilidad y compromisos	Presentación tardía	Omisión declaración	Condicionalidad	IMPORTE (Euros) PROPUESTO
FRUTALES SECANO	8.649,60	8.649,60	0,00	0,00	1,00	0,00	8.563,10
TOTAL	8.649,60	8.649,60					8.563,10

RESUMEN DE PAGOS

	IMPORTE (Euros)			
	PROPUESTO	FEADER (Eje 2)	MAPA	CAPADR
PROPUESTO	8.563,10	7.278,64	840,04	444,42

RECINTOS PROPUESTOS

REF.	REFERENCIA SIGPAC	CULTIVO	DESCRIPCIÓN CULTIVO	S/R	G.PAGO	PEND. MEDIA (€2)	SUP. DEC. ADMISIBLE (ha)	SUP. COMPROM. (ha)	SUP. AJUSTADA COMPROM. (1) (ha)	SUP. CONV. SIGPAC (ha)	SUP. CERTIE. (ha)	SUP. CAMPO (ha)	SUP. CAMPO DETER. CULT. DECLARADO (ha)	SUP. DEC. REDUCIDA (ha)	SUP. PROPUESTA (ha)
-1136161	18-057-031-00070-012	104020	ALMENDROS-GUARA	S	432	14,90	0,02	0,02	0,02		0,02			0,02	0,02
-1136160	18-057-031-00070-011	104020	ALMENDROS-GUARA	S	432	4,60	0,01	0,01	0,01		0,01			0,01	0,01
-1136159	18-057-031-00070-010	104020	ALMENDROS-GUARA	S	432	1,80	0,01	0,01	0,01		0,01			0,01	0,01
-1136158	18-057-031-00070-009	104020	ALMENDROS-GUARA	S	432	3,50	0,05	0,05	0,05		0,05			0,05	0,05
-1136157	18-057-031-00070-008	104020	ALMENDROS-GUARA	S	432	6,10	0,15	0,15	0,15		0,15			0,15	0,15
-1136148	18-057-030-00036-003	104020	ALMENDROS-GUARA	S	432	13,90	0,02	0,02	0,02		0,02			0,02	0,02
-1136145	18-057-026-00011-012	104020	ALMENDROS-GUARA	S	432	11,00	0,01	0,01	0,01		0,01			0,01	0,01
-1136142	18-057-026-00011-008	104020	ALMENDROS-GUARA	S	432	6,70	0,04	0,04	0,04		0,04			0,04	0,04
-1136141	18-057-026-00011-007	104020	ALMENDROS-GUARA	S	432	5,80	0,02	0,02	0,02		0,02			0,02	0,02
1700000006868323	18-057-026-00011-005	104020	ALMENDROS-GUARA	S	432	4,40	7,04	7,04	7,04		7,04			7,04	7,04
1700000006868324	18-057-033-00057-001	104020	ALMENDROS-GUARA	S	432	6,10	0,10	0,10	0,10		0,10			0,10	0,10
1700000006868325	18-057-032-00053-001	104020	ALMENDROS-GUARA	S	432	3,20	6,71	6,71	6,71		6,71			6,71	6,71
1700000006868326	18-057-032-00026-001	104020	ALMENDROS-GUARA	S	432	5,20	7,45	7,45	7,45		7,45			7,45	7,45
1700000006868327	18-057-029-00057-001	104020	ALMENDROS-GUARA	S	432	5,60	1,29	1,29	1,29		1,29			1,29	1,29
1700000006868328	18-057-029-00058-001	104020	ALMENDROS-GUARA	S	432	5,30	0,77	0,77	0,77		0,77			0,77	0,77
1700000006868329	18-057-033-00045-002	104020	ALMENDROS-GUARA	S	432	4,00	3,56	3,56	3,56		3,56			3,56	3,56
1700000006868330	18-057-029-00052-001	104020	ALMENDROS-GUARA	S	432	5,20	2,33	2,33	2,33		2,33			2,33	2,33
1700000006868331	18-057-030-00060-001	104003	ALMENDROS-ANTOÑETA	S	432	3,00	0,38	0,38	0,38		0,38			0,38	0,38
1700000006868332	18-057-031-00073-003	104020	ALMENDROS-GUARA	S	432	7,90	5,57	5,57	5,57		5,57			5,57	5,57
1700000006868333	18-057-033-00038-001	104020	ALMENDROS-GUARA	S	432	2,40	6,00	6,00	6,00		6,00			6,00	6,00
1700000006868334	18-057-031-00067-001	104020	ALMENDROS-GUARA	S	432	9,40	1,24	1,24	1,24		1,24			1,24	1,24
1700000006868335	18-057-030-00037-002	104020	ALMENDROS-GUARA	S	432	10,30	1,12	1,12	1,12		1,12			1,12	1,12
1700000006868336	18-057-030-00057-001	104020	ALMENDROS-GUARA	S	432	3,70	6,61	6,61	6,61		6,61			6,61	6,61
1700000006868337	18-057-031-00070-005	104020	ALMENDROS-GUARA	S	432	5,60	10,67	10,67	10,67		10,67			10,67	10,67
1700000006868338	18-057-030-00040-001	104020	ALMENDROS-GUARA	S	432	6,00	1,96	1,96	1,96		1,96			1,96	1,96
1700000006868339	18-057-030-00017-001	104003	ALMENDROS-ANTOÑETA	S	432	6,90	1,35	1,35	1,35		1,35			1,35	1,35
1700000006868340	18-057-030-00036-002	104020	ALMENDROS-GUARA	S	432	9,60	1,43	1,43	1,43		1,43			1,43	1,43
1700000006868341	18-057-030-00053-001	104020	ALMENDROS-GUARA	S	432	5,00	0,48	0,48	0,48		0,48			0,48	0,48
1700000006868342	18-057-030-00021-001	104020	ALMENDROS-GUARA	S	432	5,30	2,48	2,48	2,48		2,48			2,48	2,48
1700000006868343	18-057-030-00031-002	104020	ALMENDROS-GUARA	S	432	8,80	1,20	1,20	1,20		1,20			1,20	1,20

(1) Superficie declarada admisible ajustada con la superficie comprometida.
 (2) Factor de penalización valorando el alcance para el tipo de compromiso.

Puede verificar la integridad de una copia de este documento mediante la lectura del código QR adjunto o mediante el acceso a la dirección <https://ws050.juntadeandalucia.es/verificarFirma> indicando el código de VERIFICACIÓN

FIRMADO POR	JUAN JOSE SOLER GARCIA	FECHA	03/07/2024
	ROCIO GUIJARRO MILLAN		
VERIFICACIÓN	Pk2jm6MP8Q4FQJJZRRTHBNMQA26B8	PÁGINA	2346/3256





INCIDENCIAS

INCIDENCIA DESCRIPCIÓN

256 Solicitud con recintos no declarados en campaña actual con una reducción por omisión de superficie superior al 3%
CÓDIGO PARA EL PORCENTAJE DE REDUCCIÓN POR OMISIÓN QUE CORRESPONDE A LA SOLICITUD:1

(1) Superficie declarada admisible ajustada con la superficie comprometida.
(2) Factor de penalización valorando el alcance para el tipo de compromiso.

Puede verificar la integridad de una copia de este documento mediante la lectura del código QR adjunto o mediante el acceso a la dirección <https://ws050.juntadeandalucia.es/verificarFirma> indicando el código de VERIFICACIÓN

FIRMADO POR	JUAN JOSE SOLER GARCIA	FECHA	03/07/2024	
	ROCIO GUIJARRO MILLAN			
VERIFICACIÓN	Pk2jm6MP8Q4FQJJZRRTHBNMQA26B8	PÁGINA	2347/3256	



APELLIDOS Y NOMBRE / RAZÓN SOCIAL

PEREZ VARGAS FRANCISCO MANUEL

NIF
****1969*

EXPEDIENTE
1140355

ANUALIDAD DE PAGO

1ª

IMPORTE POR ANUALIDAD

	2023	2024	2025	2026	2027
IMPORTE MÁXIMO SUBVENCIONABLE	194,81 €	194,81 €	194,81 €	194,81 €	194,81 €
IMPORTE MEDIO DE TRANSFERENCIA (€/ha)	253,00 €	253,00 €	253,00 €	253,00 €	253,00 €

RESUMEN DE UNIDADES

Cód	GRUPO DE PAGO	Sup. Dec. Admisible (ha)	Sup. Comprometida (ha)	Sup. ajustada compromiso (1) (ha)	% sobredec.	Sup. Propuesta (ha)	Importe Declarado	Importe Topado	Importe Propuesto	Importe tras sobredec.
430	HORTÍCOLAS	0,77		0,77	0,00	0,77	194,81	194,81	194,81	194,81
TOTAL		0,77	0,77	0,77		0,77	194,81	194,81	194,81	194,81

APLICACIÓN DE REDUCCIONES Y PENALIZACIONES

GRUPO DE PAGO	Importe Calculado	Importe prereduc.	Criterios de subvencionabilidad y compromisos	Presentación tardía	Omisión declaración	Condicionalidad	IMPORTE (Euros) PROPUESTO
HORTÍCOLAS	194,81	194,81	0,00	0,00	0,00	0,00	194,81
TOTAL	194,81	194,81					194,81

RESUMEN DE PAGOS

	IMPORTE (Euros)			
	PROPUESTO	FEADER (Eje 2)	MAPA	CAPADR
PROPUESTO	194,81	165,59	19,11	10,11

RECINTOS PROPUESTOS

REF.	REFERENCIA SIGPAC	CULTIVO	DESCRIPCIÓN CULTIVO	S/R	G.PAGO	PEND. MEDIA (%)	SUP. DEC. ADMISIBLE (ha)	SUP. COMPROM. (ha)	SUP. AJUSTADA COMPR.(1) (ha)	SUP. CONV. SIGPAC (ha)	SUP. CERTIE. (ha)	SUP. CAMPO (ha)	SUP. CAMPO DETER. CULT. DECLARADO (ha)	SUP. DEC. REDUCIDA (ha)	SUP. PROPUESTA (ha)
1700000006412433	18-142-034-00180-002	165000	PEPINO-SIN VARIEDAD	R	430	3,30	0,45	0,45	0,45		0,45			0,45	0,45
1700000006412434	18-142-034-00251-002	165000	PEPINO-SIN VARIEDAD	R	430	2,30	0,32	0,32	0,32		0,32			0,32	0,32

(1) Superficie declarada admisible ajustada con la superficie comprometida.
(2) Factor de penalización valorando el alcance para el tipo de compromiso.

Puede verificar la integridad de una copia de este documento mediante la lectura del código QR adjunto o mediante el acceso a la dirección <https://ws050.juntadeandalucia.es/verificarFirma> indicando el código de VERIFICACIÓN

FIRMADO POR	JUAN JOSE SOLER GARCIA	FECHA	03/07/2024	
	ROCIO GUIJARRO MILLAN			
VERIFICACIÓN	Pk2jm6MP8Q4FQJJZRRTHBNMQA26B8	PÁGINA	2348/3256	



APELLIDOS Y NOMBRE / RAZÓN SOCIAL

PEREZ VICO JUAN JOSE

NIF
****5740*

EXPEDIENTE
1193387

ANUALIDAD DE PAGO

1ª

IMPORTE POR ANUALIDAD

	2023	2024	2025	2026	2027
IMPORTE MÁXIMO SUBVENCIONABLE	1.881,29 €	1.881,29 €	1.881,29 €	1.881,29 €	1.881,29 €
IMPORTE MEDIO DE TRANSFERENCIA (€/ha)	216,24 €	216,24 €	216,24 €	216,24 €	216,24 €

RESUMEN DE UNIDADES

Cód	GRUPO DE PAGO	Sup. Dec. Admisible (ha)	Sup. Comprometida (ha)	Sup. ajustada compromiso (1) (ha)	% sobredec.	Sup. Propuesta (ha)	Importe Declarado	Importe Topado	Importe Propuesto	Importe tras sobredec.
432	FRUTALES SECANO	8,70		8,70	0,00	8,70	1.881,29	1.881,29	1.881,29	1.881,29
TOTAL		8,70	8,70	8,70		8,70	1.881,29	1.881,29	1.881,29	1.881,29

APLICACIÓN DE REDUCCIONES Y PENALIZACIONES

GRUPO DE PAGO	Importe Calculado	Importe prereduc.	Criterios de subvencionabilidad y compromisos	Presentación tardía	Omisión declaración	Condicionalidad	IMPORTE (Euros) PROPUESTO
FRUTALES SECANO	1.881,29	1.881,29	0,00	0,00	0,00	0,00	1.881,29
TOTAL	1.881,29	1.881,29					1.881,29

RESUMEN DE PAGOS

	IMPORTE (Euros)			
	PROPUESTO	FEADER (Eje 2)	MAPA	CAPADR
PROPUESTO	1.881,29	1.599,10	184,55	97,64

RECINTOS PROPUESTOS

REF.	REFERENCIA SIGPAC	CULTIVO	DESCRIPCIÓN CULTIVO	S/R	G.PAGO	PEND. MEDIA (%)	SUP. DEC. ADMISIBLE (ha)	SUP. COMPROM. (ha)	SUP. AJUSTADA COMPROM. (1) (ha)	SUP. CONV. SIGPAC (ha)	SUP. CERTIE (ha)	SUP. CAMPO (ha)	SUP. CAMPO DETER. CULT. DECLARADO (ha)	SUP. DEC. REDUCIDA (ha)	SUP. PROPUESTA (ha)
5245563	18-199-006-00609-002	104014	ALMENDROS-FERRAGNES	S	432	18,70	0,53	0,53	0,53		0,53			0,53	0,53
5245564	18-199-006-00608-001	104014	ALMENDROS-FERRAGNES	S	432	31,90	0,36	0,36	0,36		0,36			0,36	0,36
1700000002983952	18-199-006-00602-001	104014	ALMENDROS-FERRAGNES	S	432	19,60	0,77	0,77	0,77		0,77			0,77	0,77
1700000002983953	18-199-006-00641-001	104014	ALMENDROS-FERRAGNES	S	432	18,80	0,37	0,37	0,37		0,37			0,37	0,37
1700000002983954	18-199-006-00599-007	104014	ALMENDROS-FERRAGNES	S	432	21,90	6,67	6,67	6,67		6,67			6,67	6,67

(1) Superficie declarada admisible ajustada con la superficie comprometida.
(2) Factor de penalización valorando el alcance para el tipo de compromiso.

Puede verificar la integridad de una copia de este documento mediante la lectura del código QR adjunto o mediante el acceso a la dirección https://ws050.juntadeandalucia.es/verificarFirma indicando el código de VERIFICACIÓN					
FIRMADO POR	JUAN JOSE SOLER GARCIA		FECHA		03/07/2024
	ROCIO GUIJARRO MILLAN				
VERIFICACIÓN	Pk2jm6MP8Q4FQJJZRRTHBNMQA26B8		PÁGINA		2349/3256



APELLIDOS Y NOMBRE / RAZÓN SOCIAL **NIF** **EXPEDIENTE** **ANUALIDAD DE PAGO**
 PEREZ VIÑOLO ALBERTO ****4663* 1258318 1ª

IMPORTE POR ANUALIDAD

	2023	2024	2025	2026	2027
IMPORTE MÁXIMO SUBVENCIONABLE	1.931,02 €	1.931,02 €	1.931,02 €	1.931,02 €	1.931,02 €
IMPORTE MEDIO DE TRANSFERENCIA (€/ha)	216,24 €	216,24 €	216,24 €	216,24 €	216,24 €

RESUMEN DE UNIDADES

Cód	GRUPO DE PAGO	Sup. Dec. Admisible (ha)	Sup. Comprometida (ha)	Sup. ajustada compromiso (1) (ha)	% sobredec.	Sup. Propuesta (ha)	Importe Declarado	Importe Topado	Importe Propuesto	Importe tras sobredec.
432	FRUTALES SECANO	8,93		8,93	0,00	8,93	1.931,02	1.931,02	1.931,02	1.931,02
TOTAL		8,93	8,93	8,93		8,93	1.931,02	1.931,02	1.931,02	1.931,02

APLICACIÓN DE REDUCCIONES Y PENALIZACIONES

GRUPO DE PAGO	Importe Calculado	Importe prereduc.	Criterios de subvencionabilidad y compromisos	Presentación tardía	Omisión declaración	Condicionalidad	IMPORTE (Euros) PROPUESTO
FRUTALES SECANO	1.931,02	1.931,02	0,00	0,00	0,00	0,00	1.931,02
TOTAL	1.931,02	1.931,02					1.931,02

RESUMEN DE PAGOS

	IMPORTE (Euros)			
	PROPUESTO	FEADER (Eje 2)	MAPA	CAPADR
PROPUESTO	1.931,02	1.641,37	189,43	100,22

RECINTOS PROPUESTOS

REF.	REFERENCIA SIGPAC	CULTIVO DESCRIPCIÓN CULTIVO	S/R	G.PAGO	PEND. MEDIA (%)	SUP. DEC. ADMISIBLE (ha)	SUP. COMPROM. (ha)	SUP. AJUSTADA COMPROM. (1) (ha)	SUP. CONV. SIGPAC (ha)	SUP. CERTIE. (ha)	SUP. CAMPO (ha)	SUP. CAMPO DETER. CULT. DECLARADO (ha)	SUP. DEC. REDUCIDA (ha)	SUP. PROPUESTA (ha)
5102964	18-165-007-00052-003	104020	S	432	30,90	0,21	0,21	0,21		0,21			0,21	0,21
5102984	18-165-001-00076-005	104020	S	432	31,10	0,52	0,52	0,52		0,52			0,52	0,52
1700000006706847	18-165-001-00273-001	104024	S	432	42,10	0,38	0,38	0,38		0,38			0,38	0,38
1700000006706849	18-165-003-00685-002	104007	S	432	52,70	0,10	0,10	0,10		0,10			0,10	0,10
1700000006706850	18-165-003-00688-001	104007	S	432	54,50	0,25	0,25	0,25		0,25			0,25	0,25
1700000006706851	18-165-001-00309-002	104007	S	432	62,60	0,31	0,31	0,31		0,33			0,31	0,31
1700000006706852	18-165-006-00293-001	104024	S	432	40,80	0,76	0,76	0,76		0,76			0,76	0,76
1700000006706853	18-165-006-00294-003	104024	S	432	30,00	0,37	0,37	0,37		0,37			0,37	0,37
1700000006706854	18-165-007-00054-001	104020	S	432	43,50	0,25	0,25	0,25		0,25			0,25	0,25
1700000006706855	18-180-011-00441-002	104024	S	432	30,20	0,20	0,20	0,20		0,20			0,20	0,20
1700000006706856	18-180-011-00442-002	104020	S	432	30,40	0,28	0,28	0,28		0,28			0,28	0,28
1700000006706857	18-165-006-00318-005	104007	S	432	43,80	2,05	2,05	2,05		2,05			2,05	2,05
1700000006706858	18-165-006-00318-004	104024	S	432	48,60	0,78	0,78	0,78		0,78			0,78	0,78
1700000006706859	18-165-006-00315-001	104007	S	432	42,30	0,18	0,18	0,18		0,18			0,18	0,18
1700000006706860	18-180-001-00597-002	104024	S	432	58,70	0,97	0,97	0,97		1,31			0,97	0,97
1700000006706861	18-180-010-00230-001	104024	S	432	37,30	0,73	0,73	0,73		0,73			0,73	0,73
1700000006706862	18-165-006-00315-003	104007	S	432	50,50	0,17	0,17	0,17		0,17			0,17	0,17
1700000006706863	18-180-003-00147-003	104020	S	432	30,40	0,42	0,42	0,42		0,42			0,42	0,42

(1) Superficie declarada admisible ajustada con la superficie comprometida.
 (2) Factor de penalización valorando el alcance para el tipo de compromiso.

Puede verificar la integridad de una copia de este documento mediante la lectura del código QR adjunto o mediante el acceso a la dirección https://ws050.juntadeandalucia.es/verificarFirma indicando el código de VERIFICACIÓN					
FIRMADO POR	JUAN JOSE SOLER GARCIA		FECHA		03/07/2024
	ROCIO GUIJARRO MILLAN				
VERIFICACIÓN	Pk2jm6MP8Q4FQJJZRRTHBNMQA26B8		PÁGINA		2350/3256




INCIDENCIAS

INCIDENCIA DESCRIPCIÓN

- 100400 Recinto con cultivo, variedad, régimen de explotación o uso Siggac no compatible con la operación solicitada (Anexo IV.I Cultivos y variedades elegibles para las Intervenciones. Orden de 28 de marzo de 2023).
 Ref:5100461 Recinto:18-165-001-00329-00003 Cultivo:343005 AGUACATE-HASS Secano Uso:FY
 Ref:5100466 Recinto:18-165-001-00360-00001 Cultivo:343005 AGUACATE-HASS Secano Uso:FY
 Ref:5100472 Recinto:18-165-002-00138-00001 Cultivo:343005 AGUACATE-HASS Secano Uso:FY
 Ref:5100473 Recinto:18-165-002-00270-00001 Cultivo:343005 AGUACATE-HASS Secano Uso:FY
- 100402 Recinto solicitado no forma parte de ningún organismo de control autorizado para la producción ecológica en Andalucía o fecha de inscripción posterior al plazo establecido (Anexo I. Criterios de Subvencionabilidad. Orden 28 de marzo de 2023).
 Ref:5100447 Recinto:18-165-001-00075-00003 Cultivo:104020 ALMENDROS-GUARA Secano
 Ref:1700000006706846 Recinto:18-165-001-00272-00001 Cultivo:104024 ALMENDROS-MARCONA Secano
 Ref:1700000006706848 Recinto:18-165-001-00277-00001 Cultivo:104024 ALMENDROS-MARCONA Secano
 Ref:-1497451 Recinto:18-165-001-00327-00001 Cultivo:343005 AGUACATE-HASS Regadío
 Ref:5102971 Recinto:18-165-007-00053-00002 Cultivo:104020 ALMENDROS-GUARA Secano
 Ref:-812239 Recinto:18-165-007-00074-00001 Cultivo:343005 AGUACATE-HASS Regadío
 Ref:-813600 Recinto:18-180-011-00033-00003 Cultivo:218047 HIGUERA-BLANCA DEL PAÍS Secano
- 100424 Solicita recinto que no está comprometido para la operación.
 Ref:5100447 Recinto:18-165-001-00075-00003 Cultivo:104020 ALMENDROS-GUARA Secano
 Ref:1700000006706846 Recinto:18-165-001-00272-00001 Cultivo:104024 ALMENDROS-MARCONA Secano
 Ref:1700000006706848 Recinto:18-165-001-00277-00001 Cultivo:104024 ALMENDROS-MARCONA Secano
 Ref:-1497451 Recinto:18-165-001-00327-00001 Cultivo:343005 AGUACATE-HASS Regadío
 Ref:5100461 Recinto:18-165-001-00329-00003 Cultivo:343005 AGUACATE-HASS Secano
 Ref:5100466 Recinto:18-165-001-00360-00001 Cultivo:343005 AGUACATE-HASS Secano
 Ref:5100472 Recinto:18-165-002-00138-00001 Cultivo:343005 AGUACATE-HASS Secano
 Ref:5100473 Recinto:18-165-002-00270-00001 Cultivo:343005 AGUACATE-HASS Secano
 Ref:5102971 Recinto:18-165-007-00053-00002 Cultivo:104020 ALMENDROS-GUARA Secano
 Ref:-812239 Recinto:18-165-007-00074-00001 Cultivo:343005 AGUACATE-HASS Regadío
 Ref:-813600 Recinto:18-180-011-00033-00003 Cultivo:218047 HIGUERA-BLANCA DEL PAÍS Secano

(1) Superficie declarada admisible ajustada con la superficie comprometida.
 (2) Factor de penalización valorando el alcance para el tipo de compromiso.

Puede verificar la integridad de una copia de este documento mediante la lectura del código QR adjunto o mediante el acceso a la dirección https://ws050.juntadeandalucia.es/verificarFirma indicando el código de VERIFICACIÓN				
FIRMADO POR	JUAN JOSE SOLER GARCIA	FECHA	03/07/2024	
	ROCIO GUIJARRO MILLAN			
VERIFICACIÓN	Pk2jm6MP8Q4FQJJZRRTHBNMQA26B8	PÁGINA	2351/3256	



APELLIDOS Y NOMBRE / RAZÓN SOCIAL	NIF	EXPEDIENTE	ANUALIDAD DE PAGO
PETREA AGRICOLA , SL	****7232*	1254889	

RESUMEN DE PAGOS

	IMPORTE (Euros)			
	<u>PROPUESTO</u>	<u>FEADER (Eje 2)</u>	<u>MAPA</u>	<u>CAPADR</u>
PROPUESTO	0,00	0,00	0,00	0,00

INCIDENCIAS

INCIDENCIA DESCRIPCIÓN

- 242 Recinto pendiente de acreditación de titularidad.
 Ref:-1522998 Recinto:18-100-023-00034-00003 Cultivo:154000 BRÓCOLI-SIN VARIEDAD Regadío
 Ref:5513109 Recinto:18-100-023-00034-00003 Cultivo:154000 BRÓCOLI-SIN VARIEDAD Regadío
 Ref:-1522997 Recinto:18-100-023-00034-00003 Cultivo:157000 CEBOLLA-SIN VARIEDAD Regadío
 Ref:-1481053 Recinto:18-100-023-00034-00003 Cultivo:169000 AJO-SIN VARIEDAD Regadío
- 100424 Solicita recinto que no está comprometido para la operación.
 Ref:-1522998 Recinto:18-100-023-00034-00003 Cultivo:154000 BRÓCOLI-SIN VARIEDAD Regadío
 Ref:5513109 Recinto:18-100-023-00034-00003 Cultivo:154000 BRÓCOLI-SIN VARIEDAD Regadío
 Ref:-1522997 Recinto:18-100-023-00034-00003 Cultivo:157000 CEBOLLA-SIN VARIEDAD Regadío
 Ref:-1481053 Recinto:18-100-023-00034-00003 Cultivo:169000 AJO-SIN VARIEDAD Regadío
- 101008 Expediente sin compromisos vigentes.
 Operación:6503.2

(1) Superficie declarada admisible ajustada con la superficie comprometida.
 (2) Factor de penalización valorando el alcance para el tipo de compromiso.

Puede verificar la integridad de una copia de este documento mediante la lectura del código QR adjunto o mediante el acceso a la dirección https://ws050.juntadeandalucia.es/verificarFirma indicando el código de VERIFICACIÓN				
FIRMADO POR	JUAN JOSE SOLER GARCIA	FECHA	03/07/2024	
	ROCIO GUIJARRO MILLAN			
VERIFICACIÓN	Pk2jm6MP8Q4FQJJZRRTHBNMQA26B8	PÁGINA	2352/3256	



APELLIDOS Y NOMBRE / RAZÓN SOCIAL

PINILLA FUNES ANTONIO

NIF
****1021*

EXPEDIENTE
1215449

ANUALIDAD DE PAGO
1ª

IMPORTE POR ANUALIDAD

	2023	2024	2025	2026	2027
IMPORTE MÁXIMO SUBVENCIONABLE	783,36 €	783,36 €	783,36 €	783,36 €	783,36 €
IMPORTE MEDIO DE TRANSFERENCIA (€/ha)	247,90 €	247,90 €	247,90 €	247,90 €	247,90 €

RESUMEN DE UNIDADES

Cód	GRUPO DE PAGO	Sup. Dec. Admisible (ha)	Sup. Comprometida (ha)	Sup. ajustada compromiso (I) (ha)	% sobredec.	Sup. Propuesta (ha)	Importe Declarado	Importe Topado	Importe Propuesto	Importe tras sobredec.
429	OLIVAR	3,16		3,16	0,00	3,16	783,36	783,36	783,36	783,36
TOTAL		3,16	3,16	3,16		3,16	783,36	783,36	783,36	783,36

APLICACIÓN DE REDUCCIONES Y PENALIZACIONES

GRUPO DE PAGO	Importe Calculado	Importe prereduc.	Criterios de subvencionabilidad y compromisos	Presentación tardía	Omisión declaración	Condicionalidad	IMPORTE (Euros) PROPUESTO
OLIVAR	783,36	783,36	0,00	0,00	0,00	0,00	783,36
TOTAL	783,36	783,36					783,36

RESUMEN DE PAGOS

	IMPORTE (Euros)			
	PROPUESTO	FEADER (Eje 2)	MAPA	CAPADR
PROPUESTO	783,36	665,86	76,85	40,65

RECINTOS PROPUESTOS

REF.	REFERENCIA SIGPAC	CULTIVO	DESCRIPCIÓN CULTIVO	S/R	G.PAGO	PEND. MEDIA (%)	SUP. DEC. ADMISIBLE (ha)	SUP. COMPROM. (ha)	SUP. AJUSTADA COMPR.(I) (ha)	SUP. CONV. SIGPAC (ha)	SUP. CERTIE. (ha)	SUP. CAMPO (ha)	SUP. CAMPO DETER. CULT. DECLARADO (ha)	SUP. DEC. REDUCIDA (ha)	SUP. PROPUESTA (ha)
-1286282	18-174-014-00177-001	101138	OLIVAR-HOJIBLANCA	S	429	17,10	0,27	0,27	0,27		0,27			0,27	0,27
1700000005408056	18-174-014-00141-001	101138	OLIVAR-HOJIBLANCA	S	429	43,90	2,80	2,80	2,80		2,80			2,80	2,80
1700000005408057	18-174-014-00177-002	101138	OLIVAR-HOJIBLANCA	S	429	31,10	0,09	0,09	0,09		0,09			0,09	0,09

INCIDENCIAS

INCIDENCIA DESCRIPCIÓN

100424 Solicita recinto que no está comprometido para la operación.

Ref:1700000005408059 Recinto:18-174-014-00177-00011 Cultivo:279000 ESPÁRRAGOS-SIN VARIEDAD Secano

(1) Superficie declarada admisible ajustada con la superficie comprometida.
(2) Factor de penalización valorando el alcance para el tipo de compromiso.

Puede verificar la integridad de una copia de este documento mediante la lectura del código QR adjunto o mediante el acceso a la dirección <https://ws050.juntadeandalucia.es/verificarFirma> indicando el código de VERIFICACIÓN

FIRMADO POR	JUAN JOSE SOLER GARCIA	FECHA	03/07/2024	
	ROCIO GUIJARRO MILLAN			
VERIFICACIÓN	Pk2jm6MP8Q4FQJJZRRTHBNMQA26B8	PÁGINA	2353/3256	



APELLIDOS Y NOMBRE / RAZÓN SOCIAL

PINTOR LOPEZ SANTIAGO LUIS

NIF
***9744*

EXPEDIENTE
1264394

ANUALIDAD DE PAGO

1ª

IMPORTE POR ANUALIDAD

	2023	2024	2025	2026	2027
IMPORTE MÁXIMO SUBVENCIONABLE	761,16 €	761,16 €	761,16 €	761,16 €	761,16 €
IMPORTE MEDIO DE TRANSFERENCIA (€/ha)	216,24 €	216,24 €	216,24 €	216,24 €	216,24 €

RESUMEN DE UNIDADES

Cód	GRUPO DE PAGO	Sup. Dec. Admisible (ha)	Sup. Comprometida (ha)	Sup. ajustada compromiso (1) (ha)	% sobredec.	Sup. Propuesta (ha)	Importe Declarado	Importe Topado	Importe Propuesto	Importe tras sobredec.
432	FRUTALES SECANO	3,52		3,52	0,00	3,52	761,16	761,16	761,16	761,16
TOTAL		3,52	3,52	3,52		3,52	761,16	761,16	761,16	761,16

APLICACIÓN DE REDUCCIONES Y PENALIZACIONES

GRUPO DE PAGO	Importe Calculado	Importe prereduc.	Criterios de subvencionabilidad y compromisos	Presentación tardía	Omisión declaración	Condicionalidad	IMPORTE (Euros) PROPUESTO
FRUTALES SECANO	761,16	761,16	0,00	0,00	0,00	0,00	761,16
TOTAL	761,16	761,16					761,16

RESUMEN DE PAGOS

PROPUESTO	IMPORTE (Euros)			
	PROPUESTO	FEADER (Eje 2)	MAPA	CAPADR
PROPUESTO	761,16	646,99	74,67	39,50

RECINTOS PROPUESTOS

REF.	REFERENCIA SIGPAC	CULTIVO	DESCRIPCIÓN CULTIVO	S/R	G.PAGO	PEND. MEDIA (%)	SUP. DEC. ADMISIBLE (ha)	SUP. COMPROM. (ha)	SUP. AJUSTADA COMPROM. (1) (ha)	SUP. CONV. SIGPAC (ha)	SUP. CERTIE. (ha)	SUP. CAMPO (ha)	SUP. CAMPO DETER. CULT. DECLARADO (ha)	SUP. DEC. REDUCIDA (ha)	SUP. PROPUESTA (ha)
-1108500	18-182-006-00123-002	104007	ALMENDROS-COMUNA	S	432	51,20	0,54	0,54	0,54		0,59			0,54	0,54
5294330	18-182-006-00137-002	104007	ALMENDROS-COMUNA	S	432	48,30	1,45	1,45	1,45		1,45			1,45	1,45
5294336	18-182-006-00137-004	104007	ALMENDROS-COMUNA	S	432	42,70	1,07	1,07	1,07		1,07			1,07	1,07
5294341	18-182-006-00137-006	104007	ALMENDROS-COMUNA	S	432	34,60	0,02	0,02	0,02		0,02			0,02	0,02
5294359	18-182-006-00138-012	104007	ALMENDROS-COMUNA	S	432	37,50	0,44	0,44	0,44		0,50			0,44	0,44

INCIDENCIAS

INCIDENCIA DESCRIPCIÓN

- 100422 Recinto declarado por error para una operación de la 6503, que se ha corregido de oficio desmarcando la operación incorrecta, de acuerdo con la fecha de inscripción del recinto en la producción ecológica.
 Ref:-1108500 Recinto:18-182-006-00123-00002 Cultivo:104007 ALMENDROS-COMUNA Secano
 Ref:5294330 Recinto:18-182-006-00137-00002 Cultivo:104007 ALMENDROS-COMUNA Secano
 Ref:5294336 Recinto:18-182-006-00137-00004 Cultivo:104007 ALMENDROS-COMUNA Secano
 Ref:5294341 Recinto:18-182-006-00137-00006 Cultivo:104007 ALMENDROS-COMUNA Secano
 Ref:5294359 Recinto:18-182-006-00138-00012 Cultivo:104007 ALMENDROS-COMUNA Secano

(1) Superficie declarada admisible ajustada con la superficie comprometida.
 (2) Factor de penalización valorando el alcance para el tipo de compromiso.

Puede verificar la integridad de una copia de este documento mediante la lectura del código QR adjunto o mediante el acceso a la dirección https://ws050.juntadeandalucia.es/verificarFirma indicando el código de VERIFICACIÓN					
FIRMADO POR	JUAN JOSE SOLER GARCIA		FECHA		03/07/2024
	ROCIO GUIJARRO MILLAN				
VERIFICACIÓN	Pk2jm6MP8Q4FQJJZRRTHBNMQA26B8		PÁGINA		2354/3256



APELLIDOS Y NOMBRE / RAZÓN SOCIAL

Pistachos de mi Tierra, S.L.

NIF
***2800*

EXPEDIENTE
1255923

ANUALIDAD DE PAGO

1ª

IMPORTE POR ANUALIDAD

	2023	2024	2025	2026	2027
IMPORTE MÁXIMO SUBVENCIONABLE	5.522,77 €	5.522,77 €	5.522,77 €	5.522,77 €	5.522,77 €
IMPORTE MEDIO DE TRANSFERENCIA (€/ha)	216,24 €	216,24 €	216,24 €	216,24 €	216,24 €

RESUMEN DE UNIDADES

Cód	GRUPO DE PAGO	Sup. Dec. Admisible (ha)	Sup. Comprometida (ha)	Sup. ajustada compromiso (I) (ha)	% sobredec.	Sup. Propuesta (ha)	Importe Declarado	Importe Topado	Importe Propuesto	Importe tras sobredec.
432	FRUTALES SECANO	25,54		25,54	0,00	25,54	5.522,77	5.522,77	5.522,77	5.522,77
TOTAL		25,54	25,54	25,54		25,54	5.522,77	5.522,77	5.522,77	5.522,77

APLICACIÓN DE REDUCCIONES Y PENALIZACIONES

GRUPO DE PAGO	Importe Calculado	Importe prereduc.	Criterios de subvencionabilidad y compromisos	Presentación tardía	Omisión declaración	Condicionalidad	IMPORTE (Euros) PROPUESTO
FRUTALES SECANO	5.522,77	5.522,77	0,00	0,00	0,00	0,00	5.522,77
TOTAL	5.522,77	5.522,77					5.522,77

RESUMEN DE PAGOS

	IMPORTE (Euros)			
	PROPUESTO	FEADER (Eje 2)	MAPA	CAPADR
PROPUESTO	5.522,77	4.694,35	541,78	286,64

RECINTOS PROPUESTOS

REF.	REFERENCIA SIGPAC	CULTIVO	DESCRIPCIÓN CULTIVO	S/R	G.PAGO	PEND. MEDIA (%)	SUP. DEC. ADMISIBLE (ha)	SUP. COMPROM. (ha)	SUP. AJUSTADA COMPR.(I) (ha)	SUP. CONV. SIGPAC (ha)	SUP. CERTIE. (ha)	SUP. CAMPO (ha)	SUP. CAMPO DETER. CULT. DECLARADO (ha)	SUP. DEC. REDUCIDA (ha)	SUP. PROPUESTA (ha)
-1040148	18-024-031-00004-012	124022	PISTACHO-KERMAN	S	432	4,10	0,13	0,13	0,13		0,13			0,13	0,13
-1040147	18-024-031-00004-011	124022	PISTACHO-KERMAN	S	432	3,60	0,07	0,07	0,07		0,07			0,07	0,07
-1040146	18-024-031-00004-010	124022	PISTACHO-KERMAN	S	432	2,30	0,06	0,06	0,06		0,06			0,06	0,06
4232632	18-024-031-00004-006	124022	PISTACHO-KERMAN	S	432	3,90	25,28	25,28	25,28		25,28			25,28	25,28

(1) Superficie declarada admisible ajustada con la superficie comprometida.

(2) Factor de penalización valorando el alcance para el tipo de compromiso.

Puede verificar la integridad de una copia de este documento mediante la lectura del código QR adjunto o mediante el acceso a la dirección <https://ws050.juntadeandalucia.es/verificarFirma> indicando el código de VERIFICACIÓN

FIRMADO POR	JUAN JOSE SOLER GARCIA	FECHA	03/07/2024	
	ROCIO GUIJARRO MILLAN			
VERIFICACIÓN	Pk2jm6MP8Q4FQJJZRRTHBNMQA26B8	PÁGINA	2355/3256	



APELLIDOS Y NOMBRE / RAZÓN SOCIAL

PISTAFRUITTS, S.L.

NIF
****1406*

EXPEDIENTE
1136474

ANUALIDAD DE PAGO
1ª

IMPORTE POR ANUALIDAD

	2023	2024	2025	2026	2027
IMPORTE MÁXIMO SUBVENCIONABLE	10.796,44 €	10.796,44 €	10.796,44 €	10.796,44 €	10.796,44 €
IMPORTE MEDIO DE TRANSFERENCIA (€/ha)	256,08 €	256,08 €	256,08 €	256,08 €	256,08 €

RESUMEN DE UNIDADES

Cód	GRUPO DE PAGO	Sup. Dec. Admisible (ha)	Sup. Comprometida (ha)	Sup. ajustada compromiso (I) (ha)	% sobredec.	Sup. Propuesta (ha)	Importe Declarado	Importe Topado	Importe Propuesto	Importe tras sobredec.
432	FRUTALES SECANO	29,57		29,57	0,00	29,57	6.394,22	6.394,22	6.394,22	6.394,22
433	FRUTALES REGADÍO	12,59		12,59	0,00	12,59	4.402,22	4.402,22	4.402,22	4.402,22
TOTAL		42,16	42,16	42,16		42,16	10.796,44	10.796,44	10.796,44	10.796,44

APLICACIÓN DE REDUCCIONES Y PENALIZACIONES

GRUPO DE PAGO	Importe Calculado	Importe prereduc.	Criterios de subvencionabilidad y compromisos			Omisión declaración	Condicionalidad	IMPORTE (Euros)	
			Importe subvencionabilidad	Presentación tardía	Presentación			PROPUESTO	PROPUESTO
FRUTALES REGADÍO	4.402,22	4.402,22	0,00	0,00	0,00	0,00	0,00	4.402,22	
FRUTALES SECANO	6.394,22	6.394,22	0,00	0,00	0,00	0,00	0,00	6.394,22	
TOTAL	10.796,44	10.796,44						10.796,44	

RESUMEN DE PAGOS

PROPUESTO	IMPORTE (Euros)			
	PROPUESTO	FEADER (Eje 2)	MAPA	CAPADR
PROPUESTO	10.796,44	9.176,98	1.059,13	560,33

RECINTOS PROPUESTOS

REF.	REFERENCIA SIGPAC	CULTIVO DESCRIPCIÓN CULTIVO	S/R G.PAGO	PEND. MEDIA (%)	SUP. DEC. ADMISIBLE (ha)	SUP. COMPROM. (ha)	SUP. AJUSTADA COMPR.(I) (ha)	SUP. CONV. SIGPAC (ha)	SUP. CERTIF. (ha)	SUP. CAMPO (ha)	SUP. CAMPO DETER. CULT. DECLARADO (ha)	SUP. DEC. REDUCIDA (ha)	SUP. PROPUESTA (ha)
-1291704	18-155-010-00009-016	124022 PISTACHO-KERMAN	S	432	18,20	25,20	25,20	25,20	25,40			25,20	25,20
-1291688	18-155-010-00009-014	124022 PISTACHO-KERMAN	S	432	10,40	4,37	4,37	4,37	4,37			4,37	4,37
4587490	18-024-016-00031-003	124016 PISTACHO-GOLDENS HILLS	R	433	2,90	3,57	3,57	3,57	3,57			3,57	3,57
4587491	18-024-016-00031-006	124016 PISTACHO-GOLDENS HILLS	R	433	1,30	0,54	0,54	0,54	0,54			0,54	0,54
4587492	18-024-016-00031-009	124016 PISTACHO-GOLDENS HILLS	R	433	1,60	1,25	1,25	1,25	1,25			1,25	1,25
4587493	18-024-016-00031-010	124016 PISTACHO-GOLDENS HILLS	R	433	2,30	1,15	1,15	1,15	1,15			1,15	1,15
4587494	18-024-016-00031-011	124016 PISTACHO-GOLDENS HILLS	R	433	2,30	0,71	0,71	0,71	0,71			0,71	0,71
4587495	18-024-016-00031-014	124016 PISTACHO-GOLDENS HILLS	R	433	2,90	1,16	1,16	1,16	1,16			1,16	1,16
4589901	18-024-016-00045-001	124016 PISTACHO-GOLDENS HILLS	R	433	1,20	1,16	1,16	1,16	1,16			1,16	1,16
4589902	18-024-016-00045-002	124016 PISTACHO-GOLDENS HILLS	R	433	1,40	1,75	1,75	1,75	1,75			1,75	1,75
4589903	18-024-016-00045-003	124016 PISTACHO-GOLDENS HILLS	R	433	1,30	1,30	1,30	1,30	1,30			1,30	1,30

INCIDENCIAS

INCIDENCIA DESCRIPCIÓN

- 100402 Recinto solicitado no forma parte de ningún organismo de control autorizado para la producción ecológica en Andalucía o fecha de inscripción posterior al plazo establecido (Anexo I. Criterios de Subvencionabilidad. Orden 28 de marzo de 2023).
Ref:-1402826 Recinto:18-155-010-00009-00031 Cultivo:124022 PISTACHO-KERMAN Regadío
Ref:-1402825 Recinto:18-155-010-00009-00033 Cultivo:124022 PISTACHO-KERMAN Regadío
- 100424 Solicita recinto que no está comprometido para la operación.
Ref:-1402826 Recinto:18-155-010-00009-00031 Cultivo:124022 PISTACHO-KERMAN Regadío
Ref:-1402825 Recinto:18-155-010-00009-00033 Cultivo:124022 PISTACHO-KERMAN Regadío

(1) Superficie declarada admisible ajustada con la superficie comprometida.
(2) Factor de penalización valorando el alcance para el tipo de compromiso.

Puede verificar la integridad de una copia de este documento mediante la lectura del código QR adjunto o mediante el acceso a la dirección https://ws050.juntadeandalucia.es/verificarFirma indicando el código de VERIFICACIÓN				
FIRMADO POR	JUAN JOSE SOLER GARCIA	FECHA	03/07/2024	
	ROCIO GUIJARRO MILLAN			
VERIFICACIÓN	Pk2jm6MP8Q4FQJJZRRTHBNMQA26B8	PÁGINA	2356/3256	



APELLIDOS Y NOMBRE / RAZÓN SOCIAL

NIF ****4347* **EXPEDIENTE** 1088906 **ANUALIDAD DE PAGO** 1ª

PLAZA DIAZ DOLORES

IMPORTE POR ANUALIDAD

	2023	2024	2025	2026	2027
IMPORTE MÁXIMO SUBVENCIONABLE	8.649,60 €	8.649,60 €	8.649,60 €	8.649,60 €	8.649,60 €
IMPORTE MEDIO DE TRANSFERENCIA (€/ha)	216,24 €	216,24 €	216,24 €	216,24 €	216,24 €

RESUMEN DE UNIDADES

Cód	GRUPO DE PAGO	Sup. Dec. Admisible (ha)	Sup. Comprometida (ha)	Sup. ajustada compromiso (1) (ha)	% sobredec.	Sup. Propuesta (ha)	Importe Declarado	Importe Topado	Importe Propuesto	Importe tras sobredec.
432	FRUTALES SECANO	53,49		40,00	0,00	40,00	8.649,60	8.649,60	8.649,60	8.649,60
TOTAL		53,49	40,00	40,00		40,00	8.649,60	8.649,60	8.649,60	8.649,60

APLICACIÓN DE REDUCCIONES Y PENALIZACIONES

GRUPO DE PAGO	Importe Calculado	Importe prerreduc.	Criterios de subvencionabilidad y compromisos	Presentación tardía	Omisión declaración	Condicionalidad	IMPORTE (Euros) PROPUESTO
FRUTALES SECANO	8.649,60	8.649,60	0,00	0,00	0,00	0,00	8.649,60
TOTAL	8.649,60	8.649,60					8.649,60

RESUMEN DE PAGOS

	IMPORTE (Euros)			
	PROPUESTO	FEADER (Eje 2)	MAPA	CAPADR
PROPUESTO	8.649,60	7.352,16	848,53	448,91

RECINTOS PROPUESTOS

REF.	REFERENCIA SIGPAC	CULTIVO	DESCRIPCIÓN CULTIVO	S/R	G.PAGO	PEND. MEDIA (%)	SUP. DEC. ADMISIBLE (ha)	SUP. COMPROM. (ha)	SUP. AJUSTADA COMPROM. (1) (ha)	SUP. CONV. SIGPAC (ha)	SUP. CERTIE (ha)	SUP. CAMPO (ha)	SUP. CAMPO DETER. CULT. DECLARADO (ha)	SUP. DEC. REDUCIDA (ha)	SUP. PROPUESTA (ha)
-566989	18-080-006-01061-011	104020	ALMENDROS-GUARA	S	432	13,10	3,08	3,08	3,08		3,08			3,08	3,08
1700000005286616	18-080-006-00213-007	104014	ALMENDROS-FERRAGNES	S	432	30,10	0,96	0,96	0,96		0,96			0,96	0,96
1700000005286617	18-080-006-00187-003	104007	ALMENDROS-COMUNA	S	432	13,40	5,40	5,35	5,35		5,40			5,35	5,35
1700000005286618	18-080-006-00213-005	104014	ALMENDROS-FERRAGNES	S	432	39,00	0,29	0,29	0,29		0,29			0,29	0,29
1700000005286619	18-080-006-00213-006	104014	ALMENDROS-FERRAGNES	S	432	13,80	0,33	0,33	0,33		0,33			0,33	0,33
1700000005286620	18-080-006-00213-003	104014	ALMENDROS-FERRAGNES	S	432	35,40	0,24	0,24	0,24		0,24			0,24	0,24
1700000005286621	18-080-005-00075-002	104043	ALMENDROS-VAIRO	S	432	14,20	0,02	0,02	0,02		0,02			0,02	0,02
1700000005286622	18-080-006-00212-001	104007	ALMENDROS-COMUNA	S	432	20,80	1,54	1,54	1,54		1,54			1,54	1,54
1700000005286623	18-080-006-00213-002	104014	ALMENDROS-FERRAGNES	S	432	28,20	0,20	0,20	0,20		0,20			0,20	0,20
1700000005286624	18-080-006-00213-004	104014	ALMENDROS-FERRAGNES	S	432	12,80	0,27	0,27	0,27		0,27			0,27	0,27
1700000005286625	18-080-006-01061-010	104022	ALMENDROS-LARGUETA	S	432	24,30	12,18	12,15	12,15		12,18			12,15	12,15
1700000005286626	18-080-005-00061-001	104043	ALMENDROS-VAIRO	S	432	18,10	0,64	0,64	0,64		0,64			0,64	0,64
1700000005286627	18-080-005-00063-001	104043	ALMENDROS-VAIRO	S	432	18,80	2,34	2,34	2,34		2,34			2,34	2,34
1700000005286628	18-080-003-00359-011	104022	ALMENDROS-LARGUETA	S	432	7,10	4,02	4,02	4,02		4,02			4,02	4,02
1700000005286629	18-080-006-00213-008	104014	ALMENDROS-FERRAGNES	S	432	30,80	1,33	1,33	1,33		1,33			1,33	1,33
1700000005286630	18-080-006-00213-009	104014	ALMENDROS-FERRAGNES	S	432	35,40	0,17	0,17	0,17		0,17			0,17	0,17
1700000005286631	18-080-006-00213-011	104014	ALMENDROS-FERRAGNES	S	432	32,40	2,97	2,97	2,97		2,97			2,97	2,97
1700000005286632	18-080-005-00063-002	104043	ALMENDROS-VAIRO	S	432	23,40	1,85	1,85	1,85		1,85			1,85	1,85
1700000005286633	18-080-006-00186-002	104007	ALMENDROS-COMUNA	S	432	21,80	4,79	4,79	4,79		4,79			4,79	4,79
1700000005286634	18-080-006-00165-004	104007	ALMENDROS-COMUNA	S	432	18,80	7,81	7,81	7,81		7,81			7,81	7,81
1700000005286636	18-080-005-00057-002	104043	ALMENDROS-VAIRO	S	432	16,30	1,02	1,02	1,02		1,02			1,02	1,02
1700000005286637	18-080-005-00068-004	104043	ALMENDROS-VAIRO	S	432	26,60	1,27	1,27	1,27		1,27			1,27	1,27
1700000005286639	18-080-005-00064-001	104043	ALMENDROS-VAIRO	S	432	25,10	0,77	0,77	0,77		0,77			0,77	0,77

INCIDENCIAS

INCIDENCIA DESCRIPCIÓN

4272 Verifica que las líneas de declaración de las Solicitudes Únicas no tienen solapes con la capa de Retroactividad Gráfica (ambas de la misma campaña) a nivel de expediente/línea de declaración gráfica de la solicitud.
 Ref:1700000005286617 Recinto:18-080-006-00187-00003 Cultivo: - Agregado de la referencia del recinto.:0 Zona de la referencia del recinto.:0 Superficie solapada.:0,05 Id. Incid.:95939394
 Ref:1700000005286625 Recinto:18-080-006-01061-00010 Cultivo: - Agregado de la referencia del recinto.:0 Zona de la referencia del recinto.:0 Superficie solapada.:0,03 Id. Incid.:95939395

(1) Superficie declarada admisible ajustada con la superficie comprometida.
 (2) Factor de penalización valorando el alcance para el tipo de compromiso.

Puede verificar la integridad de una copia de este documento mediante la lectura del código QR adjunto o mediante el acceso a la dirección https://ws050.juntadeandalucia.es/verificarFirma indicando el código de VERIFICACIÓN					
FIRMADO POR	JUAN JOSE SOLER GARCIA		FECHA		03/07/2024
	ROCIO GUIJARRO MILLAN				
VERIFICACIÓN	Pk2jm6MP8Q4FQJJZRRRTHBNBMA26B8		PÁGINA		2357/3256



APELLIDOS Y NOMBRE / RAZÓN SOCIAL

PLAZA MARTINEZ JOSEFA

NIF
****6901*

EXPEDIENTE
1001445

ANUALIDAD DE PAGO

1ª

IMPORTE POR ANUALIDAD

	2023	2024	2025	2026	2027
IMPORTE MÁXIMO SUBVENCIONABLE	521,14 €	521,14 €	521,14 €	521,14 €	521,14 €
IMPORTE MEDIO DE TRANSFERENCIA (€/ha)	216,24 €	216,24 €	216,24 €	216,24 €	216,24 €

RESUMEN DE UNIDADES

Cód	GRUPO DE PAGO	Sup. Dec. Admisible (ha)	Sup. Comprometida (ha)	Sup. ajustada compromiso (I) (ha)	% sobredec.	Sup. Propuesta (ha)	Importe Declarado	Importe Topado	Importe Propuesto	Importe tras sobredec.
432	FRUTALES SECANO	2,44		2,41	0,00	2,41	521,14	521,14	521,14	521,14
TOTAL		2,44	2,41	2,41		2,41	521,14	521,14	521,14	521,14

APLICACIÓN DE REDUCCIONES Y PENALIZACIONES

GRUPO DE PAGO	Importe Calculado	Importe prereduc.	Criterios de subvencionabilidad y compromisos	Presentación tardía	Omisión declaración	Condicionalidad	IMPORTE (Euros) PROPUESTO
FRUTALES SECANO	521,14		0,00	0,00	1,00	0,00	515,93
TOTAL	521,14	521,14					515,93

RESUMEN DE PAGOS

	IMPORTE (Euros)			
	PROPUESTO	FEADER (Eje 2)	MAPA	CAPADR
PROPUESTO	515,93	438,54	50,61	26,78

RECINTOS PROPUESTOS

REF.	REFERENCIA SIGPAC	CULTIVO	DESCRIPCIÓN CULTIVO	S/R	G.PAGO	PEND. MEDIA (%)	SUP. DEC. ADMISIBLE (ha)	SUP. COMPROM. (ha)	SUP. AJUSTADA COMPR.(I) (ha)	SUP. CONV. SIGPAC (ha)	SUP. CERTIE. (ha)	SUP. CAMPO (ha)	SUP. CAMPO DETER. CULT. DECLARADO (ha)	SUP. DEC. REDUCIDA (ha)	SUP. PROPUESTA (ha)
-469394	18-080-006-00153-010	104022	ALMENDROS-LARGUETA	S	432	28,80	0,18	0,18	0,18		0,18			0,18	0,18
-469393	18-080-006-00153-009	104022	ALMENDROS-LARGUETA	S	432	28,00	0,59	0,59	0,59		0,59			0,59	0,59
-8320	18-080-006-00153-008	104022	ALMENDROS-LARGUETA	S	432	12,30	0,09	0,09	0,09		0,09			0,09	0,09
170000005535243	18-080-006-01016-002	104022	ALMENDROS-LARGUETA	S	432	2,90	0,16	0,16	0,16		0,16			0,16	0,16
170000005535244	18-080-006-01017-001	104022	ALMENDROS-LARGUETA	S	432	2,40	0,43	0,43	0,43		0,43			0,43	0,43
170000005535245	18-080-006-00153-005	104022	ALMENDROS-LARGUETA	S	432	26,30	0,99	0,96	0,96		0,99			0,96	0,96

INCIDENCIAS

INCIDENCIA DESCRIPCIÓN

- 256 Solicitud con recintos no declarados en campaña actual con una reducción por omisión de superficie superior al 3%
CÓDIGO PARA EL PORCENTAJE DE REDUCCIÓN POR OMISIÓN QUE CORRESPONDE A LA SOLICITUD:1
- 4272 Verifica que las líneas de declaración de las Solicitudes Únicas no tienen solapes con la capa de Retroactividad Gráfica (ambas de la misma campaña) a nivel de expediente/línea de declaración gráfica de la solicitud.
Ref:170000005535245 Recinto:18-080-006-00153-00005 Cultivo: - Agregado de la referencia del recinto.:0 Zona de la referencia del recinto.:0 Superficie solapada.:0,03 Id. Incid.:95937863

(1) Superficie declarada admisible ajustada con la superficie comprometida.
(2) Factor de penalización valorando el alcance para el tipo de compromiso.

Puede verificar la integridad de una copia de este documento mediante la lectura del código QR adjunto o mediante el acceso a la dirección <https://ws050.juntadeandalucia.es/verificarFirma> indicando el código de VERIFICACIÓN

FIRMADO POR	JUAN JOSE SOLER GARCIA	FECHA	03/07/2024	
	ROCIO GUIJARRO MILLAN			
VERIFICACIÓN	Pk2jm6MP8Q4FQJJZRRRTHBNMQA26B8	PÁGINA	2358/3256	



APELLIDOS Y NOMBRE / RAZÓN SOCIAL

PLAZA MEMBRILLA JUAN JOSE

NIF

****4377*

EXPEDIENTE

1193736

ANUALIDAD DE PAGO

1ª

IMPORTE POR ANUALIDAD

	2023	2024	2025	2026	2027
IMPORTE MÁXIMO SUBVENCIONABLE	4.201,24 €	4.201,24 €	4.201,24 €	4.201,24 €	4.201,24 €
IMPORTE MEDIO DE TRANSFERENCIA (€/ha)	280,46 €	280,46 €	280,46 €	280,46 €	280,46 €

RESUMEN DE UNIDADES

Cód	GRUPO DE PAGO	Sup. Dec. Admisible (ha)	Sup. Comprometida (ha)	Sup. ajustada compromiso (1) (ha)	% sobredec.	Sup. Propuesta (ha)	Importe Declarado	Importe Topado	Importe Propuesto	Importe tras sobredec.
429	OLIVAR	4,13		4,13	0,00	4,13	1.023,83	1.023,83	1.023,83	1.023,83
432	FRUTALES SECANO	4,62		4,62	0,00	4,62	999,03	999,03	999,03	999,03
433	FRUTALES REGADÍO	6,86		6,23	0,00	6,23	2.178,38	2.178,38	2.178,38	2.178,38
TOTAL		15,61	14,98	14,98		14,98	4.201,24	4.201,24	4.201,24	4.201,24

APLICACIÓN DE REDUCCIONES Y PENALIZACIONES

GRUPO DE PAGO	Importe Calculado	Importe prereduc.	Criterios de subvencionabilidad y compromisos	Presentación tardía	Omisión declaración	Condicionalidad	IMPORTE (Euros) PROPUESTO
FRUTALES REGADÍO	2.178,38	2.178,38	0,00	0,00	0,00	0,00	2.178,38
FRUTALES SECANO	999,03	999,03	0,00	0,00	0,00	0,00	999,03
OLIVAR	1.023,83	1.023,83	0,00	0,00	0,00	0,00	1.023,83
TOTAL	4.201,24	4.201,24					4.201,24

RESUMEN DE PAGOS

	IMPORTE (Euros)			
	PROPUESTO	FEADER (Eje 2)	MAPA	CAPADR
TOTAL	4.201,24	3.571,06	412,14	218,04

RECINTOS PROPUESTOS

REF.	REFERENCIA SIGPAC	CULTIVO	DESCRIPCIÓN CULTIVO	S/R	G.PAGO	PEND. MEDIA (%)	SUP. DEC. ADMISIBLE (ha)	SUP. COMPROM. (ha)	SUP. AJUSTADA COMPROM. (1) (ha)	SUP. CONV. SIGPAC (ha)	SUP. CERTIF. (ha)	SUP. CAMPO (ha)	SUP. CAMPO DETER. CULT. DECLARADO (ha)	SUP. DEC. REDUCIDA (ha)	SUP. PROPUESTA (ha)
1700000006502446	18-091-077-00278-002	101010	OLIVAR-PICUAL	S	429	12,30	3,33	3,33	3,33		3,33			3,33	3,33
1700000006502448	18-091-077-00277-003	101111	OLIVAR-FRANTOIO	S	429	14,60	0,80	0,80	0,80		0,80			0,80	0,80
-937409	18-091-077-00286-004	104003	ALMENDROS-ANTOÑETA	S	432	9,70	0,13	0,13	0,13		0,13			0,13	0,13
1700000006502445	18-091-077-00276-001	104003	ALMENDROS-ANTOÑETA	S	432	13,40	0,74	0,74	0,74		0,74			0,74	0,74
1700000006502451	18-091-077-00285-003	104003	ALMENDROS-ANTOÑETA	S	432	10,80	1,62	1,62	1,62		1,62			1,62	1,62
1700000006502452	18-091-077-00286-001	104003	ALMENDROS-ANTOÑETA	S	432	10,10	0,81	0,81	0,81		0,81			0,81	0,81
1700000006502453	18-091-077-00283-001	104020	ALMENDROS-GUARA	S	432	12,20	0,13	0,13	0,13		0,13			0,13	0,13
1700000006502455	18-091-077-00279-001	104020	ALMENDROS-GUARA	S	432	14,10	0,90	0,90	0,90		0,90			0,90	0,90
1700000006502456	18-091-077-00280-001	104020	ALMENDROS-GUARA	S	432	13,00	0,11	0,11	0,11		0,11			0,11	0,11
1700000006502460	18-091-077-00281-001	104020	ALMENDROS-GUARA	S	432	12,80	0,08	0,08	0,08		0,08			0,08	0,08
1700000006502461	18-091-077-00282-001	104020	ALMENDROS-GUARA	S	432	12,70	0,10	0,10	0,10		0,10			0,10	0,10
-564451	18-091-077-00287-003	104003	ALMENDROS-ANTOÑETA	R	433	8,30	0,11	0,11	0,11		0,11			0,11	0,11
1700000006502447	18-091-077-00277-004	104020	ALMENDROS-GUARA	R	433	16,60	2,65	2,37	2,37		2,65			2,37	2,37
1700000006502450	18-091-077-00287-001	104003	ALMENDROS-ANTOÑETA	R	433	9,80	0,17	0,17	0,17		0,17			0,17	0,17
1700000006502454	18-091-077-00284-001	104020	ALMENDROS-GUARA	R	433	13,20	2,74	2,39	2,39		2,74			2,39	2,39
1700000006502457	18-091-077-00288-001	104003	ALMENDROS-ANTOÑETA	R	433	11,40	0,06	0,06	0,06		0,06			0,06	0,06
1700000006502458	18-091-077-00290-001	104003	ALMENDROS-ANTOÑETA	R	433	12,30	1,07	1,07	1,07		1,07			1,07	1,07
1700000006502459	18-091-077-00289-001	104003	ALMENDROS-ANTOÑETA	R	433	10,00	0,06	0,06	0,06		0,06			0,06	0,06

(1) Superficie declarada admisible ajustada con la superficie comprometida.
(2) Factor de penalización valorando el alcance para el tipo de compromiso.

Puede verificar la integridad de una copia de este documento mediante la lectura del código QR adjunto o mediante el acceso a la dirección <https://ws050.juntadeandalucia.es/verificarFirma> indicando el código de VERIFICACIÓN

FIRMADO POR	JUAN JOSE SOLER GARCIA	FECHA	03/07/2024	
	ROCIO GUIJARRO MILLAN			
VERIFICACIÓN	Pk2jm6MP8Q4FQJJZRRTHBNMQA26B8	PÁGINA	2359/3256	



INCIDENCIAS

INCIDENCIA DESCRIPCIÓN

- 219 Superficie declarada sobre un mismo recinto, en un mismo expediente, mayor que la superficie total del recinto SIGPAC.
Ref:170000006502447 Recinto:18-091-077-00277-00004 Cultivo:104020 ALMENDROS-GUARA Regadio Suma de superficies declaradas para este recinto por el solicitante (Áreas):265 Superficie SIGPAC total para el recinto (Áreas):237 Exceso de superficie declarada (Hectáreas):0,28
Ref:170000006502454 Recinto:18-091-077-00284-00001 Cultivo:104020 ALMENDROS-GUARA Regadio Suma de superficies declaradas para este recinto por el solicitante (Áreas):274 Superficie SIGPAC total para el recinto (Áreas):239 Exceso de superficie declarada (Hectáreas):0,35
- 100402 Recinto solicitado no forma parte de ningún organismo de control autorizado para la producción ecológica en Andalucía o fecha de inscripción posterior al plazo establecido (Anexo I. Criterios de Subvencionabilidad. Orden 28 de marzo de 2023).
Ref:-1036479 Recinto:18-091-077-09010-00022 Cultivo:104003 ALMENDROS-ANTOÑETA Secano
- 100424 Solicita recinto que no está comprometido para la operación.
Ref:-1036437 Recinto:18-091-077-00286-00005 Cultivo:102000 VIÑEDO VINIFICACIÓN-SIN VARIEDAD Secano
Ref:-1036479 Recinto:18-091-077-09010-00022 Cultivo:104003 ALMENDROS-ANTOÑETA Secano

(1) Superficie declarada admisible ajustada con la superficie comprometida.
(2) Factor de penalización valorando el alcance para el tipo de compromiso.

Puede verificar la integridad de una copia de este documento mediante la lectura del código QR adjunto o mediante el acceso a la dirección <https://ws050.juntadeandalucia.es/verificarFirma> indicando el código de VERIFICACIÓN

FIRMADO POR	JUAN JOSE SOLER GARCIA	FECHA	03/07/2024	
	ROCIO GUIJARRO MILLAN			
VERIFICACIÓN	Pk2jm6MP8Q4FQJJZRRTHBNMQA26B8	PÁGINA	2360/3256	



APELLIDOS Y NOMBRE / RAZÓN SOCIAL

PLAZA MOLES ADAM

NIF
***9280*

EXPEDIENTE
1148797

ANUALIDAD DE PAGO
1ª

IMPORTE POR ANUALIDAD

	2023	2024	2025	2026	2027
IMPORTE MÁXIMO SUBVENCIONABLE	2.988,13 €	2.988,13 €	2.988,13 €	2.988,13 €	2.988,13 €
IMPORTE MEDIO DE TRANSFERENCIA (€/ha)	234,18 €	234,18 €	234,18 €	234,18 €	234,18 €

RESUMEN DE UNIDADES

Cód	GRUPO DE PAGO	Sup. Dec. Admisible (ha)	Sup. Comprometida (ha)	Sup. ajustada compromiso (1) (ha)	% sobredec.	Sup. Propuesta (ha)	Importe Declarado	Importe Topado	Importe Propuesto	Importe tras sobredec.
429	OLIVAR	7,23		7,23	0,00	7,23	1.792,32	1.792,32	1.792,32	1.792,32
432	FRUTALES SECANO	5,53		5,53	0,00	5,53	1.195,81	1.195,81	1.195,81	1.195,81
TOTAL		12,76	12,76	12,76		12,76	2.988,13	2.988,13	2.988,13	2.988,13

APLICACIÓN DE REDUCCIONES Y PENALIZACIONES

GRUPO DE PAGO	Importe Calculado	Importe prereduc.	Criterios de subvencionabilidad y compromisos			Omisión declaración	Condicionalidad	IMPORTE (Euros)	
			Presentación tardía					PROPUESTO	
FRUTALES SECANO	1.195,81	1.195,81	0,00	0,00	0,00	0,00		1.195,81	
OLIVAR	1.792,32	1.792,32	0,00	0,00	0,00	0,00		1.792,32	
TOTAL	2.988,13	2.988,13						2.988,13	

RESUMEN DE PAGOS

PROPUESTO	IMPORTE (Euros)			
	PROPUESTO	FEADER (Eje 2)	MAPA	CAPADR
PROPUESTO	2.988,13	2.539,91	293,14	155,08

RECINTOS PROPUESTOS

REF.	REFERENCIA SIGPAC	CULTIVO DESCRIPCIÓN CULTIVO	S/R G.PAGO	PEND. MEDIA (%)	SUP. DEC. ADMISIBLE (ha)	SUP. COMPROM. (ha)	SUP. AJUSTADA COMPR.(1) (ha)	SUP. CONV. SIGPAC (ha)	SUP. CERTIF. (ha)	SUP. CAMPO (ha)	SUP. CAMPO DETER. CULT. DECLARADO (ha)	SUP. DEC. REDUCIDA (ha)	SUP. PROPUESTA (ha)
170000004606936	18-080-006-00600-004	101010 OLIVAR-PICUAL	S	429	2,50	2,22	2,22	2,22	2,22				2,22
170000004606937	18-080-006-00601-005	101010 OLIVAR-PICUAL	S	429	2,70	4,90	4,90	4,90	4,90				4,90
170000004606939	18-080-006-00609-002	101010 OLIVAR-PICUAL	R	429	3,00	0,11	0,11	0,11	0,11				0,11
170000004606940	18-080-006-00603-001	104022 ALMENDROS-LARGUETA	S	432	2,60	5,38	5,38	5,38	5,38				5,38
170000004606941	18-080-006-00610-001	104024 ALMENDROS-MARCONA	S	432	2,30	0,15	0,15	0,15	0,15				0,15

(1) Superficie declarada admisible ajustada con la superficie comprometida.
(2) Factor de penalización valorando el alcance para el tipo de compromiso.

Puede verificar la integridad de una copia de este documento mediante la lectura del código QR adjunto o mediante el acceso a la dirección <https://ws050.juntadeandalucia.es/verificarFirma> indicando el código de VERIFICACIÓN

FIRMADO POR	JUAN JOSE SOLER GARCIA	FECHA	03/07/2024	
	ROCIO GUIJARRO MILLAN			
VERIFICACIÓN	Pk2jm6MP8Q4FQJJZRRTHBNMQA26B8	PÁGINA	2361/3256	



APELLIDOS Y NOMBRE / RAZÓN SOCIAL

PLEGUEZUELOS SANCHEZ MIGUEL

NIF

****1748*

EXPEDIENTE

1019694

ANUALIDAD DE PAGO

1ª

IMPORTES POR ANUALIDAD

	2023	2024	2025	2026	2027
IMPORTE MÁXIMO SUBVENCIONABLE	538,48 €	538,48 €	538,48 €	538,48 €	538,48 €
IMPORTE MEDIO DE TRANSFERENCIA (€/ha)	218,89 €	218,89 €	218,89 €	218,89 €	218,89 €

RESUMEN DE UNIDADES

Cód	GRUPO DE PAGO	Sup. Dec. Admisible (ha)	Sup. Comprometida (ha)	Sup. ajustada compromiso (1) (ha)	% sobredec.	Sup. Propuesta (ha)	Importe Declarado	Importe Topado	Importe Propuesto	Importe tras sobredec.
433	FRUTALES REGADÍO	1,54		1,54	0,00	1,54	538,48	538,48	538,48	538,48
434	HERBÁCEOS NO ELEGIBLES	0,92		0,92	0,00	0,92	0,00	0,00	0,00	0,00
TOTAL		2,46	2,46	2,46		2,46	538,48	538,48	538,48	538,48

APLICACIÓN DE REDUCCIONES Y PENALIZACIONES

GRUPO DE PAGO	Importe Calculado	Importe prereduc.	Criterios de subvencionabilidad y compromisos	Presentación tardía	Omisión declaración	Condicionalidad	IMPORTES (Euros) PROPUESTO
FRUTALES REGADÍO	538,48	538,48	0,00	0,00	0,00	0,00	538,48
HERBÁCEOS NO ELEGIBLES	0,00	0,00	0,00	0,00	0,00	0,00	0,00
TOTAL	538,48	538,48					538,48

RESUMEN DE PAGOS

	IMPORTES (Euros)			
	PROPUESTO	FEADER (Eje 2)	MAPA	CAPADR
PROPUESTO	538,48	457,71	52,82	27,95

RECINTOS PROPUESTOS

REF.	REFERENCIA SIGPAC	CULTIVO	DESCRIPCIÓN CULTIVO	S/R	G.PAGO	PEND. MEDIA (%)	SUP. DEC. ADMISIBLE (ha)	SUP. COMPROM. (ha)	SUP. AJUSTADA COMPR.(1) (ha)	SUP. CONV. SIGPAC (ha)	SUP. CERTIF. (ha)	SUP. CAMPO (ha)	SUP. CAMPO DETER. CULT. DECLARADO (ha)	SUP. DEC. REDUCIDA (ha)	SUP. PROPUESTA (ha)
1700000003075815	18-028-002-00133-002	104020	ALMENDROS-GUARA	R	433	10,70	0,53	0,53	0,53		0,53			0,53	0,53
1700000003075816	18-028-002-00133-004	104020	ALMENDROS-GUARA	R	433	4,30	0,46	0,46	0,46		0,46			0,46	0,46
1700000003075817	18-028-002-00133-005	104020	ALMENDROS-GUARA	R	433	6,60	0,55	0,55	0,55		0,55			0,55	0,55
1700000003075813	18-028-002-00133-006	20000	BARBECHO TRADICIONAL-SIN VARIEDAD	R	434	7,70	0,39	0,39	0,39		0,39			0,39	0,39
1700000003075814	18-028-002-00133-007	20000	BARBECHO TRADICIONAL-SIN VARIEDAD	R	434	5,50	0,53	0,53	0,53		0,53			0,53	0,53

INCIDENCIAS

INCIDENCIA DESCRIPCIÓN

- 100421 Recinto declarado por error para una operación de la 6503, que se ha corregido de oficio marcando la operación correcta, de acuerdo con la fecha de inscripción del recinto en la producción ecológica.
 Ref:1700000003075815 Recinto:18-028-002-00133-00002 Cultivo:104020 ALMENDROS-GUARA Regadio
 Ref:1700000003075816 Recinto:18-028-002-00133-00004 Cultivo:104020 ALMENDROS-GUARA Regadio
 Ref:1700000003075817 Recinto:18-028-002-00133-00005 Cultivo:104020 ALMENDROS-GUARA Regadio
 Ref:1700000003075813 Recinto:18-028-002-00133-00006 Cultivo:20000 BARBECHO TRADICIONAL-SIN VARIEDAD Regadio
 Ref:1700000003075814 Recinto:18-028-002-00133-00007 Cultivo:20000 BARBECHO TRADICIONAL-SIN VARIEDAD Regadio

(1) Superficie declarada admisible ajustada con la superficie comprometida.
 (2) Factor de penalización valorando el alcance para el tipo de compromiso.

Puede verificar la integridad de una copia de este documento mediante la lectura del código QR adjunto o mediante el acceso a la dirección <https://ws050.juntadeandalucia.es/verificarFirma> indicando el código de VERIFICACIÓN

FIRMADO POR	JUAN JOSE SOLER GARCIA	FECHA	03/07/2024	
	ROCIO GUIJARRO MILLAN			
VERIFICACIÓN	Pk2jm6MP8Q4FQJJZRRTHBNMQA26B8	PÁGINA	2362/3256	



APELLIDOS Y NOMBRE / RAZÓN SOCIAL POPPEL FRANCISCUS JOHANNES JOSEPHES VAN
NIF ****9807*
EXPEDIENTE 1236801
ANUALIDAD DE PAGO 1ª

IMPORTE POR ANUALIDAD

	2023	2024	2025	2026	2027
IMPORTE MÁXIMO SUBVENCIONABLE	1.284,47 €	1.284,47 €	1.284,47 €	1.284,47 €	1.284,47 €
IMPORTE MEDIO DE TRANSFERENCIA (€/ha)	216,24 €	216,24 €	216,24 €	216,24 €	216,24 €

RESUMEN DE UNIDADES

Cód	GRUPO DE PAGO	Sup. Dec. Admisible (ha)	Sup. Comprometida (ha)	Sup. ajustada compromiso (I) (ha)	% sobredec.	Sup. Propuesta (ha)	Importe Declarado	Importe Topado	Importe Propuesto	Importe tras sobredec.
432	FRUTALES SECANO	5,94		5,94	0,00	5,94	1.284,47	1.284,47	1.284,47	1.284,47
TOTAL		5,94	5,94	5,94		5,94	1.284,47	1.284,47	1.284,47	1.284,47

APLICACIÓN DE REDUCCIONES Y PENALIZACIONES

GRUPO DE PAGO	Importe Calculado	Importe prereduc.	Criterios de subvencionabilidad y compromisos	Presentación tardía	Omisión declaración	Condicionalidad	IMPORTE (Euros) PROPUESTO
FRUTALES SECANO	1.284,47	1.284,47	0,00	0,00	0,00	0,00	1.284,47
TOTAL	1.284,47	1.284,47					1.284,47

RESUMEN DE PAGOS

	IMPORTE (Euros)			
	PROPUESTO	FEADER (Eje 2)	MAPA	CAPADR
PROPUESTO	1.284,47	1.091,80	126,01	66,66

RECINTOS PROPUESTOS

REF.	REFERENCIA SIGPAC	CULTIVO	DESCRIPCIÓN CULTIVO	S/R	G.PAGO	PEND. MEDIA (%)	SUP. DEC. ADMISIBLE (ha)	SUP. COMPROM. (ha)	SUP. AJUSTADA COMPR.(I) (ha)	SUP. CONV. SIGPAC (ha)	SUP. CERTIE. (ha)	SUP. CAMPO (ha)	SUP. CAMPO DETER. CULT. DECLARADO (ha)	SUP. DEC. REDUCIDA (ha)	SUP. PROPUESTA (ha)
-1118475	18-167-024-00128-005	125000	FRUTOS DE CÁSCARA-SIN VARIEDAD	S	432	11,00	1,31	1,31	1,31		1,31			1,31	1,31
-180209	18-167-023-00006-010	104020	ALMENDROS-GUARA	S	432	31,30	0,03	0,03	0,03		0,03			0,03	0,03
1700000006162988	18-167-024-00129-003	124024	PISTACHO-LARNAKA	S	432	7,40	0,02	0,02	0,02		0,02			0,02	0,02
1700000006162989	18-167-023-00006-004	104020	ALMENDROS-GUARA	S	432	21,60	0,44	0,44	0,44		0,44			0,44	0,44
1700000006162990	18-167-023-00006-006	104020	ALMENDROS-GUARA	S	432	15,90	1,79	1,79	1,79		1,79			1,79	1,79
1700000006162991	18-167-023-00006-009	104020	ALMENDROS-GUARA	S	432	15,80	1,98	1,98	1,98		1,98			1,98	1,98
1700000006162993	18-167-024-00128-003	104020	ALMENDROS-GUARA	S	432	6,70	0,37	0,37	0,37		0,37			0,37	0,37

(1) Superficie declarada admisible ajustada con la superficie comprometida.
 (2) Factor de penalización valorando el alcance para el tipo de compromiso.

Puede verificar la integridad de una copia de este documento mediante la lectura del código QR adjunto o mediante el acceso a la dirección <https://ws050.juntadeandalucia.es/verificarFirma> indicando el código de VERIFICACIÓN

FIRMADO POR	JUAN JOSE SOLER GARCIA	FECHA	03/07/2024	
	ROCIO GUIJARRO MILLAN			
VERIFICACIÓN	Pk2jm6MP8Q4FQJJZRRTHBNMQA26B8	PÁGINA	2363/3256	



<u>APELLIDOS Y NOMBRE / RAZÓN SOCIAL</u>	<u>NIF</u>	<u>EXPEDIENTE</u>	<u>ANUALIDAD DE PAGO</u>		
PORCEL CONTRERAS ANTONIO	****8489*	1032892	1ª		
<u>IMPORTE POR ANUALIDAD</u>					
	2023	2024	2025	2026	2027
IMPORTE MÁXIMO SUBVENCIONABLE	1.492,32 €	1.492,32 €	1.492,32 €	1.492,32 €	1.492,32 €
IMPORTE MEDIO DE TRANSFERENCIA (€/ha)	300,27 €	300,27 €	300,27 €	300,27 €	300,27 €

<u>RESUMEN DE UNIDADES</u>										
<u>Cód</u>	<u>GRUPO DE PAGO</u>	<u>Sup. Dec. Admisible (ha)</u>	<u>Sup. Comprometida (ha)</u>	<u>Sup. ajustada compromiso (1) (ha)</u>	<u>% sobredec.</u>	<u>Sup. Propuesta (ha)</u>	<u>Importe Declarado</u>	<u>Importe Topado</u>	<u>Importe Propuesto</u>	<u>Importe tras sobredec.</u>
432	FRUTALES SECANO	1,84		1,84	0,00	1,84	397,88	397,88	397,88	397,88
433	FRUTALES REGADÍO	3,13		3,13	0,00	3,13	1.094,44	1.094,44	1.094,44	1.094,44
TOTAL		4,97	4,97	4,97		4,97	1.492,32	1.492,32	1.492,32	1.492,32

<u>APLICACIÓN DE REDUCCIONES Y PENALIZACIONES</u>							<u>IMPORTE (Euros)</u>
<u>GRUPO DE PAGO</u>	<u>Importe Calculado</u>	<u>Importe prereduc.</u>	<u>Criterios de subvencionabilidad y compromisos</u>	<u>Presentación tardía</u>	<u>Omisión declaración</u>	<u>Condicionalidad</u>	<u>PROPUESTO</u>
FRUTALES REGADÍO	1.094,44	1.094,44	0,00	0,00	0,00	0,00	1.094,44
FRUTALES SECANO	397,88	397,88	0,00	0,00	0,00	0,00	397,88
TOTAL	1.492,32	1.492,32					1.492,32

<u>RESUMEN DE PAGOS</u>					<u>IMPORTE (Euros)</u>				
					<u>PROPUESTO</u>	<u>FEADER (Eje 2)</u>	<u>MAPA</u>	<u>CAPADR</u>	
					PROPUESTO	1.492,32	1.268,47	146,39	77,46

<u>RECINTOS PROPUESTOS</u>														
<u>REF.</u>	<u>REFERENCIA SIGPAC</u>	<u>CULTIVO</u>	<u>DESCRIPCIÓN CULTIVO</u>	<u>S/R G.PAGO</u>	<u>PEND. MEDIA (%)</u>	<u>SUP. DEC. ADMISIBLE (ha)</u>	<u>SUP. COMPROM. (ha)</u>	<u>SUP. AJUSTADA COMPR.(1) (ha)</u>	<u>SUP. CONV. SIGPAC (ha)</u>	<u>SUP. CERTIF. (ha)</u>	<u>SUP. CAMPO (ha)</u>	<u>SUP. CAMPO DETER. CULT. DECLARADO (ha)</u>	<u>SUP. DEC. REDUCIDA (ha)</u>	<u>SUP. PROPUESTA (ha)</u>
1700000005245725	18-050-003-00044-001	104020	ALMENDROS-GUARA	S	432	6,00	1,24	1,24	1,24	1,24		1,24		1,24
1700000005245726	18-050-003-00085-001	104007	ALMENDROS-COMUNA	S	432	27,10	0,60	0,60	0,60	0,60		0,60		0,60
1700000005245721	18-006-004-00062-001	104020	ALMENDROS-GUARA	R	433	2,50	0,55	0,55	0,55	0,55		0,55		0,55
1700000005245722	18-091-024-00575-001	104025	ALMENDROS-MARINADA	R	433	1,40	1,54	1,54	1,54	1,54		1,54		1,54
1700000005245723	18-050-004-00015-001	104020	ALMENDROS-GUARA	R	433	3,00	0,98	0,98	0,98	0,98		0,98		0,98
1700000005245724	18-091-024-00581-002	104025	ALMENDROS-MARINADA	R	433	1,40	0,06	0,06	0,06	0,06		0,06		0,06

(1) Superficie declarada admisible ajustada con la superficie comprometida.
 (2) Factor de penalización valorando el alcance para el tipo de compromiso.

Puede verificar la integridad de una copia de este documento mediante la lectura del código QR adjunto o mediante el acceso a la dirección https://ws050.juntadeandalucia.es/verificarFirma indicando el código de VERIFICACIÓN					
FIRMADO POR	JUAN JOSE SOLER GARCIA		FECHA		03/07/2024
	ROCIO GUIJARRO MILLAN				
VERIFICACIÓN	Pk2jm6MP8Q4FQJJZRRTHBNMQA26B8		PÁGINA		2364/3256

Es copia auténtica de documento electrónico



APELLIDOS Y NOMBRE / RAZÓN SOCIAL

PORCEL HERNANDEZ FRANCISCO

NIF
****1598*

EXPEDIENTE
1146572

ANUALIDAD DE PAGO

1ª

IMPORTE POR ANUALIDAD

	2023	2024	2025	2026	2027
IMPORTE MÁXIMO SUBVENCIONABLE	758,76 €	758,76 €	758,76 €	758,76 €	758,76 €
IMPORTE MEDIO DE TRANSFERENCIA (€/ha)	349,66 €	349,66 €	349,66 €	349,66 €	349,66 €

RESUMEN DE UNIDADES

Cód	GRUPO DE PAGO	Sup. Dec. Admisible (ha)	Sup. Comprometida (ha)	Sup. ajustada compromiso (1) (ha)	% sobredec.	Sup. Propuesta (ha)	Importe Declarado	Importe Topado	Importe Propuesto	Importe tras sobredec.
433	FRUTALES REGADÍO	2,17		2,17	0,00	2,17	758,76	758,76	758,76	758,76
TOTAL		2,17	2,17	2,17		2,17	758,76	758,76	758,76	758,76

APLICACIÓN DE REDUCCIONES Y PENALIZACIONES

GRUPO DE PAGO	Importe Calculado	Importe prereduc.	Criterios de subvencionabilidad y compromisos	Presentación tardía	Omisión declaración	Condicionality	IMPORTE (Euros) PROPUESTO
FRUTALES REGADÍO	758,76	758,76	0,00	0,00	0,00	0,00	758,76
TOTAL	758,76	758,76					758,76

RESUMEN DE PAGOS

	IMPORTE (Euros)		
	PROPUESTO	FEADER (Eje 2)	MAPA
PROPUESTO	758,76	644,95	74,43
			CAPADR 39,38

RECINTOS PROPUESTOS

REF.	REFERENCIA SIGPAC	CULTIVO	DESCRIPCIÓN CULTIVO	S/R	G.PAGO	PEND. MEDIA (%)	SUP. DEC. ADMISIBLE (ha)	SUP. COMPROM. (ha)	SUP. AJUSTADA COMPROM. (1) (ha)	SUP. CONV. SIGPAC (ha)	SUP. CERTIE. (ha)	SUP. CAMPO (ha)	SUP. CAMPO DETER. CULT. DECLARADO (ha)	SUP. DEC. REDUCIDA (ha)	SUP. PROPUESTA (ha)
170000004900910	18-028-001-00026-003	104025	ALMENDROS-MARINADA	R	433	1,10	2,17	2,17	2,17		2,17			2,17	2,17

(1) Superficie declarada admisible ajustada con la superficie comprometida.
(2) Factor de penalización valorando el alcance para el tipo de compromiso.

Puede verificar la integridad de una copia de este documento mediante la lectura del código QR adjunto o mediante el acceso a la dirección <https://ws050.juntadeandalucia.es/verificarFirma> indicando el código de VERIFICACIÓN

FIRMADO POR	JUAN JOSE SOLER GARCIA	FECHA	03/07/2024	
	ROCIO GUIJARRO MILLAN			
VERIFICACIÓN	Pk2jm6MP8Q4FQJJZRRTHBNMQA26B8	PÁGINA	2365/3256	



APELLIDOS Y NOMBRE / RAZÓN SOCIAL

PORTERO PEREZ LAURA

NIF
****2619*

EXPEDIENTE
1281867

ANUALIDAD
DE PAGO
1ª

IMPORTE POR ANUALIDAD

	2023	2024	2025	2026	2027
IMPORTE MÁXIMO SUBVENCIONABLE	9.753,81 €	9.753,81 €	9.753,81 €	9.753,81 €	9.753,81 €
IMPORTE MEDIO DE TRANSFERENCIA (€/ha)	186,25 €	186,25 €	186,25 €	186,25 €	186,25 €

RESUMEN DE UNIDADES

Cód	GRUPO DE PAGO	Sup. Dec. Admisible (ha)	Sup. Comprometida (ha)	Sup. ajustada compromiso (I) (ha)	% sobredec.	Sup. Propuesta (ha)	Importe Declarado	Importe Topado	Importe Propuesto	Importe tras sobredec.
432	FRUTALES SECANO	17,99		15,58	0,00	15,58	3.369,02	3.369,02	3.369,02	3.369,02
433	FRUTALES REGADÍO	19,31		18,26	0,00	18,26	6.384,79	6.384,79	6.384,79	6.384,79
434	HERBÁCEOS NO ELEGIBLES	18,53		18,53	0,00	18,53	0,00	0,00	0,00	0,00
TOTAL		55,83	52,37	52,37		52,37	9.753,81	9.753,81	9.753,81	9.753,81

APLICACIÓN DE REDUCCIONES Y PENALIZACIONES

GRUPO DE PAGO	Importe Calculado	Importe prereduc.	Criterios de subvencionabilidad y compromisos	Presentación tardía	Omisión declaración	Condicionalidad	IMPORTE (Euros) PROPUESTO
FRUTALES REGADÍO	6.384,79	6.384,79	0,00	0,00	0,00	0,00	6.384,79
FRUTALES SECANO	3.369,02	3.369,02	0,00	0,00	0,00	0,00	3.369,02
HERBÁCEOS NO ELEGIBLES	0,00	0,00	0,00	0,00	0,00	0,00	0,00
TOTAL	9.753,81	9.753,81					9.753,81

RESUMEN DE PAGOS

	IMPORTE (Euros)			
	PROPUESTO	FEADER (Eje 2)	MAPA	CAPADR
TOTAL	9.753,81	8.290,74	956,85	506,22

RECINTOS PROPUESTOS

REF.	REFERENCIA SIGPAC	CULTIVO DESCRIPCIÓN CULTIVO	S/R G.PAGO	PEND. MEDIA (%)	SUP. DEC. ADMISIBLE (ha)	SUP. COMPROM. (ha)	SUP. AJUSTADA COMPR. (I) (ha)	SUP. CONV. SIGPAC (ha)	SUP. CERTIF. (ha)	SUP. CAMPO (ha)	SUP. CAMPO DETER. CULT. DECLARADO (ha)	SUP. DEC. REDUCIDA (ha)	SUP. PROPUESTA (ha)
-1605993	18-071-503-00008-001	104057 ALMENDROS-AVIJOR	S 432	2,90	3,13	1,77	1,77		3,05			1,77	1,77
4175863	18-071-506-00005-001	104014 ALMENDROS-FERRAGNES	S 432	10,00	4,77	4,77	4,77		4,77			4,77	4,77
1700000006461127	18-071-503-00008-001	104057 ALMENDROS-AVIJOR	S 432	2,90	2,41	1,36	1,36		2,34			1,36	1,36
1700000006461131	18-071-505-00033-002	104057 ALMENDROS-AVIJOR	S 432	2,80	3,80	3,80	3,80		3,80			3,80	3,80
1700000006461135	18-071-507-00061-001	104007 ALMENDROS-COMUNA	S 432	3,70	0,56	0,56	0,56		0,56			0,56	0,56
1700000006461136	18-071-507-00001-001	104057 ALMENDROS-AVIJOR	S 432	3,90	1,99	1,99	1,99		1,99			1,99	1,99
1700000006461141	18-099-008-00034-001	104057 ALMENDROS-AVIJOR	S 432	2,50	1,33	1,33	1,33		1,33			1,33	1,33
-1403642	18-071-504-00088-002	104023 ALMENDROS-LAURANNE	R 433	0,90	6,90	5,85	5,85		5,85	6,90	5,85	5,85	5,85
4175866	18-071-505-00037-001	104057 ALMENDROS-AVIJOR	R 433	1,90	2,21	2,21	2,21		2,21			2,21	2,21
4612177	18-071-511-00205-001	104007 ALMENDROS-COMUNA	R 433	8,60	0,65	0,65	0,65		0,65			0,65	0,65
1700000006461128	18-071-508-00029-001	104057 ALMENDROS-AVIJOR	R 433	1,60	2,42	2,42	2,42		2,42			2,42	2,42
1700000006461129	18-071-508-00011-001	104057 ALMENDROS-AVIJOR	R 433	0,90	3,08	3,08	3,08		3,08			3,08	3,08
1700000006461132	18-071-504-00013-001	104057 ALMENDROS-AVIJOR	R 433	1,30	1,38	1,38	1,38		1,38			1,38	1,38
1700000006461138	18-071-511-00130-001	104057 ALMENDROS-AVIJOR	R 433	4,10	1,17	1,17	1,17		1,17			1,17	1,17
1700000006461139	18-071-512-00251-002	104024 ALMENDROS-MARCONA	R 433	7,50	1,09	1,09	1,09		1,09			1,09	1,09
1700000006461140	18-071-512-00028-001	104057 ALMENDROS-AVIJOR	R 433	6,30	0,41	0,41	0,41		0,41			0,41	0,41
-1300713	18-071-504-00088-001	20000 BARBECHO TRADICIONAL-SIN VARIEDAD	R 434	0,70	18,53	18,53	18,53		18,53			18,53	18,53

(1) Superficie declarada admisible ajustada con la superficie comprometida.
(2) Factor de penalización valorando el alcance para el tipo de compromiso.

Puede verificar la integridad de una copia de este documento mediante la lectura del código QR adjunto o mediante el acceso a la dirección <https://ws050.juntadeandalucia.es/verificarFirma> indicando el código de VERIFICACIÓN

FIRMADO POR	JUAN JOSE SOLER GARCIA	FECHA	03/07/2024	
	ROCIO GUIJARRO MILLAN			
VERIFICACIÓN	Pk2jm6MP8Q4FQJJZRRTHBNMQA26B8	PÁGINA	2366/3256	



INCIDENCIAS

INCIDENCIA DESCRIPCIÓN

- 219 Superficie declarada sobre un mismo recinto, en un mismo expediente, mayor que la superficie total del recinto SIGPAC.
 Ref:-1605993 Recinto:18-071-503-00008-00001 Cultivo:104057 ALMENDROS-AVIJOR Secano Suma de superficies declaradas para este recinto por el solicitante (Áreas):554 Superficie SIGPAC total para el recinto (Áreas):313 Exceso de superficie declarada (Hectáreas): 1,36
 Ref:1700000006461127 Recinto:18-071-503-00008-00001 Cultivo:104057 ALMENDROS-AVIJOR Regadío Suma de superficies declaradas para este recinto por el solicitante (Áreas):554 Superficie SIGPAC total para el recinto (Áreas):313 Exceso de superficie declarada (Hectáreas):1,05
- 248 Verifica que los recintos declarados con sistema de explotación regadío corresponden realmente a regadío según SIGPAC.
 Ref:1700000006461127 Recinto:18-071-503-00008-00001 Cultivo:104057 ALMENDROS-AVIJOR Regadío
- 100422 Recinto declarado por error para una operación de la 6503, que se ha corregido de oficio desmarcando la operación incorrecta, de acuerdo con la fecha de inscripción del recinto en la producción ecológica.
 Ref:-1605993 Recinto:18-071-503-00008-00001 Cultivo:104057 ALMENDROS-AVIJOR Secano
 Ref:1700000006461127 Recinto:18-071-503-00008-00001 Cultivo:104057 ALMENDROS-AVIJOR Regadío
 Ref:1700000006461132 Recinto:18-071-504-00013-00001 Cultivo:104057 ALMENDROS-AVIJOR Regadío
 Ref:-1403642 Recinto:18-071-504-00088-00002 Cultivo:104023 ALMENDROS-LAURANNE Regadío
 Ref:1700000006461131 Recinto:18-071-505-00033-00002 Cultivo:104057 ALMENDROS-AVIJOR Secano
 Ref:4175866 Recinto:18-071-505-00037-00001 Cultivo:104057 ALMENDROS-AVIJOR Regadío
 Ref:4175863 Recinto:18-071-506-00005-00001 Cultivo:104014 ALMENDROS-FERRAGNES Secano
 Ref:1700000006461136 Recinto:18-071-507-00001-00001 Cultivo:104057 ALMENDROS-AVIJOR Secano
 Ref:1700000006461135 Recinto:18-071-507-00061-00001 Cultivo:104007 ALMENDROS-COMUNA Secano
 Ref:1700000006461129 Recinto:18-071-508-00011-00001 Cultivo:104057 ALMENDROS-AVIJOR Regadío
 Ref:1700000006461128 Recinto:18-071-508-00029-00001 Cultivo:104057 ALMENDROS-AVIJOR Regadío
 Ref:1700000006461138 Recinto:18-071-511-00130-00001 Cultivo:104057 ALMENDROS-AVIJOR Regadío
 Ref:4612177 Recinto:18-071-511-00205-00001 Cultivo:104007 ALMENDROS-COMUNA Regadío
 Ref:1700000006461140 Recinto:18-071-512-00028-00001 Cultivo:104057 ALMENDROS-AVIJOR Regadío
 Ref:1700000006461139 Recinto:18-071-512-00251-00002 Cultivo:104024 ALMENDROS-MARCONA Regadío
 Ref:1700000006461141 Recinto:18-099-008-00034-00001 Cultivo:104057 ALMENDROS-AVIJOR Secano

(1) Superficie declarada admisible ajustada con la superficie comprometida.
 (2) Factor de penalización valorando el alcance para el tipo de compromiso.

Puede verificar la integridad de una copia de este documento mediante la lectura del código QR adjunto o mediante el acceso a la dirección https://ws050.juntadeandalucia.es/verificarFirma indicando el código de VERIFICACIÓN				
FIRMADO POR	JUAN JOSE SOLER GARCIA	FECHA	03/07/2024	
	ROCIO GUIJARRO MILLAN			
VERIFICACIÓN	Pk2jm6MP8Q4FQJJZRRTHBNMQA26B8	PÁGINA	2367/3256	



APELLIDOS Y NOMBRE / RAZÓN SOCIAL

PORTELLO MARTOS JUAN FRANCISCO

NIF

****8965*

EXPEDIENTE

1234900

ANUALIDAD DE PAGO

1ª

IMPORTE POR ANUALIDAD

	2023	2024	2025	2026	2027
IMPORTE MÁXIMO SUBVENCIONABLE	8.872,85 €	8.872,85 €	8.872,85 €	8.872,85 €	8.872,85 €
IMPORTE MEDIO DE TRANSFERENCIA (€/ha)	282,75 €	282,75 €	282,75 €	282,75 €	282,75 €

RESUMEN DE UNIDADES

Cód	GRUPO DE PAGO	Sup. Dec. Admisible (ha)	Sup. Comprometida (ha)	Sup. ajustada compromiso (1) (ha)	% sobredec.	Sup. Propuesta (ha)	Importe Declarado	Importe Topado	Importe Propuesto	Importe tras sobredec.
432	FRUTALES SECANO	15,50		15,50	0,00	15,50	3.351,72	3.351,72	3.351,72	3.351,72
433	FRUTALES REGADÍO	15,87		15,79	0,00	15,79	5.521,13	5.521,13	5.521,13	5.521,13
434	HERBÁCEOS NO ELEGIBLES	0,09		0,09	0,00	0,09	0,00	0,00	0,00	0,00
TOTAL		31,46	31,38	31,38		31,38	8.872,85	8.872,85	8.872,85	8.872,85

APLICACIÓN DE REDUCCIONES Y PENALIZACIONES

GRUPO DE PAGO	Importe Calculado	Importe prereduc.	Criterios de subvencionabilidad y compromisos	Presentación tardía	Omisión declaración	Condicionalidad	IMPORTE (Euros)
							PROPUESTO
FRUTALES REGADÍO	5.521,13	5.521,13	0,00	0,00	0,00	0,00	5.521,13
FRUTALES SECANO	3.351,72	3.351,72	0,00	0,00	0,00	0,00	3.351,72
HERBÁCEOS NO ELEGIBLES	0,00	0,00	0,00	0,00	0,00	0,00	0,00
TOTAL	8.872,85	8.872,85					8.872,85

RESUMEN DE PAGOS

PROPUESTO	IMPORTE (Euros)			
	PROPUESTO	FEADER (Eje 2)	MAPA	CAPADR
	8.872,85	7.541,92	870,42	460,51

RECINTOS PROPUESTOS

REF.	REFERENCIA SIGPAC	CULTIVO	DESCRIPCIÓN CULTIVO	S/R	G.PAGO	PEND. MEDIA (%)	SUP. DEC. ADMISIBLE (ha)	SUP. COMPROM. (ha)	SUP. AJUSTADA COMPR.(1) (ha)	SUP. CONV. SIGPAC (ha)	SUP. CERTIF. (ha)	SUP. CAMPO (ha)	SUP. CAMPO DETER. CULT. (ha)	SUP. DEC. REDUCIDA (ha)	SUP. PROPUESTA (ha)
4683624	18-071-505-00008-001	104020	ALMENDROS-GUARA	S	432	1,30	0,06	0,06	0,06		0,06			0,06	0,06
1700000006744803	18-071-501-00015-001	104020	ALMENDROS-GUARA	S	432	3,60	4,91	4,91	4,91		4,91			4,91	4,91
1700000006744806	18-071-501-00028-001	104020	ALMENDROS-GUARA	S	432	5,40	1,11	1,11	1,11		1,11			1,11	1,11
1700000006744807	18-071-511-00146-001	104020	ALMENDROS-GUARA	S	432	4,80	0,38	0,38	0,38		0,38			0,38	0,38
1700000006744811	18-071-503-00068-001	104020	ALMENDROS-GUARA	S	432	2,50	3,77	3,77	3,77		3,77			3,77	3,77
1700000006744812	18-071-503-00086-001	104020	ALMENDROS-GUARA	S	432	2,40	5,27	5,27	5,27		5,27			5,27	5,27
-604610	18-071-505-00008-004	104020	ALMENDROS-GUARA	R	433	1,30	4,02	4,02	4,02		4,02			4,02	4,02
1700000006744801	18-071-505-00008-003	104020	ALMENDROS-GUARA	R	433	1,70	0,39	0,39	0,39		0,39			0,39	0,39
1700000006744804	18-071-508-00113-001	104020	ALMENDROS-GUARA	R	433	7,30	3,40	3,32	3,32		3,40			3,32	3,32
1700000006744805	18-071-505-00058-006	104019	ALMENDROS-GLORIETA	R	433	1,80	0,17	0,17	0,17		0,17			0,17	0,17
1700000006744808	18-071-512-00036-002	104020	ALMENDROS-GUARA	R	433	5,00	0,74	0,74	0,74		0,74			0,74	0,74
1700000006744809	18-071-512-00186-002	104024	ALMENDROS-MARCONA	R	433	7,60	0,70	0,70	0,70		0,70			0,70	0,70
1700000006744810	18-071-512-00186-004	104020	ALMENDROS-GUARA	R	433	7,40	0,95	0,95	0,95		0,95			0,95	0,95
1700000006744813	18-071-505-00058-001	104019	ALMENDROS-GLORIETA	R	433	2,40	1,38	1,38	1,38		1,38			1,38	1,38
1700000006744814	18-071-505-00044-001	104020	ALMENDROS-GUARA	R	433	1,60	3,25	3,25	3,25		3,25			3,25	3,25
1700000006744815	18-071-512-00010-001	104020	ALMENDROS-GUARA	R	433	5,40	0,87	0,87	0,87		0,87			0,87	0,87
-477337	18-071-503-00068-002	20000	BARBECHO TRADICIONAL-SIN VARIEDAD	S	434	2,60	0,09	0,09	0,09		0,09			0,09	0,09

INCIDENCIAS

INCIDENCIA DESCRIPCIÓN

- 4272 Verifica que las líneas de declaración de las Solicitudes Únicas no tienen solapes con la capa de Retroactividad Gráfica (ambas de la misma campaña) a nivel de expediente/línea de declaración gráfica de la solicitud.
Ref:1700000006744804 Recinto:18-071-508-00113-00001 Cultivo: - Agregado de la referencia del recinto.:0 Zona de la referencia del recinto.:0 Superficie solapada.:0,08 Id. Incid.:95946066
- 8227 Línea de declaración monitorizada en la que no ha habido respuesta por parte del productor y, por tanto, sin Juicio Experto de campo.
Ref:-766546 Recinto:18-071-505-00008-00005 Cultivo:20000 BARBECHO TRADICIONAL-SIN VARIEDAD
- 100424 Solicita recinto que no está comprometido para la operación.
Ref:-766546 Recinto:18-071-505-00008-00005 Cultivo:20000 BARBECHO TRADICIONAL-SIN VARIEDAD Regadío

(1) Superficie declarada admisible ajustada con la superficie comprometida.
(2) Factor de penalización valorando el alcance para el tipo de compromiso.

Puede verificar la integridad de una copia de este documento mediante la lectura del código QR adjunto o mediante el acceso a la dirección https://ws050.juntadeandalucia.es/verificarFirma indicando el código de VERIFICACIÓN				
FIRMADO POR	JUAN JOSE SOLER GARCIA	FECHA	03/07/2024	
	ROCIO GUIJARRO MILLAN			
VERIFICACIÓN	Pk2jm6MP8Q4FQJJZRRTHBNMQA26B8	PÁGINA	2368/3256	



APELLIDOS Y NOMBRE / RAZÓN SOCIAL

PORTILLO MORENO JOSEFA

NIF

****4694*

EXPEDIENTE

1191597

ANUALIDAD DE PAGO

RESUMEN DE PAGOS

	<u>PROPUESTO</u>	<u>IMPORTE (Euros)</u>		
		<u>FEADER (Eje 2)</u>	<u>MAPA</u>	<u>CAPADR</u>
PROPUESTO	0,00	0,00	0,00	0,00

INCIDENCIAS

INCIDENCIA DESCRIPCIÓN

- 7162 Se advierte que en el impreso DATOS DE RECINTOS no está consignada la operación solicitada en el impreso SOLICITA LINEAS DE AYUDA DE DESARROLLO RURAL.
- 101008 Expediente sin compromisos vigentes.
Operación:6503.2

(1) Superficie declarada admisible ajustada con la superficie comprometida.
(2) Factor de penalización valorando el alcance para el tipo de compromiso.

Puede verificar la integridad de una copia de este documento mediante la lectura del código QR adjunto o mediante el acceso a la dirección <https://ws050.juntadeandalucia.es/verificarFirma> indicando el código de VERIFICACIÓN

FIRMADO POR	JUAN JOSE SOLER GARCIA	FECHA	03/07/2024	
	ROCIO GUIJARRO MILLAN			
VERIFICACIÓN	Pk2jm6MP8Q4FQJJZRRTHBNMQA26B8	PÁGINA	2369/3256	



APELLIDOS Y NOMBRE / RAZÓN SOCIAL

POZO BURGOS MARIA DOLORES

NIF

****4459*

EXPEDIENTE

1191391

ANUALIDAD DE PAGO

1ª

IMPORTE POR ANUALIDAD

	2023	2024	2025	2026	2027
IMPORTE MÁXIMO SUBVENCIONABLE	3.749,41 €	3.749,41 €	3.749,41 €	3.749,41 €	3.749,41 €
IMPORTE MEDIO DE TRANSFERENCIA (€/ha)	227,24 €	227,24 €	227,24 €	227,24 €	227,24 €

RESUMEN DE UNIDADES

Cód	GRUPO DE PAGO	Sup. Dec. Admisible (ha)	Sup. Comprometida (ha)	Sup. ajustada compromiso (I) (ha)	% sobredec.	Sup. Propuesta (ha)	Importe Declarado	Importe Topado	Importe Propuesto	Importe tras sobredec.
432	FRUTALES SECANO	15,14		15,14	0,00	15,14	3.273,87	3.273,87	3.273,87	3.273,87
433	FRUTALES REGADÍO	1,36		1,36	0,00	1,36	475,54	475,54	475,54	475,54
TOTAL		16,50	16,50	16,50		16,50	3.749,41	3.749,41	3.749,41	3.749,41

APLICACIÓN DE REDUCCIONES Y PENALIZACIONES

GRUPO DE PAGO	Importe Calculado	Importe prereduc.	Criterios de subvencionabilidad y compromisos	Presentación tardía	Omisión declaración	Condicionalidad	IMPORTE (Euros)
							PROPUESTO
FRUTALES REGADÍO	475,54	475,54	0,00	0,00	0,00	0,00	475,54
FRUTALES SECANO	3.273,87	3.273,87	0,00	0,00	0,00	0,00	3.273,87
TOTAL	3.749,41	3.749,41					3.749,41

RESUMEN DE PAGOS

PROPUESTO	IMPORTE (Euros)			
	PROPUESTO	FEADER (Eje 2)	MAPA	CAPADR
PROPUESTO	3.749,41	3.187,00	367,82	194,59

RECINTOS PROPUESTOS

REF.	REFERENCIA SIGPAC	CULTIVO	DESCRIPCIÓN CULTIVO	S/R	G.PAGO	PEND. MEDIA (%)	SUP. DEC. ADMISIBLE (ha)	SUP. COMPROM. (ha)	SUP. AJUSTADA COMPR.(I) (ha)	SUP. CONV. SIGPAC (ha)	SUP. CERTIF. (ha)	SUP. CAMPO (ha)	SUP. CAMPO DETER. CULT. DECLARADO (ha)	SUP. DEC. REDUCIDA (ha)	SUP. PROPUESTA (ha)
-1586514	18-084-005-00547-002	104020	ALMENDROS-GUARA	S	432	5,20	0,44	0,44	0,44		0,44			0,44	0,44
1700000004580151	18-149-022-00050-001	104020	ALMENDROS-GUARA	S	432	4,50	4,50	4,50	4,50		4,50			4,50	4,50
1700000004580152	18-149-022-00051-002	104022	ALMENDROS-LARGUETA	S	432	8,80	1,33	1,33	1,33		1,33			1,33	1,33
1700000004580153	18-084-006-00132-001	104018	ALMENDROS-GARRIGUES	S	432	6,20	3,58	3,58	3,58		3,58			3,58	3,58
1700000004580154	18-084-006-00142-001	104024	ALMENDROS-MARCONA	S	432	15,90	3,72	3,72	3,72		3,72			3,72	3,72
1700000004580155	18-084-005-00547-002	104020	ALMENDROS-GUARA	S	432	5,20	1,57	1,57	1,57		1,57			1,57	1,57
-1032214	18-084-005-00424-003	104020	ALMENDROS-GUARA	R	433	23,10	0,03	0,03	0,03		0,03			0,03	0,03
4640154	18-084-005-00435-001	104020	ALMENDROS-GUARA	R	433	6,20	0,08	0,08	0,08		0,08			0,08	0,08
6828055	18-084-005-00406-001	104020	ALMENDROS-GUARA	R	433	3,70	0,47	0,47	0,47		0,47			0,47	0,47
1700000004580147	18-084-005-00405-001	104020	ALMENDROS-GUARA	R	433	18,90	0,32	0,32	0,32		0,32			0,32	0,32
1700000004580150	18-084-005-00424-002	104020	ALMENDROS-GUARA	R	433	6,10	0,14	0,14	0,14		0,14			0,14	0,14
1700000004580156	18-084-005-00722-002	104020	ALMENDROS-GUARA	R	433	2,50	0,32	0,32	0,32		0,32			0,32	0,32

(1) Superficie declarada admisible ajustada con la superficie comprometida.
(2) Factor de penalización valorando el alcance para el tipo de compromiso.

Puede verificar la integridad de una copia de este documento mediante la lectura del código QR adjunto o mediante el acceso a la dirección <https://ws050.juntadeandalucia.es/verificarFirma> indicando el código de VERIFICACIÓN

FIRMADO POR	JUAN JOSE SOLER GARCIA	FECHA	03/07/2024	
	ROCIO GUIJARRO MILLAN			
VERIFICACIÓN	Pk2jm6MP8Q4FQJJZRRTHBNMQA26B8	PÁGINA	2370/3256	



APELLIDOS Y NOMBRE / RAZÓN SOCIAL
NIF
EXPEDIENTE
ANUALIDAD DE PAGO

POZO GOMEZ MARIA ADORACION
 ****4653*
 1233669
 1ª

IMPORTE POR ANUALIDAD

	2023	2024	2025	2026	2027
IMPORTE MÁXIMO SUBVENCIONABLE	16.950,34 €	16.950,34 €	16.950,34 €	16.950,34 €	16.950,34 €
IMPORTE MEDIO DE TRANSFERENCIA (€/ha)	139,59 €	139,59 €	139,59 €	139,59 €	139,59 €

RESUMEN DE UNIDADES

Cód	GRUPO DE PAGO	Sup. Dec. Admisible (ha)	Sup. Comprometida (ha)	Sup. ajustada compromiso (1) (ha)	% sobredec.	Sup. Propuesta (ha)	Importe Declarado	Importe Topado	Importe Propuesto	Importe tras sobredec.
426	HERBÁCEOS	54,91		54,91	0,00	54,91	8.300,74	8.300,74	8.300,74	8.300,74
432	FRUTALES SECANO	44,14		40,00	0,00	40,00	8.649,60	8.649,60	8.649,60	8.649,60
434	HERBÁCEOS NO ELEGIBLES	26,52		26,52	0,00	26,52	0,00	0,00	0,00	0,00
TOTAL		125,57	121,43	121,43		121,43	16.950,34	16.950,34	16.950,34	16.950,34

APLICACIÓN DE REDUCCIONES Y PENALIZACIONES

GRUPO DE PAGO	Importe Calculado	Importe prereduc.	Criterios de subvencionabilidad y compromisos	Presentación tardía	Omisión declaración	Condicionalidad	IMPORTE (Euros)
							PROPUESTO
FRUTALES SECANO	8.649,60	8.649,60	0,00	0,00	0,00	0,00	8.649,60
HERBÁCEOS	8.300,74	8.300,74	0,00	0,00	0,00	0,00	8.300,74
HERBÁCEOS NO ELEGIBLES	0,00	0,00	0,00	0,00	0,00	0,00	0,00
TOTAL	16.950,34	16.950,34					16.950,34

RESUMEN DE PAGOS

PROPUESTO	IMPORTE (Euros)			
	PROPUESTO	FEADER (Eje 2)	MAPA	CAPADR
	16.950,34	14.407,79	1.662,83	879,72

(1) Superficie declarada admisible ajustada con la superficie comprometida.
 (2) Factor de penalización valorando el alcance para el tipo de compromiso.

Puede verificar la integridad de una copia de este documento mediante la lectura del código QR adjunto o mediante el acceso a la dirección <https://ws050.juntadeandalucia.es/verificarFirma> indicando el código de VERIFICACIÓN

FIRMADO POR	JUAN JOSE SOLER GARCIA	FECHA	03/07/2024	
	ROCIO GUIJARRO MILLAN			
VERIFICACIÓN	Pk2jm6MP8Q4FQJJZRRTHBNMQA26B8	PÁGINA	2371/3256	



RECINTOS PROPUESTOS

REF.	REFERENCIA SIGPAC	CULTIVO	DESCRIPCIÓN CULTIVO	S/R	G.PAGO	PEND. MEDIA (%)	SUP. DEC. ADMISIBLE (ha)	SUP. COMPROM. (ha)	SUP. AJUSTADA COMPR.(1) (ha)	SUP. CONV. SIGPAC (ha)	SUP. CERTIF. (ha)	SUP. CAMPO (ha)	SUP. CAMPO DECLARADO (ha)	SUP. DEC. REDUCIDA (ha)	SUP. PROPUESTA (ha)
-1046153	18-149-022-00287-001	8000	AVENA-SIN VARIEDAD	S	426	3,20	0,07	0,07	0,07		0,07			0,07	0,07
-1046152	18-084-006-00055-002	5000	CEBADA-SIN VARIEDAD	S	426	10,00	0,13	0,13	0,13		0,13			0,13	0,13
-1046151	18-084-006-00055-002	53001	YEROS-MORO DA 131	S	426	10,00	0,16	0,16	0,16		0,16			0,16	0,16
1700000006943135	18-084-006-00394-003	8000	AVENA-SIN VARIEDAD	S	426	3,90	5,58	5,58	5,58		5,58			5,58	5,58
1700000006943136	18-084-006-00443-001	8000	AVENA-SIN VARIEDAD	S	426	2,00	1,11	1,11	1,11		1,11			1,11	1,11
1700000006943137	18-084-006-00413-001	5000	CEBADA-SIN VARIEDAD	S	426	4,30	4,28	4,28	4,28		4,28			4,28	4,28
1700000006943138	18-084-006-00046-002	5000	CEBADA-SIN VARIEDAD	S	426	5,80	0,01	0,01	0,01		0,01			0,01	0,01
1700000006943148	18-149-022-00065-001	8000	AVENA-SIN VARIEDAD	S	426	3,90	2,03	2,03	2,03		2,03			2,03	2,03
1700000006943150	18-084-006-00412-001	5000	CEBADA-SIN VARIEDAD	S	426	3,60	6,74	6,74	6,74		6,74			6,74	6,74
1700000006943155	18-084-007-00007-001	8000	AVENA-SIN VARIEDAD	S	426	4,50	3,26	3,26	3,26		3,26			3,26	3,26
1700000006943163	18-084-006-00359-001	53001	YEROS-MORO DA 131	S	426	1,90	1,80	1,80	1,80		1,80			1,80	1,80
1700000006943164	18-084-007-00149-001	8000	AVENA-SIN VARIEDAD	S	426	1,30	3,46	3,46	3,46		3,46			3,46	3,46
1700000006943167	18-149-022-00064-001	8000	AVENA-SIN VARIEDAD	S	426	5,40	5,15	5,15	5,15		5,15			5,15	5,15
1700000006943169	18-084-006-00178-002	53001	YEROS-MORO DA 131	S	426	3,10	3,54	3,54	3,54		3,54			3,54	3,54
1700000006943174	18-084-006-00336-001	5000	CEBADA-SIN VARIEDAD	S	426	1,30	0,96	0,96	0,96		0,96			0,96	0,96
1700000006943177	18-084-006-00380-001	8000	AVENA-SIN VARIEDAD	S	426	3,80	4,66	4,66	4,66		4,66			4,66	4,66
1700000006943179	18-084-006-00045-002	5000	CEBADA-SIN VARIEDAD	S	426	2,60	4,28	4,28	4,28		4,28			4,28	4,28
1700000006943180	18-084-006-00324-001	5000	CEBADA-SIN VARIEDAD	S	426	1,50	2,24	2,24	2,24		2,24			2,24	2,24
1700000006943188	18-084-007-00047-001	53001	YEROS-MORO DA 131	S	426	3,60	2,65	2,65	2,65		2,65			2,65	2,65
1700000006943190	18-084-006-00360-001	53001	YEROS-MORO DA 131	S	426	2,00	1,02	1,02	1,02		1,02			1,02	1,02
1700000006943195	18-084-006-00393-001	8000	AVENA-SIN VARIEDAD	S	426	5,10	1,78	1,78	1,78		1,78			1,78	1,78
-533907	18-084-006-00392-003	104022	ALMENDROS-LARGUETA	S	432	1,40	0,02	0,02	0,02		0,02			0,02	0,02
-122491	18-084-005-01039-001	104090	ALMENDROS-FILIPO CEO	S	432	3,40	3,58	3,58	3,58		3,58			3,58	3,58
1700000006943142	18-084-006-00288-001	104020	ALMENDROS-GUARA	S	432	2,20	2,63	2,63	2,63		2,63			2,63	2,63
1700000006943146	18-084-006-00450-001	104020	ALMENDROS-GUARA	S	432	1,60	1,68	1,68	1,68		1,68			1,68	1,68
1700000006943149	18-084-006-00094-001	104020	ALMENDROS-GUARA	S	432	1,90	1,09	1,09	1,09		1,09			1,09	1,09
1700000006943192	18-084-006-00289-001	104020	ALMENDROS-GUARA	S	432	2,60	4,51	4,51	4,51		4,51			4,51	4,51
1700000006943203	18-084-005-01037-001	104090	ALMENDROS-FILIPO CEO	S	432	2,80	2,87	2,87	2,87		2,87			2,87	2,87
1700000006943204	18-084-005-01014-001	104020	ALMENDROS-GUARA	S	432	5,70	2,18	2,18	2,18		2,18			2,18	2,18
1700000006943207	18-084-006-00031-001	104090	ALMENDROS-FILIPO CEO	S	432	5,30	0,88	0,88	0,88		0,88			0,88	0,88
1700000006943208	18-084-005-01112-001	104090	ALMENDROS-FILIPO CEO	S	432	6,00	1,03	1,03	1,03		1,03			1,03	1,03
1700000006943209	18-084-005-00961-001	104020	ALMENDROS-GUARA	S	432	3,90	4,43	4,43	4,43		4,43			4,43	4,43
1700000006943210	18-084-005-00959-001	104090	ALMENDROS-FILIPO CEO	S	432	1,80	1,57	1,57	1,57		1,57			1,57	1,57
1700000006943211	18-084-005-00142-001	104020	ALMENDROS-GUARA	S	432	5,70	0,78	0,78	0,78		0,78			0,78	0,78
1700000006943212	18-084-006-00078-001	104090	ALMENDROS-FILIPO CEO	S	432	5,60	1,38	1,38	1,38		1,38			1,38	1,38
1700000006943213	18-084-005-01040-001	104020	ALMENDROS-GUARA	S	432	3,80	2,73	2,73	2,73		2,73			2,73	2,73
1700000006943215	18-084-006-00093-001	104020	ALMENDROS-GUARA	S	432	2,60	1,69	1,69	1,69		1,69			1,69	1,69
1700000006943217	18-084-005-00999-001	104020	ALMENDROS-GUARA	S	432	5,60	2,16	2,16	2,16		2,16			2,16	2,16
1700000006943218	18-084-006-00115-001	104020	ALMENDROS-GUARA	S	432	1,90	0,75	0,75	0,75		0,75			0,75	0,75
1700000006943220	18-084-006-00278-001	104090	ALMENDROS-FILIPO CEO	S	432	2,60	1,92	1,92	1,92		1,92			1,92	1,92
1700000006943228	18-084-005-00984-002	104020	ALMENDROS-GUARA	S	432	5,50	2,26	2,26	2,26		2,26			2,26	2,26
1700000006943229	18-084-005-00983-001	104020	ALMENDROS-GUARA	S	432	3,80	4,00	4,00	4,00		4,00			4,00	4,00
-533908	18-084-007-00019-002	20000	BARBECHO TRADICIONAL-SIN VARIEDAD	S	434	4,00	0,03	0,03	0,03		0,03			0,03	0,03
1700000006943147	18-084-007-00039-001	20000	BARBECHO TRADICIONAL-SIN VARIEDAD	S	434	2,50	0,95	0,95	0,95		0,95			0,95	0,95
1700000006943160	18-084-007-00167-001	20000	BARBECHO TRADICIONAL-SIN VARIEDAD	S	434	1,30	1,55	1,55	1,55		1,55			1,55	1,55
1700000006943165	18-084-007-00156-001	20000	BARBECHO TRADICIONAL-SIN VARIEDAD	S	434	6,00	2,21	2,21	2,21		2,21			2,21	2,21
1700000006943168	18-084-006-00255-002	20000	BARBECHO TRADICIONAL-SIN VARIEDAD	S	434	3,30	0,69	0,69	0,69		0,69			0,69	0,69
1700000006943170	18-084-006-00038-005	20000	BARBECHO TRADICIONAL-SIN VARIEDAD	S	434	2,60	0,78	0,78	0,78		0,78			0,78	0,78
1700000006943171	18-084-006-00038-002	20000	BARBECHO TRADICIONAL-SIN VARIEDAD	S	434	2,60	1,37	1,37	1,37		1,37			1,37	1,37
1700000006943172	18-084-006-00258-002	20000	BARBECHO TRADICIONAL-SIN VARIEDAD	S	434	2,30	0,66	0,66	0,66		0,66			0,66	0,66
1700000006943173	18-084-006-00259-001	20000	BARBECHO TRADICIONAL-SIN VARIEDAD	S	434	3,10	1,63	1,63	1,63		1,63			1,63	1,63
1700000006943175	18-084-008-00609-001	20000	BARBECHO TRADICIONAL-SIN VARIEDAD	S	434	1,90	1,79	1,79	1,79		1,79			1,79	1,79
1700000006943176	18-084-006-00392-002	20000	BARBECHO TRADICIONAL-SIN VARIEDAD	S	434	3,70	3,22	3,22	3,22		3,22			3,22	3,22
1700000006943178	18-084-007-00447-001	20000	BARBECHO TRADICIONAL-SIN VARIEDAD	S	434	1,90	5,86	5,86	5,86		5,86			5,86	5,86
1700000006943181	18-084-007-00254-001	20000	BARBECHO TRADICIONAL-SIN VARIEDAD	S	434	2,50	1,51	1,51	1,51		1,51			1,51	1,51
1700000006943182	18-084-007-00366-001	20000	BARBECHO TRADICIONAL-SIN VARIEDAD	S	434	4,80	3,08	3,08	3,08		3,08			3,08	3,08
1700000006943189	18-084-007-00024-001	20000	BARBECHO TRADICIONAL-SIN VARIEDAD	S	434	3,70	1,19	1,19	1,19		1,19			1,19	1,19

(1) Superficie declarada admisible ajustada con la superficie comprometida.
 (2) Factor de penalización valorando el alcance para el tipo de compromiso.

Puede verificar la integridad de una copia de este documento mediante la lectura del código QR adjunto o mediante el acceso a la dirección https://ws050.juntadeandalucia.es/verificarFirma indicando el código de VERIFICACIÓN				
FIRMADO POR	JUAN JOSE SOLER GARCIA ROCIO GUIJARRO MILLAN		FECHA 03/07/2024	
VERIFICACIÓN	Pk2jm6MP8Q4FQJJZRRTHBNBMA26B8		PÁGINA 2372/3256	



APELLIDOS Y NOMBRE / RAZÓN SOCIAL

PRETEL GONZALEZ MANUEL

NIF

***7260*

EXPEDIENTE

1261241

ANUALIDAD DE PAGO

RESUMEN DE PAGOS

	<u>PROPUESTO</u>	<u>IMPORTE (Euros)</u>		
		<u>FEADER (Eje 2)</u>	<u>MAPA</u>	<u>CAPADR</u>
PROPUESTO	0,00	0,00	0,00	0,00

INCIDENCIAS

INCIDENCIA DESCRIPCIÓN

7162	Se advierte que en el impreso DATOS DE RECINTOS no está consignada la operación solicitada en el impreso SOLICITA LINEAS DE AYUDA DE DESARROLLO RURAL.
101008	Expediente sin compromisos vigentes. Operación:6503.2

(1) Superficie declarada admisible ajustada con la superficie comprometida.
(2) Factor de penalización valorando el alcance para el tipo de compromiso.

Puede verificar la integridad de una copia de este documento mediante la lectura del código QR adjunto o mediante el acceso a la dirección https://ws050.juntadeandalucia.es/verificarFirma indicando el código de VERIFICACIÓN				
FIRMADO POR	JUAN JOSE SOLER GARCIA	FECHA	03/07/2024	
	ROCIO GUIJARRO MILLAN			
VERIFICACIÓN	Pk2jm6MP8Q4FQJJZRRTHBNMQA26B8	PÁGINA	2373/3256	



APELLIDOS Y NOMBRE / RAZÓN SOCIAL

PRETEL PLAZA CONCEPCION

NIF
****6575*

EXPEDIENTE
1148824

ANUALIDAD DE PAGO
1ª

IMPORTE POR ANUALIDAD

	2023	2024	2025	2026	2027
IMPORTE MÁXIMO SUBVENCIONABLE	2.285,64 €	2.285,64 €	2.285,64 €	2.285,64 €	2.285,64 €
IMPORTE MEDIO DE TRANSFERENCIA (€/ha)	247,90 €	247,90 €	247,90 €	247,90 €	247,90 €

RESUMEN DE UNIDADES

Cód	GRUPO DE PAGO	Sup. Dec. Admisible (ha)	Sup. Comprometida (ha)	Sup. ajustada compromiso (I) (ha)	% sobredec.	Sup. Propuesta (ha)	Importe Declarado	Importe Topado	Importe Propuesto	Importe tras sobredec.
429	OLIVAR	9,22		9,22	0,00	9,22	2.285,64	2.285,64	2.285,64	2.285,64
TOTAL		9,22	9,22	9,22		9,22	2.285,64	2.285,64	2.285,64	2.285,64

APLICACIÓN DE REDUCCIONES Y PENALIZACIONES

GRUPO DE PAGO	Importe Calculado	Importe prereduc.	Criterios de subvencionabilidad y compromisos	Presentación tardía	Omisión declaración	Condicionalidad	IMPORTE (Euros) PROPUESTO
OLIVAR	2.285,64	2.285,64	0,00	0,00	0,00	0,00	2.285,64
TOTAL	2.285,64	2.285,64					2.285,64

RESUMEN DE PAGOS

	IMPORTE (Euros)			
	PROPUESTO	FEADER (Eje 2)	MAPA	CAPADR
PROPUESTO	2.285,64	1.942,79	224,22	118,63

RECINTOS PROPUESTOS

REF.	REFERENCIA SIGPAC	CULTIVO	DESCRIPCIÓN CULTIVO	S/R	G.PAGO	PEND. MEDIA (%)	SUP. DEC. ADMISIBLE (ha)	SUP. COMPROM. (ha)	SUP. AJUSTADA COMPR.(I) (ha)	SUP. CONV. SIGPAC (ha)	SUP. CERTIE. (ha)	SUP. CAMPO (ha)	SUP. CAMPO DETER. CULT. DECLARADO (ha)	SUP. DEC. REDUCIDA (ha)	SUP. PROPUESTA (ha)
-38442	18-080-002-00195-005	101010	OLIVAR-PICUAL	S	429	10,70	0,08	0,08	0,08		0,08			0,08	0,08
1700000004607033	18-080-005-00212-001	101010	OLIVAR-PICUAL	S	429	1,90	0,42	0,42	0,42		0,42			0,42	0,42
1700000004607034	18-080-006-00092-002	101010	OLIVAR-PICUAL	S	429	9,30	0,12	0,12	0,12		0,12			0,12	0,12
1700000004607035	18-080-002-00168-004	101010	OLIVAR-PICUAL	S	429	11,50	0,98	0,98	0,98		0,98			0,98	0,98
1700000004607036	18-080-002-00198-004	101010	OLIVAR-PICUAL	S	429	4,10	0,04	0,04	0,04		0,04			0,04	0,04
1700000004607037	18-080-002-00199-003	101010	OLIVAR-PICUAL	S	429	7,80	1,57	1,57	1,57		1,57			1,57	1,57
1700000004607038	18-080-002-00199-005	101010	OLIVAR-PICUAL	S	429	12,50	0,06	0,06	0,06		0,06			0,06	0,06
1700000004607043	18-080-002-00198-001	101010	OLIVAR-PICUAL	S	429	4,00	1,25	1,25	1,25		1,25			1,25	1,25
1700000004607044	18-080-003-00346-001	101010	OLIVAR-PICUAL	R	429	24,90	0,13	0,13	0,13		0,13			0,13	0,13
1700000004607045	18-080-002-00184-001	101010	OLIVAR-PICUAL	S	429	4,80	1,10	1,10	1,10		1,10			1,10	1,10
1700000004607046	18-080-002-00195-003	101010	OLIVAR-PICUAL	R	429	4,20	1,69	1,69	1,69		1,69			1,69	1,69
1700000004607047	18-080-002-00197-001	101010	OLIVAR-PICUAL	S	429	3,90	0,87	0,87	0,87		0,87			0,87	0,87
1700000004607048	18-080-002-00183-001	101010	OLIVAR-PICUAL	S	429	3,70	0,91	0,91	0,91		0,91			0,91	0,91

(1) Superficie declarada admisible ajustada con la superficie comprometida.
(2) Factor de penalización valorando el alcance para el tipo de compromiso.

Puede verificar la integridad de una copia de este documento mediante la lectura del código QR adjunto o mediante el acceso a la dirección <https://ws050.juntadeandalucia.es/verificarFirma> indicando el código de VERIFICACIÓN

FIRMADO POR	JUAN JOSE SOLER GARCIA	FECHA	03/07/2024	
	ROCIO GUIJARRO MILLAN			
VERIFICACIÓN	Pk2jm6MP8Q4FQJJZRRTHBNMQA26B8	PÁGINA	2374/3256	



APELLIDOS Y NOMBRE / RAZÓN SOCIAL
PRODUCTORES CHIRIMOYAS Y AGUACATES DE
IMPORTE POR ANUALIDAD

NIF ****5213*
EXPEDIENTE 1234389
ANUALIDAD DE PAGO 1ª

	2023	2024	2025	2026	2027
IMPORTE MÁXIMO SUBVENCIONABLE	2.193,51 €	2.193,51 €	2.193,51 €	2.193,51 €	2.193,51 €
IMPORTE MEDIO DE TRANSFERENCIA (€/ha)	253,00 €	253,00 €	253,00 €	253,00 €	253,00 €

RESUMEN DE UNIDADES

Cód	GRUPO DE PAGO	Sup. Dec. Admisible (ha)	Sup. Comprometida (ha)	Sup. ajustada compromiso (I) (ha)	% sobredec.	Sup. Propuesta (ha)	Importe Declarado	Importe Topado	Importe Propuesto	Importe tras sobredec.
430	HORTÍCOLAS	8,74		8,67	0,00	8,67	2.193,51	2.193,51	2.193,51	2.193,51
TOTAL		8,74	8,67	8,67		8,67	2.193,51	2.193,51	2.193,51	2.193,51

APLICACIÓN DE REDUCCIONES Y PENALIZACIONES

GRUPO DE PAGO	Importe Calculado	Importe prereduc.	Criterios de subvencionabilidad y compromisos	Presentación tardía	Omisión declaración	Condicionalidad	IMPORTE (Euros) PROPUESTO
HORTÍCOLAS	2.193,51	2.193,51	0,00	0,00	0,00	0,00	2.193,51
TOTAL	2.193,51	2.193,51					2.193,51

RESUMEN DE PAGOS

	IMPORTE (Euros)			
	PROPUESTO	FEADER (Eje 2)	MAPA	CAPADR
PROPUESTO	2.193,51	1.864,48	215,18	113,85

RECINTOS PROPUESTOS

REF.	REFERENCIA SIGPAC	CULTIVO	DESCRIPCIÓN CULTIVO	S/R	G.PAGO	PEND. MEDIA (%)	SUP. DEC. ADMISIBLE (ha)	SUP. COMPROM. (ha)	SUP. AJUSTADA COMPROM. (I) (ha)	SUP. CONV. SIGPAC (ha)	SUP. CERTIE (ha)	SUP. CAMPO (ha)	SUP. CAMPO DETER. CULT. DECLARADO (ha)	SUP. DEC. REDUCIDA (ha)	SUP. PROPUESTA (ha)
-1146648	18-142-039-00258-017	165000	PEPINO-SIN VARIEDAD	R	430	5,00	1,18	1,18	1,18		1,18			1,18	1,18
-1146647	18-142-039-00258-009	165000	PEPINO-SIN VARIEDAD	R	430	2,20	3,74	3,74	3,74		3,74			3,74	3,74
-1146644	18-142-039-00073-015	165000	PEPINO-SIN VARIEDAD	R	430	5,80	0,70	0,70	0,70		0,70			0,70	0,70
5329193	18-142-039-00073-018	165000	PEPINO-SIN VARIEDAD	R	430	1,80	3,12	3,05	3,05		3,12			3,05	3,05

INCIDENCIAS

INCIDENCIA DESCRIPCIÓN

4272 Verifica que las líneas de declaración de las Solicitudes Únicas no tienen solapes con la capa de Retroactividad Gráfica (ambas de la misma campaña) a nivel de expediente/línea de declaración gráfica de la solicitud.
 Ref:5329193 Recinto:18-142-039-00073-00018 Cultivo: - Agregado de la referencia del recinto.:0 Zona de la referencia del recinto.:0 Superficie solapada.:0,07 Id. Incid.:95945950

(1) Superficie declarada admisible ajustada con la superficie comprometida.
 (2) Factor de penalización valorando el alcance para el tipo de compromiso.

Puede verificar la integridad de una copia de este documento mediante la lectura del código QR adjunto o mediante el acceso a la dirección https://ws050.juntadeandalucia.es/verificarFirma indicando el código de VERIFICACIÓN					
FIRMADO POR	JUAN JOSE SOLER GARCIA		FECHA		03/07/2024
	ROCIO GUIJARRO MILLAN				
VERIFICACIÓN	Pk2jm6MP8Q4FQJJZRRTHBNMQA26B8		PÁGINA		2375/3256



<u>APELLIDOS Y NOMBRE / RAZÓN SOCIAL</u>	<u>NIF</u>	<u>EXPEDIENTE</u>	<u>ANUALIDAD DE PAGO</u>
PROMOCIONES E INVERSIONES AZULEJOS GUADI	****2973*	1204616	1ª

IMPORTE POR ANUALIDAD

	<u>2023</u>	<u>2024</u>	<u>2025</u>	<u>2026</u>	<u>2027</u>
IMPORTE MÁXIMO SUBVENCIONABLE	13.873,52 €	13.873,52 €	13.873,52 €	13.873,52 €	13.873,52 €
IMPORTE MEDIO DE TRANSFERENCIA (€/ha)	252,52 €	252,52 €	252,52 €	252,52 €	252,52 €

RESUMEN DE UNIDADES

<u>Cód</u>	<u>GRUPO DE PAGO</u>	<u>Sup. Dec. Admisible (ha)</u>	<u>Sup. Comprometida (ha)</u>	<u>Sup. ajustada compromiso (1) (ha)</u>	<u>% sobredec.</u>	<u>Sup. Propuesta (ha)</u>	<u>Importe Declarado</u>	<u>Importe Topado</u>	<u>Importe Propuesto</u>	<u>Importe tras sobredec.</u>
432	FRUTALES SECANO	49,75		40,00	0,00	40,00	8.649,60	8.649,60	8.649,60	8.649,60
433	FRUTALES REGADÍO	14,94		14,94	0,00	14,94	5.223,92	5.223,92	5.223,92	5.223,92
TOTAL		64,69	54,94	54,94		54,94	13.873,52	13.873,52	13.873,52	13.873,52

APLICACIÓN DE REDUCCIONES Y PENALIZACIONES

<u>GRUPO DE PAGO</u>	<u>Importe Calculado</u>	<u>Importe prereduc. y compromisos</u>	<u>Criterios de subvencionabilidad y compromisos</u>	<u>Presentación tardía</u>	<u>Omisión declaración</u>	<u>Condicionalidad</u>	<u>IMPORTE (Euros) PROPUESTO</u>
FRUTALES REGADÍO	5.223,92	5.223,92	0,00	0,00	0,00	0,00	5.223,92
FRUTALES SECANO	8.649,60	8.649,60	0,00	0,00	0,00	0,00	8.649,60
TOTAL	13.873,52	13.873,52					13.873,52

RESUMEN DE PAGOS

	<u>IMPORTE (Euros)</u>			
	<u>PROPUESTO</u>	<u>FEADER (Eje 2)</u>	<u>MAPA</u>	<u>CAPADR</u>
PROPUESTO	13.873,52	11.792,49	1.361,00	720,03

(1) Superficie declarada admisible ajustada con la superficie comprometida.
 (2) Factor de penalización valorando el alcance para el tipo de compromiso.

Puede verificar la integridad de una copia de este documento mediante la lectura del código QR adjunto o mediante el acceso a la dirección https://ws050.juntadeandalucia.es/verificarFirma indicando el código de VERIFICACIÓN				
FIRMADO POR	JUAN JOSE SOLER GARCIA	FECHA	03/07/2024	
	ROCIO GUIJARRO MILLAN			
VERIFICACIÓN	Pk2jm6MP8Q4FQJJZRRTHBNMQA26B8	PÁGINA	2376/3256	



RECINTOS PROPUESTOS

REF.	REFERENCIA SIGPAC	CULTIVO DESCRIPCIÓN CULTIVO	S/R	G.PAGO	PEND. MEDIA (%)	SUP. DEC. ADMISIBLE (ha)	SUP. COMPROM. (ha)	SUP. AJUSTADA COMPR.(1) (ha)	SUP. CONV. SIGPAC (ha)	SUP. CERTIF. (ha)	SUP. CAMPO (ha)	SUP. CAMPO DETER. CULT. DECLARADO (ha)	SUP. DEC. REDUCIDA (ha)	SUP. PROPUESTA (ha)
-135523	18-091-032-00035-040	104037	ALMENDROS-SOLETA	S	432	17,90	0,02	0,02	0,02	0,02			0,02	0,02
-133348	18-076-004-00089-002	104020	ALMENDROS-GUARA	S	432	2,30	2,65	2,65	2,65	2,65			2,65	2,65
4174003	18-076-004-00090-001	104020	ALMENDROS-GUARA	S	432	2,00	0,28	0,28	0,28	0,28			0,28	0,28
4174012	18-076-004-00091-001	104020	ALMENDROS-GUARA	S	432	2,70	1,88	1,88	1,88	1,88			1,88	1,88
4174027	18-076-004-00111-001	104020	ALMENDROS-GUARA	S	432	1,70	0,52	0,52	0,52	0,52			0,52	0,52
1700000005934706	18-091-032-00080-002	104037	ALMENDROS-SOLETA	S	432	11,10	0,18	0,18	0,18	0,18			0,18	0,18
1700000005934708	18-091-032-00035-017	104037	ALMENDROS-SOLETA	S	432	6,60	0,45	0,45	0,45	0,45			0,45	0,45
1700000005934709	18-091-032-00035-019	104037	ALMENDROS-SOLETA	S	432	9,00	13,99	13,99	13,99	13,99			13,99	13,99
1700000005934710	18-091-032-00080-003	104037	ALMENDROS-SOLETA	S	432	7,50	1,67	1,67	1,67	1,67			1,67	1,67
1700000005934712	18-076-004-00079-001	104020	ALMENDROS-GUARA	S	432	1,50	2,63	2,63	2,63	2,63			2,63	2,63
1700000005934713	18-076-004-00080-002	104020	ALMENDROS-GUARA	S	432	1,70	1,46	1,46	1,46	1,46			1,46	1,46
1700000005934714	18-076-004-00081-001	104020	ALMENDROS-GUARA	S	432	1,80	1,86	1,86	1,86	1,86			1,86	1,86
1700000005934715	18-076-004-00082-001	104020	ALMENDROS-GUARA	S	432	1,80	0,93	0,93	0,93	0,93			0,93	0,93
1700000005934716	18-076-004-00084-001	104020	ALMENDROS-GUARA	S	432	2,10	0,78	0,78	0,78	0,78			0,78	0,78
1700000005934717	18-076-004-00086-001	104020	ALMENDROS-GUARA	S	432	1,90	1,02	1,02	1,02	1,02			1,02	1,02
1700000005934718	18-076-004-00087-001	104020	ALMENDROS-GUARA	S	432	2,00	1,82	1,82	1,82	1,82			1,82	1,82
1700000005934719	18-076-004-00148-001	104020	ALMENDROS-GUARA	S	432	1,70	0,58	0,58	0,58	0,58			0,58	0,58
1700000005934720	18-076-004-00150-001	104020	ALMENDROS-GUARA	S	432	2,10	0,70	0,70	0,70	0,70			0,70	0,70
1700000005934721	18-076-004-00151-001	104020	ALMENDROS-GUARA	S	432	1,90	0,72	0,72	0,72	0,72			0,72	0,72
1700000005934722	18-076-004-00152-001	104020	ALMENDROS-GUARA	S	432	1,70	0,72	0,72	0,72	0,72			0,72	0,72
1700000005934723	18-076-004-00080-001	104020	ALMENDROS-GUARA	S	432	1,80	0,34	0,34	0,34	0,34			0,34	0,34
1700000005934726	18-076-004-00108-001	104020	ALMENDROS-GUARA	S	432	1,80	2,62	2,62	2,62	2,62			2,62	2,62
1700000005934727	18-076-004-00109-001	104020	ALMENDROS-GUARA	S	432	1,80	2,01	2,01	2,01	2,01			2,01	2,01
1700000005934728	18-076-004-00112-001	104020	ALMENDROS-GUARA	S	432	1,70	1,67	1,67	1,67	1,67			1,67	1,67
1700000005934729	18-076-004-00113-001	104020	ALMENDROS-GUARA	S	432	1,70	1,04	1,04	1,04	1,04			1,04	1,04
1700000005934731	18-076-004-00116-001	104020	ALMENDROS-GUARA	S	432	1,60	2,69	2,69	2,69	2,69			2,69	2,69
1700000005934732	18-091-032-00035-006	104037	ALMENDROS-SOLETA	S	432	8,80	1,17	1,17	1,17	1,17			1,17	1,17
1700000005934733	18-091-032-00035-004	104037	ALMENDROS-SOLETA	S	432	8,20	3,35	3,35	3,35	3,35			3,35	3,35
-133384	18-076-005-00047-002	104020	ALMENDROS-GUARA	R	433	1,00	0,17	0,17	0,17	0,17			0,17	0,17
4174039	18-076-005-00047-001	104020	ALMENDROS-GUARA	R	433	1,00	1,13	1,13	1,13	1,13			1,13	1,13
1700000005934704	18-076-002-00007-001	104020	ALMENDROS-GUARA	R	433	2,80	3,29	3,29	3,29	3,29			3,29	3,29
1700000005934705	18-076-002-00008-002	104020	ALMENDROS-GUARA	R	433	3,80	0,84	0,84	0,84	0,84			0,84	0,84
1700000005934711	18-076-003-00011-002	104043	ALMENDROS-VAIRO	R	433	2,40	3,31	3,31	3,31	3,31			3,31	3,31
1700000005934724	18-076-004-00104-001	104020	ALMENDROS-GUARA	R	433	1,90	0,93	0,93	0,93	0,93			0,93	0,93
1700000005934725	18-076-004-00103-003	104020	ALMENDROS-GUARA	R	433	1,90	2,17	2,17	2,17	2,17			2,17	2,17
1700000005934730	18-076-004-00118-001	104020	ALMENDROS-GUARA	R	433	1,20	3,10	3,10	3,10	3,10			3,10	3,10

INCIDENCIAS

INCIDENCIA DESCRIPCIÓN

- 4272 Verifica que las líneas de declaración de las Solicitudes Únicas no tienen solapes con la capa de Retroactividad Gráfica (ambas de la misma campaña) a nivel de expediente/línea de declaración gráfica de la solicitud.
Ref:-133367 Recinto:18-076-004-00091-00002 Cultivo: - Agregado de la referencia del recinto.:0 Zona de la referencia del recinto.:0 Superficie solapada.:0,03 Id. Incid.:95942871
- 100424 Solicita recinto que no está comprometido para la operación.
Ref:-133367 Recinto:18-076-004-00091-00002 Cultivo:104020 ALMENDROS-GUARA Secano

(1) Superficie declarada admisible ajustada con la superficie comprometida.
(2) Factor de penalización valorando el alcance para el tipo de compromiso.

Puede verificar la integridad de una copia de este documento mediante la lectura del código QR adjunto o mediante el acceso a la dirección <https://ws050.juntadeandalucia.es/verificarFirma> indicando el código de VERIFICACIÓN

FIRMADO POR	JUAN JOSE SOLER GARCIA	FECHA	03/07/2024	
	ROCIO GUIJARRO MILLAN			
VERIFICACIÓN	Pk2jm6MP8Q4FQJJZRRTHBNMQA26B8	PÁGINA	2377/3256	



APELLIDOS Y NOMBRE / RAZÓN SOCIAL PROMOCIONES MAR DEL SUR, S.L.
NIF ****1113*
EXPEDIENTE 1261171
ANUALIDAD DE PAGO 1ª

IMPORTE POR ANUALIDAD

	2023	2024	2025	2026	2027
IMPORTE MÁXIMO SUBVENCIONABLE	7.143,55 €	7.143,55 €	7.143,55 €	7.143,55 €	7.143,55 €
IMPORTE MEDIO DE TRANSFERENCIA (€/ha)	349,66 €	349,66 €	349,66 €	349,66 €	349,66 €

RESUMEN DE UNIDADES

Cód	GRUPO DE PAGO	Sup. Dec. Admisible (ha)	Sup. Comprometida (ha)	Sup. ajustada compromiso (I) (ha)	% sobredec.	Sup. Propuesta (ha)	Importe Declarado	Importe Topado	Importe Propuesto	Importe tras sobredec.
433	FRUTALES REGADÍO	20,43		20,43	0,00	20,43	7.143,55	7.143,55	7.143,55	7.143,55
TOTAL		20,43	20,43	20,43		20,43	7.143,55	7.143,55	7.143,55	7.143,55

APLICACIÓN DE REDUCCIONES Y PENALIZACIONES

GRUPO DE PAGO	Importe Calculado	Importe prerreduc.	Criterios de subvencionabilidad y compromisos	Presentación tardía	Omisión declaración	Condicionalidad	IMPORTE (Euros) PROPUESTO
FRUTALES REGADÍO	7.143,55	7.143,55	0,00	0,00	0,00	0,00	7.143,55
TOTAL	7.143,55	7.143,55					7.143,55

RESUMEN DE PAGOS

	IMPORTE (Euros)			
	PROPUESTO	FEADER (Eje 2)	MAPA	CAPADR
PROPUESTO	7.143,55	6.072,02	700,78	370,75

RECINTOS PROPUESTOS

REF.	REFERENCIA SIGPAC	CULTIVO	DESCRIPCIÓN CULTIVO	S/R	G.PAGO	PEND. MEDIA (%)	SUP. DEC. ADMISIBLE (ha)	SUP. COMPROM. (ha)	SUP. AJUSTADA COMPROM. (I) (ha)	SUP. CONV. SIGPAC (ha)	SUP. CERTIE. (ha)	SUP. CAMPO (ha)	SUP. CAMPO DETER. CULT. DECLARADO (ha)	SUP. DEC. REDUCIDA (ha)	SUP. PROPUESTA (ha)
5263944	18-142-002-00025-003	344002	MANGO-IRWIN	R	433	39,60	7,44	7,44	7,44		7,44			7,44	7,44
5263952	18-142-014-00091-004	344002	MANGO-IRWIN	R	433	52,70	1,18	1,18	1,18		1,18			1,18	1,18
5263953	18-142-014-00091-005	344002	MANGO-IRWIN	R	433	45,80	1,33	1,33	1,33		1,33			1,33	1,33
5263954	18-142-014-00091-006	344008	MANGO-OSTEEN	R	433	49,90	1,58	1,58	1,58		1,58			1,58	1,58
5263955	18-142-014-00091-007	344008	MANGO-OSTEEN	R	433	48,30	3,69	3,69	3,69		3,69			3,69	3,69
5263957	18-142-014-00094-001	344002	MANGO-IRWIN	R	433	8,80	0,87	0,87	0,87		0,87			0,87	0,87
5263958	18-142-014-00094-002	344002	MANGO-IRWIN	R	433	10,00	1,06	1,06	1,06		1,06			1,06	1,06
5263959	18-142-014-00094-003	344002	MANGO-IRWIN	R	433	7,70	1,08	1,08	1,08		1,08			1,08	1,08
5263961	18-142-014-00094-008	344002	MANGO-IRWIN	R	433	35,40	0,70	0,70	0,70		0,70			0,70	0,70
5263962	18-142-014-00094-009	344002	MANGO-IRWIN	R	433	46,10	1,22	1,22	1,22		1,22			1,22	1,22
5263965	18-142-014-00094-018	344002	MANGO-IRWIN	R	433	31,90	0,15	0,15	0,15		0,15			0,15	0,15
5272493	18-142-014-00092-001	344008	MANGO-OSTEEN	R	433	33,40	0,13	0,13	0,13		0,13			0,13	0,13

(1) Superficie declarada admisible ajustada con la superficie comprometida.
 (2) Factor de penalización valorando el alcance para el tipo de compromiso.

Puede verificar la integridad de una copia de este documento mediante la lectura del código QR adjunto o mediante el acceso a la dirección <https://ws050.juntadeandalucia.es/verificarFirma> indicando el código de VERIFICACIÓN

FIRMADO POR	JUAN JOSE SOLER GARCIA	FECHA	03/07/2024	
	ROCIO GUIJARRO MILLAN			
VERIFICACIÓN	Pk2jm6MP8Q4FQJJZRRTHBNMQA26B8	PÁGINA	2378/3256	



<u>APELLIDOS Y NOMBRE / RAZÓN SOCIAL</u>	<u>NIF</u>	<u>EXPEDIENTE</u>	<u>ANUALIDAD DE PAGO</u>
PUENTES ROMERO MARIA DOLORES	****1377*	1252170	

RESUMEN DE PAGOS

	<u>IMPORTE (Euros)</u>			
	<u>PROPUESTO</u>	<u>FEADER (Eje 2)</u>	<u>MAPA</u>	<u>CAPADR</u>
PROPUESTO	0,00	0,00	0,00	0,00

INCIDENCIAS

INCIDENCIA DESCRIPCIÓN

7162	Se advierte que en el impreso DATOS DE RECINTOS no está consignada la operación solicitada en el impreso SOLICITA LINEAS DE AYUDA DE DESARROLLO RURAL.
101008	Expediente sin compromisos vigentes. Operación:6503.2

(1) Superficie declarada admisible ajustada con la superficie comprometida.
(2) Factor de penalización valorando el alcance para el tipo de compromiso.

Puede verificar la integridad de una copia de este documento mediante la lectura del código QR adjunto o mediante el acceso a la dirección https://ws050.juntadeandalucia.es/verificarFirma indicando el código de VERIFICACIÓN				
FIRMADO POR	JUAN JOSE SOLER GARCIA	FECHA	03/07/2024	
	ROCIO GUIJARRO MILLAN			
VERIFICACIÓN	Pk2jm6MP8Q4FQJJZRRTHBNMQA26B8	PÁGINA	2379/3256	



<u>APELLIDOS Y NOMBRE / RAZÓN SOCIAL</u>	<u>NIF</u>	<u>EXPEDIENTE</u>	<u>ANUALIDAD DE PAGO</u>
PUERTAS GOMEZ ANDRES ELADIO	***6847*	1161496	

RESUMEN DE PAGOS

	<u>PROPUESTO</u>	<u>IMPORTE (Euros)</u>		
		<u>FEADER (Eje 2)</u>	<u>MAPA</u>	<u>CAPADR</u>
PROPUESTO	0,00	0,00	0,00	0,00

INCIDENCIAS

INCIDENCIA DESCRIPCIÓN

100424	Solicita recinto que no está comprometido para la operación. Ref:170000005019148 Recinto:18-047-014-00708-00001 Cultivo:104022 ALMENDROS-LARGUETA Secano Ref:170000005019149 Recinto:18-047-014-00709-00001 Cultivo:104022 ALMENDROS-LARGUETA Secano Ref:170000005019150 Recinto:18-047-014-00710-00001 Cultivo:104022 ALMENDROS-LARGUETA Secano Ref:170000005019151 Recinto:18-047-014-00718-00001 Cultivo:104022 ALMENDROS-LARGUETA Secano Ref:170000005019152 Recinto:18-047-014-00719-00001 Cultivo:104022 ALMENDROS-LARGUETA Secano
101008	Expediente sin compromisos vigentes. Operación:6503.2

(1) Superficie declarada admisible ajustada con la superficie comprometida.
(2) Factor de penalización valorando el alcance para el tipo de compromiso.

Puede verificar la integridad de una copia de este documento mediante la lectura del código QR adjunto o mediante el acceso a la dirección https://ws050.juntadeandalucia.es/verificarFirma indicando el código de VERIFICACIÓN				
FIRMADO POR	JUAN JOSE SOLER GARCIA	FECHA	03/07/2024	
	ROCIO GUIJARRO MILLAN			
VERIFICACIÓN	Pk2jm6MP8Q4FQJJZRRTHBNBMA26B8	PÁGINA	2380/3256	



APELLIDOS Y NOMBRE / RAZÓN SOCIAL

PUERTAS HERNANDEZ JOSE MARÍA

NIF

****5356*

EXPEDIENTE

1096724

ANUALIDAD DE PAGO

1ª

IMPORTE POR ANUALIDAD

	2023	2024	2025	2026	2027
IMPORTE MÁXIMO SUBVENCIONABLE	830,36 €	830,36 €	830,36 €	830,36 €	830,36 €
IMPORTE MEDIO DE TRANSFERENCIA (€/ha)	216,24 €	216,24 €	216,24 €	216,24 €	216,24 €

RESUMEN DE UNIDADES

Cód	GRUPO DE PAGO	Sup. Dec. Admisible (ha)	Sup. Comprometida (ha)	Sup. ajustada compromiso (1) (ha)	% sobredec.	Sup. Propuesta (ha)	Importe Declarado	Importe Topado	Importe Propuesto	Importe tras sobredec.
432	FRUTALES SECANO	3,84		3,84	0,00	3,84	830,36	830,36	830,36	830,36
TOTAL		3,84	3,84	3,84		3,84	830,36	830,36	830,36	830,36

APLICACIÓN DE REDUCCIONES Y PENALIZACIONES

GRUPO DE PAGO	Importe Calculado	Importe prerreduc.	Criterios de subvencionabilidad y compromisos	Presentación tardía	Omisión declaración	Condicionality	IMPORTE (Euros) PROPUESTO
FRUTALES SECANO	830,36	830,36	0,00	0,00	0,00	0,00	830,36
TOTAL	830,36	830,36					830,36

RESUMEN DE PAGOS

	IMPORTE (Euros)			
	PROPUESTO	FEADER (Eje 2)	MAPA	CAPADR
PROPUESTO	830,36	705,81	81,46	43,09

RECINTOS PROPUESTOS

REF.	REFERENCIA SIGPAC	CULTIVO	DESCRIPCIÓN CULTIVO	S/R	G.PAGO	PEND. MEDIA (%)	SUP. DEC. ADMISIBLE (ha)	SUP. COMPROM. (ha)	SUP. AJUSTADA COMPROM. (1) (ha)	SUP. CONV. SIGPAC (ha)	SUP. CERTIE. (ha)	SUP. CAMPO (ha)	SUP. CAMPO DETER. CULT. DECLARADO (ha)	SUP. DEC. REDUCIDA (ha)	SUP. PROPUESTA (ha)
1700000002784538	18-054-008-00113-001	104007	ALMENDROS-COMUNA	S	432	5,00	0,79	0,79	0,79		0,79			0,79	0,79
1700000002784539	18-198-001-00127-001	104007	ALMENDROS-COMUNA	S	432	4,30	1,15	1,15	1,15		1,15			1,15	1,15
1700000002784540	18-054-008-00114-001	104007	ALMENDROS-COMUNA	S	432	4,60	0,76	0,76	0,76		0,76			0,76	0,76
1700000002784541	18-198-001-00128-001	104007	ALMENDROS-COMUNA	S	432	4,00	1,14	1,14	1,14		1,14			1,14	1,14

INCIDENCIAS

INCIDENCIA DESCRIPCIÓN

- 100402 Recinto solicitado no forma parte de ningún organismo de control autorizado para la producción ecológica en Andalucía o fecha de inscripción posterior al plazo establecido (Anexo I. Criterios de Subvencionabilidad. Orden 28 de marzo de 2023). Ref:1700000002784537 Recinto:18-054-007-00104-00001 Cultivo:104031 ALMENDROS-PENTACEBAS CSIC Regadío
- 100424 Solicita recinto que no está comprometido para la operación. Ref:1700000002784537 Recinto:18-054-007-00104-00001 Cultivo:104031 ALMENDROS-PENTACEBAS CSIC Regadío

(1) Superficie declarada admisible ajustada con la superficie comprometida.
(2) Factor de penalización valorando el alcance para el tipo de compromiso.

Puede verificar la integridad de una copia de este documento mediante la lectura del código QR adjunto o mediante el acceso a la dirección https://ws050.juntadeandalucia.es/verificarFirma indicando el código de VERIFICACIÓN					
FIRMADO POR	JUAN JOSE SOLER GARCIA		FECHA		03/07/2024
	ROCIO GUIJARRO MILLAN				
VERIFICACIÓN	Pk2jm6MP8Q4FQJJZRRTHBNMQA26B8		PÁGINA		2381/3256



APELLIDOS Y NOMBRE / RAZÓN SOCIAL

PUERTAS MARTIN CRISTINA

NIF

***7695*

EXPEDIENTE

1055433

ANUALIDAD DE PAGO

1ª

IMPORTE POR ANUALIDAD

	2023	2024	2025	2026	2027
IMPORTE MÁXIMO SUBVENCIONABLE	3.308,47 €	3.308,47 €	3.308,47 €	3.308,47 €	3.308,47 €
IMPORTE MEDIO DE TRANSFERENCIA (€/ha)	216,24 €	216,24 €	216,24 €	216,24 €	216,24 €

RESUMEN DE UNIDADES

Cód	GRUPO DE PAGO	Sup. Dec. Admisible (ha)	Sup. Comprometida (ha)	Sup. ajustada compromiso (I) (ha)	% sobredec.	Sup. Propuesta (ha)	Importe Declarado	Importe Topado	Importe Propuesto	Importe tras sobredec.
432	FRUTALES SECANO	15,30		15,30	0,00	15,30	3.308,47	3.308,47	3.308,47	3.308,47
TOTAL		15,30	15,30	15,30		15,30	3.308,47	3.308,47	3.308,47	3.308,47

APLICACIÓN DE REDUCCIONES Y PENALIZACIONES

GRUPO DE PAGO	Importe Calculado	Importe prerreduc.	Importe subvencionabilidad y compromisos	Presentación tardía	Omisión declaración	Condicionalidad	IMPORTE (Euros) PROPUESTO
FRUTALES SECANO	3.308,47	3.308,47	0,00	0,00	0,00	0,00	3.308,47
TOTAL	3.308,47	3.308,47					3.308,47

RESUMEN DE PAGOS

	IMPORTE (Euros)			
	PROPUESTO	FEADER (Eje 2)	MAPA	CAPADR
PROPUESTO	3.308,47	2.812,20	324,56	171,71

RECINTOS PROPUESTOS

REF.	REFERENCIA SIGPAC	CULTIVO	DESCRIPCIÓN CULTIVO	S/R	G.PAGO	PEND. MEDIA (%)	SUP. DEC. ADMISIBLE (ha)	SUP. COMPROM. (ha)	SUP. AJUSTADA COMPROM. (I) (ha)	SUP. CONV. SIGPAC (ha)	SUP. CERTIE (ha)	SUP. CAMPO (ha)	SUP. CAMPO DETER. CULT. DECLARADO (ha)	SUP. DEC. REDUCIDA (ha)	SUP. PROPUESTA (ha)
4102773	18-182-011-00148-002	104007	ALMENDROS-COMUNA	S	432	46,60	1,28	1,28	1,28		1,28			1,28	1,28
4102915	18-045-009-00134-009	104007	ALMENDROS-COMUNA	S	432	39,70	3,46	3,46	3,46		3,46			3,46	3,46
4175979	18-045-009-00128-001	104007	ALMENDROS-COMUNA	S	432	30,60	0,75	0,75	0,75		0,75			0,75	0,75
170000006309172	18-182-009-00336-001	218045	HIGUERA-BLANCA	S	432	29,80	0,70	0,70	0,70		0,70			0,70	0,70
170000006309174	18-182-009-00336-002	218045	HIGUERA-BLANCA	S	432	35,60	0,29	0,29	0,29		0,29			0,29	0,29
170000006309194	18-182-010-00156-003	104007	ALMENDROS-COMUNA	S	432	43,60	0,39	0,39	0,39		0,39			0,39	0,39
170000006309195	18-182-010-00100-001	104007	ALMENDROS-COMUNA	S	432	33,20	0,27	0,27	0,27		0,27			0,27	0,27
170000006309196	18-182-010-00099-001	104007	ALMENDROS-COMUNA	S	432	36,40	0,47	0,47	0,47		0,47			0,47	0,47
170000006309197	18-182-010-00096-001	104007	ALMENDROS-COMUNA	S	432	46,30	1,00	1,00	1,00		1,00			1,00	1,00
170000006309201	18-045-009-00174-001	104007	ALMENDROS-COMUNA	S	432	35,50	2,75	2,75	2,75		2,75			2,75	2,75
170000006309203	18-045-009-00131-001	104007	ALMENDROS-COMUNA	S	432	42,10	0,42	0,42	0,42		0,42			0,42	0,42
170000006309204	18-182-011-00011-003	104007	ALMENDROS-COMUNA	S	432	31,50	0,53	0,53	0,53		0,53			0,53	0,53
170000006309209	18-182-011-00138-001	104007	ALMENDROS-COMUNA	S	432	48,10	0,92	0,92	0,92		0,92			0,92	0,92
170000006309210	18-182-010-00164-001	104007	ALMENDROS-COMUNA	S	432	53,20	0,51	0,51	0,51		0,51			0,51	0,51
170000006309211	18-182-010-00167-002	104007	ALMENDROS-COMUNA	S	432	40,50	1,56	1,56	1,56		1,56			1,56	1,56

(1) Superficie declarada admisible ajustada con la superficie comprometida.
(2) Factor de penalización valorando el alcance para el tipo de compromiso.

Puede verificar la integridad de una copia de este documento mediante la lectura del código QR adjunto o mediante el acceso a la dirección https://ws050.juntadeandalucia.es/verificarFirma indicando el código de VERIFICACIÓN					
FIRMADO POR	JUAN JOSE SOLER GARCIA		FECHA		03/07/2024
	ROCIO GUIJARRO MILLAN				
VERIFICACIÓN	Pk2jm6MP8Q4FQJJZRRTHBNMQA26B8		PÁGINA		2382/3256



INCIDENCIAS

INCIDENCIA DESCRIPCIÓN

- 100421 Recinto declarado por error para una operación de la 6503, que se ha corregido de oficio marcando la operación correcta, de acuerdo con la fecha de inscripción del recinto en la producción ecológica.
 Ref:4175979 Recinto:18-045-009-00128-00001 Cultivo:104007 ALMENDROS-COMUNA Secano
 Ref:170000006309203 Recinto:18-045-009-00131-00001 Cultivo:104007 ALMENDROS-COMUNA Secano
 Ref:4102915 Recinto:18-045-009-00134-00009 Cultivo:104007 ALMENDROS-COMUNA Secano
 Ref:170000006309201 Recinto:18-045-009-00174-00001 Cultivo:104007 ALMENDROS-COMUNA Secano
 Ref:170000006309172 Recinto:18-182-009-00336-00001 Cultivo:218045 HIGUERA-BLANCA Secano
 Ref:170000006309174 Recinto:18-182-009-00336-00002 Cultivo:218045 HIGUERA-BLANCA Secano
 Ref:170000006309197 Recinto:18-182-010-00096-00001 Cultivo:104007 ALMENDROS-COMUNA Secano
 Ref:170000006309196 Recinto:18-182-010-00099-00001 Cultivo:104007 ALMENDROS-COMUNA Secano
 Ref:170000006309195 Recinto:18-182-010-00100-00001 Cultivo:104007 ALMENDROS-COMUNA Secano
 Ref:170000006309194 Recinto:18-182-010-00156-00003 Cultivo:104007 ALMENDROS-COMUNA Secano
 Ref:170000006309210 Recinto:18-182-010-00164-00001 Cultivo:104007 ALMENDROS-COMUNA Secano
 Ref:170000006309211 Recinto:18-182-010-00167-00002 Cultivo:104007 ALMENDROS-COMUNA Secano
 Ref:170000006309204 Recinto:18-182-011-00011-00003 Cultivo:104007 ALMENDROS-COMUNA Secano
 Ref:170000006309209 Recinto:18-182-011-00138-00001 Cultivo:104007 ALMENDROS-COMUNA Secano
 Ref:4102773 Recinto:18-182-011-00148-00002 Cultivo:104007 ALMENDROS-COMUNA Secano

(1) Superficie declarada admisible ajustada con la superficie comprometida.
 (2) Factor de penalización valorando el alcance para el tipo de compromiso.

Puede verificar la integridad de una copia de este documento mediante la lectura del código QR adjunto o mediante el acceso a la dirección <https://ws050.juntadeandalucia.es/verificarFirma> indicando el código de VERIFICACIÓN

FIRMADO POR	JUAN JOSE SOLER GARCIA	FECHA	03/07/2024	
	ROCIO GUIJARRO MILLAN			
VERIFICACIÓN	Pk2jm6MP8Q4FQJJZRRTHBNMQA26B8	PÁGINA	2383/3256	



APELLIDOS Y NOMBRE / RAZÓN SOCIAL

PUERTAS MARTINEZ JOSE TRINITARIO

NIF

****0618*

EXPEDIENTE

1125541

ANUALIDAD DE PAGO

1ª

IMPORTES POR ANUALIDAD

	2023	2024	2025	2026	2027
IMPORTE MÁXIMO SUBVENCIONABLE	9.333,02 €	9.333,02 €	9.333,02 €	9.333,02 €	9.333,02 €
IMPORTE MEDIO DE TRANSFERENCIA (€/ha)	172,26 €	172,26 €	172,26 €	172,26 €	172,26 €

RESUMEN DE UNIDADES

Cód	GRUPO DE PAGO	Sup. Dec. Admisible (ha)	Sup. Comprometida (ha)	Sup. ajustada compromiso (1) (ha)	% sobredec.	Sup. Propuesta (ha)	Importe Declarado	Importe Topado	Importe Propuesto	Importe tras sobredec.
426	HERBÁCEOS	36,62		36,62	0,00	36,62	5.535,85	5.535,85	5.535,85	5.535,85
432	FRUTALES SECANO	17,56		17,56	0,00	17,56	3.797,17	3.797,17	3.797,17	3.797,17
TOTAL		54,18	54,18	54,18		54,18	9.333,02	9.333,02	9.333,02	9.333,02

APLICACIÓN DE REDUCCIONES Y PENALIZACIONES

GRUPO DE PAGO	Importe Calculado	Importe prereduc.	Criterios de subvencionabilidad y compromisos			Omisión declaración	Condicionalidad	IMPORTE (Euros)	
			Presentación tardía	Presentación	Presentación			PROPUESTO	PROPUESTO
FRUTALES SECANO	3.797,17	3.797,17	0,00	0,00	0,00	0,00	0,00	3.797,17	
HERBÁCEOS	5.535,85	5.535,85	0,00	0,00	0,00	0,00	0,00	5.535,85	
TOTAL	9.333,02	9.333,02						9.333,02	

RESUMEN DE PAGOS

	IMPORTE (Euros)				
	PROPUESTO	PROPUESTO	FEADER (Eje 2)	MAPA	CAPADR
PROPUESTO		9.333,02	7.933,06	915,57	484,39

RECINTOS PROPUESTOS

REF.	REFERENCIA SIGPAC	CULTIVO	DESCRIPCIÓN CULTIVO	S/R G.PAGO	PEND. MEDIA (%)	SUP. DEC. ADMISIBLE (ha)	SUP. COMPROM. (ha)	SUP. AJUSTADA COMPR.(1) (ha)	SUP. CONV. SIGPAC (ha)	SUP. CERTIF. (ha)	SUP. CAMPO (ha)	SUP. CAMPO DETER. CULT. DECLARADO (ha)	SUP. DEC. REDUCIDA (ha)	SUP. PROPUESTA (ha)
-1320547	18-155-007-00027-003	40079	GUISANTES-CARTOUCHE	S 426	9,80	30,11	30,11	30,11		30,11			30,11	30,11
-1033435	18-155-007-00027-010	40079	GUISANTES-CARTOUCHE	S 426	8,10	0,01	0,01	0,01		0,01			0,01	0,01
-1032959	18-155-007-00027-009	40079	GUISANTES-CARTOUCHE	S 426	20,30	0,01	0,01	0,01		0,01			0,01	0,01
-1032958	18-155-007-00027-008	40079	GUISANTES-CARTOUCHE	S 426	8,00	0,01	0,01	0,01		0,01			0,01	0,01
4616445	18-155-006-00033-001	5065	CEBADA-HISPANIC	S 426	9,80	5,96	5,96	5,96		5,96			5,96	5,96
1700000004975417	18-155-007-80002-003	40079	GUISANTES-CARTOUCHE	S 426	7,20	0,09	0,09	0,09		0,09			0,09	0,09
1700000004975418	18-155-900-09602-019	40079	GUISANTES-CARTOUCHE	S 426	6,10	0,43	0,43	0,43		0,43			0,43	0,43
-90302	18-155-007-00017-003	104020	ALMENDROS-GUARA	S 432	41,60	0,04	0,04	0,04		0,04			0,04	0,04
4119215	18-155-007-00027-004	104020	ALMENDROS-GUARA	S 432	6,60	15,62	15,62	15,62		15,62			15,62	15,62
1700000004975435	18-155-900-09602-049	104020	ALMENDROS-GUARA	S 432	6,20	0,15	0,15	0,15		0,15			0,15	0,15
1700000004975436	18-155-007-00017-001	104020	ALMENDROS-GUARA	S 432	10,70	1,75	1,75	1,75		1,75			1,75	1,75

(1) Superficie declarada admisible ajustada con la superficie comprometida.
(2) Factor de penalización valorando el alcance para el tipo de compromiso.

Puede verificar la integridad de una copia de este documento mediante la lectura del código QR adjunto o mediante el acceso a la dirección <https://ws050.juntadeandalucia.es/verificarFirma> indicando el código de VERIFICACIÓN

FIRMADO POR	JUAN JOSE SOLER GARCIA	FECHA	03/07/2024	
	ROCIO GUIJARRO MILLAN			
VERIFICACIÓN	Pk2jm6MP8Q4FQJJZRRTHBNMQA26B8	PÁGINA	2384/3256	



APELLIDOS Y NOMBRE / RAZÓN SOCIAL

NIF *****8072* **EXPEDIENTE** 1097274 **ANUALIDAD DE PAGO** 1ª

IMPORTE POR ANUALIDAD

	2023	2024	2025	2026	2027
IMPORTE MÁXIMO SUBVENCIONABLE	2.425,75 €	2.425,75 €	2.425,75 €	2.425,75 €	2.425,75 €
IMPORTE MEDIO DE TRANSFERENCIA (€/ha)	219,13 €	219,13 €	219,13 €	219,13 €	219,13 €

RESUMEN DE UNIDADES

Cód	GRUPO DE PAGO	Sup. Dec. Admisible (ha)	Sup. Comprometida (ha)	Sup. ajustada compromiso (I) (ha)	% sobredec.	Sup. Propuesta (ha)	Importe Declarado	Importe Topado	Importe Propuesto	Importe tras sobredec.
429	OLIVAR	1,01		1,01	0,00	1,01	250,38	250,38	250,38	250,38
432	FRUTALES SECANO	10,06		10,06	0,00	10,06	2.175,37	2.175,37	2.175,37	2.175,37
TOTAL		11,07	11,07	11,07		11,07	2.425,75	2.425,75	2.425,75	2.425,75

APLICACIÓN DE REDUCCIONES Y PENALIZACIONES

GRUPO DE PAGO	Importe Calculado	Importe prereduc.	Criterios de subvencionabilidad y compromisos		Presentación tardía	Omisión declaración	Condicionalidad	PROPUESTO	IMPORTE (Euros)
			Importe	Importe					PROPUESTO
FRUTALES SECANO	2.175,37	2.175,37	0,00	0,00	0,00	0,00	0,00	2.175,37	
OLIVAR	250,38	250,38	0,00	0,00	0,00	0,00	0,00	250,38	
TOTAL	2.425,75	2.425,75						2.425,75	

RESUMEN DE PAGOS

PROPUESTO	IMPORTE (Euros)			
	PROPUESTO	FEADER (Eje 2)	MAPA	CAPADR
PROPUESTO	2.425,75	2.061,88	237,96	125,91

RECINTOS PROPUESTOS

REF.	REFERENCIA SIGPAC	CULTIVO DESCRIPCIÓN CULTIVO	S/R G.PAGO	PEND. MEDIA (%)	SUP. DEC. ADMISIBLE (ha)	SUP. COMPROM. (ha)	SUP. AJUSTADA COMPR.(I) (ha)	SUP. CONV. SIGPAC (ha)	SUP. CERTIF. (ha)	SUP. CAMPO (ha)	SUP. CAMPO DETER. CULT. DECLARADO (ha)	SUP. DEC. REDUCIDA (ha)	SUP. PROPUESTA (ha)
170000002974056	18-054-004-00246-004	101010 OLIVAR-PICUAL	S 429	20,30	0,47	0,47	0,47	0,47	0,47	0,47	0,47	0,47	0,47
170000002974057	18-047-008-00636-001	101010 OLIVAR-PICUAL	S 429	16,30	0,50	0,50	0,50	0,50	0,50	0,50	0,50	0,50	0,50
170000002974059	18-054-004-00246-009	101010 OLIVAR-PICUAL	S 429	20,10	0,04	0,04	0,04	0,04	0,04	0,04	0,04	0,04	0,04
170000002974061	18-047-008-00094-001	104090 ALMENDROS-FILIPO CEO	S 432	4,70	0,78	0,78	0,78	0,78	0,78	0,78	0,78	0,78	0,78
170000002974062	18-047-008-00099-001	104022 ALMENDROS-LARGUETA	S 432	3,90	1,39	1,39	1,39	1,39	1,39	1,39	1,39	1,39	1,39
170000002974063	18-047-008-00290-001	104090 ALMENDROS-FILIPO CEO	S 432	1,00	1,75	1,75	1,75	1,75	1,75	1,75	1,75	1,75	1,75
170000002974064	18-047-008-00636-002	104022 ALMENDROS-LARGUETA	S 432	14,50	0,36	0,36	0,36	0,36	0,36	0,36	0,36	0,36	0,36
170000002974065	18-047-008-00637-001	104022 ALMENDROS-LARGUETA	S 432	20,90	0,14	0,14	0,14	0,14	0,14	0,14	0,14	0,14	0,14
170000002974066	18-054-004-00075-001	104022 ALMENDROS-LARGUETA	S 432	29,80	4,12	4,12	4,12	4,12	4,12	4,12	4,12	4,12	4,12
170000002974067	18-054-005-00742-001	104017 ALMENDROS-FRANCOLI	S 432	3,10	0,29	0,29	0,29	0,29	0,29	0,29	0,29	0,29	0,29
170000002974068	18-054-005-00756-001	104022 ALMENDROS-LARGUETA	S 432	7,80	0,54	0,54	0,54	0,54	0,54	0,54	0,54	0,54	0,54
170000002974069	18-054-005-00886-001	104017 ALMENDROS-FRANCOLI	S 432	3,40	0,39	0,39	0,39	0,39	0,39	0,39	0,39	0,39	0,39
170000002974070	18-054-005-00889-001	104022 ALMENDROS-LARGUETA	S 432	6,60	0,30	0,30	0,30	0,30	0,30	0,30	0,30	0,30	0,30

(1) Superficie declarada admisible ajustada con la superficie comprometida.
(2) Factor de penalización valorando el alcance para el tipo de compromiso.

Puede verificar la integridad de una copia de este documento mediante la lectura del código QR adjunto o mediante el acceso a la dirección <https://ws050.juntadeandalucia.es/verificarFirma> indicando el código de VERIFICACIÓN

FIRMADO POR	JUAN JOSE SOLER GARCIA	FECHA	03/07/2024	
	ROCIO GUIJARRO MILLAN			
VERIFICACIÓN	Pk2jm6MP8Q4FQJJZRRTHBNMQA26B8	PÁGINA	2385/3256	



APELLIDOS Y NOMBRE / RAZÓN SOCIAL

PUERTOMAHO CB

NIF

****3041*

EXPEDIENTE

1000401

ANUALIDAD DE PAGO

1ª

IMPORTE POR ANUALIDAD

	2023	2024	2025	2026	2027
IMPORTE MÁXIMO SUBVENCIONABLE	8.649,60 €	8.649,60 €	8.649,60 €	8.649,60 €	8.649,60 €
IMPORTE MEDIO DE TRANSFERENCIA (€/ha)	216,24 €	216,24 €	216,24 €	216,24 €	216,24 €

RESUMEN DE UNIDADES

Cód	GRUPO DE PAGO	Sup. Dec. Admisible (ha)	Sup. Comprometida (ha)	Sup. ajustada compromiso (1) (ha)	% sobredec.	Sup. Propuesta (ha)	Importe Declarado	Importe Topado	Importe Propuesto	Importe tras sobredec.
432	FRUTALES SECANO	43,15		40,00	0,00	40,00	8.649,60	8.649,60	8.649,60	8.649,60
TOTAL		43,15	40,00	40,00		40,00	8.649,60	8.649,60	8.649,60	8.649,60

APLICACIÓN DE REDUCCIONES Y PENALIZACIONES

GRUPO DE PAGO	Importe Calculado	Importe prerreduc.	Criterios de subvencionabilidad y compromisos	Presentación tardía	Omisión declaración	Condicionality	IMPORTE (Euros) PROPUESTO
FRUTALES SECANO	8.649,60	8.649,60	0,00	0,00	0,00	0,00	8.649,60
TOTAL	8.649,60	8.649,60					8.649,60

RESUMEN DE PAGOS

	IMPORTE (Euros)			
	PROPUESTO	FEADER (Eje 2)	MAPA	CAPADR
PROPUESTO	8.649,60	7.352,16	848,53	448,91

RECINTOS PROPUESTOS

REF.	REFERENCIA SIGPAC	CULTIVO DESCRIPCIÓN CULTIVO	S/R	G.PAGO	PEND. MEDIA (€2)	SUP. DEC. ADMISIBLE (ha)	SUP. COMPROM. (ha)	SUP. AJUSTADA COMPROM. (1) (ha)	SUP. CONV. SIGPAC (ha)	SUP. CERTIE (ha)	SUP. CAMPO (ha)	SUP. CAMPO DETER. CULT. DECLARADO (ha)	SUP. DEC. REDUCIDA (ha)	SUP. PROPUESTA (ha)
170000003575780	04-037-031-00059-001	104057	S	432	12,10	1,57	1,57	1,57		1,57			1,57	1,57
170000003575781	04-037-031-90002-002	104057	S	432	9,20	0,11	0,11	0,11		0,11			0,11	0,11
170000003575782	18-057-021-00323-001	104020	S	432	4,90	0,31	0,31	0,31		0,31			0,31	0,31
170000003575783	18-057-021-00322-001	104020	S	432	3,20	0,91	0,91	0,91		0,91			0,91	0,91
170000003575784	18-057-021-00321-001	104020	S	432	2,80	0,66	0,66	0,66		0,66			0,66	0,66
170000003575785	04-037-035-00072-002	104020	S	432	5,30	0,69	0,69	0,69		0,69			0,69	0,69
170000003575786	04-037-035-00009-001	104020	S	432	4,90	0,35	0,35	0,35		0,35			0,35	0,35
170000003575787	04-037-031-00060-002	104057	S	432	9,50	0,20	0,20	0,20		0,20			0,20	0,20
170000003575788	18-057-021-00320-001	104020	S	432	2,40	0,35	0,35	0,35		0,35			0,35	0,35
170000003575789	18-057-021-00319-003	104020	S	432	3,20	5,79	5,79	5,79		5,79			5,79	5,79
170000003575790	18-057-021-00319-001	104020	S	432	8,70	0,45	0,45	0,45		0,45			0,45	0,45
170000003575791	18-057-014-00255-001	104057	S	432	2,60	0,19	0,19	0,19		0,19			0,19	0,19
170000003575792	18-057-014-00257-001	104057	S	432	1,60	0,02	0,02	0,02		0,02			0,02	0,02
170000003575793	18-057-014-00256-001	104057	S	432	3,40	1,85	1,85	1,85		1,85			1,85	1,85
170000003575794	18-057-014-00258-001	104057	S	432	3,30	0,88	0,88	0,88		0,88			0,88	0,88
170000003575795	04-037-044-00134-003	104057	S	432	5,20	4,29	4,29	4,29		4,29			4,29	4,29
170000003575796	18-057-014-00766-001	104057	S	432	18,30	0,48	0,48	0,48		0,48			0,48	0,48
170000003575797	18-057-014-00818-001	104057	S	432	3,00	1,85	1,85	1,85		1,85			1,85	1,85
170000003575798	18-057-014-00677-006	104020	S	432	11,40	12,84	12,84	12,84		12,84			12,84	12,84
170000003575799	04-037-037-00014-001	104020	S	432	4,80	0,14	0,14	0,14		0,14			0,14	0,14
170000003575800	04-037-037-00019-001	104057	S	432	3,90	0,47	0,47	0,47		0,47			0,47	0,47
170000003575801	04-037-036-00043-001	104020	S	432	3,60	0,54	0,54	0,54		0,54			0,54	0,54
170000003575802	04-037-036-00078-001	104057	S	432	2,00	0,89	0,89	0,89		0,89			0,89	0,89
170000003575803	04-037-044-00028-001	104057	S	432	7,30	3,14	3,14	3,14		3,14			3,14	3,14
170000003575804	04-037-044-00031-001	104057	S	432	5,70	0,41	0,41	0,41		0,41			0,41	0,41
170000003575805	04-037-039-00304-002	104020	S	432	15,60	2,48	2,48	2,48		2,48			2,48	2,48
170000003575806	04-037-044-00010-001	104057	S	432	5,50	1,29	1,29	1,29		1,29			1,29	1,29

(1) Superficie declarada admisible ajustada con la superficie comprometida.
(2) Factor de penalización valorando el alcance para el tipo de compromiso.

Puede verificar la integridad de una copia de este documento mediante la lectura del código QR adjunto o mediante el acceso a la dirección <https://ws050.juntadeandalucia.es/verificarFirma> indicando el código de VERIFICACIÓN

FIRMADO POR	JUAN JOSE SOLER GARCIA	FECHA	03/07/2024	
	ROCIO GUIJARRO MILLAN			
VERIFICACIÓN	Pk2jm6MP8Q4FQJJZRRTHBNMQA26B8	PÁGINA	2386/3256	



APELLIDOS Y NOMBRE / RAZÓN SOCIAL

PULIDO SANCHEZ JUAN MANUEL

NIF

****6648*

EXPEDIENTE

1204664

ANUALIDAD DE PAGO

1ª

IMPORTE POR ANUALIDAD

	2023	2024	2025	2026	2027
IMPORTE MÁXIMO SUBVENCIONABLE	14.805,61 €	14.805,61 €	14.805,61 €	14.805,61 €	14.805,61 €
IMPORTE MEDIO DE TRANSFERENCIA (€/ha)	103,62 €	103,62 €	103,62 €	103,62 €	103,62 €

RESUMEN DE UNIDADES

Cód	GRUPO DE PAGO	Sup. Dec. Admisible (ha)	Sup. Comprometida (ha)	Sup. ajustada compromiso (1) (ha)	% sobredec.	Sup. Propuesta (ha)	Importe Declarado	Importe Topado	Importe Propuesto	Importe tras sobredec.
426	HERBÁCEOS	113,34		92,39	0,00	92,39	13.966,60	13.966,60	13.966,60	13.966,60
432	FRUTALES SECANO	3,88		3,88	0,00	3,88	839,01	839,01	839,01	839,01
434	HERBÁCEOS NO ELEGIBLES	47,21		46,62	0,00	46,62	0,00	0,00	0,00	0,00
TOTAL		164,43	142,89	142,89		142,89	14.805,61	14.805,61	14.805,61	14.805,61

APLICACIÓN DE REDUCCIONES Y PENALIZACIONES

GRUPO DE PAGO	Importe Calculado	Importe prereduc.	Criterios de subvencionabilidad y compromisos	Presentación tardía	Omisión declaración	Condicionalidad	IMPORTE (Euros)
							PROPUESTO
FRUTALES SECANO	839,01	839,01	0,00	0,00	0,00	0,00	839,01
HERBÁCEOS	13.966,60	13.966,60	0,00	0,00	0,00	0,00	13.966,60
HERBÁCEOS NO ELEGIBLES	0,00	0,00	0,00	0,00	0,00	0,00	0,00
TOTAL	14.805,61	14.805,61					14.805,61

RESUMEN DE PAGOS

PROPUESTO	IMPORTE (Euros)			
	PROPUESTO	FEADER (Eje 2)	MAPA	CAPADR
	14.805,61	12.584,77	1.452,43	768,41

RECINTOS PROPUESTOS

REF.	REFERENCIA SIGPAC	CULTIVO DESCRIPCIÓN CULTIVO	S/R G.PAGO	PEND. MEDIA (%)	SUP. DEC. ADMISIBLE (ha)	SUP. COMPROM. (ha)	SUP. AJUSTADA COMPROM. (1) (ha)	SUP. CONV. SIGPAC (ha)	SUP. CERTIF. (ha)	SUP. CAMPO (ha)	SUP. CAMPO DETER. CULT. DECLARADO (ha)	SUP. DEC. REDUCIDA (ha)	SUP. PROPUESTA (ha)
-1530049	18-080-007-00209-007	53000 YEROS-SIN VARIEDAD	S	426	3,10	21,87	21,56	21,56	21,56			21,56	21,56
-802594	18-080-007-00209-006	53000 YEROS-SIN VARIEDAD	S	426	3,10	13,46	13,46	13,46	13,46			13,46	13,46
-583400	18-024-032-00016-001	1000 TRIGO BLANDO-SIN VARIEDAD	S	426	3,00	0,17	0,17	0,17	0,17			0,17	0,17
-583384	18-024-032-00015-001	1000 TRIGO BLANDO-SIN VARIEDAD	R	426	3,30	2,84	2,83	2,83	2,83			2,83	2,83
-583302	18-024-032-00012-018	5000 CEBADA-SIN VARIEDAD	S	426	3,40	1,21	1,21	1,21	1,21			1,21	1,21
-583295	18-024-032-00012-017	5000 CEBADA-SIN VARIEDAD	S	426	3,50	1,85	1,85	1,85	1,85			1,85	1,85
-583253	18-024-033-00015-001	5000 CEBADA-SIN VARIEDAD	S	426	3,50	5,70	5,70	5,70	5,70			5,70	5,70
-583217	18-024-032-00012-003	5000 CEBADA-SIN VARIEDAD	S	426	3,90	2,57	2,57	2,57	2,57			2,57	2,57
-583207	18-024-032-00012-015	5000 CEBADA-SIN VARIEDAD	S	426	4,10	1,27	1,27	1,27	1,27			1,27	1,27
-583179	18-024-032-00012-009	1000 TRIGO BLANDO-SIN VARIEDAD	R	426	3,40	1,87	1,86	1,86	1,86			1,86	1,86
-583159	18-024-032-00012-021	5000 CEBADA-SIN VARIEDAD	R	426	3,70	1,33	1,33	1,33	1,33			1,33	1,33
-583149	18-024-032-00016-001	1000 TRIGO BLANDO-SIN VARIEDAD	R	426	3,00	1,12	1,08	1,08	1,08			1,08	1,08
-583127	18-024-032-00010-007	5000 CEBADA-SIN VARIEDAD	S	426	3,20	1,88	0,92	0,92	1,15			0,92	0,92
-583116	18-024-032-00010-007	5000 CEBADA-SIN VARIEDAD	S	426	3,20	0,57	0,28	0,28	0,35			0,28	0,28
-583093	18-024-032-00010-007	5000 CEBADA-SIN VARIEDAD	S	426	3,20	1,88	0,92	0,92	1,15			0,92	0,92
-583044	18-024-032-00009-002	5000 CEBADA-SIN VARIEDAD	S	426	3,50	29,16	16,77	16,77	16,77			16,77	16,77
-583012	18-080-007-00209-005	53000 YEROS-SIN VARIEDAD	S	426	2,90	3,88	3,88	3,88	3,88			3,88	3,88
5085457	18-024-032-00009-001	5000 CEBADA-SIN VARIEDAD	S	426	3,20	0,97	0,97	0,97	0,97			0,97	0,97
5085468	18-024-032-00010-007	5000 CEBADA-SIN VARIEDAD	S	426	3,20	3,02	1,48	1,48	1,86			1,48	1,48
5085495	18-024-032-00016-001	1000 TRIGO BLANDO-SIN VARIEDAD	R	426	3,00	1,31	1,26	1,26	1,26			1,26	1,26
1700000005626308	18-024-032-00009-003	5000 CEBADA-SIN VARIEDAD	S	426	3,20	1,13	1,13	1,13	1,13			1,13	1,13
1700000007187864	18-024-032-00016-001	1000 TRIGO BLANDO-SIN VARIEDAD	R	426	3,00	1,16	1,12	1,12	1,12			1,12	1,12
1700000007187866	18-024-032-00016-001	1000 TRIGO BLANDO-SIN VARIEDAD	R	426	3,00	1,01	0,97	0,97	0,97			0,97	0,97
1700000007187879	18-024-032-00010-008	5000 CEBADA-SIN VARIEDAD	S	426	3,50	9,44	6,49	6,49	6,49			6,49	6,49
1700000007187894	18-024-032-00010-007	5000 CEBADA-SIN VARIEDAD	S	426	3,20	2,67	1,31	1,31	1,64			1,31	1,31
5085501	18-024-033-00015-003	104024 ALMENDROS-MARCONA	S	432	3,30	3,88	3,88	3,88	3,88			3,88	3,88
-1529962	18-080-007-00209-006	20000 BARBECHO TRADICIONAL-SIN VARIEDAD	S	434	3,10	4,74	4,74	4,74	4,74			4,74	4,74
1700000007187901	18-080-007-00209-007	20000 BARBECHO TRADICIONAL-SIN VARIEDAD	S	434	3,10	42,47	41,88	41,88	41,88			41,88	41,88

(1) Superficie declarada admisible ajustada con la superficie comprometida.
(2) Factor de penalización valorando el alcance para el tipo de compromiso.

Puede verificar la integridad de una copia de este documento mediante la lectura del código QR adjunto o mediante el acceso a la dirección <https://ws050.juntadeandalucia.es/verificarFirma> indicando el código de VERIFICACIÓN

FIRMADO POR	JUAN JOSE SOLER GARCIA	FECHA	03/07/2024
	ROCIO GUIJARRO MILLAN		
VERIFICACIÓN	Pk2jm6MP8Q4FQJJZRRTHBNMQA26B8	PÁGINA	2387/3256





INCIDENCIAS

INCIDENCIA DESCRIPCIÓN

- 219 Superficie declarada sobre un mismo recinto, en un mismo expediente, mayor que la superficie total del recinto SIGPAC.
 Ref:170000007187901 Recinto:18-080-007-00209-00007 Cultivo:20000 BARBECHO TRADICIONAL-SIN VARIEDAD Secano Suma de superficies declaradas para este recinto por el solicitante (Áreas):6434 Superficie SIGPAC total para el recinto (Áreas):6433 Exceso de superficie declarada (Hectáreas):0,01
 Ref:-1530049 Recinto:18-080-007-00209-00007 Cultivo:53000 YEROS-SIN VARIEDAD Secano Suma de superficies declaradas para este recinto por el solicitante (Áreas):6434 Superficie SIGPAC total para el recinto (Áreas):6433 Exceso de superficie declarada (Hectáreas):0,01
- 8227 Línea de declaración monitorizada en la que no ha habido respuesta por parte del productor y, por tanto, sin Juicio Experto de campo.
 Ref:-583133 Recinto:18-024-032-00010-00007 Cultivo:5000 CEBADA-SIN VARIEDAD
 Ref:5085470 Recinto:18-024-032-00010-00009 Cultivo:5000 CEBADA-SIN VARIEDAD
- 100402 Recinto solicitado no forma parte de ningún organismo de control autorizado para la producción ecológica en Andalucía o fecha de inscripción posterior al plazo establecido (Anexo I. Criterios de Subvencionabilidad. Orden 28 de marzo de 2023).
 Ref:-1312354 Recinto:18-024-032-00010-00011 Cultivo:5000 CEBADA-SIN VARIEDAD Secano
 Ref:-1312355 Recinto:18-024-032-00010-00012 Cultivo:5000 CEBADA-SIN VARIEDAD Secano
 Ref:-1312358 Recinto:18-024-032-00010-00012 Cultivo:5000 CEBADA-SIN VARIEDAD Secano
 Ref:-1312359 Recinto:18-024-032-00010-00012 Cultivo:5000 CEBADA-SIN VARIEDAD Secano
- 100424 Solicita recinto que no está comprometido para la operación.
 Ref:-583133 Recinto:18-024-032-00010-00007 Cultivo:5000 CEBADA-SIN VARIEDAD Secano
 Ref:5085470 Recinto:18-024-032-00010-00009 Cultivo:5000 CEBADA-SIN VARIEDAD Secano
 Ref:-1312354 Recinto:18-024-032-00010-00011 Cultivo:5000 CEBADA-SIN VARIEDAD Secano
 Ref:-1312355 Recinto:18-024-032-00010-00012 Cultivo:5000 CEBADA-SIN VARIEDAD Secano
 Ref:-1312358 Recinto:18-024-032-00010-00012 Cultivo:5000 CEBADA-SIN VARIEDAD Secano
 Ref:-1312359 Recinto:18-024-032-00010-00012 Cultivo:5000 CEBADA-SIN VARIEDAD Secano
 Ref:5085496 Recinto:18-024-032-00016-00006 Cultivo:104024 ALMENDROS-MARCONA Regadío

(1) Superficie declarada admisible ajustada con la superficie comprometida.
 (2) Factor de penalización valorando el alcance para el tipo de compromiso.

Puede verificar la integridad de una copia de este documento mediante la lectura del código QR adjunto o mediante el acceso a la dirección <https://ws050.juntadeandalucia.es/verificarFirma> indicando el código de VERIFICACIÓN

FIRMADO POR	JUAN JOSE SOLER GARCIA	FECHA	03/07/2024	
	ROCIO GUIJARRO MILLAN			
VERIFICACIÓN	Pk2jm6MP8Q4FQJJZRRTHBNMQA26B8	PÁGINA	2388/3256	



APELLIDOS Y NOMBRE / RAZÓN SOCIAL

PUNZANO SOLA DOLORES

NIF
****1092*

EXPEDIENTE
1227247

ANUALIDAD DE PAGO

1ª

IMPORTES POR ANUALIDAD

	2023	2024	2025	2026	2027
IMPORTE MÁXIMO SUBVENCIONABLE	1.311,39 €	1.311,39 €	1.311,39 €	1.311,39 €	1.311,39 €
IMPORTE MEDIO DE TRANSFERENCIA (€/ha)	247,90 €	247,90 €	247,90 €	247,90 €	247,90 €

RESUMEN DE UNIDADES

Cód	GRUPO DE PAGO	Sup. Dec. Admisible (ha)	Sup. Comprometida (ha)	Sup. ajustada compromiso (1) (ha)	% sobredec.	Sup. Propuesta (ha)	Importe Declarado	Importe Topado	Importe Propuesto	Importe tras sobredec.
429	OLIVAR	5,34		5,29	0,00	5,29	1.311,39	1.311,39	1.311,39	1.311,39
TOTAL		5,34	5,29	5,29		5,29	1.311,39	1.311,39	1.311,39	1.311,39

APLICACIÓN DE REDUCCIONES Y PENALIZACIONES

GRUPO DE PAGO	Importe Calculado	Importe prerreduc.	Criterios de subvencionabilidad y compromisos	Presentación tardía	Omisión declaración	Condicionalidad	IMPORTE (Euros) PROPUESTO
OLIVAR	1.311,39	1.311,39	0,00	0,00	0,00	0,00	1.311,39
TOTAL	1.311,39	1.311,39					1.311,39

RESUMEN DE PAGOS

	IMPORTE (Euros)			
	PROPUESTO	FEADER (Eje 2)	MAPA	CAPADR
PROPUESTO	1.311,39	1.114,68	128,65	68,06

RECINTOS PROPUESTOS

REF.	REFERENCIA SIGPAC	CULTIVO	DESCRIPCIÓN CULTIVO	S/R	G.PAGO	PEND. MEDIA (%)	SUP. DEC. ADMISIBLE (ha)	SUP. COMPROM. (ha)	SUP. AJUSTADA COMPROM. (1) (ha)	SUP. CONV. SIGPAC (ha)	SUP. CERTIE (ha)	SUP. CAMPO (ha)	SUP. CAMPO DETER. CULT. DECLARADO (ha)	SUP. DEC. REDUCIDA (ha)	SUP. PROPUESTA (ha)
-1536166	18-047-010-00108-002	101010	OLIVAR-PICUAL	S	429	27,20	0,12	0,12	0,12		0,12			0,12	0,12
-1536165	18-047-010-00142-001	101010	OLIVAR-PICUAL	S	429	22,50	0,19	0,14	0,14		0,14			0,14	0,14
-1536106	18-047-004-01220-002	101010	OLIVAR-PICUAL	S	429	8,20	0,32	0,32	0,32		0,32			0,32	0,32
-1100505	18-047-004-01112-002	101010	OLIVAR-PICUAL	S	429	9,50	0,09	0,09	0,09		0,23			0,09	0,09
1700000006815666	18-047-004-00716-002	101010	OLIVAR-PICUAL	S	429	8,50	3,77	3,77	3,77		3,98			3,77	3,77
1700000006815667	18-047-004-00763-001	101010	OLIVAR-PICUAL	S	429	22,20	0,64	0,64	0,64		0,64			0,64	0,64
1700000006815689	18-047-010-00145-003	101010	OLIVAR-PICUAL	S	429	56,50	0,02	0,02	0,02		0,02			0,02	0,02
1700000006815693	18-047-010-00143-001	101010	OLIVAR-PICUAL	S	429	25,60	0,19	0,19	0,19		0,19			0,19	0,19

INCIDENCIAS

INCIDENCIA DESCRIPCIÓN

- 100412 Número de hectáreas validadas inferior a la superficie mínima permitida por el grupo de cultivo (Anexo I. Criterios de Subvencionabilidad. Orden 28 de marzo de 2023).
Sup. Resuelta:0 Grupo de Pago:FRUTALES SECANO
- 100413 Recinto perteneciente a grupo de cultivo que no cumple con la superficie mínima requerida (Anexo I. Criterios de Subvencionabilidad. Orden 28 de marzo de 2023).
Ref:1700000006815712 Recinto:18-047-006-00142-00001 Cultivo:104020 ALMENDROS-GUARA Secano Sup. Declarada:2,14 Superficie Resolver:2,14
Ref:-1536111 Recinto:18-047-010-00145-00001 Cultivo:104007 ALMENDROS-COMUNA Secano Sup. Declarada:0,35 Superficie Resolver:0,35
Ref:-1536112 Recinto:18-047-010-00345-00002 Cultivo:104007 ALMENDROS-COMUNA Secano Sup. Declarada:0,78 Superficie Resolver:0,78
Ref:1700000006815716 Recinto:18-047-010-00352-00001 Cultivo:104022 ALMENDROS-LARGUETA Secano Sup. Declarada:0,93 Superficie Resolver:0,93
Ref:-1536168 Recinto:18-047-010-00543-00001 Cultivo:104007 ALMENDROS-COMUNA Secano Sup. Declarada:0,23 Superficie Resolver:0,23

(1) Superficie declarada admisible ajustada con la superficie comprometida.
(2) Factor de penalización valorando el alcance para el tipo de compromiso.

Puede verificar la integridad de una copia de este documento mediante la lectura del código QR adjunto o mediante el acceso a la dirección https://ws050.juntadeandalucia.es/verificarFirma indicando el código de VERIFICACIÓN				
FIRMADO POR	JUAN JOSE SOLER GARCIA	FECHA	03/07/2024	
	ROCIO GUIJARRO MILLAN			
VERIFICACIÓN	Pk2jm6MP8Q4FQJJZRRTHBNMQA26B8	PÁGINA	2389/3256	



APELLIDOS Y NOMBRE / RAZÓN SOCIAL

QUARYAT DILLAR SL

NIF
****7337*

EXPEDIENTE
1237053

ANUALIDAD DE PAGO

1ª

IMPORTE POR ANUALIDAD

	2023	2024	2025	2026	2027
IMPORTE MÁXIMO SUBVENCIONABLE	4.323,38 €	4.323,38 €	4.323,38 €	4.323,38 €	4.323,38 €
IMPORTE MEDIO DE TRANSFERENCIA (€/ha)	90,39 €	90,39 €	90,39 €	90,39 €	90,39 €

RESUMEN DE UNIDADES

Cód	GRUPO DE PAGO	Sup. Dec. Admisible (ha)	Sup. Comprometida (ha)	Sup. ajustada compromiso (1) (ha)	% sobredec.	Sup. Propuesta (ha)	Importe Declarado	Importe Topado	Importe Propuesto	Importe tras sobredec.
429	OLIVAR	17,44		17,44	0,00	17,44	4.323,38	4.323,38	4.323,38	4.323,38
434	HERBÁCEOS NO ELEGIBLES	30,39		30,39	0,00	30,39	0,00	0,00	0,00	0,00
TOTAL		47,83	47,83	47,83		47,83	4.323,38	4.323,38	4.323,38	4.323,38

APLICACIÓN DE REDUCCIONES Y PENALIZACIONES

GRUPO DE PAGO	Importe Calculado	Importe prereduc.	Criterios de subvencionabilidad y compromisos	Presentación tardía	Omisión declaración	Condicionalidad	IMPORTE (Euros)
							PROPUESTO
HERBÁCEOS NO ELEGIBLES	0,00	0,00	0,00	0,00	0,00	0,00	0,00
OLIVAR	4.323,38	4.323,38	0,00	0,00	0,00	0,00	4.323,38
TOTAL	4.323,38	4.323,38					4.323,38

RESUMEN DE PAGOS

PROPUESTO	IMPORTE (Euros)			
	PROPUESTO	FEADER (Eje 2)	MAPA	CAPADR
PROPUESTO	4.323,38	3.674,87	424,12	224,39

(1) Superficie declarada admisible ajustada con la superficie comprometida.
(2) Factor de penalización valorando el alcance para el tipo de compromiso.

Puede verificar la integridad de una copia de este documento mediante la lectura del código QR adjunto o mediante el acceso a la dirección <https://ws050.juntadeandalucia.es/verificarFirma> indicando el código de VERIFICACIÓN

FIRMADO POR	JUAN JOSE SOLER GARCIA	FECHA	03/07/2024	
	ROCIO GUIJARRO MILLAN			
VERIFICACIÓN	Pk2jm6MP8Q4FQJJRRRTHBNMQA26B8	PÁGINA	2390/3256	



RECINTOS PROPUESTOS

REF.	REFERENCIA SIGPAC	CULTIVO	DESCRIPCIÓN CULTIVO	S/R	G.PAGO	PEND. MEDIA (%)	SUP. DEC. ADMISIBLE (ha)	SUP. COMPROM. (ha)	SUP. AJUSTADA COMPR.(1) (ha)	SUP. CONV. SIGPAC (ha)	SUP. CERTIF. (ha)	SUP. CAMPO (ha)	SUP. CAMPO DETER. CULT. (ha)	SUP. DEC. REDUCIDA (ha)	SUP. PROPUESTA (ha)
-1621220	18-086-003-00148-003	101010	OLIVAR-PICUAL	S	429	17,10	0,02	0,02	0,02		0,02			0,02	0,02
-1580818	18-086-003-00148-020	101010	OLIVAR-PICUAL	S	429	18,80	0,06	0,06	0,06		0,06			0,06	0,06
-1580804	18-070-003-00264-001	101010	OLIVAR-PICUAL	S	429	11,50	0,36	0,36	0,36		0,36			0,36	0,36
-156258	18-070-003-00240-002	101010	OLIVAR-PICUAL	S	429	21,60	1,63	1,63	1,63		1,63			1,63	1,63
-155760	18-197-008-00018-040	101010	OLIVAR-PICUAL	S	429	21,30	0,07	0,07	0,07		0,07			0,07	0,07
-155752	18-086-003-00122-018	101010	OLIVAR-PICUAL	R	429	15,40	0,01	0,01	0,01		0,01			0,01	0,01
-155750	18-086-003-00122-007	101010	OLIVAR-PICUAL	R	429	14,60	2,27	2,27	2,27		2,27			2,27	2,27
4195115	18-070-003-00240-001	101010	OLIVAR-PICUAL	S	429	6,70	0,03	0,03	0,03		0,03			0,03	0,03
4195120	18-070-003-00241-001	101010	OLIVAR-PICUAL	S	429	15,60	11,00	11,00	11,00		11,00			11,00	11,00
170000007099315	18-086-003-00122-005	101010	OLIVAR-PICUAL	R	429	9,40	0,06	0,06	0,06		0,06			0,06	0,06
170000007099321	18-086-003-00122-006	101010	OLIVAR-PICUAL	R	429	8,20	0,17	0,17	0,17		0,17			0,17	0,17
170000007099322	18-086-003-00122-014	101010	OLIVAR-PICUAL	R	429	12,10	0,02	0,02	0,02		0,02			0,02	0,02
170000007099323	18-086-003-00122-010	101010	OLIVAR-PICUAL	R	429	8,60	0,04	0,04	0,04		0,04			0,04	0,04
170000007099329	18-197-008-00018-015	101010	OLIVAR-PICUAL	S	429	16,70	0,03	0,03	0,03		0,03			0,03	0,03
170000007099330	18-197-008-00018-014	101010	OLIVAR-PICUAL	S	429	11,80	0,05	0,05	0,05		0,05			0,05	0,05
170000007099332	18-197-008-00018-013	101010	OLIVAR-PICUAL	S	429	21,50	0,04	0,04	0,04		0,04			0,04	0,04
170000007099340	18-197-008-00018-011	101010	OLIVAR-PICUAL	S	429	19,10	0,01	0,01	0,01		0,01			0,01	0,01
170000007099341	18-197-008-00018-010	101010	OLIVAR-PICUAL	S	429	16,10	0,09	0,09	0,09		0,09			0,09	0,09
170000007099342	18-197-008-00018-009	101010	OLIVAR-PICUAL	S	429	16,50	0,10	0,10	0,10		0,10			0,10	0,10
170000007099344	18-197-008-00018-008	101010	OLIVAR-PICUAL	S	429	18,10	0,03	0,03	0,03		0,03			0,03	0,03
170000007099345	18-086-003-00148-003	101010	OLIVAR-PICUAL	S	429	17,10	0,32	0,32	0,32		0,32			0,32	0,32
170000007099348	18-086-003-00148-002	101010	OLIVAR-PICUAL	S	429	24,90	0,13	0,13	0,13		0,13			0,13	0,13
170000007099349	18-086-003-00148-001	101010	OLIVAR-PICUAL	S	429	16,60	0,87	0,87	0,87		0,87			0,87	0,87
170000007099350	18-086-003-00126-002	101010	OLIVAR-PICUAL	R	429	16,90	0,03	0,03	0,03		0,03			0,03	0,03
-1580831	18-197-008-00018-047	20000	BARBECHO TRADICIONAL-SIN VARIEDAD	S	434	14,00	0,07	0,07	0,07		0,07			0,07	0,07
-1580829	18-197-008-00018-002	20000	BARBECHO TRADICIONAL-SIN VARIEDAD	S	434	15,90	0,34	0,34	0,34		0,34			0,34	0,34
-1580824	18-086-003-00148-051	20000	BARBECHO TRADICIONAL-SIN VARIEDAD	R	434	24,70	0,01	0,01	0,01		0,01			0,01	0,01
-1580823	18-086-003-00148-048	20000	BARBECHO TRADICIONAL-SIN VARIEDAD	S	434	16,70	0,05	0,05	0,05		0,05			0,05	0,05
-1580822	18-086-003-00148-047	20000	BARBECHO TRADICIONAL-SIN VARIEDAD	S	434	21,80	0,85	0,85	0,85		0,86			0,85	0,85
-1580821	18-086-003-00148-047	20000	BARBECHO TRADICIONAL-SIN VARIEDAD	S	434	21,80	0,11	0,11	0,11		0,11			0,11	0,11
-1580820	18-086-003-00148-047	20000	BARBECHO TRADICIONAL-SIN VARIEDAD	S	434	21,80	0,65	0,65	0,65		0,66			0,65	0,65
-1580819	18-086-003-00148-046	20000	BARBECHO TRADICIONAL-SIN VARIEDAD	S	434	12,70	0,03	0,03	0,03		0,03			0,03	0,03
-1580817	18-086-003-00148-004	20000	BARBECHO TRADICIONAL-SIN VARIEDAD	R	434	8,90	0,24	0,24	0,24		0,24			0,24	0,24
-1580816	18-086-003-00148-004	20000	BARBECHO TRADICIONAL-SIN VARIEDAD	R	434	8,90	0,01	0,01	0,01		0,01			0,01	0,01
-1580814	18-086-003-00122-031	20000	BARBECHO TRADICIONAL-SIN VARIEDAD	S	434	10,10	0,03	0,03	0,03		0,03			0,03	0,03
-921261	18-086-003-00136-001	20000	BARBECHO TRADICIONAL-SIN VARIEDAD	S	434	19,50	5,88	5,88	5,88		5,88			5,88	5,88
-155753	18-086-003-00125-006	20000	BARBECHO TRADICIONAL-SIN VARIEDAD	S	434	21,40	0,05	0,05	0,05		0,05			0,05	0,05
-155751	18-086-003-00122-015	20000	BARBECHO TRADICIONAL-SIN VARIEDAD	S	434	11,50	0,24	0,24	0,24		0,24			0,24	0,24
5216709	18-086-003-00124-001	20000	BARBECHO TRADICIONAL-SIN VARIEDAD	S	434	18,30	3,02	3,02	3,02		3,02			3,02	3,02
5216713	18-086-003-00126-001	20000	BARBECHO TRADICIONAL-SIN VARIEDAD	S	434	21,50	4,33	4,33	4,33		4,33			4,33	4,33
5216715	18-086-003-00126-004	20000	BARBECHO TRADICIONAL-SIN VARIEDAD	S	434	15,50	1,96	1,96	1,96		1,96			1,96	1,96
5510302	18-086-003-00136-006	20000	BARBECHO TRADICIONAL-SIN VARIEDAD	S	434	20,00	2,87	2,87	2,87		2,87			2,87	2,87
6938545	18-197-008-00018-036	20000	BARBECHO TRADICIONAL-SIN VARIEDAD	R	434	24,70	0,01	0,01	0,01		0,01			0,01	0,01
6938546	18-086-003-00136-003	20000	BARBECHO TRADICIONAL-SIN VARIEDAD	S	434	17,20	0,24	0,24	0,24		0,24			0,24	0,24
6938562	18-086-003-00126-005	20000	BARBECHO TRADICIONAL-SIN VARIEDAD	S	434	19,20	0,08	0,08	0,08		0,08			0,08	0,08
170000007099304	18-086-003-00122-004	20000	BARBECHO TRADICIONAL-SIN VARIEDAD	S	434	12,50	0,57	0,57	0,57		0,57			0,57	0,57
170000007099305	18-086-003-00122-003	20000	BARBECHO TRADICIONAL-SIN VARIEDAD	S	434	13,10	0,61	0,61	0,61		0,61			0,61	0,61
170000007099308	18-086-003-00121-001	20000	BARBECHO TRADICIONAL-SIN VARIEDAD	S	434	27,00	1,48	1,48	1,48		1,48			1,48	1,48
170000007099309	18-197-008-00015-002	20000	BARBECHO TRADICIONAL-SIN VARIEDAD	S	434	28,80	1,79	1,79	1,79		1,79			1,79	1,79
170000007099311	18-086-003-00122-002	20000	BARBECHO TRADICIONAL-SIN VARIEDAD	S	434	11,70	0,06	0,06	0,06		0,06			0,06	0,06
170000007099331	18-086-003-00125-002	20000	BARBECHO TRADICIONAL-SIN VARIEDAD	S	434	27,30	2,16	2,16	2,16		2,16			2,16	2,16
170000007099339	18-086-003-00125-003	20000	BARBECHO TRADICIONAL-SIN VARIEDAD	S	434	21,50	0,79	0,79	0,79		0,79			0,79	0,79
170000007099343	18-086-003-00011-001	20000	BARBECHO TRADICIONAL-SIN VARIEDAD	S	434	19,80	1,86	1,86	1,86		1,86			1,86	1,86

INCIDENCIAS

INCIDENCIA DESCRIPCIÓN

- 226 Recinto abandonado según SIGPAC por el que solicita alguna ayuda/práctica.
Ref:-1580827 Recinto:18-086-003-09035-00032 Cultivo:62000 PASTOS PERMANENTES DE 5 O MAS AÑOS-SIN VARIEDAD Secano
Ref:5510319 Recinto:18-197-008-00019-00005 Cultivo:20000 BARBECHO TRADICIONAL-SIN VARIEDAD Secano
- 242 Recinto pendiente de acreditación de titularidad.
Ref:-1580825 Recinto:18-086-003-09016-00006 Cultivo:62000 PASTOS PERMANENTES DE 5 O MAS AÑOS-SIN VARIEDAD Secano
Ref:-1580826 Recinto:18-086-003-09016-00007 Cultivo:20000 BARBECHO TRADICIONAL-SIN VARIEDAD Regadío
Ref:-1580827 Recinto:18-086-003-09035-00032 Cultivo:62000 PASTOS PERMANENTES DE 5 O MAS AÑOS-SIN VARIEDAD Secano
Ref:-1580828 Recinto:18-086-003-09035-00033 Cultivo:62000 PASTOS PERMANENTES DE 5 O MAS AÑOS-SIN VARIEDAD Secano

(1) Superficie declarada admisible ajustada con la superficie comprometida.
(2) Factor de penalización valorando el alcance para el tipo de compromiso.

Puede verificar la integridad de una copia de este documento mediante la lectura del código QR adjunto o mediante el acceso a la dirección https://ws050.juntadeandalucia.es/verificarFirma indicando el código de VERIFICACIÓN					
FIRMADO POR	JUAN JOSE SOLER GARCIA		FECHA		03/07/2024
	ROCIO GUIJARRO MILLAN				
VERIFICACIÓN	Pk2jm6MP8Q4FQJJZRRTHBNBMA26B8		PÁGINA		2391/3256



INCIDENCIAS

INCIDENCIA DESCRIPCIÓN

- Ref:170000007099324 Recinto:18-197-008-00013-00001 Cultivo:62000 PASTOS PERMANENTES DE 5 O MAS AÑOS-SIN VARIEDAD Secano
- Ref:170000007099325 Recinto:18-197-008-00013-00003 Cultivo:62000 PASTOS PERMANENTES DE 5 O MAS AÑOS-SIN VARIEDAD Secano
- Ref:170000007099328 Recinto:18-197-008-00018-00020 Cultivo:101010 OLIVAR-PICUAL Secano
- Ref:170000007099306 Recinto:18-197-008-00018-00027 Cultivo:20000 BARBECHO TRADICIONAL-SIN VARIEDAD Secano
- Ref:-155764 Recinto:18-197-008-00018-00045 Cultivo:20000 BARBECHO TRADICIONAL-SIN VARIEDAD Secano
- Ref:-155765 Recinto:18-197-008-00018-00046 Cultivo:20000 BARBECHO TRADICIONAL-SIN VARIEDAD Secano
- Ref:-155767 Recinto:18-197-008-00018-00049 Cultivo:20000 BARBECHO TRADICIONAL-SIN VARIEDAD Secano
- Ref:-155769 Recinto:18-197-008-00018-00051 Cultivo:20000 BARBECHO TRADICIONAL-SIN VARIEDAD Secano
- Ref:-155770 Recinto:18-197-008-00018-00052 Cultivo:20000 BARBECHO TRADICIONAL-SIN VARIEDAD Secano
- 4272 Verifica que las líneas de declaración de las Solicitudes Únicas no tienen solapes con la capa de Retroactividad Gráfica (ambas de la misma campaña) a nivel de expediente/línea de declaración gráfica de la solicitud.
Ref:-1580826 Recinto:18-086-003-09016-00007 Cultivo: - Agregado de la referencia del recinto.:0 Zona de la referencia del recinto.:0 Superficie solapada.:0,02 Id. Incid.:95946357
Ref:4195254 Recinto:18-197-008-00015-00003 Cultivo: - Agregado de la referencia del recinto.:0 Zona de la referencia del recinto.:0 Superficie solapada.:0,07 Id. Incid.:95946358
- 8227 Línea de declaración monitorizada en la que no ha habido respuesta por parte del productor y, por tanto, sin Juicio Experto de campo.
Ref:170000007099310 Recinto:18-197-008-00018-00004 Cultivo:20000 BARBECHO TRADICIONAL-SIN VARIEDAD
Ref:-155769 Recinto:18-197-008-00018-00051 Cultivo:20000 BARBECHO TRADICIONAL-SIN VARIEDAD
Ref:-155770 Recinto:18-197-008-00018-00052 Cultivo:20000 BARBECHO TRADICIONAL-SIN VARIEDAD
- 100400 Recinto con cultivo, variedad, régimen de explotación o uso Sigpac no compatible con la operación solicitada (Anexo IV.I Cultivos y variedades elegibles para las Intervenciones. Orden de 28 de marzo de 2023).
Ref:-1629569 Recinto:18-086-003-00125-00004 Cultivo:20000 BARBECHO TRADICIONAL-SIN VARIEDAD Secano Uso:CA
Ref:6938560 Recinto:18-197-008-00018-00003 Cultivo:20000 BARBECHO TRADICIONAL-SIN VARIEDAD Secano Uso:CA
- 100411 Recinto no admisible por no estar asociado en SIGGAN a una explotación ganadera admisible (Artículo 10 de la Orden de 28 de marzo de 2023).
Ref:4195157 Recinto:18-086-003-00121-00003 Cultivo:62000 PASTOS PERMANENTES DE 5 O MAS AÑOS-SIN VARIEDAD Secano
Ref:4195173 Recinto:18-086-003-00121-00004 Cultivo:62000 PASTOS PERMANENTES DE 5 O MAS AÑOS-SIN VARIEDAD Secano
Ref:4195179 Recinto:18-086-003-00121-00005 Cultivo:62000 PASTOS PERMANENTES DE 5 O MAS AÑOS-SIN VARIEDAD Secano
Ref:4195181 Recinto:18-086-003-00122-00001 Cultivo:62000 PASTOS PERMANENTES DE 5 O MAS AÑOS-SIN VARIEDAD Secano
Ref:4195224 Recinto:18-086-003-00125-00001 Cultivo:62000 PASTOS PERMANENTES DE 5 O MAS AÑOS-SIN VARIEDAD Secano
Ref:-913075 Recinto:18-086-003-00125-00007 Cultivo:62000 PASTOS PERMANENTES DE 5 O MAS AÑOS-SIN VARIEDAD Secano
Ref:5510296 Recinto:18-086-003-00126-00006 Cultivo:62000 PASTOS PERMANENTES DE 5 O MAS AÑOS-SIN VARIEDAD Secano
Ref:4195245 Recinto:18-086-003-00136-00002 Cultivo:62000 PASTOS PERMANENTES DE 5 O MAS AÑOS-SIN VARIEDAD Secano
Ref:-1580825 Recinto:18-086-003-09016-00006 Cultivo:62000 PASTOS PERMANENTES DE 5 O MAS AÑOS-SIN VARIEDAD Secano
Ref:-1580827 Recinto:18-086-003-09035-00032 Cultivo:62000 PASTOS PERMANENTES DE 5 O MAS AÑOS-SIN VARIEDAD Secano
Ref:-1580828 Recinto:18-086-003-09035-00033 Cultivo:62000 PASTOS PERMANENTES DE 5 O MAS AÑOS-SIN VARIEDAD Secano
Ref:170000007099324 Recinto:18-197-008-00013-00001 Cultivo:62000 PASTOS PERMANENTES DE 5 O MAS AÑOS-SIN VARIEDAD Secano
Ref:170000007099325 Recinto:18-197-008-00013-00003 Cultivo:62000 PASTOS PERMANENTES DE 5 O MAS AÑOS-SIN VARIEDAD Secano
Ref:4195252 Recinto:18-197-008-00015-00001 Cultivo:62000 PASTOS PERMANENTES DE 5 O MAS AÑOS-SIN VARIEDAD Secano
Ref:4195254 Recinto:18-197-008-00015-00003 Cultivo:62000 PASTOS PERMANENTES DE 5 O MAS AÑOS-SIN VARIEDAD Secano
Ref:4195271 Recinto:18-197-008-00015-00004 Cultivo:62000 PASTOS PERMANENTES DE 5 O MAS AÑOS-SIN VARIEDAD Secano
Ref:170000007099326 Recinto:18-197-008-00016-00001 Cultivo:62000 PASTOS PERMANENTES DE 5 O MAS AÑOS-SIN VARIEDAD Secano
Ref:5216777 Recinto:18-197-008-00016-00009 Cultivo:62000 PASTOS PERMANENTES DE 5 O MAS AÑOS-SIN VARIEDAD Secano
Ref:4195276 Recinto:18-197-008-00017-00001 Cultivo:62000 PASTOS PERMANENTES DE 5 O MAS AÑOS-SIN VARIEDAD Secano
Ref:5510320 Recinto:18-197-008-00018-00005 Cultivo:62000 PASTOS PERMANENTES DE 5 O MAS AÑOS-SIN VARIEDAD Secano
Ref:-1580830 Recinto:18-197-008-00018-00016 Cultivo:62000 PASTOS PERMANENTES DE 5 O MAS AÑOS-SIN VARIEDAD Secano
Ref:4195291 Recinto:18-197-008-00018-00023 Cultivo:62000 PASTOS PERMANENTES DE 5 O MAS AÑOS-SIN VARIEDAD Secano
Ref:4195290 Recinto:18-197-008-00018-00024 Cultivo:62000 PASTOS PERMANENTES DE 5 O MAS AÑOS-SIN VARIEDAD Secano
- 100424 Solicita recinto que no está comprometido para la operación.
Ref:4195157 Recinto:18-086-003-00121-00003 Cultivo:62000 PASTOS PERMANENTES DE 5 O MAS AÑOS-SIN VARIEDAD Secano
Ref:4195173 Recinto:18-086-003-00121-00004 Cultivo:62000 PASTOS PERMANENTES DE 5 O MAS AÑOS-SIN VARIEDAD Secano
Ref:4195179 Recinto:18-086-003-00121-00005 Cultivo:62000 PASTOS PERMANENTES DE 5 O MAS AÑOS-SIN VARIEDAD Secano

(1) Superficie declarada admisible ajustada con la superficie comprometida.
(2) Factor de penalización valorando el alcance para el tipo de compromiso.

Puede verificar la integridad de una copia de este documento mediante la lectura del código QR adjunto o mediante el acceso a la dirección <https://ws050.juntadeandalucia.es/verificarFirma> indicando el código de VERIFICACIÓN

FIRMADO POR	JUAN JOSE SOLER GARCIA	FECHA	03/07/2024	
	ROCIO GUIJARRO MILLAN			
VERIFICACIÓN	Pk2jm6MP8Q4FQJJZRRTHBNBMA26B8	PÁGINA	2392/3256	



INCIDENCIAS

INCIDENCIA DESCRIPCIÓN

- Ref:4195181 Recinto:18-086-003-00122-00001 Cultivo:62000 PASTOS PERMANENTES DE 5 O MAS AÑOS-SIN VARIEDAD Secano
- Ref:4195224 Recinto:18-086-003-00125-00001 Cultivo:62000 PASTOS PERMANENTES DE 5 O MAS AÑOS-SIN VARIEDAD Secano
- Ref:-1629569 Recinto:18-086-003-00125-00004 Cultivo:20000 BARBECHO TRADICIONAL-SIN VARIEDAD Secano
- Ref:-913075 Recinto:18-086-003-00125-00007 Cultivo:62000 PASTOS PERMANENTES DE 5 O MAS AÑOS-SIN VARIEDAD Secano
- Ref:5510296 Recinto:18-086-003-00126-00006 Cultivo:62000 PASTOS PERMANENTES DE 5 O MAS AÑOS-SIN VARIEDAD Secano
- Ref:4195245 Recinto:18-086-003-00136-00002 Cultivo:62000 PASTOS PERMANENTES DE 5 O MAS AÑOS-SIN VARIEDAD Secano
- Ref:-1580825 Recinto:18-086-003-09016-00006 Cultivo:62000 PASTOS PERMANENTES DE 5 O MAS AÑOS-SIN VARIEDAD Secano
- Ref:-1580826 Recinto:18-086-003-09016-00007 Cultivo:20000 BARBECHO TRADICIONAL-SIN VARIEDAD Regadío
- Ref:-1580827 Recinto:18-086-003-09035-00032 Cultivo:62000 PASTOS PERMANENTES DE 5 O MAS AÑOS-SIN VARIEDAD Secano
- Ref:-1580828 Recinto:18-086-003-09035-00033 Cultivo:62000 PASTOS PERMANENTES DE 5 O MAS AÑOS-SIN VARIEDAD Secano
- Ref:1700000007099324 Recinto:18-197-008-00013-00001 Cultivo:62000 PASTOS PERMANENTES DE 5 O MAS AÑOS-SIN VARIEDAD Secano
- Ref:1700000007099325 Recinto:18-197-008-00013-00003 Cultivo:62000 PASTOS PERMANENTES DE 5 O MAS AÑOS-SIN VARIEDAD Secano
- Ref:4195252 Recinto:18-197-008-00015-00001 Cultivo:62000 PASTOS PERMANENTES DE 5 O MAS AÑOS-SIN VARIEDAD Secano
- Ref:4195254 Recinto:18-197-008-00015-00003 Cultivo:62000 PASTOS PERMANENTES DE 5 O MAS AÑOS-SIN VARIEDAD Secano
- Ref:4195271 Recinto:18-197-008-00015-00004 Cultivo:62000 PASTOS PERMANENTES DE 5 O MAS AÑOS-SIN VARIEDAD Secano
- Ref:1700000007099326 Recinto:18-197-008-00016-00001 Cultivo:62000 PASTOS PERMANENTES DE 5 O MAS AÑOS-SIN VARIEDAD Secano
- Ref:5216777 Recinto:18-197-008-00016-00009 Cultivo:62000 PASTOS PERMANENTES DE 5 O MAS AÑOS-SIN VARIEDAD Secano
- Ref:4195276 Recinto:18-197-008-00017-00001 Cultivo:62000 PASTOS PERMANENTES DE 5 O MAS AÑOS-SIN VARIEDAD Secano
- Ref:6938560 Recinto:18-197-008-00018-00003 Cultivo:20000 BARBECHO TRADICIONAL-SIN VARIEDAD Secano
- Ref:1700000007099310 Recinto:18-197-008-00018-00004 Cultivo:20000 BARBECHO TRADICIONAL-SIN VARIEDAD Regadío
- Ref:5510320 Recinto:18-197-008-00018-00005 Cultivo:62000 PASTOS PERMANENTES DE 5 O MAS AÑOS-SIN VARIEDAD Secano
- Ref:-1580830 Recinto:18-197-008-00018-00016 Cultivo:62000 PASTOS PERMANENTES DE 5 O MAS AÑOS-SIN VARIEDAD Secano
- Ref:1700000007099328 Recinto:18-197-008-00018-00020 Cultivo:101010 OLIVAR-PICUAL Secano
- Ref:4195291 Recinto:18-197-008-00018-00023 Cultivo:62000 PASTOS PERMANENTES DE 5 O MAS AÑOS-SIN VARIEDAD Secano
- Ref:4195290 Recinto:18-197-008-00018-00024 Cultivo:62000 PASTOS PERMANENTES DE 5 O MAS AÑOS-SIN VARIEDAD Secano
- Ref:1700000007099306 Recinto:18-197-008-00018-00027 Cultivo:20000 BARBECHO TRADICIONAL-SIN VARIEDAD Secano
- Ref:-155764 Recinto:18-197-008-00018-00045 Cultivo:20000 BARBECHO TRADICIONAL-SIN VARIEDAD Secano
- Ref:-155765 Recinto:18-197-008-00018-00046 Cultivo:20000 BARBECHO TRADICIONAL-SIN VARIEDAD Secano
- Ref:-155767 Recinto:18-197-008-00018-00049 Cultivo:20000 BARBECHO TRADICIONAL-SIN VARIEDAD Secano
- Ref:-155769 Recinto:18-197-008-00018-00051 Cultivo:20000 BARBECHO TRADICIONAL-SIN VARIEDAD Secano
- Ref:-155770 Recinto:18-197-008-00018-00052 Cultivo:20000 BARBECHO TRADICIONAL-SIN VARIEDAD Secano
- Ref:5510319 Recinto:18-197-008-00019-00005 Cultivo:20000 BARBECHO TRADICIONAL-SIN VARIEDAD Secano

(1) Superficie declarada admisible ajustada con la superficie comprometida.
 (2) Factor de penalización valorando el alcance para el tipo de compromiso.

Puede verificar la integridad de una copia de este documento mediante la lectura del código QR adjunto o mediante el acceso a la dirección https://ws050.juntadeandalucia.es/verificarFirma indicando el código de VERIFICACIÓN				
FIRMADO POR	JUAN JOSE SOLER GARCIA ROCIO GUIJARRO MILLAN	FECHA	03/07/2024	
VERIFICACIÓN	Pk2jm6MP8Q4FQJJZRRTHBNMQA26B8	PÁGINA	2393/3256	



APELLIDOS Y NOMBRE / RAZÓN SOCIAL

QUESADA ANGUITA JOAQUIN

NIF
***7692*

EXPEDIENTE
1037559

ANUALIDAD DE PAGO

1ª

IMPORTES POR ANUALIDAD

	2023	2024	2025	2026	2027
IMPORTE MÁXIMO SUBVENCIONABLE	1.219,59 €	1.219,59 €	1.219,59 €	1.219,59 €	1.219,59 €
IMPORTE MEDIO DE TRANSFERENCIA (€/ha)	216,24 €	216,24 €	216,24 €	216,24 €	216,24 €

RESUMEN DE UNIDADES

Cód	GRUPO DE PAGO	Sup. Dec. Admisible (ha)	Sup. Comprometida (ha)	Sup. ajustada compromiso (I) (ha)	% sobredec.	Sup. Propuesta (ha)	Importe Declarado	Importe Topado	Importe Propuesto	Importe tras sobredec.
432	FRUTALES SECANO	5,77		5,64	0,00	5,64	1.219,59	1.219,59	1.219,59	1.219,59
TOTAL		5,77	5,64	5,64		5,64	1.219,59	1.219,59	1.219,59	1.219,59

APLICACIÓN DE REDUCCIONES Y PENALIZACIONES

GRUPO DE PAGO	Importe Calculado	Importe prerreduc.	Criterios de subvencionabilidad y compromisos	Presentación tardía	Omisión declaración	Condicionabilidad	IMPORTE (Euros) PROPUESTO
FRUTALES SECANO	1.219,59	1.219,59	0,00	0,00	0,00	0,00	1.219,59
TOTAL	1.219,59	1.219,59					1.219,59

RESUMEN DE PAGOS

	IMPORTE (Euros)			
	PROPUESTO	FEADER (Eje 2)	MAPA	CAPADR
PROPUESTO	1.219,59	1.036,65	119,64	63,30

RECINTOS PROPUESTOS

REF.	REFERENCIA SIGPAC	CULTIVO	DESCRIPCIÓN CULTIVO	S/R	G.PAGO	PEND. MEDIA (%)	SUP. DEC. ADMISIBLE (ha)	SUP. COMPROM. (ha)	SUP. AJUSTADA COMPROM. (I) (ha)	SUP. CONV. SIGPAC (ha)	SUP. CERTIF. (ha)	SUP. CAMPO (ha)	SUP. CAMPO DETER. CULT. DECLARADO (ha)	SUP. DEC. REDUCIDA (ha)	SUP. PROPUESTA (ha)
1700000004737041	18-008-004-00406-003	104013	ALMENDROS-FERRADUEL	S	432	37,50	1,07	1,07	1,07		1,07			1,07	1,07
1700000004737042	18-008-005-00064-002	104013	ALMENDROS-FERRADUEL	S	432	7,30	0,43	0,43	0,43		0,43			0,43	0,43
1700000004737043	18-008-010-00002-001	104013	ALMENDROS-FERRADUEL	S	432	21,50	4,27	4,14	4,14		4,27			4,14	4,14

INCIDENCIAS

INCIDENCIA DESCRIPCIÓN

- 4272 Verifica que las líneas de declaración de las Solicitudes Únicas no tienen solapes con la capa de Retroactividad Gráfica (ambas de la misma campaña) a nivel de expediente/línea de declaración gráfica de la solicitud.
Ref:-34220 Recinto:18-008-005-00064-00025 Cultivo: - Agregado de la referencia del recinto.:0 Zona de la referencia del recinto.:0 Superficie solapada.:0,02 Id. Incid.:95938643
Ref:1700000004737043 Recinto:18-008-010-00002-00001 Cultivo: - Agregado de la referencia del recinto.:0 Zona de la referencia del recinto.:0 Superficie solapada.:0,13 Id. Incid.:95938644
- 100424 Solicita recinto que no está comprometido para la operación.
Ref:-34220 Recinto:18-008-005-00064-00025 Cultivo:104013 ALMENDROS-FERRADUEL Secano

(1) Superficie declarada admisible ajustada con la superficie comprometida.
(2) Factor de penalización valorando el alcance para el tipo de compromiso.

Puede verificar la integridad de una copia de este documento mediante la lectura del código QR adjunto o mediante el acceso a la dirección https://ws050.juntadeandalucia.es/verificarFirma indicando el código de VERIFICACIÓN				
FIRMADO POR	JUAN JOSE SOLER GARCIA	FECHA	03/07/2024	
	ROCIO GUIJARRO MILLAN			
VERIFICACIÓN	Pk2jm6MP8Q4FQJJZRRTHBNMQA26B8	PÁGINA	2394/3256	



<u>APELLIDOS Y NOMBRE / RAZÓN SOCIAL</u>	<u>NIF</u>	<u>EXPEDIENTE</u>	<u>ANUALIDAD DE PAGO</u>		
QUESADA GARCIA ANTONIO LORENZO	***9329*	1189615	1ª		
<u>IMPORTE POR ANUALIDAD</u>					
	2023	2024	2025	2026	2027
IMPORTE MÁXIMO SUBVENCIONABLE	1.204,82 €	1.204,82 €	1.204,82 €	1.204,82 €	1.204,82 €
IMPORTE MEDIO DE TRANSFERENCIA (€/ha)	86,99 €	86,99 €	86,99 €	86,99 €	86,99 €

RESUMEN DE UNIDADES

Cód	GRUPO DE PAGO	Sup. Dec. Admisible (ha)	Sup. Comprometida (ha)	Sup. ajustada compromiso (1) (ha)	% sobredec.	Sup. Propuesta (ha)	Importe Declarado	Importe Topado	Importe Propuesto	Importe tras sobredec.
426	HERBÁCEOS	7,97		7,97	0,00	7,97	1.204,82	1.204,82	1.204,82	1.204,82
434	HERBÁCEOS NO ELEGIBLES	5,88		5,88	0,00	5,88	0,00	0,00	0,00	0,00
TOTAL		13,85	13,85	13,85		13,85	1.204,82	1.204,82	1.204,82	1.204,82

APLICACIÓN DE REDUCCIONES Y PENALIZACIONES

GRUPO DE PAGO	Importe Calculado	Importe prereduc.	Criterios de subvencionabilidad y compromisos			Omisión declaración	Condicionalidad	IMPORTE (Euros)	
			Presentación tardía	Presentación	Presentación			PROPUESTO	PROPUESTO
HERBÁCEOS	1.204,82	1.204,82	0,00	0,00	0,00	0,00	0,00	1.204,82	
HERBÁCEOS NO ELEGIBLES	0,00	0,00	0,00	0,00	0,00	0,00	0,00	0,00	
TOTAL	1.204,82	1.204,82						1.204,82	

RESUMEN DE PAGOS

PROPUESTO	IMPORTE (Euros)			
	PROPUESTO	FEADER (Eje 2)	MAPA	CAPADR
PROPUESTO	1.204,82	1.024,10	118,19	62,53

RECINTOS PROPUESTOS

REF.	REFERENCIA SIGPAC	CULTIVO DESCRIPCIÓN CULTIVO	S/R G.PAGO	PEND. MEDIA (%)	SUP. DEC. ADMISIBLE (ha)	SUP. COMPROM. (ha)	SUP. AJUSTADA COMPR.(1) (ha)	SUP. CONV. SIGPAC (ha)	SUP. CERTIF. (ha)	SUP. CAMPO (ha)	SUP. CAMPO DETER. CULT. DECLARADO (ha)	SUP. DEC. REDUCIDA (ha)	SUP. PROPUESTA (ha)
170000007000755	18-091-501-00012-001	8004 AVENA-ALCUDIA	S 426	1,60	1,17	1,17	1,17	1,17	1,17	1,17	1,17	1,17	1,17
170000007000758	18-170-005-00013-001	5065 CEBADA-HISPANIC	S 426	2,50	2,09	2,09	2,09	2,09	2,09	2,09	2,09	2,09	2,09
170000007000759	18-091-502-00053-001	8004 AVENA-ALCUDIA	S 426	1,50	1,25	1,25	1,25	1,25	1,25	1,25	1,25	1,25	1,25
170000007000762	18-091-501-00038-001	5065 CEBADA-HISPANIC	S 426	2,40	3,46	3,46	3,46	3,46	3,46	3,46	3,46	3,46	3,46
170000007000756	18-091-503-00013-002	20000 BARBECHO TRADICIONAL-SIN VARIEDAD	S 434	4,10	1,88	1,88	1,88	1,88	1,88	1,88	1,88	1,88	1,88
170000007000757	18-091-503-10013-003	20000 BARBECHO TRADICIONAL-SIN VARIEDAD	S 434	2,80	0,65	0,65	0,65	0,65	0,65	0,65	0,65	0,65	0,65
170000007000761	18-091-503-00016-001	20000 BARBECHO TRADICIONAL-SIN VARIEDAD	S 434	5,10	3,35	3,35	3,35	3,35	3,35	3,35	3,35	3,35	3,35

(1) Superficie declarada admisible ajustada con la superficie comprometida.
 (2) Factor de penalización valorando el alcance para el tipo de compromiso.

Puede verificar la integridad de una copia de este documento mediante la lectura del código QR adjunto o mediante el acceso a la dirección https://ws050.juntadeandalucia.es/verificarFirma indicando el código de VERIFICACIÓN					
FIRMADO POR	JUAN JOSE SOLER GARCIA		FECHA		03/07/2024
	ROCIO GUIJARRO MILLAN				
VERIFICACIÓN	Pk2jm6MP8Q4FQJJZRRTHBNMQA26B8		PÁGINA		2395/3256



APELLIDOS Y NOMBRE / RAZÓN SOCIAL

QUESADA GARCIA JOSE

NIF
****1911*

EXPEDIENTE
1206800

ANUALIDAD DE PAGO

1ª

IMPORTE POR ANUALIDAD

	2023	2024	2025	2026	2027
IMPORTE MÁXIMO SUBVENCIONABLE	1.319,71 €	1.319,71 €	1.319,71 €	1.319,71 €	1.319,71 €
IMPORTE MEDIO DE TRANSFERENCIA (€/ha)	73,40 €	73,40 €	73,40 €	73,40 €	73,40 €

RESUMEN DE UNIDADES

Cód	GRUPO DE PAGO	Sup. Dec. Admisible (ha)	Sup. Comprometida (ha)	Sup. ajustada compromiso (I) (ha)	% sobredec.	Sup. Propuesta (ha)	Importe Declarado	Importe Topado	Importe Propuesto	Importe tras sobredec.
426	HERBÁCEOS	8,73		8,73	0,00	8,73	1.319,71	1.319,71	1.319,71	1.319,71
434	HERBÁCEOS NO ELEGIBLES	9,25		9,25	0,00	9,25	0,00	0,00	0,00	0,00
TOTAL		17,98	17,98	17,98		17,98	1.319,71	1.319,71	1.319,71	1.319,71

APLICACIÓN DE REDUCCIONES Y PENALIZACIONES

GRUPO DE PAGO	Importe Calculado	Importe prereduc.	Criterios de subvencionabilidad y compromisos		Presentación tardía	Omisión declaración	Condicionalidad	IMPORTE (Euros)	
			PROPUESTO	MAPA				PROPUESTO	CAPADR
HERBÁCEOS	1.319,71	1.319,71	0,00	0,00	0,00	0,00	0,00	1.319,71	
HERBÁCEOS NO ELEGIBLES	0,00	0,00	0,00	0,00	0,00	0,00	0,00	0,00	
TOTAL	1.319,71	1.319,71						1.319,71	

RESUMEN DE PAGOS

PROPUESTO	IMPORTE (Euros)			
	PROPUESTO	FEADER (Eje 2)	MAPA	CAPADR
PROPUESTO	1.319,71	1.121,75	129,46	68,50

RECINTOS PROPUESTOS

REF.	REFERENCIA SIGPAC	CULTIVO DESCRIPCIÓN CULTIVO	S/R	G.PAGO	PEND. MEDIA (%)	SUP. DEC. ADMISIBLE (ha)	SUP. COMPROM. (ha)	SUP. AJUSTADA COMPR.(I) (ha)	SUP. CONV. SIGPAC (ha)	SUP. CERTIF. (ha)	SUP. CAMPO (ha)	SUP. CAMPO DETER. CULT. DECLARADO (ha)	SUP. DEC. REDUCIDA (ha)	SUP. PROPUESTA (ha)
5115784	18-091-503-00002-001	40079 GUI SANTES-CARTOUCHE	S	426	5,10	2,01	2,01	2,01	2,01	2,01			2,01	2,01
1700000007016038	18-091-501-00058-001	5065 CEBADA-HISPANIC	S	426	4,20	2,37	2,37	2,37	2,37	2,37			2,37	2,37
1700000007016039	18-091-501-00030-001	5065 CEBADA-HISPANIC	S	426	1,40	3,87	3,87	3,87	3,87	3,87			3,87	3,87
1700000007016040	18-091-501-10030-001	5065 CEBADA-HISPANIC	S	426	3,10	0,48	0,48	0,48	0,48	0,48			0,48	0,48
1700000007016021	18-065-001-00010-001	20000 BARBECHO TRADICIONAL-SIN VARIEDAD	S	434	1,50	1,98	1,98	1,98	1,98	1,98			1,98	1,98
1700000007016033	18-091-502-00054-001	20000 BARBECHO TRADICIONAL-SIN VARIEDAD	S	434	1,70	1,31	1,31	1,31	1,31	1,31			1,31	1,31
1700000007016036	18-065-501-00208-001	20000 BARBECHO TRADICIONAL-SIN VARIEDAD	S	434	1,40	1,94	1,94	1,94	1,94	1,94			1,94	1,94
1700000007016037	18-065-001-00012-001	20000 BARBECHO TRADICIONAL-SIN VARIEDAD	S	434	3,50	4,02	4,02	4,02	4,02	4,02			4,02	4,02

(1) Superficie declarada admisible ajustada con la superficie comprometida.

(2) Factor de penalización valorando el alcance para el tipo de compromiso.

Puede verificar la integridad de una copia de este documento mediante la lectura del código QR adjunto o mediante el acceso a la dirección <https://ws050.juntadeandalucia.es/verificarFirma> indicando el código de VERIFICACIÓN

FIRMADO POR	JUAN JOSE SOLER GARCIA	FECHA	03/07/2024	
	ROCIO GUIJARRO MILLAN			
VERIFICACIÓN	Pk2jm6MP8Q4FQJJZRRTHBNMQA26B8	PÁGINA	2396/3256	



APELLIDOS Y NOMBRE / RAZÓN SOCIAL

QUESADA JIMENEZ MARIA SILVIA

NIF
***7359*

EXPEDIENTE
1082262

ANUALIDAD DE PAGO

1ª

IMPORTE POR ANUALIDAD

	2023	2024	2025	2026	2027
IMPORTE MÁXIMO SUBVENCIONABLE	5.033,96 €	5.033,96 €	5.033,96 €	5.033,96 €	5.033,96 €
IMPORTE MEDIO DE TRANSFERENCIA (€/ha)	105,31 €	105,31 €	105,31 €	105,31 €	105,31 €

RESUMEN DE UNIDADES

Cód	GRUPO DE PAGO	Sup. Dec. Admisible (ha)	Sup. Comprometida (ha)	Sup. ajustada compromiso (I) (ha)	% sobredec.	Sup. Propuesta (ha)	Importe Declarado	Importe Topado	Importe Propuesto	Importe tras sobredec.
426	HERBÁCEOS	33,32		33,30	0,00	33,30	5.033,96	5.033,96	5.033,96	5.033,96
434	HERBÁCEOS NO ELEGIBLES	14,50		14,50	0,00	14,50	0,00	0,00	0,00	0,00
TOTAL		47,82	47,80	47,80		47,80	5.033,96	5.033,96	5.033,96	5.033,96

APLICACIÓN DE REDUCCIONES Y PENALIZACIONES

GRUPO DE PAGO	Importe Calculado	Importe prereduc.	Criterios de subvencionabilidad y compromisos	Presentación tardía	Omisión declaración	Condicionabilidad	IMPORTE (Euros) PROPUESTO
HERBÁCEOS	5.033,96	5.033,96	0,00	0,00	0,00	0,00	5.033,96
HERBÁCEOS NO ELEGIBLES	0,00	0,00	0,00	0,00	0,00	0,00	0,00
TOTAL	5.033,96	5.033,96					5.033,96

RESUMEN DE PAGOS

	IMPORTE (Euros)			
	PROPUESTO	FEADER (Eje 2)	MAPA	CAPADR
PROPUESTO	5.033,96	4.278,87	493,83	261,26

RECINTOS PROPUESTOS

REF.	REFERENCIA SIGPAC	CULTIVO DESCRIPCIÓN CULTIVO	S/R G.PAGO	PEND. MEDIA (%)	SUP. DEC. ADMISIBLE (ha)	SUP. COMPROM. (ha)	SUP. AJUSTADA COMPR.(I) (ha)	SUP. CONV. SIGPAC (ha)	SUP. CERTIF. (ha)	SUP. CAMPO (ha)	SUP. CAMPO DETER. CULT. DECLARADO (ha)	SUP. DEC. REDUCIDA (ha)	SUP. PROPUESTA (ha)
-1607461	18-065-501-00113-001	40001 GUI SANTES-ABARTH	S 426	3,40	2,83	2,83	2,83	2,83	2,83		2,83		2,83
-796658	18-065-001-00013-001	8000 AVENA-SIN VARIEDAD	S 426	1,90	14,08	14,06	14,06	14,06	14,08		14,06		14,06
1700000004980886	18-065-501-00630-001	40001 GUI SANTES-ABARTH	S 426	3,70	2,19	2,19	2,19	2,19	2,19		2,19		2,19
1700000004980891	18-065-501-05808-001	40001 GUI SANTES-ABARTH	S 426	2,90	0,06	0,06	0,06	0,06	0,06		0,06		0,06
1700000004980903	18-065-501-00185-001	8000 AVENA-SIN VARIEDAD	S 426	1,30	7,90	7,90	7,90	7,90	7,90		7,90		7,90
1700000004980904	18-065-501-00160-001	8000 AVENA-SIN VARIEDAD	S 426	2,40	6,26	6,26	6,26	6,26	6,26		6,26		6,26
-506626	18-065-501-00595-002	20000 BARBECHO TRADICIONAL-SIN VARIEDAD	S 434	7,10	12,33	12,33	12,33	12,33	12,33		12,33		12,33
1700000004980901	18-157-007-00154-001	20000 BARBECHO TRADICIONAL-SIN VARIEDAD	S 434	4,10	2,17	2,17	2,17	2,17	2,17		2,17		2,17

INCIDENCIAS

INCIDENCIA DESCRIPCIÓN

4272 Verifica que las líneas de declaración de las Solicitudes Únicas no tienen solapes con la capa de Retroactividad Gráfica (ambas de la misma campaña) a nivel de expediente/línea de declaración gráfica de la solicitud.
Ref.-796658 Recinto:18-065-001-00013-00001 Cultivo: - Agregado de la referencia del recinto.:0 Zona de la referencia del recinto.:0 Superficie solapada.:0,02 Id. Incid.:95939264

(1) Superficie declarada admisible ajustada con la superficie comprometida.
(2) Factor de penalización valorando el alcance para el tipo de compromiso.

Puede verificar la integridad de una copia de este documento mediante la lectura del código QR adjunto o mediante el acceso a la dirección <https://ws050.juntadeandalucia.es/verificarFirma> indicando el código de VERIFICACIÓN

FIRMADO POR	JUAN JOSE SOLER GARCIA	FECHA	03/07/2024	
	ROCIO GUIJARRO MILLAN			
VERIFICACIÓN	Pk2jm6MP8Q4FQJJZRRTHBNMQA26B8	PÁGINA	2397/3256	



APELLIDOS Y NOMBRE / RAZÓN SOCIAL **NIF** **EXPEDIENTE** **ANUALIDAD DE PAGO**
 QUESADA PEREZ VERONICA ****4574* 1046834 1ª

IMPORTE POR ANUALIDAD

	2023	2024	2025	2026	2027
IMPORTE MÁXIMO SUBVENCIONABLE	1.256,35 €	1.256,35 €	1.256,35 €	1.256,35 €	1.256,35 €
IMPORTE MEDIO DE TRANSFERENCIA (€/ha)	216,24 €	216,24 €	216,24 €	216,24 €	216,24 €

RESUMEN DE UNIDADES

Cód	GRUPO DE PAGO	Sup. Dec. Admisible (ha)	Sup. Comprometida (ha)	Sup. ajustada compromiso (1) (ha)	% sobredec.	Sup. Propuesta (ha)	Importe Declarado	Importe Topado	Importe Propuesto	Importe tras sobredec.
432	FRUTALES SECANO	5,81		5,81	0,00	5,81	1.256,35	1.256,35	1.256,35	1.256,35
TOTAL		5,81	5,81	5,81		5,81	1.256,35	1.256,35	1.256,35	1.256,35

APLICACIÓN DE REDUCCIONES Y PENALIZACIONES

GRUPO DE PAGO	Importe Calculado	Importe prereduc.	Criterios de subvencionabilidad y compromisos	Presentación tardía	Omisión declaración	Condicionalidad	IMPORTE (Euros) PROPUESTO
FRUTALES SECANO	1.256,35	1.256,35	0,00	0,00	0,00	0,00	1.256,35
TOTAL	1.256,35	1.256,35					1.256,35

RESUMEN DE PAGOS

	IMPORTE (Euros)		
	PROPUESTO	FEADER (Eje 2)	MAPA
PROPUESTO	1.256,35	1.067,90	123,25
			CAPADR 65,20

RECINTOS PROPUESTOS

REF.	REFERENCIA SIGPAC	CULTIVO	DESCRIPCIÓN CULTIVO	S/R	G.PAGO	PEND. MEDIA (%)	SUP. DEC. ADMISIBLE (ha)	SUP. COMPROM. (ha)	SUP. AJUSTADA COMPROM. (1) (ha)	SUP. CONV. SIGPAC (ha)	SUP. CERTIE (ha)	SUP. CAMPO (ha)	SUP. CAMPO DETER. CULT. DECLARADO (ha)	SUP. DEC. REDUCIDA (ha)	SUP. PROPUESTA (ha)
170000007176820	18-054-008-00143-009	104020	ALMENDROS-GUARA	S	432	17,50	5,81	5,81	5,81		5,81			5,81	5,81

(1) Superficie declarada admisible ajustada con la superficie comprometida.
 (2) Factor de penalización valorando el alcance para el tipo de compromiso.

Puede verificar la integridad de una copia de este documento mediante la lectura del código QR adjunto o mediante el acceso a la dirección <https://ws050.juntadeandalucia.es/verificarFirma> indicando el código de VERIFICACIÓN

FIRMADO POR	JUAN JOSE SOLER GARCIA	FECHA	03/07/2024	
	ROCIO GUIJARRO MILLAN			
VERIFICACIÓN	Pk2jm6MP8Q4FQJJZRRTHBNMQA26B8	PÁGINA	2398/3256	



APELLIDOS Y NOMBRE / RAZÓN SOCIAL

QUESADA RUIZ JUAN

NIF
****4299*

EXPEDIENTE
1170552

ANUALIDAD DE PAGO
1ª

IMPORTE POR ANUALIDAD

	2023	2024	2025	2026	2027
IMPORTE MÁXIMO SUBVENCIONABLE	11.935,68 €	11.935,68 €	11.935,68 €	11.935,68 €	11.935,68 €
IMPORTE MEDIO DE TRANSFERENCIA (€/ha)	241,91 €	241,91 €	241,91 €	241,91 €	241,91 €

RESUMEN DE UNIDADES

Cód	GRUPO DE PAGO	Sup. Dec. Admisible (ha)	Sup. Comprometida (ha)	Sup. ajustada compromiso (1) (ha)	% sobredec.	Sup. Propuesta (ha)	Importe Declarado	Importe Topado	Importe Propuesto	Importe tras sobredec.
429	OLIVAR	40,26		40,00	0,00	40,00	9.916,00	9.916,00	9.916,00	9.916,00
432	FRUTALES SECANO	9,34		9,34	0,00	9,34	2.019,68	2.019,68	2.019,68	2.019,68
TOTAL		49,60	49,34	49,34		49,34	11.935,68	11.935,68	11.935,68	11.935,68

APLICACIÓN DE REDUCCIONES Y PENALIZACIONES

GRUPO DE PAGO	Importe Calculado	Importe prereduc. y compromisos	Criterios de subvencionabilidad y compromisos	Presentación tardía	Omisión declaración	Condicionabilidad	IMPORTES (Euros) PROPUESTO
FRUTALES SECANO	2.019,68	2.019,68	0,00	0,00	0,00	0,00	2.019,68
OLIVAR	9.916,00	9.916,00	0,00	0,00	0,00	0,00	9.916,00
TOTAL	11.935,68	11.935,68					11.935,68

RESUMEN DE PAGOS

	PROPUESTO	PROPUESTO	FEADER (Eje 2)	MAPA	CAPADR
		11.935,68	10.145,33	1.170,89	619,46

RECINTOS PROPUESTOS

REF.	REFERENCIA SIGPAC	CULTIVO DESCRIPCIÓN CULTIVO	S/R G.PAGO	PEND. MEDIA (%)	SUP. DEC. ADMISIBLE (ha)	SUP. COMPROM. (ha)	SUP. AJUSTADA COMPR.(1) (ha)	SUP. CONV. SIGPAC (ha)	SUP. CERTIF. (ha)	SUP. CAMPO (ha)	SUP. CAMPO DETER. CULT. DECLARADO (ha)	SUP. DEC. REDUCIDA (ha)	SUP. PROPUESTA (ha)
-1373331	18-157-006-00011-001	101010 OLIVAR-PICUAL	S	429	2,50	0,30	0,30	0,30	0,30	0,30	0,30	0,30	0,30
1700000005837017	18-157-006-00011-001	101138 OLIVAR-HOJIBLANCA	S	429	2,50	3,60	3,60	3,60	3,60	3,60	3,60	3,60	3,60
1700000005837018	18-157-006-00011-002	101138 OLIVAR-HOJIBLANCA	S	429	5,30	0,14	0,14	0,14	0,14	0,14	0,14	0,14	0,14
1700000005837019	18-157-005-00140-001	101010 OLIVAR-PICUAL	R	429	9,90	0,13	0,13	0,13	0,13	0,13	0,13	0,13	0,13
1700000005837021	18-157-006-00010-003	101138 OLIVAR-HOJIBLANCA	S	429	1,80	0,42	0,42	0,42	0,42	0,42	0,42	0,42	0,42
1700000005837024	18-065-501-00188-002	101010 OLIVAR-PICUAL	R	429	1,90	7,78	7,78	7,78	7,78	7,78	7,78	7,78	7,78
1700000005837026	18-065-501-00189-001	101010 OLIVAR-PICUAL	S	429	2,40	7,85	7,81	7,81	7,85	7,85	7,81	7,81	7,81
1700000005837027	18-065-501-05090-002	101010 OLIVAR-PICUAL	S	429	1,40	3,88	3,88	3,88	3,88	3,88	3,88	3,88	3,88
1700000005837028	18-065-501-05103-001	101138 OLIVAR-HOJIBLANCA	S	429	2,80	4,35	4,35	4,35	4,35	4,35	4,35	4,35	4,35
1700000005837029	18-065-501-00188-003	101010 OLIVAR-PICUAL	R	429	1,30	0,80	0,80	0,80	0,80	0,80	0,80	0,80	0,80
1700000005837030	18-157-004-00128-001	101010 OLIVAR-PICUAL	S	429	14,70	0,42	0,42	0,42	0,42	0,42	0,42	0,42	0,42
1700000005837031	18-157-004-00129-001	101010 OLIVAR-PICUAL	S	429	18,40	0,39	0,39	0,39	0,39	0,39	0,39	0,39	0,39
1700000005837032	18-065-501-00319-002	101010 OLIVAR-PICUAL	R	429	2,10	3,90	3,90	3,90	3,90	3,90	3,90	3,90	3,90
1700000005837033	18-065-501-00254-001	101138 OLIVAR-HOJIBLANCA	S	429	2,70	1,00	1,00	1,00	1,00	1,00	1,00	1,00	1,00
1700000005837034	18-065-501-05106-001	101010 OLIVAR-PICUAL	S	429	3,40	2,77	2,77	2,77	2,77	2,77	2,77	2,77	2,77
1700000005837035	18-065-501-05089-001	101010 OLIVAR-PICUAL	S	429	1,40	0,55	0,55	0,55	0,55	0,55	0,55	0,55	0,55
1700000005837036	18-157-006-00010-001	101138 OLIVAR-HOJIBLANCA	S	429	6,40	1,50	1,50	1,50	1,50	1,50	1,50	1,50	1,50
1700000005837037	18-157-006-00009-001	101010 OLIVAR-PICUAL	R	429	22,90	0,48	0,48	0,48	0,48	0,48	0,48	0,48	0,48
1700000005837038	18-065-501-00115-001	104020 ALMENDROS-GUARA	S	432	3,60	5,70	5,70	5,70	5,70	5,70	5,70	5,70	5,70
1700000005837039	18-069-002-00017-001	104040 ALMENDROS-TEXAS	S	432	17,50	3,64	3,64	3,64	3,64	3,64	3,64	3,64	3,64

INCIDENCIAS

INCIDENCIA DESCRIPCIÓN

4272 Verifica que las líneas de declaración de las Solicitudes Únicas no tienen solapes con la capa de Retroactividad Gráfica (ambas de la misma campaña) a nivel de expediente/línea de declaración gráfica de la solicitud.
Ref:1700000005837026 Recinto:18-065-501-00189-00001 Cultivo: - Agregado de la referencia del recinto.:0 Zona de la referencia del recinto.:0 Superficie solapada.:0,04 Id. Incid.:95941456

(1) Superficie declarada admisible ajustada con la superficie comprometida.
(2) Factor de penalización valorando el alcance para el tipo de compromiso.

Puede verificar la integridad de una copia de este documento mediante la lectura del código QR adjunto o mediante el acceso a la dirección https://ws050.juntadeandalucia.es/verificarFirma indicando el código de VERIFICACIÓN					
FIRMADO POR	JUAN JOSE SOLER GARCIA		FECHA		03/07/2024
	ROCIO GUIJARRO MILLAN				
VERIFICACIÓN	Pk2jm6MP8Q4FQJJZRRTHBNMQA26B8		PÁGINA		2399/3256



APELLIDOS Y NOMBRE / RAZÓN SOCIAL

QUEVEDO GONZALEZ ANTONIO JUAN

NIF
***9767*

EXPEDIENTE
1069876

ANUALIDAD DE PAGO

1ª

IMPORTE POR ANUALIDAD

	2023	2024	2025	2026	2027
IMPORTE MÁXIMO SUBVENCIONABLE	1.539,63 €	1.539,63 €	1.539,63 €	1.539,63 €	1.539,63 €
IMPORTE MEDIO DE TRANSFERENCIA (€/ha)	216,24 €	216,24 €	216,24 €	216,24 €	216,24 €

RESUMEN DE UNIDADES

Cód	GRUPO DE PAGO	Sup. Dec. Admisible (ha)	Sup. Comprometida (ha)	Sup. ajustada compromiso (I) (ha)	% sobredec.	Sup. Propuesta (ha)	Importe Declarado	Importe Topado	Importe Propuesto	Importe tras sobredec.
432	FRUTALES SECANO	7,12		7,12	0,00	7,12	1.539,63	1.539,63	1.539,63	1.539,63
TOTAL		7,12	7,12	7,12		7,12	1.539,63	1.539,63	1.539,63	1.539,63

APLICACIÓN DE REDUCCIONES Y PENALIZACIONES

GRUPO DE PAGO	Importe Calculado	Importe prereduc.	Criterios de subvencionabilidad y compromisos	Presentación tardía	Omisión declaración	Condicionalidad	IMPORTE (Euros) PROPUESTO
FRUTALES SECANO	1.539,63	1.539,63	0,00	0,00	0,00	0,00	1.539,63
TOTAL	1.539,63	1.539,63					1.539,63

RESUMEN DE PAGOS

	IMPORTE (Euros)			
	PROPUESTO	FEADER (Eje 2)	MAPA	CAPADR
PROPUESTO	1.539,63	1.308,69	151,04	79,90

RECINTOS PROPUESTOS

REF.	REFERENCIA SIGPAC	CULTIVO	DESCRIPCIÓN CULTIVO	S/R	G.PAGO	PEND. MEDIA (%)	SUP. DEC. ADMISIBLE (ha)	SUP. COMPROM. (ha)	SUP. AJUSTADA COMPR.(I) (ha)	SUP. CONV. SIGPAC (ha)	SUP. CERTIE. (ha)	SUP. CAMPO (ha)	SUP. CAMPO DETER. CULT. DECLARADO (ha)	SUP. DEC. REDUCIDA (ha)	SUP. PROPUESTA (ha)
4106999	18-185-003-00097-001	104007	ALMENDROS-COMUNA	S	432	41,00	1,11	1,11	1,11		1,11			1,11	1,11
1700000004559757	18-185-003-00039-001	104007	ALMENDROS-COMUNA	S	432	40,80	1,45	1,45	1,45		1,45			1,45	1,45
1700000004559758	18-185-011-00021-001	104007	ALMENDROS-COMUNA	S	432	38,80	2,27	2,27	2,27		2,27			2,27	2,27
1700000004559759	18-185-011-00022-001	104007	ALMENDROS-COMUNA	S	432	36,50	1,42	1,42	1,42		1,42			1,42	1,42
1700000004559760	18-185-011-00018-001	104007	ALMENDROS-COMUNA	S	432	32,40	0,87	0,87	0,87		0,87			0,87	0,87

(1) Superficie declarada admisible ajustada con la superficie comprometida.

(2) Factor de penalización valorando el alcance para el tipo de compromiso.

Puede verificar la integridad de una copia de este documento mediante la lectura del código QR adjunto o mediante el acceso a la dirección <https://ws050.juntadeandalucia.es/verificarFirma> indicando el código de VERIFICACIÓN

FIRMADO POR	JUAN JOSE SOLER GARCIA	FECHA	03/07/2024	
	ROCIO GUIJARRO MILLAN			
VERIFICACIÓN	Pk2jm6MP8Q4FQJJZRRTHBNMQA26B8	PÁGINA	2400/3256	



APELLIDOS Y NOMBRE / RAZÓN SOCIAL

NIF ****9952* **EXPEDIENTE** 1042336 **ANUALIDAD DE PAGO** 1ª

QUEVEDO MANRIQUE JUAN

IMPORTE POR ANUALIDAD

	2023	2024	2025	2026	2027
IMPORTE MÁXIMO SUBVENCIONABLE	3.044,66 €	3.044,66 €	3.044,66 €	3.044,66 €	3.044,66 €
IMPORTE MEDIO DE TRANSFERENCIA (€/ha)	216,24 €	216,24 €	216,24 €	216,24 €	216,24 €

RESUMEN DE UNIDADES

Cód	GRUPO DE PAGO	Sup. Dec. Admisible (ha)	Sup. Comprometida (ha)	Sup. ajustada compromiso (I) (ha)	% sobredec.	Sup. Propuesta (ha)	Importe Declarado	Importe Topado	Importe Propuesto	Importe tras sobredec.
432	FRUTALES SECANO	14,20		14,08	0,00	14,08	3.044,66	3.044,66	3.044,66	3.044,66
TOTAL		14,20	14,08	14,08		14,08	3.044,66	3.044,66	3.044,66	3.044,66

APLICACIÓN DE REDUCCIONES Y PENALIZACIONES

GRUPO DE PAGO	Importe Calculado	Importe prerreduc.	Criterios de subvencionabilidad y compromisos	Presentación tardía	Omisión declaración	Condicionalidad	IMPORTE (Euros) PROPUESTO
FRUTALES SECANO	3.044,66	3.044,66	0,00	0,00	0,00	0,00	3.044,66
TOTAL	3.044,66	3.044,66					3.044,66

RESUMEN DE PAGOS

	IMPORTE (Euros)			
	PROPUESTO	FEADER (Eje 2)	MAPA	CAPADR
PROPUESTO	3.044,66	2.587,96	298,68	158,02

RECINTOS PROPUESTOS

REF.	REFERENCIA SIGPAC	CULTIVO	DESCRIPCIÓN CULTIVO	S/R	G.PAGO	PEND. MEDIA (%)	SUP. DEC. ADMISIBLE (ha)	SUP. COMPROM. (ha)	SUP. AJUSTADA COMPROM. (I) (ha)	SUP. CONV. SIGPAC (ha)	SUP. CERTIF. (ha)	SUP. CAMPO (ha)	SUP. CAMPO DETER. CULT. DECLARADO (ha)	SUP. DEC. REDUCIDA (ha)	SUP. PROPUESTA (ha)
-1228517	18-185-001-00073-003	104007	ALMENDROS-COMUNA	S	432	24,20	0,20	0,14	0,14		0,14			0,14	0,14
-1228137	18-185-004-00047-003	104007	ALMENDROS-COMUNA	S	432	22,30	0,46	0,42	0,42		0,42			0,42	0,42
-1035484	18-185-012-00144-002	104007	ALMENDROS-COMUNA	S	432	39,30	0,81	0,81	0,81		0,81			0,81	0,81
1700000004711494	18-185-004-00047-002	113000	OTROS FRUTALES-SIN VARIEDAD	S	432	20,30	0,07	0,07	0,07		0,07			0,07	0,07
1700000004711495	18-185-001-00073-002	104007	ALMENDROS-COMUNA	S	432	32,50	0,41	0,41	0,41		0,41			0,41	0,41
1700000004711496	18-185-012-00112-001	104007	ALMENDROS-COMUNA	S	432	27,80	0,58	0,58	0,58		0,58			0,58	0,58
1700000004711497	18-185-003-00095-002	104007	ALMENDROS-COMUNA	S	432	39,30	1,47	1,47	1,47		1,47			1,47	1,47
1700000004711498	18-185-012-00144-001	104007	ALMENDROS-COMUNA	S	432	33,90	0,81	0,81	0,81		0,81			0,81	0,81
1700000004711499	18-185-006-00156-003	104007	ALMENDROS-COMUNA	S	432	31,30	1,25	1,25	1,25		1,25			1,25	1,25
1700000004711500	18-185-001-00073-004	104007	ALMENDROS-COMUNA	S	432	21,30	0,17	0,17	0,17		0,17			0,17	0,17
1700000004711502	18-185-002-00153-001	104007	ALMENDROS-COMUNA	S	432	12,40	0,59	0,59	0,59		0,59			0,59	0,59
1700000004711503	18-185-002-00152-001	104007	ALMENDROS-COMUNA	S	432	4,80	0,19	0,19	0,19		0,19			0,19	0,19
1700000004711504	18-185-004-00051-001	104007	ALMENDROS-COMUNA	S	432	12,10	0,97	0,97	0,97		0,97			0,97	0,97
1700000004711505	18-185-004-00052-001	104007	ALMENDROS-COMUNA	S	432	3,10	0,25	0,25	0,25		0,25			0,25	0,25
1700000004711506	18-185-006-00156-002	104007	ALMENDROS-COMUNA	S	432	45,00	0,82	0,80	0,80		0,82			0,80	0,80
1700000004711507	18-185-004-00050-004	104007	ALMENDROS-COMUNA	S	432	12,60	0,77	0,77	0,77		0,77			0,77	0,77
1700000004711509	18-185-012-00115-001	104007	ALMENDROS-COMUNA	S	432	28,70	1,75	1,75	1,75		1,75			1,75	1,75
1700000004711510	18-185-004-00050-005	104007	ALMENDROS-COMUNA	S	432	10,40	1,26	1,26	1,26		1,26			1,26	1,26
1700000004711511	18-185-004-00037-001	104007	ALMENDROS-COMUNA	S	432	13,80	1,13	1,13	1,13		1,13			1,13	1,13
1700000004711512	18-185-004-00046-001	104007	ALMENDROS-COMUNA	S	432	7,00	0,24	0,24	0,24		0,24			0,24	0,24

INCIDENCIAS

INCIDENCIA DESCRIPCIÓN

4272 Verifica que las líneas de declaración de las Solicitudes Únicas no tienen solapes con la capa de Retroactividad Gráfica (ambas de la misma campaña) a nivel de expediente/línea de declaración gráfica de la solicitud.
Ref:1700000004711506 Recinto:18-185-006-00156-00002 Cultivo: - Agregado de la referencia del recinto.:0 Zona de la referencia del recinto.:0 Superficie solapada.:0,02 Id. Incid.:95938690

(1) Superficie declarada admisible ajustada con la superficie comprometida.
(2) Factor de penalización valorando el alcance para el tipo de compromiso.

Puede verificar la integridad de una copia de este documento mediante la lectura del código QR adjunto o mediante el acceso a la dirección https://ws050.juntadeandalucia.es/verificarFirma indicando el código de VERIFICACIÓN				
FIRMADO POR	JUAN JOSE SOLER GARCIA	FECHA	03/07/2024	
	ROCIO GUIJARRO MILLAN			
VERIFICACIÓN	Pk2jm6MP8Q4FQJJZRRTHBNMQA26B8	PÁGINA	2401/3256	



APELLIDOS Y NOMBRE / RAZÓN SOCIAL

QUILES ASENSIO FRANCISCA

NIF
****3492*

EXPEDIENTE
1283793

ANUALIDAD DE PAGO

1ª

IMPORTES POR ANUALIDAD

	2023	2024	2025	2026	2027
IMPORTE MÁXIMO SUBVENCIONABLE	8.649,60 €	8.649,60 €	8.649,60 €	8.649,60 €	8.649,60 €
IMPORTE MEDIO DE TRANSFERENCIA (€/ha)	216,24 €	216,24 €	216,24 €	216,24 €	216,24 €

RESUMEN DE UNIDADES

Cód	GRUPO DE PAGO	Sup. Dec. Admisible (ha)	Sup. Comprometida (ha)	Sup. ajustada compromiso (I) (ha)	% sobredec.	Sup. Propuesta (ha)	Importe Declarado	Importe Topado	Importe Propuesto	Importe tras sobredec.
432	FRUTALES SECANO	68,44		40,00	0,00	40,00	8.649,60	8.649,60	8.649,60	8.649,60
TOTAL		68,44	40,00	40,00		40,00	8.649,60	8.649,60	8.649,60	8.649,60

APLICACIÓN DE REDUCCIONES Y PENALIZACIONES

GRUPO DE PAGO	Importe Calculado	Importe prereduc.	Criterios de subvencionabilidad y compromisos	Presentación tardía	Omisión declaración	Condicionalidad	IMPORTE (Euros) PROPUESTO
FRUTALES SECANO	8.649,60	8.649,60	0,00	0,00	0,00	0,00	8.649,60
TOTAL	8.649,60	8.649,60					8.649,60

RESUMEN DE PAGOS

	IMPORTE (Euros)			
	PROPUESTO	FEADER (Eje 2)	MAPA	CAPADR
PROPUESTO	8.649,60	7.352,16	848,53	448,91

RECINTOS PROPUESTOS

REF.	REFERENCIA SIGPAC	CULTIVO	DESCRIPCIÓN CULTIVO	S/R	G.PAGO	PEND. MEDIA (%)	SUP. DEC. ADMISIBLE (ha)	SUP. COMPROM. (ha)	SUP. AJUSTADA COMPROM. (I) (ha)	SUP. CONV. SIGPAC (ha)	SUP. CERTIE (ha)	SUP. CAMPO (ha)	SUP. CAMPO DETER. CULT. DECLARADO (ha)	SUP. DEC. REDUCIDA (ha)	SUP. PROPUESTA (ha)
6937728	18-057-008-00018-001	104020	ALMENDROS-GUARA	S	432	8,60	1,26	1,26	1,26		1,26			1,26	1,26
6937729	18-057-013-00041-001	104020	ALMENDROS-GUARA	S	432	8,80	3,04	3,04	3,04		3,04			3,04	3,04
6937730	18-057-011-00056-001	104020	ALMENDROS-GUARA	S	432	7,90	1,24	1,24	1,24		1,24			1,24	1,24
6937731	18-057-009-00036-001	104020	ALMENDROS-GUARA	S	432	6,10	1,41	1,41	1,41		1,41			1,41	1,41
6946348	18-057-013-00076-001	104020	ALMENDROS-GUARA	S	432	5,40	1,60	1,60	1,60		1,60			1,60	1,60
6946349	18-057-013-00057-002	104020	ALMENDROS-GUARA	S	432	20,80	0,87	0,87	0,87		0,87			0,87	0,87
6946350	18-057-014-00196-001	104020	ALMENDROS-GUARA	S	432	4,80	3,83	3,83	3,83		3,83			3,83	3,83
6946351	18-057-014-00187-004	104020	ALMENDROS-GUARA	S	432	3,00	1,26	1,26	1,26		1,26			1,26	1,26
6946353	18-057-010-00068-001	104020	ALMENDROS-GUARA	S	432	9,70	17,53	17,53	17,53		17,53			17,53	17,53
6946355	18-057-008-00013-001	104020	ALMENDROS-GUARA	S	432	4,50	0,71	0,71	0,71		0,71			0,71	0,71
6946356	18-057-008-00032-001	104020	ALMENDROS-GUARA	S	432	5,00	1,13	1,13	1,13		1,13			1,13	1,13
6946357	18-057-008-00149-001	104020	ALMENDROS-GUARA	S	432	6,40	5,00	5,00	5,00		5,00			5,00	5,00
6946369	18-057-013-00130-004	104020	ALMENDROS-GUARA	S	432	7,90	1,27	1,27	1,27		1,27			1,27	1,27
6946370	18-057-013-00130-002	104020	ALMENDROS-GUARA	S	432	7,00	4,02	4,02	4,02		4,02			4,02	4,02
6946371	18-057-021-00347-001	104020	ALMENDROS-GUARA	S	432	5,20	1,60	1,60	1,60		1,60			1,60	1,60
6946372	18-057-021-00206-001	104020	ALMENDROS-GUARA	S	432	2,90	1,53	1,53	1,53		1,53			1,53	1,53
6946373	18-057-021-00385-001	104020	ALMENDROS-GUARA	S	432	3,30	2,88	2,88	2,88		2,88			2,88	2,88
6946374	18-057-021-00348-001	104020	ALMENDROS-GUARA	S	432	3,90	0,89	0,89	0,89		0,89			0,89	0,89
6946375	18-057-021-00426-001	104020	ALMENDROS-GUARA	S	432	6,30	5,95	5,95	5,95		5,95			5,95	5,95
6946376	18-057-013-00049-001	104020	ALMENDROS-GUARA	S	432	8,20	0,94	0,94	0,94		0,94			0,94	0,94
6946378	18-057-013-00052-001	104020	ALMENDROS-GUARA	S	432	9,20	8,31	8,31	8,31		8,31			8,31	8,31
6946392	18-057-008-00043-001	104020	ALMENDROS-GUARA	S	432	5,10	2,17	2,17	2,17		2,17			2,17	2,17

(1) Superficie declarada admisible ajustada con la superficie comprometida.
(2) Factor de penalización valorando el alcance para el tipo de compromiso.

Puede verificar la integridad de una copia de este documento mediante la lectura del código QR adjunto o mediante el acceso a la dirección <https://ws050.juntadeandalucia.es/verificarFirma> indicando el código de VERIFICACIÓN

FIRMADO POR	JUAN JOSE SOLER GARCIA	FECHA	03/07/2024	
	ROCIO GUIJARRO MILLAN			
VERIFICACIÓN	Pk2jm6MP8Q4FQJJZRRTHBNMQA26B8	PÁGINA	2402/3256	



APELLIDOS Y NOMBRE / RAZÓN SOCIAL

NIF *****1552* **EXPEDIENTE** 1221419 **ANUALIDAD DE PAGO** 1ª

IMPORTE POR ANUALIDAD

	2023	2024	2025	2026	2027
IMPORTE MÁXIMO SUBVENCIONABLE	893,07 €	893,07 €	893,07 €	893,07 €	893,07 €
IMPORTE MEDIO DE TRANSFERENCIA (€/ha)	216,24 €	216,24 €	216,24 €	216,24 €	216,24 €

RESUMEN DE UNIDADES

Cód	GRUPO DE PAGO	Sup. Dec. Admisible (ha)	Sup. Comprometida (ha)	Sup. ajustada compromiso (1) (ha)	% sobredec.	Sup. Propuesta (ha)	Importe Declarado	Importe Topado	Importe Propuesto	Importe tras sobredec.
432	FRUTALES SECANO	4,13		4,13	0,00	4,13	893,07	893,07	893,07	893,07
TOTAL		4,13	4,13	4,13		4,13	893,07	893,07	893,07	893,07

APLICACIÓN DE REDUCCIONES Y PENALIZACIONES

GRUPO DE PAGO	Importe Calculado	Importe prereduc.	Criterios de subvencionabilidad y compromisos	Presentación tardía	Omisión declaración	Condicionabilidad	IMPORTE (Euros) PROPUESTO
FRUTALES SECANO	893,07	893,07	0,00	0,00	0,00	0,00	893,07
TOTAL	893,07	893,07					893,07

RESUMEN DE PAGOS

	IMPORTE (Euros)			
	PROPUESTO	PROPUESTO (Eje 2)	MAPA	CAPADR
	893,07	759,11	87,61	46,35

RECINTOS PROPUESTOS

REF.	REFERENCIA SIGPAC	CULTIVO DESCRIPCIÓN CULTIVO	S/R G.PAGO	PEND. MEDIA (%)	SUP. DEC. ADMISIBLE (ha)	SUP. COMPROM. (ha)	SUP. AJUSTADA COMPROM. (1) (ha)	SUP. CONV. SIGPAC (ha)	SUP. CERTIE. (ha)	SUP. CAMPO (ha)	SUP. CAMPO DETER. CULT. DECLARADO (ha)	SUP. DEC. REDUCIDA (ha)	SUP. PROPUESTA (ha)
170000006441420	18-167-001-00091-001	104014 ALMENDROS-FERRAGNES	S 432	2,60	1,29	1,29	1,29		1,29			1,29	1,29
170000006441421	18-167-024-00254-004	104007 ALMENDROS-COMUNA	S 432	2,50	0,24	0,24	0,24		0,24			0,24	0,24
170000006441422	18-167-024-00254-002	104014 ALMENDROS-FERRAGNES	S 432	6,80	0,01	0,01	0,01		0,01			0,01	0,01
170000006441423	18-167-024-00254-003	104014 ALMENDROS-FERRAGNES	S 432	9,40	0,03	0,03	0,03		0,03			0,03	0,03
170000006441424	18-167-024-00254-001	104007 ALMENDROS-COMUNA	S 432	7,90	0,10	0,10	0,10		0,10			0,10	0,10
170000006441425	18-167-024-00254-005	104007 ALMENDROS-COMUNA	S 432	2,40	0,32	0,32	0,32		0,32			0,32	0,32
170000006441426	18-167-024-00254-007	104007 ALMENDROS-COMUNA	S 432	2,40	0,45	0,45	0,45		0,45			0,45	0,45
170000006441427	18-167-025-00595-001	104014 ALMENDROS-FERRAGNES	S 432	3,80	0,72	0,72	0,72		0,72			0,72	0,72
170000006441428	18-167-024-00254-006	104007 ALMENDROS-COMUNA	S 432	1,90	0,35	0,35	0,35		0,35			0,35	0,35
170000006441429	18-167-024-00254-001	104014 ALMENDROS-FERRAGNES	S 432	7,90	0,07	0,07	0,07		0,07			0,07	0,07
170000006441430	18-167-024-00254-001	104013 ALMENDROS-FERRADUEL	S 432	7,90	0,07	0,07	0,07		0,07			0,07	0,07
170000006441431	18-167-001-00095-001	104014 ALMENDROS-FERRAGNES	S 432	1,90	0,48	0,48	0,48		0,48			0,48	0,48

(1) Superficie declarada admisible ajustada con la superficie comprometida.
(2) Factor de penalización valorando el alcance para el tipo de compromiso.

Puede verificar la integridad de una copia de este documento mediante la lectura del código QR adjunto o mediante el acceso a la dirección <https://ws050.juntadeandalucia.es/verificarFirma> indicando el código de VERIFICACIÓN

FIRMADO POR	JUAN JOSE SOLER GARCIA	FECHA	03/07/2024	
	ROCIO GUIJARRO MILLAN			
VERIFICACIÓN	Pk2jm6MP8Q4FQJJZRRTHBNMQA26B8	PÁGINA	2403/3256	



APELLIDOS Y NOMBRE / RAZÓN SOCIAL
RAMIREZ CARRILLO VICENTA

NIF
***2942*

EXPEDIENTE
1165578

ANUALIDAD DE PAGO
1ª

IMPORTE POR ANUALIDAD

	2023	2024	2025	2026	2027
IMPORTE MÁXIMO SUBVENCIONABLE	8.566,80 €	8.566,80 €	8.566,80 €	8.566,80 €	8.566,80 €
IMPORTE MEDIO DE TRANSFERENCIA (€/ha)	140,05 €	140,05 €	140,05 €	140,05 €	140,05 €

RESUMEN DE UNIDADES

Cód	GRUPO DE PAGO	Sup. Dec. Admisible (ha)	Sup. Comprometida (ha)	Sup. ajustada compromiso (1) (ha)	% sobredec.	Sup. Propuesta (ha)	Importe Declarado	Importe Topado	Importe Propuesto	Importe tras sobredec.
426	HERBÁCEOS	56,67		56,67	0,00	56,67	8.566,80	8.566,80	8.566,80	8.566,80
434	HERBÁCEOS NO ELEGIBLES	4,50		4,50	0,00	4,50	0,00	0,00	0,00	0,00
TOTAL		61,17	61,17	61,17		61,17	8.566,80	8.566,80	8.566,80	8.566,80

APLICACIÓN DE REDUCCIONES Y PENALIZACIONES

GRUPO DE PAGO	Importe Calculado	Importe prereduc.	Criterios de subvencionabilidad y compromisos	Presentación tardía	Omisión declaración	Condicionalidad	IMPORTE (Euros)
							PROPUESTO
HERBÁCEOS	8.566,80	8.566,80	0,00	0,00	0,00	0,00	8.566,80
HERBÁCEOS NO ELEGIBLES	0,00	0,00	0,00	0,00	0,00	0,00	0,00
TOTAL	8.566,80	8.566,80					8.566,80

RESUMEN DE PAGOS

PROPUESTO	IMPORTE (Euros)			
	PROPUESTO	FEADER (Eje 2)	MAPA	CAPADR
PROPUESTO	8.566,80	7.281,78	840,40	444,62

(1) Superficie declarada admisible ajustada con la superficie comprometida.
(2) Factor de penalización valorando el alcance para el tipo de compromiso.

Puede verificar la integridad de una copia de este documento mediante la lectura del código QR adjunto o mediante el acceso a la dirección <https://ws050.juntadeandalucia.es/verificarFirma> indicando el código de VERIFICACIÓN

FIRMADO POR	JUAN JOSE SOLER GARCIA	FECHA	03/07/2024	
	ROCIO GUIJARRO MILLAN			
VERIFICACIÓN	Pk2jm6MP8Q4FQJJZRRTHBNMQA26B8	PÁGINA	2404/3256	



RECINTOS PROPUESTOS

REF.	REFERENCIA SIGPAC	CULTIVO DESCRIPCIÓN CULTIVO	S/R G.PAGO	PEND. MEDIA (%)	SUP. DEC. ADMISIBLE (ha)	SUP. COMPROM. (ha)	SUP. AJUSTADA COMPR.(1) (ha)	SUP. CONV. SIGPAC (ha)	SUP. CERTIF. (ha)	SUP. CAMPO (ha)	SUP. CAMPO DECLARADO (ha)	SUP. DEC. REDUCIDA (ha)	SUP. PROPUESTA (ha)
-1339785	18-057-057-00151-002	8000 AVENA-SIN VARIEDAD	S 426	9,20	0,29	0,29	0,29		0,29			0,29	0,29
1700000005509776	18-057-062-00202-001	40079 GUI SANTES-CARTOUCHE	S 426	5,30	2,29	2,29	2,29		2,29			2,29	2,29
1700000005509777	18-057-002-00222-001	8000 AVENA-SIN VARIEDAD	S 426	2,90	1,45	1,45	1,45		1,45			1,45	1,45
1700000005509778	18-057-058-00208-014	1000 TRIGO BLANDO-SIN VARIEDAD	S 426	15,90	0,01	0,01	0,01		0,01			0,01	0,01
1700000005509779	18-057-060-00048-001	40079 GUI SANTES-CARTOUCHE	S 426	7,10	0,53	0,53	0,53		0,53			0,53	0,53
1700000005509780	18-057-002-00263-001	8000 AVENA-SIN VARIEDAD	S 426	5,00	3,24	3,24	3,24		3,24			3,24	3,24
1700000005509781	18-057-002-00242-001	8000 AVENA-SIN VARIEDAD	S 426	5,30	0,76	0,76	0,76		0,76			0,76	0,76
1700000005509783	18-057-002-00264-012	8000 AVENA-SIN VARIEDAD	S 426	7,50	5,20	5,20	5,20		5,20			5,20	5,20
1700000005509784	18-057-055-00082-001	5000 CEBADA-SIN VARIEDAD	S 426	6,60	1,51	1,51	1,51		1,51			1,51	1,51
1700000005509785	18-057-045-00006-002	8000 AVENA-SIN VARIEDAD	S 426	3,80	1,21	1,21	1,21		1,21			1,21	1,21
1700000005509786	18-057-041-00420-001	8000 AVENA-SIN VARIEDAD	S 426	7,60	3,99	3,99	3,99		3,99			3,99	3,99
1700000005509787	18-057-058-00215-001	1000 TRIGO BLANDO-SIN VARIEDAD	S 426	12,60	0,21	0,21	0,21		0,21			0,21	0,21
1700000005509788	18-057-058-00078-002	1000 TRIGO BLANDO-SIN VARIEDAD	S 426	7,30	0,27	0,27	0,27		0,27			0,27	0,27
1700000005509789	18-057-058-00079-001	1000 TRIGO BLANDO-SIN VARIEDAD	S 426	5,40	0,51	0,51	0,51		0,51			0,51	0,51
1700000005509790	18-057-058-00216-001	1000 TRIGO BLANDO-SIN VARIEDAD	S 426	7,70	1,06	1,06	1,06		1,06			1,06	1,06
1700000005509791	18-057-058-00078-001	1000 TRIGO BLANDO-SIN VARIEDAD	S 426	3,60	1,81	1,81	1,81		1,81			1,81	1,81
1700000005509792	18-057-039-00077-001	8000 AVENA-SIN VARIEDAD	S 426	3,90	2,56	2,56	2,56		2,56			2,56	2,56
1700000005509793	18-057-039-00084-001	8000 AVENA-SIN VARIEDAD	S 426	3,90	1,44	1,44	1,44		1,44			1,44	1,44
1700000005509794	18-057-039-00102-001	8000 AVENA-SIN VARIEDAD	S 426	3,20	0,48	0,48	0,48		0,48			0,48	0,48
1700000005509795	18-057-039-00116-001	8000 AVENA-SIN VARIEDAD	S 426	3,90	1,61	1,61	1,61		1,61			1,61	1,61
1700000005509796	18-057-037-00361-001	8000 AVENA-SIN VARIEDAD	S 426	7,80	0,19	0,19	0,19		0,19			0,19	0,19
1700000005509797	18-057-037-00390-001	8000 AVENA-SIN VARIEDAD	S 426	5,60	0,07	0,07	0,07		0,07			0,07	0,07
1700000005509798	18-057-037-00390-002	8000 AVENA-SIN VARIEDAD	S 426	7,90	4,17	4,17	4,17		4,17			4,17	4,17
1700000005509799	18-057-038-00022-002	8000 AVENA-SIN VARIEDAD	S 426	5,60	3,43	3,43	3,43		3,43			3,43	3,43
1700000005509803	18-057-039-00104-001	8000 AVENA-SIN VARIEDAD	S 426	4,00	1,10	1,10	1,10		1,10			1,10	1,10
1700000005509813	18-057-041-00001-001	8000 AVENA-SIN VARIEDAD	S 426	7,70	0,08	0,08	0,08		0,08			0,08	0,08
1700000005509814	18-057-038-00250-001	8000 AVENA-SIN VARIEDAD	S 426	4,00	4,25	4,25	4,25		4,25			4,25	4,25
1700000005509818	18-057-055-00029-001	5000 CEBADA-SIN VARIEDAD	S 426	4,30	0,35	0,35	0,35		0,35			0,35	0,35
1700000005509819	18-057-055-00031-001	5000 CEBADA-SIN VARIEDAD	S 426	8,60	0,49	0,49	0,49		0,49			0,49	0,49
1700000005509823	18-057-041-00014-001	8000 AVENA-SIN VARIEDAD	S 426	9,80	0,11	0,11	0,11		0,11			0,11	0,11
1700000005509824	18-057-056-01147-001	5000 CEBADA-SIN VARIEDAD	S 426	6,50	2,88	2,88	2,88		2,88			2,88	2,88
1700000005509826	18-057-055-00035-001	5000 CEBADA-SIN VARIEDAD	S 426	5,20	0,81	0,81	0,81		0,81			0,81	0,81
1700000005509827	18-057-041-00377-001	8000 AVENA-SIN VARIEDAD	S 426	5,70	2,99	2,99	2,99		2,99			2,99	2,99
1700000005509828	18-057-058-00197-001	40079 GUI SANTES-CARTOUCHE	S 426	7,30	1,63	1,63	1,63		1,63			1,63	1,63
1700000005509831	18-057-054-00269-002	5000 CEBADA-SIN VARIEDAD	S 426	7,30	0,11	0,11	0,11		0,11			0,11	0,11
1700000005509833	18-057-054-00269-003	5000 CEBADA-SIN VARIEDAD	S 426	5,40	1,04	1,04	1,04		1,04			1,04	1,04
1700000005509836	18-057-002-00224-003	8000 AVENA-SIN VARIEDAD	S 426	5,60	2,54	2,54	2,54		2,54			2,54	2,54
1700000005509815	18-057-038-00141-001	20000 BARBECHO TRADICIONAL-SIN VARIEDAD	S 434	5,90	0,74	0,74	0,74		0,74			0,74	0,74
1700000005509825	18-057-039-00034-001	20000 BARBECHO TRADICIONAL-SIN VARIEDAD	S 434	7,90	1,59	1,59	1,59		1,59			1,59	1,59
1700000005509829	18-057-039-00038-001	20000 BARBECHO TRADICIONAL-SIN VARIEDAD	S 434	7,30	1,33	1,33	1,33		1,33			1,33	1,33
1700000005509830	18-057-039-00039-001	20000 BARBECHO TRADICIONAL-SIN VARIEDAD	S 434	8,30	0,84	0,84	0,84		0,84			0,84	0,84

INCIDENCIAS

INCIDENCIA DESCRIPCIÓN

- 8227 Línea de declaración monitorizada en la que no ha habido respuesta por parte del productor y, por tanto, sin Juicio Experto de campo.
 Ref: 1700000005509782 Recinto: 18-057-002-00287-00003 Cultivo: 88000 CÁRTAMO-SIN VARIEDAD
 Ref: 1700000005509822 Recinto: 18-057-054-00331-00001 Cultivo: 5000 CEBADA-SIN VARIEDAD
 Ref: 1700000005509832 Recinto: 18-057-054-00332-00002 Cultivo: 5000 CEBADA-SIN VARIEDAD
 Ref: 1700000005509838 Recinto: 18-057-057-00150-00001 Cultivo: 8000 AVENA-SIN VARIEDAD
- 100424 Solicita recinto que no está comprometido para la operación.
 Ref: 1700000005509782 Recinto: 18-057-002-00287-00003 Cultivo: 88000 CÁRTAMO-SIN VARIEDAD Secano
 Ref: 1700000005509822 Recinto: 18-057-054-00331-00001 Cultivo: 5000 CEBADA-SIN VARIEDAD Secano
 Ref: 1700000005509832 Recinto: 18-057-054-00332-00002 Cultivo: 5000 CEBADA-SIN VARIEDAD Secano
 Ref: 1700000005509817 Recinto: 18-057-055-00028-00002 Cultivo: 5000 CEBADA-SIN VARIEDAD Secano
 Ref: 1700000005509837 Recinto: 18-057-057-00141-00001 Cultivo: 40079 GUI SANTES-CARTOUCHE Secano
 Ref: 1700000005509838 Recinto: 18-057-057-00150-00001 Cultivo: 8000 AVENA-SIN VARIEDAD Secano

(1) Superficie declarada admisible ajustada con la superficie comprometida.
 (2) Factor de penalización valorando el alcance para el tipo de compromiso.

Puede verificar la integridad de una copia de este documento mediante la lectura del código QR adjunto o mediante el acceso a la dirección https://ws050.juntadeandalucia.es/verificarFirma indicando el código de VERIFICACIÓN					
FIRMADO POR	JUAN JOSE SOLER GARCIA		FECHA		03/07/2024
	ROCIO GUIJARRO MILLAN				
VERIFICACIÓN	Pk2jm6MP8Q4FQJJZRRTHBNMQA26B8		PÁGINA		2405/3256



APELLIDOS Y NOMBRE / RAZÓN SOCIAL
RAMIREZ CASCALES JOSE ANTONIO

NIF
****1685*

EXPEDIENTE
1077080

ANUALIDAD DE PAGO
1ª

IMPORTE POR ANUALIDAD

	2023	2024	2025	2026	2027
IMPORTE MÁXIMO SUBVENCIONABLE	4.499,83 €	4.499,83 €	4.499,83 €	4.499,83 €	4.499,83 €
IMPORTE MEDIO DE TRANSFERENCIA (€/ha)	261,62 €	261,62 €	261,62 €	261,62 €	261,62 €

RESUMEN DE UNIDADES

Cód	GRUPO DE PAGO	Sup. Dec. Admisible (ha)	Sup. Comprometida (ha)	Sup. ajustada compromiso (I) (ha)	% sobredec.	Sup. Propuesta (ha)	Importe Declarado	Importe Topado	Importe Propuesto	Importe tras sobredec.
432	FRUTALES SECANO	11,35		11,35	0,00	11,35	2.454,32	2.454,32	2.454,32	2.454,32
433	FRUTALES REGADÍO	5,85		5,85	0,00	5,85	2.045,51	2.045,51	2.045,51	2.045,51
TOTAL		17,20	17,20	17,20		17,20	4.499,83	4.499,83	4.499,83	4.499,83

APLICACIÓN DE REDUCCIONES Y PENALIZACIONES

GRUPO DE PAGO	Importe Calculado	Importe prereduc.	Criterios de subvencionabilidad y compromisos			Omisión declaración	Condicionalidad	IMPORTE (Euros)	
			Presentación tardía	Presentación	Presentación			PROPUESTO	PROPUESTO
FRUTALES REGADÍO	2.045,51	2.045,51	0,00	0,00	0,00	0,00	0,00	2.045,51	
FRUTALES SECANO	2.454,32	2.454,32	0,00	0,00	0,00	0,00	0,00	2.454,32	
TOTAL	4.499,83	4.499,83						4.499,83	

RESUMEN DE PAGOS

PROPUESTO	IMPORTE (Euros)			
	PROPUESTO	FEADER (Eje 2)	MAPA	CAPADR
PROPUESTO	4.499,83	3.824,85	441,43	233,55

RECINTOS PROPUESTOS

REF.	REFERENCIA SIGPAC	CULTIVO DESCRIPCIÓN CULTIVO	S/R G.PAGO	PEND. MEDIA (%)	SUP. DEC. ADMISIBLE (ha)	SUP. COMPROM. (ha)	SUP. AJUSTADA COMPROM. (I) (ha)	SUP. CONV. SIGPAC (ha)	SUP. CERTIF. (ha)	SUP. CAMPO (ha)	SUP. CAMPO DETER. CULT. DECLARADO (ha)	SUP. DEC. REDUCIDA (ha)	SUP. PROPUESTA (ha)
1700000006579344	18-071-501-00011-001	104020 ALMENDROS-GUARA	S 432	3,60	3,61	3,61	3,61	3,61	3,61	3,61	3,61	3,61	3,61
1700000006579346	18-071-501-00051-001	104020 ALMENDROS-GUARA	S 432	4,50	0,60	0,60	0,60	0,60	0,60	0,60	0,60	0,60	0,60
1700000006579349	18-116-502-00060-001	104013 ALMENDROS-FERRADUEL	S 432	3,60	2,82	2,82	2,82	2,82	2,82	2,82	2,82	2,82	2,82
1700000006579350	18-071-501-00011-002	104020 ALMENDROS-GUARA	S 432	4,60	0,73	0,73	0,73	0,73	0,73	0,73	0,73	0,73	0,73
1700000006579354	18-099-010-00041-002	104013 ALMENDROS-FERRADUEL	S 432	4,20	1,93	1,93	1,93	1,93	1,93	1,93	1,93	1,93	1,93
1700000006579355	18-099-010-00148-001	104013 ALMENDROS-FERRADUEL	S 432	4,00	1,66	1,66	1,66	1,66	1,66	1,66	1,66	1,66	1,66
1700000006579338	18-099-002-00045-004	104020 ALMENDROS-GUARA	R 433	3,90	0,03	0,03	0,03	0,03	0,03	0,03	0,03	0,03	0,03
1700000006579345	18-099-002-00043-004	104020 ALMENDROS-GUARA	R 433	3,70	0,08	0,08	0,08	0,08	0,08	0,08	0,08	0,08	0,08
1700000006579347	18-099-002-00081-001	104020 ALMENDROS-GUARA	R 433	1,80	2,39	2,39	2,39	2,39	2,39	2,39	2,39	2,39	2,39
1700000006579348	18-099-002-00043-005	104020 ALMENDROS-GUARA	R 433	2,60	0,64	0,64	0,64	0,64	0,64	0,64	0,64	0,64	0,64
1700000006579351	18-099-002-00043-009	104020 ALMENDROS-GUARA	R 433	3,60	0,48	0,48	0,48	0,48	0,48	0,48	0,48	0,48	0,48
1700000006579352	18-099-003-00009-001	104020 ALMENDROS-GUARA	R 433	1,40	1,50	1,50	1,50	1,50	1,50	1,50	1,50	1,50	1,50
1700000006579353	18-099-003-00179-001	104057 ALMENDROS-AVIJOR	R 433	0,90	0,73	0,73	0,73	0,73	0,73	0,73	0,73	0,73	0,73

(1) Superficie declarada admisible ajustada con la superficie comprometida.
(2) Factor de penalización valorando el alcance para el tipo de compromiso.

Puede verificar la integridad de una copia de este documento mediante la lectura del código QR adjunto o mediante el acceso a la dirección <https://ws050.juntadeandalucia.es/verificarFirma> indicando el código de VERIFICACIÓN

FIRMADO POR	JUAN JOSE SOLER GARCIA	FECHA	03/07/2024	
	ROCIO GUIJARRO MILLAN			
VERIFICACIÓN	Pk2jm6MP8Q4FQJJZRRTHBNMQA26B8	PÁGINA	2406/3256	



INCIDENCIAS

INCIDENCIA DESCRIPCIÓN


- 4272 Verifica que las líneas de declaración de las Solicitudes Únicas no tienen solapes con la capa de Retroactividad Gráfica (ambas de la misma campaña) a nivel de expediente/línea de declaración gráfica de la solicitud.
Ref:1700000006579329 Recinto:18-099-002-00044-00001 Cultivo: - Agregado de la referencia del recinto.:0 Zona de la referencia del recinto.:0 Superficie solapada.:0,08 Id. Incid.:95939228

- 100402 Recinto solicitado no forma parte de ningún organismo de control autorizado para la producción ecológica en Andalucía o fecha de inscripción posterior al plazo establecido (Anexo I. Criterios de Subvencionabilidad. Orden 28 de marzo de 2023).
Ref:1700000006579326 Recinto:18-099-002-00043-00003 Cultivo:20000 BARBECHO TRADICIONAL-SIN VARIEDAD Regadío
Ref:1700000006579329 Recinto:18-099-002-00044-00001 Cultivo:219000 FRESAS-SIN VARIEDAD Regadío
Ref:1700000006579330 Recinto:18-099-002-00044-00002 Cultivo:219000 FRESAS-SIN VARIEDAD Regadío
Ref:1700000006579331 Recinto:18-099-002-00045-00001 Cultivo:219000 FRESAS-SIN VARIEDAD Regadío
Ref:1700000006579332 Recinto:18-099-002-00046-00001 Cultivo:219000 FRESAS-SIN VARIEDAD Regadío
Ref:1700000006579333 Recinto:18-099-002-00047-00001 Cultivo:219000 FRESAS-SIN VARIEDAD Regadío
Ref:1700000006579334 Recinto:18-099-002-00048-00001 Cultivo:219000 FRESAS-SIN VARIEDAD Regadío
Ref:-1029505 Recinto:18-099-010-00148-00003 Cultivo:20000 BARBECHO TRADICIONAL-SIN VARIEDAD Secano
Ref:4112069 Recinto:18-116-502-00060-00002 Cultivo:20000 BARBECHO TRADICIONAL-SIN VARIEDAD Secano
Ref:4112063 Recinto:18-116-502-00060-00003 Cultivo:20000 BARBECHO TRADICIONAL-SIN VARIEDAD Secano

- 100421 Recinto declarado por error para una operación de la 6503, que se ha corregido de oficio marcando la operación correcta, de acuerdo con la fecha de inscripción del recinto en la producción ecológica.
Ref:1700000006579344 Recinto:18-071-501-00011-00001 Cultivo:104020 ALMENDROS-GUARA Secano
Ref:1700000006579350 Recinto:18-071-501-00011-00002 Cultivo:104020 ALMENDROS-GUARA Secano
Ref:1700000006579346 Recinto:18-071-501-00051-00001 Cultivo:104020 ALMENDROS-GUARA Secano
Ref:1700000006579345 Recinto:18-099-002-00043-00004 Cultivo:104020 ALMENDROS-GUARA Regadío
Ref:1700000006579348 Recinto:18-099-002-00043-00005 Cultivo:104020 ALMENDROS-GUARA Regadío
Ref:1700000006579351 Recinto:18-099-002-00043-00009 Cultivo:104020 ALMENDROS-GUARA Regadío
Ref:1700000006579338 Recinto:18-099-002-00045-00004 Cultivo:104020 ALMENDROS-GUARA Regadío
Ref:1700000006579347 Recinto:18-099-002-00081-00001 Cultivo:104020 ALMENDROS-GUARA Regadío
Ref:1700000006579352 Recinto:18-099-003-00009-00001 Cultivo:104020 ALMENDROS-GUARA Regadío
Ref:1700000006579353 Recinto:18-099-003-00179-00001 Cultivo:104057 ALMENDROS-AVIJOR Regadío
Ref:1700000006579354 Recinto:18-099-010-00041-00002 Cultivo:104013 ALMENDROS-FERRADUEL Secano
Ref:1700000006579355 Recinto:18-099-010-00148-00001 Cultivo:104013 ALMENDROS-FERRADUEL Secano
Ref:1700000006579349 Recinto:18-116-502-00060-00001 Cultivo:104013 ALMENDROS-FERRADUEL Secano

- 100424 Solicita recinto que no está comprometido para la operación.
Ref:1700000006579326 Recinto:18-099-002-00043-00003 Cultivo:20000 BARBECHO TRADICIONAL-SIN VARIEDAD Regadío
Ref:1700000006579329 Recinto:18-099-002-00044-00001 Cultivo:219000 FRESAS-SIN VARIEDAD Regadío
Ref:1700000006579330 Recinto:18-099-002-00044-00002 Cultivo:219000 FRESAS-SIN VARIEDAD Regadío
Ref:1700000006579331 Recinto:18-099-002-00045-00001 Cultivo:219000 FRESAS-SIN VARIEDAD Regadío
Ref:1700000006579332 Recinto:18-099-002-00046-00001 Cultivo:219000 FRESAS-SIN VARIEDAD Regadío
Ref:1700000006579333 Recinto:18-099-002-00047-00001 Cultivo:219000 FRESAS-SIN VARIEDAD Regadío
Ref:1700000006579334 Recinto:18-099-002-00048-00001 Cultivo:219000 FRESAS-SIN VARIEDAD Regadío
Ref:-1029505 Recinto:18-099-010-00148-00003 Cultivo:20000 BARBECHO TRADICIONAL-SIN VARIEDAD Secano
Ref:4112069 Recinto:18-116-502-00060-00002 Cultivo:20000 BARBECHO TRADICIONAL-SIN VARIEDAD Secano
Ref:4112063 Recinto:18-116-502-00060-00003 Cultivo:20000 BARBECHO TRADICIONAL-SIN VARIEDAD Secano

(1) Superficie declarada admisible ajustada con la superficie comprometida.
(2) Factor de penalización valorando el alcance para el tipo de compromiso.

Puede verificar la integridad de una copia de este documento mediante la lectura del código QR adjunto o mediante el acceso a la dirección https://ws050.juntadeandalucia.es/verificarFirma indicando el código de VERIFICACIÓN				
FIRMADO POR	JUAN JOSE SOLER GARCIA	FECHA	03/07/2024	
	ROCIO GUIJARRO MILLAN			
VERIFICACIÓN	Pk2jm6MP8Q4FQJJZRRTHBNMQA26B8	PÁGINA	2407/3256	



APELLIDOS Y NOMBRE / RAZÓN SOCIAL **NIF** **EXPEDIENTE** **ANUALIDAD DE PAGO**
 RAMIREZ CASCALES JUAN MANUEL ****0140* 1236370 1ª

IMPORTE POR ANUALIDAD

	2023	2024	2025	2026	2027
IMPORTE MÁXIMO SUBVENCIONABLE	16.006,99 €	16.006,99 €	16.006,99 €	16.006,99 €	16.006,99 €
IMPORTE MEDIO DE TRANSFERENCIA (€/ha)	236,30 €	236,30 €	236,30 €	236,30 €	236,30 €

RESUMEN DE UNIDADES

Cód	GRUPO DE PAGO	Sup. Dec. Admisible (ha)	Sup. Comprometida (ha)	Sup. ajustada compromiso (1) (ha)	% sobredec.	Sup. Propuesta (ha)	Importe Declarado	Importe Topado	Importe Propuesto	Importe tras sobredec.
426	HERBÁCEOS	11,80		11,80	0,00	11,80	1.783,81	1.783,81	1.783,81	1.783,81
432	FRUTALES SECANO	60,34		40,00	0,00	40,00	8.649,60	8.649,60	8.649,60	8.649,60
433	FRUTALES REGADÍO	15,94		15,94	0,00	15,94	5.573,58	5.573,58	5.573,58	5.573,58
TOTAL		88,08	67,74	67,74		67,74	16.006,99	16.006,99	16.006,99	16.006,99

APLICACIÓN DE REDUCCIONES Y PENALIZACIONES

GRUPO DE PAGO	Importe Calculado	Importe prereduc.	Criterios de subvencionabilidad y compromisos	Presentación tardía	Omisión declaración	Condicionalidad	IMPORTE (Euros)
							PROPUESTO
FRUTALES REGADÍO	5.573,58	5.573,58	0,00	0,00	2,00	0,00	5.462,11
FRUTALES SECANO	8.649,60	8.649,60	0,00	0,00	2,00	0,00	8.476,61
HERBÁCEOS	1.783,81	1.783,81	0,00	0,00	2,00	0,00	1.748,13
TOTAL	16.006,99	16.006,99					15.686,85

RESUMEN DE PAGOS

PROPUESTO	IMPORTE (Euros)			
	PROPUESTO	FEADER (Eje 2)	MAPA	CAPADR
	15.686,85	13.333,82	1.538,88	814,15

(1) Superficie declarada admisible ajustada con la superficie comprometida.
 (2) Factor de penalización valorando el alcance para el tipo de compromiso.

Puede verificar la integridad de una copia de este documento mediante la lectura del código QR adjunto o mediante el acceso a la dirección <https://ws050.juntadeandalucia.es/verificarFirma> indicando el código de VERIFICACIÓN

FIRMADO POR	JUAN JOSE SOLER GARCIA	FECHA	03/07/2024	
	ROCIO GUIJARRO MILLAN			
VERIFICACIÓN	Pk2jm6MP8Q4FQJJZRRTHBNMQA26B8	PÁGINA	2408/3256	



RECINTOS PROPUESTOS

REF.	REFERENCIA SIGPAC	CULTIVO DESCRIPCIÓN CULTIVO	S/R	G.PAGO	PEND. MEDIA (%)	SUP. DEC. ADMISIBLE (ha)	SUP. COMPROM. (ha)	SUP. AJUSTADA COMPR.(1) (ha)	SUP. CONV. SIGPAC (ha)	SUP. CERTIF. (ha)	SUP. CAMPO (ha)	SUP. CAMPO DECLARADO (ha)	SUP. DEC. REDUCIDA (ha)	SUP. PROPUESTA (ha)
170000006688735	18-099-008-00153-001	40000 GUISANTES-SIN VARIEDAD	S	426	3,00	0,71	0,71	0,71		0,71			0,71	0,71
170000006688740	18-099-012-00023-001	5000 CEBADA-SIN VARIEDAD	S	426	14,40	1,80	1,80	1,80		1,80			1,80	1,80
170000006688748	18-099-002-00013-001	1000 TRIGO BLANDO-SIN VARIEDAD	R	426	1,50	1,86	1,86	1,86		1,86			1,86	1,86
170000006688749	18-099-008-00017-001	5000 CEBADA-SIN VARIEDAD	S	426	2,80	2,53	2,53	2,53		2,53			2,53	2,53
170000006688754	18-099-008-00014-001	5000 CEBADA-SIN VARIEDAD	S	426	2,40	1,70	1,70	1,70		1,70			1,70	1,70
170000006688767	18-099-008-00144-001	1000 TRIGO BLANDO-SIN VARIEDAD	S	426	2,70	1,10	1,10	1,10		1,10			1,10	1,10
170000006688768	18-099-008-00156-001	1000 TRIGO BLANDO-SIN VARIEDAD	S	426	2,80	2,10	2,10	2,10		2,10			2,10	2,10
-793375	18-099-002-00042-005	104020 ALMENDROS-GUARA	S	432	3,00	0,15	0,15	0,15		0,15			0,15	0,15
-525191	18-099-012-0016-003	104020 ALMENDROS-GUARA	S	432	14,50	0,50	0,50	0,50		0,50			0,50	0,50
-170145	18-099-009-00021-004	104020 ALMENDROS-GUARA	S	432	4,80	0,74	0,74	0,74		0,74			0,74	0,74
4222889	18-099-009-00021-001	104020 ALMENDROS-GUARA	S	432	4,60	1,87	1,87	1,87		1,87			1,87	1,87
170000006688747	18-099-009-00022-001	104020 ALMENDROS-GUARA	S	432	3,90	2,34	2,34	2,34		2,34			2,34	2,34
170000006688763	18-099-008-00121-001	104023 ALMENDROS-LAURANNE	S	432	3,00	3,50	3,50	3,50		3,50			3,50	3,50
170000006688772	18-099-009-00062-001	104020 ALMENDROS-GUARA	S	432	5,10	2,18	2,18	2,18		2,18			2,18	2,18
170000006688775	18-099-010-00006-002	104020 ALMENDROS-GUARA	S	432	3,90	1,66	1,66	1,66		1,66			1,66	1,66
170000006688776	18-099-010-00054-001	104020 ALMENDROS-GUARA	S	432	3,80	1,00	1,00	1,00		1,00			1,00	1,00
170000006688777	18-099-009-05001-001	104020 ALMENDROS-GUARA	S	432	11,60	1,13	1,13	1,13		1,13			1,13	1,13
170000006688778	18-099-008-00006-001	104020 ALMENDROS-GUARA	S	432	2,50	0,92	0,92	0,92		0,92			0,92	0,92
170000006688779	18-099-021-00054-001	104020 ALMENDROS-GUARA	S	432	17,50	0,61	0,61	0,61		0,61			0,61	0,61
170000006688780	18-099-012-00059-001	104020 ALMENDROS-GUARA	S	432	8,80	1,10	1,10	1,10		1,10			1,10	1,10
170000006688781	18-099-021-00038-001	104020 ALMENDROS-GUARA	S	432	11,60	0,63	0,63	0,63		0,63			0,63	0,63
170000006688783	18-099-011-00010-003	104020 ALMENDROS-GUARA	S	432	9,80	0,97	0,97	0,97		0,97			0,97	0,97
170000006688786	18-099-011-00010-002	104020 ALMENDROS-GUARA	S	432	5,80	1,54	1,54	1,54		1,54			1,54	1,54
170000006688788	18-099-029-00052-001	104020 ALMENDROS-GUARA	S	432	29,00	1,30	1,30	1,30		1,30			1,30	1,30
170000006688789	18-099-027-00045-001	104020 ALMENDROS-GUARA	S	432	17,10	0,23	0,23	0,23		0,23			0,23	0,23
170000006688790	18-099-027-00046-001	104020 ALMENDROS-GUARA	S	432	30,90	0,27	0,27	0,27		0,27			0,27	0,27
170000006688793	18-099-027-00044-001	104020 ALMENDROS-GUARA	S	432	10,70	0,24	0,24	0,24		0,24			0,24	0,24
170000006688799	18-071-503-00083-001	104020 ALMENDROS-GUARA	S	432	2,20	5,97	5,97	5,97		5,97			5,97	5,97
170000006688802	18-099-009-00067-004	104020 ALMENDROS-GUARA	S	432	10,90	0,29	0,29	0,29		0,29			0,29	0,29
170000006688803	18-099-009-00066-001	104020 ALMENDROS-GUARA	S	432	10,70	4,29	4,29	4,29		4,29			4,29	4,29
170000006688804	18-099-009-00021-002	104020 ALMENDROS-GUARA	S	432	4,10	1,18	1,18	1,18		1,18			1,18	1,18
170000006688805	18-099-009-00070-002	104020 ALMENDROS-GUARA	S	432	5,10	0,15	0,15	0,15		0,15			0,15	0,15
170000006688807	18-099-009-00070-001	104020 ALMENDROS-GUARA	S	432	4,50	2,87	2,87	2,87		2,87			2,87	2,87
170000006688808	18-099-002-00042-005	104020 ALMENDROS-GUARA	S	432	3,00	0,74	0,74	0,74		0,74			0,74	0,74
170000006688809	18-099-009-00009-001	104020 ALMENDROS-GUARA	S	432	2,70	2,71	2,71	2,71		2,71			2,71	2,71
170000006688810	18-071-502-00022-001	104020 ALMENDROS-GUARA	S	432	2,70	6,61	6,61	6,61		6,61			6,61	6,61
170000006688811	18-099-009-00020-001	104020 ALMENDROS-GUARA	S	432	4,60	3,79	3,79	3,79		3,79			3,79	3,79
170000006688813	18-099-008-00003-001	104020 ALMENDROS-GUARA	S	432	2,30	0,69	0,69	0,69		0,69			0,69	0,69
170000006688814	18-099-008-00004-002	104020 ALMENDROS-GUARA	S	432	1,90	0,20	0,20	0,20		0,20			0,20	0,20
170000006688815	18-099-002-00071-001	104020 ALMENDROS-GUARA	S	432	3,00	3,00	3,00	3,00		3,00			3,00	3,00
170000006688816	18-099-002-00097-001	104020 ALMENDROS-GUARA	S	432	2,00	1,29	1,29	1,29		1,29			1,29	1,29
170000006688820	18-099-009-00063-001	104020 ALMENDROS-GUARA	S	432	4,90	3,68	3,68	3,68		3,68			3,68	3,68
170000006688770	18-099-001-00086-001	104020 ALMENDROS-GUARA	R	433	2,10	1,46	1,46	1,46		1,46			1,46	1,46
170000006688801	18-099-001-00035-001	104020 ALMENDROS-GUARA	R	433	1,60	7,20	7,20	7,20		7,20			7,20	7,20
170000006688812	18-099-006-00101-001	104020 ALMENDROS-GUARA	R	433	2,70	1,86	1,86	1,86		1,86			1,86	1,86
170000006688817	18-099-002-00040-002	104020 ALMENDROS-GUARA	R	433	2,20	1,60	1,60	1,60		1,60			1,60	1,60
170000006688819	18-099-001-00082-001	104020 ALMENDROS-GUARA	R	433	1,90	3,82	3,82	3,82		3,82			3,82	3,82

INCIDENCIAS

INCIDENCIA DESCRIPCIÓN

- 256 Solicitud con recintos no declarados en campaña actual con una reducción por omisión de superficie superior al 3%
CÓDIGO PARA EL PORCENTAJE DE REDUCCIÓN POR OMISIÓN QUE CORRESPONDE A LA SOLICITUD:2
- 8200 Línea de declaración monitorizada con resultado no admisible
Ref:170000006688745 Recinto:18-099-001-00081-00001 Cultivo:40000 GUISANTES-SIN VARIEDAD
- 100424 Solicita recinto que no está comprometido para la operación.
Ref:170000006688745 Recinto:18-099-001-00081-00001 Cultivo:40000 GUISANTES-SIN VARIEDAD Regadío

(1) Superficie declarada admisible ajustada con la superficie comprometida.
(2) Factor de penalización valorando el alcance para el tipo de compromiso.

Puede verificar la integridad de una copia de este documento mediante la lectura del código QR adjunto o mediante el acceso a la dirección https://ws050.juntadeandalucia.es/verificarFirma indicando el código de VERIFICACIÓN					
FIRMADO POR	JUAN JOSE SOLER GARCIA		FECHA		03/07/2024
	ROCIO GUIJARRO MILLAN				
VERIFICACIÓN	Pk2jm6MP8Q4FQJJZRRTHBNBMA26B8		PÁGINA		2409/3256



APELLIDOS Y NOMBRE / RAZÓN SOCIAL

RAMIREZ CASCALES LUIS

NIF
****1293*

EXPEDIENTE
1207534

ANUALIDAD DE PAGO

1ª

IMPORTE POR ANUALIDAD

	2023	2024	2025	2026	2027
IMPORTE MÁXIMO SUBVENCIONABLE	5.837,73 €	5.837,73 €	5.837,73 €	5.837,73 €	5.837,73 €
IMPORTE MEDIO DE TRANSFERENCIA (€/ha)	232,67 €	232,67 €	232,67 €	232,67 €	232,67 €

RESUMEN DE UNIDADES

Cód	GRUPO DE PAGO	Sup. Dec. Admisible (ha)	Sup. Comprometida (ha)	Sup. ajustada compromiso (I) (ha)	% sobredec.	Sup. Propuesta (ha)	Importe Declarado	Importe Topado	Importe Propuesto	Importe tras sobredec.
432	FRUTALES SECANO	22,00		22,00	0,00	22,00	4.757,28	4.757,28	4.757,28	4.757,28
433	FRUTALES REGADÍO	3,09		3,09	0,00	3,09	1.080,45	1.080,45	1.080,45	1.080,45
TOTAL		25,09	25,09	25,09		25,09	5.837,73	5.837,73	5.837,73	5.837,73

APLICACIÓN DE REDUCCIONES Y PENALIZACIONES

GRUPO DE PAGO	Importe Calculado	Importe prereduc.	Criterios de subvencionabilidad y compromisos			Omisión declaración	Condicionalidad	IMPORTE (Euros)	
			Presentación tardía	Presentación	Presentación			PROPUESTO	PROPUESTO
FRUTALES REGADÍO	1.080,45	1.080,45	0,00	0,00	0,00	0,00	0,00	1.080,45	
FRUTALES SECANO	4.757,28	4.757,28	0,00	0,00	0,00	0,00	0,00	4.757,28	
TOTAL	5.837,73	5.837,73						5.837,73	

RESUMEN DE PAGOS

PROPUESTO	IMPORTE (Euros)			
	PROPUESTO	FEADER (Eje 2)	MAPA	CAPADR
PROPUESTO	5.837,73	4.962,07	572,68	302,98

RECINTOS PROPUESTOS

REF.	REFERENCIA SIGPAC	CULTIVO DESCRIPCIÓN CULTIVO	S/R G.PAGO	PEND. MEDIA (%)	SUP. DEC. ADMISIBLE (ha)	SUP. COMPROM. (ha)	SUP. AJUSTADA COMPROM. (I) (ha)	SUP. CONV. SIGPAC (ha)	SUP. CERTIF. (ha)	SUP. CAMPO (ha)	SUP. CAMPO DETER. CULT. DECLARADO (ha)	SUP. DEC. REDUCIDA (ha)	SUP. PROPUESTA (ha)
4585439	18-071-502-00100-001	104024 ALMENDROS-MARCONA	S 432	3,60	2,32	2,32	2,32	2,32	2,32	2,32	2,32	2,32	2,32
170000005542515	18-099-025-00037-001	104022 ALMENDROS-LARGUETA	S 432	27,00	0,58	0,58	0,58	0,58	0,58	0,58	0,58	0,58	0,58
170000005542518	18-099-024-00538-001	104022 ALMENDROS-LARGUETA	S 432	19,70	1,92	1,92	1,92	1,92	1,92	1,92	1,92	1,92	1,92
170000005542519	18-099-024-00540-002	104014 ALMENDROS-FERRAGNES	S 432	14,80	0,04	0,04	0,04	0,04	0,04	0,04	0,04	0,04	0,04
170000005542520	18-099-024-00539-002	104014 ALMENDROS-FERRAGNES	S 432	22,30	3,63	3,63	3,63	3,63	3,63	3,63	3,63	3,63	3,63
170000005542521	18-099-024-00537-001	104020 ALMENDROS-GUARA	S 432	18,40	2,86	2,86	2,86	2,86	2,86	2,86	2,86	2,86	2,86
170000005542522	18-099-017-00406-001	104022 ALMENDROS-LARGUETA	S 432	22,30	0,64	0,64	0,64	0,64	0,64	0,64	0,64	0,64	0,64
170000005542523	18-099-025-00002-001	104014 ALMENDROS-FERRAGNES	S 432	30,00	3,37	3,37	3,37	3,37	3,37	3,37	3,37	3,37	3,37
170000005542524	18-099-022-00030-001	104014 ALMENDROS-FERRAGNES	S 432	25,10	0,94	0,94	0,94	0,94	0,94	0,94	0,94	0,94	0,94
170000005542525	18-099-009-00015-001	104014 ALMENDROS-FERRAGNES	S 432	3,10	4,15	4,15	4,15	4,15	4,15	4,15	4,15	4,15	4,15
170000005542526	18-099-025-00033-001	104014 ALMENDROS-FERRAGNES	S 432	31,40	1,02	1,02	1,02	1,02	1,02	1,02	1,02	1,02	1,02
170000005542527	18-099-017-00440-001	104014 ALMENDROS-FERRAGNES	S 432	18,20	0,53	0,53	0,53	0,53	0,53	0,53	0,53	0,53	0,53
4585444	18-099-002-00040-002	104024 ALMENDROS-MARCONA	R 433	2,20	1,94	1,94	1,94	1,94	1,94	1,94	1,94	1,94	1,94
170000005542517	18-099-005-00056-001	104014 ALMENDROS-FERRAGNES	R 433	1,10	1,15	1,15	1,15	1,15	1,15	1,15	1,15	1,15	1,15

(1) Superficie declarada admisible ajustada con la superficie comprometida.
(2) Factor de penalización valorando el alcance para el tipo de compromiso.

Puede verificar la integridad de una copia de este documento mediante la lectura del código QR adjunto o mediante el acceso a la dirección <https://ws050.juntadeandalucia.es/verificarFirma> indicando el código de VERIFICACIÓN

FIRMADO POR	JUAN JOSE SOLER GARCIA	FECHA	03/07/2024	
	ROCIO GUIJARRO MILLAN			
VERIFICACIÓN	Pk2jm6MP8Q4FQJJZRRTHBNMQA26B8	PÁGINA	2410/3256	



APELLIDOS Y NOMBRE / RAZÓN SOCIAL

RAMIREZ GOMEZ ANA MARIA

NIF

***4938*

EXPEDIENTE

1137842

ANUALIDAD DE PAGO

1ª

IMPORTE POR ANUALIDAD

	2023	2024	2025	2026	2027
IMPORTE MÁXIMO SUBVENCIONABLE	8.649,60 €	8.649,60 €	8.649,60 €	8.649,60 €	8.649,60 €
IMPORTE MEDIO DE TRANSFERENCIA (€/ha)	216,24 €	216,24 €	216,24 €	216,24 €	216,24 €

RESUMEN DE UNIDADES

Cód	GRUPO DE PAGO	Sup. Dec. Admisible (ha)	Sup. Comprometida (ha)	Sup. ajustada compromiso (I) (ha)	% sobredec.	Sup. Propuesta (ha)	Importe Declarado	Importe Topado	Importe Propuesto	Importe tras sobredec.
432	FRUTALES SECANO	46,37		40,00	0,00	40,00	8.649,60	8.649,60	8.649,60	8.649,60
TOTAL		46,37	40,00	40,00		40,00	8.649,60	8.649,60	8.649,60	8.649,60

APLICACIÓN DE REDUCCIONES Y PENALIZACIONES

GRUPO DE PAGO	Importe Calculado	Importe prerreduc.	Criterios de subvencionabilidad y compromisos	Presentación tardía	Omisión declaración	Condicionalidad	IMPORTE (Euros) PROPUESTO
FRUTALES SECANO	8.649,60	8.649,60	0,00	0,00	0,00	0,00	8.649,60
TOTAL	8.649,60	8.649,60					8.649,60

RESUMEN DE PAGOS

	IMPORTE (Euros)			
	PROPUESTO	FEADER (Eje 2)	MAPA	CAPADR
PROPUESTO	8.649,60	7.352,16	848,53	448,91

RECINTOS PROPUESTOS

REF.	REFERENCIA SIGPAC	CULTIVO	DESCRIPCIÓN CULTIVO	S/R	G.PAGO	PEND. MEDIA (%)	SUP. DEC. ADMISIBLE (ha)	SUP. COMPROM. (ha)	SUP. AJUSTADA COMPR.(I) (ha)	SUP. CONV. SIGPAC (ha)	SUP. CERTIE. (ha)	SUP. CAMPO (ha)	SUP. CAMPO DETER. CULT. DECLARADO (ha)	SUP. DEC. REDUCIDA (ha)	SUP. PROPUESTA (ha)
-1539447	18-167-011-00033-001	104020	ALMENDROS-GUARA	S	432	1,50	0,43	0,43	0,43		0,43			0,43	0,43
-1529505	18-167-011-00033-001	104020	ALMENDROS-GUARA	S	432	1,50	0,98	0,98	0,98		0,98			0,98	0,98
6830632	18-167-011-00033-001	104020	ALMENDROS-GUARA	S	432	1,50	23,93	23,89	23,89		23,93			23,89	23,89
170000006501921	04-063-003-00016-002	104020	ALMENDROS-GUARA	S	432	9,80	5,28	5,28	5,28		5,28			5,28	5,28
170000006501922	04-063-003-00017-002	104020	ALMENDROS-GUARA	S	432	7,70	3,39	3,39	3,39		3,39			3,39	3,39
170000006501923	04-063-035-00023-001	104020	ALMENDROS-GUARA	S	432	3,70	0,93	0,93	0,93		0,93			0,93	0,93
170000006501928	18-167-011-00094-001	104020	ALMENDROS-GUARA	S	432	4,30	0,51	0,51	0,51		0,51			0,51	0,51
170000006501929	18-167-011-00077-001	104020	ALMENDROS-GUARA	S	432	2,00	6,49	6,49	6,49		6,49			6,49	6,49
170000006501930	18-167-011-00020-001	104020	ALMENDROS-GUARA	S	432	1,40	4,43	4,43	4,43		4,43			4,43	4,43

INCIDENCIAS

INCIDENCIA DESCRIPCIÓN

4272 Verifica que las líneas de declaración de las Solicitudes Únicas no tienen solapes con la capa de Retroactividad Gráfica (ambas de la misma campaña) a nivel de expediente/línea de declaración gráfica de la solicitud.
 Ref:6830632 Recinto:18-167-011-00033-00001 Cultivo: - Agregado de la referencia del recinto.:0 Zona de la referencia del recinto.:0 Superficie solapada.:0,04 Id. Incid.:95940514

(1) Superficie declarada admisible ajustada con la superficie comprometida.
 (2) Factor de penalización valorando el alcance para el tipo de compromiso.

Puede verificar la integridad de una copia de este documento mediante la lectura del código QR adjunto o mediante el acceso a la dirección https://ws050.juntadeandalucia.es/verificarFirma indicando el código de VERIFICACIÓN				
FIRMADO POR	JUAN JOSE SOLER GARCIA	FECHA	03/07/2024	
	ROCIO GUIJARRO MILLAN			
VERIFICACIÓN	Pk2jm6MP8Q4FQJJZRRTHBNMQA26B8	PÁGINA	2411/3256	



APELLIDOS Y NOMBRE / RAZÓN SOCIAL

RAMIREZ HERVAS LUIS NEMESIO

NIF
****8594*

EXPEDIENTE
1207969

ANUALIDAD DE PAGO

1ª

IMPORTE POR ANUALIDAD

	2023	2024	2025	2026	2027
IMPORTE MÁXIMO SUBVENCIONABLE	4.689,04 €	4.689,04 €	4.689,04 €	4.689,04 €	4.689,04 €
IMPORTE MEDIO DE TRANSFERENCIA (€/ha)	238,63 €	238,63 €	238,63 €	238,63 €	238,63 €

RESUMEN DE UNIDADES

Cód	GRUPO DE PAGO	Sup. Dec. Admisible (ha)	Sup. Comprometida (ha)	Sup. ajustada compromiso (1) (ha)	% sobredec.	Sup. Propuesta (ha)	Importe Declarado	Importe Topado	Importe Propuesto	Importe tras sobredec.
429	OLIVAR	6,00		6,00	0,00	6,00	1.487,40	1.487,40	1.487,40	1.487,40
430	HORTÍCOLAS	6,80		6,80	0,00	6,80	1.720,40	1.720,40	1.720,40	1.720,40
432	FRUTALES SECANO	6,85		6,85	0,00	6,85	1.481,24	1.481,24	1.481,24	1.481,24
TOTAL		19,65	19,65	19,65		19,65	4.689,04	4.689,04	4.689,04	4.689,04

APLICACIÓN DE REDUCCIONES Y PENALIZACIONES

GRUPO DE PAGO	Importe Calculado	Importe prereduc.	Criterios de subvencionabilidad y compromisos	Presentación tardía	Omisión declaración	Condicionalidad	IMPORTE (Euros)
							PROPUESTO
FRUTALES SECANO	1.481,24	1.481,24	0,00	0,00	0,00	0,00	1.481,24
HORTÍCOLAS	1.720,40	1.720,40	0,00	0,00	0,00	0,00	1.720,40
OLIVAR	1.487,40	1.487,40	0,00	0,00	0,00	0,00	1.487,40
TOTAL	4.689,04	4.689,04					4.689,04

RESUMEN DE PAGOS

PROPUESTO	IMPORTE (Euros)			
	PROPUESTO	FEADER (Eje 2)	MAPA	CAPADR
	4.689,04	3.985,68	459,99	243,37

RECINTOS PROPUESTOS

REF.	REFERENCIA SIGPAC	CULTIVO	DESCRIPCIÓN CULTIVO	S/R	G.PAGO	PEND. MEDIA (%)	SUP. DEC. ADMISIBLE (ha)	SUP. COMPROM. (ha)	SUP. AJUSTADA COMPR.(1) (ha)	SUP. CONV. SIGPAC (ha)	SUP. CERTIF. (ha)	SUP. CAMPO (ha)	SUP. CAMPO DETER. CULT. DECLARADO (ha)	SUP. DEC. REDUCIDA (ha)	SUP. PROPUESTA (ha)
1700000006005159	18-098-005-00004-008	101010	OLIVAR-PICUAL	S	429	19,30	3,15	3,15	3,15		3,22			3,15	3,15
1700000006005160	18-098-005-00004-003	101010	OLIVAR-PICUAL	S	429	21,10	2,85	2,85	2,85		2,85			2,85	2,85
-157389	18-098-005-00004-020	280000	TRUFA-SIN VARIEDAD	S	430	10,90	0,87	0,87	0,87		0,87			0,87	0,87
1700000006005149	18-098-005-00076-005	280000	TRUFA-SIN VARIEDAD	S	430	17,50	5,93	5,93	5,93		5,93			5,93	5,93
1700000006005172	18-098-005-00074-002	104087	ALMENDROS-FERRAGMESS	S	432	28,60	6,82	6,82	6,82		6,82			6,82	6,82
1700000006005182	18-098-005-00077-009	124022	PISTACHO-KERMAN	S	432	11,70	0,03	0,03	0,03		0,03			0,03	0,03

INCIDENCIAS

INCIDENCIA DESCRIPCIÓN

- 100402 Recinto solicitado no forma parte de ningún organismo de control autorizado para la producción ecológica en Andalucía o fecha de inscripción posterior al plazo establecido (Anexo I. Criterios de Subvencionabilidad. Orden 28 de marzo de 2023).
Ref:1700000006005153 Recinto:18-098-005-00076-00006 Cultivo:33188 GIRASOL-SY SANTOS Secano
- 100406 Grupo de cultivo declarado en el recinto no coincide con el grupo de cultivo existente en el organismo de control autorizado para la producción ecológica en Andalucía (Anexo I. Criterios de Subvencionabilidad. Orden 28 de marzo de 2023).
Ref:1700000006005153 Recinto:18-098-005-00076-00006 Cultivo:33188 GIRASOL-SY SANTOS Secano Grupo de SIPEA: HORTICOLAS
- 100421 Recinto declarado por error para una operación de la 6503, que se ha corregido de oficio marcando la operación correcta, de acuerdo con la fecha de inscripción del recinto en la producción ecológica.
Ref:-157389 Recinto:18-098-005-00004-00020 Cultivo:280000 TRUFA-SIN VARIEDAD Secano
Ref:1700000006005149 Recinto:18-098-005-00076-00005 Cultivo:280000 TRUFA-SIN VARIEDAD Secano
- 100424 Solicita recinto que no está comprometido para la operación.
Ref:1700000006005153 Recinto:18-098-005-00076-00006 Cultivo:33188 GIRASOL-SY SANTOS Secano

(1) Superficie declarada admisible ajustada con la superficie comprometida.
(2) Factor de penalización valorando el alcance para el tipo de compromiso.

Puede verificar la integridad de una copia de este documento mediante la lectura del código QR adjunto o mediante el acceso a la dirección https://ws050.juntadeandalucia.es/verificarFirma indicando el código de VERIFICACIÓN				
FIRMADO POR	JUAN JOSE SOLER GARCIA	FECHA	03/07/2024	
	ROCIO GUIJARRO MILLAN			
VERIFICACIÓN	Pk2jm6MP8Q4FQJJZRRTHBNMQA26B8	PÁGINA	2412/3256	



APELLIDOS Y NOMBRE / RAZÓN SOCIAL

RAMIREZ MARIN ELISABEL

NIF
****5642*

EXPEDIENTE
1209555

ANUALIDAD DE PAGO
1ª

IMPORTE POR ANUALIDAD

	2023	2024	2025	2026	2027
IMPORTE MÁXIMO SUBVENCIONABLE	5.836,32 €	5.836,32 €	5.836,32 €	5.836,32 €	5.836,32 €
IMPORTE MEDIO DE TRANSFERENCIA (€/ha)	216,24 €	216,24 €	216,24 €	216,24 €	216,24 €

RESUMEN DE UNIDADES

Cód	GRUPO DE PAGO	Sup. Dec. Admisible (ha)	Sup. Comprometida (ha)	Sup. ajustada compromiso (I) (ha)	% sobredec.	Sup. Propuesta (ha)	Importe Declarado	Importe Topado	Importe Propuesto	Importe tras sobredec.
432	FRUTALES SECANO	26,99		26,99	0,00	26,99	5.836,32	5.836,32	5.836,32	5.836,32
TOTAL		26,99	26,99	26,99		26,99	5.836,32	5.836,32	5.836,32	5.836,32

APLICACIÓN DE REDUCCIONES Y PENALIZACIONES

GRUPO DE PAGO	Importe Calculado	Importe prereduc.	Criterios de subvencionabilidad y compromisos	Presentación tardía	Omisión declaración	Condicionalidad	IMPORTE (Euros) PROPUESTO
FRUTALES SECANO	5.836,32	5.836,32	0,00	0,00	0,00	0,00	5.836,32
TOTAL	5.836,32	5.836,32					5.836,32

RESUMEN DE PAGOS

	IMPORTE (Euros)			
	PROPUESTO	FEADER (Eje 2)	MAPA	CAPADR
PROPUESTO	5.836,32	4.960,87	572,54	302,91

RECINTOS PROPUESTOS

REF.	REFERENCIA SIGPAC	CULTIVO	DESCRIPCIÓN CULTIVO	S/R	G.PAGO	PEND. MEDIA (%)	SUP. DEC. ADMISIBLE (ha)	SUP. COMPROM. (ha)	SUP. AJUSTADA COMPR.(I) (ha)	SUP. CONV. SIGPAC (ha)	SUP. CERTIE. (ha)	SUP. CAMPO (ha)	SUP. CAMPO DETER. CULT. DECLARADO (ha)	SUP. DEC. REDUCIDA (ha)	SUP. PROPUESTA (ha)
4175755	18-054-005-00504-004	104020	ALMENDROS-GUARA	S	432	16,20	17,36	17,36	17,36		17,36			17,36	17,36
4175756	18-054-005-00504-015	104020	ALMENDROS-GUARA	S	432	16,00	8,51	8,51	8,51		8,51			8,51	8,51
4175759	18-054-005-00510-002	104020	ALMENDROS-GUARA	S	432	19,90	0,36	0,36	0,36		0,36			0,36	0,36
4175760	18-054-005-00507-001	104020	ALMENDROS-GUARA	S	432	10,60	0,76	0,76	0,76		0,76			0,76	0,76

(1) Superficie declarada admisible ajustada con la superficie comprometida.
(2) Factor de penalización valorando el alcance para el tipo de compromiso.

Puede verificar la integridad de una copia de este documento mediante la lectura del código QR adjunto o mediante el acceso a la dirección <https://ws050.juntadeandalucia.es/verificarFirma> indicando el código de VERIFICACIÓN

FIRMADO POR	JUAN JOSE SOLER GARCIA	FECHA	03/07/2024	
	ROCIO GUIJARRO MILLAN			
VERIFICACIÓN	Pk2jm6MP8Q4FQJJZRRTHBNMQA26B8	PÁGINA	2413/3256	



APELLIDOS Y NOMBRE / RAZÓN SOCIAL
RAMIREZ MARTINEZ FRANCISCO JAVIER

NIF
****5540*

EXPEDIENTE
1048017

ANUALIDAD DE PAGO
1ª

IMPORTE POR ANUALIDAD

	2023	2024	2025	2026	2027
IMPORTE MÁXIMO SUBVENCIONABLE	13.506,61 €	13.506,61 €	13.506,61 €	13.506,61 €	13.506,61 €
IMPORTE MEDIO DE TRANSFERENCIA (€/ha)	106,18 €	106,18 €	106,18 €	106,18 €	106,18 €

RESUMEN DE UNIDADES

Cód	GRUPO DE PAGO	Sup. Dec. Admisible (ha)	Sup. Comprometida (ha)	Sup. ajustada compromiso (1) (ha)	% sobredec.	Sup. Propuesta (ha)	Importe Declarado	Importe Topado	Importe Propuesto	Importe tras sobredec.
426	HERBÁCEOS	68,62		68,62	0,00	68,62	10.373,29	10.373,29	10.373,29	10.373,29
432	FRUTALES SECANO	14,98		14,49	0,00	14,49	3.133,32	3.133,32	3.133,32	3.133,32
434	HERBÁCEOS NO ELEGIBLES	44,09		44,09	0,00	44,09	0,00	0,00	0,00	0,00
TOTAL		127,69	127,20	127,20		127,20	13.506,61	13.506,61	13.506,61	13.506,61

APLICACIÓN DE REDUCCIONES Y PENALIZACIONES

GRUPO DE PAGO	Importe Calculado	Importe prereduc.	Criterios de subvencionabilidad y compromisos	Presentación tardía	Omisión declaración	Condicionalidad	IMPORTE (Euros)
							PROPUESTO
FRUTALES SECANO	3.133,32	3.133,32	0,00	0,00	0,00	0,00	3.133,32
HERBÁCEOS	10.373,29	10.373,29	0,00	0,00	0,00	0,00	10.373,29
HERBÁCEOS NO ELEGIBLES	0,00	0,00	0,00	0,00	0,00	0,00	0,00
TOTAL	13.506,61	13.506,61					13.506,61

RESUMEN DE PAGOS

PROPUESTO	IMPORTE (Euros)			
	PROPUESTO	FEADER (Eje 2)	MAPA	CAPADR
	13.506,61	11.480,62	1.325,00	700,99

(1) Superficie declarada admisible ajustada con la superficie comprometida.
(2) Factor de penalización valorando el alcance para el tipo de compromiso.

Puede verificar la integridad de una copia de este documento mediante la lectura del código QR adjunto o mediante el acceso a la dirección <https://ws050.juntadeandalucia.es/verificarFirma> indicando el código de VERIFICACIÓN

FIRMADO POR	JUAN JOSE SOLER GARCIA	FECHA	03/07/2024	
	ROCIO GUIJARRO MILLAN			
VERIFICACIÓN	Pk2jm6MP8Q4FQJJZRRTHBNMQA26B8	PÁGINA	2414/3256	



RECINTOS PROPUESTOS

REF.	REFERENCIA SIGPAC	CULTIVO	DESCRIPCIÓN CULTIVO	S/R	G.PAGO	PEND. MEDIA (%)	SUP. DEC. ADMISIBLE (ha)	SUP. COMPROM. (ha)	SUP. AJUSTADA COMPR.(1) (ha)	SUP. CONV. SIGPAC (ha)	SUP. CERTIF. (ha)	SUP. CAMPO (ha)	SUP. CAMPO DETER.CULT. DECLARADO (ha)	SUP. DEC. REDUCIDA (ha)	SUP. PROPUESTA (ha)
-1583219	18-149-019-00207-001	5000	CEBADA-SIN VARIEDAD	S	426	3,20	1,32	1,32	1,32		1,32			1,32	1,32
-1583218	18-149-019-00207-001	5000	CEBADA-SIN VARIEDAD	S	426	3,20	0,49	0,49	0,49		0,49			0,49	0,49
4090432	18-149-019-00111-001	5000	CEBADA-SIN VARIEDAD	S	426	2,10	4,00	4,00	4,00		4,00			4,00	4,00
4090436	18-149-015-00125-001	5000	CEBADA-SIN VARIEDAD	S	426	2,60	9,08	9,08	9,08		9,08			9,08	9,08
4090437	18-149-019-00128-001	5000	CEBADA-SIN VARIEDAD	S	426	3,10	6,40	6,40	6,40		6,40			6,40	6,40
4090438	18-149-018-00132-001	1000	TRIGO BLANDO-SIN VARIEDAD	S	426	2,40	16,34	16,34	16,34		16,34			16,34	16,34
4090439	18-149-019-00136-001	5000	CEBADA-SIN VARIEDAD	S	426	2,10	2,12	2,12	2,12		2,12			2,12	2,12
4090440	18-149-015-00142-001	53000	YEROS-SIN VARIEDAD	S	426	3,10	11,72	11,72	11,72		11,72			11,72	11,72
4090442	18-149-019-00146-001	5000	CEBADA-SIN VARIEDAD	S	426	2,00	7,21	7,21	7,21		7,21			7,21	7,21
4090446	18-149-018-00157-001	5000	CEBADA-SIN VARIEDAD	S	426	1,80	5,20	5,20	5,20		5,20			5,20	5,20
4090450	18-149-018-00160-001	5000	CEBADA-SIN VARIEDAD	S	426	2,00	1,39	1,39	1,39		1,39			1,39	1,39
4090458	18-149-018-00182-001	5000	CEBADA-SIN VARIEDAD	S	426	2,40	1,51	1,51	1,51		1,51			1,51	1,51
5221981	18-149-019-00206-001	5000	CEBADA-SIN VARIEDAD	S	426	2,30	1,84	1,84	1,84		1,84			1,84	1,84
-1448513	18-149-019-00205-002	104023	ALMENDROS-LAURANNE	S	432	3,40	1,25	0,76	0,76		0,76			0,76	0,76
4090430	18-149-020-00082-001	104057	ALMENDROS-AVIJOR	S	432	4,60	4,54	4,54	4,54		4,54			4,54	4,54
4090435	18-149-020-00122-002	104057	ALMENDROS-AVIJOR	S	432	9,40	2,61	2,61	2,61		2,61			2,61	2,61
4090455	18-149-018-00176-001	104057	ALMENDROS-AVIJOR	S	432	3,70	2,82	2,82	2,82		2,82			2,82	2,82
4090461	18-149-019-00216-001	104057	ALMENDROS-AVIJOR	S	432	3,40	1,68	1,68	1,68		1,68			1,68	1,68
4090462	18-149-019-00223-001	104008	ALMENDROS-CONSTANTI	S	432	3,40	0,78	0,78	0,78		0,78			0,78	0,78
4090465	18-149-019-00242-001	104008	ALMENDROS-CONSTANTI	S	432	3,30	1,30	1,30	1,30		1,30			1,30	1,30
-1512854	18-149-015-00229-001	20000	BARBECHO TRADICIONAL-SIN VARIEDAD	S	434	2,80	0,28	0,28	0,28		0,28			0,28	0,28
4090441	18-149-015-00143-001	20000	BARBECHO TRADICIONAL-SIN VARIEDAD	S	434	2,20	5,58	5,58	5,58		5,58			5,58	5,58
4090443	18-149-015-00148-001	20000	BARBECHO TRADICIONAL-SIN VARIEDAD	S	434	2,30	2,41	2,41	2,41		2,41			2,41	2,41
4090444	18-149-018-00149-001	20000	BARBECHO TRADICIONAL-SIN VARIEDAD	S	434	3,00	5,55	5,55	5,55		5,55			5,55	5,55
4090445	18-149-018-00151-001	20000	BARBECHO TRADICIONAL-SIN VARIEDAD	S	434	2,40	10,91	10,91	10,91		10,91			10,91	10,91
4090447	18-149-018-00159-001	20000	BARBECHO TRADICIONAL-SIN VARIEDAD	S	434	1,50	0,52	0,52	0,52		0,52			0,52	0,52
4090451	18-149-015-00160-001	20000	BARBECHO TRADICIONAL-SIN VARIEDAD	S	434	1,00	7,25	7,25	7,25		7,25			7,25	7,25
4090453	18-149-018-00174-001	20000	BARBECHO TRADICIONAL-SIN VARIEDAD	S	434	2,50	0,48	0,48	0,48		0,48			0,48	0,48
4090454	18-149-018-00175-001	20000	BARBECHO TRADICIONAL-SIN VARIEDAD	S	434	3,10	3,28	3,28	3,28		3,28			3,28	3,28
4090463	18-149-015-00229-001	20000	BARBECHO TRADICIONAL-SIN VARIEDAD	S	434	2,80	1,30	1,30	1,30		1,30			1,30	1,30
4090464	18-149-015-00230-001	20000	BARBECHO TRADICIONAL-SIN VARIEDAD	S	434	1,30	4,85	4,85	4,85		4,85			4,85	4,85
4090467	18-149-018-00181-001	20000	BARBECHO TRADICIONAL-SIN VARIEDAD	S	434	1,80	1,57	1,57	1,57		1,57			1,57	1,57
5799851	18-149-014-00369-001	20000	BARBECHO TRADICIONAL-SIN VARIEDAD	S	434	2,20	0,11	0,11	0,11		0,11			0,11	0,11

INCIDENCIAS

INCIDENCIA DESCRIPCIÓN

- 219 Superficie declarada sobre un mismo recinto, en un mismo expediente, mayor que la superficie total del recinto SIGPAC.
 Ref:-1480846 Recinto:18-149-019-00205-00002 Cultivo:5000 CEBADA-SIN VARIEDAD Secano Suma de superficies declaradas para este recinto por el solicitante (Áreas):206 Superficie SIGPAC total para el recinto (Áreas):125 Exceso de superficie declarada (Hectáreas): 0,27
 Ref:-1480873 Recinto:18-149-019-00205-00002 Cultivo:5000 CEBADA-SIN VARIEDAD Secano Suma de superficies declaradas para este recinto por el solicitante (Áreas):206 Superficie SIGPAC total para el recinto (Áreas):125 Exceso de superficie declarada (Hectáreas): 0,05
 Ref:-1448513 Recinto:18-149-019-00205-00002 Cultivo:104023 ALMENDROS-LAURANNE Secano Suma de superficies declaradas para este recinto por el solicitante (Áreas):206 Superficie SIGPAC total para el recinto (Áreas):125 Exceso de superficie declarada (Hectáreas):0,49
- 100400 Recinto con cultivo, variedad, régimen de explotación o uso Siggac no compatible con la operación solicitada (Anexo IV.I Cultivos y variedades elegibles para las Intervenciones. Orden de 28 de marzo de 2023).
 Ref:-1480846 Recinto:18-149-019-00205-00002 Cultivo:5000 CEBADA-SIN VARIEDAD Secano Uso:F
 Ref:-1480873 Recinto:18-149-019-00205-00002 Cultivo:5000 CEBADA-SIN VARIEDAD Secano Uso:F
- 100424 Solicita recinto que no está comprometido para la operación.
 Ref:4090459 Recinto:18-149-018-00186-00001 Cultivo:20000 BARBECHO TRADICIONAL-SIN VARIEDAD Secano
 Ref:-1480846 Recinto:18-149-019-00205-00002 Cultivo:5000 CEBADA-SIN VARIEDAD Secano
 Ref:-1480873 Recinto:18-149-019-00205-00002 Cultivo:5000 CEBADA-SIN VARIEDAD Secano

(1) Superficie declarada admisible ajustada con la superficie comprometida.
 (2) Factor de penalización valorando el alcance para el tipo de compromiso.

Puede verificar la integridad de una copia de este documento mediante la lectura del código QR adjunto o mediante el acceso a la dirección https://ws050.juntadeandalucia.es/verificarFirma indicando el código de VERIFICACIÓN					
FIRMADO POR	JUAN JOSE SOLER GARCIA		FECHA		03/07/2024
	ROCIO GUIJARRO MILLAN				
VERIFICACIÓN	Pk2jm6MP8Q4FQJZZRRTHBNBMA26B8		PÁGINA		2415/3256



APELLIDOS Y NOMBRE / RAZÓN SOCIAL

RAMIREZ PEREZ DE ANDRADE ELOY

NIF

****6751*

EXPEDIENTE

1076897

ANUALIDAD DE PAGO

1ª

IMPORTE POR ANUALIDAD

	2023	2024	2025	2026	2027
IMPORTE MÁXIMO SUBVENCIONABLE	5.902,77 €	5.902,77 €	5.902,77 €	5.902,77 €	5.902,77 €
IMPORTE MEDIO DE TRANSFERENCIA (€/ha)	118,08 €	118,08 €	118,08 €	118,08 €	118,08 €

RESUMEN DE UNIDADES

Cód	GRUPO DE PAGO	Sup. Dec. Admisible (ha)	Sup. Comprometida (ha)	Sup. ajustada compromiso (1) (ha)	% sobredec.	Sup. Propuesta (ha)	Importe Declarado	Importe Topado	Importe Propuesto	Importe tras sobredec.
426	HERBÁCEOS	32,55		31,90	0,00	31,90	4.822,32	4.822,32	4.822,32	4.822,32
433	FRUTALES REGADÍO	3,09		3,09	0,00	3,09	1.080,45	1.080,45	1.080,45	1.080,45
434	HERBÁCEOS NO ELEGIBLES	15,00		15,00	0,00	15,00	0,00	0,00	0,00	0,00
TOTAL		50,64	49,99	49,99		49,99	5.902,77	5.902,77	5.902,77	5.902,77

APLICACIÓN DE REDUCCIONES Y PENALIZACIONES

GRUPO DE PAGO	Importe Calculado	Importe prereduc.	Criterios de subvencionabilidad y compromisos	Presentación tardía	Omisión declaración	Condicionabilidad	IMPORTE (Euros) PROPUESTO
FRUTALES REGADÍO	1.080,45	1.080,45	0,00	0,00	0,00	0,00	1.080,45
HERBÁCEOS	4.822,32	4.822,32	0,00	0,00	0,00	0,00	4.822,32
HERBÁCEOS NO ELEGIBLES	0,00	0,00	0,00	0,00	0,00	0,00	0,00
TOTAL	5.902,77	5.902,77					5.902,77

RESUMEN DE PAGOS

	IMPORTE (Euros)			
	PROPUESTO	FEADER (Eje 2)	MAPA	CAPADR
TOTAL	5.902,77	5.017,35	579,06	306,36

RECINTOS PROPUESTOS

REF.	REFERENCIA SIGPAC	CULTIVO	DESCRIPCIÓN CULTIVO	S/R	G.PAGO	PEND. MEDIA (%)	SUP. DEC. ADMISIBLE (ha)	SUP. COMPROM. (ha)	SUP. AJUSTADA COMPROM. (1) (ha)	SUP. CONV. SIGPAC (ha)	SUP. CERTIF. (ha)	SUP. CAMPO (ha)	SUP. CAMPO DETER. CULT. DECLARADO (ha)	SUP. DEC. REDUCIDA (ha)	SUP. PROPUESTA (ha)
-1595465	18-116-508-00020-002	5000	CEBADA-SIN VARIEDAD	R	426	2,50	7,06	7,06	7,06		7,06			7,06	7,06
-1595461	18-116-506-00027-001	40000	GUISANTES-SIN VARIEDAD	R	426	2,50	2,13	2,13	2,13		2,13			2,13	2,13
-1595446	18-116-505-00072-003	40000	GUISANTES-SIN VARIEDAD	S	426	2,30	3,17	3,17	3,17		3,17			3,17	3,17
-1595433	18-116-505-00071-002	5000	CEBADA-SIN VARIEDAD	S	426	2,20	4,01	4,01	4,01		4,01			4,01	4,01
-1595423	18-116-505-00062-001	5000	CEBADA-SIN VARIEDAD	S	426	1,70	4,26	3,96	3,96		3,96			3,96	3,96
6908985	18-116-510-00131-001	5000	CEBADA-SIN VARIEDAD	R	426	2,90	1,27	1,27	1,27		1,27			1,27	1,27
6908988	18-116-510-00182-001	5000	CEBADA-SIN VARIEDAD	R	426	3,10	1,14	1,14	1,14		1,14			1,14	1,14
1700000006584052	18-116-505-00071-002	5000	CEBADA-SIN VARIEDAD	S	426	2,20	4,60	4,60	4,60		4,60			4,60	4,60
1700000006584053	18-116-505-00062-001	5000	CEBADA-SIN VARIEDAD	S	426	1,70	4,91	4,56	4,56		4,56			4,56	4,56
1700000006584054	18-099-002-00079-001	104057	ALMENDROS-AVIJOR	R	433	1,90	3,09	3,09	3,09		3,09			3,09	3,09
-1595462	18-116-506-00083-002	20000	BARBECHO TRADICIONAL-SIN VARIEDAD	R	434	1,60	2,90	2,90	2,90		2,90			2,90	2,90
-1595460	18-116-506-00027-003	20000	BARBECHO TRADICIONAL-SIN VARIEDAD	R	434	2,00	1,26	1,26	1,26		1,26			1,26	1,26
-1595454	18-116-505-09023-002	20000	BARBECHO TRADICIONAL-SIN VARIEDAD	S	434	2,70	0,06	0,06	0,06		0,06			0,06	0,06
-1595440	18-116-505-00071-004	20000	BARBECHO TRADICIONAL-SIN VARIEDAD	S	434	1,70	4,11	4,11	4,11		4,11			4,11	4,11
1700000006584044	18-116-505-00071-002	20000	BARBECHO TRADICIONAL-SIN VARIEDAD	S	434	2,20	3,63	3,63	3,63		3,63			3,63	3,63
1700000006584048	18-116-505-00072-003	20000	BARBECHO TRADICIONAL-SIN VARIEDAD	S	434	2,30	3,04	3,04	3,04		3,04			3,04	3,04

(1) Superficie declarada admisible ajustada con la superficie comprometida.
(2) Factor de penalización valorando el alcance para el tipo de compromiso.

Puede verificar la integridad de una copia de este documento mediante la lectura del código QR adjunto o mediante el acceso a la dirección <https://ws050.juntadeandalucia.es/verificarFirma> indicando el código de VERIFICACIÓN

FIRMADO POR	JUAN JOSE SOLER GARCIA	FECHA	03/07/2024
	ROCIO GUIJARRO MILLAN		
VERIFICACIÓN	Pk2jm6MP8Q4FQJJZRRTHBNMQA26B8	PÁGINA	2416/3256





INCIDENCIAS

INCIDENCIA DESCRIPCIÓN

- 100402 Recinto solicitado no forma parte de ningún organismo de control autorizado para la producción ecológica en Andalucía o fecha de inscripción posterior al plazo establecido (Anexo I. Criterios de Subvencionabilidad. Orden 28 de marzo de 2023).
 Ref:1700000006584046 Recinto:18-099-011-00055-00001 Cultivo:5000 CEBADA-SIN VARIEDAD Secano
 Ref:1700000006584049 Recinto:18-099-011-00055-00002 Cultivo:62000 PASTOS PERMANENTES DE 5 O MAS AÑOS-SIN VARIEDAD Secano
 Ref:1700000006584045 Recinto:18-116-502-00073-00002 Cultivo:20000 BARBECHO TRADICIONAL-SIN VARIEDAD Secano
 Ref:1700000006584051 Recinto:18-116-502-00073-00003 Cultivo:20000 BARBECHO TRADICIONAL-SIN VARIEDAD Secano
 Ref:1700000006584047 Recinto:18-116-502-00074-00002 Cultivo:5000 CEBADA-SIN VARIEDAD Secano
 Ref:1700000006584050 Recinto:18-116-502-00074-00002 Cultivo:5000 CEBADA-SIN VARIEDAD Secano
- 100411 Recinto no admisible por no estar asociado en SIGGAN a una explotación ganadera admisible (Artículo 10 de la Orden de 28 de marzo de 2023).
 Ref:1700000006584049 Recinto:18-099-011-00055-00002 Cultivo:62000 PASTOS PERMANENTES DE 5 O MAS AÑOS-SIN VARIEDAD Secano
- 100424 Solicita recinto que no está comprometido para la operación.
 Ref:1700000006584046 Recinto:18-099-011-00055-00001 Cultivo:5000 CEBADA-SIN VARIEDAD Secano
 Ref:1700000006584049 Recinto:18-099-011-00055-00002 Cultivo:62000 PASTOS PERMANENTES DE 5 O MAS AÑOS-SIN VARIEDAD Secano
 Ref:1700000006584045 Recinto:18-116-502-00073-00002 Cultivo:20000 BARBECHO TRADICIONAL-SIN VARIEDAD Secano
 Ref:1700000006584051 Recinto:18-116-502-00073-00003 Cultivo:20000 BARBECHO TRADICIONAL-SIN VARIEDAD Secano
 Ref:1700000006584047 Recinto:18-116-502-00074-00002 Cultivo:5000 CEBADA-SIN VARIEDAD Secano
 Ref:1700000006584050 Recinto:18-116-502-00074-00002 Cultivo:5000 CEBADA-SIN VARIEDAD Secano

(1) Superficie declarada admisible ajustada con la superficie comprometida.
 (2) Factor de penalización valorando el alcance para el tipo de compromiso.

Puede verificar la integridad de una copia de este documento mediante la lectura del código QR adjunto o mediante el acceso a la dirección <https://ws050.juntadeandalucia.es/verificarFirma> indicando el código de VERIFICACIÓN

FIRMADO POR	JUAN JOSE SOLER GARCIA	FECHA	03/07/2024	
	ROCIO GUIJARRO MILLAN			
VERIFICACIÓN	Pk2jm6MP8Q4FQJJZRRTHBNMQA26B8	PÁGINA	2417/3256	



APELLIDOS Y NOMBRE / RAZÓN SOCIAL **NIF** **EXPEDIENTE** **ANUALIDAD DE PAGO**
 RAMIREZ PEREZ JUAN ****9266* 1005337 1ª

IMPORTE POR ANUALIDAD

	2023	2024	2025	2026	2027
IMPORTE MÁXIMO SUBVENCIONABLE	6.608,29 €	6.608,29 €	6.608,29 €	6.608,29 €	6.608,29 €
IMPORTE MEDIO DE TRANSFERENCIA (€/ha)	216,24 €	216,24 €	216,24 €	216,24 €	216,24 €

RESUMEN DE UNIDADES

Cód	GRUPO DE PAGO	Sup. Dec. Admisible (ha)	Sup. Comprometida (ha)	Sup. ajustada compromiso (1) (ha)	% sobredec.	Sup. Propuesta (ha)	Importe Declarado	Importe Topado	Importe Propuesto	Importe tras sobredec.
432	FRUTALES SECANO	30,56		30,56	0,00	30,56	6.608,29	6.608,29	6.608,29	6.608,29
TOTAL		30,56	30,56	30,56		30,56	6.608,29	6.608,29	6.608,29	6.608,29

APLICACIÓN DE REDUCCIONES Y PENALIZACIONES

GRUPO DE PAGO	Importe Calculado	Importe prereduc.	Criterios de subvencionabilidad y compromisos	Presentación tardía	Omisión declaración	Condicionalidad	IMPORTE (Euros) PROPUESTO
FRUTALES SECANO	6.608,29	6.608,29	0,00	0,00	0,00	0,00	6.608,29
TOTAL	6.608,29	6.608,29					6.608,29

RESUMEN DE PAGOS

	IMPORTE (Euros)			
	PROPUESTO	FEADER (Eje 2)	MAPA	CAPADR
PROPUESTO	6.608,29	5.617,05	648,27	342,97

RECINTOS PROPUESTOS

REF.	REFERENCIA SIGPAC	CULTIVO	DESCRIPCIÓN CULTIVO	S/R	G.PAGO	PEND. MEDIA (%)	SUP. DEC. ADMISIBLE (ha)	SUP. COMPROM. (ha)	SUP. AJUSTADA COMPROM. (1) (ha)	SUP. CONV. SIGPAC (ha)	SUP. CERTIE. (ha)	SUP. CAMPO (ha)	SUP. CAMPO DETER. CULT. DECLARADO (ha)	SUP. DEC. REDUCIDA (ha)	SUP. PROPUESTA (ha)
1700000002651646	18-024-031-00045-001	104007	ALMENDROS-COMUNA	S	432	5,70	2,23	2,23	2,23		2,23			2,23	2,23
1700000002651647	18-024-031-00047-001	104007	ALMENDROS-COMUNA	S	432	6,80	10,53	10,53	10,53		10,53			10,53	10,53
1700000002937432	18-024-031-00047-001	104022	ALMENDROS-LARGUETA	S	432	6,80	8,16	8,16	8,16		8,16			8,16	8,16
1700000002937433	18-024-033-00028-001	104014	ALMENDROS-FERRAGNES	S	432	3,20	1,96	1,96	1,96		1,96			1,96	1,96
1700000002937434	18-024-033-00028-003	104014	ALMENDROS-FERRAGNES	S	432	5,70	0,18	0,18	0,18		0,18			0,18	0,18
1700000002937435	18-024-033-00029-001	104022	ALMENDROS-LARGUETA	S	432	3,50	6,55	6,55	6,55		6,55			6,55	6,55
1700000002937436	18-024-033-00049-001	104022	ALMENDROS-LARGUETA	S	432	3,50	0,72	0,72	0,72		0,72			0,72	0,72
1700000002937437	18-024-033-00030-002	104022	ALMENDROS-LARGUETA	S	432	4,20	0,23	0,23	0,23		0,23			0,23	0,23

INCIDENCIAS

INCIDENCIA DESCRIPCIÓN

100422 Recinto declarado por error para una operación de la 6503, que se ha corregido de oficio desmarcando la operación incorrecta, de acuerdo con la fecha de inscripción del recinto en la producción ecológica.
 Ref:1700000002651646 Recinto:18-024-031-00045-00001 Cultivo:104007 ALMENDROS-COMUNA Secano

(1) Superficie declarada admisible ajustada con la superficie comprometida.
 (2) Factor de penalización valorando el alcance para el tipo de compromiso.

Puede verificar la integridad de una copia de este documento mediante la lectura del código QR adjunto o mediante el acceso a la dirección https://ws050.juntadeandalucia.es/verificarFirma indicando el código de VERIFICACIÓN				
FIRMADO POR	JUAN JOSE SOLER GARCIA	FECHA	03/07/2024	
	ROCIO GUIJARRO MILLAN			
VERIFICACIÓN	Pk2jm6MP8Q4FQJJZRRTHBNMQA26B8	PÁGINA	2418/3256	



APELLIDOS Y NOMBRE / RAZÓN SOCIAL **NIF** **EXPEDIENTE** **ANUALIDAD DE PAGO**
 RAMOS NOFUENTES DIEGO ****8117* 1140208 1ª

IMPORTE POR ANUALIDAD

	2023	2024	2025	2026	2027
IMPORTE MÁXIMO SUBVENCIONABLE	1.097,34 €	1.097,34 €	1.097,34 €	1.097,34 €	1.097,34 €
IMPORTE MEDIO DE TRANSFERENCIA (€/ha)	282,09 €	282,09 €	282,09 €	282,09 €	282,09 €

RESUMEN DE UNIDADES

Cód	GRUPO DE PAGO	Sup. Dec. Admisible (ha)	Sup. Comprometida (ha)	Sup. ajustada compromiso (I) (ha)	% sobredec.	Sup. Propuesta (ha)	Importe Declarado	Importe Topado	Importe Propuesto	Importe tras sobredec.
432	FRUTALES SECANO	1,97		1,97	0,00	1,97	425,99	425,99	425,99	425,99
433	FRUTALES REGADÍO	1,92		1,92	0,00	1,92	671,35	671,35	671,35	671,35
TOTAL		3,89	3,89	3,89		3,89	1.097,34	1.097,34	1.097,34	1.097,34

APLICACIÓN DE REDUCCIONES Y PENALIZACIONES

GRUPO DE PAGO	Importe Calculado	Importe prereduc.	Criterios de subvencionabilidad y compromisos	Presentación tardía	Omisión declaración	Condicionalidad	IMPORTE (Euros)
							PROPUESTO
FRUTALES REGADÍO	671,35	671,35	0,00	0,00	0,00	0,00	671,35
FRUTALES SECANO	425,99	425,99	0,00	0,00	0,00	0,00	425,99
TOTAL	1.097,34	1.097,34					1.097,34

RESUMEN DE PAGOS

PROPUESTO	IMPORTE (Euros)			
	PROPUESTO	FEADER (Eje 2)	MAPA	CAPADR
PROPUESTO	1.097,34	932,74	107,65	56,95

RECINTOS PROPUESTOS

REF.	REFERENCIA SIGPAC	CULTIVO	DESCRIPCIÓN CULTIVO	S/R	G.PAGO	PEND. MEDIA (%)	SUP. DEC. ADMISIBLE (ha)	SUP. COMPROM. (ha)	SUP. AJUSTADA COMPR.(I) (ha)	SUP. CONV. SIGPAC (ha)	SUP. CERTIF. (ha)	SUP. CAMPO (ha)	SUP. CAMPO DETER. CULT. DECLARADO (ha)	SUP. DEC. REDUCIDA (ha)	SUP. PROPUESTA (ha)
170000005340898	18-011-011-00013-001	104020	ALMENDROS-GUARA	S	432	8,20	0,27	0,27	0,27	0,27	0,27	0,27	0,27	0,27	0,27
170000005340900	18-011-009-00324-001	104020	ALMENDROS-GUARA	S	432	6,80	1,31	1,31	1,31	1,31	1,31	1,31	1,31	1,31	1,31
170000005340903	18-011-009-00353-001	104020	ALMENDROS-GUARA	S	432	7,70	0,39	0,39	0,39	0,39	0,39	0,39	0,39	0,39	0,39
170000005340890	18-011-013-00098-001	104022	ALMENDROS-LARGUETA	R	433	19,70	0,15	0,15	0,15	0,15	0,15	0,15	0,15	0,15	0,15
170000005340891	18-011-013-00325-001	104022	ALMENDROS-LARGUETA	R	433	12,70	0,18	0,18	0,18	0,18	0,18	0,18	0,18	0,18	0,18
170000005340892	18-011-011-00105-001	104022	ALMENDROS-LARGUETA	R	433	14,10	0,16	0,16	0,16	0,16	0,16	0,16	0,16	0,16	0,16
170000005340893	18-011-012-00150-001	104022	ALMENDROS-LARGUETA	R	433	5,90	0,13	0,13	0,13	0,13	0,13	0,13	0,13	0,13	0,13
170000005340894	18-011-012-00157-001	104022	ALMENDROS-LARGUETA	R	433	8,80	0,13	0,13	0,13	0,13	0,13	0,13	0,13	0,13	0,13
170000005340895	18-011-012-00187-001	104022	ALMENDROS-LARGUETA	R	433	10,50	0,13	0,13	0,13	0,13	0,13	0,13	0,13	0,13	0,13
170000005340896	18-011-010-00227-001	104022	ALMENDROS-LARGUETA	R	433	3,40	0,48	0,48	0,48	0,48	0,48	0,48	0,48	0,48	0,48
170000005340899	18-011-011-00104-001	104022	ALMENDROS-LARGUETA	R	433	17,00	0,11	0,11	0,11	0,11	0,11	0,11	0,11	0,11	0,11
170000005340901	18-011-009-00115-002	104022	ALMENDROS-LARGUETA	R	433	3,90	0,25	0,25	0,25	0,25	0,25	0,25	0,25	0,25	0,25
170000005340902	18-011-010-00219-001	104020	ALMENDROS-GUARA	R	433	4,10	0,20	0,20	0,20	0,20	0,20	0,20	0,20	0,20	0,20

(1) Superficie declarada admisible ajustada con la superficie comprometida.
 (2) Factor de penalización valorando el alcance para el tipo de compromiso.

Puede verificar la integridad de una copia de este documento mediante la lectura del código QR adjunto o mediante el acceso a la dirección <https://ws050.juntadeandalucia.es/verificarFirma> indicando el código de VERIFICACIÓN

FIRMADO POR	JUAN JOSE SOLER GARCIA	FECHA	03/07/2024	
	ROCIO GUIJARRO MILLAN			
VERIFICACIÓN	Pk2jm6MP8Q4FQJJZRRTHBNMQA26B8	PÁGINA	2419/3256	



<u>APELLIDOS Y NOMBRE / RAZÓN SOCIAL</u>	<u>NIF</u>	<u>EXPEDIENTE</u>	<u>ANUALIDAD DE PAGO</u>		
RAMOS RAMOS SERAFIN JOSE	****0112*	1176021	1ª		
IMPORTE POR ANUALIDAD					
	2023	2024	2025	2026	2027
IMPORTE MÁXIMO SUBVENCIONABLE	2.028,23 €	2.028,23 €	2.028,23 €	2.028,23 €	2.028,23 €
IMPORTE MEDIO DE TRANSFERENCIA (€/ha)	260,03 €	260,03 €	260,03 €	260,03 €	260,03 €

<u>RESUMEN DE UNIDADES</u>										
<u>Cód</u>	<u>GRUPO DE PAGO</u>	<u>Sup. Dec. Admisible (ha)</u>	<u>Sup. Comprometida (ha)</u>	<u>Sup. ajustada compromiso (1) (ha)</u>	<u>% sobredec.</u>	<u>Sup. Propuesta (ha)</u>	<u>Importe Declarado</u>	<u>Importe Topado</u>	<u>Importe Propuesto</u>	<u>Importe tras sobredec.</u>
432	FRUTALES SECANO	5,24		5,24	0,00	5,24	1.133,10	1.133,10	1.133,10	1.133,10
433	FRUTALES REGADÍO	2,56		2,56	0,00	2,56	895,13	895,13	895,13	895,13
TOTAL		7,80	7,80	7,80		7,80	2.028,23	2.028,23	2.028,23	2.028,23

<u>APLICACIÓN DE REDUCCIONES Y PENALIZACIONES</u>							
<u>GRUPO DE PAGO</u>	<u>Importe Calculado</u>	<u>Importe prereduc. y compromisos</u>	<u>Criterios de subvencionabilidad y compromisos</u>	<u>Presentación tardía</u>	<u>Omisión declaración</u>	<u>Condicionabilidad</u>	<u>IMPORTE (Euros) PROPUESTO</u>
FRUTALES REGADÍO	895,13	895,13	0,00	0,00	0,00	0,00	895,13
FRUTALES SECANO	1.133,10	1.133,10	0,00	0,00	0,00	0,00	1.133,10
TOTAL	2.028,23	2.028,23					2.028,23

<u>RESUMEN DE PAGOS</u>					
	<u>PROPUESTO</u>	<u>PROPUESTO</u>	<u>FEADER (Eje 2)</u>	<u>MAPA</u>	<u>CAPADR</u>
		2.028,23	1.724,00	198,97	105,26

<u>RECINTOS PROPUESTOS</u>													
<u>REF.</u>	<u>REFERENCIA SIGPAC</u>	<u>CULTIVO DESCRIPCIÓN CULTIVO</u>	<u>S/R G.PAGO</u>	<u>PEND. MEDIA (%)</u>	<u>SUP. DEC. ADMISIBLE (ha)</u>	<u>SUP. COMPROM. (ha)</u>	<u>SUP. AJUSTADA COMPR.(1) (ha)</u>	<u>SUP. CONV. SIGPAC (ha)</u>	<u>SUP. CERTIF. (ha)</u>	<u>SUP. CAMPO (ha)</u>	<u>SUP. CAMPO DETER. CULT. DECLARADO (ha)</u>	<u>SUP. DEC. REDUCIDA (ha)</u>	<u>SUP. PROPUESTA (ha)</u>
1700000006841329	18-011-007-00003-003	104020	ALMENDROS-GUARA	S	432	0,40	0,05	0,05	0,05	0,05		0,05	0,05
1700000006841331	18-011-008-00485-001	104020	ALMENDROS-GUARA	S	432	3,40	0,19	0,19	0,19	0,19		0,19	0,19
1700000006841332	18-011-009-00326-001	104020	ALMENDROS-GUARA	S	432	6,10	0,44	0,44	0,44	0,44		0,44	0,44
1700000006841333	18-011-009-00320-001	104020	ALMENDROS-GUARA	S	432	6,80	0,17	0,17	0,17	0,17		0,17	0,17
1700000006841337	18-011-013-00011-001	104020	ALMENDROS-GUARA	S	432	8,40	0,63	0,63	0,63	0,63		0,63	0,63
1700000006841341	18-011-007-00164-001	104020	ALMENDROS-GUARA	S	432	2,20	2,23	2,23	2,23	2,23		2,23	2,23
1700000006841342	18-011-007-00257-001	104020	ALMENDROS-GUARA	S	432	2,70	0,45	0,45	0,45	0,45		0,45	0,45
1700000006841346	18-011-007-00007-003	104020	ALMENDROS-GUARA	S	432	0,20	1,08	1,08	1,08	1,08		1,08	1,08
1700000006841328	18-011-010-00013-002	104057	ALMENDROS-AVIJOR	R	433	9,60	0,19	0,19	0,19	0,19		0,19	0,19
1700000006841330	18-011-009-00116-002	104057	ALMENDROS-AVIJOR	R	433	4,30	0,11	0,11	0,11	0,11		0,11	0,11
1700000006841334	18-011-011-00018-001	104057	ALMENDROS-AVIJOR	R	433	3,20	0,18	0,18	0,18	0,18		0,18	0,18
1700000006841335	18-011-011-00012-001	104057	ALMENDROS-AVIJOR	R	433	13,30	0,36	0,36	0,36	0,36		0,36	0,36
1700000006841336	18-011-011-00050-001	104057	ALMENDROS-AVIJOR	R	433	15,30	0,19	0,19	0,19	0,19		0,19	0,19
1700000006841338	18-011-012-00139-001	104057	ALMENDROS-AVIJOR	R	433	14,60	0,30	0,30	0,30	0,30		0,30	0,30
1700000006841339	18-011-013-00282-001	104057	ALMENDROS-AVIJOR	R	433	10,80	0,24	0,24	0,24	0,24		0,24	0,24
1700000006841340	18-011-013-00179-001	104057	ALMENDROS-AVIJOR	R	433	5,30	0,19	0,19	0,19	0,19		0,19	0,19
1700000006841344	18-011-008-00154-001	104020	ALMENDROS-GUARA	R	433	2,60	0,31	0,31	0,31	0,31		0,31	0,31
1700000006841345	18-011-011-00048-001	104057	ALMENDROS-AVIJOR	R	433	13,60	0,32	0,32	0,32	0,32		0,32	0,32
1700000006841347	18-011-011-00103-002	104057	ALMENDROS-AVIJOR	R	433	9,60	0,17	0,17	0,17	0,17		0,17	0,17

(1) Superficie declarada admisible ajustada con la superficie comprometida.
 (2) Factor de penalización valorando el alcance para el tipo de compromiso.

Puede verificar la integridad de una copia de este documento mediante la lectura del código QR adjunto o mediante el acceso a la dirección https://ws050.juntadeandalucia.es/verificarFirma indicando el código de VERIFICACIÓN					
FIRMADO POR	JUAN JOSE SOLER GARCIA		FECHA		03/07/2024
	ROCIO GUIJARRO MILLAN				
VERIFICACIÓN	Pk2jm6MP8Q4FQJJZRRTHBNMQA26B8		PÁGINA		2420/3256



APELLIDOS Y NOMBRE / RAZÓN SOCIAL

RAMOS ROMACHO JOSE MIGUEL

NIF
****4568*

EXPEDIENTE
1131316

ANUALIDAD DE PAGO

1ª

IMPORTE POR ANUALIDAD

	2023	2024	2025	2026	2027
IMPORTE MÁXIMO SUBVENCIONABLE	978,04 €	978,04 €	978,04 €	978,04 €	978,04 €
IMPORTE MEDIO DE TRANSFERENCIA (€/ha)	245,74 €	245,74 €	245,74 €	245,74 €	245,74 €

RESUMEN DE UNIDADES

Cód	GRUPO DE PAGO	Sup. Dec. Admisible (ha)	Sup. Comprometida (ha)	Sup. ajustada compromiso (I) (ha)	% sobredec.	Sup. Propuesta (ha)	Importe Declarado	Importe Topado	Importe Propuesto	Importe tras sobredec.
432	FRUTALES SECANO	3,19		3,10	0,00	3,10	670,34	670,34	670,34	670,34
433	FRUTALES REGADÍO	0,88		0,88	0,00	0,88	307,70	307,70	307,70	307,70
TOTAL		4,07	3,98	3,98		3,98	978,04	978,04	978,04	978,04

APLICACIÓN DE REDUCCIONES Y PENALIZACIONES

GRUPO DE PAGO	Importe Calculado	Importe pre-reduc.	Criterios de subvencionabilidad y compromisos			Omisión declaración	Condicionalidad	IMPORTE (Euros)	
			Presentación tardía	Presentación	Presentación			PROPUESTO	PROPUESTO
FRUTALES REGADÍO	307,70	307,70	0,00	0,00	1,00	0,00		304,62	
FRUTALES SECANO	670,34	670,34	0,00	0,00	1,00	0,00		663,64	
TOTAL	978,04	978,04						968,26	

RESUMEN DE PAGOS

	IMPORTE (Euros)				
	PROPUESTO	PROPUESTO	FEADER (Eje 2)	MAPA	CAPADR
		968,26	823,02	94,98	50,26

RECINTOS PROPUESTOS

REF.	REFERENCIA SIGPAC	CULTIVO DESCRIPCIÓN CULTIVO	S/R G.PAGO	PEND. MEDIA (%)	SUP. DEC. ADMISIBLE (ha)	SUP. COMPROM. (ha)	SUP. AJUSTADA COMPR.(I) (ha)	SUP. CONV. SIGPAC (ha)	SUP. CERTIF. (ha)	SUP. CAMPO (ha)	SUP. CAMPO DETER. CULT. DECLARADO (ha)	SUP. DEC. REDUCIDA (ha)	SUP. PROPUESTA (ha)
170000005246480	18-011-007-00047-002	104020 ALMENDROS-GUARA	S	432	0,70	0,01	0,01	0,01	0,01	0,01		0,01	0,01
170000005246481	18-011-007-00048-002	104020 ALMENDROS-GUARA	S	432	1,20	0,98	0,89	0,89	0,98	0,98		0,89	0,89
170000005246482	18-011-007-00087-001	104020 ALMENDROS-GUARA	S	432	1,20	0,98	0,98	0,98	0,98	0,98		0,98	0,98
170000005246483	18-011-007-00061-001	104020 ALMENDROS-GUARA	S	432	3,70	1,02	1,02	1,02	1,02	1,02		1,02	1,02
170000005246484	18-011-011-00014-001	104022 ALMENDROS-LARGUETA	S	432	11,50	0,20	0,20	0,20	0,20	0,20		0,20	0,20
170000005246479	18-011-012-00068-001	104020 ALMENDROS-GUARA	R	433	7,80	0,10	0,10	0,10	0,10	0,10		0,10	0,10
170000005246485	18-011-008-00138-001	104020 ALMENDROS-GUARA	R	433	4,10	0,22	0,22	0,22	0,22	0,22		0,22	0,22
170000005246486	18-011-013-00286-001	104022 ALMENDROS-LARGUETA	R	433	9,60	0,13	0,13	0,13	0,13	0,13		0,13	0,13
170000005246488	18-011-013-00440-001	104022 ALMENDROS-LARGUETA	R	433	17,90	0,43	0,43	0,43	0,43	0,43		0,43	0,43

INCIDENCIAS

INCIDENCIA DESCRIPCIÓN

- 256 Solicitud con recintos no declarados en campaña actual con una reducción por omisión de superficie superior al 3%
CÓDIGO PARA EL PORCENTAJE DE REDUCCIÓN POR OMISIÓN QUE CORRESPONDE A LA SOLICITUD:1
- 4272 Verifica que las líneas de declaración de las Solicitudes Únicas no tienen solapes con la capa de Retroactividad Gráfica (ambas de la misma campaña) a nivel de expediente/línea de declaración gráfica de la solicitud.
Ref:170000005246481 Recinto:18-011-007-00048-00002 Cultivo: - Agregado de la referencia del recinto.:0 Zona de la referencia del recinto.:0 Superficie solapada.:0,09 Id. Incid.:95940423
- 100421 Recinto declarado por error para una operación de la 6503, que se ha corregido de oficio marcando la operación correcta, de acuerdo con la fecha de inscripción del recinto en la producción ecológica.
Ref:170000005246480 Recinto:18-011-007-00047-00002 Cultivo:104020 ALMENDROS-GUARA Secano
Ref:170000005246481 Recinto:18-011-007-00048-00002 Cultivo:104020 ALMENDROS-GUARA Secano
Ref:170000005246483 Recinto:18-011-007-00061-00001 Cultivo:104020 ALMENDROS-GUARA Secano
Ref:170000005246482 Recinto:18-011-007-00087-00001 Cultivo:104020 ALMENDROS-GUARA Secano
Ref:170000005246485 Recinto:18-011-008-00138-00001 Cultivo:104020 ALMENDROS-GUARA Regadío
Ref:170000005246484 Recinto:18-011-011-00014-00001 Cultivo:104022 ALMENDROS-LARGUETA Secano
Ref:170000005246479 Recinto:18-011-012-00068-00001 Cultivo:104020 ALMENDROS-GUARA Regadío
Ref:170000005246486 Recinto:18-011-013-00286-00001 Cultivo:104022 ALMENDROS-LARGUETA Regadío
Ref:170000005246488 Recinto:18-011-013-00440-00001 Cultivo:104022 ALMENDROS-LARGUETA Regadío

(1) Superficie declarada admisible ajustada con la superficie comprometida.
(2) Factor de penalización valorando el alcance para el tipo de compromiso.

Puede verificar la integridad de una copia de este documento mediante la lectura del código QR adjunto o mediante el acceso a la dirección <https://ws050.juntadeandalucia.es/verificarFirma> indicando el código de VERIFICACIÓN

FIRMADO POR	JUAN JOSE SOLER GARCIA	FECHA	03/07/2024
	ROCIO GUIJARRO MILLAN		
VERIFICACIÓN	Pk2jm6MP8Q4FQJJZRRTHBNMQA26B8	PÁGINA	2421/3256





APELLIDOS Y NOMBRE / RAZÓN SOCIAL

RAYA ALGUACIL LOURDES

NIF
***9024*

EXPEDIENTE
1157515

ANUALIDAD DE PAGO
1ª

IMPORTE POR ANUALIDAD

	2023	2024	2025	2026	2027
IMPORTE MÁXIMO SUBVENCIONABLE	1.654,24 €	1.654,24 €	1.654,24 €	1.654,24 €	1.654,24 €
IMPORTE MEDIO DE TRANSFERENCIA (€/ha)	216,24 €	216,24 €	216,24 €	216,24 €	216,24 €

RESUMEN DE UNIDADES

Cód	GRUPO DE PAGO	Sup. Dec. Admisible (ha)	Sup. Comprometida (ha)	Sup. ajustada compromiso (I) (ha)	% sobredec.	Sup. Propuesta (ha)	Importe Declarado	Importe Topado	Importe Propuesto	Importe tras sobredec.
432	FRUTALES SECANO	7,65		7,65	0,00	7,65	1.654,24	1.654,24	1.654,24	1.654,24
TOTAL		7,65	7,65	7,65		7,65	1.654,24	1.654,24	1.654,24	1.654,24

APLICACIÓN DE REDUCCIONES Y PENALIZACIONES

GRUPO DE PAGO	Importe Calculado	Importe prereduc.	Criterios de subvencionabilidad y compromisos	Presentación tardía	Omisión declaración	Condicionalidad	IMPORTE (Euros) PROPUESTO
FRUTALES SECANO	1.654,24	1.654,24	0,00	0,00	0,00	0,00	1.654,24
TOTAL	1.654,24	1.654,24					1.654,24

RESUMEN DE PAGOS

	IMPORTE (Euros)			
	PROPUESTO	FEADER (Eje 2)	MAPA	CAPADR
PROPUESTO	1.654,24	1.406,10	162,28	85,86

RECINTOS PROPUESTOS

REF.	REFERENCIA SIGPAC	CULTIVO	DESCRIPCIÓN CULTIVO	S/R	G.PAGO	PEND. MEDIA (%)	SUP. DEC. ADMISIBLE (ha)	SUP. COMPROM. (ha)	SUP. AJUSTADA COMPR.(I) (ha)	SUP. CONV. SIGPAC (ha)	SUP. CERTIE. (ha)	SUP. CAMPO (ha)	SUP. CAMPO DETER. CULT. DECLARADO (ha)	SUP. DEC. REDUCIDA (ha)	SUP. PROPUESTA (ha)
170000005663698	18-091-001-00055-001	104019	ALMENDROS-GLORIETA	S	432	14,50	1,76	1,76	1,76		1,76			1,76	1,76
170000005663699	18-091-001-00116-001	104014	ALMENDROS-FERRAGNES	S	432	2,90	5,89	5,89	5,89		5,89			5,89	5,89

(1) Superficie declarada admisible ajustada con la superficie comprometida.
(2) Factor de penalización valorando el alcance para el tipo de compromiso.

Puede verificar la integridad de una copia de este documento mediante la lectura del código QR adjunto o mediante el acceso a la dirección <https://ws050.juntadeandalucia.es/verificarFirma> indicando el código de VERIFICACIÓN

FIRMADO POR	JUAN JOSE SOLER GARCIA	FECHA	03/07/2024	
	ROCIO GUIJARRO MILLAN			
VERIFICACIÓN	Pk2jm6MP8Q4FQJJZRRTHBNMQA26B8	PÁGINA	2422/3256	



APELLIDOS Y NOMBRE / RAZÓN SOCIAL

RECHE AGUIRRE JOSE LUIS

NIF
****5963*

EXPEDIENTE
1206741

ANUALIDAD DE PAGO

1ª

IMPORTE POR ANUALIDAD

	2023	2024	2025	2026	2027
IMPORTE MÁXIMO SUBVENCIONABLE	2.219,00 €	2.219,00 €	2.219,00 €	2.219,00 €	2.219,00 €
IMPORTE MEDIO DE TRANSFERENCIA (€/ha)	243,04 €	243,04 €	243,04 €	243,04 €	243,04 €

RESUMEN DE UNIDADES

Cód	GRUPO DE PAGO	Sup. Dec. Admisible (ha)	Sup. Comprometida (ha)	Sup. ajustada compromiso (I) (ha)	% sobredec.	Sup. Propuesta (ha)	Importe Declarado	Importe Topado	Importe Propuesto	Importe tras sobredec.
429	OLIVAR	3,60		3,60	0,00	3,60	892,44	892,44	892,44	892,44
432	FRUTALES SECANO	4,55		4,55	0,00	4,55	983,89	983,89	983,89	983,89
433	FRUTALES REGADÍO	0,98		0,98	0,00	0,98	342,67	342,67	342,67	342,67
TOTAL		9,13	9,13	9,13		9,13	2.219,00	2.219,00	2.219,00	2.219,00

APLICACIÓN DE REDUCCIONES Y PENALIZACIONES

GRUPO DE PAGO	Importe Calculado	Importe prereduc.	Criterios de subvencionabilidad y compromisos	Presentación tardía	Omisión declaración	Condicionalidad	IMPORTE (Euros)
							PROPUESTO
FRUTALES REGADÍO	342,67	342,67	0,00	0,00	0,00	0,00	342,67
FRUTALES SECANO	983,89	983,89	0,00	0,00	0,00	0,00	983,89
OLIVAR	892,44	892,44	0,00	0,00	0,00	0,00	892,44
TOTAL	2.219,00	2.219,00					2.219,00

RESUMEN DE PAGOS

PROPUESTO	IMPORTE (Euros)			
	PROPUESTO	FEADER (Eje 2)	MAPA	CAPADR
	2.219,00	1.886,15	217,69	115,16

RECINTOS PROPUESTOS

REF.	REFERENCIA SIGPAC	CULTIVO DESCRIPCIÓN CULTIVO	S/R G.PAGO	PEND. MEDIA (%)	SUP. DEC. ADMISIBLE (ha)	SUP. COMPROM. (ha)	SUP. AJUSTADA COMPR. (I) (ha)	SUP. CONV. SIGPAC (ha)	SUP. CERTIF. (ha)	SUP. CAMPO (ha)	SUP. CAMPO DETER. CULT. DECLARADO (ha)	SUP. DEC. REDUCIDA (ha)	SUP. PROPUESTA (ha)
6948436	18-149-002-00106-001	101010 OLIVAR-PICUAL	S 429	1,30	0,22	0,22	0,22		0,22			0,22	0,22
6948443	18-149-002-00105-001	101010 OLIVAR-PICUAL	S 429	1,90	0,23	0,23	0,23		0,23			0,23	0,23
1700000003496542	18-149-002-00103-001	101003 OLIVAR-ARBEQUINA	S 429	1,90	0,55	0,55	0,55		0,55			0,55	0,55
1700000003496543	18-149-002-00105-001	101010 OLIVAR-PICUAL	S 429	1,90	0,37	0,37	0,37		0,37			0,37	0,37
1700000003496544	18-149-002-00107-001	101010 OLIVAR-PICUAL	S 429	2,10	0,71	0,71	0,71		0,71			0,71	0,71
1700000003496545	18-149-002-00104-001	101003 OLIVAR-ARBEQUINA	S 429	1,50	0,62	0,62	0,62		0,62			0,62	0,62
1700000003496546	18-149-002-00106-001	101010 OLIVAR-PICUAL	S 429	1,30	0,35	0,35	0,35		0,35			0,35	0,35
1700000003496547	18-149-002-00108-001	101010 OLIVAR-PICUAL	S 429	1,10	0,55	0,55	0,55		0,55			0,55	0,55
1700000003496549	18-149-021-00151-001	104020 ALMENDROS-GUARA	S 432	4,50	4,55	4,55	4,55		4,55			4,55	4,55
1700000003496550	18-149-001-00189-001	104031 ALMENDROS-PENTACEBAS CSIC	R 433	1,00	0,56	0,56	0,56		0,56			0,56	0,56
1700000003496551	18-149-023-00167-001	104011 ALMENDROS-DIAMAR	R 433	14,60	0,42	0,42	0,42		0,42			0,42	0,42

(1) Superficie declarada admisible ajustada con la superficie comprometida.
(2) Factor de penalización valorando el alcance para el tipo de compromiso.

Puede verificar la integridad de una copia de este documento mediante la lectura del código QR adjunto o mediante el acceso a la dirección <https://ws050.juntadeandalucia.es/verificarFirma> indicando el código de VERIFICACIÓN

FIRMADO POR	JUAN JOSE SOLER GARCIA	FECHA	03/07/2024	
	ROCIO GUIJARRO MILLAN			
VERIFICACIÓN	Pk2jm6MP8Q4FQJJZRRTHBNMQA26B8	PÁGINA	2423/3256	



APELLIDOS Y NOMBRE / RAZÓN SOCIAL

RECHE ANGULO MANUEL

NIF

****6607*

EXPEDIENTE

1125013

ANUALIDAD DE PAGO

1ª

IMPORTE POR ANUALIDAD

	2023	2024	2025	2026	2027
IMPORTE MÁXIMO SUBVENCIONABLE	5.462,22 €	5.462,22 €	5.462,22 €	5.462,22 €	5.462,22 €
IMPORTE MEDIO DE TRANSFERENCIA (€/ha)	216,24 €	216,24 €	216,24 €	216,24 €	216,24 €

RESUMEN DE UNIDADES

Cód	GRUPO DE PAGO	Sup. Dec. Admisible (ha)	Sup. Comprometida (ha)	Sup. ajustada compromiso (1) (ha)	% sobredec.	Sup. Propuesta (ha)	Importe Declarado	Importe Topado	Importe Propuesto	Importe tras sobredec.
432	FRUTALES SECANO	25,28		25,26	0,00	25,26	5.462,22	5.462,22	5.462,22	5.462,22
TOTAL		25,28	25,26	25,26		25,26	5.462,22	5.462,22	5.462,22	5.462,22

APLICACIÓN DE REDUCCIONES Y PENALIZACIONES

GRUPO DE PAGO	Importe Calculado	Importe prerreduc.	Criterios de subvencionabilidad y compromisos	Presentación tardía	Omisión declaración	Condicionalidad	IMPORTE (Euros) PROPUESTO
FRUTALES SECANO	5.462,22		0,00	0,00	0,00	0,00	5.462,22
TOTAL	5.462,22	5.462,22					5.462,22

RESUMEN DE PAGOS

	IMPORTE (Euros)			
	PROPUESTO	FEADER (Eje 2)	MAPA	CAPADR
PROPUESTO	5.462,22	4.642,89	535,84	283,49

RECINTOS PROPUESTOS

REF.	REFERENCIA SIGPAC	CULTIVO DESCRIPCIÓN CULTIVO	S/R	G.PAGO	PEND. MEDIA (€)	SUP. DEC. ADMISIBLE (ha)	SUP. COMPROM. (ha)	SUP. AJUSTADA COMPROM. (1) (ha)	SUP. CONV. SIGPAC (ha)	SUP. CERTIE (ha)	SUP. CAMPO (ha)	SUP. CAMPO DETER. CULT. DECLARADO (ha)	SUP. DEC. REDUCIDA (ha)	SUP. PROPUESTA (ha)
-945877	18-057-019-00051-003	104020	S	432	8,30	0,03	0,03	0,03		0,03			0,03	0,03
-716212	18-057-019-00051-002	104020	S	432	4,40	0,26	0,26	0,26		0,26			0,26	0,26
-716211	18-057-017-00112-003	104020	S	432	9,50	1,10	1,08	1,08		1,08			1,08	1,08
4764257	18-057-014-00644-002	104008	S	432	10,70	0,16	0,16	0,16		0,16			0,16	0,16
4764258	18-057-014-00644-003	104008	S	432	6,90	0,08	0,08	0,08		0,08			0,08	0,08
4764259	18-057-014-00644-004	104008	S	432	8,70	0,09	0,09	0,09		0,09			0,09	0,09
4793625	18-057-012-00105-002	104057	S	432	4,80	0,10	0,10	0,10		0,10			0,10	0,10
4793626	18-057-012-00105-003	104057	S	432	5,80	0,16	0,16	0,16		0,16			0,16	0,16
4793627	18-057-012-00105-004	104057	S	432	5,50	0,13	0,13	0,13		0,13			0,13	0,13
4793628	18-057-012-00118-002	104057	S	432	4,30	0,10	0,10	0,10		0,10			0,10	0,10
1700000002735576	18-057-017-00134-001	104020	S	432	9,50	0,56	0,56	0,56		0,56			0,56	0,56
1700000002735582	18-057-021-00096-001	104020	S	432	4,60	5,87	5,87	5,87		5,87			5,87	5,87
1700000002735591	18-057-017-00101-001	104020	S	432	5,70	0,73	0,73	0,73		0,73			0,73	0,73
1700000002735593	18-057-012-00105-001	104057	S	432	4,50	1,32	1,32	1,32		1,32			1,32	1,32
1700000002735596	18-057-014-00490-001	104008	S	432	7,20	3,07	3,07	3,07		3,07			3,07	3,07
1700000002735599	18-057-014-00489-001	104008	S	432	12,40	1,71	1,71	1,71		1,71			1,71	1,71
1700000002735601	18-057-014-00489-002	104022	S	432	23,10	0,39	0,39	0,39		0,39			0,39	0,39
1700000002735603	18-057-012-00115-003	104057	S	432	4,50	0,67	0,67	0,67		0,67			0,67	0,67
1700000002735605	18-057-012-00118-001	104057	S	432	4,70	1,18	1,18	1,18		1,18			1,18	1,18
1700000002735607	18-057-021-00095-004	104022	S	432	7,60	0,17	0,17	0,17		0,17			0,17	0,17
1700000002735608	18-057-021-00095-002	104022	S	432	5,50	0,33	0,33	0,33		0,33			0,33	0,33
1700000002735610	18-057-021-00095-003	104022	S	432	4,70	0,29	0,29	0,29		0,29			0,29	0,29
1700000002735612	18-057-019-00082-001	104022	S	432	5,20	0,14	0,14	0,14		0,14			0,14	0,14
1700000002735614	18-057-019-00088-001	104022	S	432	13,50	0,21	0,21	0,21		0,21			0,21	0,21
1700000002735618	18-057-019-00078-002	104022	S	432	13,20	2,28	2,28	2,28		2,28			2,28	2,28
1700000002735620	18-057-019-00080-001	104022	S	432	4,80	0,10	0,10	0,10		0,10			0,10	0,10
1700000002735622	18-057-021-00267-001	104057	S	432	4,40	0,55	0,55	0,55		0,55			0,55	0,55
1700000002735623	18-057-021-00095-007	104022	S	432	5,80	0,28	0,28	0,28		0,28			0,28	0,28
1700000002735624	18-057-012-00115-002	104057	S	432	4,40	0,14	0,14	0,14		0,14			0,14	0,14
1700000002735625	18-057-012-00115-001	104057	S	432	9,00	0,03	0,03	0,03		0,03			0,03	0,03
1700000002735626	18-057-014-00637-005	104022	S	432	12,30	1,49	1,49	1,49		1,49			1,49	1,49
1700000002735627	18-057-019-00058-002	104022	S	432	8,40	0,15	0,15	0,15		0,15			0,15	0,15
1700000002735629	18-057-019-00065-005	104042	S	432	13,00	0,58	0,58	0,58		0,58			0,58	0,58
1700000002735630	18-057-019-00065-004	104042	S	432	12,60	0,41	0,41	0,41		0,41			0,41	0,41
1700000002735632	18-057-014-00644-001	104008	S	432	6,60	0,42	0,42	0,42		0,42			0,42	0,42

(1) Superficie declarada admisible ajustada con la superficie comprometida.
(2) Factor de penalización valorando el alcance para el tipo de compromiso.

Puede verificar la integridad de una copia de este documento mediante la lectura del código QR adjunto o mediante el acceso a la dirección <https://ws050.juntadeandalucia.es/verificarFirma> indicando el código de VERIFICACIÓN

FIRMADO POR	JUAN JOSE SOLER GARCIA	FECHA	03/07/2024	
	ROCIO GUIJARRO MILLAN			
VERIFICACIÓN	Pk2jm6MP8Q4FQJJZRRTHBNMQA26B8	PÁGINA	2424/3256	



INCIDENCIAS

INCIDENCIA DESCRIPCIÓN

100424 Solicita recinto que no está comprometido para la operación.
Ref:1700000002735631 Recinto:18-057-021-00269-00001 Cultivo:104057 ALMENDROS-AVIJOR Regadío

(1) Superficie declarada admisible ajustada con la superficie comprometida.
(2) Factor de penalización valorando el alcance para el tipo de compromiso.

Puede verificar la integridad de una copia de este documento mediante la lectura del código QR adjunto o mediante el acceso a la dirección <https://ws050.juntadeandalucia.es/verificarFirma> indicando el código de VERIFICACIÓN

FIRMADO POR	JUAN JOSE SOLER GARCIA	FECHA	03/07/2024	
	ROCIO GUIJARRO MILLAN			
VERIFICACIÓN	Pk2jm6MP8Q4FQJJZRRTHBNBMA26B8	PÁGINA	2425/3256	



APELLIDOS Y NOMBRE / RAZÓN SOCIAL

RECHE BENAVENTE ANDRES

NIF
***9837*

EXPEDIENTE
1235550

ANUALIDAD DE PAGO
1ª

IMPORTE POR ANUALIDAD

	2023	2024	2025	2026	2027
IMPORTE MÁXIMO SUBVENCIONABLE	19.290,36 €	19.290,36 €	19.290,36 €	19.290,36 €	19.290,36 €
IMPORTE MEDIO DE TRANSFERENCIA (€/ha)	111,73 €	111,73 €	111,73 €	111,73 €	111,73 €

RESUMEN DE UNIDADES

Cód	GRUPO DE PAGO	Sup. Dec. Admisible (ha)	Sup. Comprometida (ha)	Sup. ajustada compromiso (1) (ha)	% sobredec.	Sup. Propuesta (ha)	Importe Declarado	Importe Topado	Importe Propuesto	Importe tras sobredec.
426	HERBÁCEOS	86,85		86,85	0,00	86,85	13.129,11	13.129,11	13.129,11	13.129,11
428	PASTOS ASOCIADOS A GANADERÍA ECOLÓGICA	412,91		75,00	0,00	75,00	6.161,25	6.161,25	6.161,25	6.161,25
434	HERBÁCEOS NO ELEGIBLES	10,80		10,80	0,00	10,80	0,00	0,00	0,00	0,00
TOTAL		510,56	172,65	172,65		172,65	19.290,36	19.290,36	19.290,36	19.290,36

APLICACIÓN DE REDUCCIONES Y PENALIZACIONES

GRUPO DE PAGO	Importe Calculado	Importe prereduc.	Criterios de subvencionabilidad y compromisos	Presentación tardía	Omisión declaración	Condicionalidad	IMPORTE (Euros)
							PROPUESTO
HERBÁCEOS	13.129,11	13.129,11	0,00	0,00	0,00	0,00	13.129,11
HERBÁCEOS NO ELEGIBLES	0,00	0,00	0,00	0,00	0,00	0,00	0,00
PASTOS ASOCIADOS A GANADERÍA	6.161,25	6.161,25	0,00	0,00	0,00	0,00	6.161,25
TOTAL	19.290,36	19.290,36					19.290,36

RESUMEN DE PAGOS

PROPUESTO	IMPORTE (Euros)			
	PROPUESTO	FEADER (Eje 2)	MAPA	CAPADR
PROPUESTO	19.290,36	16.396,80	1.892,39	1.001,17

(1) Superficie declarada admisible ajustada con la superficie comprometida.

(2) Factor de penalización valorando el alcance para el tipo de compromiso.

Puede verificar la integridad de una copia de este documento mediante la lectura del código QR adjunto o mediante el acceso a la dirección <https://ws050.juntadeandalucia.es/verificarFirma> indicando el código de VERIFICACIÓN

FIRMADO POR	JUAN JOSE SOLER GARCIA	FECHA	03/07/2024	
	ROCIO GUIJARRO MILLAN			
VERIFICACIÓN	Pk2jm6MP8Q4FQJJZRRTHBNMQA26B8	PÁGINA	2426/3256	



RECINTOS PROPUESTOS

REF.	REFERENCIA SIGPAC	CULTIVO DESCRIPCIÓN CULTIVO	S/R	G.PAGO	PEND. MEDIA (%)	SUP. DEC. ADMISIBLE (ha)	SUP. COMPROM. (ha)	SUP. AJUSTADA COMPR.(1) (ha)	SUP. CONV. SIGPAC (ha)	SUP. CERTIF. (ha)	SUP. CAMPO (ha)	SUP. CAMPO DETER. CULT. DECLARADO (ha)	SUP. DEC. REDUCIDA (ha)	SUP. PROPUESTA (ha)
170000006946518	18-149-006-00037-003	50036 GARBANZOS-PEDROSILLANO	S	426	8,10	17,20	17,20	17,20		17,20			17,20	17,20
170000006946533	18-149-017-00064-001	50036 GARBANZOS-PEDROSILLANO	S	426	3,20	3,58	3,58	3,58		3,58			3,58	3,58
170000006946534	18-149-017-00173-002	50036 GARBANZOS-PEDROSILLANO	S	426	6,60	3,34	3,34	3,34		3,34			3,34	3,34
170000006946536	18-149-015-00023-001	8000 AVENA-SIN VARIEDAD	S	426	10,70	1,77	1,77	1,77		1,77			1,77	1,77
170000006946537	18-149-015-00070-001	50036 GARBANZOS-PEDROSILLANO	S	426	8,70	7,74	7,74	7,74		7,74			7,74	7,74
170000006946538	18-149-018-00011-002	50036 GARBANZOS-PEDROSILLANO	S	426	6,70	2,49	2,49	2,49		2,49			2,49	2,49
170000006946539	18-149-018-00011-001	50036 GARBANZOS-PEDROSILLANO	R	426	1,80	2,13	2,13	2,13		2,13			2,13	2,13
170000006946540	18-149-017-00041-003	50004 GARBANZOS-GARBANZO DE PEDROSILLO	S	426	10,40	2,13	2,13	2,13		2,13			2,13	2,13
170000006946541	18-149-017-00186-001	50036 GARBANZOS-PEDROSILLANO	R	426	1,40	1,14	1,14	1,14		1,14			1,14	1,14
170000006946542	18-149-017-00100-003	50036 GARBANZOS-PEDROSILLANO	S	426	3,90	1,09	1,09	1,09		1,09			1,09	1,09
170000006946543	18-149-018-00004-001	50036 GARBANZOS-PEDROSILLANO	R	426	3,90	0,48	0,48	0,48		0,48			0,48	0,48
170000006946544	18-149-017-00303-006	50036 GARBANZOS-PEDROSILLANO	S	426	7,70	0,94	0,94	0,94		0,94			0,94	0,94
170000006946545	18-149-015-00024-001	50036 GARBANZOS-PEDROSILLANO	R	426	4,10	0,72	0,72	0,72		0,72			0,72	0,72
170000006946547	18-149-017-00100-002	50036 GARBANZOS-PEDROSILLANO	S	426	7,40	0,68	0,68	0,68		0,68			0,68	0,68
170000006946548	18-149-015-00011-001	8000 AVENA-SIN VARIEDAD	S	426	8,10	2,29	2,29	2,29		2,29			2,29	2,29
170000006946549	18-149-016-00294-004	8000 AVENA-SIN VARIEDAD	S	426	5,20	0,77	0,77	0,77		0,77			0,77	0,77
170000006946551	18-149-016-00255-003	8000 AVENA-SIN VARIEDAD	S	426	4,70	0,53	0,53	0,53		0,53			0,53	0,53
170000006946552	18-149-016-00267-003	8000 AVENA-SIN VARIEDAD	S	426	5,10	3,27	3,27	3,27		3,27			3,27	3,27
170000006946553	18-149-018-00086-001	50036 GARBANZOS-PEDROSILLANO	S	426	4,80	9,84	9,84	9,84		9,84			9,84	9,84
170000006946554	18-149-018-00087-001	50036 GARBANZOS-PEDROSILLANO	S	426	2,90	4,51	4,51	4,51		4,51			4,51	4,51
170000006946555	18-149-006-00062-001	50036 GARBANZOS-PEDROSILLANO	S	426	5,40	12,10	12,10	12,10		12,10			12,10	12,10
170000006946559	18-149-006-00063-001	50036 GARBANZOS-PEDROSILLANO	S	426	11,10	0,77	0,77	0,77		0,77			0,77	0,77
170000006946561	18-149-017-00164-003	50036 GARBANZOS-PEDROSILLANO	S	426	4,30	1,65	1,65	1,65		1,65			1,65	1,65
170000006946562	18-149-015-00069-001	50036 GARBANZOS-PEDROSILLANO	S	426	3,20	0,40	0,40	0,40		0,40			0,40	0,40
170000006946564	18-149-015-00028-001	8000 AVENA-SIN VARIEDAD	R	426	5,10	0,28	0,28	0,28		0,28			0,28	0,28
170000006946566	18-149-015-00029-001	8000 AVENA-SIN VARIEDAD	S	426	11,60	5,01	5,01	5,01		5,01			5,01	5,01
170000006946528	18-149-020-00155-001	62000 PASTOS PERMANENTES DE 5 O MAS AÑOS-SIN VARIEDAD	S	428	34,80	412,91	412,91	412,91		550,55			412,91	412,91
170000006946535	18-149-006-00123-001	20000 BARBECHO TRADICIONAL-SIN VARIEDAD	S	434	8,40	9,42	9,42	9,42		9,42			9,42	9,42
170000006946550	18-149-016-00296-001	20000 BARBECHO TRADICIONAL-SIN VARIEDAD	S	434	8,10	0,83	0,83	0,83		0,83			0,83	0,83
170000006946560	18-149-006-00084-002	20000 BARBECHO TRADICIONAL-SIN VARIEDAD	R	434	4,50	0,33	0,33	0,33		0,33			0,33	0,33
170000006946565	18-149-006-00075-001	20000 BARBECHO TRADICIONAL-SIN VARIEDAD	S	434	13,60	0,22	0,22	0,22		0,22			0,22	0,22

INCIDENCIAS

INCIDENCIA DESCRIPCIÓN

- 100411 Recinto no admisible por no estar asociado en SIGGAN a una explotación ganadera admisible (Artículo 10 de la Orden de 28 de marzo de 2023).
 Ref:170000006946546 Recinto:18-149-016-00255-00002 Cultivo:20000 BARBECHO TRADICIONAL-SIN VARIEDAD Secano
 Ref:170000006946531 Recinto:18-149-016-00977-00001 Cultivo:20000 BARBECHO TRADICIONAL-SIN VARIEDAD Regadío
 Ref:170000006946532 Recinto:18-149-016-01072-00001 Cultivo:20000 BARBECHO TRADICIONAL-SIN VARIEDAD Regadío
- 100424 Solicita recinto que no está comprometido para la operación.
 Ref:170000006946546 Recinto:18-149-016-00255-00002 Cultivo:20000 BARBECHO TRADICIONAL-SIN VARIEDAD Secano
 Ref:170000006946531 Recinto:18-149-016-00977-00001 Cultivo:20000 BARBECHO TRADICIONAL-SIN VARIEDAD Regadío
 Ref:170000006946532 Recinto:18-149-016-01072-00001 Cultivo:20000 BARBECHO TRADICIONAL-SIN VARIEDAD Regadío

Datos considerados para el Cálculo de la Carga Ganadera mínima y máxima del expediente

Explotación	Especie	Inscrito en Sipea y Admisible	Ugm Calculada para CG Mínima	Ugm Calculada para CG Máxima
ES18146000148	CAPRINA	SI	5,55	5,55
ES18146000148	OVINA	SI	69,74	69,74
			75,29	75,29

Superficie determinada para Cálculo Carga Ganadera Mínima: 420,31 ha

Superficie determinada para Cálculo Carga Ganadera Máxima: 420,31 ha

Los importes del Grupo de Pago de pastos de este expediente han sido ajustados por no llegar a la carga ganadera mínima de 0,3

Carga Ganadera Mínima Expediente: 0,18 ugm/ha

Carga Ganadera Máxima Expediente: 0,18 ugm/ha


Recintos Determinados para el Cálculo de Garga Ganadera Mínima

REF.	REFERENCIA SIGPAC	CULTIVO DESCRIPCIÓN CULTIVO	S/R	SUP. PROPUESTA (ha)
5320572	18-149-017-00164-00001	20000 BARBECHO TRADICIONAL-SIN VARIEDAD	S	0,27
5320573	18-149-017-00164-00002	62000 PASTOS PERMANENTES DE 5 O MAS AÑOS-SIN VARIEDAD	S	0,59
5320576	18-149-016-00255-00001	62000 PASTOS PERMANENTES DE 5 O MAS AÑOS-SIN	S	0,51

(1) Superficie declarada admisible ajustada con la superficie comprometida.
 (2) Factor de penalización valorando el alcance para el tipo de compromiso.

Puede verificar la integridad de una copia de este documento mediante la lectura del código QR adjunto o mediante el acceso a la dirección <https://ws050.juntadeandalucia.es/verificarFirma> indicando el código de VERIFICACIÓN

FIRMADO POR	JUAN JOSE SOLER GARCIA	FECHA	03/07/2024
	ROCIO GUIJARRO MILLAN		
VERIFICACIÓN	Pk2jm6MP8Q4FQJJZRRTHBNBMA26B8	PÁGINA	2427/3256





Datos considerados para el Cálculo de la Carga Ganadera mínima y máxima del expediente

Recintos Determinados para el Cálculo de Garga Ganadera Mínima

REF.	REFERENCIA SIGPAC	CULTIVO	DESCRIPCIÓN CULTIVO	S/R	SUP. PROPUESTA (ha)
5320578	18-149-016-00267-00004	62000	PASTOS PERMANENTES DE 5 O MAS AÑOS-SIN VARIEDAD	S	0,03
5320580	18-149-016-00294-00001	62000	PASTOS PERMANENTES DE 5 O MAS AÑOS-SIN VARIEDAD	S	0,19
5320581	18-149-016-00294-00003	62000	PASTOS PERMANENTES DE 5 O MAS AÑOS-SIN VARIEDAD	S	0,07
5320582	18-149-016-00296-00002	62000	PASTOS PERMANENTES DE 5 O MAS AÑOS-SIN VARIEDAD	S	0,07
5320583	18-149-016-00296-00003	62000	PASTOS PERMANENTES DE 5 O MAS AÑOS-SIN VARIEDAD	S	0,02
5320585	18-149-016-00978-00001	62000	PASTOS PERMANENTES DE 5 O MAS AÑOS-SIN VARIEDAD	S	0,14
5320588	18-149-016-01071-00001	62000	PASTOS PERMANENTES DE 5 O MAS AÑOS-SIN VARIEDAD	S	0,08
5320591	18-149-017-00041-00002	62000	PASTOS PERMANENTES DE 5 O MAS AÑOS-SIN VARIEDAD	S	0,10
5320592	18-149-017-00041-00004	62000	PASTOS PERMANENTES DE 5 O MAS AÑOS-SIN VARIEDAD	S	0,01
5320593	18-149-017-00041-00005	62000	PASTOS PERMANENTES DE 5 O MAS AÑOS-SIN VARIEDAD	S	0,03
5320598	18-149-017-00100-00004	62000	PASTOS PERMANENTES DE 5 O MAS AÑOS-SIN VARIEDAD	S	1,24
5320601	18-149-017-00173-00001	62000	PASTOS PERMANENTES DE 5 O MAS AÑOS-SIN VARIEDAD	S	0,26
5320603	18-149-017-00303-00004	62000	PASTOS PERMANENTES DE 5 O MAS AÑOS-SIN VARIEDAD	S	0,69
5320605	18-149-018-00011-00003	62000	PASTOS PERMANENTES DE 5 O MAS AÑOS-SIN VARIEDAD	S	0,20
5320606	18-149-018-00011-00004	62000	PASTOS PERMANENTES DE 5 O MAS AÑOS-SIN VARIEDAD	S	0,02
5320607	18-149-018-00086-00008	62000	PASTOS PERMANENTES DE 5 O MAS AÑOS-SIN VARIEDAD	S	0,02
5320610	18-149-018-00087-00005	62000	PASTOS PERMANENTES DE 5 O MAS AÑOS-SIN VARIEDAD	S	0,03
5320611	18-149-018-00087-00006	62000	PASTOS PERMANENTES DE 5 O MAS AÑOS-SIN VARIEDAD	S	0,08
5320612	18-149-018-00087-00010	62000	PASTOS PERMANENTES DE 5 O MAS AÑOS-SIN VARIEDAD	S	0,08
5320647	18-149-015-00011-00002	62000	PASTOS PERMANENTES DE 5 O MAS AÑOS-SIN VARIEDAD	S	1,39
1700000006946528	18-149-020-00155-00001	62000	PASTOS PERMANENTES DE 5 O MAS AÑOS-SIN VARIEDAD	S	412,91
1700000006946531	18-149-016-00977-00001	20000	BARBECHO TRADICIONAL-SIN VARIEDAD	R	0,17
1700000006946532	18-149-016-01072-00001	20000	BARBECHO TRADICIONAL-SIN VARIEDAD	R	0,39
1700000006946546	18-149-016-00255-00002	20000	BARBECHO TRADICIONAL-SIN VARIEDAD	S	0,72

Recintos Determinados para el Cálculo de Garga Ganadera Máxima

REF.	REFERENCIA SIGPAC	CULTIVO	DESCRIPCIÓN CULTIVO	S/R	SUP. PROPUESTA (ha)
5320572	18-149-017-00164-00001	20000	BARBECHO TRADICIONAL-SIN VARIEDAD	S	0,27
5320573	18-149-017-00164-00002	62000	PASTOS PERMANENTES DE 5 O MAS AÑOS-SIN VARIEDAD	S	0,59
5320576	18-149-016-00255-00001	62000	PASTOS PERMANENTES DE 5 O MAS AÑOS-SIN VARIEDAD	S	0,51
5320577	18-149-016-00267-00002	62000	PASTOS PERMANENTES DE 5 O MAS AÑOS-SIN VARIEDAD	S	0,00
5320578	18-149-016-00267-00004	62000	PASTOS PERMANENTES DE 5 O MAS AÑOS-SIN VARIEDAD	S	0,03
5320580	18-149-016-00294-00001	62000	PASTOS PERMANENTES DE 5 O MAS AÑOS-SIN VARIEDAD	S	0,19
5320581	18-149-016-00294-00003	62000	PASTOS PERMANENTES DE 5 O MAS AÑOS-SIN VARIEDAD	S	0,07
5320582	18-149-016-00296-00002	62000	PASTOS PERMANENTES DE 5 O MAS AÑOS-SIN VARIEDAD	S	0,07
5320583	18-149-016-00296-00003	62000	PASTOS PERMANENTES DE 5 O MAS AÑOS-SIN VARIEDAD	S	0,02
5320585	18-149-016-00978-00001	62000	PASTOS PERMANENTES DE 5 O MAS AÑOS-SIN VARIEDAD	S	0,14

(1) Superficie declarada admisible ajustada con la superficie comprometida.
 (2) Factor de penalización valorando el alcance para el tipo de compromiso.

Puede verificar la integridad de una copia de este documento mediante la lectura del código QR adjunto o mediante el acceso a la dirección <https://ws050.juntadeandalucia.es/verificarFirma> indicando el código de VERIFICACIÓN

FIRMADO POR	JUAN JOSE SOLER GARCIA	FECHA	03/07/2024	
	ROCIO GUIJARRO MILLAN			
VERIFICACIÓN	Pk2jm6MP8Q4FQJJRRTHBNMQA26B8	PÁGINA	2428/3256	



Datos considerados para el Cálculo de la Carga Ganadera mínima y máxima del expediente

Recintos Determinados para el Cálculo de Garga Ganadera Máxima

REF.	REFERENCIA SIGPAC	CULTIVO	DESCRIPCIÓN CULTIVO	S/R	SUP. PROPUESTA (ha)
5320586	18-149-016-01070-00001	62000	PASTOS PERMANENTES DE 5 O MAS AÑOS-SIN VARIEDAD	S	0,00
5320588	18-149-016-01071-00001	62000	PASTOS PERMANENTES DE 5 O MAS AÑOS-SIN VARIEDAD	S	0,08
5320590	18-149-017-00041-00001	62000	PASTOS PERMANENTES DE 5 O MAS AÑOS-SIN VARIEDAD	S	0,00
5320591	18-149-017-00041-00002	62000	PASTOS PERMANENTES DE 5 O MAS AÑOS-SIN VARIEDAD	S	0,10
5320592	18-149-017-00041-00004	62000	PASTOS PERMANENTES DE 5 O MAS AÑOS-SIN VARIEDAD	S	0,01
5320593	18-149-017-00041-00005	62000	PASTOS PERMANENTES DE 5 O MAS AÑOS-SIN VARIEDAD	S	0,03
5320598	18-149-017-00100-00004	62000	PASTOS PERMANENTES DE 5 O MAS AÑOS-SIN VARIEDAD	S	1,24
5320601	18-149-017-00173-00001	62000	PASTOS PERMANENTES DE 5 O MAS AÑOS-SIN VARIEDAD	S	0,26
5320603	18-149-017-00303-00004	62000	PASTOS PERMANENTES DE 5 O MAS AÑOS-SIN VARIEDAD	S	0,69
5320605	18-149-018-00011-00003	62000	PASTOS PERMANENTES DE 5 O MAS AÑOS-SIN VARIEDAD	S	0,20
5320606	18-149-018-00011-00004	62000	PASTOS PERMANENTES DE 5 O MAS AÑOS-SIN VARIEDAD	S	0,02
5320607	18-149-018-00086-00008	62000	PASTOS PERMANENTES DE 5 O MAS AÑOS-SIN VARIEDAD	S	0,02
5320610	18-149-018-00087-00005	62000	PASTOS PERMANENTES DE 5 O MAS AÑOS-SIN VARIEDAD	S	0,03
5320611	18-149-018-00087-00006	62000	PASTOS PERMANENTES DE 5 O MAS AÑOS-SIN VARIEDAD	S	0,08
5320612	18-149-018-00087-00010	62000	PASTOS PERMANENTES DE 5 O MAS AÑOS-SIN VARIEDAD	S	0,08
5320647	18-149-015-00011-00002	62000	PASTOS PERMANENTES DE 5 O MAS AÑOS-SIN VARIEDAD	S	1,39
1700000006946528	18-149-020-00155-00001	62000	PASTOS PERMANENTES DE 5 O MAS AÑOS-SIN VARIEDAD	S	412,91
1700000006946531	18-149-016-00977-00001	20000	BARBECHO TRADICIONAL-SIN VARIEDAD	R	0,17
1700000006946532	18-149-016-01072-00001	20000	BARBECHO TRADICIONAL-SIN VARIEDAD	R	0,39
1700000006946546	18-149-016-00255-00002	20000	BARBECHO TRADICIONAL-SIN VARIEDAD	S	0,72

(1) Superficie declarada admisible ajustada con la superficie comprometida.
 (2) Factor de penalización valorando el alcance para el tipo de compromiso.

Puede verificar la integridad de una copia de este documento mediante la lectura del código QR adjunto o mediante el acceso a la dirección <https://ws050.juntadeandalucia.es/verificarFirma> indicando el código de VERIFICACIÓN

FIRMADO POR	JUAN JOSE SOLER GARCIA	FECHA	03/07/2024	
	ROCIO GUIJARRO MILLAN			
VERIFICACIÓN	Pk2jm6MP8Q4FQJJZRRTHBNMQA26B8	PÁGINA	2429/3256	



APELLIDOS Y NOMBRE / RAZÓN SOCIAL

RECHE BLANQUEZ JOSE ANTONIO

NIF
****6263*

EXPEDIENTE
1014502

ANUALIDAD DE PAGO
1ª

IMPORTE POR ANUALIDAD

	2023	2024	2025	2026	2027
IMPORTE MÁXIMO SUBVENCIONABLE	3.148,45 €	3.148,45 €	3.148,45 €	3.148,45 €	3.148,45 €
IMPORTE MEDIO DE TRANSFERENCIA (€/ha)	216,24 €	216,24 €	216,24 €	216,24 €	216,24 €

RESUMEN DE UNIDADES

Cód	GRUPO DE PAGO	Sup. Dec. Admisible (ha)	Sup. Comprometida (ha)	Sup. ajustada compromiso (I) (ha)	% sobredec.	Sup. Propuesta (ha)	Importe Declarado	Importe Topado	Importe Propuesto	Importe tras sobredec.
432	FRUTALES SECANO	14,56		14,56	0,00	14,56	3.148,45	3.148,45	3.148,45	3.148,45
TOTAL		14,56	14,56	14,56		14,56	3.148,45	3.148,45	3.148,45	3.148,45

APLICACIÓN DE REDUCCIONES Y PENALIZACIONES

GRUPO DE PAGO	Importe Calculado	Importe prerreduc.	Criterios de subvencionabilidad y compromisos	Presentación tardía	Omisión declaración	Condicionabilidad	IMPORTE (Euros) PROPUESTO
FRUTALES SECANO	3.148,45	3.148,45	0,00	0,00	0,00	0,00	3.148,45
TOTAL	3.148,45	3.148,45					3.148,45

RESUMEN DE PAGOS

	IMPORTE (Euros)			
	PROPUESTO	FEADER (Eje 2)	MAPA	CAPADR
PROPUESTO	3.148,45	2.676,18	308,86	163,41

RECINTOS PROPUESTOS

REF.	REFERENCIA SIGPAC	CULTIVO DESCRIPCIÓN CULTIVO	S/R	G.PAGO	PEND. MEDIA (€)	SUP. DEC. ADMISIBLE (ha)	SUP. COMPROM. (ha)	SUP. AJUSTADA COMPROM. (I) (ha)	SUP. CONV. SIGPAC (ha)	SUP. CERTIF. (ha)	SUP. CAMPO (ha)	SUP. CAMPO DETER. CULT. DECLARADO (ha)	SUP. DEC. REDUCIDA (ha)	SUP. PROPUESTA (ha)
-1050395	18-087-007-00066-001	104020 ALMENDROS-GUARA	S	432	11,90	0,34	0,34	0,34		0,34			0,34	0,34
-525212	18-087-006-00189-001	104020 ALMENDROS-GUARA	S	432	12,30	0,04	0,04	0,04		0,04			0,04	0,04
-525206	18-087-006-00189-002	104020 ALMENDROS-GUARA	S	432	8,70	0,74	0,74	0,74		0,74			0,74	0,74
-525203	18-087-006-00170-001	104020 ALMENDROS-GUARA	S	432	9,60	0,02	0,02	0,02		0,02			0,02	0,02
-525200	18-087-006-00170-004	104020 ALMENDROS-GUARA	S	432	7,50	0,02	0,02	0,02		0,02			0,02	0,02
-525199	18-087-006-00170-002	104020 ALMENDROS-GUARA	S	432	9,30	0,47	0,47	0,47		0,47			0,47	0,47
-525168	18-087-007-00066-003	104020 ALMENDROS-GUARA	S	432	14,40	0,21	0,21	0,21		0,21			0,21	0,21
-525167	18-087-007-00066-002	104020 ALMENDROS-GUARA	S	432	21,10	4,69	4,69	4,69		4,69			4,69	4,69
1700000006212305	18-087-006-00091-001	104007 ALMENDROS-COMUNA	S	432	6,40	1,01	1,01	1,01		1,01			1,01	1,01
1700000006212306	18-087-007-00022-003	104057 ALMENDROS-AVIJOR	S	432	8,40	0,62	0,62	0,62		0,62			0,62	0,62
1700000006212307	18-087-007-00023-002	104057 ALMENDROS-AVIJOR	S	432	11,50	0,08	0,08	0,08		0,08			0,08	0,08
1700000006212308	18-087-006-00145-005	104057 ALMENDROS-AVIJOR	S	432	3,30	0,05	0,05	0,05		0,05			0,05	0,05
1700000006212309	18-087-006-00198-001	104057 ALMENDROS-AVIJOR	S	432	13,80	2,71	2,71	2,71		2,71			2,71	2,71
1700000006212310	18-087-006-00197-001	104057 ALMENDROS-AVIJOR	S	432	12,80	3,00	3,00	3,00		3,00			3,00	3,00
1700000006212311	18-087-006-00145-001	104057 ALMENDROS-AVIJOR	S	432	3,70	0,41	0,41	0,41		0,41			0,41	0,41
1700000006212312	18-087-006-00145-004	104057 ALMENDROS-AVIJOR	S	432	4,00	0,15	0,15	0,15		0,15			0,15	0,15

INCIDENCIAS

INCIDENCIA DESCRIPCIÓN

- 100421 Recinto declarado por error para una operación de la 6503, que se ha corregido de oficio marcando la operación correcta, de acuerdo con la fecha de inscripción del recinto en la producción ecológica.
 Ref:-525203 Recinto:18-087-006-00170-00001 Cultivo:104020 ALMENDROS-GUARA Secano
 Ref:-525199 Recinto:18-087-006-00170-00002 Cultivo:104020 ALMENDROS-GUARA Secano
 Ref:-525200 Recinto:18-087-006-00170-00004 Cultivo:104020 ALMENDROS-GUARA Secano
 Ref:-525212 Recinto:18-087-006-00189-00001 Cultivo:104020 ALMENDROS-GUARA Secano
 Ref:-525206 Recinto:18-087-006-00189-00002 Cultivo:104020 ALMENDROS-GUARA Secano
 Ref:-1050395 Recinto:18-087-007-00066-00001 Cultivo:104020 ALMENDROS-GUARA Secano
 Ref:-525167 Recinto:18-087-007-00066-00002 Cultivo:104020 ALMENDROS-GUARA Secano
 Ref:-525168 Recinto:18-087-007-00066-00003 Cultivo:104020 ALMENDROS-GUARA Secano

(1) Superficie declarada admisible ajustada con la superficie comprometida.
 (2) Factor de penalización valorando el alcance para el tipo de compromiso.

Puede verificar la integridad de una copia de este documento mediante la lectura del código QR adjunto o mediante el acceso a la dirección <https://ws050.juntadeandalucia.es/verificarFirma> indicando el código de VERIFICACIÓN

FIRMADO POR	JUAN JOSE SOLER GARCIA	FECHA	03/07/2024	
	ROCIO GUIJARRO MILLAN			
VERIFICACIÓN	Pk2jm6MP8Q4FQJJZRRTHBNMQA26B8	PÁGINA	2430/3256	



<u>APELLIDOS Y NOMBRE / RAZÓN SOCIAL</u>	<u>NIF</u>	<u>EXPEDIENTE</u>	<u>ANUALIDAD DE PAGO</u>
RECHE CORREA ALVARO	***0719*	1282687	

RESUMEN DE PAGOS

	<u>PROPUESTO</u>	<u>IMPORTE (Euros)</u>		
		<u>FEADER (Eje 2)</u>	<u>MAPA</u>	<u>CAPADR</u>
PROPUESTO	0,00	0,00	0,00	0,00

INCIDENCIAS

INCIDENCIA DESCRIPCIÓN

7162	Se advierte que en el impreso DATOS DE RECINTOS no está consignada la operación solicitada en el impreso SOLICITA LINEAS DE AYUDA DE DESARROLLO RURAL.
101008	Expediente sin compromisos vigentes. Operación:6503.2

(1) Superficie declarada admisible ajustada con la superficie comprometida.
(2) Factor de penalización valorando el alcance para el tipo de compromiso.

Puede verificar la integridad de una copia de este documento mediante la lectura del código QR adjunto o mediante el acceso a la dirección https://ws050.juntadeandalucia.es/verificarFirma indicando el código de VERIFICACIÓN				
FIRMADO POR	JUAN JOSE SOLER GARCIA	FECHA	03/07/2024	
	ROCIO GUIJARRO MILLAN			
VERIFICACIÓN	Pk2jm6MP8Q4FQJJZRRTHBNMQA26B8	PÁGINA	2431/3256	



APELLIDOS Y NOMBRE / RAZÓN SOCIAL

RECHE GOMEZ FRANCISCO

NIF
****2682*

EXPEDIENTE
1136434

ANUALIDAD
DE PAGO

1ª

IMPORTE POR ANUALIDAD

	2023	2024	2025	2026	2027
IMPORTE MÁXIMO SUBVENCIONABLE	3.835,58 €	3.835,58 €	3.835,58 €	3.835,58 €	3.835,58 €
IMPORTE MEDIO DE TRANSFERENCIA (€/ha)	125,22 €	125,22 €	125,22 €	125,22 €	125,22 €

RESUMEN DE UNIDADES

Cód	GRUPO DE PAGO	Sup. Dec. Admisible (ha)	Sup. Comprometida (ha)	Sup. ajustada compromiso (I) (ha)	% sobredec.	Sup. Propuesta (ha)	Importe Declarado	Importe Topado	Importe Propuesto	Importe tras sobredec.
426	HERBÁCEOS	16,79		16,79	0,00	16,79	2.538,14	2.538,14	2.538,14	2.538,14
432	FRUTALES SECANO	6,00		6,00	0,00	6,00	1.297,44	1.297,44	1.297,44	1.297,44
434	HERBÁCEOS NO ELEGIBLES	7,84		7,84	0,00	7,84	0,00	0,00	0,00	0,00
TOTAL		30,63	30,63	30,63		30,63	3.835,58	3.835,58	3.835,58	3.835,58

APLICACIÓN DE REDUCCIONES Y PENALIZACIONES

GRUPO DE PAGO	Importe Calculado	Importe prereduc.	Criterios de subvencionabilidad y compromisos	Presentación tardía	Omisión declaración	Condicionalidad	IMPORTE (Euros)
							PROPUESTO
FRUTALES SECANO	1.297,44	1.297,44	0,00	0,00	0,00	0,00	1.297,44
HERBÁCEOS	2.538,14	2.538,14	0,00	0,00	0,00	0,00	2.538,14
HERBÁCEOS NO ELEGIBLES	0,00	0,00	0,00	0,00	0,00	0,00	0,00
TOTAL	3.835,58	3.835,58					3.835,58

RESUMEN DE PAGOS

PROPUESTO	IMPORTE (Euros)			
	PROPUESTO	FEADER (Eje 2)	MAPA	CAPADR
	3.835,58	3.260,24	376,27	199,07

RECINTOS PROPUESTOS

REF.	REFERENCIA SIGPAC	CULTIVO DESCRIPCIÓN CULTIVO	S/R G.PAGO	PEND. MEDIA (%)	SUP. DEC. ADMISIBLE (ha)	SUP. COMPROM. (ha)	SUP. AJUSTADA COMPR.(I) (ha)	SUP. CONV. SIGPAC (ha)	SUP. CERTIF. (ha)	SUP. CAMPO (ha)	SUP. CAMPO DETER. CULT. DECLARADO (ha)	SUP. DEC. REDUCIDA (ha)	SUP. PROPUESTA (ha)
-1557291	18-149-008-00026-006	40079 GUI SANTES-CARTOUCHE	S 426	8,40	2,54	2,54	2,54		2,54			2,54	2,54
170000005326101	18-149-016-00027-002	8000 AVENA-SIN VARIEDAD	S 426	7,80	1,37	1,37	1,37		1,37			1,37	1,37
170000005326104	18-149-005-00106-001	8000 AVENA-SIN VARIEDAD	S 426	2,40	0,08	0,08	0,08		0,08			0,08	0,08
170000005326105	18-149-005-00139-001	8000 AVENA-SIN VARIEDAD	S 426	3,80	0,35	0,35	0,35		0,35			0,35	0,35
170000005326107	18-149-008-00026-006	5000 CEBADA-SIN VARIEDAD	S 426	8,40	12,45	12,45	12,45		12,45			12,45	12,45
170000005326116	18-149-002-00098-001	104020 ALMENDROS-GUARA	S 432	2,80	2,37	2,37	2,37		2,37			2,37	2,37
170000005326117	18-149-002-00101-001	104020 ALMENDROS-GUARA	S 432	2,30	0,52	0,52	0,52		0,52			0,52	0,52
170000005326118	18-149-002-00097-001	104020 ALMENDROS-GUARA	S 432	2,60	0,95	0,95	0,95		0,95			0,95	0,95
170000005326121	18-149-002-00102-001	104020 ALMENDROS-GUARA	S 432	1,80	0,68	0,68	0,68		0,68			0,68	0,68
170000005326123	18-149-022-00026-001	104020 ALMENDROS-GUARA	S 432	2,80	1,48	1,48	1,48		1,52			1,48	1,48
-1557290	18-149-008-00026-006	20000 BARBECHO TRADICIONAL-SIN VARIEDAD	S 434	8,40	2,40	2,40	2,40		2,40			2,40	2,40
170000005326115	18-149-008-00026-006	20000 BARBECHO TRADICIONAL-SIN VARIEDAD	S 434	8,40	5,44	5,44	5,44		5,44			5,44	5,44

INCIDENCIAS

INCIDENCIA DESCRIPCIÓN

- 100402 Recinto solicitado no forma parte de ningún organismo de control autorizado para la producción ecológica en Andalucía o fecha de inscripción posterior al plazo establecido (Anexo I. Criterios de Subvencionabilidad. Orden 28 de marzo de 2023). Ref:170000005326119 Recinto:18-149-004-00038-00001 Cultivo:20000 BARBECHO TRADICIONAL-SIN VARIEDAD Secano
- 100406 Grupo de cultivo declarado en el recinto no coincide con el grupo de cultivo existente en el organismo de control autorizado para la producción ecológica en Andalucía (Anexo I. Criterios de Subvencionabilidad. Orden 28 de marzo de 2023). Ref:170000005326119 Recinto:18-149-004-00038-00001 Cultivo:20000 BARBECHO TRADICIONAL-SIN VARIEDAD Secano Grupo de SIPEA:PASTOS ASOCIADOS
- 100424 Solicita recinto que no está comprometido para la operación. Ref:170000005326119 Recinto:18-149-004-00038-00001 Cultivo:20000 BARBECHO TRADICIONAL-SIN VARIEDAD Secano

(1) Superficie declarada admisible ajustada con la superficie comprometida.
(2) Factor de penalización valorando el alcance para el tipo de compromiso.

Puede verificar la integridad de una copia de este documento mediante la lectura del código QR adjunto o mediante el acceso a la dirección <https://ws050.juntadeandalucia.es/verificarFirma> indicando el código de VERIFICACIÓN

FIRMADO POR	JUAN JOSE SOLER GARCIA	FECHA	03/07/2024	
	ROCIO GUIJARRO MILLAN			
VERIFICACIÓN	Pk2jm6MP8Q4FQJJZRRTHBNMQA26B8	PÁGINA	2432/3256	



APELLIDOS Y NOMBRE / RAZÓN SOCIAL

RECHE MARTINEZ EMILIANO

NIF
****4846*

EXPEDIENTE
1177986

ANUALIDAD DE PAGO
1ª

IMPORTE POR ANUALIDAD

	2023	2024	2025	2026	2027
IMPORTE MÁXIMO SUBVENCIONABLE	12.553,54 €	12.553,54 €	12.553,54 €	12.553,54 €	12.553,54 €
IMPORTE MEDIO DE TRANSFERENCIA (€/ha)	243,66 €	243,66 €	243,66 €	243,66 €	243,66 €

RESUMEN DE UNIDADES

Cód	GRUPO DE PAGO	Sup. Dec. Admisible (ha)	Sup. Comprometida (ha)	Sup. ajustada compromiso (1) (ha)	% sobredec.	Sup. Propuesta (ha)	Importe Declarado	Importe Topado	Importe Propuesto	Importe tras sobredec.
429	OLIVAR	1,22		1,22	0,00	1,22	302,44	302,44	302,44	302,44
432	FRUTALES SECANO	59,48		40,00	0,00	40,00	8.649,60	8.649,60	8.649,60	8.649,60
433	FRUTALES REGADÍO	10,30		10,30	0,00	10,30	3.601,50	3.601,50	3.601,50	3.601,50
TOTAL		71,00	51,52	51,52		51,52	12.553,54	12.553,54	12.553,54	12.553,54

APLICACIÓN DE REDUCCIONES Y PENALIZACIONES

GRUPO DE PAGO	Importe Calculado	Importe prereduc.	Criterios de subvencionabilidad y compromisos	Presentación tardía	Omisión declaración	Condicionalidad	IMPORTE (Euros)
							PROPUESTO
FRUTALES REGADÍO	3.601,50	3.601,50	0,00	0,00	0,00	0,00	3.601,50
FRUTALES SECANO	8.649,60	8.649,60	0,00	0,00	0,00	0,00	8.649,60
OLIVAR	302,44	302,44	0,00	0,00	0,00	0,00	302,44
TOTAL	12.553,54	12.553,54					12.553,54

RESUMEN DE PAGOS

PROPUESTO	IMPORTE (Euros)			
	PROPUESTO	FEADER (Eje 2)	MAPA	CAPADR
	12.553,54	10.670,51	1.231,51	651,52

(1) Superficie declarada admisible ajustada con la superficie comprometida.
(2) Factor de penalización valorando el alcance para el tipo de compromiso.

Puede verificar la integridad de una copia de este documento mediante la lectura del código QR adjunto o mediante el acceso a la dirección <https://ws050.juntadeandalucia.es/verificarFirma> indicando el código de VERIFICACIÓN

FIRMADO POR	JUAN JOSE SOLER GARCIA	FECHA	03/07/2024	
	ROCIO GUIJARRO MILLAN			
VERIFICACIÓN	Pk2jm6MP8Q4FQJJZRRTHBNMQA26B8	PÁGINA	2433/3256	



RECINTOS PROPUESTOS

REF.	REFERENCIA SIGPAC	CULTIVO	DESCRIPCIÓN CULTIVO	S/R	G.PAGO	PEND. MEDIA (%)	SUP. DEC. ADMISIBLE (ha)	SUP. COMPROM. (ha)	SUP. AJUSTADA COMPR.(1) (ha)	SUP. CONV. SIGPAC (ha)	SUP. CERTIF. (ha)	SUP. CAMPO (ha)	SUP. CAMPO DECLARADO (ha)	SUP. DEC. REDUCIDA (ha)	SUP. PROPUESTA (ha)
170000005400248	18-057-002-00078-002	101010	OLIVAR-PICUAL	S	429	12,10	0,08	0,08	0,08		0,08			0,08	0,08
170000005400250	18-057-002-00073-004	101010	OLIVAR-PICUAL	R	429	6,50	0,29	0,29	0,29		0,29			0,29	0,29
170000005400251	18-057-002-00073-012	101010	OLIVAR-PICUAL	R	429	3,70	0,05	0,05	0,05		0,05			0,05	0,05
170000005400264	18-057-005-00009-002	101010	OLIVAR-PICUAL	S	429	12,30	0,08	0,08	0,08		0,08			0,08	0,08
170000005400265	18-057-002-00073-001	101010	OLIVAR-PICUAL	R	429	7,80	0,18	0,18	0,18		0,18			0,18	0,18
170000005400267	18-057-005-00007-004	101010	OLIVAR-PICUAL	R	429	9,90	0,54	0,54	0,54		0,54			0,54	0,54
-1622531	18-057-006-00002-001	104020	ALMENDROS-GUARA	S	432	5,70	1,43	1,43	1,43		1,43			1,43	1,43
170000005400253	18-057-002-00067-007	104020	ALMENDROS-GUARA	S	432	15,80	0,22	0,22	0,22		0,22			0,22	0,22
170000005400254	18-057-006-00006-006	104020	ALMENDROS-GUARA	S	432	4,40	3,83	3,83	3,83		3,83			3,83	3,83
170000005400255	18-057-006-00006-001	104020	ALMENDROS-GUARA	S	432	10,90	0,72	0,72	0,72		0,72			0,72	0,72
170000005400256	18-057-005-00063-006	104020	ALMENDROS-GUARA	S	432	4,60	1,08	1,08	1,08		1,08			1,08	1,08
170000005400257	18-057-006-00002-002	104020	ALMENDROS-GUARA	S	432	5,30	0,49	0,49	0,49		0,49			0,49	0,49
170000005400258	18-057-005-00063-004	104020	ALMENDROS-GUARA	S	432	7,90	3,70	3,70	3,70		3,70			3,70	3,70
170000005400259	18-057-005-00063-003	104020	ALMENDROS-GUARA	S	432	4,90	0,74	0,74	0,74		0,74			0,74	0,74
170000005400260	18-057-002-00074-005	104020	ALMENDROS-GUARA	S	432	6,80	1,73	1,73	1,73		1,73			1,73	1,73
170000005400261	18-057-006-00002-001	104020	ALMENDROS-GUARA	S	432	5,70	15,70	15,70	15,70		15,73			15,70	15,70
170000005400263	18-057-002-00069-002	104020	ALMENDROS-GUARA	S	432	2,30	2,28	2,28	2,28		2,28			2,28	2,28
170000005400272	18-057-006-00006-004	104020	ALMENDROS-GUARA	S	432	7,70	13,83	13,83	13,83		13,83			13,83	13,83
170000005400273	18-057-006-00006-015	104020	ALMENDROS-GUARA	S	432	4,40	0,07	0,07	0,07		0,07			0,07	0,07
170000005400274	18-057-006-00006-002	104020	ALMENDROS-GUARA	S	432	9,50	0,60	0,60	0,60		0,60			0,60	0,60
170000005400275	18-057-006-00006-003	104020	ALMENDROS-GUARA	S	432	7,80	0,96	0,96	0,96		0,96			0,96	0,96
170000005400276	18-057-005-00065-001	104020	ALMENDROS-GUARA	S	432	6,50	3,54	3,54	3,54		3,54			3,54	3,54
170000005400277	18-057-006-00003-001	104020	ALMENDROS-GUARA	S	432	7,20	6,66	6,66	6,66		6,66			6,66	6,66
170000005400278	18-057-002-00074-004	104020	ALMENDROS-GUARA	S	432	7,10	0,42	0,42	0,42		0,42			0,42	0,42
170000005400281	18-057-005-00007-001	104043	ALMENDROS-VAIRO	S	432	6,80	1,48	1,48	1,48		1,48			1,48	1,48
-1120799	18-057-005-00007-019	104020	ALMENDROS-GUARA	R	433	5,70	0,15	0,15	0,15		0,15			0,15	0,15
-1120798	18-057-005-00007-018	104020	ALMENDROS-GUARA	R	433	3,00	0,09	0,09	0,09		0,09			0,09	0,09
-1120797	18-057-005-00007-017	104020	ALMENDROS-GUARA	R	433	2,10	0,33	0,33	0,33		0,33			0,33	0,33
-751193	18-057-002-00073-013	104020	ALMENDROS-GUARA	R	433	2,90	0,29	0,29	0,29		0,30			0,29	0,29
170000005400247	18-057-002-00067-006	104020	ALMENDROS-GUARA	R	433	2,90	2,17	2,17	2,17		2,17			2,17	2,17
170000005400252	18-057-005-00007-008	104020	ALMENDROS-GUARA	R	433	1,60	0,31	0,31	0,31		0,31			0,31	0,31
170000005400262	18-057-005-00007-005	104020	ALMENDROS-GUARA	R	433	2,00	0,21	0,21	0,21		0,21			0,21	0,21
170000005400268	18-057-002-00073-007	104020	ALMENDROS-GUARA	R	433	1,90	0,43	0,43	0,43		0,43			0,43	0,43
170000005400269	18-057-002-00073-008	104020	ALMENDROS-GUARA	R	433	2,10	0,53	0,53	0,53		0,53			0,53	0,53
170000005400270	18-057-002-00073-005	104020	ALMENDROS-GUARA	R	433	2,30	0,56	0,56	0,56		0,56			0,56	0,56
170000005400271	18-057-002-00073-006	104020	ALMENDROS-GUARA	R	433	2,30	0,44	0,44	0,44		0,44			0,44	0,44
170000005400279	18-057-002-00078-003	104057	ALMENDROS-AVIJOR	R	433	3,80	3,89	3,89	3,89		3,89			3,89	3,89
170000005400280	18-057-005-00007-009	104043	ALMENDROS-VAIRO	R	433	2,10	0,36	0,36	0,36		0,36			0,36	0,36
170000005400282	18-057-005-00007-006	104043	ALMENDROS-VAIRO	R	433	2,30	0,30	0,30	0,30		0,30			0,30	0,30
170000005400283	18-057-005-00007-011	104043	ALMENDROS-VAIRO	R	433	2,20	0,24	0,24	0,24		0,24			0,24	0,24

(1) Superficie declarada admisible ajustada con la superficie comprometida.
 (2) Factor de penalización valorando el alcance para el tipo de compromiso.

Puede verificar la integridad de una copia de este documento mediante la lectura del código QR adjunto o mediante el acceso a la dirección https://ws050.juntadeandalucia.es/verificarFirma indicando el código de VERIFICACIÓN				
FIRMADO POR	JUAN JOSE SOLER GARCIA ROCIO GUIJARRO MILLAN		FECHA 03/07/2024	
VERIFICACIÓN	Pk2jm6MP8Q4FQJJZRRTHBNMQA26B8		PÁGINA 2434/3256	



APELLIDOS Y NOMBRE / RAZÓN SOCIAL

RECHE MOTOS LUIS

NIF

****5873*

EXPEDIENTE

1193677

ANUALIDAD DE PAGO

1ª

IMPORTE POR ANUALIDAD

	2023	2024	2025	2026	2027
IMPORTE MÁXIMO SUBVENCIONABLE	7.094,41 €	7.094,41 €	7.094,41 €	7.094,41 €	7.094,41 €
IMPORTE MEDIO DE TRANSFERENCIA (€/ha)	151,17 €	151,17 €	151,17 €	151,17 €	151,17 €

RESUMEN DE UNIDADES

Cód	GRUPO DE PAGO	Sup. Dec. Admisible (ha)	Sup. Comprometida (ha)	Sup. ajustada compromiso (1) (ha)	% sobredec.	Sup. Propuesta (ha)	Importe Declarado	Importe Topado	Importe Propuesto	Importe tras sobredec.
426	HERBÁCEOS	46,93		46,93	0,00	46,93	7.094,41	7.094,41	7.094,41	7.094,41
TOTAL		46,93	46,93	46,93		46,93	7.094,41	7.094,41	7.094,41	7.094,41

APLICACIÓN DE REDUCCIONES Y PENALIZACIONES

GRUPO DE PAGO	Importe Calculado	Importe prereduc.	Criterios de subvencionabilidad y compromisos	Presentación tardía	Omisión declaración	Condicionalidad	IMPORTE (Euros) PROPUESTO
HERBÁCEOS	7.094,41	7.094,41	0,00	0,00	0,00	0,00	7.094,41
TOTAL	7.094,41	7.094,41					7.094,41

RESUMEN DE PAGOS

	IMPORTE (Euros)			
	PROPUESTO	FEADER (Eje 2)	MAPA	CAPADR
PROPUESTO	7.094,41	6.030,25	695,96	368,20

RECINTOS PROPUESTOS

REF.	REFERENCIA SIGPAC	CULTIVO	DESCRIPCIÓN CULTIVO	S/R	G.PAGO	PEND. MEDIA (%)	SUP. DEC. ADMISIBLE (ha)	SUP. COMPROM. (ha)	SUP. AJUSTADA COMPROM. (1) (ha)	SUP. CONV. SIGPAC (ha)	SUP. CERTIE. (ha)	SUP. CAMPO (ha)	SUP. CAMPO DETER. CULT. DECLARADO (ha)	SUP. DEC. REDUCIDA (ha)	SUP. PROPUESTA (ha)
170000006670136	18-149-017-00249-001	8000	AVENA-SIN VARIEDAD	R	426	2,60	0,11	0,11	0,11		0,11			0,11	0,11
170000006670137	18-149-017-00250-001	8000	AVENA-SIN VARIEDAD	R	426	2,00	0,46	0,46	0,46		0,46			0,46	0,46
170000006670138	18-149-017-00200-001	8000	AVENA-SIN VARIEDAD	R	426	1,90	0,44	0,44	0,44		0,44			0,44	0,44
170000006670139	18-149-017-00201-001	8000	AVENA-SIN VARIEDAD	R	426	6,70	0,15	0,15	0,15		0,15			0,15	0,15
170000006670153	18-149-017-00067-001	8000	AVENA-SIN VARIEDAD	S	426	2,60	12,23	12,23	12,23		12,23			12,23	12,23
170000006670154	18-149-017-00068-001	8000	AVENA-SIN VARIEDAD	S	426	2,10	0,41	0,41	0,41		0,41			0,41	0,41
170000006670155	18-149-017-00156-001	1000	TRIGO BLANDO-SIN VARIEDAD	S	426	4,70	1,71	1,71	1,71		1,71			1,71	1,71
170000006670157	18-149-016-01016-001	5000	CEBADA-SIN VARIEDAD	R	426	2,70	0,37	0,37	0,37		0,37			0,37	0,37
170000006670158	18-149-015-00032-008	40376	GUISANTES-VIRIATO	S	426	10,30	4,62	4,62	4,62		4,62			4,62	4,62
170000006670162	18-149-016-00374-001	40376	GUISANTES-VIRIATO	S	426	2,10	6,27	6,27	6,27		6,27			6,27	6,27
170000006670163	18-149-017-00215-001	8000	AVENA-SIN VARIEDAD	R	426	1,20	0,14	0,14	0,14		0,14			0,14	0,14
170000006670167	18-149-017-00247-001	5000	CEBADA-SIN VARIEDAD	R	426	1,00	1,31	1,31	1,31		1,31			1,31	1,31
170000006670168	18-149-017-00248-001	8000	AVENA-SIN VARIEDAD	R	426	2,30	0,21	0,21	0,21		0,21			0,21	0,21
170000006670170	18-149-017-00170-002	1000	TRIGO BLANDO-SIN VARIEDAD	S	426	9,20	2,75	2,75	2,75		2,75			2,75	2,75
170000006670171	18-149-016-00341-001	8000	AVENA-SIN VARIEDAD	S	426	5,40	1,79	1,79	1,79		1,79			1,79	1,79
170000006670172	18-149-016-00366-001	1000	TRIGO BLANDO-SIN VARIEDAD	S	426	3,40	0,17	0,17	0,17		0,17			0,17	0,17
170000006670173	18-149-017-00043-002	8000	AVENA-SIN VARIEDAD	S	426	10,90	1,09	1,09	1,09		1,09			1,09	1,09
170000006670175	18-149-018-00016-001	5000	CEBADA-SIN VARIEDAD	S	426	4,70	9,89	9,89	9,89		9,89			9,89	9,89
170000006670176	18-149-017-00062-002	8000	AVENA-SIN VARIEDAD	S	426	3,70	2,81	2,81	2,81		2,81			2,81	2,81

(1) Superficie declarada admisible ajustada con la superficie comprometida.
(2) Factor de penalización valorando el alcance para el tipo de compromiso.

Puede verificar la integridad de una copia de este documento mediante la lectura del código QR adjunto o mediante el acceso a la dirección https://ws050.juntadeandalucia.es/verificarFirma indicando el código de VERIFICACIÓN					
FIRMADO POR	JUAN JOSE SOLER GARCIA		FECHA		03/07/2024
	ROCIO GUIJARRO MILLAN				
VERIFICACIÓN	Pk2jm6MP8Q4FQJJZRRTHBNMQA26B8		PÁGINA		2435/3256



INCIDENCIAS

INCIDENCIA DESCRIPCIÓN

- 242 Recinto pendiente de acreditación de titularidad.
Ref:6826772 Recinto:18-149-900-99000-99001 Cultivo:62000 PASTOS PERMANENTES DE 5 O MAS AÑOS-SIN VARIEDAD Secano
- 100411 Recinto no admisible por no estar asociado en SIGGAN a una explotación ganadera admisible (Artículo 10 de la Orden de 28 de marzo de 2023).
Ref:1700000006670161 Recinto:18-149-015-00032-00005 Cultivo:20000 BARBECHO TRADICIONAL-SIN VARIEDAD Secano
Ref:1700000006670159 Recinto:18-149-015-00032-00010 Cultivo:20000 BARBECHO TRADICIONAL-SIN VARIEDAD Secano
Ref:1700000006670144 Recinto:18-149-015-00032-00019 Cultivo:20000 BARBECHO TRADICIONAL-SIN VARIEDAD Secano
Ref:1700000006670142 Recinto:18-149-017-00032-00001 Cultivo:20000 BARBECHO TRADICIONAL-SIN VARIEDAD Secano
Ref:1700000006670156 Recinto:18-149-017-00127-00001 Cultivo:20000 BARBECHO TRADICIONAL-SIN VARIEDAD Secano
Ref:1700000006670165 Recinto:18-149-017-00296-00001 Cultivo:20000 BARBECHO TRADICIONAL-SIN VARIEDAD Secano
Ref:1700000006670164 Recinto:18-149-018-00196-00001 Cultivo:20000 BARBECHO TRADICIONAL-SIN VARIEDAD Secano
- 100424 Solicita recinto que no está comprometido para la operación.
Ref:1700000006670161 Recinto:18-149-015-00032-00005 Cultivo:20000 BARBECHO TRADICIONAL-SIN VARIEDAD Secano
Ref:1700000006670159 Recinto:18-149-015-00032-00010 Cultivo:20000 BARBECHO TRADICIONAL-SIN VARIEDAD Secano
Ref:1700000006670144 Recinto:18-149-015-00032-00019 Cultivo:20000 BARBECHO TRADICIONAL-SIN VARIEDAD Secano
Ref:1700000006670142 Recinto:18-149-017-00032-00001 Cultivo:20000 BARBECHO TRADICIONAL-SIN VARIEDAD Secano
Ref:1700000006670156 Recinto:18-149-017-00127-00001 Cultivo:20000 BARBECHO TRADICIONAL-SIN VARIEDAD Secano
Ref:1700000006670165 Recinto:18-149-017-00296-00001 Cultivo:20000 BARBECHO TRADICIONAL-SIN VARIEDAD Secano
Ref:1700000006670164 Recinto:18-149-018-00196-00001 Cultivo:20000 BARBECHO TRADICIONAL-SIN VARIEDAD Secano
Ref:6826772 Recinto:18-149-900-99000-99001 Cultivo:62000 PASTOS PERMANENTES DE 5 O MAS AÑOS-SIN VARIEDAD Secano

(1) Superficie declarada admisible ajustada con la superficie comprometida.
(2) Factor de penalización valorando el alcance para el tipo de compromiso.

Puede verificar la integridad de una copia de este documento mediante la lectura del código QR adjunto o mediante el acceso a la dirección <https://ws050.juntadeandalucia.es/verificarFirma> indicando el código de VERIFICACIÓN

FIRMADO POR	JUAN JOSE SOLER GARCIA	FECHA	03/07/2024	
	ROCIO GUIJARRO MILLAN			
VERIFICACIÓN	Pk2jm6MP8Q4FQJJZRRTHBNMQA26B8	PÁGINA	2436/3256	



APELLIDOS Y NOMBRE / RAZÓN SOCIAL

RECHE RODRIGUEZ ANTONIO ALBERTO

NIF
***9811*

EXPEDIENTE
1221914

ANUALIDAD DE PAGO

1ª

IMPORTE POR ANUALIDAD

	2023	2024	2025	2026	2027
IMPORTE MÁXIMO SUBVENCIONABLE	3.708,52 €	3.708,52 €	3.708,52 €	3.708,52 €	3.708,52 €
IMPORTE MEDIO DE TRANSFERENCIA (€/ha)	216,24 €	216,24 €	216,24 €	216,24 €	216,24 €

RESUMEN DE UNIDADES

Cód	GRUPO DE PAGO	Sup. Dec. Admisible (ha)	Sup. Comprometida (ha)	Sup. ajustada compromiso (1) (ha)	% sobredec.	Sup. Propuesta (ha)	Importe Declarado	Importe Topado	Importe Propuesto	Importe tras sobredec.
432	FRUTALES SECANO	17,21		17,15	0,00	17,15	3.708,52	3.708,52	3.708,52	3.708,52
TOTAL		17,21	17,15	17,15		17,15	3.708,52	3.708,52	3.708,52	3.708,52

APLICACIÓN DE REDUCCIONES Y PENALIZACIONES

GRUPO DE PAGO	Importe Calculado	Importe prereduc.	Criterios de subvencionabilidad y compromisos	Presentación tardía	Omisión declaración	Condicionalidad	IMPORTE (Euros) PROPUESTO
FRUTALES SECANO	3.708,52	3.708,52	0,00	0,00	0,00	0,00	3.708,52
TOTAL	3.708,52	3.708,52					3.708,52

RESUMEN DE PAGOS

	IMPORTE (Euros)			
	PROPUESTO	FEADER (Eje 2)	MAPA	CAPADR
PROPUESTO	3.708,52	3.152,24	363,81	192,47

RECINTOS PROPUESTOS

REF.	REFERENCIA SIGPAC	CULTIVO	DESCRIPCIÓN CULTIVO	S/R	G.PAGO	PEND. MEDIA (%)	SUP. DEC. ADMISIBLE (ha)	SUP. COMPROM. (ha)	SUP. AJUSTADA COMPROM. (1) (ha)	SUP. CONV. SIGPAC (ha)	SUP. CERTIE. (ha)	SUP. CAMPO (ha)	SUP. CAMPO DETER. CULT. DECLARADO (ha)	SUP. DEC. REDUCIDA (ha)	SUP. PROPUESTA (ha)
4168458	18-024-011-00257-003	104020	ALMENDROS-GUARA	S	432	8,10	0,02	0,02	0,02		0,02			0,02	0,02
5066567	18-024-010-00071-001	104020	ALMENDROS-GUARA	S	432	3,70	4,06	4,06	4,06		4,06			4,06	4,06
5066570	18-024-010-00071-007	104037	ALMENDROS-SOLETA	S	432	4,50	6,99	6,93	6,93		6,99			6,93	6,93
170000004656279	18-024-011-00245-001	104003	ALMENDROS-ANTOÑETA	S	432	5,10	2,71	2,71	2,71		2,71			2,71	2,71
170000004656280	18-024-011-00248-001	104003	ALMENDROS-ANTOÑETA	S	432	4,50	0,10	0,10	0,10		0,10			0,10	0,10
170000004656281	18-024-011-00257-002	104020	ALMENDROS-GUARA	S	432	6,80	3,33	3,33	3,33		3,33			3,33	3,33

INCIDENCIAS

INCIDENCIA DESCRIPCIÓN

4272 Verifica que las líneas de declaración de las Solicitudes Únicas no tienen solapes con la capa de Retroactividad Gráfica (ambas de la misma campaña) a nivel de expediente/línea de declaración gráfica de la solicitud.
Ref:5066570 Recinto:18-024-010-00071-00007 Cultivo: - Agregado de la referencia del recinto.:0 Zona de la referencia del recinto.:0 Superficie solapada.:0,06 Id. Incid.:95944173

(1) Superficie declarada admisible ajustada con la superficie comprometida.
(2) Factor de penalización valorando el alcance para el tipo de compromiso.

Puede verificar la integridad de una copia de este documento mediante la lectura del código QR adjunto o mediante el acceso a la dirección https://ws050.juntadeandalucia.es/verificarFirma indicando el código de VERIFICACIÓN					
FIRMADO POR	JUAN JOSE SOLER GARCIA		FECHA		03/07/2024
	ROCIO GUIJARRO MILLAN				
VERIFICACIÓN	Pk2jm6MP8Q4FQJJZRRTHBNMQA26B8		PÁGINA		2437/3256



APELLIDOS Y NOMBRE / RAZÓN SOCIAL

RECHE RUIZ FRANCISCA

NIF
****5375*

EXPEDIENTE
1155860

ANUALIDAD DE PAGO
1ª

IMPORTE POR ANUALIDAD

	2023	2024	2025	2026	2027
IMPORTE MÁXIMO SUBVENCIONABLE	3.269,47 €	3.269,47 €	3.269,47 €	3.269,47 €	3.269,47 €
IMPORTE MEDIO DE TRANSFERENCIA (€/ha)	182,96 €	182,96 €	182,96 €	182,96 €	182,96 €

RESUMEN DE UNIDADES

Cód	GRUPO DE PAGO	Sup. Dec. Admisible (ha)	Sup. Comprometida (ha)	Sup. ajustada compromiso (I) (ha)	% sobredec.	Sup. Propuesta (ha)	Importe Declarado	Importe Topado	Importe Propuesto	Importe tras sobredec.
426	HERBÁCEOS	3,69		3,69	0,00	3,69	557,82	557,82	557,82	557,82
432	FRUTALES SECANO	12,54		12,54	0,00	12,54	2.711,65	2.711,65	2.711,65	2.711,65
434	HERBÁCEOS NO ELEGIBLES	1,64		1,64	0,00	1,64	0,00	0,00	0,00	0,00
TOTAL		17,87	17,87	17,87		17,87	3.269,47	3.269,47	3.269,47	3.269,47

APLICACIÓN DE REDUCCIONES Y PENALIZACIONES

GRUPO DE PAGO	Importe Calculado	Importe prereduc.	Criterios de subvencionabilidad y compromisos	Presentación tardía	Omisión declaración	Condicionalidad	IMPORTE (Euros)
							PROPUESTO
FRUTALES SECANO	2.711,65	2.711,65	0,00	0,00	0,00	0,00	2.711,65
HERBÁCEOS	557,82	557,82	0,00	0,00	0,00	0,00	557,82
HERBÁCEOS NO ELEGIBLES	0,00	0,00	0,00	0,00	0,00	0,00	0,00
TOTAL	3.269,47	3.269,47					3.269,47

RESUMEN DE PAGOS

PROPUESTO	IMPORTE (Euros)			
	PROPUESTO	FEADER (Eje 2)	MAPA	CAPADR
	3.269,47	2.779,05	320,73	169,69

RECINTOS PROPUESTOS

REF.	REFERENCIA SIGPAC	CULTIVO	DESCRIPCIÓN CULTIVO	S/R	G.PAGO	PEND. MEDIA (%)	SUP. DEC. ADMISIBLE (ha)	SUP. COMPROM. (ha)	SUP. AJUSTADA COMPR.(I) (ha)	SUP. CONV. SIGPAC (ha)	SUP. CERTIF. (ha)	SUP. CAMPO (ha)	SUP. CAMPO DETER. CULT. DECLARADO (ha)	SUP. DEC. REDUCIDA (ha)	SUP. PROPUESTA (ha)
1700000007088331	18-024-009-00275-006	1000	TRIGO BLANDO-SIN VARIEDAD	S	426	10,30	1,13	1,13	1,13		1,13			1,13	1,13
1700000007088335	18-024-009-00275-004	1000	TRIGO BLANDO-SIN VARIEDAD	S	426	5,70	1,98	1,98	1,98		1,98			1,98	1,98
1700000007088336	18-024-009-00275-007	1000	TRIGO BLANDO-SIN VARIEDAD	S	426	8,70	0,12	0,12	0,12		0,12			0,12	0,12
1700000007088338	18-024-009-00275-005	1000	TRIGO BLANDO-SIN VARIEDAD	S	426	12,30	0,46	0,46	0,46		0,46			0,46	0,46
1700000007088356	18-024-011-00048-001	104020	ALMENDROS-GUARA	S	432	6,40	1,43	1,43	1,43		1,43			1,43	1,43
1700000007088357	18-024-012-00154-002	104007	ALMENDROS-COMUNA	S	432	12,90	0,40	0,40	0,40		0,40			0,40	0,40
1700000007088358	18-024-011-00047-001	104020	ALMENDROS-GUARA	S	432	5,80	0,72	0,72	0,72		0,72			0,72	0,72
1700000007088359	18-024-011-00046-001	104020	ALMENDROS-GUARA	S	432	2,70	2,32	2,32	2,32		2,32			2,32	2,32
1700000007088360	18-024-010-00121-001	104020	ALMENDROS-GUARA	S	432	3,00	0,27	0,27	0,27		0,27			0,27	0,27
1700000007088361	18-024-010-00034-001	104022	ALMENDROS-LARGUETA	S	432	3,20	0,77	0,77	0,77		0,77			0,77	0,77
1700000007088362	18-057-046-00242-001	104022	ALMENDROS-LARGUETA	S	432	3,50	2,63	2,63	2,63		2,63			2,63	2,63
1700000007088363	18-057-046-00251-001	104022	ALMENDROS-LARGUETA	S	432	4,30	4,00	4,00	4,00		4,00			4,00	4,00
1700000007088333	18-024-012-00150-003	20000	BARBECHO TRADICIONAL-SIN VARIEDAD	S	434	2,50	0,09	0,09	0,09		0,09			0,09	0,09
1700000007088346	18-024-011-00002-001	20000	BARBECHO TRADICIONAL-SIN VARIEDAD	S	434	2,90	1,55	1,55	1,55		1,55			1,55	1,55

(1) Superficie declarada admisible ajustada con la superficie comprometida.
(2) Factor de penalización valorando el alcance para el tipo de compromiso.

Puede verificar la integridad de una copia de este documento mediante la lectura del código QR adjunto o mediante el acceso a la dirección <https://ws050.juntadeandalucia.es/verificarFirma> indicando el código de VERIFICACIÓN

FIRMADO POR	JUAN JOSE SOLER GARCIA	FECHA	03/07/2024	
	ROCIO GUIJARRO MILLAN			
VERIFICACIÓN	Pk2jm6MP8Q4FQJJZRRTHBNMQA26B8	PÁGINA	2438/3256	



<u>APELLIDOS Y NOMBRE / RAZÓN SOCIAL</u>	<u>NIF</u>	<u>EXPEDIENTE</u>	<u>ANUALIDAD DE PAGO</u>
RECIO ALCALDE MANUEL	***3632*	1041647	

RESUMEN DE PAGOS

PROPUESTO	<u>IMPORTE (Euros)</u>			
	<u>PROPUESTO</u>	<u>FEADER (Eje 2)</u>	<u>MAPA</u>	<u>CAPADR</u>
	0,00	0,00	0,00	0,00

INCIDENCIAS

INCIDENCIA DESCRIPCIÓN

242	Recinto pendiente de acreditación de titularidad. Ref:1700000002677641 Recinto:18-068-001-00257-00001 Cultivo:101010 OLIVAR-PICUAL Regadío Ref:1700000002677643 Recinto:18-068-001-00329-00001 Cultivo:101010 OLIVAR-PICUAL Regadío Ref:1700000002677647 Recinto:18-068-001-00348-00001 Cultivo:101010 OLIVAR-PICUAL Secano Ref:1700000002677646 Recinto:18-068-001-00373-00001 Cultivo:101010 OLIVAR-PICUAL Regadío Ref:-702840 Recinto:18-068-001-00825-00004 Cultivo:101010 OLIVAR-PICUAL Regadío Ref:1700000002677644 Recinto:18-068-001-00882-00001 Cultivo:101010 OLIVAR-PICUAL Regadío Ref:1700000002677642 Recinto:18-068-003-00082-00004 Cultivo:101010 OLIVAR-PICUAL Regadío
100424	Solicita recinto que no está comprometido para la operación. Ref:1700000002677641 Recinto:18-068-001-00257-00001 Cultivo:101010 OLIVAR-PICUAL Regadío Ref:1700000002677643 Recinto:18-068-001-00329-00001 Cultivo:101010 OLIVAR-PICUAL Regadío Ref:1700000002677647 Recinto:18-068-001-00348-00001 Cultivo:101010 OLIVAR-PICUAL Secano Ref:1700000002677646 Recinto:18-068-001-00373-00001 Cultivo:101010 OLIVAR-PICUAL Regadío Ref:-702840 Recinto:18-068-001-00825-00004 Cultivo:101010 OLIVAR-PICUAL Regadío Ref:1700000002677644 Recinto:18-068-001-00882-00001 Cultivo:101010 OLIVAR-PICUAL Regadío Ref:1700000002677642 Recinto:18-068-003-00082-00004 Cultivo:101010 OLIVAR-PICUAL Regadío
101008	Expediente sin compromisos vigentes. Operación:6503.2

(1) Superficie declarada admisible ajustada con la superficie comprometida.
(2) Factor de penalización valorando el alcance para el tipo de compromiso.

Puede verificar la integridad de una copia de este documento mediante la lectura del código QR adjunto o mediante el acceso a la dirección https://ws050.juntadeandalucia.es/verificarFirma indicando el código de VERIFICACIÓN				
FIRMADO POR	JUAN JOSE SOLER GARCIA	FECHA	03/07/2024	
	ROCIO GUIJARRO MILLAN			
VERIFICACIÓN	Pk2jm6MP8Q4FQJJZRRTHBNMQA26B8	PÁGINA	2439/3256	



APELLIDOS Y NOMBRE / RAZÓN SOCIAL RECIO MEDINA NORBERTO MANUEL
NIF ****3262*
EXPEDIENTE 1230187
ANUALIDAD DE PAGO 1ª

IMPORTE POR ANUALIDAD

	2023	2024	2025	2026	2027
IMPORTE MÁXIMO SUBVENCIONABLE	560,25 €	560,25 €	560,25 €	560,25 €	560,25 €
IMPORTE MEDIO DE TRANSFERENCIA (€/ha)	247,90 €	247,90 €	247,90 €	247,90 €	247,90 €

RESUMEN DE UNIDADES

Cód	GRUPO DE PAGO	Sup. Dec. Admisible (ha)	Sup. Comprometida (ha)	Sup. ajustada compromiso (1) (ha)	% sobredec.	Sup. Propuesta (ha)	Importe Declarado	Importe Topado	Importe Propuesto	Importe tras sobredec.
429	OLIVAR	2,26		2,26	0,00	2,26	560,25	560,25	560,25	560,25
TOTAL		2,26	2,26	2,26		2,26	560,25	560,25	560,25	560,25

APLICACIÓN DE REDUCCIONES Y PENALIZACIONES

GRUPO DE PAGO	Importe Calculado	Importe prerreduc.	Criterios de subvencionabilidad y compromisos	Presentación tardía	Omisión declaración	Condicionalidad	IMPORTE (Euros) PROPUESTO
OLIVAR	560,25	560,25	0,00	0,00	0,00	0,00	560,25
TOTAL	560,25	560,25					560,25

RESUMEN DE PAGOS

	IMPORTE (Euros)			
	PROPUESTO	FEADER (Eje 2)	MAPA	CAPADR
PROPUESTO	560,25	476,21	54,96	29,08

RECINTOS PROPUESTOS

REF.	REFERENCIA SIGPAC	CULTIVO	DESCRIPCIÓN CULTIVO	S/R	G.PAGO	PEND. MEDIA (%)	SUP. DEC. ADMISIBLE (ha)	SUP. COMPROM. (ha)	SUP. AJUSTADA COMPROM. (1) (ha)	SUP. CONV. SIGPAC (ha)	SUP. CERTIE. (ha)	SUP. CAMPO (ha)	SUP. CAMPO DETER. CULT. DECLARADO (ha)	SUP. DEC. REDUCIDA (ha)	SUP. PROPUESTA (ha)
1700000005455868	18-068-001-00257-001	101010	OLIVAR-PICUAL	R	429	13,50	1,46	1,46	1,46		1,46			1,46	1,46
1700000005455871	18-068-002-00029-001	101010	OLIVAR-PICUAL	S	429	21,50	0,04	0,04	0,04		0,04			0,04	0,04
1700000005455872	18-068-002-00030-002	101010	OLIVAR-PICUAL	S	429	26,30	0,02	0,02	0,02		0,02			0,02	0,02
1700000005455873	18-068-001-09007-007	101010	OLIVAR-PICUAL	S	429	7,40	0,03	0,03	0,03		0,03			0,03	0,03
1700000005455875	18-068-001-00882-001	101010	OLIVAR-PICUAL	R	429	9,60	0,71	0,71	0,71		0,71			0,71	0,71

INCIDENCIAS

INCIDENCIA DESCRIPCIÓN

- 100402 Recinto solicitado no forma parte de ningún organismo de control autorizado para la producción ecológica en Andalucía o fecha de inscripción posterior al plazo establecido (Anexo I. Criterios de Subvencionabilidad. Orden 28 de marzo de 2023). Ref:-584516 Recinto:18-068-001-00326-00001 Cultivo:101010 OLIVAR-PICUAL Secano
- 100424 Solicita recinto que no está comprometido para la operación. Ref:-584516 Recinto:18-068-001-00326-00001 Cultivo:101010 OLIVAR-PICUAL Secano Ref:1700000005455869 Recinto:18-068-002-00028-00002 Cultivo:60002 ALFALFA-ADORNA Regadío Ref:-926306 Recinto:18-068-002-00029-00002 Cultivo:60002 ALFALFA-ADORNA Secano Ref:-927837 Recinto:18-068-002-00030-00003 Cultivo:60002 ALFALFA-ADORNA Regadío

(1) Superficie declarada admisible ajustada con la superficie comprometida.
 (2) Factor de penalización valorando el alcance para el tipo de compromiso.

Puede verificar la integridad de una copia de este documento mediante la lectura del código QR adjunto o mediante el acceso a la dirección <https://ws050.juntadeandalucia.es/verificarFirma> indicando el código de VERIFICACIÓN

FIRMADO POR	JUAN JOSE SOLER GARCIA	FECHA	03/07/2024	
	ROCIO GUIJARRO MILLAN			
VERIFICACIÓN	Pk2jm6MP8Q4FQJJZRRTHBNMQA26B8	PÁGINA	2440/3256	



APELLIDOS Y NOMBRE / RAZÓN SOCIAL REDONDO FERNANDEZ JUAN ANTONIO
NIF ****8998*
EXPEDIENTE 1254927
ANUALIDAD DE PAGO 1ª

IMPORTE POR ANUALIDAD

	2023	2024	2025	2026	2027
IMPORTE MÁXIMO SUBVENCIONABLE	8.266,86 €	8.266,86 €	8.266,86 €	8.266,86 €	8.266,86 €
IMPORTE MEDIO DE TRANSFERENCIA (€/ha)	216,24 €	216,24 €	216,24 €	216,24 €	216,24 €

RESUMEN DE UNIDADES

Cód	GRUPO DE PAGO	Sup. Dec. Admisible (ha)	Sup. Comprometida (ha)	Sup. ajustada compromiso (I) (ha)	% sobredec.	Sup. Propuesta (ha)	Importe Declarado	Importe Topado	Importe Propuesto	Importe tras sobredec.
432	FRUTALES SECANO	38,23		38,23	0,00	38,23	8.266,86	8.266,86	8.266,86	8.266,86
TOTAL		38,23	38,23	38,23		38,23	8.266,86	8.266,86	8.266,86	8.266,86

APLICACIÓN DE REDUCCIONES Y PENALIZACIONES

GRUPO DE PAGO	Importe Calculado	Importe prerreduc.	Criterios de subvencionabilidad y compromisos	Presentación tardía	Omisión declaración	Condicionalidad	IMPORTE (Euros) PROPUESTO
FRUTALES SECANO	8.266,86	8.266,86	0,00	0,00	0,00	0,00	8.266,86
TOTAL	8.266,86	8.266,86					8.266,86

RESUMEN DE PAGOS

	IMPORTE (Euros)			
	PROPUESTO	FEADER (Eje 2)	MAPA	CAPADR
PROPUESTO	8.266,86	7.026,83	810,98	429,05

RECINTOS PROPUESTOS

REF.	REFERENCIA SIGPAC	CULTIVO DESCRIPCIÓN CULTIVO	S/R G.PAGO	PEND. MEDIA (%)	SUP. DEC. ADMISIBLE (ha)	SUP. COMPROM. (ha)	SUP. AJUSTADA COMPROM. (I) (ha)	SUP. CONV. SIGPAC (ha)	SUP. CERTIE. (ha)	SUP. CAMPO (ha)	SUP. CAMPO DETER. CULT. DECLARADO (ha)	SUP. DEC. REDUCIDA (ha)	SUP. PROPUESTA (ha)
-1118782	18-057-030-00042-003	104020 ALMENDROS-GUARA	S 432	13,10	0,06	0,06	0,06		0,06			0,06	0,06
-1118778	18-057-029-00046-003	104020 ALMENDROS-GUARA	S 432	5,70	0,06	0,06	0,06		0,06			0,06	0,06
1700000003547590	18-057-029-00010-001	104020 ALMENDROS-GUARA	S 432	8,50	0,08	0,08	0,08		0,08			0,08	0,08
1700000003547591	18-057-029-00021-001	104020 ALMENDROS-GUARA	S 432	4,90	0,09	0,09	0,09		0,09			0,09	0,09
1700000003547592	18-057-029-00046-001	104020 ALMENDROS-GUARA	S 432	5,70	7,78	7,78	7,78		7,78			7,78	7,78
1700000003547593	18-057-032-00050-001	104020 ALMENDROS-GUARA	S 432	10,90	0,39	0,39	0,39		0,39			0,39	0,39
1700000003547594	18-057-032-00038-001	104020 ALMENDROS-GUARA	S 432	3,80	5,11	5,11	5,11		5,11			5,11	5,11
1700000003547596	18-057-029-00047-002	104020 ALMENDROS-GUARA	S 432	8,00	1,42	1,42	1,42		1,42			1,42	1,42
1700000003547597	18-057-029-00053-001	104020 ALMENDROS-GUARA	S 432	4,90	4,28	4,28	4,28		4,28			4,28	4,28
1700000003547598	18-057-030-00035-001	104020 ALMENDROS-GUARA	S 432	10,90	0,48	0,48	0,48		0,48			0,48	0,48
1700000003547599	18-057-030-00039-002	104020 ALMENDROS-GUARA	S 432	6,70	3,27	3,27	3,27		3,27			3,27	3,27
1700000003547600	18-057-030-00042-001	104020 ALMENDROS-GUARA	S 432	5,90	3,72	3,72	3,72		3,72			3,72	3,72
1700000003547601	18-057-030-00049-001	104020 ALMENDROS-GUARA	S 432	5,30	2,94	2,94	2,94		2,94			2,94	2,94
1700000003547602	18-057-030-00055-001	104020 ALMENDROS-GUARA	S 432	4,10	4,11	4,11	4,11		4,11			4,11	4,11
1700000003547603	18-057-032-00029-002	104020 ALMENDROS-GUARA	S 432	3,10	4,44	4,44	4,44		4,44			4,44	4,44

(1) Superficie declarada admisible ajustada con la superficie comprometida.
 (2) Factor de penalización valorando el alcance para el tipo de compromiso.

Puede verificar la integridad de una copia de este documento mediante la lectura del código QR adjunto o mediante el acceso a la dirección https://ws050.juntadeandalucia.es/verificarFirma indicando el código de VERIFICACIÓN				
FIRMADO POR	JUAN JOSE SOLER GARCIA	FECHA	03/07/2024	
	ROCIO GUIJARRO MILLAN			
VERIFICACIÓN	Pk2jm6MP8Q4FQJJZRRTHBNMQA26B8	PÁGINA	2441/3256	



APELLIDOS Y NOMBRE / RAZÓN SOCIAL

REINA MASEGOSA PEDRO LUIS

NIF
***0422*

EXPEDIENTE
1216965

ANUALIDAD DE PAGO
1ª

IMPORTE POR ANUALIDAD

	2023	2024	2025	2026	2027
IMPORTE MÁXIMO SUBVENCIONABLE	12.238,00 €	12.238,00 €	12.238,00 €	12.238,00 €	12.238,00 €
IMPORTE MEDIO DE TRANSFERENCIA (€/ha)	138,67 €	138,67 €	138,67 €	138,67 €	138,67 €

RESUMEN DE UNIDADES

Cód	GRUPO DE PAGO	Sup. Dec. Admisible (ha)	Sup. Comprometida (ha)	Sup. ajustada compromiso (1) (ha)	% sobredec.	Sup. Propuesta (ha)	Importe Declarado	Importe Topado	Importe Propuesto	Importe tras sobredec.
426	HERBÁCEOS	47,44		47,44	0,00	47,44	7.171,50	7.171,50	7.171,50	7.171,50
432	FRUTALES SECANO	23,43		23,43	0,00	23,43	5.066,50	5.066,50	5.066,50	5.066,50
434	HERBÁCEOS NO ELEGIBLES	17,38		17,38	0,00	17,38	0,00	0,00	0,00	0,00
TOTAL		88,25	88,25	88,25		88,25	12.238,00	12.238,00	12.238,00	12.238,00

APLICACIÓN DE REDUCCIONES Y PENALIZACIONES

GRUPO DE PAGO	Importe Calculado	Importe prereduc.	Criterios de subvencionabilidad y compromisos	Presentación tardía	Omisión declaración	Condicionalidad	IMPORTE (Euros)
							PROPUESTO
FRUTALES SECANO	5.066,50	5.066,50	0,00	0,00	0,00	0,00	5.066,50
HERBÁCEOS	7.171,50	7.171,50	0,00	0,00	0,00	0,00	7.171,50
HERBÁCEOS NO ELEGIBLES	0,00	0,00	0,00	0,00	0,00	0,00	0,00
TOTAL	12.238,00	12.238,00					12.238,00

RESUMEN DE PAGOS

PROPUESTO	IMPORTE (Euros)			
	PROPUESTO	FEADER (Eje 2)	MAPA	CAPADR
	12.238,00	10.402,31	1.200,54	635,15

(1) Superficie declarada admisible ajustada con la superficie comprometida.
(2) Factor de penalización valorando el alcance para el tipo de compromiso.

Puede verificar la integridad de una copia de este documento mediante la lectura del código QR adjunto o mediante el acceso a la dirección <https://ws050.juntadeandalucia.es/verificarFirma> indicando el código de VERIFICACIÓN

FIRMADO POR	JUAN JOSE SOLER GARCIA	FECHA	03/07/2024	
	ROCIO GUIJARRO MILLAN			
VERIFICACIÓN	Pk2jm6MP8Q4FQJJZRRTHBNMQA26B8	PÁGINA	2442/3256	



RECINTOS PROPUESTOS

REF.	REFERENCIA SIGPAC	CULTIVO	DESCRIPCIÓN CULTIVO	S/R	G.PAGO	PEND. MEDIA (%)	SUP. DEC. ADMISIBLE (ha)	SUP. COMPROM. (ha)	SUP. AJUSTADA COMPR.(1) (ha)	SUP. CONV. SIGPAC (ha)	SUP. CERTIF. (ha)	SUP. CAMPO (ha)	SUP. CAMPO DETER. CULT. DECLARADO (ha)	SUP. DEC. REDUCIDA (ha)	SUP. PROPUESTA (ha)
1700000007043525	18-149-002-00067-001	8000	AVENA-SIN VARIEDAD	S	426	10,60	1,46	1,46	1,46		1,46			1,46	1,46
1700000007043542	18-149-010-00100-002	53001	YEROS-MORO DA 131	S	426	7,90	6,78	6,78	6,78		6,78			6,78	6,78
1700000007043547	18-149-021-00237-002	8000	AVENA-SIN VARIEDAD	S	426	8,90	6,10	6,10	6,10		6,10			6,10	6,10
1700000007043554	18-149-007-00020-001	5000	CEBADA-SIN VARIEDAD	S	426	7,50	10,23	10,23	10,23		10,23			10,23	10,23
1700000007043555	18-149-007-00058-001	5000	CEBADA-SIN VARIEDAD	S	426	7,20	2,03	2,03	2,03		2,03			2,03	2,03
1700000007043558	18-149-002-00074-001	8000	AVENA-SIN VARIEDAD	S	426	9,30	0,56	0,56	0,56		0,56			0,56	0,56
1700000007043560	18-149-021-00161-001	5000	CEBADA-SIN VARIEDAD	S	426	3,50	3,30	3,30	3,30		3,30			3,30	3,30
1700000007043561	18-149-016-00908-001	8000	AVENA-SIN VARIEDAD	S	426	6,40	1,79	1,79	1,79		1,79			1,79	1,79
1700000007043563	18-149-003-00021-001	8000	AVENA-SIN VARIEDAD	S	426	9,30	2,08	2,08	2,08		2,08			2,08	2,08
1700000007043567	18-149-004-00055-001	8000	AVENA-SIN VARIEDAD	S	426	11,20	0,65	0,65	0,65		0,65			0,65	0,65
1700000007043568	18-149-004-00051-004	8000	AVENA-SIN VARIEDAD	S	426	7,50	3,69	3,69	3,69		3,69			3,69	3,69
1700000007043569	18-149-003-00024-001	8000	AVENA-SIN VARIEDAD	S	426	4,90	1,34	1,34	1,34		1,34			1,34	1,34
1700000007043570	18-149-002-00333-001	5000	CEBADA-SIN VARIEDAD	S	426	1,20	0,72	0,72	0,72		0,72			0,72	0,72
1700000007043574	18-149-021-00158-001	5000	CEBADA-SIN VARIEDAD	S	426	3,60	2,69	2,69	2,69		2,69			2,69	2,69
1700000007043576	18-149-005-00107-001	5000	CEBADA-SIN VARIEDAD	S	426	1,80	0,27	0,27	0,27		0,27			0,27	0,27
1700000007043579	18-149-016-00907-001	8000	AVENA-SIN VARIEDAD	S	426	5,50	0,79	0,79	0,79		0,79			0,79	0,79
1700000007043580	18-149-021-00029-001	8000	AVENA-SIN VARIEDAD	S	426	2,20	2,96	2,96	2,96		2,96			2,96	2,96
-1574798	18-149-022-00046-002	104025	ALMENDROS-MARINADA	S	432	10,20	0,57	0,57	0,57		0,57			0,57	0,57
-985964	18-149-016-00383-005	104008	ALMENDROS-CONSTANTI	S	432	3,00	3,68	3,68	3,68		3,68			3,68	3,68
-591898	18-149-022-00046-003	104025	ALMENDROS-MARINADA	S	432	22,70	0,04	0,04	0,04		0,04			0,04	0,04
4181706	18-149-022-00158-001	104020	ALMENDROS-GUARA	S	432	3,10	1,77	1,77	1,77		1,77			1,77	1,77
1700000007043557	18-149-016-00383-005	104043	ALMENDROS-VAIRO	S	432	3,00	5,56	5,56	5,56		5,56			5,56	5,56
1700000007043582	18-149-016-01171-002	104025	ALMENDROS-MARINADA	S	432	2,00	2,16	2,16	2,16		2,16			2,16	2,16
1700000007043583	18-149-021-00181-001	104020	ALMENDROS-GUARA	S	432	5,60	5,08	5,08	5,08		5,08			5,08	5,08
1700000007043584	18-149-022-00159-001	104037	ALMENDROS-SOLETA	S	432	2,90	1,90	1,90	1,90		1,90			1,90	1,90
1700000007043585	18-149-022-00046-002	104025	ALMENDROS-MARINADA	S	432	10,20	2,19	2,19	2,19		2,19			2,19	2,19
1700000007043586	18-149-022-00045-001	104025	ALMENDROS-MARINADA	S	432	6,10	0,48	0,48	0,48		0,48			0,48	0,48
1700000007043541	18-149-010-00119-003	20000	BARBECHO TRADICIONAL-SIN VARIEDAD	S	434	2,30	1,60	1,60	1,60		1,60			1,60	1,60
1700000007043543	18-149-012-00019-002	20000	BARBECHO TRADICIONAL-SIN VARIEDAD	S	434	5,40	1,31	1,31	1,31		1,31			1,31	1,31
1700000007043544	18-149-012-00013-001	20000	BARBECHO TRADICIONAL-SIN VARIEDAD	S	434	9,70	0,28	0,28	0,28		0,28			0,28	0,28
1700000007043545	18-149-021-00107-001	20000	BARBECHO TRADICIONAL-SIN VARIEDAD	S	434	4,70	1,11	1,11	1,11		1,11			1,11	1,11
1700000007043546	18-149-021-00106-001	20000	BARBECHO TRADICIONAL-SIN VARIEDAD	S	434	3,90	2,53	2,53	2,53		2,53			2,53	2,53
1700000007043549	18-149-006-00109-001	20000	BARBECHO TRADICIONAL-SIN VARIEDAD	S	434	7,00	1,04	1,04	1,04		1,04			1,04	1,04
1700000007043550	18-149-006-00098-001	20000	BARBECHO TRADICIONAL-SIN VARIEDAD	S	434	7,30	0,69	0,69	0,69		0,69			0,69	0,69
1700000007043551	18-149-006-00119-001	20000	BARBECHO TRADICIONAL-SIN VARIEDAD	S	434	4,60	1,78	1,78	1,78		1,78			1,78	1,78
1700000007043552	18-149-006-00113-001	20000	BARBECHO TRADICIONAL-SIN VARIEDAD	S	434	9,30	1,14	1,14	1,14		1,14			1,14	1,14
1700000007043571	18-149-021-00131-001	20000	BARBECHO TRADICIONAL-SIN VARIEDAD	S	434	10,70	4,18	4,18	4,18		4,18			4,18	4,18
1700000007043578	18-149-012-00002-001	20000	BARBECHO TRADICIONAL-SIN VARIEDAD	S	434	8,50	1,72	1,72	1,72		1,72			1,72	1,72

(1) Superficie declarada admisible ajustada con la superficie comprometida.
 (2) Factor de penalización valorando el alcance para el tipo de compromiso.

Puede verificar la integridad de una copia de este documento mediante la lectura del código QR adjunto o mediante el acceso a la dirección https://ws050.juntadeandalucia.es/verificarFirma indicando el código de VERIFICACIÓN					
FIRMADO POR	JUAN JOSE SOLER GARCIA ROCIO GUIJARRO MILLAN		FECHA		03/07/2024
VERIFICACIÓN	Pk2jm6MP8Q4FQJJZRRTHBNMQA26B8		PÁGINA		2443/3256



APELLIDOS Y NOMBRE / RAZÓN SOCIAL

REJON MALDONADO ROSA MARIA

NIF
***9896*

EXPEDIENTE
1018148

ANUALIDAD DE PAGO
1ª

IMPORTE POR ANUALIDAD

	2023	2024	2025	2026	2027
IMPORTE MÁXIMO SUBVENCIONABLE	1.288,79 €	1.288,79 €	1.288,79 €	1.288,79 €	1.288,79 €
IMPORTE MEDIO DE TRANSFERENCIA (€/ha)	216,24 €	216,24 €	216,24 €	216,24 €	216,24 €

RESUMEN DE UNIDADES

Cód	GRUPO DE PAGO	Sup. Dec. Admisible (ha)	Sup. Comprometida (ha)	Sup. ajustada compromiso (1) (ha)	% sobredec.	Sup. Propuesta (ha)	Importe Declarado	Importe Topado	Importe Propuesto	Importe tras sobredec.
432	FRUTALES SECANO	5,96		5,96	0,00	5,96	1.288,79	1.288,79	1.288,79	1.288,79
TOTAL		5,96	5,96	5,96		5,96	1.288,79	1.288,79	1.288,79	1.288,79

APLICACIÓN DE REDUCCIONES Y PENALIZACIONES

GRUPO DE PAGO	Importe Calculado	Importe prereduc.	Criterios de subvencionabilidad y compromisos	Presentación tardía	Omisión declaración	Condicionalidad	IMPORTE (Euros) PROPUESTO
FRUTALES SECANO	1.288,79	1.288,79	0,00	0,00	0,00	0,00	1.288,79
TOTAL	1.288,79	1.288,79					1.288,79

RESUMEN DE PAGOS

	IMPORTE (Euros)			
	PROPUESTO	FEADER (Eje 2)	MAPA	CAPADR
PROPUESTO	1.288,79	1.095,47	126,43	66,89

RECINTOS PROPUESTOS

REF.	REFERENCIA SIGPAC	CULTIVO	DESCRIPCIÓN CULTIVO	S/R	G.PAGO	PEND. MEDIA (%)	SUP. DEC. ADMISIBLE (ha)	SUP. COMPROM. (ha)	SUP. AJUSTADA COMPR.(1) (ha)	SUP. CONV. SIGPAC (ha)	SUP. CERTIE (ha)	SUP. CAMPO (ha)	SUP. CAMPO DETER. CULT. DECLARADO (ha)	SUP. DEC. REDUCIDA (ha)	SUP. PROPUESTA (ha)
1700000005054107	18-087-005-00316-001	104007	ALMENDROS-COMUNA	S	432	10,50	5,96	5,96	5,96		5,96			5,96	5,96

INCIDENCIAS

INCIDENCIA DESCRIPCIÓN

100421 Recinto declarado por error para una operación de la 6503, que se ha corregido de oficio marcando la operación correcta, de acuerdo con la fecha de inscripción del recinto en la producción ecológica.
Ref:1700000005054107 Recinto:18-087-005-00316-00001 Cultivo:104007 ALMENDROS-COMUNA Secano

(1) Superficie declarada admisible ajustada con la superficie comprometida.
(2) Factor de penalización valorando el alcance para el tipo de compromiso.

Puede verificar la integridad de una copia de este documento mediante la lectura del código QR adjunto o mediante el acceso a la dirección <https://ws050.juntadeandalucia.es/verificarFirma> indicando el código de VERIFICACIÓN

FIRMADO POR	JUAN JOSE SOLER GARCIA	FECHA	03/07/2024	
	ROCIO GUIJARRO MILLAN			
VERIFICACIÓN	Pk2jm6MP8Q4FQJJZRRTHBNMQA26B8	PÁGINA	2444/3256	



APELLIDOS Y NOMBRE / RAZÓN SOCIAL

REQUENA MARTINEZ ANTONIO

NIF

***6768*

EXPEDIENTE

1199878

ANUALIDAD DE PAGO

1ª

IMPORTE POR ANUALIDAD

	2023	2024	2025	2026	2027
IMPORTE MÁXIMO SUBVENCIONABLE	1.476,75 €	1.476,75 €	1.476,75 €	1.476,75 €	1.476,75 €
IMPORTE MEDIO DE TRANSFERENCIA (€/ha)	231,10 €	231,10 €	231,10 €	231,10 €	231,10 €

RESUMEN DE UNIDADES

Cód	GRUPO DE PAGO	Sup. Dec. Admisible (ha)	Sup. Comprometida (ha)	Sup. ajustada compromiso (1) (ha)	% sobredec.	Sup. Propuesta (ha)	Importe Declarado	Importe Topado	Importe Propuesto	Importe tras sobredec.
429	OLIVAR	3,00		3,00	0,00	3,00	743,70	743,70	743,70	743,70
432	FRUTALES SECANO	3,39		3,39	0,00	3,39	733,05	733,05	733,05	733,05
TOTAL		6,39	6,39	6,39		6,39	1.476,75	1.476,75	1.476,75	1.476,75

APLICACIÓN DE REDUCCIONES Y PENALIZACIONES

GRUPO DE PAGO	Importe Calculado	Importe prereduc.	Criterios de subvencionabilidad y compromisos	Presentación tardía	Omisión declaración	Condicionalidad	IMPORTE (Euros)
							PROPUESTO
FRUTALES SECANO	733,05	733,05	0,00	0,00	0,00	0,00	733,05
OLIVAR	743,70	743,70	0,00	0,00	0,00	0,00	743,70
TOTAL	1.476,75	1.476,75					1.476,75

RESUMEN DE PAGOS

PROPUESTO	IMPORTE (Euros)			
	PROPUESTO	FEADER (Eje 2)	MAPA	CAPADR
PROPUESTO	1.476,75	1.255,24	144,87	76,64

RECINTOS PROPUESTOS

REF.	REFERENCIA SIGPAC	CULTIVO	DESCRIPCIÓN CULTIVO	S/R G.PAGO	PEND. MEDIA (%)	SUP. DEC. ADMISIBLE (ha)	SUP. COMPROM. (ha)	SUP. AJUSTADA COMPR.(1) (ha)	SUP. CONV. SIGPAC (ha)	SUP. CERTIF. (ha)	SUP. CAMPO (ha)	SUP. CAMPO DETER. CULT. DECLARADO (ha)	SUP. DEC. REDUCIDA (ha)	SUP. PROPUESTA (ha)
170000006602389	18-198-004-00066-001	101010	OLIVAR-PICUAL	R 429	5,70	1,90	1,90	1,90	1,90	1,90			1,90	1,90
170000006602391	18-198-004-00061-001	101010	OLIVAR-PICUAL	S 429	6,10	1,10	1,10	1,10	1,10	1,10			1,10	1,10
170000006602400	18-198-003-00054-002	104037	ALMENDROS-SOLETA	S 432	8,80	0,66	0,66	0,66	0,66	0,66			0,66	0,66
170000006602401	18-198-003-00055-003	104037	ALMENDROS-SOLETA	S 432	7,80	1,72	1,72	1,72	1,72	1,72			1,72	1,72
170000006602402	18-198-003-00060-002	104043	ALMENDROS-VAIRO	S 432	6,60	1,01	1,01	1,01	1,01	1,01			1,01	1,01

(1) Superficie declarada admisible ajustada con la superficie comprometida.
(2) Factor de penalización valorando el alcance para el tipo de compromiso.

Puede verificar la integridad de una copia de este documento mediante la lectura del código QR adjunto o mediante el acceso a la dirección <https://ws050.juntadeandalucia.es/verificarFirma> indicando el código de VERIFICACIÓN

FIRMADO POR	JUAN JOSE SOLER GARCIA	FECHA	03/07/2024	
	ROCIO GUIJARRO MILLAN			
VERIFICACIÓN	Pk2jm6MP8Q4FQJJZRRTHBNMQA26B8	PÁGINA	2445/3256	



<u>APELLIDOS Y NOMBRE / RAZÓN SOCIAL</u>	<u>NIF</u>	<u>EXPEDIENTE</u>	<u>ANUALIDAD DE PAGO</u>
REQUENA REQUENA MANUEL	***7929*	1005239	

RESUMEN DE PAGOS

	<u>PROPUESTO</u>	<u>IMPORTE (Euros)</u>		
		<u>FEADER (Eje 2)</u>	<u>MAPA</u>	<u>CAPADR</u>
PROPUESTO	0,00	0,00	0,00	0,00

INCIDENCIAS

INCIDENCIA DESCRIPCIÓN

7162	Se advierte que en el impreso DATOS DE RECINTOS no está consignada la operación solicitada en el impreso SOLICITA LINEAS DE AYUDA DE DESARROLLO RURAL.
101008	Expediente sin compromisos vigentes. Operación:6503.2

(1) Superficie declarada admisible ajustada con la superficie comprometida.
(2) Factor de penalización valorando el alcance para el tipo de compromiso.

Puede verificar la integridad de una copia de este documento mediante la lectura del código QR adjunto o mediante el acceso a la dirección <https://ws050.juntadeandalucia.es/verificarFirma> indicando el código de VERIFICACIÓN

FIRMADO POR	JUAN JOSE SOLER GARCIA	FECHA	03/07/2024	
	ROCIO GUIJARRO MILLAN			
VERIFICACIÓN	Pk2jm6MP8Q4FQJJZRRTHBNMQA26B8	PÁGINA	2446/3256	



APELLIDOS Y NOMBRE / RAZÓN SOCIAL

RESINA FUENTES HILARIO

NIF
****5212*

EXPEDIENTE
1059977

ANUALIDAD DE PAGO

1ª

IMPORTE POR ANUALIDAD

	2023	2024	2025	2026	2027
IMPORTE MÁXIMO SUBVENCIONABLE	8.649,60 €	8.649,60 €	8.649,60 €	8.649,60 €	8.649,60 €
IMPORTE MEDIO DE TRANSFERENCIA (€/ha)	216,24 €	216,24 €	216,24 €	216,24 €	216,24 €

RESUMEN DE UNIDADES

Cód	GRUPO DE PAGO	Sup. Dec. Admisible (ha)	Sup. Comprometida (ha)	Sup. ajustada compromiso (I) (ha)	% sobredec.	Sup. Propuesta (ha)	Importe Declarado	Importe Topado	Importe Propuesto	Importe tras sobredec.
432	FRUTALES SECANO	49,30		40,00	0,00	40,00	8.649,60	8.649,60	8.649,60	8.649,60
TOTAL		49,30	40,00	40,00		40,00	8.649,60	8.649,60	8.649,60	8.649,60

APLICACIÓN DE REDUCCIONES Y PENALIZACIONES

GRUPO DE PAGO	Importe Calculado	Importe prerreduc.	Criterios de subvencionabilidad y compromisos	Presentación tardía	Omisión declaración	Condicionality	IMPORTE (Euros) PROPUESTO
FRUTALES SECANO	8.649,60	8.649,60	0,00	0,00	0,00	0,00	8.649,60
TOTAL	8.649,60	8.649,60					8.649,60

RESUMEN DE PAGOS

	IMPORTE (Euros)			
	PROPUESTO	FEADER (Eje 2)	MAPA	CAPADR
PROPUESTO	8.649,60	7.352,16	848,53	448,91

RECINTOS PROPUESTOS

REF.	REFERENCIA SIGPAC	CULTIVO	DESCRIPCIÓN CULTIVO	S/R	G.PAGO	PEND. MEDIA (%)	SUP. DEC. ADMISIBLE (ha)	SUP. COMPROM. (ha)	SUP. AJUSTADA COMPROM. (I) (ha)	SUP. CONV. SIGPAC (ha)	SUP. CERTIE. (ha)	SUP. CAMPO (ha)	SUP. CAMPO DETER. CULT. DECLARADO (ha)	SUP. DEC. REDUCIDA (ha)	SUP. PROPUESTA (ha)
1700000006432298	18-087-004-00032-001	104020	ALMENDROS-GUARA	S	432	6,50	0,59	0,59	0,59		0,59			0,59	0,59
1700000006432299	18-087-005-00006-001	104020	ALMENDROS-GUARA	S	432	11,00	1,13	1,13	1,13		1,13			1,13	1,13
1700000006432300	18-087-005-00009-002	104020	ALMENDROS-GUARA	S	432	12,30	0,31	0,31	0,31		0,31			0,31	0,31
1700000006432301	18-087-005-00010-001	104020	ALMENDROS-GUARA	S	432	10,80	8,44	8,44	8,44		8,44			8,44	8,44
1700000006432302	18-087-005-00063-001	104020	ALMENDROS-GUARA	S	432	10,20	4,16	4,16	4,16		4,16			4,16	4,16
1700000006432303	18-087-005-00065-001	104020	ALMENDROS-GUARA	S	432	10,60	5,43	5,43	5,43		5,43			5,43	5,43
1700000006432304	18-087-006-00095-002	104020	ALMENDROS-GUARA	S	432	12,50	19,64	19,64	19,64		19,64			19,64	19,64
1700000006432305	18-087-006-00096-001	104020	ALMENDROS-GUARA	S	432	12,60	7,87	7,62	7,62		7,87			7,62	7,62
1700000006432306	18-087-005-00011-001	104020	ALMENDROS-GUARA	S	432	9,00	1,32	1,32	1,32		1,32			1,32	1,32
1700000006432307	18-087-005-00062-001	104020	ALMENDROS-GUARA	S	432	11,70	0,41	0,41	0,41		0,41			0,41	0,41

INCIDENCIAS

INCIDENCIA DESCRIPCIÓN

4272 Verifica que las líneas de declaración de las Solicitudes Únicas no tienen solapes con la capa de Retroactividad Gráfica (ambas de la misma campaña) a nivel de expediente/línea de declaración gráfica de la solicitud.
 Ref:1700000006432305 Recinto:18-087-006-00096-00001 Cultivo: - Agregado de la referencia del recinto.:0 Zona de la referencia del recinto.:0 Superficie solapada.:0,25 Id. Incid.:95938921

(1) Superficie declarada admisible ajustada con la superficie comprometida.
 (2) Factor de penalización valorando el alcance para el tipo de compromiso.

Puede verificar la integridad de una copia de este documento mediante la lectura del código QR adjunto o mediante el acceso a la dirección https://ws050.juntadeandalucia.es/verificarFirma indicando el código de VERIFICACIÓN					
FIRMADO POR	JUAN JOSE SOLER GARCIA		FECHA		03/07/2024
	ROCIO GUIJARRO MILLAN				
VERIFICACIÓN	Pk2jm6MP8Q4FQJJZRRTHBNMQA26B8		PÁGINA		2447/3256



APELLIDOS Y NOMBRE / RAZÓN SOCIAL

NIF ****2799* **EXPEDIENTE** 1060169 **ANUALIDAD DE PAGO** 1ª

RESINA FUENTES JOSE ROBERTO

IMPORTE POR ANUALIDAD

	2023	2024	2025	2026	2027
IMPORTE MÁXIMO SUBVENCIONABLE	3.935,57 €	3.935,57 €	3.935,57 €	3.935,57 €	3.935,57 €
IMPORTE MEDIO DE TRANSFERENCIA (€/ha)	216,24 €	216,24 €	216,24 €	216,24 €	216,24 €

RESUMEN DE UNIDADES

Cód	GRUPO DE PAGO	Sup. Dec. Admisible (ha)	Sup. Comprometida (ha)	Sup. ajustada compromiso (1) (ha)	% sobredec.	Sup. Propuesta (ha)	Importe Declarado	Importe Topado	Importe Propuesto	Importe tras sobredec.
432	FRUTALES SECANO	18,20		18,20	0,00	18,20	3.935,57	3.935,57	3.935,57	3.935,57
TOTAL		18,20	18,20	18,20		18,20	3.935,57	3.935,57	3.935,57	3.935,57

APLICACIÓN DE REDUCCIONES Y PENALIZACIONES

GRUPO DE PAGO	Importe Calculado	Importe prerreduc.	Criterios de subvencionabilidad y compromisos	Presentación tardía	Omisión declaración	Condicionabilidad	IMPORTE (Euros) PROPUESTO
FRUTALES SECANO	3.935,57	3.935,57	0,00	0,00	0,00	0,00	3.935,57
TOTAL	3.935,57	3.935,57					3.935,57

RESUMEN DE PAGOS

	IMPORTE (Euros)			
	PROPUESTO	FEADER (Eje 2)	MAPA	CAPADR
PROPUESTO	3.935,57	3.345,23	386,08	204,26

RECINTOS PROPUESTOS

REF.	REFERENCIA SIGPAC	CULTIVO DESCRIPCIÓN CULTIVO	S/R	G.PAGO	PEND. MEDIA (%)	SUP. DEC. ADMISIBLE (ha)	SUP. COMPROM. (ha)	SUP. AJUSTADA COMPROM. (1) (ha)	SUP. CONV. SIGPAC (ha)	SUP. CERTIE. (ha)	SUP. CAMPO (ha)	SUP. CAMPO DETER. CULT. DECLARADO (ha)	SUP. DEC. REDUCIDA (ha)	SUP. PROPUESTA (ha)
170000005039680	18-087-005-00065-001	104020 ALMENDROS-GUARA	S	432	10,60	6,85	6,85	6,85		6,85			6,85	6,85
1700000005039681	18-087-005-00066-001	104020 ALMENDROS-GUARA	S	432	7,80	1,08	1,08	1,08		1,08			1,08	1,08
1700000005039682	18-087-006-00005-001	104020 ALMENDROS-GUARA	S	432	5,90	0,65	0,65	0,65		0,65			0,65	0,65
1700000005039683	18-087-006-00122-001	104020 ALMENDROS-GUARA	S	432	9,40	1,29	1,29	1,29		1,29			1,29	1,29
1700000005039684	18-087-006-00082-001	104020 ALMENDROS-GUARA	S	432	10,30	3,53	3,53	3,53		3,53			3,53	3,53
1700000005039686	18-087-006-00043-001	104020 ALMENDROS-GUARA	S	432	8,40	2,14	2,14	2,14		2,14			2,14	2,14
1700000005039687	18-087-006-00044-001	104020 ALMENDROS-GUARA	S	432	7,80	2,41	2,41	2,41		2,41			2,41	2,41
1700000005039689	18-087-006-00061-001	104020 ALMENDROS-GUARA	S	432	17,20	0,06	0,06	0,06		0,06			0,06	0,06
1700000005039690	18-087-006-00055-001	104020 ALMENDROS-GUARA	S	432	6,70	0,19	0,19	0,19		0,19			0,19	0,19

(1) Superficie declarada admisible ajustada con la superficie comprometida.
(2) Factor de penalización valorando el alcance para el tipo de compromiso.

Puede verificar la integridad de una copia de este documento mediante la lectura del código QR adjunto o mediante el acceso a la dirección <https://ws050.juntadeandalucia.es/verificarFirma> indicando el código de VERIFICACIÓN

FIRMADO POR	JUAN JOSE SOLER GARCIA	FECHA	03/07/2024	
	ROCIO GUIJARRO MILLAN			
VERIFICACIÓN	Pk2jm6MP8Q4FQJJZRRTHBNMQA26B8	PÁGINA	2448/3256	



APELLIDOS Y NOMBRE / RAZÓN SOCIAL

RESINA RUIZ FRANCISCO IVAN

NIF

****4433*

EXPEDIENTE

1027308

ANUALIDAD DE PAGO

1ª

IMPORTE POR ANUALIDAD

	2023	2024	2025	2026	2027
IMPORTE MÁXIMO SUBVENCIONABLE	8.649,60 €	8.649,60 €	8.649,60 €	8.649,60 €	8.649,60 €
IMPORTE MEDIO DE TRANSFERENCIA (€/ha)	216,24 €	216,24 €	216,24 €	216,24 €	216,24 €

RESUMEN DE UNIDADES

Cód	GRUPO DE PAGO	Sup. Admisible (ha)	Sup. Comprometida (ha)	Sup. ajustada compromiso (1) (ha)	% sobredec.	Sup. Propuesta (ha)	Importe Declarado	Importe Topado	Importe Propuesto	Importe tras sobredec.
432	FRUTALES SECANO	127,53		40,00	0,00	40,00	8.649,60	8.649,60	8.649,60	8.649,60
TOTAL		127,53	40,00	40,00		40,00	8.649,60	8.649,60	8.649,60	8.649,60

APLICACIÓN DE REDUCCIONES Y PENALIZACIONES

GRUPO DE PAGO	Importe Calculado	Importe prerreduc.	Criterios de subvencionabilidad y compromisos	Presentación tardía	Omisión declaración	Condicionalidad	IMPORTE (Euros) PROPUESTO
FRUTALES SECANO	8.649,60	8.649,60	0,00	0,00	0,00	0,00	8.649,60
TOTAL	8.649,60	8.649,60					8.649,60

RESUMEN DE PAGOS

	IMPORTE (Euros)			
	PROPUESTO	FEADER (Eje 2)	MAPA	CAPADR
PROPUESTO	8.649,60	7.352,16	848,53	448,91

RECINTOS PROPUESTOS

REF.	REFERENCIA SIGPAC	CULTIVO DESCRIPCIÓN CULTIVO	S/R	G.PAGO	PEND. MEDIA (€2)	SUP. ADMISIBLE (ha)	SUP. COMPROM. (ha)	SUP. AJUSTADA COMPROM. (1) (ha)	SUP. CONV. SIGPAC (ha)	SUP. CERTIE (ha)	SUP. CAMPO (ha)	SUP. CAMPO DETER. CULT. DECLARADO (ha)	SUP. DEC. REDUCIDA (ha)	SUP. PROPUESTA (ha)
-1486574	18-087-006-00048-007	104020	S	432	7,50	0,03	0,03	0,03		0,03			0,03	0,03
-1486349	18-087-006-00048-001	104020	S	432	8,20	2,15	2,15	2,15		2,15			2,15	2,15
-1486347	18-087-006-00048-003	104020	S	432	4,90	0,19	0,19	0,19		0,19			0,19	0,19
-922753	18-091-900-80025-002	104020	S	432	8,00	0,35	0,35	0,35		0,35			0,35	0,35
-550389	18-087-006-00046-002	104020	S	432	9,80	7,14	7,14	7,14		7,14			7,14	7,14
-550082	18-091-068-09005-004	104020	S	432	8,80	0,08	0,08	0,08		0,08			0,08	0,08
4635371	18-087-006-00047-001	104020	S	432	11,00	3,15	3,15	3,15		3,15			3,15	3,15
4635600	18-087-006-00008-003	104020	S	432	4,20	0,16	0,16	0,16		0,16			0,16	0,16
4635657	18-087-006-00009-003	104020	S	432	8,80	0,09	0,09	0,09		0,09			0,09	0,09
4635658	18-087-006-00008-001	104020	S	432	4,30	2,55	2,55	2,55		2,55			2,55	2,55
4635659	18-087-006-00008-004	104020	S	432	4,60	0,07	0,07	0,07		0,07			0,07	0,07
1700000004521357	18-087-006-00051-001	104020	S	432	5,70	0,08	0,08	0,08		0,08			0,08	0,08
1700000004521358	18-087-006-00052-001	104020	S	432	4,80	0,07	0,07	0,07		0,07			0,07	0,07
1700000004521364	18-087-006-00055-002	104020	S	432	7,60	0,11	0,11	0,11		0,11			0,11	0,11
1700000004521365	18-087-006-00051-002	104020	S	432	5,80	0,02	0,02	0,02		0,02			0,02	0,02
1700000004521366	18-087-006-00052-002	104020	S	432	6,90	0,02	0,02	0,02		0,02			0,02	0,02
1700000005155257	18-087-004-00078-001	104020	S	432	9,10	0,82	0,82	0,82		0,82			0,82	0,82
1700000005155258	18-087-004-00081-001	104020	S	432	8,80	2,51	2,51	2,51		2,51			2,51	2,51
1700000005155259	18-091-068-00028-001	104020	S	432	6,90	15,67	15,67	15,67		15,67			15,67	15,67
1700000005155260	18-091-900-09603-007	104020	S	432	5,60	0,05	0,05	0,05		0,05			0,05	0,05
1700000005155261	18-087-004-00079-001	104020	S	432	7,80	0,55	0,55	0,55		0,55			0,55	0,55
1700000005155262	18-087-004-00080-001	104020	S	432	7,80	0,04	0,04	0,04		0,04			0,04	0,04
1700000005155263	18-091-068-00027-002	104020	S	432	9,60	11,13	11,13	11,13		11,13			11,13	11,13
1700000005155265	18-087-005-00008-003	104022	S	432	9,80	3,24	3,24	3,24		3,24			3,24	3,24
1700000005155266	18-091-068-09005-002	104020	S	432	4,40	0,20	0,20	0,20		0,20			0,20	0,20
1700000005155268	18-087-005-00009-005	104022	S	432	13,60	0,76	0,76	0,76		0,76			0,76	0,76
1700000005155269	18-087-005-00009-008	104022	S	432	11,60	0,41	0,41	0,41		0,41			0,41	0,41
1700000005155270	18-087-005-09010-001	104022	S	432	9,20	0,79	0,79	0,79		0,79			0,79	0,79
1700000005155271	18-091-068-00026-001	104020	S	432	6,00	15,83	15,83	15,83		15,83			15,83	15,83
1700000005155272	18-091-068-00033-001	104020	S	432	5,70	5,17	5,17	5,17		5,17			5,17	5,17
1700000005155274	18-087-005-00004-001	104020	S	432	9,60	2,36	2,36	2,36		2,36			2,36	2,36
1700000005155275	18-087-005-00009-001	104020	S	432	10,90	14,23	14,23	14,23		14,23			14,23	14,23
1700000005155276	18-091-068-09004-001	104020	S	432	8,50	0,57	0,57	0,57		0,57			0,57	0,57
1700000005155277	18-087-004-00092-001	104020	S	432	6,60	0,42	0,42	0,42		0,42			0,42	0,42
1700000005155278	18-087-005-00001-001	104020	S	432	7,30	0,28	0,28	0,28		0,28			0,28	0,28
1700000005155279	18-087-005-00005-001	104020	S	432	9,70	36,24	36,22	36,22		36,24			36,22	36,22

(1) Superficie declarada admisible ajustada con la superficie comprometida.
(2) Factor de penalización valorando el alcance para el tipo de compromiso.

Puede verificar la integridad de una copia de este documento mediante la lectura del código QR adjunto o mediante el acceso a la dirección <https://ws050.juntadeandalucia.es/verificarFirma> indicando el código de VERIFICACIÓN

FIRMADO POR	JUAN JOSE SOLER GARCIA	FECHA	03/07/2024	
	ROCIO GUIJARRO MILLAN			
VERIFICACIÓN	Pk2jm6MP8Q4FQJJZRRTHBNBMA26B8	PÁGINA	2449/3256	



INCIDENCIAS

INCIDENCIA DESCRIPCIÓN

- 4272 Verifica que las líneas de declaración de las Solicitudes Únicas no tienen solapes con la capa de Retroactividad Gráfica (ambas de la misma campaña) a nivel de expediente/línea de declaración gráfica de la solicitud.
Ref:1700000005155279 Recinto:18-087-005-00005-00001 Cultivo: - Agregado de la referencia del recinto.:0 Zona de la referencia del recinto.:0 Superficie solapada.:0,02 Id. Incid.:95938416
- 100421 Recinto declarado por error para una operación de la 6503, que se ha corregido de oficio marcando la operación correcta, de acuerdo con la fecha de inscripción del recinto en la producción ecológica.
Ref:1700000005155268 Recinto:18-087-005-00009-00005 Cultivo:104022 ALMENDROS-LARGUETA Secano
Ref:1700000005155269 Recinto:18-087-005-00009-00008 Cultivo:104022 ALMENDROS-LARGUETA Secano
Ref:1700000005155270 Recinto:18-087-005-09010-00001 Cultivo:104022 ALMENDROS-LARGUETA Secano
Ref:4635658 Recinto:18-087-006-00008-00001 Cultivo:104020 ALMENDROS-GUARA Secano
Ref:4635600 Recinto:18-087-006-00008-00003 Cultivo:104020 ALMENDROS-GUARA Secano
Ref:4635659 Recinto:18-087-006-00008-00004 Cultivo:104020 ALMENDROS-GUARA Secano
Ref:4635657 Recinto:18-087-006-00009-00003 Cultivo:104020 ALMENDROS-GUARA Secano
Ref:-550389 Recinto:18-087-006-00046-00002 Cultivo:104020 ALMENDROS-GUARA Secano
Ref:4635371 Recinto:18-087-006-00047-00001 Cultivo:104020 ALMENDROS-GUARA Secano
Ref:-1486349 Recinto:18-087-006-00048-00001 Cultivo:104020 ALMENDROS-GUARA Secano
Ref:-1486347 Recinto:18-087-006-00048-00003 Cultivo:104020 ALMENDROS-GUARA Secano
Ref:-1486574 Recinto:18-087-006-00048-00007 Cultivo:104020 ALMENDROS-GUARA Secano
Ref:1700000004521357 Recinto:18-087-006-00051-00001 Cultivo:104020 ALMENDROS-GUARA Secano
Ref:1700000004521365 Recinto:18-087-006-00051-00002 Cultivo:104020 ALMENDROS-GUARA Secano
Ref:1700000004521358 Recinto:18-087-006-00052-00001 Cultivo:104020 ALMENDROS-GUARA Secano
Ref:1700000004521366 Recinto:18-087-006-00052-00002 Cultivo:104020 ALMENDROS-GUARA Secano
Ref:1700000004521364 Recinto:18-087-006-00055-00002 Cultivo:104020 ALMENDROS-GUARA Secano
Ref:1700000005155276 Recinto:18-091-068-09004-00001 Cultivo:104020 ALMENDROS-GUARA Secano

(1) Superficie declarada admisible ajustada con la superficie comprometida.
(2) Factor de penalización valorando el alcance para el tipo de compromiso.

Puede verificar la integridad de una copia de este documento mediante la lectura del código QR adjunto o mediante el acceso a la dirección <https://ws050.juntadeandalucia.es/verificarFirma> indicando el código de VERIFICACIÓN

FIRMADO POR	JUAN JOSE SOLER GARCIA	FECHA	03/07/2024	
	ROCIO GUIJARRO MILLAN			
VERIFICACIÓN	Pk2jm6MP8Q4FQJJZRRTHBNMQA26B8	PÁGINA	2450/3256	



APELLIDOS Y NOMBRE / RAZÓN SOCIAL

REVELLES BENAVENTE NOELIA

NIF
****3227*

EXPEDIENTE
1217746

ANUALIDAD DE PAGO

1ª

IMPORTE POR ANUALIDAD

	2023	2024	2025	2026	2027
IMPORTE MÁXIMO SUBVENCIONABLE	5.742,27 €	5.742,27 €	5.742,27 €	5.742,27 €	5.742,27 €
IMPORTE MEDIO DE TRANSFERENCIA (€/ha)	219,09 €	219,09 €	219,09 €	219,09 €	219,09 €

RESUMEN DE UNIDADES

Cód	GRUPO DE PAGO	Sup. Dec. Admisible (ha)	Sup. Comprometida (ha)	Sup. ajustada compromiso (I) (ha)	% sobredec.	Sup. Propuesta (ha)	Importe Declarado	Importe Topado	Importe Propuesto	Importe tras sobredec.
430	HORTÍCOLAS	2,03		2,03	0,00	2,03	513,59	513,59	513,59	513,59
432	FRUTALES SECANO	24,18		24,18	0,00	24,18	5.228,68	5.228,68	5.228,68	5.228,68
TOTAL		26,21	26,21	26,21		26,21	5.742,27	5.742,27	5.742,27	5.742,27

APLICACIÓN DE REDUCCIONES Y PENALIZACIONES

GRUPO DE PAGO	Importe Calculado	Importe prereduc.	Criterios de subvencionabilidad y compromisos	Presentación tardía	Omisión declaración	Condicionality	IMPORTE (Euros) PROPUESTO
FRUTALES SECANO	5.228,68	5.228,68	0,00	0,00	0,00	0,00	5.228,68
HORTÍCOLAS	513,59	513,59	0,00	0,00	0,00	0,00	513,59
TOTAL	5.742,27	5.742,27					5.742,27

RESUMEN DE PAGOS

	IMPORTE (Euros)				
	PROPUESTO	PROPUESTO	FEADER (Eje 2)	MAPA	CAPADR
		5.742,27	4.880,93	563,31	298,03

RECINTOS PROPUESTOS

REF.	REFERENCIA SIGPAC	CULTIVO DESCRIPCIÓN CULTIVO	S/R G.PAGO	PEND. MEDIA (%)	SUP. DEC. ADMISIBLE (ha)	SUP. COMPROM. (ha)	SUP. AJUSTADA COMPR.(I) (ha)	SUP. CONV. SIGPAC (ha)	SUP. CERTIF. (ha)	SUP. CAMPO (ha)	SUP. CAMPO DETER. CULT. DECLARADO (ha)	SUP. DEC. REDUCIDA (ha)	SUP. PROPUESTA (ha)
170000006687272	18-149-013-00234-001	154000 BRÓCOLI-SIN VARIEDAD	R 430	1,30	1,33	1,33	1,33	1,33	1,33	1,33	1,33	1,33	1,33
170000006687275	18-149-016-01192-001	169000 AJO-SIN VARIEDAD	R 430	2,60	0,54	0,54	0,54	0,54	0,54	0,54	0,54	0,54	0,54
170000006687277	18-149-013-00075-001	154000 BRÓCOLI-SIN VARIEDAD	R 430	1,80	0,16	0,16	0,16	0,16	0,16	0,16	0,16	0,16	0,16
-153463	18-149-013-00003-003	104020 ALMENDROS-GUARA	S 432	7,30	19,25	19,25	19,25	19,25	19,25	19,25	19,25	19,25	19,25
5263803	18-149-013-00003-001	104020 ALMENDROS-GUARA	S 432	13,60	0,51	0,51	0,51	0,51	0,51	0,51	0,51	0,51	0,51
5263805	18-149-013-00003-006	104020 ALMENDROS-GUARA	S 432	8,80	0,22	0,22	0,22	0,22	0,22	0,22	0,22	0,22	0,22
5263806	18-149-013-00003-012	104020 ALMENDROS-GUARA	S 432	19,40	0,48	0,48	0,48	0,48	0,48	0,48	0,48	0,48	0,48
170000006687278	18-149-010-00161-001	104020 ALMENDROS-GUARA	S 432	12,90	0,15	0,15	0,15	0,15	0,15	0,15	0,15	0,15	0,15
170000006687279	18-149-012-00031-001	104020 ALMENDROS-GUARA	S 432	7,10	0,90	0,90	0,90	0,90	0,90	0,90	0,90	0,90	0,90
170000006687281	18-149-013-00071-001	104020 ALMENDROS-GUARA	S 432	3,50	0,39	0,39	0,39	0,39	0,39	0,39	0,39	0,39	0,39
170000006687282	18-149-012-00039-002	104020 ALMENDROS-GUARA	S 432	5,00	0,86	0,86	0,86	0,86	0,86	0,86	0,86	0,86	0,86
170000006687283	18-149-012-00039-003	104020 ALMENDROS-GUARA	S 432	2,20	1,42	1,42	1,42	1,42	1,42	1,42	1,42	1,42	1,42

INCIDENCIAS

INCIDENCIA DESCRIPCIÓN

100421 Recinto declarado por error para una operación de la 6503, que se ha corregido de oficio marcando la operación correcta, de acuerdo con la fecha de inscripción del recinto en la producción ecológica.
 Ref:5263803 Recinto:18-149-013-00003-00001 Cultivo:104020 ALMENDROS-GUARA Secano
 Ref:5263805 Recinto:18-149-013-00003-00006 Cultivo:104020 ALMENDROS-GUARA Secano
 Ref:5263806 Recinto:18-149-013-00003-00012 Cultivo:104020 ALMENDROS-GUARA Secano

(1) Superficie declarada admisible ajustada con la superficie comprometida.
 (2) Factor de penalización valorando el alcance para el tipo de compromiso.

Puede verificar la integridad de una copia de este documento mediante la lectura del código QR adjunto o mediante el acceso a la dirección https://ws050.juntadeandalucia.es/verificarFirma indicando el código de VERIFICACIÓN					
FIRMADO POR	JUAN JOSE SOLER GARCIA		FECHA		03/07/2024
	ROCIO GUIJARRO MILLAN				
VERIFICACIÓN	Pk2jm6MP8Q4FQJJZRRTHBNMQA26B8		PÁGINA		2451/3256



APELLIDOS Y NOMBRE / RAZÓN SOCIAL

REVELLES DOMINGO ROSARIO

NIF

****1653*

EXPEDIENTE

1209261

ANUALIDAD DE PAGO

1ª

IMPORTE POR ANUALIDAD

	2023	2024	2025	2026	2027
IMPORTE MÁXIMO SUBVENCIONABLE	12.981,62 €	12.981,62 €	12.981,62 €	12.981,62 €	12.981,62 €
IMPORTE MEDIO DE TRANSFERENCIA (€/ha)	86,17 €	86,17 €	86,17 €	86,17 €	86,17 €

RESUMEN DE UNIDADES

Cód	GRUPO DE PAGO	Sup. Dec. Admisible (ha)	Sup. Comprometida (ha)	Sup. ajustada compromiso (1) (ha)	% sobredec.	Sup. Propuesta (ha)	Importe Declarado	Importe Topado	Importe Propuesto	Importe tras sobredec.
426	HERBÁCEOS	47,81		47,78	0,00	47,78	7.222,90	7.222,90	7.222,90	7.222,90
428	PASTOS ASOCIADOS A GANADERÍA ECOLÓGICA	116,84		75,00	0,00	75,00	6.161,25	5.758,72	5.758,72	5.758,72
434	HERBÁCEOS NO ELEGIBLES	27,87		27,87	0,00	27,87	0,00	0,00	0,00	0,00
TOTAL		192,52	150,65	150,65		150,65	13.384,15	12.981,62	12.981,62	12.981,62

APLICACIÓN DE REDUCCIONES Y PENALIZACIONES

GRUPO DE PAGO	Importe Calculado	Importe prereduc.	Criterios de subvencionabilidad y compromisos	Presentación tardía	Omisión declaración	Condicionalidad	IMPORTE (Euros)
							PROPUESTO
HERBÁCEOS	7.222,90	7.222,90	0,00	0,00	0,00	0,00	7.222,90
HERBÁCEOS NO ELEGIBLES	0,00	0,00	0,00	0,00	0,00	0,00	0,00
PASTOS ASOCIADOS A GANADERÍA	5.758,72	5.758,72	0,00	0,00	0,00	0,00	5.758,72
TOTAL	12.981,62	12.981,62					12.981,62

RESUMEN DE PAGOS

PROPUESTO	IMPORTE (Euros)			
	PROPUESTO	FEADER (Eje 2)	MAPA	CAPADR
PROPUESTO	12.981,62	11.034,38	1.273,50	673,74

(1) Superficie declarada admisible ajustada con la superficie comprometida.
(2) Factor de penalización valorando el alcance para el tipo de compromiso.

Puede verificar la integridad de una copia de este documento mediante la lectura del código QR adjunto o mediante el acceso a la dirección <https://ws050.juntadeandalucia.es/verificarFirma> indicando el código de VERIFICACIÓN

FIRMADO POR	JUAN JOSE SOLER GARCIA	FECHA	03/07/2024	
	ROCIO GUIJARRO MILLAN			
VERIFICACIÓN	Pk2jm6MP8Q4FQJJZRRTHBNMQA26B8	PÁGINA	2452/3256	



RECINTOS PROPUESTOS

REF.	REFERENCIA SIGPAC	CULTIVO	DESCRIPCIÓN CULTIVO	S/R	G.PAGO	PEND. MEDIA (%)	SUP. DEC. ADMISIBLE (ha)	SUP. COMPROM. (ha)	SUP. AJUSTADA (ha)	SUP. CONV. SIGPAC (ha)	SUP. CERTIF. (ha)	SUP. CAMPO (ha)	SUP. CAMPO DETER. CULT. (ha)	SUP. DEC. REDUCIDA (ha)	SUP. PROPUESTA (ha)
-1504073	18-149-006-00035-001	5000	CEBADA-SIN VARIEDAD	S	426	4,50	3,14	3,11	3,11		4,64			3,11	3,11
170000006694367	18-149-010-00196-066	5000	CEBADA-SIN VARIEDAD	S	426	11,50	0,15	0,15	0,15		0,15			0,15	0,15
170000006694368	18-149-010-00196-069	5000	CEBADA-SIN VARIEDAD	S	426	8,90	0,31	0,31	0,31		0,31			0,31	0,31
170000006694370	18-149-010-00196-050	5000	CEBADA-SIN VARIEDAD	S	426	4,50	0,41	0,41	0,41		0,41			0,41	0,41
170000006694374	18-149-010-00196-043	5000	CEBADA-SIN VARIEDAD	S	426	7,90	0,26	0,26	0,26		0,26			0,26	0,26
170000006694377	18-149-010-00196-138	5000	CEBADA-SIN VARIEDAD	S	426	8,70	1,76	1,76	1,76		1,76			1,76	1,76
170000006694378	18-149-010-00196-046	5000	CEBADA-SIN VARIEDAD	S	426	8,40	0,65	0,65	0,65		0,65			0,65	0,65
170000006694388	18-149-010-00196-071	5000	CEBADA-SIN VARIEDAD	S	426	4,80	0,08	0,08	0,08		0,08			0,08	0,08
170000006694389	18-149-010-00060-002	8000	AVENA-SIN VARIEDAD	S	426	15,30	5,39	5,39	5,39		5,61			5,39	5,39
170000006694390	18-149-010-00060-001	8000	AVENA-SIN VARIEDAD	S	426	7,30	0,20	0,20	0,20		0,20			0,20	0,20
170000006694391	18-149-010-00196-040	5000	CEBADA-SIN VARIEDAD	S	426	5,10	1,43	1,43	1,43		1,43			1,43	1,43
170000006694392	18-149-010-00066-001	8000	AVENA-SIN VARIEDAD	S	426	13,20	3,39	3,39	3,39		3,61			3,39	3,39
170000006694395	18-149-010-00196-063	5000	CEBADA-SIN VARIEDAD	S	426	11,30	0,14	0,14	0,14		0,14			0,14	0,14
170000006694396	18-149-010-00196-167	5000	CEBADA-SIN VARIEDAD	S	426	3,10	0,01	0,01	0,01		0,01			0,01	0,01
170000006694397	18-149-010-00196-067	5000	CEBADA-SIN VARIEDAD	S	426	11,60	0,14	0,14	0,14		0,14			0,14	0,14
170000006694427	18-149-010-00201-008	5000	CEBADA-SIN VARIEDAD	S	426	9,90	0,79	0,79	0,79		0,79			0,79	0,79
170000006694434	18-149-010-00201-028	5000	CEBADA-SIN VARIEDAD	S	426	4,10	0,23	0,23	0,23		0,23			0,23	0,23
170000006694436	18-149-010-00201-016	5000	CEBADA-SIN VARIEDAD	S	426	10,20	0,97	0,97	0,97		0,97			0,97	0,97
170000006694442	18-149-010-00069-010	53000	YEROS-SIN VARIEDAD	S	426	13,20	1,49	1,49	1,49		1,49			1,49	1,49
170000006694444	18-149-010-00197-001	5000	CEBADA-SIN VARIEDAD	S	426	6,00	0,33	0,33	0,33		0,33			0,33	0,33
170000006694445	18-149-010-00197-014	5000	CEBADA-SIN VARIEDAD	S	426	7,60	0,11	0,11	0,11		0,11			0,11	0,11
170000006694446	18-149-012-00048-004	5000	CEBADA-SIN VARIEDAD	S	426	5,70	5,21	5,21	5,21		5,21			5,21	5,21
170000006694447	18-149-010-00196-060	5000	CEBADA-SIN VARIEDAD	S	426	7,80	0,25	0,25	0,25		0,25			0,25	0,25
170000006694448	18-149-010-00196-059	5000	CEBADA-SIN VARIEDAD	S	426	11,50	0,35	0,35	0,35		0,35			0,35	0,35
170000006694449	18-149-010-00201-009	5000	CEBADA-SIN VARIEDAD	S	426	9,30	2,62	2,62	2,62		2,62			2,62	2,62
170000006694451	18-149-010-00197-010	5000	CEBADA-SIN VARIEDAD	S	426	7,50	2,69	2,69	2,69		2,69			2,69	2,69
170000006694453	18-149-010-00196-062	5000	CEBADA-SIN VARIEDAD	S	426	9,90	0,26	0,26	0,26		0,26			0,26	0,26
170000006694454	18-149-010-00196-061	5000	CEBADA-SIN VARIEDAD	S	426	7,80	0,05	0,05	0,05		0,05			0,05	0,05
170000006694458	18-149-006-00152-003	53000	YEROS-SIN VARIEDAD	S	426	9,70	2,69	2,69	2,69		2,69			2,69	2,69
170000006694460	18-149-008-00014-001	53000	YEROS-SIN VARIEDAD	S	426	4,20	2,47	2,47	2,47		2,47			2,47	2,47
170000006694470	18-149-010-00069-006	53000	YEROS-SIN VARIEDAD	S	426	17,50	0,34	0,34	0,34		0,34			0,34	0,34
170000006694474	18-149-010-00196-074	5000	CEBADA-SIN VARIEDAD	S	426	11,70	0,09	0,09	0,09		0,09			0,09	0,09
170000006694476	18-149-010-00196-075	5000	CEBADA-SIN VARIEDAD	S	426	4,70	0,06	0,06	0,06		0,06			0,06	0,06
170000006694478	18-149-010-00196-076	5000	CEBADA-SIN VARIEDAD	S	426	12,80	0,08	0,08	0,08		0,08			0,08	0,08
170000006694495	18-149-010-00201-010	8000	AVENA-SIN VARIEDAD	S	426	8,20	4,62	4,62	4,62		4,62			4,62	4,62
170000006694497	18-149-010-00199-008	5000	CEBADA-SIN VARIEDAD	S	426	7,10	1,14	1,14	1,14		1,14			1,14	1,14
170000006694498	18-149-007-00002-001	53000	YEROS-SIN VARIEDAD	S	426	3,30	1,01	1,01	1,01		1,01			1,01	1,01
170000006694511	18-149-010-00069-007	53000	YEROS-SIN VARIEDAD	S	426	6,30	0,23	0,23	0,23		0,23			0,23	0,23
170000006694516	18-149-012-00048-004	53000	YEROS-SIN VARIEDAD	S	426	5,70	2,27	2,27	2,27		2,27			2,27	2,27
170000006694366	18-149-006-00003-001	62000	PASTOS PERMANENTES DE 5 O MAS AÑOS-SIN VARIEDAD	S	428	24,60	1,12	1,12	1,12		1,49			1,12	1,12
170000006694369	18-149-010-00196-180	62000	PASTOS PERMANENTES DE 5 O MAS AÑOS-SIN VARIEDAD	S	428	12,00	0,01	0,01	0,01		0,01			0,01	0,01
170000006694372	18-149-010-00196-123	62000	PASTOS PERMANENTES DE 5 O MAS AÑOS-SIN VARIEDAD	S	428	8,10	0,01	0,01	0,01		0,01			0,01	0,01
170000006694373	18-149-010-00196-124	62000	PASTOS PERMANENTES DE 5 O MAS AÑOS-SIN VARIEDAD	S	428	11,40	0,01	0,01	0,01		0,01			0,01	0,01
170000006694375	18-149-010-00196-125	62000	PASTOS PERMANENTES DE 5 O MAS AÑOS-SIN VARIEDAD	S	428	15,20	0,01	0,01	0,01		0,01			0,01	0,01
170000006694376	18-149-010-00196-140	62000	PASTOS PERMANENTES DE 5 O MAS AÑOS-SIN VARIEDAD	S	428	8,60	0,01	0,01	0,01		0,01			0,01	0,01
170000006694380	18-149-010-00199-019	62000	PASTOS PERMANENTES DE 5 O MAS AÑOS-SIN VARIEDAD	S	428	14,00	0,03	0,03	0,03		0,03			0,03	0,03
170000006694381	18-149-010-00196-222	62000	PASTOS PERMANENTES DE 5 O MAS AÑOS-SIN VARIEDAD	S	428	2,30	0,01	0,01	0,01		0,01			0,01	0,01
170000006694382	18-149-010-00196-219	62000	PASTOS PERMANENTES DE 5 O MAS AÑOS-SIN VARIEDAD	S	428	5,40	0,01	0,01	0,01		0,01			0,01	0,01
170000006694383	18-149-010-00199-010	62000	PASTOS PERMANENTES DE 5 O MAS AÑOS-SIN VARIEDAD	S	428	13,20	0,37	0,37	0,37		0,43			0,37	0,37
170000006694385	18-149-010-00196-158	62000	PASTOS PERMANENTES DE 5 O MAS AÑOS-SIN VARIEDAD	S	428	14,10	0,01	0,01	0,01		0,01			0,01	0,01
170000006694386	18-149-010-00199-007	62000	PASTOS PERMANENTES DE 5 O MAS AÑOS-SIN VARIEDAD	S	428	20,90	10,49	10,49	10,49		23,31			10,49	10,49
170000006694393	18-149-010-00196-169	62000	PASTOS PERMANENTES DE 5 O MAS AÑOS-SIN VARIEDAD	S	428	13,00	0,01	0,01	0,01		0,01			0,01	0,01
170000006694394	18-149-010-00196-122	62000	PASTOS PERMANENTES DE 5 O MAS AÑOS-SIN VARIEDAD	S	428	15,80	0,03	0,03	0,03		0,03			0,03	0,03
170000006694399	18-149-010-00201-020	62000	PASTOS PERMANENTES DE 5 O MAS AÑOS-SIN VARIEDAD	S	428	13,70	0,36	0,36	0,36		0,66			0,36	0,36
170000006694400	18-149-021-00246-002	62000	PASTOS PERMANENTES DE 5 O MAS AÑOS-SIN VARIEDAD	S	428	24,40	0,78	0,78	0,78		0,78			0,78	0,78
170000006694402	18-149-021-00246-009	62000	PASTOS PERMANENTES DE 5 O MAS AÑOS-SIN VARIEDAD	S	428	10,50	0,93	0,93	0,93		0,93			0,93	0,93
170000006694403	18-149-012-00048-003	62000	PASTOS PERMANENTES DE 5 O MAS AÑOS-SIN VARIEDAD	S	428	17,40	2,98	2,98	2,98		3,51			2,98	2,98
170000006694405	18-149-021-00246-008	62000	PASTOS PERMANENTES DE 5 O MAS AÑOS-SIN VARIEDAD	S	428	15,20	0,36	0,36	0,36		0,36			0,36	0,36
170000006694407	18-149-010-00197-013	62000	PASTOS PERMANENTES DE 5 O MAS AÑOS-SIN VARIEDAD	S	428	9,80	0,59	0,59	0,59		0,90			0,59	0,59
170000006694409	18-149-010-00197-005	62000	PASTOS PERMANENTES DE 5 O MAS AÑOS-SIN VARIEDAD	S	428	12,20	0,05	0,05	0,05		0,10			0,05	0,05
170000006694410	18-149-010-00197-004	62000	PASTOS PERMANENTES DE 5 O MAS AÑOS-SIN VARIEDAD	S	428	9,90	0,02	0,02	0,02		0,04			0,02	0,02
170000006694413	18-149-010-00199-032	62000	PASTOS PERMANENTES DE 5 O MAS AÑOS-SIN VARIEDAD	S	428	9,40	0,08	0,08	0,08		0,23			0,08	0,08
170000006694414	18-149-010-00199-003	62000	PASTOS PERMANENTES DE 5 O MAS AÑOS-SIN VARIEDAD	S	428	25,60	0,58	0,58	0,58		0,58			0,58	0,58

(1) Superficie declarada admisible ajustada con la superficie comprometida.
 (2) Factor de penalización valorando el alcance para el tipo de compromiso.

Puede verificar la integridad de una copia de este documento mediante la lectura del código QR adjunto o mediante el acceso a la dirección <https://ws050.juntadeandalucia.es/verificarFirma> indicando el código de VERIFICACIÓN

FIRMADO POR	JUAN JOSE SOLER GARCIA	FECHA	03/07/2024	
	ROCIO GUIJARRO MILLAN			
VERIFICACIÓN				



RECINTOS PROPUESTOS

REF.	REFERENCIA SIGPAC	CULTIVO DESCRIPCIÓN CULTIVO	S/R	G.PAGO	PEND. MEDIA (%)	SUP. DEC. ADMISIBLE (ha)	SUP. COMPROM. (ha)	SUP. AJUSTADA (ha)	SUP. CONV. SIGPAC (ha)	SUP. CERTIF. (ha)	SUP. CAMPO (ha)	SUP. CAMPO DETER. CULT. DECLARADO (ha)	SUP. DEC. REDUCIDA (ha)	SUP. PROPUESTA (ha)
170000006694415	18-149-010-00069-004	62000 PASTOS PERMANENTES DE 5 O MAS AÑOS-SIN VARIEDAD	S	428	28,10	4,13	4,13	4,13		6,36			4,13	4,13
170000006694416	18-149-010-00066-002	62000 PASTOS PERMANENTES DE 5 O MAS AÑOS-SIN VARIEDAD	S	428	21,70	0,74	0,74	0,74		1,65			0,74	0,74
170000006694417	18-149-010-00060-007	62000 PASTOS PERMANENTES DE 5 O MAS AÑOS-SIN VARIEDAD	S	428	15,90	0,71	0,71	0,71		0,83			0,71	0,71
170000006694418	18-149-010-00069-003	62000 PASTOS PERMANENTES DE 5 O MAS AÑOS-SIN VARIEDAD	S	428	30,80	0,37	0,37	0,37		0,49			0,37	0,37
170000006694419	18-149-010-00074-008	62000 PASTOS PERMANENTES DE 5 O MAS AÑOS-SIN VARIEDAD	S	428	21,50	2,98	2,98	2,98		3,51			2,98	2,98
170000006694420	18-149-010-00074-005	62000 PASTOS PERMANENTES DE 5 O MAS AÑOS-SIN VARIEDAD	S	428	22,00	0,42	0,42	0,42		0,42			0,42	0,42
170000006694421	18-149-010-00066-003	62000 PASTOS PERMANENTES DE 5 O MAS AÑOS-SIN VARIEDAD	S	428	23,20	0,42	0,42	0,42		0,49			0,42	0,42
170000006694423	18-149-010-00201-025	62000 PASTOS PERMANENTES DE 5 O MAS AÑOS-SIN VARIEDAD	S	428	13,10	0,39	0,39	0,39		0,71			0,39	0,39
170000006694426	18-149-010-00201-005	62000 PASTOS PERMANENTES DE 5 O MAS AÑOS-SIN VARIEDAD	S	428	20,60	1,46	1,46	1,46		1,95			1,46	1,46
170000006694428	18-149-010-00201-029	62000 PASTOS PERMANENTES DE 5 O MAS AÑOS-SIN VARIEDAD	S	428	23,40	0,05	0,05	0,05		0,14			0,05	0,05
170000006694429	18-149-010-00201-019	62000 PASTOS PERMANENTES DE 5 O MAS AÑOS-SIN VARIEDAD	S	428	15,50	0,37	0,37	0,37		0,37			0,37	0,37
170000006694430	18-149-010-00201-018	62000 PASTOS PERMANENTES DE 5 O MAS AÑOS-SIN VARIEDAD	S	428	36,70	0,18	0,18	0,18		0,24			0,18	0,18
170000006694431	18-149-012-00048-002	62000 PASTOS PERMANENTES DE 5 O MAS AÑOS-SIN VARIEDAD	S	428	10,40	0,19	0,19	0,19		0,19			0,19	0,19
170000006694432	18-149-010-00201-017	62000 PASTOS PERMANENTES DE 5 O MAS AÑOS-SIN VARIEDAD	S	428	14,40	1,21	1,21	1,21		1,86			1,21	1,21
170000006694433	18-149-010-00075-004	62000 PASTOS PERMANENTES DE 5 O MAS AÑOS-SIN VARIEDAD	S	428	20,30	0,67	0,67	0,67		0,67			0,67	0,67
170000006694435	18-149-010-00075-003	62000 PASTOS PERMANENTES DE 5 O MAS AÑOS-SIN VARIEDAD	S	428	25,40	0,16	0,16	0,16		0,21			0,16	0,16
170000006694441	18-149-010-00074-006	62000 PASTOS PERMANENTES DE 5 O MAS AÑOS-SIN VARIEDAD	S	428	22,60	0,56	0,56	0,56		0,74			0,56	0,56
170000006694443	18-149-010-00074-004	62000 PASTOS PERMANENTES DE 5 O MAS AÑOS-SIN VARIEDAD	S	428	23,20	0,09	0,09	0,09		0,16			0,09	0,09
170000006694450	18-149-010-00201-038	62000 PASTOS PERMANENTES DE 5 O MAS AÑOS-SIN VARIEDAD	S	428	7,30	0,01	0,01	0,01		0,01			0,01	0,01
170000006694455	18-149-010-00060-010	62000 PASTOS PERMANENTES DE 5 O MAS AÑOS-SIN VARIEDAD	S	428	30,70	8,17	8,17	8,17		9,61			8,17	8,17
170000006694456	18-149-010-00069-012	62000 PASTOS PERMANENTES DE 5 O MAS AÑOS-SIN VARIEDAD	S	428	26,20	0,03	0,03	0,03		0,08			0,03	0,03
170000006694457	18-149-010-00060-006	62000 PASTOS PERMANENTES DE 5 O MAS AÑOS-SIN VARIEDAD	S	428	11,70	0,12	0,12	0,12		0,12			0,12	0,12
170000006694461	18-149-010-00060-008	62000 PASTOS PERMANENTES DE 5 O MAS AÑOS-SIN VARIEDAD	S	428	22,80	1,04	1,04	1,04		1,04			1,04	1,04
170000006694463	18-149-006-00003-004	62000 PASTOS PERMANENTES DE 5 O MAS AÑOS-SIN VARIEDAD	S	428	16,40	0,08	0,08	0,08		0,12			0,08	0,08
170000006694464	18-149-010-00201-001	62000 PASTOS PERMANENTES DE 5 O MAS AÑOS-SIN VARIEDAD	S	428	8,20	0,01	0,01	0,01		0,02			0,01	0,01
170000006694465	18-149-010-00060-005	62000 PASTOS PERMANENTES DE 5 O MAS AÑOS-SIN VARIEDAD	S	428	9,30	0,11	0,11	0,11		0,11			0,11	0,11
170000006694466	18-149-010-00201-034	62000 PASTOS PERMANENTES DE 5 O MAS AÑOS-SIN VARIEDAD	S	428	18,10	0,01	0,01	0,01		0,01			0,01	0,01
170000006694467	18-149-010-00197-006	62000 PASTOS PERMANENTES DE 5 O MAS AÑOS-SIN VARIEDAD	S	428	10,30	0,90	0,90	0,90		0,90			0,90	0,90
170000006694469	18-149-010-00197-007	62000 PASTOS PERMANENTES DE 5 O MAS AÑOS-SIN VARIEDAD	S	428	11,90	0,59	0,59	0,59		1,08			0,59	0,59
170000006694471	18-149-010-00197-003	62000 PASTOS PERMANENTES DE 5 O MAS AÑOS-SIN VARIEDAD	S	428	13,00	9,18	9,18	9,18		10,80			9,18	9,18
170000006694472	18-149-010-00197-022	62000 PASTOS PERMANENTES DE 5 O MAS AÑOS-SIN VARIEDAD	S	428	3,90	0,02	0,02	0,02		0,03			0,02	0,02
170000006694473	18-149-010-00197-015	62000 PASTOS PERMANENTES DE 5 O MAS AÑOS-SIN VARIEDAD	S	428	4,30	0,21	0,21	0,21		0,21			0,21	0,21
170000006694477	18-149-010-00075-005	62000 PASTOS PERMANENTES DE 5 O MAS AÑOS-SIN VARIEDAD	S	428	15,90	2,07	2,07	2,07		2,07			2,07	2,07
170000006694479	18-149-010-00196-031	62000 PASTOS PERMANENTES DE 5 O MAS AÑOS-SIN VARIEDAD	S	428	18,90	8,09	8,09	8,09		10,78			8,09	8,09
170000006694481	18-149-010-00196-033	62000 PASTOS PERMANENTES DE 5 O MAS AÑOS-SIN VARIEDAD	S	428	24,30	36,26	36,26	36,26		48,34			36,26	36,26
170000006694483	18-149-010-00074-007	62000 PASTOS PERMANENTES DE 5 O MAS AÑOS-SIN VARIEDAD	S	428	14,20	1,07	1,07	1,07		1,07			1,07	1,07
170000006694485	18-149-010-00075-002	62000 PASTOS PERMANENTES DE 5 O MAS AÑOS-SIN VARIEDAD	S	428	14,30	0,03	0,03	0,03		0,03			0,03	0,03
170000006694488	18-149-010-00196-218	62000 PASTOS PERMANENTES DE 5 O MAS AÑOS-SIN VARIEDAD	S	428	5,90	0,01	0,01	0,01		0,01			0,01	0,01
170000006694491	18-149-010-00201-013	62000 PASTOS PERMANENTES DE 5 O MAS AÑOS-SIN VARIEDAD	S	428	20,90	13,83	13,83	13,83		25,14			13,83	13,83
170000006694492	18-149-010-00075-010	62000 PASTOS PERMANENTES DE 5 O MAS AÑOS-SIN VARIEDAD	S	428	16,70	0,01	0,01	0,01		0,01			0,01	0,01
170000006694500	18-149-010-00201-033	62000 PASTOS PERMANENTES DE 5 O MAS AÑOS-SIN VARIEDAD	S	428	10,30	0,01	0,01	0,01		0,01			0,01	0,01
170000006694501	18-149-010-00201-014	62000 PASTOS PERMANENTES DE 5 O MAS AÑOS-SIN VARIEDAD	S	428	12,50	0,77	0,77	0,77		1,03			0,77	0,77
170000006694502	18-149-010-00201-002	62000 PASTOS PERMANENTES DE 5 O MAS AÑOS-SIN VARIEDAD	S	428	11,80	0,19	0,19	0,19		0,22			0,19	0,19
170000006694503	18-149-010-00196-223	62000 PASTOS PERMANENTES DE 5 O MAS AÑOS-SIN VARIEDAD	S	428	8,30	0,01	0,01	0,01		0,02			0,01	0,01
170000006694504	18-149-010-00196-226	62000 PASTOS PERMANENTES DE 5 O MAS AÑOS-SIN VARIEDAD	S	428	8,10	0,01	0,01	0,01		0,01			0,01	0,01
170000006694509	18-149-010-00196-227	62000 PASTOS PERMANENTES DE 5 O MAS AÑOS-SIN VARIEDAD	S	428	7,30	0,01	0,01	0,01		0,01			0,01	0,01
170000006694513	18-149-010-00196-215	62000 PASTOS PERMANENTES DE 5 O MAS AÑOS-SIN VARIEDAD	S	428	14,30	0,03	0,03	0,03		0,05			0,03	0,03
170000006694404	18-149-006-00003-002	20000 BARBECHO TRADICIONAL-SIN VARIEDAD	S	434	10,20	0,08	0,08	0,08		0,08			0,08	0,08
170000006694462	18-149-010-00069-002	20000 BARBECHO TRADICIONAL-SIN VARIEDAD	S	434	3,90	0,59	0,59	0,59		0,59			0,59	0,59
170000006694468	18-149-010-00069-005	20000 BARBECHO TRADICIONAL-SIN VARIEDAD	S	434	14,40	0,32	0,32	0,32		0,32			0,32	0,32
170000006694480	18-149-010-00069-001	20000 BARBECHO TRADICIONAL-SIN VARIEDAD	S	434	12,90	0,28	0,28	0,28		0,28			0,28	0,28
170000006694487	18-149-010-00196-078	20000 BARBECHO TRADICIONAL-SIN VARIEDAD	S	434	4,80	0,16	0,16	0,16		0,16			0,16	0,16
170000006694490	18-149-010-00196-225	20000 BARBECHO TRADICIONAL-SIN VARIEDAD	S	434	3,90	0,26	0,26	0,26		0,26			0,26	0,26
170000006694494	18-149-010-00074-001	20000 BARBECHO TRADICIONAL-SIN VARIEDAD	S	434	11,00	0,24	0,24	0,24		0,24			0,24	0,24
170000006694496	18-149-010-00196-088	20000 BARBECHO TRADICIONAL-SIN VARIEDAD	S	434	7,30	0,06	0,06	0,06		0,06			0,06	0,06
170000006694505	18-149-010-00074-002	20000 BARBECHO TRADICIONAL-SIN VARIEDAD	S	434	11,40	1,28	1,28	1,28		1,28			1,28	1,28

(1) Superficie declarada admisible ajustada con la superficie comprometida.
 (2) Factor de penalización valorando el alcance para el tipo de compromiso.

Puede verificar la integridad de una copia de este documento mediante la lectura del código QR adjunto o mediante el acceso a la dirección https://ws050.juntadeandalucia.es/verificarFirma indicando el código de VERIFICACIÓN				
FIRMADO POR	JUAN JOSE SOLER GARCIA ROCIO GUIJARRO MILLAN		FECHA 03/07/2024	
VERIFICACIÓN	Pk2jm6MP8Q4FQJZRRTHBNMQA26B8		PÁGINA 2454/3256	



RECINTOS PROPUESTOS

REF.	REFERENCIA SIGPAC	CULTIVO DESCRIPCIÓN CULTIVO	S/R G.PAGO	PEND. MEDIA (%)	SUP. DEC. ADMISIBLE (ha)	SUP. COMPROM. (ha)	SUP. AJUSTADA COMPR.(1) (ha)	SUP. CONV. SIGPAC (ha)	SUP. CERTIF. (ha)	SUP. CAMPO (ha)	SUP. CAMPO DETER. CULT. DECLARADO (ha)	SUP. DEC. REDUCIDA (ha)	SUP. PROPUESTA (ha)
170000006694506	18-149-010-00074-003	20000 BARBECHO TRADICIONAL-SIN VARIEDAD	S 434	13,30	2,04	2,04	2,04		2,04			2,04	2,04
170000006694507	18-149-010-00201-015	20000 BARBECHO TRADICIONAL-SIN VARIEDAD	S 434	9,70	0,37	0,37	0,37		0,37			0,37	0,37
170000006694508	18-149-010-00201-007	20000 BARBECHO TRADICIONAL-SIN VARIEDAD	S 434	8,50	0,28	0,28	0,28		0,28			0,28	0,28
170000006694510	18-149-006-00003-002	20000 BARBECHO TRADICIONAL-SIN VARIEDAD	S 434	10,20	8,92	8,92	8,92		8,92			8,92	8,92
170000006694512	18-149-010-00075-001	20000 BARBECHO TRADICIONAL-SIN VARIEDAD	S 434	9,00	3,87	3,87	3,87		3,87			3,87	3,87
170000006694514	18-149-010-00196-092	20000 BARBECHO TRADICIONAL-SIN VARIEDAD	S 434	6,90	9,01	9,01	9,01		9,01			9,01	9,01
170000006694515	18-149-010-00196-092	20000 BARBECHO TRADICIONAL-SIN VARIEDAD	S 434	6,90	0,03	0,03	0,03		0,03			0,03	0,03
170000006694517	18-149-012-00048-007	20000 BARBECHO TRADICIONAL-SIN VARIEDAD	S 434	5,30	0,08	0,08	0,08		0,08			0,08	0,08

INCIDENCIAS

INCIDENCIA DESCRIPCIÓN

242	Recinto pendiente de acreditación de titularidad. Ref:6857052 Recinto:18-149-900-99000-99001 Cultivo:62000 PASTOS PERMANENTES DE 5 O MAS AÑOS-SIN VARIEDAD Secano
4012	Existen líneas de declaración de la solicitud que presentan solapes de superficie gráfica con líneas de declaración de otras solicitudes. Ref:-1504073 Recinto:18-149-006-00035-00001 Cultivo:5000 CEBADA-SIN VARIEDAD Secano Superficie solapada (Hectáreas):0,03
100410	Recinto no admisible por pertenecer a una explotación ganadera No admisible (Artículo 10 de la Orden de 28 de marzo de 2023). Ref:170000006694384 Recinto:18-149-010-00196-00224 Cultivo:62000 PASTOS PERMANENTES DE 5 O MAS AÑOS-SIN VARIEDAD Secano Explotación:ES181460000237 Ref:170000006694486 Recinto:18-149-010-00197-00020 Cultivo:63000 PASTOS DE MENOS DE 5 AÑOS-SIN VARIEDAD Secano Explotación:ES181460000237 Ref:170000006694452 Recinto:18-149-010-00199-00011 Cultivo:63000 PASTOS DE MENOS DE 5 AÑOS-SIN VARIEDAD Secano Explotación:ES181460000237 Ref:170000006694482 Recinto:18-149-010-00199-00026 Cultivo:62000 PASTOS PERMANENTES DE 5 O MAS AÑOS-SIN VARIEDAD Secano Explotación:ES181460000237 Ref:170000006694489 Recinto:18-149-010-00201-00003 Cultivo:62000 PASTOS PERMANENTES DE 5 O MAS AÑOS-SIN VARIEDAD Secano Explotación:ES181460000237
100411	Recinto no admisible por no estar asociado en SIGGAN a una explotación ganadera admisible (Artículo 10 de la Orden de 28 de marzo de 2023). Ref:170000006694406 Recinto:18-149-010-00060-00002 Cultivo:63000 PASTOS DE MENOS DE 5 AÑOS-SIN VARIEDAD Secano Ref:170000006694408 Recinto:18-149-010-00060-00002 Cultivo:63000 PASTOS DE MENOS DE 5 AÑOS-SIN VARIEDAD Secano Ref:170000006694440 Recinto:18-149-010-00060-00002 Cultivo:63000 PASTOS DE MENOS DE 5 AÑOS-SIN VARIEDAD Secano Ref:170000006694438 Recinto:18-149-010-00066-00001 Cultivo:63000 PASTOS DE MENOS DE 5 AÑOS-SIN VARIEDAD Secano Ref:170000006694384 Recinto:18-149-010-00196-00224 Cultivo:62000 PASTOS PERMANENTES DE 5 O MAS AÑOS-SIN VARIEDAD Secano Ref:170000006694486 Recinto:18-149-010-00197-00020 Cultivo:63000 PASTOS DE MENOS DE 5 AÑOS-SIN VARIEDAD Secano Ref:170000006694452 Recinto:18-149-010-00199-00011 Cultivo:63000 PASTOS DE MENOS DE 5 AÑOS-SIN VARIEDAD Secano Ref:170000006694482 Recinto:18-149-010-00199-00026 Cultivo:62000 PASTOS PERMANENTES DE 5 O MAS AÑOS-SIN VARIEDAD Secano Ref:170000006694489 Recinto:18-149-010-00201-00003 Cultivo:62000 PASTOS PERMANENTES DE 5 O MAS AÑOS-SIN VARIEDAD Secano Ref:170000006694489 Recinto:18-149-010-00201-00003 Cultivo:62000 PASTOS PERMANENTES DE 5 O MAS AÑOS-SIN VARIEDAD Secano Ref:170000006694425 Recinto:18-149-010-00201-00040 Cultivo:62000 PASTOS PERMANENTES DE 5 O MAS AÑOS-SIN VARIEDAD Secano Ref:6857052 Recinto:18-149-900-99000-99001 Cultivo:62000 PASTOS PERMANENTES DE 5 O MAS AÑOS-SIN VARIEDAD Secano
100424	Solicita recinto que no está comprometido para la operación. Ref:170000006694406 Recinto:18-149-010-00060-00002 Cultivo:63000 PASTOS DE MENOS DE 5 AÑOS-SIN VARIEDAD Secano Ref:170000006694408 Recinto:18-149-010-00060-00002 Cultivo:63000 PASTOS DE MENOS DE 5 AÑOS-SIN VARIEDAD Secano Ref:170000006694440 Recinto:18-149-010-00060-00002 Cultivo:63000 PASTOS DE MENOS DE 5 AÑOS-SIN VARIEDAD Secano Ref:170000006694438 Recinto:18-149-010-00066-00001 Cultivo:63000 PASTOS DE MENOS DE 5 AÑOS-SIN VARIEDAD Secano Ref:170000006694384 Recinto:18-149-010-00196-00224 Cultivo:62000 PASTOS PERMANENTES DE 5 O MAS AÑOS-SIN VARIEDAD Secano Ref:170000006694412 Recinto:18-149-010-00197-00012 Cultivo:62000 PASTOS PERMANENTES DE 5 O MAS AÑOS-SIN VARIEDAD Secano Ref:170000006694486 Recinto:18-149-010-00197-00020 Cultivo:63000 PASTOS DE MENOS DE 5 AÑOS-SIN VARIEDAD Secano Ref:170000006694452 Recinto:18-149-010-00199-00011 Cultivo:63000 PASTOS DE MENOS DE 5 AÑOS-SIN VARIEDAD Secano Ref:170000006694482 Recinto:18-149-010-00199-00026 Cultivo:62000 PASTOS PERMANENTES DE 5 O MAS AÑOS-SIN VARIEDAD Secano Ref:170000006694489 Recinto:18-149-010-00201-00003 Cultivo:62000 PASTOS PERMANENTES DE 5 O MAS AÑOS-SIN VARIEDAD Secano Ref:170000006694425 Recinto:18-149-010-00201-00040 Cultivo:62000 PASTOS PERMANENTES DE 5 O MAS AÑOS-SIN VARIEDAD Secano Ref:6857052 Recinto:18-149-900-99000-99001 Cultivo:62000 PASTOS PERMANENTES DE 5 O MAS AÑOS-SIN VARIEDAD Secano

Datos considerados para el Cálculo de la Carga Ganadera mínima y máxima del expediente

Explotación	Especie	Inscrito en Sipea y Admisible	Ugm Calculada para CG Mínima	Ugm Calculada para CG Máxima
-------------	---------	-------------------------------	------------------------------	------------------------------

(1) Superficie declarada admisible ajustada con la superficie comprometida.
(2) Factor de penalización valorando el alcance para el tipo de compromiso.

Puede verificar la integridad de una copia de este documento mediante la lectura del código QR adjunto o mediante el acceso a la dirección <https://ws050.juntadeandalucia.es/verificarFirma> indicando el código de VERIFICACIÓN

FIRMADO POR	JUAN JOSE SOLER GARCIA	FECHA	03/07/2024	
	ROCIO GUIJARRO MILLAN			
VERIFICACIÓN	Pk2jm6MP8Q4FQJJZRRTHBNBMA26B8	PÁGINA	2455/3256	



Datos considerados para el Cálculo de la Carga Ganadera mínima y máxima del expediente

Explotación	Especie	Inscrito en Sipea y Admisible	Ugm Calculada para CG Mínima	Ugm Calculada para CG Máxima
ES181460000187	OVINA	SI	25,42	25,42
			25,42	25,42

Superficie determinada para Cálculo Carga Ganadera Mínima: 137,88 ha

Superficie determinada para Cálculo Carga Ganadera Máxima: 137,88 ha

Carga Ganadera Mínima Expediente: 0,18 ugm/ha

Carga Ganadera Máxima Expediente: 0,18 ugm/ha

Los importes del Grupo de Pago de pastos de este expediente han sido ajustados por no llegar a la carga ganadera mínima de 0,3

Recintos Determinados para el Cálculo de Garga Ganadera Mínima

REF.	REFERENCIA SIGPAC	CULTIVO	DESCRIPCIÓN CULTIVO	S/R	SUP. PROPUESTA (ha)
6857052	18-149-900-99000-99001	62000	PASTOS PERMANENTES DE 5 O MAS AÑOS-SIN VARIEDAD	S	20,35
1700000006694366	18-149-006-00003-00001	62000	PASTOS PERMANENTES DE 5 O MAS AÑOS-SIN VARIEDAD	S	1,12
1700000006694369	18-149-010-00196-00180	62000	PASTOS PERMANENTES DE 5 O MAS AÑOS-SIN VARIEDAD	S	0,01
1700000006694372	18-149-010-00196-00123	62000	PASTOS PERMANENTES DE 5 O MAS AÑOS-SIN VARIEDAD	S	0,01
1700000006694373	18-149-010-00196-00124	62000	PASTOS PERMANENTES DE 5 O MAS AÑOS-SIN VARIEDAD	S	0,01
1700000006694375	18-149-010-00196-00125	62000	PASTOS PERMANENTES DE 5 O MAS AÑOS-SIN VARIEDAD	S	0,01
1700000006694376	18-149-010-00196-00140	62000	PASTOS PERMANENTES DE 5 O MAS AÑOS-SIN VARIEDAD	S	0,01
1700000006694380	18-149-010-00199-00019	62000	PASTOS PERMANENTES DE 5 O MAS AÑOS-SIN VARIEDAD	S	0,03
1700000006694381	18-149-010-00196-00222	62000	PASTOS PERMANENTES DE 5 O MAS AÑOS-SIN VARIEDAD	S	0,01
1700000006694382	18-149-010-00196-00219	62000	PASTOS PERMANENTES DE 5 O MAS AÑOS-SIN VARIEDAD	S	0,01
1700000006694383	18-149-010-00199-00010	62000	PASTOS PERMANENTES DE 5 O MAS AÑOS-SIN VARIEDAD	S	0,37
1700000006694384	18-149-010-00196-00224	62000	PASTOS PERMANENTES DE 5 O MAS AÑOS-SIN VARIEDAD	S	0,03
1700000006694385	18-149-010-00196-00158	62000	PASTOS PERMANENTES DE 5 O MAS AÑOS-SIN VARIEDAD	S	0,01
1700000006694386	18-149-010-00199-00007	62000	PASTOS PERMANENTES DE 5 O MAS AÑOS-SIN VARIEDAD	S	10,49
1700000006694393	18-149-010-00196-00169	62000	PASTOS PERMANENTES DE 5 O MAS AÑOS-SIN VARIEDAD	S	0,01
1700000006694394	18-149-010-00196-00122	62000	PASTOS PERMANENTES DE 5 O MAS AÑOS-SIN VARIEDAD	S	0,03
1700000006694399	18-149-010-00201-00020	62000	PASTOS PERMANENTES DE 5 O MAS AÑOS-SIN VARIEDAD	S	0,36
1700000006694400	18-149-021-00246-00002	62000	PASTOS PERMANENTES DE 5 O MAS AÑOS-SIN VARIEDAD	S	0,78
1700000006694402	18-149-021-00246-00009	62000	PASTOS PERMANENTES DE 5 O MAS AÑOS-SIN VARIEDAD	S	0,93
1700000006694403	18-149-012-00048-00003	62000	PASTOS PERMANENTES DE 5 O MAS AÑOS-SIN VARIEDAD	S	2,98
1700000006694405	18-149-021-00246-00008	62000	PASTOS PERMANENTES DE 5 O MAS AÑOS-SIN VARIEDAD	S	0,36
1700000006694406	18-149-010-00060-00002	63000	PASTOS DE MENOS DE 5 AÑOS-SIN VARIEDAD	S	0,04
1700000006694407	18-149-010-00197-00013	62000	PASTOS PERMANENTES DE 5 O MAS AÑOS-SIN VARIEDAD	S	0,59
1700000006694408	18-149-010-00060-00002	63000	PASTOS DE MENOS DE 5 AÑOS-SIN VARIEDAD	S	0,06
1700000006694409	18-149-010-00197-00005	62000	PASTOS PERMANENTES DE 5 O MAS AÑOS-SIN VARIEDAD	S	0,05
1700000006694410	18-149-010-00197-00004	62000	PASTOS PERMANENTES DE 5 O MAS AÑOS-SIN VARIEDAD	S	0,02
1700000006694413	18-149-010-00199-00032	62000	PASTOS PERMANENTES DE 5 O MAS AÑOS-SIN VARIEDAD	S	0,08
1700000006694414	18-149-010-00199-00003	62000	PASTOS PERMANENTES DE 5 O MAS AÑOS-SIN VARIEDAD	S	0,58
1700000006694415	18-149-010-00069-00004	62000	PASTOS PERMANENTES DE 5 O MAS AÑOS-SIN VARIEDAD	S	4,13
1700000006694416	18-149-010-00066-00002	62000	PASTOS PERMANENTES DE 5 O MAS AÑOS-SIN VARIEDAD	S	0,74
1700000006694417	18-149-010-00060-00007	62000	PASTOS PERMANENTES DE 5 O MAS AÑOS-SIN VARIEDAD	S	0,71

(1) Superficie declarada admisible ajustada con la superficie comprometida.
(2) Factor de penalización valorando el alcance para el tipo de compromiso.

Puede verificar la integridad de una copia de este documento mediante la lectura del código QR adjunto o mediante el acceso a la dirección <https://ws050.juntadeandalucia.es/verificarFirma> indicando el código de VERIFICACIÓN

FIRMADO POR	JUAN JOSE SOLER GARCIA	FECHA	03/07/2024	
	ROCIO GUIJARRO MILLAN			
VERIFICACIÓN	Pk2jm6MP8Q4FQJJZRRTHBNMQA26B8	PÁGINA	2456/3256	



Datos considerados para el Cálculo de la Carga Ganadera mínima y máxima del expediente

Recintos Determinados para el Cálculo de Garga Ganadera Mínima

REF.	REFERENCIA SIGPAC	CULTIVO	DESCRIPCIÓN CULTIVO	S/R	SUP. PROPUESTA (ha)
170000006694418	18-149-010-00069-00003	62000	PASTOS PERMANENTES DE 5 O MAS AÑOS-SIN VARIEDAD	S	0,37
170000006694419	18-149-010-00074-00008	62000	PASTOS PERMANENTES DE 5 O MAS AÑOS-SIN VARIEDAD	S	2,98
170000006694420	18-149-010-00074-00005	62000	PASTOS PERMANENTES DE 5 O MAS AÑOS-SIN VARIEDAD	S	0,42
170000006694421	18-149-010-00066-00003	62000	PASTOS PERMANENTES DE 5 O MAS AÑOS-SIN VARIEDAD	S	0,42
170000006694423	18-149-010-00201-00025	62000	PASTOS PERMANENTES DE 5 O MAS AÑOS-SIN VARIEDAD	S	0,39
170000006694426	18-149-010-00201-00005	62000	PASTOS PERMANENTES DE 5 O MAS AÑOS-SIN VARIEDAD	S	1,46
170000006694428	18-149-010-00201-00029	62000	PASTOS PERMANENTES DE 5 O MAS AÑOS-SIN VARIEDAD	S	0,05
170000006694429	18-149-010-00201-00019	62000	PASTOS PERMANENTES DE 5 O MAS AÑOS-SIN VARIEDAD	S	0,37
170000006694430	18-149-010-00201-00018	62000	PASTOS PERMANENTES DE 5 O MAS AÑOS-SIN VARIEDAD	S	0,18
170000006694431	18-149-012-00048-00002	62000	PASTOS PERMANENTES DE 5 O MAS AÑOS-SIN VARIEDAD	S	0,19
170000006694432	18-149-010-00201-00017	62000	PASTOS PERMANENTES DE 5 O MAS AÑOS-SIN VARIEDAD	S	1,21
170000006694433	18-149-010-00075-00004	62000	PASTOS PERMANENTES DE 5 O MAS AÑOS-SIN VARIEDAD	S	0,67
170000006694435	18-149-010-00075-00003	62000	PASTOS PERMANENTES DE 5 O MAS AÑOS-SIN VARIEDAD	S	0,16
170000006694438	18-149-010-00066-00001	63000	PASTOS DE MENOS DE 5 AÑOS-SIN VARIEDAD	S	0,22
170000006694440	18-149-010-00060-00002	63000	PASTOS DE MENOS DE 5 AÑOS-SIN VARIEDAD	S	0,08
170000006694441	18-149-010-00074-00006	62000	PASTOS PERMANENTES DE 5 O MAS AÑOS-SIN VARIEDAD	S	0,56
170000006694443	18-149-010-00074-00004	62000	PASTOS PERMANENTES DE 5 O MAS AÑOS-SIN VARIEDAD	S	0,09
170000006694450	18-149-010-00201-00038	62000	PASTOS PERMANENTES DE 5 O MAS AÑOS-SIN VARIEDAD	S	0,01
170000006694452	18-149-010-00199-00011	63000	PASTOS DE MENOS DE 5 AÑOS-SIN VARIEDAD	S	0,04
170000006694455	18-149-010-00060-00010	62000	PASTOS PERMANENTES DE 5 O MAS AÑOS-SIN VARIEDAD	S	8,17
170000006694456	18-149-010-00069-00012	62000	PASTOS PERMANENTES DE 5 O MAS AÑOS-SIN VARIEDAD	S	0,03
170000006694457	18-149-010-00060-00006	62000	PASTOS PERMANENTES DE 5 O MAS AÑOS-SIN VARIEDAD	S	0,12
170000006694461	18-149-010-00060-00008	62000	PASTOS PERMANENTES DE 5 O MAS AÑOS-SIN VARIEDAD	S	1,04
170000006694463	18-149-006-00003-00004	62000	PASTOS PERMANENTES DE 5 O MAS AÑOS-SIN VARIEDAD	S	0,08
170000006694464	18-149-010-00201-00001	62000	PASTOS PERMANENTES DE 5 O MAS AÑOS-SIN VARIEDAD	S	0,01
170000006694465	18-149-010-00060-00005	62000	PASTOS PERMANENTES DE 5 O MAS AÑOS-SIN VARIEDAD	S	0,11
170000006694466	18-149-010-00201-00034	62000	PASTOS PERMANENTES DE 5 O MAS AÑOS-SIN VARIEDAD	S	0,01
170000006694467	18-149-010-00197-00006	62000	PASTOS PERMANENTES DE 5 O MAS AÑOS-SIN VARIEDAD	S	0,90
170000006694469	18-149-010-00197-00007	62000	PASTOS PERMANENTES DE 5 O MAS AÑOS-SIN VARIEDAD	S	0,59
170000006694471	18-149-010-00197-00003	62000	PASTOS PERMANENTES DE 5 O MAS AÑOS-SIN VARIEDAD	S	9,18
170000006694472	18-149-010-00197-00022	62000	PASTOS PERMANENTES DE 5 O MAS AÑOS-SIN VARIEDAD	S	0,02
170000006694473	18-149-010-00197-00015	62000	PASTOS PERMANENTES DE 5 O MAS AÑOS-SIN VARIEDAD	S	0,21
170000006694477	18-149-010-00075-00005	62000	PASTOS PERMANENTES DE 5 O MAS AÑOS-SIN VARIEDAD	S	2,07
170000006694479	18-149-010-00196-00031	62000	PASTOS PERMANENTES DE 5 O MAS AÑOS-SIN VARIEDAD	S	8,09
170000006694481	18-149-010-00196-00033	62000	PASTOS PERMANENTES DE 5 O MAS AÑOS-SIN VARIEDAD	S	36,26
170000006694482	18-149-010-00199-00026	62000	PASTOS PERMANENTES DE 5 O MAS AÑOS-SIN VARIEDAD	S	0,01

(1) Superficie declarada admisible ajustada con la superficie comprometida.
 (2) Factor de penalización valorando el alcance para el tipo de compromiso.

Puede verificar la integridad de una copia de este documento mediante la lectura del código QR adjunto o mediante el acceso a la dirección https://ws050.juntadeandalucia.es/verificarFirma indicando el código de VERIFICACIÓN				
FIRMADO POR	JUAN JOSE SOLER GARCIA	FECHA	03/07/2024	
	ROCIO GUIJARRO MILLAN			
VERIFICACIÓN	Pk2jm6MP8Q4FQJJRRTHBNMQA26B8		PÁGINA	2457/3256



Datos considerados para el Cálculo de la Carga Ganadera mínima y máxima del expediente

Recintos Determinados para el Cálculo de Garga Ganadera Mínima

REF.	REFERENCIA SIGPAC	CULTIVO	DESCRIPCIÓN CULTIVO	S/R	SUP. PROPUESTA (ha)
170000006694483	18-149-010-00074-00007	62000	PASTOS PERMANENTES DE 5 O MAS AÑOS-SIN VARIEDAD	S	1,07
170000006694485	18-149-010-00075-00002	62000	PASTOS PERMANENTES DE 5 O MAS AÑOS-SIN VARIEDAD	S	0,03
170000006694486	18-149-010-00197-00020	63000	PASTOS DE MENOS DE 5 AÑOS-SIN VARIEDAD	S	0,05
170000006694488	18-149-010-00196-00218	62000	PASTOS PERMANENTES DE 5 O MAS AÑOS-SIN VARIEDAD	S	0,01
170000006694489	18-149-010-00201-00003	62000	PASTOS PERMANENTES DE 5 O MAS AÑOS-SIN VARIEDAD	S	0,16
170000006694491	18-149-010-00201-00013	62000	PASTOS PERMANENTES DE 5 O MAS AÑOS-SIN VARIEDAD	S	13,83
170000006694492	18-149-010-00075-00010	62000	PASTOS PERMANENTES DE 5 O MAS AÑOS-SIN VARIEDAD	S	0,01
170000006694500	18-149-010-00201-00033	62000	PASTOS PERMANENTES DE 5 O MAS AÑOS-SIN VARIEDAD	S	0,01
170000006694501	18-149-010-00201-00014	62000	PASTOS PERMANENTES DE 5 O MAS AÑOS-SIN VARIEDAD	S	0,77
170000006694502	18-149-010-00201-00002	62000	PASTOS PERMANENTES DE 5 O MAS AÑOS-SIN VARIEDAD	S	0,19
170000006694503	18-149-010-00196-00223	62000	PASTOS PERMANENTES DE 5 O MAS AÑOS-SIN VARIEDAD	S	0,01
170000006694504	18-149-010-00196-00226	62000	PASTOS PERMANENTES DE 5 O MAS AÑOS-SIN VARIEDAD	S	0,01
170000006694509	18-149-010-00196-00227	62000	PASTOS PERMANENTES DE 5 O MAS AÑOS-SIN VARIEDAD	S/R	0,01
170000006694513	18-149-010-00196-00215	62000	PASTOS PERMANENTES DE 5 O MAS AÑOS-SIN VARIEDAD	S	0,03

Recintos Determinados para el Cálculo de Garga Ganadera Máxima

REF.	REFERENCIA SIGPAC	CULTIVO	DESCRIPCIÓN CULTIVO	S/R	SUP. PROPUESTA (ha)
6857052	18-149-900-99000-99001	62000	PASTOS PERMANENTES DE 5 O MAS AÑOS-SIN VARIEDAD	S	20,35
170000006694366	18-149-006-00003-00001	62000	PASTOS PERMANENTES DE 5 O MAS AÑOS-SIN VARIEDAD	S	1,12
170000006694369	18-149-010-00196-00180	62000	PASTOS PERMANENTES DE 5 O MAS AÑOS-SIN VARIEDAD	S	0,01
170000006694371	18-149-010-00196-00232	62000	PASTOS PERMANENTES DE 5 O MAS AÑOS-SIN VARIEDAD	S	0,00
170000006694372	18-149-010-00196-00123	62000	PASTOS PERMANENTES DE 5 O MAS AÑOS-SIN VARIEDAD	S	0,01
170000006694373	18-149-010-00196-00124	62000	PASTOS PERMANENTES DE 5 O MAS AÑOS-SIN VARIEDAD	S	0,01
170000006694375	18-149-010-00196-00125	62000	PASTOS PERMANENTES DE 5 O MAS AÑOS-SIN VARIEDAD	S	0,01
170000006694376	18-149-010-00196-00140	62000	PASTOS PERMANENTES DE 5 O MAS AÑOS-SIN VARIEDAD	S	0,01
170000006694380	18-149-010-00199-00019	62000	PASTOS PERMANENTES DE 5 O MAS AÑOS-SIN VARIEDAD	S	0,03
170000006694381	18-149-010-00196-00222	62000	PASTOS PERMANENTES DE 5 O MAS AÑOS-SIN VARIEDAD	S	0,01
170000006694382	18-149-010-00196-00219	62000	PASTOS PERMANENTES DE 5 O MAS AÑOS-SIN VARIEDAD	S	0,01
170000006694383	18-149-010-00199-00010	62000	PASTOS PERMANENTES DE 5 O MAS AÑOS-SIN VARIEDAD	S	0,37
170000006694384	18-149-010-00196-00224	62000	PASTOS PERMANENTES DE 5 O MAS AÑOS-SIN VARIEDAD	S	0,03
170000006694385	18-149-010-00196-00158	62000	PASTOS PERMANENTES DE 5 O MAS AÑOS-SIN VARIEDAD	S	0,01
170000006694386	18-149-010-00199-00007	62000	PASTOS PERMANENTES DE 5 O MAS AÑOS-SIN VARIEDAD	S	10,49
170000006694393	18-149-010-00196-00169	62000	PASTOS PERMANENTES DE 5 O MAS AÑOS-SIN VARIEDAD	S	0,01
170000006694394	18-149-010-00196-00122	62000	PASTOS PERMANENTES DE 5 O MAS AÑOS-SIN VARIEDAD	S	0,03
170000006694398	18-149-010-00196-00173	62000	PASTOS PERMANENTES DE 5 O MAS AÑOS-SIN VARIEDAD	S	0,00
170000006694399	18-149-010-00201-00020	62000	PASTOS PERMANENTES DE 5 O MAS AÑOS-SIN VARIEDAD	S	0,36
170000006694400	18-149-021-00246-00002	62000	PASTOS PERMANENTES DE 5 O MAS AÑOS-SIN VARIEDAD	S	0,78

(1) Superficie declarada admisible ajustada con la superficie comprometida.
 (2) Factor de penalización valorando el alcance para el tipo de compromiso.

Puede verificar la integridad de una copia de este documento mediante la lectura del código QR adjunto o mediante el acceso a la dirección <https://ws050.juntadeandalucia.es/verificarFirma> indicando el código de VERIFICACIÓN

FIRMADO POR	JUAN JOSE SOLER GARCIA	FECHA	03/07/2024	
	ROCIO GUIJARRO MILLAN			
VERIFICACIÓN	Pk2jm6MP8Q4FQJJZRRTHBNMQA26B8	PÁGINA	2458/3256	



Datos considerados para el Cálculo de la Carga Ganadera mínima y máxima del expediente

Recintos Determinados para el Cálculo de Garga Ganadera Máxima

REF.	REFERENCIA SIGPAC	CULTIVO	DESCRIPCIÓN CULTIVO	S/R	SUP. PROPUESTA (ha)
170000006694402	18-149-021-00246-00009	62000	PASTOS PERMANENTES DE 5 O MAS AÑOS-SIN VARIEDAD	S	0,93
170000006694403	18-149-012-00048-00003	62000	PASTOS PERMANENTES DE 5 O MAS AÑOS-SIN VARIEDAD	S	2,98
170000006694405	18-149-021-00246-00008	62000	PASTOS PERMANENTES DE 5 O MAS AÑOS-SIN VARIEDAD	S	0,36
170000006694406	18-149-010-00060-00002	63000	PASTOS DE MENOS DE 5 AÑOS-SIN VARIEDAD	S	0,04
170000006694407	18-149-010-00197-00013	62000	PASTOS PERMANENTES DE 5 O MAS AÑOS-SIN VARIEDAD	S	0,59
170000006694408	18-149-010-00060-00002	63000	PASTOS DE MENOS DE 5 AÑOS-SIN VARIEDAD	S	0,06
170000006694409	18-149-010-00197-00005	62000	PASTOS PERMANENTES DE 5 O MAS AÑOS-SIN VARIEDAD	S	0,05
170000006694410	18-149-010-00197-00004	62000	PASTOS PERMANENTES DE 5 O MAS AÑOS-SIN VARIEDAD	S	0,02
170000006694412	18-149-010-00197-00012	62000	PASTOS PERMANENTES DE 5 O MAS AÑOS-SIN VARIEDAD	S	0,00
170000006694413	18-149-010-00199-00032	62000	PASTOS PERMANENTES DE 5 O MAS AÑOS-SIN VARIEDAD	S	0,08
170000006694414	18-149-010-00199-00003	62000	PASTOS PERMANENTES DE 5 O MAS AÑOS-SIN VARIEDAD	S	0,58
170000006694415	18-149-010-00069-00004	62000	PASTOS PERMANENTES DE 5 O MAS AÑOS-SIN VARIEDAD	S	4,13
170000006694416	18-149-010-00066-00002	62000	PASTOS PERMANENTES DE 5 O MAS AÑOS-SIN VARIEDAD	S	0,74
170000006694417	18-149-010-00060-00007	62000	PASTOS PERMANENTES DE 5 O MAS AÑOS-SIN VARIEDAD	S	0,71
170000006694418	18-149-010-00069-00003	62000	PASTOS PERMANENTES DE 5 O MAS AÑOS-SIN VARIEDAD	S	0,37
170000006694419	18-149-010-00074-00008	62000	PASTOS PERMANENTES DE 5 O MAS AÑOS-SIN VARIEDAD	S	2,98
170000006694420	18-149-010-00074-00005	62000	PASTOS PERMANENTES DE 5 O MAS AÑOS-SIN VARIEDAD	S	0,42
170000006694421	18-149-010-00066-00003	62000	PASTOS PERMANENTES DE 5 O MAS AÑOS-SIN VARIEDAD	S	0,42
170000006694423	18-149-010-00201-00025	62000	PASTOS PERMANENTES DE 5 O MAS AÑOS-SIN VARIEDAD	S	0,39
170000006694425	18-149-010-00201-00040	62000	PASTOS PERMANENTES DE 5 O MAS AÑOS-SIN VARIEDAD	S	0,00
170000006694426	18-149-010-00201-00005	62000	PASTOS PERMANENTES DE 5 O MAS AÑOS-SIN VARIEDAD	S	1,46
170000006694428	18-149-010-00201-00029	62000	PASTOS PERMANENTES DE 5 O MAS AÑOS-SIN VARIEDAD	S	0,05
170000006694429	18-149-010-00201-00019	62000	PASTOS PERMANENTES DE 5 O MAS AÑOS-SIN VARIEDAD	S	0,37
170000006694430	18-149-010-00201-00018	62000	PASTOS PERMANENTES DE 5 O MAS AÑOS-SIN VARIEDAD	S	0,18
170000006694431	18-149-012-00048-00002	62000	PASTOS PERMANENTES DE 5 O MAS AÑOS-SIN VARIEDAD	S	0,19
170000006694432	18-149-010-00201-00017	62000	PASTOS PERMANENTES DE 5 O MAS AÑOS-SIN VARIEDAD	S	1,21
170000006694433	18-149-010-00075-00004	62000	PASTOS PERMANENTES DE 5 O MAS AÑOS-SIN VARIEDAD	S	0,67
170000006694435	18-149-010-00075-00003	62000	PASTOS PERMANENTES DE 5 O MAS AÑOS-SIN VARIEDAD	S	0,16
170000006694438	18-149-010-00066-00001	63000	PASTOS DE MENOS DE 5 AÑOS-SIN VARIEDAD	S	0,22
170000006694440	18-149-010-00060-00002	63000	PASTOS DE MENOS DE 5 AÑOS-SIN VARIEDAD	S	0,08
170000006694441	18-149-010-00074-00006	62000	PASTOS PERMANENTES DE 5 O MAS AÑOS-SIN VARIEDAD	S	0,56
170000006694443	18-149-010-00074-00004	62000	PASTOS PERMANENTES DE 5 O MAS AÑOS-SIN VARIEDAD	S	0,09
170000006694450	18-149-010-00201-00038	62000	PASTOS PERMANENTES DE 5 O MAS AÑOS-SIN VARIEDAD	S	0,01
170000006694452	18-149-010-00199-00011	63000	PASTOS DE MENOS DE 5 AÑOS-SIN VARIEDAD	S	0,04
170000006694455	18-149-010-00060-00010	62000	PASTOS PERMANENTES DE 5 O MAS AÑOS-SIN VARIEDAD	S	8,17
170000006694456	18-149-010-00069-00012	62000	PASTOS PERMANENTES DE 5 O MAS AÑOS-SIN VARIEDAD	S	0,03
170000006694457	18-149-010-00060-00006	62000	PASTOS PERMANENTES DE 5 O MAS AÑOS-SIN VARIEDAD	S	0,12
170000006694461	18-149-010-00060-00008	62000	PASTOS PERMANENTES DE 5 O MAS AÑOS-SIN	S	1,04

(1) Superficie declarada admisible ajustada con la superficie comprometida.
 (2) Factor de penalización valorando el alcance para el tipo de compromiso.

Puede verificar la integridad de una copia de este documento mediante la lectura del código QR adjunto o mediante el acceso a la dirección <https://ws050.juntadeandalucia.es/verificarFirma> indicando el código de VERIFICACIÓN

FIRMADO POR	JUAN JOSE SOLER GARCIA	FECHA	03/07/2024	
	ROCIO GUIJARRO MILLAN			
VERIFICACIÓN	Pk2jm6MP8Q4FQJJZRRTHBNMQA26B8	PÁGINA	2459/3256	



Datos considerados para el Cálculo de la Carga Ganadera mínima y máxima del expediente

Recintos Determinados para el Cálculo de Garga Ganadera Máxima

REF.	REFERENCIA SIGPAC	CULTIVO	DESCRIPCIÓN CULTIVO	S/R	SUP. PROPUESTA (ha)
170000006694463	18-149-006-00003-00004	62000	PASTOS PERMANENTES DE 5 O MAS AÑOS-SIN VARIEDAD	S	0,08
170000006694464	18-149-010-00201-00001	62000	PASTOS PERMANENTES DE 5 O MAS AÑOS-SIN VARIEDAD	S	0,01
170000006694465	18-149-010-00060-00005	62000	PASTOS PERMANENTES DE 5 O MAS AÑOS-SIN VARIEDAD	S	0,11
170000006694466	18-149-010-00201-00034	62000	PASTOS PERMANENTES DE 5 O MAS AÑOS-SIN VARIEDAD	S	0,01
170000006694467	18-149-010-00197-00006	62000	PASTOS PERMANENTES DE 5 O MAS AÑOS-SIN VARIEDAD	S	0,90
170000006694469	18-149-010-00197-00007	62000	PASTOS PERMANENTES DE 5 O MAS AÑOS-SIN VARIEDAD	S	0,59
170000006694471	18-149-010-00197-00003	62000	PASTOS PERMANENTES DE 5 O MAS AÑOS-SIN VARIEDAD	S	9,18
170000006694472	18-149-010-00197-00022	62000	PASTOS PERMANENTES DE 5 O MAS AÑOS-SIN VARIEDAD	S	0,02
170000006694473	18-149-010-00197-00015	62000	PASTOS PERMANENTES DE 5 O MAS AÑOS-SIN VARIEDAD	S	0,21
170000006694477	18-149-010-00075-00005	62000	PASTOS PERMANENTES DE 5 O MAS AÑOS-SIN VARIEDAD	S	2,07
170000006694479	18-149-010-00196-00031	62000	PASTOS PERMANENTES DE 5 O MAS AÑOS-SIN VARIEDAD	S	8,09
170000006694481	18-149-010-00196-00033	62000	PASTOS PERMANENTES DE 5 O MAS AÑOS-SIN VARIEDAD	S	36,26
170000006694482	18-149-010-00199-00026	62000	PASTOS PERMANENTES DE 5 O MAS AÑOS-SIN VARIEDAD	S	0,01
170000006694483	18-149-010-00074-00007	62000	PASTOS PERMANENTES DE 5 O MAS AÑOS-SIN VARIEDAD	S	1,07
170000006694485	18-149-010-00075-00002	62000	PASTOS PERMANENTES DE 5 O MAS AÑOS-SIN VARIEDAD	S	0,03
170000006694486	18-149-010-00197-00020	63000	PASTOS DE MENOS DE 5 AÑOS-SIN VARIEDAD	S	0,05
170000006694488	18-149-010-00196-00218	62000	PASTOS PERMANENTES DE 5 O MAS AÑOS-SIN VARIEDAD	S	0,01
170000006694489	18-149-010-00201-00003	62000	PASTOS PERMANENTES DE 5 O MAS AÑOS-SIN VARIEDAD	S	0,16
170000006694491	18-149-010-00201-00013	62000	PASTOS PERMANENTES DE 5 O MAS AÑOS-SIN VARIEDAD	S	13,83
170000006694492	18-149-010-00075-00010	62000	PASTOS PERMANENTES DE 5 O MAS AÑOS-SIN VARIEDAD	S	0,01
170000006694500	18-149-010-00201-00033	62000	PASTOS PERMANENTES DE 5 O MAS AÑOS-SIN VARIEDAD	S	0,01
170000006694501	18-149-010-00201-00014	62000	PASTOS PERMANENTES DE 5 O MAS AÑOS-SIN VARIEDAD	S	0,77
170000006694502	18-149-010-00201-00002	62000	PASTOS PERMANENTES DE 5 O MAS AÑOS-SIN VARIEDAD	S	0,19
170000006694503	18-149-010-00196-00223	62000	PASTOS PERMANENTES DE 5 O MAS AÑOS-SIN VARIEDAD	S	0,01
170000006694504	18-149-010-00196-00226	62000	PASTOS PERMANENTES DE 5 O MAS AÑOS-SIN VARIEDAD	S	0,01
170000006694509	18-149-010-00196-00227	62000	PASTOS PERMANENTES DE 5 O MAS AÑOS-SIN VARIEDAD	S	0,01
170000006694513	18-149-010-00196-00215	62000	PASTOS PERMANENTES DE 5 O MAS AÑOS-SIN VARIEDAD	S	0,03
170000006694518	18-149-006-00003-00006	62000	PASTOS PERMANENTES DE 5 O MAS AÑOS-SIN VARIEDAD	S	0,00

(1) Superficie declarada admisible ajustada con la superficie comprometida.
 (2) Factor de penalización valorando el alcance para el tipo de compromiso.

Puede verificar la integridad de una copia de este documento mediante la lectura del código QR adjunto o mediante el acceso a la dirección <https://ws050.juntadeandalucia.es/verificarFirma> indicando el código de VERIFICACIÓN

FIRMADO POR	JUAN JOSE SOLER GARCIA	FECHA	03/07/2024	
	ROCIO GUIJARRO MILLAN			
VERIFICACIÓN	Pk2jm6MP8Q4FQJJZRRTHBNMQA26B8	PÁGINA	2460/3256	



APELLIDOS Y NOMBRE / RAZÓN SOCIAL

REVERTE GIL DIEGO ANTONIO

NIF

***2549*

EXPEDIENTE

1266106

ANUALIDAD DE PAGO

1ª

IMPORTE POR ANUALIDAD

	2023	2024	2025	2026	2027
IMPORTE MÁXIMO SUBVENCIONABLE	3.029,45 €	3.029,45 €	3.029,45 €	3.029,45 €	3.029,45 €
IMPORTE MEDIO DE TRANSFERENCIA (€/ha)	76,52 €	76,52 €	76,52 €	76,52 €	76,52 €

RESUMEN DE UNIDADES

Cód	GRUPO DE PAGO	Sup. Dec. Admisible (ha)	Sup. Comprometida (ha)	Sup. ajustada compromiso (1) (ha)	% sobredec.	Sup. Propuesta (ha)	Importe Declarado	Importe Topado	Importe Propuesto	Importe tras sobredec.
426	HERBÁCEOS	20,04		20,04	0,00	20,04	3.029,45	3.029,45	3.029,45	3.029,45
434	HERBÁCEOS NO ELEGIBLES	19,55		19,55	0,00	19,55	0,00	0,00	0,00	0,00
TOTAL		39,59	39,59	39,59		39,59	3.029,45	3.029,45	3.029,45	3.029,45

APLICACIÓN DE REDUCCIONES Y PENALIZACIONES

GRUPO DE PAGO	Importe Calculado	Importe prereduc.	Criterios de subvencionabilidad y compromisos		Presentación tardía	Omisión declaración	Condicionalidad	PROPUESTO	IMPORTE (Euros)
HERBÁCEOS	3.029,45	3.029,45	0,00		0,00	0,00	0,00		3.029,45
HERBÁCEOS NO ELEGIBLES	0,00	0,00	0,00		0,00	0,00	0,00		0,00
TOTAL	3.029,45	3.029,45							3.029,45

RESUMEN DE PAGOS

	IMPORTE (Euros)				
	PROPUESTO	PROPUESTO	FEADER (Eje 2)	MAPA	CAPADR
		3.029,45	2.575,03	297,19	157,23

RECINTOS PROPUESTOS

REF.	REFERENCIA SIGPAC	CULTIVO	DESCRIPCIÓN CULTIVO	S/R	G.PAGO	PEND. MEDIA (%)	SUP. DEC. ADMISIBLE (ha)	SUP. COMPROM. (ha)	SUP. AJUSTADA COMPR.(1) (ha)	SUP. CONV. SIGPAC (ha)	SUP. CERTIF. (ha)	SUP. CAMPO (ha)	SUP. CAMPO DECLARADO (ha)	SUP. DEC. REDUCIDA (ha)	SUP. PROPUESTA (ha)
1700000003478284	18-149-017-00114-002	5000	CEBADA-SIN VARIEDAD	S	426	6,10	3,52	3,52	3,52		3,52				3,52
1700000003478285	18-149-018-00032-001	5000	CEBADA-SIN VARIEDAD	S	426	2,30	10,69	10,69	10,69		10,69				10,69
1700000003478289	18-149-017-00115-001	5000	CEBADA-SIN VARIEDAD	S	426	2,50	3,14	3,14	3,14		3,14				3,14
1700000003478291	18-149-017-00103-002	5000	CEBADA-SIN VARIEDAD	S	426	7,40	1,97	1,97	1,97		1,97				1,97
1700000003478292	18-149-017-00302-006	5000	CEBADA-SIN VARIEDAD	S	426	10,10	0,09	0,09	0,09		0,09				0,09
1700000003478293	18-149-017-09022-002	5000	CEBADA-SIN VARIEDAD	S	426	5,70	0,63	0,63	0,63		0,63				0,63
1700000003478283	18-149-018-00032-001	20000	BARBECHO TRADICIONAL-SIN VARIEDAD	S	434	2,30	11,98	11,98	11,98		11,98				11,98
1700000003478286	18-149-017-00115-005	20000	BARBECHO TRADICIONAL-SIN VARIEDAD	S	434	2,30	1,67	1,67	1,67		1,67				1,67
1700000003478287	18-149-017-00114-002	20000	BARBECHO TRADICIONAL-SIN VARIEDAD	S	434	6,10	5,90	5,90	5,90		5,90				5,90

INCIDENCIAS

INCIDENCIA DESCRIPCIÓN

- 100422 Recinto declarado por error para una operación de la 6503, que se ha corregido de oficio desmarcando la operación incorrecta, de acuerdo con la fecha de inscripción del recinto en la producción ecológica.
 Ref:1700000003478291 Recinto:18-149-017-00103-00002 Cultivo:5000 CEBADA-SIN VARIEDAD Secano
 Ref:1700000003478284 Recinto:18-149-017-00114-00002 Cultivo:5000 CEBADA-SIN VARIEDAD Secano
 Ref:1700000003478289 Recinto:18-149-017-00115-00001 Cultivo:5000 CEBADA-SIN VARIEDAD Secano
 Ref:1700000003478292 Recinto:18-149-017-00302-00006 Cultivo:5000 CEBADA-SIN VARIEDAD Secano
 Ref:1700000003478293 Recinto:18-149-017-09022-00002 Cultivo:5000 CEBADA-SIN VARIEDAD Secano
 Ref:1700000003478285 Recinto:18-149-018-00032-00001 Cultivo:5000 CEBADA-SIN VARIEDAD Secano
- 101007 Expediente afectado por condicionalidad (art. 32 de Orden 28 marzo 2023)
 Porcentaje Reducción:0

(1) Superficie declarada admisible ajustada con la superficie comprometida.
 (2) Factor de penalización valorando el alcance para el tipo de compromiso.

Puede verificar la integridad de una copia de este documento mediante la lectura del código QR adjunto o mediante el acceso a la dirección https://ws050.juntadeandalucia.es/verificarFirma indicando el código de VERIFICACIÓN					
FIRMADO POR	JUAN JOSE SOLER GARCIA		FECHA		03/07/2024
	ROCIO GUIJARRO MILLAN				
VERIFICACIÓN	Pk2jm6MP8Q4FQJJZRRTHBNMQA26B8		PÁGINA		2461/3256



APELLIDOS Y NOMBRE / RAZÓN SOCIAL

REYES ELVIRA PEDRO

NIF
***7824*

EXPEDIENTE
1057059

ANUALIDAD DE PAGO

1ª

IMPORTE POR ANUALIDAD

	2023	2024	2025	2026	2027
IMPORTE MÁXIMO SUBVENCIONABLE	2.156,73 €	2.156,73 €	2.156,73 €	2.156,73 €	2.156,73 €
IMPORTE MEDIO DE TRANSFERENCIA (€/ha)	247,90 €	247,90 €	247,90 €	247,90 €	247,90 €

RESUMEN DE UNIDADES

Cód	GRUPO DE PAGO	Sup. Dec. Admisible (ha)	Sup. Comprometida (ha)	Sup. ajustada compromiso (I) (ha)	% sobredec.	Sup. Propuesta (ha)	Importe Declarado	Importe Topado	Importe Propuesto	Importe tras sobredec.
429	OLIVAR	8,70		8,70	0,00	8,70	2.156,73	2.156,73	2.156,73	2.156,73
TOTAL		8,70	8,70	8,70		8,70	2.156,73	2.156,73	2.156,73	2.156,73

APLICACIÓN DE REDUCCIONES Y PENALIZACIONES

GRUPO DE PAGO	Importe Calculado	Importe prereduc.	Criterios de subvencionabilidad y compromisos	Presentación tardía	Omisión declaración	Condicionalidad	IMPORTE (Euros) PROPUESTO
OLIVAR	2.156,73	2.156,73	0,00	0,00	0,00	0,00	2.156,73
TOTAL	2.156,73	2.156,73					2.156,73

RESUMEN DE PAGOS

	IMPORTE (Euros)			
	PROPUESTO	FEADER (Eje 2)	MAPA	CAPADR
PROPUESTO	2.156,73	1.833,22	211,58	111,93

RECINTOS PROPUESTOS

REF.	REFERENCIA SIGPAC	CULTIVO	DESCRIPCIÓN CULTIVO	S/R	G.PAGO	PEND. MEDIA (%)	SUP. DEC. ADMISIBLE (ha)	SUP. COMPROM. (ha)	SUP. AJUSTADA COMPR.(I) (ha)	SUP. CONV. SIGPAC (ha)	SUP. CERTIE. (ha)	SUP. CAMPO (ha)	SUP. CAMPO DETER. CULT. DECLARADO (ha)	SUP. DEC. REDUCIDA (ha)	SUP. PROPUESTA (ha)
1700000005194092	18-046-008-00186-001	101010	OLIVAR-PICUAL	S	429	5,90	0,93	0,93	0,93		0,93			0,93	0,93
1700000005194093	18-046-008-00185-001	101010	OLIVAR-PICUAL	S	429	6,80	1,13	1,13	1,13		1,13			1,13	1,13
1700000005194094	18-046-008-00268-001	101010	OLIVAR-PICUAL	S	429	4,30	1,55	1,55	1,55		1,55			1,55	1,55
1700000005194095	18-046-008-00267-001	101010	OLIVAR-PICUAL	S	429	3,70	1,77	1,77	1,77		1,77			1,77	1,77
1700000005194096	18-046-008-00249-002	101010	OLIVAR-PICUAL	S	429	4,00	2,01	2,01	2,01		2,01			2,01	2,01
1700000005194097	18-046-008-00328-001	101010	OLIVAR-PICUAL	S	429	8,30	1,31	1,31	1,31		1,31			1,31	1,31

(1) Superficie declarada admisible ajustada con la superficie comprometida.
(2) Factor de penalización valorando el alcance para el tipo de compromiso.

Puede verificar la integridad de una copia de este documento mediante la lectura del código QR adjunto o mediante el acceso a la dirección <https://ws050.juntadeandalucia.es/verificarFirma> indicando el código de VERIFICACIÓN

FIRMADO POR	JUAN JOSE SOLER GARCIA	FECHA	03/07/2024	
	ROCIO GUIJARRO MILLAN			
VERIFICACIÓN	Pk2jm6MP8Q4FQJJZRRTHBNMQA26B8	PÁGINA	2462/3256	



APELLIDOS Y NOMBRE / RAZÓN SOCIAL
REYES JORQUERA FERNANDO

NIF
****1511*

EXPEDIENTE
1027163

ANUALIDAD DE PAGO
1ª

IMPORTES POR ANUALIDAD

	2023	2024	2025	2026	2027
IMPORTE MÁXIMO SUBVENCIONABLE	580,09 €	580,09 €	580,09 €	580,09 €	580,09 €
IMPORTE MEDIO DE TRANSFERENCIA (€/ha)	247,90 €	247,90 €	247,90 €	247,90 €	247,90 €

RESUMEN DE UNIDADES

Cód	GRUPO DE PAGO	Sup. Dec. Admisible (ha)	Sup. Comprometida (ha)	Sup. ajustada compromiso (I) (ha)	% sobredec.	Sup. Propuesta (ha)	Importe Declarado	Importe Topado	Importe Propuesto	Importe tras sobredec.
429	OLIVAR	2,34		2,34	0,00	2,34	580,09	580,09	580,09	580,09
TOTAL		2,34	2,34	2,34		2,34	580,09	580,09	580,09	580,09

APLICACIÓN DE REDUCCIONES Y PENALIZACIONES

GRUPO DE PAGO	Importe Calculado	Importe prereduc.	Criterios de subvencionabilidad y compromisos	Presentación tardía	Omisión declaración	Condicionalidad	IMPORTE (Euros) PROPUESTO
OLIVAR	580,09	580,09	0,00	0,00	0,00	0,00	580,09
TOTAL	580,09	580,09					580,09

RESUMEN DE PAGOS

	IMPORTE (Euros)			
	PROPUESTO	FEADER (Eje 2)	MAPA	CAPADR
PROPUESTO	580,09	493,08	56,91	30,10

RECINTOS PROPUESTOS

REF.	REFERENCIA SIGPAC	CULTIVO	DESCRIPCIÓN CULTIVO	S/R	G.PAGO	PEND. MEDIA (%)	SUP. DEC. ADMISIBLE (ha)	SUP. COMPROM. (ha)	SUP. AJUSTADA COMPROM. (I) (ha)	SUP. CONV. SIGPAC (ha)	SUP. CERTIE. (ha)	SUP. CAMPO (ha)	SUP. CAMPO DETER. CULT. DECLARADO (ha)	SUP. DEC. REDUCIDA (ha)	SUP. PROPUESTA (ha)
170000006303486	18-086-001-00087-001	101010	OLIVAR-PICUAL	R	429	14,10	0,51	0,51	0,51		0,51			0,51	0,51
1700000006303490	18-086-001-00122-001	101010	OLIVAR-PICUAL	R	429	5,70	0,36	0,36	0,36		0,36			0,36	0,36
1700000006303491	18-086-001-09035-002	101010	OLIVAR-PICUAL	R	429	30,50	0,02	0,02	0,02		0,02			0,02	0,02
1700000006303492	18-086-001-00088-003	101010	OLIVAR-PICUAL	R	429	12,80	0,35	0,35	0,35		0,35			0,35	0,35
1700000006303493	18-086-001-00446-001	101010	OLIVAR-PICUAL	R	429	2,40	0,65	0,65	0,65		0,65			0,65	0,65
1700000006303494	18-086-001-09032-004	101010	OLIVAR-PICUAL	R	429	6,50	0,01	0,01	0,01		0,01			0,01	0,01
1700000006303495	18-086-001-00132-002	101010	OLIVAR-PICUAL	S	429	6,80	0,44	0,44	0,44		0,44			0,44	0,44

(1) Superficie declarada admisible ajustada con la superficie comprometida.
(2) Factor de penalización valorando el alcance para el tipo de compromiso.

Puede verificar la integridad de una copia de este documento mediante la lectura del código QR adjunto o mediante el acceso a la dirección <https://ws050.juntadeandalucia.es/verificarFirma> indicando el código de VERIFICACIÓN

FIRMADO POR	JUAN JOSE SOLER GARCIA	FECHA	03/07/2024	
	ROCIO GUIJARRO MILLAN			
VERIFICACIÓN	Pk2jm6MP8Q4FQJJZRRTHBNMQA26B8	PÁGINA	2463/3256	




INCIDENCIAS

INCIDENCIA DESCRIPCIÓN

- 100402 Recinto solicitado no forma parte de ningún organismo de control autorizado para la producción ecológica en Andalucía o fecha de inscripción posterior al plazo establecido (Anexo I. Criterios de Subvencionabilidad. Orden 28 de marzo de 2023).
Ref:-28431 Recinto:18-086-001-00090-00005 Cultivo:101010 OLIVAR-PICUAL Secano
Ref:1700000006303489 Recinto:18-086-001-00123-00002 Cultivo:99000 PATATA-SIN VARIEDAD Regadío
- 100406 Grupo de cultivo declarado en el recinto no coincide con el grupo de cultivo existente en el organismo de control autorizado para la producción ecológica en Andalucía (Anexo I. Criterios de Subvencionabilidad. Orden 28 de marzo de 2023).
Ref:-28431 Recinto:18-086-001-00090-00005 Cultivo:101010 OLIVAR-PICUAL Secano Grupo de SIPEA:FRUTALES
Ref:1700000006303489 Recinto:18-086-001-00123-00002 Cultivo:99000 PATATA-SIN VARIEDAD Regadío Grupo de SIPEA: HORTICOLAS
- 100411 Recinto no admisible por no estar asociado en SIGGAN a una explotación ganadera admisible (Artículo 10 de la Orden de 28 de marzo de 2023).
Ref:1700000006303499 Recinto:18-086-001-00088-00007 Cultivo:62000 PASTOS PERMANENTES DE 5 O MAS AÑOS-SIN VARIEDAD Secano
Ref:1700000006303487 Recinto:18-086-001-00577-00001 Cultivo:62000 PASTOS PERMANENTES DE 5 O MAS AÑOS-SIN VARIEDAD Secano
- 100424 Solicita recinto que no está comprometido para la operación.
Ref:1700000006303496 Recinto:18-086-001-00088-00005 Cultivo:104022 ALMENDROS-LARGUETA Regadío
Ref:1700000006303499 Recinto:18-086-001-00088-00007 Cultivo:62000 PASTOS PERMANENTES DE 5 O MAS AÑOS-SIN VARIEDAD Secano
Ref:1700000006303497 Recinto:18-086-001-00090-00001 Cultivo:104022 ALMENDROS-LARGUETA Regadío
Ref:-28431 Recinto:18-086-001-00090-00005 Cultivo:101010 OLIVAR-PICUAL Secano
Ref:-894234 Recinto:18-086-001-00090-00006 Cultivo:104022 ALMENDROS-LARGUETA Regadío
Ref:1700000006303489 Recinto:18-086-001-00123-00002 Cultivo:99000 PATATA-SIN VARIEDAD Regadío
Ref:1700000006303487 Recinto:18-086-001-00577-00001 Cultivo:62000 PASTOS PERMANENTES DE 5 O MAS AÑOS-SIN VARIEDAD Secano

(1) Superficie declarada admisible ajustada con la superficie comprometida.
(2) Factor de penalización valorando el alcance para el tipo de compromiso.

Puede verificar la integridad de una copia de este documento mediante la lectura del código QR adjunto o mediante el acceso a la dirección https://ws050.juntadeandalucia.es/verificarFirma indicando el código de VERIFICACIÓN				
FIRMADO POR	JUAN JOSE SOLER GARCIA	FECHA	03/07/2024	
	ROCIO GUIJARRO MILLAN			
VERIFICACIÓN	Pk2jm6MP8Q4FQJJZRRTHBNMQA26B8	PÁGINA	2464/3256	



<u>APELLIDOS Y NOMBRE / RAZÓN SOCIAL</u>	<u>NIF</u>	<u>EXPEDIENTE</u>	<u>ANUALIDAD DE PAGO</u>
REYES LOPEZ PURIFICACION	***3572*	1273100	

RESUMEN DE PAGOS

	<u>IMPORTE (Euros)</u>			
	<u>PROPUESTO</u>	<u>FEADER (Eje 2)</u>	<u>MAPA</u>	<u>CAPADR</u>
PROPUESTO	0,00	0,00	0,00	0,00

INCIDENCIAS

INCIDENCIA DESCRIPCIÓN

7162	Se advierte que en el impreso DATOS DE RECINTOS no está consignada la operación solicitada en el impreso SOLICITA LINEAS DE AYUDA DE DESARROLLO RURAL.
101008	Expediente sin compromisos vigentes. Operación:6503.2

(1) Superficie declarada admisible ajustada con la superficie comprometida.
(2) Factor de penalización valorando el alcance para el tipo de compromiso.

Puede verificar la integridad de una copia de este documento mediante la lectura del código QR adjunto o mediante el acceso a la dirección https://ws050.juntadeandalucia.es/verificarFirma indicando el código de VERIFICACIÓN				
FIRMADO POR	JUAN JOSE SOLER GARCIA	FECHA	03/07/2024	
	ROCIO GUIJARRO MILLAN			
VERIFICACIÓN	Pk2jm6MP8Q4FQJJZRRTHBNMQA26B8	PÁGINA	2465/3256	



APELLIDOS Y NOMBRE / RAZÓN SOCIAL

RIBE MARTINEZ MARIA

NIF
****6854*

EXPEDIENTE
1134187

ANUALIDAD DE PAGO

1ª

IMPORTES POR ANUALIDAD

	2023	2024	2025	2026	2027
IMPORTE MÁXIMO SUBVENCIONABLE	4.730,07 €	4.730,07 €	4.730,07 €	4.730,07 €	4.730,07 €
IMPORTE MEDIO DE TRANSFERENCIA (€/ha)	255,27 €	255,27 €	255,27 €	255,27 €	255,27 €

RESUMEN DE UNIDADES

Cód	GRUPO DE PAGO	Sup. Dec. Admisible (ha)	Sup. Comprometida (ha)	Sup. ajustada compromiso (1) (ha)	% sobredec.	Sup. Propuesta (ha)	Importe Declarado	Importe Topado	Importe Propuesto	Importe tras sobredec.
432	FRUTALES SECANO	13,11		13,11	0,00	13,11	2.834,91	2.834,91	2.834,91	2.834,91
433	FRUTALES REGADÍO	5,42		5,42	0,00	5,42	1.895,16	1.895,16	1.895,16	1.895,16
TOTAL		18,53	18,53	18,53		18,53	4.730,07	4.730,07	4.730,07	4.730,07

APLICACION DE REDUCCIONES Y PENALIZACIONES

GRUPO DE PAGO	Importe Calculado	Importe pre-reduc.	Criterios de subvencionabilidad y compromisos	Presentación tardía	Omisión declaración	Condicionalidad	IMPORTE (Euros) PROPUESTO
FRUTALES REGADÍO	1.895,16	1.895,16	0,00	0,00	0,00	0,00	1.895,16
FRUTALES SECANO	2.834,91	2.834,91	0,00	0,00	0,00	0,00	2.834,91
TOTAL	4.730,07	4.730,07					4.730,07

RESUMEN DE PAGOS

	PROPUESTO	PROPUESTO	FEADER (Eje 2)	MAPA	CAPADR
		4.730,07	4.020,56	464,02	245,49

RECINTOS PROPUESTOS

REF.	REFERENCIA SIGPAC	CULTIVO DESCRIPCIÓN CULTIVO	S/R G.PAGO	PEND. MEDIA (%)	SUP. DEC. ADMISIBLE (ha)	SUP. COMPROM. (ha)	SUP. AJUSTADA COMPROM. (1) (ha)	SUP. CONV. SIGPAC (ha)	SUP. CERTIF. (ha)	SUP. CAMPO (ha)	SUP. CAMPO DETER. CULT. DECLARADO (ha)	SUP. DEC. REDUCIDA (ha)	SUP. PROPUESTA (ha)
-773390	18-046-008-00324-001	104020 ALMENDROS-GUARA	S 432	9,80	0,46	0,46	0,46	0,46	0,46	0,46	0,46	0,46	0,46
170000006269925	18-046-008-00316-002	104020 ALMENDROS-GUARA	S 432	6,40	2,35	2,35	2,35	2,35	2,35	2,35	2,35	2,35	2,35
170000006269926	18-046-008-00317-028	104020 ALMENDROS-GUARA	S 432	8,70	0,86	0,86	0,86	0,86	0,86	0,86	0,86	0,86	0,86
170000006269927	18-046-008-00317-027	104020 ALMENDROS-GUARA	S 432	14,90	0,16	0,16	0,16	0,16	0,16	0,16	0,16	0,16	0,16
170000006269928	18-046-008-00317-030	104020 ALMENDROS-GUARA	S 432	11,50	0,26	0,26	0,26	0,26	0,26	0,26	0,26	0,26	0,26
170000006269929	18-046-008-00318-003	104020 ALMENDROS-GUARA	S 432	11,10	1,98	1,98	1,98	1,98	1,98	1,98	1,98	1,98	1,98
170000006269930	18-046-008-00317-003	104020 ALMENDROS-GUARA	S 432	11,10	0,13	0,13	0,13	0,13	0,13	0,13	0,13	0,13	0,13
170000006269931	18-046-008-00317-025	104020 ALMENDROS-GUARA	S 432	12,80	0,15	0,15	0,15	0,15	0,15	0,15	0,15	0,15	0,15
170000006269932	18-046-008-00317-009	104020 ALMENDROS-GUARA	S 432	33,30	0,05	0,05	0,05	0,05	0,05	0,05	0,05	0,05	0,05
170000006269933	18-046-008-00317-033	104020 ALMENDROS-GUARA	S 432	18,50	0,16	0,16	0,16	0,16	0,16	0,16	0,16	0,16	0,16
170000006269934	18-046-008-00318-001	104020 ALMENDROS-GUARA	S 432	7,70	2,05	2,05	2,05	2,05	2,05	2,05	2,05	2,05	2,05
170000006269935	18-046-008-00319-002	104020 ALMENDROS-GUARA	S 432	9,60	2,79	2,79	2,79	2,79	2,79	2,79	2,79	2,79	2,79
170000006269936	18-046-008-00321-001	104020 ALMENDROS-GUARA	S 432	12,10	0,04	0,04	0,04	0,04	0,04	0,04	0,04	0,04	0,04
170000006269938	18-046-008-00317-031	104020 ALMENDROS-GUARA	S 432	8,60	0,27	0,27	0,27	0,27	0,27	0,27	0,27	0,27	0,27
170000006269942	18-046-008-00317-041	104020 ALMENDROS-GUARA	S 432	13,80	0,12	0,12	0,12	0,12	0,12	0,12	0,12	0,12	0,12
170000006269943	18-046-008-00325-002	104020 ALMENDROS-GUARA	S 432	4,80	0,25	0,25	0,25	0,25	0,25	0,25	0,25	0,25	0,25
170000006269945	18-046-008-00317-040	104020 ALMENDROS-GUARA	S 432	5,50	0,02	0,02	0,02	0,02	0,02	0,02	0,02	0,02	0,02
170000006269946	18-046-008-00374-008	104020 ALMENDROS-GUARA	S 432	16,00	0,07	0,07	0,07	0,07	0,07	0,07	0,07	0,07	0,07
170000006269947	18-046-008-00400-005	104020 ALMENDROS-GUARA	S 432	19,00	0,01	0,01	0,01	0,01	0,01	0,01	0,01	0,01	0,01
170000006269948	18-046-008-00726-002	104020 ALMENDROS-GUARA	S 432	13,00	0,27	0,27	0,27	0,27	0,27	0,27	0,27	0,27	0,27
170000006269949	18-046-008-00338-002	104020 ALMENDROS-GUARA	S 432	18,90	0,17	0,17	0,17	0,17	0,17	0,17	0,17	0,17	0,17
170000006269950	18-046-008-00338-010	104020 ALMENDROS-GUARA	S 432	9,70	0,18	0,18	0,18	0,18	0,18	0,18	0,18	0,18	0,18
170000006269951	18-046-008-00400-006	104020 ALMENDROS-GUARA	S 432	14,10	0,03	0,03	0,03	0,03	0,03	0,03	0,03	0,03	0,03
170000006269952	18-046-008-00400-029	104020 ALMENDROS-GUARA	S 432	17,10	0,09	0,09	0,09	0,09	0,09	0,09	0,09	0,09	0,09
170000006269953	18-046-008-00770-001	104020 ALMENDROS-GUARA	S 432	9,00	0,13	0,13	0,13	0,13	0,13	0,13	0,13	0,13	0,13
170000006269955	18-046-008-00692-004	112015 NOGALES-ADAMS 10	S 432	6,50	0,03	0,03	0,03	0,03	0,03	0,03	0,03	0,03	0,03
170000006269956	18-046-008-00402-009	104020 ALMENDROS-GUARA	S 432	18,20	0,03	0,03	0,03	0,03	0,03	0,03	0,03	0,03	0,03
170000006269939	18-046-008-00403-004	125000 FRUTOS DE CÁSCARA-SIN VARIEDAD	R 433	12,00	3,87	3,87	3,87	3,87	3,87	3,87	3,87	3,87	3,87
170000006269940	18-046-008-00694-003	125000 FRUTOS DE CÁSCARA-SIN VARIEDAD	R 433	15,20	0,41	0,41	0,41	0,41	0,41	0,41	0,41	0,41	0,41
170000006269941	18-046-008-00338-004	125000 FRUTOS DE CÁSCARA-SIN VARIEDAD	R 433	8,00	0,85	0,85	0,85	0,85	0,85	0,85	0,85	0,85	0,85
170000006269944	18-046-008-00317-038	104020 ALMENDROS-GUARA	R 433	16,90	0,18	0,18	0,18	0,18	0,18	0,18	0,18	0,18	0,18
170000006269954	18-046-008-00695-003	104020 ALMENDROS-GUARA	R 433	10,20	0,11	0,11	0,11	0,11	0,11	0,11	0,11	0,11	0,11

(1) Superficie declarada admisible ajustada con la superficie comprometida.
(2) Factor de penalización valorando el alcance para el tipo de compromiso.

Puede verificar la integridad de una copia de este documento mediante la lectura del código QR adjunto o mediante el acceso a la dirección https://ws050.juntadeandalucia.es/verificarFirma indicando el código de VERIFICACIÓN					
FIRMADO POR	JUAN JOSE SOLER GARCIA		FECHA		03/07/2024
	ROCIO GUIJARRO MILLAN				
VERIFICACIÓN	Pk2jm6MP8Q4FQJJZRRTHBNMQA26B8		PÁGINA		2466/3256



APELLIDOS Y NOMBRE / RAZÓN SOCIAL **NIF** **EXPEDIENTE** **ANUALIDAD DE PAGO**
 RICO RICO DAMIAN ****1355* 1276608 1ª

IMPORTE POR ANUALIDAD

	2023	2024	2025	2026	2027
IMPORTE MÁXIMO SUBVENCIONABLE	2.570,72 €	2.570,72 €	2.570,72 €	2.570,72 €	2.570,72 €
IMPORTE MEDIO DE TRANSFERENCIA (€/ha)	247,90 €	247,90 €	247,90 €	247,90 €	247,90 €

RESUMEN DE UNIDADES

Cód	GRUPO DE PAGO	Sup. Dec. Admisible (ha)	Sup. Comprometida (ha)	Sup. ajustada compromiso (1) (ha)	% sobredec.	Sup. Propuesta (ha)	Importe Declarado	Importe Topado	Importe Propuesto	Importe tras sobredec.
429	OLIVAR	10,39		10,37	0,00	10,37	2.570,72	2.570,72	2.570,72	2.570,72
TOTAL		10,39	10,37	10,37		10,37	2.570,72	2.570,72	2.570,72	2.570,72

APLICACIÓN DE REDUCCIONES Y PENALIZACIONES

GRUPO DE PAGO	Importe Calculado	Importe prerreduc.	Criterios de subvencionabilidad y compromisos	Presentación tardía	Omisión declaración	Condicionalidad	IMPORTE (Euros) PROPUESTO
OLIVAR	2.570,72	2.570,72	0,00	0,00	0,00	0,00	2.570,72
TOTAL	2.570,72	2.570,72					2.570,72

RESUMEN DE PAGOS

	IMPORTE (Euros)			
	PROPUESTO	FEADER (Eje 2)	MAPA	CAPADR
PROPUESTO	2.570,72	2.185,11	252,19	133,42

RECINTOS PROPUESTOS

REF.	REFERENCIA SIGPAC	CULTIVO	DESCRIPCIÓN CULTIVO	S/R	G.PAGO	PEND. MEDIA (%)	SUP. DEC. ADMISIBLE (ha)	SUP. COMPROM. (ha)	SUP. AJUSTADA COMPROM. (1) (ha)	SUP. CONV. SIGPAC (ha)	SUP. CERTIE. (ha)	SUP. CAMPO (ha)	SUP. CAMPO DETER. CULT. DECLARADO (ha)	SUP. DEC. REDUCIDA (ha)	SUP. PROPUESTA (ha)
1700000004566104	18-174-006-00109-001	101138	OLIVAR-HOJIBLANCA	S	429	5,60	2,54	2,54	2,54		2,54			2,54	2,54
1700000004566105	18-174-006-00110-001	101138	OLIVAR-HOJIBLANCA	S	429	6,10	4,37	4,37	4,37		4,37			4,37	4,37
1700000004566106	18-174-006-00110-002	101138	OLIVAR-HOJIBLANCA	S	429	4,20	3,48	3,46	3,46		3,48			3,46	3,46

INCIDENCIAS

INCIDENCIA DESCRIPCIÓN

4272 Verifica que las líneas de declaración de las Solicitudes Únicas no tienen solapes con la capa de Retroactividad Gráfica (ambas de la misma campaña) a nivel de expediente/línea de declaración gráfica de la solicitud.
 Ref:1700000004566106 Recinto:18-174-006-00110-00002 Cultivo: - Agregado de la referencia del recinto.:0 Zona de la referencia del recinto.:0 Superficie solapada.:0,02 Id. Incid.:95947865

(1) Superficie declarada admisible ajustada con la superficie comprometida.
 (2) Factor de penalización valorando el alcance para el tipo de compromiso.

Puede verificar la integridad de una copia de este documento mediante la lectura del código QR adjunto o mediante el acceso a la dirección <https://ws050.juntadeandalucia.es/verificarFirma> indicando el código de VERIFICACIÓN

FIRMADO POR	JUAN JOSE SOLER GARCIA	FECHA	03/07/2024	
	ROCIO GUIJARRO MILLAN			
VERIFICACIÓN	Pk2jm6MP8Q4FQJJZRRTHBNMQA26B8	PÁGINA	2467/3256	



APELLIDOS Y NOMBRE / RAZÓN SOCIAL

RIPOLL CASTILLA BENDICION

NIF
****1118*

EXPEDIENTE
1211722

ANUALIDAD DE PAGO

1ª

IMPORTE POR ANUALIDAD

	2023	2024	2025	2026	2027
IMPORTE MÁXIMO SUBVENCIONABLE	1.832,63 €	1.832,63 €	1.832,63 €	1.832,63 €	1.832,63 €
IMPORTE MEDIO DE TRANSFERENCIA (€/ha)	221,60 €	221,60 €	221,60 €	221,60 €	221,60 €

RESUMEN DE UNIDADES

Cód	GRUPO DE PAGO	Sup. Dec. Admisible (ha)	Sup. Comprometida (ha)	Sup. ajustada compromiso (1) (ha)	% sobredec.	Sup. Propuesta (ha)	Importe Declarado	Importe Topado	Importe Propuesto	Importe tras sobredec.
431	VIÑEDO	1,87		1,87	0,00	1,87	448,69	448,69	448,69	448,69
432	FRUTALES SECANO	6,40		6,40	0,00	6,40	1.383,94	1.383,94	1.383,94	1.383,94
TOTAL		8,27	8,27	8,27		8,27	1.832,63	1.832,63	1.832,63	1.832,63

APLICACIÓN DE REDUCCIONES Y PENALIZACIONES

GRUPO DE PAGO	Importe Calculado	Importe prereduc.	Criterios de subvencionabilidad y compromisos	Presentación tardía	Omisión declaración	Condicionalidad	IMPORTE (Euros)
							PROPUESTO
FRUTALES SECANO	1.383,94	1.383,94	0,00	0,00	1,00	0,00	1.370,10
VIÑEDO	448,69	448,69	0,00	0,00	1,00	0,00	444,20
TOTAL	1.832,63	1.832,63					1.814,30

RESUMEN DE PAGOS

PROPUESTO	IMPORTE (Euros)			
	PROPUESTO	FEADER (Eje 2)	MAPA	CAPADR
PROPUESTO	1.814,30	1.542,16	177,99	94,15

RECINTOS PROPUESTOS

REF.	REFERENCIA SIGPAC	CULTIVO	DESCRIPCIÓN CULTIVO	S/R	G.PAGO	PEND. MEDIA (%)	SUP. DEC. ADMISIBLE (ha)	SUP. COMPROM. (ha)	SUP. AJUSTADA COMPR.(1) (ha)	SUP. CONV. SIGPAC (ha)	SUP. CERTIF. (ha)	SUP. CAMPO (ha)	SUP. CAMPO DETER. CULT. DECLARADO (ha)	SUP. DEC. REDUCIDA (ha)	SUP. PROPUESTA (ha)
4122905	18-036-006-00286-002	102000	VIÑEDO VINIFICACIÓN-SIN VARIEDAD	S	431	26,50	1,50	1,50	1,50		1,50			1,50	1,50
4122916	18-036-006-00282-001	102000	VIÑEDO VINIFICACIÓN-SIN VARIEDAD	S	431	14,50	0,37	0,37	0,37		0,37			0,37	0,37
-1626364	18-036-006-00286-004	104007	ALMENDROS-COMUNA	S	432	35,90	0,91	0,91	0,91		1,49			0,91	0,91
-1626363	18-036-006-00286-004	104007	ALMENDROS-COMUNA	S	432	35,90	1,82	1,82	1,82		2,97			1,82	1,82
1700000004508304	18-144-025-00068-001	104024	ALMENDROS-MARCONA	S	432	37,70	3,67	3,67	3,67		3,67			3,67	3,67

INCIDENCIAS

INCIDENCIA DESCRIPCIÓN

256 Solicitud con recintos no declarados en campaña actual con una reducción por omisión de superficie superior al 3%
CÓDIGO PARA EL PORCENTAJE DE REDUCCIÓN POR OMISIÓN QUE CORRESPONDE A LA SOLICITUD:1

(1) Superficie declarada admisible ajustada con la superficie comprometida.
(2) Factor de penalización valorando el alcance para el tipo de compromiso.

Puede verificar la integridad de una copia de este documento mediante la lectura del código QR adjunto o mediante el acceso a la dirección https://ws050.juntadeandalucia.es/verificarFirma indicando el código de VERIFICACIÓN				
FIRMADO POR	JUAN JOSE SOLER GARCIA	FECHA	03/07/2024	
	ROCIO GUIJARRO MILLAN			
VERIFICACIÓN	Pk2jm6MP8Q4FQJJZRRTHBNMQA26B8	PÁGINA	2468/3256	



APELLIDOS Y NOMBRE / RAZÓN SOCIAL

RIVAS FERNANDEZ MARGARITA

NIF
***9470*

EXPEDIENTE
1027284

ANUALIDAD DE PAGO

1ª

IMPORTE POR ANUALIDAD

	2023	2024	2025	2026	2027
IMPORTE MÁXIMO SUBVENCIONABLE	1.042,28 €	1.042,28 €	1.042,28 €	1.042,28 €	1.042,28 €
IMPORTE MEDIO DE TRANSFERENCIA (€/ha)	216,24 €	216,24 €	216,24 €	216,24 €	216,24 €

RESUMEN DE UNIDADES

Cód	GRUPO DE PAGO	Sup. Dec. Admisible (ha)	Sup. Comprometida (ha)	Sup. ajustada compromiso (I) (ha)	% sobredec.	Sup. Propuesta (ha)	Importe Declarado	Importe Topado	Importe Propuesto	Importe tras sobredec.
432	FRUTALES SECANO	4,82		4,82	0,00	4,82	1.042,28	1.042,28	1.042,28	1.042,28
TOTAL		4,82	4,82	4,82		4,82	1.042,28	1.042,28	1.042,28	1.042,28

APLICACIÓN DE REDUCCIONES Y PENALIZACIONES

GRUPO DE PAGO	Importe Calculado	Importe prereduc.	Criterios de subvencionabilidad y compromisos	Presentación tardía	Omisión declaración	Condicionalidad	IMPORTE (Euros) PROPUESTO
FRUTALES SECANO	1.042,28		0,00	0,00	1,00	0,00	1.031,86
TOTAL	1.042,28	1.042,28					1.031,86

RESUMEN DE PAGOS

	IMPORTE (Euros)			
	PROPUESTO	FEADER (Eje 2)	MAPA	CAPADR
PROPUESTO	1.031,86	877,08	101,23	53,55

RECINTOS PROPUESTOS

REF.	REFERENCIA SIGPAC	CULTIVO	DESCRIPCIÓN CULTIVO	S/R	G.PAGO	PEND. MEDIA (%)	SUP. DEC. ADMISIBLE (ha)	SUP. COMPROM. (ha)	SUP. AJUSTADA COMPROM. (I) (ha)	SUP. CONV. SIGPAC (ha)	SUP. CERTIE (ha)	SUP. CAMPO (ha)	SUP. CAMPO DETERCULT. DECLARADO (ha)	SUP. DEC. REDUCIDA (ha)	SUP. PROPUESTA (ha)
-922004	18-007-007-00870-001	104007	ALMENDROS-COMUNA	S	432	26,20	0,19	0,19	0,19		0,19			0,19	0,19
1700000007209938	18-007-007-00688-001	104007	ALMENDROS-COMUNA	S	432	43,10	0,45	0,45	0,45		0,45			0,45	0,45
1700000007209939	18-007-007-00695-001	104007	ALMENDROS-COMUNA	S	432	33,90	0,60	0,60	0,60		0,60			0,60	0,60
1700000007209940	18-007-007-00631-002	104007	ALMENDROS-COMUNA	S	432	54,70	0,27	0,27	0,27		0,27			0,27	0,27
1700000007209941	18-007-007-00726-001	104007	ALMENDROS-COMUNA	S	432	46,20	0,59	0,59	0,59		0,59			0,59	0,59
1700000007209942	18-007-006-00188-001	104007	ALMENDROS-COMUNA	S	432	47,20	0,29	0,29	0,29		0,29			0,29	0,29
1700000007209943	18-007-006-00206-001	104007	ALMENDROS-COMUNA	S	432	37,70	0,41	0,41	0,41		0,41			0,41	0,41
1700000007209944	18-007-007-00634-001	104007	ALMENDROS-COMUNA	S	432	54,90	0,22	0,22	0,22		0,22			0,22	0,22
1700000007209945	18-007-007-00638-001	104007	ALMENDROS-COMUNA	S	432	30,00	0,39	0,39	0,39		0,39			0,39	0,39
1700000007209947	18-007-007-00689-001	104007	ALMENDROS-COMUNA	S	432	46,70	0,95	0,95	0,95		0,95			0,95	0,95
1700000007209948	18-007-007-00807-001	104007	ALMENDROS-COMUNA	S	432	67,70	0,46	0,46	0,46		0,46			0,46	0,46

INCIDENCIAS

INCIDENCIA DESCRIPCIÓN

256 Solicitud con recintos no declarados en campaña actual con una reducción por omisión de superficie superior al 3%
CÓDIGO PARA EL PORCENTAJE DE REDUCCIÓN POR OMISIÓN QUE CORRESPONDE A LA SOLICITUD:1

(1) Superficie declarada admisible ajustada con la superficie comprometida.
(2) Factor de penalización valorando el alcance para el tipo de compromiso.

Puede verificar la integridad de una copia de este documento mediante la lectura del código QR adjunto o mediante el acceso a la dirección https://ws050.juntadeandalucia.es/verificarFirma indicando el código de VERIFICACIÓN				
FIRMADO POR	JUAN JOSE SOLER GARCIA	FECHA	03/07/2024	
	ROCIO GUIJARRO MILLAN			
VERIFICACIÓN	Pk2jm6MP8Q4FQJJZRRTHBNMQA26B8	PÁGINA	2469/3256	



APELLIDOS Y NOMBRE / RAZÓN SOCIAL **NIF** **EXPEDIENTE** **ANUALIDAD DE PAGO**
 RIVAS FERNANDEZ MARIA ADORACION ****6986* 1027737 1ª

IMPORTE POR ANUALIDAD

	2023	2024	2025	2026	2027
IMPORTE MÁXIMO SUBVENCIONABLE	1.050,93 €	1.050,93 €	1.050,93 €	1.050,93 €	1.050,93 €
IMPORTE MEDIO DE TRANSFERENCIA (€/ha)	216,24 €	216,24 €	216,24 €	216,24 €	216,24 €

RESUMEN DE UNIDADES

Cód	GRUPO DE PAGO	Sup. Dec. Admisible (ha)	Sup. Comprometida (ha)	Sup. ajustada compromiso (I) (ha)	% sobredec.	Sup. Propuesta (ha)	Importe Declarado	Importe Topado	Importe Propuesto	Importe tras sobredec.
432	FRUTALES SECANO	4,86		4,86	0,00	4,86	1.050,93	1.050,93	1.050,93	1.050,93
TOTAL		4,86	4,86	4,86		4,86	1.050,93	1.050,93	1.050,93	1.050,93

APLICACIÓN DE REDUCCIONES Y PENALIZACIONES

GRUPO DE PAGO	Importe Calculado	Importe prerreduc.	Criterios de subvencionabilidad y compromisos	Presentación tardía	Omisión declaración	Condicionabilidad	IMPORTE (Euros) PROPUESTO
FRUTALES SECANO	1.050,93	1.050,93	0,00	0,00	2,00	0,00	1.029,91
TOTAL	1.050,93	1.050,93					1.029,91

RESUMEN DE PAGOS

	IMPORTE (Euros)			
	PROPUESTO	FEADER (Eje 2)	MAPA	CAPADR
PROPUESTO	1.029,91	875,42	101,03	53,46

RECINTOS PROPUESTOS

REF.	REFERENCIA SIGPAC	CULTIVO	DESCRIPCIÓN CULTIVO	S/R	G.PAGO	PEND. MEDIA (%)	SUP. DEC. ADMISIBLE (ha)	SUP. COMPROM. (ha)	SUP. AJUSTADA COMPR.(I) (ha)	SUP. CONV. SIGPAC (ha)	SUP. CERTIE. (ha)	SUP. CAMPO (ha)	SUP. CAMPO DETER. CULT. DECLARADO (ha)	SUP. DEC. REDUCIDA (ha)	SUP. PROPUESTA (ha)
-921824	18-007-007-00751-010	104007	ALMENDROS-COMUNA	S	432	43,10	0,91	0,91	0,91		0,91			0,91	0,91
-921817	18-007-007-00689-005	104007	ALMENDROS-COMUNA	S	432	76,80	0,01	0,01	0,01		0,01			0,01	0,01
-804912	18-007-006-09019-017	104007	ALMENDROS-COMUNA	S	432	37,50	0,05	0,05	0,05		0,05			0,05	0,05
4089976	18-007-007-00707-001	104007	ALMENDROS-COMUNA	S	432	47,90	0,52	0,52	0,52		0,52			0,52	0,52
4089981	18-007-007-00707-004	104007	ALMENDROS-COMUNA	S	432	53,20	0,01	0,01	0,01		0,01			0,01	0,01
1700000005653053	18-007-007-00747-001	104007	ALMENDROS-COMUNA	S	432	37,40	0,08	0,08	0,08		0,08			0,08	0,08
1700000005653054	18-007-007-00747-001	104007	ALMENDROS-COMUNA	S	432	37,40	0,05	0,05	0,05		0,05			0,05	0,05
1700000005653055	18-007-007-00751-002	104007	ALMENDROS-COMUNA	S	432	39,90	1,81	1,81	1,81		1,81			1,81	1,81
1700000005653056	18-007-007-00714-001	104007	ALMENDROS-COMUNA	S	432	46,70	0,28	0,28	0,28		0,28			0,28	0,28
1700000005653057	18-007-007-00749-001	104007	ALMENDROS-COMUNA	S	432	27,50	0,06	0,06	0,06		0,06			0,06	0,06
1700000005653058	18-007-006-00006-002	104007	ALMENDROS-COMUNA	S	432	40,60	0,21	0,21	0,21		0,21			0,21	0,21
1700000005653059	18-007-006-00258-003	104007	ALMENDROS-COMUNA	S	432	37,00	0,44	0,44	0,44		0,44			0,44	0,44
1700000005653060	18-007-007-00044-001	104007	ALMENDROS-COMUNA	S	432	36,90	0,43	0,43	0,43		0,43			0,43	0,43

INCIDENCIAS

INCIDENCIA DESCRIPCIÓN

256 Solicitud con recintos no declarados en campaña actual con una reducción por omisión de superficie superior al 3%
 CÓDIGO PARA EL PORCENTAJE DE REDUCCIÓN POR OMISIÓN QUE CORRESPONDE A LA SOLICITUD:2

(1) Superficie declarada admisible ajustada con la superficie comprometida.
 (2) Factor de penalización valorando el alcance para el tipo de compromiso.

Puede verificar la integridad de una copia de este documento mediante la lectura del código QR adjunto o mediante el acceso a la dirección https://ws050.juntadeandalucia.es/verificarFirma indicando el código de VERIFICACIÓN				
FIRMADO POR	JUAN JOSE SOLER GARCIA	FECHA	03/07/2024	
	ROCIO GUIJARRO MILLAN			
VERIFICACIÓN	Pk2jm6MP8Q4FQJJZRRTHBNMQA26B8	PÁGINA	2470/3256	



APELLIDOS Y NOMBRE / RAZÓN SOCIAL **NIF** **EXPEDIENTE** **ANUALIDAD DE PAGO**
 RIVAS GALDEANO YERAY ****4978* 1046855 1ª

IMPORTE POR ANUALIDAD

	2023	2024	2025	2026	2027
IMPORTE MÁXIMO SUBVENCIONABLE	2.024,01 €	2.024,01 €	2.024,01 €	2.024,01 €	2.024,01 €
IMPORTE MEDIO DE TRANSFERENCIA (€/ha)	216,24 €	216,24 €	216,24 €	216,24 €	216,24 €

RESUMEN DE UNIDADES

Cód	GRUPO DE PAGO	Sup. Dec. Admisible (ha)	Sup. Comprometida (ha)	Sup. ajustada compromiso (I) (ha)	% sobredec.	Sup. Propuesta (ha)	Importe Declarado	Importe Topado	Importe Propuesto	Importe tras sobredec.
432	FRUTALES SECANO	9,39		9,36	0,00	9,36	2.024,01	2.024,01	2.024,01	2.024,01
TOTAL		9,39	9,36	9,36		9,36	2.024,01	2.024,01	2.024,01	2.024,01

APLICACIÓN DE REDUCCIONES Y PENALIZACIONES

GRUPO DE PAGO	Importe Calculado	Importe prereduc.	Criterios de subvencionabilidad y compromisos	Presentación tardía	Omisión declaración	Condicionalidad	IMPORTE (Euros) PROPUESTO
FRUTALES SECANO	2.024,01	2.024,01	0,00	0,00	0,00	0,00	2.024,01
TOTAL	2.024,01	2.024,01					2.024,01

RESUMEN DE PAGOS

	IMPORTE (Euros)			
	PROPUESTO	FEADER (Eje 2)	MAPA	CAPADR
PROPUESTO	2.024,01	1.720,41	198,56	105,04

RECINTOS PROPUESTOS

REF.	REFERENCIA SIGPAC	CULTIVO	DESCRIPCIÓN CULTIVO	S/R	G.PAGO	PEND. MEDIA (%)	SUP. DEC. ADMISIBLE (ha)	SUP. COMPROM. (ha)	SUP. AJUSTADA COMPROM. (I) (ha)	SUP. CONV. SIGPAC (ha)	SUP. CERTIE (ha)	SUP. CAMPO (ha)	SUP. CAMPO DETER. CULT. DECLARADO (ha)	SUP. DEC. REDUCIDA (ha)	SUP. PROPUESTA (ha)
-906660	18-007-004-00198-001	104007	ALMENDROS-COMUNA	S	432	37,00	0,04	0,04	0,04		0,04			0,04	0,04
5236574	18-007-004-00485-001	104007	ALMENDROS-COMUNA	S	432	44,50	0,20	0,20	0,20		0,20			0,20	0,20
1700000005481587	18-007-004-00196-001	104007	ALMENDROS-COMUNA	S	432	33,60	0,04	0,04	0,04		0,04			0,04	0,04
1700000005481588	18-007-004-00258-001	104007	ALMENDROS-COMUNA	S	432	34,10	0,16	0,16	0,16		0,16			0,16	0,16
1700000005481589	18-007-004-00239-001	104007	ALMENDROS-COMUNA	S	432	45,80	0,20	0,20	0,20		0,20			0,20	0,20
1700000005481590	18-007-006-00155-002	104007	ALMENDROS-COMUNA	S	432	53,50	0,40	0,40	0,40		0,40			0,40	0,40
1700000005481591	18-007-006-00154-001	104007	ALMENDROS-COMUNA	S	432	52,00	0,58	0,58	0,58		0,58			0,58	0,58
1700000005481592	18-007-006-00151-003	104007	ALMENDROS-COMUNA	S	432	52,00	0,67	0,67	0,67		0,67			0,67	0,67
1700000005481594	18-007-006-00458-008	104007	ALMENDROS-COMUNA	S	432	35,50	2,37	2,37	2,37		2,38			2,37	2,37
1700000005481595	18-007-006-00542-001	104007	ALMENDROS-COMUNA	S	432	36,40	0,25	0,25	0,25		0,25			0,25	0,25
1700000005481596	18-007-006-00543-001	104007	ALMENDROS-COMUNA	S	432	40,70	0,31	0,31	0,31		0,31			0,31	0,31
1700000005481597	18-007-006-00440-001	104007	ALMENDROS-COMUNA	S	432	47,60	0,07	0,07	0,07		0,07			0,07	0,07
1700000005481598	18-007-006-00155-007	104007	ALMENDROS-COMUNA	S	432	35,60	0,74	0,74	0,74		0,74			0,74	0,74
1700000005481599	18-007-006-00491-001	104007	ALMENDROS-COMUNA	S	432	39,60	0,53	0,53	0,53		0,53			0,53	0,53
1700000005481600	18-007-006-00446-001	104007	ALMENDROS-COMUNA	S	432	29,50	0,37	0,34	0,34		0,37			0,34	0,34
1700000005481601	18-007-004-00303-001	104007	ALMENDROS-COMUNA	S	432	32,10	0,64	0,64	0,64		0,64			0,64	0,64
1700000005481602	18-007-004-00306-002	104007	ALMENDROS-COMUNA	S	432	35,00	0,61	0,61	0,61		0,61			0,61	0,61
1700000005481603	18-007-004-00263-001	104007	ALMENDROS-COMUNA	S	432	52,00	0,61	0,61	0,61		0,61			0,61	0,61
1700000005481604	18-007-004-00304-001	104007	ALMENDROS-COMUNA	S	432	16,60	0,06	0,06	0,06		0,06			0,06	0,06
1700000005481605	18-007-004-00307-001	104007	ALMENDROS-COMUNA	S	432	44,20	0,03	0,03	0,03		0,03			0,03	0,03
1700000005481606	18-007-004-00306-001	104007	ALMENDROS-COMUNA	S	432	50,90	0,16	0,16	0,16		0,16			0,16	0,16
1700000005481607	18-007-004-00318-001	104007	ALMENDROS-COMUNA	S	432	48,30	0,25	0,25	0,25		0,25			0,25	0,25
1700000005481608	18-007-004-00307-002	104007	ALMENDROS-COMUNA	S	432	59,70	0,10	0,10	0,10		0,10			0,10	0,10

INCIDENCIAS

INCIDENCIA DESCRIPCIÓN

4272 Verifica que las líneas de declaración de las Solicitudes Únicas no tienen solapés con la capa de Retroactividad Gráfica (ambas de la misma campaña) a nivel de expediente/línea de declaración gráfica de la solicitud.
 Ref: 1700000005481600 Recinto: 18-007-006-00446-00001 Cultivo: - Agregado de la referencia del recinto.: 0 Zona de la referencia del recinto.: 0 Superficie solapada.: 0,03 Id. Incid.: 95938747

(1) Superficie declarada admisible ajustada con la superficie comprometida.
 (2) Factor de penalización valorando el alcance para el tipo de compromiso.

Puede verificar la integridad de una copia de este documento mediante la lectura del código QR adjunto o mediante el acceso a la dirección https://ws050.juntadeandalucia.es/verificarFirma indicando el código de VERIFICACIÓN					
FIRMADO POR	JUAN JOSE SOLER GARCIA		FECHA		03/07/2024
	ROCIO GUIJARRO MILLAN				
VERIFICACIÓN	Pk2jm6MP8Q4FQJJZRRTHBNBMA26B8		PÁGINA		2471/3256



APELLIDOS Y NOMBRE / RAZÓN SOCIAL

RIVAS PUGA ANTONIO

NIF
***7043*

EXPEDIENTE
1055141

ANUALIDAD DE PAGO

1ª

IMPORTE POR ANUALIDAD

	2023	2024	2025	2026	2027
IMPORTE MÁXIMO SUBVENCIONABLE	2.406,75 €	2.406,75 €	2.406,75 €	2.406,75 €	2.406,75 €
IMPORTE MEDIO DE TRANSFERENCIA (€/ha)	216,24 €	216,24 €	216,24 €	216,24 €	216,24 €

RESUMEN DE UNIDADES

Cód	GRUPO DE PAGO	Sup. Dec. Admisible (ha)	Sup. Comprometida (ha)	Sup. ajustada compromiso (I) (ha)	% sobredec.	Sup. Propuesta (ha)	Importe Declarado	Importe Topado	Importe Propuesto	Importe tras sobredec.
432	FRUTALES SECANO	11,13		11,13	0,00	11,13	2.406,75	2.406,75	2.406,75	2.406,75
TOTAL		11,13	11,13	11,13		11,13	2.406,75	2.406,75	2.406,75	2.406,75

APLICACIÓN DE REDUCCIONES Y PENALIZACIONES

GRUPO DE PAGO	Importe Calculado	Importe prerreduc.	Criterios de subvencionabilidad y compromisos	Presentación tardía	Omisión declaración	Condicionalidad	IMPORTE (Euros) PROPUESTO
FRUTALES SECANO	2.406,75	2.406,75	0,00	0,00	0,00	0,00	2.406,75
TOTAL	2.406,75	2.406,75					2.406,75

RESUMEN DE PAGOS

	IMPORTE (Euros)			
	PROPUESTO	FEADER (Eje 2)	MAPA	CAPADR
PROPUESTO	2.406,75	2.045,74	236,10	124,91

RECINTOS PROPUESTOS

REF.	REFERENCIA SIGPAC	CULTIVO DESCRIPCIÓN CULTIVO	S/R	G.PAGO	PEND. MEDIA (t/ha)	SUP. DEC. ADMISIBLE (ha)	SUP. COMPROM. (ha)	SUP. AJUSTADA COMPROM. (I) (ha)	SUP. CONV. SIGPAC (ha)	SUP. CERTIE (ha)	SUP. CAMPO (ha)	SUP. CAMPO DETER. CULT. DECLARADO (ha)	SUP. DEC. REDUCIDA (ha)	SUP. PROPUESTA (ha)
-44921	18-007-015-00214-003	104007 ALMENDROS-COMUNA	S	432	52,30	0,80	0,80	0,80		0,80			0,80	0,80
-44920	18-007-015-00213-004	104007 ALMENDROS-COMUNA	S	432	37,70	0,08	0,08	0,08		0,08			0,08	0,08
-44919	18-007-015-00213-002	104007 ALMENDROS-COMUNA	S	432	51,50	0,51	0,51	0,51		0,51			0,51	0,51
1700000002743492	18-007-015-00204-001	104007 ALMENDROS-COMUNA	S	432	54,80	1,11	1,11	1,11		1,11			1,11	1,11
1700000002743493	18-007-015-00207-001	104007 ALMENDROS-COMUNA	S	432	61,90	0,17	0,17	0,17		0,17			0,17	0,17
1700000002743494	18-007-015-00213-001	104007 ALMENDROS-COMUNA	S	432	55,80	2,87	2,87	2,87		2,87			2,87	2,87
1700000002743495	18-007-015-00214-001	104007 ALMENDROS-COMUNA	S	432	55,90	3,97	3,97	3,97		3,97			3,97	3,97
1700000002743496	18-007-015-00216-001	104007 ALMENDROS-COMUNA	S	432	65,70	0,43	0,43	0,43		0,43			0,43	0,43
1700000002743497	18-007-015-00455-001	104007 ALMENDROS-COMUNA	S	432	56,00	0,27	0,27	0,27		0,27			0,27	0,27
1700000002743498	18-007-016-00075-004	104007 ALMENDROS-COMUNA	S	432	51,40	0,92	0,92	0,92		0,92			0,92	0,92

(1) Superficie declarada admisible ajustada con la superficie comprometida.
(2) Factor de penalización valorando el alcance para el tipo de compromiso.

Puede verificar la integridad de una copia de este documento mediante la lectura del código QR adjunto o mediante el acceso a la dirección <https://ws050.juntadeandalucia.es/verificarFirma> indicando el código de VERIFICACIÓN

FIRMADO POR	JUAN JOSE SOLER GARCIA	FECHA	03/07/2024	
	ROCIO GUIJARRO MILLAN			
VERIFICACIÓN	Pk2jm6MP8Q4FQJJZRRTHBNMQA26B8	PÁGINA	2472/3256	



<u>APELLIDOS Y NOMBRE / RAZÓN SOCIAL</u>	<u>NIF</u>	<u>EXPEDIENTE</u>	<u>ANUALIDAD DE PAGO</u>
RIVAS RODRIGUEZ JOSE	***9891*	1086573	

RESUMEN DE PAGOS

	<u>IMPORTE (Euros)</u>			
	<u>PROPUESTO</u>	<u>FEADER (Eje 2)</u>	<u>MAPA</u>	<u>CAPADR</u>
PROPUESTO	0,00	0,00	0,00	0,00

INCIDENCIAS

INCIDENCIA DESCRIPCIÓN

- 7162 Se advierte que en el impreso DATOS DE RECINTOS no está consignada la operación solicitada en el impreso SOLICITA LINEAS DE AYUDA DE DESARROLLO RURAL.
- 101008 Expediente sin compromisos vigentes.
Operación:6503.2

(1) Superficie declarada admisible ajustada con la superficie comprometida.
(2) Factor de penalización valorando el alcance para el tipo de compromiso.

Puede verificar la integridad de una copia de este documento mediante la lectura del código QR adjunto o mediante el acceso a la dirección https://ws050.juntadeandalucia.es/verificarFirma indicando el código de VERIFICACIÓN				
FIRMADO POR	JUAN JOSE SOLER GARCIA	FECHA	03/07/2024	
	ROCIO GUIJARRO MILLAN			
VERIFICACIÓN	Pk2jm6MP8Q4FQJJZRRTHBNMQA26B8	PÁGINA	2473/3256	



APELLIDOS Y NOMBRE / RAZÓN SOCIAL

RIVAS ROMERA ANGEL

NIF
****5655*

EXPEDIENTE
1237572

ANUALIDAD DE PAGO

1ª

IMPORTE POR ANUALIDAD

	2023	2024	2025	2026	2027
IMPORTE MÁXIMO SUBVENCIONABLE	187,22 €	187,22 €	187,22 €	187,22 €	187,22 €
IMPORTE MEDIO DE TRANSFERENCIA (€/ha)	201,31 €	201,31 €	201,31 €	201,31 €	201,31 €

RESUMEN DE UNIDADES

Cód	GRUPO DE PAGO	Sup. Dec. Admisible (ha)	Sup. Comprometida (ha)	Sup. ajustada compromiso (1) (ha)	% sobredec.	Sup. Propuesta (ha)	Importe Declarado	Importe Topado	Importe Propuesto	Importe tras sobredec.
430	HORTÍCOLAS	0,74		0,74	0,00	0,74	187,22	187,22	187,22	187,22
434	HERBÁCEOS NO ELEGIBLES	0,19		0,19	0,00	0,19	0,00	0,00	0,00	0,00
TOTAL		0,93	0,93	0,93		0,93	187,22	187,22	187,22	187,22

APLICACIÓN DE REDUCCIONES Y PENALIZACIONES

GRUPO DE PAGO	Importe Calculado	Importe prereduc.	Criterios de subvencionabilidad y compromisos	Presentación tardía	Omisión declaración	Condicionalidad	IMPORTE (Euros)
							PROPUESTO
HERBÁCEOS NO ELEGIBLES	0,00	0,00	0,00	0,00	0,00	0,00	0,00
HORTÍCOLAS	187,22	187,22	0,00	0,00	0,00	0,00	187,22
TOTAL	187,22	187,22					187,22

RESUMEN DE PAGOS

PROPUESTO	IMPORTE (Euros)			
	PROPUESTO	FEADER (Eje 2)	MAPA	CAPADR
PROPUESTO	187,22	159,14	18,37	9,71

RECINTOS PROPUESTOS

REF.	REFERENCIA SIGPAC	CULTIVO	DESCRIPCIÓN CULTIVO	S/R G.PAGO	PEND. MEDIA (%)	SUP. DEC. ADMISIBLE (ha)	SUP. COMPROM. (ha)	SUP. AJUSTADA COMPR.(1) (ha)	SUP. CONV. SIGPAC (ha)	SUP. CERTIF. (ha)	SUP. CAMPO (ha)	SUP. CAMPO DETER. CULT. DECLARADO (ha)	SUP. DEC. REDUCIDA (ha)	SUP. PROPUESTA (ha)
4215653	18-007-012-00298-008	197000	TOMATE-SIN VARIEDAD	R	430	24,00	0,03	0,03	0,03	0,03			0,03	0,03
1700000006588167	18-007-012-00297-004	197000	TOMATE-SIN VARIEDAD	R	430	18,10	0,68	0,68	0,68	0,68			0,68	0,68
1700000006588169	18-007-012-09036-003	197000	TOMATE-SIN VARIEDAD	R	430	16,40	0,03	0,03	0,03	0,03			0,03	0,03
-173954	18-007-012-00297-008	20000	BARBECHO TRADICIONAL-SIN VARIEDAD	R	434	23,50	0,01	0,01	0,01	0,02			0,01	0,01
-173953	18-007-012-00297-007	20000	BARBECHO TRADICIONAL-SIN VARIEDAD	R	434	58,50	0,18	0,18	0,18	0,18			0,18	0,18

INCIDENCIAS

INCIDENCIA DESCRIPCIÓN

- 8227 Línea de declaración monitorizada en la que no ha habido respuesta por parte del productor y, por tanto, sin Juicio Experto de campo.
Ref:1700000006588162 Recinto:18-007-012-00298-00005 Cultivo:49000 ALUBIAS-SIN VARIEDAD
Ref:1700000006588163 Recinto:18-007-012-00315-00004 Cultivo:49000 ALUBIAS-SIN VARIEDAD
Ref:1700000006588164 Recinto:18-007-012-09036-00005 Cultivo:49000 ALUBIAS-SIN VARIEDAD
- 100402 Recinto solicitado no forma parte de ningún organismo de control autorizado para la producción ecológica en Andalucía o fecha de inscripción posterior al plazo establecido (Anexo I. Criterios de Subvencionabilidad. Orden 28 de marzo de 2023).
Ref:1700000006588163 Recinto:18-007-012-00315-00004 Cultivo:49000 ALUBIAS-SIN VARIEDAD Regadío
Ref:1700000006588164 Recinto:18-007-012-09036-00005 Cultivo:49000 ALUBIAS-SIN VARIEDAD Regadío
- 100406 Grupo de cultivo declarado en el recinto no coincide con el grupo de cultivo existente en el organismo de control autorizado para la producción ecológica en Andalucía (Anexo I. Criterios de Subvencionabilidad. Orden 28 de marzo de 2023).
Ref:1700000006588163 Recinto:18-007-012-00315-00004 Cultivo:49000 ALUBIAS-SIN VARIEDAD Regadío Grupo de SIPEA: HORTICOLAS
Ref:1700000006588164 Recinto:18-007-012-09036-00005 Cultivo:49000 ALUBIAS-SIN VARIEDAD Regadío Grupo de SIPEA: HORTICOLAS
- 100424 Solicita recinto que no está comprometido para la operación.
Ref:1700000006588162 Recinto:18-007-012-00298-00005 Cultivo:49000 ALUBIAS-SIN VARIEDAD Regadío
Ref:1700000006588163 Recinto:18-007-012-00315-00004 Cultivo:49000 ALUBIAS-SIN VARIEDAD Regadío
Ref:1700000006588164 Recinto:18-007-012-09036-00005 Cultivo:49000 ALUBIAS-SIN VARIEDAD Regadío

(1) Superficie declarada admisible ajustada con la superficie comprometida.
(2) Factor de penalización valorando el alcance para el tipo de compromiso.

Puede verificar la integridad de una copia de este documento mediante la lectura del código QR adjunto o mediante el acceso a la dirección <https://ws050.juntadeandalucia.es/verificarFirma> indicando el código de VERIFICACIÓN

FIRMADO POR	JUAN JOSE SOLER GARCIA	FECHA	03/07/2024	
	ROCIO GUIJARRO MILLAN			
VERIFICACIÓN	Pk2jm6MP8Q4FQJJZRRTHBNMQA26B8	PÁGINA	2474/3256	



APELLIDOS Y NOMBRE / RAZÓN SOCIAL **NIF** **EXPEDIENTE** **ANUALIDAD DE PAGO**
 RIVAS RUIZ CONSTANZA ****5762* 1218698 1ª

IMPORTE POR ANUALIDAD

	2023	2024	2025	2026	2027
IMPORTE MÁXIMO SUBVENCIONABLE	4.711,87 €	4.711,87 €	4.711,87 €	4.711,87 €	4.711,87 €
IMPORTE MEDIO DE TRANSFERENCIA (€/ha)	216,24 €	216,24 €	216,24 €	216,24 €	216,24 €

RESUMEN DE UNIDADES

Cód	GRUPO DE PAGO	Sup. Dec. Admisible (ha)	Sup. Comprometida (ha)	Sup. ajustada compromiso (I) (ha)	% sobredec.	Sup. Propuesta (ha)	Importe Declarado	Importe Topado	Importe Propuesto	Importe tras sobredec.
432	FRUTALES SECANO	21,79		21,79	0,00	21,79	4.711,87	4.711,87	4.711,87	4.711,87
TOTAL		21,79	21,79	21,79		21,79	4.711,87	4.711,87	4.711,87	4.711,87

APLICACIÓN DE REDUCCIONES Y PENALIZACIONES

GRUPO DE PAGO	Importe Calculado	Importe prerreduc.	Importe subvencionabilidad y compromisos	Presentación tardía	Omisión declaración	Condicionalidad	IMPORTE (Euros) PROPUESTO
FRUTALES SECANO	4.711,87	4.711,87	0,00	0,00	0,00	0,00	4.711,87
TOTAL	4.711,87	4.711,87					4.711,87

RESUMEN DE PAGOS

	IMPORTE (Euros)			
	PROPUESTO	FEADER (Eje 2)	MAPA	CAPADR
PROPUESTO	4.711,87	4.005,09	462,23	244,55

RECINTOS PROPUESTOS

REF.	REFERENCIA SIGPAC	CULTIVO	DESCRIPCIÓN CULTIVO	S/R	G.PAGO	PEND. MEDIA (%)	SUP. DEC. ADMISIBLE (ha)	SUP. COMPROM. (ha)	SUP. AJUSTADA COMPROM. (I) (ha)	SUP. CONV. SIGPAC (ha)	SUP. CERTIE (ha)	SUP. CAMPO (ha)	SUP. CAMPO DETER. CULT. DECLARADO (ha)	SUP. DEC. REDUCIDA (ha)	SUP. PROPUESTA (ha)
-1042391	18-185-007-00088-003	104007	ALMENDROS-COMUNA	S	432	45,60	1,41	1,41	1,41		1,41			1,41	1,41
-1042388	18-185-007-00088-003	104007	ALMENDROS-COMUNA	S	432	45,60	4,13	4,13	4,13		4,13			4,13	4,13
-534310	18-185-007-00088-003	104007	ALMENDROS-COMUNA	S	432	45,60	1,70	1,70	1,70		1,70			1,70	1,70
4169054	18-185-007-00218-001	104007	ALMENDROS-COMUNA	S	432	46,50	0,40	0,40	0,40		0,40			0,40	0,40
4169055	18-185-007-00214-001	104007	ALMENDROS-COMUNA	S	432	51,20	0,43	0,43	0,43		0,43			0,43	0,43
4169060	18-185-007-00084-001	104007	ALMENDROS-COMUNA	S	432	35,90	4,35	4,35	4,35		4,35			4,35	4,35
4169065	18-185-007-00219-001	104007	ALMENDROS-COMUNA	S	432	60,70	2,35	2,35	2,35		2,35			2,35	2,35
4169068	18-185-007-00139-001	104007	ALMENDROS-COMUNA	S	432	41,30	1,40	1,40	1,40		1,40			1,40	1,40
4626140	18-185-007-00082-001	104007	ALMENDROS-COMUNA	S	432	51,50	1,47	1,47	1,47		1,47			1,47	1,47
4626171	18-185-007-00230-001	104007	ALMENDROS-COMUNA	S	432	53,80	0,68	0,68	0,68		0,68			0,68	0,68
4626183	18-185-007-00122-001	104007	ALMENDROS-COMUNA	S	432	41,10	0,85	0,85	0,85		0,85			0,85	0,85
4626199	18-185-007-00121-002	104007	ALMENDROS-COMUNA	S	432	57,40	1,26	1,26	1,26		1,26			1,26	1,26
4626203	18-185-007-00116-001	104007	ALMENDROS-COMUNA	S	432	55,20	1,16	1,16	1,16		1,16			1,16	1,16
5242068	18-185-007-00232-001	104007	ALMENDROS-COMUNA	S	432	40,50	0,20	0,20	0,20		0,20			0,20	0,20

INCIDENCIAS

INCIDENCIA DESCRIPCIÓN

- 4012 Existen líneas de declaración de la solicitud que presentan solapes de superficie gráfica con líneas de declaración de otras solicitudes. Ref:5242058 Recinto:18-185-007-00010-00001 Cultivo:218045 HIGUERA-BLANCA Secano Superficie solapada (Hectáreas):0,48
- 100424 Solicita recinto que no está comprometido para la operación. Ref:5242058 Recinto:18-185-007-00010-00001 Cultivo:218045 HIGUERA-BLANCA Secano

(1) Superficie declarada admisible ajustada con la superficie comprometida.
 (2) Factor de penalización valorando el alcance para el tipo de compromiso.

Puede verificar la integridad de una copia de este documento mediante la lectura del código QR adjunto o mediante el acceso a la dirección https://ws050.juntadeandalucia.es/verificarFirma indicando el código de VERIFICACIÓN					
FIRMADO POR	JUAN JOSE SOLER GARCIA		FECHA		03/07/2024
	ROCIO GUIJARRO MILLAN				
VERIFICACIÓN	Pk2jm6MP8Q4FQJJZRRTHBNMQA26B8		PÁGINA		2475/3256



APELLIDOS Y NOMBRE / RAZÓN SOCIAL **NIF** **EXPEDIENTE** **ANUALIDAD DE PAGO**
 RIVAS RUIZ JESUS ALFREDO ****7072* 1246740 1ª

IMPORTE POR ANUALIDAD

	2023	2024	2025	2026	2027
IMPORTE MÁXIMO SUBVENCIONABLE	962,27 €	962,27 €	962,27 €	962,27 €	962,27 €
IMPORTE MEDIO DE TRANSFERENCIA (€/ha)	216,24 €	216,24 €	216,24 €	216,24 €	216,24 €

RESUMEN DE UNIDADES

Cód	GRUPO DE PAGO	Sup. Dec. Admisible (ha)	Sup. Comprometida (ha)	Sup. ajustada compromiso (I) (ha)	% sobredec.	Sup. Propuesta (ha)	Importe Declarado	Importe Topado	Importe Propuesto	Importe tras sobredec.
432	FRUTALES SECANO	4,45		4,45	0,00	4,45	962,27	962,27	962,27	962,27
TOTAL		4,45	4,45	4,45		4,45	962,27	962,27	962,27	962,27

APLICACIÓN DE REDUCCIONES Y PENALIZACIONES

GRUPO DE PAGO	Importe Calculado	Importe prereduc.	Criterios de subvencionabilidad y compromisos	Presentación tardía	Omisión declaración	Condicionabilidad	IMPORTE (Euros) PROPUESTO
FRUTALES SECANO	962,27	962,27	0,00	0,00	0,00	0,00	962,27
TOTAL	962,27	962,27					962,27

RESUMEN DE PAGOS

	IMPORTE (Euros)		
	PROPUESTO	FEADER (Eje 2)	MAPA
PROPUESTO	962,27	817,93	94,40
			CAPADR 49,94

RECINTOS PROPUESTOS

REF.	REFERENCIA SIGPAC	CULTIVO	DESCRIPCIÓN CULTIVO	S/R	G.PAGO	PEND. MEDIA (%)	SUP. DEC. ADMISIBLE (ha)	SUP. COMPROM. (ha)	SUP. AJUSTADA COMPR.(I) (ha)	SUP. CONV. SIGPAC (ha)	SUP. CERTIE. (ha)	SUP. CAMPO (ha)	SUP. CAMPO DETER. CULT. DECLARADO (ha)	SUP. DEC. REDUCIDA (ha)	SUP. PROPUESTA (ha)
5473025	18-185-007-00143-001	104007	ALMENDROS-COMUNA	S	432	40,40	2,62	2,62	2,62		2,62			2,62	2,62
5473026	18-185-007-00143-004	218045	HIGUERA-BLANCA	S	432	56,70	0,02	0,02	0,02		0,02			0,02	0,02
5473027	18-185-007-00145-001	104007	ALMENDROS-COMUNA	S	432	44,80	0,60	0,60	0,60		0,60			0,60	0,60
5473029	18-185-007-00149-001	218045	HIGUERA-BLANCA	S	432	58,70	0,86	0,86	0,86		0,86			0,86	0,86
5473030	18-185-007-00149-002	104007	ALMENDROS-COMUNA	S	432	40,50	0,35	0,35	0,35		0,35			0,35	0,35

INCIDENCIAS

INCIDENCIA DESCRIPCIÓN

- 100402 Recinto solicitado no forma parte de ningún organismo de control autorizado para la producción ecológica en Andalucía o fecha de inscripción posterior al plazo establecido (Anexo I. Criterios de Subvencionabilidad. Orden 28 de marzo de 2023).
 Ref:5473031 Recinto:18-185-007-00149-00004 Cultivo:104007 ALMENDROS-COMUNA Secano
 Ref:5473032 Recinto:18-185-007-00149-00005 Cultivo:218045 HIGUERA-BLANCA Secano
- 100424 Solicita recinto que no está comprometido para la operación.
 Ref:5473031 Recinto:18-185-007-00149-00004 Cultivo:104007 ALMENDROS-COMUNA Secano
 Ref:5473032 Recinto:18-185-007-00149-00005 Cultivo:218045 HIGUERA-BLANCA Secano

(1) Superficie declarada admisible ajustada con la superficie comprometida.
 (2) Factor de penalización valorando el alcance para el tipo de compromiso.

Puede verificar la integridad de una copia de este documento mediante la lectura del código QR adjunto o mediante el acceso a la dirección <https://ws050.juntadeandalucia.es/verificarFirma> indicando el código de VERIFICACIÓN

FIRMADO POR	JUAN JOSE SOLER GARCIA	FECHA	03/07/2024	
	ROCIO GUIJARRO MILLAN			
VERIFICACIÓN	Pk2jm6MP8Q4FQJJZRRTHBNMQA26B8	PÁGINA	2476/3256	



APELLIDOS Y NOMBRE / RAZÓN SOCIAL RIVERA MAÑAS PEDRO JULIAN
NIF ****4691*
EXPEDIENTE 1020282
ANUALIDAD DE PAGO 1ª

IMPORTE POR ANUALIDAD

	2023	2024	2025	2026	2027
IMPORTE MÁXIMO SUBVENCIONABLE	946,98 €	946,98 €	946,98 €	946,98 €	946,98 €
IMPORTE MEDIO DE TRANSFERENCIA (€/ha)	247,90 €	247,90 €	247,90 €	247,90 €	247,90 €

RESUMEN DE UNIDADES

Cód	GRUPO DE PAGO	Sup. Dec. Admisible (ha)	Sup. Comprometida (ha)	Sup. ajustada compromiso (1) (ha)	% sobredec.	Sup. Propuesta (ha)	Importe Declarado	Importe Topado	Importe Propuesto	Importe tras sobredec.
429	OLIVAR	3,82		3,82	0,00	3,82	946,98	946,98	946,98	946,98
TOTAL		3,82	3,82	3,82		3,82	946,98	946,98	946,98	946,98

APLICACIÓN DE REDUCCIONES Y PENALIZACIONES

GRUPO DE PAGO	Importe Calculado	Importe prereduc.	Criterios de subvencionabilidad y compromisos	Presentación tardía	Omisión declaración	Condicionalidad	IMPORTE (Euros) PROPUESTO
OLIVAR	946,98	946,98	0,00	0,00	0,00	0,00	946,98
TOTAL	946,98	946,98					946,98

RESUMEN DE PAGOS

	IMPORTE (Euros)		
	PROPUESTO	FEADER (Eje 2)	MAPA
PROPUESTO	946,98	804,93	92,90
			CAPADR 49,15

RECINTOS PROPUESTOS

REF.	REFERENCIA SIGPAC	CULTIVO	DESCRIPCIÓN CULTIVO	S/R	G.PAGO	PEND. MEDIA (%)	SUP. DEC. ADMISIBLE (ha)	SUP. COMPROM. (ha)	SUP. AJUSTADA COMPROM. (1) (ha)	SUP. CONV. SIGPAC (ha)	SUP. CERTIE. (ha)	SUP. CAMPO (ha)	SUP. CAMPO DETER. CULT. DECLARADO (ha)	SUP. DEC. REDUCIDA (ha)	SUP. PROPUESTA (ha)
1700000003485268	18-046-011-00094-001	101010	OLIVAR-PICUAL	S	429	4,80	3,39	3,39	3,39		3,39			3,39	3,39
1700000003485269	18-046-011-00094-005	101010	OLIVAR-PICUAL	S	429	6,60	0,43	0,43	0,43		0,43			0,43	0,43

(1) Superficie declarada admisible ajustada con la superficie comprometida.
 (2) Factor de penalización valorando el alcance para el tipo de compromiso.

Puede verificar la integridad de una copia de este documento mediante la lectura del código QR adjunto o mediante el acceso a la dirección <https://ws050.juntadeandalucia.es/verificarFirma> indicando el código de VERIFICACIÓN

FIRMADO POR	JUAN JOSE SOLER GARCIA	FECHA	03/07/2024	
	ROCIO GUIJARRO MILLAN			
VERIFICACIÓN	Pk2jm6MP8Q4FQJJZRRTHBNMQA26B8	PÁGINA	2477/3256	



APELLIDOS Y NOMBRE / RAZÓN SOCIAL **NIF** **EXPEDIENTE** **ANUALIDAD DE PAGO**
 ROA GIL JOSE ****1412* 1129600 1ª

IMPORTE POR ANUALIDAD

	2023	2024	2025	2026	2027
IMPORTE MÁXIMO SUBVENCIONABLE	2.146,81 €	2.146,81 €	2.146,81 €	2.146,81 €	2.146,81 €
IMPORTE MEDIO DE TRANSFERENCIA (€/ha)	247,90 €	247,90 €	247,90 €	247,90 €	247,90 €

RESUMEN DE UNIDADES

Cód	GRUPO DE PAGO	Sup. Dec. Admisible (ha)	Sup. Comprometida (ha)	Sup. ajustada compromiso (I) (ha)	% sobredec.	Sup. Propuesta (ha)	Importe Declarado	Importe Topado	Importe Propuesto	Importe tras sobredec.
429	OLIVAR	8,66		8,66	0,00	8,66	2.146,81	2.146,81	2.146,81	2.146,81
TOTAL		8,66	8,66	8,66		8,66	2.146,81	2.146,81	2.146,81	2.146,81

APLICACIÓN DE REDUCCIONES Y PENALIZACIONES

GRUPO DE PAGO	Importe Calculado	Importe prereduc.	Criterios de subvencionabilidad y compromisos	Presentación tardía	Omisión declaración	Condicionalidad	IMPORTE (Euros) PROPUESTO
OLIVAR	2.146,81	2.146,81	0,00	0,00	0,00	0,00	2.146,81
TOTAL	2.146,81	2.146,81					2.146,81

RESUMEN DE PAGOS

	IMPORTE (Euros)			
	PROPUESTO	FEADER (Eje 2)	MAPA	CAPADR
PROPUESTO	2.146,81	1.824,79	210,60	111,42

RECINTOS PROPUESTOS

REF.	REFERENCIA SIGPAC	CULTIVO	DESCRIPCIÓN CULTIVO	S/R G.PAGO	PEND. MEDIA (€)	SUP. DEC. ADMISIBLE (ha)	SUP. COMPROM. (ha)	SUP. AJUSTADA COMPROM. (I) (ha)	SUP. CONV. SIGPAC (ha)	SUP. CERTIE (ha)	SUP. CAMPO (ha)	SUP. CAMPO DETER. CULT. DECLARADO (ha)	SUP. DEC. REDUCIDA (ha)	SUP. PROPUESTA (ha)
-93649	18-070-004-00048-002	101010	OLIVAR-PICUAL	S 429	5,50	0,05	0,05	0,05		0,05			0,05	0,05
1700000006480492	18-070-002-00152-002	101010	OLIVAR-PICUAL	R 429	11,00	0,29	0,29	0,29		0,29			0,29	0,29
1700000006480493	18-070-002-00156-001	101010	OLIVAR-PICUAL	R 429	7,30	0,25	0,25	0,25		0,25			0,25	0,25
1700000006480494	18-070-008-00066-001	101010	OLIVAR-PICUAL	S 429	7,20	0,35	0,35	0,35		0,35			0,35	0,35
1700000006480495	18-070-008-00069-001	101010	OLIVAR-PICUAL	S 429	8,70	0,97	0,97	0,97		0,97			0,97	0,97
1700000006480497	18-070-003-00056-001	101010	OLIVAR-PICUAL	R 429	11,70	0,11	0,11	0,11		0,11			0,11	0,11
1700000006480498	18-070-003-00193-001	101010	OLIVAR-PICUAL	R 429	3,20	0,24	0,24	0,24		0,24			0,24	0,24
1700000006480499	18-070-004-00043-001	101010	OLIVAR-PICUAL	S 429	9,00	0,78	0,78	0,78		0,78			0,78	0,78
1700000006480500	18-070-004-00044-001	101010	OLIVAR-PICUAL	S 429	8,90	1,78	1,78	1,78		1,78			1,78	1,78
1700000006480501	18-070-004-00046-001	101010	OLIVAR-PICUAL	S 429	8,70	0,59	0,59	0,59		0,59			0,59	0,59
1700000006480502	18-070-004-00048-001	101010	OLIVAR-PICUAL	S 429	13,30	0,31	0,31	0,31		0,31			0,31	0,31
1700000006480503	18-070-004-00091-001	101010	OLIVAR-PICUAL	S 429	9,40	1,88	1,88	1,88		1,88			1,88	1,88
1700000006480504	18-070-004-00109-001	101010	OLIVAR-PICUAL	S 429	7,60	1,06	1,06	1,06		1,06			1,06	1,06

INCIDENCIAS

INCIDENCIA DESCRIPCIÓN

- 8227 Línea de declaración monitorizada en la que no ha habido respuesta por parte del productor y, por tanto, sin Juicio Experto de campo.
Ref:1700000006480496 Recinto:18-070-003-00193-00003 Cultivo:101010 OLIVAR-PICUAL
- 100400 Recinto con cultivo, variedad, régimen de explotación o uso Sigpac no compatible con la operación solicitada (Anexo IV.I Cultivos y variedades elegibles para las Intervenciones. Orden de 28 de marzo de 2023).
Ref:1700000006480496 Recinto:18-070-003-00193-00003 Cultivo:101010 OLIVAR-PICUAL Secano Uso:TA
- 100402 Recinto solicitado no forma parte de ningún organismo de control autorizado para la producción ecológica en Andalucía o fecha de inscripción posterior al plazo establecido (Anexo I. Criterios de Subvencionabilidad. Orden 28 de marzo de 2023).
Ref:1700000006480496 Recinto:18-070-003-00193-00003 Cultivo:101010 OLIVAR-PICUAL Secano
- 100424 Solicita recinto que no está comprometido para la operación.
Ref:1700000006480496 Recinto:18-070-003-00193-00003 Cultivo:101010 OLIVAR-PICUAL Secano

(1) Superficie declarada admisible ajustada con la superficie comprometida.
 (2) Factor de penalización valorando el alcance para el tipo de compromiso.

Puede verificar la integridad de una copia de este documento mediante la lectura del código QR adjunto o mediante el acceso a la dirección https://ws050.juntadeandalucia.es/verificarFirma indicando el código de VERIFICACIÓN					
FIRMADO POR	JUAN JOSE SOLER GARCIA		FECHA		03/07/2024
	ROCIO GUIJARRO MILLAN				
VERIFICACIÓN	Pk2jm6MP8Q4FQJJZRRTHBNMQA26B8		PÁGINA		2478/3256



APELLIDOS Y NOMBRE / RAZÓN SOCIAL

ROBLES CABRERA MARIA JOSE

NIF

****5113*

EXPEDIENTE

1213485

ANUALIDAD DE PAGO

1ª

IMPORTE POR ANUALIDAD

	2023	2024	2025	2026	2027
IMPORTE MÁXIMO SUBVENCIONABLE	11.325,43 €	11.325,43 €	11.325,43 €	11.325,43 €	11.325,43 €
IMPORTE MEDIO DE TRANSFERENCIA (€/ha)	177,60 €	177,60 €	177,60 €	177,60 €	177,60 €

RESUMEN DE UNIDADES

Cód	GRUPO DE PAGO	Sup. Dec. Admisible (ha)	Sup. Comprometida (ha)	Sup. ajustada compromiso (I) (ha)	% sobredec.	Sup. Propuesta (ha)	Importe Declarado	Importe Topado	Importe Propuesto	Importe tras sobredec.
426	HERBÁCEOS	37,89		37,87	0,00	37,87	5.724,81	5.724,81	5.724,81	5.724,81
432	FRUTALES SECANO	25,90		25,90	0,00	25,90	5.600,62	5.600,62	5.600,62	5.600,62
TOTAL		63,79	63,77	63,77		63,77	11.325,43	11.325,43	11.325,43	11.325,43

APLICACIÓN DE REDUCCIONES Y PENALIZACIONES

GRUPO DE PAGO	Importe Calculado	Importe prereduc.	Criterios de subvencionabilidad y compromisos	Presentación tardía	Omisión declaración	Condicionalidad	PROPUUESTO (Euros)
FRUTALES SECANO	5.600,62	5.600,62	0,00	0,00	0,00	0,00	5.600,62
HERBÁCEOS	5.724,81	5.724,81	0,00	0,00	0,00	0,00	5.724,81
TOTAL	11.325,43	11.325,43					11.325,43

RESUMEN DE PAGOS

	PROPUESTO	PROPUESTO	FEADER (Eje 2)	MAPA	CAPADR
		11.325,43	9.626,62	1.111,02	587,79

RECINTOS PROPUESTOS

REF.	REFERENCIA SIGPAC	CULTIVO	DESCRIPCIÓN CULTIVO	S/R G.PAGO	PEND. MEDIA (%)	SUP. DEC. ADMISIBLE (ha)	SUP. COMPROM. (ha)	SUP. AJUSTADA COMPR.(I) (ha)	SUP. CONV. SIGPAC (ha)	SUP. CERTIF. (ha)	SUP. CAMPO (ha)	SUP. CAMPO DETER. CULT. DECLARADO (ha)	SUP. DEC. REDUCIDA (ha)	SUP. PROPUESTA (ha)
-1602970	18-167-005-00396-002	6000	CENTENO-SIN VARIEDAD	S	426	2,80	2,49	2,49	2,49	2,49	2,49	2,49	2,49	2,49
-1602968	18-167-005-00393-001	6000	CENTENO-SIN VARIEDAD	S	426	2,20	0,63	0,63	0,63	0,64			0,63	0,63
-783641	18-167-002-00003-001	1000	TRIGO BLANDO-SIN VARIEDAD	S	426	11,90	16,00	16,00	16,00	16,00			16,00	16,00
1700000002688254	18-167-003-00341-001	6000	CENTENO-SIN VARIEDAD	S	426	2,30	1,92	1,92	1,92	1,92			1,92	1,92
1700000002688255	18-167-003-00439-001	6000	CENTENO-SIN VARIEDAD	S	426	6,40	1,15	1,15	1,15	1,15			1,15	1,15
1700000002688256	18-167-003-00281-001	6000	CENTENO-SIN VARIEDAD	S	426	2,60	1,47	1,45	1,45	1,47			1,45	1,45
1700000002688259	18-167-003-00263-001	6000	CENTENO-SIN VARIEDAD	S	426	3,00	1,76	1,76	1,76	1,76			1,76	1,76
1700000002688260	18-167-005-00319-002	6000	CENTENO-SIN VARIEDAD	S	426	4,70	3,76	3,76	3,76	3,76			3,76	3,76
1700000002688262	18-167-005-00319-007	6000	CENTENO-SIN VARIEDAD	S	426	4,10	0,26	0,26	0,26	0,26			0,26	0,26
1700000002688264	18-167-005-00320-002	6000	CENTENO-SIN VARIEDAD	S	426	4,00	0,25	0,25	0,25	0,25			0,25	0,25
1700000002688265	18-167-008-00187-001	52000	VEZA-SIN VARIEDAD	S	426	0,90	2,80	2,80	2,80	2,80			2,80	2,80
1700000002688266	18-167-003-00295-001	6000	CENTENO-SIN VARIEDAD	S	426	4,30	1,32	1,32	1,32	1,32			1,32	1,32
1700000002688267	18-167-003-00389-001	5000	CEBADA-SIN VARIEDAD	S	426	2,50	2,21	2,21	2,21	2,21			2,21	2,21
1700000007018228	18-167-018-00556-001	52000	VEZA-SIN VARIEDAD	S	426	0,40	1,87	1,87	1,87	1,87			1,87	1,87
1700000007018229	18-167-003-00042-004	104090	ALMENDROS-FILIPO CEO	S	432	6,90	0,46	0,46	0,46	0,46			0,46	0,46
1700000007018230	18-167-014-00015-001	104020	ALMENDROS-GUARA	S	432	3,20	18,62	18,62	18,62	18,62			18,62	18,62
1700000007018231	18-167-014-00151-001	104020	ALMENDROS-GUARA	S	432	3,30	6,82	6,82	6,82	6,82			6,82	6,82

INCIDENCIAS

INCIDENCIA DESCRIPCIÓN

- 4272 Verifica que las líneas de declaración de las Solicitudes Únicas no tienen solapes con la capa de Retroactividad Gráfica (ambas de la misma campaña) a nivel de expediente/línea de declaración gráfica de la solicitud.
Ref:170000002688256 Recinto:18-167-003-00281-00001 Cultivo: - Agregado de la referencia del recinto.:0 Zona de la referencia del recinto.:0 Superficie solapada.:0,02 Id. Incid.:95943436
- 100402 Recinto solicitado no forma parte de ningún organismo de control autorizado para la producción ecológica en Andalucía o fecha de inscripción posterior al plazo establecido (Anexo I. Criterios de Subvencionabilidad. Orden 28 de marzo de 2023).
Ref:-1602969 Recinto:18-167-005-00396-00001 Cultivo:6000 CENTENO-SIN VARIEDAD Secano
- 100424 Solicita recinto que no está comprometido para la operación.
Ref:-1602969 Recinto:18-167-005-00396-00001 Cultivo:6000 CENTENO-SIN VARIEDAD Secano

(1) Superficie declarada admisible ajustada con la superficie comprometida.
(2) Factor de penalización valorando el alcance para el tipo de compromiso.

Puede verificar la integridad de una copia de este documento mediante la lectura del código QR adjunto o mediante el acceso a la dirección <https://ws050.juntadeandalucia.es/verificarFirma> indicando el código de VERIFICACIÓN

FIRMADO POR	JUAN JOSE SOLER GARCIA	FECHA	03/07/2024
	ROCIO GUIJARRO MILLAN		
VERIFICACIÓN	Pk2jm6MP8Q4FQJJZRRTHBNMQA26B8	PÁGINA	2479/3256





APELLIDOS Y NOMBRE / RAZÓN SOCIAL

ROBLES GARCIA TEODORO

NIF
****8442*

EXPEDIENTE
1229655

ANUALIDAD DE PAGO
1ª

IMPORTE POR ANUALIDAD

	2023	2024	2025	2026	2027
IMPORTE MÁXIMO SUBVENCIONABLE	8.237,25 €	8.237,25 €	8.237,25 €	8.237,25 €	8.237,25 €
IMPORTE MEDIO DE TRANSFERENCIA (€/ha)	93,96 €	93,96 €	93,96 €	93,96 €	93,96 €

RESUMEN DE UNIDADES

Cód	GRUPO DE PAGO	Sup. Dec. Admisible (ha)	Sup. Comprometida (ha)	Sup. ajustada compromiso (I) (ha)	% sobredec.	Sup. Propuesta (ha)	Importe Declarado	Importe Topado	Importe Propuesto	Importe tras sobredec.
426	HERBÁCEOS	54,57		54,49	0,00	54,49	8.237,25	8.237,25	8.237,25	8.237,25
434	HERBÁCEOS NO ELEGIBLES	33,18		33,18	0,00	33,18	0,00	0,00	0,00	0,00
TOTAL		87,75	87,67	87,67		87,67	8.237,25	8.237,25	8.237,25	8.237,25

APLICACIÓN DE REDUCCIONES Y PENALIZACIONES

GRUPO DE PAGO	Importe Calculado	Importe prereduc.	Criterios de subvencionabilidad y compromisos			Omisión declaración	Condicionality	IMPORTE (Euros)	
			Presentación tardía	Presentación	Presentación			PROPUESTO	PROPUESTO
HERBÁCEOS	8.237,25	8.237,25	0,00	0,00	0,00	0,00	0,00	8.237,25	
HERBÁCEOS NO ELEGIBLES	0,00	0,00	0,00	0,00	0,00	0,00	0,00	0,00	
TOTAL	8.237,25	8.237,25						8.237,25	

RESUMEN DE PAGOS

PROPUESTO	IMPORTE (Euros)			
	PROPUESTO	FEADER (Eje 2)	MAPA	CAPADR
PROPUESTO	8.237,25	7.001,66	808,07	427,52

RECINTOS PROPUESTOS

REF.	REFERENCIA SIGPAC	CULTIVO DESCRIPCIÓN CULTIVO	S/R G.PAGO	PEND. MEDIA (%)	SUP. DEC. ADMISIBLE (ha)	SUP. COMPROM. (ha)	SUP. AJUSTADA COMPR.(I) (ha)	SUP. CONV. SIGPAC (ha)	SUP. CERTIF. (ha)	SUP. CAMPO (ha)	SUP. CAMPO DETER. CULT. DECLARADO (ha)	SUP. DEC. REDUCIDA (ha)	SUP. PROPUESTA (ha)
-1531384	18-167-009-00145-001	5000 CEBADA-SIN VARIEDAD	R	426	0,90	9,95	9,95	9,95	9,95			9,95	9,95
-1005801	18-167-009-00145-001	5000 CEBADA-SIN VARIEDAD	R	426	0,90	0,48	0,48	0,48	0,48			0,48	0,48
1700000006297252	18-167-007-00070-001	5000 CEBADA-SIN VARIEDAD	S	426	3,50	4,01	4,01	4,01	4,01			4,01	4,01
1700000006297254	18-167-007-00216-001	5000 CEBADA-SIN VARIEDAD	S	426	1,60	7,63	7,57	7,57	7,57			7,57	7,57
1700000006297256	18-167-007-00071-001	5000 CEBADA-SIN VARIEDAD	S	426	2,20	1,89	1,89	1,89	1,89			1,89	1,89
1700000006297257	18-167-008-00170-001	5000 CEBADA-SIN VARIEDAD	S	426	0,60	6,24	6,22	6,22	6,24			6,22	6,22
1700000006297258	18-167-009-00111-001	8000 AVENA-SIN VARIEDAD	S	426	2,90	12,19	12,19	12,19	12,19			12,19	12,19
1700000006297263	18-167-008-00144-001	5000 CEBADA-SIN VARIEDAD	S	426	0,60	2,80	2,80	2,80	2,80			2,80	2,80
1700000006297265	18-167-008-00018-001	5000 CEBADA-SIN VARIEDAD	S	426	1,50	2,28	2,28	2,28	2,28			2,28	2,28
1700000006297266	18-167-009-00164-001	8000 AVENA-SIN VARIEDAD	S	426	1,30	3,86	3,86	3,86	3,86			3,86	3,86
1700000006297267	18-167-007-00130-001	8000 AVENA-SIN VARIEDAD	S	426	2,60	3,24	3,24	3,24	3,24			3,24	3,24
1700000006297253	18-167-009-00036-002	20000 BARBECHO TRADICIONAL-SIN VARIEDAD	S	434	6,30	12,15	12,15	12,15	12,15			12,15	12,15
1700000006297255	18-167-007-00168-001	20000 BARBECHO TRADICIONAL-SIN VARIEDAD	S	434	2,00	5,04	5,04	5,04	5,04			5,04	5,04
1700000006297260	18-167-009-00109-001	20000 BARBECHO TRADICIONAL-SIN VARIEDAD	S	434	3,70	1,79	1,79	1,79	1,79			1,79	1,79
1700000006297261	18-167-009-00110-001	20000 BARBECHO TRADICIONAL-SIN VARIEDAD	S	434	2,50	7,34	7,34	7,34	7,34			7,34	7,34
1700000006297262	18-167-008-00136-001	20000 BARBECHO TRADICIONAL-SIN VARIEDAD	S	434	0,70	6,86	6,86	6,86	6,86			6,86	6,86

INCIDENCIAS

INCIDENCIA DESCRIPCIÓN

4272 Verifica que las líneas de declaración de las Solicitudes Únicas no tienen solapes con la capa de Retroactividad Gráfica (ambas de la misma campaña) a nivel de expediente/línea de declaración gráfica de la solicitud.
 Ref:1700000006297254 Recinto:18-167-007-00216-00001 Cultivo: - Agregado de la referencia del recinto.:0 Zona de la referencia del recinto.:0 Superficie solapada.:0,06 Id. Incid.:95945013
 Ref:1700000006297257 Recinto:18-167-008-00170-00001 Cultivo: - Agregado de la referencia del recinto.:0 Zona de la referencia del recinto.:0 Superficie solapada.:0,02 Id. Incid.:95945014

(1) Superficie declarada admisible ajustada con la superficie comprometida.
 (2) Factor de penalización valorando el alcance para el tipo de compromiso.

Puede verificar la integridad de una copia de este documento mediante la lectura del código QR adjunto o mediante el acceso a la dirección https://ws050.juntadeandalucia.es/verificarFirma indicando el código de VERIFICACIÓN				
FIRMADO POR	JUAN JOSE SOLER GARCIA	FECHA	03/07/2024	
	ROCIO GUIJARRO MILLAN			
VERIFICACIÓN	Pk2jm6MP8Q4FQJJZRRTHBNMQA26B8	PÁGINA	2480/3256	



APELLIDOS Y NOMBRE / RAZÓN SOCIAL

ROBLES LOPEZ EMILIO

NIF
***9711*

EXPEDIENTE
1264001

ANUALIDAD DE PAGO

1ª

IMPORTES POR ANUALIDAD

	2023	2024	2025	2026	2027
IMPORTE MÁXIMO SUBVENCIONABLE	506,00 €	506,00 €	506,00 €	506,00 €	506,00 €
IMPORTE MEDIO DE TRANSFERENCIA (€/ha)	216,24 €	216,24 €	216,24 €	216,24 €	216,24 €

RESUMEN DE UNIDADES

Cód	GRUPO DE PAGO	Sup. Dec. Admisible (ha)	Sup. Comprometida (ha)	Sup. ajustada compromiso (1) (ha)	% sobredec.	Sup. Propuesta (ha)	Importe Declarado	Importe Topado	Importe Propuesto	Importe tras sobredec.
432	FRUTALES SECANO	2,34		2,34	0,00	2,34	506,00	506,00	506,00	506,00
TOTAL		2,34	2,34	2,34		2,34	506,00	506,00	506,00	506,00

APLICACIÓN DE REDUCCIONES Y PENALIZACIONES

GRUPO DE PAGO	Importe Calculado	Importe prereduc.	Criterios de subvencionabilidad y compromisos	Presentación tardía	Omisión declaración	Condicionalidad	IMPORTE (Euros) PROPUESTO
FRUTALES SECANO	506,00	506,00	0,00	0,00	0,00	0,00	506,00
TOTAL	506,00	506,00					506,00

RESUMEN DE PAGOS

PROPUESTO	IMPORTE (Euros)			
	PROPUESTO	FEADER (Eje 2)	MAPA	CAPADR
PROPUESTO	506,00	430,10	49,64	26,26

RECINTOS PROPUESTOS

REF.	REFERENCIA SIGPAC	CULTIVO	DESCRIPCIÓN CULTIVO	S/R	G.PAGO	PEND. MEDIA (%)	SUP. DEC. ADMISIBLE (ha)	SUP. COMPROM. (ha)	SUP. AJUSTADA COMPR.(1) (ha)	SUP. CONV. SIGPAC (ha)	SUP. CERTIE. (ha)	SUP. CAMPO (ha)	SUP. CAMPO DETER. CULT. DECLARADO (ha)	SUP. DEC. REDUCIDA (ha)	SUP. PROPUESTA (ha)
170000006131548	18-167-005-00069-001	104020	ALMENDROS-GUARA	S	432	2,90	2,34	2,34	2,34		2,34			2,34	2,34

(1) Superficie declarada admisible ajustada con la superficie comprometida.

(2) Factor de penalización valorando el alcance para el tipo de compromiso.

Puede verificar la integridad de una copia de este documento mediante la lectura del código QR adjunto o mediante el acceso a la dirección <https://ws050.juntadeandalucia.es/verificarFirma> indicando el código de VERIFICACIÓN

FIRMADO POR	JUAN JOSE SOLER GARCIA	FECHA	03/07/2024	
	ROCIO GUIJARRO MILLAN			
VERIFICACIÓN	Pk2jm6MP8Q4FQJJZRRTHBNMQA26B8	PÁGINA	2481/3256	



APELLIDOS Y NOMBRE / RAZÓN SOCIAL

ROBLES LOZANO ANTONIA

NIF
****3817*

EXPEDIENTE
1144875

ANUALIDAD DE PAGO

1ª

IMPORTES POR ANUALIDAD

	2023	2024	2025	2026	2027
IMPORTE MÁXIMO SUBVENCIONABLE	5.245,98 €	5.245,98 €	5.245,98 €	5.245,98 €	5.245,98 €
IMPORTE MEDIO DE TRANSFERENCIA (€/ha)	216,24 €	216,24 €	216,24 €	216,24 €	216,24 €

RESUMEN DE UNIDADES

Cód	GRUPO DE PAGO	Sup. Dec. Admisible (ha)	Sup. Comprometida (ha)	Sup. ajustada compromiso (I) (ha)	% sobredec.	Sup. Propuesta (ha)	Importe Declarado	Importe Topado	Importe Propuesto	Importe tras sobredec.
432	FRUTALES SECANO	24,26		24,26	0,00	24,26	5.245,98	5.245,98	5.245,98	5.245,98
TOTAL		24,26	24,26	24,26		24,26	5.245,98	5.245,98	5.245,98	5.245,98

APLICACIÓN DE REDUCCIONES Y PENALIZACIONES

GRUPO DE PAGO	Importe Calculado	Importe prereduc.	Criterios de subvencionabilidad y compromisos	Presentación tardía	Omisión declaración	Condicionalidad	IMPORTE (Euros) PROPUESTO
FRUTALES SECANO	5.245,98	5.245,98	0,00	0,00	0,00	0,00	5.245,98
TOTAL	5.245,98	5.245,98					5.245,98

RESUMEN DE PAGOS

	IMPORTE (Euros)			
	PROPUESTO	FEADER (Eje 2)	MAPA	CAPADR
PROPUESTO	5.245,98	4.459,08	514,63	272,27

RECINTOS PROPUESTOS

REF.	REFERENCIA SIGPAC	CULTIVO	DESCRIPCIÓN CULTIVO	S/R	G.PAGO	PEND. MEDIA (%)	SUP. DEC. ADMISIBLE (ha)	SUP. COMPROM. (ha)	SUP. AJUSTADA COMPROM. (I) (ha)	SUP. CONV. SIGPAC (ha)	SUP. CERTIE (ha)	SUP. CAMPO (ha)	SUP. CAMPO DETER. CULT. DECLARADO (ha)	SUP. DEC. REDUCIDA (ha)	SUP. PROPUESTA (ha)
170000005710676	18-040-005-00090-001	104020	ALMENDROS-GUARA	S	432	4,20	3,37	3,37	3,37		3,37			3,37	3,37
170000005710677	18-040-019-00060-002	104020	ALMENDROS-GUARA	S	432	5,90	3,86	3,86	3,86		3,86			3,86	3,86
170000005710678	18-040-019-00061-001	104007	ALMENDROS-COMUNA	S	432	8,90	0,29	0,29	0,29		0,29			0,29	0,29
170000005710679	18-040-007-00085-001	104007	ALMENDROS-COMUNA	S	432	4,60	1,08	1,08	1,08		1,08			1,08	1,08
170000005710680	18-040-007-00086-001	104007	ALMENDROS-COMUNA	S	432	4,40	1,04	1,04	1,04		1,04			1,04	1,04
170000005710681	18-040-007-00283-001	104020	ALMENDROS-GUARA	S	432	3,60	5,57	5,57	5,57		5,57			5,57	5,57
170000005710682	18-040-007-00403-001	104020	ALMENDROS-GUARA	S	432	3,50	1,52	1,52	1,52		1,52			1,52	1,52
170000005710683	18-040-007-00410-001	104020	ALMENDROS-GUARA	S	432	2,80	0,53	0,53	0,53		0,53			0,53	0,53
170000005710684	18-040-014-00016-009	104020	ALMENDROS-GUARA	S	432	10,30	0,15	0,15	0,15		0,15			0,15	0,15
170000005710685	18-040-019-00059-001	104020	ALMENDROS-GUARA	S	432	11,60	2,97	2,97	2,97		2,97			2,97	2,97
170000005710686	18-040-019-00062-001	104007	ALMENDROS-COMUNA	S	432	10,20	1,43	1,43	1,43		1,43			1,43	1,43
170000005710687	18-040-019-00073-001	104020	ALMENDROS-GUARA	S	432	10,20	2,45	2,45	2,45		2,45			2,45	2,45

(1) Superficie declarada admisible ajustada con la superficie comprometida.
(2) Factor de penalización valorando el alcance para el tipo de compromiso.

Puede verificar la integridad de una copia de este documento mediante la lectura del código QR adjunto o mediante el acceso a la dirección <https://ws050.juntadeandalucia.es/verificarFirma> indicando el código de VERIFICACIÓN

FIRMADO POR	JUAN JOSE SOLER GARCIA	FECHA	03/07/2024	
	ROCIO GUIJARRO MILLAN			
VERIFICACIÓN	Pk2jm6MP8Q4FQJJZRRTHBNMQA26B8	PÁGINA	2482/3256	



APELLIDOS Y NOMBRE / RAZÓN SOCIAL

ROBLES MATEOS DESIDERIO

NIF
****0735*

EXPEDIENTE
1186937

ANUALIDAD DE PAGO

1ª

IMPORTE POR ANUALIDAD

	2023	2024	2025	2026	2027
IMPORTE MÁXIMO SUBVENCIONABLE	15.333,59 €	15.333,59 €	15.333,59 €	15.333,59 €	15.333,59 €
IMPORTE MEDIO DE TRANSFERENCIA (€/ha)	129,85 €	129,85 €	129,85 €	129,85 €	129,85 €

RESUMEN DE UNIDADES

Cód	GRUPO DE PAGO	Sup. Dec. Admisible (ha)	Sup. Comprometida (ha)	Sup. ajustada compromiso (1) (ha)	% sobredec.	Sup. Propuesta (ha)	Importe Declarado	Importe Topado	Importe Propuesto	Importe tras sobredec.
426	HERBÁCEOS	46,89		46,89	0,00	46,89	7.088,36	7.088,36	7.088,36	7.088,36
432	FRUTALES SECANO	38,23		38,13	0,00	38,13	8.245,23	8.245,23	8.245,23	8.245,23
434	HERBÁCEOS NO ELEGIBLES	33,12		33,07	0,00	33,07	0,00	0,00	0,00	0,00
TOTAL		118,24	118,09	118,09		118,09	15.333,59	15.333,59	15.333,59	15.333,59

APLICACIÓN DE REDUCCIONES Y PENALIZACIONES

GRUPO DE PAGO	Importe Calculado	Importe prereduc.	Criterios de subvencionabilidad y compromisos	Presentación tardía	Omisión declaración	Condicionalidad	IMPORTE (Euros)
							PROPUESTO
FRUTALES SECANO	8.245,23	8.245,23	0,00	0,00	1,00	0,00	8.162,78
HERBÁCEOS	7.088,36	7.088,36	0,00	0,00	1,00	0,00	7.017,48
HERBÁCEOS NO ELEGIBLES	0,00	0,00	0,00	0,00	1,00	0,00	0,00
TOTAL	15.333,59	15.333,59					15.180,26

RESUMEN DE PAGOS

PROPUESTO	IMPORTE (Euros)			
	PROPUESTO	FEADER (Eje 2)	MAPA	CAPADR
	15.180,26	12.903,22	1.489,18	787,86

(1) Superficie declarada admisible ajustada con la superficie comprometida.
(2) Factor de penalización valorando el alcance para el tipo de compromiso.

Puede verificar la integridad de una copia de este documento mediante la lectura del código QR adjunto o mediante el acceso a la dirección <https://ws050.juntadeandalucia.es/verificarFirma> indicando el código de VERIFICACIÓN

FIRMADO POR	JUAN JOSE SOLER GARCIA	FECHA	03/07/2024	
	ROCIO GUIJARRO MILLAN			
VERIFICACIÓN	Pk2jm6MP8Q4FQJJZRRTHBNMQA26B8	PÁGINA	2483/3256	



RECINTOS PROPUESTOS

REF.	REFERENCIA SIGPAC	CULTIVO	DESCRIPCIÓN CULTIVO	S/R	G.PAGO	PEND. MEDIA (%)	SUP. DEC. ADMISIBLE (ha)	SUP. COMPROM. (ha)	SUP. AJUSTADA COMPR.(1) (ha)	SUP. CONV. SIGPAC (ha)	SUP. CERTIF. (ha)	SUP. CAMPO (ha)	SUP. CAMPO DECLARADO (ha)	SUP. DEC. REDUCIDA (ha)	SUP. PROPUESTA (ha)
170000006131489	18-167-008-00307-001	5000	CEBADA-SIN VARIEDAD	S	426	3,40	3,02	3,02	3,02		3,02			3,02	3,02
170000006131490	18-167-008-00309-001	5000	CEBADA-SIN VARIEDAD	S	426	4,20	10,54	10,54	10,54		10,54			10,54	10,54
170000006131495	18-167-005-00116-001	1000	TRIGO BLANDO-SIN VARIEDAD	S	426	1,50	2,25	2,25	2,25		2,25			2,25	2,25
170000006131501	18-167-014-00142-001	1000	TRIGO BLANDO-SIN VARIEDAD	S	426	5,30	9,67	9,67	9,67		9,67			9,67	9,67
170000006131502	18-167-003-00468-001	5000	CEBADA-SIN VARIEDAD	S	426	1,70	0,96	0,96	0,96		0,96			0,96	0,96
170000006131503	18-167-005-00070-001	6000	CENTENO-SIN VARIEDAD	S	426	1,70	3,42	3,42	3,42		3,42			3,42	3,42
170000006131508	18-167-003-00467-001	5000	CEBADA-SIN VARIEDAD	S	426	2,50	0,78	0,78	0,78		0,78			0,78	0,78
170000006131509	18-167-005-00075-001	6000	CENTENO-SIN VARIEDAD	S	426	1,70	3,18	3,18	3,18		3,18			3,18	3,18
170000006131511	18-167-005-00171-001	6000	CENTENO-SIN VARIEDAD	S	426	2,20	3,91	3,91	3,91		3,91			3,91	3,91
170000006131513	18-167-005-00215-001	53000	YEROS-SIN VARIEDAD	S	426	1,70	2,00	2,00	2,00		2,00			2,00	2,00
170000006131514	18-167-005-00364-001	53000	YEROS-SIN VARIEDAD	S	426	2,00	0,11	0,11	0,11		0,11			0,11	0,11
170000006131523	18-167-005-00068-001	6000	CENTENO-SIN VARIEDAD	S	426	2,80	0,59	0,59	0,59		0,59			0,59	0,59
170000006131525	18-167-005-00035-001	6000	CENTENO-SIN VARIEDAD	S	426	1,80	2,74	2,74	2,74		2,74			2,74	2,74
170000006131528	18-167-003-00466-001	5000	CEBADA-SIN VARIEDAD	S	426	4,80	1,16	1,16	1,16		1,16			1,16	1,16
170000006131535	18-167-008-00458-001	53000	YEROS-SIN VARIEDAD	S	426	0,90	2,56	2,56	2,56		2,56			2,56	2,56
170000006131498	18-167-008-00317-001	104020	ALMENDROS-GUARA	S	432	5,30	2,10	2,10	2,10		2,10			2,10	2,10
170000006131499	18-167-008-00314-001	104020	ALMENDROS-GUARA	S	432	4,80	1,31	1,31	1,31		1,31			1,31	1,31
170000006131538	18-167-003-00166-001	104022	ALMENDROS-LARGUETA	S	432	2,80	4,37	4,37	4,37		4,37			4,37	4,37
170000006131539	18-167-008-00308-002	104020	ALMENDROS-GUARA	S	432	11,30	2,83	2,83	2,83		2,83			2,83	2,83
170000006131540	18-167-008-00310-001	104020	ALMENDROS-GUARA	S	432	12,20	2,58	2,58	2,58		2,58			2,58	2,58
170000006131541	18-167-008-00315-001	104020	ALMENDROS-GUARA	S	432	12,80	0,56	0,56	0,56		0,56			0,56	0,56
170000006131542	18-167-008-00319-001	104020	ALMENDROS-GUARA	S	432	5,00	0,55	0,55	0,55		0,55			0,55	0,55
170000006131543	18-167-008-00270-002	104020	ALMENDROS-GUARA	S	432	8,30	7,29	7,29	7,29		7,29			7,29	7,29
170000006131544	18-167-008-00271-003	104020	ALMENDROS-GUARA	S	432	8,70	4,08	4,08	4,08		4,08			4,08	4,08
170000006131545	18-167-008-00440-001	104020	ALMENDROS-GUARA	S	432	9,00	3,03	3,03	3,03		3,03			3,03	3,03
170000006131546	18-167-008-00318-001	104020	ALMENDROS-GUARA	S	432	13,10	1,21	1,21	1,21		1,21			1,21	1,21
170000006131547	18-167-026-00137-003	104020	ALMENDROS-GUARA	S	432	7,30	3,41	3,36	3,36		3,41			3,36	3,36
170000006131549	18-167-003-00464-001	104020	ALMENDROS-GUARA	S	432	4,50	2,96	2,96	2,96		2,96			2,96	2,96
170000006131550	18-167-025-00516-001	104020	ALMENDROS-GUARA	S	432	4,30	0,97	0,97	0,97		0,97			0,97	0,97
170000006131551	18-167-026-00192-002	104026	ALMENDROS-MARTA	S	432	5,50	0,98	0,93	0,93		0,98			0,93	0,93
170000006131491	18-167-005-00252-001	20000	BARBECHO TRADICIONAL-SIN VARIEDAD	S	434	1,30	2,08	2,08	2,08		2,08			2,08	2,08
170000006131517	18-167-007-00035-001	20000	BARBECHO TRADICIONAL-SIN VARIEDAD	S	434	2,40	4,11	4,11	4,11		4,11			4,11	4,11
170000006131518	18-167-007-00034-001	20000	BARBECHO TRADICIONAL-SIN VARIEDAD	S	434	2,10	0,27	0,22	0,22		0,27			0,22	0,22
170000006131522	18-167-005-00021-002	20000	BARBECHO TRADICIONAL-SIN VARIEDAD	S	434	1,50	0,80	0,80	0,80		0,80			0,80	0,80
170000006131524	18-167-008-00068-001	20000	BARBECHO TRADICIONAL-SIN VARIEDAD	S	434	1,20	0,24	0,24	0,24		0,24			0,24	0,24
170000006131526	18-167-014-00017-001	20000	BARBECHO TRADICIONAL-SIN VARIEDAD	S	434	2,80	13,13	13,13	13,13		13,13			13,13	13,13
170000006131531	18-167-005-00021-003	20000	BARBECHO TRADICIONAL-SIN VARIEDAD	S	434	1,80	1,15	1,15	1,15		1,15			1,15	1,15
170000006131533	18-167-008-00256-001	20000	BARBECHO TRADICIONAL-SIN VARIEDAD	S	434	9,30	6,29	6,29	6,29		6,29			6,29	6,29
170000006131534	18-167-008-00361-001	20000	BARBECHO TRADICIONAL-SIN VARIEDAD	S	434	3,30	5,05	5,05	5,05		5,05			5,05	5,05

INCIDENCIAS

INCIDENCIA DESCRIPCIÓN

- 256 Solicitud con recintos no declarados en campaña actual con una reducción por omisión de superficie superior al 3%
CÓDIGO PARA EL PORCENTAJE DE REDUCCIÓN POR OMISIÓN QUE CORRESPONDE A LA SOLICITUD:1
- 4272 Verifica que las líneas de declaración de las Solicitudes Únicas no tienen solapes con la capa de Retroactividad Gráfica (ambas de la misma campaña) a nivel de expediente/línea de declaración gráfica de la solicitud.
Ref:170000006131518 Recinto:18-167-007-00034-00001 Cultivo: - Agregado de la referencia del recinto.:0 Zona de la referencia del recinto.:0 Superficie solapada.:0,02 Id. Incid.:95942012
Ref:170000006131518 Recinto:18-167-007-00034-00001 Cultivo: - Agregado de la referencia del recinto.:0 Zona de la referencia del recinto.:0 Superficie solapada.:0,03 Id. Incid.:95942011
Ref:170000006131547 Recinto:18-167-026-00137-00003 Cultivo: - Agregado de la referencia del recinto.:0 Zona de la referencia del recinto.:0 Superficie solapada.:0,05 Id. Incid.:95942013
Ref:170000006131551 Recinto:18-167-026-00192-00002 Cultivo: - Agregado de la referencia del recinto.:0 Zona de la referencia del recinto.:0 Superficie solapada.:0,05 Id. Incid.:95942014

(1) Superficie declarada admisible ajustada con la superficie comprometida.
(2) Factor de penalización valorando el alcance para el tipo de compromiso.

Puede verificar la integridad de una copia de este documento mediante la lectura del código QR adjunto o mediante el acceso a la dirección https://ws050.juntadeandalucia.es/verificarFirma indicando el código de VERIFICACIÓN					
FIRMADO POR	JUAN JOSE SOLER GARCIA		FECHA		03/07/2024
	ROCIO GUIJARRO MILLAN				
VERIFICACIÓN	Pk2jm6MP8Q4FQJJZRRTHBNMQA26B8		PÁGINA		2484/3256



APELLIDOS Y NOMBRE / RAZÓN SOCIAL

ROBLES MORALES JUAN MIGUEL

NIF
****7199*

EXPEDIENTE
1126886

ANUALIDAD DE PAGO

1ª

IMPORTE POR ANUALIDAD

	2023	2024	2025	2026	2027
IMPORTE MÁXIMO SUBVENCIONABLE	8.571,38 €	8.571,38 €	8.571,38 €	8.571,38 €	8.571,38 €
IMPORTE MEDIO DE TRANSFERENCIA (€/ha)	255,63 €	255,63 €	255,63 €	255,63 €	255,63 €

RESUMEN DE UNIDADES

Cód	GRUPO DE PAGO	Sup. Dec. Admisible (ha)	Sup. Comprometida (ha)	Sup. ajustada compromiso (1) (ha)	% sobredec.	Sup. Propuesta (ha)	Importe Declarado	Importe Topado	Importe Propuesto	Importe tras sobredec.
432	FRUTALES SECANO	23,63		23,63	0,00	23,63	5.109,75	5.109,75	5.109,75	5.109,75
433	FRUTALES REGADÍO	9,90		9,90	0,00	9,90	3.461,63	3.461,63	3.461,63	3.461,63
TOTAL		33,53	33,53	33,53		33,53	8.571,38	8.571,38	8.571,38	8.571,38

APLICACIÓN DE REDUCCIONES Y PENALIZACIONES

GRUPO DE PAGO	Importe Calculado	Importe prereduc.	Criterios de subvencionabilidad y compromisos	Presentación tardía	Omisión declaración	Condicionalidad	IMPORTE (Euros)
							PROPUESTO
FRUTALES REGADÍO	3.461,63	3.461,63	0,00	0,00	0,00	0,00	3.461,63
FRUTALES SECANO	5.109,75	5.109,75	0,00	0,00	0,00	0,00	5.109,75
TOTAL	8.571,38	8.571,38					8.571,38

RESUMEN DE PAGOS

PROPUESTO	IMPORTE (Euros)			
	PROPUESTO	FEADER (Eje 2)	MAPA	CAPADR
PROPUESTO	8.571,38	7.285,68	840,86	444,84

(1) Superficie declarada admisible ajustada con la superficie comprometida.

(2) Factor de penalización valorando el alcance para el tipo de compromiso.

Puede verificar la integridad de una copia de este documento mediante la lectura del código QR adjunto o mediante el acceso a la dirección <https://ws050.juntadeandalucia.es/verificarFirma> indicando el código de VERIFICACIÓN

FIRMADO POR	JUAN JOSE SOLER GARCIA	FECHA	03/07/2024	
	ROCIO GUIJARRO MILLAN			
VERIFICACIÓN	Pk2jm6MP8Q4FQJJZRRTHBNMQA26B8	PÁGINA	2485/3256	



RECINTOS PROPUESTOS

REF.	REFERENCIA SIGPAC	CULTIVO DESCRIPCIÓN CULTIVO	S/R	G.PAGO	PEND. MEDIA (%)	SUP. DEC. ADMISIBLE (ha)	SUP. COMPROM. (ha)	SUP. AJUSTADA COMPR.(1) (ha)	SUP. CONV. SIGPAC (ha)	SUP. CERTIF. (ha)	SUP. CAMPO (ha)	SUP. CAMPO DECLARADO (ha)	SUP. DEC. REDUCIDA (ha)	SUP. PROPUESTA (ha)
170000005974598	18-116-503-00048-001	104042 ALMENDROS-TUONO	S	432	3,80	5,98	5,98	5,98		5,98			5,98	5,98
170000005974600	18-011-013-00032-001	104014 ALMENDROS-FERRAGNES	S	432	7,40	0,71	0,71	0,71		0,71			0,71	0,71
170000005974605	18-116-505-00070-001	104020 ALMENDROS-GUARA	S	432	1,90	1,94	1,94	1,94		1,94			1,94	1,94
170000005974608	18-011-007-00291-001	104042 ALMENDROS-TUONO	S	432	2,40	0,60	0,60	0,60		0,60			0,60	0,60
170000005974617	18-011-008-00491-001	104020 ALMENDROS-GUARA	S	432	3,30	0,18	0,18	0,18		0,18			0,18	0,18
170000005974618	18-011-008-00505-001	104020 ALMENDROS-GUARA	S	432	3,80	0,47	0,47	0,47		0,47			0,47	0,47
170000005974619	18-011-007-00326-002	104020 ALMENDROS-GUARA	S	432	3,00	6,79	6,79	6,79		6,79			6,79	6,79
170000005974620	18-011-007-00327-001	104020 ALMENDROS-GUARA	S	432	3,50	0,57	0,57	0,57		0,57			0,57	0,57
170000005974621	18-011-007-00328-001	104020 ALMENDROS-GUARA	S	432	3,60	0,71	0,71	0,71		0,71			0,71	0,71
170000005974623	18-011-007-00121-001	104025 ALMENDROS-MARINADA	S	432	2,40	1,69	1,69	1,69		1,69			1,69	1,69
170000005974624	18-059-016-00110-001	104020 ALMENDROS-GUARA	S	432	2,90	1,61	1,61	1,61		1,61			1,61	1,61
170000005974625	18-059-016-00111-001	104020 ALMENDROS-GUARA	S	432	3,50	0,16	0,16	0,16		0,16			0,16	0,16
170000005974626	18-059-016-00112-001	104020 ALMENDROS-GUARA	S	432	2,90	0,33	0,33	0,33		0,33			0,33	0,33
170000005974627	18-011-007-00160-002	104020 ALMENDROS-GUARA	S	432	0,40	0,33	0,33	0,33		0,33			0,33	0,33
170000005974628	18-116-502-00051-001	104020 ALMENDROS-GUARA	S	432	3,40	0,49	0,49	0,49		0,49			0,49	0,49
170000005974630	18-011-007-00312-003	104020 ALMENDROS-GUARA	S	432	3,20	1,07	1,07	1,07		1,07			1,07	1,07
4633329	18-011-010-00192-001	104014 ALMENDROS-FERRAGNES	R	433	4,30	0,04	0,04	0,04		0,04			0,04	0,04
4633330	18-011-010-00192-002	104014 ALMENDROS-FERRAGNES	R	433	7,20	0,23	0,23	0,23		0,23			0,23	0,23
4633364	18-011-012-00015-001	104042 ALMENDROS-TUONO	R	433	5,30	0,31	0,31	0,31		0,31			0,31	0,31
170000005974581	18-011-013-00421-001	104022 ALMENDROS-LARGUETA	R	433	15,00	0,68	0,68	0,68		0,68			0,68	0,68
170000005974594	18-011-001-00010-001	104020 ALMENDROS-GUARA	R	433	0,70	2,73	2,73	2,73		2,73			2,73	2,73
170000005974596	18-011-013-00152-001	104022 ALMENDROS-LARGUETA	R	433	10,00	0,15	0,15	0,15		0,15			0,15	0,15
170000005974599	18-011-013-00100-001	104022 ALMENDROS-LARGUETA	R	433	10,00	0,15	0,15	0,15		0,15			0,15	0,15
170000005974601	18-011-013-00310-001	104022 ALMENDROS-LARGUETA	R	433	5,80	0,18	0,18	0,18		0,18			0,18	0,18
170000005974603	18-011-013-00250-001	104022 ALMENDROS-LARGUETA	R	433	8,30	0,19	0,19	0,19		0,19			0,19	0,19
170000005974604	18-011-008-00348-001	104020 ALMENDROS-GUARA	R	433	3,50	0,17	0,17	0,17		0,17			0,17	0,17
170000005974606	18-011-008-00192-001	104020 ALMENDROS-GUARA	R	433	3,00	0,26	0,26	0,26		0,26			0,26	0,26
170000005974607	18-011-013-00163-001	104014 ALMENDROS-FERRAGNES	R	433	8,00	0,28	0,28	0,28		0,28			0,28	0,28
170000005974610	18-011-008-00360-001	104020 ALMENDROS-GUARA	R	433	3,90	0,48	0,48	0,48		0,48			0,48	0,48
170000005974612	18-011-008-00316-001	104020 ALMENDROS-GUARA	R	433	3,60	0,17	0,17	0,17		0,17			0,17	0,17
170000005974613	18-011-009-00098-002	104020 ALMENDROS-GUARA	R	433	4,50	0,10	0,10	0,10		0,10			0,10	0,10
170000005974614	18-011-009-00207-002	104020 ALMENDROS-GUARA	R	433	4,80	0,10	0,10	0,10		0,10			0,10	0,10
170000005974616	18-011-013-00318-001	104022 ALMENDROS-LARGUETA	R	433	11,70	0,11	0,11	0,11		0,11			0,11	0,11
170000005974629	18-011-010-00158-001	104022 ALMENDROS-LARGUETA	R	433	9,40	0,71	0,71	0,71		0,71			0,71	0,71
170000005974631	18-011-008-00545-001	104020 ALMENDROS-GUARA	R	433	2,90	0,31	0,31	0,31		0,31			0,31	0,31
170000005974633	18-011-012-00229-001	104022 ALMENDROS-LARGUETA	R	433	24,50	0,89	0,89	0,89		0,89			0,89	0,89
170000005974635	18-011-013-00106-001	104042 ALMENDROS-TUONO	R	433	8,20	0,25	0,25	0,25		0,25			0,25	0,25
170000005974636	18-011-008-00368-001	104020 ALMENDROS-GUARA	R	433	2,70	0,29	0,29	0,29		0,29			0,29	0,29
170000005974637	18-011-008-00419-001	104020 ALMENDROS-GUARA	R	433	4,60	0,36	0,36	0,36		0,36			0,36	0,36
170000005974638	18-011-011-00051-001	104022 ALMENDROS-LARGUETA	R	433	23,30	0,25	0,25	0,25		0,25			0,25	0,25
170000005974639	18-011-010-00201-001	104042 ALMENDROS-TUONO	R	433	5,50	0,26	0,26	0,26		0,26			0,26	0,26
170000005974640	18-011-009-00089-001	104020 ALMENDROS-GUARA	R	433	3,40	0,25	0,25	0,25		0,25			0,25	0,25

(1) Superficie declarada admisible ajustada con la superficie comprometida.
 (2) Factor de penalización valorando el alcance para el tipo de compromiso.

Puede verificar la integridad de una copia de este documento mediante la lectura del código QR adjunto o mediante el acceso a la dirección https://ws050.juntadeandalucia.es/verificarFirma indicando el código de VERIFICACIÓN					
FIRMADO POR	JUAN JOSE SOLER GARCIA		FECHA		03/07/2024
	ROCIO GUIJARRO MILLAN				
VERIFICACIÓN	Pk2jm6MP8Q4FQJJZRRTHBNMQA26B8		PÁGINA		2486/3256



<u>APELLIDOS Y NOMBRE / RAZÓN SOCIAL</u>	<u>NIF</u>	<u>EXPEDIENTE</u>	<u>ANUALIDAD DE PAGO</u>
ROBLES MORENO ANTONIO	****8687*	1140302	1ª

IMPORTE POR ANUALIDAD

	<u>2023</u>	<u>2024</u>	<u>2025</u>	<u>2026</u>	<u>2027</u>
IMPORTE MÁXIMO SUBVENCIONABLE	8.352,25 €	8.352,25 €	8.352,25 €	8.352,25 €	8.352,25 €
IMPORTE MEDIO DE TRANSFERENCIA (€/ha)	305,50 €	305,50 €	305,50 €	305,50 €	305,50 €

RESUMEN DE UNIDADES

<u>Cód</u>	<u>GRUPO DE PAGO</u>	<u>Sup. Dec. Admisible (ha)</u>	<u>Sup. Comprometida (ha)</u>	<u>Sup. ajustada compromiso (1) (ha)</u>	<u>% sobredec.</u>	<u>Sup. Propuesta (ha)</u>	<u>Importe Declarado</u>	<u>Importe Topado</u>	<u>Importe Propuesto</u>	<u>Importe tras sobredec.</u>
432	FRUTALES SECANO	9,60		9,05	0,00	9,05	1.956,97	1.956,97	1.956,97	1.956,97
433	FRUTALES REGADÍO	18,97		18,29	0,00	18,29	6.395,28	6.395,28	6.395,28	6.395,28
TOTAL		28,57	27,34	27,34		27,34	8.352,25	8.352,25	8.352,25	8.352,25

APLICACIÓN DE REDUCCIONES Y PENALIZACIONES

<u>GRUPO DE PAGO</u>	<u>Importe Calculado</u>	<u>Importe prereduc.</u>	<u>Criterios de subvencionabilidad y compromisos</u>	<u>Presentación tardía</u>	<u>Omisión declaración</u>	<u>Condicionabilidad</u>	<u>IMPORTE (Euros) PROPUESTO</u>
FRUTALES REGADÍO	6.395,28	6.395,28	0,00	0,00	0,00	0,00	6.395,28
FRUTALES SECANO	1.956,97	1.956,97	0,00	0,00	0,00	0,00	1.956,97
TOTAL	8.352,25	8.352,25					8.352,25

RESUMEN DE PAGOS

	<u>IMPORTE (Euros)</u>			
	<u>PROPUESTO</u>	<u>FEADER (Eje 2)</u>	<u>MAPA</u>	<u>CAPADR</u>
PROPUESTO	8.352,25	7.099,41	819,36	433,48

(1) Superficie declarada admisible ajustada con la superficie comprometida.
(2) Factor de penalización valorando el alcance para el tipo de compromiso.

Puede verificar la integridad de una copia de este documento mediante la lectura del código QR adjunto o mediante el acceso a la dirección <https://ws050.juntadeandalucia.es/verificarFirma> indicando el código de VERIFICACIÓN

FIRMADO POR	JUAN JOSE SOLER GARCIA	FECHA	03/07/2024	
	ROCIO GUIJARRO MILLAN			
VERIFICACIÓN	Pk2jm6MP8Q4FQJJZRRTHBNMQA26B8	PÁGINA	2487/3256	



RECINTOS PROPUESTOS

REF.	REFERENCIA SIGPAC	CULTIVO	DESCRIPCIÓN CULTIVO	S/R	G.PAGO	PEND. MEDIA (%)	SUP. DEC. ADMISIBLE (ha)	SUP. COMPROM. (ha)	SUP. AJUSTADA COMPR.(1) (ha)	SUP. CONV. SIGPAC (ha)	SUP. CERTIF. (ha)	SUP. CAMPO (ha)	SUP. CAMPO DETER. CULT. DECLARADO (ha)	SUP. DEC. REDUCIDA (ha)	SUP. PROPUESTA (ha)
-1498664	18-011-007-00228-001	104020	ALMENDROS-GUARA	S	432	1,80	1,16	0,63	0,63		1,14			0,63	0,63
-99851	18-011-007-00269-002	104020	ALMENDROS-GUARA	S	432	1,40	1,61	1,61	1,61		1,61			1,61	1,61
1700000005858345	18-011-013-00096-002	104022	ALMENDROS-LARGUETA	S	432	20,60	1,11	1,10	1,10		1,10			1,10	1,10
1700000005858346	18-011-013-00500-002	104022	ALMENDROS-LARGUETA	S	432	25,10	0,68	0,67	0,67		0,67			0,67	0,67
1700000005858347	18-011-013-00501-001	104022	ALMENDROS-LARGUETA	S	432	23,70	0,88	0,88	0,88		0,88			0,88	0,88
1700000005858354	18-011-009-00316-001	104020	ALMENDROS-GUARA	S	432	6,10	0,43	0,43	0,43		0,43			0,43	0,43
1700000005858355	18-011-011-00291-004	104020	ALMENDROS-GUARA	S	432	23,30	0,13	0,13	0,13		0,13			0,13	0,13
1700000005858357	18-011-009-00305-001	104020	ALMENDROS-GUARA	S	432	8,20	0,42	0,42	0,42		0,42			0,42	0,42
1700000005858360	18-011-009-00305-002	104020	ALMENDROS-GUARA	S	432	7,10	0,19	0,19	0,19		0,19			0,19	0,19
1700000005858362	18-011-011-09000-004	104020	ALMENDROS-GUARA	S	432	12,50	0,03	0,03	0,03		0,03			0,03	0,03
1700000005858364	18-011-007-00209-002	104020	ALMENDROS-GUARA	S	432	6,00	1,37	1,37	1,37		1,37			1,37	1,37
1700000005858366	18-011-007-00242-001	104020	ALMENDROS-GUARA	S	432	2,20	0,82	0,82	0,82		0,82			0,82	0,82
1700000005858373	18-011-008-00434-001	104020	ALMENDROS-GUARA	S	432	4,90	0,26	0,26	0,26		0,26			0,26	0,26
1700000005858374	18-011-008-00484-001	104020	ALMENDROS-GUARA	S	432	5,20	0,51	0,51	0,51		0,51			0,51	0,51
1700000005858342	18-011-001-00008-001	104020	ALMENDROS-GUARA	R	433	2,20	7,60	7,60	7,60		7,60			7,60	7,60
1700000005858343	18-011-004-00079-002	104020	ALMENDROS-GUARA	R	433	1,90	2,28	2,28	2,28		2,28			2,28	2,28
1700000005858344	18-011-004-00080-004	104020	ALMENDROS-GUARA	R	433	1,60	0,82	0,82	0,82		0,82			0,82	0,82
1700000005858348	18-011-013-00097-001	104022	ALMENDROS-LARGUETA	R	433	19,70	0,22	0,22	0,22		0,22			0,22	0,22
1700000005858350	18-011-013-00164-001	104014	ALMENDROS-FERRAGNES	R	433	8,30	0,11	0,11	0,11		0,11			0,11	0,11
1700000005858352	18-011-013-00374-001	104020	ALMENDROS-GUARA	R	433	16,20	0,30	0,30	0,30		0,30			0,30	0,30
1700000005858353	18-011-010-00014-002	104020	ALMENDROS-GUARA	R	433	7,10	0,22	0,22	0,22		0,22			0,22	0,22
1700000005858358	18-011-009-00065-001	104022	ALMENDROS-LARGUETA	R	433	3,50	0,14	0,14	0,14		0,14			0,14	0,14
1700000005858359	18-011-009-00315-001	104020	ALMENDROS-GUARA	R	433	5,60	0,23	0,23	0,23		0,23			0,23	0,23
1700000005858361	18-011-011-09000-022	104020	ALMENDROS-GUARA	R	433	6,80	0,20	0,20	0,20		0,20			0,20	0,20
1700000005858363	18-011-013-00075-001	104020	ALMENDROS-GUARA	R	433	15,20	0,01	0,01	0,01		0,01			0,01	0,01
1700000005858365	18-011-007-00228-001	104020	ALMENDROS-GUARA	R	433	1,80	1,47	0,79	0,79		1,44			0,79	0,79
1700000005858368	18-011-013-00090-001	104022	ALMENDROS-LARGUETA	R	433	8,50	0,15	0,15	0,15		0,15			0,15	0,15
1700000005858369	18-011-013-00080-001	104020	ALMENDROS-GUARA	R	433	9,60	0,01	0,01	0,01		0,01			0,01	0,01
1700000005858370	18-011-013-00079-001	104020	ALMENDROS-GUARA	R	433	7,90	1,12	1,12	1,12		1,12			1,12	1,12
1700000005858371	18-011-006-00062-001	104020	ALMENDROS-GUARA	R	433	0,50	1,06	1,06	1,06		1,06			1,06	1,06
1700000005858372	18-011-008-00346-001	104020	ALMENDROS-GUARA	R	433	3,20	0,22	0,22	0,22		0,22			0,22	0,22
1700000005858375	18-011-009-00038-001	104020	ALMENDROS-GUARA	R	433	4,00	0,16	0,16	0,16		0,16			0,16	0,16
1700000005858376	18-011-008-00152-001	104020	ALMENDROS-GUARA	R	433	2,50	0,41	0,41	0,41		0,41			0,41	0,41
1700000005858377	18-011-008-00194-001	104020	ALMENDROS-GUARA	R	433	2,90	0,82	0,82	0,82		0,82			0,82	0,82
1700000005858378	18-011-008-00230-001	104020	ALMENDROS-GUARA	R	433	3,10	1,22	1,22	1,22		1,22			1,22	1,22
1700000005858379	18-011-008-00320-001	104020	ALMENDROS-GUARA	R	433	4,90	0,20	0,20	0,20		0,20			0,20	0,20

INCIDENCIAS

INCIDENCIA DESCRIPCIÓN

- 219 Superficie declarada sobre un mismo recinto, en un mismo expediente, mayor que la superficie total del recinto SIGPAC.
 Ref:-1498664 Recinto:18-011-007-00228-00001 Cultivo:104020 ALMENDROS-GUARA Secano Suma de superficies declaradas para este recinto por el solicitante (Áreas):263 Superficie SIGPAC total para el recinto (Áreas):142 Exceso de superficie declarada (Hectáreas):0,53
 Ref:1700000005858365 Recinto:18-011-007-00228-00001 Cultivo:104020 ALMENDROS-GUARA Regadío Suma de superficies declaradas para este recinto por el solicitante (Áreas):263 Superficie SIGPAC total para el recinto (Áreas):142 Exceso de superficie declarada (Hectáreas):0,68
- 3790 Recinto declarado inactivo
 Ref:1700000005858351 Recinto:18-011-013-00373-00001 Cultivo: -
- 100421 Recinto declarado por error para una operación de la 6503, que se ha corregido de oficio marcando la operación correcta, de acuerdo con la fecha de inscripción del recinto en la producción ecológica.
 Ref:-99851 Recinto:18-011-007-00269-00002 Cultivo:104020 ALMENDROS-GUARA Secano
 Ref:1700000005858363 Recinto:18-011-013-00075-00001 Cultivo:104020 ALMENDROS-GUARA Regadío
 Ref:1700000005858351 Recinto:18-011-013-00373-00001 Cultivo:104020 ALMENDROS-GUARA Regadío
- 100424 Solicita recinto que no está comprometido para la operación.
 Ref:1700000005858351 Recinto:18-011-013-00373-00001 Cultivo:104020 ALMENDROS-GUARA Regadío

(1) Superficie declarada admisible ajustada con la superficie comprometida.
 (2) Factor de penalización valorando el alcance para el tipo de compromiso.

Puede verificar la integridad de una copia de este documento mediante la lectura del código QR adjunto o mediante el acceso a la dirección https://ws050.juntadeandalucia.es/verificarFirma indicando el código de VERIFICACIÓN					
FIRMADO POR	JUAN JOSE SOLER GARCIA		FECHA		03/07/2024
	ROCIO GUIJARRO MILLAN				
VERIFICACIÓN	Pk2jm6MP8Q4FQJJZRRTHBNBMA26B8		PÁGINA		2488/3256



APELLIDOS Y NOMBRE / RAZÓN SOCIAL

ROBLES PALOMARES ANTONIO

NIF

****1910*

EXPEDIENTE

1194248

ANUALIDAD DE PAGO

1ª

IMPORTE POR ANUALIDAD

	2023	2024	2025	2026	2027
IMPORTE MÁXIMO SUBVENCIONABLE	5.672,53 €	5.672,53 €	5.672,53 €	5.672,53 €	5.672,53 €
IMPORTE MEDIO DE TRANSFERENCIA (€/ha)	146,58 €	146,58 €	146,58 €	146,58 €	146,58 €

RESUMEN DE UNIDADES

Cód	GRUPO DE PAGO	Sup. Dec. Admisible (ha)	Sup. Comprometida (ha)	Sup. ajustada compromiso (I) (ha)	% sobredec.	Sup. Propuesta (ha)	Importe Declarado	Importe Topado	Importe Propuesto	Importe tras sobredec.
426	HERBÁCEOS	10,26		10,26	0,00	10,26	1.551,00	1.551,00	1.551,00	1.551,00
432	FRUTALES SECANO	19,06		19,06	0,00	19,06	4.121,53	4.121,53	4.121,53	4.121,53
434	HERBÁCEOS NO ELEGIBLES	9,38		9,38	0,00	9,38	0,00	0,00	0,00	0,00
TOTAL		38,70	38,70	38,70		38,70	5.672,53	5.672,53	5.672,53	5.672,53

APLICACIÓN DE REDUCCIONES Y PENALIZACIONES

GRUPO DE PAGO	Importe Calculado	Importe prereduc.	Criterios de subvencionabilidad y compromisos	Presentación tardía	Omisión declaración	Condicionalidad	IMPORTE (Euros)
							PROPUESTO
FRUTALES SECANO	4.121,53	4.121,53	0,00	0,00	0,00	0,00	4.121,53
HERBÁCEOS	1.551,00	1.551,00	0,00	0,00	0,00	0,00	1.551,00
HERBÁCEOS NO ELEGIBLES	0,00	0,00	0,00	0,00	0,00	0,00	0,00
TOTAL	5.672,53	5.672,53					5.672,53

RESUMEN DE PAGOS

PROPUESTO	IMPORTE (Euros)			
	PROPUESTO	FEADER (Eje 2)	MAPA	CAPADR
	5.672,53	4.821,65	556,47	294,41

RECINTOS PROPUESTOS

REF.	REFERENCIA SIGPAC	CULTIVO	DESCRIPCIÓN CULTIVO	S/R	G.PAGO	PEND. MEDIA (%)	SUP. DEC. ADMISIBLE (ha)	SUP. COMPROM. (ha)	SUP. AJUSTADA COMPR. (I) (ha)	SUP. CONV. SIGPAC (ha)	SUP. CERTIF. (ha)	SUP. CAMPO (ha)	SUP. CAMPO DETER. CULT. DECLARADO (ha)	SUP. DEC. REDUCIDA (ha)	SUP. PROPUESTA (ha)
1700000005256696	18-167-023-00087-003	8019	AVENA-HAMEL	S	426	8,00	2,67	2,67	2,67		2,67			2,67	2,67
1700000005256727	18-167-021-00463-001	5004	CEBADA-ALBACETE	S	426	10,50	1,88	1,88	1,88		1,88			1,88	1,88
1700000005256728	18-167-021-00463-015	5004	CEBADA-ALBACETE	S	426	10,80	1,06	1,06	1,06		1,06			1,06	1,06
1700000005256729	18-167-021-00463-017	5004	CEBADA-ALBACETE	S	426	11,80	1,64	1,64	1,64		1,64			1,64	1,64
1700000005256734	18-167-023-00087-001	8019	AVENA-HAMEL	S	426	5,90	3,01	3,01	3,01		3,01			3,01	3,01
-144047	18-167-024-00281-001	104057	ALMENDROS-AVIJOR	S	432	3,80	0,74	0,74	0,74		0,74			0,74	0,74
1700000005256695	18-167-001-00067-001	104111	ALMENDROS-MAKAKO	S	432	1,90	0,42	0,42	0,42		0,42			0,42	0,42
1700000005256735	18-167-010-00053-005	104057	ALMENDROS-AVIJOR	S	432	6,40	17,90	17,90	17,90		17,90			17,90	17,90
-1534709	18-167-021-00465-016	20000	BARBECHO TRADICIONAL-SIN VARIEDAD	S	434	9,90	0,01	0,01	0,01		0,01			0,01	0,01
-143857	18-167-021-00463-002	20000	BARBECHO TRADICIONAL-SIN VARIEDAD	S	434	9,30	3,14	3,14	3,14		3,14			3,14	3,14
1700000005256731	18-167-021-00025-011	20000	BARBECHO TRADICIONAL-SIN VARIEDAD	S	434	7,30	2,82	2,82	2,82		2,82			2,82	2,82
1700000005256732	18-167-021-00463-016	20000	BARBECHO TRADICIONAL-SIN VARIEDAD	S	434	7,20	3,41	3,41	3,41		3,41			3,41	3,41

(1) Superficie declarada admisible ajustada con la superficie comprometida.
(2) Factor de penalización valorando el alcance para el tipo de compromiso.

Puede verificar la integridad de una copia de este documento mediante la lectura del código QR adjunto o mediante el acceso a la dirección <https://ws050.juntadeandalucia.es/verificarFirma> indicando el código de VERIFICACIÓN

FIRMADO POR	JUAN JOSE SOLER GARCIA	FECHA	03/07/2024	
	ROCIO GUIJARRO MILLAN			
VERIFICACIÓN	Pk2jm6MP8Q4FQJJZRRTHBNMQA26B8	PÁGINA	2489/3256	



<u>APELLIDOS Y NOMBRE / RAZÓN SOCIAL</u>	<u>NIF</u>	<u>EXPEDIENTE</u>	<u>ANUALIDAD DE PAGO</u>
ROBLES REINON FRANCISCO	***6859*	1105437	

RESUMEN DE PAGOS

	<u>IMPORTE (Euros)</u>			
	<u>PROPUESTO</u>	<u>FEADER (Eje 2)</u>	<u>MAPA</u>	<u>CAPADR</u>
PROPUESTO	0,00	0,00	0,00	0,00

INCIDENCIAS

INCIDENCIA DESCRIPCIÓN

- 7162 Se advierte que en el impreso DATOS DE RECINTOS no está consignada la operación solicitada en el impreso SOLICITA LINEAS DE AYUDA DE DESARROLLO RURAL.
- 101008 Expediente sin compromisos vigentes.
Operación:6503.2

(1) Superficie declarada admisible ajustada con la superficie comprometida.
(2) Factor de penalización valorando el alcance para el tipo de compromiso.

Puede verificar la integridad de una copia de este documento mediante la lectura del código QR adjunto o mediante el acceso a la dirección <https://ws050.juntadeandalucia.es/verificarFirma> indicando el código de VERIFICACIÓN

FIRMADO POR	JUAN JOSE SOLER GARCIA	FECHA	03/07/2024	
	ROCIO GUIJARRO MILLAN			
VERIFICACIÓN	Pk2jm6MP8Q4FQJJZRRTHBNMQA26B8	PÁGINA	2490/3256	



APELLIDOS Y NOMBRE / RAZÓN SOCIAL

ROBLES ROMERO DOMINGO

NIF

****1971*

EXPEDIENTE

1209208

ANUALIDAD DE PAGO

1ª

IMPORTE POR ANUALIDAD

	2023	2024	2025	2026	2027
IMPORTE MÁXIMO SUBVENCIONABLE	7.883,08 €	7.883,08 €	7.883,08 €	7.883,08 €	7.883,08 €
IMPORTE MEDIO DE TRANSFERENCIA (€/ha)	91,25 €	91,25 €	91,25 €	91,25 €	91,25 €

RESUMEN DE UNIDADES

Cód	GRUPO DE PAGO	Sup. Dec. Admisible (ha)	Sup. Comprometida (ha)	Sup. ajustada compromiso (I) (ha)	% sobredec.	Sup. Propuesta (ha)	Importe Declarado	Importe Topado	Importe Propuesto	Importe tras sobredec.
426	HERBÁCEOS	11,39		11,39	0,00	11,39	1.721,83	1.721,83	1.721,83	1.721,83
428	PASTOS ASOCIADOS A GANADERÍA ECOLÓGICA	256,23		75,00	0,00	75,00	6.161,25	6.161,25	6.161,25	6.161,25
TOTAL		267,62	86,39	86,39		86,39	7.883,08	7.883,08	7.883,08	7.883,08

APLICACIÓN DE REDUCCIONES Y PENALIZACIONES

GRUPO DE PAGO	Importe Calculado	Importe prereduc.	Criterios de subvencionabilidad y compromisos	Presentación tardía	Omisión declaración	Condicionalidad	IMPORTE (Euros) PROPUESTO
HERBÁCEOS	1.721,83	1.721,83	0,00	0,00	0,00	0,00	1.721,83
PASTOS ASOCIADOS A GANADERÍA	6.161,25	6.161,25	0,00	0,00	0,00	0,00	6.161,25
TOTAL	7.883,08	7.883,08					7.883,08

RESUMEN DE PAGOS

	PROPUESTO	FEADER (Eje 2)	MAPA	CAPADR
PROPUESTO	7.883,08	6.700,62	773,33	409,13

RECINTOS PROPUESTOS

REE.	REFERENCIA SIGPAC	CULTIVO DESCRIPCIÓN CULTIVO	S/R G.PAGO	PEND. MEDIA (%)	SUP. DEC. ADMISIBLE (ha)	SUP. COMPROM. (ha)	SUP. AJUSTADA COMPROM. (I) (ha)	SUP. CONV. SIGPAC (ha)	SUP. CERTIF. (ha)	SUP. CAMPO (ha)	SUP. CAMPO DETER. CULT. DECLARADO (ha)	SUP. DEC. REDUCIDA (ha)	SUP. PROPUESTA (ha)
-1558994	18-167-019-00112-006	40000 GUIANTES-SIN VARIEDAD	S 426	13,30	0,95	0,95	0,95		0,95			0,95	0,95
1700000005310220	18-167-019-00112-008	8000 AVENA-SIN VARIEDAD	S 426	9,10	3,87	3,87	3,87		3,87			3,87	3,87
1700000005310222	18-167-019-00112-001	40000 GUIANTES-SIN VARIEDAD	S 426	17,60	0,78	0,78	0,78		0,78			0,78	0,78
1700000005310223	18-167-019-00112-003	5000 CEBADA-SIN VARIEDAD	S 426	12,60	5,79	5,79	5,79		5,79			5,79	5,79
-795409	18-167-019-00112-023	62000 PASTOS PERMANENTES DE 5 O MAS AÑOS-SIN VARIEDAD	S 428	11,00	0,04	0,04	0,04		0,04			0,04	0,04
1700000005310226	18-167-019-00111-001	62000 PASTOS PERMANENTES DE 5 O MAS AÑOS-SIN VARIEDAD	S 428	39,00	8,73	8,73	8,73		19,39			8,73	8,73
1700000005310228	18-167-019-00112-017	62000 PASTOS PERMANENTES DE 5 O MAS AÑOS-SIN VARIEDAD	S 428	13,80	0,05	0,05	0,05		0,05			0,05	0,05
1700000005310230	18-167-019-00112-002	62000 PASTOS PERMANENTES DE 5 O MAS AÑOS-SIN VARIEDAD	S 428	16,70	3,17	3,17	3,17		3,17			3,17	3,17
1700000005310233	18-167-019-00112-016	62000 PASTOS PERMANENTES DE 5 O MAS AÑOS-SIN VARIEDAD	S 428	12,00	0,28	0,28	0,28		0,28			0,28	0,28
1700000005310234	18-167-019-00112-013	62000 PASTOS PERMANENTES DE 5 O MAS AÑOS-SIN VARIEDAD	S 428	14,30	0,89	0,89	0,89		0,89			0,89	0,89
1700000005310235	18-167-019-00112-019	62000 PASTOS PERMANENTES DE 5 O MAS AÑOS-SIN VARIEDAD	S 428	13,80	0,03	0,03	0,03		0,03			0,03	0,03
1700000005310236	18-167-019-00112-021	62000 PASTOS PERMANENTES DE 5 O MAS AÑOS-SIN VARIEDAD	S 428	11,70	0,14	0,14	0,14		0,14			0,14	0,14
1700000005310237	18-167-019-00112-014	62000 PASTOS PERMANENTES DE 5 O MAS AÑOS-SIN VARIEDAD	S 428	40,90	241,24	241,24	241,24		321,65			241,24	241,24
1700000005310238	18-167-019-00112-012	62000 PASTOS PERMANENTES DE 5 O MAS AÑOS-SIN VARIEDAD	S 428	13,90	1,66	1,66	1,66		1,66			1,66	1,66

(1) Superficie declarada admisible ajustada con la superficie comprometida.
(2) Factor de penalización valorando el alcance para el tipo de compromiso.

Puede verificar la integridad de una copia de este documento mediante la lectura del código QR adjunto o mediante el acceso a la dirección <https://ws050.juntadeandalucia.es/verificarFirma> indicando el código de VERIFICACIÓN

FIRMADO POR	JUAN JOSE SOLER GARCIA	FECHA	03/07/2024	
	ROCIO GUIJARRO MILLAN			
VERIFICACIÓN	Pk2jm6MP8Q4FQJJZRRTHBNMQA26B8	PÁGINA	2491/3256	



INCIDENCIAS

INCIDENCIA DESCRIPCIÓN

- 100411 Recinto no admisible por no estar asociado en SIGGAN a una explotación ganadera admisible (Artículo 10 de la Orden de 28 de marzo de 2023).
 Ref:170000005310218 Recinto:18-167-018-00464-00001 Cultivo:62000 PASTOS PERMANENTES DE 5 O MAS AÑOS-SIN VARIEDAD Secano
 Ref:170000005310224 Recinto:18-167-019-00112-00005 Cultivo:20000 BARBECHO TRADICIONAL-SIN VARIEDAD Secano
 Ref:170000005310225 Recinto:18-167-019-00112-00007 Cultivo:20000 BARBECHO TRADICIONAL-SIN VARIEDAD Secano
 Ref:170000005310221 Recinto:18-167-019-00112-00011 Cultivo:20000 BARBECHO TRADICIONAL-SIN VARIEDAD Secano
 Ref:-158554 Recinto:18-167-019-00112-00024 Cultivo:20000 BARBECHO TRADICIONAL-SIN VARIEDAD Secano
 Ref:170000005310231 Recinto:18-167-019-00120-00001 Cultivo:62000 PASTOS PERMANENTES DE 5 O MAS AÑOS-SIN VARIEDAD Secano
 Ref:170000005310232 Recinto:18-167-019-00121-00001 Cultivo:62000 PASTOS PERMANENTES DE 5 O MAS AÑOS-SIN VARIEDAD Secano
 Ref:170000005310229 Recinto:18-167-019-00121-00003 Cultivo:62000 PASTOS PERMANENTES DE 5 O MAS AÑOS-SIN VARIEDAD Secano
 Ref:170000005310239 Recinto:18-167-019-00122-00002 Cultivo:62000 PASTOS PERMANENTES DE 5 O MAS AÑOS-SIN VARIEDAD Secano
 Ref:170000005310227 Recinto:18-167-019-00123-00001 Cultivo:62000 PASTOS PERMANENTES DE 5 O MAS AÑOS-SIN VARIEDAD Secano
- 100424 Solicita recinto que no está comprometido para la operación.
 Ref:170000005310218 Recinto:18-167-018-00464-00001 Cultivo:62000 PASTOS PERMANENTES DE 5 O MAS AÑOS-SIN VARIEDAD Secano
 Ref:170000005310224 Recinto:18-167-019-00112-00005 Cultivo:20000 BARBECHO TRADICIONAL-SIN VARIEDAD Secano
 Ref:170000005310225 Recinto:18-167-019-00112-00007 Cultivo:20000 BARBECHO TRADICIONAL-SIN VARIEDAD Secano
 Ref:170000005310221 Recinto:18-167-019-00112-00011 Cultivo:20000 BARBECHO TRADICIONAL-SIN VARIEDAD Secano
 Ref:-158554 Recinto:18-167-019-00112-00024 Cultivo:20000 BARBECHO TRADICIONAL-SIN VARIEDAD Secano
 Ref:170000005310231 Recinto:18-167-019-00120-00001 Cultivo:62000 PASTOS PERMANENTES DE 5 O MAS AÑOS-SIN VARIEDAD Secano
 Ref:170000005310232 Recinto:18-167-019-00121-00001 Cultivo:62000 PASTOS PERMANENTES DE 5 O MAS AÑOS-SIN VARIEDAD Secano
 Ref:170000005310229 Recinto:18-167-019-00121-00003 Cultivo:62000 PASTOS PERMANENTES DE 5 O MAS AÑOS-SIN VARIEDAD Secano
 Ref:170000005310239 Recinto:18-167-019-00122-00002 Cultivo:62000 PASTOS PERMANENTES DE 5 O MAS AÑOS-SIN VARIEDAD Secano
 Ref:170000005310227 Recinto:18-167-019-00123-00001 Cultivo:62000 PASTOS PERMANENTES DE 5 O MAS AÑOS-SIN VARIEDAD Secano

Datos considerados para el Cálculo de la Carga Ganadera mínima y máxima del expediente

Explotación	Especie	Inscrito en Sipea y Admisible	Ugm Calculada para CG Mínima	Ugm Calculada para CG Máxima
ES181640000214	CAPRINA	SI	0,55	0,55
ES181640000214	OVINA	SI	48,70	48,70
			49,25	49,25

Superficie determinada para Cálculo Carga Ganadera Mínima: 279,49 ha
 Superficie determinada para Cálculo Carga Ganadera Máxima: 279,49 ha
 Los importes del Grupo de Pago de pastos de este expediente han sido ajustados por no llegar a la carga ganadera mínima de 0,3
 Carga Ganadera Mínima Expediente: 0,18 ugm/ha
 Carga Ganadera Máxima Expediente: 0,18 ugm/ha


Recintos Determinados para el Cálculo de Garga Ganadera Mínima

REF.	REFERENCIA SIGPAC	CULTIVO	DESCRIPCIÓN CULTIVO	S/R	SUP. PROPUESTA (ha)
-795409	18-167-019-00112-00023	62000	PASTOS PERMANENTES DE 5 O MAS AÑOS-SIN VARIEDAD	S	0,04
-158554	18-167-019-00112-00024	20000	BARBECHO TRADICIONAL-SIN VARIEDAD	S	0,41
170000005310218	18-167-018-00464-00001	62000	PASTOS PERMANENTES DE 5 O MAS AÑOS-SIN VARIEDAD	S	5,05
170000005310221	18-167-019-00112-00011	20000	BARBECHO TRADICIONAL-SIN VARIEDAD	S	1,84
170000005310224	18-167-019-00112-00005	20000	BARBECHO TRADICIONAL-SIN VARIEDAD	S	0,95
170000005310225	18-167-019-00112-00007	20000	BARBECHO TRADICIONAL-SIN VARIEDAD	S	1,98
170000005310226	18-167-019-00111-00001	62000	PASTOS PERMANENTES DE 5 O MAS AÑOS-SIN VARIEDAD	S	8,73

(1) Superficie declarada admisible ajustada con la superficie comprometida.
 (2) Factor de penalización valorando el alcance para el tipo de compromiso.

Puede verificar la integridad de una copia de este documento mediante la lectura del código QR adjunto o mediante el acceso a la dirección <https://ws050.juntadeandalucia.es/verificarFirma> indicando el código de VERIFICACIÓN

FIRMADO POR	JUAN JOSE SOLER GARCIA	FECHA	03/07/2024
	ROCIO GUIJARRO MILLAN		
VERIFICACIÓN	Pk2jm6MP8Q4FQJJZRRTHBNMQA26B8	PÁGINA	2492/3256





Datos considerados para el Cálculo de la Carga Ganadera mínima y máxima del expediente

Recintos Determinados para el Cálculo de Garga Ganadera Mínima

REF.	REFERENCIA SIGPAC	CULTIVO	DESCRIPCIÓN CULTIVO	S/R	SUP. PROPUESTA (ha)
170000005310227	18-167-019-00123-00001	62000	PASTOS PERMANENTES DE 5 O MAS AÑOS-SIN VARIEDAD	S	2,81
170000005310228	18-167-019-00112-00017	62000	PASTOS PERMANENTES DE 5 O MAS AÑOS-SIN VARIEDAD	S	0,05
170000005310229	18-167-019-00121-00003	62000	PASTOS PERMANENTES DE 5 O MAS AÑOS-SIN VARIEDAD	S	0,38
170000005310230	18-167-019-00112-00002	62000	PASTOS PERMANENTES DE 5 O MAS AÑOS-SIN VARIEDAD	S	3,17
170000005310231	18-167-019-00120-00001	62000	PASTOS PERMANENTES DE 5 O MAS AÑOS-SIN VARIEDAD	S	3,40
170000005310232	18-167-019-00121-00001	62000	PASTOS PERMANENTES DE 5 O MAS AÑOS-SIN VARIEDAD	S	2,16
170000005310233	18-167-019-00112-00016	62000	PASTOS PERMANENTES DE 5 O MAS AÑOS-SIN VARIEDAD	S	0,28
170000005310234	18-167-019-00112-00013	62000	PASTOS PERMANENTES DE 5 O MAS AÑOS-SIN VARIEDAD	S	0,89
170000005310235	18-167-019-00112-00019	62000	PASTOS PERMANENTES DE 5 O MAS AÑOS-SIN VARIEDAD	S	0,03
170000005310236	18-167-019-00112-00021	62000	PASTOS PERMANENTES DE 5 O MAS AÑOS-SIN VARIEDAD	S	0,14
170000005310237	18-167-019-00112-00014	62000	PASTOS PERMANENTES DE 5 O MAS AÑOS-SIN VARIEDAD	S	241,24
170000005310238	18-167-019-00112-00012	62000	PASTOS PERMANENTES DE 5 O MAS AÑOS-SIN VARIEDAD	S	1,66
170000005310239	18-167-019-00122-00002	62000	PASTOS PERMANENTES DE 5 O MAS AÑOS-SIN VARIEDAD	S	4,28

Recintos Determinados para el Cálculo de Garga Ganadera Máxima

REF.	REFERENCIA SIGPAC	CULTIVO	DESCRIPCIÓN CULTIVO	S/R	SUP. PROPUESTA (ha)
-795409	18-167-019-00112-00023	62000	PASTOS PERMANENTES DE 5 O MAS AÑOS-SIN VARIEDAD	S	0,04
-158554	18-167-019-00112-00024	20000	BARBECHO TRADICIONAL-SIN VARIEDAD	S	0,41
170000005310218	18-167-018-00464-00001	62000	PASTOS PERMANENTES DE 5 O MAS AÑOS-SIN VARIEDAD	S	5,05
170000005310221	18-167-019-00112-00011	20000	BARBECHO TRADICIONAL-SIN VARIEDAD	S	1,84
170000005310224	18-167-019-00112-00005	20000	BARBECHO TRADICIONAL-SIN VARIEDAD	S	0,95
170000005310225	18-167-019-00112-00007	20000	BARBECHO TRADICIONAL-SIN VARIEDAD	S	1,98
170000005310226	18-167-019-00111-00001	62000	PASTOS PERMANENTES DE 5 O MAS AÑOS-SIN VARIEDAD	S	8,73
170000005310227	18-167-019-00123-00001	62000	PASTOS PERMANENTES DE 5 O MAS AÑOS-SIN VARIEDAD	S	2,81
170000005310228	18-167-019-00112-00017	62000	PASTOS PERMANENTES DE 5 O MAS AÑOS-SIN VARIEDAD	S	0,05
170000005310229	18-167-019-00121-00003	62000	PASTOS PERMANENTES DE 5 O MAS AÑOS-SIN VARIEDAD	S	0,38
170000005310230	18-167-019-00112-00002	62000	PASTOS PERMANENTES DE 5 O MAS AÑOS-SIN VARIEDAD	S	3,17
170000005310231	18-167-019-00120-00001	62000	PASTOS PERMANENTES DE 5 O MAS AÑOS-SIN VARIEDAD	S	3,40
170000005310232	18-167-019-00121-00001	62000	PASTOS PERMANENTES DE 5 O MAS AÑOS-SIN VARIEDAD	S	2,16
170000005310233	18-167-019-00112-00016	62000	PASTOS PERMANENTES DE 5 O MAS AÑOS-SIN VARIEDAD	S	0,28
170000005310234	18-167-019-00112-00013	62000	PASTOS PERMANENTES DE 5 O MAS AÑOS-SIN VARIEDAD	S	0,89
170000005310235	18-167-019-00112-00019	62000	PASTOS PERMANENTES DE 5 O MAS AÑOS-SIN VARIEDAD	S	0,03
170000005310236	18-167-019-00112-00021	62000	PASTOS PERMANENTES DE 5 O MAS AÑOS-SIN VARIEDAD	S	0,14
170000005310237	18-167-019-00112-00014	62000	PASTOS PERMANENTES DE 5 O MAS AÑOS-SIN VARIEDAD	S	241,24
170000005310238	18-167-019-00112-00012	62000	PASTOS PERMANENTES DE 5 O MAS AÑOS-SIN VARIEDAD	S	1,66
170000005310239	18-167-019-00122-00002	62000	PASTOS PERMANENTES DE 5 O MAS AÑOS-SIN VARIEDAD	S	4,28

(1) Superficie declarada admisible ajustada con la superficie comprometida.
 (2) Factor de penalización valorando el alcance para el tipo de compromiso.

Puede verificar la integridad de una copia de este documento mediante la lectura del código QR adjunto o mediante el acceso a la dirección https://ws050.juntadeandalucia.es/verificarFirma indicando el código de VERIFICACIÓN				
FIRMADO POR	JUAN JOSE SOLER GARCIA	FECHA	03/07/2024	
	ROCIO GUIJARRO MILLAN			
VERIFICACIÓN	Pk2jm6MP8Q4FQJJRRRTHBNMQA26B8		PÁGINA	2493/3256

Es copia auténtica de documento electrónico



APELLIDOS Y NOMBRE / RAZÓN SOCIAL

ROCA LOZADA MARIA LUISA

NIF
****6764*

EXPEDIENTE
1124197

ANUALIDAD DE PAGO
1ª

IMPORTE POR ANUALIDAD

	2023	2024	2025	2026	2027
IMPORTE MÁXIMO SUBVENCIONABLE	7.981,42 €	7.981,42 €	7.981,42 €	7.981,42 €	7.981,42 €
IMPORTE MEDIO DE TRANSFERENCIA (€/ha)	216,24 €	216,24 €	216,24 €	216,24 €	216,24 €

RESUMEN DE UNIDADES

Cód	GRUPO DE PAGO	Sup. Dec. Admisible (ha)	Sup. Comprometida (ha)	Sup. ajustada compromiso (I) (ha)	% sobredec.	Sup. Propuesta (ha)	Importe Declarado	Importe Topado	Importe Propuesto	Importe tras sobredec.
432	FRUTALES SECANO	36,91		36,91	0,00	36,91	7.981,42	7.981,42	7.981,42	7.981,42
TOTAL		36,91	36,91	36,91		36,91	7.981,42	7.981,42	7.981,42	7.981,42

APLICACIÓN DE REDUCCIONES Y PENALIZACIONES

GRUPO DE PAGO	Importe Calculado	Importe prerreduc.	Criterios de subvencionabilidad y compromisos	Presentación tardía	Omisión declaración	Condicionalidad	IMPORTE (Euros) PROPUESTO
FRUTALES SECANO	7.981,42	7.981,42	0,00	0,00	0,00	0,00	7.981,42
TOTAL	7.981,42	7.981,42					7.981,42

RESUMEN DE PAGOS

	IMPORTE (Euros)			
	PROPUESTO	FEADER (Eje 2)	MAPA	CAPADR
PROPUESTO	7.981,42	6.784,21	782,98	414,23

RECINTOS PROPUESTOS

REF.	REFERENCIA SIGPAC	CULTIVO DESCRIPCIÓN CULTIVO	S/R	G.PAGO	PEND. MEDIA (%)	SUP. DEC. ADMISIBLE (ha)	SUP. COMPROM. (ha)	SUP. AJUSTADA COMPROM. (I) (ha)	SUP. CONV. SIGPAC (ha)	SUP. CERTIF. (ha)	SUP. CAMPO (ha)	SUP. CAMPO DETER. CULT. DECLARADO (ha)	SUP. DEC. REDUCIDA (ha)	SUP. PROPUESTA (ha)
-885176	18-188-012-80025-008	104022	ALMENDROS-LARGUETA	S	432	30,50	0,08	0,08	0,08	0,08			0,08	0,08
-885175	18-188-012-80025-007	104022	ALMENDROS-LARGUETA	S	432	22,80	0,87	0,87	0,87	0,87			0,87	0,87
-885172	18-188-011-00125-003	104022	ALMENDROS-LARGUETA	S	432	29,20	0,38	0,38	0,38	0,38			0,38	0,38
-885170	18-188-011-00124-015	104022	ALMENDROS-LARGUETA	S	432	24,30	3,12	3,12	3,12	3,12			3,12	3,12
1700000007096605	18-188-011-00124-005	104022	ALMENDROS-LARGUETA	S	432	16,80	1,17	1,17	1,17	1,17			1,17	1,17
1700000007096606	18-188-011-00124-007	104022	ALMENDROS-LARGUETA	S	432	28,50	0,94	0,94	0,94	0,94			0,94	0,94
1700000007096607	18-188-011-00027-001	104022	ALMENDROS-LARGUETA	S	432	21,30	6,84	6,84	6,84	6,84			6,84	6,84
1700000007096608	18-188-011-80001-001	104022	ALMENDROS-LARGUETA	S	432	26,90	3,05	3,05	3,05	3,05			3,05	3,05
1700000007096611	18-188-900-09602-041	104022	ALMENDROS-LARGUETA	S	432	25,30	3,92	3,92	3,92	3,92			3,92	3,92
1700000007096612	18-188-900-09602-042	104022	ALMENDROS-LARGUETA	S	432	23,50	0,55	0,55	0,55	0,55			0,55	0,55
1700000007096613	18-188-011-00124-001	104022	ALMENDROS-LARGUETA	S	432	33,40	10,40	10,40	10,40	10,40			10,40	10,40
1700000007096614	18-188-011-00027-011	104022	ALMENDROS-LARGUETA	S	432	16,70	1,14	1,14	1,14	1,14			1,14	1,14
1700000007096615	18-188-011-00124-009	104022	ALMENDROS-LARGUETA	S	432	25,10	0,03	0,03	0,03	0,03			0,03	0,03
1700000007096616	18-188-011-00124-010	104022	ALMENDROS-LARGUETA	S	432	23,40	0,08	0,08	0,08	0,08			0,08	0,08
1700000007096618	18-188-011-00126-003	104022	ALMENDROS-LARGUETA	S	432	28,10	1,79	1,79	1,79	1,79			1,79	1,79
1700000007096619	18-188-011-00125-001	104022	ALMENDROS-LARGUETA	S	432	24,80	2,55	2,55	2,55	3,03			2,55	2,55

(1) Superficie declarada admisible ajustada con la superficie comprometida.
(2) Factor de penalización valorando el alcance para el tipo de compromiso.

Puede verificar la integridad de una copia de este documento mediante la lectura del código QR adjunto o mediante el acceso a la dirección <https://ws050.juntadeandalucia.es/verificarFirma> indicando el código de VERIFICACIÓN

FIRMADO POR	JUAN JOSE SOLER GARCIA	FECHA	03/07/2024	
	ROCIO GUIJARRO MILLAN			
VERIFICACIÓN	Pk2jm6MP8Q4FQJJZRRTHBNMQA26B8	PÁGINA	2494/3256	



APELLIDOS Y NOMBRE / RAZÓN SOCIAL

RODA VALVERDE MIGUEL AMADOR

NIF

***7853*

EXPEDIENTE

1211337

ANUALIDAD DE PAGO

1ª

IMPORTE POR ANUALIDAD

	2023	2024	2025	2026	2027
IMPORTE MÁXIMO SUBVENCIONABLE	5.362,75 €	5.362,75 €	5.362,75 €	5.362,75 €	5.362,75 €
IMPORTE MEDIO DE TRANSFERENCIA (€/ha)	216,24 €	216,24 €	216,24 €	216,24 €	216,24 €

RESUMEN DE UNIDADES

Cód	GRUPO DE PAGO	Sup. Dec. Admisible (ha)	Sup. Comprometida (ha)	Sup. ajustada compromiso (I) (ha)	% sobredec.	Sup. Propuesta (ha)	Importe Declarado	Importe Topado	Importe Propuesto	Importe tras sobredec.
432	FRUTALES SECANO	24,80		24,80	0,00	24,80	5.362,75	5.362,75	5.362,75	5.362,75
TOTAL		24,80	24,80	24,80		24,80	5.362,75	5.362,75	5.362,75	5.362,75

APLICACIÓN DE REDUCCIONES Y PENALIZACIONES

GRUPO DE PAGO	Importe Calculado	Importe prerreduc.	Criterios de subvencionabilidad y compromisos	Presentación tardía	Omisión declaración	Condicionalidad	IMPORTE (Euros) PROPUESTO
FRUTALES SECANO	5.362,75	5.362,75	0,00	0,00	0,00	0,00	5.362,75
TOTAL	5.362,75	5.362,75					5.362,75

RESUMEN DE PAGOS

	IMPORTE (Euros)			
	PROPUESTO	FEADER (Eje 2)	MAPA	CAPADR
PROPUESTO	5.362,75	4.558,34	526,09	278,32

RECINTOS PROPUESTOS

REF.	REFERENCIA SIGPAC	CULTIVO	DESCRIPCIÓN CULTIVO	S/R	G.PAGO	PEND. MEDIA (€)	SUP. DEC. ADMISIBLE (ha)	SUP. COMPROM. (ha)	SUP. AJUSTADA COMPROM. (I) (ha)	SUP. CONV. SIGPAC (ha)	SUP. CERTIE (ha)	SUP. CAMPO (ha)	SUP. CAMPO DETER. CULT. DECLARADO (ha)	SUP. DEC. REDUCIDA (ha)	SUP. PROPUESTA (ha)
-1309427	18-144-007-00047-001	104007	ALMENDROS-COMUNA	S	432	37,80	2,01	2,01	2,01		2,01			2,01	2,01
-574309	04-003-006-00102-002	104007	ALMENDROS-COMUNA	S	432	42,00	1,92	1,92	1,92		1,92			1,92	1,92
4198277	18-185-003-00085-002	104007	ALMENDROS-COMUNA	S	432	45,60	0,14	0,14	0,14		0,14			0,14	0,14
4198283	18-185-013-00055-002	104007	ALMENDROS-COMUNA	S	432	38,90	3,54	3,54	3,54		3,54			3,54	3,54
4198286	18-185-013-00055-006	104007	ALMENDROS-COMUNA	S	432	47,10	1,55	1,55	1,55		1,55			1,55	1,55
4198297	18-185-013-00055-004	104007	ALMENDROS-COMUNA	S	432	44,30	0,71	0,71	0,71		0,71			0,71	0,71
4198716	04-003-011-00019-002	104007	ALMENDROS-COMUNA	S	432	38,40	0,08	0,08	0,08		0,08			0,08	0,08
4198737	04-003-011-00005-001	104007	ALMENDROS-COMUNA	S	432	45,90	1,48	1,48	1,48		1,48			1,48	1,48
4198738	04-003-011-00131-001	104007	ALMENDROS-COMUNA	S	432	45,30	0,45	0,45	0,45		0,45			0,45	0,45
4198760	04-003-011-00007-001	104007	ALMENDROS-COMUNA	S	432	46,90	0,91	0,91	0,91		0,91			0,91	0,91
4198761	04-003-006-00124-001	104007	ALMENDROS-COMUNA	S	432	44,50	0,45	0,45	0,45		0,45			0,45	0,45
4198802	04-003-006-00102-012	104007	ALMENDROS-COMUNA	S	432	38,80	1,10	1,10	1,10		1,10			1,10	1,10
4198825	04-003-006-00128-001	104007	ALMENDROS-COMUNA	S	432	33,10	0,36	0,36	0,36		0,36			0,36	0,36
4198826	04-003-006-00133-004	104007	ALMENDROS-COMUNA	S	432	40,90	0,47	0,47	0,47		0,47			0,47	0,47
4198860	18-185-010-00049-001	104007	ALMENDROS-COMUNA	S	432	32,80	1,38	1,38	1,38		1,38			1,38	1,38
4198861	18-144-007-00112-001	104007	ALMENDROS-COMUNA	S	432	47,40	1,84	1,84	1,84		1,84			1,84	1,84
4198891	18-144-007-00023-002	104007	ALMENDROS-COMUNA	S	432	32,30	0,21	0,21	0,21		0,21			0,21	0,21
4198892	18-144-007-00023-001	104007	ALMENDROS-COMUNA	S	432	36,00	0,37	0,37	0,37		0,37			0,37	0,37
4198905	18-144-007-00107-001	104007	ALMENDROS-COMUNA	S	432	43,30	0,12	0,12	0,12		0,12			0,12	0,12
4198906	18-144-007-00106-001	104007	ALMENDROS-COMUNA	S	432	37,60	1,60	1,60	1,60		1,60			1,60	1,60
170000004559875	18-185-013-00058-001	104007	ALMENDROS-COMUNA	S	432	34,30	2,80	2,80	2,80		2,80			2,80	2,80
170000004559876	18-185-013-00055-001	104007	ALMENDROS-COMUNA	S	432	32,50	1,31	1,31	1,31		1,31			1,31	1,31

(1) Superficie declarada admisible ajustada con la superficie comprometida.
(2) Factor de penalización valorando el alcance para el tipo de compromiso.

Puede verificar la integridad de una copia de este documento mediante la lectura del código QR adjunto o mediante el acceso a la dirección <https://ws050.juntadeandalucia.es/verificarFirma> indicando el código de VERIFICACIÓN

FIRMADO POR	JUAN JOSE SOLER GARCIA	FECHA	03/07/2024	
	ROCIO GUIJARRO MILLAN			
VERIFICACIÓN	Pk2jm6MP8Q4FQJJZRRTHBNMQA26B8	PÁGINA	2495/3256	



APELLIDOS Y NOMBRE / RAZÓN SOCIAL RODRIGUEZ AGUADO JUAN CARLOS
NIF ****3317*
EXPEDIENTE 1063378
ANUALIDAD DE PAGO 1ª

IMPORTE POR ANUALIDAD

	2023	2024	2025	2026	2027
IMPORTE MÁXIMO SUBVENCIONABLE	660,86 €	660,86 €	660,86 €	660,86 €	660,86 €
IMPORTE MEDIO DE TRANSFERENCIA (€/ha)	349,66 €	349,66 €	349,66 €	349,66 €	349,66 €

RESUMEN DE UNIDADES

Cód	GRUPO DE PAGO	Sup. Dec. Admisible (ha)	Sup. Comprometida (ha)	Sup. ajustada compromiso (1) (ha)	% sobredec.	Sup. Propuesta (ha)	Importe Declarado	Importe Topado	Importe Propuesto	Importe tras sobredec.
433	FRUTALES REGADÍO	1,89		1,89	0,00	1,89	660,86	660,86	660,86	660,86
TOTAL		1,89	1,89	1,89		1,89	660,86	660,86	660,86	660,86

APLICACIÓN DE REDUCCIONES Y PENALIZACIONES

GRUPO DE PAGO	Importe Calculado	Importe prerreduc.	Criterios de subvencionabilidad y compromisos	Presentación tardía	Omisión declaración	Condicionalidad	IMPORTE (Euros) PROPUESTO
FRUTALES REGADÍO	660,86	660,86	0,00	0,00	0,00	0,00	660,86
TOTAL	660,86	660,86					660,86

RESUMEN DE PAGOS

	IMPORTE (Euros)			
	PROPUESTO	FEADER (Eje 2)	MAPA	CAPADR
PROPUESTO	660,86	561,73	64,83	34,30

RECINTOS PROPUESTOS

REF.	REFERENCIA SIGPAC	CULTIVO	DESCRIPCIÓN CULTIVO	S/R	G.PAGO	PEND. MEDIA (%)	SUP. DEC. ADMISIBLE (ha)	SUP. COMPROM. (ha)	SUP. AJUSTADA COMPR.(1) (ha)	SUP. CONV. SIGPAC (ha)	SUP. CERTIE. (ha)	SUP. CAMPO (ha)	SUP. CAMPO DETER. CULT. DECLARADO (ha)	SUP. DEC. REDUCIDA (ha)	SUP. PROPUESTA (ha)
-1085005	18-063-007-00180-003	206332	NARANJO-WASHINGTON NAVEL	R	433	23,40	0,01	0,01	0,01		0,01			0,01	0,01
-1085004	18-063-007-00065-001	206332	NARANJO-WASHINGTON NAVEL	R	433	11,40	0,29	0,29	0,29		0,29			0,29	0,29
-495161	18-063-007-00180-001	207002	LIMONERO-FINO	R	433	5,70	0,02	0,02	0,02		0,02			0,02	0,02
-495160	18-063-007-00180-001	206332	NARANJO-WASHINGTON NAVEL	R	433	5,70	0,01	0,01	0,01		0,01			0,01	0,01
-495159	18-063-007-00180-001	206332	NARANJO-WASHINGTON NAVEL	R	433	5,70	0,01	0,01	0,01		0,01			0,01	0,01
-495158	18-063-007-00180-001	206332	NARANJO-WASHINGTON NAVEL	R	433	5,70	0,04	0,04	0,04		0,04			0,04	0,04
-49482	18-063-008-00067-002	207004	LIMONERO-VERNA	R	433	13,70	0,09	0,09	0,09		0,09			0,09	0,09
1700000005671468	18-063-007-00055-001	207002	LIMONERO-FINO	R	433	8,50	0,03	0,03	0,03		0,03			0,03	0,03
1700000005671473	18-063-008-00068-002	207004	LIMONERO-VERNA	R	433	5,60	0,06	0,06	0,06		0,06			0,06	0,06
1700000005671476	18-063-002-00332-001	206004	NARANJO-NAVELINA	R	433	9,20	0,25	0,25	0,25		0,25			0,25	0,25
1700000005671483	18-063-007-00066-001	206332	NARANJO-WASHINGTON NAVEL	R	433	8,70	0,09	0,09	0,09		0,09			0,09	0,09
1700000005671484	18-063-007-00180-001	206332	NARANJO-WASHINGTON NAVEL	R	433	5,70	0,11	0,11	0,11		0,11			0,11	0,11
1700000005671486	18-063-007-00055-001	206332	NARANJO-WASHINGTON NAVEL	R	433	8,50	0,52	0,52	0,52		0,52			0,52	0,52
1700000005671487	18-063-008-00068-002	207004	LIMONERO-VERNA	R	433	5,60	0,04	0,04	0,04		0,04			0,04	0,04
1700000005671488	18-063-006-80038-035	206004	NARANJO-NAVELINA	R	433	5,30	0,32	0,32	0,32		0,32			0,32	0,32

(1) Superficie declarada admisible ajustada con la superficie comprometida.
 (2) Factor de penalización valorando el alcance para el tipo de compromiso.

Puede verificar la integridad de una copia de este documento mediante la lectura del código QR adjunto o mediante el acceso a la dirección https://ws050.juntadeandalucia.es/verificarFirma indicando el código de VERIFICACIÓN					
FIRMADO POR	JUAN JOSE SOLER GARCIA		FECHA		03/07/2024
	ROCIO GUIJARRO MILLAN				
VERIFICACIÓN	Pk2jm6MP8Q4FQJJZRRTHBNMQA26B8		PÁGINA		2496/3256



APELLIDOS Y NOMBRE / RAZÓN SOCIAL

RODRIGUEZ ANGULO SOFIA

NIF
***2972*

EXPEDIENTE
1190279

ANUALIDAD DE PAGO

1ª

IMPORTES POR ANUALIDAD

	2023	2024	2025	2026	2027
IMPORTE MÁXIMO SUBVENCIONABLE	3.339,25 €	3.339,25 €	3.339,25 €	3.339,25 €	3.339,25 €
IMPORTE MEDIO DE TRANSFERENCIA (€/ha)	349,66 €	349,66 €	349,66 €	349,66 €	349,66 €

RESUMEN DE UNIDADES

Cód	GRUPO DE PAGO	Sup. Dec. Admisible (ha)	Sup. Comprometida (ha)	Sup. ajustada compromiso (I) (ha)	% sobredec.	Sup. Propuesta (ha)	Importe Declarado	Importe Topado	Importe Propuesto	Importe tras sobredec.
433	FRUTALES REGADÍO	9,55		9,55	0,00	9,55	3.339,25	3.339,25	3.339,25	3.339,25
TOTAL		9,55	9,55	9,55		9,55	3.339,25	3.339,25	3.339,25	3.339,25

APLICACIÓN DE REDUCCIONES Y PENALIZACIONES

GRUPO DE PAGO	Importe Calculado	Importe prerreduc.	Criterios de subvencionabilidad y compromisos	Presentación tardía	Omisión declaración	Condicionalidad	IMPORTE (Euros) PROPUESTO
FRUTALES REGADÍO	3.339,25	3.339,25	0,00	0,00	0,00	0,00	3.339,25
TOTAL	3.339,25	3.339,25					3.339,25

RESUMEN DE PAGOS

	IMPORTE (Euros)			
	PROPUESTO	FEADER (Eje 2)	MAPA	CAPADR
PROPUESTO	3.339,25	2.838,36	327,58	173,31

RECINTOS PROPUESTOS

REF.	REFERENCIA SIGPAC	CULTIVO	DESCRIPCIÓN CULTIVO	S/R	G.PAGO	PEND. MEDIA (%)	SUP. DEC. ADMISIBLE (ha)	SUP. COMPROM. (ha)	SUP. AJUSTADA COMPROM. (I) (ha)	SUP. CONV. SIGPAC (ha)	SUP. CERTIE. (ha)	SUP. CAMPO (ha)	SUP. CAMPO DETER. CULT. DECLARADO (ha)	SUP. DEC. REDUCIDA (ha)	SUP. PROPUESTA (ha)
170000005377015	18-024-011-00055-005	104020	ALMENDROS-GUARA	R	433	4,70	0,29	0,29	0,29		0,29			0,29	0,29
1700000005377016	18-024-011-00059-001	104020	ALMENDROS-GUARA	R	433	3,00	1,50	1,50	1,50		1,50			1,50	1,50
1700000005377017	18-024-011-00052-001	104007	ALMENDROS-COMUNA	R	433	3,40	2,87	2,87	2,87		2,87			2,87	2,87
1700000005377018	18-024-010-00128-001	104020	ALMENDROS-GUARA	R	433	3,30	1,29	1,29	1,29		1,29			1,29	1,29
1700000005377019	18-024-010-00129-001	104020	ALMENDROS-GUARA	R	433	2,60	3,60	3,60	3,60		3,60			3,60	3,60

INCIDENCIAS

INCIDENCIA DESCRIPCIÓN

100424 Solicita recinto que no está comprometido para la operación.
Ref:4181518 Recinto:18-024-011-00055-00001 Cultivo:101010 OLIVAR-PICUAL Regadio

(1) Superficie declarada admisible ajustada con la superficie comprometida.
(2) Factor de penalización valorando el alcance para el tipo de compromiso.

Puede verificar la integridad de una copia de este documento mediante la lectura del código QR adjunto o mediante el acceso a la dirección <https://ws050.juntadeandalucia.es/verificarFirma> indicando el código de VERIFICACIÓN

FIRMADO POR	JUAN JOSE SOLER GARCIA	FECHA	03/07/2024	
	ROCIO GUIJARRO MILLAN			
VERIFICACIÓN	Pk2jm6MP8Q4FQJJZRRTHBNMQA26B8	PÁGINA	2497/3256	



APELLIDOS Y NOMBRE / RAZÓN SOCIAL

RODRIGUEZ ARANDA JOSEFA

NIF
****6251*

EXPEDIENTE
1179245

ANUALIDAD DE PAGO
1ª

IMPORTE POR ANUALIDAD

	2023	2024	2025	2026	2027
IMPORTE MÁXIMO SUBVENCIONABLE	2.350,09 €	2.350,09 €	2.350,09 €	2.350,09 €	2.350,09 €
IMPORTE MEDIO DE TRANSFERENCIA (€/ha)	247,90 €	247,90 €	247,90 €	247,90 €	247,90 €

RESUMEN DE UNIDADES

Cód	GRUPO DE PAGO	Sup. Dec. Admisible (ha)	Sup. Comprometida (ha)	Sup. ajustada compromiso (I) (ha)	% sobredec.	Sup. Propuesta (ha)	Importe Declarado	Importe Topado	Importe Propuesto	Importe tras sobredec.
429	OLIVAR	9,48		9,48	0,00	9,48	2.350,09	2.350,09	2.350,09	2.350,09
TOTAL		9,48	9,48	9,48		9,48	2.350,09	2.350,09	2.350,09	2.350,09

APLICACIÓN DE REDUCCIONES Y PENALIZACIONES

GRUPO DE PAGO	Importe Calculado	Importe prereduc.	Criterios de subvencionabilidad y compromisos	Presentación tardía	Omisión declaración	Condicionalidad	IMPORTE (Euros) PROPUESTO
OLIVAR	2.350,09	2.350,09	0,00	0,00	0,00	0,00	2.350,09
TOTAL	2.350,09	2.350,09					2.350,09

RESUMEN DE PAGOS

	IMPORTE (Euros)			
	PROPUESTO	FEADER (Eje 2)	MAPA	CAPADR
PROPUESTO	2.350,09	1.997,58	230,54	121,97

RECINTOS PROPUESTOS

REF.	REFERENCIA SIGPAC	CULTIVO	DESCRIPCIÓN CULTIVO	S/R	G.PAGO	PEND. MEDIA (%)	SUP. DEC. ADMISIBLE (ha)	SUP. COMPROM. (ha)	SUP. AJUSTADA COMPR.(I) (ha)	SUP. CONV. SIGPAC (ha)	SUP. CERTIE. (ha)	SUP. CAMPO (ha)	SUP. CAMPO DETER. CULT. DECLARADO (ha)	SUP. DEC. REDUCIDA (ha)	SUP. PROPUESTA (ha)
1700000004529676	18-141-010-00059-001	101010	OLIVAR-PICUAL	S	429	12,00	1,82	1,82	1,82		1,82			1,82	1,82
1700000004529687	18-141-010-00180-001	101010	OLIVAR-PICUAL	S	429	7,20	0,18	0,18	0,18		0,18			0,18	0,18
1700000004529688	18-141-011-00036-001	101010	OLIVAR-PICUAL	S	429	3,70	1,16	1,16	1,16		1,16			1,16	1,16
1700000004529689	18-141-011-00133-001	101010	OLIVAR-PICUAL	S	429	3,90	5,18	5,18	5,18		5,18			5,18	5,18
1700000004529690	18-141-010-00019-001	101010	OLIVAR-PICUAL	S	429	13,40	1,14	1,14	1,14		1,14			1,14	1,14

(1) Superficie declarada admisible ajustada con la superficie comprometida.
(2) Factor de penalización valorando el alcance para el tipo de compromiso.

Puede verificar la integridad de una copia de este documento mediante la lectura del código QR adjunto o mediante el acceso a la dirección <https://ws050.juntadeandalucia.es/verificarFirma> indicando el código de VERIFICACIÓN

FIRMADO POR	JUAN JOSE SOLER GARCIA	FECHA	03/07/2024	
	ROCIO GUIJARRO MILLAN			
VERIFICACIÓN	Pk2jm6MP8Q4FQJJZRRTHBNMQA26B8	PÁGINA	2498/3256	



APELLIDOS Y NOMBRE / RAZÓN SOCIAL	NIF	EXPEDIENTE	ANUALIDAD DE PAGO
RODRIGUEZ BALSAS ROSARIO VICTORIA	****7804*	1210303	

RESUMEN DE PAGOS

	IMPORTE (Euros)			
	PROPUESTO	FEADER (Eje 2)	MAPA	CAPADR
PROPUESTO	0,00	0,00	0,00	0,00

INCIDENCIAS

INCIDENCIA DESCRIPCIÓN

- 242 Recinto pendiente de acreditación de titularidad.
 Ref:4643003 Recinto:18-040-007-00327-00001 Cultivo:104057 ALMENDROS-AVIJOR Secano
 Ref:4643012 Recinto:18-040-007-00328-00001 Cultivo:104057 ALMENDROS-AVIJOR Secano
 Ref:1700000006871728 Recinto:18-040-007-00354-00001 Cultivo:104057 ALMENDROS-AVIJOR Secano
 Ref:1700000006871731 Recinto:18-057-010-00023-00001 Cultivo:104020 ALMENDROS-GUARA Secano
 Ref:1700000006871730 Recinto:18-057-014-00134-00001 Cultivo:104020 ALMENDROS-GUARA Secano
 Ref:1700000006871733 Recinto:18-057-014-00152-00001 Cultivo:104020 ALMENDROS-GUARA Secano
 Ref:1700000006871732 Recinto:18-057-041-00117-00001 Cultivo:104057 ALMENDROS-AVIJOR Secano
- 100424 Solicita recinto que no está comprometido para la operación.
 Ref:4643003 Recinto:18-040-007-00327-00001 Cultivo:104057 ALMENDROS-AVIJOR Secano
 Ref:4643012 Recinto:18-040-007-00328-00001 Cultivo:104057 ALMENDROS-AVIJOR Secano
 Ref:1700000006871728 Recinto:18-040-007-00354-00001 Cultivo:104057 ALMENDROS-AVIJOR Secano
 Ref:1700000006871731 Recinto:18-057-010-00023-00001 Cultivo:104020 ALMENDROS-GUARA Secano
 Ref:1700000006871730 Recinto:18-057-014-00134-00001 Cultivo:104020 ALMENDROS-GUARA Secano
 Ref:1700000006871733 Recinto:18-057-014-00152-00001 Cultivo:104020 ALMENDROS-GUARA Secano
 Ref:1700000006871732 Recinto:18-057-041-00117-00001 Cultivo:104057 ALMENDROS-AVIJOR Secano
- 101008 Expediente sin compromisos vigentes.
 Operación:6503.2

(1) Superficie declarada admisible ajustada con la superficie comprometida.
 (2) Factor de penalización valorando el alcance para el tipo de compromiso.

Puede verificar la integridad de una copia de este documento mediante la lectura del código QR adjunto o mediante el acceso a la dirección https://ws050.juntadeandalucia.es/verificarFirma indicando el código de VERIFICACIÓN				
FIRMADO POR	JUAN JOSE SOLER GARCIA	FECHA	03/07/2024	
	ROCIO GUIJARRO MILLAN			
VERIFICACIÓN	Pk2jm6MP8Q4FQJJZRRTHBNMQA26B8	PÁGINA	2499/3256	



APELLIDOS Y NOMBRE / RAZÓN SOCIAL

RODRIGUEZ BELTRAN MARIA TISCAR

NIF

****5868*

EXPEDIENTE

1255883

ANUALIDAD DE PAGO

RESUMEN DE PAGOS

	<u>PROPUESTO</u>	<u>IMPORTE (Euros)</u>		
		<u>FEADER (Eje 2)</u>	<u>MAPA</u>	<u>CAPADR</u>
PROPUESTO	0,00	0,00	0,00	0,00

INCIDENCIAS

INCIDENCIA DESCRIPCIÓN

- 7162 Se advierte que en el impreso DATOS DE RECINTOS no está consignada la operación solicitada en el impreso SOLICITA LINEAS DE AYUDA DE DESARROLLO RURAL.
- 101008 Expediente sin compromisos vigentes.
Operación:6503.2

(1) Superficie declarada admisible ajustada con la superficie comprometida.
(2) Factor de penalización valorando el alcance para el tipo de compromiso.

Puede verificar la integridad de una copia de este documento mediante la lectura del código QR adjunto o mediante el acceso a la dirección <https://ws050.juntadeandalucia.es/verificarFirma> indicando el código de VERIFICACIÓN

FIRMADO POR	JUAN JOSE SOLER GARCIA	FECHA	03/07/2024	
	ROCIO GUIJARRO MILLAN			
VERIFICACIÓN	Pk2jm6MP8Q4FQJJZRRTHBNMQA26B8	PÁGINA	2500/3256	



APELLIDOS Y NOMBRE / RAZÓN SOCIAL

RODRIGUEZ CAÑADAS JOSE ANTONIO

NIF
****6209*

EXPEDIENTE
1176641

ANUALIDAD DE PAGO

1ª

IMPORTE POR ANUALIDAD

	2023	2024	2025	2026	2027
IMPORTE MÁXIMO SUBVENCIONABLE	29.927,85 €	29.927,85 €	29.927,85 €	29.927,85 €	29.927,85 €
IMPORTE MEDIO DE TRANSFERENCIA (€/ha)	97,43 €	97,43 €	97,43 €	97,43 €	97,43 €

RESUMEN DE UNIDADES

Cód	GRUPO DE PAGO	Sup. Dec. Admisible (ha)	Sup. Comprometida (ha)	Sup. ajustada compromiso (I) (ha)	% sobredec.	Sup. Propuesta (ha)	Importe Declarado	Importe Topado	Importe Propuesto	Importe tras sobredec.
426	HERBÁCEOS	129,55		100,00	0,00	100,00	15.117,00	15.117,00	15.117,00	15.117,00
428	PASTOS ASOCIADOS A GANADERÍA ECOLÓGICA	214,55		75,00	0,00	75,00	6.161,25	6.161,25	6.161,25	6.161,25
432	FRUTALES SECANO	94,62		40,00	0,00	40,00	8.649,60	8.649,60	8.649,60	8.649,60
434	HERBÁCEOS NO ELEGIBLES	92,17		92,17	0,00	92,17	0,00	0,00	0,00	0,00
TOTAL		530,89	307,17	307,17		307,17	29.927,85	29.927,85	29.927,85	29.927,85

APLICACIÓN DE REDUCCIONES Y PENALIZACIONES

GRUPO DE PAGO	Importe Calculado	Importe prereduc.	Criterios de subvencionabilidad y compromisos	Presentación tardía	Omisión declaración	Condicionalidad	IMPORTE (Euros)
							PROPUESTO
FRUTALES SECANO	8.649,60	8.649,60	0,00	0,00	0,00	0,00	8.649,60
HERBÁCEOS	15.117,00	15.117,00	0,00	0,00	0,00	0,00	15.117,00
HERBÁCEOS NO ELEGIBLES	0,00	0,00	0,00	0,00	0,00	0,00	0,00
PASTOS ASOCIADOS A GANADERÍA	6.161,25	6.161,25	0,00	0,00	0,00	0,00	6.161,25
TOTAL	29.927,85	29.927,85					29.927,85

RESUMEN DE PAGOS

PROPUESTO	IMPORTE (Euros)			
	PROPUESTO	FEADER (Eje 2)	MAPA	CAPADR
	29.927,85	25.438,67	2.935,93	1.553,25

(1) Superficie declarada admisible ajustada con la superficie comprometida.

(2) Factor de penalización valorando el alcance para el tipo de compromiso.

Puede verificar la integridad de una copia de este documento mediante la lectura del código QR adjunto o mediante el acceso a la dirección <https://ws050.juntadeandalucia.es/verificarFirma> indicando el código de VERIFICACIÓN

FIRMADO POR	JUAN JOSE SOLER GARCIA	FECHA	03/07/2024	
	ROCIO GUIJARRO MILLAN			
VERIFICACIÓN	Pk2jm6MP8Q4FQJJZRRTHBNMQA26B8	PÁGINA	2501/3256	



RECINTOS PROPUESTOS

REF.	REFERENCIA SIGPAC	CULTIVO DESCRIPCIÓN CULTIVO	S/R	G.PAGO	PEND. MEDIA (%)	SUP. DEC. ADMISIBLE (ha)	SUP. COMPROM. (ha)	SUP. AJUSTADA COMPR.(1) (ha)	SUP. CONV. SIGPAC (ha)	SUP. CERTIF. (ha)	SUP. CAMPO (ha)	SUP. CAMPO DETER. CULT. DECLARADO (ha)	SUP. DEC. REDUCIDA (ha)	SUP. PROPUESTA (ha)
-43451	18-057-005-00072-012	8000 AVENA-SIN VARIEDAD	S	426	12,70	0,03	0,03	0,03		0,03			0,03	0,03
412444	18-057-021-00474-001	8000 AVENA-SIN VARIEDAD	S	426	10,50	1,30	1,30	1,30		1,30			1,30	1,30
1700000005260043	18-057-005-00060-002	8000 AVENA-SIN VARIEDAD	S	426	5,90	1,18	1,18	1,18		1,18			1,18	1,18
1700000005260076	18-057-017-00084-002	8000 AVENA-SIN VARIEDAD	S	426	10,30	2,28	2,28	2,28		2,28			2,28	2,28
1700000005260078	18-057-020-00003-003	53001 YEROS-MORO DA 131	S	426	10,10	1,29	1,29	1,29		1,29			1,29	1,29
1700000005260079	18-057-017-00083-001	8000 AVENA-SIN VARIEDAD	S	426	11,00	0,27	0,27	0,27		0,27			0,27	0,27
1700000005260081	18-057-020-00003-002	53001 YEROS-MORO DA 131	S	426	12,00	1,25	1,25	1,25		1,25			1,25	1,25
1700000005260083	18-057-020-00004-003	53001 YEROS-MORO DA 131	S	426	10,30	6,11	6,11	6,11		6,11			6,11	6,11
1700000005260093	18-057-017-00060-002	8000 AVENA-SIN VARIEDAD	S	426	8,30	1,07	1,07	1,07		1,07			1,07	1,07
1700000005260094	18-057-021-00452-005	8000 AVENA-SIN VARIEDAD	S	426	8,10	1,89	1,89	1,89		1,89			1,89	1,89
1700000005260095	18-057-022-00042-001	8000 AVENA-SIN VARIEDAD	S	426	8,30	5,02	5,02	5,02		5,02			5,02	5,02
1700000005260096	18-057-022-00044-004	8000 AVENA-SIN VARIEDAD	S	426	9,40	13,27	13,27	13,27		13,27			13,27	13,27
1700000005260097	18-057-021-00496-001	53001 YEROS-MORO DA 131	S	426	3,60	0,14	0,14	0,14		0,14			0,14	0,14
1700000005260098	18-057-021-00491-001	53001 YEROS-MORO DA 131	S	426	7,40	0,20	0,20	0,20		0,20			0,20	0,20
1700000005260099	18-057-005-00062-007	8000 AVENA-SIN VARIEDAD	S	426	8,40	4,75	4,75	4,75		4,75			4,75	4,75
1700000005260100	18-057-022-00043-001	8000 AVENA-SIN VARIEDAD	S	426	10,10	8,25	8,25	8,25		8,25			8,25	8,25
1700000005260101	18-057-021-00440-003	53001 YEROS-MORO DA 131	S	426	10,10	1,94	1,94	1,94		1,94			1,94	1,94
1700000005260107	18-057-021-00440-004	53001 YEROS-MORO DA 131	S	426	9,20	0,53	0,53	0,53		0,53			0,53	0,53
1700000005260115	18-057-005-00075-004	8000 AVENA-SIN VARIEDAD	S	426	7,10	0,16	0,16	0,16		0,16			0,16	0,16
1700000005260124	18-057-005-00072-009	8000 AVENA-SIN VARIEDAD	S	426	6,50	0,15	0,15	0,15		0,15			0,15	0,15
1700000005260125	18-057-005-00076-004	8000 AVENA-SIN VARIEDAD	S	426	9,20	0,38	0,38	0,38		0,38			0,38	0,38
1700000005260127	18-057-005-00067-001	8000 AVENA-SIN VARIEDAD	S	426	6,60	3,71	3,71	3,71		3,71			3,71	3,71
1700000005260130	18-057-012-00082-001	8000 AVENA-SIN VARIEDAD	S	426	5,70	1,90	1,90	1,90		1,90			1,90	1,90
1700000005260131	18-057-005-00073-006	8000 AVENA-SIN VARIEDAD	S	426	7,70	4,09	4,09	4,09		4,09			4,09	4,09
1700000005260133	18-057-005-00076-001	8000 AVENA-SIN VARIEDAD	S	426	8,30	2,97	2,97	2,97		2,97			2,97	2,97
1700000005260134	18-057-005-00078-001	8000 AVENA-SIN VARIEDAD	S	426	5,60	3,35	3,35	3,35		3,35			3,35	3,35
1700000005260135	18-057-005-00113-001	8000 AVENA-SIN VARIEDAD	S	426	9,30	2,17	2,17	2,17		2,17			2,17	2,17
1700000005260138	18-057-005-00084-002	8000 AVENA-SIN VARIEDAD	S	426	8,00	0,05	0,05	0,05		0,05			0,05	0,05
1700000005260139	18-057-005-00085-001	8000 AVENA-SIN VARIEDAD	S	426	6,50	2,39	2,39	2,39		2,39			2,39	2,39
1700000005260140	18-057-021-00442-002	8000 AVENA-SIN VARIEDAD	S	426	7,70	2,53	2,53	2,53		2,53			2,53	2,53
1700000005260142	18-057-021-00455-001	8000 AVENA-SIN VARIEDAD	S	426	8,00	5,66	5,66	5,66		5,66			5,66	5,66
1700000005260143	18-057-021-00443-001	8000 AVENA-SIN VARIEDAD	S	426	8,90	1,98	1,98	1,98		1,98			1,98	1,98
1700000005260148	18-057-006-00068-001	8000 AVENA-SIN VARIEDAD	S	426	5,40	2,39	2,39	2,39		2,39			2,39	2,39
1700000005260150	18-057-012-00072-001	8000 AVENA-SIN VARIEDAD	S	426	6,40	3,36	3,36	3,36		3,36			3,36	3,36
1700000005260151	18-057-012-00071-001	8000 AVENA-SIN VARIEDAD	S	426	7,00	0,82	0,82	0,82		0,82			0,82	0,82
1700000005260152	18-057-021-00455-009	8000 AVENA-SIN VARIEDAD	S	426	8,80	4,39	4,39	4,39		4,39			4,39	4,39
1700000005260153	18-057-021-00444-001	8000 AVENA-SIN VARIEDAD	S	426	9,90	2,57	2,57	2,57		2,57			2,57	2,57
1700000005260155	18-057-021-00457-006	8000 AVENA-SIN VARIEDAD	S	426	9,30	8,49	8,49	8,49		8,49			8,49	8,49
1700000005260175	18-057-020-00002-005	53001 YEROS-MORO DA 131	S	426	4,30	1,41	1,41	1,41		1,41			1,41	1,41
1700000005260177	18-057-020-00002-004	53001 YEROS-MORO DA 131	S	426	3,70	0,26	0,26	0,26		0,26			0,26	0,26
1700000005260179	18-057-017-00093-001	8000 AVENA-SIN VARIEDAD	S	426	8,00	2,62	2,62	2,62		2,62			2,62	2,62
1700000005260182	18-057-017-00092-001	8000 AVENA-SIN VARIEDAD	S	426	8,60	1,85	1,85	1,85		1,85			1,85	1,85
1700000005260193	18-057-021-00486-003	53001 YEROS-MORO DA 131	S	426	4,40	0,17	0,17	0,17		0,17			0,17	0,17
1700000005260194	18-057-021-00454-002	53001 YEROS-MORO DA 131	S	426	4,70	0,92	0,92	0,92		0,92			0,92	0,92
1700000005260195	18-057-020-00002-003	53001 YEROS-MORO DA 131	S	426	4,10	0,71	0,71	0,71		0,71			0,71	0,71
1700000005260196	18-057-021-00450-001	8000 AVENA-SIN VARIEDAD	S	426	7,50	0,88	0,88	0,88		0,88			0,88	0,88
1700000005260197	18-057-021-00449-002	8000 AVENA-SIN VARIEDAD	S	426	6,30	0,64	0,64	0,64		0,64			0,64	0,64
1700000005260200	18-057-017-00007-003	8000 AVENA-SIN VARIEDAD	S	426	6,70	6,63	6,63	6,63		6,63			6,63	6,63
1700000005260206	18-057-017-00020-001	8000 AVENA-SIN VARIEDAD	S	426	9,10	0,89	0,89	0,89		0,89			0,89	0,89
1700000005260208	18-057-016-00005-001	8000 AVENA-SIN VARIEDAD	S	426	11,80	1,38	1,38	1,38		1,38			1,38	1,38
1700000005260210	18-057-017-00066-001	8000 AVENA-SIN VARIEDAD	S	426	3,70	0,15	0,15	0,15		0,15			0,15	0,15
1700000005260211	18-057-017-00068-002	8000 AVENA-SIN VARIEDAD	S	426	15,10	0,30	0,30	0,30		0,30			0,30	0,30
1700000005260212	18-057-014-00800-003	53001 YEROS-MORO DA 131	S	426	7,80	0,91	0,91	0,91		0,91			0,91	0,91
1700000005260215	18-057-014-00802-003	8000 AVENA-SIN VARIEDAD	S	426	12,00	2,07	2,07	2,07		2,07			2,07	2,07
1700000005260217	18-057-014-00800-008	53001 YEROS-MORO DA 131	S	426	3,40	0,20	0,20	0,20		0,20			0,20	0,20
1700000005260219	18-057-014-00800-014	53001 YEROS-MORO DA 131	S	426	3,20	0,20	0,20	0,20		0,20			0,20	0,20
1700000005260220	18-057-017-00063-002	8000 AVENA-SIN VARIEDAD	S	426	11,40	0,30	0,30	0,30		0,30			0,30	0,30
1700000005260221	18-057-017-00064-002	8000 AVENA-SIN VARIEDAD	S	426	3,20	0,20	0,20	0,20		0,20			0,20	0,20
1700000005260222	18-057-021-00457-009	53001 YEROS-MORO DA 131	S	426	3,80	0,97	0,97	0,97		0,97			0,97	0,97
1700000005260224	18-057-021-00456-003	53001 YEROS-MORO DA 131	S	426	5,20	1,61	1,61	1,61		1,61			1,61	1,61
-952822	18-057-017-00007-009	62000 PASTOS PERMANENTES DE 5 O MAS AÑOS-SIN VARIEDAD	S	428	20,10	0,01	0,01	0,01		0,01			0,01	0,01
-43466	18-057-020-00018-008	62000 PASTOS PERMANENTES DE 5 O MAS AÑOS-SIN VARIEDAD	S	428	18,80	0,18	0,18	0,18		0,18			0,18	0,18
-43456	18-057-014-00802-008	62000 PASTOS PERMANENTES DE 5 O MAS AÑOS-SIN VARIEDAD	S	428	17,80	0,16	0,16	0,16		0,16			0,16	0,16
-43455	18-057-014-00800-017	62000 PASTOS PERMANENTES DE 5 O MAS AÑOS-SIN VARIEDAD	S	428	22,50	0,01	0,01	0,01		0,01			0,01	0,01
1700000005260044	18-057-021-00439-008	62000 PASTOS PERMANENTES DE 5 O MAS AÑOS-SIN VARIEDAD	S	428	11,90	0,33	0,33	0,33		0,44			0,33	0,33
1700000005260045	18-057-021-00444-003	62000 PASTOS PERMANENTES DE 5 O MAS AÑOS-SIN VARIEDAD	S	428	16,70	0,07	0,07	0,07		0,10			0,07	0,07
1700000005260048	18-057-021-00452-004	62000 PASTOS PERMANENTES DE 5 O MAS AÑOS-SIN VARIEDAD	S	428	20,30	7,40	7,40	7,40		9,87			7,40	7,40
1700000005260049	18-057-021-00456-001	62000 PASTOS PERMANENTES DE 5 O MAS AÑOS-SIN VARIEDAD	S	428	30,70	3,37	3,37	3,37		3,97			3,37	3,37

(1) Superficie declarada admisible ajustada con la superficie comprometida.
 (2) Factor de penalización valorando el alcance para el tipo de compromiso.

Puede verificar la integridad de una copia de este documento mediante la lectura del código QR adjunto o mediante el acceso a la dirección https://ws050.juntadeandalucia.es/verificarFirma indicando el código de VERIFICACIÓN					
FIRMADO POR	JUAN JOSE SOLER GARCIA ROCIO GUIJARRO MILLAN		FECHA		03/07/2024
VERIFICACIÓN	Pk2jm6MP8Q4FQJJZRRTHBNMQA26B8		PÁGINA		2502/3256



RECINTOS PROPUESTOS

REF.	REFERENCIA SIGPAC	CULTIVO	DESCRIPCIÓN CULTIVO	S/R	G/PAGO	PEND. MEDIA (%)	SUP. DEC. ADMISIBLE (ha)	SUP. COMPROM. (ha)	SUP. AJUSTADA (ha)	SUP. CONV. SIGPAC (ha)	SUP. CERTIF. (ha)	SUP. CAMPO (ha)	SUP. CAMPO DETER. CULT. DECLARADO (ha)	SUP. DEC. REDUCIDA (ha)	SUP. PROPUESTA (ha)
170000005260051	18-057-021-00439-012	62000	PASTOS PERMANENTES DE 5 O MAS AÑOS-SIN VARIEDAD	S	428	12,50	0,37	0,37	0,37		0,37			0,37	0,37
170000005260055	18-057-021-00452-007	62000	PASTOS PERMANENTES DE 5 O MAS AÑOS-SIN VARIEDAD	S	428	17,90	0,02	0,02	0,02		0,03			0,02	0,02
170000005260057	18-057-021-00438-004	62000	PASTOS PERMANENTES DE 5 O MAS AÑOS-SIN VARIEDAD	S	428	9,40	0,14	0,14	0,14		0,17			0,14	0,14
170000005260058	18-057-021-00438-003	62000	PASTOS PERMANENTES DE 5 O MAS AÑOS-SIN VARIEDAD	S	428	9,60	0,26	0,26	0,26		0,35			0,26	0,26
170000005260068	18-057-021-00454-001	62000	PASTOS PERMANENTES DE 5 O MAS AÑOS-SIN VARIEDAD	S	428	19,50	3,04	3,04	3,04		3,58			3,04	3,04
170000005260071	18-057-021-00456-005	62000	PASTOS PERMANENTES DE 5 O MAS AÑOS-SIN VARIEDAD	S	428	14,30	0,03	0,03	0,03		0,04			0,03	0,03
170000005260072	18-057-021-00456-002	62000	PASTOS PERMANENTES DE 5 O MAS AÑOS-SIN VARIEDAD	S	428	10,20	0,14	0,14	0,14		0,14			0,14	0,14
170000005260074	18-057-021-00456-006	62000	PASTOS PERMANENTES DE 5 O MAS AÑOS-SIN VARIEDAD	S	428	15,40	0,01	0,01	0,01		0,02			0,01	0,01
170000005260108	18-057-021-00433-008	62000	PASTOS PERMANENTES DE 5 O MAS AÑOS-SIN VARIEDAD	S	428	22,60	0,04	0,04	0,04		0,05			0,04	0,04
170000005260112	18-057-021-00439-006	62000	PASTOS PERMANENTES DE 5 O MAS AÑOS-SIN VARIEDAD	S	428	14,20	2,02	2,02	2,02		2,02			2,02	2,02
170000005260116	18-057-020-00019-002	62000	PASTOS PERMANENTES DE 5 O MAS AÑOS-SIN VARIEDAD	S	428	15,30	0,16	0,16	0,16		0,21			0,16	0,16
170000005260123	18-057-021-00433-002	62000	PASTOS PERMANENTES DE 5 O MAS AÑOS-SIN VARIEDAD	S	428	22,60	2,20	2,20	2,20		2,93			2,20	2,20
170000005260145	18-057-014-00803-002	62000	PASTOS PERMANENTES DE 5 O MAS AÑOS-SIN VARIEDAD	S	428	20,10	8,44	8,44	8,44		8,44			8,44	8,44
170000005260146	18-057-020-00002-001	62000	PASTOS PERMANENTES DE 5 O MAS AÑOS-SIN VARIEDAD	S	428	24,60	4,41	4,41	4,41		5,88			4,41	4,41
170000005260157	18-057-017-00007-004	62000	PASTOS PERMANENTES DE 5 O MAS AÑOS-SIN VARIEDAD	S	428	10,60	0,05	0,05	0,05		0,06			0,05	0,05
170000005260158	18-057-017-00007-002	62000	PASTOS PERMANENTES DE 5 O MAS AÑOS-SIN VARIEDAD	S	428	16,80	2,18	2,18	2,18		2,56			2,18	2,18
170000005260160	18-057-021-00438-002	62000	PASTOS PERMANENTES DE 5 O MAS AÑOS-SIN VARIEDAD	S	428	11,60	0,17	0,17	0,17		0,20			0,17	0,17
170000005260162	18-057-020-00018-007	62000	PASTOS PERMANENTES DE 5 O MAS AÑOS-SIN VARIEDAD	S	428	22,50	0,16	0,16	0,16		0,16			0,16	0,16
170000005260171	18-057-021-00433-003	62000	PASTOS PERMANENTES DE 5 O MAS AÑOS-SIN VARIEDAD	S	428	13,00	5,47	5,47	5,47		6,43			5,47	5,47
170000005260176	18-057-021-00439-013	62000	PASTOS PERMANENTES DE 5 O MAS AÑOS-SIN VARIEDAD	S	428	15,20	1,88	1,88	1,88		2,51			1,88	1,88
170000005260183	18-057-020-00017-005	62000	PASTOS PERMANENTES DE 5 O MAS AÑOS-SIN VARIEDAD	S	428	11,00	0,05	0,05	0,05		0,05			0,05	0,05
170000005260186	18-057-021-00501-001	62000	PASTOS PERMANENTES DE 5 O MAS AÑOS-SIN VARIEDAD	S	428	14,70	1,62	1,62	1,62		1,90			1,62	1,62
170000005260198	18-057-010-00055-002	62000	PASTOS PERMANENTES DE 5 O MAS AÑOS-SIN VARIEDAD	S	428	52,60	72,41	72,41	72,41		72,41			72,41	72,41
170000005260199	18-057-010-00091-001	62000	PASTOS PERMANENTES DE 5 O MAS AÑOS-SIN VARIEDAD	S	428	41,90	90,59	90,59	90,59		90,59			90,59	90,59
170000005260209	18-057-021-00501-003	62000	PASTOS PERMANENTES DE 5 O MAS AÑOS-SIN VARIEDAD	S	428	33,30	0,81	0,81	0,81		1,08			0,81	0,81
170000005260213	18-057-021-00501-002	62000	PASTOS PERMANENTES DE 5 O MAS AÑOS-SIN VARIEDAD	S	428	16,00	0,15	0,15	0,15		0,23			0,15	0,15
170000005260223	18-057-021-00504-004	62000	PASTOS PERMANENTES DE 5 O MAS AÑOS-SIN VARIEDAD	S	428	21,90	0,73	0,73	0,73		0,97			0,73	0,73
170000005260226	18-057-017-00007-001	62000	PASTOS PERMANENTES DE 5 O MAS AÑOS-SIN VARIEDAD	S	428	14,90	0,69	0,69	0,69		0,92			0,69	0,69
170000005260229	18-057-022-00044-005	62000	PASTOS PERMANENTES DE 5 O MAS AÑOS-SIN VARIEDAD	S	428	21,50	0,89	0,89	0,89		0,89			0,89	0,89
170000005260230	18-057-014-00082-002	62000	PASTOS PERMANENTES DE 5 O MAS AÑOS-SIN VARIEDAD	S	428	22,50	3,89	3,89	3,89		5,19			3,89	3,89
-952814	18-057-014-00802-009	104022	ALMENDROS-LARGUETA	S	432	10,50	0,32	0,32	0,32		0,32			0,32	0,32
-695362	18-057-021-00435-021	104020	ALMENDROS-GUARA	S	432	11,10	3,55	3,55	3,55		3,55			3,55	3,55
-78299	18-057-014-00802-001	104022	ALMENDROS-LARGUETA	S	432	11,10	0,46	0,46	0,46		0,46			0,46	0,46
-43468	18-057-020-00018-010	104057	ALMENDROS-AVIJOR	S	432	10,50	3,41	3,41	3,41		3,41			3,41	3,41
4625001	18-057-021-00435-002	104020	ALMENDROS-GUARA	S	432	10,60	13,66	13,66	13,66		13,66			13,66	13,66
170000005260106	18-057-021-00439-004	104057	ALMENDROS-AVIJOR	S	432	10,20	11,88	11,88	11,88		11,88			11,88	11,88
170000005260126	18-057-021-00439-007	104020	ALMENDROS-GUARA	S	432	8,90	5,62	5,62	5,62		5,62			5,62	5,62
170000005260129	18-057-021-00435-017	104020	ALMENDROS-GUARA	S	432	9,70	1,85	1,85	1,85		1,85			1,85	1,85
170000005260207	18-057-017-00003-001	104020	ALMENDROS-GUARA	S	432	9,30	3,21	3,21	3,21		3,21			3,21	3,21
170000005260218	18-057-017-00027-002	104020	ALMENDROS-GUARA	S	432	9,70	3,54	3,54	3,54		3,54			3,54	3,54
170000005260236	18-057-021-00439-003	104057	ALMENDROS-AVIJOR	S	432	8,60	0,51	0,51	0,51		0,51			0,51	0,51
170000005260237	18-057-021-00433-005	104008	ALMENDROS-CONSTANTI	S	432	9,20	5,27	5,27	5,27		5,27			5,27	5,27
170000005260238	18-057-021-00456-004	104008	ALMENDROS-CONSTANTI	S	432	16,00	1,23	1,23	1,23		1,23			1,23	1,23
170000005260239	18-057-021-00454-003	104003	ALMENDROS-ANTOÑETA	S	432	13,30	1,68	1,68	1,68		1,68			1,68	1,68
170000005260240	18-057-021-00454-004	104003	ALMENDROS-ANTOÑETA	S	432	12,20	2,91	2,91	2,91		2,91			2,91	2,91
170000005260241	18-057-038-00015-001	104020	ALMENDROS-GUARA	S	432	4,40	4,11	4,11	4,11		4,11			4,11	4,11
170000005260242	18-057-021-00437-002	104057	ALMENDROS-AVIJOR	S	432	8,40	8,71	8,71	8,71		8,71			8,71	8,71
170000005260244	18-057-020-00018-003	104020	ALMENDROS-GUARA	S	432	11,20	1,44	1,44	1,44		1,44			1,44	1,44
170000005260247	18-057-020-00019-001	104003	ALMENDROS-ANTOÑETA	S	432	14,60	2,07	2,07	2,07		2,07			2,07	2,07
170000005260248	18-057-021-00436-005	104022	ALMENDROS-LARGUETA	S	432	9,90	0,82	0,82	0,82		0,82			0,82	0,82
170000005260249	18-057-021-00433-004	104008	ALMENDROS-CONSTANTI	S	432	10,60	2,43	2,43	2,43		2,43			2,43	2,43
170000005260250	18-057-008-000185-001	104020	ALMENDROS-GUARA	S	432	6,50	6,17	6,17	6,17		6,17			6,17	6,17
170000005260251	18-057-014-00799-002	104022	ALMENDROS-LARGUETA	S	432	14,00	1,13	1,13	1,13		1,13			1,13	1,13
170000005260252	18-057-021-00433-001	104008	ALMENDROS-CONSTANTI	S	432	10,90	2,26	2,26	2,26		2,26			2,26	2,26
170000005260253	18-057-020-00002-002	104057	ALMENDROS-AVIJOR	S	432	14,90	1,19	1,19	1,19		1,19			1,19	1,19
170000005260254	18-057-021-00438-001	104057	ALMENDROS-AVIJOR	S	432	8,70	3,04	3,04	3,04		3,04			3,04	3,04
170000005260255	18-057-021-00496-003	104003	ALMENDROS-ANTOÑETA	S	432	8,50	1,28	1,28	1,28		1,28			1,28	1,28
170000005260256	18-057-021-00496-005	104003	ALMENDROS-ANTOÑETA	S	432	7,80	0,87	0,87	0,87		0,87			0,87	0,87
-952839	18-057-020-00018-020	20000	BARBECHO TRADICIONAL-SIN VARIEDAD	S	434	8,60	0,18	0,18	0,18		0,18			0,18	0,18
5552663	18-057-017-00031-002	20000	BARBECHO TRADICIONAL-SIN VARIEDAD	S	434	10,50	8,46	8,46	8,46		8,46			8,46	8,46
5552668	18-057-017-00030-001	20000	BARBECHO TRADICIONAL-SIN VARIEDAD	S	434	11,60	0,60	0,60	0,60		0,60			0,60	0,60

(1) Superficie declarada admisible ajustada con la superficie comprometida.
 (2) Factor de penalización valorando el alcance para el tipo de compromiso.

Puede verificar la integridad de una copia de este documento mediante la lectura del código QR adjunto o mediante el acceso a la dirección https://ws050.juntadeandalucia.es/verificarFirma indicando el código de VERIFICACIÓN					
FIRMADO POR	JUAN JOSE SOLER GARCIA ROCIO GUIJARRO MILLAN		FECHA		03/07/2024
VERIFICACIÓN	Pk2jm6MP8Q4FQJJZRRTHBNMQA26B8		PÁGINA		2503/3256



RECINTOS PROPUESTOS

REF.	REFERENCIA SIGPAC	CULTIVO DESCRIPCIÓN CULTIVO	S/R G.PAGO	PEND. MEDIA (%)	SUP. DEC. ADMISIBLE (ha)	SUP. COMPROM. (ha)	SUP. AJUSTADA COMPR.(1) (ha)	SUP. CONV. SIGPAC (ha)	SUP. CERTIE. (ha)	SUP. CAMPO (ha)	SUP. CAMPO DETER. CULT. DECLARADO (ha)	SUP. DEC. REDUCIDA (ha)	SUP. PROPUESTA (ha)
170000005260047	18-057-058-00097-001	20000 BARBECHO TRADICIONAL-SIN VARIEDAD	S 434	3,00	1,47	1,47	1,47		1,47			1,47	1,47
170000005260061	18-057-014-00803-001	20000 BARBECHO TRADICIONAL-SIN VARIEDAD	S 434	4,00	0,46	0,46	0,46		0,46			0,46	0,46
170000005260062	18-057-021-00501-004	20000 BARBECHO TRADICIONAL-SIN VARIEDAD	S 434	12,50	3,84	3,84	3,84		3,84			3,84	3,84
170000005260063	18-057-014-00800-002	20000 BARBECHO TRADICIONAL-SIN VARIEDAD	S 434	7,10	2,43	2,43	2,43		2,43			2,43	2,43
170000005260064	18-057-014-00803-006	20000 BARBECHO TRADICIONAL-SIN VARIEDAD	S 434	6,00	0,42	0,42	0,42		0,42			0,42	0,42
170000005260065	18-057-021-00506-002	20000 BARBECHO TRADICIONAL-SIN VARIEDAD	S 434	7,10	3,23	3,23	3,23		3,23			3,23	3,23
170000005260066	18-057-014-00800-005	20000 BARBECHO TRADICIONAL-SIN VARIEDAD	S 434	13,20	0,74	0,74	0,74		0,74			0,74	0,74
170000005260067	18-057-016-00004-001	20000 BARBECHO TRADICIONAL-SIN VARIEDAD	S 434	8,80	0,40	0,40	0,40		0,40			0,40	0,40
170000005260070	18-057-021-00504-005	20000 BARBECHO TRADICIONAL-SIN VARIEDAD	S 434	8,50	4,07	4,07	4,07		4,07			4,07	4,07
170000005260073	18-057-058-00102-001	20000 BARBECHO TRADICIONAL-SIN VARIEDAD	S 434	3,90	0,22	0,22	0,22		0,22			0,22	0,22
170000005260077	18-057-021-00445-004	20000 BARBECHO TRADICIONAL-SIN VARIEDAD	S 434	6,50	2,06	2,06	2,06		2,06			2,06	2,06
170000005260080	18-057-020-00005-003	20000 BARBECHO TRADICIONAL-SIN VARIEDAD	S 434	7,00	1,91	1,91	1,91		1,91			1,91	1,91
170000005260082	18-057-020-00018-004	20000 BARBECHO TRADICIONAL-SIN VARIEDAD	S 434	7,70	11,82	11,82	11,82		11,82			11,82	11,82
170000005260084	18-057-021-00508-001	20000 BARBECHO TRADICIONAL-SIN VARIEDAD	S 434	8,60	1,75	1,75	1,75		1,75			1,75	1,75
170000005260085	18-057-020-00017-001	20000 BARBECHO TRADICIONAL-SIN VARIEDAD	S 434	5,80	1,78	1,78	1,78		1,78			1,78	1,78
170000005260086	18-057-022-00041-001	20000 BARBECHO TRADICIONAL-SIN VARIEDAD	S 434	8,30	6,93	6,93	6,93		6,93			6,93	6,93
170000005260087	18-057-022-00042-001	20000 BARBECHO TRADICIONAL-SIN VARIEDAD	S 434	8,30	7,28	7,28	7,28		7,28			7,28	7,28
170000005260088	18-057-058-00094-001	20000 BARBECHO TRADICIONAL-SIN VARIEDAD	S 434	8,30	1,01	1,01	1,01		1,01			1,01	1,01
170000005260089	18-057-058-00095-001	20000 BARBECHO TRADICIONAL-SIN VARIEDAD	S 434	7,40	1,22	1,22	1,22		1,22			1,22	1,22
170000005260090	18-057-058-00096-001	20000 BARBECHO TRADICIONAL-SIN VARIEDAD	S 434	3,90	2,01	2,01	2,01		2,01			2,01	2,01
170000005260092	18-057-017-00054-001	20000 BARBECHO TRADICIONAL-SIN VARIEDAD	S 434	10,70	0,83	0,83	0,83		0,83			0,83	0,83
170000005260102	18-057-021-00434-001	20000 BARBECHO TRADICIONAL-SIN VARIEDAD	S 434	10,00	3,88	3,88	3,88		3,88			3,88	3,88
170000005260103	18-057-021-00435-001	20000 BARBECHO TRADICIONAL-SIN VARIEDAD	S 434	12,10	4,67	4,67	4,67		4,67			4,67	4,67
170000005260105	18-057-021-00435-003	20000 BARBECHO TRADICIONAL-SIN VARIEDAD	S 434	9,20	13,06	13,06	13,06		13,06			13,06	13,06
170000005260163	18-057-017-00051-002	20000 BARBECHO TRADICIONAL-SIN VARIEDAD	S 434	10,60	0,56	0,56	0,56		0,56			0,56	0,56
170000005260165	18-057-017-00053-001	20000 BARBECHO TRADICIONAL-SIN VARIEDAD	S 434	9,20	0,24	0,24	0,24		0,24			0,24	0,24
170000005260170	18-057-017-00005-002	20000 BARBECHO TRADICIONAL-SIN VARIEDAD	S 434	6,90	1,30	1,30	1,30		1,30			1,30	1,30
170000005260173	18-057-017-00005-003	20000 BARBECHO TRADICIONAL-SIN VARIEDAD	S 434	7,90	1,41	1,41	1,41		1,41			1,41	1,41
170000005260214	18-057-021-00452-002	20000 BARBECHO TRADICIONAL-SIN VARIEDAD	S 434	12,30	1,93	1,93	1,93		1,93			1,93	1,93

INCIDENCIAS

INCIDENCIA DESCRIPCIÓN

- 8200 Línea de declaración monitorizada con resultado no admisible
Ref:170000005260216 Recinto:18-057-014-00800-00003 Cultivo:53001 YEROS-MORO DA 131
Ref:170000005260059 Recinto:18-057-021-00457-00005 Cultivo:53001 YEROS-MORO DA 131
- 8400 Monitorización Línea de declaración monitorizada con situación 12 o "nula" y sin información de producto.
Ref:170000005260216 Recinto:18-057-014-00800-00003 Cultivo: - IDENTIFICADOR DE LA PARCELA AGRÍCOLA:74 Código de producto declarado en dicho recinto.:53 Código de variedad/especie/tipo declarada en dicho recinto.:1 Línea de ayuda declarada en dicho recinto.:
Ref:170000005260059 Recinto:18-057-021-00457-00005 Cultivo: - IDENTIFICADOR DE LA PARCELA AGRÍCOLA:64 Código de producto declarado en dicho recinto.:53 Código de variedad/especie/tipo declarada en dicho recinto.:1 Línea de ayuda declarada en dicho recinto.:
- 100400 Recinto con cultivo, variedad, régimen de explotación o uso Sigpac no compatible con la operación solicitada (Anexo IV.I Cultivos y variedades elegibles para las Intervenciones. Orden de 28 de marzo de 2023).
Ref:5552666 Recinto:18-057-017-00031-00006 Cultivo:20000 BARBECHO TRADICIONAL-SIN VARIEDAD Secano Uso:EP
Ref:170000005260233 Recinto:18-057-017-00083-00005 Cultivo:8000 AVENA-SIN VARIEDAD Secano Uso:EP
- 100411 Recinto no admisible por no estar asociado en SIGGAN a una explotación ganadera admisible (Artículo 10 de la Orden de 28 de marzo de 2023).
Ref:-952804 Recinto:18-057-005-00060-00010 Cultivo:62000 PASTOS PERMANENTES DE 5 O MAS AÑOS-SIN VARIEDAD Secano
Ref:-952805 Recinto:18-057-005-00067-00002 Cultivo:62000 PASTOS PERMANENTES DE 5 O MAS AÑOS-SIN VARIEDAD Secano
Ref:-952809 Recinto:18-057-005-00075-00008 Cultivo:62000 PASTOS PERMANENTES DE 5 O MAS AÑOS-SIN VARIEDAD Secano
Ref:-952810 Recinto:18-057-005-00113-00006 Cultivo:62000 PASTOS PERMANENTES DE 5 O MAS AÑOS-SIN VARIEDAD Secano
Ref:170000005260204 Recinto:18-057-014-00798-00001 Cultivo:62000 PASTOS PERMANENTES DE 5 O MAS AÑOS-SIN VARIEDAD Secano
Ref:170000005260228 Recinto:18-057-014-00799-00007 Cultivo:62000 PASTOS PERMANENTES DE 5 O MAS AÑOS-SIN VARIEDAD Secano
Ref:170000005260202 Recinto:18-057-014-00799-00008 Cultivo:62000 PASTOS PERMANENTES DE 5 O MAS AÑOS-SIN VARIEDAD Secano
Ref:170000005260205 Recinto:18-057-014-00800-00001 Cultivo:62000 PASTOS PERMANENTES DE 5 O MAS AÑOS-SIN VARIEDAD Secano
Ref:-43453 Recinto:18-057-014-00800-00015 Cultivo:62000 PASTOS PERMANENTES DE 5 O MAS AÑOS-SIN VARIEDAD Secano
Ref:-43454 Recinto:18-057-014-00800-00015 Cultivo:62000 PASTOS PERMANENTES DE 5 O MAS AÑOS-SIN VARIEDAD Secano
Ref:-952811 Recinto:18-057-014-00800-00020 Cultivo:62000 PASTOS PERMANENTES DE 5 O MAS AÑOS-SIN VARIEDAD Secano
Ref:-952813 Recinto:18-057-014-00800-00022 Cultivo:62000 PASTOS PERMANENTES DE 5 O MAS AÑOS-SIN VARIEDAD Secano
Ref:-952818 Recinto:18-057-014-00803-00009 Cultivo:62000 PASTOS PERMANENTES DE 5 O MAS AÑOS-SIN VARIEDAD Secano

(1) Superficie declarada admisible ajustada con la superficie comprometida.
(2) Factor de penalización valorando el alcance para el tipo de compromiso.

Puede verificar la integridad de una copia de este documento mediante la lectura del código QR adjunto o mediante el acceso a la dirección https://ws050.juntadeandalucia.es/verificarFirma indicando el código de VERIFICACIÓN					
FIRMADO POR	JUAN JOSE SOLER GARCIA		FECHA		03/07/2024
	ROCIO GUIJARRO MILLAN				
VERIFICACIÓN	Pk2jm6MP8Q4FQJJZRRTHBNMQA26B8		PÁGINA		2504/3256



INCIDENCIAS

INCIDENCIA DESCRIPCIÓN

- Ref:170000005260225 Recinto:18-057-017-00003-00002 Cultivo:62000 PASTOS PERMANENTES DE 5 O MAS AÑOS-SIN VARIEDAD Secano
- Ref:170000005260161 Recinto:18-057-017-00003-00004 Cultivo:62000 PASTOS PERMANENTES DE 5 O MAS AÑOS-SIN VARIEDAD Secano
- Ref:170000005260156 Recinto:18-057-017-00005-00004 Cultivo:62000 PASTOS PERMANENTES DE 5 O MAS AÑOS-SIN VARIEDAD Secano
- Ref:170000005260231 Recinto:18-057-017-00027-00001 Cultivo:62000 PASTOS PERMANENTES DE 5 O MAS AÑOS-SIN VARIEDAD Secano
- Ref:5552669 Recinto:18-057-017-00030-00003 Cultivo:62000 PASTOS PERMANENTES DE 5 O MAS AÑOS-SIN VARIEDAD Secano
- Ref:5552662 Recinto:18-057-017-00031-00001 Cultivo:62000 PASTOS PERMANENTES DE 5 O MAS AÑOS-SIN VARIEDAD Secano
- Ref:5552664 Recinto:18-057-017-00031-00004 Cultivo:62000 PASTOS PERMANENTES DE 5 O MAS AÑOS-SIN VARIEDAD Secano
- Ref:5552665 Recinto:18-057-017-00031-00005 Cultivo:62000 PASTOS PERMANENTES DE 5 O MAS AÑOS-SIN VARIEDAD Secano
- Ref:170000005260141 Recinto:18-057-017-00093-00002 Cultivo:62000 PASTOS PERMANENTES DE 5 O MAS AÑOS-SIN VARIEDAD Secano
- Ref:170000005260185 Recinto:18-057-020-00002-00006 Cultivo:62000 PASTOS PERMANENTES DE 5 O MAS AÑOS-SIN VARIEDAD Secano
- Ref:170000005260180 Recinto:18-057-020-00003-00004 Cultivo:62000 PASTOS PERMANENTES DE 5 O MAS AÑOS-SIN VARIEDAD Secano
- Ref:952826 Recinto:18-057-020-00003-00005 Cultivo:62000 PASTOS PERMANENTES DE 5 O MAS AÑOS-SIN VARIEDAD Secano
- Ref:1327681 Recinto:18-057-020-00003-00006 Cultivo:62000 PASTOS PERMANENTES DE 5 O MAS AÑOS-SIN VARIEDAD Secano
- Ref:170000005260192 Recinto:18-057-020-00004-00005 Cultivo:62000 PASTOS PERMANENTES DE 5 O MAS AÑOS-SIN VARIEDAD Secano
- Ref:952827 Recinto:18-057-020-00004-00007 Cultivo:62000 PASTOS PERMANENTES DE 5 O MAS AÑOS-SIN VARIEDAD Secano
- Ref:952828 Recinto:18-057-020-00004-00008 Cultivo:62000 PASTOS PERMANENTES DE 5 O MAS AÑOS-SIN VARIEDAD Secano
- Ref:952829 Recinto:18-057-020-00004-00009 Cultivo:62000 PASTOS PERMANENTES DE 5 O MAS AÑOS-SIN VARIEDAD Secano
- Ref:952830 Recinto:18-057-020-00004-00010 Cultivo:62000 PASTOS PERMANENTES DE 5 O MAS AÑOS-SIN VARIEDAD Secano
- Ref:952831 Recinto:18-057-020-00017-00006 Cultivo:62000 PASTOS PERMANENTES DE 5 O MAS AÑOS-SIN VARIEDAD Secano
- Ref:170000005260188 Recinto:18-057-020-00018-00001 Cultivo:62000 PASTOS PERMANENTES DE 5 O MAS AÑOS-SIN VARIEDAD Secano
- Ref:170000005260191 Recinto:18-057-020-00018-00002 Cultivo:62000 PASTOS PERMANENTES DE 5 O MAS AÑOS-SIN VARIEDAD Secano
- Ref:170000005260187 Recinto:18-057-020-00019-00003 Cultivo:62000 PASTOS PERMANENTES DE 5 O MAS AÑOS-SIN VARIEDAD Secano
- Ref:952845 Recinto:18-057-020-00019-00006 Cultivo:62000 PASTOS PERMANENTES DE 5 O MAS AÑOS-SIN VARIEDAD Secano
- Ref:1327682 Recinto:18-057-020-00019-00009 Cultivo:62000 PASTOS PERMANENTES DE 5 O MAS AÑOS-SIN VARIEDAD Secano
- Ref:170000005260166 Recinto:18-057-021-00434-00002 Cultivo:62000 PASTOS PERMANENTES DE 5 O MAS AÑOS-SIN VARIEDAD Secano
- Ref:170000005260121 Recinto:18-057-021-00434-00003 Cultivo:62000 PASTOS PERMANENTES DE 5 O MAS AÑOS-SIN VARIEDAD Secano
- Ref:170000005260122 Recinto:18-057-021-00435-00004 Cultivo:62000 PASTOS PERMANENTES DE 5 O MAS AÑOS-SIN VARIEDAD Secano
- Ref:170000005260119 Recinto:18-057-021-00435-00005 Cultivo:62000 PASTOS PERMANENTES DE 5 O MAS AÑOS-SIN VARIEDAD Secano
- Ref:170000005260120 Recinto:18-057-021-00435-00006 Cultivo:62000 PASTOS PERMANENTES DE 5 O MAS AÑOS-SIN VARIEDAD Secano
- Ref:170000005260117 Recinto:18-057-021-00435-00007 Cultivo:62000 PASTOS PERMANENTES DE 5 O MAS AÑOS-SIN VARIEDAD Secano
- Ref:170000005260118 Recinto:18-057-021-00435-00008 Cultivo:62000 PASTOS PERMANENTES DE 5 O MAS AÑOS-SIN VARIEDAD Secano
- Ref:170000005260164 Recinto:18-057-021-00435-00009 Cultivo:62000 PASTOS PERMANENTES DE 5 O MAS AÑOS-SIN VARIEDAD Secano
- Ref:170000005260113 Recinto:18-057-021-00435-00010 Cultivo:62000 PASTOS PERMANENTES DE 5 O MAS AÑOS-SIN VARIEDAD Secano
- Ref:170000005260114 Recinto:18-057-021-00435-00011 Cultivo:62000 PASTOS PERMANENTES DE 5 O MAS AÑOS-SIN VARIEDAD Secano
- Ref:170000005260111 Recinto:18-057-021-00435-00012 Cultivo:62000 PASTOS PERMANENTES DE 5 O MAS AÑOS-SIN VARIEDAD Secano
- Ref:170000005260109 Recinto:18-057-021-00435-00013 Cultivo:62000 PASTOS PERMANENTES DE 5 O MAS AÑOS-SIN VARIEDAD Secano
- Ref:170000005260054 Recinto:18-057-021-00435-00014 Cultivo:62000 PASTOS PERMANENTES DE 5 O MAS AÑOS-SIN VARIEDAD Secano
- Ref:170000005260110 Recinto:18-057-021-00435-00015 Cultivo:62000 PASTOS PERMANENTES DE 5 O MAS AÑOS-SIN VARIEDAD Secano

(1) Superficie declarada admisible ajustada con la superficie comprometida.
 (2) Factor de penalización valorando el alcance para el tipo de compromiso.

Puede verificar la integridad de una copia de este documento mediante la lectura del código QR adjunto o mediante el acceso a la dirección <https://ws050.juntadeandalucia.es/verificarFirma> indicando el código de VERIFICACIÓN

FIRMADO POR	JUAN JOSE SOLER GARCIA	FECHA	03/07/2024	
	ROCIO GUIJARRO MILLAN			
VERIFICACIÓN	Pk2jm6MP8Q4FQJJZRRTHBNMQA26B8	PÁGINA	2505/3256	




INCIDENCIAS

INCIDENCIA DESCRIPCIÓN

- Ref:170000005260174 Recinto:18-057-021-00435-00016 Cultivo:62000 PASTOS PERMANENTES DE 5 O MAS AÑOS-SIN VARIEDAD Secano
- Ref:170000005260168 Recinto:18-057-021-00435-00019 Cultivo:62000 PASTOS PERMANENTES DE 5 O MAS AÑOS-SIN VARIEDAD Secano
- Ref:170000005260053 Recinto:18-057-021-00435-00020 Cultivo:62000 PASTOS PERMANENTES DE 5 O MAS AÑOS-SIN VARIEDAD Secano
- Ref:170000005260056 Recinto:18-057-021-00437-00005 Cultivo:62000 PASTOS PERMANENTES DE 5 O MAS AÑOS-SIN VARIEDAD Secano
- Ref:170000005260137 Recinto:18-057-021-00439-00002 Cultivo:62000 PASTOS PERMANENTES DE 5 O MAS AÑOS-SIN VARIEDAD Secano
- Ref:170000005260136 Recinto:18-057-021-00439-00005 Cultivo:62000 PASTOS PERMANENTES DE 5 O MAS AÑOS-SIN VARIEDAD Secano
- Ref:170000005260046 Recinto:18-057-021-00442-00003 Cultivo:62000 PASTOS PERMANENTES DE 5 O MAS AÑOS-SIN VARIEDAD Secano
- Ref:170000005260172 Recinto:18-057-021-00448-00001 Cultivo:62000 PASTOS PERMANENTES DE 5 O MAS AÑOS-SIN VARIEDAD Secano
- Ref:-952864 Recinto:18-057-021-00454-00007 Cultivo:62000 PASTOS PERMANENTES DE 5 O MAS AÑOS-SIN VARIEDAD Secano
- Ref:170000005260050 Recinto:18-057-021-00455-00006 Cultivo:62000 PASTOS PERMANENTES DE 5 O MAS AÑOS-SIN VARIEDAD Secano
- Ref:170000005260075 Recinto:18-057-021-00455-00014 Cultivo:62000 PASTOS PERMANENTES DE 5 O MAS AÑOS-SIN VARIEDAD Secano
- Ref:-952871 Recinto:18-057-021-00456-00007 Cultivo:62000 PASTOS PERMANENTES DE 5 O MAS AÑOS-SIN VARIEDAD Secano
- Ref:170000005260184 Recinto:18-057-021-00457-00001 Cultivo:62000 PASTOS PERMANENTES DE 5 O MAS AÑOS-SIN VARIEDAD Secano
- Ref:170000005260069 Recinto:18-057-021-00457-00002 Cultivo:62000 PASTOS PERMANENTES DE 5 O MAS AÑOS-SIN VARIEDAD Secano
- Ref:-952875 Recinto:18-057-021-00457-00012 Cultivo:62000 PASTOS PERMANENTES DE 5 O MAS AÑOS-SIN VARIEDAD Secano
- Ref:-952876 Recinto:18-057-021-00457-00013 Cultivo:62000 PASTOS PERMANENTES DE 5 O MAS AÑOS-SIN VARIEDAD Secano
- Ref:170000005260203 Recinto:18-057-021-00501-00005 Cultivo:62000 PASTOS PERMANENTES DE 5 O MAS AÑOS-SIN VARIEDAD Secano
- Ref:170000005260201 Recinto:18-057-022-00044-00003 Cultivo:62000 PASTOS PERMANENTES DE 5 O MAS AÑOS-SIN VARIEDAD Secano
- Ref:-952879 Recinto:18-057-058-00094-00003 Cultivo:62000 PASTOS PERMANENTES DE 5 O MAS AÑOS-SIN VARIEDAD Secano
- Ref:-952880 Recinto:18-057-058-00094-00004 Cultivo:62000 PASTOS PERMANENTES DE 5 O MAS AÑOS-SIN VARIEDAD Secano
- Ref:-43474 Recinto:18-057-058-00095-00004 Cultivo:62000 PASTOS PERMANENTES DE 5 O MAS AÑOS-SIN VARIEDAD Secano
- Ref:-43475 Recinto:18-057-058-00095-00005 Cultivo:62000 PASTOS PERMANENTES DE 5 O MAS AÑOS-SIN VARIEDAD Secano
- Ref:-952881 Recinto:18-057-058-00095-00006 Cultivo:62000 PASTOS PERMANENTES DE 5 O MAS AÑOS-SIN VARIEDAD Secano
- Ref:-952882 Recinto:18-057-058-00095-00007 Cultivo:62000 PASTOS PERMANENTES DE 5 O MAS AÑOS-SIN VARIEDAD Secano
- 100424 Solicita recinto que no está comprometido para la operación.
- Ref:-952804 Recinto:18-057-005-00060-00010 Cultivo:62000 PASTOS PERMANENTES DE 5 O MAS AÑOS-SIN VARIEDAD Secano
- Ref:-952805 Recinto:18-057-005-00067-00002 Cultivo:62000 PASTOS PERMANENTES DE 5 O MAS AÑOS-SIN VARIEDAD Secano
- Ref:-952809 Recinto:18-057-005-00075-00008 Cultivo:62000 PASTOS PERMANENTES DE 5 O MAS AÑOS-SIN VARIEDAD Secano
- Ref:-952810 Recinto:18-057-005-00113-00006 Cultivo:62000 PASTOS PERMANENTES DE 5 O MAS AÑOS-SIN VARIEDAD Secano
- Ref:170000005260204 Recinto:18-057-014-00798-00001 Cultivo:62000 PASTOS PERMANENTES DE 5 O MAS AÑOS-SIN VARIEDAD Secano
- Ref:170000005260228 Recinto:18-057-014-00799-00007 Cultivo:62000 PASTOS PERMANENTES DE 5 O MAS AÑOS-SIN VARIEDAD Secano
- Ref:170000005260202 Recinto:18-057-014-00799-00008 Cultivo:62000 PASTOS PERMANENTES DE 5 O MAS AÑOS-SIN VARIEDAD Secano
- Ref:170000005260205 Recinto:18-057-014-00800-00001 Cultivo:62000 PASTOS PERMANENTES DE 5 O MAS AÑOS-SIN VARIEDAD Secano
- Ref:170000005260216 Recinto:18-057-014-00800-00003 Cultivo:53001 YEROS-MORO DA 131 Secano
- Ref:-43453 Recinto:18-057-014-00800-00015 Cultivo:62000 PASTOS PERMANENTES DE 5 O MAS AÑOS-SIN VARIEDAD Secano
- Ref:-43454 Recinto:18-057-014-00800-00015 Cultivo:62000 PASTOS PERMANENTES DE 5 O MAS AÑOS-SIN VARIEDAD Secano
- Ref:-952811 Recinto:18-057-014-00800-00020 Cultivo:62000 PASTOS PERMANENTES DE 5 O MAS AÑOS-SIN VARIEDAD Secano
- Ref:-952813 Recinto:18-057-014-00800-00022 Cultivo:62000 PASTOS PERMANENTES DE 5 O MAS AÑOS-SIN VARIEDAD Secano
- Ref:-952818 Recinto:18-057-014-00803-00009 Cultivo:62000 PASTOS PERMANENTES DE 5 O MAS AÑOS-SIN VARIEDAD Secano
- Ref:170000005260225 Recinto:18-057-017-00003-00002 Cultivo:62000 PASTOS PERMANENTES DE 5 O MAS AÑOS-SIN VARIEDAD Secano
- Ref:170000005260161 Recinto:18-057-017-00003-00004 Cultivo:62000 PASTOS PERMANENTES DE 5 O MAS AÑOS-SIN VARIEDAD Secano
- Ref:170000005260156 Recinto:18-057-017-00005-00004 Cultivo:62000 PASTOS PERMANENTES DE 5 O MAS AÑOS-SIN VARIEDAD Secano

(1) Superficie declarada admisible ajustada con la superficie comprometida.
 (2) Factor de penalización valorando el alcance para el tipo de compromiso.

Puede verificar la integridad de una copia de este documento mediante la lectura del código QR adjunto o mediante el acceso a la dirección https://ws050.juntadeandalucia.es/verificarFirma indicando el código de VERIFICACIÓN				
FIRMADO POR	JUAN JOSE SOLER GARCIA	FECHA	03/07/2024	
	ROCIO GUIJARRO MILLAN			
VERIFICACIÓN	Pk2jm6MP8Q4FQJJZRRTHBNMQA26B8		PÁGINA 2506/3256	



INCIDENCIAS

INCIDENCIA DESCRIPCIÓN

- Ref:170000005260231 Recinto:18-057-017-00027-00001 Cultivo:62000 PASTOS PERMANENTES DE 5 O MAS AÑOS-SIN VARIEDAD Secano
- Ref:5552669 Recinto:18-057-017-00030-00003 Cultivo:62000 PASTOS PERMANENTES DE 5 O MAS AÑOS-SIN VARIEDAD Secano
- Ref:5552662 Recinto:18-057-017-00031-00001 Cultivo:62000 PASTOS PERMANENTES DE 5 O MAS AÑOS-SIN VARIEDAD Secano
- Ref:5552664 Recinto:18-057-017-00031-00004 Cultivo:62000 PASTOS PERMANENTES DE 5 O MAS AÑOS-SIN VARIEDAD Secano
- Ref:5552665 Recinto:18-057-017-00031-00005 Cultivo:62000 PASTOS PERMANENTES DE 5 O MAS AÑOS-SIN VARIEDAD Secano
- Ref:5552666 Recinto:18-057-017-00031-00006 Cultivo:20000 BARBECHO TRADICIONAL-SIN VARIEDAD Secano
- Ref:170000005260233 Recinto:18-057-017-00083-00005 Cultivo:8000 AVENA-SIN VARIEDAD Secano
- Ref:170000005260141 Recinto:18-057-017-00093-00002 Cultivo:62000 PASTOS PERMANENTES DE 5 O MAS AÑOS-SIN VARIEDAD Secano
- Ref:170000005260185 Recinto:18-057-020-00002-00006 Cultivo:62000 PASTOS PERMANENTES DE 5 O MAS AÑOS-SIN VARIEDAD Secano
- Ref:170000005260180 Recinto:18-057-020-00003-00004 Cultivo:62000 PASTOS PERMANENTES DE 5 O MAS AÑOS-SIN VARIEDAD Secano
- Ref:-952826 Recinto:18-057-020-00003-00005 Cultivo:62000 PASTOS PERMANENTES DE 5 O MAS AÑOS-SIN VARIEDAD Secano
- Ref:-1327681 Recinto:18-057-020-00003-00006 Cultivo:62000 PASTOS PERMANENTES DE 5 O MAS AÑOS-SIN VARIEDAD Secano
- Ref:170000005260192 Recinto:18-057-020-00004-00005 Cultivo:62000 PASTOS PERMANENTES DE 5 O MAS AÑOS-SIN VARIEDAD Secano
- Ref:-952827 Recinto:18-057-020-00004-00007 Cultivo:62000 PASTOS PERMANENTES DE 5 O MAS AÑOS-SIN VARIEDAD Secano
- Ref:-952828 Recinto:18-057-020-00004-00008 Cultivo:62000 PASTOS PERMANENTES DE 5 O MAS AÑOS-SIN VARIEDAD Secano
- Ref:-952829 Recinto:18-057-020-00004-00009 Cultivo:62000 PASTOS PERMANENTES DE 5 O MAS AÑOS-SIN VARIEDAD Secano
- Ref:-952830 Recinto:18-057-020-00004-00010 Cultivo:62000 PASTOS PERMANENTES DE 5 O MAS AÑOS-SIN VARIEDAD Secano
- Ref:-952831 Recinto:18-057-020-00017-00006 Cultivo:62000 PASTOS PERMANENTES DE 5 O MAS AÑOS-SIN VARIEDAD Secano
- Ref:170000005260188 Recinto:18-057-020-00018-00001 Cultivo:62000 PASTOS PERMANENTES DE 5 O MAS AÑOS-SIN VARIEDAD Secano
- Ref:170000005260191 Recinto:18-057-020-00018-00002 Cultivo:62000 PASTOS PERMANENTES DE 5 O MAS AÑOS-SIN VARIEDAD Secano
- Ref:170000005260187 Recinto:18-057-020-00019-00003 Cultivo:62000 PASTOS PERMANENTES DE 5 O MAS AÑOS-SIN VARIEDAD Secano
- Ref:-952845 Recinto:18-057-020-00019-00006 Cultivo:62000 PASTOS PERMANENTES DE 5 O MAS AÑOS-SIN VARIEDAD Secano
- Ref:-1327682 Recinto:18-057-020-00019-00009 Cultivo:62000 PASTOS PERMANENTES DE 5 O MAS AÑOS-SIN VARIEDAD Secano
- Ref:170000005260166 Recinto:18-057-021-00434-00002 Cultivo:62000 PASTOS PERMANENTES DE 5 O MAS AÑOS-SIN VARIEDAD Secano
- Ref:170000005260121 Recinto:18-057-021-00434-00003 Cultivo:62000 PASTOS PERMANENTES DE 5 O MAS AÑOS-SIN VARIEDAD Secano
- Ref:170000005260122 Recinto:18-057-021-00435-00004 Cultivo:62000 PASTOS PERMANENTES DE 5 O MAS AÑOS-SIN VARIEDAD Secano
- Ref:170000005260119 Recinto:18-057-021-00435-00005 Cultivo:62000 PASTOS PERMANENTES DE 5 O MAS AÑOS-SIN VARIEDAD Secano
- Ref:170000005260120 Recinto:18-057-021-00435-00006 Cultivo:62000 PASTOS PERMANENTES DE 5 O MAS AÑOS-SIN VARIEDAD Secano
- Ref:170000005260117 Recinto:18-057-021-00435-00007 Cultivo:62000 PASTOS PERMANENTES DE 5 O MAS AÑOS-SIN VARIEDAD Secano
- Ref:170000005260118 Recinto:18-057-021-00435-00008 Cultivo:62000 PASTOS PERMANENTES DE 5 O MAS AÑOS-SIN VARIEDAD Secano
- Ref:170000005260164 Recinto:18-057-021-00435-00009 Cultivo:62000 PASTOS PERMANENTES DE 5 O MAS AÑOS-SIN VARIEDAD Secano
- Ref:170000005260113 Recinto:18-057-021-00435-00010 Cultivo:62000 PASTOS PERMANENTES DE 5 O MAS AÑOS-SIN VARIEDAD Secano
- Ref:170000005260114 Recinto:18-057-021-00435-00011 Cultivo:62000 PASTOS PERMANENTES DE 5 O MAS AÑOS-SIN VARIEDAD Secano
- Ref:170000005260111 Recinto:18-057-021-00435-00012 Cultivo:62000 PASTOS PERMANENTES DE 5 O MAS AÑOS-SIN VARIEDAD Secano
- Ref:170000005260109 Recinto:18-057-021-00435-00013 Cultivo:62000 PASTOS PERMANENTES DE 5 O MAS AÑOS-SIN VARIEDAD Secano
- Ref:170000005260054 Recinto:18-057-021-00435-00014 Cultivo:62000 PASTOS PERMANENTES DE 5 O MAS AÑOS-SIN VARIEDAD Secano
- Ref:170000005260110 Recinto:18-057-021-00435-00015 Cultivo:62000 PASTOS PERMANENTES DE 5 O MAS AÑOS-SIN VARIEDAD Secano
- Ref:170000005260174 Recinto:18-057-021-00435-00016 Cultivo:62000 PASTOS PERMANENTES DE 5 O MAS AÑOS-SIN VARIEDAD Secano
- Ref:170000005260168 Recinto:18-057-021-00435-00019 Cultivo:62000 PASTOS PERMANENTES DE 5 O MAS AÑOS-SIN VARIEDAD Secano

(1) Superficie declarada admisible ajustada con la superficie comprometida.
 (2) Factor de penalización valorando el alcance para el tipo de compromiso.

Puede verificar la integridad de una copia de este documento mediante la lectura del código QR adjunto o mediante el acceso a la dirección <https://ws050.juntadeandalucia.es/verificarFirma> indicando el código de VERIFICACIÓN

FIRMADO POR	JUAN JOSE SOLER GARCIA	FECHA	03/07/2024	
	ROCIO GUIJARRO MILLAN			
VERIFICACIÓN	Pk2jm6MP8Q4FQJJZRRTHBNMQA26B8	PÁGINA	2507/3256	



INCIDENCIAS

INCIDENCIA DESCRIPCIÓN

- Ref:170000005260053 Recinto:18-057-021-00435-0002 Cultivo:62000 PASTOS PERMANENTES DE 5 O MAS AÑOS-SIN VARIEDAD Secano
- Ref:170000005260056 Recinto:18-057-021-00437-00005 Cultivo:62000 PASTOS PERMANENTES DE 5 O MAS AÑOS-SIN VARIEDAD Secano
- Ref:170000005260137 Recinto:18-057-021-00439-00002 Cultivo:62000 PASTOS PERMANENTES DE 5 O MAS AÑOS-SIN VARIEDAD Secano
- Ref:170000005260136 Recinto:18-057-021-00439-00005 Cultivo:62000 PASTOS PERMANENTES DE 5 O MAS AÑOS-SIN VARIEDAD Secano
- Ref:170000005260046 Recinto:18-057-021-00442-00003 Cultivo:62000 PASTOS PERMANENTES DE 5 O MAS AÑOS-SIN VARIEDAD Secano
- Ref:170000005260172 Recinto:18-057-021-00448-00001 Cultivo:62000 PASTOS PERMANENTES DE 5 O MAS AÑOS-SIN VARIEDAD Secano
- Ref:-952861 Recinto:18-057-021-00452-00009 Cultivo:62000 PASTOS PERMANENTES DE 5 O MAS AÑOS-SIN VARIEDAD Secano
- Ref:-952864 Recinto:18-057-021-00454-00007 Cultivo:62000 PASTOS PERMANENTES DE 5 O MAS AÑOS-SIN VARIEDAD Secano
- Ref:170000005260050 Recinto:18-057-021-00455-00006 Cultivo:62000 PASTOS PERMANENTES DE 5 O MAS AÑOS-SIN VARIEDAD Secano
- Ref:170000005260075 Recinto:18-057-021-00455-00014 Cultivo:62000 PASTOS PERMANENTES DE 5 O MAS AÑOS-SIN VARIEDAD Secano
- Ref:-952871 Recinto:18-057-021-00456-00007 Cultivo:62000 PASTOS PERMANENTES DE 5 O MAS AÑOS-SIN VARIEDAD Secano
- Ref:170000005260184 Recinto:18-057-021-00457-00001 Cultivo:62000 PASTOS PERMANENTES DE 5 O MAS AÑOS-SIN VARIEDAD Secano
- Ref:170000005260069 Recinto:18-057-021-00457-00002 Cultivo:62000 PASTOS PERMANENTES DE 5 O MAS AÑOS-SIN VARIEDAD Secano
- Ref:170000005260059 Recinto:18-057-021-00457-00005 Cultivo:53001 YEROS-MORO DA 131 Secano
- Ref:-952875 Recinto:18-057-021-00457-00012 Cultivo:62000 PASTOS PERMANENTES DE 5 O MAS AÑOS-SIN VARIEDAD Secano
- Ref:-952876 Recinto:18-057-021-00457-00013 Cultivo:62000 PASTOS PERMANENTES DE 5 O MAS AÑOS-SIN VARIEDAD Secano
- Ref:170000005260203 Recinto:18-057-021-00501-00005 Cultivo:62000 PASTOS PERMANENTES DE 5 O MAS AÑOS-SIN VARIEDAD Secano
- Ref:170000005260201 Recinto:18-057-022-00044-00003 Cultivo:62000 PASTOS PERMANENTES DE 5 O MAS AÑOS-SIN VARIEDAD Secano
- Ref:-952879 Recinto:18-057-058-00094-00003 Cultivo:62000 PASTOS PERMANENTES DE 5 O MAS AÑOS-SIN VARIEDAD Secano
- Ref:-952880 Recinto:18-057-058-00094-00004 Cultivo:62000 PASTOS PERMANENTES DE 5 O MAS AÑOS-SIN VARIEDAD Secano
- Ref:-43474 Recinto:18-057-058-00095-00004 Cultivo:62000 PASTOS PERMANENTES DE 5 O MAS AÑOS-SIN VARIEDAD Secano
- Ref:-43475 Recinto:18-057-058-00095-00005 Cultivo:62000 PASTOS PERMANENTES DE 5 O MAS AÑOS-SIN VARIEDAD Secano
- Ref:-952881 Recinto:18-057-058-00095-00006 Cultivo:62000 PASTOS PERMANENTES DE 5 O MAS AÑOS-SIN VARIEDAD Secano
- Ref:-952882 Recinto:18-057-058-00095-00007 Cultivo:62000 PASTOS PERMANENTES DE 5 O MAS AÑOS-SIN VARIEDAD Secano

Datos considerados para el Cálculo de la Carga Ganadera mínima y máxima del expediente

Explotación	Especie	Inscrito en Sipea y	Ugm Calculada	Ugm Calculada
		Admisible	para CG Mínima	para CG Máxima
ES180560000220	CAPRINA	SI	0,87	0,87
ES180560000220	OVINA	SI	51,93	51,93
			52,80	52,80

Superficie determinada para Cálculo Carga Ganadera Mínima: 418,44 ha

Superficie determinada para Cálculo Carga Ganadera Máxima: 418,44 ha

Carga Ganadera Mínima Expediente: 0,13 ugm/ha

Carga Ganadera Máxima Expediente: 0,13 ugm/ha

Los importes del Grupo de Pago de pastos de este expediente han sido ajustados por no llegar a la carga ganadera mínima de 0,3

Recintos Determinados para el Cálculo de Garga Ganadera Mínima

REF.	REFERENCIA SIGPAC	CULTIVO	DESCRIPCIÓN CULTIVO	S/R	SUP. PROPUESTA (ha)
-1327682	18-057-020-00019-00009	62000	PASTOS PERMANENTES DE 5 O MAS AÑOS-SIN VARIEDAD	S	0,02
-1327681	18-057-020-00003-00006	62000	PASTOS PERMANENTES DE 5 O MAS AÑOS-SIN VARIEDAD	S	0,02
-952882	18-057-058-00095-00007	62000	PASTOS PERMANENTES DE 5 O MAS AÑOS-SIN VARIEDAD	S	0,10
-952881	18-057-058-00095-00006	62000	PASTOS PERMANENTES DE 5 O MAS AÑOS-SIN VARIEDAD	S	0,06
-952876	18-057-021-00457-00013	62000	PASTOS PERMANENTES DE 5 O MAS AÑOS-SIN VARIEDAD	S	0,01
-952875	18-057-021-00457-00012	62000	PASTOS PERMANENTES DE 5 O MAS AÑOS-SIN	S	0,04

(1) Superficie declarada admisible ajustada con la superficie comprometida.
(2) Factor de penalización valorando el alcance para el tipo de compromiso.

Puede verificar la integridad de una copia de este documento mediante la lectura del código QR adjunto o mediante el acceso a la dirección <https://ws050.juntadeandalucia.es/verificarFirma> indicando el código de VERIFICACIÓN

FIRMADO POR	JUAN JOSE SOLER GARCIA	FECHA	03/07/2024	
	ROCIO GUIJARRO MILLAN			
VERIFICACIÓN	Pk2jm6MP8Q4FQJJZRRTHBNBMA26B8	PÁGINA	2508/3256	



Datos considerados para el Cálculo de la Carga Ganadera mínima y máxima del expediente

Recintos Determinados para el Cálculo de Garga Ganadera Mínima

REF.	REFERENCIA SIGPAC	CULTIVO	DESCRIPCIÓN CULTIVO	S/R	SUP. PROPUESTA (ha)
-952871	18-057-021-00456-00007	62000	PASTOS PERMANENTES DE 5 O MAS AÑOS-SIN VARIEDAD	S	0,01
-952864	18-057-021-00454-00007	62000	PASTOS PERMANENTES DE 5 O MAS AÑOS-SIN VARIEDAD	S	0,04
-952845	18-057-020-00019-00006	62000	PASTOS PERMANENTES DE 5 O MAS AÑOS-SIN VARIEDAD	S	0,04
-952831	18-057-020-00017-00006	62000	PASTOS PERMANENTES DE 5 O MAS AÑOS-SIN VARIEDAD	S	0,01
-952830	18-057-020-00004-00010	62000	PASTOS PERMANENTES DE 5 O MAS AÑOS-SIN VARIEDAD	S	0,04
-952829	18-057-020-00004-00009	62000	PASTOS PERMANENTES DE 5 O MAS AÑOS-SIN VARIEDAD	S	0,02
-952828	18-057-020-00004-00008	62000	PASTOS PERMANENTES DE 5 O MAS AÑOS-SIN VARIEDAD	S	0,02
-952827	18-057-020-00004-00007	62000	PASTOS PERMANENTES DE 5 O MAS AÑOS-SIN VARIEDAD	S	0,08
-952826	18-057-020-00003-00005	62000	PASTOS PERMANENTES DE 5 O MAS AÑOS-SIN VARIEDAD	S	0,01
-952822	18-057-017-00007-00009	62000	PASTOS PERMANENTES DE 5 O MAS AÑOS-SIN VARIEDAD	S	0,01
-952818	18-057-014-00803-00009	62000	PASTOS PERMANENTES DE 5 O MAS AÑOS-SIN VARIEDAD	S	0,01
-952813	18-057-014-00800-00022	62000	PASTOS PERMANENTES DE 5 O MAS AÑOS-SIN VARIEDAD	S	0,01
-952811	18-057-014-00800-00020	62000	PASTOS PERMANENTES DE 5 O MAS AÑOS-SIN VARIEDAD	S	0,02
-952810	18-057-005-00113-00006	62000	PASTOS PERMANENTES DE 5 O MAS AÑOS-SIN VARIEDAD	S	0,01
-952809	18-057-005-00075-00008	62000	PASTOS PERMANENTES DE 5 O MAS AÑOS-SIN VARIEDAD	S	0,01
-952805	18-057-005-00067-00002	62000	PASTOS PERMANENTES DE 5 O MAS AÑOS-SIN VARIEDAD	S	0,23
-43475	18-057-058-00095-00005	62000	PASTOS PERMANENTES DE 5 O MAS AÑOS-SIN VARIEDAD	S	0,01
-43466	18-057-020-00018-00008	62000	PASTOS PERMANENTES DE 5 O MAS AÑOS-SIN VARIEDAD	S	0,18
-43456	18-057-014-00802-00008	62000	PASTOS PERMANENTES DE 5 O MAS AÑOS-SIN VARIEDAD	S	0,16
-43455	18-057-014-00800-00017	62000	PASTOS PERMANENTES DE 5 O MAS AÑOS-SIN VARIEDAD	S	0,01
-43454	18-057-014-00800-00015	62000	PASTOS PERMANENTES DE 5 O MAS AÑOS-SIN VARIEDAD	S	0,01
-43453	18-057-014-00800-00015	62000	PASTOS PERMANENTES DE 5 O MAS AÑOS-SIN VARIEDAD	S	0,01
5552662	18-057-017-00031-00001	62000	PASTOS PERMANENTES DE 5 O MAS AÑOS-SIN VARIEDAD	S	0,50
5552664	18-057-017-00031-00004	62000	PASTOS PERMANENTES DE 5 O MAS AÑOS-SIN VARIEDAD	S	0,29
5552665	18-057-017-00031-00005	62000	PASTOS PERMANENTES DE 5 O MAS AÑOS-SIN VARIEDAD	S	0,60
5552669	18-057-017-00030-00003	62000	PASTOS PERMANENTES DE 5 O MAS AÑOS-SIN VARIEDAD	S	0,02
1700000005260044	18-057-021-00439-00008	62000	PASTOS PERMANENTES DE 5 O MAS AÑOS-SIN VARIEDAD	S	0,33
1700000005260045	18-057-021-00444-00003	62000	PASTOS PERMANENTES DE 5 O MAS AÑOS-SIN VARIEDAD	S	0,07
1700000005260046	18-057-021-00442-00003	62000	PASTOS PERMANENTES DE 5 O MAS AÑOS-SIN VARIEDAD	S	0,06
1700000005260048	18-057-021-00452-00004	62000	PASTOS PERMANENTES DE 5 O MAS AÑOS-SIN VARIEDAD	S	7,40
1700000005260049	18-057-021-00456-00001	62000	PASTOS PERMANENTES DE 5 O MAS AÑOS-SIN VARIEDAD	S	3,37
1700000005260050	18-057-021-00455-00006	62000	PASTOS PERMANENTES DE 5 O MAS AÑOS-SIN VARIEDAD	S	13,79
1700000005260051	18-057-021-00439-00012	62000	PASTOS PERMANENTES DE 5 O MAS AÑOS-SIN VARIEDAD	S	0,37
1700000005260054	18-057-021-00435-00014	62000	PASTOS PERMANENTES DE 5 O MAS AÑOS-SIN VARIEDAD	S	0,76
1700000005260055	18-057-021-00452-00007	62000	PASTOS PERMANENTES DE 5 O MAS AÑOS-SIN VARIEDAD	S	0,02
1700000005260056	18-057-021-00437-00005	62000	PASTOS PERMANENTES DE 5 O MAS AÑOS-SIN VARIEDAD	S	0,03

(1) Superficie declarada admisible ajustada con la superficie comprometida.
 (2) Factor de penalización valorando el alcance para el tipo de compromiso.

Puede verificar la integridad de una copia de este documento mediante la lectura del código QR adjunto o mediante el acceso a la dirección https://ws050.juntadeandalucia.es/verificarFirma indicando el código de VERIFICACIÓN				
FIRMADO POR	JUAN JOSE SOLER GARCIA	FECHA	03/07/2024	
	ROCIO GUIJARRO MILLAN			
VERIFICACIÓN	Pk2jm6MP8Q4FQJJZRRTHBNMQA26B8		PÁGINA	2509/3256



Datos considerados para el Cálculo de la Carga Ganadera mínima y máxima del expediente

Recintos Determinados para el Cálculo de Garga Ganadera Mínima

REF.	REFERENCIA SIGPAC	CULTIVO	DESCRIPCIÓN CULTIVO	S/R	SUP. PROPUESTA (ha)
170000005260057	18-057-021-00438-00004	62000	PASTOS PERMANENTES DE 5 O MAS AÑOS-SIN VARIEDAD	S	0,14
1700000005260058	18-057-021-00438-00003	62000	PASTOS PERMANENTES DE 5 O MAS AÑOS-SIN VARIEDAD	S	0,26
1700000005260068	18-057-021-00454-00001	62000	PASTOS PERMANENTES DE 5 O MAS AÑOS-SIN VARIEDAD	S	3,04
1700000005260069	18-057-021-00457-00002	62000	PASTOS PERMANENTES DE 5 O MAS AÑOS-SIN VARIEDAD	S	14,63
1700000005260071	18-057-021-00456-00005	62000	PASTOS PERMANENTES DE 5 O MAS AÑOS-SIN VARIEDAD	S	0,03
1700000005260072	18-057-021-00456-00002	62000	PASTOS PERMANENTES DE 5 O MAS AÑOS-SIN VARIEDAD	S	0,14
1700000005260074	18-057-021-00456-00006	62000	PASTOS PERMANENTES DE 5 O MAS AÑOS-SIN VARIEDAD	S	0,01
1700000005260075	18-057-021-00455-00014	62000	PASTOS PERMANENTES DE 5 O MAS AÑOS-SIN VARIEDAD	S	0,16
1700000005260108	18-057-021-00433-00008	62000	PASTOS PERMANENTES DE 5 O MAS AÑOS-SIN VARIEDAD	S	0,04
1700000005260109	18-057-021-00435-00013	62000	PASTOS PERMANENTES DE 5 O MAS AÑOS-SIN VARIEDAD	S	0,17
1700000005260110	18-057-021-00435-00015	62000	PASTOS PERMANENTES DE 5 O MAS AÑOS-SIN VARIEDAD	S	0,87
1700000005260111	18-057-021-00435-00012	62000	PASTOS PERMANENTES DE 5 O MAS AÑOS-SIN VARIEDAD	S	0,14
1700000005260112	18-057-021-00439-00006	62000	PASTOS PERMANENTES DE 5 O MAS AÑOS-SIN VARIEDAD	S	2,02
1700000005260113	18-057-021-00435-00010	62000	PASTOS PERMANENTES DE 5 O MAS AÑOS-SIN VARIEDAD	S	0,14
1700000005260114	18-057-021-00435-00011	62000	PASTOS PERMANENTES DE 5 O MAS AÑOS-SIN VARIEDAD	S	0,06
1700000005260116	18-057-020-00019-00002	62000	PASTOS PERMANENTES DE 5 O MAS AÑOS-SIN VARIEDAD	S	0,16
1700000005260117	18-057-021-00435-00007	62000	PASTOS PERMANENTES DE 5 O MAS AÑOS-SIN VARIEDAD	S	1,22
1700000005260118	18-057-021-00435-00008	62000	PASTOS PERMANENTES DE 5 O MAS AÑOS-SIN VARIEDAD	S	1,96
1700000005260119	18-057-021-00435-00005	62000	PASTOS PERMANENTES DE 5 O MAS AÑOS-SIN VARIEDAD	S	0,47
1700000005260120	18-057-021-00435-00006	62000	PASTOS PERMANENTES DE 5 O MAS AÑOS-SIN VARIEDAD	S	1,05
1700000005260121	18-057-021-00434-00003	62000	PASTOS PERMANENTES DE 5 O MAS AÑOS-SIN VARIEDAD	S	0,04
1700000005260122	18-057-021-00435-00004	62000	PASTOS PERMANENTES DE 5 O MAS AÑOS-SIN VARIEDAD	S	0,20
1700000005260123	18-057-021-00433-00002	62000	PASTOS PERMANENTES DE 5 O MAS AÑOS-SIN VARIEDAD	S	2,20
1700000005260136	18-057-021-00439-00005	62000	PASTOS PERMANENTES DE 5 O MAS AÑOS-SIN VARIEDAD	S	0,60
1700000005260137	18-057-021-00439-00002	62000	PASTOS PERMANENTES DE 5 O MAS AÑOS-SIN VARIEDAD	S	4,78
1700000005260141	18-057-017-00093-00002	62000	PASTOS PERMANENTES DE 5 O MAS AÑOS-SIN VARIEDAD	S	0,06
1700000005260145	18-057-014-00803-00002	62000	PASTOS PERMANENTES DE 5 O MAS AÑOS-SIN VARIEDAD	S	8,44
1700000005260146	18-057-020-00002-00001	62000	PASTOS PERMANENTES DE 5 O MAS AÑOS-SIN VARIEDAD	S	4,41
1700000005260156	18-057-017-00005-00004	62000	PASTOS PERMANENTES DE 5 O MAS AÑOS-SIN VARIEDAD	S	0,86
1700000005260157	18-057-017-00007-00004	62000	PASTOS PERMANENTES DE 5 O MAS AÑOS-SIN VARIEDAD	S	0,05
1700000005260158	18-057-017-00007-00002	62000	PASTOS PERMANENTES DE 5 O MAS AÑOS-SIN VARIEDAD	S	2,18
1700000005260160	18-057-021-00438-00002	62000	PASTOS PERMANENTES DE 5 O MAS AÑOS-SIN VARIEDAD	S	0,17
1700000005260161	18-057-017-00003-00004	62000	PASTOS PERMANENTES DE 5 O MAS AÑOS-SIN VARIEDAD	S	3,57
1700000005260162	18-057-020-00018-00007	62000	PASTOS PERMANENTES DE 5 O MAS AÑOS-SIN VARIEDAD	S	0,16
1700000005260164	18-057-021-00435-00009	62000	PASTOS PERMANENTES DE 5 O MAS AÑOS-SIN VARIEDAD	S	2,86
1700000005260166	18-057-021-00434-00002	62000	PASTOS PERMANENTES DE 5 O MAS AÑOS-SIN VARIEDAD	S	11,62

(1) Superficie declarada admisible ajustada con la superficie comprometida.
 (2) Factor de penalización valorando el alcance para el tipo de compromiso.

Puede verificar la integridad de una copia de este documento mediante la lectura del código QR adjunto o mediante el acceso a la dirección https://ws050.juntadeandalucia.es/verificarFirma indicando el código de VERIFICACIÓN				
FIRMADO POR	JUAN JOSE SOLER GARCIA	FECHA	03/07/2024	
	ROCIO GUIJARRO MILLAN			
VERIFICACIÓN	Pk2jm6MP8Q4FQJJZRRTHBNMQA26B8		PÁGINA	2510/3256

Es copia auténtica de documento electrónico



Datos considerados para el Cálculo de la Carga Ganadera mínima y máxima del expediente

Recintos Determinados para el Cálculo de Garga Ganadera Mínima

REF.	REFERENCIA SIGPAC	CULTIVO	DESCRIPCIÓN CULTIVO	S/R	SUP. PROPUESTA (ha)
170000005260168	18-057-021-00435-00019	62000	PASTOS PERMANENTES DE 5 O MAS AÑOS-SIN VARIEDAD	S	0,06
1700000005260171	18-057-021-00433-00003	62000	PASTOS PERMANENTES DE 5 O MAS AÑOS-SIN VARIEDAD	S	5,47
1700000005260172	18-057-021-00448-00001	62000	PASTOS PERMANENTES DE 5 O MAS AÑOS-SIN VARIEDAD	S	1,95
1700000005260174	18-057-021-00435-00016	62000	PASTOS PERMANENTES DE 5 O MAS AÑOS-SIN VARIEDAD	S	1,77
1700000005260176	18-057-021-00439-00013	62000	PASTOS PERMANENTES DE 5 O MAS AÑOS-SIN VARIEDAD	S	1,88
1700000005260180	18-057-020-00003-00004	62000	PASTOS PERMANENTES DE 5 O MAS AÑOS-SIN VARIEDAD	S	11,60
1700000005260183	18-057-020-00017-00005	62000	PASTOS PERMANENTES DE 5 O MAS AÑOS-SIN VARIEDAD	S	0,05
1700000005260184	18-057-021-00457-00001	62000	PASTOS PERMANENTES DE 5 O MAS AÑOS-SIN VARIEDAD	S	0,82
1700000005260185	18-057-020-00002-00006	62000	PASTOS PERMANENTES DE 5 O MAS AÑOS-SIN VARIEDAD	S	0,07
1700000005260186	18-057-021-00501-00001	62000	PASTOS PERMANENTES DE 5 O MAS AÑOS-SIN VARIEDAD	S	1,62
1700000005260187	18-057-020-00019-00003	62000	PASTOS PERMANENTES DE 5 O MAS AÑOS-SIN VARIEDAD	S	12,36
1700000005260188	18-057-020-00018-00001	62000	PASTOS PERMANENTES DE 5 O MAS AÑOS-SIN VARIEDAD	S	2,18
1700000005260191	18-057-020-00018-00002	62000	PASTOS PERMANENTES DE 5 O MAS AÑOS-SIN VARIEDAD	S	4,00
1700000005260192	18-057-020-00004-00005	62000	PASTOS PERMANENTES DE 5 O MAS AÑOS-SIN VARIEDAD	S	26,81
1700000005260198	18-057-010-00055-00002	62000	PASTOS PERMANENTES DE 5 O MAS AÑOS-SIN VARIEDAD	S	72,41
1700000005260199	18-057-010-00091-00001	62000	PASTOS PERMANENTES DE 5 O MAS AÑOS-SIN VARIEDAD	S	90,59
1700000005260201	18-057-022-00044-00003	62000	PASTOS PERMANENTES DE 5 O MAS AÑOS-SIN VARIEDAD	S	0,04
1700000005260202	18-057-014-00799-00008	62000	PASTOS PERMANENTES DE 5 O MAS AÑOS-SIN VARIEDAD	S	19,91
1700000005260203	18-057-021-00501-00005	62000	PASTOS PERMANENTES DE 5 O MAS AÑOS-SIN VARIEDAD	S	0,02
1700000005260204	18-057-014-00798-00001	62000	PASTOS PERMANENTES DE 5 O MAS AÑOS-SIN VARIEDAD	S	48,85
1700000005260205	18-057-014-00800-00001	62000	PASTOS PERMANENTES DE 5 O MAS AÑOS-SIN VARIEDAD	S	6,10
1700000005260209	18-057-021-00501-00003	62000	PASTOS PERMANENTES DE 5 O MAS AÑOS-SIN VARIEDAD	S	0,81
1700000005260213	18-057-021-00501-00002	62000	PASTOS PERMANENTES DE 5 O MAS AÑOS-SIN VARIEDAD	S	0,15
1700000005260223	18-057-021-00504-00004	62000	PASTOS PERMANENTES DE 5 O MAS AÑOS-SIN VARIEDAD	S	0,73
1700000005260225	18-057-017-00003-00002	62000	PASTOS PERMANENTES DE 5 O MAS AÑOS-SIN VARIEDAD	S	0,29
1700000005260226	18-057-017-00007-00001	62000	PASTOS PERMANENTES DE 5 O MAS AÑOS-SIN VARIEDAD	S	0,69
1700000005260228	18-057-014-00799-00007	62000	PASTOS PERMANENTES DE 5 O MAS AÑOS-SIN VARIEDAD	S	4,64
1700000005260229	18-057-022-00044-00005	62000	PASTOS PERMANENTES DE 5 O MAS AÑOS-SIN VARIEDAD	S	0,89
1700000005260230	18-057-014-00802-00002	62000	PASTOS PERMANENTES DE 5 O MAS AÑOS-SIN VARIEDAD	S	3,89
1700000005260231	18-057-017-00027-00001	62000	PASTOS PERMANENTES DE 5 O MAS AÑOS-SIN VARIEDAD	S	0,07

Recintos Determinados para el Cálculo de Garga Ganadera Máxima

REF.	REFERENCIA SIGPAC	CULTIVO	DESCRIPCIÓN CULTIVO	S/R	SUP. PROPUESTA (ha)
-1327682	18-057-020-00019-00009	62000	PASTOS PERMANENTES DE 5 O MAS AÑOS-SIN VARIEDAD	S	0,02
-1327681	18-057-020-00003-00006	62000	PASTOS PERMANENTES DE 5 O MAS AÑOS-SIN VARIEDAD	S	0,02
-952882	18-057-058-00095-00007	62000	PASTOS PERMANENTES DE 5 O MAS AÑOS-SIN VARIEDAD	S	0,10

(1) Superficie declarada admisible ajustada con la superficie comprometida.
(2) Factor de penalización valorando el alcance para el tipo de compromiso.

Puede verificar la integridad de una copia de este documento mediante la lectura del código QR adjunto o mediante el acceso a la dirección <https://ws050.juntadeandalucia.es/verificarFirma> indicando el código de VERIFICACIÓN

FIRMADO POR	JUAN JOSE SOLER GARCIA	FECHA	03/07/2024	
	ROCIO GUIJARRO MILLAN			
VERIFICACIÓN	Pk2jm6MP8Q4FQJJRRTHBNMQA26B8	PÁGINA	2511/3256	



Datos considerados para el Cálculo de la Carga Ganadera mínima y máxima del expediente

Recintos Determinados para el Cálculo de Garga Ganadera Máxima

REF.	REFERENCIA SIGPAC	CULTIVO	DESCRIPCIÓN CULTIVO	S/R	SUP. PROPUESTA (ha)
-952881	18-057-058-00095-00006	62000	PASTOS PERMANENTES DE 5 O MAS AÑOS-SIN VARIEDAD	S	0,06
-952880	18-057-058-00094-00004	62000	PASTOS PERMANENTES DE 5 O MAS AÑOS-SIN VARIEDAD	S	0,00
-952879	18-057-058-00094-00003	62000	PASTOS PERMANENTES DE 5 O MAS AÑOS-SIN VARIEDAD	S	0,00
-952876	18-057-021-00457-00013	62000	PASTOS PERMANENTES DE 5 O MAS AÑOS-SIN VARIEDAD	S	0,01
-952875	18-057-021-00457-00012	62000	PASTOS PERMANENTES DE 5 O MAS AÑOS-SIN VARIEDAD	S	0,04
-952871	18-057-021-00456-00007	62000	PASTOS PERMANENTES DE 5 O MAS AÑOS-SIN VARIEDAD	S	0,01
-952864	18-057-021-00454-00007	62000	PASTOS PERMANENTES DE 5 O MAS AÑOS-SIN VARIEDAD	S	0,04
-952861	18-057-021-00452-00009	62000	PASTOS PERMANENTES DE 5 O MAS AÑOS-SIN VARIEDAD	S	0,00
-952845	18-057-020-00019-00006	62000	PASTOS PERMANENTES DE 5 O MAS AÑOS-SIN VARIEDAD	S	0,04
-952831	18-057-020-00017-00006	62000	PASTOS PERMANENTES DE 5 O MAS AÑOS-SIN VARIEDAD	S	0,01
-952830	18-057-020-00004-00010	62000	PASTOS PERMANENTES DE 5 O MAS AÑOS-SIN VARIEDAD	S	0,04
-952829	18-057-020-00004-00009	62000	PASTOS PERMANENTES DE 5 O MAS AÑOS-SIN VARIEDAD	S	0,02
-952828	18-057-020-00004-00008	62000	PASTOS PERMANENTES DE 5 O MAS AÑOS-SIN VARIEDAD	S	0,02
-952827	18-057-020-00004-00007	62000	PASTOS PERMANENTES DE 5 O MAS AÑOS-SIN VARIEDAD	S	0,08
-952826	18-057-020-00003-00005	62000	PASTOS PERMANENTES DE 5 O MAS AÑOS-SIN VARIEDAD	S	0,01
-952822	18-057-017-00007-00009	62000	PASTOS PERMANENTES DE 5 O MAS AÑOS-SIN VARIEDAD	S	0,01
-952818	18-057-014-00803-00009	62000	PASTOS PERMANENTES DE 5 O MAS AÑOS-SIN VARIEDAD	S	0,01
-952813	18-057-014-00800-00022	62000	PASTOS PERMANENTES DE 5 O MAS AÑOS-SIN VARIEDAD	S	0,01
-952811	18-057-014-00800-00020	62000	PASTOS PERMANENTES DE 5 O MAS AÑOS-SIN VARIEDAD	S	0,02
-952810	18-057-005-00113-00006	62000	PASTOS PERMANENTES DE 5 O MAS AÑOS-SIN VARIEDAD	S	0,01
-952809	18-057-005-00075-00008	62000	PASTOS PERMANENTES DE 5 O MAS AÑOS-SIN VARIEDAD	S	0,01
-952805	18-057-005-00067-00002	62000	PASTOS PERMANENTES DE 5 O MAS AÑOS-SIN VARIEDAD	S	0,23
-952804	18-057-005-00060-00010	62000	PASTOS PERMANENTES DE 5 O MAS AÑOS-SIN VARIEDAD	S	0,00
-43475	18-057-058-00095-00005	62000	PASTOS PERMANENTES DE 5 O MAS AÑOS-SIN VARIEDAD	S	0,01
-43474	18-057-058-00095-00004	62000	PASTOS PERMANENTES DE 5 O MAS AÑOS-SIN VARIEDAD	S	0,00
-43466	18-057-020-00018-00008	62000	PASTOS PERMANENTES DE 5 O MAS AÑOS-SIN VARIEDAD	S	0,18
-43456	18-057-014-00802-00008	62000	PASTOS PERMANENTES DE 5 O MAS AÑOS-SIN VARIEDAD	S	0,16
-43455	18-057-014-00800-00017	62000	PASTOS PERMANENTES DE 5 O MAS AÑOS-SIN VARIEDAD	S	0,01
-43454	18-057-014-00800-00015	62000	PASTOS PERMANENTES DE 5 O MAS AÑOS-SIN VARIEDAD	S	0,01
-43453	18-057-014-00800-00015	62000	PASTOS PERMANENTES DE 5 O MAS AÑOS-SIN VARIEDAD	S	0,01
5552662	18-057-017-00031-00001	62000	PASTOS PERMANENTES DE 5 O MAS AÑOS-SIN VARIEDAD	S	0,50
5552664	18-057-017-00031-00004	62000	PASTOS PERMANENTES DE 5 O MAS AÑOS-SIN VARIEDAD	S	0,29
5552665	18-057-017-00031-00005	62000	PASTOS PERMANENTES DE 5 O MAS AÑOS-SIN VARIEDAD	S	0,60
5552669	18-057-017-00030-00003	62000	PASTOS PERMANENTES DE 5 O MAS AÑOS-SIN VARIEDAD	S	0,02
170000005260044	18-057-021-00439-00008	62000	PASTOS PERMANENTES DE 5 O MAS AÑOS-SIN VARIEDAD	S	0,33
170000005260045	18-057-021-00444-00003	62000	PASTOS PERMANENTES DE 5 O MAS AÑOS-SIN VARIEDAD	S	0,07

(1) Superficie declarada admisible ajustada con la superficie comprometida.
 (2) Factor de penalización valorando el alcance para el tipo de compromiso.

Puede verificar la integridad de una copia de este documento mediante la lectura del código QR adjunto o mediante el acceso a la dirección <https://ws050.juntadeandalucia.es/verificarFirma> indicando el código de VERIFICACIÓN

FIRMADO POR	JUAN JOSE SOLER GARCIA	FECHA	03/07/2024	
	ROCIO GUIJARRO MILLAN			
VERIFICACIÓN	Pk2jm6MP8Q4FQJJZRRTHBNMQA26B8	PÁGINA	2512/3256	



Datos considerados para el Cálculo de la Carga Ganadera mínima y máxima del expediente

Recintos Determinados para el Cálculo de Garga Ganadera Máxima

REF.	REFERENCIA SIGPAC	CULTIVO	DESCRIPCIÓN CULTIVO	S/R	SUP. PROPUESTA (ha)
170000005260046	18-057-021-00442-00003	62000	PASTOS PERMANENTES DE 5 O MAS AÑOS-SIN VARIEDAD	S	0,06
170000005260048	18-057-021-00452-00004	62000	PASTOS PERMANENTES DE 5 O MAS AÑOS-SIN VARIEDAD	S	7,40
170000005260049	18-057-021-00456-00001	62000	PASTOS PERMANENTES DE 5 O MAS AÑOS-SIN VARIEDAD	S	3,37
170000005260050	18-057-021-00455-00006	62000	PASTOS PERMANENTES DE 5 O MAS AÑOS-SIN VARIEDAD	S	13,79
170000005260051	18-057-021-00439-00012	62000	PASTOS PERMANENTES DE 5 O MAS AÑOS-SIN VARIEDAD	S	0,37
170000005260053	18-057-021-00435-00020	62000	PASTOS PERMANENTES DE 5 O MAS AÑOS-SIN VARIEDAD	S	0,00
170000005260054	18-057-021-00435-00014	62000	PASTOS PERMANENTES DE 5 O MAS AÑOS-SIN VARIEDAD	S	0,76
170000005260055	18-057-021-00452-00007	62000	PASTOS PERMANENTES DE 5 O MAS AÑOS-SIN VARIEDAD	S	0,02
170000005260056	18-057-021-00437-00005	62000	PASTOS PERMANENTES DE 5 O MAS AÑOS-SIN VARIEDAD	S	0,03
170000005260057	18-057-021-00438-00004	62000	PASTOS PERMANENTES DE 5 O MAS AÑOS-SIN VARIEDAD	S	0,14
170000005260058	18-057-021-00438-00003	62000	PASTOS PERMANENTES DE 5 O MAS AÑOS-SIN VARIEDAD	S	0,26
170000005260068	18-057-021-00454-00001	62000	PASTOS PERMANENTES DE 5 O MAS AÑOS-SIN VARIEDAD	S	3,04
170000005260069	18-057-021-00457-00002	62000	PASTOS PERMANENTES DE 5 O MAS AÑOS-SIN VARIEDAD	S	14,63
170000005260071	18-057-021-00456-00005	62000	PASTOS PERMANENTES DE 5 O MAS AÑOS-SIN VARIEDAD	S	0,03
170000005260072	18-057-021-00456-00002	62000	PASTOS PERMANENTES DE 5 O MAS AÑOS-SIN VARIEDAD	S	0,14
170000005260074	18-057-021-00456-00006	62000	PASTOS PERMANENTES DE 5 O MAS AÑOS-SIN VARIEDAD	S	0,01
170000005260075	18-057-021-00455-00014	62000	PASTOS PERMANENTES DE 5 O MAS AÑOS-SIN VARIEDAD	S	0,16
170000005260108	18-057-021-00433-00008	62000	PASTOS PERMANENTES DE 5 O MAS AÑOS-SIN VARIEDAD	S	0,04
170000005260109	18-057-021-00435-00013	62000	PASTOS PERMANENTES DE 5 O MAS AÑOS-SIN VARIEDAD	S	0,17
170000005260110	18-057-021-00435-00015	62000	PASTOS PERMANENTES DE 5 O MAS AÑOS-SIN VARIEDAD	S	0,87
170000005260111	18-057-021-00435-00012	62000	PASTOS PERMANENTES DE 5 O MAS AÑOS-SIN VARIEDAD	S	0,14
170000005260112	18-057-021-00439-00006	62000	PASTOS PERMANENTES DE 5 O MAS AÑOS-SIN VARIEDAD	S	2,02
170000005260113	18-057-021-00435-00010	62000	PASTOS PERMANENTES DE 5 O MAS AÑOS-SIN VARIEDAD	S	0,14
170000005260114	18-057-021-00435-00011	62000	PASTOS PERMANENTES DE 5 O MAS AÑOS-SIN VARIEDAD	S	0,06
170000005260116	18-057-020-00019-00002	62000	PASTOS PERMANENTES DE 5 O MAS AÑOS-SIN VARIEDAD	S	0,16
170000005260117	18-057-021-00435-00007	62000	PASTOS PERMANENTES DE 5 O MAS AÑOS-SIN VARIEDAD	S	1,22
170000005260118	18-057-021-00435-00008	62000	PASTOS PERMANENTES DE 5 O MAS AÑOS-SIN VARIEDAD	S	1,96
170000005260119	18-057-021-00435-00005	62000	PASTOS PERMANENTES DE 5 O MAS AÑOS-SIN VARIEDAD	S	0,47
170000005260120	18-057-021-00435-00006	62000	PASTOS PERMANENTES DE 5 O MAS AÑOS-SIN VARIEDAD	S	1,05
170000005260121	18-057-021-00434-00003	62000	PASTOS PERMANENTES DE 5 O MAS AÑOS-SIN VARIEDAD	S	0,04
170000005260122	18-057-021-00435-00004	62000	PASTOS PERMANENTES DE 5 O MAS AÑOS-SIN VARIEDAD	S	0,20
170000005260123	18-057-021-00433-00002	62000	PASTOS PERMANENTES DE 5 O MAS AÑOS-SIN VARIEDAD	S	2,20
170000005260136	18-057-021-00439-00005	62000	PASTOS PERMANENTES DE 5 O MAS AÑOS-SIN VARIEDAD	S	0,60
170000005260137	18-057-021-00439-00002	62000	PASTOS PERMANENTES DE 5 O MAS AÑOS-SIN VARIEDAD	S	4,78
170000005260141	18-057-017-00093-00002	62000	PASTOS PERMANENTES DE 5 O MAS AÑOS-SIN VARIEDAD	S	0,06
170000005260145	18-057-014-00803-00002	62000	PASTOS PERMANENTES DE 5 O MAS AÑOS-SIN VARIEDAD	S	8,44

(1) Superficie declarada admisible ajustada con la superficie comprometida.
 (2) Factor de penalización valorando el alcance para el tipo de compromiso.

Puede verificar la integridad de una copia de este documento mediante la lectura del código QR adjunto o mediante el acceso a la dirección <https://ws050.juntadeandalucia.es/verificarFirma> indicando el código de VERIFICACIÓN

FIRMADO POR	JUAN JOSE SOLER GARCIA	FECHA	03/07/2024	
	ROCIO GUIJARRO MILLAN			
VERIFICACIÓN	Pk2jm6MP8Q4FQJJZRRTHBNMQA26B8	PÁGINA	2513/3256	



Datos considerados para el Cálculo de la Carga Ganadera mínima y máxima del expediente

Recintos Determinados para el Cálculo de Garga Ganadera Máxima

REF.	REFERENCIA SIGPAC	CULTIVO	DESCRIPCIÓN CULTIVO	S/R	SUP. PROPUESTA (ha)
170000005260146	18-057-020-00002-00001	62000	PASTOS PERMANENTES DE 5 O MAS AÑOS-SIN VARIEDAD	S	4,41
170000005260156	18-057-017-00005-00004	62000	PASTOS PERMANENTES DE 5 O MAS AÑOS-SIN VARIEDAD	S	0,86
170000005260157	18-057-017-00007-00004	62000	PASTOS PERMANENTES DE 5 O MAS AÑOS-SIN VARIEDAD	S	0,05
170000005260158	18-057-017-00007-00002	62000	PASTOS PERMANENTES DE 5 O MAS AÑOS-SIN VARIEDAD	S	2,18
170000005260160	18-057-021-00438-00002	62000	PASTOS PERMANENTES DE 5 O MAS AÑOS-SIN VARIEDAD	S	0,17
170000005260161	18-057-017-00003-00004	62000	PASTOS PERMANENTES DE 5 O MAS AÑOS-SIN VARIEDAD	S	3,57
170000005260162	18-057-020-00018-00007	62000	PASTOS PERMANENTES DE 5 O MAS AÑOS-SIN VARIEDAD	S	0,16
170000005260164	18-057-021-00435-00009	62000	PASTOS PERMANENTES DE 5 O MAS AÑOS-SIN VARIEDAD	S	2,86
170000005260166	18-057-021-00434-00002	62000	PASTOS PERMANENTES DE 5 O MAS AÑOS-SIN VARIEDAD	S	11,62
170000005260168	18-057-021-00435-00019	62000	PASTOS PERMANENTES DE 5 O MAS AÑOS-SIN VARIEDAD	S	0,06
170000005260171	18-057-021-00433-00003	62000	PASTOS PERMANENTES DE 5 O MAS AÑOS-SIN VARIEDAD	S	5,47
170000005260172	18-057-021-00448-00001	62000	PASTOS PERMANENTES DE 5 O MAS AÑOS-SIN VARIEDAD	S	1,95
170000005260174	18-057-021-00435-00016	62000	PASTOS PERMANENTES DE 5 O MAS AÑOS-SIN VARIEDAD	S	1,77
170000005260176	18-057-021-00439-00013	62000	PASTOS PERMANENTES DE 5 O MAS AÑOS-SIN VARIEDAD	S	1,88
170000005260180	18-057-020-00003-00004	62000	PASTOS PERMANENTES DE 5 O MAS AÑOS-SIN VARIEDAD	S	11,60
170000005260183	18-057-020-00017-00005	62000	PASTOS PERMANENTES DE 5 O MAS AÑOS-SIN VARIEDAD	S	0,05
170000005260184	18-057-021-00457-00001	62000	PASTOS PERMANENTES DE 5 O MAS AÑOS-SIN VARIEDAD	S	0,82
170000005260185	18-057-020-00002-00006	62000	PASTOS PERMANENTES DE 5 O MAS AÑOS-SIN VARIEDAD	S	0,07
170000005260186	18-057-021-00501-00001	62000	PASTOS PERMANENTES DE 5 O MAS AÑOS-SIN VARIEDAD	S	1,62
170000005260187	18-057-020-00019-00003	62000	PASTOS PERMANENTES DE 5 O MAS AÑOS-SIN VARIEDAD	S	12,36
170000005260188	18-057-020-00018-00001	62000	PASTOS PERMANENTES DE 5 O MAS AÑOS-SIN VARIEDAD	S	2,18
170000005260191	18-057-020-00018-00002	62000	PASTOS PERMANENTES DE 5 O MAS AÑOS-SIN VARIEDAD	S	4,00
170000005260192	18-057-020-00004-00005	62000	PASTOS PERMANENTES DE 5 O MAS AÑOS-SIN VARIEDAD	S	26,81
170000005260198	18-057-010-00055-00002	62000	PASTOS PERMANENTES DE 5 O MAS AÑOS-SIN VARIEDAD	S	72,41
170000005260199	18-057-010-00091-00001	62000	PASTOS PERMANENTES DE 5 O MAS AÑOS-SIN VARIEDAD	S	90,59
170000005260201	18-057-022-00044-00003	62000	PASTOS PERMANENTES DE 5 O MAS AÑOS-SIN VARIEDAD	S	0,04
170000005260202	18-057-014-00799-00008	62000	PASTOS PERMANENTES DE 5 O MAS AÑOS-SIN VARIEDAD	S	19,91
170000005260203	18-057-021-00501-00005	62000	PASTOS PERMANENTES DE 5 O MAS AÑOS-SIN VARIEDAD	S	0,02
170000005260204	18-057-014-00798-00001	62000	PASTOS PERMANENTES DE 5 O MAS AÑOS-SIN VARIEDAD	S	48,85
170000005260205	18-057-014-00800-00001	62000	PASTOS PERMANENTES DE 5 O MAS AÑOS-SIN VARIEDAD	S	6,10
170000005260209	18-057-021-00501-00003	62000	PASTOS PERMANENTES DE 5 O MAS AÑOS-SIN VARIEDAD	S	0,81
170000005260213	18-057-021-00501-00002	62000	PASTOS PERMANENTES DE 5 O MAS AÑOS-SIN VARIEDAD	S	0,15
170000005260223	18-057-021-00504-00004	62000	PASTOS PERMANENTES DE 5 O MAS AÑOS-SIN VARIEDAD	S	0,73
170000005260225	18-057-017-00003-00002	62000	PASTOS PERMANENTES DE 5 O MAS AÑOS-SIN VARIEDAD	S	0,29
170000005260226	18-057-017-00007-00001	62000	PASTOS PERMANENTES DE 5 O MAS AÑOS-SIN VARIEDAD	S	0,69
170000005260228	18-057-014-00799-00007	62000	PASTOS PERMANENTES DE 5 O MAS AÑOS-SIN VARIEDAD	S	4,64

(1) Superficie declarada admisible ajustada con la superficie comprometida.
 (2) Factor de penalización valorando el alcance para el tipo de compromiso.

Puede verificar la integridad de una copia de este documento mediante la lectura del código QR adjunto o mediante el acceso a la dirección <https://ws050.juntadeandalucia.es/verificarFirma> indicando el código de VERIFICACIÓN

FIRMADO POR	JUAN JOSE SOLER GARCIA	FECHA	03/07/2024	
	ROCIO GUIJARRO MILLAN			
VERIFICACIÓN	Pk2jm6MP8Q4FQJJZRRTHBNMQA26B8	PÁGINA	2514/3256	



Datos considerados para el Cálculo de la Carga Ganadera mínima y máxima del expediente

Recintos Determinados para el Cálculo de Garga Ganadera Máxima

REF.	REFERENCIA SIGPAC	CULTIVO	DESCRIPCIÓN CULTIVO	S/R	SUP. PROPUESTA (ha)
1700000005260229	18-057-022-00044-00005	62000	PASTOS PERMANENTES DE 5 O MAS AÑOS-SIN VARIEDAD	S	0,89
1700000005260230	18-057-014-00802-00002	62000	PASTOS PERMANENTES DE 5 O MAS AÑOS-SIN VARIEDAD	S	3,89
1700000005260231	18-057-017-00027-00001	62000	PASTOS PERMANENTES DE 5 O MAS AÑOS-SIN VARIEDAD	S	0,07

(1) Superficie declarada admisible ajustada con la superficie comprometida.
(2) Factor de penalización valorando el alcance para el tipo de compromiso.

Puede verificar la integridad de una copia de este documento mediante la lectura del código QR adjunto o mediante el acceso a la dirección <https://ws050.juntadeandalucia.es/verificarFirma> indicando el código de VERIFICACIÓN

FIRMADO POR	JUAN JOSE SOLER GARCIA	FECHA	03/07/2024	
	ROCIO GUIJARRO MILLAN			
VERIFICACIÓN	Pk2jm6MP8Q4FQJJZRRTHBNMQA26B8	PÁGINA	2515/3256	



APELLIDOS Y NOMBRE / RAZÓN SOCIAL

RODRIGUEZ CAÑADAS ONOFRE

NIF
****2463*

EXPEDIENTE
1148851

ANUALIDAD DE PAGO

1ª

IMPORTE POR ANUALIDAD

	2023	2024	2025	2026	2027
IMPORTE MÁXIMO SUBVENCIONABLE	4.528,07 €	4.528,07 €	4.528,07 €	4.528,07 €	4.528,07 €
IMPORTE MEDIO DE TRANSFERENCIA (€/ha)	216,24 €	216,24 €	216,24 €	216,24 €	216,24 €

RESUMEN DE UNIDADES

Cód	GRUPO DE PAGO	Sup. Dec. Admisible (ha)	Sup. Comprometida (ha)	Sup. ajustada compromiso (1) (ha)	% sobredec.	Sup. Propuesta (ha)	Importe Declarado	Importe Topado	Importe Propuesto	Importe tras sobredec.
432	FRUTALES SECANO	20,94		20,94	0,00	20,94	4.528,07	4.528,07	4.528,07	4.528,07
TOTAL		20,94	20,94	20,94		20,94	4.528,07	4.528,07	4.528,07	4.528,07

APLICACIÓN DE REDUCCIONES Y PENALIZACIONES

GRUPO DE PAGO	Importe Calculado	Importe prereduc.	Criterios de subvencionabilidad y compromisos	Presentación tardía	Omisión declaración	Condicionalidad	IMPORTE (Euros) PROPUESTO
FRUTALES SECANO	4.528,07	4.528,07	0,00	0,00	0,00	0,00	4.528,07
TOTAL	4.528,07	4.528,07					4.528,07

RESUMEN DE PAGOS

	IMPORTE (Euros)			
	PROPUESTO	FEADER (Eje 2)	MAPA	CAPADR
PROPUESTO	4.528,07	3.848,86	444,20	235,01

RECINTOS PROPUESTOS

REF.	REFERENCIA SIGPAC	CULTIVO	DESCRIPCIÓN CULTIVO	S/R	G.PAGO	PEND. MEDIA (%)	SUP. DEC. ADMISIBLE (ha)	SUP. COMPROM. (ha)	SUP. AJUSTADA COMPROM. (1) (ha)	SUP. CONV. SIGPAC (ha)	SUP. CERTIE (ha)	SUP. CAMPO (ha)	SUP. CAMPO DETER. CULT. DECLARADO (ha)	SUP. DEC. REDUCIDA (ha)	SUP. PROPUESTA (ha)
1700000005260243	18-057-021-00435-018	104022	ALMENDROS-LARGUETA	S	432	12,70	3,95	3,95	3,95		3,95			3,95	3,95
1700000005260246	18-057-009-00061-001	104020	ALMENDROS-GUARA	S	432	7,50	16,99	16,99	16,99		16,99			16,99	16,99

(1) Superficie declarada admisible ajustada con la superficie comprometida.

(2) Factor de penalización valorando el alcance para el tipo de compromiso.

Puede verificar la integridad de una copia de este documento mediante la lectura del código QR adjunto o mediante el acceso a la dirección <https://ws050.juntadeandalucia.es/verificarFirma> indicando el código de VERIFICACIÓN

FIRMADO POR	JUAN JOSE SOLER GARCIA	FECHA	03/07/2024	
	ROCIO GUIJARRO MILLAN			
VERIFICACIÓN	Pk2jm6MP8Q4FQJJZRRTHBNMQA26B8	PÁGINA	2516/3256	



<u>APELLIDOS Y NOMBRE / RAZÓN SOCIAL</u>	<u>NIF</u>	<u>EXPEDIENTE</u>	<u>ANUALIDAD DE PAGO</u>
RODRIGUEZ CASANOVA MIGUEL ANGEL	****6034*	1136621	1ª

IMPORTE POR ANUALIDAD

	<u>2023</u>	<u>2024</u>	<u>2025</u>	<u>2026</u>	<u>2027</u>
IMPORTE MÁXIMO SUBVENCIONABLE	7.392,78 €	7.392,78 €	7.392,78 €	7.392,78 €	7.392,78 €
IMPORTE MEDIO DE TRANSFERENCIA (€/ha)	183,13 €	183,13 €	183,13 €	183,13 €	183,13 €

RESUMEN DE UNIDADES

<u>Cód</u>	<u>GRUPO DE PAGO</u>	<u>Sup. Dec. Admisible (ha)</u>	<u>Sup. Comprometida (ha)</u>	<u>Sup. ajustada compromiso (I) (ha)</u>	<u>% sobredec.</u>	<u>Sup. Propuesta (ha)</u>	<u>Importe Declarado</u>	<u>Importe Topado</u>	<u>Importe Propuesto</u>	<u>Importe tras sobredec.</u>
426	HERBÁCEOS	12,17		12,17	0,00	12,17	1.839,74	1.839,74	1.839,74	1.839,74
432	FRUTALES SECANO	25,68		25,68	0,00	25,68	5.553,04	5.553,04	5.553,04	5.553,04
434	HERBÁCEOS NO ELEGIBLES	2,52		2,52	0,00	2,52	0,00	0,00	0,00	0,00
TOTAL		40,37	40,37	40,37		40,37	7.392,78	7.392,78	7.392,78	7.392,78

APLICACIÓN DE REDUCCIONES Y PENALIZACIONES

<u>GRUPO DE PAGO</u>	<u>Importe Calculado</u>	<u>Importe prereduc.</u>	<u>Criterios de subvencionabilidad y compromisos</u>	<u>Presentación tardía</u>	<u>Omisión declaración</u>	<u>Condicionabilidad</u>	<u>IMPORTE (Euros) PROPUESTO</u>
FRUTALES SECANO	5.553,04	5.553,04	0,00	0,00	0,00	0,00	5.553,04
HERBÁCEOS	1.839,74	1.839,74	0,00	0,00	0,00	0,00	1.839,74
HERBÁCEOS NO ELEGIBLES	0,00	0,00	0,00	0,00	0,00	0,00	0,00
TOTAL	7.392,78	7.392,78					7.392,78

RESUMEN DE PAGOS

	<u>PROPUESTO</u>	<u>IMPORTE (Euros) FEADER (Eje 2)</u>	<u>MAPA</u>	<u>CAPADR</u>
	7.392,78	6.283,86	725,23	383,69

RECINTOS PROPUESTOS

<u>REF.</u>	<u>REFERENCIA SIGPAC</u>	<u>CULTIVO</u>	<u>DESCRIPCIÓN CULTIVO</u>	<u>S/R G.PAGO</u>	<u>PEND. MEDIA (%)</u>	<u>SUP. DEC. ADMISIBLE (ha)</u>	<u>SUP. COMPROM. (ha)</u>	<u>SUP. AJUSTADA COMPR.(I) (ha)</u>	<u>SUP. CONV. SIGPAC (ha)</u>	<u>SUP. CERTIF. (ha)</u>	<u>SUP. CAMPO (ha)</u>	<u>SUP. CAMPO DETER. CULT. DECLARADO (ha)</u>	<u>SUP. DEC. REDUCIDA (ha)</u>	<u>SUP. PROPUESTA (ha)</u>
1700000005680029	18-057-001-00021-001	8000	AVENA-SIN VARIEDAD	S 426	3,00	0,19	0,19	0,19	0,19	0,19			0,19	0,19
1700000005680037	18-057-002-00166-001	8000	AVENA-SIN VARIEDAD	S 426	2,20	0,53	0,53	0,53	0,53	0,53			0,53	0,53
1700000005680040	18-057-002-00067-005	8000	AVENA-SIN VARIEDAD	S 426	8,70	3,33	3,33	3,33	3,33	3,33			3,33	3,33
1700000005680041	18-057-002-00068-006	8000	AVENA-SIN VARIEDAD	S 426	10,50	5,60	5,60	5,60	5,60	5,60			5,60	5,60
1700000005680042	18-057-038-00036-002	8000	AVENA-SIN VARIEDAD	S 426	3,70	2,52	2,52	2,52	2,52	2,52			2,52	2,52
1700000005680045	18-057-008-00276-005	104020	ALMENDROS-GUARA	S 432	4,90	11,19	11,19	11,19	11,19	11,19			11,19	11,19
1700000005680054	18-057-009-00059-001	104057	ALMENDROS-AVIJOR	S 432	4,00	1,79	1,79	1,79	1,79	1,79			1,79	1,79
1700000005680055	18-057-008-00278-001	104020	ALMENDROS-GUARA	S 432	5,10	2,86	2,86	2,86	2,86	2,86			2,86	2,86
1700000005680056	18-057-002-00157-001	104022	ALMENDROS-LARGUETA	S 432	10,60	3,95	3,95	3,95	3,95	3,95			3,95	3,95
1700000005680057	18-057-009-00058-001	104020	ALMENDROS-GUARA	S 432	5,60	5,89	5,89	5,89	5,89	5,89			5,89	5,89
1700000005680039	18-057-058-00059-001	20000	BARBECHO TRADICIONAL-SIN VARIEDAD	S 434	4,80	0,20	0,20	0,20	0,20	0,20			0,20	0,20
1700000005680052	18-057-058-00060-001	20000	BARBECHO TRADICIONAL-SIN VARIEDAD	S 434	4,50	2,32	2,32	2,32	2,32	2,32			2,32	2,32

(1) Superficie declarada admisible ajustada con la superficie comprometida.
 (2) Factor de penalización valorando el alcance para el tipo de compromiso.

Puede verificar la integridad de una copia de este documento mediante la lectura del código QR adjunto o mediante el acceso a la dirección https://ws050.juntadeandalucia.es/verificarFirma indicando el código de VERIFICACIÓN				
FIRMADO POR	JUAN JOSE SOLER GARCIA	FECHA	03/07/2024	
	ROCIO GUIJARRO MILLAN			
VERIFICACIÓN	Pk2jm6MP8Q4FQJJZRRTHBNMQA26B8	PÁGINA	2517/3256	



APELLIDOS Y NOMBRE / RAZÓN SOCIAL

RODRIGUEZ CASTRO JOSE

NIF
****4731*

EXPEDIENTE
1063090

ANUALIDAD DE PAGO
1ª

IMPORTE POR ANUALIDAD

	2023	2024	2025	2026	2027
IMPORTE MÁXIMO SUBVENCIONABLE	970,92 €	970,92 €	970,92 €	970,92 €	970,92 €
IMPORTE MEDIO DE TRANSFERENCIA (€/ha)	216,24 €	216,24 €	216,24 €	216,24 €	216,24 €

RESUMEN DE UNIDADES

Cód	GRUPO DE PAGO	Sup. Dec. Admisible (ha)	Sup. Comprometida (ha)	Sup. ajustada compromiso (1) (ha)	% sobredec.	Sup. Propuesta (ha)	Importe Declarado	Importe Topado	Importe Propuesto	Importe tras sobredec.
432	FRUTALES SECANO	4,49		4,49	0,00	4,49	970,92	970,92	970,92	970,92
TOTAL		4,49	4,49	4,49		4,49	970,92	970,92	970,92	970,92

APLICACIÓN DE REDUCCIONES Y PENALIZACIONES

GRUPO DE PAGO	Importe Calculado	Importe prereduc.	Criterios de subvencionabilidad y compromisos	Presentación tardía	Omisión declaración	Condicionalidad	IMPORTE (Euros) PROPUESTO
FRUTALES SECANO	970,92	970,92	0,00	0,00	0,00	0,00	970,92
TOTAL	970,92	970,92					970,92

RESUMEN DE PAGOS

	IMPORTE (Euros)		
	PROPUESTO	FEADER (Eje 2)	MAPA
PROPUESTO	970,92	825,28	95,25
			CAPADR 50,39

RECINTOS PROPUESTOS

REF.	REFERENCIA SIGPAC	CULTIVO	DESCRIPCIÓN CULTIVO	S/R	G.PAGO	PEND. MEDIA (%)	SUP. DEC. ADMISIBLE (ha)	SUP. COMPROM. (ha)	SUP. AJUSTADA COMPR.(1) (ha)	SUP. CONV. SIGPAC (ha)	SUP. CERTIE. (ha)	SUP. CAMPO (ha)	SUP. CAMPO DETER. CULT. DECLARADO (ha)	SUP. DEC. REDUCIDA (ha)	SUP. PROPUESTA (ha)
1700000005397345	18-055-001-00014-001	104043	ALMENDROS-VAIRO	S	432	5,30	3,19	3,19	3,19		3,19			3,19	3,19
1700000005397346	18-157-015-00137-002	104026	ALMENDROS-MARTA	S	432	18,70	1,30	1,30	1,30		1,30			1,30	1,30

(1) Superficie declarada admisible ajustada con la superficie comprometida.
(2) Factor de penalización valorando el alcance para el tipo de compromiso.

Puede verificar la integridad de una copia de este documento mediante la lectura del código QR adjunto o mediante el acceso a la dirección <https://ws050.juntadeandalucia.es/verificarFirma> indicando el código de VERIFICACIÓN

FIRMADO POR	JUAN JOSE SOLER GARCIA	FECHA	03/07/2024	
	ROCIO GUIJARRO MILLAN			
VERIFICACIÓN	Pk2jm6MP8Q4FQJJZRRTHBNMQA26B8	PÁGINA	2518/3256	



APELLIDOS Y NOMBRE / RAZÓN SOCIAL

RODRIGUEZ CASTRO JOSE JUAN

NIF
***0207*

EXPEDIENTE
1264925

ANUALIDAD DE PAGO
1ª

IMPORTE POR ANUALIDAD

	2023	2024	2025	2026	2027
IMPORTE MÁXIMO SUBVENCIONABLE	108,79 €	108,79 €	108,79 €	108,79 €	108,79 €
IMPORTE MEDIO DE TRANSFERENCIA (€/ha)	253,00 €	253,00 €	253,00 €	253,00 €	253,00 €

RESUMEN DE UNIDADES

Cód	GRUPO DE PAGO	Sup. Dec. Admisible (ha)	Sup. Comprometida (ha)	Sup. ajustada compromiso (1) (ha)	% sobredec.	Sup. Propuesta (ha)	Importe Declarado	Importe Topado	Importe Propuesto	Importe tras sobredec.
430	HORTÍCOLAS	0,43		0,43	0,00	0,43	108,79	108,79	108,79	108,79
TOTAL		0,43	0,43	0,43		0,43	108,79	108,79	108,79	108,79

APLICACIÓN DE REDUCCIONES Y PENALIZACIONES

GRUPO DE PAGO	Importe Calculado	Importe prereduc.	Criterios de subvencionabilidad y compromisos	Presentación tardía	Omisión declaración	Condicionality	IMPORTE (Euros) PROPUESTO
HORTÍCOLAS	108,79	108,79	0,00	0,00	0,00	0,00	108,79
TOTAL	108,79	108,79					108,79

RESUMEN DE PAGOS

	IMPORTE (Euros)			
	PROPUESTO	FEADER (Eje 2)	MAPA	CAPADR
PROPUESTO	108,79	92,47	10,67	5,65

RECINTOS PROPUESTOS

REF.	REFERENCIA SIGPAC	CULTIVO	DESCRIPCIÓN CULTIVO	S/R	G.PAGO	PEND. MEDIA (%)	SUP. DEC. ADMISIBLE (ha)	SUP. COMPROM. (ha)	SUP. AJUSTADA COMPR.(1) (ha)	SUP. CONV. SIGPAC (ha)	SUP. CERTIE. (ha)	SUP. CAMPO (ha)	SUP. CAMPO DETER. CULT. DECLARADO (ha)	SUP. DEC. REDUCIDA (ha)	SUP. PROPUESTA (ha)
5323250	18-142-011-00181-001	163000	CALABACÍN-SIN VARIEDAD	R	430	26,50	0,43	0,43	0,43		0,43			0,43	0,43

(1) Superficie declarada admisible ajustada con la superficie comprometida.

(2) Factor de penalización valorando el alcance para el tipo de compromiso.

Puede verificar la integridad de una copia de este documento mediante la lectura del código QR adjunto o mediante el acceso a la dirección <https://ws050.juntadeandalucia.es/verificarFirma> indicando el código de VERIFICACIÓN

FIRMADO POR	JUAN JOSE SOLER GARCIA	FECHA	03/07/2024	
	ROCIO GUIJARRO MILLAN			
VERIFICACIÓN	Pk2jm6MP8Q4FQJJZRRTHBNMQA26B8	PÁGINA	2519/3256	



<u>APELLIDOS Y NOMBRE / RAZÓN SOCIAL</u>	<u>NIF</u>	<u>EXPEDIENTE</u>	<u>ANUALIDAD DE PAGO</u>
RODRIGUEZ DENGRA ENCARNACION	***2713*	1050650	1ª

IMPORTE POR ANUALIDAD

	2023	2024	2025	2026	2027
IMPORTE MÁXIMO SUBVENCIONABLE	1.403,40 €	1.403,40 €	1.403,40 €	1.403,40 €	1.403,40 €
IMPORTE MEDIO DE TRANSFERENCIA (€/ha)	216,24 €	216,24 €	216,24 €	216,24 €	216,24 €

RESUMEN DE UNIDADES

Cód	GRUPO DE PAGO	Sup. Dec. Admisible (ha)	Sup. Comprometida (ha)	Sup. ajustada compromiso (1) (ha)	% sobredec.	Sup. Propuesta (ha)	Importe Declarado	Importe Topado	Importe Propuesto	Importe tras sobredec.
432	FRUTALES SECANO	6,49		6,49	0,00	6,49	1.403,40	1.403,40	1.403,40	1.403,40
TOTAL		6,49	6,49	6,49		6,49	1.403,40	1.403,40	1.403,40	1.403,40

APLICACIÓN DE REDUCCIONES Y PENALIZACIONES

GRUPO DE PAGO	Importe Calculado	Importe prereduc.	Criterios de subvencionabilidad y compromisos	Presentación tardía	Omisión declaración	Condicionalidad	IMPORTE (Euros) PROPUESTO
FRUTALES SECANO	1.403,40	1.403,40	0,00	0,00	0,00	0,00	1.403,40
TOTAL	1.403,40	1.403,40					1.403,40

RESUMEN DE PAGOS

	IMPORTE (Euros)			
	PROPUESTO	FEADER (Eje 2)	MAPA	CAPADR
PROPUESTO	1.403,40	1.192,89	137,67	72,84

RECINTOS PROPUESTOS

REF.	REFERENCIA SIGPAC	CULTIVO	DESCRIPCIÓN CULTIVO	S/R	G.PAGO	PEND. MEDIA (%)	SUP. DEC. ADMISIBLE (ha)	SUP. COMPROM. (ha)	SUP. AJUSTADA COMPR.(1) (ha)	SUP. CONV. SIGPAC (ha)	SUP. CERTIE. (ha)	SUP. CAMPO (ha)	SUP. CAMPO DETER.CULT. DECLARADO (ha)	SUP. DEC. REDUCIDA (ha)	SUP. PROPUESTA (ha)
-1069363	18-100-016-00103-002	104014	ALMENDROS-FERRAGNES	S	432	4,00	6,49	6,49	6,49		6,49			6,49	6,49

(1) Superficie declarada admisible ajustada con la superficie comprometida.
 (2) Factor de penalización valorando el alcance para el tipo de compromiso.

Puede verificar la integridad de una copia de este documento mediante la lectura del código QR adjunto o mediante el acceso a la dirección https://ws050.juntadeandalucia.es/verificarFirma indicando el código de VERIFICACIÓN				
FIRMADO POR	JUAN JOSE SOLER GARCIA	FECHA	03/07/2024	
	ROCIO GUIJARRO MILLAN			
VERIFICACIÓN	Pk2jm6MP8Q4FQJJZRRTHBNMQA26B8	PÁGINA	2520/3256	



APELLIDOS Y NOMBRE / RAZÓN SOCIAL

RODRIGUEZ DENGRA MARIA ANGUSTIAS

NIF

****5874*

EXPEDIENTE

1092745

ANUALIDAD DE PAGO

1ª

IMPORTE POR ANUALIDAD

	2023	2024	2025	2026	2027
IMPORTE MÁXIMO SUBVENCIONABLE	1.502,87 €	1.502,87 €	1.502,87 €	1.502,87 €	1.502,87 €
IMPORTE MEDIO DE TRANSFERENCIA (€/ha)	216,24 €	216,24 €	216,24 €	216,24 €	216,24 €

RESUMEN DE UNIDADES

Cód	GRUPO DE PAGO	Sup. Dec. Admisible (ha)	Sup. Comprometida (ha)	Sup. ajustada compromiso (1) (ha)	% sobredec.	Sup. Propuesta (ha)	Importe Declarado	Importe Topado	Importe Propuesto	Importe tras sobredec.
432	FRUTALES SECANO	6,95		6,95	0,00	6,95	1.502,87	1.502,87	1.502,87	1.502,87
TOTAL		6,95	6,95	6,95		6,95	1.502,87	1.502,87	1.502,87	1.502,87

APLICACIÓN DE REDUCCIONES Y PENALIZACIONES

GRUPO DE PAGO	Importe Calculado	Importe prereduc.	Criterios de subvencionabilidad y compromisos	Presentación tardía	Omisión declaración	Condicionalidad	IMPORTE (Euros) PROPUESTO
FRUTALES SECANO	1.502,87	1.502,87	0,00	0,00	0,00	0,00	1.502,87
TOTAL	1.502,87	1.502,87					1.502,87

RESUMEN DE PAGOS

	IMPORTE (Euros)			
	PROPUESTO	FEADER (Eje 2)	MAPA	CAPADR
PROPUESTO	1.502,87	1.277,44	147,43	78,00

RECINTOS PROPUESTOS

REF.	REFERENCIA SIGPAC	CULTIVO	DESCRIPCIÓN CULTIVO	S/R	G.PAGO	PEND. MEDIA (%)	SUP. DEC. ADMISIBLE (ha)	SUP. COMPROM. (ha)	SUP. AJUSTADA COMPROM. (1) (ha)	SUP. CONV. SIGPAC (ha)	SUP. CERTIE (ha)	SUP. CAMPO (ha)	SUP. CAMPO DETER. CULT. DECLARADO (ha)	SUP. DEC. REDUCIDA (ha)	SUP. PROPUESTA (ha)
-1069405	18-100-016-00105-002	104007	ALMENDROS-COMUNA	S	432	3,60	5,32	5,32	5,32		5,32			5,32	5,32
1700000005029507	18-100-016-00065-001	104007	ALMENDROS-COMUNA	S	432	3,20	1,63	1,63	1,63		1,63			1,63	1,63

(1) Superficie declarada admisible ajustada con la superficie comprometida.
(2) Factor de penalización valorando el alcance para el tipo de compromiso.

Puede verificar la integridad de una copia de este documento mediante la lectura del código QR adjunto o mediante el acceso a la dirección <https://ws050.juntadeandalucia.es/verificarFirma> indicando el código de VERIFICACIÓN

FIRMADO POR	JUAN JOSE SOLER GARCIA	FECHA	03/07/2024	
	ROCIO GUIJARRO MILLAN			
VERIFICACIÓN	Pk2jm6MP8Q4FQJJZRRTHBNMQA26B8	PÁGINA	2521/3256	



APELLIDOS Y NOMBRE / RAZÓN SOCIAL **NIF** **EXPEDIENTE** **ANUALIDAD DE PAGO**
 RODRIGUEZ DENGRA SOCORRO ****1480* 1092679 1ª

IMPORTE POR ANUALIDAD

	2023	2024	2025	2026	2027
IMPORTE MÁXIMO SUBVENCIONABLE	1.481,24 €	1.481,24 €	1.481,24 €	1.481,24 €	1.481,24 €
IMPORTE MEDIO DE TRANSFERENCIA (€/ha)	216,24 €	216,24 €	216,24 €	216,24 €	216,24 €

RESUMEN DE UNIDADES

Cód	GRUPO DE PAGO	Sup. Dec. Admisible (ha)	Sup. Comprometida (ha)	Sup. ajustada compromiso (I) (ha)	% sobredec.	Sup. Propuesta (ha)	Importe Declarado	Importe Topado	Importe Propuesto	Importe tras sobredec.
432	FRUTALES SECANO	6,85		6,85	0,00	6,85	1.481,24	1.481,24	1.481,24	1.481,24
TOTAL		6,85	6,85	6,85		6,85	1.481,24	1.481,24	1.481,24	1.481,24

APLICACIÓN DE REDUCCIONES Y PENALIZACIONES

GRUPO DE PAGO	Importe Calculado	Importe prereduc.	Criterios de subvencionabilidad y compromisos	Presentación tardía	Omisión declaración	Condicionalidad	IMPORTE (Euros) PROPUESTO
FRUTALES SECANO	1.481,24	1.481,24	0,00	0,00	0,00	0,00	1.481,24
TOTAL	1.481,24	1.481,24					1.481,24

RESUMEN DE PAGOS

	IMPORTE (Euros)			
	PROPUESTO	FEADER (Eje 2)	MAPA	CAPADR
PROPUESTO	1.481,24	1.259,05	145,31	76,88

RECINTOS PROPUESTOS

REF.	REFERENCIA SIGPAC	CULTIVO	DESCRIPCIÓN CULTIVO	S/R	G.PAGO	PEND. MEDIA (%)	SUP. DEC. ADMISIBLE (ha)	SUP. COMPROM. (ha)	SUP. AJUSTADA COMPROM. (I) (ha)	SUP. CONV. SIGPAC (ha)	SUP. CERTIE (ha)	SUP. CAMPO (ha)	SUP. CAMPO DETER. CULT. DECLARADO (ha)	SUP. DEC. REDUCIDA (ha)	SUP. PROPUESTA (ha)
-1069465	18-100-016-00104-002	104007	ALMENDROS-COMUNA	S	432	3,70	3,96	3,96	3,96		3,96			3,96	3,96
1700000005028291	18-100-016-00036-001	104007	ALMENDROS-COMUNA	S	432	5,30	2,89	2,89	2,89		2,89			2,89	2,89

INCIDENCIAS

INCIDENCIA DESCRIPCIÓN

100421 Recinto declarado por error para una operación de la 6503, que se ha corregido de oficio marcando la operación correcta, de acuerdo con la fecha de inscripción del recinto en la producción ecológica.
 Ref:1700000005028291 Recinto:18-100-016-00036-00001 Cultivo:104007 ALMENDROS-COMUNA Secano
 Ref:-1069465 Recinto:18-100-016-00104-00002 Cultivo:104007 ALMENDROS-COMUNA Secano

(1) Superficie declarada admisible ajustada con la superficie comprometida.
 (2) Factor de penalización valorando el alcance para el tipo de compromiso.

Puede verificar la integridad de una copia de este documento mediante la lectura del código QR adjunto o mediante el acceso a la dirección https://ws050.juntadeandalucia.es/verificarFirma indicando el código de VERIFICACIÓN				
FIRMADO POR	JUAN JOSE SOLER GARCIA	FECHA	03/07/2024	
	ROCIO GUIJARRO MILLAN			
VERIFICACIÓN	Pk2jm6MP8Q4FQJJZRRTHBNMQA26B8	PÁGINA	2522/3256	



APELLIDOS Y NOMBRE / RAZÓN SOCIAL

RODRIGUEZ ESTEVEZ ANTONIO SERAFIN

NIF

****5595*

EXPEDIENTE

1177653

ANUALIDAD DE PAGO

1ª

IMPORTE POR ANUALIDAD

	2023	2024	2025	2026	2027
IMPORTE MÁXIMO SUBVENCIONABLE	2.940,86 €	2.940,86 €	2.940,86 €	2.940,86 €	2.940,86 €
IMPORTE MEDIO DE TRANSFERENCIA (€/ha)	216,24 €	216,24 €	216,24 €	216,24 €	216,24 €

RESUMEN DE UNIDADES

Cód	GRUPO DE PAGO	Sup. Dec. Admisible (ha)	Sup. Comprometida (ha)	Sup. ajustada compromiso (1) (ha)	% sobredec.	Sup. Propuesta (ha)	Importe Declarado	Importe Topado	Importe Propuesto	Importe tras sobredec.
432	FRUTALES SECANO	13,60		13,60	0,00	13,60	2.940,86	2.940,86	2.940,86	2.940,86
TOTAL		13,60	13,60	13,60		13,60	2.940,86	2.940,86	2.940,86	2.940,86

APLICACIÓN DE REDUCCIONES Y PENALIZACIONES

GRUPO DE PAGO	Importe Calculado	Importe prerreduc.	Criterios de subvencionabilidad y compromisos	Presentación tardía	Omisión declaración	Condicionabilidad	IMPORTE (Euros) PROPUESTO
FRUTALES SECANO	2.940,86	2.940,86	0,00	0,00	1,00	0,00	2.911,45
TOTAL	2.940,86	2.940,86					2.911,45

RESUMEN DE PAGOS

	IMPORTE (Euros)			
	PROPUESTO	FEADER (Eje 2)	MAPA	CAPADR
PROPUESTO	2.911,45	2.474,73	285,61	151,11

RECINTOS PROPUESTOS

REF.	REFERENCIA SIGPAC	CULTIVO DESCRIPCIÓN CULTIVO	S/R	G.PAGO	PEND. MEDIA (€)	SUP. DEC. ADMISIBLE (ha)	SUP. COMPROM. (ha)	SUP. AJUSTADA COMPROM. (1) (ha)	SUP. CONV. SIGPAC (ha)	SUP. CERTIE (ha)	SUP. CAMPO (ha)	SUP. CAMPO DETER. CULT. DECLARADO (ha)	SUP. DEC. REDUCIDA (ha)	SUP. PROPUESTA (ha)
-1499996	18-017-011-00346-001	104007	S	432	62,40	0,63	0,63	0,63		0,63			0,63	0,63
1700000003056833	18-017-011-00346-002	218045	S	432	36,90	0,51	0,51	0,51		0,51			0,51	0,51
1700000003056834	18-017-012-00194-006	218045	S	432	37,00	0,12	0,12	0,12		0,12			0,12	0,12
1700000003056836	18-017-012-00140-002	218045	S	432	45,20	0,35	0,35	0,35		0,35			0,35	0,35
1700000003056837	18-017-012-00194-004	218045	S	432	47,20	0,17	0,17	0,17		0,17			0,17	0,17
1700000003056842	18-017-012-00194-001	218045	S	432	47,00	0,19	0,19	0,19		0,19			0,19	0,19
1700000003056845	18-017-011-00340-001	104007	S	432	22,00	0,45	0,45	0,45		0,45			0,45	0,45
1700000003056846	18-017-012-00416-006	104007	S	432	51,00	0,81	0,81	0,81		0,81			0,81	0,81
1700000003056848	18-017-011-00346-003	104007	S	432	53,40	0,14	0,14	0,14		0,14			0,14	0,14
1700000003056849	18-017-011-00350-001	104007	S	432	53,90	1,02	1,02	1,02		1,02			1,02	1,02
1700000003056850	18-017-012-00162-003	104007	S	432	54,20	0,28	0,28	0,28		0,28			0,28	0,28
1700000003056851	18-017-012-00140-001	104007	S	432	34,40	0,74	0,74	0,74		0,74			0,74	0,74
1700000003056852	18-017-012-00101-001	104007	S	432	26,00	0,55	0,55	0,55		0,55			0,55	0,55
1700000003056853	18-017-012-00102-001	104007	S	432	34,70	0,51	0,51	0,51		0,51			0,51	0,51
1700000003056854	18-017-012-00191-001	104007	S	432	50,20	0,84	0,84	0,84		0,84			0,84	0,84
1700000003056855	18-017-012-00191-003	104007	S	432	40,50	0,17	0,17	0,17		0,17			0,17	0,17
1700000003056856	18-017-012-00186-001	104007	S	432	37,00	0,25	0,25	0,25		0,25			0,25	0,25
1700000003056857	18-017-012-00186-002	104007	S	432	51,60	0,20	0,20	0,20		0,20			0,20	0,20
1700000003056858	18-017-012-00162-002	104007	S	432	61,90	0,31	0,31	0,31		0,31			0,31	0,31
1700000003056859	18-017-011-00374-001	104007	S	432	28,90	0,11	0,11	0,11		0,11			0,11	0,11
1700000003056860	18-017-011-00350-002	104007	S	432	34,10	0,31	0,31	0,31		0,31			0,31	0,31
1700000003056861	18-017-012-00147-001	104007	S	432	38,90	0,13	0,13	0,13		0,13			0,13	0,13
1700000003056862	18-017-012-00148-002	104007	S	432	57,60	0,22	0,22	0,22		0,22			0,22	0,22
1700000003056863	18-017-011-00354-001	104007	S	432	61,90	0,27	0,27	0,27		0,27			0,27	0,27
1700000003056864	18-017-012-00158-001	104007	S	432	48,90	0,10	0,10	0,10		0,10			0,10	0,10
1700000003056865	18-017-012-00101-003	104007	S	432	34,20	0,42	0,42	0,42		0,42			0,42	0,42
1700000003056866	18-017-012-00144-001	104007	S	432	23,70	0,16	0,16	0,16		0,16			0,16	0,16
1700000003056867	18-017-012-00416-003	104007	S	432	54,20	0,90	0,90	0,90		0,90			0,90	0,90
1700000003056868	18-017-012-00416-004	104007	S	432	32,70	0,23	0,23	0,23		0,23			0,23	0,23
1700000003056869	18-017-012-00092-001	104007	S	432	45,70	0,64	0,64	0,64		0,64			0,64	0,64
1700000003056870	18-017-012-00093-001	104007	S	432	46,50	1,40	1,40	1,40		1,40			1,40	1,40
1700000003056871	18-017-012-00094-001	104007	S	432	33,80	0,21	0,21	0,21		0,21			0,21	0,21
1700000003056872	18-017-012-00100-001	104007	S	432	54,00	0,26	0,26	0,26		0,26			0,26	0,26

(1) Superficie declarada admisible ajustada con la superficie comprometida.
 (2) Factor de penalización valorando el alcance para el tipo de compromiso.

Puede verificar la integridad de una copia de este documento mediante la lectura del código QR adjunto o mediante el acceso a la dirección <https://ws050.juntadeandalucia.es/verificarFirma> indicando el código de VERIFICACIÓN

FIRMADO POR	JUAN JOSE SOLER GARCIA	FECHA	03/07/2024
	ROCIO GUIJARRO MILLAN		
VERIFICACIÓN	Pk2jm6MP8Q4FQJJZRRTHBNMQA26B8	PÁGINA	2523/3256





INCIDENCIAS

INCIDENCIA DESCRIPCIÓN

- 256 Solicitud con recintos no declarados en campaña actual con una reducción por omisión de superficie superior al 3%
CÓDIGO PARA EL PORCENTAJE DE REDUCCIÓN POR OMISIÓN QUE CORRESPONDE A LA SOLICITUD:1
- 100402 Recinto solicitado no forma parte de ningún organismo de control autorizado para la producción ecológica en Andalucía o fecha de inscripción posterior al plazo establecido (Anexo I. Criterios de Subvencionabilidad. Orden 28 de marzo de 2023).
Ref:-971428 Recinto:18-017-012-00132-00003 Cultivo:104007 ALMENDROS-COMUNA Secano
- 100424 Solicita recinto que no está comprometido para la operación.
Ref:-971428 Recinto:18-017-012-00132-00003 Cultivo:104007 ALMENDROS-COMUNA Secano

(1) Superficie declarada admisible ajustada con la superficie comprometida.
(2) Factor de penalización valorando el alcance para el tipo de compromiso.

Puede verificar la integridad de una copia de este documento mediante la lectura del código QR adjunto o mediante el acceso a la dirección <https://ws050.juntadeandalucia.es/verificarFirma> indicando el código de VERIFICACIÓN

FIRMADO POR	JUAN JOSE SOLER GARCIA	FECHA	03/07/2024	
	ROCIO GUIJARRO MILLAN			
VERIFICACIÓN	Pk2jm6MP8Q4FQJJZRRTHBNBMA26B8	PÁGINA	2524/3256	



APELLIDOS Y NOMBRE / RAZÓN SOCIAL

RODRIGUEZ FERNANDEZ VIRTUDES

NIF

****1785*

EXPEDIENTE

1024503

ANUALIDAD DE PAGO

1ª

IMPORTE POR ANUALIDAD

	2023	2024	2025	2026	2027
IMPORTE MÁXIMO SUBVENCIONABLE	1.329,88 €	1.329,88 €	1.329,88 €	1.329,88 €	1.329,88 €
IMPORTE MEDIO DE TRANSFERENCIA (€/ha)	216,24 €	216,24 €	216,24 €	216,24 €	216,24 €

RESUMEN DE UNIDADES

Cód	GRUPO DE PAGO	Sup. Dec. Admisible (ha)	Sup. Comprometida (ha)	Sup. ajustada compromiso (1) (ha)	% sobredec.	Sup. Propuesta (ha)	Importe Declarado	Importe Topado	Importe Propuesto	Importe tras sobredec.
432	FRUTALES SECANO	6,15		6,15	0,00	6,15	1.329,88	1.329,88	1.329,88	1.329,88
TOTAL		6,15	6,15	6,15		6,15	1.329,88	1.329,88	1.329,88	1.329,88

APLICACIÓN DE REDUCCIONES Y PENALIZACIONES

GRUPO DE PAGO	Importe Calculado	Importe prereduc.	Criterios de subvencionabilidad y compromisos	Presentación tardía	Omisión declaración	Condicionalidad	IMPORTE (Euros) PROPUESTO
FRUTALES SECANO	1.329,88	1.329,88	0,00	0,00	0,00	0,00	1.329,88
TOTAL	1.329,88	1.329,88					1.329,88

RESUMEN DE PAGOS

	IMPORTE (Euros)			
	PROPUESTO	FEADER (Eje 2)	MAPA	CAPADR
PROPUESTO	1.329,88	1.130,40	130,46	69,02

RECINTOS PROPUESTOS

REF.	REFERENCIA SIGPAC	CULTIVO	DESCRIPCIÓN CULTIVO	S/R	G.PAGO	PEND. MEDIA (%)	SUP. DEC. ADMISIBLE (ha)	SUP. COMPROM. (ha)	SUP. AJUSTADA COMPR.(1) (ha)	SUP. CONV. SIGPAC (ha)	SUP. CERTIE (ha)	SUP. CAMPO (ha)	SUP. CAMPO DETER. CULT. DECLARADO (ha)	SUP. DEC. REDUCIDA (ha)	SUP. PROPUESTA (ha)
1700000005139825	18-087-017-00457-001	104022	ALMENDROS-LARGUETA	S	432	3,80	1,70	1,70	1,70		1,70			1,70	1,70
1700000005139826	18-087-017-00456-001	104022	ALMENDROS-LARGUETA	S	432	3,70	4,40	4,40	4,40		4,40			4,40	4,40
1700000005139827	18-087-017-00454-004	104022	ALMENDROS-LARGUETA	S	432	4,50	0,05	0,05	0,05		0,05			0,05	0,05

(1) Superficie declarada admisible ajustada con la superficie comprometida.
 (2) Factor de penalización valorando el alcance para el tipo de compromiso.

Puede verificar la integridad de una copia de este documento mediante la lectura del código QR adjunto o mediante el acceso a la dirección <https://ws050.juntadeandalucia.es/verificarFirma> indicando el código de VERIFICACIÓN

FIRMADO POR	JUAN JOSE SOLER GARCIA	FECHA	03/07/2024	
	ROCIO GUIJARRO MILLAN			
VERIFICACIÓN	Pk2jm6MP8Q4FQJJZRRTHBNMQA26B8	PÁGINA	2525/3256	



APELLIDOS Y NOMBRE / RAZÓN SOCIAL RODRIGUEZ GALERA JOSE ANTONIO
NIF ****4162*
EXPEDIENTE 1019260
ANUALIDAD DE PAGO 1ª

IMPORTE POR ANUALIDAD

	2023	2024	2025	2026	2027
IMPORTE MÁXIMO SUBVENCIONABLE	8.649,60 €	8.649,60 €	8.649,60 €	8.649,60 €	8.649,60 €
IMPORTE MEDIO DE TRANSFERENCIA (€/ha)	216,24 €	216,24 €	216,24 €	216,24 €	216,24 €

RESUMEN DE UNIDADES

Cód	GRUPO DE PAGO	Sup. Dec. Admisible (ha)	Sup. Comprometida (ha)	Sup. ajustada compromiso (I) (ha)	% sobredec.	Sup. Propuesta (ha)	Importe Declarado	Importe Topado	Importe Propuesto	Importe tras sobredec.
432	FRUTALES SECANO	43,02		40,00	0,00	40,00	8.649,60	8.649,60	8.649,60	8.649,60
TOTAL		43,02	40,00	40,00		40,00	8.649,60	8.649,60	8.649,60	8.649,60

APLICACIÓN DE REDUCCIONES Y PENALIZACIONES

GRUPO DE PAGO	Importe Calculado	Importe prerreduc.	Criterios de subvencionabilidad y compromisos	Presentación tardía	Omisión declaración	Condicionality	IMPORTE (Euros) PROPUESTO
FRUTALES SECANO	8.649,60	8.649,60	0,00	0,00	0,00	0,00	8.649,60
TOTAL	8.649,60	8.649,60					8.649,60

RESUMEN DE PAGOS

	IMPORTE (Euros)			
	PROPUESTO	FEADER (Eje 2)	MAPA	CAPADR
PROPUESTO	8.649,60	7.352,16	848,53	448,91

RECINTOS PROPUESTOS

REF.	REFERENCIA SIGPAC	CULTIVO	DESCRIPCIÓN CULTIVO	S/R	G.PAGO	PEND. MEDIA (%)	SUP. DEC. ADMISIBLE (ha)	SUP. COMPROM. (ha)	SUP. AJUSTADA COMPR.(I) (ha)	SUP. CONV. SIGPAC (ha)	SUP. CERTIE. (ha)	SUP. CAMPO (ha)	SUP. CAMPO DETER. CULT. DECLARADO (ha)	SUP. DEC. REDUCIDA (ha)	SUP. PROPUESTA (ha)
-1533136	18-046-006-00004-001	104020	ALMENDROS-GUARA	S	432	0,90	7,09	7,09	7,09		7,09			7,09	7,09
-1532350	18-100-017-00038-001	104020	ALMENDROS-GUARA	S	432	3,70	2,54	2,54	2,54		2,54			2,54	2,54
-1532349	18-100-014-00057-008	104020	ALMENDROS-GUARA	S	432	6,20	0,15	0,15	0,15		0,15			0,15	0,15
-1532347	18-100-014-00057-001	104020	ALMENDROS-GUARA	S	432	6,60	32,40	32,40	32,40		32,40			32,40	32,40
-1345323	18-100-011-00040-012	104020	ALMENDROS-GUARA	S	432	3,60	0,84	0,84	0,84		0,84			0,84	0,84

INCIDENCIAS

INCIDENCIA DESCRIPCIÓN

100421 Recinto declarado por error para una operación de la 6503, que se ha corregido de oficio marcando la operación correcta, de acuerdo con la fecha de inscripción del recinto en la producción ecológica.
 Ref:-1345323 Recinto:18-100-011-00040-00012 Cultivo:104020 ALMENDROS-GUARA Secano

(1) Superficie declarada admisible ajustada con la superficie comprometida.
 (2) Factor de penalización valorando el alcance para el tipo de compromiso.

Puede verificar la integridad de una copia de este documento mediante la lectura del código QR adjunto o mediante el acceso a la dirección https://ws050.juntadeandalucia.es/verificarFirma indicando el código de VERIFICACIÓN					
FIRMADO POR	JUAN JOSE SOLER GARCIA		FECHA		03/07/2024
	ROCIO GUIJARRO MILLAN				
VERIFICACIÓN	Pk2jm6MP8Q4FQJJZRRTHBNMQA26B8		PÁGINA		2526/3256



APELLIDOS Y NOMBRE / RAZÓN SOCIAL
RODRIGUEZ GALLEGO JOSE ANTONIO

NIF
****6624*

EXPEDIENTE
1019289

ANUALIDAD DE PAGO
1ª

IMPORTE POR ANUALIDAD

	2023	2024	2025	2026	2027
IMPORTE MÁXIMO SUBVENCIONABLE	5.222,20 €	5.222,20 €	5.222,20 €	5.222,20 €	5.222,20 €
IMPORTE MEDIO DE TRANSFERENCIA (€/ha)	216,24 €	216,24 €	216,24 €	216,24 €	216,24 €

RESUMEN DE UNIDADES

Cód	GRUPO DE PAGO	Sup. Dec. Admisible (ha)	Sup. Comprometida (ha)	Sup. ajustada compromiso (I) (ha)	% sobredec.	Sup. Propuesta (ha)	Importe Declarado	Importe Topado	Importe Propuesto	Importe tras sobredec.
432	FRUTALES SECANO	39,99		24,15	0,00	24,15	5.222,20	5.222,20	5.222,20	5.222,20
TOTAL		39,99	24,15	24,15		24,15	5.222,20	5.222,20	5.222,20	5.222,20

APLICACIÓN DE REDUCCIONES Y PENALIZACIONES

GRUPO DE PAGO	Importe Calculado	Importe prerreduc.	Criterios de subvencionabilidad y compromisos	Presentación tardía	Omisión declaración	Condicionalidad	IMPORTE (Euros) PROPUESTO
FRUTALES SECANO	5.222,20	5.222,20	0,00	0,00	0,00	0,00	5.222,20
TOTAL	5.222,20	5.222,20					5.222,20

RESUMEN DE PAGOS

	IMPORTE (Euros)			
	PROPUESTO	FEADER (Eje 2)	MAPA	CAPADR
PROPUESTO	5.222,20	4.438,87	512,30	271,03

RECINTOS PROPUESTOS

REF.	REFERENCIA SIGPAC	CULTIVO DESCRIPCIÓN CULTIVO	S/R	G.PAGO	PEND. MEDIA (%)	SUP. DEC. ADMISIBLE (ha)	SUP. COMPROM. (ha)	SUP. AJUSTADA COMPROM. (I) (ha)	SUP. CONV. SIGPAC (ha)	SUP. CERTIE (ha)	SUP. CAMPO (ha)	SUP. CAMPO DETER. CULT. DECLARADO (ha)	SUP. DEC. REDUCIDA (ha)	SUP. PROPUESTA (ha)
-1236775	18-100-011-00037-001	104020 ALMENDROS-GUARA	S	432	4,90	5,18	5,18	5,18		5,18			5,18	5,18
-1236774	18-100-011-00038-001	104020 ALMENDROS-GUARA	S	432	2,20	6,20	6,20	6,20		6,20			6,20	6,20
-1236773	18-100-011-00039-001	104020 ALMENDROS-GUARA	S	432	2,30	15,94	0,10	0,10		15,94			0,10	0,10
170000007246447	18-047-006-00272-003	113000 OTROS FRUTALES-SIN VARIEDAD	S	432	10,60	0,10	0,10	0,10		0,10			0,10	0,10
170000007246455	18-047-006-00272-002	104020 ALMENDROS-GUARA	S	432	9,10	0,07	0,07	0,07		0,07			0,07	0,07
170000007246456	18-047-006-00272-002	104020 ALMENDROS-GUARA	S	432	9,10	0,18	0,18	0,18		0,18			0,18	0,18
170000007246457	18-047-006-00272-004	104020 ALMENDROS-GUARA	S	432	8,30	1,20	1,20	1,20		1,20			1,20	1,20
170000007246460	18-047-010-00246-001	104020 ALMENDROS-GUARA	S	432	8,60	2,15	2,15	2,15		2,15			2,15	2,15
170000007246462	18-047-006-00222-003	104020 ALMENDROS-GUARA	S	432	14,10	6,91	6,91	6,91		6,91			6,91	6,91
170000007246463	18-047-006-00262-002	104020 ALMENDROS-GUARA	S	432	14,30	2,06	2,06	2,06		2,06			2,06	2,06

INCIDENCIAS

INCIDENCIA DESCRIPCIÓN

- 218 La superficie total declarada sobre un mismo recinto en el conjunto de los expedientes, no puede superar la superficie total que el SIGPAC establece para ese recinto.
Ref:-1236773 Recinto:18-100-011-00039-00001 Cultivo:104020 ALMENDROS-GUARA Secano Suma de superficies declaradas para este recinto por todos los solicitantes (Áreas):3178 Superficie SIGPAC medida para este recinto (Áreas):1594 Exceso de superficie declarada (Hectáreas):15,84 Suma de superficies declaradas para este recinto por el solicitante (Áreas):1594
- 100424 Solicita recinto que no está comprometido para la operación.
Ref:170000007246445 Recinto:18-047-006-00272-00013 Cultivo:101010 OLIVAR-PICUAL Secano

(1) Superficie declarada admisible ajustada con la superficie comprometida.
(2) Factor de penalización valorando el alcance para el tipo de compromiso.

Puede verificar la integridad de una copia de este documento mediante la lectura del código QR adjunto o mediante el acceso a la dirección https://ws050.juntadeandalucia.es/verificarFirma indicando el código de VERIFICACIÓN				
FIRMADO POR	JUAN JOSE SOLER GARCIA	FECHA	03/07/2024	
	ROCIO GUIJARRO MILLAN			
VERIFICACIÓN	Pk2jm6MP8Q4FQJJZRRTHBNMQA26B8	PÁGINA	2527/3256	



APELLIDOS Y NOMBRE / RAZÓN SOCIAL
RODRIGUEZ GALLEGO MARIA DEL CARMEN
IMPORTES POR ANUALIDAD

NIF ****0538*
EXPEDIENTE 1204391
ANUALIDAD DE PAGO 1ª

	2023	2024	2025	2026	2027
IMPORTE MÁXIMO SUBVENCIONABLE	3.310,63 €	3.310,63 €	3.310,63 €	3.310,63 €	3.310,63 €
IMPORTE MEDIO DE TRANSFERENCIA (€/ha)	216,24 €	216,24 €	216,24 €	216,24 €	216,24 €

RESUMEN DE UNIDADES

Cód	GRUPO DE PAGO	Sup. Dec. Admisible (ha)	Sup. Comprometida (ha)	Sup. ajustada compromiso (I) (ha)	% sobredec.	Sup. Propuesta (ha)	Importe Declarado	Importe Topado	Importe Propuesto	Importe tras sobredec.
432	FRUTALES SECANO	15,31		15,31	0,00	15,31	3.310,63	3.310,63	3.310,63	3.310,63
TOTAL		15,31	15,31	15,31		15,31	3.310,63	3.310,63	3.310,63	3.310,63

APLICACIÓN DE REDUCCIONES Y PENALIZACIONES

GRUPO DE PAGO	Importe Calculado	Importe prereduc.	Criterios de subvencionabilidad y compromisos	Presentación tardía	Omisión declaración	Condicionalidad	IMPORTE (Euros) PROPUESTO
FRUTALES SECANO	3.310,63	3.310,63	0,00	0,00	0,00	0,00	3.310,63
TOTAL	3.310,63	3.310,63					3.310,63

RESUMEN DE PAGOS

	IMPORTE (Euros)			
	PROPUESTO	FEADER (Eje 2)	MAPA	CAPADR
PROPUESTO	3.310,63	2.814,04	324,77	171,82

RECINTOS PROPUESTOS

REF.	REFERENCIA SIGPAC	CULTIVO	DESCRIPCIÓN CULTIVO	S/R	G.PAGO	PEND. MEDIA (%)	SUP. DEC. ADMISIBLE (ha)	SUP. COMPROM. (ha)	SUP. AJUSTADA COMPR.(I) (ha)	SUP. CONV. SIGPAC (ha)	SUP. CERTIE. (ha)	SUP. CAMPO (ha)	SUP. CAMPO DETER. CULT. DECLARADO (ha)	SUP. DEC. REDUCIDA (ha)	SUP. PROPUESTA (ha)
5316202	18-054-005-00711-001	104020	ALMENDROS-GUARA	S	432	5,20	4,09	4,09	4,09		4,09			4,09	4,09
1700000005090163	18-047-008-00734-001	104020	ALMENDROS-GUARA	S	432	2,20	3,91	3,91	3,91		3,91			3,91	3,91
1700000005090169	18-054-005-00572-001	104020	ALMENDROS-GUARA	S	432	9,30	1,19	1,19	1,19		1,19			1,19	1,19
1700000005090170	18-054-005-00579-002	104020	ALMENDROS-GUARA	S	432	4,30	1,06	1,06	1,06		1,06			1,06	1,06
1700000005090171	18-054-005-00556-001	104020	ALMENDROS-GUARA	S	432	14,90	0,42	0,42	0,42		0,42			0,42	0,42
1700000005090172	18-054-005-00557-001	104020	ALMENDROS-GUARA	S	432	4,00	3,50	3,50	3,50		3,50			3,50	3,50
1700000005090173	18-054-007-00345-001	104020	ALMENDROS-GUARA	S	432	5,40	1,14	1,14	1,14		1,14			1,14	1,14

(1) Superficie declarada admisible ajustada con la superficie comprometida.
(2) Factor de penalización valorando el alcance para el tipo de compromiso.

Puede verificar la integridad de una copia de este documento mediante la lectura del código QR adjunto o mediante el acceso a la dirección <https://ws050.juntadeandalucia.es/verificarFirma> indicando el código de VERIFICACIÓN

FIRMADO POR	JUAN JOSE SOLER GARCIA	FECHA	03/07/2024	
	ROCIO GUIJARRO MILLAN			
VERIFICACIÓN	Pk2jm6MP8Q4FQJJZRRTHBNMQA26B8	PÁGINA	2528/3256	



APELLIDOS Y NOMBRE / RAZÓN SOCIAL

RODRIGUEZ GARCIA ALBERTO

NIF
***9058*

EXPEDIENTE
1206135

ANUALIDAD DE PAGO

1ª

IMPORTE POR ANUALIDAD

	2023	2024	2025	2026	2027
IMPORTE MÁXIMO SUBVENCIONABLE	5.003,79 €	5.003,79 €	5.003,79 €	5.003,79 €	5.003,79 €
IMPORTE MEDIO DE TRANSFERENCIA (€/ha)	216,24 €	216,24 €	216,24 €	216,24 €	216,24 €

RESUMEN DE UNIDADES

Cód	GRUPO DE PAGO	Sup. Dec. Admisible (ha)	Sup. Comprometida (ha)	Sup. ajustada compromiso (1) (ha)	% sobredec.	Sup. Propuesta (ha)	Importe Declarado	Importe Topado	Importe Propuesto	Importe tras sobredec.
432	FRUTALES SECANO	23,14		23,14	0,00	23,14	5.003,79	5.003,79	5.003,79	5.003,79
TOTAL		23,14	23,14	23,14		23,14	5.003,79	5.003,79	5.003,79	5.003,79

APLICACIÓN DE REDUCCIONES Y PENALIZACIONES

GRUPO DE PAGO	Importe Calculado	Importe prereduc.	Criterios de subvencionabilidad y compromisos	Presentación tardía	Omisión declaración	Condicionalidad	IMPORTE (Euros) PROPUESTO
FRUTALES SECANO	5.003,79	5.003,79	0,00	0,00	0,00	0,00	5.003,79
TOTAL	5.003,79	5.003,79					5.003,79

RESUMEN DE PAGOS

	IMPORTE (Euros)			
	PROPUESTO	FEADER (Eje 2)	MAPA	CAPADR
PROPUESTO	5.003,79	4.253,22	490,87	259,70

RECINTOS PROPUESTOS

REF.	REFERENCIA SIGPAC	CULTIVO	DESCRIPCIÓN CULTIVO	S/R	G.PAGO	PEND. MEDIA (%)	SUP. DEC. ADMISIBLE (ha)	SUP. COMPROM. (ha)	SUP. AJUSTADA COMPROM. (1) (ha)	SUP. CONV. SIGPAC (ha)	SUP. CERTIE (ha)	SUP. CAMPO (ha)	SUP. CAMPO DETER. CULT. DECLARADO (ha)	SUP. DEC. REDUCIDA (ha)	SUP. PROPUESTA (ha)
-1610174	18-057-030-00050-001	104020	ALMENDROS-GUARA	S	432	4,70	0,94	0,94	0,94		0,94			0,94	0,94
1700000006856562	18-057-030-00050-001	104020	ALMENDROS-GUARA	S	432	4,70	8,77	8,77	8,77		8,77			8,77	8,77
1700000006856563	18-057-031-00026-005	104020	ALMENDROS-GUARA	S	432	3,70	13,43	13,43	13,43		13,43			13,43	13,43

(1) Superficie declarada admisible ajustada con la superficie comprometida.
(2) Factor de penalización valorando el alcance para el tipo de compromiso.

Puede verificar la integridad de una copia de este documento mediante la lectura del código QR adjunto o mediante el acceso a la dirección <https://ws050.juntadeandalucia.es/verificarFirma> indicando el código de VERIFICACIÓN

FIRMADO POR	JUAN JOSE SOLER GARCIA	FECHA	03/07/2024	
	ROCIO GUIJARRO MILLAN			
VERIFICACIÓN	Pk2jm6MP8Q4FQJJZRRTHBNMQA26B8	PÁGINA	2529/3256	



APELLIDOS Y NOMBRE / RAZÓN SOCIAL

RODRIGUEZ GARCIA MIGUEL ANGEL

NIF

***9057*

EXPEDIENTE

1206091

ANUALIDAD DE PAGO

1ª

IMPORTE POR ANUALIDAD

	2023	2024	2025	2026	2027
IMPORTE MÁXIMO SUBVENCIONABLE	7.635,43 €	7.635,43 €	7.635,43 €	7.635,43 €	7.635,43 €
IMPORTE MEDIO DE TRANSFERENCIA (€/ha)	216,24 €	216,24 €	216,24 €	216,24 €	216,24 €

RESUMEN DE UNIDADES

Cód	GRUPO DE PAGO	Sup. Dec. Admisible (ha)	Sup. Comprometida (ha)	Sup. ajustada compromiso (1) (ha)	% sobredec.	Sup. Propuesta (ha)	Importe Declarado	Importe Topado	Importe Propuesto	Importe tras sobredec.
432	FRUTALES SECANO	35,31		35,31	0,00	35,31	7.635,43	7.635,43	7.635,43	7.635,43
TOTAL		35,31	35,31	35,31		35,31	7.635,43	7.635,43	7.635,43	7.635,43

APLICACIÓN DE REDUCCIONES Y PENALIZACIONES

GRUPO DE PAGO	Importe Calculado	Importe prereduc.	Criterios de subvencionabilidad y compromisos	Presentación tardía	Omisión declaración	Condicionalidad	IMPORTE (Euros) PROPUESTO
FRUTALES SECANO	7.635,43	7.635,43	0,00	0,00	0,00	0,00	7.635,43
TOTAL	7.635,43	7.635,43					7.635,43

RESUMEN DE PAGOS

	IMPORTE (Euros)			
	PROPUESTO	FEADER (Eje 2)	MAPA	CAPADR
PROPUESTO	7.635,43	6.490,12	749,04	396,27

RECINTOS PROPUESTOS

REF.	REFERENCIA SIGPAC	CULTIVO	DESCRIPCIÓN CULTIVO	S/R	G.PAGO	PEND. MEDIA (%)	SUP. DEC. ADMISIBLE (ha)	SUP. COMPROM. (ha)	SUP. AJUSTADA COMPR.(1) (ha)	SUP. CONV. SIGPAC (ha)	SUP. CERTIE. (ha)	SUP. CAMPO (ha)	SUP. CAMPO DETER. CULT. DECLARADO (ha)	SUP. DEC. REDUCIDA (ha)	SUP. PROPUESTA (ha)
-1610802	18-057-030-00045-001	104020	ALMENDROS-GUARA	S	432	7,30	1,28	1,28	1,28		1,28			1,28	1,28
1700000006894721	11-006-087-00158-001	104020	ALMENDROS-GUARA	S	432	18,30	11,73	11,73	11,73		11,73			11,73	11,73
1700000006894722	18-057-031-00023-001	104020	ALMENDROS-GUARA	S	432	4,00	5,41	5,41	5,41		5,41			5,41	5,41
1700000006894723	18-057-030-00045-001	104020	ALMENDROS-GUARA	S	432	7,30	16,89	16,89	16,89		16,89			16,89	16,89

(1) Superficie declarada admisible ajustada con la superficie comprometida.

(2) Factor de penalización valorando el alcance para el tipo de compromiso.

Puede verificar la integridad de una copia de este documento mediante la lectura del código QR adjunto o mediante el acceso a la dirección <https://ws050.juntadeandalucia.es/verificarFirma> indicando el código de VERIFICACIÓN

FIRMADO POR	JUAN JOSE SOLER GARCIA	FECHA	03/07/2024	
	ROCIO GUIJARRO MILLAN			
VERIFICACIÓN	Pk2jm6MP8Q4FQJJZRRRTHBNMQA26B8	PÁGINA	2530/3256	



APELLIDOS Y NOMBRE / RAZÓN SOCIAL
RODRIGUEZ GARCIA PASION

NIF
****1658*

EXPEDIENTE
1188035

ANUALIDAD DE PAGO
1ª

IMPORTE POR ANUALIDAD

	2023	2024	2025	2026	2027
IMPORTE MÁXIMO SUBVENCIONABLE	14.273,47 €	14.273,47 €	14.273,47 €	14.273,47 €	14.273,47 €
IMPORTE MEDIO DE TRANSFERENCIA (€/ha)	106,80 €	106,80 €	106,80 €	106,80 €	106,80 €

RESUMEN DE UNIDADES

Cód	GRUPO DE PAGO	Sup. Dec. Admisible (ha)	Sup. Comprometida (ha)	Sup. ajustada compromiso (1) (ha)	% sobredec.	Sup. Propuesta (ha)	Importe Declarado	Importe Topado	Importe Propuesto	Importe tras sobredec.
426	HERBÁCEOS	94,42		94,42	0,00	94,42	14.273,47	14.273,47	14.273,47	14.273,47
434	HERBÁCEOS NO ELEGIBLES	39,23		39,23	0,00	39,23	0,00	0,00	0,00	0,00
TOTAL		133,65	133,65	133,65		133,65	14.273,47	14.273,47	14.273,47	14.273,47

APLICACIÓN DE REDUCCIONES Y PENALIZACIONES

GRUPO DE PAGO	Importe Calculado	Importe prereduc.	Criterios de subvencionabilidad y compromisos	Presentación tardía	Omisión declaración	Condicionalidad	IMPORTE (Euros)
							PROPUESTO
HERBÁCEOS	14.273,47	14.273,47	0,00	0,00	0,00	0,00	14.273,47
HERBÁCEOS NO ELEGIBLES	0,00	0,00	0,00	0,00	0,00	0,00	0,00
TOTAL	14.273,47	14.273,47					14.273,47

RESUMEN DE PAGOS

PROPUESTO	IMPORTE (Euros)			
	PROPUESTO	FEADER (Eje 2)	MAPA	CAPADR
PROPUESTO	14.273,47	12.132,45	1.400,23	740,79

(1) Superficie declarada admisible ajustada con la superficie comprometida.
(2) Factor de penalización valorando el alcance para el tipo de compromiso.

Puede verificar la integridad de una copia de este documento mediante la lectura del código QR adjunto o mediante el acceso a la dirección <https://ws050.juntadeandalucia.es/verificarFirma> indicando el código de VERIFICACIÓN

FIRMADO POR	JUAN JOSE SOLER GARCIA	FECHA	03/07/2024	
	ROCIO GUIJARRO MILLAN			
VERIFICACIÓN	Pk2jm6MP8Q4FQJJZRRTHBNMQA26B8	PÁGINA	2531/3256	



RECINTOS PROPUESTOS

REF.	REFERENCIA SIGPAC	CULTIVO	DESCRIPCIÓN CULTIVO	S/R	G.PAGO	PEND. MEDIA (%)	SUP. DEC. ADMISIBLE (ha)	SUP. COMPROM. (ha)	SUP. AJUSTADA COMPR.(1) (ha)	SUP. CONV. SIGPAC (ha)	SUP. CERTIF. (ha)	SUP. CAMPO (ha)	SUP. CAMPO DECLARADO (ha)	SUP. DEC. REDUCIDA (ha)	SUP. PROPUESTA (ha)
-1481023	18-040-003-00373-004	8000	AVENA-SIN VARIEDAD	R	426	3,70	8,48	8,48	8,48		8,48			8,48	8,48
-5755	18-024-013-00150-004	8000	AVENA-SIN VARIEDAD	R	426	8,00	0,32	0,32	0,32		0,32			0,32	0,32
1700000005484808	18-149-017-00237-001	5000	CEBADA-SIN VARIEDAD	R	426	2,00	0,30	0,30	0,30		0,30			0,30	0,30
1700000005484809	18-149-017-00238-001	5000	CEBADA-SIN VARIEDAD	R	426	3,60	0,28	0,28	0,28		0,28			0,28	0,28
1700000005484810	18-149-014-00320-001	5000	CEBADA-SIN VARIEDAD	S	426	12,50	1,15	1,15	1,15		1,15			1,15	1,15
1700000005484811	18-149-014-00373-001	5000	CEBADA-SIN VARIEDAD	S	426	8,40	1,48	1,48	1,48		1,48			1,48	1,48
1700000005484812	18-149-017-00263-001	5000	CEBADA-SIN VARIEDAD	S	426	5,30	1,33	1,33	1,33		1,33			1,33	1,33
1700000005484813	18-149-017-00256-001	5000	CEBADA-SIN VARIEDAD	R	426	1,30	0,86	0,86	0,86		0,86			0,86	0,86
1700000005484814	18-149-017-00257-001	5000	CEBADA-SIN VARIEDAD	R	426	1,70	0,94	0,94	0,94		0,94			0,94	0,94
1700000005484815	18-149-014-00380-001	5000	CEBADA-SIN VARIEDAD	S	426	1,50	0,20	0,20	0,20		0,20			0,20	0,20
1700000005484816	18-149-015-00073-001	5000	CEBADA-SIN VARIEDAD	S	426	5,00	5,73	5,73	5,73		5,73			5,73	5,73
1700000005484819	18-149-014-00040-001	5000	CEBADA-SIN VARIEDAD	R	426	4,10	0,61	0,61	0,61		0,61			0,61	0,61
1700000005484820	18-149-014-00041-001	5000	CEBADA-SIN VARIEDAD	S	426	6,50	0,25	0,25	0,25		0,25			0,25	0,25
1700000005484821	18-149-014-00374-001	5000	CEBADA-SIN VARIEDAD	S	426	1,50	0,30	0,30	0,30		0,30			0,30	0,30
1700000005484823	18-149-014-00375-001	5000	CEBADA-SIN VARIEDAD	S	426	1,50	10,23	10,23	10,23		10,23			10,23	10,23
1700000005484825	18-149-016-01179-001	5000	GUISANTES-VIRIATO	S	426	6,60	1,06	1,06	1,06		1,06			1,06	1,06
1700000005484827	18-149-017-00264-006	40376	GUISANTES-VIRIATO	S	426	10,20	1,66	1,66	1,66		1,66			1,66	1,66
1700000005484830	18-149-017-00268-001	40376	GUISANTES-VIRIATO	S	426	8,90	7,54	7,54	7,54		7,54			7,54	7,54
1700000005484831	18-149-014-00014-002	5000	CEBADA-SIN VARIEDAD	R	426	2,20	0,26	0,26	0,26		0,26			0,26	0,26
1700000005484832	18-149-014-00042-001	5000	CEBADA-SIN VARIEDAD	S	426	12,10	0,45	0,45	0,45		0,45			0,45	0,45
1700000005484834	18-149-014-00039-001	5000	CEBADA-SIN VARIEDAD	R	426	1,80	0,98	0,98	0,98		0,98			0,98	0,98
1700000005484835	18-149-014-00329-003	8000	AVENA-SIN VARIEDAD	S	426	2,20	0,29	0,29	0,29		0,29			0,29	0,29
1700000005484836	18-149-014-00329-002	8000	AVENA-SIN VARIEDAD	S	426	6,00	7,54	7,54	7,54		7,54			7,54	7,54
1700000005484837	18-149-014-00350-001	5000	CEBADA-SIN VARIEDAD	S	426	1,40	14,99	14,99	14,99		14,99			14,99	14,99
1700000005484838	18-149-014-00314-002	40376	GUISANTES-VIRIATO	S	426	8,80	0,92	0,92	0,92		0,92			0,92	0,92
1700000005484843	18-149-017-00264-008	40376	GUISANTES-VIRIATO	S	426	6,80	1,57	1,57	1,57		1,57			1,57	1,57
1700000005484848	18-149-014-00313-001	40376	GUISANTES-VIRIATO	S	426	9,40	0,96	0,96	0,96		0,96			0,96	0,96
1700000005484849	18-149-014-00233-001	40376	GUISANTES-VIRIATO	S	426	2,60	0,66	0,66	0,66		0,66			0,66	0,66
1700000006545715	18-024-013-00150-001	8000	AVENA-SIN VARIEDAD	R	426	4,40	10,61	10,61	10,61		10,61			10,61	10,61
1700000006545722	18-024-013-00149-004	8000	AVENA-SIN VARIEDAD	R	426	3,90	7,72	7,72	7,72		7,72			7,72	7,72
1700000006545727	18-024-013-00149-004	40376	GUISANTES-VIRIATO	R	426	3,90	4,75	4,75	4,75		4,75			4,75	4,75
-5749	18-024-012-00303-006	20000	BARBECHO TRADICIONAL-SIN VARIEDAD	S	434	5,10	0,24	0,24	0,24		0,24			0,24	0,24
5807117	18-024-013-00149-004	20000	BARBECHO TRADICIONAL-SIN VARIEDAD	R	434	3,90	1,43	1,43	1,43		1,43			1,43	1,43
1700000005484833	18-149-014-00375-001	20000	BARBECHO TRADICIONAL-SIN VARIEDAD	S	434	1,50	11,84	11,84	11,84		11,84			11,84	11,84
1700000005484839	18-149-014-00374-001	20000	BARBECHO TRADICIONAL-SIN VARIEDAD	S	434	1,50	1,26	1,26	1,26		1,26			1,26	1,26
1700000005484844	18-149-014-00286-001	20000	BARBECHO TRADICIONAL-SIN VARIEDAD	S	434	1,70	1,21	1,21	1,21		1,21			1,21	1,21
1700000005484845	18-149-014-00287-001	20000	BARBECHO TRADICIONAL-SIN VARIEDAD	S	434	3,10	0,57	0,57	0,57		0,57			0,57	0,57
1700000005484846	18-149-014-00285-001	20000	BARBECHO TRADICIONAL-SIN VARIEDAD	S	434	5,90	0,63	0,63	0,63		0,63			0,63	0,63
1700000005484856	18-149-014-00285-003	20000	BARBECHO TRADICIONAL-SIN VARIEDAD	S	434	10,60	0,57	0,57	0,57		0,57			0,57	0,57
1700000006545710	18-024-012-00213-001	20000	BARBECHO TRADICIONAL-SIN VARIEDAD	S	434	5,00	1,45	1,45	1,45		1,45			1,45	1,45
1700000006545716	18-024-012-00303-002	20000	BARBECHO TRADICIONAL-SIN VARIEDAD	S	434	7,90	2,18	2,18	2,18		2,18			2,18	2,18
1700000006545718	18-024-012-00302-007	20000	BARBECHO TRADICIONAL-SIN VARIEDAD	S	434	6,00	0,05	0,05	0,05		0,05			0,05	0,05
1700000006545719	18-024-012-00302-006	20000	BARBECHO TRADICIONAL-SIN VARIEDAD	S	434	2,30	4,11	4,11	4,11		4,11			4,11	4,11
1700000006545724	18-024-012-00302-001	20000	BARBECHO TRADICIONAL-SIN VARIEDAD	S	434	5,90	13,69	13,69	13,69		13,69			13,69	13,69

INCIDENCIAS

INCIDENCIA DESCRIPCIÓN

- 242 Recinto pendiente de acreditación de titularidad.
Ref:-1481029 Recinto:18-040-003-00374-00004 Cultivo:8000 AVENA-SIN VARIEDAD Regadio
- 100400 Recinto con cultivo, variedad, régimen de explotación o uso Sigpac no compatible con la operación solicitada (Anexo IV.I Cultivos y variedades elegibles para las Intervenciones. Orden de 28 de marzo de 2023).
Ref:-1481026 Recinto:18-040-003-00373-00028 Cultivo:8000 AVENA-SIN VARIEDAD Secano Uso:EP
- 100424 Solicita recinto que no está comprometido para la operación.
Ref:-1481026 Recinto:18-040-003-00373-00028 Cultivo:8000 AVENA-SIN VARIEDAD Secano
Ref:-1481029 Recinto:18-040-003-00374-00004 Cultivo:8000 AVENA-SIN VARIEDAD Regadio

(1) Superficie declarada admisible ajustada con la superficie comprometida.
(2) Factor de penalización valorando el alcance para el tipo de compromiso.

Puede verificar la integridad de una copia de este documento mediante la lectura del código QR adjunto o mediante el acceso a la dirección <https://ws050.juntadeandalucia.es/verificarFirma> indicando el código de VERIFICACIÓN

FIRMADO POR	JUAN JOSE SOLER GARCIA	FECHA	03/07/2024	
	ROCIO GUIJARRO MILLAN			
VERIFICACIÓN	Pk2jm6MP8Q4FQJJZRRTHBNMQA26B8	PÁGINA	2532/3256	



APELLIDOS Y NOMBRE / RAZÓN SOCIAL

RODRIGUEZ GARCIA RUBEN

NIF
****3271*

EXPEDIENTE
1198265

ANUALIDAD DE PAGO

1ª

IMPORTE POR ANUALIDAD

	2023	2024	2025	2026	2027
IMPORTE MÁXIMO SUBVENCIONABLE	4.130,18 €	4.130,18 €	4.130,18 €	4.130,18 €	4.130,18 €
IMPORTE MEDIO DE TRANSFERENCIA (€/ha)	216,24 €	216,24 €	216,24 €	216,24 €	216,24 €

RESUMEN DE UNIDADES

Cód	GRUPO DE PAGO	Sup. Dec. Admisible (ha)	Sup. Comprometida (ha)	Sup. ajustada compromiso (I) (ha)	% sobredec.	Sup. Propuesta (ha)	Importe Declarado	Importe Topado	Importe Propuesto	Importe tras sobredec.
432	FRUTALES SECANO	19,10		19,10	0,00	19,10	4.130,18	4.130,18	4.130,18	4.130,18
TOTAL		19,10	19,10	19,10		19,10	4.130,18	4.130,18	4.130,18	4.130,18

APLICACIÓN DE REDUCCIONES Y PENALIZACIONES

GRUPO DE PAGO	Importe Calculado	Importe prerreduc.	Criterios de subvencionabilidad y compromisos	Presentación tardía	Omisión declaración	Condicionalidad	IMPORTE (Euros) PROPUESTO
FRUTALES SECANO	4.130,18	4.130,18	0,00	0,00	1,00	0,00	4.088,88
TOTAL	4.130,18	4.130,18					4.088,88

RESUMEN DE PAGOS

	IMPORTE (Euros)			
	PROPUESTO	FEADER (Eje 2)	MAPA	CAPADR
PROPUESTO	4.088,88	3.475,55	401,12	212,21

RECINTOS PROPUESTOS

REF.	REFERENCIA SIGPAC	CULTIVO	DESCRIPCIÓN CULTIVO	S/R	G.PAGO	PEND. MEDIA (%)	SUP. DEC. ADMISIBLE (ha)	SUP. COMPROM. (ha)	SUP. AJUSTADA COMPROM. (I) (ha)	SUP. CONV. SIGPAC (ha)	SUP. CERTIE. (ha)	SUP. CAMPO (ha)	SUP. CAMPO DETER. CULT. DECLARADO (ha)	SUP. DEC. REDUCIDA (ha)	SUP. PROPUESTA (ha)
1700000006595788	18-057-002-00148-001	104111	ALMENDROS-MAKAKO	S	432	2,80	1,00	1,00	1,00		1,00			1,00	1,00
1700000006595807	18-057-002-00111-005	104111	ALMENDROS-MAKAKO	S	432	10,60	0,95	0,95	0,95		0,95			0,95	0,95
1700000006595809	18-057-001-00025-001	104111	ALMENDROS-MAKAKO	S	432	3,00	2,30	2,30	2,30		2,30			2,30	2,30
1700000006595828	18-057-002-00175-002	104020	ALMENDROS-GUARA	S	432	6,30	0,45	0,45	0,45		0,45			0,45	0,45
1700000006595831	18-057-009-00092-014	104020	ALMENDROS-GUARA	S	432	11,70	10,08	10,08	10,08		10,08			10,08	10,08
1700000006595832	18-057-002-00175-001	104020	ALMENDROS-GUARA	S	432	6,40	0,55	0,55	0,55		0,55			0,55	0,55
1700000006595836	18-057-058-00160-002	104057	ALMENDROS-AVIJOR	S	432	7,00	1,44	1,44	1,44		1,44			1,44	1,44
1700000006595843	18-057-060-00036-001	104020	ALMENDROS-GUARA	S	432	4,40	2,33	2,33	2,33		2,33			2,33	2,33

INCIDENCIAS

INCIDENCIA DESCRIPCIÓN

256 Solicitud con recintos no declarados en campaña actual con una reducción por omisión de superficie superior al 3%
CÓDIGO PARA EL PORCENTAJE DE REDUCCIÓN POR OMISIÓN QUE CORRESPONDE A LA SOLICITUD:1

(1) Superficie declarada admisible ajustada con la superficie comprometida.
(2) Factor de penalización valorando el alcance para el tipo de compromiso.

Puede verificar la integridad de una copia de este documento mediante la lectura del código QR adjunto o mediante el acceso a la dirección https://ws050.juntadeandalucia.es/verificarFirma indicando el código de VERIFICACIÓN				
FIRMADO POR	JUAN JOSE SOLER GARCIA	FECHA	03/07/2024	
	ROCIO GUIJARRO MILLAN			
VERIFICACIÓN	Pk2jm6MP8Q4FQJJZRRTHBNMQA26B8	PÁGINA	2533/3256	



APELLIDOS Y NOMBRE / RAZÓN SOCIAL

RODRIGUEZ GONZALEZ MARIA JOSE

NIF
****8521*

EXPEDIENTE
1218549

ANUALIDAD DE PAGO

1ª

IMPORTE POR ANUALIDAD

	2023	2024	2025	2026	2027
IMPORTE MÁXIMO SUBVENCIONABLE	3.365,04 €	3.365,04 €	3.365,04 €	3.365,04 €	3.365,04 €
IMPORTE MEDIO DE TRANSFERENCIA (€/ha)	151,17 €	151,17 €	151,17 €	151,17 €	151,17 €

RESUMEN DE UNIDADES

Cód	GRUPO DE PAGO	Sup. Dec. Admisible (ha)	Sup. Comprometida (ha)	Sup. ajustada compromiso (I) (ha)	% sobredec.	Sup. Propuesta (ha)	Importe Declarado	Importe Topado	Importe Propuesto	Importe tras sobredec.
426	HERBÁCEOS	22,30		22,26	0,00	22,26	3.365,04	3.365,04	3.365,04	3.365,04
TOTAL		22,30	22,26	22,26		22,26	3.365,04	3.365,04	3.365,04	3.365,04

APLICACIÓN DE REDUCCIONES Y PENALIZACIONES

GRUPO DE PAGO	Importe Calculado	Importe prereduc.	Importe subvencionabilidad y compromisos	Presentación tardía	Omisión declaración	Condicionabilidad	IMPORTE (Euros) PROPUESTO
HERBÁCEOS	3.365,04	3.365,04	0,00	0,00	0,00	0,00	3.365,04
TOTAL	3.365,04	3.365,04					3.365,04

RESUMEN DE PAGOS

	IMPORTE (Euros)			
	PROPUESTO	FEADER (Eje 2)	MAPA	CAPADR
PROPUESTO	3.365,04	2.860,28	330,11	174,65

RECINTOS PROPUESTOS

REF.	REFERENCIA SIGPAC	CULTIVO	DESCRIPCIÓN CULTIVO	S/R	G.PAGO	PEND. MEDIA (%)	SUP. DEC. ADMISIBLE (ha)	SUP. COMPROM. (ha)	SUP. AJUSTADA COMPROM. (I) (ha)	SUP. CONV. SIGPAC (ha)	SUP. CERTIE (ha)	SUP. CAMPO (ha)	SUP. CAMPO DETER. CULT. DECLARADO (ha)	SUP. DEC. REDUCIDA (ha)	SUP. PROPUESTA (ha)
4647114	18-123-001-00129-001	8000	AVENA-SIN VARIEDAD	S	426	10,90	17,97	17,93	17,93		17,97			17,93	17,93
1700000006612138	18-200-002-00001-003	40193	GUISANTES-KAYANNE	R	426	6,80	2,21	2,21	2,21		2,21			2,21	2,21
1700000006612139	18-200-002-80002-003	40193	GUISANTES-KAYANNE	R	426	5,70	0,06	0,06	0,06		0,06			0,06	0,06
1700000006612140	18-200-002-00001-018	40193	GUISANTES-KAYANNE	R	426	12,20	0,82	0,82	0,82		0,82			0,82	0,82
1700000006612141	18-200-002-00001-019	40193	GUISANTES-KAYANNE	R	426	5,00	0,82	0,82	0,82		0,82			0,82	0,82
1700000006612142	18-200-002-00001-016	40193	GUISANTES-KAYANNE	R	426	11,90	0,21	0,21	0,21		0,21			0,21	0,21
1700000006612145	18-200-002-00001-021	40193	GUISANTES-KAYANNE	R	426	14,90	0,12	0,12	0,12		0,12			0,12	0,12
1700000006612146	18-200-002-00001-020	40193	GUISANTES-KAYANNE	R	426	11,60	0,09	0,09	0,09		0,09			0,09	0,09

INCIDENCIAS

INCIDENCIA DESCRIPCIÓN

- 218 La superficie total declarada sobre un mismo recinto en el conjunto de los expedientes, no puede superar la superficie total que el SIGPAC establece para ese recinto.
Ref:4647114 Recinto:18-123-001-00129-00001 Cultivo:8000 AVENA-SIN VARIEDAD Secano Suma de superficies declaradas para este recinto por todos los solicitantes (Áreas):3095 Superficie SIGPAC medida para este recinto (Áreas):3091 Exceso de superficie declarada (Hectáreas):0,04 Suma de superficies declaradas para este recinto por el solicitante (Áreas):1797
- 4272 Verifica que las líneas de declaración de las Solicitudes Únicas no tienen solapes con la capa de Retroactividad Gráfica (ambas de la misma campaña) a nivel de expediente/línea de declaración gráfica de la solicitud.
Ref:-1559232 Recinto:18-123-001-00111-00002 Cultivo: - Agregado de la referencia del recinto.:0 Zona de la referencia del recinto.:0 Superficie solapada.:0,02 Id. Incid.:95943958
Ref:-1559234 Recinto:18-123-001-00545-00002 Cultivo: - Agregado de la referencia del recinto.:0 Zona de la referencia del recinto.:0 Superficie solapada.:0,04 Id. Incid.:95943957
- 100424 Solicita recinto que no está comprometido para la operación.
Ref:-1559232 Recinto:18-123-001-00111-00002 Cultivo:40193 GUISANTES-KAYANNE Secano
Ref:-1559234 Recinto:18-123-001-00545-00002 Cultivo:40193 GUISANTES-KAYANNE Secano

(1) Superficie declarada admisible ajustada con la superficie comprometida.
(2) Factor de penalización valorando el alcance para el tipo de compromiso.

Puede verificar la integridad de una copia de este documento mediante la lectura del código QR adjunto o mediante el acceso a la dirección <https://ws050.juntadeandalucia.es/verificarFirma> indicando el código de VERIFICACIÓN

FIRMADO POR	JUAN JOSE SOLER GARCIA	FECHA	03/07/2024	
	ROCIO GUIJARRO MILLAN			
VERIFICACIÓN	Pk2jm6MP8Q4FQJJZRRTHBNMQA26B8	PÁGINA	2534/3256	



APELLIDOS Y NOMBRE / RAZÓN SOCIAL
RODRIGUEZ GUZMAN MANUEL JOSE LUIS

NIF
****8655*

EXPEDIENTE
1190018

ANUALIDAD DE PAGO

RESUMEN DE PAGOS

PROPUESTO	IMPORTE (Euros)			
	PROPUESTO	FEADER (Eje 2)	MAPA	CAPADR
PROPUESTO	0,00	0,00	0,00	0,00

INCIDENCIAS

INCIDENCIA DESCRIPCIÓN

- 100402 Recinto solicitado no forma parte de ningún organismo de control autorizado para la producción ecológica en Andalucía o fecha de inscripción posterior al plazo establecido (Anexo I. Criterios de Subvencionabilidad. Orden 28 de marzo de 2023).
Ref:-1042542 Recinto:18-063-008-00502-00002 Cultivo:206270 NARANJO-NAVEL FISCHER Regadío
- 100424 Solicita recinto que no está comprometido para la operación.
Ref:1700000006903283 Recinto:18-063-008-00070-00001 Cultivo:206270 NARANJO-NAVEL FISCHER Regadío
Ref:-1042542 Recinto:18-063-008-00502-00002 Cultivo:206270 NARANJO-NAVEL FISCHER Regadío
Ref:1700000006903288 Recinto:18-063-008-00504-00001 Cultivo:206270 NARANJO-NAVEL FISCHER Regadío
Ref:1700000006903292 Recinto:18-063-008-00504-00001 Cultivo:207004 LIMONERO-VERNA Regadío
Ref:1700000006903285 Recinto:18-063-008-00504-00004 Cultivo:206270 NARANJO-NAVEL FISCHER Regadío
Ref:1700000006903286 Recinto:18-063-008-00504-00005 Cultivo:206270 NARANJO-NAVEL FISCHER Regadío
Ref:-1274886 Recinto:18-063-008-00504-00006 Cultivo:206270 NARANJO-NAVEL FISCHER Regadío
Ref:1700000006903293 Recinto:18-063-008-00504-00006 Cultivo:206270 NARANJO-NAVEL FISCHER Regadío
- 101008 Expediente sin compromisos vigentes.
Operación:6503.2

(1) Superficie declarada admisible ajustada con la superficie comprometida.
(2) Factor de penalización valorando el alcance para el tipo de compromiso.

Puede verificar la integridad de una copia de este documento mediante la lectura del código QR adjunto o mediante el acceso a la dirección <https://ws050.juntadeandalucia.es/verificarFirma> indicando el código de VERIFICACIÓN

FIRMADO POR	JUAN JOSE SOLER GARCIA	FECHA	03/07/2024	
	ROCIO GUIJARRO MILLAN			
VERIFICACIÓN	Pk2jm6MP8Q4FQJJZRRTHBNMQA26B8	PÁGINA	2535/3256	



APELLIDOS Y NOMBRE / RAZÓN SOCIAL

RODRIGUEZ HERNANDEZ LUIS

NIF
***4982*

EXPEDIENTE
1107504

ANUALIDAD DE PAGO
1ª

IMPORTE POR ANUALIDAD

	2023	2024	2025	2026	2027
IMPORTE MÁXIMO SUBVENCIONABLE	1.014,17 €	1.014,17 €	1.014,17 €	1.014,17 €	1.014,17 €
IMPORTE MEDIO DE TRANSFERENCIA (€/ha)	216,24 €	216,24 €	216,24 €	216,24 €	216,24 €

RESUMEN DE UNIDADES

Cód	GRUPO DE PAGO	Sup. Dec. Admisible (ha)	Sup. Comprometida (ha)	Sup. ajustada compromiso (1) (ha)	% sobredec.	Sup. Propuesta (ha)	Importe Declarado	Importe Topado	Importe Propuesto	Importe tras sobredec.
432	FRUTALES SECANO	4,69		4,69	0,00	4,69	1.014,17	1.014,17	1.014,17	1.014,17
TOTAL		4,69	4,69	4,69		4,69	1.014,17	1.014,17	1.014,17	1.014,17

APLICACIÓN DE REDUCCIONES Y PENALIZACIONES

GRUPO DE PAGO	Importe Calculado	Importe prereduc.	Criterios de subvencionabilidad y compromisos	Presentación tardía	Omisión declaración	Condicionalidad	IMPORTE (Euros) PROPUESTO
FRUTALES SECANO	1.014,17	1.014,17	0,00	0,00	0,00	0,00	1.014,17
TOTAL	1.014,17	1.014,17					1.014,17

RESUMEN DE PAGOS

	IMPORTE (Euros)			
	PROPUESTO	FEADER (Eje 2)	MAPA	CAPADR
PROPUESTO	1.014,17	862,04	99,49	52,64

RECINTOS PROPUESTOS

REF.	REFERENCIA SIGPAC	CULTIVO	DESCRIPCIÓN CULTIVO	S/R	G.PAGO	PEND. MEDIA (%)	SUP. DEC. ADMISIBLE (ha)	SUP. COMPROM. (ha)	SUP. AJUSTADA COMPR.(1) (ha)	SUP. CONV. SIGPAC (ha)	SUP. CERTIE. (ha)	SUP. CAMPO (ha)	SUP. CAMPO DETER. CULT. DECLARADO (ha)	SUP. DEC. REDUCIDA (ha)	SUP. PROPUESTA (ha)
4039312	18-024-033-00019-001	104014	ALMENDROS-FERRAGNES	S	432	3,60	4,69	4,69	4,69		4,69			4,69	4,69

(1) Superficie declarada admisible ajustada con la superficie comprometida.
(2) Factor de penalización valorando el alcance para el tipo de compromiso.

Puede verificar la integridad de una copia de este documento mediante la lectura del código QR adjunto o mediante el acceso a la dirección <https://ws050.juntadeandalucia.es/verificarFirma> indicando el código de VERIFICACIÓN

FIRMADO POR	JUAN JOSE SOLER GARCIA	FECHA	03/07/2024	
	ROCIO GUIJARRO MILLAN			
VERIFICACIÓN	Pk2jm6MP8Q4FQJJZRRTHBNMQA26B8	PÁGINA	2536/3256	



APELLIDOS Y NOMBRE / RAZÓN SOCIAL

RODRIGUEZ HITTA CESAR ANTONIO

NIF
****1569*

EXPEDIENTE
1122399

ANUALIDAD DE PAGO
1ª

IMPORTE POR ANUALIDAD

	2023	2024	2025	2026	2027
IMPORTE MÁXIMO SUBVENCIONABLE	4.299,34 €	4.299,34 €	4.299,34 €	4.299,34 €	4.299,34 €
IMPORTE MEDIO DE TRANSFERENCIA (€/ha)	230,28 €	230,28 €	230,28 €	230,28 €	230,28 €

RESUMEN DE UNIDADES

Cód	GRUPO DE PAGO	Sup. Dec. Admisible (ha)	Sup. Comprometida (ha)	Sup. ajustada compromiso (I) (ha)	% sobredec.	Sup. Propuesta (ha)	Importe Declarado	Importe Topado	Importe Propuesto	Importe tras sobredec.
429	OLIVAR	8,28		8,28	0,00	8,28	2.052,61	2.052,61	2.052,61	2.052,61
432	FRUTALES SECANO	10,39		10,39	0,00	10,39	2.246,73	2.246,73	2.246,73	2.246,73
TOTAL		18,67	18,67	18,67		18,67	4.299,34	4.299,34	4.299,34	4.299,34

APLICACIÓN DE REDUCCIONES Y PENALIZACIONES

GRUPO DE PAGO	Importe Calculado	Importe prereduc.	Criterios de subvencionabilidad y compromisos			Presentación tardía	Omisión declaración	Condicionalidad	IMPORTE (Euros)	
			subvencionabilidad	Presentación	Omisión				PROPUESTO	PROPUESTO
FRUTALES SECANO	2.246,73	2.246,73	0,00	0,00	0,00	0,00	0,00		2.246,73	
OLIVAR	2.052,61	2.052,61	0,00	0,00	0,00	0,00	0,00		2.052,61	
TOTAL	4.299,34	4.299,34							4.299,34	

RESUMEN DE PAGOS

PROPUESTO	IMPORTE (Euros)			
	PROPUESTO	FEADER (Eje 2)	MAPA	CAPADR
PROPUESTO	4.299,34	3.654,44	421,76	223,14

RECINTOS PROPUESTOS

REF.	REFERENCIA SIGPAC	CULTIVO	DESCRIPCIÓN CULTIVO	S/R G.PAGO	PEND. MEDIA (%)	SUP. DEC. ADMISIBLE (ha)	SUP. COMPROM. (ha)	SUP. AJUSTADA COMPR.(I) (ha)	SUP. CONV. SIGPAC (ha)	SUP. CERTIF. (ha)	SUP. CAMPO (ha)	SUP. CAMPO DETER. CULT. DECLARADO (ha)	SUP. DEC. REDUCIDA (ha)	SUP. PROPUESTA (ha)
1700000006152020	18-138-001-00533-001	101010	OLIVAR-PICUAL	S	429	19,30	4,61	4,61	4,61	4,61			4,61	4,61
1700000006152021	18-138-003-00061-002	101010	OLIVAR-PICUAL	S	429	23,50	2,55	2,55	2,55	2,55			2,55	2,55
1700000006152022	18-138-003-00061-004	101010	OLIVAR-PICUAL	S	429	33,90	0,04	0,04	0,04	0,04			0,04	0,04
1700000006152023	18-138-003-00061-005	101010	OLIVAR-PICUAL	S	429	19,70	1,08	1,08	1,08	1,08			1,08	1,08
1700000006152024	18-138-003-00061-001	124022	PISTACHO-KERMAN	S	432	12,50	1,59	1,59	1,59	1,59			1,59	1,59
1700000006152025	18-138-003-00313-001	124022	PISTACHO-KERMAN	S	432	14,90	0,73	0,73	0,73	0,73			0,73	0,73
1700000006152026	18-138-003-00070-001	124022	PISTACHO-KERMAN	S	432	8,30	6,99	6,99	6,99	6,99			6,99	6,99
1700000006152027	18-138-003-00094-001	124022	PISTACHO-KERMAN	S	432	4,20	1,08	1,08	1,08	1,08			1,08	1,08

(1) Superficie declarada admisible ajustada con la superficie comprometida.
(2) Factor de penalización valorando el alcance para el tipo de compromiso.

Puede verificar la integridad de una copia de este documento mediante la lectura del código QR adjunto o mediante el acceso a la dirección <https://ws050.juntadeandalucia.es/verificarFirma> indicando el código de VERIFICACIÓN

FIRMADO POR	JUAN JOSE SOLER GARCIA	FECHA	03/07/2024	
	ROCIO GUIJARRO MILLAN			
VERIFICACIÓN	Pk2jm6MP8Q4FQJJZRRTHBNMQA26B8	PÁGINA	2537/3256	



APELLIDOS Y NOMBRE / RAZÓN SOCIAL

RODRIGUEZ JIMENEZ FERMIN

NIF

****8941*

EXPEDIENTE

1205312

ANUALIDAD DE PAGO

1ª

IMPORTES POR ANUALIDAD

	2023	2024	2025	2026	2027
IMPORTE MÁXIMO SUBVENCIONABLE	1.685,72 €	1.685,72 €	1.685,72 €	1.685,72 €	1.685,72 €
IMPORTE MEDIO DE TRANSFERENCIA (€/ha)	247,90 €	247,90 €	247,90 €	247,90 €	247,90 €

RESUMEN DE UNIDADES

Cód	GRUPO DE PAGO	Sup. Dec. Admisible (ha)	Sup. Comprometida (ha)	Sup. ajustada compromiso (I) (ha)	% sobredec.	Sup. Propuesta (ha)	Importe Declarado	Importe Topado	Importe Propuesto	Importe tras sobredec.
429	OLIVAR	6,80		6,80	0,00	6,80	1.685,72	1.685,72	1.685,72	1.685,72
TOTAL		6,80	6,80	6,80		6,80	1.685,72	1.685,72	1.685,72	1.685,72

APLICACIÓN DE REDUCCIONES Y PENALIZACIONES

GRUPO DE PAGO	Importe Calculado	Importe prereduc.	Criterios de subvencionabilidad y compromisos	Presentación tardía	Omisión declaración	Condicionalidad	IMPORTE (Euros) PROPUESTO
OLIVAR	1.685,72	1.685,72	0,00	0,00	0,00	0,00	1.685,72
TOTAL	1.685,72	1.685,72					1.685,72

RESUMEN DE PAGOS

	IMPORTE (Euros)			
	PROPUESTO	FEADER (Eje 2)	MAPA	CAPADR
PROPUESTO	1.685,72	1.432,86	165,37	87,49

RECINTOS PROPUESTOS

REF.	REFERENCIA SIGPAC	CULTIVO	DESCRIPCIÓN CULTIVO	S/R	G.PAGO	PEND. MEDIA (%)	SUP. DEC. ADMISIBLE (ha)	SUP. COMPROM. (ha)	SUP. AJUSTADA COMPROM. (I) (ha)	SUP. CONV. SIGPAC (ha)	SUP. CERTIE (ha)	SUP. CAMPO (ha)	SUP. CAMPO DETER. CULT. DECLARADO (ha)	SUP. DEC. REDUCIDA (ha)	SUP. PROPUESTA (ha)
1700000006811496	18-133-015-00118-001	101010	OLIVAR-PICUAL	S	429	22,80	6,75	6,75	6,75		6,75			6,75	6,75
1700000006811497	18-133-015-00172-002	101010	OLIVAR-PICUAL	S	429	20,60	0,05	0,05	0,05		0,05			0,05	0,05

INCIDENCIAS

INCIDENCIA DESCRIPCIÓN

75022

No autoriza a que, en caso de la devolución por la entidad financiera (retrocesión bancaria) del pago en la cuenta corriente consignada en la solicitud y que está debidamente registrada en el sistema contable GIRO de la Junta de Andalucía, se proceda al pago en cualquier otra cuenta corriente de la titularidad del solicitante vigente en dicho sistema contable.

(1) Superficie declarada admisible ajustada con la superficie comprometida.
(2) Factor de penalización valorando el alcance para el tipo de compromiso.

Puede verificar la integridad de una copia de este documento mediante la lectura del código QR adjunto o mediante el acceso a la dirección https://ws050.juntadeandalucia.es/verificarFirma indicando el código de VERIFICACIÓN					
FIRMADO POR	JUAN JOSE SOLER GARCIA		FECHA		03/07/2024
	ROCIO GUIJARRO MILLAN				
VERIFICACIÓN	Pk2jm6MP8Q4FQJJZRRTHBNMQA26B8		PÁGINA		2538/3256



APELLIDOS Y NOMBRE / RAZÓN SOCIAL **NIF** **EXPEDIENTE** **ANUALIDAD DE PAGO**
 RODRIGUEZ JIMENEZ FERNANDO ****5243* 1012128 1ª

IMPORTE POR ANUALIDAD

	2023	2024	2025	2026	2027
IMPORTE MÁXIMO SUBVENCIONABLE	2.428,38 €	2.428,38 €	2.428,38 €	2.428,38 €	2.428,38 €
IMPORTE MEDIO DE TRANSFERENCIA (€/ha)	216,24 €	216,24 €	216,24 €	216,24 €	216,24 €

RESUMEN DE UNIDADES

Cód	GRUPO DE PAGO	Sup. Dec. Admisible (ha)	Sup. Comprometida (ha)	Sup. ajustada compromiso (I) (ha)	% sobredec.	Sup. Propuesta (ha)	Importe Declarado	Importe Topado	Importe Propuesto	Importe tras sobredec.
432	FRUTALES SECANO	11,23		11,23	0,00	11,23	2.428,38	2.428,38	2.428,38	2.428,38
TOTAL		11,23	11,23	11,23		11,23	2.428,38	2.428,38	2.428,38	2.428,38

APLICACIÓN DE REDUCCIONES Y PENALIZACIONES

GRUPO DE PAGO	Importe Calculado	Importe prerreduc.	Criterios de subvencionabilidad y compromisos	Presentación tardía	Omisión declaración	Condicionalidad	IMPORTE (Euros) PROPUESTO
FRUTALES SECANO	2.428,38	2.428,38	0,00	0,00	1,00	0,00	2.404,10
TOTAL	2.428,38	2.428,38					2.404,10

RESUMEN DE PAGOS

	IMPORTE (Euros)			
	PROPUESTO	FEADER (Eje 2)	MAPA	CAPADR
PROPUESTO	2.404,10	2.043,49	235,84	124,77

RECINTOS PROPUESTOS

REF.	REFERENCIA SIGPAC	CULTIVO	DESCRIPCIÓN CULTIVO	S/R	G.PAGO	PEND. MEDIA (%)	SUP. DEC. ADMISIBLE (ha)	SUP. COMPROM. (ha)	SUP. AJUSTADA COMPR.(I) (ha)	SUP. CONV. SIGPAC (ha)	SUP. CERTIE. (ha)	SUP. CAMPO (ha)	SUP. CAMPO DETER. CULT. DECLARADO (ha)	SUP. DEC. REDUCIDA (ha)	SUP. PROPUESTA (ha)
170000005811639	18-144-002-00128-001	104007	ALMENDROS-COMUNA	S	432	38,30	4,87	4,87	4,87		4,87			4,87	4,87
170000005811641	18-185-007-00320-001	104007	ALMENDROS-COMUNA	S	432	54,20	0,40	0,40	0,40		0,40			0,40	0,40
170000005811642	18-185-007-00411-001	104007	ALMENDROS-COMUNA	S	432	66,60	0,96	0,96	0,96		0,96			0,96	0,96
170000005811643	18-185-007-00338-001	104007	ALMENDROS-COMUNA	S	432	48,40	3,37	3,37	3,37		3,38			3,37	3,37
170000005811644	18-185-007-00359-001	104007	ALMENDROS-COMUNA	S	432	60,10	1,63	1,63	1,63		1,63			1,63	1,63

INCIDENCIAS

INCIDENCIA DESCRIPCIÓN

- 256 Solicitud con recintos no declarados en campaña actual con una reducción por omisión de superficie superior al 3%
CÓDIGO PARA EL PORCENTAJE DE REDUCCIÓN POR OMISIÓN QUE CORRESPONDE A LA SOLICITUD:1
- 3790 Recinto declarado inactivo
Ref:6851811 Recinto:18-185-007-00348-00001 Cultivo: -
- 100424 Solicita recinto que no está comprometido para la operación.
Ref:6851811 Recinto:18-185-007-00348-00001 Cultivo:104007 ALMENDROS-COMUNA Secano

(1) Superficie declarada admisible ajustada con la superficie comprometida.
 (2) Factor de penalización valorando el alcance para el tipo de compromiso.

Puede verificar la integridad de una copia de este documento mediante la lectura del código QR adjunto o mediante el acceso a la dirección <https://ws050.juntadeandalucia.es/verificarFirma> indicando el código de VERIFICACIÓN

FIRMADO POR	JUAN JOSE SOLER GARCIA	FECHA	03/07/2024	
	ROCIO GUIJARRO MILLAN			
VERIFICACIÓN	Pk2jm6MP8Q4FQJJZRRTHBNMQA26B8	PÁGINA	2539/3256	



APELLIDOS Y NOMBRE / RAZÓN SOCIAL

RODRIGUEZ JIMENEZ JOSE

NIF
***0225*

EXPEDIENTE
1027517

ANUALIDAD DE PAGO
1ª

IMPORTE POR ANUALIDAD

	2023	2024	2025	2026	2027
IMPORTE MÁXIMO SUBVENCIONABLE	1.944,00 €	1.944,00 €	1.944,00 €	1.944,00 €	1.944,00 €
IMPORTE MEDIO DE TRANSFERENCIA (€/ha)	216,24 €	216,24 €	216,24 €	216,24 €	216,24 €

RESUMEN DE UNIDADES

Cód	GRUPO DE PAGO	Sup. Dec. Admisible (ha)	Sup. Comprometida (ha)	Sup. ajustada compromiso (1) (ha)	% sobredec.	Sup. Propuesta (ha)	Importe Declarado	Importe Topado	Importe Propuesto	Importe tras sobredec.
432	FRUTALES SECANO	8,99		8,99	0,00	8,99	1.944,00	1.944,00	1.944,00	1.944,00
TOTAL		8,99	8,99	8,99		8,99	1.944,00	1.944,00	1.944,00	1.944,00

APLICACIÓN DE REDUCCIONES Y PENALIZACIONES

GRUPO DE PAGO	Importe Calculado	Importe prereduc.	Criterios de subvencionabilidad y compromisos	Presentación tardía	Omisión declaración	Condicionalidad	IMPORTE (Euros) PROPUESTO
FRUTALES SECANO	1.944,00	1.944,00	0,00	0,00	1,00	0,00	1.924,56
TOTAL	1.944,00	1.944,00					1.924,56

RESUMEN DE PAGOS

	IMPORTE (Euros)			
	PROPUESTO	FEADER (Eje 2)	MAPA	CAPADR
PROPUESTO	1.924,56	1.635,88	188,80	99,88

RECINTOS PROPUESTOS

REF.	REFERENCIA SIGPAC	CULTIVO	DESCRIPCIÓN CULTIVO	S/R	G.PAGO	PEND. MEDIA (%)	SUP. DEC. ADMISIBLE (ha)	SUP. COMPROM. (ha)	SUP. AJUSTADA COMPROM. (1) (ha)	SUP. CONV. SIGPAC (ha)	SUP. CERTIE. (ha)	SUP. CAMPO (ha)	SUP. CAMPO DETERCULT. DECLARADO (ha)	SUP. DEC. REDUCIDA (ha)	SUP. PROPUESTA (ha)
-1007682	18-185-007-00334-001	104007	ALMENDROS-COMUNA	S	432	48,20	0,04	0,04	0,04		0,04			0,04	0,04
-29836	18-144-002-00209-006	104007	ALMENDROS-COMUNA	S	432	31,20	0,74	0,74	0,74		0,74			0,74	0,74
-29821	18-144-002-00209-004	104007	ALMENDROS-COMUNA	S	432	32,00	1,29	1,29	1,29		1,29			1,29	1,29
170000005899192	18-144-002-00129-001	104007	ALMENDROS-COMUNA	S	432	12,30	1,65	1,65	1,65		1,65			1,65	1,65
170000005899193	18-185-007-00338-001	104007	ALMENDROS-COMUNA	S	432	48,40	3,52	3,52	3,52		3,52			3,52	3,52
170000005899199	18-144-002-00214-002	104007	ALMENDROS-COMUNA	S	432	26,40	1,75	1,75	1,75		1,75			1,75	1,75

INCIDENCIAS

INCIDENCIA DESCRIPCIÓN

- 256 Solicitud con recintos no declarados en campaña actual con una reducción por omisión de superficie superior al 3%
CÓDIGO PARA EL PORCENTAJE DE REDUCCIÓN POR OMISIÓN QUE CORRESPONDE A LA SOLICITUD:1
- 100402 Recinto solicitado no forma parte de ningún organismo de control autorizado para la producción ecológica en Andalucía o fecha de inscripción posterior al plazo establecido (Anexo I. Criterios de Subvencionabilidad. Orden 28 de marzo de 2023).
Ref.-1007657 Recinto:18-185-007-00337-00001 Cultivo:104007 ALMENDROS-COMUNA Secano
- 100424 Solicita recinto que no está comprometido para la operación.
Ref.-1007657 Recinto:18-185-007-00337-00001 Cultivo:104007 ALMENDROS-COMUNA Secano

(1) Superficie declarada admisible ajustada con la superficie comprometida.
(2) Factor de penalización valorando el alcance para el tipo de compromiso.

Puede verificar la integridad de una copia de este documento mediante la lectura del código QR adjunto o mediante el acceso a la dirección <https://ws050.juntadeandalucia.es/verificarFirma> indicando el código de VERIFICACIÓN

FIRMADO POR	JUAN JOSE SOLER GARCIA	FECHA	03/07/2024	
	ROCIO GUIJARRO MILLAN			
VERIFICACIÓN	Pk2jm6MP8Q4FQJJZRRTHBNMQA26B8	PÁGINA	2540/3256	



APELLIDOS Y NOMBRE / RAZÓN SOCIAL

RODRIGUEZ LOZANO DOLORES

NIF
****0999*

EXPEDIENTE
1122265

ANUALIDAD DE PAGO
1ª

IMPORTE POR ANUALIDAD

	2023	2024	2025	2026	2027
IMPORTE MÁXIMO SUBVENCIONABLE	2.173,21 €	2.173,21 €	2.173,21 €	2.173,21 €	2.173,21 €
IMPORTE MEDIO DE TRANSFERENCIA (€/ha)	216,24 €	216,24 €	216,24 €	216,24 €	216,24 €

RESUMEN DE UNIDADES

Cód	GRUPO DE PAGO	Sup. Dec. Admisible (ha)	Sup. Comprometida (ha)	Sup. ajustada compromiso (1) (ha)	% sobredec.	Sup. Propuesta (ha)	Importe Declarado	Importe Topado	Importe Propuesto	Importe tras sobredec.
432	FRUTALES SECANO	10,05		10,05	0,00	10,05	2.173,21	2.173,21	2.173,21	2.173,21
TOTAL		10,05	10,05	10,05		10,05	2.173,21	2.173,21	2.173,21	2.173,21

APLICACIÓN DE REDUCCIONES Y PENALIZACIONES

GRUPO DE PAGO	Importe Calculado	Importe prereduc.	Criterios de subvencionabilidad y compromisos	Presentación tardía	Omisión declaración	Condicionality	IMPORTE (Euros) PROPUESTO
FRUTALES SECANO	2.173,21	2.173,21	0,00	0,00	0,00	0,00	2.173,21
TOTAL	2.173,21	2.173,21					2.173,21

RESUMEN DE PAGOS

	IMPORTE (Euros)			
	PROPUESTO	FEADER (Eje 2)	MAPA	CAPADR
PROPUESTO	2.173,21	1.847,23	213,19	112,79

RECINTOS PROPUESTOS

REF.	REFERENCIA SIGPAC	CULTIVO	DESCRIPCIÓN CULTIVO	S/R	G.PAGO	PEND. MEDIA (%)	SUP. DEC. ADMISIBLE (ha)	SUP. COMPROM. (ha)	SUP. AJUSTADA COMPR.(1) (ha)	SUP. CONV. SIGPAC (ha)	SUP. CERTIE. (ha)	SUP. CAMPO (ha)	SUP. CAMPO DETER. CULT. DECLARADO (ha)	SUP. DEC. REDUCIDA (ha)	SUP. PROPUESTA (ha)
1700000004572375	18-087-006-00211-001	104013	ALMENDROS-FERRADUEL	S	432	14,20	8,71	8,71	8,71		8,71			8,71	8,71
1700000004572377	18-087-007-00062-001	104013	ALMENDROS-FERRADUEL	S	432	6,60	1,34	1,34	1,34		1,34			1,34	1,34

(1) Superficie declarada admisible ajustada con la superficie comprometida.
(2) Factor de penalización valorando el alcance para el tipo de compromiso.

Puede verificar la integridad de una copia de este documento mediante la lectura del código QR adjunto o mediante el acceso a la dirección <https://ws050.juntadeandalucia.es/verificarFirma> indicando el código de VERIFICACIÓN

FIRMADO POR	JUAN JOSE SOLER GARCIA	FECHA	03/07/2024	
	ROCIO GUIJARRO MILLAN			
VERIFICACIÓN	Pk2jm6MP8Q4FQJJZRRTHBNMQA26B8	PÁGINA	2541/3256	



APELLIDOS Y NOMBRE / RAZÓN SOCIAL **NIF** **EXPEDIENTE** **ANUALIDAD DE PAGO**
 RODRIGUEZ MALDONADO FRANCISCO ****8873* 1059743 1ª

IMPORTE POR ANUALIDAD

	2023	2024	2025	2026	2027
IMPORTE MÁXIMO SUBVENCIONABLE	2.011,03 €	2.011,03 €	2.011,03 €	2.011,03 €	2.011,03 €
IMPORTE MEDIO DE TRANSFERENCIA (€/ha)	216,24 €	216,24 €	216,24 €	216,24 €	216,24 €

RESUMEN DE UNIDADES

Cód	GRUPO DE PAGO	Sup. Dec. Admisible (ha)	Sup. Comprometida (ha)	Sup. ajustada compromiso (I) (ha)	% sobredec.	Sup. Propuesta (ha)	Importe Declarado	Importe Topado	Importe Propuesto	Importe tras sobredec.
432	FRUTALES SECANO	9,30		9,30	0,00	9,30	2.011,03	2.011,03	2.011,03	2.011,03
TOTAL		9,30	9,30	9,30		9,30	2.011,03	2.011,03	2.011,03	2.011,03

APLICACIÓN DE REDUCCIONES Y PENALIZACIONES

GRUPO DE PAGO	Importe Calculado	Importe prerreduc.	Criterios de subvencionabilidad y compromisos	Presentación tardía	Omisión declaración	Condicionalidad	IMPORTE (Euros) PROPUESTO
FRUTALES SECANO	2.011,03	2.011,03	0,00	0,00	1,00	0,00	1.990,92
TOTAL	2.011,03	2.011,03					1.990,92

RESUMEN DE PAGOS

	IMPORTE (Euros)			
	PROPUESTO	FEADER (Eje 2)	MAPA	CAPADR
PROPUESTO	1.990,92	1.692,28	195,31	103,33

RECINTOS PROPUESTOS

REF.	REFERENCIA SIGPAC	CULTIVO	DESCRIPCIÓN CULTIVO	S/R	G.PAGO	PEND. MEDIA (%)	SUP. DEC. ADMISIBLE (ha)	SUP. COMPROM. (ha)	SUP. AJUSTADA COMPROM. (I) (ha)	SUP. CONV. SIGPAC (ha)	SUP. CERTIE. (ha)	SUP. CAMPO (ha)	SUP. CAMPO DETER. CULT. DECLARADO (ha)	SUP. DEC. REDUCIDA (ha)	SUP. PROPUESTA (ha)
4804034	18-185-002-00067-001	104007	ALMENDROS-COMUNA	S	432	10,10	0,59	0,59	0,59		0,59			0,59	0,59
4804050	18-185-002-00068-001	104007	ALMENDROS-COMUNA	S	432	9,80	0,31	0,31	0,31		0,31			0,31	0,31
4804071	18-185-002-00068-002	104007	ALMENDROS-COMUNA	S	432	9,20	0,03	0,03	0,03		0,03			0,03	0,03
4804074	18-185-013-00054-001	104007	ALMENDROS-COMUNA	S	432	38,00	0,55	0,55	0,55		0,55			0,55	0,55
4804075	18-185-013-00059-001	104007	ALMENDROS-COMUNA	S	432	38,60	0,63	0,63	0,63		0,63			0,63	0,63
4804093	18-185-013-00125-001	104007	ALMENDROS-COMUNA	S	432	44,10	1,90	1,90	1,90		1,90			1,90	1,90
4804094	18-185-013-00125-002	104007	ALMENDROS-COMUNA	S	432	20,60	0,15	0,15	0,15		0,15			0,15	0,15
4804098	18-185-013-00125-004	104007	ALMENDROS-COMUNA	S	432	15,30	0,18	0,18	0,18		0,18			0,18	0,18
4804102	18-185-013-00144-001	104007	ALMENDROS-COMUNA	S	432	44,60	0,92	0,92	0,92		0,92			0,92	0,92
4804109	18-185-013-00154-002	104007	ALMENDROS-COMUNA	S	432	47,20	0,41	0,41	0,41		0,41			0,41	0,41
4804112	18-185-013-00155-002	104007	ALMENDROS-COMUNA	S	432	48,00	0,27	0,27	0,27		0,27			0,27	0,27
4804118	18-185-013-00157-003	104007	ALMENDROS-COMUNA	S	432	52,90	0,47	0,47	0,47		0,47			0,47	0,47
4804120	18-185-013-00158-001	104007	ALMENDROS-COMUNA	S	432	13,30	0,22	0,22	0,22		0,22			0,22	0,22
4804128	18-185-013-00169-001	104007	ALMENDROS-COMUNA	S	432	58,40	0,31	0,31	0,31		0,31			0,31	0,31
4804164	18-185-013-00170-001	104007	ALMENDROS-COMUNA	S	432	45,60	2,36	2,36	2,36		2,36			2,36	2,36

INCIDENCIAS

INCIDENCIA DESCRIPCIÓN

256 Solicitud con recintos no declarados en campaña actual con una reducción por omisión de superficie superior al 3%
 CÓDIGO PARA EL PORCENTAJE DE REDUCCIÓN POR OMISIÓN QUE CORRESPONDE A LA SOLICITUD:1

(1) Superficie declarada admisible ajustada con la superficie comprometida.
 (2) Factor de penalización valorando el alcance para el tipo de compromiso.

Puede verificar la integridad de una copia de este documento mediante la lectura del código QR adjunto o mediante el acceso a la dirección https://ws050.juntadeandalucia.es/verificarFirma indicando el código de VERIFICACIÓN				
FIRMADO POR	JUAN JOSE SOLER GARCIA	FECHA	03/07/2024	
	ROCIO GUIJARRO MILLAN			
VERIFICACIÓN	Pk2jm6MP8Q4FQJJZRRTHBNMQA26B8	PÁGINA	2542/3256	



APELLIDOS Y NOMBRE / RAZÓN SOCIAL

RODRIGUEZ MALDONADO MANUEL

NIF
****8872*

EXPEDIENTE
1011028

ANUALIDAD DE PAGO

1ª

IMPORTE POR ANUALIDAD

	2023	2024	2025	2026	2027
IMPORTE MÁXIMO SUBVENCIONABLE	1.753,71 €	1.753,71 €	1.753,71 €	1.753,71 €	1.753,71 €
IMPORTE MEDIO DE TRANSFERENCIA (€/ha)	216,24 €	216,24 €	216,24 €	216,24 €	216,24 €

RESUMEN DE UNIDADES

Cód	GRUPO DE PAGO	Sup. Dec. Admisible (ha)	Sup. Comprometida (ha)	Sup. ajustada compromiso (1) (ha)	% sobredec.	Sup. Propuesta (ha)	Importe Declarado	Importe Topado	Importe Propuesto	Importe tras sobredec.
432	FRUTALES SECANO	8,11		8,11	0,00	8,11	1.753,71	1.753,71	1.753,71	1.753,71
TOTAL		8,11	8,11	8,11		8,11	1.753,71	1.753,71	1.753,71	1.753,71

APLICACIÓN DE REDUCCIONES Y PENALIZACIONES

GRUPO DE PAGO	Importe Calculado	Importe prereduc.	Criterios de subvencionabilidad y compromisos	Presentación tardía	Omisión declaración	Condicionalidad	IMPORTE (Euros) PROPUESTO
FRUTALES SECANO	1.753,71	1.753,71	0,00	0,00	0,00	0,00	1.753,71
TOTAL	1.753,71	1.753,71					1.753,71

RESUMEN DE PAGOS

	IMPORTE (Euros)			
	PROPUESTO	FEADER (Eje 2)	MAPA	CAPADR
PROPUESTO	1.753,71	1.490,65	172,04	91,02

RECINTOS PROPUESTOS

REF.	REFERENCIA SIGPAC	CULTIVO	DESCRIPCIÓN CULTIVO	S/R	G.PAGO	PEND. MEDIA (%)	SUP. DEC. ADMISIBLE (ha)	SUP. COMPROM. (ha)	SUP. AJUSTADA COMPROM. (1) (ha)	SUP. CONV. SIGPAC (ha)	SUP. CERTIE. (ha)	SUP. CAMPO (ha)	SUP. CAMPO DETER. CULT. DECLARADO (ha)	SUP. DEC. REDUCIDA (ha)	SUP. PROPUESTA (ha)
-1005752	18-185-006-00004-001	104014	ALMENDROS-FERRAGNES	S	432	31,80	0,55	0,55	0,55		0,55			0,55	0,55
-1005751	18-185-013-00148-001	104014	ALMENDROS-FERRAGNES	S	432	45,80	1,09	1,09	1,09		1,09			1,09	1,09
-1005731	18-185-013-00171-010	104007	ALMENDROS-COMUNA	S	432	22,40	0,14	0,14	0,14		0,14			0,14	0,14
-1005729	18-185-013-00148-004	104014	ALMENDROS-FERRAGNES	S	432	27,00	0,34	0,34	0,34		0,73			0,34	0,34
-719452	18-185-013-00171-007	104007	ALMENDROS-COMUNA	S	432	36,50	0,97	0,97	0,97		0,97			0,97	0,97
1700000002734851	18-185-013-00164-001	104007	ALMENDROS-COMUNA	S	432	40,40	1,48	1,48	1,48		1,48			1,48	1,48
1700000002734853	18-185-013-00163-003	104014	ALMENDROS-FERRAGNES	S	432	27,20	3,08	3,08	3,08		3,08			3,08	3,08
1700000002734854	18-185-013-00153-003	104007	ALMENDROS-COMUNA	S	432	42,20	0,46	0,46	0,46		0,46			0,46	0,46

INCIDENCIAS

INCIDENCIA DESCRIPCIÓN

- 100402 Recinto solicitado no forma parte de ningún organismo de control autorizado para la producción ecológica en Andalucía o fecha de inscripción posterior al plazo establecido (Anexo I. Criterios de Subvencionabilidad. Orden 28 de marzo de 2023).
Ref:-1005728 Recinto:18-185-006-00055-00005 Cultivo:104007 ALMENDROS-COMUNA Secano
- 100424 Solicita recinto que no está comprometido para la operación.
Ref:-1005728 Recinto:18-185-006-00055-00005 Cultivo:104007 ALMENDROS-COMUNA Secano

(1) Superficie declarada admisible ajustada con la superficie comprometida.
(2) Factor de penalización valorando el alcance para el tipo de compromiso.

Puede verificar la integridad de una copia de este documento mediante la lectura del código QR adjunto o mediante el acceso a la dirección https://ws050.juntadeandalucia.es/verificarFirma indicando el código de VERIFICACIÓN					
FIRMADO POR	JUAN JOSE SOLER GARCIA		FECHA		03/07/2024
	ROCIO GUIJARRO MILLAN				
VERIFICACIÓN	Pk2jm6MP8Q4FQJJZRRTHBNMQA26B8		PÁGINA		2543/3256



APELLIDOS Y NOMBRE / RAZÓN SOCIAL
RODRIGUEZ MARTIN FRANCISCA

NIF
***9614*

EXPEDIENTE
1002942

ANUALIDAD DE PAGO
1ª

IMPORTE POR ANUALIDAD

	2023	2024	2025	2026	2027
IMPORTE MÁXIMO SUBVENCIONABLE	1.968,97 €	1.968,97 €	1.968,97 €	1.968,97 €	1.968,97 €
IMPORTE MEDIO DE TRANSFERENCIA (€/ha)	218,29 €	218,29 €	218,29 €	218,29 €	218,29 €

RESUMEN DE UNIDADES

Cód	GRUPO DE PAGO	Sup. Dec. Admisible (ha)	Sup. Comprometida (ha)	Sup. ajustada compromiso (1) (ha)	% sobredec.	Sup. Propuesta (ha)	Importe Declarado	Importe Topado	Importe Propuesto	Importe tras sobredec.
431	VIÑEDO	0,78		0,78	0,00	0,78	187,15	187,15	187,15	187,15
432	FRUTALES SECANO	8,24		8,24	0,00	8,24	1.781,82	1.781,82	1.781,82	1.781,82
TOTAL		9,02	9,02	9,02		9,02	1.968,97	1.968,97	1.968,97	1.968,97

APLICACIÓN DE REDUCCIONES Y PENALIZACIONES

GRUPO DE PAGO	Importe Calculado	Importe prereduc.	Criterios de subvencionabilidad y compromisos	Presentación tardía	Omisión declaración	Condicionabilidad	IMPORTE (Euros) PROPUESTO
FRUTALES SECANO	1.781,82	1.781,82	0,00	0,00	0,00	0,00	1.781,82
VIÑEDO	187,15	187,15	0,00	0,00	0,00	0,00	187,15
TOTAL	1.968,97	1.968,97					1.968,97

RESUMEN DE PAGOS

	IMPORTE (Euros)			
	PROPUESTO	FEADER (Eje 2)	MAPA	CAPADR
PROPUESTO	1.968,97	1.673,63	193,16	102,18

RECINTOS PROPUESTOS

REF.	REFERENCIA SIGPAC	CULTIVO DESCRIPCIÓN CULTIVO	S/R G.PAGO	PEND. MEDIA (%)	SUP. DEC. ADMISIBLE (ha)	SUP. COMPROM. (ha)	SUP. AJUSTADA COMPR.(1) (ha)	SUP. CONV. SIGPAC (ha)	SUP. CERTIF. (ha)	SUP. CAMPO (ha)	SUP. CAMPO DETER. CULT. DECLARADO (ha)	SUP. DEC. REDUCIDA (ha)	SUP. PROPUESTA (ha)
170000002238251	18-182-007-00009-006	102096 VIÑEDO VINIFICACIÓN-JAEN TINTO	S	431	44,70	0,78	0,78	0,78	0,78	0,78	0,78	0,78	0,78
-991413	18-017-011-00205-002	104024 ALMENDROS-MARCONA	S	432	46,30	0,11	0,11	0,11	0,11	0,11	0,11	0,11	0,11
-583914	18-182-007-00009-004	104007 ALMENDROS-COMUNA	S	432	42,50	0,15	0,15	0,15	0,15	0,15	0,15	0,15	0,15
-583909	18-182-007-00009-010	104007 ALMENDROS-COMUNA	S	432	40,30	0,10	0,10	0,10	0,10	0,10	0,10	0,10	0,10
-583902	18-182-007-00009-003	104020 ALMENDROS-GUARA	S	432	37,10	0,21	0,21	0,21	0,21	0,21	0,21	0,21	0,21
170000002238246	18-182-007-00009-005	104024 ALMENDROS-MARCONA	S	432	48,80	0,63	0,63	0,63	0,63	0,63	0,63	0,63	0,63
170000002238250	18-182-007-00040-004	104024 ALMENDROS-MARCONA	S	432	36,50	0,20	0,20	0,20	0,20	0,20	0,20	0,20	0,20
170000002238252	18-017-011-00205-001	104024 ALMENDROS-MARCONA	S	432	42,00	0,72	0,72	0,72	0,72	0,72	0,72	0,72	0,72
170000002238253	18-182-007-00040-001	104022 ALMENDROS-LARGUETA	S	432	39,10	0,47	0,47	0,47	0,47	0,47	0,47	0,47	0,47
170000002238254	18-182-007-00059-002	104007 ALMENDROS-COMUNA	S	432	46,10	0,80	0,80	0,80	0,80	0,80	0,80	0,80	0,80
170000002238255	18-182-007-00009-009	104007 ALMENDROS-COMUNA	S	432	45,00	2,20	2,20	2,20	2,20	2,20	2,20	2,20	2,20
170000002238256	18-182-007-00028-001	104007 ALMENDROS-COMUNA	S	432	58,40	0,96	0,96	0,96	0,96	0,96	0,96	0,96	0,96
170000002238257	18-017-011-00207-002	104007 ALMENDROS-COMUNA	S	432	42,70	0,21	0,21	0,21	0,21	0,21	0,21	0,21	0,21
170000002238258	18-182-007-00009-008	104007 ALMENDROS-COMUNA	S	432	37,60	1,48	1,48	1,48	1,48	1,48	1,48	1,48	1,48

INCIDENCIAS

INCIDENCIA DESCRIPCIÓN

- 100400 Recinto con cultivo, variedad, régimen de explotación o uso Sigpac no compatible con la operación solicitada (Anexo IV.I Cultivos y variedades elegibles para las Intervenciones. Orden de 28 de marzo de 2023).
Ref:170000002238249 Recinto:18-182-007-00040-00003 Cultivo:218047 HIGUERA-BLANCA DEL PAÍS Secano Uso:TA
- 100424 Solicita recinto que no está comprometido para la operación.
Ref:170000002238249 Recinto:18-182-007-00040-00003 Cultivo:218047 HIGUERA-BLANCA DEL PAÍS Secano

(1) Superficie declarada admisible ajustada con la superficie comprometida.
(2) Factor de penalización valorando el alcance para el tipo de compromiso.

Puede verificar la integridad de una copia de este documento mediante la lectura del código QR adjunto o mediante el acceso a la dirección <https://ws050.juntadeandalucia.es/verificarFirma> indicando el código de VERIFICACIÓN

FIRMADO POR	JUAN JOSE SOLER GARCIA	FECHA	03/07/2024	
	ROCIO GUIJARRO MILLAN			
VERIFICACIÓN	Pk2jm6MP8Q4FQJJZRRTHBNMQA26B8	PÁGINA	2544/3256	



APELLIDOS Y NOMBRE / RAZÓN SOCIAL

RODRIGUEZ MARTINEZ CIRILO

NIF
****4847*

EXPEDIENTE
1078128

ANUALIDAD DE PAGO
1ª

IMPORTE POR ANUALIDAD

	2023	2024	2025	2026	2027
IMPORTE MÁXIMO SUBVENCIONABLE	15.719,82 €	15.719,82 €	15.719,82 €	15.719,82 €	15.719,82 €
IMPORTE MEDIO DE TRANSFERENCIA (€/ha)	138,68 €	138,68 €	138,68 €	138,68 €	138,68 €

RESUMEN DE UNIDADES

Cód	GRUPO DE PAGO	Sup. Dec. Admisible (ha)	Sup. Comprometida (ha)	Sup. ajustada compromiso (1) (ha)	% sobredec.	Sup. Propuesta (ha)	Importe Declarado	Importe Topado	Importe Propuesto	Importe tras sobredec.
426	HERBÁCEOS	46,77		46,77	0,00	46,77	7.070,22	7.070,22	7.070,22	7.070,22
432	FRUTALES SECANO	82,91		40,00	0,00	40,00	8.649,60	8.649,60	8.649,60	8.649,60
434	HERBÁCEOS NO ELEGIBLES	26,58		26,58	0,00	26,58	0,00	0,00	0,00	0,00
TOTAL		156,26	113,35	113,35		113,35	15.719,82	15.719,82	15.719,82	15.719,82

APLICACIÓN DE REDUCCIONES Y PENALIZACIONES

GRUPO DE PAGO	Importe Calculado	Importe prereduc.	Criterios de subvencionabilidad y compromisos	Presentación tardía	Omisión declaración	Condicionalidad	IMPORTE (Euros)
							PROPUESTO
FRUTALES SECANO	8.649,60	8.649,60	0,00	0,00	0,00	0,00	8.649,60
HERBÁCEOS	7.070,22	7.070,22	0,00	0,00	0,00	0,00	7.070,22
HERBÁCEOS NO ELEGIBLES	0,00	0,00	0,00	0,00	0,00	0,00	0,00
TOTAL	15.719,82	15.719,82					15.719,82

RESUMEN DE PAGOS

PROPUESTO	IMPORTE (Euros)			
	PROPUESTO	FEADER (Eje 2)	MAPA	CAPADR
	15.719,82	13.361,85	1.542,12	815,85

(1) Superficie declarada admisible ajustada con la superficie comprometida.

(2) Factor de penalización valorando el alcance para el tipo de compromiso.

Puede verificar la integridad de una copia de este documento mediante la lectura del código QR adjunto o mediante el acceso a la dirección <https://ws050.juntadeandalucia.es/verificarFirma> indicando el código de VERIFICACIÓN

FIRMADO POR	JUAN JOSE SOLER GARCIA	FECHA	03/07/2024	
	ROCIO GUIJARRO MILLAN			
VERIFICACIÓN	Pk2jm6MP8Q4FQJJZRRTHBNMQA26B8	PÁGINA	2545/3256	



RECINTOS PROPUESTOS

REF.	REFERENCIA SIGPAC	CULTIVO	DESCRIPCIÓN CULTIVO	S/R	G.PAGO	PEND. MEDIA (%)	SUP. DEC. ADMISIBLE (ha)	SUP. COMPROM. (ha)	SUP. AJUSTADA COMPR.(1) (ha)	SUP. CONV. SIGPAC (ha)	SUP. CERTIF. (ha)	SUP. CAMPO (ha)	SUP. CAMPO DETER. CULT. DECLARADO (ha)	SUP. DEC. REDUCIDA (ha)	SUP. PROPUESTA (ha)
170000006531509	18-057-021-00018-001	1000	TRIGO BLANDO-SIN VARIEDAD	S	426	6,80	3,73	3,73	3,73		3,73			3,73	3,73
170000006531510	18-057-021-00005-004	1000	TRIGO BLANDO-SIN VARIEDAD	S	426	6,50	2,19	2,19	2,19		2,19			2,19	2,19
170000006531511	18-057-035-00136-001	8000	AVENA-SIN VARIEDAD	S	426	2,60	4,14	4,14	4,14		4,14			4,14	4,14
170000006531512	18-057-021-00026-001	1000	TRIGO BLANDO-SIN VARIEDAD	S	426	12,30	0,44	0,44	0,44		0,44			0,44	0,44
170000006531514	18-057-006-00014-001	8000	AVENA-SIN VARIEDAD	S	426	5,10	4,44	4,44	4,44		4,44			4,44	4,44
170000006531516	18-057-008-00222-001	53001	YEROS-MORO DA 131	S	426	1,30	7,87	7,87	7,87		7,87			7,87	7,87
170000006531518	18-057-031-00017-001	8000	AVENA-SIN VARIEDAD	S	426	2,90	2,38	2,38	2,38		2,38			2,38	2,38
170000006531524	18-057-031-00031-002	8000	AVENA-SIN VARIEDAD	S	426	6,40	2,51	2,51	2,51		2,51			2,51	2,51
170000006531529	18-057-033-00027-001	8000	AVENA-SIN VARIEDAD	S	426	3,80	2,28	2,28	2,28		2,28			2,28	2,28
170000006531531	18-057-035-00048-001	8000	AVENA-SIN VARIEDAD	S	426	1,80	7,50	7,50	7,50		7,50			7,50	7,50
170000006531535	18-057-008-00165-001	8000	AVENA-SIN VARIEDAD	S	426	5,90	9,29	9,29	9,29		9,29			9,29	9,29
-726072	18-057-021-00412-004	104057	ALMENDROS-AVIJOR	S	432	21,50	0,11	0,11	0,11		0,11			0,11	0,11
4103323	18-057-034-00293-001	104020	ALMENDROS-GUARA	S	432	25,80	0,38	0,38	0,38		0,38			0,38	0,38
4103324	18-057-034-00293-002	104020	ALMENDROS-GUARA	S	432	28,00	0,08	0,08	0,08		0,08			0,08	0,08
4103340	18-057-039-00114-001	104020	ALMENDROS-GUARA	S	432	3,20	1,66	1,66	1,66		1,66			1,66	1,66
4586038	18-057-008-00150-002	104020	ALMENDROS-GUARA	S	432	17,00	0,22	0,22	0,22		0,22			0,22	0,22
4586043	18-057-008-00100-002	104010	ALMENDROS-DESMAYO ROJO	S	432	7,20	0,17	0,17	0,17		0,17			0,17	0,17
4586187	18-057-034-00341-002	104012	ALMENDROS-FELISIA	S	432	21,70	0,51	0,51	0,51		0,51			0,51	0,51
4586204	18-057-008-00190-002	104025	ALMENDROS-MARINADA	S	432	5,40	0,25	0,25	0,25		0,25			0,25	0,25
4586207	18-057-008-00188-002	104025	ALMENDROS-MARINADA	S	432	4,80	0,10	0,10	0,10		0,10			0,10	0,10
5275170	18-057-025-00016-001	104057	ALMENDROS-AVIJOR	S	432	12,00	3,09	3,09	3,09		3,09			3,09	3,09
5275172	18-057-026-00035-001	104057	ALMENDROS-AVIJOR	S	432	10,50	0,54	0,54	0,54		0,54			0,54	0,54
170000006531515	18-057-011-00010-001	104020	ALMENDROS-GUARA	S	432	14,70	1,24	1,24	1,24		1,24			1,24	1,24
170000006531517	18-057-021-00412-001	104057	ALMENDROS-AVIJOR	S	432	9,00	5,28	5,28	5,28		5,28			5,28	5,28
170000006531527	18-057-031-00035-002	104057	ALMENDROS-AVIJOR	S	432	5,10	3,22	3,22	3,22		3,22			3,22	3,22
170000006531533	18-057-035-00155-001	104057	ALMENDROS-AVIJOR	S	432	4,10	0,66	0,66	0,66		0,66			0,66	0,66
170000006531534	18-057-021-00412-002	104057	ALMENDROS-AVIJOR	S	432	21,20	0,81	0,81	0,81		0,81			0,81	0,81
170000006531536	18-057-001-00026-005	104020	ALMENDROS-GUARA	S	432	6,50	2,34	2,34	2,34		2,34			2,34	2,34
170000006531537	18-057-008-00188-001	104025	ALMENDROS-MARINADA	S	432	5,70	2,74	2,74	2,74		2,74			2,74	2,74
170000006531538	18-057-008-00190-001	104025	ALMENDROS-MARINADA	S	432	6,90	5,41	5,41	5,41		5,41			5,41	5,41
170000006531539	18-057-034-00340-002	104012	ALMENDROS-FELISIA	S	432	14,80	1,00	1,00	1,00		1,00			1,00	1,00
170000006531540	18-057-035-00119-001	104043	ALMENDROS-VAIRO	S	432	3,50	0,23	0,23	0,23		0,23			0,23	0,23
170000006531541	18-057-034-00280-001	104043	ALMENDROS-VAIRO	S	432	2,60	0,30	0,30	0,30		0,30			0,30	0,30
170000006531542	18-057-034-00296-001	104043	ALMENDROS-VAIRO	S	432	12,30	0,71	0,71	0,71		0,71			0,71	0,71
170000006531543	18-057-033-00035-001	104043	ALMENDROS-VAIRO	S	432	21,50	0,27	0,27	0,27		0,27			0,27	0,27
170000006531544	18-057-008-00120-001	104020	ALMENDROS-GUARA	S	432	2,70	3,10	3,10	3,10		3,10			3,10	3,10
170000006531547	18-057-001-00044-001	104020	ALMENDROS-GUARA	S	432	5,10	0,59	0,59	0,59		0,59			0,59	0,59
170000006531548	18-057-002-00142-001	104020	ALMENDROS-GUARA	S	432	9,90	2,70	2,70	2,70		2,70			2,70	2,70
170000006531549	18-057-035-00155-002	104057	ALMENDROS-AVIJOR	S	432	10,00	1,63	1,63	1,63		1,63			1,63	1,63
170000006531550	18-057-033-00024-001	104010	ALMENDROS-DESMAYO ROJO	S	432	17,30	0,71	0,71	0,71		0,71			0,71	0,71
170000006531551	18-057-034-00289-009	104010	ALMENDROS-DESMAYO ROJO	S	432	11,80	1,09	1,09	1,09		1,09			1,09	1,09
170000006531552	18-057-006-00057-001	104020	ALMENDROS-GUARA	S	432	9,00	5,10	5,10	5,10		5,10			5,10	5,10
170000006531553	18-057-006-00058-001	104020	ALMENDROS-GUARA	S	432	6,70	5,19	5,19	5,19		5,19			5,19	5,19
170000006531555	18-057-007-00069-002	104010	ALMENDROS-DESMAYO ROJO	S	432	5,30	5,12	5,12	5,12		5,12			5,12	5,12
170000006531556	18-057-008-00154-001	104010	ALMENDROS-DESMAYO ROJO	S	432	4,30	9,09	9,09	9,09		9,09			9,09	9,09
170000006531557	18-057-008-00173-001	104010	ALMENDROS-DESMAYO ROJO	S	432	4,00	8,25	8,25	8,25		8,25			8,25	8,25
170000006531558	18-057-034-00289-012	104020	ALMENDROS-GUARA	S	432	2,50	1,36	1,36	1,36		1,36			1,36	1,36
170000006531559	18-057-008-00150-001	104010	ALMENDROS-DESMAYO ROJO	S	432	5,90	7,66	7,66	7,66		7,66			7,66	7,66
-947154	18-057-006-00115-003	20000	BARBECHO TRADICIONAL-SIN VARIEDAD	S	434	6,80	3,14	3,14	3,14		3,14			3,14	3,14
-947153	18-057-006-00114-003	20000	BARBECHO TRADICIONAL-SIN VARIEDAD	S	434	6,80	3,90	3,90	3,90		3,90			3,90	3,90
-947152	18-057-006-00113-003	20000	BARBECHO TRADICIONAL-SIN VARIEDAD	S	434	6,80	1,20	1,20	1,20		1,20			1,20	1,20
-947151	18-057-006-00109-003	20000	BARBECHO TRADICIONAL-SIN VARIEDAD	S	434	4,80	1,33	1,33	1,33		1,33			1,33	1,33
-947150	18-057-006-00108-003	20000	BARBECHO TRADICIONAL-SIN VARIEDAD	S	434	6,20	1,35	1,35	1,35		1,35			1,35	1,35
-947149	18-057-006-00107-003	20000	BARBECHO TRADICIONAL-SIN VARIEDAD	S	434	6,80	4,43	4,43	4,43		4,43			4,43	4,43
170000006531513	18-057-008-00098-001	20000	BARBECHO TRADICIONAL-SIN VARIEDAD	S	434	1,70	3,57	3,57	3,57		3,57			3,57	3,57
170000006531519	18-057-031-00095-005	20000	BARBECHO TRADICIONAL-SIN VARIEDAD	S	434	10,20	1,75	1,75	1,75		1,75			1,75	1,75
170000006531520	18-057-031-00096-001	20000	BARBECHO TRADICIONAL-SIN VARIEDAD	S	434	7,80	0,75	0,75	0,75		0,75			0,75	0,75
170000006531525	18-057-033-00018-010	20000	BARBECHO TRADICIONAL-SIN VARIEDAD	S	434	13,50	3,61	3,61	3,61		3,61			3,61	3,61
170000006531526	18-057-031-00095-004	20000	BARBECHO TRADICIONAL-SIN VARIEDAD	S	434	4,70	0,61	0,61	0,61		0,61			0,61	0,61
170000006531528	18-057-033-00074-002	20000	BARBECHO TRADICIONAL-SIN VARIEDAD	S	434	5,80	0,94	0,94	0,94		0,94			0,94	0,94

INCIDENCIAS

INCIDENCIA DESCRIPCIÓN

- 100422 Recinto declarado por error para una operación de la 6503, que se ha corregido de oficio desmarcando la operación incorrecta, de acuerdo con la fecha de inscripción del recinto en la producción ecológica.
Ref:5275170 Recinto:18-057-025-00016-00001 Cultivo:104057 ALMENDROS-AVIJOR Secano
Ref:5275172 Recinto:18-057-026-00035-00001 Cultivo:104057 ALMENDROS-AVIJOR Secano
- 100424 Solicita recinto que no está comprometido para la operación.
Ref:-725848 Recinto:18-057-034-00285-00011 Cultivo:104022 ALMENDROS-LARGUETA Regadío

(1) Superficie declarada admisible ajustada con la superficie comprometida.
(2) Factor de penalización valorando el alcance para el tipo de compromiso.

Puede verificar la integridad de una copia de este documento mediante la lectura del código QR adjunto o mediante el acceso a la dirección <https://ws050.juntadeandalucia.es/verificarFirma> indicando el código de VERIFICACIÓN

FIRMADO POR	JUAN JOSE SOLER GARCIA	FECHA	03/07/2024	
	ROCIO GUIJARRO MILLAN			
VERIFICACIÓN	Pk2jm6MP8Q4FQJJZRRTHBNBMA26B8	PÁGINA	2546/3256	



(1) Superficie declarada admisible ajustada con la superficie comprometida.
(2) Factor de penalización valorando el alcance para el tipo de compromiso.

Puede verificar la integridad de una copia de este documento mediante la lectura del código QR adjunto o mediante el acceso a la dirección <https://ws050.juntadeandalucia.es/verificarFirma> indicando el código de VERIFICACIÓN

FIRMADO POR	JUAN JOSE SOLER GARCIA	FECHA	03/07/2024	
	ROCIO GUIJARRO MILLAN			
VERIFICACIÓN	Pk2jm6MP8Q4FQJJZRRTHBNMQA26B8	PÁGINA	2547/3256	



APELLIDOS Y NOMBRE / RAZÓN SOCIAL

RODRIGUEZ MARTINEZ JOSE ANTONIO

NIF

***6421*

EXPEDIENTE

1251774

ANUALIDAD DE PAGO

1ª

IMPORTES POR ANUALIDAD

	2023	2024	2025	2026	2027
IMPORTE MÁXIMO SUBVENCIONABLE	8.649,60 €	8.649,60 €	8.649,60 €	8.649,60 €	8.649,60 €
IMPORTE MEDIO DE TRANSFERENCIA (€/ha)	216,24 €	216,24 €	216,24 €	216,24 €	216,24 €

RESUMEN DE UNIDADES

Cód	GRUPO DE PAGO	Sup. Dec. Admisible (ha)	Sup. Comprometida (ha)	Sup. ajustada compromiso (I) (ha)	% sobredec.	Sup. Propuesta (ha)	Importe Declarado	Importe Topado	Importe Propuesto	Importe tras sobredec.
432	FRUTALES SECANO	79,03		40,00	0,00	40,00	8.649,60	8.649,60	8.649,60	8.649,60
TOTAL		79,03	40,00	40,00		40,00	8.649,60	8.649,60	8.649,60	8.649,60

APLICACIÓN DE REDUCCIONES Y PENALIZACIONES

GRUPO DE PAGO	Importe Calculado	Importe prereduc.	Criterios de subvencionabilidad y compromisos	Presentación tardía	Omisión declaración	Condicionalidad	IMPORTE (Euros) PROPUESTO
FRUTALES SECANO	8.649,60	8.649,60	0,00	0,00	0,00	0,00	8.649,60
TOTAL	8.649,60	8.649,60					8.649,60

RESUMEN DE PAGOS

	IMPORTE (Euros)			
	PROPUESTO	FEADER (Eje 2)	MAPA	CAPADR
PROPUESTO	8.649,60	7.352,16	848,53	448,91

RECINTOS PROPUESTOS

REF.	REFERENCIA SIGPAC	CULTIVO	DESCRIPCIÓN CULTIVO	S/R	G.PAGO	PEND. MEDIA (%)	SUP. DEC. ADMISIBLE (ha)	SUP. COMPROM. (ha)	SUP. AJUSTADA COMPR. (I) (ha)	SUP. CONV. SIGPAC (ha)	SUP. CERTIE. (ha)	SUP. CAMPO (ha)	SUP. CAMPO DETER. CULT. DECLARADO (ha)	SUP. DEC. REDUCIDA (ha)	SUP. PROPUESTA (ha)
4772307	18-084-005-00544-001	104020	ALMENDROS-GUARA	S	432	2,70	3,49	3,49	3,49		3,49			3,49	3,49
4772308	18-084-006-00147-002	104020	ALMENDROS-GUARA	S	432	8,20	24,21	24,21	24,21		24,21			24,21	24,21
4772310	18-084-006-00160-004	104020	ALMENDROS-GUARA	S	432	2,90	24,60	24,60	24,60		24,60			24,60	24,60
4772311	18-084-006-00185-003	104020	ALMENDROS-GUARA	S	432	4,00	7,17	7,17	7,17		7,17			7,17	7,17
1700000005688761	18-057-006-00085-001	104020	ALMENDROS-GUARA	S	432	3,20	6,05	6,05	6,05		6,05			6,05	6,05
1700000005688762	18-057-039-00178-001	104014	ALMENDROS-FERRAGNES	S	432	10,60	13,51	13,51	13,51		13,51			13,51	13,51

(1) Superficie declarada admisible ajustada con la superficie comprometida.
(2) Factor de penalización valorando el alcance para el tipo de compromiso.

Puede verificar la integridad de una copia de este documento mediante la lectura del código QR adjunto o mediante el acceso a la dirección <https://ws050.juntadeandalucia.es/verificarFirma> indicando el código de VERIFICACIÓN

FIRMADO POR	JUAN JOSE SOLER GARCIA	FECHA	03/07/2024	
	ROCIO GUIJARRO MILLAN			
VERIFICACIÓN	Pk2jm6MP8Q4FQJJZRRTHBNMQA26B8	PÁGINA	2548/3256	



APELLIDOS Y NOMBRE / RAZÓN SOCIAL

RODRIGUEZ MARTINEZ JOSE FRANCISCO

NIF

****6045*

EXPEDIENTE

1241467

ANUALIDAD DE PAGO

1ª

IMPORTE POR ANUALIDAD

	2023	2024	2025	2026	2027
IMPORTE MÁXIMO SUBVENCIONABLE	2.930,05 €	2.930,05 €	2.930,05 €	2.930,05 €	2.930,05 €
IMPORTE MEDIO DE TRANSFERENCIA (€/ha)	216,24 €	216,24 €	216,24 €	216,24 €	216,24 €

RESUMEN DE UNIDADES

Cód	GRUPO DE PAGO	Sup. Dec. Admisible (ha)	Sup. Comprometida (ha)	Sup. ajustada compromiso (I) (ha)	% sobredec.	Sup. Propuesta (ha)	Importe Declarado	Importe Topado	Importe Propuesto	Importe tras sobredec.
432	FRUTALES SECANO	13,55		13,55	0,00	13,55	2.930,05	2.930,05	2.930,05	2.930,05
TOTAL		13,55	13,55	13,55		13,55	2.930,05	2.930,05	2.930,05	2.930,05

APLICACIÓN DE REDUCCIONES Y PENALIZACIONES

GRUPO DE PAGO	Importe Calculado	Importe prereduc.	Criterios de subvencionabilidad y compromisos	Presentación tardía	Omisión declaración	Condicionabilidad	IMPORTE (Euros) PROPUESTO
FRUTALES SECANO	2.930,05	2.930,05	0,00	0,00	0,00	0,00	2.930,05
TOTAL	2.930,05	2.930,05					2.930,05

RESUMEN DE PAGOS

	IMPORTE (Euros)			
	PROPUESTO	FEADER (Eje 2)	MAPA	CAPADR
PROPUESTO	2.930,05	2.490,54	287,44	152,07

RECINTOS PROPUESTOS

REF.	REFERENCIA SIGPAC	CULTIVO	DESCRIPCIÓN CULTIVO	S/R	G.PAGO	PEND. MEDIA (%)	SUP. DEC. ADMISIBLE (ha)	SUP. COMPROM. (ha)	SUP. AJUSTADA COMPR.(I) (ha)	SUP. CONV. SIGPAC (ha)	SUP. CERTIE (ha)	SUP. CAMPO (ha)	SUP. CAMPO DETER. CULT. DECLARADO (ha)	SUP. DEC. REDUCIDA (ha)	SUP. PROPUESTA (ha)
4613453	18-057-031-00081-001	104020	ALMENDROS-GUARA	S	432	5,90	2,98	2,98	2,98		2,98			2,98	2,98
4613456	18-057-030-00003-001	104020	ALMENDROS-GUARA	S	432	5,70	3,48	3,48	3,48		3,48			3,48	3,48
4613459	18-057-029-00018-001	104020	ALMENDROS-GUARA	S	432	3,70	7,09	7,09	7,09		7,09			7,09	7,09

(1) Superficie declarada admisible ajustada con la superficie comprometida.
 (2) Factor de penalización valorando el alcance para el tipo de compromiso.

Puede verificar la integridad de una copia de este documento mediante la lectura del código QR adjunto o mediante el acceso a la dirección <https://ws050.juntadeandalucia.es/verificarFirma> indicando el código de VERIFICACIÓN

FIRMADO POR	JUAN JOSE SOLER GARCIA	FECHA	03/07/2024	
	ROCIO GUIJARRO MILLAN			
VERIFICACIÓN	Pk2jm6MP8Q4FQJJZRRTHBNMQA26B8	PÁGINA	2549/3256	



APELLIDOS Y NOMBRE / RAZÓN SOCIAL
RODRIGUEZ MARTINEZ LUIS MIGUEL

NIF
***2561*

EXPEDIENTE
1269133

ANUALIDAD DE PAGO
1ª

IMPORTE POR ANUALIDAD

	2023	2024	2025	2026	2027
IMPORTE MÁXIMO SUBVENCIONABLE	1.172,02 €	1.172,02 €	1.172,02 €	1.172,02 €	1.172,02 €
IMPORTE MEDIO DE TRANSFERENCIA (€/ha)	216,24 €	216,24 €	216,24 €	216,24 €	216,24 €

RESUMEN DE UNIDADES

Cód	GRUPO DE PAGO	Sup. Dec. Admisible (ha)	Sup. Comprometida (ha)	Sup. ajustada compromiso (1) (ha)	% sobredec.	Sup. Propuesta (ha)	Importe Declarado	Importe Topado	Importe Propuesto	Importe tras sobredec.
432	FRUTALES SECANO	5,42		5,42	0,00	5,42	1.172,02	1.172,02	1.172,02	1.172,02
TOTAL		5,42	5,42	5,42		5,42	1.172,02	1.172,02	1.172,02	1.172,02

APLICACIÓN DE REDUCCIONES Y PENALIZACIONES

GRUPO DE PAGO	Importe Calculado	Importe prereduc.	Criterios de subvencionabilidad y compromisos	Presentación tardía	Omisión declaración	Condicionality	IMPORTE (Euros) PROPUESTO
FRUTALES SECANO	1.172,02	1.172,02	0,00	0,00	0,00	0,00	1.172,02
TOTAL	1.172,02	1.172,02					1.172,02

RESUMEN DE PAGOS

	IMPORTE (Euros)			
	PROPUESTO	FEADER (Eje 2)	MAPA	CAPADR
PROPUESTO	1.172,02	996,22	114,98	60,82

RECINTOS PROPUESTOS

REF.	REFERENCIA SIGPAC	CULTIVO	DESCRIPCIÓN CULTIVO	S/R	G.PAGO	PEND. MEDIA (%)	SUP. DEC. ADMISIBLE (ha)	SUP. COMPROM. (ha)	SUP. AJUSTADA COMPR.(1) (ha)	SUP. CONV. SIGPAC (ha)	SUP. CERTIE. (ha)	SUP. CAMPO (ha)	SUP. CAMPO DETER. CULT. DECLARADO (ha)	SUP. DEC. REDUCIDA (ha)	SUP. PROPUESTA (ha)
-1503273	18-087-006-00112-001	104007	ALMENDROS-COMUNA	S	432	11,30	2,02	2,02	2,02		2,02			2,02	2,02
1700000002655390	18-087-006-00111-001	104007	ALMENDROS-COMUNA	S	432	10,00	0,54	0,54	0,54		0,54			0,54	0,54
1700000002655391	18-087-006-00112-001	104007	ALMENDROS-COMUNA	S	432	11,30	2,86	2,86	2,86		2,86			2,86	2,86

(1) Superficie declarada admisible ajustada con la superficie comprometida.
(2) Factor de penalización valorando el alcance para el tipo de compromiso.

Puede verificar la integridad de una copia de este documento mediante la lectura del código QR adjunto o mediante el acceso a la dirección <https://ws050.juntadeandalucia.es/verificarFirma> indicando el código de VERIFICACIÓN

FIRMADO POR	JUAN JOSE SOLER GARCIA	FECHA	03/07/2024	
	ROCIO GUIJARRO MILLAN			
VERIFICACIÓN	Pk2jm6MP8Q4FQJJZRRTHBNMQA26B8	PÁGINA	2550/3256	



APELLIDOS Y NOMBRE / RAZÓN SOCIAL

RODRIGUEZ MARTINEZ MARIA LUISA

NIF
****2616*

EXPEDIENTE
1133503

ANUALIDAD DE PAGO
1ª

IMPORTE POR ANUALIDAD

	2023	2024	2025	2026	2027
IMPORTE MÁXIMO SUBVENCIONABLE	391,62 €	391,62 €	391,62 €	391,62 €	391,62 €
IMPORTE MEDIO DE TRANSFERENCIA (€/ha)	349,66 €	349,66 €	349,66 €	349,66 €	349,66 €

RESUMEN DE UNIDADES

Cód	GRUPO DE PAGO	Sup. Dec. Admisible (ha)	Sup. Comprometida (ha)	Sup. ajustada compromiso (1) (ha)	% sobredec.	Sup. Propuesta (ha)	Importe Declarado	Importe Topado	Importe Propuesto	Importe tras sobredec.
433	FRUTALES REGADÍO	1,13		1,12	0,00	1,12	391,62	391,62	391,62	391,62
TOTAL		1,13	1,12	1,12		1,12	391,62	391,62	391,62	391,62

APLICACIÓN DE REDUCCIONES Y PENALIZACIONES

GRUPO DE PAGO	Importe Calculado	Importe prereduc.	Criterios de subvencionabilidad y compromisos	Presentación tardía	Omisión declaración	Condicionalidad	IMPORTE (Euros) PROPUESTO
FRUTALES REGADÍO	391,62	391,62	0,00	0,00	0,00	0,00	391,62
TOTAL	391,62	391,62					391,62

RESUMEN DE PAGOS

	IMPORTE (Euros)		
	PROPUESTO	FEADER (Eje 2)	MAPA
PROPUESTO	391,62	332,88	38,42
			CAPADR 20,32

RECINTOS PROPUESTOS

REF.	REFERENCIA SIGPAC	CULTIVO	DESCRIPCIÓN CULTIVO	S/R	G.PAGO	PEND. MEDIA (%)	SUP. DEC. ADMISIBLE (ha)	SUP. COMPROM. (ha)	SUP. AJUSTADA COMPR.(1) (ha)	SUP. CONV. SIGPAC (ha)	SUP. CERTIF. (ha)	SUP. CAMPO (ha)	SUP. CAMPO DETER. CULT. DECLARADO (ha)	SUP. DEC. REDUCIDA (ha)	SUP. PROPUESTA (ha)
-1308377	18-100-008-00214-002	104020	ALMENDROS-GUARA	R	433	2,40	1,13	1,12	1,12		1,12			1,12	1,12

(1) Superficie declarada admisible ajustada con la superficie comprometida.
(2) Factor de penalización valorando el alcance para el tipo de compromiso.

Puede verificar la integridad de una copia de este documento mediante la lectura del código QR adjunto o mediante el acceso a la dirección <https://ws050.juntadeandalucia.es/verificarFirma> indicando el código de VERIFICACIÓN

FIRMADO POR	JUAN JOSE SOLER GARCIA	FECHA	03/07/2024	
	ROCIO GUIJARRO MILLAN			
VERIFICACIÓN	Pk2jm6MP8Q4FQJJZRRTHBNMQA26B8	PÁGINA	2551/3256	



APELLIDOS Y NOMBRE / RAZÓN SOCIAL

RODRIGUEZ MARTINEZ MODESTO

NIF
****6361*

EXPEDIENTE
1108595

ANUALIDAD DE PAGO

1ª

IMPORTE POR ANUALIDAD

	2023	2024	2025	2026	2027
IMPORTE MÁXIMO SUBVENCIONABLE	767,65 €	767,65 €	767,65 €	767,65 €	767,65 €
IMPORTE MEDIO DE TRANSFERENCIA (€/ha)	216,24 €	216,24 €	216,24 €	216,24 €	216,24 €

RESUMEN DE UNIDADES

Cód	GRUPO DE PAGO	Sup. Dec. Admisible (ha)	Sup. Comprometida (ha)	Sup. ajustada compromiso (I) (ha)	% sobredec.	Sup. Propuesta (ha)	Importe Declarado	Importe Topado	Importe Propuesto	Importe tras sobredec.
432	FRUTALES SECANO	3,55		3,55	0,00	3,55	767,65	767,65	767,65	767,65
TOTAL		3,55	3,55	3,55		3,55	767,65	767,65	767,65	767,65

APLICACIÓN DE REDUCCIONES Y PENALIZACIONES

GRUPO DE PAGO	Importe Calculado	Importe prereduc.	Criterios de subvencionabilidad y compromisos	Presentación tardía	Omisión declaración	Condicionalidad	IMPORTE (Euros) PROPUESTO
FRUTALES SECANO	767,65	767,65	0,00	0,00	0,00	0,00	767,65
TOTAL	767,65	767,65					767,65

RESUMEN DE PAGOS

	IMPORTE (Euros)			
	PROPUESTO	FEADER (Eje 2)	MAPA	CAPADR
PROPUESTO	767,65	652,50	75,31	39,84

RECINTOS PROPUESTOS

REF.	REFERENCIA SIGPAC	CULTIVO	DESCRIPCIÓN CULTIVO	S/R	G.PAGO	PEND. MEDIA (%)	SUP. DEC. ADMISIBLE (ha)	SUP. COMPROM. (ha)	SUP. AJUSTADA COMPROM. (I) (ha)	SUP. CONV. SIGPAC (ha)	SUP. CERTIE. (ha)	SUP. CAMPO (ha)	SUP. CAMPO DETER. CULT. DECLARADO (ha)	SUP. DEC. REDUCIDA (ha)	SUP. PROPUESTA (ha)
1700000003614390	18-080-007-00160-001	104024	ALMENDROS-MARCONA	S	432	2,80	2,56	2,56	2,56		2,56			2,56	2,56
1700000003614391	18-080-007-00165-004	104024	ALMENDROS-MARCONA	S	432	2,80	0,73	0,73	0,73		0,73			0,73	0,73
1700000003614392	18-080-007-00165-003	104024	ALMENDROS-MARCONA	S	432	3,60	0,26	0,26	0,26		0,26			0,26	0,26

(1) Superficie declarada admisible ajustada con la superficie comprometida.
(2) Factor de penalización valorando el alcance para el tipo de compromiso.

Puede verificar la integridad de una copia de este documento mediante la lectura del código QR adjunto o mediante el acceso a la dirección <https://ws050.juntadeandalucia.es/verificarFirma> indicando el código de VERIFICACIÓN

FIRMADO POR	JUAN JOSE SOLER GARCIA	FECHA	03/07/2024	
	ROCIO GUIJARRO MILLAN			
VERIFICACIÓN	Pk2jm6MP8Q4FQJJZRRTHBNMQA26B8	PÁGINA	2552/3256	



<u>APELLIDOS Y NOMBRE / RAZÓN SOCIAL</u>	<u>NIF</u>	<u>EXPEDIENTE</u>	<u>ANUALIDAD DE PAGO</u>
RODRIGUEZ MARTINEZ SABAS	****2505*	1079490	1ª
<u>IMPORTE POR ANUALIDAD</u>			

	<u>2023</u>	<u>2024</u>	<u>2025</u>	<u>2026</u>	<u>2027</u>
IMPORTE MÁXIMO SUBVENCIONABLE	8.649,60 €	8.649,60 €	8.649,60 €	8.649,60 €	8.649,60 €
IMPORTE MEDIO DE TRANSFERENCIA (€/ha)	216,24 €	216,24 €	216,24 €	216,24 €	216,24 €

RESUMEN DE UNIDADES

<u>Cód</u>	<u>GRUPO DE PAGO</u>	<u>Sup. Dec. Admisible (ha)</u>	<u>Sup. Comprometida (ha)</u>	<u>Sup. ajustada compromiso (1) (ha)</u>	<u>% sobredec.</u>	<u>Sup. Propuesta (ha)</u>	<u>Importe Declarado</u>	<u>Importe Topado</u>	<u>Importe Propuesto</u>	<u>Importe tras sobredec.</u>
432	FRUTALES SECANO	49,41		40,00	0,00	40,00	8.649,60	8.649,60	8.649,60	8.649,60
TOTAL		49,41	40,00	40,00		40,00	8.649,60	8.649,60	8.649,60	8.649,60

APLICACIÓN DE REDUCCIONES Y PENALIZACIONES

<u>GRUPO DE PAGO</u>	<u>Importe Calculado</u>	<u>Importe prereduc.</u>	<u>Criterios de subvencionabilidad y compromisos</u>	<u>Presentación tardía</u>	<u>Omisión declaración</u>	<u>Condicionality</u>	<u>IMPORTE (Euros) PROPUESTO</u>
FRUTALES SECANO	8.649,60	8.649,60	0,00	0,00	0,00	0,00	8.649,60
TOTAL	8.649,60	8.649,60					8.649,60

RESUMEN DE PAGOS

	<u>IMPORTE (Euros)</u>			
	<u>PROPUESTO</u>	<u>FEADER (Eje 2)</u>	<u>MAPA</u>	<u>CAPADR</u>
PROPUESTO	8.649,60	7.352,16	848,53	448,91

(1) Superficie declarada admisible ajustada con la superficie comprometida.
 (2) Factor de penalización valorando el alcance para el tipo de compromiso.

Puede verificar la integridad de una copia de este documento mediante la lectura del código QR adjunto o mediante el acceso a la dirección <https://ws050.juntadeandalucia.es/verificarFirma> indicando el código de VERIFICACIÓN

FIRMADO POR	JUAN JOSE SOLER GARCIA	FECHA	03/07/2024	
	ROCIO GUIJARRO MILLAN			
VERIFICACIÓN	Pk2jm6MP8Q4FQJJZRRTHBNMQA26B8	PÁGINA	2553/3256	



RECINTOS PROPUESTOS

REF.	REFERENCIA SIGPAC	CULTIVO	DESCRIPCIÓN CULTIVO	S/R	G.PAGO	PEND. MEDIA (%)	SUP. DEC. ADMISIBLE (ha)	SUP. COMPROM. (ha)	SUP. AJUSTADA COMPR.(1) (ha)	SUP. CONV. SIGPAC (ha)	SUP. CERTIF. (ha)	SUP. CAMPO (ha)	SUP. CAMPO DETER. CULT. DECLARADO (ha)	SUP. DEC. REDUCIDA (ha)	SUP. PROPUESTA (ha)
-1096737	18-057-003-00140-007	104020	ALMENDROS-GUARA	S	432	21,20	0,09	0,09	0,09		0,09			0,09	0,09
-1096736	18-057-003-00140-006	104020	ALMENDROS-GUARA	S	432	12,80	0,05	0,05	0,05		0,05			0,05	0,05
-1096735	18-057-003-00140-005	104020	ALMENDROS-GUARA	S	432	13,30	0,05	0,05	0,05		0,05			0,05	0,05
-473544	18-057-003-00142-048	104020	ALMENDROS-GUARA	S	432	11,20	0,01	0,01	0,01		0,01			0,01	0,01
-58025	18-057-003-00142-045	104020	ALMENDROS-GUARA	S	432	3,50	0,04	0,04	0,04		0,04			0,04	0,04
-58024	18-057-003-00142-044	104020	ALMENDROS-GUARA	S	432	18,90	0,06	0,06	0,06		0,06			0,06	0,06
-58023	18-057-003-00142-042	104020	ALMENDROS-GUARA	S	432	11,60	0,03	0,03	0,03		0,03			0,03	0,03
-58020	18-057-003-00142-038	104020	ALMENDROS-GUARA	S	432	7,50	0,02	0,02	0,02		0,02			0,02	0,02
-58019	18-057-003-00142-037	104020	ALMENDROS-GUARA	S	432	9,70	0,04	0,04	0,04		0,04			0,04	0,04
-58018	18-057-003-00142-036	104020	ALMENDROS-GUARA	S	432	8,50	0,04	0,04	0,04		0,04			0,04	0,04
-58017	18-057-003-00142-035	104020	ALMENDROS-GUARA	S	432	11,40	0,06	0,06	0,06		0,06			0,06	0,06
-58016	18-057-003-00142-034	104020	ALMENDROS-GUARA	S	432	5,80	0,02	0,02	0,02		0,02			0,02	0,02
-58014	18-057-003-00142-032	104020	ALMENDROS-GUARA	S	432	5,40	0,05	0,05	0,05		0,05			0,05	0,05
-58013	18-057-003-00142-031	104020	ALMENDROS-GUARA	S	432	5,00	0,04	0,04	0,04		0,04			0,04	0,04
-58008	18-057-003-00134-005	104020	ALMENDROS-GUARA	S	432	15,50	0,03	0,03	0,03		0,03			0,03	0,03
-58007	18-057-003-00133-005	104020	ALMENDROS-GUARA	S	432	9,30	0,01	0,01	0,01		0,01			0,01	0,01
4591372	18-057-003-00142-040	104020	ALMENDROS-GUARA	S	432	6,40	0,03	0,03	0,03		0,03			0,03	0,03
4591406	18-057-003-00135-016	104020	ALMENDROS-GUARA	S	432	14,90	0,08	0,08	0,08		0,08			0,08	0,08
1700000002776306	18-057-003-00085-003	104020	ALMENDROS-GUARA	S	432	5,30	18,60	18,60	18,60		18,66			18,60	18,60
1700000002776307	18-057-003-00097-001	104020	ALMENDROS-GUARA	S	432	4,90	0,31	0,31	0,31		0,31			0,31	0,31
1700000002776310	18-057-003-00137-001	104020	ALMENDROS-GUARA	S	432	10,90	0,05	0,05	0,05		0,05			0,05	0,05
1700000002776318	18-057-003-00124-005	104020	ALMENDROS-GUARA	S	432	14,50	0,15	0,15	0,15		0,15			0,15	0,15
1700000002776319	18-057-003-00124-014	104020	ALMENDROS-GUARA	S	432	12,90	0,11	0,11	0,11		0,11			0,11	0,11
1700000002776320	18-057-003-00124-015	104020	ALMENDROS-GUARA	S	432	6,80	0,02	0,02	0,02		0,02			0,02	0,02
1700000002776321	18-057-003-00125-001	104020	ALMENDROS-GUARA	S	432	10,50	2,13	2,13	2,13		2,13			2,13	2,13
1700000002776322	18-057-003-00151-001	104020	ALMENDROS-GUARA	S	432	8,00	4,42	4,42	4,42		4,42			4,42	4,42
1700000002776323	18-057-003-00124-007	104020	ALMENDROS-GUARA	S	432	14,10	0,10	0,10	0,10		0,10			0,10	0,10
1700000002776326	18-057-003-00088-001	104020	ALMENDROS-GUARA	S	432	6,40	0,50	0,50	0,50		0,50			0,50	0,50
1700000002776327	18-057-003-00133-004	104020	ALMENDROS-GUARA	S	432	8,20	4,14	4,14	4,14		4,14			4,14	4,14
1700000002776328	18-057-003-00134-002	104020	ALMENDROS-GUARA	S	432	13,70	0,87	0,87	0,87		0,87			0,87	0,87
1700000002776329	18-057-003-00135-014	104020	ALMENDROS-GUARA	S	432	8,40	3,94	3,94	3,94		3,94			3,94	3,94
1700000002776330	18-057-003-00136-002	104020	ALMENDROS-GUARA	S	432	12,80	0,23	0,23	0,23		0,23			0,23	0,23
1700000002776331	18-057-003-00136-005	104020	ALMENDROS-GUARA	S	432	16,20	0,02	0,02	0,02		0,02			0,02	0,02
1700000002776332	18-057-003-00150-001	104020	ALMENDROS-GUARA	S	432	9,00	2,19	2,19	2,19		2,19			2,19	2,19
1700000002776335	18-057-003-00142-023	104020	ALMENDROS-GUARA	S	432	6,10	0,14	0,14	0,14		0,14			0,14	0,14
1700000002776336	18-057-003-00139-003	104020	ALMENDROS-GUARA	S	432	16,20	0,02	0,02	0,02		0,02			0,02	0,02
1700000002776337	18-057-003-00142-004	104020	ALMENDROS-GUARA	S	432	6,40	0,34	0,34	0,34		0,34			0,34	0,34
1700000002776338	18-057-003-00139-001	104020	ALMENDROS-GUARA	S	432	20,40	0,31	0,31	0,31		0,31			0,31	0,31
1700000002776339	18-057-003-00140-003	104020	ALMENDROS-GUARA	S	432	15,60	0,02	0,02	0,02		0,02			0,02	0,02
1700000002776340	18-057-003-00142-003	104020	ALMENDROS-GUARA	S	432	7,80	8,66	8,66	8,66		8,66			8,66	8,66
1700000002776342	18-057-003-00134-003	104020	ALMENDROS-GUARA	S	432	16,90	0,01	0,01	0,01		0,01			0,01	0,01
1700000002776344	18-057-064-00103-001	104020	ALMENDROS-GUARA	S	432	4,00	1,01	1,01	1,01		1,01			1,01	1,01
1700000002776349	18-057-003-00136-001	104020	ALMENDROS-GUARA	S	432	13,40	0,37	0,37	0,37		0,37			0,37	0,37

INCIDENCIAS

INCIDENCIA DESCRIPCIÓN

100424 Solicita recinto que no está comprometido para la operación.

Ref:1700000002776334 Recinto:18-057-003-00142-00005 Cultivo:104020 ALMENDROS-GUARA Regadío

(1) Superficie declarada admisible ajustada con la superficie comprometida.
(2) Factor de penalización valorando el alcance para el tipo de compromiso.

Puede verificar la integridad de una copia de este documento mediante la lectura del código QR adjunto o mediante el acceso a la dirección https://ws050.juntadeandalucia.es/verificarFirma indicando el código de VERIFICACIÓN					
FIRMADO POR	JUAN JOSE SOLER GARCIA		FECHA		03/07/2024
	ROCIO GUIJARRO MILLAN				
VERIFICACIÓN	Pk2jm6MP8Q4FQJJZRRTHBNMQA26B8		PÁGINA		2554/3256



APELLIDOS Y NOMBRE / RAZÓN SOCIAL

RODRIGUEZ MARTINEZ SERAFIN AMADOR

NIF

****4325*

EXPEDIENTE

1241463

ANUALIDAD DE PAGO

1ª

IMPORTE POR ANUALIDAD

	2023	2024	2025	2026	2027
IMPORTE MÁXIMO SUBVENCIONABLE	2.988,44 €	2.988,44 €	2.988,44 €	2.988,44 €	2.988,44 €
IMPORTE MEDIO DE TRANSFERENCIA (€/ha)	216,24 €	216,24 €	216,24 €	216,24 €	216,24 €

RESUMEN DE UNIDADES

Cód	GRUPO DE PAGO	Sup. Dec. Admisible (ha)	Sup. Comprometida (ha)	Sup. ajustada compromiso (I) (ha)	% sobredec.	Sup. Propuesta (ha)	Importe Declarado	Importe Topado	Importe Propuesto	Importe tras sobredec.
432	FRUTALES SECANO	13,82		13,82	0,00	13,82	2.988,44	2.988,44	2.988,44	2.988,44
TOTAL		13,82	13,82	13,82		13,82	2.988,44	2.988,44	2.988,44	2.988,44

APLICACIÓN DE REDUCCIONES Y PENALIZACIONES

GRUPO DE PAGO	Importe Calculado	Importe prereduc.	Criterios de subvencionabilidad y compromisos	Presentación tardía	Omisión declaración	Condicionalidad	IMPORTE (Euros) PROPUESTO
FRUTALES SECANO	2.988,44	2.988,44	0,00	0,00	0,00	0,00	2.988,44
TOTAL	2.988,44	2.988,44					2.988,44

RESUMEN DE PAGOS

	IMPORTE (Euros)			
	PROPUESTO	FEADER (Eje 2)	MAPA	CAPADR
PROPUESTO	2.988,44	2.540,17	293,17	155,10

RECINTOS PROPUESTOS

REF.	REFERENCIA SIGPAC	CULTIVO	DESCRIPCIÓN CULTIVO	S/R	G.PAGO	PEND. MEDIA (%)	SUP. DEC. ADMISIBLE (ha)	SUP. COMPROM. (ha)	SUP. AJUSTADA COMPR.(I) (ha)	SUP. CONV. SIGPAC (ha)	SUP. CERTIE. (ha)	SUP. CAMPO (ha)	SUP. CAMPO DETER. CULT. DECLARADO (ha)	SUP. DEC. REDUCIDA (ha)	SUP. PROPUESTA (ha)
-1629265	18-057-030-00003-001	104020	ALMENDROS-GUARA	S	432	5,70	0,48	0,48	0,48		0,48			0,48	0,48
4613481	18-057-030-00003-001	104020	ALMENDROS-GUARA	S	432	5,70	13,27	13,27	13,27		13,27			13,27	13,27
4650150	18-057-030-00003-004	104020	ALMENDROS-GUARA	S	432	4,20	0,07	0,07	0,07		0,07			0,07	0,07

(1) Superficie declarada admisible ajustada con la superficie comprometida.
 (2) Factor de penalización valorando el alcance para el tipo de compromiso.

Puede verificar la integridad de una copia de este documento mediante la lectura del código QR adjunto o mediante el acceso a la dirección <https://ws050.juntadeandalucia.es/verificarFirma> indicando el código de VERIFICACIÓN

FIRMADO POR	JUAN JOSE SOLER GARCIA	FECHA	03/07/2024	
	ROCIO GUIJARRO MILLAN			
VERIFICACIÓN	Pk2jm6MP8Q4FQJJZRRTHBNMQA26B8	PÁGINA	2555/3256	



APELLIDOS Y NOMBRE / RAZÓN SOCIAL

RODRIGUEZ MEGIAS ROSA

NIF

****5997*

EXPEDIENTE

1209403

ANUALIDAD DE PAGO

RESUMEN DE PAGOS

	<u>IMPORTE (Euros)</u>			
	<u>PROPUESTO</u>	<u>FEADER (Eje 2)</u>	<u>MAPA</u>	<u>CAPADR</u>
PROPUESTO	0,00	0,00	0,00	0,00

(1) Superficie declarada admisible ajustada con la superficie comprometida.
(2) Factor de penalización valorando el alcance para el tipo de compromiso.

Puede verificar la integridad de una copia de este documento mediante la lectura del código QR adjunto o mediante el acceso a la dirección <https://ws050.juntadeandalucia.es/verificarFirma> indicando el código de VERIFICACIÓN

FIRMADO POR	JUAN JOSE SOLER GARCIA	FECHA	03/07/2024	
	ROCIO GUIJARRO MILLAN			
VERIFICACIÓN	Pk2jm6MP8Q4FQJJZRRTHBNMQA26B8	PÁGINA	2556/3256	



INCIDENCIAS

INCIDENCIA DESCRIPCIÓN

- 4272 Verifica que las líneas de declaración de las Solicitudes Únicas no tienen solapes con la capa de Retroactividad Gráfica (ambas de la misma campaña) a nivel de expediente/línea de declaración gráfica de la solicitud.
Ref:4197979 Recinto:18-123-014-00049-00007 Cultivo: - Agregado de la referencia del recinto.:0 Zona de la referencia del recinto.:0 Superficie solapada.:0,03 Id. Incid.:95943186
Ref:4197977 Recinto:18-123-014-00202-00001 Cultivo: - Agregado de la referencia del recinto.:0 Zona de la referencia del recinto.:0 Superficie solapada.:0,02 Id. Incid.:95943184
Ref:4197977 Recinto:18-123-014-00202-00001 Cultivo: - Agregado de la referencia del recinto.:0 Zona de la referencia del recinto.:0 Superficie solapada.:0,02 Id. Incid.:95943185
- 100401 Solicitante no inscrito en un organismo de control autorizado para la producción ecológica en Andalucía (Anexo I. Criterios de Subvencionabilidad. Orden 28 de marzo de 2023).
- 100402 Recinto solicitado no forma parte de ningún organismo de control autorizado para la producción ecológica en Andalucía o fecha de inscripción posterior al plazo establecido (Anexo I. Criterios de Subvencionabilidad. Orden 28 de marzo de 2023).
Ref:-1029368 Recinto:18-123-013-00071-00009 Cultivo:62000 PASTOS PERMANENTES DE 5 O MAS AÑOS-SIN VARIEDAD Secano
Ref:4197969 Recinto:18-123-014-00049-00005 Cultivo:62000 PASTOS PERMANENTES DE 5 O MAS AÑOS-SIN VARIEDAD Secano
Ref:4197979 Recinto:18-123-014-00049-00007 Cultivo:62000 PASTOS PERMANENTES DE 5 O MAS AÑOS-SIN VARIEDAD Secano
Ref:4197981 Recinto:18-123-014-00200-00001 Cultivo:62000 PASTOS PERMANENTES DE 5 O MAS AÑOS-SIN VARIEDAD Secano
Ref:4197976 Recinto:18-123-014-00201-00002 Cultivo:62000 PASTOS PERMANENTES DE 5 O MAS AÑOS-SIN VARIEDAD Secano
Ref:4197977 Recinto:18-123-014-00202-00001 Cultivo:62000 PASTOS PERMANENTES DE 5 O MAS AÑOS-SIN VARIEDAD Secano
Ref:4197974 Recinto:18-123-014-00208-00001 Cultivo:62000 PASTOS PERMANENTES DE 5 O MAS AÑOS-SIN VARIEDAD Secano
Ref:4197972 Recinto:18-123-014-00210-00001 Cultivo:62000 PASTOS PERMANENTES DE 5 O MAS AÑOS-SIN VARIEDAD Secano
Ref:4197973 Recinto:18-123-014-00213-00001 Cultivo:62000 PASTOS PERMANENTES DE 5 O MAS AÑOS-SIN VARIEDAD Secano
Ref:4197971 Recinto:18-123-014-00218-00005 Cultivo:62000 PASTOS PERMANENTES DE 5 O MAS AÑOS-SIN VARIEDAD Secano
Ref:4197967 Recinto:18-123-014-00243-00001 Cultivo:62000 PASTOS PERMANENTES DE 5 O MAS AÑOS-SIN VARIEDAD Secano
Ref:4539494 Recinto:18-123-014-00243-00002 Cultivo:62000 PASTOS PERMANENTES DE 5 O MAS AÑOS-SIN VARIEDAD Secano
Ref:4197968 Recinto:18-123-014-00243-00006 Cultivo:62000 PASTOS PERMANENTES DE 5 O MAS AÑOS-SIN VARIEDAD Secano
Ref:4197978 Recinto:18-123-014-00243-00007 Cultivo:62000 PASTOS PERMANENTES DE 5 O MAS AÑOS-SIN VARIEDAD Secano
Ref:4197980 Recinto:18-123-014-00243-00008 Cultivo:62000 PASTOS PERMANENTES DE 5 O MAS AÑOS-SIN VARIEDAD Secano
Ref:4197975 Recinto:18-123-014-00243-00009 Cultivo:62000 PASTOS PERMANENTES DE 5 O MAS AÑOS-SIN VARIEDAD Secano
Ref:-1029369 Recinto:18-123-014-00243-00016 Cultivo:62000 PASTOS PERMANENTES DE 5 O MAS AÑOS-SIN VARIEDAD Secano
Ref:6909495 Recinto:18-123-900-99000-99001 Cultivo:62000 PASTOS PERMANENTES DE 5 O MAS AÑOS-SIN VARIEDAD Secano
- 100407 Explotación solicitada no forma parte de ningún organismo de control autorizado para la producción ecológica en Andalucía o fecha de inscripción posterior al plazo establecido (Anexo I. Criterios de Subvencionabilidad. Orden 28 de marzo de 2023).
Explotación:ES181220023000 Especie:OVINA
- 100410 Recinto no admisible por pertenecer a una explotación ganadera No admisible (Artículo 10 de la Orden de 28 de marzo de 2023).
Ref:6909495 Recinto:18-123-900-99000-99001 Cultivo:62000 PASTOS PERMANENTES DE 5 O MAS AÑOS-SIN VARIEDAD Secano
Explotación:ES181220023000
- 100411 Recinto no admisible por no estar asociado en SIGGAN a una explotación ganadera admisible (Artículo 10 de la Orden de 28 de marzo de 2023).
Ref:-1029368 Recinto:18-123-013-00071-00009 Cultivo:62000 PASTOS PERMANENTES DE 5 O MAS AÑOS-SIN VARIEDAD Secano
- 100424 Solicita recinto que no está comprometido para la operación.
Ref:-1029368 Recinto:18-123-013-00071-00009 Cultivo:62000 PASTOS PERMANENTES DE 5 O MAS AÑOS-SIN VARIEDAD Secano
Ref:4197969 Recinto:18-123-014-00049-00005 Cultivo:62000 PASTOS PERMANENTES DE 5 O MAS AÑOS-SIN VARIEDAD Secano
Ref:4197979 Recinto:18-123-014-00049-00007 Cultivo:62000 PASTOS PERMANENTES DE 5 O MAS AÑOS-SIN VARIEDAD Secano
Ref:4197981 Recinto:18-123-014-00200-00001 Cultivo:62000 PASTOS PERMANENTES DE 5 O MAS AÑOS-SIN VARIEDAD Secano
Ref:4197976 Recinto:18-123-014-00201-00002 Cultivo:62000 PASTOS PERMANENTES DE 5 O MAS AÑOS-SIN VARIEDAD Secano
Ref:4197977 Recinto:18-123-014-00202-00001 Cultivo:62000 PASTOS PERMANENTES DE 5 O MAS AÑOS-SIN VARIEDAD Secano
Ref:4197974 Recinto:18-123-014-00208-00001 Cultivo:62000 PASTOS PERMANENTES DE 5 O MAS AÑOS-SIN VARIEDAD Secano
Ref:4197972 Recinto:18-123-014-00210-00001 Cultivo:62000 PASTOS PERMANENTES DE 5 O MAS AÑOS-SIN VARIEDAD Secano
Ref:4197973 Recinto:18-123-014-00213-00001 Cultivo:62000 PASTOS PERMANENTES DE 5 O MAS AÑOS-SIN VARIEDAD Secano
Ref:4197971 Recinto:18-123-014-00218-00005 Cultivo:62000 PASTOS PERMANENTES DE 5 O MAS AÑOS-SIN VARIEDAD Secano
Ref:4197967 Recinto:18-123-014-00243-00001 Cultivo:62000 PASTOS PERMANENTES DE 5 O MAS AÑOS-SIN VARIEDAD Secano
Ref:4539494 Recinto:18-123-014-00243-00002 Cultivo:62000 PASTOS PERMANENTES DE 5 O MAS AÑOS-SIN VARIEDAD Secano
Ref:4197968 Recinto:18-123-014-00243-00006 Cultivo:62000 PASTOS PERMANENTES DE 5 O MAS AÑOS-SIN VARIEDAD Secano
Ref:4197978 Recinto:18-123-014-00243-00007 Cultivo:62000 PASTOS PERMANENTES DE 5 O MAS AÑOS-SIN VARIEDAD Secano
Ref:4197980 Recinto:18-123-014-00243-00008 Cultivo:62000 PASTOS PERMANENTES DE 5 O MAS AÑOS-SIN VARIEDAD Secano
Ref:4197975 Recinto:18-123-014-00243-00009 Cultivo:62000 PASTOS PERMANENTES DE 5 O MAS AÑOS-SIN VARIEDAD Secano

(1) Superficie declarada admisible ajustada con la superficie comprometida.
(2) Factor de penalización valorando el alcance para el tipo de compromiso.

Puede verificar la integridad de una copia de este documento mediante la lectura del código QR adjunto o mediante el acceso a la dirección <https://ws050.juntadeandalucia.es/verificarFirma> indicando el código de VERIFICACIÓN

FIRMADO POR	JUAN JOSE SOLER GARCIA	FECHA	03/07/2024	
	ROCIO GUIJARRO MILLAN			
VERIFICACIÓN	Pk2jm6MP8Q4FQJJZRRTHBNMQA26B8	PÁGINA	2557/3256	



INCIDENCIAS

INCIDENCIA DESCRIPCIÓN

	Ref:-1029369 Recinto:18-123-014-00243-00016 Cultivo:62000 PASTOS PERMANENTES DE 5 O MAS AÑOS-SIN VARIEDAD Secano
	Ref:6909495 Recinto:18-123-900-99000-99001 Cultivo:62000 PASTOS PERMANENTES DE 5 O MAS AÑOS-SIN VARIEDAD Secano
101008	Expediente sin compromisos vigentes. Operación:6503.2

(1) Superficie declarada admisible ajustada con la superficie comprometida.
(2) Factor de penalización valorando el alcance para el tipo de compromiso.

Puede verificar la integridad de una copia de este documento mediante la lectura del código QR adjunto o mediante el acceso a la dirección <https://ws050.juntadeandalucia.es/verificarFirma> indicando el código de VERIFICACIÓN

FIRMADO POR	JUAN JOSE SOLER GARCIA	FECHA	03/07/2024	
	ROCIO GUIJARRO MILLAN			
VERIFICACIÓN	Pk2jm6MP8Q4FQJJZRRTHBNMQA26B8	PÁGINA	2558/3256	



APELLIDOS Y NOMBRE / RAZÓN SOCIAL

RODRÍGUEZ MILÁN ENRIQUE

NIF
***3027*

EXPEDIENTE
1247571

ANUALIDAD DE PAGO
1ª

IMPORTE POR ANUALIDAD

	2023	2024	2025	2026	2027
IMPORTE MÁXIMO SUBVENCIONABLE	3.057,63 €	3.057,63 €	3.057,63 €	3.057,63 €	3.057,63 €
IMPORTE MEDIO DE TRANSFERENCIA (€/ha)	216,24 €	216,24 €	216,24 €	216,24 €	216,24 €

RESUMEN DE UNIDADES

Cód	GRUPO DE PAGO	Sup. Dec. Admisible (ha)	Sup. Comprometida (ha)	Sup. ajustada compromiso (I) (ha)	% sobredec.	Sup. Propuesta (ha)	Importe Declarado	Importe Topado	Importe Propuesto	Importe tras sobredec.
432	FRUTALES SECANO	14,14		14,14	0,00	14,14	3.057,63	3.057,63	3.057,63	3.057,63
TOTAL		14,14	14,14	14,14		14,14	3.057,63	3.057,63	3.057,63	3.057,63

APLICACIÓN DE REDUCCIONES Y PENALIZACIONES

GRUPO DE PAGO	Importe Calculado	Importe prerreduc.	Criterios de subvencionabilidad y compromisos	Presentación tardía	Omisión declaración	Condicionalidad	IMPORTE (Euros) PROPUESTO
FRUTALES SECANO	3.057,63	3.057,63	0,00	0,00	0,00	0,00	3.057,63
TOTAL	3.057,63	3.057,63					3.057,63

RESUMEN DE PAGOS

	IMPORTE (Euros)			
	PROPUESTO	FEADER (Eje 2)	MAPA	CAPADR
PROPUESTO	3.057,63	2.598,99	299,95	158,69

RECINTOS PROPUESTOS

REF.	REFERENCIA SIGPAC	CULTIVO DESCRIPCIÓN CULTIVO	S/R	G.PAGO	PEND. MEDIA (%)	SUP. DEC. ADMISIBLE (ha)	SUP. COMPROM. (ha)	SUP. AJUSTADA COMPROM. (I) (ha)	SUP. CONV. SIGPAC (ha)	SUP. CERTIE (ha)	SUP. CAMPO (ha)	SUP. CAMPO DETER. CULT. DECLARADO (ha)	SUP. DEC. REDUCIDA (ha)	SUP. PROPUESTA (ha)
-1500287	18-087-007-00284-001	104022 ALMENDROS-LARGUETA	S	432	4,60	0,57	0,57	0,57		0,57			0,57	0,57
1700000004822348	18-087-009-00143-002	104007 ALMENDROS-COMUNA	S	432	20,90	0,50	0,50	0,50		0,50			0,50	0,50
1700000004822349	18-087-008-00066-003	104022 ALMENDROS-LARGUETA	S	432	6,10	3,17	3,17	3,17		3,17			3,17	3,17
1700000004822350	18-087-008-00057-003	104022 ALMENDROS-LARGUETA	S	432	9,40	3,63	3,63	3,63		3,63			3,63	3,63
1700000004822351	18-087-009-00149-001	104024 ALMENDROS-MARCONA	S	432	15,50	0,16	0,16	0,16		0,16			0,16	0,16
1700000004822352	18-087-009-00148-001	104024 ALMENDROS-MARCONA	S	432	13,20	0,03	0,03	0,03		0,03			0,03	0,03
1700000004822353	18-087-009-00143-003	104007 ALMENDROS-COMUNA	S	432	18,10	1,32	1,32	1,32		1,32			1,32	1,32
1700000004822955	18-087-006-00195-001	104007 ALMENDROS-COMUNA	S	432	8,50	2,91	2,91	2,91		2,91			2,91	2,91
1700000004822956	18-087-007-00284-001	104022 ALMENDROS-LARGUETA	S	432	4,60	0,67	0,67	0,67		0,67			0,67	0,67
1700000004822957	18-087-007-00195-001	104007 ALMENDROS-COMUNA	S	432	13,80	1,18	1,18	1,18		1,18			1,18	1,18

(1) Superficie declarada admisible ajustada con la superficie comprometida.
(2) Factor de penalización valorando el alcance para el tipo de compromiso.

Puede verificar la integridad de una copia de este documento mediante la lectura del código QR adjunto o mediante el acceso a la dirección <https://ws050.juntadeandalucia.es/verificarFirma> indicando el código de VERIFICACIÓN

FIRMADO POR	JUAN JOSE SOLER GARCIA	FECHA	03/07/2024	
	ROCIO GUIJARRO MILLAN			
VERIFICACIÓN	Pk2jm6MP8Q4FQJJZRRTHBNMQA26B8	PÁGINA	2559/3256	



APELLIDOS Y NOMBRE / RAZÓN SOCIAL

RODRIGUEZ MILAN GUADALUPE

NIF
****7263*

EXPEDIENTE
1092611

ANUALIDAD DE PAGO

1ª

IMPORTE POR ANUALIDAD

	2023	2024	2025	2026	2027
IMPORTE MÁXIMO SUBVENCIONABLE	510,33 €	510,33 €	510,33 €	510,33 €	510,33 €
IMPORTE MEDIO DE TRANSFERENCIA (€/ha)	216,24 €	216,24 €	216,24 €	216,24 €	216,24 €

RESUMEN DE UNIDADES

Cód	GRUPO DE PAGO	Sup. Dec. Admisible (ha)	Sup. Comprometida (ha)	Sup. ajustada compromiso (1) (ha)	% sobredec.	Sup. Propuesta (ha)	Importe Declarado	Importe Topado	Importe Propuesto	Importe tras sobredec.
432	FRUTALES SECANO	2,36		2,36	0,00	2,36	510,33	510,33	510,33	510,33
TOTAL		2,36	2,36	2,36		2,36	510,33	510,33	510,33	510,33

APLICACIÓN DE REDUCCIONES Y PENALIZACIONES

GRUPO DE PAGO	Importe Calculado	Importe prereduc.	Criterios de subvencionabilidad y compromisos	Presentación tardía	Omisión declaración	Condicionabilidad	IMPORTE (Euros) PROPUESTO
FRUTALES SECANO	510,33	510,33	0,00	0,00	0,00	0,00	510,33
TOTAL	510,33	510,33					510,33

RESUMEN DE PAGOS

	IMPORTE (Euros)		
	PROPUESTO	FEADER (Eje 2)	MAPA
PROPUESTO	510,33	433,78	50,06
			CAPADR 26,49

RECINTOS PROPUESTOS

REF.	REFERENCIA SIGPAC	CULTIVO	DESCRIPCIÓN CULTIVO	S/R	G.PAGO	PEND. MEDIA (%)	SUP. DEC. ADMISIBLE (ha)	SUP. COMPROM. (ha)	SUP. AJUSTADA COMPR.(1) (ha)	SUP. CONV. SIGPAC (ha)	SUP. CERTIE. (ha)	SUP. CAMPO (ha)	SUP. CAMPO DETER. CULT. DECLARADO (ha)	SUP. DEC. REDUCIDA (ha)	SUP. PROPUESTA (ha)
-1514216	18-087-017-00511-001	104020	ALMENDROS-GUARA	S	432	3,80	0,10	0,10	0,10		0,10			0,10	0,10
-931053	18-087-017-00511-001	104020	ALMENDROS-GUARA	S	432	3,80	2,26	2,26	2,26		2,26			2,26	2,26

(1) Superficie declarada admisible ajustada con la superficie comprometida.

(2) Factor de penalización valorando el alcance para el tipo de compromiso.

Puede verificar la integridad de una copia de este documento mediante la lectura del código QR adjunto o mediante el acceso a la dirección <https://ws050.juntadeandalucia.es/verificarFirma> indicando el código de VERIFICACIÓN

FIRMADO POR	JUAN JOSE SOLER GARCIA	FECHA	03/07/2024	
	ROCIO GUIJARRO MILLAN			
VERIFICACIÓN	Pk2jm6MP8Q4FQJJZRRTHBNMQA26B8	PÁGINA	2560/3256	



APELLIDOS Y NOMBRE / RAZÓN SOCIAL

RODRIGUEZ MOLERO FEDERICO

NIF
***0688*

EXPEDIENTE
1028901

ANUALIDAD DE PAGO
1ª

IMPORTES POR ANUALIDAD

	2023	2024	2025	2026	2027
IMPORTE MÁXIMO SUBVENCIONABLE	1.591,93 €	1.591,93 €	1.591,93 €	1.591,93 €	1.591,93 €
IMPORTE MEDIO DE TRANSFERENCIA (€/ha)	241,93 €	241,93 €	241,93 €	241,93 €	241,93 €

RESUMEN DE UNIDADES

Cód	GRUPO DE PAGO	Sup. Dec. Admisible (ha)	Sup. Comprometida (ha)	Sup. ajustada compromiso (I) (ha)	% sobredec.	Sup. Propuesta (ha)	Importe Declarado	Importe Topado	Importe Propuesto	Importe tras sobredec.
429	OLIVAR	5,34		5,34	0,00	5,34	1.323,79	1.323,79	1.323,79	1.323,79
432	FRUTALES SECANO	1,24		1,24	0,00	1,24	268,14	268,14	268,14	268,14
TOTAL		6,58	6,58	6,58		6,58	1.591,93	1.591,93	1.591,93	1.591,93

APLICACIÓN DE REDUCCIONES Y PENALIZACIONES

GRUPO DE PAGO	Importe Calculado	Importe prereduc.	Criterios de subvencionabilidad y compromisos			Presentación tardía	Omisión declaración	Condicionalidad	IMPORTE (Euros)	
			Importe y compromisos	%	Propuesta				PROPUESTO	PROPUESTO
FRUTALES SECANO	268,14	268,14	0,00		0,00	0,00	0,00		268,14	
OLIVAR	1.323,79	1.323,79	0,00		0,00	0,00	0,00		1.323,79	
TOTAL	1.591,93	1.591,93							1.591,93	

RESUMEN DE PAGOS

PROPUESTO	IMPORTE (Euros)			
	PROPUESTO	FEADER (Eje 2)	MAPA	CAPADR
PROPUESTO	1.591,93	1.353,14	156,16	82,63

RECINTOS PROPUESTOS

REF.	REFERENCIA SIGPAC	CULTIVO DESCRIPCIÓN CULTIVO	S/R G.PAGO	PEND. MEDIA (%)	SUP. DEC. ADMISIBLE (ha)	SUP. COMPROM. (ha)	SUP. AJUSTADA COMPR.(I) (ha)	SUP. CONV. SIGPAC (ha)	SUP. CERTIF. (ha)	SUP. CAMPO (ha)	SUP. CAMPO DETER. CULT. DECLARADO (ha)	SUP. DEC. REDUCIDA (ha)	SUP. PROPUESTA (ha)
-600829	18-204-038-00186-001	101010 OLIVAR-PICUAL	R 429	9,10	0,10	0,10	0,10		0,10			0,10	0,10
-565726	18-204-040-00166-001	101010 OLIVAR-PICUAL	S 429	15,30	0,55	0,55	0,55		0,55			0,55	0,55
-565722	18-204-038-00135-002	101010 OLIVAR-PICUAL	S 429	13,10	2,72	2,72	2,72		2,72			2,72	2,72
-565721	18-204-035-00235-001	101010 OLIVAR-PICUAL	S 429	4,00	1,97	1,97	1,97		1,97			1,97	1,97
4673987	18-204-038-00181-001	104007 ALMENDROS-COMUNA	S 432	36,60	1,24	1,24	1,24		1,24			1,24	1,24

(1) Superficie declarada admisible ajustada con la superficie comprometida.
(2) Factor de penalización valorando el alcance para el tipo de compromiso.

Puede verificar la integridad de una copia de este documento mediante la lectura del código QR adjunto o mediante el acceso a la dirección <https://ws050.juntadeandalucia.es/verificarFirma> indicando el código de VERIFICACIÓN

FIRMADO POR	JUAN JOSE SOLER GARCIA	FECHA	03/07/2024	
	ROCIO GUIJARRO MILLAN			
VERIFICACIÓN	Pk2jm6MP8Q4FQJJZRRTHBNMQA26B8	PÁGINA	2561/3256	



<u>APELLIDOS Y NOMBRE / RAZÓN SOCIAL</u>	<u>NIF</u>	<u>EXPEDIENTE</u>	<u>ANUALIDAD DE PAGO</u>
RODRIGUEZ MONTALBAN MANUEL CELEDONIO	****6601*	1082482	1ª

IMPORTE POR ANUALIDAD

	2023	2024	2025	2026	2027
IMPORTE MÁXIMO SUBVENCIONABLE	1.492,36 €	1.492,36 €	1.492,36 €	1.492,36 €	1.492,36 €
IMPORTE MEDIO DE TRANSFERENCIA (€/ha)	247,90 €	247,90 €	247,90 €	247,90 €	247,90 €

RESUMEN DE UNIDADES

Cód	GRUPO DE PAGO	Sup. Dec. Admisible (ha)	Sup. Comprometida (ha)	Sup. ajustada compromiso (1) (ha)	% sobredec.	Sup. Propuesta (ha)	Importe Declarado	Importe Topado	Importe Propuesto	Importe tras sobredec.
429	OLIVAR	6,05		6,02	0,00	6,02	1.492,36	1.492,36	1.492,36	1.492,36
TOTAL		6,05	6,02	6,02		6,02	1.492,36	1.492,36	1.492,36	1.492,36

APLICACIÓN DE REDUCCIONES Y PENALIZACIONES

GRUPO DE PAGO	Importe Calculado	Importe prereduc.	Criterios de subvencionabilidad y compromisos	Presentación tardía	Omisión declaración	Condicionalidad	IMPORTE (Euros) PROPUESTO
OLIVAR	1.492,36	1.492,36	0,00	0,00	0,00	0,00	1.492,36
TOTAL	1.492,36	1.492,36					1.492,36

RESUMEN DE PAGOS

	IMPORTE (Euros)			
	PROPUESTO	FEADER (Eje 2)	MAPA	CAPADR
PROPUESTO	1.492,36	1.268,51	146,40	77,45

RECINTOS PROPUESTOS

REF.	REFERENCIA SIGPAC	CULTIVO	DESCRIPCIÓN CULTIVO	S/R	G.PAGO	PEND. MEDIA (%)	SUP. DEC. ADMISIBLE (ha)	SUP. COMPROM. (ha)	SUP. AJUSTADA COMPR.(1) (ha)	SUP. CONV. SIGPAC (ha)	SUP. CERTIE. (ha)	SUP. CAMPO (ha)	SUP. CAMPO DETER. CULT. DECLARADO (ha)	SUP. DEC. REDUCIDA (ha)	SUP. PROPUESTA (ha)
-986970	18-146-004-00093-007	101010	OLIVAR-PICUAL	R	429	10,80	0,01	0,01	0,01		0,01			0,01	0,01
-986969	18-146-004-00080-001	101010	OLIVAR-PICUAL	S	429	15,60	0,07	0,07	0,07		0,07			0,07	0,07
1700000005956439	18-028-002-00104-002	101010	OLIVAR-PICUAL	R	429	30,20	0,01	0,01	0,01		0,01			0,01	0,01
1700000005956440	18-028-002-00105-001	101010	OLIVAR-PICUAL	R	429	12,80	0,39	0,39	0,39		0,39			0,39	0,39
1700000005956441	18-028-002-00106-001	101010	OLIVAR-PICUAL	R	429	10,40	0,05	0,05	0,05		0,05			0,05	0,05
1700000005956442	18-146-004-00093-001	101010	OLIVAR-PICUAL	R	429	13,40	5,33	5,30	5,30		5,33			5,30	5,30
1700000005956443	18-028-002-00242-002	101010	OLIVAR-PICUAL	R	429	12,60	0,16	0,16	0,16		0,16			0,16	0,16
1700000005956444	18-028-002-00107-017	101010	OLIVAR-PICUAL	S	429	20,50	0,03	0,03	0,03		0,03			0,03	0,03

INCIDENCIAS

INCIDENCIA DESCRIPCIÓN

4272 Verifica que las líneas de declaración de las Solicitudes Únicas no tienen solapes con la capa de Retroactividad Gráfica (ambas de la misma campaña) a nivel de expediente/línea de declaración gráfica de la solicitud.
 Ref:1700000005956442 Recinto:18-146-004-00093-00001 Cultivo: - Agregado de la referencia del recinto.:0 Zona de la referencia del recinto.:0 Superficie solapada.:0,03 Id. Incid.:95939275

(1) Superficie declarada admisible ajustada con la superficie comprometida.
 (2) Factor de penalización valorando el alcance para el tipo de compromiso.

Puede verificar la integridad de una copia de este documento mediante la lectura del código QR adjunto o mediante el acceso a la dirección https://ws050.juntadeandalucia.es/verificarFirma indicando el código de VERIFICACIÓN				
FIRMADO POR	JUAN JOSE SOLER GARCIA	FECHA	03/07/2024	
	ROCIO GUIJARRO MILLAN			
VERIFICACIÓN	Pk2jm6MP8Q4FQJJZRRTHBNMQA26B8	PÁGINA	2562/3256	



<u>APELLIDOS Y NOMBRE / RAZÓN SOCIAL</u>	<u>NIF</u>	<u>EXPEDIENTE</u>	<u>ANUALIDAD DE PAGO</u>
RODRIGUEZ MORENO MARIA DEL CARMEN	****0593*	1232001	1ª

IMPORTE POR ANUALIDAD

	2023	2024	2025	2026	2027
IMPORTE MÁXIMO SUBVENCIONABLE	1.137,86 €	1.137,86 €	1.137,86 €	1.137,86 €	1.137,86 €
IMPORTE MEDIO DE TRANSFERENCIA (€/ha)	247,90 €	247,90 €	247,90 €	247,90 €	247,90 €

RESUMEN DE UNIDADES

Cód	GRUPO DE PAGO	Sup. Dec. Admisible (ha)	Sup. Comprometida (ha)	Sup. ajustada compromiso (1) (ha)	% sobredec.	Sup. Propuesta (ha)	Importe Declarado	Importe Topado	Importe Propuesto	Importe tras sobredec.
429	OLIVAR	4,62		4,59	0,00	4,59	1.137,86	1.137,86	1.137,86	1.137,86
TOTAL		4,62	4,59	4,59		4,59	1.137,86	1.137,86	1.137,86	1.137,86

APLICACIÓN DE REDUCCIONES Y PENALIZACIONES

GRUPO DE PAGO	Importe Calculado	Importe prerreduc.	Criterios de subvencionabilidad y compromisos	Presentación tardía	Omisión declaración	Condicionalidad	IMPORTE (Euros) PROPUESTO
OLIVAR	1.137,86	1.137,86	0,00	0,00	0,00	0,00	1.137,86
TOTAL	1.137,86	1.137,86					1.137,86

RESUMEN DE PAGOS

	IMPORTE (Euros)			
	PROPUESTO	FEADER (Eje 2)	MAPA	CAPADR
PROPUESTO	1.137,86	967,18	111,62	59,06

RECINTOS PROPUESTOS

REF.	REFERENCIA SIGPAC	CULTIVO/DESCRIPCIÓN CULTIVO	S/R	G.PAGO	PEND. MEDIA (%)	SUP. DEC. ADMISIBLE (ha)	SUP. COMPROM. (ha)	SUP. AJUSTADA COMPROM. (1) (ha)	SUP. CONV. SIGPAC (ha)	SUP. CERTIE (ha)	SUP. CAMPO (ha)	SUP. CAMPO DETER. CULT. DECLARADO (ha)	SUP. DEC. REDUCIDA (ha)	SUP. PROPUESTA (ha)
1700000006720711	18-054-002-00317-001	101010 OLIVAR-PICUAL	S	429	13,70	1,02	0,99	0,99		1,02			0,99	0,99
1700000006720712	18-054-002-00340-002	101010 OLIVAR-PICUAL	S	429	26,90	1,02	1,02	1,02		1,02			1,02	1,02
1700000006720713	18-054-005-00495-002	101010 OLIVAR-PICUAL	S	429	10,30	0,23	0,23	0,23		0,23			0,23	0,23
1700000006720714	18-054-002-00382-001	101010 OLIVAR-PICUAL	S	429	19,60	1,34	1,34	1,34		1,34			1,34	1,34
1700000006720715	18-054-005-00498-001	101010 OLIVAR-PICUAL	R	429	10,00	0,55	0,55	0,55		0,55			0,55	0,55
1700000006720716	18-054-005-00496-001	101010 OLIVAR-PICUAL	R	429	4,00	0,46	0,46	0,46		0,46			0,46	0,46

INCIDENCIAS

INCIDENCIA DESCRIPCIÓN

- 4272 Verifica que las líneas de declaración de las Solicitudes Únicas no tienen solapes con la capa de Retroactividad Gráfica (ambas de la misma campaña) a nivel de expediente/línea de declaración gráfica de la solicitud.
Ref:1700000006720711 Recinto:18-054-002-00317-00001 Cultivo: - Agregado de la referencia del recinto.:0 Zona de la referencia del recinto.:0 Superficie solapada.:0,03 Id. Incid.:95945486
- 100402 Recinto solicitado no forma parte de ningún organismo de control autorizado para la producción ecológica en Andalucía o fecha de inscripción posterior al plazo establecido (Anexo I. Criterios de Subvencionabilidad. Orden 28 de marzo de 2023).
Ref:1700000006720719 Recinto:18-054-005-00499-00001 Cultivo:104014 ALMENDROS-FERRAGNES Secano
Ref:1700000006720717 Recinto:18-054-005-00500-00001 Cultivo:104014 ALMENDROS-FERRAGNES Secano
Ref:1700000006720718 Recinto:18-054-005-00523-00001 Cultivo:104014 ALMENDROS-FERRAGNES Secano
Ref:1700000006720720 Recinto:18-054-006-00211-00003 Cultivo:104014 ALMENDROS-FERRAGNES Secano
- 100424 Solicita recinto que no está comprometido para la operación.
Ref:1700000006720719 Recinto:18-054-005-00499-00001 Cultivo:104014 ALMENDROS-FERRAGNES Secano
Ref:1700000006720717 Recinto:18-054-005-00500-00001 Cultivo:104014 ALMENDROS-FERRAGNES Secano
Ref:1700000006720718 Recinto:18-054-005-00523-00001 Cultivo:104014 ALMENDROS-FERRAGNES Secano
Ref:1700000006720720 Recinto:18-054-006-00211-00003 Cultivo:104014 ALMENDROS-FERRAGNES Secano

(1) Superficie declarada admisible ajustada con la superficie comprometida.
(2) Factor de penalización valorando el alcance para el tipo de compromiso.

Puede verificar la integridad de una copia de este documento mediante la lectura del código QR adjunto o mediante el acceso a la dirección https://ws050.juntadeandalucia.es/verificarFirma indicando el código de VERIFICACIÓN				
FIRMADO POR	JUAN JOSE SOLER GARCIA	FECHA	03/07/2024	
	ROCIO GUIJARRO MILLAN			
VERIFICACIÓN	Pk2jm6MP8Q4FQJJZRRTHBNMQA26B8	PÁGINA	2563/3256	



APELLIDOS Y NOMBRE / RAZÓN SOCIAL

RODRIGUEZ MOTOS MIGUEL ANGEL

NIF
****8519*

EXPEDIENTE
1141333

ANUALIDAD DE PAGO
1ª

IMPORTE POR ANUALIDAD

	2023	2024	2025	2026	2027
IMPORTE MÁXIMO SUBVENCIONABLE	16.370,92 €	16.370,92 €	16.370,92 €	16.370,92 €	16.370,92 €
IMPORTE MEDIO DE TRANSFERENCIA (€/ha)	130,08 €	130,08 €	130,08 €	130,08 €	130,08 €

RESUMEN DE UNIDADES

Cód	GRUPO DE PAGO	Sup. Dec. Admisible (ha)	Sup. Comprometida (ha)	Sup. ajustada compromiso (1) (ha)	% sobredec.	Sup. Propuesta (ha)	Importe Declarado	Importe Topado	Importe Propuesto	Importe tras sobredec.
426	HERBÁCEOS	10,32		10,32	0,00	10,32	1.560,07	1.560,07	1.560,07	1.560,07
428	PASTOS ASOCIADOS A GANADERÍA ECOLÓGICA	229,58		75,00	0,00	75,00	6.161,25	6.161,25	6.161,25	6.161,25
432	FRUTALES SECANO	198,52		40,00	0,00	40,00	8.649,60	8.649,60	8.649,60	8.649,60
434	HERBÁCEOS NO ELEGIBLES	0,53		0,53	0,00	0,53	0,00	0,00	0,00	0,00
TOTAL		438,95	125,85	125,85		125,85	16.370,92	16.370,92	16.370,92	16.370,92

APLICACIÓN DE REDUCCIONES Y PENALIZACIONES

GRUPO DE PAGO	Importe Calculado	Importe prereduc.	Criterios de subvencionabilidad y compromisos	Presentación tardía	Omisión declaración	Condicionalidad	IMPORTE (Euros)
							PROPUESTO
FRUTALES SECANO	8.649,60	8.649,60	0,00	0,00	0,00	0,00	8.649,60
HERBÁCEOS	1.560,07	1.560,07	0,00	0,00	0,00	0,00	1.560,07
HERBÁCEOS NO ELEGIBLES	0,00	0,00	0,00	0,00	0,00	0,00	0,00
PASTOS ASOCIADOS A GANADERÍA	6.161,25	6.161,25	0,00	0,00	0,00	0,00	6.161,25
TOTAL	16.370,92	16.370,92					16.370,92

RESUMEN DE PAGOS

PROPUESTO	IMPORTE (Euros)			
	PROPUESTO	FEADER (Eje 2)	MAPA	CAPADR
	16.370,92	13.915,28	1.605,99	849,65

(1) Superficie declarada admisible ajustada con la superficie comprometida.
(2) Factor de penalización valorando el alcance para el tipo de compromiso.

Puede verificar la integridad de una copia de este documento mediante la lectura del código QR adjunto o mediante el acceso a la dirección <https://ws050.juntadeandalucia.es/verificarFirma> indicando el código de VERIFICACIÓN

FIRMADO POR	JUAN JOSE SOLER GARCIA	FECHA	03/07/2024	
	ROCIO GUIJARRO MILLAN			
VERIFICACIÓN	Pk2jm6MP8Q4FQJJZRRTHBNMQA26B8	PÁGINA	2564/3256	



RECINTOS PROPUESTOS

REF.	REFERENCIA SIGPAC	CULTIVO	DESCRIPCIÓN CULTIVO	S/R	G.PAGO	PEND. MEDIA (%)	SUP. DEC. ADMISIBLE (ha)	SUP. COMPROM. (ha)	SUP. AJUSTADA COMPR.(1) (ha)	SUP. CONV. SIGPAC (ha)	SUP. CERTIF. (ha)	SUP. CAMPO (ha)	SUP. CAMPO DETER. CULT. DECLARADO (ha)	SUP. DEC. REDUCIDA (ha)	SUP. PROPUESTA (ha)
170000006317646	18-057-021-00211-001	5000	CEBADA-SIN VARIEDAD	S	426	6,80	0,16	0,16	0,16		0,16			0,16	0,16
170000006317663	18-057-021-00166-002	5000	CEBADA-SIN VARIEDAD	S	426	4,70	0,04	0,04	0,04		0,04			0,04	0,04
170000006317664	18-057-021-00219-003	5000	CEBADA-SIN VARIEDAD	S	426	7,60	0,07	0,07	0,07		0,07			0,07	0,07
170000006317665	18-057-021-00226-002	5000	CEBADA-SIN VARIEDAD	S	426	16,10	0,03	0,03	0,03		0,03			0,03	0,03
170000006317666	18-057-021-00181-002	5000	CEBADA-SIN VARIEDAD	S	426	25,70	0,01	0,01	0,01		0,01			0,01	0,01
170000006317668	18-057-021-00173-001	5000	CEBADA-SIN VARIEDAD	S	426	17,30	0,10	0,10	0,10		0,10			0,10	0,10
170000006317676	18-057-021-00236-001	5000	CEBADA-SIN VARIEDAD	S	426	8,70	0,10	0,10	0,10		0,10			0,10	0,10
170000006317677	18-057-034-00064-001	5000	CEBADA-SIN VARIEDAD	R	426	2,80	0,25	0,25	0,25		0,25			0,25	0,25
170000006317679	18-057-011-00091-011	8000	AVENA-SIN VARIEDAD	S	426	9,10	9,51	9,51	9,51		11,23			9,51	9,51
170000006317681	18-057-034-00066-001	5000	CEBADA-SIN VARIEDAD	R	426	3,40	0,05	0,05	0,05		0,05			0,05	0,05
-961474	18-057-009-00029-021	62000	PASTOS PERMANENTES DE 5 O MAS AÑOS-SIN VARIEDAD	S	428	19,30	0,07	0,07	0,07		0,08			0,07	0,07
-76065	18-057-009-00004-013	62000	PASTOS PERMANENTES DE 5 O MAS AÑOS-SIN VARIEDAD	S	428	29,40	0,03	0,03	0,03		0,03			0,03	0,03
-76064	18-057-009-00004-012	62000	PASTOS PERMANENTES DE 5 O MAS AÑOS-SIN VARIEDAD	S	428	24,40	0,34	0,34	0,34		0,34			0,34	0,34
170000006317637	18-057-009-00006-003	62000	PASTOS PERMANENTES DE 5 O MAS AÑOS-SIN VARIEDAD	S	428	14,00	0,65	0,65	0,65		0,65			0,65	0,65
170000006317645	18-057-009-00006-002	62000	PASTOS PERMANENTES DE 5 O MAS AÑOS-SIN VARIEDAD	S	428	17,20	0,17	0,17	0,17		0,20			0,17	0,17
170000006317647	18-057-021-00236-002	62000	PASTOS PERMANENTES DE 5 O MAS AÑOS-SIN VARIEDAD	S	428	17,80	0,01	0,01	0,01		0,02			0,01	0,01
170000006317648	18-057-009-00029-009	62000	PASTOS PERMANENTES DE 5 O MAS AÑOS-SIN VARIEDAD	S	428	8,30	0,93	0,93	0,93		0,93			0,93	0,93
170000006317660	18-057-009-00004-003	62000	PASTOS PERMANENTES DE 5 O MAS AÑOS-SIN VARIEDAD	S	428	9,40	0,18	0,18	0,18		0,18			0,18	0,18
170000006317661	18-057-009-00004-004	62000	PASTOS PERMANENTES DE 5 O MAS AÑOS-SIN VARIEDAD	S	428	36,80	189,74	189,74	189,74		223,22			189,74	189,74
170000006317674	18-057-009-00012-002	62000	PASTOS PERMANENTES DE 5 O MAS AÑOS-SIN VARIEDAD	S	428	15,60	2,45	2,45	2,45		2,45			2,45	2,45
170000006317686	18-057-011-00049-002	62000	PASTOS PERMANENTES DE 5 O MAS AÑOS-SIN VARIEDAD	S	428	7,60	0,34	0,34	0,34		0,34			0,34	0,34
170000006317687	18-057-011-00093-002	62000	PASTOS PERMANENTES DE 5 O MAS AÑOS-SIN VARIEDAD	S	428	17,10	0,01	0,01	0,01		0,01			0,01	0,01
170000006317689	18-057-011-00091-014	62000	PASTOS PERMANENTES DE 5 O MAS AÑOS-SIN VARIEDAD	S	428	16,30	0,06	0,06	0,06		0,06			0,06	0,06
170000006317690	18-057-010-00095-003	62000	PASTOS PERMANENTES DE 5 O MAS AÑOS-SIN VARIEDAD	S	428	18,30	2,98	2,98	2,98		3,50			2,98	2,98
170000006317691	18-057-009-00004-007	62000	PASTOS PERMANENTES DE 5 O MAS AÑOS-SIN VARIEDAD	S	428	13,80	0,18	0,18	0,18		0,18			0,18	0,18
170000006317692	18-057-011-00091-003	62000	PASTOS PERMANENTES DE 5 O MAS AÑOS-SIN VARIEDAD	S	428	31,00	27,97	27,97	27,97		32,90			27,97	27,97
170000006317693	18-057-010-00095-002	62000	PASTOS PERMANENTES DE 5 O MAS AÑOS-SIN VARIEDAD	S	428	15,30	1,43	1,43	1,43		1,43			1,43	1,43
170000006317694	18-057-009-00004-009	62000	PASTOS PERMANENTES DE 5 O MAS AÑOS-SIN VARIEDAD	S	428	16,60	0,55	0,55	0,55		0,55			0,55	0,55
170000006317696	18-057-009-00029-012	62000	PASTOS PERMANENTES DE 5 O MAS AÑOS-SIN VARIEDAD	S	428	8,30	0,09	0,09	0,09		0,11			0,09	0,09
170000006317697	18-057-009-00009-001	62000	PASTOS PERMANENTES DE 5 O MAS AÑOS-SIN VARIEDAD	S	428	13,50	1,40	1,40	1,40		1,65			1,40	1,40
-1557054	18-057-009-00009-006	104003	ALMENDROS-ANTOÑETA	S	432	18,00	2,08	2,08	2,08		2,08			2,08	2,08
-76069	18-057-034-00324-005	104057	ALMENDROS-AVIJOR	S	432	3,90	0,15	0,15	0,15		0,15			0,15	0,15
-76068	18-057-011-00091-017	104020	ALMENDROS-GUARA	S	432	16,10	0,29	0,29	0,29		0,29			0,29	0,29
170000006317638	18-057-009-00029-011	104020	ALMENDROS-GUARA	S	432	7,60	11,88	11,88	11,88		11,88			11,88	11,88
170000006317649	18-057-011-00050-004	104057	ALMENDROS-AVIJOR	S	432	6,80	53,13	53,13	53,13		53,13			53,13	53,13
170000006317651	18-057-009-00004-008	104020	ALMENDROS-GUARA	S	432	13,30	34,07	34,07	34,07		34,07			34,07	34,07
170000006317652	18-057-011-00092-001	104020	ALMENDROS-GUARA	S	432	3,40	2,01	2,01	2,01		2,01			2,01	2,01
170000006317654	18-057-009-00006-001	104020	ALMENDROS-GUARA	S	432	12,00	3,81	3,81	3,81		3,81			3,81	3,81
170000006317657	18-057-011-00095-001	104020	ALMENDROS-GUARA	S	432	7,50	1,35	1,35	1,35		1,35			1,35	1,35
170000006317672	18-057-009-00004-005	104020	ALMENDROS-GUARA	S	432	11,90	0,45	0,45	0,45		0,45			0,45	0,45
170000006317673	18-057-011-00091-008	104057	ALMENDROS-AVIJOR	S	432	9,50	0,81	0,81	0,81		0,81			0,81	0,81
170000006317678	18-057-011-00093-001	104020	ALMENDROS-GUARA	S	432	12,30	0,59	0,59	0,59		0,59			0,59	0,59
170000006317680	18-057-009-00029-013	104020	ALMENDROS-GUARA	S	432	13,20	0,23	0,23	0,23		0,23			0,23	0,23
170000006317682	18-057-009-00021-002	104020	ALMENDROS-GUARA	S	432	9,20	5,33	5,33	5,33		5,33			5,33	5,33
170000006317683	18-057-011-00090-002	104020	ALMENDROS-GUARA	S	432	7,30	3,22	3,22	3,22		3,22			3,22	3,22
170000006317688	18-057-009-00019-002	104020	ALMENDROS-GUARA	S	432	6,90	15,66	15,66	15,66		15,66			15,66	15,66
170000006317698	18-057-008-00017-001	104031	ALMENDROS-PENTACEBAS CSIC	S	432	6,80	1,57	1,57	1,57		1,57			1,57	1,57
170000006317699	18-057-011-00096-001	104043	ALMENDROS-VAIRO	S	432	3,40	0,02	0,02	0,02		0,02			0,02	0,02
170000006317701	18-057-011-00091-002	104020	ALMENDROS-GUARA	S	432	9,10	15,19	15,19	15,19		15,19			15,19	15,19
170000006317702	18-057-011-00039-001	104020	ALMENDROS-GUARA	S	432	4,50	1,42	1,42	1,42		1,42			1,42	1,42
170000006317703	18-057-011-00044-001	104020	ALMENDROS-GUARA	S	432	4,40	1,03	1,03	1,03		1,03			1,03	1,03
170000006317704	18-057-011-00041-002	104020	ALMENDROS-GUARA	S	432	6,40	0,10	0,10	0,10		0,10			0,10	0,10
170000006317705	18-057-011-00042-001	104020	ALMENDROS-GUARA	S	432	4,40	2,95	2,95	2,95		2,95			2,95	2,95
170000006317706	18-057-033-00043-001	104022	ALMENDROS-LARGUETA	S	432	2,20	0,49	0,49	0,49		0,49			0,49	0,49
170000006317707	18-057-012-00117-001	104020	ALMENDROS-GUARA	S	432	4,90	0,98	0,98	0,98		0,98			0,98	0,98
170000006317708	18-057-012-00112-002	104020	ALMENDROS-GUARA	S	432	4,70	1,70	1,70	1,70		1,70			1,70	1,70
170000006317709	18-057-032-00045-001	104022	ALMENDROS-LARGUETA	S	432	6,70	0,60	0,60	0,60		0,60			0,60	0,60
170000006317710	18-057-032-00044-001	104022	ALMENDROS-LARGUETA	S	432	4,40	2,54	2,54	2,54		2,54			2,54	2,54
170000006317711	18-057-008-00045-004	104020	ALMENDROS-GUARA	S	432	4,40	3,62	3,62	3,62		3,62			3,62	3,62
170000006317712	18-057-008-00049-001	104020	ALMENDROS-GUARA	S	432	6,10	0,25	0,25	0,25		0,25			0,25	0,25
170000006317714	18-057-009-00009-004	104003	ALMENDROS-ANTOÑETA	S	432	8,00	1,94	1,94	1,94		1,94			1,94	1,94
170000006317715	18-057-011-00046-001	104043	ALMENDROS-VAIRO	S	432	5,10	10,61	10,61	10,61		10,61			10,61	10,61
170000006317716	18-057-011-00049-001	104057	ALMENDROS-AVIJOR	S	432	6,30	18,45	18,45	18,45		18,45			18,45	18,45
170000006317658	18-057-021-00085-001	20000	BARBECHO TRADICIONAL-SIN VARIEDAD	S	434	2,40	0,12	0,12	0,12		0,12			0,12	0,12

(1) Superficie declarada admisible ajustada con la superficie comprometida.
 (2) Factor de penalización valorando el alcance para el tipo de compromiso.

Puede verificar la integridad de una copia de este documento mediante la lectura del código QR adjunto o mediante el acceso a la dirección https://ws050.juntadeandalucia.es/verificarFirma indicando el código de VERIFICACIÓN					
FIRMADO POR	JUAN JOSE SOLER GARCIA ROCIO GUIJARRO MILLAN		FECHA		03/07/2024
VERIFICACIÓN	Pk2jm6MP8Q4FQJJZRRTHBNMQA26B8		PÁGINA		2565/3256



RECINTOS PROPUESTOS

REF.	REFERENCIA SIGPAC	CULTIVO	DESCRIPCIÓN CULTIVO	S/R	G.PAGO	PEND. MEDIA (%)	SUP. DEC. ADMISIBLE (ha)	SUP. COMPROM. (ha)	SUP. AJUSTADA COMPR.(1) (ha)	SUP. CONV. SIGPAC (ha)	SUP. CERTIF. (ha)	SUP. CAMPO (ha)	SUP. CAMPO DETER. CULT. DECLARADO (ha)	SUP. DEC. REDUCIDA (ha)	SUP. PROPUESTA (ha)
170000006317670	18-057-021-00088-001	20000	BARBECHO TRADICIONAL-SIN VARIEDAD	S	434	2,50	0,41	0,41	0,41		0,41			0,41	0,41

INCIDENCIAS

INCIDENCIA DESCRIPCIÓN

- 8200 Línea de declaración monitorizada con resultado no admisible
Ref:170000006317656 Recinto:18-057-009-00004-00006 Cultivo:20000 BARBECHO TRADICIONAL-SIN VARIEDAD
- 100400 Recinto con cultivo, variedad, régimen de explotación o uso Sigpac no compatible con la operación solicitada (Anexo IV.I Cultivos y variedades elegibles para las Intervenciones. Orden de 28 de marzo de 2023).
Ref:170000006317653 Recinto:18-057-009-00029-00019 Cultivo:104020 ALMENDROS-GUARA Secano Uso:EP
Ref:170000006317655 Recinto:18-057-009-00029-00020 Cultivo:104020 ALMENDROS-GUARA Secano Uso:EP
- 100411 Recinto no admisible por no estar asociado en SIGGAN a una explotación ganadera admisible (Artículo 10 de la Orden de 28 de marzo de 2023).
Ref:170000006317650 Recinto:18-057-011-00094-00001 Cultivo:62000 PASTOS PERMANENTES DE 5 O MAS AÑOS-SIN VARIEDAD Secano
Ref:170000006317643 Recinto:18-057-034-00064-00002 Cultivo:62000 PASTOS PERMANENTES DE 5 O MAS AÑOS-SIN VARIEDAD Secano
Ref:170000006317644 Recinto:18-057-034-00066-00002 Cultivo:62000 PASTOS PERMANENTES DE 5 O MAS AÑOS-SIN VARIEDAD Secano
Ref:-76070 Recinto:18-057-034-00324-00006 Cultivo:62000 PASTOS PERMANENTES DE 5 O MAS AÑOS-SIN VARIEDAD Secano
- 100424 Solicita recinto que no está comprometido para la operación.
Ref:170000006317656 Recinto:18-057-009-00004-00006 Cultivo:20000 BARBECHO TRADICIONAL-SIN VARIEDAD Secano
Ref:170000006317653 Recinto:18-057-009-00029-00019 Cultivo:104020 ALMENDROS-GUARA Secano
Ref:170000006317655 Recinto:18-057-009-00029-00020 Cultivo:104020 ALMENDROS-GUARA Secano
Ref:170000006317650 Recinto:18-057-011-00094-00001 Cultivo:62000 PASTOS PERMANENTES DE 5 O MAS AÑOS-SIN VARIEDAD Secano
Ref:170000006317643 Recinto:18-057-034-00064-00002 Cultivo:62000 PASTOS PERMANENTES DE 5 O MAS AÑOS-SIN VARIEDAD Secano
Ref:170000006317644 Recinto:18-057-034-00066-00002 Cultivo:62000 PASTOS PERMANENTES DE 5 O MAS AÑOS-SIN VARIEDAD Secano
Ref:-76070 Recinto:18-057-034-00324-00006 Cultivo:62000 PASTOS PERMANENTES DE 5 O MAS AÑOS-SIN VARIEDAD Secano

Datos considerados para el Cálculo de la Carga Ganadera mínima y máxima del expediente

Explotación	Especie	Inscrito en Sipea y Admisible	Ugm Calculada para CG Mínima	Ugm Calculada para CG Máxima
ES180560000280	CAPRINA	SI	1,80	1,80
ES180560000280	OVINA	SI	62,50	62,50
			64,30	64,30

Superficie determinada para Cálculo Carga Ganadera Mínima: 416,14 ha
Superficie determinada para Cálculo Carga Ganadera Máxima: 416,14 ha
Carga Ganadera Mínima Expediente: 0,15 ugm/ha
Carga Ganadera Máxima Expediente: 0,15 ugm/ha

Los importes del Grupo de Pago de pastos de este expediente han sido ajustados por no llegar a la carga ganadera mínima de 0,3


Recintos Determinados para el Cálculo de Garga Ganadera Mínima

REF.	REFERENCIA SIGPAC	CULTIVO	DESCRIPCIÓN CULTIVO	S/R	SUP. PROPUESTA (ha)
-961474	18-057-009-00029-00021	62000	PASTOS PERMANENTES DE 5 O MAS AÑOS-SIN VARIEDAD	S	0,07
-138415	18-057-031-00053-00004	62000	PASTOS PERMANENTES DE 5 O MAS AÑOS-SIN VARIEDAD	S	0,02
-76070	18-057-034-00324-00006	62000	PASTOS PERMANENTES DE 5 O MAS AÑOS-SIN VARIEDAD	S	0,06
-76065	18-057-009-00004-00013	62000	PASTOS PERMANENTES DE 5 O MAS AÑOS-SIN VARIEDAD	S	0,03
-76064	18-057-009-00004-00012	62000	PASTOS PERMANENTES DE 5 O MAS AÑOS-SIN VARIEDAD	S	0,34
5539059	18-057-009-00014-00014	62000	PASTOS PERMANENTES DE 5 O MAS AÑOS-SIN VARIEDAD	S	35,45
5539078	18-057-010-00097-00003	62000	PASTOS PERMANENTES DE 5 O MAS AÑOS-SIN VARIEDAD	S	45,85
5539079	18-057-010-00097-00006	62000	PASTOS PERMANENTES DE 5 O MAS AÑOS-SIN VARIEDAD	S	0,02
5539080	18-057-010-00097-00010	62000	PASTOS PERMANENTES DE 5 O MAS AÑOS-SIN	S	0,02

(1) Superficie declarada admisible ajustada con la superficie comprometida.
 (2) Factor de penalización valorando el alcance para el tipo de compromiso.

Puede verificar la integridad de una copia de este documento mediante la lectura del código QR adjunto o mediante el acceso a la dirección <https://ws050.juntadeandalucia.es/verificarFirma> indicando el código de VERIFICACIÓN

FIRMADO POR	JUAN JOSE SOLER GARCIA	FECHA	03/07/2024
	ROCIO GUIJARRO MILLAN		
VERIFICACIÓN	Pk2jm6MP8Q4FQJJZRRTHBNMQA26B8	PÁGINA	2566/3256





Datos considerados para el Cálculo de la Carga Ganadera mínima y máxima del expediente

Recintos Determinados para el Cálculo de Garga Ganadera Mínima

REF.	REFERENCIA SIGPAC	CULTIVO	DESCRIPCIÓN CULTIVO	S/R	SUP. PROPUESTA (ha)
5539081	18-057-010-00097-00011	62000	PASTOS PERMANENTES DE 5 O MAS AÑOS-SIN VARIEDAD	S	0,01
5540113	18-057-009-00018-00022	62000	PASTOS PERMANENTES DE 5 O MAS AÑOS-SIN VARIEDAD	S	20,23
5562842	18-057-011-00015-00017	62000	PASTOS PERMANENTES DE 5 O MAS AÑOS-SIN VARIEDAD	S	3,84
5562843	18-057-011-00015-00015	62000	PASTOS PERMANENTES DE 5 O MAS AÑOS-SIN VARIEDAD	S	0,16
5562844	18-057-026-00010-00001	62000	PASTOS PERMANENTES DE 5 O MAS AÑOS-SIN VARIEDAD	S	0,07
5562845	18-057-011-00015-00018	62000	PASTOS PERMANENTES DE 5 O MAS AÑOS-SIN VARIEDAD	S	2,20
5562846	18-057-026-00011-00001	62000	PASTOS PERMANENTES DE 5 O MAS AÑOS-SIN VARIEDAD	S	0,20
5562847	18-057-011-00015-00002	62000	PASTOS PERMANENTES DE 5 O MAS AÑOS-SIN VARIEDAD	S	0,53
5562848	18-057-011-00015-00005	62000	PASTOS PERMANENTES DE 5 O MAS AÑOS-SIN VARIEDAD	S	5,90
5562849	18-057-011-00015-00003	62000	PASTOS PERMANENTES DE 5 O MAS AÑOS-SIN VARIEDAD	S	0,58
5562850	18-057-011-00015-00014	62000	PASTOS PERMANENTES DE 5 O MAS AÑOS-SIN VARIEDAD	S	0,70
5562851	18-057-011-00015-00008	62000	PASTOS PERMANENTES DE 5 O MAS AÑOS-SIN VARIEDAD	S	0,24
5562852	18-057-008-00135-00024	62000	PASTOS PERMANENTES DE 5 O MAS AÑOS-SIN VARIEDAD	S	0,46
5562853	18-057-008-00135-00014	62000	PASTOS PERMANENTES DE 5 O MAS AÑOS-SIN VARIEDAD	S	17,97
5562854	18-057-030-00019-00002	62000	PASTOS PERMANENTES DE 5 O MAS AÑOS-SIN VARIEDAD	S	0,17
5562855	18-057-011-00005-00003	62000	PASTOS PERMANENTES DE 5 O MAS AÑOS-SIN VARIEDAD	S	1,45
5562856	18-057-011-00001-00006	62000	PASTOS PERMANENTES DE 5 O MAS AÑOS-SIN VARIEDAD	S	3,06
5562857	18-057-011-00015-00001	62000	PASTOS PERMANENTES DE 5 O MAS AÑOS-SIN VARIEDAD	S	14,02
5562858	18-057-011-00005-00004	62000	PASTOS PERMANENTES DE 5 O MAS AÑOS-SIN VARIEDAD	S	3,68
5562859	18-057-026-00011-00003	62000	PASTOS PERMANENTES DE 5 O MAS AÑOS-SIN VARIEDAD	S	0,11
5562860	18-057-026-00011-00002	62000	PASTOS PERMANENTES DE 5 O MAS AÑOS-SIN VARIEDAD	S	0,19
5562861	18-057-008-00135-00004	62000	PASTOS PERMANENTES DE 5 O MAS AÑOS-SIN VARIEDAD	S	0,93
5562862	18-057-029-00051-00001	62000	PASTOS PERMANENTES DE 5 O MAS AÑOS-SIN VARIEDAD	S	1,22
5562863	18-057-029-00030-00001	62000	PASTOS PERMANENTES DE 5 O MAS AÑOS-SIN VARIEDAD	S	0,08
5562864	18-057-008-00135-00006	62000	PASTOS PERMANENTES DE 5 O MAS AÑOS-SIN VARIEDAD	S	1,08
5562865	18-057-030-00017-00002	62000	PASTOS PERMANENTES DE 5 O MAS AÑOS-SIN VARIEDAD	S	0,32
5562866	18-057-008-00135-00005	62000	PASTOS PERMANENTES DE 5 O MAS AÑOS-SIN VARIEDAD	S	2,71
5562867	18-057-030-00012-00001	62000	PASTOS PERMANENTES DE 5 O MAS AÑOS-SIN VARIEDAD	S	0,55
5562874	18-057-031-00026-00002	62000	PASTOS PERMANENTES DE 5 O MAS AÑOS-SIN VARIEDAD	S	1,14
5562875	18-057-030-00036-00001	62000	PASTOS PERMANENTES DE 5 O MAS AÑOS-SIN VARIEDAD	S	2,89
5562876	18-057-031-00026-00004	62000	PASTOS PERMANENTES DE 5 O MAS AÑOS-SIN VARIEDAD	S	0,03
5562877	18-057-031-00026-00003	62000	PASTOS PERMANENTES DE 5 O MAS AÑOS-SIN VARIEDAD	S	0,02
5562878	18-057-031-00070-00003	62000	PASTOS PERMANENTES DE 5 O MAS AÑOS-SIN VARIEDAD	S	0,94
5562879	18-057-031-00054-00001	62000	PASTOS PERMANENTES DE 5 O MAS AÑOS-SIN VARIEDAD	S	0,71
5562880	18-057-031-00070-00004	62000	PASTOS PERMANENTES DE 5 O MAS AÑOS-SIN VARIEDAD	S	0,50
5562881	18-057-030-00021-00002	62000	PASTOS PERMANENTES DE 5 O MAS AÑOS-SIN VARIEDAD	S	1,60

(1) Superficie declarada admisible ajustada con la superficie comprometida.
 (2) Factor de penalización valorando el alcance para el tipo de compromiso.

Puede verificar la integridad de una copia de este documento mediante la lectura del código QR adjunto o mediante el acceso a la dirección <https://ws050.juntadeandalucia.es/verificarFirma> indicando el código de VERIFICACIÓN

FIRMADO POR	JUAN JOSE SOLER GARCIA	FECHA	03/07/2024	
	ROCIO GUIJARRO MILLAN			
VERIFICACIÓN	Pk2jm6MP8Q4FQJJRRTHBNMQA26B8	PÁGINA	2567/3256	



Datos considerados para el Cálculo de la Carga Ganadera mínima y máxima del expediente

Recintos Determinados para el Cálculo de Garga Ganadera Mínima

REF.	REFERENCIA SIGPAC	CULTIVO	DESCRIPCIÓN CULTIVO	S/R	SUP. PROPUESTA (ha)
5562882	18-057-032-00006-00002	62000	PASTOS PERMANENTES DE 5 O MAS AÑOS-SIN VARIEDAD	S	0,99
5562883	18-057-032-00004-00002	62000	PASTOS PERMANENTES DE 5 O MAS AÑOS-SIN VARIEDAD	S	0,04
5562884	18-057-030-00031-00001	62000	PASTOS PERMANENTES DE 5 O MAS AÑOS-SIN VARIEDAD	S	7,96
5562885	18-057-030-00029-00001	62000	PASTOS PERMANENTES DE 5 O MAS AÑOS-SIN VARIEDAD	S	0,40
5562886	18-057-033-00045-00001	62000	PASTOS PERMANENTES DE 5 O MAS AÑOS-SIN VARIEDAD	S	0,13
1700000005266361	18-057-031-00053-00001	62000	PASTOS PERMANENTES DE 5 O MAS AÑOS-SIN VARIEDAD	S	4,76
1700000006317637	18-057-009-00006-00003	62000	PASTOS PERMANENTES DE 5 O MAS AÑOS-SIN VARIEDAD	S	0,65
1700000006317643	18-057-034-00064-00002	62000	PASTOS PERMANENTES DE 5 O MAS AÑOS-SIN VARIEDAD	S	0,03
1700000006317644	18-057-034-00066-00002	62000	PASTOS PERMANENTES DE 5 O MAS AÑOS-SIN VARIEDAD	S	0,01
1700000006317645	18-057-009-00006-00002	62000	PASTOS PERMANENTES DE 5 O MAS AÑOS-SIN VARIEDAD	S	0,17
1700000006317647	18-057-021-00236-00002	62000	PASTOS PERMANENTES DE 5 O MAS AÑOS-SIN VARIEDAD	S	0,01
1700000006317648	18-057-009-00029-00009	62000	PASTOS PERMANENTES DE 5 O MAS AÑOS-SIN VARIEDAD	S	0,93
1700000006317650	18-057-011-00094-00001	62000	PASTOS PERMANENTES DE 5 O MAS AÑOS-SIN VARIEDAD	S	0,33
1700000006317660	18-057-009-00004-00003	62000	PASTOS PERMANENTES DE 5 O MAS AÑOS-SIN VARIEDAD	S	0,18
1700000006317661	18-057-009-00004-00004	62000	PASTOS PERMANENTES DE 5 O MAS AÑOS-SIN VARIEDAD	S	189,74
1700000006317674	18-057-009-00012-00002	62000	PASTOS PERMANENTES DE 5 O MAS AÑOS-SIN VARIEDAD	S	2,45
1700000006317686	18-057-011-00049-00002	62000	PASTOS PERMANENTES DE 5 O MAS AÑOS-SIN VARIEDAD	S	0,34
1700000006317687	18-057-011-00093-00002	62000	PASTOS PERMANENTES DE 5 O MAS AÑOS-SIN VARIEDAD	S	0,01
1700000006317689	18-057-011-00091-00014	62000	PASTOS PERMANENTES DE 5 O MAS AÑOS-SIN VARIEDAD	S	0,06
1700000006317690	18-057-010-00095-00003	62000	PASTOS PERMANENTES DE 5 O MAS AÑOS-SIN VARIEDAD	S	2,98
1700000006317691	18-057-009-00004-00007	62000	PASTOS PERMANENTES DE 5 O MAS AÑOS-SIN VARIEDAD	S	0,18
1700000006317692	18-057-011-00091-00003	62000	PASTOS PERMANENTES DE 5 O MAS AÑOS-SIN VARIEDAD	S	27,97
1700000006317693	18-057-010-00095-00002	62000	PASTOS PERMANENTES DE 5 O MAS AÑOS-SIN VARIEDAD	S	1,43
1700000006317694	18-057-009-00004-00009	62000	PASTOS PERMANENTES DE 5 O MAS AÑOS-SIN VARIEDAD	S	0,55
1700000006317696	18-057-009-00029-00012	62000	PASTOS PERMANENTES DE 5 O MAS AÑOS-SIN VARIEDAD	S	0,09
1700000006317697	18-057-009-00009-00001	62000	PASTOS PERMANENTES DE 5 O MAS AÑOS-SIN VARIEDAD	S	1,40

Recintos Determinados para el Cálculo de Garga Ganadera Máxima

REF.	REFERENCIA SIGPAC	CULTIVO	DESCRIPCIÓN CULTIVO	S/R	SUP. PROPUESTA (ha)
-961474	18-057-009-00029-00021	62000	PASTOS PERMANENTES DE 5 O MAS AÑOS-SIN VARIEDAD	S	0,07
-138415	18-057-031-00053-00004	62000	PASTOS PERMANENTES DE 5 O MAS AÑOS-SIN VARIEDAD	S	0,02
-76070	18-057-034-00324-00006	62000	PASTOS PERMANENTES DE 5 O MAS AÑOS-SIN VARIEDAD	S	0,06
-76065	18-057-009-00004-00013	62000	PASTOS PERMANENTES DE 5 O MAS AÑOS-SIN VARIEDAD	S	0,03
-76064	18-057-009-00004-00012	62000	PASTOS PERMANENTES DE 5 O MAS AÑOS-SIN VARIEDAD	S	0,34
5539059	18-057-009-00014-00014	62000	PASTOS PERMANENTES DE 5 O MAS AÑOS-SIN VARIEDAD	S	35,45
5539078	18-057-010-00097-00003	62000	PASTOS PERMANENTES DE 5 O MAS AÑOS-SIN VARIEDAD	S	45,85

(1) Superficie declarada admisible ajustada con la superficie comprometida.
 (2) Factor de penalización valorando el alcance para el tipo de compromiso.

Puede verificar la integridad de una copia de este documento mediante la lectura del código QR adjunto o mediante el acceso a la dirección <https://ws050.juntadeandalucia.es/verificarFirma> indicando el código de VERIFICACIÓN

FIRMADO POR	JUAN JOSE SOLER GARCIA	FECHA	03/07/2024	
	ROCIO GUIJARRO MILLAN			
VERIFICACIÓN	Pk2jm6MP8Q4FQJJRRTHBNMQA26B8	PÁGINA	2568/3256	



Datos considerados para el Cálculo de la Carga Ganadera mínima y máxima del expediente

Recintos Determinados para el Cálculo de Garga Ganadera Máxima

REF.	REFERENCIA SIGPAC	CULTIVO	DESCRIPCIÓN CULTIVO	S/R	SUP. PROPUESTA (ha)
5539079	18-057-010-00097-00006	62000	PASTOS PERMANENTES DE 5 O MAS AÑOS-SIN VARIEDAD	S	0,02
5539080	18-057-010-00097-00010	62000	PASTOS PERMANENTES DE 5 O MAS AÑOS-SIN VARIEDAD	S	0,02
5539081	18-057-010-00097-00011	62000	PASTOS PERMANENTES DE 5 O MAS AÑOS-SIN VARIEDAD	S	0,01
5540113	18-057-009-00018-00022	62000	PASTOS PERMANENTES DE 5 O MAS AÑOS-SIN VARIEDAD	S	20,23
5562842	18-057-011-00015-00017	62000	PASTOS PERMANENTES DE 5 O MAS AÑOS-SIN VARIEDAD	S	3,84
5562843	18-057-011-00015-00015	62000	PASTOS PERMANENTES DE 5 O MAS AÑOS-SIN VARIEDAD	S	0,16
5562844	18-057-026-00010-00001	62000	PASTOS PERMANENTES DE 5 O MAS AÑOS-SIN VARIEDAD	S	0,07
5562845	18-057-011-00015-00018	62000	PASTOS PERMANENTES DE 5 O MAS AÑOS-SIN VARIEDAD	S	2,20
5562846	18-057-026-00011-00001	62000	PASTOS PERMANENTES DE 5 O MAS AÑOS-SIN VARIEDAD	S	0,20
5562847	18-057-011-00015-00002	62000	PASTOS PERMANENTES DE 5 O MAS AÑOS-SIN VARIEDAD	S	0,53
5562848	18-057-011-00015-00005	62000	PASTOS PERMANENTES DE 5 O MAS AÑOS-SIN VARIEDAD	S	5,90
5562849	18-057-011-00015-00003	62000	PASTOS PERMANENTES DE 5 O MAS AÑOS-SIN VARIEDAD	S	0,58
5562850	18-057-011-00015-00014	62000	PASTOS PERMANENTES DE 5 O MAS AÑOS-SIN VARIEDAD	S	0,70
5562851	18-057-011-00015-00008	62000	PASTOS PERMANENTES DE 5 O MAS AÑOS-SIN VARIEDAD	S	0,24
5562852	18-057-008-00135-00024	62000	PASTOS PERMANENTES DE 5 O MAS AÑOS-SIN VARIEDAD	S	0,46
5562853	18-057-008-00135-00014	62000	PASTOS PERMANENTES DE 5 O MAS AÑOS-SIN VARIEDAD	S	17,97
5562854	18-057-030-00019-00002	62000	PASTOS PERMANENTES DE 5 O MAS AÑOS-SIN VARIEDAD	S	0,17
5562855	18-057-011-00005-00003	62000	PASTOS PERMANENTES DE 5 O MAS AÑOS-SIN VARIEDAD	S	1,45
5562856	18-057-011-00001-00006	62000	PASTOS PERMANENTES DE 5 O MAS AÑOS-SIN VARIEDAD	S	3,06
5562857	18-057-011-00015-00001	62000	PASTOS PERMANENTES DE 5 O MAS AÑOS-SIN VARIEDAD	S	14,02
5562858	18-057-011-00005-00004	62000	PASTOS PERMANENTES DE 5 O MAS AÑOS-SIN VARIEDAD	S	3,68
5562859	18-057-026-00011-00003	62000	PASTOS PERMANENTES DE 5 O MAS AÑOS-SIN VARIEDAD	S	0,11
5562860	18-057-026-00011-00002	62000	PASTOS PERMANENTES DE 5 O MAS AÑOS-SIN VARIEDAD	S	0,19
5562861	18-057-008-00135-00004	62000	PASTOS PERMANENTES DE 5 O MAS AÑOS-SIN VARIEDAD	S	0,93
5562862	18-057-029-00051-00001	62000	PASTOS PERMANENTES DE 5 O MAS AÑOS-SIN VARIEDAD	S	1,22
5562863	18-057-029-00030-00001	62000	PASTOS PERMANENTES DE 5 O MAS AÑOS-SIN VARIEDAD	S	0,08
5562864	18-057-008-00135-00006	62000	PASTOS PERMANENTES DE 5 O MAS AÑOS-SIN VARIEDAD	S	1,08
5562865	18-057-030-00017-00002	62000	PASTOS PERMANENTES DE 5 O MAS AÑOS-SIN VARIEDAD	S	0,32
5562866	18-057-008-00135-00005	62000	PASTOS PERMANENTES DE 5 O MAS AÑOS-SIN VARIEDAD	S	2,71
5562867	18-057-030-00012-00001	62000	PASTOS PERMANENTES DE 5 O MAS AÑOS-SIN VARIEDAD	S	0,55
5562874	18-057-031-00026-00002	62000	PASTOS PERMANENTES DE 5 O MAS AÑOS-SIN VARIEDAD	S	1,14
5562875	18-057-030-00036-00001	62000	PASTOS PERMANENTES DE 5 O MAS AÑOS-SIN VARIEDAD	S	2,89
5562876	18-057-031-00026-00004	62000	PASTOS PERMANENTES DE 5 O MAS AÑOS-SIN VARIEDAD	S	0,03
5562877	18-057-031-00026-00003	62000	PASTOS PERMANENTES DE 5 O MAS AÑOS-SIN VARIEDAD	S	0,02
5562878	18-057-031-00070-00003	62000	PASTOS PERMANENTES DE 5 O MAS AÑOS-SIN VARIEDAD	S	0,94
5562879	18-057-031-00054-00001	62000	PASTOS PERMANENTES DE 5 O MAS AÑOS-SIN VARIEDAD	S	0,71

(1) Superficie declarada admisible ajustada con la superficie comprometida.
 (2) Factor de penalización valorando el alcance para el tipo de compromiso.

Puede verificar la integridad de una copia de este documento mediante la lectura del código QR adjunto o mediante el acceso a la dirección <https://ws050.juntadeandalucia.es/verificarFirma> indicando el código de VERIFICACIÓN

FIRMADO POR	JUAN JOSE SOLER GARCIA	FECHA	03/07/2024	
	ROCIO GUIJARRO MILLAN			
VERIFICACIÓN	Pk2jm6MP8Q4FQJJZRRTHBNMQA26B8	PÁGINA	2569/3256	



Datos considerados para el Cálculo de la Carga Ganadera mínima y máxima del expediente

Recintos Determinados para el Cálculo de Garga Ganadera Máxima

REF.	REFERENCIA SIGPAC	CULTIVO	DESCRIPCIÓN CULTIVO	S/R	SUP. PROPUESTA (ha)
5562880	18-057-031-00070-00004	62000	PASTOS PERMANENTES DE 5 O MAS AÑOS-SIN VARIEDAD	S	0,50
5562881	18-057-030-00021-00002	62000	PASTOS PERMANENTES DE 5 O MAS AÑOS-SIN VARIEDAD	S	1,60
5562882	18-057-032-00006-00002	62000	PASTOS PERMANENTES DE 5 O MAS AÑOS-SIN VARIEDAD	S	0,99
5562883	18-057-032-00004-00002	62000	PASTOS PERMANENTES DE 5 O MAS AÑOS-SIN VARIEDAD	S	0,04
5562884	18-057-030-00031-00001	62000	PASTOS PERMANENTES DE 5 O MAS AÑOS-SIN VARIEDAD	S	7,96
5562885	18-057-030-00029-00001	62000	PASTOS PERMANENTES DE 5 O MAS AÑOS-SIN VARIEDAD	S	0,40
5562886	18-057-033-00045-00001	62000	PASTOS PERMANENTES DE 5 O MAS AÑOS-SIN VARIEDAD	S	0,13
170000005266361	18-057-031-00053-00001	62000	PASTOS PERMANENTES DE 5 O MAS AÑOS-SIN VARIEDAD	S	4,76
170000006317637	18-057-009-00006-00003	62000	PASTOS PERMANENTES DE 5 O MAS AÑOS-SIN VARIEDAD	S	0,65
170000006317643	18-057-034-00064-00002	62000	PASTOS PERMANENTES DE 5 O MAS AÑOS-SIN VARIEDAD	S	0,03
170000006317644	18-057-034-00066-00002	62000	PASTOS PERMANENTES DE 5 O MAS AÑOS-SIN VARIEDAD	S	0,01
170000006317645	18-057-009-00006-00002	62000	PASTOS PERMANENTES DE 5 O MAS AÑOS-SIN VARIEDAD	S	0,17
170000006317647	18-057-021-00236-00002	62000	PASTOS PERMANENTES DE 5 O MAS AÑOS-SIN VARIEDAD	S	0,01
170000006317648	18-057-009-00029-00009	62000	PASTOS PERMANENTES DE 5 O MAS AÑOS-SIN VARIEDAD	S	0,93
170000006317650	18-057-011-00094-00001	62000	PASTOS PERMANENTES DE 5 O MAS AÑOS-SIN VARIEDAD	S	0,33
170000006317660	18-057-009-00004-00003	62000	PASTOS PERMANENTES DE 5 O MAS AÑOS-SIN VARIEDAD	S	0,18
170000006317661	18-057-009-00004-00004	62000	PASTOS PERMANENTES DE 5 O MAS AÑOS-SIN VARIEDAD	S	189,74
170000006317674	18-057-009-00012-00002	62000	PASTOS PERMANENTES DE 5 O MAS AÑOS-SIN VARIEDAD	S	2,45
170000006317686	18-057-011-00049-00002	62000	PASTOS PERMANENTES DE 5 O MAS AÑOS-SIN VARIEDAD	S	0,34
170000006317687	18-057-011-00093-00002	62000	PASTOS PERMANENTES DE 5 O MAS AÑOS-SIN VARIEDAD	S	0,01
170000006317689	18-057-011-00091-00014	62000	PASTOS PERMANENTES DE 5 O MAS AÑOS-SIN VARIEDAD	S	0,06
170000006317690	18-057-010-00095-00003	62000	PASTOS PERMANENTES DE 5 O MAS AÑOS-SIN VARIEDAD	S	2,98
170000006317691	18-057-009-00004-00007	62000	PASTOS PERMANENTES DE 5 O MAS AÑOS-SIN VARIEDAD	S	0,18
170000006317692	18-057-011-00091-00003	62000	PASTOS PERMANENTES DE 5 O MAS AÑOS-SIN VARIEDAD	S	27,97
170000006317693	18-057-010-00095-00002	62000	PASTOS PERMANENTES DE 5 O MAS AÑOS-SIN VARIEDAD	S	1,43
170000006317694	18-057-009-00004-00009	62000	PASTOS PERMANENTES DE 5 O MAS AÑOS-SIN VARIEDAD	S	0,55
170000006317696	18-057-009-00029-00012	62000	PASTOS PERMANENTES DE 5 O MAS AÑOS-SIN VARIEDAD	S	0,09
170000006317697	18-057-009-00009-00001	62000	PASTOS PERMANENTES DE 5 O MAS AÑOS-SIN VARIEDAD	S	1,40

(1) Superficie declarada admisible ajustada con la superficie comprometida.
 (2) Factor de penalización valorando el alcance para el tipo de compromiso.

Puede verificar la integridad de una copia de este documento mediante la lectura del código QR adjunto o mediante el acceso a la dirección <https://ws050.juntadeandalucia.es/verificarFirma> indicando el código de VERIFICACIÓN

FIRMADO POR	JUAN JOSE SOLER GARCIA	FECHA	03/07/2024	
	ROCIO GUIJARRO MILLAN			
VERIFICACIÓN	Pk2jm6MP8Q4FQJJRRTHBNMQA26B8	PÁGINA	2570/3256	



APELLIDOS Y NOMBRE / RAZÓN SOCIAL

RODRIGUEZ NAVARRO LUIS ARMANDO

NIF
****7065*

EXPEDIENTE
1271166

ANUALIDAD DE PAGO
1ª

IMPORTE POR ANUALIDAD

	2023	2024	2025	2026	2027
IMPORTE MÁXIMO SUBVENCIONABLE	1.014,17 €	1.014,17 €	1.014,17 €	1.014,17 €	1.014,17 €
IMPORTE MEDIO DE TRANSFERENCIA (€/ha)	216,24 €	216,24 €	216,24 €	216,24 €	216,24 €

RESUMEN DE UNIDADES

Cód	GRUPO DE PAGO	Sup. Dec. Admisible (ha)	Sup. Comprometida (ha)	Sup. ajustada compromiso (1) (ha)	% sobredec.	Sup. Propuesta (ha)	Importe Declarado	Importe Topado	Importe Propuesto	Importe tras sobredec.
432	FRUTALES SECANO	4,69		4,69	0,00	4,69	1.014,17	1.014,17	1.014,17	1.014,17
TOTAL		4,69	4,69	4,69		4,69	1.014,17	1.014,17	1.014,17	1.014,17

APLICACIÓN DE REDUCCIONES Y PENALIZACIONES

GRUPO DE PAGO	Importe Calculado	Importe prereduc.	Criterios de subvencionabilidad y compromisos	Presentación tardía	Omisión declaración	Condicionalidad	IMPORTE (Euros) PROPUESTO
FRUTALES SECANO	1.014,17	1.014,17	0,00	0,00	0,00	0,00	1.014,17
TOTAL	1.014,17	1.014,17					1.014,17

RESUMEN DE PAGOS

	IMPORTE (Euros)		
	PROPUESTO	FEADER (Eje 2)	MAPA
PROPUESTO	1.014,17	862,04	99,49
			CAPADR
			52,64

RECINTOS PROPUESTOS

REF.	REFERENCIA SIGPAC	CULTIVO	DESCRIPCIÓN CULTIVO	S/R	G.PAGO	PEND. MEDIA (%)	SUP. DEC. ADMISIBLE (ha)	SUP. COMPROM. (ha)	SUP. AJUSTADA COMPROM. (1) (ha)	SUP. CONV. SIGPAC (ha)	SUP. CERTIE (ha)	SUP. CAMPO (ha)	SUP. CAMPO DETER. CULT. DECLARADO (ha)	SUP. DEC. REDUCIDA (ha)	SUP. PROPUESTA (ha)
4039312	18-024-033-00019-001	104014	ALMENDROS-FERRAGNES	S	432	3,60	4,69	4,69	4,69		4,69			4,69	4,69

(1) Superficie declarada admisible ajustada con la superficie comprometida.
(2) Factor de penalización valorando el alcance para el tipo de compromiso.

Puede verificar la integridad de una copia de este documento mediante la lectura del código QR adjunto o mediante el acceso a la dirección <https://ws050.juntadeandalucia.es/verificarFirma> indicando el código de VERIFICACIÓN

FIRMADO POR	JUAN JOSE SOLER GARCIA	FECHA	03/07/2024	
	ROCIO GUIJARRO MILLAN			
VERIFICACIÓN	Pk2jm6MP8Q4FQJJZRRTHBNMQA26B8	PÁGINA	2571/3256	



APELLIDOS Y NOMBRE / RAZÓN SOCIAL
RODRIGUEZ NAVARRO MARIA DEL CARMEN

NIF
****8736*

EXPEDIENTE
1217399

ANUALIDAD DE PAGO

RESUMEN DE PAGOS

	PROPUESTO	IMPORTE (Euros)		
		FEADER (Eje 2)	MAPA	CAPADR
PROPUESTO	0,00	0,00	0,00	0,00

INCIDENCIAS

INCIDENCIA DESCRIPCIÓN

- 7162 Se advierte que en el impreso DATOS DE RECINTOS no está consignada la operación solicitada en el impreso SOLICITA LINEAS DE AYUDA DE DESARROLLO RURAL.
- 101008 Expediente sin compromisos vigentes.
Operación:6503.2

(1) Superficie declarada admisible ajustada con la superficie comprometida.
(2) Factor de penalización valorando el alcance para el tipo de compromiso.

Puede verificar la integridad de una copia de este documento mediante la lectura del código QR adjunto o mediante el acceso a la dirección https://ws050.juntadeandalucia.es/verificarFirma indicando el código de VERIFICACIÓN				
FIRMADO POR	JUAN JOSE SOLER GARCIA	FECHA	03/07/2024	
	ROCIO GUIJARRO MILLAN			
VERIFICACIÓN	Pk2jm6MP8Q4FQJJZRRTHBNMQA26B8	PÁGINA	2572/3256	



APELLIDOS Y NOMBRE / RAZÓN SOCIAL **NIF** **EXPEDIENTE** **ANUALIDAD DE PAGO**
 RODRIGUEZ NAVÍO VANESA ****1659* 1279886 1ª

IMPORTES POR ANUALIDAD

	2023	2024	2025	2026	2027
IMPORTE MÁXIMO SUBVENCIONABLE	247,90 €	247,90 €	247,90 €	247,90 €	247,90 €
IMPORTE MEDIO DE TRANSFERENCIA (€/ha)	247,90 €	247,90 €	247,90 €	247,90 €	247,90 €

RESUMEN DE UNIDADES

Cód	GRUPO DE PAGO	Sup. Dec. Admisible (ha)	Sup. Comprometida (ha)	Sup. ajustada compromiso (1) (ha)	% sobredec.	Sup. Propuesta (ha)	Importe Declarado	Importe Topado	Importe Propuesto	Importe tras sobredec.
429	OLIVAR	1,00		1,00	0,00	1,00	247,90	247,90	247,90	247,90
TOTAL		1,00	1,00	1,00		1,00	247,90	247,90	247,90	247,90

APLICACIÓN DE REDUCCIONES Y PENALIZACIONES

GRUPO DE PAGO	Importe Calculado	Importe prereduc.	Criterios de subvencionabilidad y compromisos	Presentación tardía	Omisión declaración	Condicionality	IMPORTE (Euros) PROPUESTO
OLIVAR	247,90	247,90	0,00	0,00	0,00	0,00	247,90
TOTAL	247,90	247,90					247,90

RESUMEN DE PAGOS

	IMPORTE (Euros)		
	PROPUESTO	FEADER (Eje 2)	MAPA
PROPUESTO	247,90	210,72	24,32
			CAPADR 12,86

RECINTOS PROPUESTOS

REF.	REFERENCIA SIGPAC	CULTIVO	DESCRIPCIÓN CULTIVO	S/R	G.PAGO	PEND. MEDIA (%)	SUP. DEC. ADMISIBLE (ha)	SUP. COMPROM. (ha)	SUP. AJUSTADA COMPROM. (1) (ha)	SUP. CONV. SIGPAC (ha)	SUP. CERTIE. (ha)	SUP. CAMPO (ha)	SUP. CAMPO DETER. CULT. DECLARADO (ha)	SUP. DEC. REDUCIDA (ha)	SUP. PROPUESTA (ha)
6832126	18-024-017-00368-001	101010	OLIVAR-PICUAL	R	429	7,30	1,00	1,00	1,00		1,00			1,00	1,00

(1) Superficie declarada admisible ajustada con la superficie comprometida.
 (2) Factor de penalización valorando el alcance para el tipo de compromiso.

Puede verificar la integridad de una copia de este documento mediante la lectura del código QR adjunto o mediante el acceso a la dirección <https://ws050.juntadeandalucia.es/verificarFirma> indicando el código de VERIFICACIÓN

FIRMADO POR	JUAN JOSE SOLER GARCIA	FECHA	03/07/2024	
	ROCIO GUIJARRO MILLAN			
VERIFICACIÓN	Pk2jm6MP8Q4FQJJZRRTHBNMQA26B8	PÁGINA	2573/3256	



<u>APELLIDOS Y NOMBRE / RAZÓN SOCIAL</u>	<u>NIF</u>	<u>EXPEDIENTE</u>	<u>ANUALIDAD DE PAGO</u>
RODRIGUEZ OLIVARES MARIA DEL CARMEN	***2350*	1092399	

RESUMEN DE PAGOS

	<u>IMPORTE (Euros)</u>			
	<u>PROPUESTO</u>	<u>FEADER (Eje 2)</u>	<u>MAPA</u>	<u>CAPADR</u>
PROPUESTO	0,00	0,00	0,00	0,00

INCIDENCIAS

INCIDENCIA DESCRIPCIÓN

- 100424 Solicita recinto que no está comprometido para la operación.
 Ref:1700000002974171 Recinto:18-047-006-00221-00001 Cultivo:104090 ALMENDROS-FILIPO CEO Secano
 Ref:1700000002974172 Recinto:18-047-007-00046-00001 Cultivo:104090 ALMENDROS-FILIPO CEO Secano
 Ref:1700000002974174 Recinto:18-047-008-00332-00001 Cultivo:104026 ALMENDROS-MARTA Secano
 Ref:1700000002974177 Recinto:18-047-008-00349-00001 Cultivo:104026 ALMENDROS-MARTA Secano
 Ref:1700000002974175 Recinto:18-047-008-00723-00001 Cultivo:104026 ALMENDROS-MARTA Secano
 Ref:1700000002974176 Recinto:18-047-008-00724-00001 Cultivo:104026 ALMENDROS-MARTA Secano
 Ref:1700000002974173 Recinto:18-047-009-00322-00001 Cultivo:104020 ALMENDROS-GUARA Secano
- 101008 Expediente sin compromisos vigentes.
Operación:6503.2

(1) Superficie declarada admisible ajustada con la superficie comprometida.
 (2) Factor de penalización valorando el alcance para el tipo de compromiso.

Puede verificar la integridad de una copia de este documento mediante la lectura del código QR adjunto o mediante el acceso a la dirección https://ws050.juntadeandalucia.es/verificarFirma indicando el código de VERIFICACIÓN				
FIRMADO POR	JUAN JOSE SOLER GARCIA	FECHA	03/07/2024	
	ROCIO GUIJARRO MILLAN			
VERIFICACIÓN	Pk2jm6MP8Q4FQJJZRRTHBNMQA26B8	PÁGINA	2574/3256	



APELLIDOS Y NOMBRE / RAZÓN SOCIAL
RODRIGUEZ PEREZ PIEDAD ISABEL

NIF
****1908*

EXPEDIENTE
1280527

ANUALIDAD DE PAGO

RESUMEN DE PAGOS

	PROPUESTO	IMPORTE (Euros)		
		FEADER (Eje 2)	MAPA	CAPADR
PROPUESTO	0,00	0,00	0,00	0,00

INCIDENCIAS

INCIDENCIA DESCRIPCIÓN

- 7162 Se advierte que en el impreso DATOS DE RECINTOS no está consignada la operación solicitada en el impreso SOLICITA LINEAS DE AYUDA DE DESARROLLO RURAL.
- 101008 Expediente sin compromisos vigentes.
Operación:6503.2

(1) Superficie declarada admisible ajustada con la superficie comprometida.
(2) Factor de penalización valorando el alcance para el tipo de compromiso.

Puede verificar la integridad de una copia de este documento mediante la lectura del código QR adjunto o mediante el acceso a la dirección https://ws050.juntadeandalucia.es/verificarFirma indicando el código de VERIFICACIÓN				
FIRMADO POR	JUAN JOSE SOLER GARCIA	FECHA	03/07/2024	
	ROCIO GUIJARRO MILLAN			
VERIFICACIÓN	Pk2jm6MP8Q4FQJJZRRTHBNMQA26B8	PÁGINA	2575/3256	



APELLIDOS Y NOMBRE / RAZÓN SOCIAL

RODRIGUEZ PRADOS LUIS

NIF

****1086*

EXPEDIENTE

1283069

ANUALIDAD DE PAGO

RESUMEN DE PAGOS

	PROPUESTO	<u>IMPORTE (Euros)</u>		
		<u>FEADER (Eje 2)</u>	<u>MAPA</u>	<u>CAPADR</u>
PROPUESTO	0,00	0,00	0,00	0,00

INCIDENCIAS

INCIDENCIA DESCRIPCIÓN

3790	Recinto declarado inactivo Ref:6867753 Recinto:18-134-003-00548-00005 Cultivo: - Ref:6867688 Recinto:18-176-004-00180-00001 Cultivo: -
100400	Recinto con cultivo, variedad, régimen de explotación o uso Siggac no compatible con la operación solicitada (Anexo IV.I Cultivos y variedades elegibles para las Intervenciones. Orden de 28 de marzo de 2023). Ref:6867753 Recinto:18-134-003-00548-00005 Cultivo:344008 MANGO-OSTEEN Secano Uso:FY
100424	Solicita recinto que no está comprometido para la operación. Ref:6867753 Recinto:18-134-003-00548-00005 Cultivo:344008 MANGO-OSTEEN Secano Ref:6867688 Recinto:18-176-004-00180-00001 Cultivo:345001 CHIRIMOYO-FINA DE JETE Regadío
101008	Expediente sin compromisos vigentes. Operación:6503.2

(1) Superficie declarada admisible ajustada con la superficie comprometida.
(2) Factor de penalización valorando el alcance para el tipo de compromiso.

Puede verificar la integridad de una copia de este documento mediante la lectura del código QR adjunto o mediante el acceso a la dirección https://ws050.juntadeandalucia.es/verificarFirma indicando el código de VERIFICACIÓN				
FIRMADO POR	JUAN JOSE SOLER GARCIA	FECHA	03/07/2024	
	ROCIO GUIJARRO MILLAN			
VERIFICACIÓN	Pk2jm6MP8Q4FQJJZRRTHBNBMA26B8	PÁGINA	2576/3256	



APELLIDOS Y NOMBRE / RAZÓN SOCIAL

RODRIGUEZ RIVAS FRANCISCO MANUEL

NIF

****7469*

EXPEDIENTE

1219507

ANUALIDAD DE PAGO

1ª

IMPORTE POR ANUALIDAD

	2023	2024	2025	2026	2027
IMPORTE MÁXIMO SUBVENCIONABLE	1.760,19 €	1.760,19 €	1.760,19 €	1.760,19 €	1.760,19 €
IMPORTE MEDIO DE TRANSFERENCIA (€/ha)	216,24 €	216,24 €	216,24 €	216,24 €	216,24 €

RESUMEN DE UNIDADES

Cód	GRUPO DE PAGO	Sup. Dec. Admisible (ha)	Sup. Comprometida (ha)	Sup. ajustada compromiso (I) (ha)	% sobredec.	Sup. Propuesta (ha)	Importe Declarado	Importe Topado	Importe Propuesto	Importe tras sobredec.
432	FRUTALES SECANO	8,14		8,14	0,00	8,14	1.760,19	1.760,19	1.760,19	1.760,19
TOTAL		8,14	8,14	8,14		8,14	1.760,19	1.760,19	1.760,19	1.760,19

APLICACIÓN DE REDUCCIONES Y PENALIZACIONES

GRUPO DE PAGO	Importe Calculado	Importe prerreduc.	Criterios de subvencionabilidad y compromisos	Presentación tardía	Omisión declaración	Condicionalidad	IMPORTE (Euros) PROPUESTO
FRUTALES SECANO	1.760,19	1.760,19	0,00	0,00	1,00	0,00	1.742,59
TOTAL	1.760,19	1.760,19					1.742,59

RESUMEN DE PAGOS

	IMPORTE (Euros)			
	PROPUESTO	FEADER (Eje 2)	MAPA	CAPADR
PROPUESTO	1.742,59	1.481,20	170,95	90,44

RECINTOS PROPUESTOS

REF.	REFERENCIA SIGPAC	CULTIVO	DESCRIPCIÓN CULTIVO	S/R	G.PAGO	PEND. MEDIA (%)	SUP. DEC. ADMISIBLE (ha)	SUP. COMPROM. (ha)	SUP. AJUSTADA COMPR.(I) (ha)	SUP. CONV. SIGPAC (ha)	SUP. CERTIE. (ha)	SUP. CAMPO (ha)	SUP. CAMPO DETER. CULT. DECLARADO (ha)	SUP. DEC. REDUCIDA (ha)	SUP. PROPUESTA (ha)
1700000006753669	18-185-007-00241-001	104007	ALMENDROS-COMUNA	S	432	41,40	0,07	0,07	0,07		0,07			0,07	0,07
1700000006753670	18-185-007-00072-001	104007	ALMENDROS-COMUNA	S	432	40,70	0,18	0,18	0,18		0,18			0,18	0,18
1700000006753671	18-185-007-00239-001	104007	ALMENDROS-COMUNA	S	432	43,00	0,94	0,94	0,94		0,94			0,94	0,94
1700000006753674	18-185-007-00120-001	104007	ALMENDROS-COMUNA	S	432	47,00	0,45	0,45	0,45		0,45			0,45	0,45
1700000006753675	18-185-007-00243-003	104007	ALMENDROS-COMUNA	S	432	33,10	0,57	0,57	0,57		0,57			0,57	0,57
1700000006753678	18-185-007-00089-001	104007	ALMENDROS-COMUNA	S	432	47,50	0,78	0,78	0,78		0,78			0,78	0,78
1700000006753679	18-185-007-00093-001	104007	ALMENDROS-COMUNA	S	432	46,40	1,20	1,20	1,20		1,20			1,20	1,20
1700000006753680	18-185-007-00085-001	104007	ALMENDROS-COMUNA	S	432	37,00	0,73	0,73	0,73		0,73			0,73	0,73
1700000006753681	18-185-007-00086-001	104007	ALMENDROS-COMUNA	S	432	32,00	0,60	0,60	0,60		0,60			0,60	0,60
1700000006753686	18-185-007-00061-001	104007	ALMENDROS-COMUNA	S	432	44,90	0,45	0,45	0,45		0,45			0,45	0,45
1700000006753688	18-185-007-00095-001	104007	ALMENDROS-COMUNA	S	432	44,30	0,57	0,57	0,57		0,57			0,57	0,57
1700000006753691	18-185-007-00107-001	104007	ALMENDROS-COMUNA	S	432	43,20	1,23	1,23	1,23		1,23			1,23	1,23
1700000006753694	18-185-007-00172-002	104007	ALMENDROS-COMUNA	S	432	41,70	0,37	0,37	0,37		0,37			0,37	0,37

(1) Superficie declarada admisible ajustada con la superficie comprometida.
(2) Factor de penalización valorando el alcance para el tipo de compromiso.

Puede verificar la integridad de una copia de este documento mediante la lectura del código QR adjunto o mediante el acceso a la dirección <https://ws050.juntadeandalucia.es/verificarFirma> indicando el código de VERIFICACIÓN

FIRMADO POR	JUAN JOSE SOLER GARCIA	FECHA	03/07/2024	
	ROCIO GUIJARRO MILLAN			
VERIFICACIÓN	Pk2jm6MP8Q4FQJJZRRTHBNMQA26B8	PÁGINA	2577/3256	



INCIDENCIAS


INCIDENCIA DESCRIPCIÓN

- 242 Recinto pendiente de acreditación de titularidad.
 Ref:6912077 Recinto:18-144-021-00260-00001 Cultivo:104007 ALMENDROS-COMUNA Secano
 Ref:1700000006753665 Recinto:18-144-021-00262-00001 Cultivo:104007 ALMENDROS-COMUNA Secano
 Ref:1700000006753666 Recinto:18-144-021-00263-00001 Cultivo:104007 ALMENDROS-COMUNA Secano
 Ref:1700000006753689 Recinto:18-185-007-00005-00001 Cultivo:104007 ALMENDROS-COMUNA Secano
 Ref:1700000006753676 Recinto:18-185-007-00065-00001 Cultivo:104007 ALMENDROS-COMUNA Secano
 Ref:1700000006753698 Recinto:18-185-007-00068-00002 Cultivo:104007 ALMENDROS-COMUNA Secano
 Ref:1700000006753692 Recinto:18-185-007-00069-00001 Cultivo:104007 ALMENDROS-COMUNA Secano
 Ref:6817333 Recinto:18-185-007-00085-00002 Cultivo:104007 ALMENDROS-COMUNA Secano
 Ref:-1064295 Recinto:18-185-007-00085-00003 Cultivo:104007 ALMENDROS-COMUNA Secano
 Ref:1700000006753682 Recinto:18-185-007-00087-00001 Cultivo:104007 ALMENDROS-COMUNA Secano
 Ref:1700000006753677 Recinto:18-185-007-00088-00002 Cultivo:104007 ALMENDROS-COMUNA Secano
 Ref:1700000006753687 Recinto:18-185-007-00088-00002 Cultivo:104007 ALMENDROS-COMUNA Secano
 Ref:1700000006753672 Recinto:18-185-007-00123-00001 Cultivo:104007 ALMENDROS-COMUNA Secano
 Ref:1700000006753668 Recinto:18-185-007-00124-00001 Cultivo:104007 ALMENDROS-COMUNA Secano
 Ref:1700000006753684 Recinto:18-185-007-00125-00001 Cultivo:104007 ALMENDROS-COMUNA Secano
 Ref:1700000006753697 Recinto:18-185-007-00130-00001 Cultivo:104007 ALMENDROS-COMUNA Secano
 Ref:1700000006753696 Recinto:18-185-007-00135-00001 Cultivo:104007 ALMENDROS-COMUNA Secano
 Ref:1700000006753693 Recinto:18-185-007-00151-00001 Cultivo:104007 ALMENDROS-COMUNA Secano
 Ref:1700000006753690 Recinto:18-185-007-00226-00001 Cultivo:104007 ALMENDROS-COMUNA Secano
 Ref:1700000006753667 Recinto:18-185-007-00240-00002 Cultivo:104007 ALMENDROS-COMUNA Secano
 Ref:4209000 Recinto:18-185-007-00243-00004 Cultivo:104007 ALMENDROS-COMUNA Secano
 Ref:1700000006753673 Recinto:18-185-007-00254-00001 Cultivo:104007 ALMENDROS-COMUNA Secano
 Ref:1700000006753685 Recinto:18-185-007-00265-00002 Cultivo:104007 ALMENDROS-COMUNA Secano
 Ref:1700000006753695 Recinto:18-185-007-00267-00001 Cultivo:104007 ALMENDROS-COMUNA Secano

- 256 Solicitud con recintos no declarados en campaña actual con una reducción por omisión de superficie superior al 3%
 CÓDIGO PARA EL PORCENTAJE DE REDUCCIÓN POR OMISIÓN QUE CORRESPONDE A LA SOLICITUD:1

- 100424 Solicitud recinto que no está comprometido para la operación.
 Ref:6912077 Recinto:18-144-021-00260-00001 Cultivo:104007 ALMENDROS-COMUNA Secano
 Ref:1700000006753665 Recinto:18-144-021-00262-00001 Cultivo:104007 ALMENDROS-COMUNA Secano
 Ref:1700000006753666 Recinto:18-144-021-00263-00001 Cultivo:104007 ALMENDROS-COMUNA Secano
 Ref:1700000006753689 Recinto:18-185-007-00005-00001 Cultivo:104007 ALMENDROS-COMUNA Secano
 Ref:1700000006753676 Recinto:18-185-007-00065-00001 Cultivo:104007 ALMENDROS-COMUNA Secano
 Ref:1700000006753698 Recinto:18-185-007-00068-00002 Cultivo:104007 ALMENDROS-COMUNA Secano
 Ref:1700000006753692 Recinto:18-185-007-00069-00001 Cultivo:104007 ALMENDROS-COMUNA Secano
 Ref:6817333 Recinto:18-185-007-00085-00002 Cultivo:104007 ALMENDROS-COMUNA Secano
 Ref:-1064295 Recinto:18-185-007-00085-00003 Cultivo:104007 ALMENDROS-COMUNA Secano
 Ref:1700000006753682 Recinto:18-185-007-00087-00001 Cultivo:104007 ALMENDROS-COMUNA Secano
 Ref:1700000006753677 Recinto:18-185-007-00088-00002 Cultivo:104007 ALMENDROS-COMUNA Secano
 Ref:1700000006753687 Recinto:18-185-007-00088-00002 Cultivo:104007 ALMENDROS-COMUNA Secano
 Ref:1700000006753672 Recinto:18-185-007-00123-00001 Cultivo:104007 ALMENDROS-COMUNA Secano
 Ref:1700000006753668 Recinto:18-185-007-00124-00001 Cultivo:104007 ALMENDROS-COMUNA Secano
 Ref:1700000006753684 Recinto:18-185-007-00125-00001 Cultivo:104007 ALMENDROS-COMUNA Secano
 Ref:1700000006753697 Recinto:18-185-007-00130-00001 Cultivo:104007 ALMENDROS-COMUNA Secano
 Ref:1700000006753696 Recinto:18-185-007-00135-00001 Cultivo:104007 ALMENDROS-COMUNA Secano
 Ref:1700000006753693 Recinto:18-185-007-00151-00001 Cultivo:104007 ALMENDROS-COMUNA Secano
 Ref:1700000006753690 Recinto:18-185-007-00226-00001 Cultivo:104007 ALMENDROS-COMUNA Secano
 Ref:1700000006753667 Recinto:18-185-007-00240-00002 Cultivo:104007 ALMENDROS-COMUNA Secano
 Ref:4209000 Recinto:18-185-007-00243-00004 Cultivo:104007 ALMENDROS-COMUNA Secano
 Ref:1700000006753673 Recinto:18-185-007-00254-00001 Cultivo:104007 ALMENDROS-COMUNA Secano
 Ref:1700000006753685 Recinto:18-185-007-00265-00002 Cultivo:104007 ALMENDROS-COMUNA Secano
 Ref:1700000006753695 Recinto:18-185-007-00267-00001 Cultivo:104007 ALMENDROS-COMUNA Secano

(1) Superficie declarada admisible ajustada con la superficie comprometida.
 (2) Factor de penalización valorando el alcance para el tipo de compromiso.

Puede verificar la integridad de una copia de este documento mediante la lectura del código QR adjunto o mediante el acceso a la dirección https://ws050.juntadeandalucia.es/verificarFirma indicando el código de VERIFICACIÓN				
FIRMADO POR	JUAN JOSE SOLER GARCIA	FECHA	03/07/2024	
	ROCIO GUIJARRO MILLAN			
VERIFICACIÓN	Pk2jm6MP8Q4FQJJZRRTHBNBMA26B8	PÁGINA	2578/3256	



APELLIDOS Y NOMBRE / RAZÓN SOCIAL

RODRIGUEZ RIVAS JAVIER

NIF

***9821*

EXPEDIENTE

1258513

ANUALIDAD DE PAGO

1ª

IMPORTES POR ANUALIDAD

	2023	2024	2025	2026	2027
IMPORTE MÁXIMO SUBVENCIONABLE	549,01 €	549,01 €	549,01 €	549,01 €	549,01 €
IMPORTE MEDIO DE TRANSFERENCIA (€/ha)	253,00 €	253,00 €	253,00 €	253,00 €	253,00 €

RESUMEN DE UNIDADES

Cód	GRUPO DE PAGO	Sup. Dec. Admisible (ha)	Sup. Comprometida (ha)	Sup. ajustada compromiso (I) (ha)	% sobredec.	Sup. Propuesta (ha)	Importe Declarado	Importe Topado	Importe Propuesto	Importe tras sobredec.
430	HORTÍCOLAS	2,65		2,17	0,00	2,17	549,01	549,01	549,01	549,01
TOTAL		2,65	2,17	2,17		2,17	549,01	549,01	549,01	549,01

APLICACIÓN DE REDUCCIONES Y PENALIZACIONES

GRUPO DE PAGO	Importe Calculado	Importe prereduc.	Criterios de subvencionabilidad y compromisos	Presentación tardía	Omisión declaración	Condicionalidad	IMPORTE (Euros) PROPUESTO
HORTÍCOLAS	549,01	549,01	0,00	0,00	0,00	0,00	549,01
TOTAL	549,01	549,01					549,01

RESUMEN DE PAGOS

	IMPORTE (Euros)			
	PROPUESTO	FEADER (Eje 2)	MAPA	CAPADR
PROPUESTO	549,01	466,66	53,86	28,49

RECINTOS PROPUESTOS

REF.	REFERENCIA SIGPAC	CULTIVO	DESCRIPCIÓN CULTIVO	S/R	G.PAGO	PEND. MEDIA (%)	SUP. DEC. ADMISIBLE (ha)	SUP. COMPROM. (ha)	SUP. AJUSTADA COMPROM. (I) (ha)	SUP. CONV. SIGPAC (ha)	SUP. CERTIE. (ha)	SUP. CAMPO (ha)	SUP. CAMPO DETER. CULT. DECLARADO (ha)	SUP. DEC. REDUCIDA (ha)	SUP. PROPUESTA (ha)
5244496	18-125-006-00199-001	156000	SANDÍA-SIN VARIEDAD	R	430	7,10	0,18	0,18	0,18		0,18			0,18	0,18
5244525	18-125-006-00200-002	152000	PIMIENTO-SIN VARIEDAD	R	430	15,80	0,07	0,07	0,07		0,07			0,07	0,07
5244533	18-125-006-00200-003	156000	SANDÍA-SIN VARIEDAD	R	430	7,40	0,73	0,61	0,61		0,61			0,61	0,61
5244535	18-125-006-00220-001	156000	SANDÍA-SIN VARIEDAD	R	430	6,70	1,26	0,90	0,90		0,90			0,90	0,90
5244540	18-125-006-00223-002	152000	PIMIENTO-SIN VARIEDAD	R	430	9,10	0,04	0,04	0,04		0,04			0,04	0,04
5244542	18-125-006-00224-001	152000	PIMIENTO-SIN VARIEDAD	R	430	14,50	0,37	0,37	0,37		0,37			0,37	0,37

(1) Superficie declarada admisible ajustada con la superficie comprometida.
(2) Factor de penalización valorando el alcance para el tipo de compromiso.

Puede verificar la integridad de una copia de este documento mediante la lectura del código QR adjunto o mediante el acceso a la dirección <https://ws050.juntadeandalucia.es/verificarFirma> indicando el código de VERIFICACIÓN

FIRMADO POR	JUAN JOSE SOLER GARCIA	FECHA	03/07/2024	
	ROCIO GUIJARRO MILLAN			
VERIFICACIÓN	Pk2jm6MP8Q4FQJJZRRTHBNMQA26B8	PÁGINA	2579/3256	



INCIDENCIAS

INCIDENCIA DESCRIPCIÓN

- 4272 Verifica que las líneas de declaración de las Solicitudes Únicas no tienen solapes con la capa de Retroactividad Gráfica (ambas de la misma campaña) a nivel de expediente/línea de declaración gráfica de la solicitud.
 Ref:5244533 Recinto:18-125-006-00200-00003 Cultivo: - Agregado de la referencia del recinto.:0 Zona de la referencia del recinto.:0 Superficie solapada.:0,03 Id. Incid.:95947068
 Ref:5244535 Recinto:18-125-006-00220-00001 Cultivo: - Agregado de la referencia del recinto.:0 Zona de la referencia del recinto.:0 Superficie solapada.:0,05 Id. Incid.:95947069
 Ref:5244535 Recinto:18-125-006-00220-00001 Cultivo: - Agregado de la referencia del recinto.:0 Zona de la referencia del recinto.:0 Superficie solapada.:0,06 Id. Incid.:95947070
 Ref:5244568 Recinto:18-125-006-00325-00003 Cultivo: - Agregado de la referencia del recinto.:0 Zona de la referencia del recinto.:0 Superficie solapada.:0,02 Id. Incid.:95947071
- 100421 Recinto declarado por error para una operación de la 6503, que se ha corregido de oficio marcando la operación correcta, de acuerdo con la fecha de inscripción del recinto en la producción ecológica.
 Ref:5244490 Recinto:18-125-006-00198-00003 Cultivo:101252 OLIVAR-NEVADILLO NEGRO Secano
 Ref:5244491 Recinto:18-125-006-00198-00004 Cultivo:101252 OLIVAR-NEVADILLO NEGRO Secano
 Ref:5244496 Recinto:18-125-006-00199-00001 Cultivo:156000 SANDÍA-SIN VARIEDAD Regadío
 Ref:5244525 Recinto:18-125-006-00200-00002 Cultivo:152000 PIMIENTO-SIN VARIEDAD Regadío
 Ref:5244533 Recinto:18-125-006-00200-00003 Cultivo:156000 SANDÍA-SIN VARIEDAD Regadío
 Ref:5244535 Recinto:18-125-006-00220-00001 Cultivo:156000 SANDÍA-SIN VARIEDAD Regadío
 Ref:5244540 Recinto:18-125-006-00223-00002 Cultivo:152000 PIMIENTO-SIN VARIEDAD Regadío
 Ref:5244542 Recinto:18-125-006-00224-00001 Cultivo:152000 PIMIENTO-SIN VARIEDAD Regadío
 Ref:5244568 Recinto:18-125-006-00325-00003 Cultivo:343005 AGUACATE-HASS Regadío
- 100424 Solicita recinto que no está comprometido para la operación.
 Ref:5244490 Recinto:18-125-006-00198-00003 Cultivo:101252 OLIVAR-NEVADILLO NEGRO Secano
 Ref:5244491 Recinto:18-125-006-00198-00004 Cultivo:101252 OLIVAR-NEVADILLO NEGRO Secano
 Ref:5244568 Recinto:18-125-006-00325-00003 Cultivo:343005 AGUACATE-HASS Regadío

(1) Superficie declarada admisible ajustada con la superficie comprometida.
 (2) Factor de penalización valorando el alcance para el tipo de compromiso.

Puede verificar la integridad de una copia de este documento mediante la lectura del código QR adjunto o mediante el acceso a la dirección https://ws050.juntadeandalucia.es/verificarFirma indicando el código de VERIFICACIÓN				
FIRMADO POR	JUAN JOSE SOLER GARCIA ROCIO GUIJARRO MILLAN	FECHA	03/07/2024	
VERIFICACIÓN	Pk2jm6MP8Q4FQJJZRRTHBNMQA26B8	PÁGINA	2580/3256	



<u>APELLIDOS Y NOMBRE / RAZÓN SOCIAL</u>	<u>NIF</u>	<u>EXPEDIENTE</u>	<u>ANUALIDAD DE PAGO</u>
RODRIGUEZ ROBLES MANUEL	****8086*	1266115	

RESUMEN DE PAGOS

	<u>IMPORTE (Euros)</u>			
	<u>PROPUESTO</u>	<u>FEADER (Eje 2)</u>	<u>MAPA</u>	<u>CAPADR</u>
PROPUESTO	0,00	0,00	0,00	0,00

(1) Superficie declarada admisible ajustada con la superficie comprometida.
(2) Factor de penalización valorando el alcance para el tipo de compromiso.

Puede verificar la integridad de una copia de este documento mediante la lectura del código QR adjunto o mediante el acceso a la dirección https://ws050.juntadeandalucia.es/verificarFirma indicando el código de VERIFICACIÓN				
FIRMADO POR	JUAN JOSE SOLER GARCIA	FECHA	03/07/2024	
	ROCIO GUIJARRO MILLAN			
VERIFICACIÓN	Pk2jm6MP8Q4FQJJZRRTHBNMQA26B8	PÁGINA	2581/3256	




INCIDENCIAS

INCIDENCIA DESCRIPCIÓN

- 452 Actividad agraria declarada en un recinto no compatible con el uso PA, PR o PS asignado en SIGPAC para ese recinto.
 Ref:5331416 Recinto:18-036-002-00287-00002 Cultivo:62000 PASTOS PERMANENTES DE 5 O MAS AÑOS-SIN VARIEDAD Secano USO ASIGNADO EN SIGPAC:PR
 Ref:5331411 Recinto:18-036-002-00288-00001 Cultivo:62000 PASTOS PERMANENTES DE 5 O MAS AÑOS-SIN VARIEDAD Secano USO ASIGNADO EN SIGPAC:PR
 Ref:5331442 Recinto:18-036-003-00219-00001 Cultivo:62000 PASTOS PERMANENTES DE 5 O MAS AÑOS-SIN VARIEDAD Secano USO ASIGNADO EN SIGPAC:PR
 Ref:5331447 Recinto:18-036-008-00005-00001 Cultivo:62000 PASTOS PERMANENTES DE 5 O MAS AÑOS-SIN VARIEDAD Secano USO ASIGNADO EN SIGPAC:PR
 Ref:5331448 Recinto:18-036-008-00006-00001 Cultivo:62000 PASTOS PERMANENTES DE 5 O MAS AÑOS-SIN VARIEDAD Secano USO ASIGNADO EN SIGPAC:PR
 Ref:5331449 Recinto:18-036-008-00007-00001 Cultivo:62000 PASTOS PERMANENTES DE 5 O MAS AÑOS-SIN VARIEDAD Secano USO ASIGNADO EN SIGPAC:PR
 Ref:5331450 Recinto:18-036-008-00008-00001 Cultivo:62000 PASTOS PERMANENTES DE 5 O MAS AÑOS-SIN VARIEDAD Secano USO ASIGNADO EN SIGPAC:PR
 Ref:5331452 Recinto:18-036-008-00012-00001 Cultivo:62000 PASTOS PERMANENTES DE 5 O MAS AÑOS-SIN VARIEDAD Secano USO ASIGNADO EN SIGPAC:PR
 Ref:5331453 Recinto:18-036-008-00013-00001 Cultivo:62000 PASTOS PERMANENTES DE 5 O MAS AÑOS-SIN VARIEDAD Secano USO ASIGNADO EN SIGPAC:PR
 Ref:5331455 Recinto:18-036-008-00014-00002 Cultivo:62000 PASTOS PERMANENTES DE 5 O MAS AÑOS-SIN VARIEDAD Secano USO ASIGNADO EN SIGPAC:PR
 Ref:5331456 Recinto:18-036-008-00015-00001 Cultivo:62000 PASTOS PERMANENTES DE 5 O MAS AÑOS-SIN VARIEDAD Secano USO ASIGNADO EN SIGPAC:PR
 Ref:5331458 Recinto:18-036-008-00017-00002 Cultivo:62000 PASTOS PERMANENTES DE 5 O MAS AÑOS-SIN VARIEDAD Secano USO ASIGNADO EN SIGPAC:PR
 Ref:5331459 Recinto:18-036-008-00018-00001 Cultivo:62000 PASTOS PERMANENTES DE 5 O MAS AÑOS-SIN VARIEDAD Secano USO ASIGNADO EN SIGPAC:PS
- 3790 Recinto declarado inactivo
 Ref:6950402 Recinto:04-071-004-00334-00001 Cultivo: -
- 4272 Verifica que las líneas de declaración de las Solicitudes Únicas no tienen solapes con la capa de Retroactividad Gráfica (ambas de la misma campaña) a nivel de expediente/línea de declaración gráfica de la solicitud.
 Ref:6950395 Recinto:04-071-004-00381-00003 Cultivo: - Agregado de la referencia del recinto.:0 Zona de la referencia del recinto.:0 Superficie solapada.:0,02 Id. Incid.:95947473
- 100400 Recinto con cultivo, variedad, régimen de explotación o uso Sigpac no compatible con la operación solicitada (Anexo IV.I Cultivos y variedades elegibles para las Intervenciones. Orden de 28 de marzo de 2023).
 Ref:6950395 Recinto:04-071-004-00381-00003 Cultivo:218045 HIGUERA-BLANCA Regadío Uso:TA
 Ref:6950396 Recinto:04-071-004-00381-00021 Cultivo:218045 HIGUERA-BLANCA Regadío Uso:TA
 Ref:6950397 Recinto:04-071-004-00381-00022 Cultivo:218045 HIGUERA-BLANCA Regadío Uso:TA
 Ref:5331445 Recinto:18-036-002-00178-00003 Cultivo:306000 MEZCLA AVENA-CEBADA-SIN VARIEDAD Regadío Uso:TA
 Ref:5331413 Recinto:18-036-002-00285-00001 Cultivo:946000 MEZCLA VEZA AVENA CEBADA-SIN VARIEDAD Regadío Uso:TA
 Ref:5331414 Recinto:18-036-002-00285-00002 Cultivo:306000 MEZCLA AVENA-CEBADA-SIN VARIEDAD Regadío Uso:TA
 Ref:5331444 Recinto:18-036-009-00056-00002 Cultivo:946000 MEZCLA VEZA AVENA CEBADA-SIN VARIEDAD Regadío Uso:TA
- 100402 Recinto solicitado no forma parte de ningún organismo de control autorizado para la producción ecológica en Andalucía o fecha de inscripción posterior al plazo establecido (Anexo I. Criterios de Subvencionabilidad. Orden 28 de marzo de 2023).
 Ref:6950402 Recinto:04-071-004-00334-00001 Cultivo:218045 HIGUERA-BLANCA Secano
 Ref:6950395 Recinto:04-071-004-00381-00003 Cultivo:218045 HIGUERA-BLANCA Regadío
 Ref:6950396 Recinto:04-071-004-00381-00021 Cultivo:218045 HIGUERA-BLANCA Regadío
 Ref:6950397 Recinto:04-071-004-00381-00022 Cultivo:218045 HIGUERA-BLANCA Regadío
 Ref:5331418 Recinto:18-036-002-00284-00001 Cultivo:113000 OTROS FRUTALES-SIN VARIEDAD Secano
 Ref:-1358628 Recinto:18-036-002-00285-00005 Cultivo:113000 OTROS FRUTALES-SIN VARIEDAD Regadío
 Ref:5331416 Recinto:18-036-002-00287-00002 Cultivo:62000 PASTOS PERMANENTES DE 5 O MAS AÑOS-SIN VARIEDAD Secano
 Ref:5331411 Recinto:18-036-002-00288-00001 Cultivo:62000 PASTOS PERMANENTES DE 5 O MAS AÑOS-SIN VARIEDAD Secano
 Ref:5331412 Recinto:18-036-002-00288-00002 Cultivo:218045 HIGUERA-BLANCA Secano
 Ref:5331439 Recinto:18-036-002-00290-00001 Cultivo:113000 OTROS FRUTALES-SIN VARIEDAD Regadío
 Ref:5331417 Recinto:18-036-002-00291-00001 Cultivo:113000 OTROS FRUTALES-SIN VARIEDAD Regadío
 Ref:5331442 Recinto:18-036-003-00219-00001 Cultivo:62000 PASTOS PERMANENTES DE 5 O MAS AÑOS-SIN VARIEDAD Secano
 Ref:5331440 Recinto:18-036-003-00220-00002 Cultivo:218045 HIGUERA-BLANCA Regadío
 Ref:5331446 Recinto:18-036-007-00427-00005 Cultivo:104007 ALMENDROS-COMUNA Secano
 Ref:-1358629 Recinto:18-036-007-00427-00006 Cultivo:104007 ALMENDROS-COMUNA Secano
 Ref:5331443 Recinto:18-036-009-00057-00002 Cultivo:218045 HIGUERA-BLANCA Regadío
- 100410 Recinto no admisible por pertenecer a una explotación ganadera No admisible (Artículo 10 de la Orden de 28 de marzo de 2023).

(1) Superficie declarada admisible ajustada con la superficie comprometida.
 (2) Factor de penalización valorando el alcance para el tipo de compromiso.

Puede verificar la integridad de una copia de este documento mediante la lectura del código QR adjunto o mediante el acceso a la dirección https://ws050.juntadeandalucia.es/verificarFirma indicando el código de VERIFICACIÓN				
FIRMADO POR	JUAN JOSE SOLER GARCIA	FECHA	03/07/2024	
	ROCIO GUIJARRO MILLAN			
VERIFICACIÓN	Pk2jm6MP8Q4FQJJZRRTHBNMQA26B8		PÁGINA	



INCIDENCIAS

INCIDENCIA DESCRIPCIÓN

	Ref:5331452 Recinto:18-036-008-00012-00001 Cultivo:62000 PASTOS PERMANENTES DE 5 O MAS AÑOS-SIN VARIEDAD Secano Explotación:ES180350004066
	Ref:5331459 Recinto:18-036-008-00018-00001 Cultivo:62000 PASTOS PERMANENTES DE 5 O MAS AÑOS-SIN VARIEDAD Secano Explotación:ES180350004066
100411	Recinto no admisible por no estar asociado en SIGGAN a una explotación ganadera admisible (Artículo 10 de la Orden de 28 de marzo de 2023).
	Ref:5331416 Recinto:18-036-002-00287-00002 Cultivo:62000 PASTOS PERMANENTES DE 5 O MAS AÑOS-SIN VARIEDAD Secano
	Ref:5331411 Recinto:18-036-002-00288-00001 Cultivo:62000 PASTOS PERMANENTES DE 5 O MAS AÑOS-SIN VARIEDAD Secano
	Ref:5331442 Recinto:18-036-003-00219-00001 Cultivo:62000 PASTOS PERMANENTES DE 5 O MAS AÑOS-SIN VARIEDAD Secano
	Ref:5331447 Recinto:18-036-008-00005-00001 Cultivo:62000 PASTOS PERMANENTES DE 5 O MAS AÑOS-SIN VARIEDAD Secano
	Ref:5331448 Recinto:18-036-008-00006-00001 Cultivo:62000 PASTOS PERMANENTES DE 5 O MAS AÑOS-SIN VARIEDAD Secano
	Ref:5331449 Recinto:18-036-008-00007-00001 Cultivo:62000 PASTOS PERMANENTES DE 5 O MAS AÑOS-SIN VARIEDAD Secano
	Ref:5331450 Recinto:18-036-008-00008-00001 Cultivo:62000 PASTOS PERMANENTES DE 5 O MAS AÑOS-SIN VARIEDAD Secano
	Ref:5331452 Recinto:18-036-008-00012-00001 Cultivo:62000 PASTOS PERMANENTES DE 5 O MAS AÑOS-SIN VARIEDAD Secano
	Ref:5331453 Recinto:18-036-008-00013-00001 Cultivo:62000 PASTOS PERMANENTES DE 5 O MAS AÑOS-SIN VARIEDAD Secano
	Ref:5331455 Recinto:18-036-008-00014-00002 Cultivo:62000 PASTOS PERMANENTES DE 5 O MAS AÑOS-SIN VARIEDAD Secano
	Ref:5331456 Recinto:18-036-008-00015-00001 Cultivo:62000 PASTOS PERMANENTES DE 5 O MAS AÑOS-SIN VARIEDAD Secano
	Ref:5331458 Recinto:18-036-008-00017-00002 Cultivo:62000 PASTOS PERMANENTES DE 5 O MAS AÑOS-SIN VARIEDAD Secano
	Ref:5331459 Recinto:18-036-008-00018-00001 Cultivo:62000 PASTOS PERMANENTES DE 5 O MAS AÑOS-SIN VARIEDAD Secano
100420	Expediente que declara recintos pertenecientes al grupo de pago de Pastos que no tiene explotaciones ganaderas válidas para la Operación.
100422	Recinto declarado por error para una operación de la 6503, que se ha corregido de oficio desmarcando la operación incorrecta, de acuerdo con la fecha de inscripción del recinto en la producción ecológica.
	Ref:5331447 Recinto:18-036-008-00005-00001 Cultivo:62000 PASTOS PERMANENTES DE 5 O MAS AÑOS-SIN VARIEDAD Secano
	Ref:5331448 Recinto:18-036-008-00006-00001 Cultivo:62000 PASTOS PERMANENTES DE 5 O MAS AÑOS-SIN VARIEDAD Secano
	Ref:5331449 Recinto:18-036-008-00007-00001 Cultivo:62000 PASTOS PERMANENTES DE 5 O MAS AÑOS-SIN VARIEDAD Secano
	Ref:5331450 Recinto:18-036-008-00008-00001 Cultivo:62000 PASTOS PERMANENTES DE 5 O MAS AÑOS-SIN VARIEDAD Secano
	Ref:5331451 Recinto:18-036-008-00011-00010 Cultivo:101194 OLIVAR-LECHIN DE GRANADA Secano
	Ref:5331452 Recinto:18-036-008-00012-00001 Cultivo:62000 PASTOS PERMANENTES DE 5 O MAS AÑOS-SIN VARIEDAD Secano
	Ref:5331453 Recinto:18-036-008-00013-00001 Cultivo:62000 PASTOS PERMANENTES DE 5 O MAS AÑOS-SIN VARIEDAD Secano
	Ref:5331454 Recinto:18-036-008-00014-00001 Cultivo:113000 OTROS FRUTALES-SIN VARIEDAD Secano
	Ref:5331455 Recinto:18-036-008-00014-00002 Cultivo:62000 PASTOS PERMANENTES DE 5 O MAS AÑOS-SIN VARIEDAD Secano
	Ref:5331456 Recinto:18-036-008-00015-00001 Cultivo:62000 PASTOS PERMANENTES DE 5 O MAS AÑOS-SIN VARIEDAD Secano
	Ref:5331457 Recinto:18-036-008-00017-00001 Cultivo:218045 HIGUERA-BLANCA Secano
	Ref:5331458 Recinto:18-036-008-00017-00002 Cultivo:62000 PASTOS PERMANENTES DE 5 O MAS AÑOS-SIN VARIEDAD Secano
	Ref:5331459 Recinto:18-036-008-00018-00001 Cultivo:62000 PASTOS PERMANENTES DE 5 O MAS AÑOS-SIN VARIEDAD Secano
100424	Solicita recinto que no está comprometido para la operación.
	Ref:6950402 Recinto:04-071-004-00334-00001 Cultivo:218045 HIGUERA-BLANCA Secano
	Ref:6950395 Recinto:04-071-004-00381-00003 Cultivo:218045 HIGUERA-BLANCA Regadío
	Ref:6950396 Recinto:04-071-004-00381-00021 Cultivo:218045 HIGUERA-BLANCA Regadío
	Ref:6950397 Recinto:04-071-004-00381-00022 Cultivo:218045 HIGUERA-BLANCA Regadío
	Ref:5331445 Recinto:18-036-002-00178-00003 Cultivo:306000 MEZCLA AVENA-CEBADA-SIN VARIEDAD Regadío
	Ref:5331418 Recinto:18-036-002-00284-00001 Cultivo:113000 OTROS FRUTALES-SIN VARIEDAD Secano
	Ref:5331413 Recinto:18-036-002-00285-00001 Cultivo:946000 MEZCLA VEZA AVENA CEBADA-SIN VARIEDAD Regadío
	Ref:5331414 Recinto:18-036-002-00285-00002 Cultivo:306000 MEZCLA AVENA-CEBADA-SIN VARIEDAD Regadío
	Ref:1358628 Recinto:18-036-002-00285-00005 Cultivo:113000 OTROS FRUTALES-SIN VARIEDAD Regadío
	Ref:5331416 Recinto:18-036-002-00287-00002 Cultivo:62000 PASTOS PERMANENTES DE 5 O MAS AÑOS-SIN VARIEDAD Secano
	Ref:5331411 Recinto:18-036-002-00288-00001 Cultivo:62000 PASTOS PERMANENTES DE 5 O MAS AÑOS-SIN VARIEDAD Secano
	Ref:5331412 Recinto:18-036-002-00288-00002 Cultivo:218045 HIGUERA-BLANCA Secano
	Ref:5331439 Recinto:18-036-002-00290-00001 Cultivo:113000 OTROS FRUTALES-SIN VARIEDAD Regadío
	Ref:5331417 Recinto:18-036-002-00291-00001 Cultivo:113000 OTROS FRUTALES-SIN VARIEDAD Regadío
	Ref:5331442 Recinto:18-036-003-00219-00001 Cultivo:62000 PASTOS PERMANENTES DE 5 O MAS AÑOS-SIN VARIEDAD Secano
	Ref:5331440 Recinto:18-036-003-00220-00002 Cultivo:218045 HIGUERA-BLANCA Regadío
	Ref:5331446 Recinto:18-036-007-00427-00005 Cultivo:104007 ALMENDROS-COMUNA Secano
	Ref:1358629 Recinto:18-036-007-00427-00006 Cultivo:104007 ALMENDROS-COMUNA Secano
	Ref:5331447 Recinto:18-036-008-00005-00001 Cultivo:62000 PASTOS PERMANENTES DE 5 O MAS AÑOS-SIN VARIEDAD Secano
	Ref:5331448 Recinto:18-036-008-00006-00001 Cultivo:62000 PASTOS PERMANENTES DE 5 O MAS AÑOS-SIN VARIEDAD Secano
	Ref:5331449 Recinto:18-036-008-00007-00001 Cultivo:62000 PASTOS PERMANENTES DE 5 O MAS AÑOS-SIN VARIEDAD Secano
	Ref:5331450 Recinto:18-036-008-00008-00001 Cultivo:62000 PASTOS PERMANENTES DE 5 O MAS AÑOS-SIN VARIEDAD Secano

(1) Superficie declarada admisible ajustada con la superficie comprometida.
 (2) Factor de penalización valorando el alcance para el tipo de compromiso.

Puede verificar la integridad de una copia de este documento mediante la lectura del código QR adjunto o mediante el acceso a la dirección https://ws050.juntadeandalucia.es/verificarFirma indicando el código de VERIFICACIÓN				
FIRMADO POR	JUAN JOSE SOLER GARCIA	FECHA	03/07/2024	
	ROCIO GUIJARRO MILLAN			
VERIFICACIÓN	Pk2jm6MP8Q4FQJJZRRTHBNBMA26B8	PÁGINA	2583/3256	



INCIDENCIAS

INCIDENCIA DESCRIPCIÓN

	Ref:5331451 Recinto:18-036-008-00011-00010 Cultivo:101194 OLIVAR-LECHIN DE GRANADA Secano
	Ref:5331452 Recinto:18-036-008-00012-00001 Cultivo:62000 PASTOS PERMANENTES DE 5 O MAS AÑOS-SIN VARIEDAD Secano
	Ref:5331453 Recinto:18-036-008-00013-00001 Cultivo:62000 PASTOS PERMANENTES DE 5 O MAS AÑOS-SIN VARIEDAD Secano
	Ref:5331454 Recinto:18-036-008-00014-00001 Cultivo:113000 OTROS FRUTALES-SIN VARIEDAD Secano
	Ref:5331455 Recinto:18-036-008-00014-00002 Cultivo:62000 PASTOS PERMANENTES DE 5 O MAS AÑOS-SIN VARIEDAD Secano
	Ref:5331456 Recinto:18-036-008-00015-00001 Cultivo:62000 PASTOS PERMANENTES DE 5 O MAS AÑOS-SIN VARIEDAD Secano
	Ref:5331457 Recinto:18-036-008-00017-00001 Cultivo:218045 HIGUERA-BLANCA Secano
	Ref:5331458 Recinto:18-036-008-00017-00002 Cultivo:62000 PASTOS PERMANENTES DE 5 O MAS AÑOS-SIN VARIEDAD Secano
	Ref:5331459 Recinto:18-036-008-00018-00001 Cultivo:62000 PASTOS PERMANENTES DE 5 O MAS AÑOS-SIN VARIEDAD Secano
	Ref:5331444 Recinto:18-036-009-00056-00002 Cultivo:946000 MEZCLA VEZA AVENA CEBADA-SIN VARIEDAD Regadío
	Ref:5331443 Recinto:18-036-009-00057-00002 Cultivo:218045 HIGUERA-BLANCA Regadío
101008	Expediente sin compromisos vigentes. Operación:6503.2

(1) Superficie declarada admisible ajustada con la superficie comprometida.
(2) Factor de penalización valorando el alcance para el tipo de compromiso.

Puede verificar la integridad de una copia de este documento mediante la lectura del código QR adjunto o mediante el acceso a la dirección <https://ws050.juntadeandalucia.es/verificarFirma> indicando el código de VERIFICACIÓN

FIRMADO POR	JUAN JOSE SOLER GARCIA	FECHA	03/07/2024	
	ROCIO GUIJARRO MILLAN			
VERIFICACIÓN	Pk2jm6MP8Q4FQJJZRRTHBNMQA26B8	PÁGINA	2584/3256	



APELLIDOS Y NOMBRE / RAZÓN SOCIAL

RODRIGUEZ RODA CARMEN

NIF
***3029*

EXPEDIENTE
1280837

ANUALIDAD DE PAGO
1ª

IMPORTES POR ANUALIDAD

	2023	2024	2025	2026	2027
IMPORTE MÁXIMO SUBVENCIONABLE	1.197,97 €	1.197,97 €	1.197,97 €	1.197,97 €	1.197,97 €
IMPORTE MEDIO DE TRANSFERENCIA (€/ha)	216,24 €	216,24 €	216,24 €	216,24 €	216,24 €

RESUMEN DE UNIDADES

Cód	GRUPO DE PAGO	Sup. Dec. Admisible (ha)	Sup. Comprometida (ha)	Sup. ajustada compromiso (I) (ha)	% sobredec.	Sup. Propuesta (ha)	Importe Declarado	Importe Topado	Importe Propuesto	Importe tras sobredec.
432	FRUTALES SECANO	5,54		5,54	0,00	5,54	1.197,97	1.197,97	1.197,97	1.197,97
TOTAL		5,54	5,54	5,54		5,54	1.197,97	1.197,97	1.197,97	1.197,97

APLICACIÓN DE REDUCCIONES Y PENALIZACIONES

GRUPO DE PAGO	Importe Calculado	Importe prereduc.	Criterios de subvencionabilidad y compromisos	Presentación tardía	Omisión declaración	Condicionalidad	IMPORTE (Euros) PROPUESTO
FRUTALES SECANO	1.197,97	1.197,97	0,00	0,00	0,00	0,00	1.197,97
TOTAL	1.197,97	1.197,97					1.197,97

RESUMEN DE PAGOS

	IMPORTE (Euros)			
	PROPUESTO	FEADER (Eje 2)	MAPA	CAPADR
PROPUESTO	1.197,97	1.018,27	117,52	62,18

RECINTOS PROPUESTOS

REF.	REFERENCIA SIGPAC	CULTIVO	DESCRIPCIÓN CULTIVO	S/R	G.PAGO	PEND. MEDIA (%)	SUP. DEC. ADMISIBLE (ha)	SUP. COMPROM. (ha)	SUP. AJUSTADA COMPROM. (I) (ha)	SUP. CONV. SIGPAC (ha)	SUP. CERTIE. (ha)	SUP. CAMPO (ha)	SUP. CAMPO DETER. CULT. DECLARADO (ha)	SUP. DEC. REDUCIDA (ha)	SUP. PROPUESTA (ha)
6907561	18-185-003-00130-001	104007	ALMENDROS-COMUNA	S	432	29,80	0,46	0,46	0,46		0,46			0,46	0,46
6907566	18-185-003-00139-001	104007	ALMENDROS-COMUNA	S	432	39,30	0,34	0,34	0,34		0,34			0,34	0,34
6907587	18-185-004-00048-001	104007	ALMENDROS-COMUNA	S	432	1,90	2,03	2,03	2,03		2,03			2,03	2,03
6907594	18-185-004-00049-004	104007	ALMENDROS-COMUNA	S	432	1,70	1,38	1,38	1,38		1,38			1,38	1,38
6907595	18-185-004-00049-005	104007	ALMENDROS-COMUNA	S	432	2,50	0,04	0,04	0,04		0,04			0,04	0,04
6907597	18-185-004-00049-007	104007	ALMENDROS-COMUNA	S	432	3,00	0,06	0,06	0,06		0,06			0,06	0,06
6907603	18-185-004-00054-001	104007	ALMENDROS-COMUNA	S	432	5,00	1,01	1,01	1,01		1,01			1,01	1,01
6907609	18-185-012-00084-001	104007	ALMENDROS-COMUNA	S	432	27,10	0,22	0,22	0,22		0,22			0,22	0,22

INCIDENCIAS

INCIDENCIA DESCRIPCIÓN

- 3790 Recinto declarado inactivo
Ref:6907572 Recinto:18-185-004-00035-00006 Cultivo: -
- 75024 La cuenta corriente declarada no se encuentra en el sistema GIRO, se realiza el pago a la cuenta principal designada en GIRO.
- 100400 Recinto con cultivo, variedad, régimen de explotación o uso Siggac no compatible con la operación solicitada (Anexo IV.I Cultivos y variedades elegibles para las Intervenciones. Orden de 28 de marzo de 2023).
Ref:6907572 Recinto:18-185-004-00035-00006 Cultivo:104007 ALMENDROS-COMUNA Secano Uso:FY
- 100424 Solicita recinto que no está comprometido para la operación.
Ref:6907572 Recinto:18-185-004-00035-00006 Cultivo:104007 ALMENDROS-COMUNA Secano

(1) Superficie declarada admisible ajustada con la superficie comprometida.
(2) Factor de penalización valorando el alcance para el tipo de compromiso.

Puede verificar la integridad de una copia de este documento mediante la lectura del código QR adjunto o mediante el acceso a la dirección https://ws050.juntadeandalucia.es/verificarFirma indicando el código de VERIFICACIÓN				
FIRMADO POR	JUAN JOSE SOLER GARCIA	FECHA	03/07/2024	
	ROCIO GUIJARRO MILLAN			
VERIFICACIÓN	Pk2jm6MP8Q4FQJJZRRTHBNMQA26B8	PÁGINA	2585/3256	



APELLIDOS Y NOMBRE / RAZÓN SOCIAL

RODRIGUEZ RODRIGUEZ ADORACION

NIF

****4295*

EXPEDIENTE

1214624

ANUALIDAD DE PAGO

RESUMEN DE PAGOS

	<u>IMPORTE (Euros)</u>			
	<u>PROPUESTO</u>	<u>FEADER (Eje 2)</u>	<u>MAPA</u>	<u>CAPADR</u>
PROPUESTO	0,00	0,00	0,00	0,00

INCIDENCIAS

INCIDENCIA DESCRIPCIÓN

7162	Se advierte que en el impreso DATOS DE RECINTOS no está consignada la operación solicitada en el impreso SOLICITA LINEAS DE AYUDA DE DESARROLLO RURAL.
101008	Expediente sin compromisos vigentes. Operación:6503.2

(1) Superficie declarada admisible ajustada con la superficie comprometida.
(2) Factor de penalización valorando el alcance para el tipo de compromiso.

Puede verificar la integridad de una copia de este documento mediante la lectura del código QR adjunto o mediante el acceso a la dirección https://ws050.juntadeandalucia.es/verificarFirma indicando el código de VERIFICACIÓN				
FIRMADO POR	JUAN JOSE SOLER GARCIA	FECHA	03/07/2024	
	ROCIO GUIJARRO MILLAN			
VERIFICACIÓN	Pk2jm6MP8Q4FQJJZRRTHBNMQA26B8	PÁGINA	2586/3256	



APELLIDOS Y NOMBRE / RAZÓN SOCIAL
RODRIGUEZ RODRIGUEZ FRANCISCO MANUEL

NIF
***9362*

EXPEDIENTE
1041770

ANUALIDAD DE PAGO

RESUMEN DE PAGOS

PROPUESTO	IMPORTE (Euros)			
	PROPUESTO	FEADER (Eje 2)	MAPA	CAPADR
	0,00	0,00	0,00	0,00

INCIDENCIAS

INCIDENCIA DESCRIPCIÓN

- 100402 Recinto solicitado no forma parte de ningún organismo de control autorizado para la producción ecológica en Andalucía o fecha de inscripción posterior al plazo establecido (Anexo I. Criterios de Subvencionabilidad. Orden 28 de marzo de 2023).
Ref:-1598417 Recinto:18-017-010-00068-00001 Cultivo:104010 ALMENDROS-DESMAYO ROJO Secano
Ref:-1032777 Recinto:18-182-004-00084-00006 Cultivo:104010 ALMENDROS-DESMAYO ROJO Secano
Ref:-1032778 Recinto:18-182-004-00084-00007 Cultivo:104010 ALMENDROS-DESMAYO ROJO Secano
- 100424 Solicita recinto que no está comprometido para la operación.
Ref:-1598417 Recinto:18-017-010-00068-00001 Cultivo:104010 ALMENDROS-DESMAYO ROJO Secano
Ref:-1032777 Recinto:18-182-004-00084-00006 Cultivo:104010 ALMENDROS-DESMAYO ROJO Secano
Ref:-1032778 Recinto:18-182-004-00084-00007 Cultivo:104010 ALMENDROS-DESMAYO ROJO Secano
- 101008 Expediente sin compromisos vigentes.
Operación:6503.2

(1) Superficie declarada admisible ajustada con la superficie comprometida.
(2) Factor de penalización valorando el alcance para el tipo de compromiso.

Puede verificar la integridad de una copia de este documento mediante la lectura del código QR adjunto o mediante el acceso a la dirección https://ws050.juntadeandalucia.es/verificarFirma indicando el código de VERIFICACIÓN				
FIRMADO POR	JUAN JOSE SOLER GARCIA	FECHA	03/07/2024	
	ROCIO GUIJARRO MILLAN			
VERIFICACIÓN	Pk2jm6MP8Q4FQJJZRRTHBNMQA26B8	PÁGINA	2587/3256	



APELLIDOS Y NOMBRE / RAZÓN SOCIAL

RODRIGUEZ RODRIGUEZ IRENE

NIF

***3037*

EXPEDIENTE

1032666

ANUALIDAD DE PAGO

1ª

IMPORTE POR ANUALIDAD

	2023	2024	2025	2026	2027
IMPORTE MÁXIMO SUBVENCIONABLE	1.206,62 €	1.206,62 €	1.206,62 €	1.206,62 €	1.206,62 €
IMPORTE MEDIO DE TRANSFERENCIA (€/ha)	216,24 €	216,24 €	216,24 €	216,24 €	216,24 €

RESUMEN DE UNIDADES

Cód	GRUPO DE PAGO	Sup. Dec. Admisible (ha)	Sup. Comprometida (ha)	Sup. ajustada compromiso (I) (ha)	% sobredec.	Sup. Propuesta (ha)	Importe Declarado	Importe Topado	Importe Propuesto	Importe tras sobredec.
432	FRUTALES SECANO	5,58		5,58	0,00	5,58	1.206,62	1.206,62	1.206,62	1.206,62
TOTAL		5,58	5,58	5,58		5,58	1.206,62	1.206,62	1.206,62	1.206,62

APLICACIÓN DE REDUCCIONES Y PENALIZACIONES

GRUPO DE PAGO	Importe Calculado	Importe prerreduc.	Criterios de subvencionabilidad y compromisos	Presentación tardía	Omisión declaración	Condicionalidad	IMPORTE (Euros) PROPUESTO
FRUTALES SECANO	1.206,62	1.206,62	0,00	0,00	0,00	0,00	1.206,62
TOTAL	1.206,62	1.206,62					1.206,62

RESUMEN DE PAGOS

	IMPORTE (Euros)			
	PROPUESTO	FEADER (Eje 2)	MAPA	CAPADR
PROPUESTO	1.206,62	1.025,63	118,37	62,62

RECINTOS PROPUESTOS

REF.	REFERENCIA SIGPAC	CULTIVO	DESCRIPCIÓN CULTIVO	S/R	G.PAGO	PEND. MEDIA (%)	SUP. DEC. ADMISIBLE (ha)	SUP. COMPROM. (ha)	SUP. AJUSTADA COMPR.(I) (ha)	SUP. CONV. SIGPAC (ha)	SUP. CERTIE. (ha)	SUP. CAMPO (ha)	SUP. CAMPO DETER. CULT. DECLARADO (ha)	SUP. DEC. REDUCIDA (ha)	SUP. PROPUESTA (ha)
-31488	18-084-004-00328-004	104043	ALMENDROS-VAIRO	S	432	14,90	0,17	0,17	0,17		0,17			0,17	0,17
1700000003478980	18-084-002-00048-002	104020	ALMENDROS-GUARA	S	432	2,70	0,73	0,73	0,73		0,73			0,73	0,73
1700000003478981	18-100-016-00052-001	104022	ALMENDROS-LARGUETA	S	432	4,00	4,11	4,11	4,11		4,11			4,11	4,11
1700000003478982	18-084-004-00328-001	104043	ALMENDROS-VAIRO	S	432	16,80	0,57	0,57	0,57		0,57			0,57	0,57

INCIDENCIAS

INCIDENCIA DESCRIPCIÓN

- 100421 Recinto declarado por error para una operación de la 6503, que se ha corregido de oficio marcando la operación correcta, de acuerdo con la fecha de inscripción del recinto en la producción ecológica.
 Ref:1700000003478980 Recinto:18-084-002-00048-00002 Cultivo:104020 ALMENDROS-GUARA Secano
 Ref:1700000003478982 Recinto:18-084-004-00328-00001 Cultivo:104043 ALMENDROS-VAIRO Secano
 Ref:-31488 Recinto:18-084-004-00328-00004 Cultivo:104043 ALMENDROS-VAIRO Secano
 Ref:1700000003478983 Recinto:18-084-005-00171-00001 Cultivo:104043 ALMENDROS-VAIRO Regadío
 Ref:1700000003478981 Recinto:18-100-016-00052-00001 Cultivo:104022 ALMENDROS-LARGUETA Secano
- 100424 Solicita recinto que no está comprometido para la operación.
 Ref:1700000003478983 Recinto:18-084-005-00171-00001 Cultivo:104043 ALMENDROS-VAIRO Regadío

(1) Superficie declarada admisible ajustada con la superficie comprometida.
 (2) Factor de penalización valorando el alcance para el tipo de compromiso.

Puede verificar la integridad de una copia de este documento mediante la lectura del código QR adjunto o mediante el acceso a la dirección <https://ws050.juntadeandalucia.es/verificarFirma> indicando el código de VERIFICACIÓN

FIRMADO POR	JUAN JOSE SOLER GARCIA	FECHA	03/07/2024	
	ROCIO GUIJARRO MILLAN			
VERIFICACIÓN	Pk2jm6MP8Q4FQJJZRRTHBNMQA26B8	PÁGINA	2588/3256	



APELLIDOS Y NOMBRE / RAZÓN SOCIAL

RODRIGUEZ RODRIGUEZ JESUS

NIF

****7165*

EXPEDIENTE

1240662

ANUALIDAD DE PAGO

RESUMEN DE PAGOS

PROPUESTO	IMPORTE (Euros)			
	PROPUESTO	FEADER (Eje 2)	MAPA	CAPADR
	0,00	0,00	0,00	0,00

INCIDENCIAS

INCIDENCIA DESCRIPCIÓN

- 452 Actividad agraria declarada en un recinto no compatible con el uso PA, PR o PS asignado en SIGPAC para ese recinto.
Ref:-896239 Recinto:18-034-003-00061-00004 Cultivo:62000 PASTOS PERMANENTES DE 5 O MAS AÑOS-SIN VARIEDAD Secano
USO ASIGNADO EN SIGPAC:PR
- 100401 Solicitante no inscrito en un organismo de control autorizado para la producción ecológica en Andalucía (Anexo I. Criterios de Subvencionabilidad. Orden 28 de marzo de 2023).
- 100402 Recinto solicitado no forma parte de ningún organismo de control autorizado para la producción ecológica en Andalucía o fecha de inscripción posterior al plazo establecido (Anexo I. Criterios de Subvencionabilidad. Orden 28 de marzo de 2023).
Ref:5476764 Recinto:18-034-003-00051-00001 Cultivo:20000 BARBECHO TRADICIONAL-SIN VARIEDAD Regadío
Ref:4600705 Recinto:18-034-003-00054-00001 Cultivo:197000 TOMATE-SIN VARIEDAD Regadío
Ref:4600707 Recinto:18-034-003-00055-00001 Cultivo:197000 TOMATE-SIN VARIEDAD Regadío
Ref:4600706 Recinto:18-034-003-00061-00003 Cultivo:20000 BARBECHO TRADICIONAL-SIN VARIEDAD Regadío
Ref:-896239 Recinto:18-034-003-00061-00004 Cultivo:62000 PASTOS PERMANENTES DE 5 O MAS AÑOS-SIN VARIEDAD Secano
Ref:4600704 Recinto:18-034-003-00140-00002 Cultivo:197000 TOMATE-SIN VARIEDAD Regadío
Ref:-496831 Recinto:18-034-003-00140-00002 Cultivo:197000 TOMATE-SIN VARIEDAD Regadío
Ref:-896240 Recinto:18-034-003-00140-00007 Cultivo:109269 MANZANOS-ADMIRAL Regadío
- 100411 Recinto no admisible por no estar asociado en SIGGAN a una explotación ganadera admisible (Artículo 10 de la Orden de 28 de marzo de 2023).
Ref:-896239 Recinto:18-034-003-00061-00004 Cultivo:62000 PASTOS PERMANENTES DE 5 O MAS AÑOS-SIN VARIEDAD Secano
- 100424 Solicita recinto que no está comprometido para la operación.
Ref:5476764 Recinto:18-034-003-00051-00001 Cultivo:20000 BARBECHO TRADICIONAL-SIN VARIEDAD Regadío
Ref:4600705 Recinto:18-034-003-00054-00001 Cultivo:197000 TOMATE-SIN VARIEDAD Regadío
Ref:4600707 Recinto:18-034-003-00055-00001 Cultivo:197000 TOMATE-SIN VARIEDAD Regadío
Ref:4600706 Recinto:18-034-003-00061-00003 Cultivo:20000 BARBECHO TRADICIONAL-SIN VARIEDAD Regadío
Ref:-896239 Recinto:18-034-003-00061-00004 Cultivo:62000 PASTOS PERMANENTES DE 5 O MAS AÑOS-SIN VARIEDAD Secano
Ref:4600704 Recinto:18-034-003-00140-00002 Cultivo:197000 TOMATE-SIN VARIEDAD Regadío
Ref:-496831 Recinto:18-034-003-00140-00002 Cultivo:197000 TOMATE-SIN VARIEDAD Regadío
Ref:-896240 Recinto:18-034-003-00140-00007 Cultivo:109269 MANZANOS-ADMIRAL Regadío
- 101008 Expediente sin compromisos vigentes.
Operación:6503.2

(1) Superficie declarada admisible ajustada con la superficie comprometida.
(2) Factor de penalización valorando el alcance para el tipo de compromiso.

Puede verificar la integridad de una copia de este documento mediante la lectura del código QR adjunto o mediante el acceso a la dirección https://ws050.juntadeandalucia.es/verificarFirma indicando el código de VERIFICACIÓN				
FIRMADO POR	JUAN JOSE SOLER GARCIA	FECHA	03/07/2024	
	ROCIO GUIJARRO MILLAN			
VERIFICACIÓN	Pk2jm6MP8Q4FQJJZRRTHBNMQA26B8	PÁGINA	2589/3256	



APELLIDOS Y NOMBRE / RAZÓN SOCIAL **NIF** **EXPEDIENTE** **ANUALIDAD DE PAGO**
 RODRIGUEZ RODRIGUEZ JULIA ****5988* 1029697 1ª

IMPORTE POR ANUALIDAD

	2023	2024	2025	2026	2027
IMPORTE MÁXIMO SUBVENCIONABLE	1.217,43 €	1.217,43 €	1.217,43 €	1.217,43 €	1.217,43 €
IMPORTE MEDIO DE TRANSFERENCIA (€/ha)	216,24 €	216,24 €	216,24 €	216,24 €	216,24 €

RESUMEN DE UNIDADES

Cód	GRUPO DE PAGO	Sup. Dec. Admisible (ha)	Sup. Comprometida (ha)	Sup. ajustada compromiso (1) (ha)	% sobredec.	Sup. Propuesta (ha)	Importe Declarado	Importe Topado	Importe Propuesto	Importe tras sobredec.
432	FRUTALES SECANO	5,63		5,63	0,00	5,63	1.217,43	1.217,43	1.217,43	1.217,43
TOTAL		5,63	5,63	5,63		5,63	1.217,43	1.217,43	1.217,43	1.217,43

APLICACIÓN DE REDUCCIONES Y PENALIZACIONES

GRUPO DE PAGO	Importe Calculado	Importe prereduc.	Criterios de subvencionabilidad y compromisos	Presentación tardía	Omisión declaración	Condicionality	IMPORTE (Euros) PROPUESTO
FRUTALES SECANO	1.217,43	1.217,43	0,00	0,00	0,00	0,00	1.217,43
TOTAL	1.217,43	1.217,43					1.217,43

RESUMEN DE PAGOS

	IMPORTE (Euros)		
	PROPUESTO	FEADER (Eje 2)	MAPA
PROPUESTO	1.217,43	1.034,82	119,43
			CAPADR 63,18

RECINTOS PROPUESTOS

REF.	REFERENCIA SIGPAC	CULTIVO	DESCRIPCIÓN CULTIVO	S/R	G.PAGO	PEND. MEDIA (%)	SUP. DEC. ADMISIBLE (ha)	SUP. COMPROM. (ha)	SUP. AJUSTADA COMPR.(1) (ha)	SUP. CONV. SIGPAC (ha)	SUP. CERTIE. (ha)	SUP. CAMPO (ha)	SUP. CAMPO DETER. CULT. DECLARADO (ha)	SUP. DEC. REDUCIDA (ha)	SUP. PROPUESTA (ha)
170000005696518	18-100-016-00050-001	104007	ALMENDROS-COMUNA	S	432	4,80	5,63	5,63	5,63		5,63			5,63	5,63

(1) Superficie declarada admisible ajustada con la superficie comprometida.
 (2) Factor de penalización valorando el alcance para el tipo de compromiso.

Puede verificar la integridad de una copia de este documento mediante la lectura del código QR adjunto o mediante el acceso a la dirección <https://ws050.juntadeandalucia.es/verificarFirma> indicando el código de VERIFICACIÓN

FIRMADO POR	JUAN JOSE SOLER GARCIA	FECHA	03/07/2024	
	ROCIO GUIJARRO MILLAN			
VERIFICACIÓN	Pk2jm6MP8Q4FQJJZRRTHBNMQA26B8	PÁGINA	2590/3256	



APELLIDOS Y NOMBRE / RAZÓN SOCIAL

RODRIGUEZ RODRIGUEZ ROSA MARIA

NIF

***7740*

EXPEDIENTE

1092395

ANUALIDAD DE PAGO

1ª

IMPORTES POR ANUALIDAD

	2023	2024	2025	2026	2027
IMPORTE MÁXIMO SUBVENCIONABLE	888,75 €	888,75 €	888,75 €	888,75 €	888,75 €
IMPORTE MEDIO DE TRANSFERENCIA (€/ha)	216,24 €	216,24 €	216,24 €	216,24 €	216,24 €

RESUMEN DE UNIDADES

Cód	GRUPO DE PAGO	Sup. Dec. Admisible (ha)	Sup. Comprometida (ha)	Sup. ajustada compromiso (1) (ha)	% sobredec.	Sup. Propuesta (ha)	Importe Declarado	Importe Topado	Importe Propuesto	Importe tras sobredec.
432	FRUTALES SECANO	4,11		4,11	0,00	4,11	888,75	888,75	888,75	888,75
TOTAL		4,11	4,11	4,11		4,11	888,75	888,75	888,75	888,75

APLICACIÓN DE REDUCCIONES Y PENALIZACIONES

GRUPO DE PAGO	Importe Calculado	Importe prereduc.	Criterios de subvencionabilidad y compromisos	Presentación tardía	Omisión declaración	Condicionality	IMPORTE (Euros) PROPUESTO
FRUTALES SECANO	888,75	888,75	0,00	0,00	0,00	0,00	888,75
TOTAL	888,75	888,75					888,75

RESUMEN DE PAGOS

	IMPORTE (Euros)		
	PROPUESTO	FEADER (Eje 2)	MAPA
PROPUESTO	888,75	755,44	87,19
			CAPADR 46,12

RECINTOS PROPUESTOS

REF.	REFERENCIA SIGPAC	CULTIVO	DESCRIPCIÓN CULTIVO	S/R	G.PAGO	PEND. MEDIA (%)	SUP. DEC. ADMISIBLE (ha)	SUP. COMPROM. (ha)	SUP. AJUSTADA COMPR.(1) (ha)	SUP. CONV. SIGPAC (ha)	SUP. CERTIE. (ha)	SUP. CAMPO (ha)	SUP. CAMPO DETER. CULT. DECLARADO (ha)	SUP. DEC. REDUCIDA (ha)	SUP. PROPUESTA (ha)
170000003478978	18-100-016-00052-001	104022	ALMENDROS-LARGUETA	S	432	4,00	4,11	4,11	4,11		4,11			4,11	4,11

(1) Superficie declarada admisible ajustada con la superficie comprometida.
 (2) Factor de penalización valorando el alcance para el tipo de compromiso.

Puede verificar la integridad de una copia de este documento mediante la lectura del código QR adjunto o mediante el acceso a la dirección <https://ws050.juntadeandalucia.es/verificarFirma> indicando el código de VERIFICACIÓN

FIRMADO POR	JUAN JOSE SOLER GARCIA	FECHA	03/07/2024	
	ROCIO GUIJARRO MILLAN			
VERIFICACIÓN	Pk2jm6MP8Q4FQJJZRRTHBNMQA26B8	PÁGINA	2591/3256	



<u>APELLIDOS Y NOMBRE / RAZÓN SOCIAL</u>	<u>NIF</u>	<u>EXPEDIENTE</u>	<u>ANUALIDAD DE PAGO</u>		
RODRIGUEZ SANCHEZ LUCIANO	***9196*	1188452	1ª		
<u>IMPORTE POR ANUALIDAD</u>					
	2023	2024	2025	2026	2027
IMPORTE MÁXIMO SUBVENCIONABLE	6.073,26 €	6.073,26 €	6.073,26 €	6.073,26 €	6.073,26 €
IMPORTE MEDIO DE TRANSFERENCIA (€/ha)	99,43 €	99,43 €	99,43 €	99,43 €	99,43 €

<u>RESUMEN DE UNIDADES</u>										
<u>Cód</u>	<u>GRUPO DE PAGO</u>	<u>Sup. Dec. Admisible (ha)</u>	<u>Sup. Comprometida (ha)</u>	<u>Sup. ajustada compromiso (1) (ha)</u>	<u>% sobredec.</u>	<u>Sup. Propuesta (ha)</u>	<u>Importe Declarado</u>	<u>Importe Topado</u>	<u>Importe Propuesto</u>	<u>Importe tras sobredec.</u>
426	HERBÁCEOS	1,51		1,51	0,00	1,51	228,27	228,27	228,27	228,27
428	PASTOS ASOCIADOS A GANADERÍA ECOLÓGICA	52,95		52,95	0,00	52,95	4.349,84	4.349,84	4.349,84	4.349,84
429	OLIVAR	2,01		2,01	0,00	2,01	498,28	498,28	498,28	498,28
432	FRUTALES SECANO	4,64		4,61	0,00	4,61	996,87	996,87	996,87	996,87
TOTAL		61,11	61,08	61,08		61,08	6.073,26	6.073,26	6.073,26	6.073,26

<u>APLICACIÓN DE REDUCCIONES Y PENALIZACIONES</u>										
<u>GRUPO DE PAGO</u>	<u>Importe Calculado</u>	<u>Importe prereduc.</u>	<u>Criterios de subvencionabilidad y compromisos</u>	<u>Presentación tardía</u>	<u>Omisión declaración</u>	<u>Condicionalidad</u>	<u>IMPORTE (Euros) PROPUESTO</u>			
FRUTALES SECANO	996,87	996,87	0,00	0,00	0,00	0,00	996,87			
HERBÁCEOS	228,27	228,27	0,00	0,00	0,00	0,00	228,27			
OLIVAR	498,28	498,28	0,00	0,00	0,00	0,00	498,28			
PASTOS ASOCIADOS A GANADERÍA	4.349,84	4.349,84	0,00	0,00	0,00	0,00	4.349,84			
TOTAL	6.073,26	6.073,26					6.073,26			

<u>RESUMEN DE PAGOS</u>										
							<u>IMPORTE (Euros)</u>			
							<u>PROPUESTO</u>	<u>FEADER (Eje 2)</u>	<u>MAPA</u>	<u>CAPADR</u>
							6.073,26	5.162,27	595,78	315,21

<u>RECINTOS PROPUESTOS</u>													
<u>REF.</u>	<u>REFERENCIA SIGPAC</u>	<u>CULTIVO DESCRIPCIÓN CULTIVO</u>	<u>S/R G.PAGO</u>	<u>PEND. MEDIA (%)</u>	<u>SUP. DEC. ADMISIBLE (ha)</u>	<u>SUP. COMPROM. (ha)</u>	<u>SUP. AJUSTADA COMPROM. (1) (ha)</u>	<u>SUP. CONV. SIGPAC (ha)</u>	<u>SUP. CERTIF. (ha)</u>	<u>SUP. CAMPO (ha)</u>	<u>SUP. CAMPO DETER. CULT. DECLARADO (ha)</u>	<u>SUP. DEC. REDUCIDA (ha)</u>	<u>SUP. PROPUESTA (ha)</u>
1700000005128991	18-047-005-00162-001	40000 GUI SANTES-SIN VARIEDAD	S	426	9,00	0,18	0,18	0,18	0,18	0,18	0,18	0,18	0,18
1700000005128992	18-047-004-00189-001	8000 AVENA-SIN VARIEDAD	S	426	16,80	0,97	0,97	0,97	0,97	0,97	0,97	0,97	0,97
1700000005128994	18-047-005-00159-001	8000 AVENA-SIN VARIEDAD	S	426	4,10	0,28	0,28	0,28	0,28	0,28	0,28	0,28	0,28
1700000005128997	18-047-005-00161-001	40000 GUI SANTES-SIN VARIEDAD	S	426	5,30	0,08	0,08	0,08	0,08	0,08	0,08	0,08	0,08
6954705	18-047-900-99000-990	62000 PASTOS PERMANENTES DE 5 O MAS AÑOS-SIN VARIEDAD	S	428	52,05	52,95	52,95	52,95	52,95	52,95	52,95	52,95	52,95
-1570818	18-047-004-01242-009	101010 OLIVAR-PICUAL	S	429	34,20	0,02	0,02	0,02	0,02	0,02	0,02	0,02	0,02
1700000005128995	18-047-005-00557-002	101010 OLIVAR-PICUAL	S	429	3,20	0,08	0,08	0,08	0,08	0,08	0,08	0,08	0,08
1700000005128996	18-047-005-00558-001	101010 OLIVAR-PICUAL	S	429	3,20	1,02	1,02	1,02	1,02	1,02	1,02	1,02	1,02
1700000005128998	18-047-004-00213-001	101010 OLIVAR-PICUAL	S	429	31,90	0,16	0,16	0,16	0,16	0,16	0,16	0,16	0,16
1700000005128999	18-047-005-00222-002	101010 OLIVAR-PICUAL	S	429	12,20	0,09	0,09	0,09	0,09	0,09	0,09	0,09	0,09
1700000005129001	18-047-004-00145-001	101010 OLIVAR-PICUAL	S	429	25,70	0,64	0,64	0,64	0,64	0,64	0,64	0,64	0,64
1700000005129002	18-047-004-00039-001	104022 ALMENDROS-LARGUETA	S	432	17,40	0,87	0,87	0,87	0,87	0,87	0,87	0,87	0,87
1700000005129003	18-047-004-00082-001	104007 ALMENDROS-COMUNA	S	432	9,40	0,64	0,64	0,64	0,64	0,64	0,64	0,64	0,64
1700000005129004	18-047-005-00557-003	104007 ALMENDROS-COMUNA	S	432	3,20	0,04	0,04	0,04	0,04	0,04	0,04	0,04	0,04
1700000005129005	18-047-004-00242-001	104022 ALMENDROS-LARGUETA	S	432	20,60	1,52	1,52	1,52	1,52	1,52	1,52	1,52	1,52
1700000005129006	18-047-004-00178-001	104007 ALMENDROS-COMUNA	S	432	15,80	0,42	0,42	0,42	0,42	0,42	0,42	0,42	0,42
1700000005129007	18-047-004-00146-002	104007 ALMENDROS-COMUNA	S	432	27,80	0,37	0,37	0,37	0,37	0,37	0,37	0,37	0,37
1700000005129008	18-047-004-00083-001	104007 ALMENDROS-COMUNA	S	432	19,00	0,78	0,75	0,75	0,78	0,78	0,75	0,75	0,75

(1) Superficie declarada admisible ajustada con la superficie comprometida.
 (2) Factor de penalización valorando el alcance para el tipo de compromiso.

Puede verificar la integridad de una copia de este documento mediante la lectura del código QR adjunto o mediante el acceso a la dirección https://ws050.juntadeandalucia.es/verificarFirma indicando el código de VERIFICACIÓN					
FIRMADO POR	JUAN JOSE SOLER GARCIA		FECHA		03/07/2024
	ROCIO GUIJARRO MILLAN				
VERIFICACIÓN	Pk2jm6MP8Q4FQJJZRRTHBNMQA26B8		PÁGINA		2592/3256

Es copia auténtica de documento electrónico



INCIDENCIAS

INCIDENCIA DESCRIPCIÓN

- 4272 Verifica que las líneas de declaración de las Solicitudes Únicas no tienen solapes con la capa de Retroactividad Gráfica (ambas de la misma campaña) a nivel de expediente/línea de declaración gráfica de la solicitud.
Ref:170000005129008 Recinto:18-047-004-00083-00001 Cultivo: - Agregado de la referencia del recinto.:0 Zona de la referencia del recinto.:0 Superficie solapada.:0,03 Id. Incid.:95942032
- 100411 Recinto no admisible por no estar asociado en SIGGAN a una explotación ganadera admisible (Artículo 10 de la Orden de 28 de marzo de 2023).
Ref:-1570817 Recinto:18-047-004-01242-00003 Cultivo:62000 PASTOS PERMANENTES DE 5 O MAS AÑOS-SIN VARIEDAD Secano
- 100421 Recinto declarado por error para una operación de la 6503, que se ha corregido de oficio marcando la operación correcta, de acuerdo con la fecha de inscripción del recinto en la producción ecológica.
Ref:170000005128992 Recinto:18-047-004-00189-00001 Cultivo:8000 AVENA-SIN VARIEDAD Secano
Ref:-1570817 Recinto:18-047-004-01242-00003 Cultivo:62000 PASTOS PERMANENTES DE 5 O MAS AÑOS-SIN VARIEDAD Secano
Ref:6954705 Recinto:18-047-900-99000-99001 Cultivo:62000 PASTOS PERMANENTES DE 5 O MAS AÑOS-SIN VARIEDAD Secano
- 100424 Solicita recinto que no está comprometido para la operación.
Ref:-1570817 Recinto:18-047-004-01242-00003 Cultivo:62000 PASTOS PERMANENTES DE 5 O MAS AÑOS-SIN VARIEDAD Secano

Datos considerados para el Cálculo de la Carga Ganadera mínima y máxima del expediente

Explotación	Especie	Inscrito en Sipea y Admisible	Ugm Calculada para CG Mínima	Ugm Calculada para CG Máxima
ES180460000223	CAPRINA	SI	2,34	2,34
ES180460000223	OVINA	SI	19,20	19,20
ES180460023000	OVINA	SI	3,25	3,25
			24,79	24,79

Superficie determinada para Cálculo Carga Ganadera Mínima: 53,60 ha

Superficie determinada para Cálculo Carga Ganadera Máxima: 53,60 ha

Carga Ganadera Mínima Expediente: 0,46 ugm/ha

Carga Ganadera Máxima Expediente: 0,46 ugm/ha

Recintos Determinados para el Cálculo de Garga Ganadera Mínima

REF.	REFERENCIA SIGPAC	CULTIVO	DESCRIPCIÓN CULTIVO	S/R	SUP. PROPUESTA (ha)
-1570817	18-047-004-01242-00003	62000	PASTOS PERMANENTES DE 5 O MAS AÑOS-SIN VARIEDAD	S	0,65
6954705	18-047-900-99000-99001	62000	PASTOS PERMANENTES DE 5 O MAS AÑOS-SIN VARIEDAD	S	52,95

Recintos Determinados para el Cálculo de Garga Ganadera Máxima

REF.	REFERENCIA SIGPAC	CULTIVO	DESCRIPCIÓN CULTIVO	S/R	SUP. PROPUESTA (ha)
-1570817	18-047-004-01242-00003	62000	PASTOS PERMANENTES DE 5 O MAS AÑOS-SIN VARIEDAD	S	0,65
6954705	18-047-900-99000-99001	62000	PASTOS PERMANENTES DE 5 O MAS AÑOS-SIN VARIEDAD	S	52,95

(1) Superficie declarada admisible ajustada con la superficie comprometida.
(2) Factor de penalización valorando el alcance para el tipo de compromiso.

Puede verificar la integridad de una copia de este documento mediante la lectura del código QR adjunto o mediante el acceso a la dirección https://ws050.juntadeandalucia.es/verificarFirma indicando el código de VERIFICACIÓN				
FIRMADO POR	JUAN JOSE SOLER GARCIA	FECHA	03/07/2024	
	ROCIO GUIJARRO MILLAN			
VERIFICACIÓN	Pk2jm6MP8Q4FQJJZRRTHBNMQA26B8	PÁGINA	2593/3256	



<u>APELLIDOS Y NOMBRE / RAZÓN SOCIAL</u>	<u>NIF</u>	<u>EXPEDIENTE</u>	<u>ANUALIDAD DE PAGO</u>
RODRIGUEZ SANCHEZ MARIA DEL MAR	****8943*	1258726	

RESUMEN DE PAGOS

PROPUESTO	<u>IMPORTE (Euros)</u>			
	<u>PROPUESTO</u>	<u>FEADER (Eje 2)</u>	<u>MAPA</u>	<u>CAPADR</u>
	0,00	0,00	0,00	0,00

INCIDENCIAS

INCIDENCIA DESCRIPCIÓN

- 100401 Solicitante no inscrito en un organismo de control autorizado para la producción ecológica en Andalucía (Anexo I. Criterios de Subvencionabilidad. Orden 28 de marzo de 2023).
- 100402 Recinto solicitado no forma parte de ningún organismo de control autorizado para la producción ecológica en Andalucía o fecha de inscripción posterior al plazo establecido (Anexo I. Criterios de Subvencionabilidad. Orden 28 de marzo de 2023).
Ref:5247892 Recinto:18-173-002-00293-00003 Cultivo:153000 MELÓN-SIN VARIEDAD Secano
Ref:5247893 Recinto:18-173-002-80017-00002 Cultivo:153000 MELÓN-SIN VARIEDAD Secano
- 100424 Solicita recinto que no está comprometido para la operación.
Ref:5247892 Recinto:18-173-002-00293-00003 Cultivo:153000 MELÓN-SIN VARIEDAD Secano
Ref:5247893 Recinto:18-173-002-80017-00002 Cultivo:153000 MELÓN-SIN VARIEDAD Secano
- 101008 Expediente sin compromisos vigentes.
Operación:6503.2

(1) Superficie declarada admisible ajustada con la superficie comprometida.
(2) Factor de penalización valorando el alcance para el tipo de compromiso.

Puede verificar la integridad de una copia de este documento mediante la lectura del código QR adjunto o mediante el acceso a la dirección https://ws050.juntadeandalucia.es/verificarFirma indicando el código de VERIFICACIÓN				
FIRMADO POR	JUAN JOSE SOLER GARCIA	FECHA	03/07/2024	
	ROCIO GUIJARRO MILLAN			
VERIFICACIÓN	Pk2jm6MP8Q4FQJJZRRTHBNMQA26B8	PÁGINA	2594/3256	



APELLIDOS Y NOMBRE / RAZÓN SOCIAL **NIF** **EXPEDIENTE** **ANUALIDAD DE PAGO**
 RODRIGUEZ SOLA ANTONIO ****4939* 1017226 1ª

IMPORTE POR ANUALIDAD

	2023	2024	2025	2026	2027
IMPORTE MÁXIMO SUBVENCIONABLE	1.053,09 €	1.053,09 €	1.053,09 €	1.053,09 €	1.053,09 €
IMPORTE MEDIO DE TRANSFERENCIA (€/ha)	216,24 €	216,24 €	216,24 €	216,24 €	216,24 €

RESUMEN DE UNIDADES

Cód	GRUPO DE PAGO	Sup. Dec. Admisible (ha)	Sup. Comprometida (ha)	Sup. ajustada compromiso (1) (ha)	% sobredec.	Sup. Propuesta (ha)	Importe Declarado	Importe Topado	Importe Propuesto	Importe tras sobredec.
432	FRUTALES SECANO	4,87		4,87	0,00	4,87	1.053,09	1.053,09	1.053,09	1.053,09
TOTAL		4,87	4,87	4,87		4,87	1.053,09	1.053,09	1.053,09	1.053,09

APLICACIÓN DE REDUCCIONES Y PENALIZACIONES

GRUPO DE PAGO	Importe Calculado	Importe prereduc.	Criterios de subvencionabilidad y compromisos	Presentación tardía	Omisión declaración	Condicionalidad	IMPORTE (Euros) PROPUESTO
FRUTALES SECANO	1.053,09	1.053,09	0,00	0,00	0,00	0,00	1.053,09
TOTAL	1.053,09	1.053,09					1.053,09

RESUMEN DE PAGOS

	IMPORTE (Euros)			
	PROPUESTO	FEADER (Eje 2)	MAPA	CAPADR
PROPUESTO	1.053,09	895,13	103,31	54,65

RECINTOS PROPUESTOS

REF.	REFERENCIA SIGPAC	CULTIVO DESCRIPCIÓN CULTIVO	S/R	G.PAGO	PEND. MEDIA (%)	SUP. DEC. ADMISIBLE (ha)	SUP. COMPROM. (ha)	SUP. AJUSTADA COMPR.(1) (ha)	SUP. CONV. SIGPAC (ha)	SUP. CERTIE. (ha)	SUP. CAMPO (ha)	SUP. CAMPO DETER. CULT. DECLARADO (ha)	SUP. DEC. REDUCIDA (ha)	SUP. PROPUESTA (ha)
-436441	18-080-006-00257-002	104007 ALMENDROS-COMUNA	S	432	7,40	0,34	0,34	0,34		0,34			0,34	0,34
1700000002656702	18-080-006-00255-001	104007 ALMENDROS-COMUNA	S	432	1,90	0,47	0,47	0,47		0,47			0,47	0,47
1700000002656703	18-080-006-00256-001	104007 ALMENDROS-COMUNA	S	432	4,60	0,44	0,44	0,44		0,44			0,44	0,44
1700000002656706	18-080-006-00412-001	104007 ALMENDROS-COMUNA	S	432	2,70	0,24	0,24	0,24		0,24			0,24	0,24
1700000002656707	18-080-006-00388-001	104007 ALMENDROS-COMUNA	S	432	2,80	0,73	0,73	0,73		0,73			0,73	0,73
1700000002656708	18-080-007-00061-003	104007 ALMENDROS-COMUNA	S	432	3,10	1,12	1,12	1,12		1,12			1,12	1,12
1700000002656709	18-080-007-00061-002	104007 ALMENDROS-COMUNA	S	432	9,30	0,31	0,31	0,31		0,31			0,31	0,31
1700000002656710	18-080-007-00062-001	104007 ALMENDROS-COMUNA	S	432	2,90	1,22	1,22	1,22		1,22			1,22	1,22

(1) Superficie declarada admisible ajustada con la superficie comprometida.
 (2) Factor de penalización valorando el alcance para el tipo de compromiso.

Puede verificar la integridad de una copia de este documento mediante la lectura del código QR adjunto o mediante el acceso a la dirección <https://ws050.juntadeandalucia.es/verificarFirma> indicando el código de VERIFICACIÓN

FIRMADO POR	JUAN JOSE SOLER GARCIA	FECHA	03/07/2024	
	ROCIO GUIJARRO MILLAN			
VERIFICACIÓN	Pk2jm6MP8Q4FQJJZRRTHBNMQA26B8	PÁGINA	2595/3256	



APELLIDOS Y NOMBRE / RAZÓN SOCIAL
NIF
EXPEDIENTE
ANUALIDAD DE PAGO

RODRIGUEZ SOLER FRANCISCO GINES ****3452* 1101581 1ª

IMPORTE POR ANUALIDAD

	2023	2024	2025	2026	2027
IMPORTE MÁXIMO SUBVENCIONABLE	1.368,80 €	1.368,80 €	1.368,80 €	1.368,80 €	1.368,80 €
IMPORTE MEDIO DE TRANSFERENCIA (€/ha)	216,24 €	216,24 €	216,24 €	216,24 €	216,24 €

RESUMEN DE UNIDADES

Cód	GRUPO DE PAGO	Sup. Dec. Admisible (ha)	Sup. Comprometida (ha)	Sup. ajustada compromiso (1) (ha)	% sobredec.	Sup. Propuesta (ha)	Importe Declarado	Importe Topado	Importe Propuesto	Importe tras sobredec.
432	FRUTALES SECANO	6,33		6,33	0,00	6,33	1.368,80	1.368,80	1.368,80	1.368,80
TOTAL		6,33	6,33	6,33		6,33	1.368,80	1.368,80	1.368,80	1.368,80

APLICACIÓN DE REDUCCIONES Y PENALIZACIONES

GRUPO DE PAGO	Importe Calculado	Importe prereduc.	Criterios de subvencionabilidad y compromisos	Presentación tardía	Omisión declaración	Condicionalidad	IMPORTE (Euros) PROPUESTO
FRUTALES SECANO	1.368,80	1.368,80	0,00	0,00	0,00	0,00	1.368,80
TOTAL	1.368,80	1.368,80					1.368,80

RESUMEN DE PAGOS

	IMPORTE (Euros)			
	PROPUESTO	FEADER (Eje 2)	MAPA	CAPADR
PROPUESTO	1.368,80	1.163,48	134,28	71,04

RECINTOS PROPUESTOS

REF.	REFERENCIA SIGPAC	CULTIVO	DESCRIPCIÓN CULTIVO	S/R	G.PAGO	PEND. MEDIA (%)	SUP. DEC. ADMISIBLE (ha)	SUP. COMPROM. (ha)	SUP. AJUSTADA COMPROM. (1) (ha)	SUP. CONV. SIGPAC (ha)	SUP. CERTIE (ha)	SUP. CAMPO (ha)	SUP. CAMPO DETER. CULT. DECLARADO (ha)	SUP. DEC. REDUCIDA (ha)	SUP. PROPUESTA (ha)
-1056053	18-149-022-00084-006	104043	ALMENDROS-VAIRO	S	432	23,90	0,22	0,22	0,22		0,22			0,22	0,22
1700000005544203	18-149-022-00084-004	104043	ALMENDROS-VAIRO	S	432	10,00	6,11	6,11	6,11		6,11			6,11	6,11

INCIDENCIAS

INCIDENCIA DESCRIPCIÓN

100424 Solicita recinto que no está comprometido para la operación.
 Ref:1700000005544200 Recinto:18-149-022-00083-00001 Cultivo:101010 OLIVAR-PICUAL Secano

(1) Superficie declarada admisible ajustada con la superficie comprometida.
 (2) Factor de penalización valorando el alcance para el tipo de compromiso.

Puede verificar la integridad de una copia de este documento mediante la lectura del código QR adjunto o mediante el acceso a la dirección <https://ws050.juntadeandalucia.es/verificarFirma> indicando el código de VERIFICACIÓN

FIRMADO POR	JUAN JOSE SOLER GARCIA	FECHA	03/07/2024	
	ROCIO GUIJARRO MILLAN			
VERIFICACIÓN	Pk2jm6MP8Q4FQJJZRRTHBNMQA26B8	PÁGINA	2596/3256	



APELLIDOS Y NOMBRE / RAZÓN SOCIAL

RODRIGUEZ TOQUERO LAURA

NIF
****0071*

EXPEDIENTE
1285094

ANUALIDAD DE PAGO
1ª

IMPORTE POR ANUALIDAD

	2023	2024	2025	2026	2027
IMPORTE MÁXIMO SUBVENCIONABLE	3.440,99 €	3.440,99 €	3.440,99 €	3.440,99 €	3.440,99 €
IMPORTE MEDIO DE TRANSFERENCIA (€/ha)	185,00 €	185,00 €	185,00 €	185,00 €	185,00 €

RESUMEN DE UNIDADES

Cód	GRUPO DE PAGO	Sup. Dec. Admisible (ha)	Sup. Comprometida (ha)	Sup. ajustada compromiso (1) (ha)	% sobredec.	Sup. Propuesta (ha)	Importe Declarado	Importe Topado	Importe Propuesto	Importe tras sobredec.
426	HERBÁCEOS	8,97		8,93	0,00	8,93	1.349,95	1.349,95	1.349,95	1.349,95
432	FRUTALES SECANO	9,67		9,67	0,00	9,67	2.091,04	2.091,04	2.091,04	2.091,04
TOTAL		18,64	18,60	18,60		18,60	3.440,99	3.440,99	3.440,99	3.440,99

APLICACIÓN DE REDUCCIONES Y PENALIZACIONES

GRUPO DE PAGO	Importe Calculado	Importe prereduc. y compromisos	Criterios de subvencionabilidad y compromisos			Omisión declaración	Condicionabilidad	PROPUESTO	Importe (Euros)
			Presentación tardía	Presentación	Presentación				
FRUTALES SECANO	2.091,04	2.091,04	0,00	0,00	0,00	0,00	0,00	2.091,04	
HERBÁCEOS	1.349,95	1.349,95	0,00	0,00	0,00	0,00	0,00	1.349,95	
TOTAL	3.440,99	3.440,99						3.440,99	

RESUMEN DE PAGOS

PROPUESTO	IMPORTE (Euros)			
	PROPUESTO	FEADER (Eje 2)	MAPA	CAPADR
PROPUESTO	3.440,99	2.924,84	337,56	178,59

RECINTOS PROPUESTOS

REF.	REFERENCIA SIGPAC	CULTIVO DESCRIPCIÓN CULTIVO	S/R G.PAGO	PEND. MEDIA (%)	SUP. DEC. ADMISIBLE (ha)	SUP. COMPROM. (ha)	SUP. AJUSTADA COMPR.(1) (ha)	SUP. CONV. SIGPAC (ha)	SUP. CERTIF. (ha)	SUP. CAMPO (ha)	SUP. CAMPO DETER. CULT. DECLARADO (ha)	SUP. DEC. REDUCIDA (ha)	SUP. PROPUESTA (ha)
-1620699	18-149-022-00101-003	8000 AVENA-SIN VARIEDAD	S 426	3,50	0,53	0,53	0,53	0,53	0,53	0,53	0,53	0,53	0,53
1700000006177935	18-149-016-00746-001	8000 AVENA-SIN VARIEDAD	R 426	7,10	0,19	0,19	0,19	0,19	0,19	0,19	0,19	0,19	0,19
1700000006177938	18-149-016-00648-002	53000 YEROS-SIN VARIEDAD	R 426	6,40	0,55	0,55	0,55	0,55	0,55	0,55	0,55	0,55	0,55
1700000006177939	18-149-002-00330-002	5000 CEBADA-SIN VARIEDAD	S 426	1,60	0,44	0,44	0,44	0,44	0,44	0,44	0,44	0,44	0,44
1700000006177940	18-149-016-00548-001	5000 CEBADA-SIN VARIEDAD	R 426	0,90	0,43	0,43	0,43	0,43	0,43	0,43	0,43	0,43	0,43
1700000006177941	18-149-016-00542-002	5000 CEBADA-SIN VARIEDAD	R 426	0,90	0,42	0,42	0,42	0,42	0,42	0,42	0,42	0,42	0,42
1700000006177942	18-149-002-00278-002	5000 CEBADA-SIN VARIEDAD	S 426	1,50	0,49	0,49	0,49	0,49	0,49	0,49	0,49	0,49	0,49
1700000006177943	18-149-022-00101-003	8000 AVENA-SIN VARIEDAD	S 426	3,50	4,81	4,81	4,81	4,81	4,81	4,81	4,81	4,81	4,81
1700000006177944	18-149-005-00110-001	5000 CEBADA-SIN VARIEDAD	S 426	1,60	0,17	0,17	0,17	0,17	0,17	0,17	0,17	0,17	0,17
1700000006177947	18-149-016-00613-001	5000 CEBADA-SIN VARIEDAD	R 426	2,80	0,06	0,06	0,06	0,06	0,06	0,06	0,06	0,06	0,06
1700000006177948	18-149-016-00842-001	5000 CEBADA-SIN VARIEDAD	R 426	9,30	0,13	0,13	0,13	0,13	0,13	0,13	0,13	0,13	0,13
1700000006177949	18-149-016-00838-001	5000 CEBADA-SIN VARIEDAD	R 426	10,00	0,40	0,36	0,36	0,36	0,36	0,36	0,36	0,36	0,36
1700000006177951	18-149-016-00612-001	5000 CEBADA-SIN VARIEDAD	R 426	1,40	0,35	0,35	0,35	0,35	0,35	0,35	0,35	0,35	0,35
-1622257	18-149-001-00018-001	104020 ALMENDROS-GUARA	S 432	2,60	0,41	0,41	0,41	0,41	0,41	0,41	0,41	0,41	0,41
-495119	18-149-001-00048-009	104020 ALMENDROS-GUARA	S 432	4,90	2,12	2,12	2,12	2,12	2,12	2,12	2,12	2,12	2,12
4105513	18-149-001-00018-001	104020 ALMENDROS-GUARA	S 432	2,60	2,45	2,45	2,45	2,45	2,45	2,45	2,45	2,45	2,45
1700000006177936	18-149-022-00123-001	104020 ALMENDROS-GUARA	S 432	6,10	0,79	0,79	0,79	0,79	0,79	0,79	0,79	0,79	0,79
1700000006177937	18-149-021-00234-001	104020 ALMENDROS-GUARA	S 432	6,00	0,93	0,93	0,93	0,93	0,93	0,93	0,93	0,93	0,93
1700000006177952	18-149-021-00233-001	104020 ALMENDROS-GUARA	S 432	10,80	2,97	2,97	2,97	2,97	2,97	2,97	2,97	2,97	2,97

(1) Superficie declarada admisible ajustada con la superficie comprometida.
(2) Factor de penalización valorando el alcance para el tipo de compromiso.

Puede verificar la integridad de una copia de este documento mediante la lectura del código QR adjunto o mediante el acceso a la dirección <https://ws050.juntadeandalucia.es/verificarFirma> indicando el código de VERIFICACIÓN

FIRMADO POR	JUAN JOSE SOLER GARCIA	FECHA	03/07/2024
	ROCIO GUIJARRO MILLAN		
VERIFICACIÓN	Pk2jm6MP8Q4FQJJZRRTHBNMQA26B8	PÁGINA	2597/3256





APELLIDOS Y NOMBRE / RAZÓN SOCIAL
RODRIGUEZ VALBUENA MARCELA

NIF
****8313*

EXPEDIENTE
1173696

ANUALIDAD DE PAGO

RESUMEN DE PAGOS

	PROPUESTO	IMPORTE (Euros)		
		FEADER (Eje 2)	MAPA	CAPADR
PROPUESTO	0,00	0,00	0,00	0,00

INCIDENCIAS

INCIDENCIA DESCRIPCIÓN

- 7162 Se advierte que en el impreso DATOS DE RECINTOS no está consignada la operación solicitada en el impreso SOLICITA LINEAS DE AYUDA DE DESARROLLO RURAL.
- 101008 Expediente sin compromisos vigentes.
Operación:6503.2

(1) Superficie declarada admisible ajustada con la superficie comprometida.
(2) Factor de penalización valorando el alcance para el tipo de compromiso.

Puede verificar la integridad de una copia de este documento mediante la lectura del código QR adjunto o mediante el acceso a la dirección https://ws050.juntadeandalucia.es/verificarFirma indicando el código de VERIFICACIÓN				
FIRMADO POR	JUAN JOSE SOLER GARCIA	FECHA	03/07/2024	
	ROCIO GUIJARRO MILLAN			
VERIFICACIÓN	Pk2jm6MP8Q4FQJJZRRTHBNMQA26B8	PÁGINA	2598/3256	



APELLIDOS Y NOMBRE / RAZÓN SOCIAL
RODRIGUEZ VALVERDE JOSE ANTONIO

NIF
****1125*

EXPEDIENTE
1182743

ANUALIDAD DE PAGO
1ª

IMPORTE POR ANUALIDAD

	2023	2024	2025	2026	2027
IMPORTE MÁXIMO SUBVENCIONABLE	4.251,28 €	4.251,28 €	4.251,28 €	4.251,28 €	4.251,28 €
IMPORTE MEDIO DE TRANSFERENCIA (€/ha)	216,24 €	216,24 €	216,24 €	216,24 €	216,24 €

RESUMEN DE UNIDADES

Cód	GRUPO DE PAGO	Sup. Dec. Admisible (ha)	Sup. Comprometida (ha)	Sup. ajustada compromiso (1) (ha)	% sobredec.	Sup. Propuesta (ha)	Importe Declarado	Importe Topado	Importe Propuesto	Importe tras sobredec.
432	FRUTALES SECANO	19,71		19,66	0,00	19,66	4.251,28	4.251,28	4.251,28	4.251,28
TOTAL		19,71	19,66	19,66		19,66	4.251,28	4.251,28	4.251,28	4.251,28

APLICACIÓN DE REDUCCIONES Y PENALIZACIONES

GRUPO DE PAGO	Importe Calculado	Importe prerreduc.	Criterios de subvencionabilidad y compromisos	Presentación tardía	Omisión declaración	Condicionality	IMPORTE (Euros) PROPUESTO
FRUTALES SECANO	4.251,28	4.251,28	0,00	0,00	0,00	0,00	4.251,28
TOTAL	4.251,28	4.251,28					4.251,28

RESUMEN DE PAGOS

	IMPORTE (Euros)			
	PROPUESTO	FEADER (Eje 2)	MAPA	CAPADR
PROPUESTO	4.251,28	3.613,59	417,05	220,64

RECINTOS PROPUESTOS

REF.	REFERENCIA SIGPAC	CULTIVO DESCRIPCIÓN CULTIVO	S/R	G.PAGO	PEND. MEDIA (€2)	SUP. DEC. ADMISIBLE (ha)	SUP. COMPROM. (ha)	SUP. AJUSTADA COMPROM. (1) (ha)	SUP. CONV. SIGPAC (ha)	SUP. CERTIE. (ha)	SUP. CAMPO (ha)	SUP. CAMPO DETER. CULT. DECLARADO (ha)	SUP. DEC. REDUCIDA (ha)	SUP. PROPUESTA (ha)
-1085526	18-185-013-00126-002	104007	S	432	17,30	0,05	0,05	0,05		0,05			0,05	0,05
-601654	18-185-009-00113-008	104007	S	432	54,40	0,17	0,17	0,17		0,17			0,17	0,17
-601650	18-185-008-00014-007	104007	S	432	32,90	2,21	2,21	2,21		2,21			2,21	2,21
4675407	18-185-013-00122-001	104007	S	432	28,30	3,55	3,55	3,55		3,55			3,55	3,55
4675408	18-185-013-00126-001	104007	S	432	25,40	0,43	0,43	0,43		0,43			0,43	0,43
4675410	18-185-006-00271-002	104014	S	432	40,70	0,38	0,38	0,38		0,38			0,38	0,38
4675411	18-185-006-00271-003	218045	S	432	31,20	0,11	0,11	0,11		0,11			0,11	0,11
4675412	18-185-006-00271-004	218045	S	432	37,20	0,99	0,99	0,99		0,99			0,99	0,99
4675426	18-185-006-00277-001	104014	S	432	33,20	1,59	1,59	1,59		1,59			1,59	1,59
4675436	18-185-006-00264-003	104014	S	432	43,40	0,80	0,80	0,80		0,80			0,80	0,80
4675442	18-185-006-00067-001	104007	S	432	29,80	0,13	0,13	0,13		0,13			0,13	0,13
4675448	18-185-006-00014-002	218045	S	432	48,30	0,12	0,12	0,12		0,12			0,12	0,12
4675457	18-185-008-00014-003	218045	S	432	38,50	0,91	0,91	0,91		0,91			0,91	0,91
4675486	18-185-008-00014-010	218045	S	432	35,60	0,15	0,15	0,15		0,15			0,15	0,15
4675487	18-185-008-00014-012	104007	S	432	43,90	0,18	0,18	0,18		0,18			0,18	0,18
4675488	18-185-008-00014-013	104007	S	432	24,50	0,02	0,02	0,02		0,02			0,02	0,02
4675491	18-185-013-00129-001	104007	S	432	47,80	0,61	0,61	0,61		0,61			0,61	0,61
4675492	18-185-013-00187-001	104007	S	432	21,10	0,11	0,11	0,11		0,11			0,11	0,11
1700000006133384	18-185-006-00057-001	104007	S	432	37,70	0,64	0,64	0,64		0,64			0,64	0,64
1700000006133385	18-185-006-00088-001	104007	S	432	43,20	0,71	0,71	0,71		0,71			0,71	0,71
1700000006133387	18-185-009-00119-004	104007	S	432	5,70	0,12	0,07	0,07		0,12			0,07	0,07
1700000006133388	18-185-006-00089-001	104007	S	432	40,30	0,40	0,40	0,40		0,40			0,40	0,40
1700000006133389	18-185-006-00060-003	104007	S	432	36,70	1,51	1,51	1,51		1,51			1,51	1,51
1700000006133390	18-185-006-00060-009	104007	S	432	32,10	0,04	0,04	0,04		0,04			0,04	0,04
1700000006133391	18-185-013-00105-002	104007	S	432	55,60	0,24	0,24	0,24		0,24			0,24	0,24
1700000006133392	18-185-006-00060-005	104007	S	432	34,40	0,01	0,01	0,01		0,01			0,01	0,01
1700000006133393	18-185-009-00113-006	104007	S	432	33,30	0,02	0,02	0,02		0,02			0,02	0,02
1700000006133394	18-185-008-00014-006	104007	S	432	31,20	0,51	0,51	0,51		0,51			0,51	0,51
1700000006133395	18-185-006-00353-001	104007	S	432	18,20	1,63	1,63	1,63		1,63			1,63	1,63
1700000006133396	18-185-009-00113-002	104007	S	432	55,30	0,96	0,96	0,96		0,96			0,96	0,96
1700000006133397	18-185-008-00014-011	104007	S	432	38,80	0,41	0,41	0,41		0,41			0,41	0,41

(1) Superficie declarada admisible ajustada con la superficie comprometida.
(2) Factor de penalización valorando el alcance para el tipo de compromiso.

Puede verificar la integridad de una copia de este documento mediante la lectura del código QR adjunto o mediante el acceso a la dirección <https://ws050.juntadeandalucia.es/verificarFirma> indicando el código de VERIFICACIÓN

FIRMADO POR	JUAN JOSE SOLER GARCIA	FECHA	03/07/2024	
	ROCIO GUIJARRO MILLAN			
VERIFICACIÓN	Pk2jm6MP8Q4FQJJZRRTHBNBMA26B8	PÁGINA	2599/3256	



INCIDENCIAS

INCIDENCIA DESCRIPCIÓN

4272 Verifica que las líneas de declaración de las Solicitudes Únicas no tienen solapes con la capa de Retroactividad Gráfica (ambas de la misma campaña) a nivel de expediente/línea de declaración gráfica de la solicitud.
Ref:1700000006133387 Recinto:18-185-009-00119-00004 Cultivo: - Agregado de la referencia del recinto.:0 Zona de la referencia del recinto.:0 Superficie solapada.:0,05 Id. Incid.:95941828

(1) Superficie declarada admisible ajustada con la superficie comprometida.
(2) Factor de penalización valorando el alcance para el tipo de compromiso.

Puede verificar la integridad de una copia de este documento mediante la lectura del código QR adjunto o mediante el acceso a la dirección <https://ws050.juntadeandalucia.es/verificarFirma> indicando el código de VERIFICACIÓN

FIRMADO POR	JUAN JOSE SOLER GARCIA	FECHA	03/07/2024	
	ROCIO GUIJARRO MILLAN			
VERIFICACIÓN	Pk2jm6MP8Q4FQJJZRRTHBNMQA26B8	PÁGINA	2600/3256	



APELLIDOS Y NOMBRE / RAZÓN SOCIAL

ROMACHO ARANDA ANTONIO MODESTO

NIF

****4669*

EXPEDIENTE

1228744

ANUALIDAD DE PAGO

1ª

IMPORTE POR ANUALIDAD

	2023	2024	2025	2026	2027
IMPORTE MÁXIMO SUBVENCIONABLE	26.681,70 €	26.681,70 €	26.681,70 €	26.681,70 €	26.681,70 €
IMPORTE MEDIO DE TRANSFERENCIA (€/ha)	187,69 €	187,69 €	187,69 €	187,69 €	187,69 €

RESUMEN DE UNIDADES

Cód	GRUPO DE PAGO	Sup. Dec. Admisible (ha)	Sup. Comprometida (ha)	Sup. ajustada compromiso (1) (ha)	% sobredec.	Sup. Propuesta (ha)	Importe Declarado	Importe Topado	Importe Propuesto	Importe tras sobredec.
426	HERBÁCEOS	99,86		99,86	0,00	99,86	15.095,84	15.095,84	15.095,84	15.095,84
432	FRUTALES SECANO	24,02		24,02	0,00	24,02	5.194,08	5.194,08	5.194,08	5.194,08
433	FRUTALES REGADÍO	18,28		18,28	0,00	18,28	6.391,78	6.391,78	6.391,78	6.391,78
TOTAL		142,16	142,16	142,16		142,16	26.681,70	26.681,70	26.681,70	26.681,70

APLICACIÓN DE REDUCCIONES Y PENALIZACIONES

GRUPO DE PAGO	Importe Calculado	Importe prereduc.	Criterios de subvencionabilidad y compromisos	Presentación tardía	Omisión declaración	Condicionalidad	IMPORTE (Euros)
							PROPUESTO
FRUTALES REGADÍO	6.391,78	6.391,78	0,00	0,00	0,00	0,00	6.391,78
FRUTALES SECANO	5.194,08	5.194,08	0,00	0,00	0,00	0,00	5.194,08
HERBÁCEOS	15.095,84	15.095,84	0,00	0,00	0,00	0,00	15.095,84
TOTAL	26.681,70	26.681,70					26.681,70

RESUMEN DE PAGOS

PROPUESTO	IMPORTE (Euros)			
	PROPUESTO	FEADER (Eje 2)	MAPA	CAPADR
	26.681,70	22.679,44	2.617,47	1.384,79

(1) Superficie declarada admisible ajustada con la superficie comprometida.
(2) Factor de penalización valorando el alcance para el tipo de compromiso.

Puede verificar la integridad de una copia de este documento mediante la lectura del código QR adjunto o mediante el acceso a la dirección <https://ws050.juntadeandalucia.es/verificarFirma> indicando el código de VERIFICACIÓN

FIRMADO POR	JUAN JOSE SOLER GARCIA	FECHA	03/07/2024	
	ROCIO GUIJARRO MILLAN			
VERIFICACIÓN	Pk2jm6MP8Q4FQJJZRRTHBNMQA26B8	PÁGINA	2601/3256	



RECINTOS PROPUESTOS

REF.	REFERENCIA SIGPAC	CULTIVO	DESCRIPCIÓN CULTIVO	S/R	G.PAGO	PEND. MEDIA (%)	SUP. DEC. ADMISIBLE (ha)	SUP. COMPROM. (ha)	SUP. AJUSTADA COMPR.(1) (ha)	SUP. CONV. SIGPAC (ha)	SUP. CERTIF. (ha)	SUP. CAMPO (ha)	SUP. CAMPO DETER. CULT. DECLARADO (ha)	SUP. DEC. REDUCIDA (ha)	SUP. PROPUESTA (ha)
-1064094	18-091-021-00015-001	40008	GUISANTES-ALHAMBRA	S	426	5,50	59,96	59,96	59,96		59,96			59,96	59,96
1700000007116667	18-091-021-00015-005	40008	GUISANTES-ALHAMBRA	S	426	3,40	0,20	0,20	0,20		0,20			0,20	0,20
1700000007116668	18-091-021-00015-004	40008	GUISANTES-ALHAMBRA	S	426	3,90	0,79	0,79	0,79		0,79			0,79	0,79
1700000007116670	18-091-020-00020-001	5000	CEBADA-SIN VARIEDAD	S	426	6,60	8,31	8,31	8,31		8,31			8,31	8,31
1700000007116671	18-091-020-00015-004	40008	GUISANTES-ALHAMBRA	S	426	9,20	8,92	8,92	8,92		8,92			8,92	8,92
1700000007116675	18-091-020-00021-001	40008	GUISANTES-ALHAMBRA	S	426	8,30	21,68	21,68	21,68		21,68			21,68	21,68
-1113103	18-071-507-00025-001	104043	ALMENDROS-VAIRO	S	432	2,90	1,48	1,48	1,48		1,48			1,48	1,48
-1113077	18-071-503-00017-001	104014	ALMENDROS-FERRAGNES	S	432	2,50	2,49	2,49	2,49		2,49			2,49	2,49
-951185	18-091-019-00105-001	104007	ALMENDROS-COMUNA	S	432	6,20	0,12	0,12	0,12		0,12			0,12	0,12
6919199	18-059-006-00017-001	104057	ALMENDROS-AVIJOR	S	432	5,20	1,97	1,97	1,97		1,97			1,97	1,97
6919214	18-076-009-00057-002	104057	ALMENDROS-AVIJOR	S	432	14,20	1,18	1,18	1,18		1,18			1,18	1,18
6919215	18-091-019-00049-001	104007	ALMENDROS-COMUNA	S	432	4,90	0,45	0,45	0,45		0,45			0,45	0,45
6919216	18-076-009-00045-001	104057	ALMENDROS-AVIJOR	S	432	8,70	0,43	0,43	0,43		0,43			0,43	0,43
6919217	18-091-019-00017-001	104007	ALMENDROS-COMUNA	S	432	10,50	0,74	0,74	0,74		0,74			0,74	0,74
6919218	18-091-017-00013-001	104007	ALMENDROS-COMUNA	S	432	4,70	1,06	1,06	1,06		1,06			1,06	1,06
6919219	18-091-019-00063-001	104007	ALMENDROS-COMUNA	S	432	10,60	0,84	0,84	0,84		0,84			0,84	0,84
6919220	18-091-017-00011-002	104007	ALMENDROS-COMUNA	S	432	8,70	1,49	1,49	1,49		1,49			1,49	1,49
6919221	18-091-019-00050-001	104007	ALMENDROS-COMUNA	S	432	4,10	0,18	0,18	0,18		0,18			0,18	0,18
6919222	18-091-017-00040-001	104007	ALMENDROS-COMUNA	S	432	9,40	0,89	0,89	0,89		0,89			0,89	0,89
6919223	18-091-017-00033-001	104007	ALMENDROS-COMUNA	S	432	10,30	1,73	1,73	1,73		1,73			1,73	1,73
6919224	18-091-019-00085-001	104007	ALMENDROS-COMUNA	S	432	8,10	0,91	0,91	0,91		0,91			0,91	0,91
6919225	18-091-017-00052-001	104007	ALMENDROS-COMUNA	S	432	13,20	0,29	0,29	0,29		0,29			0,29	0,29
6919226	18-091-019-00100-001	104007	ALMENDROS-COMUNA	S	432	7,70	0,63	0,63	0,63		0,63			0,63	0,63
6919227	18-091-019-00097-001	104007	ALMENDROS-COMUNA	S	432	8,50	1,37	1,37	1,37		1,37			1,37	1,37
6919229	18-091-019-00007-001	104007	ALMENDROS-COMUNA	S	432	7,30	1,26	1,26	1,26		1,26			1,26	1,26
6919230	18-091-017-00059-001	104007	ALMENDROS-COMUNA	S	432	7,30	0,76	0,76	0,76		0,76			0,76	0,76
6919231	18-076-008-00049-001	104057	ALMENDROS-AVIJOR	S	432	11,20	0,31	0,31	0,31		0,31			0,31	0,31
6919232	18-091-019-00012-001	104007	ALMENDROS-COMUNA	S	432	5,20	0,39	0,39	0,39		0,39			0,39	0,39
6919234	18-091-019-00009-001	104007	ALMENDROS-COMUNA	S	432	6,10	0,60	0,60	0,60		0,60			0,60	0,60
1700000007116681	18-071-507-00026-003	104057	ALMENDROS-AVIJOR	S	432	2,70	1,21	1,21	1,21		1,21			1,21	1,21
1700000007116687	18-071-009-00064-001	104057	ALMENDROS-AVIJOR	S	432	11,80	0,18	0,18	0,18		0,18			0,18	0,18
1700000007116688	18-071-009-00065-001	104057	ALMENDROS-AVIJOR	S	432	11,00	0,09	0,09	0,09		0,09			0,09	0,09
1700000007116689	18-071-009-00022-001	104057	ALMENDROS-AVIJOR	S	432	14,30	0,35	0,35	0,35		0,35			0,35	0,35
1700000007116690	18-071-006-00124-001	104057	ALMENDROS-AVIJOR	S	432	14,40	0,10	0,10	0,10		0,10			0,10	0,10
1700000007116691	18-071-006-00118-001	104057	ALMENDROS-AVIJOR	S	432	18,00	0,52	0,52	0,52		0,52			0,52	0,52
-581045	18-011-012-00161-003	113000	OTROS FRUTALES-SIN VARIEDAD	R	433	7,50	0,05	0,05	0,05		0,05			0,05	0,05
6919228	18-071-508-00076-003	104057	ALMENDROS-AVIJOR	R	433	2,40	2,42	2,42	2,42		2,42			2,42	2,42
6919233	18-071-508-00078-001	104057	ALMENDROS-AVIJOR	R	433	2,40	3,75	3,75	3,75		3,75			3,75	3,75
1700000007116672	18-071-504-00082-001	124022	PISTACHO-KERMAN	R	433	0,80	1,70	1,70	1,70		1,70			1,70	1,70
1700000007116673	18-071-504-00083-001	124022	PISTACHO-KERMAN	R	433	0,80	2,56	2,56	2,56		2,56			2,56	2,56
1700000007116676	18-011-012-00161-001	104022	ALMENDROS-LARGUETA	R	433	7,90	0,12	0,12	0,12		0,12			0,12	0,12
1700000007116680	18-071-507-00025-002	104057	ALMENDROS-AVIJOR	R	433	2,30	3,49	3,49	3,49		3,49			3,49	3,49
1700000007116686	18-071-512-00074-001	124022	PISTACHO-KERMAN	R	433	3,50	0,50	0,50	0,50		0,50			0,50	0,50
1700000007116693	18-071-503-00017-004	104013	ALMENDROS-FERRADUEL	R	433	2,80	3,49	3,49	3,49		3,49			3,49	3,49
1700000007116695	18-011-013-00068-002	104022	ALMENDROS-LARGUETA	R	433	16,50	0,20	0,20	0,20		0,20			0,20	0,20

(1) Superficie declarada admisible ajustada con la superficie comprometida.
(2) Factor de penalización valorando el alcance para el tipo de compromiso.

<p>Puede verificar la integridad de una copia de este documento mediante la lectura del código QR adjunto o mediante el acceso a la dirección https://ws050.juntadeandalucia.es/verificarFirma indicando el código de VERIFICACIÓN</p>					
FIRMADO POR	<p>JUAN JOSE SOLER GARCIA</p> <p>ROCIO GUIJARRO MILLAN</p>		FECHA		03/07/2024
VERIFICACIÓN	<p>Pk2jm6MP8Q4FQJJZRRTHBNMQA26B8</p>		PÁGINA		2602/3256



<u>APELLIDOS Y NOMBRE / RAZÓN SOCIAL</u>	<u>NIF</u>	<u>EXPEDIENTE</u>	<u>ANUALIDAD DE PAGO</u>
ROMACHO BAENA JOSE LISARDO	****8185*	1190499	

RESUMEN DE PAGOS

	<u>IMPORTE (Euros)</u>			
	<u>PROPUESTO</u>	<u>FEADER (Eje 2)</u>	<u>MAPA</u>	<u>CAPADR</u>
PROPUESTO	0,00	0,00	0,00	0,00

INCIDENCIAS

INCIDENCIA DESCRIPCIÓN

- 100402 Recinto solicitado no forma parte de ningún organismo de control autorizado para la producción ecológica en Andalucía o fecha de inscripción posterior al plazo establecido (Anexo I. Criterios de Subvencionabilidad. Orden 28 de marzo de 2023). Ref:-1459769 Recinto:18-011-900-09601-00003 Cultivo:104024 ALMENDROS-MARCONA Secano
- 100424 Solicita recinto que no está comprometido para la operación. Ref:-1459769 Recinto:18-011-900-09601-00003 Cultivo:104024 ALMENDROS-MARCONA Secano
- 101008 Expediente sin compromisos vigentes. Operación:6503.2

(1) Superficie declarada admisible ajustada con la superficie comprometida.
 (2) Factor de penalización valorando el alcance para el tipo de compromiso.

Puede verificar la integridad de una copia de este documento mediante la lectura del código QR adjunto o mediante el acceso a la dirección https://ws050.juntadeandalucia.es/verificarFirma indicando el código de VERIFICACIÓN				
FIRMADO POR	JUAN JOSE SOLER GARCIA	FECHA	03/07/2024	
	ROCIO GUIJARRO MILLAN			
VERIFICACIÓN	Pk2jm6MP8Q4FQJJZRRTHBNMQA26B8	PÁGINA	2603/3256	



APELLIDOS Y NOMBRE / RAZÓN SOCIAL

ROMACHO CONTRERAS ISMAEL

NIF
****5605*

EXPEDIENTE
1279189

ANUALIDAD DE PAGO

1ª

IMPORTE POR ANUALIDAD

	2023	2024	2025	2026	2027
IMPORTE MÁXIMO SUBVENCIONABLE	1.045,48 €	1.045,48 €	1.045,48 €	1.045,48 €	1.045,48 €
IMPORTE MEDIO DE TRANSFERENCIA (€/ha)	349,66 €	349,66 €	349,66 €	349,66 €	349,66 €

RESUMEN DE UNIDADES

Cód	GRUPO DE PAGO	Sup. Dec. Admisible (ha)	Sup. Comprometida (ha)	Sup. ajustada compromiso (I) (ha)	% sobredec.	Sup. Propuesta (ha)	Importe Declarado	Importe Topado	Importe Propuesto	Importe tras sobredec.
433	FRUTALES REGADÍO	3,09		2,99	0,00	2,99	1.045,48	1.045,48	1.045,48	1.045,48
TOTAL		3,09	2,99	2,99		2,99	1.045,48	1.045,48	1.045,48	1.045,48

APLICACIÓN DE REDUCCIONES Y PENALIZACIONES

GRUPO DE PAGO	Importe Calculado	Importe prereduc.	Criterios de subvencionabilidad y compromisos	Presentación tardía	Omisión declaración	Condicionabilidad	IMPORTE (Euros) PROPUESTO
FRUTALES REGADÍO	1.045,48	1.045,48	0,00	0,00	0,00	0,00	1.045,48
TOTAL	1.045,48	1.045,48					1.045,48

RESUMEN DE PAGOS

	IMPORTE (Euros)			
	PROPUESTO	FEADER (Eje 2)	MAPA	CAPADR
PROPUESTO	1.045,48	888,66	102,56	54,26

RECINTOS PROPUESTOS

REF.	REFERENCIA SIGPAC	CULTIVO	DESCRIPCIÓN CULTIVO	S/R	G.PAGO	PEND. MEDIA (2)	SUP. DEC. ADMISIBLE (ha)	SUP. COMPROM. (ha)	SUP. AJUSTADA COMPROM. (1) (ha)	SUP. CONV. SIGPAC (ha)	SUP. CERTIE (ha)	SUP. CAMPO (ha)	SUP. CAMPO DETER. CULT. DECLARADO (ha)	SUP. DEC. REDUCIDA (ha)	SUP. PROPUESTA (ha)
170000002785895	18-006-001-00057-001	104020	ALMENDROS-GUARA	R	433	1,40	2,10	2,06	2,06		2,10			2,06	2,06
1700000002785896	18-006-002-00212-001	104020	ALMENDROS-GUARA	R	433	2,10	0,45	0,45	0,45		0,45			0,45	0,45
1700000002785897	18-006-004-00139-001	104020	ALMENDROS-GUARA	R	433	1,70	0,54	0,48	0,48		0,54			0,48	0,48

INCIDENCIAS

INCIDENCIA DESCRIPCIÓN

- 219 Superficie declarada sobre un mismo recinto, en un mismo expediente, mayor que la superficie total del recinto SIGPAC.
Ref:1700000002785895 Recinto:18-006-001-00057-00001 Cultivo:104020 ALMENDROS-GUARA Regadio Suma de superficies declaradas para este recinto por el solicitante (Áreas):210 Superficie SIGPAC total para el recinto (Áreas):208 Exceso de superficie declarada (Hectáreas):0,02
Ref:1700000002785897 Recinto:18-006-004-00139-00001 Cultivo:104020 ALMENDROS-GUARA Regadio Suma de superficies declaradas para este recinto por el solicitante (Áreas):54 Superficie SIGPAC total para el recinto (Áreas):51 Exceso de superficie declarada (Hectáreas):0,03
- 4272 Verifica que las líneas de declaración de las Solicitudes Únicas no tienen solapes con la capa de Retroactividad Gráfica (ambas de la misma campaña) a nivel de expediente/línea de declaración gráfica de la solicitud.
Ref:1700000002785895 Recinto:18-006-001-00057-00001 Cultivo: - Agregado de la referencia del recinto.:0 Zona de la referencia del recinto.:0 Superficie solapada.:0,02 Id. Incid.:95948018
Ref:1700000002785897 Recinto:18-006-004-00139-00001 Cultivo: - Agregado de la referencia del recinto.:0 Zona de la referencia del recinto.:0 Superficie solapada.:0,03 Id. Incid.:95948019
- 100424 Solicita recinto que no está comprometido para la operación.
Ref:1700000002785888 Recinto:18-006-002-05084-00001 Cultivo:101010 OLIVAR-PICUAL Regadío

(1) Superficie declarada admisible ajustada con la superficie comprometida.
(2) Factor de penalización valorando el alcance para el tipo de compromiso.

Puede verificar la integridad de una copia de este documento mediante la lectura del código QR adjunto o mediante el acceso a la dirección <https://ws050.juntadeandalucia.es/verificarFirma> indicando el código de VERIFICACIÓN

FIRMADO POR	JUAN JOSE SOLER GARCIA	FECHA	03/07/2024	
	ROCIO GUIJARRO MILLAN			
VERIFICACIÓN	Pk2jm6MP8Q4FQJJZRRTHBNMQA26B8	PÁGINA	2604/3256	



APELLIDOS Y NOMBRE / RAZÓN SOCIAL

ROMACHO CONTRERAS MARGARITA

NIF
****1173*

EXPEDIENTE
1279186

ANUALIDAD DE PAGO

1ª

IMPORTE POR ANUALIDAD

	2023	2024	2025	2026	2027
IMPORTE MÁXIMO SUBVENCIONABLE	769,25 €	769,25 €	769,25 €	769,25 €	769,25 €
IMPORTE MEDIO DE TRANSFERENCIA (€/ha)	349,66 €	349,66 €	349,66 €	349,66 €	349,66 €

RESUMEN DE UNIDADES

Cód	GRUPO DE PAGO	Sup. Dec. Admisible (ha)	Sup. Comprometida (ha)	Sup. ajustada compromiso (1) (ha)	% sobredec.	Sup. Propuesta (ha)	Importe Declarado	Importe Topado	Importe Propuesto	Importe tras sobredec.
433	FRUTALES REGADÍO	2,20		2,20	0,00	2,20	769,25	769,25	769,25	769,25
TOTAL		2,20	2,20	2,20		2,20	769,25	769,25	769,25	769,25

APLICACIÓN DE REDUCCIONES Y PENALIZACIONES

GRUPO DE PAGO	Importe Calculado	Importe prereduc.	Criterios de subvencionabilidad y compromisos	Presentación tardía	Omisión declaración	Condicionalidad	IMPORTE (Euros) PROPUESTO
FRUTALES REGADÍO	769,25	769,25	0,00	0,00	0,00	0,00	769,25
TOTAL	769,25	769,25					769,25

RESUMEN DE PAGOS

	IMPORTE (Euros)		
	PROPUESTO	FEADER (Eje 2)	MAPA
PROPUESTO	769,25	653,86	75,46
			CAPADR 39,93

RECINTOS PROPUESTOS

REF.	REFERENCIA SIGPAC	CULTIVO	DESCRIPCIÓN CULTIVO	S/R	G.PAGO	PEND. MEDIA (%)	SUP. DEC. ADMISIBLE (ha)	SUP. COMPROM. (ha)	SUP. AJUSTADA COMPROM. (1) (ha)	SUP. CONV. SIGPAC (ha)	SUP. CERTIE. (ha)	SUP. CAMPO (ha)	SUP. CAMPO DETER. CULT. DECLARADO (ha)	SUP. DEC. REDUCIDA (ha)	SUP. PROPUESTA (ha)
1700000002785898	18-050-003-00045-001	104020	ALMENDROS-GUARA	R	433	5,90	0,32	0,32	0,32		0,32			0,32	0,32
1700000002785899	18-050-003-00086-001	104020	ALMENDROS-GUARA	R	433	15,70	0,60	0,60	0,60		0,60			0,60	0,60
1700000002785900	18-050-003-00089-001	104020	ALMENDROS-GUARA	R	433	1,50	1,28	1,28	1,28		1,28			1,28	1,28

INCIDENCIAS

INCIDENCIA DESCRIPCIÓN

- 248 Verifica que los recintos declarados con sistema de explotación regadío corresponden realmente a regadío según SIGPAC.
Ref:1700000002785901 Recinto:18-050-003-09009-00005 Cultivo:104020 ALMENDROS-GUARA Regadío
- 100424 Solicita recinto que no está comprometido para la operación.
Ref:1700000002785901 Recinto:18-050-003-09009-00005 Cultivo:104020 ALMENDROS-GUARA Regadío

(1) Superficie declarada admisible ajustada con la superficie comprometida.

(2) Factor de penalización valorando el alcance para el tipo de compromiso.

Puede verificar la integridad de una copia de este documento mediante la lectura del código QR adjunto o mediante el acceso a la dirección <https://ws050.juntadeandalucia.es/verificarFirma> indicando el código de VERIFICACIÓN

FIRMADO POR	JUAN JOSE SOLER GARCIA	FECHA	03/07/2024	
	ROCIO GUIJARRO MILLAN			
VERIFICACIÓN	Pk2jm6MP8Q4FQJJZRRTHBNMQA26B8	PÁGINA	2605/3256	



<u>APELLIDOS Y NOMBRE / RAZÓN SOCIAL</u>	<u>NIF</u>	<u>EXPEDIENTE</u>	<u>ANUALIDAD DE PAGO</u>
ROMACHO GONZALEZ JOSE ANTONIO	****7235*	1039881	

RESUMEN DE PAGOS

PROPUESTO	<u>IMPORTE (Euros)</u>			
	<u>PROPUESTO</u>	<u>FEADER (Eje 2)</u>	<u>MAPA</u>	<u>CAPADR</u>
	0,00	0,00	0,00	0,00

INCIDENCIAS

INCIDENCIA DESCRIPCIÓN

- 100402 Recinto solicitado no forma parte de ningún organismo de control autorizado para la producción ecológica en Andalucía o fecha de inscripción posterior al plazo establecido (Anexo I. Criterios de Subvencionabilidad. Orden 28 de marzo de 2023).
Ref:170000005270655 Recinto:18-198-001-00317-00001 Cultivo:101010 OLIVAR-PICUAL Secano
Ref:-957725 Recinto:18-198-001-00495-00001 Cultivo:104014 ALMENDROS-FERRAGNES Secano
- 100405 Recinto solicitado para la Operación de Mantenimiento, cuando según su fecha de inscripción en un organismo de control autorizado para la producción ecológica en Andalucía, le corresponde la Operación de Conversión (Anexo I. Criterios de Subvencionabilidad. Orden 28 de marzo de 2023).
Ref:170000005270651 Recinto:18-198-001-00276-00001 Cultivo:104057 ALMENDROS-AVIJOR Secano
Ref:-957748 Recinto:18-198-001-00312-00001 Cultivo:104020 ALMENDROS-GUARA Secano
Ref:-957747 Recinto:18-198-001-00312-00002 Cultivo:104020 ALMENDROS-GUARA Secano
Ref:-957713 Recinto:18-198-001-00316-00001 Cultivo:104020 ALMENDROS-GUARA Secano
Ref:170000005885462 Recinto:18-198-001-00494-00002 Cultivo:104007 ALMENDROS-COMUNA Secano
Ref:170000005885465 Recinto:18-198-001-00657-00001 Cultivo:104007 ALMENDROS-COMUNA Secano
Ref:170000005885471 Recinto:18-198-002-00265-00001 Cultivo:104007 ALMENDROS-COMUNA Secano
Ref:170000005885468 Recinto:18-198-002-00341-00001 Cultivo:104007 ALMENDROS-COMUNA Secano
- 100406 Grupo de cultivo declarado en el recinto no coincide con el grupo de cultivo existente en el organismo de control autorizado para la producción ecológica en Andalucía (Anexo I. Criterios de Subvencionabilidad. Orden 28 de marzo de 2023).
Ref:170000005270655 Recinto:18-198-001-00317-00001 Cultivo:101010 OLIVAR-PICUAL Secano Grupo de SIPEA:FRUTALES
- 100422 Recinto declarado por error para una operación de la 6503, que se ha corregido de oficio desmarcando la operación incorrecta, de acuerdo con la fecha de inscripción del recinto en la producción ecológica.
Ref:170000005270651 Recinto:18-198-001-00276-00001 Cultivo:104057 ALMENDROS-AVIJOR Secano
Ref:-957748 Recinto:18-198-001-00312-00001 Cultivo:104020 ALMENDROS-GUARA Secano
Ref:-957747 Recinto:18-198-001-00312-00002 Cultivo:104020 ALMENDROS-GUARA Secano
Ref:-957713 Recinto:18-198-001-00316-00001 Cultivo:104020 ALMENDROS-GUARA Secano
Ref:170000005885462 Recinto:18-198-001-00494-00002 Cultivo:104007 ALMENDROS-COMUNA Secano
Ref:170000005885465 Recinto:18-198-001-00657-00001 Cultivo:104007 ALMENDROS-COMUNA Secano
Ref:170000005885471 Recinto:18-198-002-00265-00001 Cultivo:104007 ALMENDROS-COMUNA Secano
Ref:170000005885468 Recinto:18-198-002-00341-00001 Cultivo:104007 ALMENDROS-COMUNA Secano
- 100424 Solicita recinto que no está comprometido para la operación.
Ref:170000005270651 Recinto:18-198-001-00276-00001 Cultivo:104057 ALMENDROS-AVIJOR Secano
Ref:-957748 Recinto:18-198-001-00312-00001 Cultivo:104020 ALMENDROS-GUARA Secano
Ref:-957747 Recinto:18-198-001-00312-00002 Cultivo:104020 ALMENDROS-GUARA Secano
Ref:-957713 Recinto:18-198-001-00316-00001 Cultivo:104020 ALMENDROS-GUARA Secano
Ref:170000005270655 Recinto:18-198-001-00317-00001 Cultivo:101010 OLIVAR-PICUAL Secano
Ref:170000005885462 Recinto:18-198-001-00494-00002 Cultivo:104007 ALMENDROS-COMUNA Secano
Ref:-957725 Recinto:18-198-001-00495-00001 Cultivo:104014 ALMENDROS-FERRAGNES Secano
Ref:170000005885465 Recinto:18-198-001-00657-00001 Cultivo:104007 ALMENDROS-COMUNA Secano
Ref:170000005885471 Recinto:18-198-002-00265-00001 Cultivo:104007 ALMENDROS-COMUNA Secano
Ref:170000005885468 Recinto:18-198-002-00341-00001 Cultivo:104007 ALMENDROS-COMUNA Secano
- 101008 Expediente sin compromisos vigentes.
Operación:6503.2

(1) Superficie declarada admisible ajustada con la superficie comprometida.
(2) Factor de penalización valorando el alcance para el tipo de compromiso.

Puede verificar la integridad de una copia de este documento mediante la lectura del código QR adjunto o mediante el acceso a la dirección https://ws050.juntadeandalucia.es/verificarFirma indicando el código de VERIFICACIÓN				
FIRMADO POR	JUAN JOSE SOLER GARCIA	FECHA	03/07/2024	
	ROCIO GUIJARRO MILLAN			
VERIFICACIÓN	Pk2jm6MP8Q4FQJJZRRTHBNMQA26B8	PÁGINA	2606/3256	



<u>APELLIDOS Y NOMBRE / RAZÓN SOCIAL</u>	<u>NIF</u>	<u>EXPEDIENTE</u>	<u>ANUALIDAD DE PAGO</u>
ROMACHO MOLINA CRISTINA	***2319*	1039995	

RESUMEN DE PAGOS

	<u>IMPORTE (Euros)</u>			
	<u>PROPUESTO</u>	<u>FEADER (Eje 2)</u>	<u>MAPA</u>	<u>CAPADR</u>
PROPUESTO	0,00	0,00	0,00	0,00

INCIDENCIAS

INCIDENCIA DESCRIPCIÓN

- 4272 Verifica que las líneas de declaración de las Solicitudes Únicas no tienen solapes con la capa de Retroactividad Gráfica (ambas de la misma campaña) a nivel de expediente/línea de declaración gráfica de la solicitud.
Ref:170000005278271 Recinto:18-198-002-00174-00001 Cultivo: - Agregado de la referencia del recinto.:0 Zona de la referencia del recinto.:0 Superficie solapada.:0,04 Id. Incid.:95938667
- 100405 Recinto solicitado para la Operación de Mantenimiento, cuando según su fecha de inscripción en un organismo de control autorizado para la producción ecológica en Andalucía, le corresponde la Operación de Conversión (Anexo I. Criterios de Subvencionabilidad. Orden 28 de marzo de 2023).
Ref:170000005278274 Recinto:18-198-001-00252-00002 Cultivo:104022 ALMENDROS-LARGUETA Secano
Ref:170000005278275 Recinto:18-198-001-00252-00003 Cultivo:104022 ALMENDROS-LARGUETA Secano
Ref:170000005278271 Recinto:18-198-002-00174-00001 Cultivo:104022 ALMENDROS-LARGUETA Secano
Ref:170000005278272 Recinto:18-198-002-00174-00002 Cultivo:104022 ALMENDROS-LARGUETA Secano
Ref:170000005278273 Recinto:18-198-002-00175-00001 Cultivo:104022 ALMENDROS-LARGUETA Secano
- 100422 Recinto declarado por error para una operación de la 6503, que se ha corregido de oficio desmarcando la operación incorrecta, de acuerdo con la fecha de inscripción del recinto en la producción ecológica.
Ref:170000005278274 Recinto:18-198-001-00252-00002 Cultivo:104022 ALMENDROS-LARGUETA Secano
Ref:170000005278275 Recinto:18-198-001-00252-00003 Cultivo:104022 ALMENDROS-LARGUETA Secano
Ref:170000005278271 Recinto:18-198-002-00174-00001 Cultivo:104022 ALMENDROS-LARGUETA Secano
Ref:170000005278272 Recinto:18-198-002-00174-00002 Cultivo:104022 ALMENDROS-LARGUETA Secano
Ref:170000005278273 Recinto:18-198-002-00175-00001 Cultivo:104022 ALMENDROS-LARGUETA Secano
- 100424 Solicita recinto que no está comprometido para la operación.
Ref:170000005278274 Recinto:18-198-001-00252-00002 Cultivo:104022 ALMENDROS-LARGUETA Secano
Ref:170000005278275 Recinto:18-198-001-00252-00003 Cultivo:104022 ALMENDROS-LARGUETA Secano
Ref:170000005278271 Recinto:18-198-002-00174-00001 Cultivo:104022 ALMENDROS-LARGUETA Secano
Ref:170000005278272 Recinto:18-198-002-00174-00002 Cultivo:104022 ALMENDROS-LARGUETA Secano
Ref:170000005278273 Recinto:18-198-002-00175-00001 Cultivo:104022 ALMENDROS-LARGUETA Secano
- 101008 Expediente sin compromisos vigentes.
Operación:6503.2

(1) Superficie declarada admisible ajustada con la superficie comprometida.
(2) Factor de penalización valorando el alcance para el tipo de compromiso.

Puede verificar la integridad de una copia de este documento mediante la lectura del código QR adjunto o mediante el acceso a la dirección https://ws050.juntadeandalucia.es/verificarFirma indicando el código de VERIFICACIÓN				
FIRMADO POR	JUAN JOSE SOLER GARCIA	FECHA	03/07/2024	
	ROCIO GUIJARRO MILLAN			
VERIFICACIÓN	Pk2jm6MP8Q4FQJJZRRTHBNMQA26B8	PÁGINA	2607/3256	



APELLIDOS Y NOMBRE / RAZÓN SOCIAL

ROMACHO ROMACHO ANTONIO

NIF
****7210*

EXPEDIENTE
1228721

ANUALIDAD DE PAGO
1ª

IMPORTE POR ANUALIDAD

	2023	2024	2025	2026	2027
IMPORTE MÁXIMO SUBVENCIONABLE	16.456,07 €	16.456,07 €	16.456,07 €	16.456,07 €	16.456,07 €
IMPORTE MEDIO DE TRANSFERENCIA (€/ha)	169,01 €	169,01 €	169,01 €	169,01 €	169,01 €

RESUMEN DE UNIDADES

Cód	GRUPO DE PAGO	Sup. Dec. Admisible (ha)	Sup. Comprometida (ha)	Sup. ajustada compromiso (1) (ha)	% sobredec.	Sup. Propuesta (ha)	Importe Declarado	Importe Topado	Importe Propuesto	Importe tras sobredec.
426	HERBÁCEOS	84,49		84,46	0,00	84,46	12.767,82	12.767,82	12.767,82	12.767,82
432	FRUTALES SECANO	6,19		6,19	0,00	6,19	1.338,53	1.338,53	1.338,53	1.338,53
433	FRUTALES REGADÍO	6,72		6,72	0,00	6,72	2.349,72	2.349,72	2.349,72	2.349,72
TOTAL		97,40	97,37	97,37		97,37	16.456,07	16.456,07	16.456,07	16.456,07

APLICACIÓN DE REDUCCIONES Y PENALIZACIONES

GRUPO DE PAGO	Importe Calculado	Importe prereduc.	Criterios de subvencionabilidad y compromisos	Presentación tardía	Omisión declaración	Condicionalidad	IMPORTE (Euros)
							PROPUESTO
FRUTALES REGADÍO	2.349,72	2.349,72	0,00	0,00	0,00	0,00	2.349,72
FRUTALES SECANO	1.338,53	1.338,53	0,00	0,00	0,00	0,00	1.338,53
HERBÁCEOS	12.767,82	12.767,82	0,00	0,00	0,00	0,00	12.767,82
TOTAL	16.456,07	16.456,07					16.456,07

RESUMEN DE PAGOS

PROPUESTO	IMPORTE (Euros)			
	PROPUESTO	FEADER (Eje 2)	MAPA	CAPADR
	16.456,07	13.987,66	1.614,34	854,07

(1) Superficie declarada admisible ajustada con la superficie comprometida.

(2) Factor de penalización valorando el alcance para el tipo de compromiso.

Puede verificar la integridad de una copia de este documento mediante la lectura del código QR adjunto o mediante el acceso a la dirección <https://ws050.juntadeandalucia.es/verificarFirma> indicando el código de VERIFICACIÓN

FIRMADO POR	JUAN JOSE SOLER GARCIA	FECHA	03/07/2024	
	ROCIO GUIJARRO MILLAN			
VERIFICACIÓN	Pk2jm6MP8Q4FQJJZRRTHBNMQA26B8	PÁGINA	2608/3256	



RECINTOS PROPUESTOS

REF.	REFERENCIA SIGPAC	CULTIVO DESCRIPCIÓN CULTIVO	S/R	G.PAGO	PEND. MEDIA (%)	SUP. DEC. ADMISIBLE (ha)	SUP. COMPROM. (ha)	SUP. AJUSTADA COMPR.(1) (ha)	SUP. CONV. SIGPAC (ha)	SUP. CERTIF. (ha)	SUP. CAMPO (ha)	SUP. CAMPO DETER. CULT. DECLARADO (ha)	SUP. DEC. REDUCIDA (ha)	SUP. PROPUESTA (ha)
-1128669	18-091-059-00020-001	40008 GUI SANTES-ALHAMBRA	S	426	10,30	12,81	12,78	12,78		12,78			12,78	12,78
-1128625	18-011-008-00570-001	52027 VEZA-CANDY	R	426	3,30	1,51	1,51	1,51		1,51			1,51	1,51
-1120592	18-011-009-00397-006	53000 YEROS-SIN VARIEDAD	S	426	7,90	0,02	0,02	0,02		0,02			0,02	0,02
-1120591	18-011-009-00397-001	53000 YEROS-SIN VARIEDAD	S	426	6,80	0,13	0,13	0,13		0,13			0,13	0,13
-568371	18-011-009-00386-002	53000 YEROS-SIN VARIEDAD	S	426	8,90	0,02	0,02	0,02		0,02			0,02	0,02
1700000007116706	18-011-004-00060-001	5000 CEBADA-SIN VARIEDAD	R	426	1,70	0,84	0,84	0,84		0,84			0,84	0,84
1700000007116707	18-116-502-00016-002	40008 GUI SANTES-ALHAMBRA	S	426	2,50	0,81	0,81	0,81		0,81			0,81	0,81
1700000007116708	18-011-005-00074-001	40008 GUI SANTES-ALHAMBRA	R	426	1,70	1,98	1,98	1,98		1,98			1,98	1,98
1700000007116710	18-116-502-00028-001	40008 GUI SANTES-ALHAMBRA	S	426	2,60	3,04	3,04	3,04		3,04			3,04	3,04
1700000007116712	18-011-005-00034-001	40008 GUI SANTES-ALHAMBRA	R	426	0,70	0,94	0,94	0,94		0,94			0,94	0,94
1700000007116713	18-011-005-00035-001	40008 GUI SANTES-ALHAMBRA	R	426	0,80	1,06	1,06	1,06		1,06			1,06	1,06
1700000007116714	18-091-021-00016-003	40008 GUI SANTES-ALHAMBRA	S	426	5,80	1,53	1,53	1,53		1,53			1,53	1,53
1700000007116715	18-011-007-00057-001	5000 CEBADA-SIN VARIEDAD	S	426	2,10	0,25	0,25	0,25		0,25			0,25	0,25
1700000007116718	18-011-010-00350-004	53000 YEROS-SIN VARIEDAD	R	426	3,40	0,34	0,34	0,34		0,34			0,34	0,34
1700000007116719	18-011-009-00377-002	52027 VEZA-CANDY	S	426	5,90	0,40	0,40	0,40		0,40			0,40	0,40
1700000007116721	18-011-009-00390-001	52027 VEZA-CANDY	S	426	7,10	0,37	0,37	0,37		0,37			0,37	0,37
1700000007116722	18-011-010-00091-003	53000 YEROS-SIN VARIEDAD	R	426	3,70	0,35	0,35	0,35		0,35			0,35	0,35
1700000007116723	18-011-008-00081-001	5000 CEBADA-SIN VARIEDAD	R	426	2,80	0,38	0,38	0,38		0,38			0,38	0,38
1700000007116724	18-091-059-00015-001	40008 GUI SANTES-ALHAMBRA	S	426	6,80	3,44	3,44	3,44		3,44			3,44	3,44
1700000007116725	18-091-059-00017-001	40008 GUI SANTES-ALHAMBRA	S	426	10,90	7,06	7,06	7,06		7,06			7,06	7,06
1700000007116727	18-091-060-00056-001	5000 CEBADA-SIN VARIEDAD	S	426	8,70	19,50	19,50	19,50		19,50			19,50	19,50
1700000007116728	18-091-053-00039-001	40008 GUI SANTES-ALHAMBRA	S	426	8,60	7,63	7,63	7,63		7,63			7,63	7,63
1700000007116729	18-091-053-00040-001	40008 GUI SANTES-ALHAMBRA	S	426	8,80	3,87	3,87	3,87		3,87			3,87	3,87
1700000007116730	18-091-021-00016-002	40008 GUI SANTES-ALHAMBRA	S	426	5,60	1,73	1,73	1,73		1,73			1,73	1,73
1700000007116731	18-116-502-00022-001	40008 GUI SANTES-ALHAMBRA	S	426	2,30	3,94	3,94	3,94		3,94			3,94	3,94
1700000007116732	18-011-008-00207-001	52027 VEZA-CANDY	R	426	2,90	0,27	0,27	0,27		0,27			0,27	0,27
1700000007116735	18-011-008-00374-002	53000 YEROS-SIN VARIEDAD	R	426	3,60	0,18	0,18	0,18		0,18			0,18	0,18
1700000007116737	18-011-008-00036-002	5000 CEBADA-SIN VARIEDAD	R	426	2,90	0,25	0,25	0,25		0,25			0,25	0,25
1700000007116738	18-011-007-00105-001	5000 CEBADA-SIN VARIEDAD	S	426	0,40	0,89	0,89	0,89		0,89			0,89	0,89
1700000007116739	18-011-007-00322-001	40008 GUI SANTES-ALHAMBRA	S	426	3,00	1,17	1,17	1,17		1,17			1,17	1,17
1700000007116741	18-011-007-00255-001	40008 GUI SANTES-ALHAMBRA	S	426	2,30	0,67	0,67	0,67		0,67			0,67	0,67
1700000007116743	18-011-004-00098-001	5000 CEBADA-SIN VARIEDAD	R	426	1,30	0,93	0,93	0,93		0,93			0,93	0,93
1700000007116744	18-011-004-00104-001	5000 CEBADA-SIN VARIEDAD	R	426	1,70	0,22	0,22	0,22		0,22			0,22	0,22
1700000007116745	18-011-007-00130-001	5000 CEBADA-SIN VARIEDAD	S	426	1,60	1,26	1,26	1,26		1,26			1,26	1,26
1700000007116746	18-011-007-00158-003	5000 CEBADA-SIN VARIEDAD	S	426	1,00	1,34	1,34	1,34		1,34			1,34	1,34
1700000007116749	18-011-005-00013-002	5000 CEBADA-SIN VARIEDAD	R	426	2,50	0,39	0,39	0,39		0,39			0,39	0,39
1700000007116750	18-091-053-00041-001	40008 GUI SANTES-ALHAMBRA	S	426	13,20	0,54	0,54	0,54		0,54			0,54	0,54
1700000007116751	18-011-010-00350-006	53000 YEROS-SIN VARIEDAD	R	426	5,80	0,07	0,07	0,07		0,07			0,07	0,07
1700000007116752	18-011-009-00018-001	5000 CEBADA-SIN VARIEDAD	R	426	3,60	0,12	0,12	0,12		0,12			0,12	0,12
1700000007116754	18-011-008-00409-001	53000 YEROS-SIN VARIEDAD	R	426	4,50	0,24	0,24	0,24		0,24			0,24	0,24
1700000007116755	18-011-007-00083-001	5000 CEBADA-SIN VARIEDAD	S	426	3,90	1,22	1,22	1,22		1,22			1,22	1,22
1700000007116756	18-011-008-00421-002	53000 YEROS-SIN VARIEDAD	S	426	3,90	0,31	0,31	0,31		0,31			0,31	0,31
1700000007116757	18-011-009-00299-001	52027 VEZA-CANDY	S	426	6,90	0,14	0,14	0,14		0,14			0,14	0,14
1700000007116759	18-011-008-00578-001	52027 VEZA-CANDY	R	426	4,00	0,33	0,33	0,33		0,33			0,33	0,33
-568370	18-011-007-00322-003	104007 ALMENDROS-COMUNA	S	432	4,50	0,04	0,04	0,04		0,04			0,04	0,04
-568369	18-011-007-00322-002	113000 OTROS FRUTALES-SIN VARIEDAD	S	432	3,10	0,01	0,01	0,01		0,01			0,01	0,01
1700000007116761	18-011-007-00013-001	104057 ALMENDROS-AVIJOR	S	432	0,20	0,69	0,69	0,69		0,69			0,69	0,69
1700000007116762	18-011-013-00017-001	104057 ALMENDROS-AVIJOR	S	432	9,10	1,91	1,91	1,91		1,91			1,91	1,91
1700000007116763	18-011-013-00019-002	104057 ALMENDROS-AVIJOR	S	432	9,20	1,54	1,54	1,54		1,54			1,54	1,54
1700000007116764	18-011-009-00366-001	104007 ALMENDROS-COMUNA	S	432	7,20	0,37	0,37	0,37		0,37			0,37	0,37
1700000007116769	18-071-503-00091-001	104057 ALMENDROS-AVIJOR	S	432	2,20	1,63	1,63	1,63		1,63			1,63	1,63
-1604002	18-071-503-00085-001	104057 ALMENDROS-AVIJOR	R	433	2,30	4,16	4,16	4,16		4,16			4,16	4,16
1700000007116733	18-011-008-00228-001	104007 ALMENDROS-COMUNA	R	433	3,50	0,90	0,90	0,90		0,90			0,90	0,90
1700000007116760	18-011-008-00116-001	104007 ALMENDROS-COMUNA	R	433	3,20	0,12	0,12	0,12		0,12			0,12	0,12
1700000007116766	18-011-010-00107-002	104057 ALMENDROS-AVIJOR	R	433	10,30	0,17	0,17	0,17		0,17			0,17	0,17
1700000007116767	18-011-010-00267-001	104057 ALMENDROS-AVIJOR	R	433	3,80	0,47	0,47	0,47		0,47			0,47	0,47
1700000007116768	18-011-010-00336-001	104057 ALMENDROS-AVIJOR	R	433	5,20	0,22	0,22	0,22		0,22			0,22	0,22
1700000007116770	18-011-005-00051-001	104057 ALMENDROS-AVIJOR	R	433	1,20	0,68	0,68	0,68		0,68			0,68	0,68

INCIDENCIAS

INCIDENCIA DESCRIPCIÓN

- 100402 Recinto solicitado no forma parte de ningún organismo de control autorizado para la producción ecológica en Andalucía o fecha de inscripción posterior al plazo establecido (Anexo I. Criterios de Subvencionabilidad. Orden 28 de marzo de 2023). Ref:-1483850 Recinto:18-011-008-00517-00001 Cultivo:52027 VEZA-CANDY Secano Ref:1700000007116720 Recinto:18-011-009-00386-00001 Cultivo:104007 ALMENDROS-COMUNA Secano
- 100421 Recinto declarado por error para una operación de la 6503, que se ha corregido de oficio marcando la operación correcta, de acuerdo con la fecha de inscripción del recinto en la producción ecológica. Ref:-1365108 Recinto:18-071-503-00091-00003 Cultivo:5000 CEBADA-SIN VARIEDAD Secano
- 100422 Recinto declarado por error para una operación de la 6503, que se ha corregido de oficio desmarcando la operación incorrecta, de acuerdo

(1) Superficie declarada admisible ajustada con la superficie comprometida.
(2) Factor de penalización valorando el alcance para el tipo de compromiso.

Puede verificar la integridad de una copia de este documento mediante la lectura del código QR adjunto o mediante el acceso a la dirección https://ws050.juntadeandalucia.es/verificarFirma indicando el código de VERIFICACIÓN					
FIRMADO POR	JUAN JOSE SOLER GARCIA		FECHA		03/07/2024
	ROCIO GUIJARRO MILLAN				
VERIFICACIÓN	Pk2jm6MP8Q4FQJZZRTHBNBMA26B8		PÁGINA		2609/3256



INCIDENCIAS

INCIDENCIA DESCRIPCIÓN

- 100424 con la fecha de inscripción del recinto en la producción ecológica.
Ref:-1128625 Recinto:18-011-008-00570-00001 Cultivo:52027 VEZA-CANDY Regadío
Solicita recinto que no está comprometido para la operación.
Ref:-1483850 Recinto:18-011-008-00517-00001 Cultivo:52027 VEZA-CANDY Secano
Ref:1700000007116720 Recinto:18-011-009-00386-00001 Cultivo:104007 ALMENDROS-COMUNA Secano
Ref:-1365108 Recinto:18-071-503-00091-00003 Cultivo:5000 CEBADA-SIN VARIEDAD Secano

(1) Superficie declarada admisible ajustada con la superficie comprometida.
(2) Factor de penalización valorando el alcance para el tipo de compromiso.

Puede verificar la integridad de una copia de este documento mediante la lectura del código QR adjunto o mediante el acceso a la dirección <https://ws050.juntadeandalucia.es/verificarFirma> indicando el código de VERIFICACIÓN

FIRMADO POR	JUAN JOSE SOLER GARCIA	FECHA	03/07/2024	
	ROCIO GUIJARRO MILLAN			
VERIFICACIÓN	Pk2jm6MP8Q4FQJJZRRTHBNBMA26B8	PÁGINA	2610/3256	



APELLIDOS Y NOMBRE / RAZÓN SOCIAL

ROMAN AGUIRRE VICENTE

NIF

****4494*

EXPEDIENTE

1229685

ANUALIDAD DE PAGO

RESUMEN DE PAGOS

PROPUESTO	IMPORTE (Euros)			
	PROPUESTO	FEADER (Eje 2)	MAPA	CAPADR
PROPUESTO	0,00	0,00	0,00	0,00

INCIDENCIAS

INCIDENCIA DESCRIPCIÓN

- 100407 Explotación solicitada no forma parte de ningún organismo de control autorizado para la producción ecológica en Andalucía o fecha de inscripción posterior al plazo establecido (Anexo I. Criterios de Subvencionabilidad. Orden 28 de marzo de 2023).
Explotación:ES180460000197 Especie:OVINA
- 100424 Solicita recinto que no está comprometido para la operación.
Ref:1700000005250986 Recinto:18-047-006-00008-00001 Cultivo:104012 ALMENDROS-FELISIA Secano
Ref:1700000005250976 Recinto:18-047-006-00010-00001 Cultivo:104012 ALMENDROS-FELISIA Secano
Ref:1700000005250956 Recinto:18-047-006-00011-00002 Cultivo:104057 ALMENDROS-AVIJOR Secano
Ref:1700000005250977 Recinto:18-047-006-00011-00005 Cultivo:104012 ALMENDROS-FELISIA Secano
Ref:1700000005250978 Recinto:18-047-006-00011-00006 Cultivo:104012 ALMENDROS-FELISIA Secano
Ref:1700000005250974 Recinto:18-047-006-00011-00008 Cultivo:104012 ALMENDROS-FELISIA Secano
Ref:1700000005250991 Recinto:18-047-007-00026-00001 Cultivo:104012 ALMENDROS-FELISIA Secano
Ref:1700000005250992 Recinto:18-047-007-00027-00001 Cultivo:104012 ALMENDROS-FELISIA Secano
Ref:1700000005250988 Recinto:18-047-009-00025-00001 Cultivo:104020 ALMENDROS-GUARA Secano
Ref:1700000005250987 Recinto:18-047-009-00059-00001 Cultivo:104020 ALMENDROS-GUARA Secano
Ref:1700000005250981 Recinto:18-047-010-00073-00001 Cultivo:104057 ALMENDROS-AVIJOR Secano
Ref:1700000005250982 Recinto:18-047-010-00118-00001 Cultivo:104020 ALMENDROS-GUARA Secano
Ref:1700000005250985 Recinto:18-047-010-00452-00001 Cultivo:104020 ALMENDROS-GUARA Secano
- 101008 Expediente sin compromisos vigentes.
Operación:6503.2

(1) Superficie declarada admisible ajustada con la superficie comprometida.
(2) Factor de penalización valorando el alcance para el tipo de compromiso.

Puede verificar la integridad de una copia de este documento mediante la lectura del código QR adjunto o mediante el acceso a la dirección https://ws050.juntadeandalucia.es/verificarFirma indicando el código de VERIFICACIÓN				
FIRMADO POR	JUAN JOSE SOLER GARCIA	FECHA	03/07/2024	
	ROCIO GUIJARRO MILLAN			
VERIFICACIÓN	Pk2jm6MP8Q4FQJJZRRTHBNMQA26B8	PÁGINA	2611/3256	



APELLIDOS Y NOMBRE / RAZÓN SOCIAL

ROMAN ARIAS AMALIA

NIF
***7452*

EXPEDIENTE
1282248

ANUALIDAD DE PAGO
1ª

IMPORTE POR ANUALIDAD

	2023	2024	2025	2026	2027
IMPORTE MÁXIMO SUBVENCIONABLE	3.579,65 €	3.579,65 €	3.579,65 €	3.579,65 €	3.579,65 €
IMPORTE MEDIO DE TRANSFERENCIA (€/ha)	208,36 €	208,36 €	208,36 €	208,36 €	208,36 €

RESUMEN DE UNIDADES

Cód	GRUPO DE PAGO	Sup. Dec. Admisible (ha)	Sup. Comprometida (ha)	Sup. ajustada compromiso (1) (ha)	% sobredec.	Sup. Propuesta (ha)	Importe Declarado	Importe Topado	Importe Propuesto	Importe tras sobredec.
426	HERBÁCEOS	2,08		2,08	0,00	2,08	314,43	314,43	314,43	314,43
432	FRUTALES SECANO	15,10		15,10	0,00	15,10	3.265,22	3.265,22	3.265,22	3.265,22
TOTAL		17,18	17,18	17,18		17,18	3.579,65	3.579,65	3.579,65	3.579,65

APLICACIÓN DE REDUCCIONES Y PENALIZACIONES

GRUPO DE PAGO	Importe Calculado	Importe prereduc.	Criterios de subvencionabilidad y compromisos	Presentación tardía	Omisión declaración	Condicionalidad	IMPORTE (Euros)
							PROPUESTO
FRUTALES SECANO	3.265,22	3.265,22	0,00	0,00	0,00	0,00	3.265,22
HERBÁCEOS	314,43	314,43	0,00	0,00	0,00	0,00	314,43
TOTAL	3.579,65	3.579,65					3.579,65

RESUMEN DE PAGOS

PROPUESTO	IMPORTE (Euros)			
	PROPUESTO	FEADER (Eje 2)	MAPA	CAPADR
PROPUESTO	3.579,65	3.042,71	351,17	185,77

RECINTOS PROPUESTOS

REF.	REFERENCIA SIGPAC	CULTIVO	DESCRIPCIÓN CULTIVO	S/R	G.PAGO	PEND. MEDIA (%)	SUP. DEC. ADMISIBLE (ha)	SUP. COMPROM. (ha)	SUP. AJUSTADA COMPR.(1) (ha)	SUP. CONV. SIGPAC (ha)	SUP. CERTIF. (ha)	SUP. CAMPO (ha)	SUP. CAMPO DETER. CULT. DECLARADO (ha)	SUP. DEC. REDUCIDA (ha)	SUP. PROPUESTA (ha)
6924080	18-167-504-00004-001	40000	GUISANTES-SIN VARIEDAD	S	426	1,00	2,08	2,08	2,08		2,08			2,08	2,08
6848850	18-167-006-00044-015	104020	ALMENDROS-GUARA	S	432	8,20	15,10	15,10	15,10		15,17			15,10	15,10

(1) Superficie declarada admisible ajustada con la superficie comprometida.
(2) Factor de penalización valorando el alcance para el tipo de compromiso.

Puede verificar la integridad de una copia de este documento mediante la lectura del código QR adjunto o mediante el acceso a la dirección <https://ws050.juntadeandalucia.es/verificarFirma> indicando el código de VERIFICACIÓN

FIRMADO POR	JUAN JOSE SOLER GARCIA	FECHA	03/07/2024	
	ROCIO GUIJARRO MILLAN			
VERIFICACIÓN	Pk2jm6MP8Q4FQJJZRRTHBNMQA26B8	PÁGINA	2612/3256	



APELLIDOS Y NOMBRE / RAZÓN SOCIAL

ROMAN ARIAS ANTONIO

NIF
****1951*

EXPEDIENTE
1081409

ANUALIDAD DE PAGO
1ª

IMPORTE POR ANUALIDAD

	2023	2024	2025	2026	2027
IMPORTE MÁXIMO SUBVENCIONABLE	3.215,92 €	3.215,92 €	3.215,92 €	3.215,92 €	3.215,92 €
IMPORTE MEDIO DE TRANSFERENCIA (€/ha)	159,84 €	159,84 €	159,84 €	159,84 €	159,84 €

RESUMEN DE UNIDADES

Cód	GRUPO DE PAGO	Sup. Dec. Admisible (ha)	Sup. Comprometida (ha)	Sup. ajustada compromiso (1) (ha)	% sobredec.	Sup. Propuesta (ha)	Importe Declarado	Importe Topado	Importe Propuesto	Importe tras sobredec.
426	HERBÁCEOS	17,44		17,44	0,00	17,44	2.636,40	2.636,40	2.636,40	2.636,40
432	FRUTALES SECANO	2,68		2,68	0,00	2,68	579,52	579,52	579,52	579,52
TOTAL		20,12	20,12	20,12		20,12	3.215,92	3.215,92	3.215,92	3.215,92

APLICACIÓN DE REDUCCIONES Y PENALIZACIONES

GRUPO DE PAGO	Importe Calculado	Importe prereduc.	Criterios de subvencionabilidad y compromisos	Presentación tardía	Omisión declaración	Condicionalidad	IMPORTE (Euros)
							PROPUESTO
FRUTALES SECANO	579,52	579,52	0,00	0,00	0,00	0,00	579,52
HERBÁCEOS	2.636,40	2.636,40	0,00	0,00	0,00	0,00	2.636,40
TOTAL	3.215,92	3.215,92					3.215,92

RESUMEN DE PAGOS

PROPUESTO	IMPORTE (Euros)			
	PROPUESTO	FEADER (Eje 2)	MAPA	CAPADR
PROPUESTO	3.215,92	2.733,53	315,48	166,91

RECINTOS PROPUESTOS

REF.	REFERENCIA SIGPAC	CULTIVO	DESCRIPCIÓN CULTIVO	S/R G.PAGO	PEND. MEDIA (%)	SUP. DEC. ADMISIBLE (ha)	SUP. COMPROM. (ha)	SUP. AJUSTADA COMPR.(1) (ha)	SUP. CONV. SIGPAC (ha)	SUP. CERTIF. (ha)	SUP. CAMPO (ha)	SUP. CAMPO DETER. CULT. DECLARADO (ha)	SUP. DEC. REDUCIDA (ha)	SUP. PROPUESTA (ha)
170000006038273	18-167-505-00003-002	8000	AVENA-SIN VARIEDAD	S 426	0,70	14,50	14,50	14,50		14,50		14,50	14,50	14,50
170000006038276	18-167-504-00051-001	8000	AVENA-SIN VARIEDAD	S 426	0,50	2,94	2,94	2,94		2,94		2,94	2,94	2,94
170000006038277	18-167-002-00261-001	104020	ALMENDROS-GUARA	S 432	14,50	1,80	1,80	1,80		1,80		1,80	1,80	1,80
170000006038278	18-167-025-00401-002	104020	ALMENDROS-GUARA	S 432	20,10	0,48	0,48	0,48		0,48		0,48	0,48	0,48
170000006038279	18-167-025-00401-004	104020	ALMENDROS-GUARA	S 432	25,00	0,40	0,40	0,40		0,40		0,40	0,40	0,40

(1) Superficie declarada admisible ajustada con la superficie comprometida.
(2) Factor de penalización valorando el alcance para el tipo de compromiso.

Puede verificar la integridad de una copia de este documento mediante la lectura del código QR adjunto o mediante el acceso a la dirección <https://ws050.juntadeandalucia.es/verificarFirma> indicando el código de VERIFICACIÓN

FIRMADO POR	JUAN JOSE SOLER GARCIA	FECHA	03/07/2024	
	ROCIO GUIJARRO MILLAN			
VERIFICACIÓN	Pk2jm6MP8Q4FQJJZRRTHBNMQA26B8	PÁGINA	2613/3256	



<u>APELLIDOS Y NOMBRE / RAZÓN SOCIAL</u>	<u>NIF</u>	<u>EXPEDIENTE</u>	<u>ANUALIDAD DE PAGO</u>		
ROMAN ARIAS EVA	****5300*	1282247	1ª		
<u>IMPORTE POR ANUALIDAD</u>					
	2023	2024	2025	2026	2027
IMPORTE MÁXIMO SUBVENCIONABLE	3.265,22 €	3.265,22 €	3.265,22 €	3.265,22 €	3.265,22 €
IMPORTE MEDIO DE TRANSFERENCIA (€/ha)	216,24 €	216,24 €	216,24 €	216,24 €	216,24 €

<u>RESUMEN DE UNIDADES</u>										
<u>Cód</u>	<u>GRUPO DE PAGO</u>	<u>Sup. Dec. Admisible (ha)</u>	<u>Sup. Comprometida (ha)</u>	<u>Sup. ajustada compromiso (1) (ha)</u>	<u>% sobredec.</u>	<u>Sup. Propuesta (ha)</u>	<u>Importe Declarado</u>	<u>Importe Topado</u>	<u>Importe Propuesto</u>	<u>Importe tras sobredec.</u>
432	FRUTALES SECANO	15,10		15,10	0,00	15,10	3.265,22	3.265,22	3.265,22	3.265,22
TOTAL		15,10	15,10	15,10		15,10	3.265,22	3.265,22	3.265,22	3.265,22

<u>APLICACIÓN DE REDUCCIONES Y PENALIZACIONES</u>							
<u>GRUPO DE PAGO</u>	<u>Importe Calculado</u>	<u>Importe prereduc.</u>	<u>Criterios de subvencionabilidad y compromisos</u>	<u>Presentación tardía</u>	<u>Omisión declaración</u>	<u>Condicionalidad</u>	<u>IMPORTE (Euros) PROPUESTO</u>
FRUTALES SECANO	3.265,22	3.265,22	0,00	0,00	0,00	0,00	3.265,22
TOTAL	3.265,22	3.265,22					3.265,22

<u>RESUMEN DE PAGOS</u>				
<u>IMPORTE (Euros)</u>				
	<u>PROPUESTO</u>	<u>FEADER (Eje 2)</u>	<u>MAPA</u>	<u>CAPADR</u>
PROPUESTO	3.265,22	2.775,44	320,32	169,46

<u>RECINTOS PROPUESTOS</u>															
<u>REF.</u>	<u>REFERENCIA SIGPAC</u>	<u>CULTIVO</u>	<u>DESCRIPCIÓN CULTIVO</u>	<u>S/R</u>	<u>G.PAGO</u>	<u>PEND. MEDIA (%)</u>	<u>SUP. DEC. ADMISIBLE (ha)</u>	<u>SUP. COMPROM. (ha)</u>	<u>SUP. AJUSTADA COMPROM. (1) (ha)</u>	<u>SUP. CONV. SIGPAC (ha)</u>	<u>SUP. CERTIE. (ha)</u>	<u>SUP. CAMPO (ha)</u>	<u>SUP. CAMPO DETER. CULT. DECLARADO (ha)</u>	<u>SUP. DEC. REDUCIDA (ha)</u>	<u>SUP. PROPUESTA (ha)</u>
6921772	18-167-006-00044-021	104020	ALMENDROS-GUARA	S	432	13,80	2,03	2,03	2,03		2,07			2,03	2,03
6921773	18-167-006-00044-031	104057	ALMENDROS-AVIJOR	S	432	6,10	7,47	7,47	7,47		7,47			7,47	7,47
6921774	18-167-006-00044-033	104020	ALMENDROS-GUARA	S	432	9,60	1,81	1,81	1,81		1,88			1,81	1,81
6921775	18-167-006-00044-034	104057	ALMENDROS-AVIJOR	S	432	6,10	3,79	3,79	3,79		3,97			3,79	3,79

<u>INCIDENCIAS</u>	
<u>INCIDENCIA</u>	<u>DESCRIPCIÓN</u>
100424	Solicita recinto que no está comprometido para la operación. Ref:6922668 Recinto:18-167-024-00175-00001 Cultivo:8000 AVENA-SIN VARIEDAD Regadío

(1) Superficie declarada admisible ajustada con la superficie comprometida.
(2) Factor de penalización valorando el alcance para el tipo de compromiso.

Puede verificar la integridad de una copia de este documento mediante la lectura del código QR adjunto o mediante el acceso a la dirección https://ws050.juntadeandalucia.es/verificarFirma indicando el código de VERIFICACIÓN				
FIRMADO POR	JUAN JOSE SOLER GARCIA	FECHA	03/07/2024	
	ROCIO GUIJARRO MILLAN			
VERIFICACIÓN	Pk2jm6MP8Q4FQJJZRRRTHBNMQA26B8	PÁGINA	2614/3256	



APELLIDOS Y NOMBRE / RAZÓN SOCIAL

ROMAN ARIAS FELIX

NIF

****2877*

EXPEDIENTE

1081447

ANUALIDAD DE PAGO

1ª

IMPORTES POR ANUALIDAD

	2023	2024	2025	2026	2027
IMPORTE MÁXIMO SUBVENCIONABLE	8.023,95 €	8.023,95 €	8.023,95 €	8.023,95 €	8.023,95 €
IMPORTE MEDIO DE TRANSFERENCIA (€/ha)	185,44 €	185,44 €	185,44 €	185,44 €	185,44 €

RESUMEN DE UNIDADES

Cód	GRUPO DE PAGO	Sup. Dec. Admisible (ha)	Sup. Comprometida (ha)	Sup. ajustada compromiso (1) (ha)	% sobredec.	Sup. Propuesta (ha)	Importe Declarado	Importe Topado	Importe Propuesto	Importe tras sobredec.
426	HERBÁCEOS	7,23		7,23	0,00	7,23	1.092,96	1.092,96	1.092,96	1.092,96
432	FRUTALES SECANO	29,76		28,98	0,00	28,98	6.266,64	6.266,64	6.266,64	6.266,64
433	FRUTALES REGADÍO	2,54		1,90	0,00	1,90	664,35	664,35	664,35	664,35
434	HERBÁCEOS NO ELEGIBLES	5,16		5,16	0,00	5,16	0,00	0,00	0,00	0,00
TOTAL		44,69	43,27	43,27		43,27	8.023,95	8.023,95	8.023,95	8.023,95

APLICACIÓN DE REDUCCIONES Y PENALIZACIONES

GRUPO DE PAGO	Importe Calculado	Importe prereduc.	Criterios de subvencionabilidad y compromisos	Presentación tardía	Omisión declaración	Condicionalidad	IMPORTE (Euros) PROPUESTO
FRUTALES REGADÍO	664,35	664,35	0,00	0,00	0,00	0,00	664,35
FRUTALES SECANO	6.266,64	6.266,64	0,00	0,00	0,00	0,00	6.266,64
HERBÁCEOS	1.092,96	1.092,96	0,00	0,00	0,00	0,00	1.092,96
HERBÁCEOS NO ELEGIBLES	0,00	0,00	0,00	0,00	0,00	0,00	0,00
TOTAL	8.023,95	8.023,95					8.023,95

RESUMEN DE PAGOS

PROPUESTO	PROPUESTO	FEADER (Eje 2)	MAPA	CAPADR
	8.023,95	6.820,36	787,15	416,44

RECINTOS PROPUESTOS

REF.	REFERENCIA SIGPAC	CULTIVO	DESCRIPCIÓN CULTIVO	S/R	G.PAGO	PEND. MEDIA (%)	SUP. DEC. ADMISIBLE (ha)	SUP. COMPROM. (ha)	SUP. AJUSTADA COMPR. (1) (ha)	SUP. CONV. SIGPAC (ha)	SUP. CERTIF. (ha)	SUP. CAMPO (ha)	SUP. CAMPO DETER. CULT. DECLARADO (ha)	SUP. DEC. REDUCIDA (ha)	SUP. PROPUESTA (ha)
170000006039555	18-167-006-00041-003	5000	CEBADA-SIN VARIEDAD	S	426	9,40	7,23	7,23	7,23		7,23			7,23	7,23
-746006	18-167-002-00066-086	104020	ALMENDROS-GUARA	S	432	22,50	4,82	4,40	4,40		4,40			4,40	4,40
-568114	18-167-002-00066-071	104020	ALMENDROS-GUARA	S	432	17,90	0,06	0,06	0,06		0,06			0,06	0,06
-566533	18-167-002-00066-070	104020	ALMENDROS-GUARA	S	432	23,60	0,03	0,03	0,03		0,03			0,03	0,03
-566529	18-167-002-00066-069	104020	ALMENDROS-GUARA	S	432	23,40	0,08	0,08	0,08		0,08			0,08	0,08
-566528	18-167-002-00066-073	104020	ALMENDROS-GUARA	S	432	23,20	0,37	0,37	0,37		0,37			0,37	0,37
170000006039542	18-167-002-00032-004	104020	ALMENDROS-GUARA	S	432	21,60	0,39	0,39	0,39		0,39			0,39	0,39
170000006039543	18-167-002-00032-013	104020	ALMENDROS-GUARA	S	432	20,20	1,25	1,25	1,25		1,25			1,25	1,25
170000006039544	18-167-002-00066-040	104020	ALMENDROS-GUARA	S	432	22,90	0,43	0,30	0,30		0,30			0,30	0,30
170000006039545	18-167-002-00066-029	104020	ALMENDROS-GUARA	S	432	17,40	1,36	1,36	1,36		1,36			1,36	1,36
170000006039547	18-167-002-00066-001	104020	ALMENDROS-GUARA	S	432	18,20	4,20	4,01	4,01		4,01			4,01	4,01
170000006039548	18-167-002-00066-032	104020	ALMENDROS-GUARA	S	432	21,50	11,37	11,37	11,37		11,37			11,37	11,37
170000006039549	18-167-002-00066-045	104020	ALMENDROS-GUARA	S	432	20,70	0,48	0,48	0,48		0,48			0,48	0,48
170000006039556	18-167-002-00066-002	104020	ALMENDROS-GUARA	S	432	17,30	2,49	2,45	2,45		2,45			2,45	2,45
170000006039560	18-167-002-00066-006	104020	ALMENDROS-GUARA	S	432	16,50	0,45	0,45	0,45		0,45			0,45	0,45
170000006039561	18-167-002-00066-003	104020	ALMENDROS-GUARA	S	432	21,70	0,90	0,90	0,90		0,90			0,90	0,90
170000006039566	18-167-002-00028-002	104020	ALMENDROS-GUARA	S	432	18,60	1,08	1,08	1,08		1,08			1,08	1,08
-746005	18-167-002-00032-026	104020	ALMENDROS-GUARA	R	433	22,90	2,54	1,90	1,90		1,90			1,90	1,90
170000006039562	18-167-002-00077-001	20000	BARBECHO TRADICIONAL-SIN VARIEDAD	S	434	12,00	0,19	0,19	0,19		0,19			0,19	0,19
170000006039563	18-167-002-00077-002	20000	BARBECHO TRADICIONAL-SIN VARIEDAD	S	434	7,50	4,97	4,97	4,97		4,97			4,97	4,97

(1) Superficie declarada admisible ajustada con la superficie comprometida.
(2) Factor de penalización valorando el alcance para el tipo de compromiso.

Puede verificar la integridad de una copia de este documento mediante la lectura del código QR adjunto o mediante el acceso a la dirección <https://ws050.juntadeandalucia.es/verificarFirma> indicando el código de VERIFICACIÓN

FIRMADO POR	JUAN JOSE SOLER GARCIA	FECHA	03/07/2024
	ROCIO GUIJARRO MILLAN		
VERIFICACIÓN	Pk2jm6MP8Q4FQJJZRRTHBNMQA26B8	PÁGINA	2615/3256





APELLIDOS Y NOMBRE / RAZÓN SOCIAL **NIF** **EXPEDIENTE** **ANUALIDAD DE PAGO**
 ROMAN ARIAS JESUS ****8576* 1196447 1ª

IMPORTE POR ANUALIDAD

	2023	2024	2025	2026	2027
IMPORTE MÁXIMO SUBVENCIONABLE	2.071,19 €	2.071,19 €	2.071,19 €	2.071,19 €	2.071,19 €
IMPORTE MEDIO DE TRANSFERENCIA (€/ha)	116,29 €	116,29 €	116,29 €	116,29 €	116,29 €

RESUMEN DE UNIDADES

Cód	GRUPO DE PAGO	Sup. Dec. Admisible (ha)	Sup. Comprometida (ha)	Sup. ajustada compromiso (I) (ha)	% sobredec.	Sup. Propuesta (ha)	Importe Declarado	Importe Topado	Importe Propuesto	Importe tras sobredec.
426	HERBÁCEOS	10,74		10,74	0,00	10,74	1.623,57	1.623,57	1.623,57	1.623,57
432	FRUTALES SECANO	2,07		2,07	0,00	2,07	447,62	447,62	447,62	447,62
434	HERBÁCEOS NO ELEGIBLES	5,00		5,00	0,00	5,00	0,00	0,00	0,00	0,00
TOTAL		17,81	17,81	17,81		17,81	2.071,19	2.071,19	2.071,19	2.071,19

APLICACIÓN DE REDUCCIONES Y PENALIZACIONES

GRUPO DE PAGO	Importe Calculado	Importe prereduc.	Criterios de subvencionabilidad y compromisos	Presentación tardía	Omisión declaración	Condicionabilidad	IMPORTE (Euros) PROPUESTO
FRUTALES SECANO	447,62	447,62	0,00	0,00	0,00	0,00	447,62
HERBÁCEOS	1.623,57	1.623,57	0,00	0,00	0,00	0,00	1.623,57
HERBÁCEOS NO ELEGIBLES	0,00	0,00	0,00	0,00	0,00	0,00	0,00
TOTAL	2.071,19	2.071,19					2.071,19

RESUMEN DE PAGOS

	IMPORTE (Euros)			
	PROPUESTO	FEADER (Eje 2)	MAPA	CAPADR
TOTAL	2.071,19	1.760,51	203,18	107,50

RECINTOS PROPUESTOS

REF.	REFERENCIA SIGPAC	CULTIVO	DESCRIPCIÓN CULTIVO	S/R	G.PAGO	PEND. MEDIA (%)	SUP. DEC. ADMISIBLE (ha)	SUP. COMPROM. (ha)	SUP. AJUSTADA COMPROM. (I) (ha)	SUP. CONV. SIGPAC (ha)	SUP. CERTIF. (ha)	SUP. CAMPO (ha)	SUP. CAMPO DETER. CULT. DECLARADO (ha)	SUP. DEC. REDUCIDA (ha)	SUP. PROPUESTA (ha)
-1598381	18-167-006-00044-020	5000	CEBADA-SIN VARIEDAD	S	426	10,70	3,27	3,27	3,27	3,27	3,27	3,27	3,27	3,27	3,27
-1598378	18-167-006-00044-022	8019	AVENA-HAMEL	S	426	8,80	0,74	0,74	0,74	0,74	0,74	0,74	0,74	0,74	0,74
-1594684	18-167-006-00044-032	5000	CEBADA-SIN VARIEDAD	S	426	7,00	2,70	2,70	2,70	2,70	2,70	2,70	2,70	2,70	2,70
-1594414	18-167-006-00044-030	40000	GUISANTES-SIN VARIEDAD	S	426	16,40	0,61	0,61	0,61	0,61	0,61	0,61	0,61	0,61	0,61
6917910	18-167-006-00044-020	40000	GUISANTES-SIN VARIEDAD	S	426	10,70	1,23	1,23	1,23	1,23	1,23	1,23	1,23	1,23	1,23
6917935	18-167-006-00044-020	5000	CEBADA-SIN VARIEDAD	S	426	10,70	2,19	2,19	2,19	2,19	2,19	2,19	2,19	2,19	2,19
-1594705	18-167-024-00111-001	104020	ALMENDROS-GUARA	S	432	14,50	2,07	2,07	2,07	2,07	2,07	2,07	2,07	2,07	2,07
-1594421	18-167-006-00044-020	20000	BARBECHO TRADICIONAL-SIN VARIEDAD	S	434	10,70	2,25	2,25	2,25	2,25	2,25	2,25	2,25	2,25	2,25
6917865	18-167-006-00044-032	20000	BARBECHO TRADICIONAL-SIN VARIEDAD	S	434	7,00	2,75	2,75	2,75	2,75	2,75	2,75	2,75	2,75	2,75

INCIDENCIAS

INCIDENCIA DESCRIPCIÓN

100421 Recinto declarado por error para una operación de la 6503, que se ha corregido de oficio marcando la operación correcta, de acuerdo con la fecha de inscripción del recinto en la producción ecológica.
 Ref.-1594705 Recinto:18-167-024-00111-00001 Cultivo:104020 ALMENDROS-GUARA Secano

(1) Superficie declarada admisible ajustada con la superficie comprometida.
 (2) Factor de penalización valorando el alcance para el tipo de compromiso.

Puede verificar la integridad de una copia de este documento mediante la lectura del código QR adjunto o mediante el acceso a la dirección https://ws050.juntadeandalucia.es/verificarFirma indicando el código de VERIFICACIÓN					
FIRMADO POR	JUAN JOSE SOLER GARCIA		FECHA		03/07/2024
	ROCIO GUIJARRO MILLAN				
VERIFICACIÓN	Pk2jm6MP8Q4FQJJZRRTHBNMQA26B8		PÁGINA		2616/3256



APELLIDOS Y NOMBRE / RAZÓN SOCIAL

ROMAN ARIAS JOSE MANUEL

NIF
****6892*

EXPEDIENTE
1085815

ANUALIDAD DE PAGO
1ª

IMPORTE POR ANUALIDAD

	2023	2024	2025	2026	2027
IMPORTE MÁXIMO SUBVENCIONABLE	2.416,01 €	2.416,01 €	2.416,01 €	2.416,01 €	2.416,01 €
IMPORTE MEDIO DE TRANSFERENCIA (€/ha)	324,73 €	324,73 €	324,73 €	324,73 €	324,73 €

RESUMEN DE UNIDADES

Cód	GRUPO DE PAGO	Sup. Dec. Admisible (ha)	Sup. Comprometida (ha)	Sup. ajustada compromiso (I) (ha)	% sobredec.	Sup. Propuesta (ha)	Importe Declarado	Importe Topado	Importe Propuesto	Importe tras sobredec.
432	FRUTALES SECANO	1,39		1,39	0,00	1,39	300,57	300,57	300,57	300,57
433	FRUTALES REGADÍO	6,05		6,05	0,00	6,05	2.115,44	2.115,44	2.115,44	2.115,44
TOTAL		7,44	7,44	7,44		7,44	2.416,01	2.416,01	2.416,01	2.416,01

APLICACIÓN DE REDUCCIONES Y PENALIZACIONES

GRUPO DE PAGO	Importe Calculado	Importe prereduc.	Criterios de subvencionabilidad y compromisos	Presentación tardía	Omisión declaración	Condicionalidad	IMPORTE (Euros)
							PROPUESTO
FRUTALES REGADÍO	2.115,44	2.115,44	0,00	0,00	0,00	0,00	2.115,44
FRUTALES SECANO	300,57	300,57	0,00	0,00	0,00	0,00	300,57
TOTAL	2.416,01	2.416,01					2.416,01

RESUMEN DE PAGOS

PROPUESTO	IMPORTE (Euros)			
	PROPUESTO	FEADER (Eje 2)	MAPA	CAPADR
PROPUESTO	2.416,01	2.053,60	237,01	125,40

RECINTOS PROPUESTOS

REF.	REFERENCIA SIGPAC	CULTIVO	DESCRIPCIÓN CULTIVO	S/R	G.PAGO	PEND. MEDIA (%)	SUP. DEC. ADMISIBLE (ha)	SUP. COMPROM. (ha)	SUP. AJUSTADA COMPR.(I) (ha)	SUP. CONV. SIGPAC (ha)	SUP. CERTIF. (ha)	SUP. CAMPO (ha)	SUP. CAMPO DETER. CULT. DECLARADO (ha)	SUP. DEC. REDUCIDA (ha)	SUP. PROPUESTA (ha)
170000006045229	18-167-008-00277-002	104020	ALMENDROS-GUARA	S	432	11,00	1,39	1,39	1,39	1,39	1,39			1,39	1,39
170000006045237	18-167-005-00558-002	104020	ALMENDROS-GUARA	R	433	3,60	6,05	6,05	6,05	6,05	6,05			6,05	6,05

(1) Superficie declarada admisible ajustada con la superficie comprometida.
(2) Factor de penalización valorando el alcance para el tipo de compromiso.

Puede verificar la integridad de una copia de este documento mediante la lectura del código QR adjunto o mediante el acceso a la dirección <https://ws050.juntadeandalucia.es/verificarFirma> indicando el código de VERIFICACIÓN

FIRMADO POR	JUAN JOSE SOLER GARCIA	FECHA	03/07/2024	
	ROCIO GUIJARRO MILLAN			
VERIFICACIÓN	Pk2jm6MP8Q4FQJJZRRTHBNMQA26B8	PÁGINA	2617/3256	



APELLIDOS Y NOMBRE / RAZÓN SOCIAL

ROMAN GOMEZ MARIA PILAR

NIF
***2122*

EXPEDIENTE
1029713

ANUALIDAD DE PAGO
1ª

IMPORTE POR ANUALIDAD

	2023	2024	2025	2026	2027
IMPORTE MÁXIMO SUBVENCIONABLE	2.783,01 €	2.783,01 €	2.783,01 €	2.783,01 €	2.783,01 €
IMPORTE MEDIO DE TRANSFERENCIA (€/ha)	216,24 €	216,24 €	216,24 €	216,24 €	216,24 €

RESUMEN DE UNIDADES

Cód	GRUPO DE PAGO	Sup. Dec. Admisible (ha)	Sup. Comprometida (ha)	Sup. ajustada compromiso (1) (ha)	% sobredec.	Sup. Propuesta (ha)	Importe Declarado	Importe Topado	Importe Propuesto	Importe tras sobredec.
432	FRUTALES SECANO	12,87		12,87	0,00	12,87	2.783,01	2.783,01	2.783,01	2.783,01
TOTAL		12,87	12,87	12,87		12,87	2.783,01	2.783,01	2.783,01	2.783,01

APLICACIÓN DE REDUCCIONES Y PENALIZACIONES

GRUPO DE PAGO	Importe Calculado	Importe prereduc.	Criterios de subvencionabilidad y compromisos	Presentación tardía	Omisión declaración	Condicionabilidad	IMPORTE (Euros) PROPUESTO
FRUTALES SECANO	2.783,01	2.783,01	0,00	0,00	0,00	0,00	2.783,01
TOTAL	2.783,01	2.783,01					2.783,01

RESUMEN DE PAGOS

	IMPORTE (Euros)			
	PROPUESTO	FEADER (Eje 2)	MAPA	CAPADR
PROPUESTO	2.783,01	2.365,56	273,01	144,44

RECINTOS PROPUESTOS

REF.	REFERENCIA SIGPAC	CULTIVO	DESCRIPCIÓN CULTIVO	S/R	G.PAGO	PEND. MEDIA (%)	SUP. DEC. ADMISIBLE (ha)	SUP. COMPROM. (ha)	SUP. AJUSTADA COMPROM. (1) (ha)	SUP. CONV. SIGPAC (ha)	SUP. CERTIE. (ha)	SUP. CAMPO (ha)	SUP. CAMPO DETER. CULT. DECLARADO (ha)	SUP. DEC. REDUCIDA (ha)	SUP. PROPUESTA (ha)
170000002303565	18-100-016-00033-001	104007	ALMENDROS-COMUNA	S	432	6,20	4,18	4,18	4,18		4,18			4,18	4,18
170000002303566	18-167-003-00383-002	104020	ALMENDROS-GUARA	S	432	1,90	0,34	0,34	0,34		0,34			0,34	0,34
170000002303567	18-167-005-00122-001	104007	ALMENDROS-COMUNA	S	432	1,20	2,35	2,35	2,35		2,35			2,35	2,35
170000002303568	18-167-008-00397-001	104020	ALMENDROS-GUARA	S	432	3,40	2,06	2,06	2,06		2,06			2,06	2,06
170000002303569	18-167-008-00407-001	104020	ALMENDROS-GUARA	S	432	5,20	1,27	1,27	1,27		1,27			1,27	1,27
170000002303570	18-167-003-00078-001	104020	ALMENDROS-GUARA	S	432	3,60	0,36	0,36	0,36		0,36			0,36	0,36
170000002303571	18-167-003-00068-001	104043	ALMENDROS-VAIRO	S	432	2,90	0,48	0,48	0,48		0,48			0,48	0,48
170000002303572	18-167-003-00290-001	104020	ALMENDROS-GUARA	S	432	1,90	1,27	1,27	1,27		1,27			1,27	1,27
170000002303573	18-167-003-00383-001	104020	ALMENDROS-GUARA	S	432	2,40	0,56	0,56	0,56		0,56			0,56	0,56

(1) Superficie declarada admisible ajustada con la superficie comprometida.
(2) Factor de penalización valorando el alcance para el tipo de compromiso.

Puede verificar la integridad de una copia de este documento mediante la lectura del código QR adjunto o mediante el acceso a la dirección <https://ws050.juntadeandalucia.es/verificarFirma> indicando el código de VERIFICACIÓN

FIRMADO POR	JUAN JOSE SOLER GARCIA	FECHA	03/07/2024	
	ROCIO GUIJARRO MILLAN			
VERIFICACIÓN	Pk2jm6MP8Q4FQJJZRRTHBNMQA26B8	PÁGINA	2618/3256	



APELLIDOS Y NOMBRE / RAZÓN SOCIAL

ROMAN MARIN FRANCISCO JAVIER

NIF
****2811*

EXPEDIENTE
1236422

ANUALIDAD DE PAGO
1ª

IMPORTE POR ANUALIDAD

	2023	2024	2025	2026	2027
IMPORTE MÁXIMO SUBVENCIONABLE	23.766,60 €	23.766,60 €	23.766,60 €	23.766,60 €	23.766,60 €
IMPORTE MEDIO DE TRANSFERENCIA (€/ha)	157,39 €	157,39 €	157,39 €	157,39 €	157,39 €

RESUMEN DE UNIDADES

Cód	GRUPO DE PAGO	Sup. Dec. Admisible (ha)	Sup. Comprometida (ha)	Sup. ajustada compromiso (1) (ha)	% sobredec.	Sup. Propuesta (ha)	Importe Declarado	Importe Topado	Importe Propuesto	Importe tras sobredec.
426	HERBÁCEOS	101,46		100,00	0,00	100,00	15.117,00	15.117,00	15.117,00	15.117,00
432	FRUTALES SECANO	54,07		40,00	0,00	40,00	8.649,60	8.649,60	8.649,60	8.649,60
434	HERBÁCEOS NO ELEGIBLES	11,02		11,00	0,00	11,00	0,00	0,00	0,00	0,00
TOTAL		166,55	151,00	151,00		151,00	23.766,60	23.766,60	23.766,60	23.766,60

APLICACIÓN DE REDUCCIONES Y PENALIZACIONES

GRUPO DE PAGO	Importe Calculado	Importe prereduc.	Criterios de subvencionabilidad y compromisos	Presentación tardía	Omisión declaración	Condicionalidad	IMPORTE (Euros)
							PROPUESTO
FRUTALES SECANO	8.649,60	8.649,60	0,00	0,00	0,00	0,00	8.649,60
HERBÁCEOS	15.117,00	15.117,00	0,00	0,00	0,00	0,00	15.117,00
HERBÁCEOS NO ELEGIBLES	0,00	0,00	0,00	0,00	0,00	0,00	0,00
TOTAL	23.766,60	23.766,60					23.766,60

RESUMEN DE PAGOS

PROPUESTO	IMPORTE (Euros)			
	PROPUESTO	FEADER (Eje 2)	MAPA	CAPADR
	23.766,60	20.201,61	2.331,51	1.233,48

(1) Superficie declarada admisible ajustada con la superficie comprometida.
(2) Factor de penalización valorando el alcance para el tipo de compromiso.

Puede verificar la integridad de una copia de este documento mediante la lectura del código QR adjunto o mediante el acceso a la dirección <https://ws050.juntadeandalucia.es/verificarFirma> indicando el código de VERIFICACIÓN

FIRMADO POR	JUAN JOSE SOLER GARCIA	FECHA	03/07/2024	
	ROCIO GUIJARRO MILLAN			
VERIFICACIÓN	Pk2jm6MP8Q4FQJJZRRTHBNMQA26B8	PÁGINA	2619/3256	



RECINTOS PROPUESTOS

REF.	REFERENCIA SIGPAC	CULTIVO	DESCRIPCIÓN CULTIVO	S/R	G.PAGO	PEND. MEDIA (%)	SUP. DEC. ADMISIBLE (ha)	SUP. COMPROM. (ha)	SUP. AJUSTADA COMPR.(1) (ha)	SUP. CONV. SIGPAC (ha)	SUP. CERTIF. (ha)	SUP. CAMPO (ha)	SUP. CAMPO DETER. CULT. DECLARADO (ha)	SUP. DEC. REDUCIDA (ha)	SUP. PROPUESTA (ha)
-162231	18-167-017-00122-011	1000	TRIGO BLANDO-SIN VARIEDAD	S	426	4,40	0,13	0,13	0,13		0,13			0,13	0,13
-587609	18-167-017-00122-001	40000	GUISANTES-SIN VARIEDAD	R	426	3,70	1,97	1,97	1,97		2,24			1,97	1,97
5100994	18-167-017-00255-001	5000	CEBADA-SIN VARIEDAD	S	426	1,10	8,48	8,48	8,48		8,48			8,48	8,48
6929187	18-167-017-00122-003	1000	TRIGO BLANDO-SIN VARIEDAD	R	426	5,40	2,79	2,79	2,79		2,79			2,79	2,79
6929190	18-167-017-00122-002	1000	TRIGO BLANDO-SIN VARIEDAD	R	426	5,40	2,80	2,80	2,80		2,80			2,80	2,80
6929193	18-167-017-00122-008	1000	TRIGO BLANDO-SIN VARIEDAD	R	426	3,80	0,53	0,53	0,53		0,53			0,53	0,53
6929201	18-167-017-00122-009	1000	TRIGO BLANDO-SIN VARIEDAD	S	426	7,50	0,20	0,20	0,20		0,20			0,20	0,20
6929204	18-167-018-00254-001	5000	CEBADA-SIN VARIEDAD	R	426	1,00	1,62	1,62	1,62		1,62			1,62	1,62
6929205	18-167-018-00058-001	40000	GUISANTES-SIN VARIEDAD	R	426	2,00	1,60	1,60	1,60		1,60			1,60	1,60
6929206	18-167-018-00257-001	5000	CEBADA-SIN VARIEDAD	R	426	1,30	1,59	1,59	1,59		1,59			1,59	1,59
1700000007040115	18-167-009-00082-001	5000	CEBADA-SIN VARIEDAD	S	426	2,90	1,13	1,13	1,13		1,13			1,13	1,13
1700000007236087	18-167-017-00216-001	5000	CEBADA-SIN VARIEDAD	S	426	1,80	4,06	4,06	4,06		4,06			4,06	4,06
1700000007236088	18-167-014-00011-001	5000	CEBADA-SIN VARIEDAD	S	426	1,80	13,30	13,30	13,30		13,30			13,30	13,30
1700000007236089	18-167-017-00215-001	5000	CEBADA-SIN VARIEDAD	S	426	1,20	2,45	2,45	2,45		2,45			2,45	2,45
1700000007236090	18-167-017-00226-001	5000	CEBADA-SIN VARIEDAD	S	426	0,90	0,21	0,21	0,21		0,21			0,21	0,21
1700000007236091	18-167-017-00122-001	1000	TRIGO BLANDO-SIN VARIEDAD	R	426	3,70	11,60	11,60	11,60		13,19			11,60	11,60
1700000007236092	18-167-017-00225-001	5000	CEBADA-SIN VARIEDAD	S	426	1,20	9,02	9,02	9,02		9,02			9,02	9,02
1700000007236093	18-167-017-00152-001	40000	GUISANTES-SIN VARIEDAD	S	426	2,00	16,20	16,20	16,20		16,20			16,20	16,20
1700000007236097	18-167-017-00170-001	5000	CEBADA-SIN VARIEDAD	S	426	3,70	7,25	7,25	7,25		7,25			7,25	7,25
1700000007236099	18-167-017-00151-001	8000	AVENA-SIN VARIEDAD	S	426	1,90	14,53	14,53	14,53		14,53			14,53	14,53
-1138763	18-167-021-00349-007	104007	ALMENDROS-COMUNA	S	432	6,80	0,06	0,06	0,06		0,06			0,06	0,06
-1138762	18-167-021-00349-006	104007	ALMENDROS-COMUNA	S	432	17,70	0,13	0,13	0,13		0,13			0,13	0,13
-1138761	18-167-021-00349-003	104007	ALMENDROS-COMUNA	S	432	11,90	0,18	0,18	0,18		0,18			0,18	0,18
-1107165	18-100-017-00049-006	104090	ALMENDROS-FILIPO CEO	S	432	7,30	0,06	0,06	0,06		0,06			0,06	0,06
-1107159	18-100-017-00049-035	104090	ALMENDROS-FILIPO CEO	S	432	7,10	0,28	0,28	0,28		0,28			0,28	0,28
-1107155	18-100-017-00033-004	104020	ALMENDROS-GUARA	S	432	12,60	0,83	0,83	0,83		0,83			0,83	0,83
-1106969	18-100-017-00049-041	104090	ALMENDROS-FILIPO CEO	S	432	8,70	0,31	0,31	0,31		0,31			0,31	0,31
5086710	18-167-009-00068-001	104057	ALMENDROS-AVIJOR	S	432	4,50	6,17	6,17	6,17		6,17			6,17	6,17
1700000007053624	18-100-017-00033-002	104057	ALMENDROS-AVIJOR	S	432	10,80	1,34	1,34	1,34		1,34			1,34	1,34
1700000007053625	18-100-017-00033-014	104022	ALMENDROS-LARGUETA	S	432	11,90	0,12	0,12	0,12		0,12			0,12	0,12
1700000007053626	18-100-017-00033-015	104022	ALMENDROS-LARGUETA	S	432	14,00	0,08	0,08	0,08		0,08			0,08	0,08
1700000007053631	18-100-017-00033-012	104022	ALMENDROS-LARGUETA	S	432	15,80	0,06	0,06	0,06		0,06			0,06	0,06
1700000007053632	18-100-017-00033-013	104022	ALMENDROS-LARGUETA	S	432	19,10	0,11	0,11	0,11		0,11			0,11	0,11
1700000007053636	18-100-017-00049-003	104020	ALMENDROS-GUARA	S	432	6,50	18,89	18,87	18,87		18,87			18,87	18,87
1700000007053637	18-100-017-00049-010	104090	ALMENDROS-FILIPO CEO	S	432	8,00	14,08	14,06	14,06		14,06			14,06	14,06
1700000007053638	18-100-017-00033-003	104057	ALMENDROS-AVIJOR	S	432	11,60	6,23	6,21	6,21		6,21			6,21	6,21
1700000007053639	18-100-017-00033-016	104022	ALMENDROS-LARGUETA	S	432	13,20	0,13	0,13	0,13		0,13			0,13	0,13
1700000007053641	18-167-021-00349-001	104022	ALMENDROS-LARGUETA	S	432	13,40	1,41	1,41	1,41		1,41			1,41	1,41
1700000007236119	18-167-024-00365-001	104007	ALMENDROS-COMUNA	S	432	23,20	0,29	0,29	0,29		0,29			0,29	0,29
1700000007236120	18-167-024-00367-001	104007	ALMENDROS-COMUNA	S	432	16,00	0,21	0,21	0,21		0,21			0,21	0,21
1700000007236121	18-167-021-00359-001	104022	ALMENDROS-LARGUETA	S	432	14,90	2,68	2,68	2,68		2,68			2,68	2,68
1700000007236122	18-167-021-00386-001	104022	ALMENDROS-LARGUETA	S	432	14,80	0,39	0,39	0,39		0,39			0,39	0,39
1700000007236123	18-167-024-00367-003	104007	ALMENDROS-COMUNA	S	432	18,10	0,03	0,03	0,03		0,03			0,03	0,03
-1363265	18-167-017-00122-001	20000	BARBECHO TRADICIONAL-SIN VARIEDAD	R	434	3,70	1,79	1,79	1,79		2,03			1,79	1,79
-1363251	18-167-017-00122-001	20000	BARBECHO TRADICIONAL-SIN VARIEDAD	R	434	3,70	9,23	9,21	9,21		10,47			9,21	9,21

INCIDENCIAS


INCIDENCIA DESCRIPCIÓN

- 4272 Verifica que las líneas de declaración de las Solicitudes Únicas no tienen solapes con las líneas de Retroactividad Gráfica (ambas de la misma campaña) a nivel de expediente/línea de declaración gráfica de la solicitud.
Ref:-1363251 Recinto:18-167-017-00122-00001 Cultivo: - Agregado de la referencia del recinto.:0 Zona de la referencia del recinto.:0 Superficie solapada.:0,02 Id. Incid.:95946253
- 100402 Recinto solicitado no forma parte de ningún organismo de control autorizado para la producción ecológica en Andalucía o fecha de inscripción posterior al plazo establecido (Anexo I. Criterios de Subvencionabilidad. Orden 28 de marzo de 2023).
Ref:-1611466 Recinto:18-100-017-00062-00014 Cultivo:104090 ALMENDROS-FILIPO CEO Regadío
Ref:-1611467 Recinto:18-100-017-00062-00014 Cultivo:104090 ALMENDROS-FILIPO CEO Regadío
Ref:1700000007236095 Recinto:18-167-018-00314-00001 Cultivo:5000 CEBADA-SIN VARIEDAD Secano
- 100407 Explotación solicitada no forma parte de ningún organismo de control autorizado para la producción ecológica en Andalucía o fecha de inscripción posterior al plazo establecido (Anexo I. Criterios de Subvencionabilidad. Orden 28 de marzo de 2023).
Explotación:ES181640000178 Especie:CAPRINA
Explotación:ES181640000178 Especie:OVINA
- 100411 Recinto no admisible por no estar asociado en SIGGAN a una explotación ganadera admisible (Artículo 10 de la Orden de 28 de marzo de 2023).
Ref:-742749 Recinto:18-100-017-00033-00019 Cultivo:20000 BARBECHO TRADICIONAL-SIN VARIEDAD Secano
- 100424 Solicita recinto que no está comprometido para la operación.
Ref:-742749 Recinto:18-100-017-00033-00019 Cultivo:20000 BARBECHO TRADICIONAL-SIN VARIEDAD Secano
Ref:-1611466 Recinto:18-100-017-00062-00014 Cultivo:104090 ALMENDROS-FILIPO CEO Regadío

(1) Superficie declarada admisible ajustada con la superficie comprometida.
(2) Factor de penalización valorando el alcance para el tipo de compromiso.

Puede verificar la integridad de una copia de este documento mediante la lectura del código QR adjunto o mediante el acceso a la dirección <https://ws050.juntadeandalucia.es/verificarFirma> indicando el código de VERIFICACIÓN

FIRMADO POR	JUAN JOSE SOLER GARCIA	FECHA	03/07/2024
	ROCIO GUIJARRO MILLAN		
VERIFICACIÓN	Pk2jm6MP8Q4FQJJZRRTHBNBMA26B8	PÁGINA	2620/3256





INCIDENCIAS

INCIDENCIA DESCRIPCIÓN

Ref:-1611467 Recinto:18-100-017-00062-00014 Cultivo:104090 ALMENDROS-FILIPO CEO Regadio
Ref:1700000007236095 Recinto:18-167-018-00314-00001 Cultivo:5000 CEBADA-SIN VARIEDAD Secano

(1) Superficie declarada admisible ajustada con la superficie comprometida.
(2) Factor de penalización valorando el alcance para el tipo de compromiso.

Puede verificar la integridad de una copia de este documento mediante la lectura del código QR adjunto o mediante el acceso a la dirección <https://ws050.juntadeandalucia.es/verificarFirma> indicando el código de VERIFICACIÓN

FIRMADO POR	JUAN JOSE SOLER GARCIA	FECHA	03/07/2024	
	ROCIO GUIJARRO MILLAN			
VERIFICACIÓN	Pk2jm6MP8Q4FQJJZRRTHBNMQA26B8	PÁGINA	2621/3256	



<u>APELLIDOS Y NOMBRE / RAZÓN SOCIAL</u>	<u>NIF</u>	<u>EXPEDIENTE</u>	<u>ANUALIDAD DE PAGO</u>
ROMAN MARIN JESUS	****4762*	1243880	1ª

<u>IMPORTE MÁXIMO SUBVENCIONABLE</u>	<u>2023</u>	<u>2024</u>	<u>2025</u>	<u>2026</u>	<u>2027</u>
IMPORTE MÁXIMO SUBVENCIONABLE	14.122,39 €	14.122,39 €	14.122,39 €	14.122,39 €	14.122,39 €
<u>IMPORTE MEDIO DE TRANSFERENCIA (€/ha)</u>	223,00 €	223,00 €	223,00 €	223,00 €	223,00 €

RESUMEN DE UNIDADES

<u>Cód</u>	<u>GRUPO DE PAGO</u>	<u>Sup. Dec. Admisible (ha)</u>	<u>Sup. Comprometida (ha)</u>	<u>Sup. ajustada compromiso (1) (ha)</u>	<u>% sobredec.</u>	<u>Sup. Propuesta (ha)</u>	<u>Importe Declarado</u>	<u>Importe Topado</u>	<u>Importe Propuesto</u>	<u>Importe tras sobredec.</u>
426	HERBÁCEOS	19,30		19,30	0,00	19,30	2.917,58	2.917,58	2.917,58	2.917,58
432	FRUTALES SECANO	31,41		31,41	0,00	31,41	6.792,10	6.792,10	6.792,10	6.792,10
433	FRUTALES REGADÍO	12,62		12,62	0,00	12,62	4.412,71	4.412,71	4.412,71	4.412,71
TOTAL		63,33	63,33	63,33		63,33	14.122,39	14.122,39	14.122,39	14.122,39

APLICACIÓN DE REDUCCIONES Y PENALIZACIONES

<u>GRUPO DE PAGO</u>	<u>Importe Calculado</u>	<u>Importe prereduc.</u>	<u>Criterios de subvencionabilidad y compromisos</u>	<u>Presentación tardía</u>	<u>Omisión declaración</u>	<u>Condicionabilidad</u>	<u>IMPORTE (Euros) PROPUESTO</u>
FRUTALES REGADÍO	4.412,71	4.412,71	0,00	0,00	0,00	0,00	4.412,71
FRUTALES SECANO	6.792,10	6.792,10	0,00	0,00	0,00	0,00	6.792,10
HERBÁCEOS	2.917,58	2.917,58	0,00	0,00	0,00	0,00	2.917,58
TOTAL	14.122,39	14.122,39					14.122,39

RESUMEN DE PAGOS

	<u>PROPUESTO</u>	<u>IMPORTE (Euros) FEADER (Eje 2)</u>	<u>MAPA</u>	<u>CAPADR</u>
PROPUESTO	14.122,39	12.004,03	1.385,41	732,95

RECINTOS PROPUESTOS

<u>REF.</u>	<u>REFERENCIA SIGPAC</u>	<u>CULTIVO DESCRIPCIÓN CULTIVO</u>	<u>S/R G.PAGO</u>	<u>PEND. MEDIA (%)</u>	<u>SUP. DEC. ADMISIBLE (ha)</u>	<u>SUP. COMPROM. (ha)</u>	<u>SUP. AJUSTADA COMPROM. (ha)</u>	<u>SUP. CONV. SIGPAC (ha)</u>	<u>SUP. CERTIF. (ha)</u>	<u>SUP. CAMPO (ha)</u>	<u>SUP. CAMPO DETER. CULT. DECLARADO (ha)</u>	<u>SUP. DEC. REDUCIDA (ha)</u>	<u>SUP. PROPUESTA (ha)</u>
-1613147	18-167-012-00075-002	5000 CEBADA-SIN VARIEDAD	S 426	1,70	1,94	1,94	1,94		1,94			1,94	1,94
-562813	18-167-018-00077-001	8000 AVENA-SIN VARIEDAD	R 426	2,00	0,42	0,42	0,42		0,42			0,42	0,42
-562789	18-167-020-00139-001	5000 CEBADA-SIN VARIEDAD	R 426	1,60	1,93	1,93	1,93		1,93			1,93	1,93
-562788	18-167-018-00030-001	5000 CEBADA-SIN VARIEDAD	R 426	2,50	0,29	0,29	0,29		0,29			0,29	0,29
6929208	18-167-012-00075-002	5000 CEBADA-SIN VARIEDAD	S 426	1,70	3,60	3,60	3,60		3,60			3,60	3,60
1700000007172084	18-167-020-00138-001	5000 CEBADA-SIN VARIEDAD	R 426	2,50	2,05	2,05	2,05		2,05			2,05	2,05
1700000007172086	18-167-020-00129-001	5000 CEBADA-SIN VARIEDAD	R 426	1,10	0,67	0,67	0,67		0,67			0,67	0,67
1700000007172090	18-167-018-00078-001	8000 AVENA-SIN VARIEDAD	R 426	1,80	1,33	1,33	1,33		1,33			1,33	1,33
1700000007172091	18-167-020-00124-001	40000 GUI SANTES-SIN VARIEDAD	R 426	1,50	3,15	3,15	3,15		3,15			3,15	3,15
1700000007172094	18-167-018-00080-001	8000 AVENA-SIN VARIEDAD	R 426	2,10	1,71	1,71	1,71		1,71			1,71	1,71
1700000007172098	18-167-018-00295-001	5000 CEBADA-SIN VARIEDAD	R 426	1,30	2,21	2,21	2,21		2,21			2,21	2,21
1700000007236114	18-167-012-00075-001	104020 ALMENDROS-GUARA	S 432	4,30	6,32	6,32	6,32		6,32			6,32	6,32
1700000007236115	18-167-012-00085-001	104020 ALMENDROS-GUARA	S 432	2,50	2,92	2,92	2,92		2,92			2,92	2,92
1700000007236116	18-167-014-00011-002	104020 ALMENDROS-GUARA	S 432	5,00	13,00	13,00	13,00		13,00			13,00	13,00
1700000007236117	18-167-012-00078-001	104020 ALMENDROS-GUARA	S 432	5,70	6,31	6,31	6,31		6,31			6,31	6,31
1700000007236118	18-167-012-00079-001	104026 ALMENDROS-MARTA	S 432	2,60	2,86	2,86	2,86		2,86			2,86	2,86
-1121558	18-167-020-00045-001	104020 ALMENDROS-GUARA	R 433	2,00	4,86	4,86	4,86		4,86			4,86	4,86
1700000007172085	18-167-020-00039-002	104020 ALMENDROS-GUARA	R 433	2,20	1,14	1,14	1,14		1,14			1,14	1,14
1700000007172088	18-167-018-00095-001	104020 ALMENDROS-GUARA	R 433	2,50	3,11	3,11	3,11		3,11			3,11	3,11
1700000007172089	18-167-018-00097-001	104020 ALMENDROS-GUARA	R 433	2,70	0,36	0,36	0,36		0,36			0,36	0,36
1700000007172092	18-167-020-00101-001	104020 ALMENDROS-GUARA	R 433	5,30	0,80	0,80	0,80		0,80			0,80	0,80
1700000007172093	18-167-020-00102-001	104020 ALMENDROS-GUARA	R 433	2,40	0,80	0,80	0,80		0,80			0,80	0,80
1700000007172097	18-167-018-00099-001	104020 ALMENDROS-GUARA	R 433	2,50	0,52	0,52	0,52		0,52			0,52	0,52
1700000007172099	18-167-020-00046-001	104020 ALMENDROS-GUARA	R 433	4,40	1,03	1,03	1,03		1,03			1,03	1,03

(1) Superficie declarada admisible ajustada con la superficie comprometida.
 (2) Factor de penalización valorando el alcance para el tipo de compromiso.

Puede verificar la integridad de una copia de este documento mediante la lectura del código QR adjunto o mediante el acceso a la dirección <https://ws050.juntadeandalucia.es/verificarFirma> indicando el código de VERIFICACIÓN

FIRMADO POR	JUAN JOSE SOLER GARCIA	FECHA	03/07/2024
	ROCIO GUIJARRO MILLAN		
VERIFICACIÓN	Pk2jm6MP8Q4FQJJZRRTHBNMQA26B8	PÁGINA	2622/3256





APELLIDOS Y NOMBRE / RAZÓN SOCIAL

ROMAN MARTINEZ FRANCISCO

NIF
****5924*

EXPEDIENTE
1206205

ANUALIDAD DE PAGO
1ª

IMPORTE POR ANUALIDAD

	2023	2024	2025	2026	2027
IMPORTE MÁXIMO SUBVENCIONABLE	14.488,08 €	14.488,08 €	14.488,08 €	14.488,08 €	14.488,08 €
IMPORTE MEDIO DE TRANSFERENCIA (€/ha)	342,35 €	342,35 €	342,35 €	342,35 €	342,35 €

RESUMEN DE UNIDADES

Cód	GRUPO DE PAGO	Sup. Dec. Admisible (ha)	Sup. Comprometida (ha)	Sup. ajustada compromiso (1) (ha)	% sobredec.	Sup. Propuesta (ha)	Importe Declarado	Importe Topado	Importe Propuesto	Importe tras sobredec.
432	FRUTALES SECANO	2,32		2,32	0,00	2,32	501,68	501,68	501,68	501,68
433	FRUTALES REGADÍO	51,87		40,00	0,00	40,00	13.986,40	13.986,40	13.986,40	13.986,40
TOTAL		54,19	42,32	42,32		42,32	14.488,08	14.488,08	14.488,08	14.488,08

APLICACIÓN DE REDUCCIONES Y PENALIZACIONES

GRUPO DE PAGO	Importe Calculado	Importe prereduc.	Criterios de subvencionabilidad y compromisos			Omisión declaración	Condicionalidad	PROPUESTO	IMPORTE (Euros)
			Presentación tardía	Presentación	Presentación				PROPUESTO
FRUTALES REGADÍO	13.986,40	13.986,40	0,00	0,00	0,00	0,00	0,00	13.986,40	
FRUTALES SECANO	501,68	501,68	0,00	0,00	0,00	0,00	0,00	501,68	
TOTAL	14.488,08	14.488,08						14.488,08	

RESUMEN DE PAGOS

PROPUESTO	IMPORTE (Euros)			
	PROPUESTO	FEADER (Eje 2)	MAPA	CAPADR
PROPUESTO	14.488,08	12.314,87	1.421,28	751,93

RECINTOS PROPUESTOS

REF.	REFERENCIA SIGPAC	CULTIVO	DESCRIPCIÓN CULTIVO	S/R	G.PAGO	PEND. MEDIA (%)	SUP. DEC. ADMISIBLE (ha)	SUP. COMPROM. (ha)	SUP. AJUSTADA COMPR.(1) (ha)	SUP. CONV. SIGPAC (ha)	SUP. CERTIF. (ha)	SUP. CAMPO (ha)	SUP. CAMPO DETER. CULT. DECLARADO (ha)	SUP. DEC. REDUCIDA (ha)	SUP. PROPUESTA (ha)
170000005593242	18-167-003-00248-001	104008	ALMENDROS-CONSTANTI	S	432	2,00	1,05	1,05	1,05		1,05			1,05	1,05
170000005593247	18-167-004-00038-012	104043	ALMENDROS-VAIRO	S	432	5,90	0,05	0,05	0,05		0,05			0,05	0,05
170000005593251	18-167-003-00366-001	104008	ALMENDROS-CONSTANTI	S	432	2,50	1,06	1,06	1,06		1,06			1,06	1,06
170000005593252	18-167-004-00038-011	104043	ALMENDROS-VAIRO	S	432	6,80	0,16	0,16	0,16		0,16			0,16	0,16
-1581558	18-167-004-00047-001	104043	ALMENDROS-VAIRO	R	433	9,10	1,33	1,33	1,33		1,33			1,33	1,33
170000005593243	18-167-004-00046-001	104043	ALMENDROS-VAIRO	R	433	9,30	21,75	21,75	21,75		21,75			21,75	21,75
170000005593244	18-167-004-00047-001	104025	ALMENDROS-MARINADA	R	433	9,10	28,79	28,79	28,79		28,79			28,79	28,79

(1) Superficie declarada admisible ajustada con la superficie comprometida.

(2) Factor de penalización valorando el alcance para el tipo de compromiso.

Puede verificar la integridad de una copia de este documento mediante la lectura del código QR adjunto o mediante el acceso a la dirección <https://ws050.juntadeandalucia.es/verificarFirma> indicando el código de VERIFICACIÓN

FIRMADO POR	JUAN JOSE SOLER GARCIA	FECHA	03/07/2024	
	ROCIO GUIJARRO MILLAN			
VERIFICACIÓN	Pk2jm6MP8Q4FQJJZRRTHBNMQA26B8	PÁGINA	2623/3256	



APELLIDOS Y NOMBRE / RAZÓN SOCIAL

ROMAN MURCIA ENCARNACION

NIF

****3590*

EXPEDIENTE

1193646

ANUALIDAD DE PAGO

1ª

IMPORTE POR ANUALIDAD

	2023	2024	2025	2026	2027
IMPORTE MÁXIMO SUBVENCIONABLE	8.649,60 €	8.649,60 €	8.649,60 €	8.649,60 €	8.649,60 €
IMPORTE MEDIO DE TRANSFERENCIA (€/ha)	216,24 €	216,24 €	216,24 €	216,24 €	216,24 €

RESUMEN DE UNIDADES

Cód	GRUPO DE PAGO	Sup. Admisible (ha)	Sup. Comprometida (ha)	Sup. ajustada compromiso (I) (ha)	% sobredec.	Sup. Propuesta (ha)	Importe Declarado	Importe Topado	Importe Propuesto	Importe tras sobredec.
432	FRUTALES SECANO	52,84		40,00	0,00	40,00	8.649,60	8.649,60	8.649,60	8.649,60
TOTAL		52,84	40,00	40,00		40,00	8.649,60	8.649,60	8.649,60	8.649,60

APLICACIÓN DE REDUCCIONES Y PENALIZACIONES

GRUPO DE PAGO	Importe Calculado	Importe prerreduc.	Criterios de subvencionabilidad y compromisos	Presentación tardía	Omisión declaración	Condicionalidad	IMPORTE (Euros) PROPUESTO
FRUTALES SECANO	8.649,60	8.649,60	0,00	0,00	0,00	0,00	8.649,60
TOTAL	8.649,60	8.649,60					8.649,60

RESUMEN DE PAGOS

	IMPORTE (Euros)			
	PROPUESTO	FEADER (Eje 2)	MAPA	CAPADR
PROPUESTO	8.649,60	7.352,16	848,53	448,91

RECINTOS PROPUESTOS

REF.	REFERENCIA SIGPAC	CULTIVO DESCRIPCIÓN CULTIVO	S/R	G.PAGO	PEND. MEDIA (€)	SUP. DEC. ADMISIBLE (ha)	SUP. COMPROM. (ha)	SUP. AJUSTADA COMPROM. (I) (ha)	SUP. CONV. SIGPAC (ha)	SUP. CERTIE (ha)	SUP. CAMPO (ha)	SUP. CAMPO DETER. CULT. DECLARADO (ha)	SUP. DEC. REDUCIDA (ha)	SUP. PROPUESTA (ha)
-1587536	18-057-039-00182-002	104014 ALMENDROS-FERRAGNES	S	432	10,80	5,52	5,52	5,52		5,52			5,52	5,52
-100266	18-057-036-00107-012	104042 ALMENDROS-TUONO	S	432	6,10	0,43	0,43	0,43		0,43			0,43	0,43
1700000005668989	18-057-007-00040-001	104014 ALMENDROS-FERRAGNES	S	432	12,50	3,18	3,18	3,18		3,18			3,18	3,18
1700000005668992	18-057-036-00029-001	104014 ALMENDROS-FERRAGNES	S	432	2,20	2,89	2,89	2,89		2,89			2,89	2,89
1700000005668993	18-057-036-00028-001	104014 ALMENDROS-FERRAGNES	S	432	1,70	2,74	2,74	2,74		2,74			2,74	2,74
1700000005668994	18-057-033-00039-001	104020 ALMENDROS-GUARA	S	432	13,80	1,02	1,02	1,02		1,02			1,02	1,02
1700000005668995	18-057-033-00064-001	104022 ALMENDROS-LARGUETA	S	432	24,60	0,18	0,18	0,18		0,18			0,18	0,18
1700000005668996	18-057-031-00024-001	104020 ALMENDROS-GUARA	S	432	3,00	3,83	3,83	3,83		3,83			3,83	3,83
1700000005668997	18-057-031-00022-001	104014 ALMENDROS-FERRAGNES	S	432	2,40	2,46	2,46	2,46		2,46			2,46	2,46
1700000005668998	18-057-034-00317-001	104042 ALMENDROS-TUONO	S	432	17,00	0,33	0,33	0,33		0,33			0,33	0,33
1700000005668999	18-057-034-00318-002	104042 ALMENDROS-TUONO	S	432	8,50	0,34	0,34	0,34		0,34			0,34	0,34
1700000005669000	18-057-033-00064-002	104022 ALMENDROS-LARGUETA	S	432	13,40	2,51	2,51	2,51		2,51			2,51	2,51
1700000005669001	18-057-033-00064-004	104022 ALMENDROS-LARGUETA	S	432	11,50	0,04	0,04	0,04		0,04			0,04	0,04
1700000005669002	18-057-008-00099-001	104025 ALMENDROS-MARINADA	S	432	2,00	0,63	0,63	0,63		0,63			0,63	0,63
1700000005669003	18-057-008-00226-001	104014 ALMENDROS-FERRAGNES	S	432	2,20	3,26	3,26	3,26		3,26			3,26	3,26
1700000005669004	18-057-007-00041-001	104014 ALMENDROS-FERRAGNES	S	432	17,50	0,49	0,49	0,49		0,49			0,49	0,49
1700000005669005	18-057-008-00110-001	104014 ALMENDROS-FERRAGNES	S	432	2,90	1,44	1,44	1,44		1,44			1,44	1,44
1700000005669007	18-057-040-00030-001	104014 ALMENDROS-FERRAGNES	S	432	3,50	0,08	0,08	0,08		0,08			0,08	0,08
1700000005669008	18-057-039-00182-002	104014 ALMENDROS-FERRAGNES	S	432	10,80	6,43	6,43	6,43		6,43			6,43	6,43
1700000005669009	18-057-029-00068-001	104014 ALMENDROS-FERRAGNES	S	432	3,20	2,45	2,45	2,45		2,45			2,45	2,45
1700000005669010	18-057-008-00204-001	104014 ALMENDROS-FERRAGNES	S	432	1,20	1,04	1,04	1,04		1,04			1,04	1,04
1700000005669011	18-057-039-00182-004	104014 ALMENDROS-FERRAGNES	S	432	12,00	2,00	2,00	2,00		2,00			2,00	2,00
1700000005669012	18-057-029-00066-001	104014 ALMENDROS-FERRAGNES	S	432	4,50	2,83	2,83	2,83		2,83			2,83	2,83
1700000005669013	18-057-035-00130-001	104042 ALMENDROS-TUONO	S	432	2,80	4,83	4,83	4,83		4,83			4,83	4,83
1700000005669014	18-057-035-00122-001	104042 ALMENDROS-TUONO	S	432	5,10	0,26	0,26	0,26		0,26			0,26	0,26
1700000005669015	18-057-034-00334-001	104014 ALMENDROS-FERRAGNES	S	432	17,20	1,34	1,34	1,34		1,34			1,34	1,34
1700000005669016	18-057-035-00121-001	104042 ALMENDROS-TUONO	S	432	2,20	0,29	0,29	0,29		0,29			0,29	0,29

INCIDENCIAS

INCIDENCIA DESCRIPCIÓN

100424 Solicita recinto que no está comprometido para la operación.

Ref:1700000005668990 Recinto:18-057-036-00079-00002 Cultivo:104042 ALMENDROS-TUONO Regadío

Ref:-81375 Recinto:18-057-036-00079-00003 Cultivo:104042 ALMENDROS-TUONO Regadío

(1) Superficie declarada admisible ajustada con la superficie comprometida.
(2) Factor de penalización valorando el alcance para el tipo de compromiso.

Puede verificar la integridad de una copia de este documento mediante la lectura del código QR adjunto o mediante el acceso a la dirección <https://ws050.juntadeandalucia.es/verificarFirma> indicando el código de VERIFICACIÓN

FIRMADO POR	JUAN JOSE SOLER GARCIA	FECHA	03/07/2024	
	ROCIO GUIJARRO MILLAN			
VERIFICACIÓN	Pk2jm6MP8Q4FQJJZRRTHBNMQA26B8	PÁGINA	2624/3256	



APELLIDOS Y NOMBRE / RAZÓN SOCIAL

ROMAN PARRA CARMEN

NIF
***3367*

EXPEDIENTE
1231855

ANUALIDAD DE PAGO

1ª

IMPORTE POR ANUALIDAD

	2023	2024	2025	2026	2027
IMPORTE MÁXIMO SUBVENCIONABLE	8.249,56 €	8.249,56 €	8.249,56 €	8.249,56 €	8.249,56 €
IMPORTE MEDIO DE TRANSFERENCIA (€/ha)	216,24 €	216,24 €	216,24 €	216,24 €	216,24 €

RESUMEN DE UNIDADES

Cód	GRUPO DE PAGO	Sup. Dec. Admisible (ha)	Sup. Comprometida (ha)	Sup. ajustada compromiso (1) (ha)	% sobredec.	Sup. Propuesta (ha)	Importe Declarado	Importe Topado	Importe Propuesto	Importe tras sobredec.
432	FRUTALES SECANO	38,15		38,15	0,00	38,15	8.249,56	8.249,56	8.249,56	8.249,56
TOTAL		38,15	38,15	38,15		38,15	8.249,56	8.249,56	8.249,56	8.249,56

APLICACIÓN DE REDUCCIONES Y PENALIZACIONES

GRUPO DE PAGO	Importe Calculado	Importe prereduc.	Criterios de subvencionabilidad y compromisos	Presentación tardía	Omisión declaración	Condicionalidad	IMPORTE (Euros) PROPUESTO
FRUTALES SECANO	8.249,56	8.249,56	0,00	0,00	0,00	0,00	8.249,56
TOTAL	8.249,56	8.249,56					8.249,56

RESUMEN DE PAGOS

	IMPORTE (Euros)			
	PROPUESTO	FEADER (Eje 2)	MAPA	CAPADR
PROPUESTO	8.249,56	7.012,13	809,28	428,15

RECINTOS PROPUESTOS

REF.	REFERENCIA SIGPAC	CULTIVO	DESCRIPCIÓN CULTIVO	S/R	G.PAGO	PEND. MEDIA (%)	SUP. DEC. ADMISIBLE (ha)	SUP. COMPROM. (ha)	SUP. AJUSTADA COMPR.(1) (ha)	SUP. CONV. SIGPAC (ha)	SUP. CERTIE. (ha)	SUP. CAMPO (ha)	SUP. CAMPO DETER. CULT. DECLARADO (ha)	SUP. DEC. REDUCIDA (ha)	SUP. PROPUESTA (ha)
1700000003483016	18-167-018-00563-002	104043	ALMENDROS-VAIRO	S	432	10,40	4,29	4,29	4,29		4,29			4,29	4,29
1700000003483017	18-167-019-00126-001	104020	ALMENDROS-GUARA	S	432	9,50	4,72	4,72	4,72		4,72			4,72	4,72
1700000003483018	18-167-019-00127-001	104026	ALMENDROS-MARTA	S	432	8,20	10,08	10,08	10,08		10,08			10,08	10,08
1700000003483019	18-167-019-00128-001	104020	ALMENDROS-GUARA	S	432	9,40	12,01	12,01	12,01		12,01			12,01	12,01
1700000006908831	18-167-014-00156-001	104057	ALMENDROS-AVIJOR	S	432	1,80	7,05	7,05	7,05		7,05			7,05	7,05

(1) Superficie declarada admisible ajustada con la superficie comprometida.
(2) Factor de penalización valorando el alcance para el tipo de compromiso.

Puede verificar la integridad de una copia de este documento mediante la lectura del código QR adjunto o mediante el acceso a la dirección <https://ws050.juntadeandalucia.es/verificarFirma> indicando el código de VERIFICACIÓN

FIRMADO POR	JUAN JOSE SOLER GARCIA	FECHA	03/07/2024	
	ROCIO GUIJARRO MILLAN			
VERIFICACIÓN	Pk2jm6MP8Q4FQJJZRRTHBNMQA26B8	PÁGINA	2625/3256	



<u>APELLIDOS Y NOMBRE / RAZÓN SOCIAL</u>	<u>NIF</u>	<u>EXPEDIENTE</u>	<u>ANUALIDAD DE PAGO</u>
ROMAN POZO JONATHAN	****1824*	1253071	

RESUMEN DE PAGOS

PROPUESTO	<u>IMPORTE (Euros)</u>			
	<u>PROPUESTO</u>	<u>FEADER (Eje 2)</u>	<u>MAPA</u>	<u>CAPADR</u>
PROPUESTO	0,00	0,00	0,00	0,00

INCIDENCIAS

INCIDENCIA DESCRIPCIÓN

- 100424 Solicita recinto que no está comprometido para la operación.
 Ref:1700000005250973 Recinto:18-047-006-00041-00001 Cultivo:104012 ALMENDROS-FELISIA Secano
 Ref:1700000005250970 Recinto:18-047-006-00043-00001 Cultivo:104012 ALMENDROS-FELISIA Secano
 Ref:1700000005250971 Recinto:18-047-006-00044-00001 Cultivo:104012 ALMENDROS-FELISIA Secano
 Ref:1700000005250972 Recinto:18-047-006-00046-00001 Cultivo:104012 ALMENDROS-FELISIA Secano
 Ref:1700000005250968 Recinto:18-047-006-00074-00001 Cultivo:104012 ALMENDROS-FELISIA Secano
 Ref:1700000005250969 Recinto:18-047-006-00077-00001 Cultivo:104012 ALMENDROS-FELISIA Secano
 Ref:1700000005250966 Recinto:18-047-006-00278-00001 Cultivo:104012 ALMENDROS-FELISIA Secano
 Ref:1700000005250967 Recinto:18-047-006-00291-00001 Cultivo:104012 ALMENDROS-FELISIA Secano
 Ref:1700000005250990 Recinto:18-047-007-00037-00001 Cultivo:104012 ALMENDROS-FELISIA Secano
 Ref:1700000005250989 Recinto:18-047-007-00063-00001 Cultivo:104012 ALMENDROS-FELISIA Secano
 Ref:1700000005250980 Recinto:18-047-009-00083-00001 Cultivo:104020 ALMENDROS-GUARA Secano
 Ref:1700000005250983 Recinto:18-047-010-00377-00001 Cultivo:104020 ALMENDROS-GUARA Secano
 Ref:1700000005250984 Recinto:18-047-010-00447-00001 Cultivo:104020 ALMENDROS-GUARA Secano
- 101008 Expediente sin compromisos vigentes.
Operación:6503.2

(1) Superficie declarada admisible ajustada con la superficie comprometida.
 (2) Factor de penalización valorando el alcance para el tipo de compromiso.

Puede verificar la integridad de una copia de este documento mediante la lectura del código QR adjunto o mediante el acceso a la dirección https://ws050.juntadeandalucia.es/verificarFirma indicando el código de VERIFICACIÓN				
FIRMADO POR	JUAN JOSE SOLER GARCIA	FECHA	03/07/2024	
	ROCIO GUIJARRO MILLAN			
VERIFICACIÓN	Pk2jm6MP8Q4FQJJZRRTHBNMQA26B8		PÁGINA	2626/3256



APELLIDOS Y NOMBRE / RAZÓN SOCIAL

ROMAN ROMERO JUAN PEDRO

NIF

****5905*

EXPEDIENTE

1158553

ANUALIDAD DE PAGO

1ª

IMPORTE POR ANUALIDAD

	2023	2024	2025	2026	2027
IMPORTE MÁXIMO SUBVENCIONABLE	5.120,47 €	5.120,47 €	5.120,47 €	5.120,47 €	5.120,47 €
IMPORTE MEDIO DE TRANSFERENCIA (€/ha)	209,17 €	209,17 €	209,17 €	209,17 €	209,17 €

RESUMEN DE UNIDADES

Cód	GRUPO DE PAGO	Sup. Dec. Admisible (ha)	Sup. Comprometida (ha)	Sup. ajustada compromiso (1) (ha)	% sobredec.	Sup. Propuesta (ha)	Importe Declarado	Importe Topado	Importe Propuesto	Importe tras sobredec.
426	HERBÁCEOS	2,66		2,66	0,00	2,66	402,11	402,11	402,11	402,11
432	FRUTALES SECANO	21,82		21,82	0,00	21,82	4.718,36	4.718,36	4.718,36	4.718,36
TOTAL		24,48	24,48	24,48		24,48	5.120,47	5.120,47	5.120,47	5.120,47

APLICACIÓN DE REDUCCIONES Y PENALIZACIONES

GRUPO DE PAGO	Importe Calculado	Importe prereduc.	Criterios de subvencionabilidad y compromisos	Presentación tardía	Omisión declaración	Condicionabilidad	IMPORTE (Euros) PROPUESTO
FRUTALES SECANO	4.718,36	4.718,36	0,00	0,00	0,00	0,00	4.718,36
HERBÁCEOS	402,11	402,11	0,00	0,00	0,00	0,00	402,11
TOTAL	5.120,47	5.120,47					5.120,47

RESUMEN DE PAGOS

	IMPORTE (Euros)				
	PROPUESTO	PROPUESTO	FEADER (Eje 2)	MAPA	CAPADR
PROPUESTO	5.120,47	4.352,40	502,32	265,75	

RECINTOS PROPUESTOS

REF.	REFERENCIA SIGPAC	CULTIVO DESCRIPCIÓN CULTIVO	S/R G.PAGO	PEND. MEDIA (%)	SUP. DEC. ADMISIBLE (ha)	SUP. COMPROM. (ha)	SUP. AJUSTADA COMPR.(1) (ha)	SUP. CONV. SIGPAC (ha)	SUP. CERTIF. (ha)	SUP. CAMPO (ha)	SUP. CAMPO DETER. CULT. DECLARADO (ha)	SUP. DEC. REDUCIDA (ha)	SUP. PROPUESTA (ha)
-1030505	18-167-003-09000-024	1000 TRIGO BLANDO-SIN VARIEDAD	S 426	5,40	0,08	0,08	0,08	0,08	0,08	0,08	0,08	0,08	0,08
1700000006363590	18-167-003-00016-001	5000 CEBADA-SIN VARIEDAD	S 426	2,80	1,61	1,61	1,61	1,61	1,61	1,61	1,61	1,61	1,61
1700000006363591	18-167-005-00118-001	1000 TRIGO BLANDO-SIN VARIEDAD	S 426	1,50	0,97	0,97	0,97	0,97	0,97	0,97	0,97	0,97	0,97
-1030504	18-167-003-09000-010	104022 ALMENDROS-LARGUETA	S 432	16,00	0,02	0,02	0,02	0,02	0,02	0,02	0,02	0,02	0,02
-1030503	18-167-003-09000-009	104022 ALMENDROS-LARGUETA	S 432	14,00	0,02	0,02	0,02	0,02	0,02	0,02	0,02	0,02	0,02
-1030502	18-167-003-09000-005	104020 ALMENDROS-GUARA	S 432	9,30	0,51	0,51	0,51	0,51	0,51	0,51	0,51	0,51	0,51
4636992	18-167-004-00050-008	104020 ALMENDROS-GUARA	S 432	11,00	7,63	7,63	7,63	7,63	7,63	7,63	7,63	7,63	7,63
1700000006363587	18-167-005-00172-001	104020 ALMENDROS-GUARA	S 432	2,00	2,00	2,00	2,00	2,00	2,00	2,00	2,00	2,00	2,00
1700000006363605	18-167-003-00016-002	104022 ALMENDROS-LARGUETA	S 432	5,70	1,12	1,12	1,12	1,12	1,12	1,12	1,12	1,12	1,12
1700000006363607	18-167-026-00025-001	104020 ALMENDROS-GUARA	S 432	6,10	0,41	0,41	0,41	0,41	0,41	0,41	0,41	0,41	0,41
1700000006363608	18-167-026-00025-002	104020 ALMENDROS-GUARA	S 432	8,30	0,31	0,31	0,31	0,31	0,31	0,31	0,31	0,31	0,31
1700000006363610	18-167-025-00441-046	104020 ALMENDROS-GUARA	S 432	3,90	0,14	0,14	0,14	0,14	0,14	0,14	0,14	0,14	0,14
1700000006363611	18-167-025-00441-001	104020 ALMENDROS-GUARA	S 432	6,10	0,95	0,95	0,95	0,95	0,95	0,95	0,95	0,95	0,95
1700000006363613	18-167-004-00050-001	104020 ALMENDROS-GUARA	S 432	9,60	8,71	8,71	8,71	8,71	8,71	8,71	8,71	8,71	8,71

INCIDENCIAS

INCIDENCIA DESCRIPCIÓN

- 100400 Recinto con cultivo, variedad, régimen de explotación o uso Sigpac no compatible con la operación solicitada (Anexo IV.I Cultivos y variedades elegibles para las Intervenciones. Orden de 28 de marzo de 2023).
Ref:1700000006363597 Recinto:18-167-025-00441-00045 Cultivo:104020 ALMENDROS-GUARA Secano Uso:EP
- 100402 Recinto solicitado no forma parte de ningún organismo de control autorizado para la producción ecológica en Andalucía o fecha de inscripción posterior al plazo establecido (Anexo I. Criterios de Subvencionabilidad. Orden 28 de marzo de 2023).
Ref:1700000006363595 Recinto:18-167-003-00399-00001 Cultivo:104111 ALMENDROS-MAKAKO Secano
- 100406 Grupo de cultivo declarado en el recinto no coincide con el grupo de cultivo existente en el organismo de control autorizado para la producción ecológica en Andalucía (Anexo I. Criterios de Subvencionabilidad. Orden 28 de marzo de 2023).
Ref:1700000006363595 Recinto:18-167-003-00399-00001 Cultivo:104111 ALMENDROS-MAKAKO Secano Grupo de SIPEA: HERBACEOS
- 100424 Solicita recinto que no está comprometido para la operación.
Ref:1700000006363595 Recinto:18-167-003-00399-00001 Cultivo:104111 ALMENDROS-MAKAKO Secano
Ref:1700000006363597 Recinto:18-167-025-00441-00045 Cultivo:104020 ALMENDROS-GUARA Secano

(1) Superficie declarada admisible ajustada con la superficie comprometida.
(2) Factor de penalización valorando el alcance para el tipo de compromiso.

Puede verificar la integridad de una copia de este documento mediante la lectura del código QR adjunto o mediante el acceso a la dirección https://ws050.juntadeandalucia.es/verificarFirma indicando el código de VERIFICACIÓN				
FIRMADO POR	JUAN JOSE SOLER GARCIA	FECHA	03/07/2024	
	ROCIO GUIJARRO MILLAN			
VERIFICACIÓN	Pk2jm6MP8Q4FQJJZRRTHBNMQA26B8	PÁGINA	2627/3256	



APELLIDOS Y NOMBRE / RAZÓN SOCIAL

ROMAN RUIZ MARIA JOSEFA

NIF
****3046*

EXPEDIENTE
1174689

ANUALIDAD DE PAGO

1ª

IMPORTE POR ANUALIDAD

	2023	2024	2025	2026	2027
IMPORTE MÁXIMO SUBVENCIONABLE	1.310,09 €	1.310,09 €	1.310,09 €	1.310,09 €	1.310,09 €
IMPORTE MEDIO DE TRANSFERENCIA (€/ha)	253,40 €	253,40 €	253,40 €	253,40 €	253,40 €

RESUMEN DE UNIDADES

Cód	GRUPO DE PAGO	Sup. Dec. Admisible (ha)	Sup. Comprometida (ha)	Sup. ajustada compromiso (I) (ha)	% sobredec.	Sup. Propuesta (ha)	Importe Declarado	Importe Topado	Importe Propuesto	Importe tras sobredec.
432	FRUTALES SECANO	3,73		3,73	0,00	3,73	806,58	806,58	806,58	806,58
433	FRUTALES REGADÍO	1,44		1,44	0,00	1,44	503,51	503,51	503,51	503,51
TOTAL		5,17	5,17	5,17		5,17	1.310,09	1.310,09	1.310,09	1.310,09

APLICACIÓN DE REDUCCIONES Y PENALIZACIONES

GRUPO DE PAGO	Importe Calculado	Importe prereduc.	Criterios de subvencionabilidad y compromisos	Presentación tardía	Omisión declaración	Condicionalidad	IMPORTE (Euros)	
							PROPUESTO	PROPUESTO
FRUTALES REGADÍO	503,51	503,51	0,00	0,00	1,00	0,00		498,47
FRUTALES SECANO	806,58	806,58	0,00	0,00	1,00	0,00		798,51
TOTAL	1.310,09	1.310,09						1.296,98

RESUMEN DE PAGOS

PROPUESTO	IMPORTE (Euros)		
	PROPUESTO	FEADER (Eje 2)	MAPA
PROPUESTO	1.296,98	1.102,43	127,23
			CAPADR 67,32

RECINTOS PROPUESTOS

REF.	REFERENCIA SIGPAC	CULTIVO	DESCRIPCIÓN CULTIVO	S/R	G.PAGO	PEND. MEDIA (%)	SUP. DEC. ADMISIBLE (ha)	SUP. COMPROM. (ha)	SUP. AJUSTADA COMPR.(I) (ha)	SUP. CONV. SIGPAC (ha)	SUP. CERTIF. (ha)	SUP. CAMPO (ha)	SUP. CAMPO DETER. CULT. DECLARADO (ha)	SUP. DEC. REDUCIDA (ha)	SUP. PROPUESTA (ha)
170000004918508	18-199-001-00565-001	104020	ALMENDROS-GUARA	S	432	9,70	1,86	1,86	1,86		1,86			1,86	1,86
170000004918509	18-199-003-00269-002	104020	ALMENDROS-GUARA	S	432	4,60	0,03	0,03	0,03		0,03			0,03	0,03
170000004918514	18-199-006-00126-002	104020	ALMENDROS-GUARA	S	432	27,70	0,85	0,85	0,85		0,85			0,85	0,85
170000004918515	18-199-006-00550-001	104020	ALMENDROS-GUARA	S	432	8,50	0,99	0,99	0,99		0,99			0,99	0,99
170000004918510	18-199-003-00273-001	104020	ALMENDROS-GUARA	R	433	3,70	1,14	1,14	1,14		1,14			1,14	1,14
170000004918511	18-199-003-00274-001	104020	ALMENDROS-GUARA	R	433	3,10	0,30	0,30	0,30		0,30			0,30	0,30

INCIDENCIAS

INCIDENCIA DESCRIPCIÓN

- 256 Solicitud con recintos no declarados en campaña actual con una reducción por omisión de superficie superior al 3%
CÓDIGO PARA EL PORCENTAJE DE REDUCCIÓN POR OMISIÓN QUE CORRESPONDE A LA SOLICITUD:1
- 100402 Recinto solicitado no forma parte de ningún organismo de control autorizado para la producción ecológica en Andalucía o fecha de inscripción posterior al plazo establecido (Anexo I. Criterios de Subvencionabilidad. Orden 28 de marzo de 2023).
Ref:5516206 Recinto:18-199-003-00387-00001 Cultivo:104020 ALMENDROS-GUARA Secano
- 100424 Solicita recinto que no está comprometido para la operación.
Ref:5516206 Recinto:18-199-003-00387-00001 Cultivo:104020 ALMENDROS-GUARA Secano

(1) Superficie declarada admisible ajustada con la superficie comprometida.
(2) Factor de penalización valorando el alcance para el tipo de compromiso.

Puede verificar la integridad de una copia de este documento mediante la lectura del código QR adjunto o mediante el acceso a la dirección <https://ws050.juntadeandalucia.es/verificarFirma> indicando el código de VERIFICACIÓN

FIRMADO POR	JUAN JOSE SOLER GARCIA	FECHA	03/07/2024	
	ROCIO GUIJARRO MILLAN			
VERIFICACIÓN	Pk2jm6MP8Q4FQJJZRRTHBNMQA26B8	PÁGINA	2628/3256	



APELLIDOS Y NOMBRE / RAZÓN SOCIAL

ROMAN SALCEDO ANTONIO

NIF
****6068*

EXPEDIENTE
1256239

ANUALIDAD DE PAGO
1ª

IMPORTE POR ANUALIDAD

	2023	2024	2025	2026	2027
IMPORTE MÁXIMO SUBVENCIONABLE	2.503,80 €	2.503,80 €	2.503,80 €	2.503,80 €	2.503,80 €
IMPORTE MEDIO DE TRANSFERENCIA (€/ha)	284,85 €	284,85 €	284,85 €	284,85 €	284,85 €

RESUMEN DE UNIDADES

Cód	GRUPO DE PAGO	Sup. Dec. Admisible (ha)	Sup. Comprometida (ha)	Sup. ajustada compromiso (I) (ha)	% sobredec.	Sup. Propuesta (ha)	Importe Declarado	Importe Topado	Importe Propuesto	Importe tras sobredec.
432	FRUTALES SECANO	4,27		4,27	0,00	4,27	923,34	923,34	923,34	923,34
433	FRUTALES REGADÍO	4,52		4,52	0,00	4,52	1.580,46	1.580,46	1.580,46	1.580,46
TOTAL		8,79	8,79	8,79		8,79	2.503,80	2.503,80	2.503,80	2.503,80

APLICACIÓN DE REDUCCIONES Y PENALIZACIONES

GRUPO DE PAGO	Importe Calculado	Importe prereduc.	Criterios de subvencionabilidad y compromisos	Presentación tardía	Omisión declaración	Condicionabilidad	IMPORTE (Euros) PROPUESTO
FRUTALES REGADÍO	1.580,46	1.580,46	0,00	0,00	0,00	0,00	1.580,46
FRUTALES SECANO	923,34	923,34	0,00	0,00	0,00	0,00	923,34
TOTAL	2.503,80	2.503,80					2.503,80

RESUMEN DE PAGOS

	IMPORTE (Euros)			
	PROPUESTO	FEADER (Eje 2)	MAPA	CAPADR
PROPUESTO	2.503,80	2.128,23	245,62	129,95

RECINTOS PROPUESTOS

REF.	REFERENCIA SIGPAC	CULTIVO DESCRIPCIÓN CULTIVO	S/R G.PAGO	PEND. MEDIA (%)	SUP. DEC. ADMISIBLE (ha)	SUP. COMPROM. (ha)	SUP. AJUSTADA COMPR.(I) (ha)	SUP. CONV. SIGPAC (ha)	SUP. CERTIF. (ha)	SUP. CAMPO (ha)	SUP. CAMPO DETER. CULT. DECLARADO (ha)	SUP. DEC. REDUCIDA (ha)	SUP. PROPUESTA (ha)
170000005593246	18-167-026-00153-001	104026 ALMENDROS-MARTA	S	432	3,20	0,99	0,99	0,99	0,99			0,99	0,99
170000005593250	18-167-005-00207-001	104043 ALMENDROS-VAIRO	S	432	2,00	3,28	3,28	3,28	3,28			3,28	3,28
-823291	18-167-004-00046-001	104043 ALMENDROS-VAIRO	R	433	9,30	4,52	4,52	4,52	4,52			4,52	4,52

INCIDENCIAS

INCIDENCIA DESCRIPCIÓN

- 100405 Recinto solicitado para la Operación de Mantenimiento, cuando según su fecha de inscripción en un organismo de control autorizado para la producción ecológica en Andalucía, le corresponde la Operación de Conversión (Anexo I. Criterios de Subvencionabilidad. Orden 28 de marzo de 2023).
Ref:5124033 Recinto:18-167-003-00350-00001 Cultivo:104020 ALMENDROS-GUARA Secano
Ref:5124034 Recinto:18-167-005-00179-00001 Cultivo:104020 ALMENDROS-GUARA Secano
- 100422 Recinto declarado por error para una operación de la 6503, que se ha corregido de oficio desmarcando la operación incorrecta, de acuerdo con la fecha de inscripción del recinto en la producción ecológica.
Ref:5124033 Recinto:18-167-003-00350-00001 Cultivo:104020 ALMENDROS-GUARA Secano
Ref:5124034 Recinto:18-167-005-00179-00001 Cultivo:104020 ALMENDROS-GUARA Secano
- 100424 Solicita recinto que no está comprometido para la operación.
Ref:5124033 Recinto:18-167-003-00350-00001 Cultivo:104020 ALMENDROS-GUARA Secano
Ref:5124034 Recinto:18-167-005-00179-00001 Cultivo:104020 ALMENDROS-GUARA Secano

(1) Superficie declarada admisible ajustada con la superficie comprometida.
(2) Factor de penalización valorando el alcance para el tipo de compromiso.

Puede verificar la integridad de una copia de este documento mediante la lectura del código QR adjunto o mediante el acceso a la dirección <https://ws050.juntadeandalucia.es/verificarFirma> indicando el código de VERIFICACIÓN

FIRMADO POR	JUAN JOSE SOLER GARCIA	FECHA	03/07/2024	
	ROCIO GUIJARRO MILLAN			
VERIFICACIÓN	Pk2jm6MP8Q4FQJJZRRTHBNMQA26B8	PÁGINA	2629/3256	



APELLIDOS Y NOMBRE / RAZÓN SOCIAL
ROMAN SALCEDO FRANCISCO

NIF
****3626*

EXPEDIENTE
1206296

ANUALIDAD DE PAGO
1ª

IMPORTE POR ANUALIDAD

	2023	2024	2025	2026	2027
IMPORTE MÁXIMO SUBVENCIONABLE	3.306,31 €	3.306,31 €	3.306,31 €	3.306,31 €	3.306,31 €
IMPORTE MEDIO DE TRANSFERENCIA (€/ha)	216,24 €	216,24 €	216,24 €	216,24 €	216,24 €

RESUMEN DE UNIDADES

Cód	GRUPO DE PAGO	Sup. Dec. Admisible (ha)	Sup. Comprometida (ha)	Sup. ajustada compromiso (I) (ha)	% sobredec.	Sup. Propuesta (ha)	Importe Declarado	Importe Topado	Importe Propuesto	Importe tras sobredec.
432	FRUTALES SECANO	15,33		15,29	0,00	15,29	3.306,31	3.306,31	3.306,31	3.306,31
TOTAL		15,33	15,29	15,29		15,29	3.306,31	3.306,31	3.306,31	3.306,31

APLICACIÓN DE REDUCCIONES Y PENALIZACIONES

GRUPO DE PAGO	Importe Calculado	Importe prereduc.	Criterios de subvencionabilidad y compromisos	Presentación tardía	Omisión declaración	Condicionalidad	IMPORTE (Euros) PROPUESTO
FRUTALES SECANO	3.306,31	3.306,31	0,00	0,00	0,00	0,00	3.306,31
TOTAL	3.306,31	3.306,31					3.306,31

RESUMEN DE PAGOS

	IMPORTE (Euros)			
	PROPUESTO	FEADER (Eje 2)	MAPA	CAPADR
PROPUESTO	3.306,31	2.810,36	324,35	171,60

RECINTOS PROPUESTOS

REF.	REFERENCIA SIGPAC	CULTIVO	DESCRIPCIÓN CULTIVO	S/R	G.PAGO	PEND. MEDIA (%)	SUP. DEC. ADMISIBLE (ha)	SUP. COMPROM. (ha)	SUP. AJUSTADA COMPR.(I) (ha)	SUP. CONV. SIGPAC (ha)	SUP. CERTIE. (ha)	SUP. CAMPO (ha)	SUP. CAMPO DETER. CULT. DECLARADO (ha)	SUP. DEC. REDUCIDA (ha)	SUP. PROPUESTA (ha)
1700000005595090	18-167-005-00067-001	104008	ALMENDROS-CONSTANTI	S	432	3,10	0,68	0,68	0,68		0,68			0,68	0,68
1700000005595091	18-167-026-00161-001	104008	ALMENDROS-CONSTANTI	S	432	3,30	2,11	2,11	2,11		2,11			2,11	2,11
1700000005595092	18-167-025-00517-001	104026	ALMENDROS-MARTA	S	432	4,70	5,01	4,97	4,97		5,01			4,97	4,97
1700000005595093	18-167-025-00447-001	104043	ALMENDROS-VAIRO	S	432	4,10	3,86	3,86	3,86		3,86			3,86	3,86
1700000005595094	18-167-005-00173-001	104008	ALMENDROS-CONSTANTI	S	432	2,00	1,98	1,98	1,98		1,98			1,98	1,98
1700000005595095	18-167-005-00165-001	104008	ALMENDROS-CONSTANTI	S	432	2,60	1,69	1,69	1,69		1,69			1,69	1,69

INCIDENCIAS

INCIDENCIA DESCRIPCIÓN

4272 Verifica que las líneas de declaración de las Solicitudes Únicas no tienen solapes con la capa de Retroactividad Gráfica (ambas de la misma campaña) a nivel de expediente/línea de declaración gráfica de la solicitud.
Ref:1700000005595092 Recinto:18-167-025-00517-00001 Cultivo: - Agregado de la referencia del recinto.:0 Zona de la referencia del recinto.:0 Superficie solapada.:0,04 Id. Incid.:95942892

(1) Superficie declarada admisible ajustada con la superficie comprometida.
(2) Factor de penalización valorando el alcance para el tipo de compromiso.

Puede verificar la integridad de una copia de este documento mediante la lectura del código QR adjunto o mediante el acceso a la dirección https://ws050.juntadeandalucia.es/verificarFirma indicando el código de VERIFICACIÓN					
FIRMADO POR	JUAN JOSE SOLER GARCIA		FECHA		03/07/2024
	ROCIO GUIJARRO MILLAN				
VERIFICACIÓN	Pk2jm6MP8Q4FQJJZRRTHBNMQA26B8		PÁGINA		2630/3256



<u>APELLIDOS Y NOMBRE / RAZÓN SOCIAL</u>	<u>NIF</u>	<u>EXPEDIENTE</u>	<u>ANUALIDAD DE PAGO</u>
ROMERA ALONSO OSCAR FERNANDO	***0877*	1271444	

RESUMEN DE PAGOS

PROPUESTO	<u>IMPORTE (Euros)</u>			
	<u>PROPUESTO</u>	<u>FEADER (Eje 2)</u>	<u>MAPA</u>	<u>CAPADR</u>
	0,00	0,00	0,00	0,00

INCIDENCIAS

INCIDENCIA DESCRIPCIÓN

- 100401 Solicitante no inscrito en un organismo de control autorizado para la producción ecológica en Andalucía (Anexo I. Criterios de Subvencionabilidad. Orden 28 de marzo de 2023).
- 100402 Recinto solicitado no forma parte de ningún organismo de control autorizado para la producción ecológica en Andalucía o fecha de inscripción posterior al plazo establecido (Anexo I. Criterios de Subvencionabilidad. Orden 28 de marzo de 2023).
Ref:5283406 Recinto:18-165-005-00233-00002 Cultivo:165000 PEPINO-SIN VARIEDAD Regadío
Ref:5283404 Recinto:18-165-005-00236-00002 Cultivo:165000 PEPINO-SIN VARIEDAD Regadío
- 100424 Solicita recinto que no está comprometido para la operación.
Ref:5283406 Recinto:18-165-005-00233-00002 Cultivo:165000 PEPINO-SIN VARIEDAD Regadío
Ref:5283404 Recinto:18-165-005-00236-00002 Cultivo:165000 PEPINO-SIN VARIEDAD Regadío
- 101008 Expediente sin compromisos vigentes.
Operación:6503.2

(1) Superficie declarada admisible ajustada con la superficie comprometida.
(2) Factor de penalización valorando el alcance para el tipo de compromiso.

Puede verificar la integridad de una copia de este documento mediante la lectura del código QR adjunto o mediante el acceso a la dirección https://ws050.juntadeandalucia.es/verificarFirma indicando el código de VERIFICACIÓN				
FIRMADO POR	JUAN JOSE SOLER GARCIA	FECHA	03/07/2024	
	ROCIO GUIJARRO MILLAN			
VERIFICACIÓN	Pk2jm6MP8Q4FQJJZRRTHBNMQA26B8	PÁGINA	2631/3256	



APELLIDOS Y NOMBRE / RAZÓN SOCIAL

ROMERA FERNANDEZ FRANCISCO

NIF
***2658*

EXPEDIENTE
1008505

ANUALIDAD DE PAGO

1ª

IMPORTE POR ANUALIDAD

	2023	2024	2025	2026	2027
IMPORTE MÁXIMO SUBVENCIONABLE	1.643,42 €	1.643,42 €	1.643,42 €	1.643,42 €	1.643,42 €
IMPORTE MEDIO DE TRANSFERENCIA (€/ha)	216,24 €	216,24 €	216,24 €	216,24 €	216,24 €

RESUMEN DE UNIDADES

Cód	GRUPO DE PAGO	Sup. Dec. Admisible (ha)	Sup. Comprometida (ha)	Sup. ajustada compromiso (1) (ha)	% sobredec.	Sup. Propuesta (ha)	Importe Declarado	Importe Topado	Importe Propuesto	Importe tras sobredec.
432	FRUTALES SECANO	7,60		7,60	0,00	7,60	1.643,42	1.643,42	1.643,42	1.643,42
TOTAL		7,60	7,60	7,60		7,60	1.643,42	1.643,42	1.643,42	1.643,42

APLICACIÓN DE REDUCCIONES Y PENALIZACIONES

GRUPO DE PAGO	Importe Calculado	Importe prereduc.	Criterios de subvencionabilidad y compromisos	Presentación tardía	Omisión declaración	Condicionalidad	IMPORTE (Euros) PROPUESTO
FRUTALES SECANO	1.643,42	1.643,42	0,00	0,00	0,00	0,00	1.643,42
TOTAL	1.643,42	1.643,42					1.643,42

RESUMEN DE PAGOS

	IMPORTE (Euros)		
	PROPUESTO	FEADER (Eje 2)	MAPA
PROPUESTO	1.643,42	1.396,91	161,22
			CAPADR 85,29

RECINTOS PROPUESTOS

REF.	REFERENCIA SIGPAC	CULTIVO	DESCRIPCIÓN CULTIVO	S/R	G.PAGO	PEND. MEDIA (%)	SUP. DEC. ADMISIBLE (ha)	SUP. COMPROM. (ha)	SUP. AJUSTADA COMPR.(1) (ha)	SUP. CONV. SIGPAC (ha)	SUP. CERTIE. (ha)	SUP. CAMPO (ha)	SUP. CAMPO DETER. CULT. DECLARADO (ha)	SUP. DEC. REDUCIDA (ha)	SUP. PROPUESTA (ha)
170000002783587	18-144-010-00180-001	104007	ALMENDROS-COMUNA	S	432	39,50	2,22	2,22	2,22		2,22			2,22	2,22
170000002783588	18-144-010-00302-001	104007	ALMENDROS-COMUNA	S	432	48,80	0,94	0,94	0,94		0,94			0,94	0,94
170000002783589	18-144-010-00186-002	104007	ALMENDROS-COMUNA	S	432	43,30	3,65	3,65	3,65		3,65			3,65	3,65
170000002783590	18-144-010-00305-003	104007	ALMENDROS-COMUNA	S	432	48,40	0,79	0,79	0,79		0,79			0,79	0,79

(1) Superficie declarada admisible ajustada con la superficie comprometida.
(2) Factor de penalización valorando el alcance para el tipo de compromiso.

Puede verificar la integridad de una copia de este documento mediante la lectura del código QR adjunto o mediante el acceso a la dirección <https://ws050.juntadeandalucia.es/verificarFirma> indicando el código de VERIFICACIÓN

FIRMADO POR	JUAN JOSE SOLER GARCIA	FECHA	03/07/2024	
	ROCIO GUIJARRO MILLAN			
VERIFICACIÓN	Pk2jm6MP8Q4FQJJZRRTHBNMQA26B8	PÁGINA	2632/3256	



APELLIDOS Y NOMBRE / RAZÓN SOCIAL

ROMERA FIGUEROA FRANCISCO

NIF
***6984*

EXPEDIENTE
1250501

ANUALIDAD DE PAGO
1ª

IMPORTE POR ANUALIDAD

	2023	2024	2025	2026	2027
IMPORTE MÁXIMO SUBVENCIONABLE	1.165,53 €	1.165,53 €	1.165,53 €	1.165,53 €	1.165,53 €
IMPORTE MEDIO DE TRANSFERENCIA (€/ha)	216,24 €	216,24 €	216,24 €	216,24 €	216,24 €

RESUMEN DE UNIDADES

Cód	GRUPO DE PAGO	Sup. Dec. Admisible (ha)	Sup. Comprometida (ha)	Sup. ajustada compromiso (1) (ha)	% sobredec.	Sup. Propuesta (ha)	Importe Declarado	Importe Topado	Importe Propuesto	Importe tras sobredec.
432	FRUTALES SECANO	5,39		5,39	0,00	5,39	1.165,53	1.165,53	1.165,53	1.165,53
TOTAL		5,39	5,39	5,39		5,39	1.165,53	1.165,53	1.165,53	1.165,53

APLICACIÓN DE REDUCCIONES Y PENALIZACIONES

GRUPO DE PAGO	Importe Calculado	Importe prereduc.	Criterios de subvencionabilidad y compromisos	Presentación tardía	Omisión declaración	Condicionality	IMPORTE (Euros) PROPUESTO
FRUTALES SECANO	1.165,53	1.165,53	0,00	0,00	0,00	0,00	1.165,53
TOTAL	1.165,53	1.165,53					1.165,53

RESUMEN DE PAGOS

	IMPORTE (Euros)		
	PROPUESTO	FEADER (Eje 2)	MAPA
PROPUESTO	1.165,53	990,70	114,34
			CAPADR
			60,49

RECINTOS PROPUESTOS

REF.	REFERENCIA SIGPAC	CULTIVO	DESCRIPCIÓN CULTIVO	S/R	G.PAGO	PEND. MEDIA (%)	SUP. DEC. ADMISIBLE (ha)	SUP. COMPROM. (ha)	SUP. AJUSTADA COMPROM. (1) (ha)	SUP. CONV. SIGPAC (ha)	SUP. CERTIE (ha)	SUP. CAMPO (ha)	SUP. CAMPO DETER. CULT. DECLARADO (ha)	SUP. DEC. REDUCIDA (ha)	SUP. PROPUESTA (ha)
4804033	18-185-006-00036-001	104007	ALMENDROS-COMUNA	S	432	35,30	5,39	5,39	5,39		5,39			5,39	5,39

(1) Superficie declarada admisible ajustada con la superficie comprometida.
(2) Factor de penalización valorando el alcance para el tipo de compromiso.

Puede verificar la integridad de una copia de este documento mediante la lectura del código QR adjunto o mediante el acceso a la dirección <https://ws050.juntadeandalucia.es/verificarFirma> indicando el código de VERIFICACIÓN

FIRMADO POR	JUAN JOSE SOLER GARCIA	FECHA	03/07/2024	
	ROCIO GUIJARRO MILLAN			
VERIFICACIÓN	Pk2jm6MP8Q4FQJJZRRTHBNMQA26B8	PÁGINA	2633/3256	



APELLIDOS Y NOMBRE / RAZÓN SOCIAL ROMERA GONZALEZ FRANCISCO
NIF ****9474*
EXPEDIENTE 1260478
ANUALIDAD DE PAGO 1ª

IMPORTE POR ANUALIDAD

	2023	2024	2025	2026	2027
IMPORTE MÁXIMO SUBVENCIONABLE	2.754,90 €	2.754,90 €	2.754,90 €	2.754,90 €	2.754,90 €
IMPORTE MEDIO DE TRANSFERENCIA (€/ha)	216,24 €	216,24 €	216,24 €	216,24 €	216,24 €

RESUMEN DE UNIDADES

Cód	GRUPO DE PAGO	Sup. Dec. Admisible (ha)	Sup. Comprometida (ha)	Sup. ajustada compromiso (1) (ha)	% sobredec.	Sup. Propuesta (ha)	Importe Declarado	Importe Topado	Importe Propuesto	Importe tras sobredec.
432	FRUTALES SECANO	12,74		12,74	0,00	12,74	2.754,90	2.754,90	2.754,90	2.754,90
TOTAL		12,74	12,74	12,74		12,74	2.754,90	2.754,90	2.754,90	2.754,90

APLICACIÓN DE REDUCCIONES Y PENALIZACIONES

GRUPO DE PAGO	Importe Calculado	Importe prereduc.	Criterios de subvencionabilidad y compromisos	Presentación tardía	Omisión declaración	Condicionalidad	IMPORTE (Euros) PROPUESTO
FRUTALES SECANO	2.754,90	2.754,90	0,00	0,00	0,00	0,00	2.754,90
TOTAL	2.754,90	2.754,90					2.754,90

RESUMEN DE PAGOS

	IMPORTE (Euros)			
	PROPUESTO	FEADER (Eje 2)	MAPA	CAPADR
PROPUESTO	2.754,90	2.341,67	270,26	142,97

RECINTOS PROPUESTOS

REF.	REFERENCIA SIGPAC	CULTIVO	DESCRIPCIÓN CULTIVO	S/R	G.PAGO	PEND. MEDIA (%)	SUP. DEC. ADMISIBLE (ha)	SUP. COMPROM. (ha)	SUP. AJUSTADA COMPR.(1) (ha)	SUP. CONV. SIGPAC (ha)	SUP. CERTIE (ha)	SUP. CAMPO (ha)	SUP. CAMPO DETER. CULT. DECLARADO (ha)	SUP. DEC. REDUCIDA (ha)	SUP. PROPUESTA (ha)
1700000002689062	18-144-020-00059-001	104007	ALMENDROS-COMUNA	S	432	37,40	0,99	0,99	0,99		0,99			0,99	0,99
1700000002689063	18-144-020-00097-001	104007	ALMENDROS-COMUNA	S	432	48,10	11,75	11,75	11,75		11,75			11,75	11,75

(1) Superficie declarada admisible ajustada con la superficie comprometida.
 (2) Factor de penalización valorando el alcance para el tipo de compromiso.

Puede verificar la integridad de una copia de este documento mediante la lectura del código QR adjunto o mediante el acceso a la dirección <https://ws050.juntadeandalucia.es/verificarFirma> indicando el código de VERIFICACIÓN

FIRMADO POR	JUAN JOSE SOLER GARCIA	FECHA	03/07/2024	
	ROCIO GUIJARRO MILLAN			
VERIFICACIÓN	Pk2jm6MP8Q4FQJJZRRTHBNMQA26B8	PÁGINA	2634/3256	



APELLIDOS Y NOMBRE / RAZÓN SOCIAL

ROMERA JIMENEZ ALEJANDRO

NIF
***2700*

EXPEDIENTE
1239078

ANUALIDAD DE PAGO
1ª

IMPORTE POR ANUALIDAD

	2023	2024	2025	2026	2027
IMPORTE MÁXIMO SUBVENCIONABLE	4.239,39 €	4.239,39 €	4.239,39 €	4.239,39 €	4.239,39 €
IMPORTE MEDIO DE TRANSFERENCIA (€/ha)	194,47 €	194,47 €	194,47 €	194,47 €	194,47 €

RESUMEN DE UNIDADES

Cód	GRUPO DE PAGO	Sup. Dec. Admisible (ha)	Sup. Comprometida (ha)	Sup. ajustada compromiso (1) (ha)	% sobredec.	Sup. Propuesta (ha)	Importe Declarado	Importe Topado	Importe Propuesto	Importe tras sobredec.
431	VIÑEDO	6,98		6,98	0,00	6,98	1.674,78	1.674,78	1.674,78	1.674,78
432	FRUTALES SECANO	11,86		11,86	0,00	11,86	2.564,61	2.564,61	2.564,61	2.564,61
434	HERBÁCEOS NO ELEGIBLES	2,96		2,96	0,00	2,96	0,00	0,00	0,00	0,00
TOTAL		21,80	21,80	21,80		21,80	4.239,39	4.239,39	4.239,39	4.239,39

APLICACIÓN DE REDUCCIONES Y PENALIZACIONES

GRUPO DE PAGO	Importe Calculado	Importe prereduc.	Criterios de subvencionabilidad y compromisos	Presentación tardía	Omisión declaración	Condicionalidad	IMPORTE (Euros)
							PROPUESTO
FRUTALES SECANO	2.564,61	2.564,61	0,00	0,00	2,00	0,00	2.513,32
HERBÁCEOS NO ELEGIBLES	0,00	0,00	0,00	0,00	2,00	0,00	0,00
VIÑEDO	1.674,78	1.674,78	0,00	0,00	2,00	0,00	1.641,28
TOTAL	4.239,39	4.239,39					4.154,60

RESUMEN DE PAGOS

PROPUESTO	IMPORTE (Euros)			
	PROPUESTO	FEADER (Eje 2)	MAPA	CAPADR
	4.154,60	3.531,41	407,57	215,62

(1) Superficie declarada admisible ajustada con la superficie comprometida.

(2) Factor de penalización valorando el alcance para el tipo de compromiso.

Puede verificar la integridad de una copia de este documento mediante la lectura del código QR adjunto o mediante el acceso a la dirección <https://ws050.juntadeandalucia.es/verificarFirma> indicando el código de VERIFICACIÓN

FIRMADO POR	JUAN JOSE SOLER GARCIA	FECHA	03/07/2024	
	ROCIO GUIJARRO MILLAN			
VERIFICACIÓN	Pk2jm6MP8Q4FQJJZRRTHBNMQA26B8	PÁGINA	2635/3256	



RECINTOS PROPUESTOS

REF.	REFERENCIA SIGPAC	CULTIVO DESCRIPCIÓN CULTIVO	S/R	G.PAGO	PEND. MEDIA (%)	SUP. DEC. ADMISIBLE (ha)	SUP. COMPROM. (ha)	SUP. AJUSTADA COMPR.(1) (ha)	SUP. CONV. SIGPAC (ha)	SUP. CERTIF. (ha)	SUP. CAMPO (ha)	SUP. CAMPO DETER. CULT. DECLARADO (ha)	SUP. DEC. REDUCIDA (ha)	SUP. PROPUESTA (ha)
-1139951	18-182-008-00063-002	102198 VIÑEDO VINIFICACIÓN-TEMPRANILLO	S	431	29,20	0,04	0,04	0,04		0,04			0,04	0,04
-1120540	18-182-008-00057-012	102198 VIÑEDO VINIFICACIÓN-TEMPRANILLO	S	431	36,60	0,05	0,05	0,05		0,05			0,05	0,05
4610291	18-182-006-00294-002	102119 VIÑEDO VINIFICACIÓN-MERLOT	R	431	30,10	1,36	1,36	1,36		1,36			1,36	1,36
5321391	18-182-008-00083-012	102198 VIÑEDO VINIFICACIÓN-TEMPRANILLO	S	431	20,70	0,11	0,11	0,11		0,11			0,11	0,11
5321394	18-182-008-00084-010	102198 VIÑEDO VINIFICACIÓN-TEMPRANILLO	S	431	26,30	0,11	0,11	0,11		0,11			0,11	0,11
1700000006133360	18-182-008-00055-001	102080 VIÑEDO VINIFICACIÓN-GARNACHA TINTA	S	431	33,00	0,08	0,08	0,08		0,08			0,08	0,08
1700000006133361	18-182-008-00057-003	102198 VIÑEDO VINIFICACIÓN-TEMPRANILLO	S	431	30,30	1,95	1,95	1,95		1,95			1,95	1,95
1700000006133363	18-182-008-00081-003	102080 VIÑEDO VINIFICACIÓN-GARNACHA TINTA	S	431	25,20	1,14	1,14	1,14		1,14			1,14	1,14
1700000006133364	18-182-008-00081-009	102080 VIÑEDO VINIFICACIÓN-GARNACHA TINTA	S	431	30,70	0,42	0,42	0,42		0,42			0,42	0,42
1700000006133366	18-182-006-00299-001	102198 VIÑEDO VINIFICACIÓN-TEMPRANILLO	S	431	27,90	1,70	1,70	1,70		1,70			1,70	1,70
1700000006133368	18-182-008-00058-005	102198 VIÑEDO VINIFICACIÓN-TEMPRANILLO	S	431	34,40	0,02	0,02	0,02		0,02			0,02	0,02
-1150662	18-182-006-00269-008	104057 ALMENDROS-AVIJOR	S	432	41,90	0,63	0,63	0,63		0,63			0,63	0,63
-501676	18-182-006-00269-005	104057 ALMENDROS-AVIJOR	S	432	52,20	1,64	1,64	1,64		1,64			1,64	1,64
4610285	18-182-006-00269-007	104014 ALMENDROS-FERRAGNES	S	432	37,00	0,27	0,27	0,27		0,27			0,27	0,27
4610289	18-182-008-00058-006	104007 ALMENDROS-COMUNA	S	432	53,20	0,23	0,23	0,23		0,23			0,23	0,23
4610290	18-182-008-00058-001	104007 ALMENDROS-COMUNA	S	432	37,30	0,65	0,65	0,65		0,65			0,65	0,65
1700000004901581	18-144-002-00143-003	104057 ALMENDROS-AVIJOR	S	432	31,00	0,97	0,97	0,97		0,97			0,97	0,97
1700000004901596	18-144-002-00143-004	104057 ALMENDROS-AVIJOR	S	432	44,00	0,67	0,67	0,67		0,67			0,67	0,67
1700000006133372	18-182-006-00265-001	104007 ALMENDROS-COMUNA	S	432	51,00	3,91	3,91	3,91		3,91			3,91	3,91
1700000006133374	18-182-008-00053-001	104024 ALMENDROS-MARCONA	S	432	32,50	0,63	0,63	0,63		0,63			0,63	0,63
1700000006133375	18-182-008-00082-002	104007 ALMENDROS-COMUNA	S	432	37,20	0,88	0,88	0,88		0,88			0,88	0,88
1700000006133376	18-182-008-00055-002	104007 ALMENDROS-COMUNA	S	432	32,00	0,16	0,16	0,16		0,16			0,16	0,16
1700000006133377	18-182-008-00057-006	104007 ALMENDROS-COMUNA	S	432	45,30	0,70	0,70	0,70		0,70			0,70	0,70
1700000006133379	18-182-006-00265-005	104007 ALMENDROS-COMUNA	S	432	20,70	0,52	0,52	0,52		0,52			0,52	0,52
-1150661	18-182-006-00248-005	20000 BARBECHO TRADICIONAL-SIN VARIEDAD	S	434	14,30	0,07	0,07	0,07		0,07			0,07	0,07
-1120539	18-182-006-00282-004	20000 BARBECHO TRADICIONAL-SIN VARIEDAD	S	434	27,60	0,91	0,91	0,91		0,91			0,91	0,91
-734849	18-182-006-00285-004	20000 BARBECHO TRADICIONAL-SIN VARIEDAD	S	434	31,20	0,11	0,11	0,11		0,11			0,11	0,11
-734848	18-182-006-00285-003	20000 BARBECHO TRADICIONAL-SIN VARIEDAD	S	434	43,40	0,28	0,28	0,28		0,28			0,28	0,28
-573683	18-182-006-00284-002	20000 BARBECHO TRADICIONAL-SIN VARIEDAD	S	434	10,40	0,24	0,24	0,24		0,24			0,24	0,24
4773937	18-182-006-00283-001	20000 BARBECHO TRADICIONAL-SIN VARIEDAD	S	434	40,70	0,21	0,21	0,21		0,21			0,21	0,21
4773938	18-182-006-00283-002	20000 BARBECHO TRADICIONAL-SIN VARIEDAD	S	434	29,90	0,17	0,17	0,17		0,17			0,17	0,17
4773965	18-182-006-00284-001	20000 BARBECHO TRADICIONAL-SIN VARIEDAD	S	434	39,10	0,33	0,33	0,33		0,33			0,33	0,33
4773966	18-182-006-00284-004	20000 BARBECHO TRADICIONAL-SIN VARIEDAD	S	434	29,90	0,06	0,06	0,06		0,06			0,06	0,06
4773967	18-182-006-00284-006	20000 BARBECHO TRADICIONAL-SIN VARIEDAD	S	434	33,80	0,02	0,02	0,02		0,02			0,02	0,02
5321413	18-182-009-00199-001	20000 BARBECHO TRADICIONAL-SIN VARIEDAD	S	434	42,50	0,49	0,49	0,49		0,49			0,49	0,49
6912782	18-182-006-00282-002	20000 BARBECHO TRADICIONAL-SIN VARIEDAD	S	434	23,60	0,07	0,07	0,07		0,07			0,07	0,07

INCIDENCIAS

INCIDENCIA DESCRIPCIÓN

- 256 Solicitud con recintos no declarados en campaña actual con una reducción por omisión de superficie superior al 3%
CÓDIGO PARA EL PORCENTAJE DE REDUCCIÓN POR OMISIÓN QUE CORRESPONDE A LA SOLICITUD:2
- 100402 Recinto solicitado no forma parte de ningún organismo de control autorizado para la producción ecológica en Andalucía o fecha de inscripción posterior al plazo establecido (Anexo I. Criterios de Subvencionabilidad. Orden 28 de marzo de 2023).
Ref:501692 Recinto:18-182-006-00269-00001 Cultivo:104014 ALMENDROS-FERRAGNES Secano
Ref:4610284 Recinto:18-182-006-00269-00006 Cultivo:104014 ALMENDROS-FERRAGNES Secano
Ref:4610287 Recinto:18-182-006-00269-00010 Cultivo:104014 ALMENDROS-FERRAGNES Secano
Ref:5511052 Recinto:18-182-006-00295-00001 Cultivo:102162 VIÑEDO VINIFICACIÓN-PERRUNO Secano
- 100406 Grupo de cultivo declarado en el recinto no coincide con el grupo de cultivo existente en el organismo de control autorizado para la producción ecológica en Andalucía (Anexo I. Criterios de Subvencionabilidad. Orden 28 de marzo de 2023).
Ref:501692 Recinto:18-182-006-00269-00001 Cultivo:104014 ALMENDROS-FERRAGNES Secano Grupo de SIPEA:VIÑEDO
Ref:4610284 Recinto:18-182-006-00269-00006 Cultivo:104014 ALMENDROS-FERRAGNES Secano Grupo de SIPEA:VIÑEDO
Ref:4610287 Recinto:18-182-006-00269-00010 Cultivo:104014 ALMENDROS-FERRAGNES Secano Grupo de SIPEA:VIÑEDO
- 100421 Recinto declarado por error para una operación de la 6503, que se ha corregido de oficio marcando la operación correcta, de acuerdo con la fecha de inscripción del recinto en la producción ecológica.
Ref:1150661 Recinto:18-182-006-00248-00005 Cultivo:20000 BARBECHO TRADICIONAL-SIN VARIEDAD Secano
Ref:573683 Recinto:18-182-006-00282-00001 Cultivo:20000 BARBECHO TRADICIONAL-SIN VARIEDAD Secano
Ref:6912782 Recinto:18-182-006-00282-00002 Cultivo:20000 BARBECHO TRADICIONAL-SIN VARIEDAD Secano
Ref:1120539 Recinto:18-182-006-00282-00004 Cultivo:20000 BARBECHO TRADICIONAL-SIN VARIEDAD Secano
Ref:4773937 Recinto:18-182-006-00283-00001 Cultivo:20000 BARBECHO TRADICIONAL-SIN VARIEDAD Secano
Ref:4773938 Recinto:18-182-006-00283-00002 Cultivo:20000 BARBECHO TRADICIONAL-SIN VARIEDAD Secano
Ref:4773965 Recinto:18-182-006-00284-00002 Cultivo:20000 BARBECHO TRADICIONAL-SIN VARIEDAD Secano
Ref:4773966 Recinto:18-182-006-00284-00004 Cultivo:20000 BARBECHO TRADICIONAL-SIN VARIEDAD Secano
Ref:4773967 Recinto:18-182-006-00284-00006 Cultivo:20000 BARBECHO TRADICIONAL-SIN VARIEDAD Secano
Ref:734848 Recinto:18-182-006-00285-00003 Cultivo:20000 BARBECHO TRADICIONAL-SIN VARIEDAD Secano
Ref:734849 Recinto:18-182-006-00285-00004 Cultivo:20000 BARBECHO TRADICIONAL-SIN VARIEDAD Secano

(1) Superficie declarada admisible ajustada con la superficie comprometida.
(2) Factor de penalización valorando el alcance para el tipo de compromiso.

Puede verificar la integridad de una copia de este documento mediante la lectura del código QR adjunto o mediante el acceso a la dirección https://ws050.juntadeandalucia.es/verificarFirma indicando el código de VERIFICACIÓN				
FIRMADO POR	JUAN JOSE SOLER GARCIA	FECHA	03/07/2024	
	ROCIO GUIJARRO MILLAN			
VERIFICACIÓN	Pk2jm6MP8Q4FQJJZRRTHBNMQA26B8		PÁGINA	2636/3256



INCIDENCIAS

INCIDENCIA DESCRIPCIÓN

	Ref:4610290 Recinto:18-182-008-00058-00001 Cultivo:104007 ALMENDROS-COMUNA Secano
	Ref:4610289 Recinto:18-182-008-00058-00006 Cultivo:104007 ALMENDROS-COMUNA Secano
100424	Solicita recinto que no está comprometido para la operación.
	Ref:-501692 Recinto:18-182-006-00269-00001 Cultivo:104014 ALMENDROS-FERRAGNES Secano
	Ref:4610284 Recinto:18-182-006-00269-00006 Cultivo:104014 ALMENDROS-FERRAGNES Secano
	Ref:4610287 Recinto:18-182-006-00269-00010 Cultivo:104014 ALMENDROS-FERRAGNES Secano
	Ref:5511052 Recinto:18-182-006-00295-00001 Cultivo:102162 VIÑEDO VINIFICACIÓN-PERRUNO Secano

(1) Superficie declarada admisible ajustada con la superficie comprometida.
(2) Factor de penalización valorando el alcance para el tipo de compromiso.

Puede verificar la integridad de una copia de este documento mediante la lectura del código QR adjunto o mediante el acceso a la dirección <https://ws050.juntadeandalucia.es/verificarFirma> indicando el código de VERIFICACIÓN

FIRMADO POR	JUAN JOSE SOLER GARCIA	FECHA	03/07/2024	
	ROCIO GUIJARRO MILLAN			
VERIFICACIÓN	Pk2jm6MP8Q4FQJJZRRTHBNMQA26B8	PÁGINA	2637/3256	



APELLIDOS Y NOMBRE / RAZÓN SOCIAL
ROMERA JIMENEZ INMACULADA

NIF
***7307*

EXPEDIENTE
1213163

ANUALIDAD DE PAGO
1ª

IMPORTE POR ANUALIDAD

	2023	2024	2025	2026	2027
IMPORTE MÁXIMO SUBVENCIONABLE	2.261,55 €	2.261,55 €	2.261,55 €	2.261,55 €	2.261,55 €
IMPORTE MEDIO DE TRANSFERENCIA (€/ha)	218,51 €	218,51 €	218,51 €	218,51 €	218,51 €

RESUMEN DE UNIDADES

Cód	GRUPO DE PAGO	Sup. Dec. Admisible (ha)	Sup. Comprometida (ha)	Sup. ajustada compromiso (1) (ha)	% sobredec.	Sup. Propuesta (ha)	Importe Declarado	Importe Topado	Importe Propuesto	Importe tras sobredec.
431	VIÑEDO	0,99		0,99	0,00	0,99	237,54	237,54	237,54	237,54
432	FRUTALES SECANO	9,36		9,36	0,00	9,36	2.024,01	2.024,01	2.024,01	2.024,01
TOTAL		10,35	10,35	10,35		10,35	2.261,55	2.261,55	2.261,55	2.261,55

APLICACIÓN DE REDUCCIONES Y PENALIZACIONES

GRUPO DE PAGO	Importe Calculado	Importe prereduc.	Criterios de subvencionabilidad y compromisos	Presentación tardía	Omisión declaración	Condicionalidad	IMPORTE (Euros) PROPUESTO
FRUTALES SECANO	2.024,01	2.024,01	0,00	0,00	0,00	0,00	2.024,01
VIÑEDO	237,54	237,54	0,00	0,00	0,00	0,00	237,54
TOTAL	2.261,55	2.261,55					2.261,55

RESUMEN DE PAGOS

	IMPORTE (Euros)			
	PROPUESTO	FEADER (Eje 2)	MAPA	CAPADR
PROPUESTO	2.261,55	1.922,32	221,86	117,37

RECINTOS PROPUESTOS

REF.	REFERENCIA SIGPAC	CULTIVO	DESCRIPCIÓN CULTIVO	S/R G.PAGO	PEND. MEDIA (%)	SUP. DEC. ADMISIBLE (ha)	SUP. COMPROM. (ha)	SUP. AJUSTADA COMPR.(1) (ha)	SUP. CONV. SIGPAC (ha)	SUP. CERTIF. (ha)	SUP. CAMPO (ha)	SUP. CAMPO DETER. CULT. DECLARADO (ha)	SUP. DEC. REDUCIDA (ha)	SUP. PROPUESTA (ha)
-1507349	18-182-007-00469-002	102080	VIÑEDO VINIFICACIÓN-GARNACHA TINTA	S	431	36,90	0,59	0,59	0,59	0,59			0,59	0,59
-1096216	18-182-009-00005-001	102080	VIÑEDO VINIFICACIÓN-GARNACHA TINTA	S	431	24,60	0,04	0,04	0,04	0,04			0,04	0,04
-150461	18-182-007-00470-003	102080	VIÑEDO VINIFICACIÓN-GARNACHA TINTA	S	431	30,80	0,06	0,06	0,06	0,06			0,06	0,06
1700000006133339	18-182-007-00468-001	102080	VIÑEDO VINIFICACIÓN-GARNACHA TINTA	S	431	31,10	0,18	0,18	0,18	0,18			0,18	0,18
1700000006133343	18-182-009-00002-012	102221	VIÑEDO VINIFICACIÓN-VIJARIEGO BLANCO	S	431	40,00	0,12	0,12	0,12	0,12			0,12	0,12
-1096234	18-182-009-00005-004	113000	OTROS FRUTALES-SIN VARIEDAD	S	432	44,10	0,05	0,05	0,05	0,05			0,05	0,05
-1096151	18-182-009-00002-015	104007	ALMENDROS-COMUNA	S	432	55,20	0,04	0,04	0,04	0,04			0,04	0,04
4190496	18-182-007-00265-004	104020	ALMENDROS-GUARA	S	432	31,40	1,13	1,13	1,13	1,13			1,13	1,13
4642190	18-182-008-00059-001	104007	ALMENDROS-COMUNA	S	432	37,30	0,26	0,26	0,26	0,26			0,26	0,26
1700000006133333	18-182-009-00002-008	218047	HIGUERA-BLANCA DEL PAÍS	S	432	44,10	0,71	0,71	0,71	0,71			0,71	0,71
1700000006133334	18-182-009-00010-001	218047	HIGUERA-BLANCA DEL PAÍS	S	432	48,30	0,30	0,30	0,30	0,30			0,30	0,30
1700000006133335	18-182-009-00004-002	218047	HIGUERA-BLANCA DEL PAÍS	S	432	35,00	0,24	0,24	0,24	0,24			0,24	0,24
1700000006133344	18-182-007-00469-004	218047	HIGUERA-BLANCA DEL PAÍS	S	432	31,00	0,13	0,13	0,13	0,13			0,13	0,13
1700000006133347	18-182-009-00002-005	104024	ALMENDROS-MARCONA	S	432	47,30	0,58	0,58	0,58	0,58			0,58	0,58
1700000006133348	18-182-009-00002-006	104024	ALMENDROS-MARCONA	S	432	44,40	3,04	3,04	3,04	3,04			3,04	3,04
1700000006133349	18-182-009-00002-004	104024	ALMENDROS-MARCONA	S	432	43,50	1,07	1,07	1,07	1,07			1,07	1,07
1700000006133350	18-182-009-00004-001	104025	ALMENDROS-MARINADA	S	432	32,10	0,21	0,21	0,21	0,21			0,21	0,21
1700000006133352	18-182-009-00002-007	104007	ALMENDROS-COMUNA	S	432	43,40	0,52	0,52	0,52	0,52			0,52	0,52
1700000006133353	18-182-009-00004-004	104024	ALMENDROS-MARCONA	S	432	45,60	0,31	0,31	0,31	0,31			0,31	0,31
1700000006133354	18-182-009-00011-002	104020	ALMENDROS-GUARA	S	432	30,50	0,42	0,42	0,42	0,42			0,42	0,42
1700000006133355	18-182-009-00024-003	104007	ALMENDROS-COMUNA	S	432	43,20	0,35	0,35	0,35	0,35			0,35	0,35

(1) Superficie declarada admisible ajustada con la superficie comprometida.
(2) Factor de penalización valorando el alcance para el tipo de compromiso.

Puede verificar la integridad de una copia de este documento mediante la lectura del código QR adjunto o mediante el acceso a la dirección <https://ws050.juntadeandalucia.es/verificarFirma> indicando el código de VERIFICACIÓN

FIRMADO POR	JUAN JOSE SOLER GARCIA	FECHA	03/07/2024
	ROCIO GUIJARRO MILLAN		
VERIFICACIÓN	Pk2jm6MP8Q4FQJJZRRTHBNMQA26B8	PÁGINA	2638/3256





APELLIDOS Y NOMBRE / RAZÓN SOCIAL

ROMERA MALDONADO FRANCISCO

NIF
****1700*

EXPEDIENTE
1058786

ANUALIDAD DE PAGO
1ª

IMPORTE POR ANUALIDAD

	2023	2024	2025	2026	2027
IMPORTE MÁXIMO SUBVENCIONABLE	2.099,69 €	2.099,69 €	2.099,69 €	2.099,69 €	2.099,69 €
IMPORTE MEDIO DE TRANSFERENCIA (€/ha)	216,24 €	216,24 €	216,24 €	216,24 €	216,24 €

RESUMEN DE UNIDADES

Cód	GRUPO DE PAGO	Sup. Dec. Admisible (ha)	Sup. Comprometida (ha)	Sup. ajustada compromiso (1) (ha)	% sobredec.	Sup. Propuesta (ha)	Importe Declarado	Importe Topado	Importe Propuesto	Importe tras sobredec.
432	FRUTALES SECANO	9,71		9,71	0,00	9,71	2.099,69	2.099,69	2.099,69	2.099,69
TOTAL		9,71	9,71	9,71		9,71	2.099,69	2.099,69	2.099,69	2.099,69

APLICACIÓN DE REDUCCIONES Y PENALIZACIONES

GRUPO DE PAGO	Importe Calculado	Importe prereduc.	Criterios de subvencionabilidad y compromisos	Presentación tardía	Omisión declaración	Condicionalidad	IMPORTE (Euros) PROPUESTO
FRUTALES SECANO	2.099,69	2.099,69	0,00	0,00	1,00	0,00	2.078,69
TOTAL	2.099,69	2.099,69					2.078,69

RESUMEN DE PAGOS

	IMPORTE (Euros)			
	PROPUESTO	FEADER (Eje 2)	MAPA	CAPADR
PROPUESTO	2.078,69	1.766,89	203,92	107,88

RECINTOS PROPUESTOS

REF.	REFERENCIA SIGPAC	CULTIVO	DESCRIPCIÓN CULTIVO	S/R	G.PAGO	PEND. MEDIA (%)	SUP. DEC. ADMISIBLE (ha)	SUP. COMPROM. (ha)	SUP. AJUSTADA COMPROM. (1) (ha)	SUP. CONV. SIGPAC (ha)	SUP. CERTIE. (ha)	SUP. CAMPO (ha)	SUP. CAMPO DETER. CULT. DECLARADO (ha)	SUP. DEC. REDUCIDA (ha)	SUP. PROPUESTA (ha)
1700000004503623	18-185-005-00107-001	104007	ALMENDROS-COMUNA	S	432	52,90	0,66	0,66	0,66		0,66			0,66	0,66
1700000004503624	18-185-013-00134-001	104007	ALMENDROS-COMUNA	S	432	20,70	0,89	0,89	0,89		0,89			0,89	0,89
1700000004503626	18-185-006-00042-001	104007	ALMENDROS-COMUNA	S	432	40,20	0,64	0,64	0,64		0,64			0,64	0,64
1700000004503627	18-185-006-00066-001	104007	ALMENDROS-COMUNA	S	432	37,40	1,12	1,12	1,12		1,12			1,12	1,12
1700000004503628	18-185-006-00076-001	104007	ALMENDROS-COMUNA	S	432	39,70	1,54	1,54	1,54		1,54			1,54	1,54
1700000004503629	18-185-006-00002-001	104007	ALMENDROS-COMUNA	S	432	31,90	0,43	0,43	0,43		0,43			0,43	0,43
1700000004503630	18-185-006-00007-002	104007	ALMENDROS-COMUNA	S	432	32,30	0,10	0,10	0,10		0,10			0,10	0,10
1700000004503631	18-185-006-00015-002	104007	ALMENDROS-COMUNA	S	432	44,60	3,91	3,91	3,91		3,91			3,91	3,91
1700000004503632	18-185-006-00117-001	104007	ALMENDROS-COMUNA	S	432	47,00	0,42	0,42	0,42		0,42			0,42	0,42

INCIDENCIAS

INCIDENCIA DESCRIPCIÓN

256 Solicitud con recintos no declarados en campaña actual con una reducción por omisión de superficie superior al 3%
CÓDIGO PARA EL PORCENTAJE DE REDUCCIÓN POR OMISIÓN QUE CORRESPONDE A LA SOLICITUD:1

(1) Superficie declarada admisible ajustada con la superficie comprometida.
(2) Factor de penalización valorando el alcance para el tipo de compromiso.

Puede verificar la integridad de una copia de este documento mediante la lectura del código QR adjunto o mediante el acceso a la dirección https://ws050.juntadeandalucia.es/verificarFirma indicando el código de VERIFICACIÓN					
FIRMADO POR	JUAN JOSE SOLER GARCIA		FECHA		03/07/2024
	ROCIO GUIJARRO MILLAN				
VERIFICACIÓN	Pk2jm6MP8Q4FQJJZRRTHBNMQA26B8		PÁGINA		2639/3256



APELLIDOS Y NOMBRE / RAZÓN SOCIAL ROMERA MARTINEZ PEDRO JAVIER
NIF ****5036*
EXPEDIENTE 1247039
ANUALIDAD DE PAGO 1ª

IMPORTE POR ANUALIDAD

	2023	2024	2025	2026	2027
IMPORTE MÁXIMO SUBVENCIONABLE	2.045,63 €	2.045,63 €	2.045,63 €	2.045,63 €	2.045,63 €
IMPORTE MEDIO DE TRANSFERENCIA (€/ha)	216,24 €	216,24 €	216,24 €	216,24 €	216,24 €

RESUMEN DE UNIDADES

Cód	GRUPO DE PAGO	Sup. Dec. Admisible (ha)	Sup. Comprometida (ha)	Sup. ajustada compromiso (1) (ha)	% sobredec.	Sup. Propuesta (ha)	Importe Declarado	Importe Topado	Importe Propuesto	Importe tras sobredec.
432	FRUTALES SECANO	9,46		9,46	0,00	9,46	2.045,63	2.045,63	2.045,63	2.045,63
TOTAL		9,46	9,46	9,46		9,46	2.045,63	2.045,63	2.045,63	2.045,63

APLICACIÓN DE REDUCCIONES Y PENALIZACIONES

GRUPO DE PAGO	Importe Calculado	Importe prereduc.	Criterios de subvencionabilidad y compromisos	Presentación tardía	Omisión declaración	Condicionalidad	IMPORTE (Euros) PROPUESTO
FRUTALES SECANO	2.045,63	2.045,63	0,00	0,00	0,00	0,00	2.045,63
TOTAL	2.045,63	2.045,63					2.045,63

RESUMEN DE PAGOS

	IMPORTE (Euros)			
	PROPUESTO	FEADER (Eje 2)	MAPA	CAPADR
PROPUESTO	2.045,63	1.738,79	200,68	106,16

RECINTOS PROPUESTOS

REF.	REFERENCIA SIGPAC	CULTIVO	DESCRIPCIÓN CULTIVO	S/R	G.PAGO	PEND. MEDIA (%)	SUP. DEC. ADMISIBLE (ha)	SUP. COMPROM. (ha)	SUP. AJUSTADA COMPROM. (1) (ha)	SUP. CONV. SIGPAC (ha)	SUP. CERTIE (ha)	SUP. CAMPO (ha)	SUP. CAMPO DETER. CULT. DECLARADO (ha)	SUP. DEC. REDUCIDA (ha)	SUP. PROPUESTA (ha)
4624481	18-084-005-00846-001	104020	ALMENDROS-GUARA	S	432	10,80	1,45	1,45	1,45		1,45			1,45	1,45
4773579	18-084-005-01116-001	104020	ALMENDROS-GUARA	S	432	3,90	2,50	2,50	2,50		2,50			2,50	2,50
4773581	18-084-006-00096-001	104020	ALMENDROS-GUARA	S	432	2,30	5,51	5,51	5,51		5,51			5,51	5,51

INCIDENCIAS

INCIDENCIA DESCRIPCIÓN

- 100422 Recinto declarado por error para una operación de la 6503, que se ha corregido de oficio desmarcando la operación incorrecta, de acuerdo con la fecha de inscripción del recinto en la producción ecológica.
 Ref:4624481 Recinto:18-084-005-00846-00001 Cultivo:104020 ALMENDROS-GUARA Secano
 Ref:4773579 Recinto:18-084-005-01116-00001 Cultivo:104020 ALMENDROS-GUARA Secano
 Ref:4773581 Recinto:18-084-006-00096-00001 Cultivo:104020 ALMENDROS-GUARA Secano

(1) Superficie declarada admisible ajustada con la superficie comprometida.
 (2) Factor de penalización valorando el alcance para el tipo de compromiso.

Puede verificar la integridad de una copia de este documento mediante la lectura del código QR adjunto o mediante el acceso a la dirección https://ws050.juntadeandalucia.es/verificarFirma indicando el código de VERIFICACIÓN					
FIRMADO POR	JUAN JOSE SOLER GARCIA		FECHA		03/07/2024
	ROCIO GUIJARRO MILLAN				
VERIFICACIÓN	Pk2jm6MP8Q4FQJJZRRTHBNMQA26B8		PÁGINA		2640/3256



APELLIDOS Y NOMBRE / RAZÓN SOCIAL ROMERA PUGA BENJAMIN
NIF ****3471*
EXPEDIENTE 1230204
ANUALIDAD DE PAGO 1ª

IMPORTE POR ANUALIDAD

	2023	2024	2025	2026	2027
IMPORTE MÁXIMO SUBVENCIONABLE	2.039,14 €	2.039,14 €	2.039,14 €	2.039,14 €	2.039,14 €
IMPORTE MEDIO DE TRANSFERENCIA (€/ha)	216,24 €	216,24 €	216,24 €	216,24 €	216,24 €

RESUMEN DE UNIDADES

Cód	GRUPO DE PAGO	Sup. Dec. Admisible (ha)	Sup. Comprometida (ha)	Sup. ajustada compromiso (I) (ha)	% sobredec.	Sup. Propuesta (ha)	Importe Declarado	Importe Topado	Importe Propuesto	Importe tras sobredec.
432	FRUTALES SECANO	9,43		9,43	0,00	9,43	2.039,14	2.039,14	2.039,14	2.039,14
TOTAL		9,43	9,43	9,43		9,43	2.039,14	2.039,14	2.039,14	2.039,14

APLICACIÓN DE REDUCCIONES Y PENALIZACIONES

GRUPO DE PAGO	Importe Calculado	Importe prereduc.	Criterios de subvencionabilidad y compromisos	Presentación tardía	Omisión declaración	Condicionalidad	IMPORTE (Euros) PROPUESTO
FRUTALES SECANO	2.039,14	2.039,14	0,00	0,00	0,00	0,00	2.039,14
TOTAL	2.039,14	2.039,14					2.039,14

RESUMEN DE PAGOS

	IMPORTE (Euros)			
	PROPUESTO	FEADER (Eje 2)	MAPA	CAPADR
PROPUESTO	2.039,14	1.733,27	200,04	105,83

RECINTOS PROPUESTOS

REF.	REFERENCIA SIGPAC	CULTIVO	DESCRIPCIÓN CULTIVO	S/R	G.PAGO	PEND. MEDIA (%)	SUP. DEC. ADMISIBLE (ha)	SUP. COMPROM. (ha)	SUP. AJUSTADA COMPROM. (I) (ha)	SUP. CONV. SIGPAC (ha)	SUP. CERTIE. (ha)	SUP. CAMPO (ha)	SUP. CAMPO DETER. CULT. DECLARADO (ha)	SUP. DEC. REDUCIDA (ha)	SUP. PROPUESTA (ha)
1700000004479918	18-017-011-00261-002	104007	ALMENDROS-COMUNA	S	432	27,70	0,29	0,29	0,29		0,29			0,29	0,29
1700000004479919	18-017-012-00213-001	104007	ALMENDROS-COMUNA	S	432	32,60	1,31	1,31	1,31		1,31			1,31	1,31
1700000004479920	18-017-012-00075-006	104007	ALMENDROS-COMUNA	S	432	49,70	0,03	0,03	0,03		0,03			0,03	0,03
1700000004479921	18-017-012-00237-005	104007	ALMENDROS-COMUNA	S	432	39,80	0,02	0,02	0,02		0,02			0,02	0,02
1700000004479922	18-017-012-00237-001	104007	ALMENDROS-COMUNA	S	432	49,50	1,71	1,71	1,71		1,71			1,71	1,71
1700000004479923	18-017-012-00061-001	104007	ALMENDROS-COMUNA	S	432	52,40	0,22	0,22	0,22		0,22			0,22	0,22
1700000004479924	18-017-012-00053-002	104007	ALMENDROS-COMUNA	S	432	42,60	0,27	0,27	0,27		0,27			0,27	0,27
1700000004479925	18-017-012-00075-004	104007	ALMENDROS-COMUNA	S	432	44,20	0,49	0,49	0,49		0,49			0,49	0,49
1700000004479926	18-017-012-00075-001	104007	ALMENDROS-COMUNA	S	432	51,30	0,81	0,81	0,81		0,81			0,81	0,81
1700000004479927	18-017-011-00324-008	104007	ALMENDROS-COMUNA	S	432	54,20	0,21	0,21	0,21		0,21			0,21	0,21
1700000004479928	18-017-011-00328-001	104007	ALMENDROS-COMUNA	S	432	25,60	0,53	0,53	0,53		0,53			0,53	0,53
1700000004479929	18-017-011-00324-007	104007	ALMENDROS-COMUNA	S	432	38,00	0,58	0,58	0,58		0,58			0,58	0,58
1700000004479930	18-017-012-00041-002	104007	ALMENDROS-COMUNA	S	432	39,80	0,28	0,28	0,28		0,28			0,28	0,28
1700000004479931	18-017-012-00001-001	104007	ALMENDROS-COMUNA	S	432	27,60	1,05	1,05	1,05		1,05			1,05	1,05
1700000004479932	18-017-012-00010-001	104007	ALMENDROS-COMUNA	S	432	49,90	1,63	1,63	1,63		1,63			1,63	1,63

(1) Superficie declarada admisible ajustada con la superficie comprometida.
 (2) Factor de penalización valorando el alcance para el tipo de compromiso.

Puede verificar la integridad de una copia de este documento mediante la lectura del código QR adjunto o mediante el acceso a la dirección https://ws050.juntadeandalucia.es/verificarFirma indicando el código de VERIFICACIÓN					
FIRMADO POR	JUAN JOSE SOLER GARCIA		FECHA		03/07/2024
	ROCIO GUIJARRO MILLAN				
VERIFICACIÓN	Pk2jm6MP8Q4FQJJZRRTHBNMQA26B8		PÁGINA		2641/3256



APELLIDOS Y NOMBRE / RAZÓN SOCIAL

ROMERA RODRIGUEZ JOSE MIGUEL

NIF

****3688*

EXPEDIENTE

1029101

ANUALIDAD DE PAGO

1ª

IMPORTE POR ANUALIDAD

	2023	2024	2025	2026	2027
IMPORTE MÁXIMO SUBVENCIONABLE	7.784,62 €	7.784,62 €	7.784,62 €	7.784,62 €	7.784,62 €
IMPORTE MEDIO DE TRANSFERENCIA (€/ha)	218,00 €	218,00 €	218,00 €	218,00 €	218,00 €

RESUMEN DE UNIDADES

Cód	GRUPO DE PAGO	Sup. Dec. Admisible (ha)	Sup. Comprometida (ha)	Sup. ajustada compromiso (1) (ha)	% sobredec.	Sup. Propuesta (ha)	Importe Declarado	Importe Topado	Importe Propuesto	Importe tras sobredec.
429	OLIVAR	1,98		1,98	0,00	1,98	490,84	490,84	490,84	490,84
432	FRUTALES SECANO	33,73		33,73	0,00	33,73	7.293,78	7.293,78	7.293,78	7.293,78
TOTAL		35,71	35,71	35,71		35,71	7.784,62	7.784,62	7.784,62	7.784,62

APLICACIÓN DE REDUCCIONES Y PENALIZACIONES

GRUPO DE PAGO	Importe Calculado	Importe prereduc.	Criterios de subvencionabilidad y compromisos	Presentación tardía	Omisión declaración	Condicionalidad	PROPUUESTO (Euros)
FRUTALES SECANO	7.293,78	7.293,78	0,00	0,00	0,00	0,00	7.293,78
OLIVAR	490,84	490,84	0,00	0,00	0,00	0,00	490,84
TOTAL	7.784,62	7.784,62					7.784,62

RESUMEN DE PAGOS

	IMPORTE (Euros)			
	PROPUESTO	FEADER (Eje 2)	MAPA	CAPADR
PROPUESTO	7.784,62	6.616,92	763,67	404,03

RECINTOS PROPUESTOS

REF.	REFERENCIA SIGPAC	CULTIVO DESCRIPCIÓN CULTIVO	S/R G.PAGO	PEND. MEDIA (%)	SUP. DEC. ADMISIBLE (ha)	SUP. COMPROM. (ha)	SUP. AJUSTADA COMPR.(1) (ha)	SUP. CONV. SIGPAC (ha)	SUP. CERTIF. (ha)	SUP. CAMPO (ha)	SUP. CAMPO DETER. CULT. DECLARADO (ha)	SUP. DEC. REDUCIDA (ha)	SUP. PROPUESTA (ha)
1700000005135251	18-144-007-00115-006	101194 OLIVAR-LECHIN DE GRANADA	S 429	44,80	0,08	0,08	0,08	0,08	0,08	0,08	0,08	0,08	0,08
1700000005135253	18-144-007-00115-014	101194 OLIVAR-LECHIN DE GRANADA	S 429	42,00	0,04	0,04	0,04	0,04	0,04	0,04	0,04	0,04	0,04
1700000005135254	18-185-010-00030-005	101194 OLIVAR-LECHIN DE GRANADA	S 429	28,70	0,82	0,82	0,82	0,82	0,82	0,82	0,82	0,82	0,82
1700000005135255	18-144-007-00115-013	101194 OLIVAR-LECHIN DE GRANADA	S 429	44,80	0,11	0,11	0,11	0,11	0,11	0,11	0,11	0,11	0,11
1700000005135257	18-144-007-00115-027	101194 OLIVAR-LECHIN DE GRANADA	S 429	43,90	0,43	0,43	0,43	0,43	0,43	0,43	0,43	0,43	0,43
1700000005135258	18-144-007-00118-007	101194 OLIVAR-LECHIN DE GRANADA	S 429	33,90	0,25	0,25	0,25	0,25	0,25	0,25	0,25	0,25	0,25
1700000005135260	18-144-007-00115-004	101194 OLIVAR-LECHIN DE GRANADA	S 429	33,40	0,05	0,05	0,05	0,05	0,05	0,05	0,05	0,05	0,05
1700000005135261	18-144-007-00115-010	101194 OLIVAR-LECHIN DE GRANADA	S 429	35,20	0,02	0,02	0,02	0,02	0,02	0,02	0,02	0,02	0,02
1700000005135262	18-144-007-00115-009	101194 OLIVAR-LECHIN DE GRANADA	S 429	28,60	0,03	0,03	0,03	0,03	0,03	0,03	0,03	0,03	0,03
1700000005135263	18-144-007-00115-007	101194 OLIVAR-LECHIN DE GRANADA	S 429	47,20	0,07	0,07	0,07	0,07	0,07	0,07	0,07	0,07	0,07
1700000005135264	18-144-007-00115-008	101194 OLIVAR-LECHIN DE GRANADA	S 429	43,50	0,08	0,08	0,08	0,08	0,08	0,08	0,08	0,08	0,08
1700000005135245	18-144-007-00117-002	218054 HIGUERA-BREVAL	S 432	34,00	3,26	3,26	3,26	3,26	3,26	3,26	3,26	3,26	3,26
1700000005135247	18-144-007-00117-009	218054 HIGUERA-BREVAL	S 432	41,70	0,72	0,72	0,72	0,72	0,72	0,72	0,72	0,72	0,72
1700000005135265	18-144-007-00018-001	104007 ALMENDROS-COMUNA	S 432	28,20	0,85	0,85	0,85	0,85	0,85	0,85	0,85	0,85	0,85
1700000005135266	18-144-007-00117-012	104007 ALMENDROS-COMUNA	S 432	18,20	0,11	0,11	0,11	0,11	0,11	0,11	0,11	0,11	0,11
1700000005135267	18-144-007-00117-010	104007 ALMENDROS-COMUNA	S 432	50,10	0,06	0,06	0,06	0,06	0,06	0,06	0,06	0,06	0,06
1700000005135268	18-185-010-00029-004	104007 ALMENDROS-COMUNA	S 432	49,20	1,03	1,03	1,03	1,03	1,03	1,03	1,03	1,03	1,03
1700000005135269	18-185-010-00042-001	104007 ALMENDROS-COMUNA	S 432	59,50	1,54	1,54	1,54	1,54	1,54	1,54	1,54	1,54	1,54
1700000005135270	18-185-010-00029-015	104007 ALMENDROS-COMUNA	S 432	39,60	0,36	0,36	0,36	0,36	0,36	0,36	0,36	0,36	0,36
1700000005135271	18-185-010-00041-001	104007 ALMENDROS-COMUNA	S 432	36,80	1,40	1,40	1,40	1,40	1,40	1,40	1,40	1,40	1,40
1700000005135272	18-144-007-00115-022	104007 ALMENDROS-COMUNA	S 432	42,20	0,36	0,36	0,36	0,36	0,36	0,36	0,36	0,36	0,36
1700000005135273	18-144-007-00115-002	104007 ALMENDROS-COMUNA	S 432	32,90	2,36	2,36	2,36	2,36	2,36	2,36	2,36	2,36	2,36
1700000005135274	18-185-010-00029-014	104007 ALMENDROS-COMUNA	S 432	37,80	0,86	0,86	0,86	0,86	0,86	0,86	0,86	0,86	0,86
1700000005135275	18-185-010-00044-001	104007 ALMENDROS-COMUNA	S 432	31,70	1,17	1,17	1,17	1,17	1,17	1,17	1,17	1,17	1,17
1700000005135276	18-185-010-00030-004	104007 ALMENDROS-COMUNA	S 432	35,10	5,88	5,88	5,88	5,88	5,88	5,88	5,88	5,88	5,88
1700000005135277	18-185-010-00029-013	104007 ALMENDROS-COMUNA	S 432	41,70	3,83	3,83	3,83	3,83	3,83	3,83	3,83	3,83	3,83
1700000005135278	18-144-007-00079-001	104007 ALMENDROS-COMUNA	S 432	41,50	1,23	1,23	1,23	1,23	1,23	1,23	1,23	1,23	1,23
1700000005135279	18-144-007-00080-001	104007 ALMENDROS-COMUNA	S 432	34,90	1,53	1,53	1,53	1,53	1,53	1,53	1,53	1,53	1,53
1700000005135280	18-185-010-00037-001	104007 ALMENDROS-COMUNA	S 432	38,80	5,36	5,36	5,36	5,36	5,36	5,36	5,36	5,36	5,36
1700000005135281	18-185-010-00037-003	104007 ALMENDROS-COMUNA	S 432	32,70	1,82	1,82	1,82	1,82	1,82	1,82	1,82	1,82	1,82

(1) Superficie declarada admisible ajustada con la superficie comprometida.
(2) Factor de penalización valorando el alcance para el tipo de compromiso.

Puede verificar la integridad de una copia de este documento mediante la lectura del código QR adjunto o mediante el acceso a la dirección <https://ws050.juntadeandalucia.es/verificarFirma> indicando el código de VERIFICACIÓN

FIRMADO POR	JUAN JOSE SOLER GARCIA	FECHA	03/07/2024
	ROCIO GUIJARRO MILLAN		
VERIFICACIÓN	Pk2jm6MP8Q4FQJJZRRTHBNMQA26B8	PÁGINA	2642/3256





<u>APELLIDOS Y NOMBRE / RAZÓN SOCIAL</u>	<u>NIF</u>	<u>EXPEDIENTE</u>	<u>ANUALIDAD DE PAGO</u>
ROMERA ROMERA ABEL FRANCISCO	***3573*	1111358	1ª

IMPORTE POR ANUALIDAD

	2023	2024	2025	2026	2027
IMPORTE MÁXIMO SUBVENCIONABLE	462,75 €	462,75 €	462,75 €	462,75 €	462,75 €
IMPORTE MEDIO DE TRANSFERENCIA (€/ha)	216,24 €	216,24 €	216,24 €	216,24 €	216,24 €

RESUMEN DE UNIDADES

Cód	GRUPO DE PAGO	Sup. Dec. Admisible (ha)	Sup. Comprometida (ha)	Sup. ajustada compromiso (I) (ha)	% sobredec.	Sup. Propuesta (ha)	Importe Declarado	Importe Topado	Importe Propuesto	Importe tras sobredec.
432	FRUTALES SECANO	2,14		2,14	0,00	2,14	462,75	462,75	462,75	462,75
TOTAL		2,14	2,14	2,14		2,14	462,75	462,75	462,75	462,75

APLICACIÓN DE REDUCCIONES Y PENALIZACIONES

GRUPO DE PAGO	Importe Calculado	Importe prereduc.	Criterios de subvencionabilidad y compromisos	Presentación tardía	Omisión declaración	Condicionalidad	IMPORTE (Euros) PROPUESTO
FRUTALES SECANO	462,75	462,75	0,00	0,00	0,00	0,00	462,75
TOTAL	462,75	462,75					462,75

RESUMEN DE PAGOS

	IMPORTE (Euros)			
	PROPUESTO	FEADER (Eje 2)	MAPA	CAPADR
PROPUESTO	462,75	393,34	45,40	24,01

RECINTOS PROPUESTOS

REF.	REFERENCIA SIGPAC	CULTIVO	DESCRIPCIÓN CULTIVO	S/R	G.PAGO	PEND. MEDIA (%)	SUP. DEC. ADMISIBLE (ha)	SUP. COMPROM. (ha)	SUP. AJUSTADA COMPR.(I) (ha)	SUP. CONV. SIGPAC (ha)	SUP. CERTIE. (ha)	SUP. CAMPO (ha)	SUP. CAMPO DETER. CULT. DECLARADO (ha)	SUP. DEC. REDUCIDA (ha)	SUP. PROPUESTA (ha)
-80493	18-122-004-00158-002	218045	HIGUERA-BLANCA	S	432	28,20	1,09	1,09	1,09		1,09			1,09	1,09
-80468	18-045-009-00061-002	218045	HIGUERA-BLANCA	S	432	42,10	0,90	0,90	0,90		0,90			0,90	0,90
1700000002974784	18-122-004-00161-001	104007	ALMENDROS-COMUNA	S	432	47,70	0,15	0,15	0,15		0,15			0,15	0,15

INCIDENCIAS

INCIDENCIA DESCRIPCIÓN

100424 Solicita recinto que no está comprometido para la operación.

Ref:1700000002974782 Recinto:18-045-009-00049-00001 Cultivo:104007 ALMENDROS-COMUNA Secano

(1) Superficie declarada admisible ajustada con la superficie comprometida.
(2) Factor de penalización valorando el alcance para el tipo de compromiso.

Puede verificar la integridad de una copia de este documento mediante la lectura del código QR adjunto o mediante el acceso a la dirección https://ws050.juntadeandalucia.es/verificarFirma indicando el código de VERIFICACIÓN					
FIRMADO POR	JUAN JOSE SOLER GARCIA		FECHA		03/07/2024
	ROCIO GUIJARRO MILLAN				
VERIFICACIÓN	Pk2jm6MP8Q4FQJJZRRTHBNMQA26B8		PÁGINA		2643/3256



APELLIDOS Y NOMBRE / RAZÓN SOCIAL

ROMERA ROMERA ELVIRA

NIF
****2051*

EXPEDIENTE
1089586

ANUALIDAD DE PAGO

1ª

IMPORTE POR ANUALIDAD

	2023	2024	2025	2026	2027
IMPORTE MÁXIMO SUBVENCIONABLE	730,89 €	730,89 €	730,89 €	730,89 €	730,89 €
IMPORTE MEDIO DE TRANSFERENCIA (€/ha)	216,24 €	216,24 €	216,24 €	216,24 €	216,24 €

RESUMEN DE UNIDADES

Cód	GRUPO DE PAGO	Sup. Dec. Admisible (ha)	Sup. Comprometida (ha)	Sup. ajustada compromiso (I) (ha)	% sobredec.	Sup. Propuesta (ha)	Importe Declarado	Importe Topado	Importe Propuesto	Importe tras sobredec.
432	FRUTALES SECANO	3,38		3,38	0,00	3,38	730,89	730,89	730,89	730,89
TOTAL		3,38	3,38	3,38		3,38	730,89	730,89	730,89	730,89

APLICACIÓN DE REDUCCIONES Y PENALIZACIONES

GRUPO DE PAGO	Importe Calculado	Importe prereduc.	Criterios de subvencionabilidad y compromisos	Presentación tardía	Omisión declaración	Condicionalidad	IMPORTE (Euros) PROPUESTO
FRUTALES SECANO	730,89	730,89	0,00	0,00	0,00	0,00	730,89
TOTAL	730,89	730,89					730,89

RESUMEN DE PAGOS

PROPUESTO	IMPORTE (Euros)		
	FEADER (Eje 2)	MAPA	CAPADR
PROPUESTO	730,89	621,26	71,70
			37,93

RECINTOS PROPUESTOS

REF.	REFERENCIA SIGPAC	CULTIVO	DESCRIPCIÓN CULTIVO	S/R	G.PAGO	PEND. MEDIA (%)	SUP. DEC. ADMISIBLE (ha)	SUP. COMPROM. (ha)	SUP. AJUSTADA COMPR.(I) (ha)	SUP. CONV. SIGPAC (ha)	SUP. CERTIE. (ha)	SUP. CAMPO (ha)	SUP. CAMPO DETER. CULT. DECLARADO (ha)	SUP. DEC. REDUCIDA (ha)	SUP. PROPUESTA (ha)
1700000002769626	18-045-009-00024-002	104007	ALMENDROS-COMUNA	S	432	49,30	1,06	1,06	1,06		1,06			1,06	1,06
1700000002769627	18-045-009-00061-012	104007	ALMENDROS-COMUNA	S	432	41,60	0,21	0,21	0,21		0,21			0,21	0,21
1700000002769628	18-045-009-00052-028	104007	ALMENDROS-COMUNA	S	432	49,30	0,79	0,79	0,79		0,79			0,79	0,79
1700000002769629	18-045-009-00052-005	104007	ALMENDROS-COMUNA	S	432	54,00	0,12	0,12	0,12		0,12			0,12	0,12
1700000002769630	18-045-009-00045-008	104007	ALMENDROS-COMUNA	S	432	61,40	1,20	1,20	1,20		1,20			1,20	1,20

(1) Superficie declarada admisible ajustada con la superficie comprometida.
(2) Factor de penalización valorando el alcance para el tipo de compromiso.

Puede verificar la integridad de una copia de este documento mediante la lectura del código QR adjunto o mediante el acceso a la dirección <https://ws050.juntadeandalucia.es/verificarFirma> indicando el código de VERIFICACIÓN

FIRMADO POR	JUAN JOSE SOLER GARCIA	FECHA	03/07/2024	
	ROCIO GUIJARRO MILLAN			
VERIFICACIÓN	Pk2jm6MP8Q4FQJJZRRTHBNMQA26B8	PÁGINA	2644/3256	



APELLIDOS Y NOMBRE / RAZÓN SOCIAL

ROMERA RUIZ JOSE

NIF

****8742*

EXPEDIENTE

1082678

ANUALIDAD DE PAGO

RESUMEN DE PAGOS

PROPUESTO	IMPORTE (Euros)			
	PROPUESTO	FEADER (Eje 2)	MAPA	CAPADR
PROPUESTO	0,00	0,00	0,00	0,00

INCIDENCIAS

INCIDENCIA DESCRIPCIÓN

- 4272 Verifica que las líneas de declaración de las Solicitudes Únicas no tienen solapes con la capa de Retroactividad Gráfica (ambas de la misma campaña) a nivel de expediente/línea de declaración gráfica de la solicitud.
Ref:5244171 Recinto:18-130-012-00134-00003 Cultivo: - Agregado de la referencia del recinto.:0 Zona de la referencia del recinto.:0 Superficie solapada.:0,02 Id. Incid.:95939296
- 100401 Solicitante no inscrito en un organismo de control autorizado para la producción ecológica en Andalucía (Anexo I. Criterios de Subvencionabilidad. Orden 28 de marzo de 2023).
- 100402 Recinto solicitado no forma parte de ningún organismo de control autorizado para la producción ecológica en Andalucía o fecha de inscripción posterior al plazo establecido (Anexo I. Criterios de Subvencionabilidad. Orden 28 de marzo de 2023).
Ref:-1365398 Recinto:18-130-012-00130-00004 Cultivo:197000 TOMATE-SIN VARIEDAD Regadío
Ref:5244134 Recinto:18-130-012-00130-00004 Cultivo:197000 TOMATE-SIN VARIEDAD Regadío
Ref:5232954 Recinto:18-130-012-00134-00002 Cultivo:197000 TOMATE-SIN VARIEDAD Secano
Ref:5244171 Recinto:18-130-012-00134-00003 Cultivo:197000 TOMATE-SIN VARIEDAD Regadío
- 100424 Solicita recinto que no está comprometido para la operación.
Ref:-1365398 Recinto:18-130-012-00130-00004 Cultivo:197000 TOMATE-SIN VARIEDAD Regadío
Ref:5244134 Recinto:18-130-012-00130-00004 Cultivo:197000 TOMATE-SIN VARIEDAD Regadío
Ref:5232954 Recinto:18-130-012-00134-00002 Cultivo:197000 TOMATE-SIN VARIEDAD Secano
Ref:5244171 Recinto:18-130-012-00134-00003 Cultivo:197000 TOMATE-SIN VARIEDAD Regadío
- 101008 Expediente sin compromisos vigentes.
Operación:6503.2

(1) Superficie declarada admisible ajustada con la superficie comprometida.
(2) Factor de penalización valorando el alcance para el tipo de compromiso.

Puede verificar la integridad de una copia de este documento mediante la lectura del código QR adjunto o mediante el acceso a la dirección https://ws050.juntadeandalucia.es/verificarFirma indicando el código de VERIFICACIÓN				
FIRMADO POR	JUAN JOSE SOLER GARCIA	FECHA	03/07/2024	
	ROCIO GUIJARRO MILLAN			
VERIFICACIÓN	Pk2jm6MP8Q4FQJJZRRTHBNMQA26B8	PÁGINA	2645/3256	



APELLIDOS Y NOMBRE / RAZÓN SOCIAL

ROMERO CARAYOL NIEVES

NIF
****7132*

EXPEDIENTE
1138289

ANUALIDAD DE PAGO
1ª

IMPORTE POR ANUALIDAD

	2023	2024	2025	2026	2027
IMPORTE MÁXIMO SUBVENCIONABLE	19.359,63 €	19.359,63 €	19.359,63 €	19.359,63 €	19.359,63 €
IMPORTE MEDIO DE TRANSFERENCIA (€/ha)	106,13 €	106,13 €	106,13 €	106,13 €	106,13 €

RESUMEN DE UNIDADES

Cód	GRUPO DE PAGO	Sup. Dec. Admisible (ha)	Sup. Comprometida (ha)	Sup. ajustada compromiso (1) (ha)	% sobredec.	Sup. Propuesta (ha)	Importe Declarado	Importe Topado	Importe Propuesto	Importe tras sobredec.
426	HERBÁCEOS	124,60		100,00	0,00	100,00	15.117,00	15.117,00	15.117,00	15.117,00
432	FRUTALES SECANO	19,62		19,62	0,00	19,62	4.242,63	4.242,63	4.242,63	4.242,63
434	HERBÁCEOS NO ELEGIBLES	65,28		62,80	0,00	62,80	0,00	0,00	0,00	0,00
TOTAL		209,50	182,42	182,42		182,42	19.359,63	19.359,63	19.359,63	19.359,63

APLICACIÓN DE REDUCCIONES Y PENALIZACIONES

GRUPO DE PAGO	Importe Calculado	Importe prereduc.	Criterios de subvencionabilidad y compromisos	Presentación tardía	Omisión declaración	Condicionalidad	IMPORTE (Euros)
							PROPUESTO
FRUTALES SECANO	4.242,63	4.242,63	0,00	0,00	0,00	0,00	4.242,63
HERBÁCEOS	15.117,00	15.117,00	0,00	0,00	0,00	0,00	15.117,00
HERBÁCEOS NO ELEGIBLES	0,00	0,00	0,00	0,00	0,00	0,00	0,00
TOTAL	19.359,63	19.359,63					19.359,63

RESUMEN DE PAGOS

PROPUESTO	IMPORTE (Euros)			
	PROPUESTO	FEADER (Eje 2)	MAPA	CAPADR
	19.359,63	16.455,69	1.899,18	1.004,76

(1) Superficie declarada admisible ajustada con la superficie comprometida.

(2) Factor de penalización valorando el alcance para el tipo de compromiso.

Puede verificar la integridad de una copia de este documento mediante la lectura del código QR adjunto o mediante el acceso a la dirección <https://ws050.juntadeandalucia.es/verificarFirma> indicando el código de VERIFICACIÓN

FIRMADO POR	JUAN JOSE SOLER GARCIA	FECHA	03/07/2024	
	ROCIO GUIJARRO MILLAN			
VERIFICACIÓN	Pk2jm6MP8Q4FQJJZRRTHBNMQA26B8	PÁGINA	2646/3256	



RECINTOS PROPUESTOS

REF.	REFERENCIA SIGPAC	CULTIVO	DESCRIPCIÓN CULTIVO	S/R	G.PAGO	PEND. MEDIA (%)	SUP. DEC. ADMISIBLE (ha)	SUP. COMPROM. (ha)	SUP. AJUSTADA COMPR.(1) (ha)	SUP. CONV. SIGPAC (ha)	SUP. CERTIF. (ha)	SUP. CAMPO (ha)	SUP. CAMPO DETER. CULT. DECLARADO (ha)	SUP. DEC. REDUCIDA (ha)	SUP. PROPUESTA (ha)
-1622744	18-149-010-00013-028	8000	AVENA-SIN VARIEDAD	S	426	7,60	3,60	3,60	3,60		3,60			3,60	3,60
-1255341	18-149-016-01184-001	53001	YEROS-MORO DA 131	S	426	1,70	23,00	23,00	23,00		23,00			23,00	23,00
-453378	18-149-010-00013-072	8000	AVENA-SIN VARIEDAD	S	426	9,30	0,56	0,56	0,56		0,56			0,56	0,56
-453376	18-149-010-00013-070	8000	AVENA-SIN VARIEDAD	S	426	4,80	0,36	0,36	0,36		0,36			0,36	0,36
1700000005154081	18-149-004-00039-001	8000	AVENA-SIN VARIEDAD	S	426	11,30	1,81	1,79	1,79		1,79			1,79	1,79
1700000005154083	18-149-010-00013-032	8000	AVENA-SIN VARIEDAD	S	426	11,10	2,76	2,76	2,76		2,76			2,76	2,76
1700000005154084	18-149-010-00013-031	8000	AVENA-SIN VARIEDAD	S	426	9,00	2,08	2,08	2,08		2,08			2,08	2,08
1700000005154085	18-149-010-00013-028	8000	AVENA-SIN VARIEDAD	S	426	7,60	21,44	21,44	21,44		21,44			21,44	21,44
1700000005154086	18-149-016-00401-004	5000	CEBADA-SIN VARIEDAD	S	426	2,00	3,36	3,36	3,36		3,36			3,36	3,36
1700000005154087	18-149-016-00394-005	5000	CEBADA-SIN VARIEDAD	S	426	1,30	19,87	19,87	19,87		19,87			19,87	19,87
1700000005154094	18-149-007-00019-001	8000	AVENA-SIN VARIEDAD	S	426	8,00	7,91	7,91	7,91		7,91			7,91	7,91
1700000005154095	18-149-008-00029-001	8000	AVENA-SIN VARIEDAD	S	426	4,80	1,05	1,05	1,05		1,05			1,05	1,05
1700000005154101	18-149-007-00017-002	8000	AVENA-SIN VARIEDAD	S	426	6,60	5,38	5,38	5,38		5,38			5,38	5,38
1700000005154102	18-149-007-00017-003	8000	AVENA-SIN VARIEDAD	S	426	8,20	14,71	14,45	14,45		14,45			14,45	14,45
1700000005154103	18-149-016-00401-005	5000	CEBADA-SIN VARIEDAD	S	426	6,90	0,86	0,86	0,86		0,86			0,86	0,86
1700000005154104	18-167-012-00011-001	5000	CEBADA-SIN VARIEDAD	S	426	2,20	15,85	15,85	15,85		15,85			15,85	15,85
-453374	18-149-010-00013-068	104057	ALMENDROS-AVIJOR	S	432	6,10	0,46	0,46	0,46		0,46			0,46	0,46
-453373	18-149-010-00013-067	104057	ALMENDROS-AVIJOR	S	432	7,80	3,36	3,36	3,36		3,36			3,36	3,36
5481285	18-149-010-00013-002	104057	ALMENDROS-AVIJOR	S	432	7,30	0,93	0,93	0,93		0,93			0,93	0,93
5481288	18-149-010-00013-005	124022	PISTACHO-KERMAN	S	432	9,20	1,74	1,74	1,74		1,74			1,74	1,74
5481294	18-149-010-00013-026	104057	ALMENDROS-AVIJOR	S	432	6,90	0,11	0,11	0,11		0,11			0,11	0,11
6931620	18-149-010-00013-079	104057	ALMENDROS-AVIJOR	S	432	7,10	13,02	13,02	13,02		13,02			13,02	13,02
1700000005154082	18-149-010-00013-033	20000	BARBECHO TRADICIONAL-SIN VARIEDAD	S	434	11,20	11,74	11,25	11,25		11,25			11,25	11,25
1700000005154088	18-149-016-00035-005	20000	BARBECHO TRADICIONAL-SIN VARIEDAD	S	434	2,00	5,63	4,24	4,24		4,24			4,24	4,24
1700000005154089	18-149-010-00013-049	20000	BARBECHO TRADICIONAL-SIN VARIEDAD	S	434	10,00	10,80	10,28	10,28		10,28			10,28	10,28
1700000005154090	18-167-011-00078-001	20000	BARBECHO TRADICIONAL-SIN VARIEDAD	S	434	1,40	14,64	14,58	14,58		14,58			14,58	14,58
1700000005154091	18-149-016-01184-001	20000	BARBECHO TRADICIONAL-SIN VARIEDAD	S	434	1,70	11,64	11,64	11,64		11,64			11,64	11,64
1700000005154092	18-149-007-00053-006	20000	BARBECHO TRADICIONAL-SIN VARIEDAD	S	434	11,20	1,04	1,04	1,04		1,04			1,04	1,04
1700000005154093	18-149-007-00053-005	20000	BARBECHO TRADICIONAL-SIN VARIEDAD	S	434	17,90	0,13	0,13	0,13		0,13			0,13	0,13
1700000005154096	18-167-012-00001-001	20000	BARBECHO TRADICIONAL-SIN VARIEDAD	S	434	1,20	7,46	7,44	7,44		7,44			7,44	7,44
1700000005154099	18-149-007-00053-002	20000	BARBECHO TRADICIONAL-SIN VARIEDAD	S	434	12,50	0,38	0,38	0,38		0,38			0,38	0,38
1700000005154100	18-149-007-00053-003	20000	BARBECHO TRADICIONAL-SIN VARIEDAD	S	434	7,90	1,82	1,82	1,82		1,82			1,82	1,82

INCIDENCIAS

INCIDENCIA DESCRIPCIÓN

4272 Verifica que las líneas de declaración de las Solicitudes Únicas no tienen solapes con la capa de Retroactividad Gráfica (ambas de la misma campaña) a nivel de expediente/línea de declaración gráfica de la solicitud.
 Ref:1700000005154088 Recinto:18-149-016-00035-00005 Cultivo: - Agregado de la referencia del recinto.:0 Zona de la referencia del recinto.:0 Superficie solapada.:0,02 Id. Incid.:95940544
 Ref:1700000005154096 Recinto:18-167-012-00001-00001 Cultivo: - Agregado de la referencia del recinto.:0 Zona de la referencia del recinto.:0 Superficie solapada.:0,02 Id. Incid.:95940545

(1) Superficie declarada admisible ajustada con la superficie comprometida.
 (2) Factor de penalización valorando el alcance para el tipo de compromiso.

Puede verificar la integridad de una copia de este documento mediante la lectura del código QR adjunto o mediante el acceso a la dirección https://ws050.juntadeandalucia.es/verificarFirma indicando el código de VERIFICACIÓN					
FIRMADO POR	JUAN JOSE SOLER GARCIA		FECHA		03/07/2024
	ROCIO GUIJARRO MILLAN				
VERIFICACIÓN	Pk2jm6MP8Q4FQJJZRRTHBNMQA26B8		PÁGINA		2647/3256



APELLIDOS Y NOMBRE / RAZÓN SOCIAL

NIF ****2134* **EXPEDIENTE** 1171177 **ANUALIDAD DE PAGO** 1ª

IMPORTE POR ANUALIDAD

	2023	2024	2025	2026	2027
IMPORTE MÁXIMO SUBVENCIONABLE	8.649,60 €	8.649,60 €	8.649,60 €	8.649,60 €	8.649,60 €
IMPORTE MEDIO DE TRANSFERENCIA (€/ha)	216,24 €	216,24 €	216,24 €	216,24 €	216,24 €

RESUMEN DE UNIDADES

Cód	GRUPO DE PAGO	Sup. Dec. Admisible (ha)	Sup. Comprometida (ha)	Sup. ajustada compromiso (I) (ha)	% sobredec.	Sup. Propuesta (ha)	Importe Declarado	Importe Topado	Importe Propuesto	Importe tras sobredec.
432	FRUTALES SECANO	55,72		40,00	0,00	40,00	8.649,60	8.649,60	8.649,60	8.649,60
TOTAL		55,72	40,00	40,00		40,00	8.649,60	8.649,60	8.649,60	8.649,60

APLICACIÓN DE REDUCCIONES Y PENALIZACIONES

GRUPO DE PAGO	Importe Calculado	Importe prerreduc.	Criterios de subvencionabilidad y compromisos	Presentación tardía	Omisión declaración	Condicionalidad	IMPORTE (Euros) PROPUESTO
FRUTALES SECANO	8.649,60	8.649,60	0,00	0,00	1,00	0,00	8.563,10
TOTAL	8.649,60	8.649,60					8.563,10

RESUMEN DE PAGOS

	IMPORTE (Euros)			
	PROPUESTO	FEADER (Eje 2)	MAPA	CAPADR
PROPUESTO	8.563,10	7.278,64	840,04	444,42

RECINTOS PROPUESTOS

REF.	REFERENCIA SIGPAC	CULTIVO	DESCRIPCIÓN CULTIVO	S/R	G.PAGO	PEND. MEDIA (%)	SUP. DEC. ADMISIBLE (ha)	SUP. COMPROM. (ha)	SUP. AJUSTADA COMPROM. (I) (ha)	SUP. CONV. SIGPAC (ha)	SUP. CERTIE. (ha)	SUP. CAMPO (ha)	SUP. CAMPO DETER. CULT. DECLARADO (ha)	SUP. DEC. REDUCIDA (ha)	SUP. PROPUESTA (ha)
170000005258992	18-155-008-00019-001	104031	ALMENDROS-PENTACEBAS CSIC	S	432	9,50	0,35	0,35	0,35		0,35			0,35	0,35
170000005258993	18-155-008-00073-004	104031	ALMENDROS-PENTACEBAS CSIC	S	432	16,10	13,64	13,64	13,64		13,64			13,64	13,64
170000005258994	18-155-008-00073-005	104031	ALMENDROS-PENTACEBAS CSIC	S	432	9,70	0,77	0,77	0,77		0,77			0,77	0,77
170000005258995	18-155-008-00019-003	104031	ALMENDROS-PENTACEBAS CSIC	S	432	10,80	40,96	40,96	40,96		40,96			40,96	40,96

INCIDENCIAS

INCIDENCIA DESCRIPCIÓN

- 256 Solicitud con recintos no declarados en campaña actual con una reducción por omisión de superficie superior al 3%
CÓDIGO PARA EL PORCENTAJE DE REDUCCIÓN POR OMISIÓN QUE CORRESPONDE A LA SOLICITUD:1
- 100402 Recinto solicitado no forma parte de ningún organismo de control autorizado para la producción ecológica en Andalucía o fecha de inscripción posterior al plazo establecido (Anexo I. Criterios de Subvencionabilidad. Orden 28 de marzo de 2023).
Ref:-1061729 Recinto:18-155-008-00073-00008 Cultivo:104031 ALMENDROS-PENTACEBAS CSIC Secano
- 100424 Solicita recinto que no está comprometido para la operación.
Ref:-1061729 Recinto:18-155-008-00073-00008 Cultivo:104031 ALMENDROS-PENTACEBAS CSIC Secano

(1) Superficie declarada admisible ajustada con la superficie comprometida.
(2) Factor de penalización valorando el alcance para el tipo de compromiso.

Puede verificar la integridad de una copia de este documento mediante la lectura del código QR adjunto o mediante el acceso a la dirección <https://ws050.juntadeandalucia.es/verificarFirma> indicando el código de VERIFICACIÓN

FIRMADO POR	JUAN JOSE SOLER GARCIA	FECHA	03/07/2024	
	ROCIO GUIJARRO MILLAN			
VERIFICACIÓN	Pk2jm6MP8Q4FQJJZRRTHBNMQA26B8	PÁGINA	2648/3256	



<u>APELLIDOS Y NOMBRE / RAZÓN SOCIAL</u>	<u>NIF</u>	<u>EXPEDIENTE</u>	<u>ANUALIDAD DE PAGO</u>
ROMERO DELGADO ANDRES	***4113*	1112927	1ª
<u>IMPORTE POR ANUALIDAD</u>			

	<u>2023</u>	<u>2024</u>	<u>2025</u>	<u>2026</u>	<u>2027</u>
IMPORTE MÁXIMO SUBVENCIONABLE	290,04 €	290,04 €	290,04 €	290,04 €	290,04 €
IMPORTE MEDIO DE TRANSFERENCIA (€/ha)	247,90 €	247,90 €	247,90 €	247,90 €	247,90 €

RESUMEN DE UNIDADES

<u>Cód</u>	<u>GRUPO DE PAGO</u>	<u>Sup. Dec. Admisible (ha)</u>	<u>Sup. Comprometida (ha)</u>	<u>Sup. ajustada compromiso (1) (ha)</u>	<u>% sobredec.</u>	<u>Sup. Propuesta (ha)</u>	<u>Importe Declarado</u>	<u>Importe Topado</u>	<u>Importe Propuesto</u>	<u>Importe tras sobredec.</u>
429	OLIVAR	1,17		1,17	0,00	1,17	290,04	290,04	290,04	290,04
TOTAL		1,17	1,17	1,17		1,17	290,04	290,04	290,04	290,04

APLICACIÓN DE REDUCCIONES Y PENALIZACIONES

<u>GRUPO DE PAGO</u>	<u>Importe Calculado</u>	<u>Importe prereduc.</u>	<u>Criterios de subvencionabilidad y compromisos</u>	<u>Presentación tardía</u>	<u>Omisión declaración</u>	<u>Condicionalidad</u>	<u>IMPORTE (Euros) PROPUESTO</u>
OLIVAR	290,04	290,04	0,00	0,00	0,00	0,00	290,04
TOTAL	290,04	290,04					290,04

RESUMEN DE PAGOS

	<u>IMPORTE (Euros)</u>			
	<u>PROPUESTO</u>	<u>FEADER (Eje 2)</u>	<u>MAPA</u>	<u>CAPADR</u>
PROPUESTO	290,04	246,53	28,45	15,06

RECINTOS PROPUESTOS

<u>REF.</u>	<u>REFERENCIA SIGPAC</u>	<u>CULTIVO</u>	<u>DESCRIPCIÓN CULTIVO</u>	<u>S/R G.PAGO</u>	<u>PEND. MEDIA (%)</u>	<u>SUP. DEC. ADMISIBLE (ha)</u>	<u>SUP. COMPROM. (ha)</u>	<u>SUP. AJUSTADA COMPROM. (1) (ha)</u>	<u>SUP. CONV. SIGPAC (ha)</u>	<u>SUP. CERTIE (ha)</u>	<u>SUP. CAMPO (ha)</u>	<u>SUP. CAMPO DETER. CULT. DECLARADO (ha)</u>	<u>SUP. DEC. REDUCIDA (ha)</u>	<u>SUP. PROPUESTA (ha)</u>
-1012475	18-024-020-00194-002	101010	OLIVAR-PICUAL	R 429	2,40	1,17	1,17	1,17		1,17			1,17	1,17

(1) Superficie declarada admisible ajustada con la superficie comprometida.
 (2) Factor de penalización valorando el alcance para el tipo de compromiso.

Puede verificar la integridad de una copia de este documento mediante la lectura del código QR adjunto o mediante el acceso a la dirección https://ws050.juntadeandalucia.es/verificarFirma indicando el código de VERIFICACIÓN				
FIRMADO POR	JUAN JOSE SOLER GARCIA	FECHA	03/07/2024	
	ROCIO GUIJARRO MILLAN			
VERIFICACIÓN	Pk2jm6MP8Q4FQJJZRRTHBNMQA26B8	PÁGINA	2649/3256	



APELLIDOS Y NOMBRE / RAZÓN SOCIAL

ROMERO DOMINGUEZ EVARISTO

NIF

****1547*

EXPEDIENTE

1024561

ANUALIDAD DE PAGO

1ª

IMPORTE POR ANUALIDAD

	2023	2024	2025	2026	2027
IMPORTE MÁXIMO SUBVENCIONABLE	982,44 €	982,44 €	982,44 €	982,44 €	982,44 €
IMPORTE MEDIO DE TRANSFERENCIA (€/ha)	194,93 €	194,93 €	194,93 €	194,93 €	194,93 €

RESUMEN DE UNIDADES

Cód	GRUPO DE PAGO	Sup. Dec. Admisible (ha)	Sup. Comprometida (ha)	Sup. ajustada compromiso (I) (ha)	% sobredec.	Sup. Propuesta (ha)	Importe Declarado	Importe Topado	Importe Propuesto	Importe tras sobredec.
426	HERBÁCEOS	2,76		2,76	0,00	2,76	417,23	417,23	417,23	417,23
429	OLIVAR	2,30		2,28	0,00	2,28	565,21	565,21	565,21	565,21
TOTAL		5,06	5,04	5,04		5,04	982,44	982,44	982,44	982,44

APLICACIÓN DE REDUCCIONES Y PENALIZACIONES

GRUPO DE PAGO	Importe Calculado	Importe pre-reduc.	Criterios de subvencionabilidad y compromisos	Presentación tardía	Omisión declaración	Condicionalidad	IMPORTE (Euros)
							PROPUESTO
HERBÁCEOS	417,23	417,23	0,00	0,00	0,00	0,00	417,23
OLIVAR	565,21	565,21	0,00	0,00	0,00	0,00	565,21
TOTAL	982,44	982,44					982,44

RESUMEN DE PAGOS

PROPUESTO	IMPORTE (Euros)			
	PROPUESTO	FEADER (Eje 2)	MAPA	CAPADR
PROPUESTO	982,44	835,08	96,38	50,98

RECINTOS PROPUESTOS

REF.	REFERENCIA SIGPAC	CULTIVO DESCRIPCIÓN CULTIVO	S/R G.PAGO	PEND. MEDIA (%)	SUP. DEC. ADMISIBLE (ha)	SUP. COMPROM. (ha)	SUP. AJUSTADA COMPR.(I) (ha)	SUP. CONV. SIGPAC (ha)	SUP. CERTIF. (ha)	SUP. CAMPO (ha)	SUP. CAMPO DETER. CULT. DECLARADO (ha)	SUP. DEC. REDUCIDA (ha)	SUP. PROPUESTA (ha)
-788778	18-150-022-00017-005	243000 MEZCLA VEZA-TRIGO-SIN VARIEDAD	S 426	33,80	0,72	0,72	0,72	0,72	0,72			0,72	0,72
-788774	18-150-022-00016-001	243000 MEZCLA VEZA-TRIGO-SIN VARIEDAD	S 426	23,80	1,56	1,56	1,56	1,56	1,56			1,56	1,56
1700000002416073	18-150-022-00015-001	243000 MEZCLA VEZA-TRIGO-SIN VARIEDAD	S 426	33,10	0,32	0,32	0,32	0,32	0,32			0,32	0,32
1700000002416074	18-150-022-00014-006	243000 MEZCLA VEZA-TRIGO-SIN VARIEDAD	S 426	37,10	0,16	0,16	0,16	0,16	0,16			0,16	0,16
4089220	18-150-022-00005-005	101138 OLIVAR-HOJIBLANCA	S 429	34,70	1,14	1,14	1,14	1,14	1,14			1,14	1,14
1700000002416066	18-150-006-00368-001	101138 OLIVAR-HOJIBLANCA	R 429	3,40	0,55	0,53	0,53	0,53	0,55			0,53	0,53
1700000002416067	18-150-006-00371-001	101138 OLIVAR-HOJIBLANCA	R 429	2,10	0,61	0,61	0,61	0,61	0,61			0,61	0,61

(1) Superficie declarada admisible ajustada con la superficie comprometida.
(2) Factor de penalización valorando el alcance para el tipo de compromiso.

Puede verificar la integridad de una copia de este documento mediante la lectura del código QR adjunto o mediante el acceso a la dirección <https://ws050.juntadeandalucia.es/verificarFirma> indicando el código de VERIFICACIÓN

FIRMADO POR	JUAN JOSE SOLER GARCIA	FECHA	03/07/2024	
	ROCIO GUIJARRO MILLAN			
VERIFICACIÓN	Pk2jm6MP8Q4FQJJZRRTHBNMQA26B8	PÁGINA	2650/3256	



INCIDENCIAS

INCIDENCIA DESCRIPCIÓN

- 4272 Verifica que las líneas de declaración de las Solicitudes Únicas no tienen solapes con la capa de Retroactividad Gráfica (ambas de la misma campaña) a nivel de expediente/línea de declaración gráfica de la solicitud.
Ref:170000002416066 Recinto:18-150-006-00368-00001 Cultivo: - Agregado de la referencia del recinto.:0 Zona de la referencia del recinto.:0 Superficie solapada.:0,02 Id. Incid.:95938378
- 100402 Recinto solicitado no forma parte de ningún organismo de control autorizado para la producción ecológica en Andalucía o fecha de inscripción posterior al plazo establecido (Anexo I. Criterios de Subvencionabilidad. Orden 28 de marzo de 2023).
Ref:170000002416069 Recinto:18-150-022-00005-00013 Cultivo:243000 MEZCLA VEZA-TRIGO-SIN VARIEDAD Secano
- 100406 Grupo de cultivo declarado en el recinto no coincide con el grupo de cultivo existente en el organismo de control autorizado para la producción ecológica en Andalucía (Anexo I. Criterios de Subvencionabilidad. Orden 28 de marzo de 2023).
Ref:170000002416069 Recinto:18-150-022-00005-00013 Cultivo:243000 MEZCLA VEZA-TRIGO-SIN VARIEDAD Secano Grupo de SIPEA:FRUTALES
- 100412 Número de hectáreas validadas inferior a la superficie mínima permitida por el grupo de cultivo (Anexo I. Criterios de Subvencionabilidad. Orden 28 de marzo de 2023).
Sup. Resuelta:0 Grupo de Pago:FRUTALES SECANO
- 100413 Recinto perteneciente a grupo de cultivo que no cumple con la superficie mínima requerida (Anexo I. Criterios de Subvencionabilidad. Orden 28 de marzo de 2023).
Ref:170000002416071 Recinto:18-150-022-00005-00002 Cultivo:104024 ALMENDROS-MARCONA Secano Sup. Declarada:4,05 Superficie Resolver:4,05
Ref:170000002416070 Recinto:18-150-022-00005-00003 Cultivo:104024 ALMENDROS-MARCONA Secano Sup. Declarada:2,11 Superficie Resolver:2,11
Ref:170000002416075 Recinto:18-150-022-00014-00001 Cultivo:104024 ALMENDROS-MARCONA Secano Sup. Declarada:7 Superficie Resolver:7
Ref:170000002416072 Recinto:18-150-022-00014-00004 Cultivo:104024 ALMENDROS-MARCONA Secano Sup. Declarada:2,62 Superficie Resolver:2,62
Ref:170000002416078 Recinto:18-150-022-00016-00004 Cultivo:104024 ALMENDROS-MARCONA Secano Sup. Declarada:1,26 Superficie Resolver:1,26
Ref:170000002416079 Recinto:18-150-022-00017-00001 Cultivo:104024 ALMENDROS-MARCONA Secano Sup. Declarada:6,49 Superficie Resolver:6,49
Ref:170000002416076 Recinto:18-150-022-00018-00001 Cultivo:104024 ALMENDROS-MARCONA Secano Sup. Declarada:6,5 Superficie Resolver:6,5
Ref:170000002416077 Recinto:18-150-022-00019-00001 Cultivo:104024 ALMENDROS-MARCONA Secano Sup. Declarada:2,67 Superficie Resolver:2,67
Ref:5208895 Recinto:18-150-022-00020-00001 Cultivo:104024 ALMENDROS-MARCONA Secano Sup. Declarada:2,51 Superficie Resolver:2,51
- 100424 Solicita recinto que no está comprometido para la operación.
Ref:170000002416069 Recinto:18-150-022-00005-00013 Cultivo:243000 MEZCLA VEZA-TRIGO-SIN VARIEDAD Secano

(1) Superficie declarada admisible ajustada con la superficie comprometida.
(2) Factor de penalización valorando el alcance para el tipo de compromiso.

Puede verificar la integridad de una copia de este documento mediante la lectura del código QR adjunto o mediante el acceso a la dirección <https://ws050.juntadeandalucia.es/verificarFirma> indicando el código de VERIFICACIÓN

FIRMADO POR	JUAN JOSE SOLER GARCIA	FECHA	03/07/2024	
	ROCIO GUIJARRO MILLAN			
VERIFICACIÓN	Pk2jm6MP8Q4FQJJZRRTHBNMQA26B8	PÁGINA	2651/3256	



APELLIDOS Y NOMBRE / RAZÓN SOCIAL

ROMERO GALERA ANTONIO

NIF
****0858*

EXPEDIENTE
1149837

ANUALIDAD DE PAGO
1ª

IMPORTE POR ANUALIDAD

	2023	2024	2025	2026	2027
IMPORTE MÁXIMO SUBVENCIONABLE	10.232,31 €	10.232,31 €	10.232,31 €	10.232,31 €	10.232,31 €
IMPORTE MEDIO DE TRANSFERENCIA (€/ha)	223,71 €	223,71 €	223,71 €	223,71 €	223,71 €

RESUMEN DE UNIDADES

Cód	GRUPO DE PAGO	Sup. Dec. Admisible (ha)	Sup. Comprometida (ha)	Sup. ajustada compromiso (1) (ha)	% sobredec.	Sup. Propuesta (ha)	Importe Declarado	Importe Topado	Importe Propuesto	Importe tras sobredec.
429	OLIVAR	4,17		4,17	0,00	4,17	1.033,74	1.033,74	1.033,74	1.033,74
432	FRUTALES SECANO	81,58		40,00	0,00	40,00	8.649,60	8.649,60	8.649,60	8.649,60
433	FRUTALES REGADÍO	1,57		1,57	0,00	1,57	548,97	548,97	548,97	548,97
TOTAL		87,32	45,74	45,74		45,74	10.232,31	10.232,31	10.232,31	10.232,31

APLICACIÓN DE REDUCCIONES Y PENALIZACIONES

GRUPO DE PAGO	Importe Calculado	Importe prereduc.	Criterios de subvencionabilidad y compromisos	Presentación tardía	Omisión declaración	Condicionalidad	IMPORTE (Euros)
							PROPUESTO
FRUTALES REGADÍO	548,97	548,97	0,00	0,00	0,00	0,00	548,97
FRUTALES SECANO	8.649,60	8.649,60	0,00	0,00	0,00	0,00	8.649,60
OLIVAR	1.033,74	1.033,74	0,00	0,00	0,00	0,00	1.033,74
TOTAL	10.232,31	10.232,31					10.232,31

RESUMEN DE PAGOS

PROPUESTO	IMPORTE (Euros)			
	PROPUESTO	FEADER (Eje 2)	MAPA	CAPADR
	10.232,31	8.697,46	1.003,79	531,06

(1) Superficie declarada admisible ajustada con la superficie comprometida.

(2) Factor de penalización valorando el alcance para el tipo de compromiso.

Puede verificar la integridad de una copia de este documento mediante la lectura del código QR adjunto o mediante el acceso a la dirección <https://ws050.juntadeandalucia.es/verificarFirma> indicando el código de VERIFICACIÓN

FIRMADO POR	JUAN JOSE SOLER GARCIA	FECHA	03/07/2024	
	ROCIO GUIJARRO MILLAN			
VERIFICACIÓN	Pk2jm6MP8Q4FQJJZRRTHBNMQA26B8	PÁGINA	2652/3256	



RECINTOS PROPUESTOS

REF.	REFERENCIA SIGPAC	CULTIVO DESCRIPCIÓN CULTIVO	S/R	G.PAGO	PEND. MEDIA (%)	SUP. DEC. ADMISIBLE (ha)	SUP. COMPROM. (ha)	SUP. AJUSTADA COMPR.(1) (ha)	SUP. CONV. SIGPAC (ha)	SUP. CERTIF. (ha)	SUP. CAMPO (ha)	SUP. CAMPO DECLARADO (ha)	SUP. DEC. REDUCIDA (ha)	SUP. PROPUESTA (ha)
1700000006465613	18-057-010-00060-001	101010 OLIVAR-PICUAL	S	429	5,20	4,17	4,17	4,17		4,17			4,17	4,17
-1036979	18-057-014-00650-006	104022 ALMENDROS-LARGUETA	S	432	11,30	0,02	0,02	0,02		0,02			0,02	0,02
1700000006465614	18-057-021-00100-006	104008 ALMENDROS-CONSTANTI	S	432	5,40	4,55	4,55	4,55		4,55			4,55	4,55
1700000006465620	18-057-014-00246-001	104057 ALMENDROS-AVIJOR	S	432	3,40	2,64	2,64	2,64		2,64			2,64	2,64
1700000006465621	18-057-014-00186-001	104057 ALMENDROS-AVIJOR	S	432	3,90	1,57	1,57	1,57		1,57			1,57	1,57
1700000006465623	18-057-014-00156-001	104057 ALMENDROS-AVIJOR	S	432	3,40	0,09	0,09	0,09		0,09			0,09	0,09
1700000006465626	18-057-014-00155-001	104057 ALMENDROS-AVIJOR	S	432	6,40	0,48	0,48	0,48		0,48			0,48	0,48
1700000006465627	18-057-014-00149-001	104057 ALMENDROS-AVIJOR	S	432	3,50	1,35	1,35	1,35		1,35			1,35	1,35
1700000006465630	18-057-006-00074-001	104020 ALMENDROS-GUARA	S	432	3,50	2,79	2,79	2,79		2,79			2,79	2,79
1700000006465631	18-057-021-00302-003	104057 ALMENDROS-AVIJOR	S	432	15,30	0,34	0,34	0,34		0,34			0,34	0,34
1700000006465632	18-057-021-00302-002	104057 ALMENDROS-AVIJOR	S	432	6,20	1,24	1,24	1,24		1,24			1,24	1,24
1700000006465633	18-057-021-00105-001	104057 ALMENDROS-AVIJOR	S	432	4,10	0,51	0,51	0,51		0,51			0,51	0,51
1700000006465635	18-057-021-00318-001	104020 ALMENDROS-GUARA	S	432	2,90	1,93	1,93	1,93		1,93			1,93	1,93
1700000006465636	18-057-021-00315-001	104020 ALMENDROS-GUARA	S	432	6,00	5,16	5,16	5,16		5,16			5,16	5,16
1700000006465637	18-057-021-00314-002	104020 ALMENDROS-GUARA	S	432	4,50	5,98	5,98	5,98		5,98			5,98	5,98
1700000006465638	18-057-021-00303-001	104057 ALMENDROS-AVIJOR	S	432	8,10	2,47	2,47	2,47		2,47			2,47	2,47
1700000006465640	18-057-014-00487-005	104057 ALMENDROS-AVIJOR	S	432	6,30	2,40	2,40	2,40		2,40			2,40	2,40
1700000006465641	18-057-014-00488-001	104057 ALMENDROS-AVIJOR	S	432	11,50	1,57	1,57	1,57		1,57			1,57	1,57
1700000006465642	18-057-014-00488-003	104020 ALMENDROS-GUARA	S	432	20,40	0,66	0,66	0,66		0,66			0,66	0,66
1700000006465643	18-057-014-00583-001	104057 ALMENDROS-AVIJOR	S	432	4,60	4,44	4,44	4,44		4,44			4,44	4,44
1700000006465644	18-057-014-00129-005	104057 ALMENDROS-AVIJOR	S	432	10,10	0,41	0,41	0,41		0,41			0,41	0,41
1700000006465645	18-057-014-00358-001	104057 ALMENDROS-AVIJOR	S	432	5,00	1,98	1,98	1,98		1,98			1,98	1,98
1700000006465646	18-057-009-00068-001	104020 ALMENDROS-GUARA	S	432	4,90	3,35	3,35	3,35		3,35			3,35	3,35
1700000006465647	18-057-014-00487-004	104057 ALMENDROS-AVIJOR	S	432	7,30	2,86	2,86	2,86		2,86			2,86	2,86
1700000006465648	18-057-014-00683-004	104026 ALMENDROS-MARTA	S	432	7,40	3,31	3,31	3,31		3,31			3,31	3,31
1700000006465649	18-057-014-00683-006	104020 ALMENDROS-GUARA	S	432	7,80	0,26	0,26	0,26		0,26			0,26	0,26
1700000006465650	18-057-014-00703-001	104020 ALMENDROS-GUARA	S	432	12,20	0,95	0,95	0,95		0,95			0,95	0,95
1700000006465651	18-057-014-00704-002	104020 ALMENDROS-GUARA	S	432	15,20	0,70	0,70	0,70		0,70			0,70	0,70
1700000006465652	18-057-014-00648-001	104020 ALMENDROS-GUARA	S	432	19,30	1,38	1,38	1,38		1,38			1,38	1,38
1700000006465653	18-057-014-00649-002	104022 ALMENDROS-LARGUETA	S	432	12,20	0,20	0,20	0,20		0,20			0,20	0,20
1700000006465654	18-057-014-00650-003	104022 ALMENDROS-LARGUETA	S	432	13,00	0,50	0,50	0,50		0,50			0,50	0,50
1700000006465655	18-057-014-00683-002	104026 ALMENDROS-MARTA	S	432	10,00	3,25	3,25	3,25		3,25			3,25	3,25
1700000006465661	18-057-013-00027-001	104020 ALMENDROS-GUARA	S	432	6,60	2,13	2,13	2,13		2,13			2,13	2,13
1700000006465662	18-057-010-00070-001	104020 ALMENDROS-GUARA	S	432	10,90	5,96	5,96	5,96		5,96			5,96	5,96
1700000006465663	18-057-014-00129-004	104057 ALMENDROS-AVIJOR	S	432	7,90	0,63	0,63	0,63		0,63			0,63	0,63
1700000006465664	18-057-013-00051-001	104008 ALMENDROS-CONSTANTI	S	432	11,50	6,21	6,21	6,21		6,21			6,21	6,21
1700000006465665	18-057-009-00088-003	104020 ALMENDROS-GUARA	S	432	7,10	4,35	4,35	4,35		4,35			4,35	4,35
1700000006465666	18-057-009-00071-001	104020 ALMENDROS-GUARA	S	432	7,80	2,96	2,96	2,96		2,96			2,96	2,96
1700000006465616	18-057-014-00519-002	104008 ALMENDROS-CONSTANTI	R	433	2,70	0,52	0,52	0,52		0,52			0,52	0,52
1700000006465617	18-057-021-00286-001	104008 ALMENDROS-CONSTANTI	R	433	3,80	0,67	0,67	0,67		0,67			0,67	0,67
1700000006465618	18-057-021-00119-002	104008 ALMENDROS-CONSTANTI	R	433	3,60	0,22	0,22	0,22		0,22			0,22	0,22
1700000006465619	18-057-021-00284-002	104008 ALMENDROS-CONSTANTI	R	433	5,30	0,16	0,16	0,16		0,16			0,16	0,16

INCIDENCIAS

INCIDENCIA DESCRIPCIÓN

- 242 Recinto pendiente de acreditación de titularidad.
Ref:1700000006465625 Recinto:18-057-900-09601-00023 Cultivo:8000 AVENA-SIN VARIEDAD Regadio
Ref:1700000006465615 Recinto:18-057-900-09601-00069 Cultivo:104057 ALMENDROS-AVIJOR Secano
Ref:-107366 Recinto:18-057-900-09601-00117 Cultivo:104057 ALMENDROS-AVIJOR Secano
- 100400 Recinto con cultivo, variedad, régimen de explotación o uso Sigpac no compatible con la operación solicitada (Anexo IV.I Cultivos y variedades elegibles para las Intervenciones. Orden de 28 de marzo de 2023).
Ref:1700000006465612 Recinto:18-057-021-00100-00004 Cultivo:104008 ALMENDROS-CONSTANTI Secano Uso:EP
- 100402 Recinto solicitado no forma parte de ningún organismo de control autorizado para la producción ecológica en Andalucía o fecha de inscripción posterior al plazo establecido (Anexo I. Criterios de Subvencionabilidad. Orden 28 de marzo de 2023).
Ref:1700000006465612 Recinto:18-057-021-00100-00004 Cultivo:104008 ALMENDROS-CONSTANTI Secano
- 100424 Solicita recinto que no está comprometido para la operación.
Ref:1700000006465612 Recinto:18-057-021-00100-00004 Cultivo:104008 ALMENDROS-CONSTANTI Secano
Ref:1700000006465628 Recinto:18-057-021-00113-00001 Cultivo:8000 AVENA-SIN VARIEDAD Regadio
Ref:-1326396 Recinto:18-057-021-00116-00002 Cultivo:8000 AVENA-SIN VARIEDAD Regadio
Ref:1700000006465625 Recinto:18-057-900-09601-00023 Cultivo:8000 AVENA-SIN VARIEDAD Regadio
Ref:1700000006465615 Recinto:18-057-900-09601-00069 Cultivo:104057 ALMENDROS-AVIJOR Secano
Ref:-107366 Recinto:18-057-900-09601-00117 Cultivo:104057 ALMENDROS-AVIJOR Secano
Ref:-803871 Recinto:18-057-900-09601-00129 Cultivo:8000 AVENA-SIN VARIEDAD Regadio
Ref:1700000006465622 Recinto:18-057-900-80006-00009 Cultivo:8000 AVENA-SIN VARIEDAD Secano

(1) Superficie declarada admisible ajustada con la superficie comprometida.
(2) Factor de penalización valorando el alcance para el tipo de compromiso.

Puede verificar la integridad de una copia de este documento mediante la lectura del código QR adjunto o mediante el acceso a la dirección https://ws050.juntadeandalucia.es/verificarFirma indicando el código de VERIFICACIÓN					
FIRMADO POR	JUAN JOSE SOLER GARCIA		FECHA		03/07/2024
	ROCIO GUIJARRO MILLAN				
VERIFICACIÓN	Pk2jm6MP8Q4FQJJZRRTHBNBMA26B8		PÁGINA		2653/3256



<u>APELLIDOS Y NOMBRE / RAZÓN SOCIAL</u>	<u>NIF</u>	<u>EXPEDIENTE</u>	<u>ANUALIDAD DE PAGO</u>
ROMERO GARCIA MARIA DEL PILAR	***7697*	1252948	1ª

IMPORTE POR ANUALIDAD

	2023	2024	2025	2026	2027
IMPORTE MÁXIMO SUBVENCIONABLE	1.829,39 €	1.829,39 €	1.829,39 €	1.829,39 €	1.829,39 €
IMPORTE MEDIO DE TRANSFERENCIA (€/ha)	216,24 €	216,24 €	216,24 €	216,24 €	216,24 €

RESUMEN DE UNIDADES

Cód	GRUPO DE PAGO	Sup. Dec. Admisible (ha)	Sup. Comprometida (ha)	Sup. ajustada compromiso (1) (ha)	% sobredec.	Sup. Propuesta (ha)	Importe Declarado	Importe Topado	Importe Propuesto	Importe tras sobredec.
432	FRUTALES SECANO	8,46		8,46	0,00	8,46	1.829,39	1.829,39	1.829,39	1.829,39
TOTAL		8,46	8,46	8,46		8,46	1.829,39	1.829,39	1.829,39	1.829,39

APLICACIÓN DE REDUCCIONES Y PENALIZACIONES

GRUPO DE PAGO	Importe Calculado	Importe prereduc.	Criterios de subvencionabilidad y compromisos	Presentación tardía	Omisión declaración	Condicionality	IMPORTE (Euros) PROPUESTO
FRUTALES SECANO	1.829,39	1.829,39	0,00	0,00	0,00	0,00	1.829,39
TOTAL	1.829,39	1.829,39					1.829,39

RESUMEN DE PAGOS

	IMPORTE (Euros)			
	PROPUESTO	FEADER (Eje 2)	MAPA	CAPADR
PROPUESTO	1.829,39	1.554,98	179,46	94,95

RECINTOS PROPUESTOS

REF.	REFERENCIA SIGPAC	CULTIVO	DESCRIPCIÓN CULTIVO	S/R	G.PAGO	PEND. MEDIA (%)	SUP. DEC. ADMISIBLE (ha)	SUP. COMPROM. (ha)	SUP. AJUSTADA COMPR.(1) (ha)	SUP. CONV. SIGPAC (ha)	SUP. CERTIE. (ha)	SUP. CAMPO (ha)	SUP. CAMPO DETER. CULT. DECLARADO (ha)	SUP. DEC. REDUCIDA (ha)	SUP. PROPUESTA (ha)
170000006571436	18-100-018-00064-001	104020	ALMENDROS-GUARA	S	432	8,00	8,46	8,46	8,46		8,46			8,46	8,46

(1) Superficie declarada admisible ajustada con la superficie comprometida.
 (2) Factor de penalización valorando el alcance para el tipo de compromiso.

Puede verificar la integridad de una copia de este documento mediante la lectura del código QR adjunto o mediante el acceso a la dirección https://ws050.juntadeandalucia.es/verificarFirma indicando el código de VERIFICACIÓN					
FIRMADO POR	JUAN JOSE SOLER GARCIA		FECHA		03/07/2024
	ROCIO GUIJARRO MILLAN				
VERIFICACIÓN	Pk2jm6MP8Q4FQJJZRRTHBNMQA26B8		PÁGINA		2654/3256



APELLIDOS Y NOMBRE / RAZÓN SOCIAL

ROMERO GARIJO JOSE ASENSIO

NIF

****4576*

EXPEDIENTE

1190700

ANUALIDAD DE PAGO

1ª

IMPORTE POR ANUALIDAD

	2023	2024	2025	2026	2027
IMPORTE MÁXIMO SUBVENCIONABLE	5.001,63 €	5.001,63 €	5.001,63 €	5.001,63 €	5.001,63 €
IMPORTE MEDIO DE TRANSFERENCIA (€/ha)	216,24 €	216,24 €	216,24 €	216,24 €	216,24 €

RESUMEN DE UNIDADES

Cód	GRUPO DE PAGO	Sup. Dec. Admisible (ha)	Sup. Comprometida (ha)	Sup. ajustada compromiso (I) (ha)	% sobredec.	Sup. Propuesta (ha)	Importe Declarado	Importe Topado	Importe Propuesto	Importe tras sobredec.
432	FRUTALES SECANO	23,13		23,13	0,00	23,13	5.001,63	5.001,63	5.001,63	5.001,63
TOTAL		23,13	23,13	23,13		23,13	5.001,63	5.001,63	5.001,63	5.001,63

APLICACIÓN DE REDUCCIONES Y PENALIZACIONES

GRUPO DE PAGO	Importe Calculado	Importe prerreduc.	Criterios de subvencionabilidad y compromisos	Presentación tardía	Omisión declaración	Condicionalidad	IMPORTE (Euros) PROPUESTO
FRUTALES SECANO	5.001,63	5.001,63	0,00	0,00	0,00	0,00	5.001,63
TOTAL	5.001,63	5.001,63					5.001,63

RESUMEN DE PAGOS

	IMPORTE (Euros)			
	PROPUESTO	FEADER (Eje 2)	MAPA	CAPADR
PROPUESTO	5.001,63	4.251,39	490,66	259,58

RECINTOS PROPUESTOS

REF.	REFERENCIA SIGPAC	CULTIVO DESCRIPCIÓN CULTIVO	S/R	G.PAGO	PEND. MEDIA (€)	SUP. DEC. ADMISIBLE (ha)	SUP. COMPROM. (ha)	SUP. AJUSTADA COMPROM. (I) (ha)	SUP. CONV. SIGPAC (ha)	SUP. CERTIE (ha)	SUP. CAMPO (ha)	SUP. CAMPO DETER. CULT. DECLARADO (ha)	SUP. DEC. REDUCIDA (ha)	SUP. PROPUESTA (ha)
-1512087	18-057-022-00052-001	104020 ALMENDROS-GUARA	S	432	8,60	6,37	6,37	6,37		6,37			6,37	6,37
1700000002646594	18-057-023-00061-001	104020 ALMENDROS-GUARA	S	432	6,40	2,44	2,44	2,44		2,44			2,44	2,44
1700000002646595	18-057-024-00022-001	104020 ALMENDROS-GUARA	S	432	12,00	3,61	3,61	3,61		3,61			3,61	3,61
1700000002646596	18-057-017-00115-001	104020 ALMENDROS-GUARA	S	432	9,40	1,16	1,16	1,16		1,16			1,16	1,16
1700000002646597	18-057-017-00116-002	104020 ALMENDROS-GUARA	S	432	14,90	1,99	1,99	1,99		1,99			1,99	1,99
1700000002646598	18-057-022-00052-001	104020 ALMENDROS-GUARA	S	432	8,60	2,96	2,96	2,96		2,96			2,96	2,96
1700000002646599	18-057-023-00060-001	104020 ALMENDROS-GUARA	S	432	8,30	2,17	2,17	2,17		2,17			2,17	2,17
1700000002646600	18-057-019-00005-003	104020 ALMENDROS-GUARA	S	432	14,90	0,89	0,89	0,89		0,89			0,89	0,89
1700000002646601	18-057-020-00026-002	104057 ALMENDROS-AVIJOR	S	432	6,20	1,54	1,54	1,54		1,54			1,54	1,54

(1) Superficie declarada admisible ajustada con la superficie comprometida.
(2) Factor de penalización valorando el alcance para el tipo de compromiso.

Puede verificar la integridad de una copia de este documento mediante la lectura del código QR adjunto o mediante el acceso a la dirección <https://ws050.juntadeandalucia.es/verificarFirma> indicando el código de VERIFICACIÓN

FIRMADO POR	JUAN JOSE SOLER GARCIA	FECHA	03/07/2024	
	ROCIO GUIJARRO MILLAN			
VERIFICACIÓN	Pk2jm6MP8Q4FQJJZRRTHBNMQA26B8	PÁGINA	2655/3256	



<u>APELLIDOS Y NOMBRE / RAZÓN SOCIAL</u>	<u>NIF</u>	<u>EXPEDIENTE</u>	<u>ANUALIDAD DE PAGO</u>
ROMERO GOMEZ FRANCISCO MANUEL	****0430*	1144863	1ª
<u>IMPORTE POR ANUALIDAD</u>			

	<u>2023</u>	<u>2024</u>	<u>2025</u>	<u>2026</u>	<u>2027</u>
IMPORTE MÁXIMO SUBVENCIONABLE	2.248,45 €	2.248,45 €	2.248,45 €	2.248,45 €	2.248,45 €
IMPORTE MEDIO DE TRANSFERENCIA (€/ha)	247,90 €	247,90 €	247,90 €	247,90 €	247,90 €

RESUMEN DE UNIDADES

<u>Cód</u>	<u>GRUPO DE PAGO</u>	<u>Sup. Dec. Admisible (ha)</u>	<u>Sup. Comprometida (ha)</u>	<u>Sup. ajustada compromiso (1) (ha)</u>	<u>% sobredec.</u>	<u>Sup. Propuesta (ha)</u>	<u>Importe Declarado</u>	<u>Importe Topado</u>	<u>Importe Propuesto</u>	<u>Importe tras sobredec.</u>
429	OLIVAR	9,07		9,07	0,00	9,07	2.248,45	2.248,45	2.248,45	2.248,45
TOTAL		9,07	9,07	9,07		9,07	2.248,45	2.248,45	2.248,45	2.248,45

APLICACIÓN DE REDUCCIONES Y PENALIZACIONES

<u>GRUPO DE PAGO</u>	<u>Importe Calculado</u>	<u>Importe prereduc.</u>	<u>Criterios de subvencionabilidad y compromisos</u>	<u>Presentación tardía</u>	<u>Omisión declaración</u>	<u>Condicionalidad</u>	<u>IMPORTE (Euros) PROPUESTO</u>
OLIVAR	2.248,45	2.248,45	0,00	0,00	0,00	0,00	2.248,45
TOTAL	2.248,45	2.248,45					2.248,45

RESUMEN DE PAGOS

	<u>IMPORTE (Euros)</u>			
	<u>PROPUESTO</u>	<u>FEADER (Eje 2)</u>	<u>MAPA</u>	<u>CAPADR</u>
PROPUESTO	2.248,45	1.911,18	220,57	116,70

RECINTOS PROPUESTOS

<u>REF.</u>	<u>REFERENCIA SIGPAC</u>	<u>CULTIVO DESCRIPCIÓN CULTIVO</u>	<u>S/R G.PAGO</u>	<u>PEND. MEDIA (%)</u>	<u>SUP. DEC. ADMISIBLE (ha)</u>	<u>SUP. COMPROM. (ha)</u>	<u>SUP. AJUSTADA COMPR.(1) (ha)</u>	<u>SUP. CONV. SIGPAC (ha)</u>	<u>SUP. CERTIE. (ha)</u>	<u>SUP. CAMPO (ha)</u>	<u>SUP. CAMPO DETER. CULT. DECLARADO (ha)</u>	<u>SUP. DEC. REDUCIDA (ha)</u>	<u>SUP. PROPUESTA (ha)</u>
1700000006580212	18-174-004-00017-008	101010 OLIVAR-PICUAL	R 429	16,70	9,07	9,07	9,07		9,07			9,07	9,07

INCIDENCIAS

INCIDENCIA DESCRIPCIÓN

100421 Recinto declarado por error para una operación de la 6503, que se ha corregido de oficio marcando la operación correcta, de acuerdo con la fecha de inscripción del recinto en la producción ecológica.
 Ref:1700000006580212 Recinto:18-174-004-00017-00008 Cultivo:101010 OLIVAR-PICUAL Regadio

(1) Superficie declarada admisible ajustada con la superficie comprometida.
 (2) Factor de penalización valorando el alcance para el tipo de compromiso.

Puede verificar la integridad de una copia de este documento mediante la lectura del código QR adjunto o mediante el acceso a la dirección https://ws050.juntadeandalucia.es/verificarFirma indicando el código de VERIFICACIÓN				
FIRMADO POR	JUAN JOSE SOLER GARCIA	FECHA	03/07/2024	
	ROCIO GUIJARRO MILLAN			
VERIFICACIÓN	Pk2jm6MP8Q4FQJJZRRTHBNMQA26B8	PÁGINA	2656/3256	



APELLIDOS Y NOMBRE / RAZÓN SOCIAL

ROMERO GUTIERREZ JOSE MARIA

NIF

****8752*

EXPEDIENTE

1209984

ANUALIDAD DE PAGO

1ª

IMPORTE POR ANUALIDAD

	2023	2024	2025	2026	2027
IMPORTE MÁXIMO SUBVENCIONABLE	17.664,31 €	17.664,31 €	17.664,31 €	17.664,31 €	17.664,31 €
IMPORTE MEDIO DE TRANSFERENCIA (€/ha)	158,03 €	158,03 €	158,03 €	158,03 €	158,03 €

RESUMEN DE UNIDADES

Cód	GRUPO DE PAGO	Sup. Dec. Admisible (ha)	Sup. Comprometida (ha)	Sup. ajustada compromiso (1) (ha)	% sobredec.	Sup. Propuesta (ha)	Importe Declarado	Importe Topado	Importe Propuesto	Importe tras sobredec.
426	HERBÁCEOS	157,56		100,00	0,00	100,00	15.117,00	15.117,00	15.117,00	15.117,00
432	FRUTALES SECANO	11,78		11,78	0,00	11,78	2.547,31	2.547,31	2.547,31	2.547,31
TOTAL		169,34	111,78	111,78		111,78	17.664,31	17.664,31	17.664,31	17.664,31

APLICACIÓN DE REDUCCIONES Y PENALIZACIONES

GRUPO DE PAGO	Importe Calculado	Importe prereduc.	Criterios de subvencionabilidad y compromisos	Presentación tardía	Omisión declaración	Condicionabilidad	IMPORTE (Euros) PROPUESTO
FRUTALES SECANO	2.547,31	2.547,31	0,00	0,00	0,00	0,00	2.547,31
HERBÁCEOS	15.117,00	15.117,00	0,00	0,00	0,00	0,00	15.117,00
TOTAL	17.664,31	17.664,31					17.664,31

RESUMEN DE PAGOS

	IMPORTE (Euros)			
	PROPUESTO	FEADER (Eje 2)	MAPA	CAPADR
PROPUESTO	17.664,31	15.014,66	1.732,87	916,78

(1) Superficie declarada admisible ajustada con la superficie comprometida.

(2) Factor de penalización valorando el alcance para el tipo de compromiso.

Puede verificar la integridad de una copia de este documento mediante la lectura del código QR adjunto o mediante el acceso a la dirección <https://ws050.juntadeandalucia.es/verificarFirma> indicando el código de VERIFICACIÓN

FIRMADO POR	JUAN JOSE SOLER GARCIA	FECHA	03/07/2024	
	ROCIO GUIJARRO MILLAN			
VERIFICACIÓN	Pk2jm6MP8Q4FQJJZRRTHBNMQA26B8	PÁGINA	2657/3256	



RECINTOS PROPUESTOS

REF.	REFERENCIA SIGPAC	CULTIVO	DESCRIPCIÓN CULTIVO	S/R	G.PAGO	PEND. MEDIA (%)	SUP. DEC. ADMISIBLE (ha)	SUP. COMPROM. (ha)	SUP. AJUSTADA COMPR.(1) (ha)	SUP. CONV. SIGPAC (ha)	SUP. CERTIF. (ha)	SUP. CAMPO (ha)	SUP. CAMPO DECLARADO (ha)	SUP. DEC. REDUCIDA (ha)	SUP. PROPUESTA (ha)
170000006867367	18-167-009-00163-001	5000	CEBADA-SIN VARIEDAD	S	426	1,40	5,49	5,49	5,49		5,49			5,49	5,49
170000006867371	18-167-014-00003-001	1000	TRIGO BLANDO-SIN VARIEDAD	S	426	4,40	1,70	1,70	1,70		1,70			1,70	1,70
170000006867372	18-167-009-00096-001	1000	TRIGO BLANDO-SIN VARIEDAD	S	426	1,30	9,57	9,57	9,57		9,57			9,57	9,57
170000006867381	18-167-018-00321-002	5000	CEBADA-SIN VARIEDAD	S	426	0,40	3,96	3,96	3,96		3,96			3,96	3,96
170000006867382	18-167-018-00325-003	5000	CEBADA-SIN VARIEDAD	S	426	0,50	3,52	3,52	3,52		3,52			3,52	3,52
170000006867383	18-167-017-00205-001	5000	CEBADA-SIN VARIEDAD	S	426	1,50	0,14	0,14	0,14		0,14			0,14	0,14
170000006867384	18-167-017-00159-001	52000	VEZA-SIN VARIEDAD	S	426	1,70	12,93	12,93	12,93		12,93			12,93	12,93
170000006867385	18-167-018-00369-005	1000	TRIGO BLANDO-SIN VARIEDAD	S	426	0,90	0,94	0,94	0,94		0,94			0,94	0,94
170000006867386	18-167-018-00369-002	1000	TRIGO BLANDO-SIN VARIEDAD	S	426	0,60	11,48	11,48	11,48		11,48			11,48	11,48
170000006867387	18-167-018-00306-001	40000	GUISANTES-SIN VARIEDAD	S	426	0,90	0,19	0,19	0,19		0,19			0,19	0,19
170000006867388	18-167-009-00108-001	8000	AVENA-SIN VARIEDAD	S	426	3,20	4,52	4,52	4,52		4,52			4,52	4,52
170000006867389	18-167-018-00321-003	52000	VEZA-SIN VARIEDAD	S	426	1,40	2,30	2,30	2,30		2,30			2,30	2,30
170000006867390	18-167-018-00325-004	52000	VEZA-SIN VARIEDAD	S	426	1,50	2,57	2,57	2,57		2,57			2,57	2,57
170000006867391	18-167-017-00145-001	1000	TRIGO BLANDO-SIN VARIEDAD	S	426	2,20	6,74	6,74	6,74		6,74			6,74	6,74
170000006867393	18-167-012-00086-001	40000	GUISANTES-SIN VARIEDAD	S	426	1,80	0,87	0,87	0,87		0,87			0,87	0,87
170000006867394	18-167-009-00107-001	8000	AVENA-SIN VARIEDAD	S	426	1,90	4,63	4,63	4,63		4,63			4,63	4,63
170000006867395	18-167-017-00244-001	40000	GUISANTES-SIN VARIEDAD	S	426	1,10	9,66	9,66	9,66		9,66			9,66	9,66
170000006867396	18-167-018-00316-002	5000	CEBADA-SIN VARIEDAD	S	426	0,40	5,98	5,98	5,98		5,98			5,98	5,98
170000006867397	18-167-009-00066-001	8000	AVENA-SIN VARIEDAD	S	426	4,40	12,52	12,52	12,52		12,52			12,52	12,52
170000006867399	18-167-012-00088-001	8000	AVENA-SIN VARIEDAD	S	426	1,90	5,73	5,73	5,73		5,73			5,73	5,73
170000006867400	18-167-017-00256-001	1000	TRIGO BLANDO-SIN VARIEDAD	S	426	1,00	3,45	3,45	3,45		3,45			3,45	3,45
170000006867401	18-167-017-00257-001	1000	TRIGO BLANDO-SIN VARIEDAD	S	426	1,20	6,84	6,84	6,84		6,84			6,84	6,84
170000006867402	18-167-017-00238-001	5000	CEBADA-SIN VARIEDAD	S	426	1,20	3,29	3,29	3,29		3,29			3,29	3,29
170000006867403	18-167-018-00355-001	52000	VEZA-SIN VARIEDAD	S	426	0,80	4,11	4,11	4,11		4,11			4,11	4,11
170000006867404	18-167-009-00083-001	1000	TRIGO BLANDO-SIN VARIEDAD	S	426	2,00	0,42	0,42	0,42		0,42			0,42	0,42
170000006867405	18-167-009-00084-001	1000	TRIGO BLANDO-SIN VARIEDAD	S	426	1,60	0,73	0,73	0,73		0,73			0,73	0,73
170000006867406	18-167-018-00313-001	1000	TRIGO BLANDO-SIN VARIEDAD	S	426	1,60	0,18	0,18	0,18		0,18			0,18	0,18
170000006867407	18-167-017-00204-001	5000	CEBADA-SIN VARIEDAD	S	426	1,30	3,81	3,81	3,81		3,81			3,81	3,81
170000006867408	18-167-012-00084-001	8000	AVENA-SIN VARIEDAD	S	426	2,50	2,25	2,25	2,25		2,25			2,25	2,25
170000006867409	18-167-018-00316-003	52000	VEZA-SIN VARIEDAD	S	426	1,30	2,90	2,90	2,90		2,90			2,90	2,90
170000006867410	18-167-012-00090-001	8000	AVENA-SIN VARIEDAD	S	426	2,30	18,48	18,48	18,48		18,48			18,48	18,48
170000006867411	18-167-018-00554-001	52000	VEZA-SIN VARIEDAD	S	426	0,90	1,28	1,28	1,28		1,28			1,28	1,28
170000006867412	18-167-017-00236-001	40000	GUISANTES-SIN VARIEDAD	S	426	1,60	4,38	4,38	4,38		4,38			4,38	4,38
170000006867358	18-167-009-00065-001	104057	ALMENDROS-AVIJOR	S	432	2,10	4,21	4,21	4,21		4,21			4,21	4,21
170000006867369	18-167-017-00146-001	104057	ALMENDROS-AVIJOR	S	432	2,30	1,61	1,61	1,61		1,61			1,61	1,61
170000006867398	18-167-010-00002-001	104057	ALMENDROS-AVIJOR	S	432	2,50	5,96	5,96	5,96		5,96			5,96	5,96

INCIDENCIAS

INCIDENCIA DESCRIPCIÓN

- 8227 Línea de declaración monitorizada en la que no ha habido respuesta por parte del productor y, por tanto, sin Juicio Experto de campo.
Ref:170000006867392 Recinto:18-167-014-00007-00001 Cultivo:8000 AVENA-SIN VARIEDAD
- 100424 Solicita recinto que no está comprometido para la operación.
Ref:170000006867392 Recinto:18-167-014-00007-00001 Cultivo:8000 AVENA-SIN VARIEDAD Secano

(1) Superficie declarada admisible ajustada con la superficie comprometida.
(2) Factor de penalización valorando el alcance para el tipo de compromiso.

Puede verificar la integridad de una copia de este documento mediante la lectura del código QR adjunto o mediante el acceso a la dirección <https://ws050.juntadeandalucia.es/verificarFirma> indicando el código de VERIFICACIÓN

FIRMADO POR	JUAN JOSE SOLER GARCIA	FECHA	03/07/2024	
	ROCIO GUIJARRO MILLAN			
VERIFICACIÓN	Pk2jm6MP8Q4FQJJZRRTHBNMQA26B8	PÁGINA	2658/3256	



APELLIDOS Y NOMBRE / RAZÓN SOCIAL ROMERO HORNOS ANTONIO JOSE
NIF ****9582*
EXPEDIENTE 1248126
ANUALIDAD DE PAGO 1ª

IMPORTE POR ANUALIDAD

	2023	2024	2025	2026	2027
IMPORTE MÁXIMO SUBVENCIONABLE	8.649,60 €	8.649,60 €	8.649,60 €	8.649,60 €	8.649,60 €
IMPORTE MEDIO DE TRANSFERENCIA (€/ha)	216,24 €	216,24 €	216,24 €	216,24 €	216,24 €

RESUMEN DE UNIDADES

Cód	GRUPO DE PAGO	Sup. Dec. Admisible (ha)	Sup. Comprometida (ha)	Sup. ajustada compromiso (1) (ha)	% sobredec.	Sup. Propuesta (ha)	Importe Declarado	Importe Topado	Importe Propuesto	Importe tras sobredec.
432	FRUTALES SECANO	68,56		40,00	0,00	40,00	8.649,60	8.649,60	8.649,60	8.649,60
TOTAL		68,56	40,00	40,00		40,00	8.649,60	8.649,60	8.649,60	8.649,60

APLICACIÓN DE REDUCCIONES Y PENALIZACIONES

GRUPO DE PAGO	Importe Calculado	Importe prereduc.	Criterios de subvencionabilidad y compromisos	Presentación tardía	Omisión declaración	Condicionality	IMPORTE (Euros) PROPUESTO
FRUTALES SECANO	8.649,60	8.649,60	0,00	0,00	0,00	0,00	8.649,60
TOTAL	8.649,60	8.649,60					8.649,60

RESUMEN DE PAGOS

	IMPORTE (Euros)			
	PROPUESTO	FEADER (Eje 2)	MAPA	CAPADR
PROPUESTO	8.649,60	7.352,16	848,53	448,91

RECINTOS PROPUESTOS

REF.	REFERENCIA SIGPAC	CULTIVO	DESCRIPCIÓN CULTIVO	S/R	G.PAGO	PEND. MEDIA (%)	SUP. DEC. ADMISIBLE (ha)	SUP. COMPROM. (ha)	SUP. AJUSTADA COMPROM. (1) (ha)	SUP. CONV. SIGPAC (ha)	SUP. CERTIE (ha)	SUP. CAMPO (ha)	SUP. CAMPO DETER. CULT. DECLARADO (ha)	SUP. DEC. REDUCIDA (ha)	SUP. PROPUESTA (ha)
-107044	18-057-009-00066-015	104022	ALMENDROS-LARGUETA	S	432	6,30	14,57	14,57	14,57		14,57			14,57	14,57
1700000006467188	18-057-009-00066-011	104022	ALMENDROS-LARGUETA	S	432	11,40	53,99	53,99	53,99		53,99			53,99	53,99

INCIDENCIAS

INCIDENCIA DESCRIPCIÓN

100422 Recinto declarado por error para una operación de la 6503, que se ha corregido de oficio desmarcando la operación incorrecta, de acuerdo con la fecha de inscripción del recinto en la producción ecológica.
 Ref:1700000006467188 Recinto:18-057-009-00066-00011 Cultivo:104022 ALMENDROS-LARGUETA Secano
 Ref:-107044 Recinto:18-057-009-00066-00015 Cultivo:104022 ALMENDROS-LARGUETA Secano

(1) Superficie declarada admisible ajustada con la superficie comprometida.
 (2) Factor de penalización valorando el alcance para el tipo de compromiso.

Puede verificar la integridad de una copia de este documento mediante la lectura del código QR adjunto o mediante el acceso a la dirección https://ws050.juntadeandalucia.es/verificarFirma indicando el código de VERIFICACIÓN					
FIRMADO POR	JUAN JOSE SOLER GARCIA		FECHA		03/07/2024
	ROCIO GUIJARRO MILLAN				
VERIFICACIÓN	Pk2jm6MP8Q4FQJJZRRTHBNMQA26B8		PÁGINA		2659/3256



APELLIDOS Y NOMBRE / RAZÓN SOCIAL

NIF ****6647* **EXPEDIENTE** 1280780 **ANUALIDAD DE PAGO** 1ª

ROMERO HORNOS GLORIA
IMPORTES POR ANUALIDAD

	2023	2024	2025	2026	2027
IMPORTE MÁXIMO SUBVENCIONABLE	5.323,83 €	5.323,83 €	5.323,83 €	5.323,83 €	5.323,83 €
IMPORTE MEDIO DE TRANSFERENCIA (€/ha)	216,24 €	216,24 €	216,24 €	216,24 €	216,24 €

RESUMEN DE UNIDADES

Cód	GRUPO DE PAGO	Sup. Dec. Admisible (ha)	Sup. Comprometida (ha)	Sup. ajustada compromiso (1) (ha)	% sobredec.	Sup. Propuesta (ha)	Importe Declarado	Importe Topado	Importe Propuesto	Importe tras sobredec.
432	FRUTALES SECANO	24,62		24,62	0,00	24,62	5.323,83	5.323,83	5.323,83	5.323,83
TOTAL		24,62	24,62	24,62		24,62	5.323,83	5.323,83	5.323,83	5.323,83

APLICACIÓN DE REDUCCIONES Y PENALIZACIONES

GRUPO DE PAGO	Importe Calculado	Importe prerreduc.	Criterios de subvencionabilidad y compromisos	Presentación tardía	Omisión declaración	Condicionality	IMPORTE (Euros) PROPUESTO
FRUTALES SECANO	5.323,83	5.323,83	0,00	0,00	0,00	0,00	5.323,83
TOTAL	5.323,83	5.323,83					5.323,83

RESUMEN DE PAGOS

	IMPORTE (Euros)			
	PROPUESTO	FEADER (Eje 2)	MAPA	CAPADR
PROPUESTO	5.323,83	4.525,26	522,27	276,30

RECINTOS PROPUESTOS

REF.	REFERENCIA SIGPAC	CULTIVO DESCRIPCIÓN CULTIVO	S/R	G.PAGO	PEND. MEDIA (%)	SUP. DEC. ADMISIBLE (ha)	SUP. COMPROM. (ha)	SUP. AJUSTADA COMPROM. (1) (ha)	SUP. CONV. SIGPAC (ha)	SUP. CERTIE. (ha)	SUP. CAMPO (ha)	SUP. CAMPO DETER. CULT. DECLARADO (ha)	SUP. DEC. REDUCIDA (ha)	SUP. PROPUESTA (ha)
1700000006465656	18-149-018-00172-001	104008 ALMENDROS-CONSTANTI	S	432	2,40	1,60	1,60	1,60		1,60			1,60	1,60
1700000006465657	18-149-019-00026-001	104020 ALMENDROS-GUARA	S	432	2,30	2,01	2,01	2,01		2,01			2,01	2,01
1700000006465658	18-149-018-00103-002	104020 ALMENDROS-GUARA	S	432	5,60	0,32	0,32	0,32		0,32			0,32	0,32
1700000006465659	18-149-015-00132-001	104020 ALMENDROS-GUARA	S	432	1,60	5,47	5,47	5,47		5,47			5,47	5,47
1700000006465660	18-149-018-00171-001	104008 ALMENDROS-CONSTANTI	S	432	2,90	2,07	2,07	2,07		2,07			2,07	2,07
1700000006465667	18-149-019-00034-001	104020 ALMENDROS-GUARA	S	432	3,20	0,57	0,57	0,57		0,57			0,57	0,57
1700000006465668	18-149-019-00172-001	104008 ALMENDROS-CONSTANTI	S	432	3,40	0,76	0,76	0,76		0,76			0,76	0,76
1700000006465669	18-149-019-00104-001	104008 ALMENDROS-CONSTANTI	S	432	2,90	2,78	2,78	2,78		2,78			2,78	2,78
1700000006465670	18-149-019-00208-001	104008 ALMENDROS-CONSTANTI	S	432	3,20	1,89	1,89	1,89		1,89			1,89	1,89
1700000006465671	18-149-019-00173-001	104008 ALMENDROS-CONSTANTI	S	432	3,40	2,93	2,93	2,93		2,93			2,93	2,93
1700000006465672	18-149-018-00103-001	104020 ALMENDROS-GUARA	S	432	2,00	1,56	1,56	1,56		1,56			1,56	1,56
1700000006465673	18-149-020-00111-001	104008 ALMENDROS-CONSTANTI	S	432	3,90	2,66	2,66	2,66		2,66			2,66	2,66

(1) Superficie declarada admisible ajustada con la superficie comprometida.
(2) Factor de penalización valorando el alcance para el tipo de compromiso.

Puede verificar la integridad de una copia de este documento mediante la lectura del código QR adjunto o mediante el acceso a la dirección <https://ws050.juntadeandalucia.es/verificarFirma> indicando el código de VERIFICACIÓN

FIRMADO POR	JUAN JOSE SOLER GARCIA	FECHA	03/07/2024	
	ROCIO GUIJARRO MILLAN			
VERIFICACIÓN	Pk2jm6MP8Q4FQJJZRRTHBNMQA26B8	PÁGINA	2660/3256	



APELLIDOS Y NOMBRE / RAZÓN SOCIAL

ROMERO LOPEZ ANTONIA

NIF
****5131*

EXPEDIENTE
1256204

ANUALIDAD DE PAGO
1ª

IMPORTE POR ANUALIDAD

	2023	2024	2025	2026	2027
IMPORTE MÁXIMO SUBVENCIONABLE	8.823,85 €	8.823,85 €	8.823,85 €	8.823,85 €	8.823,85 €
IMPORTE MEDIO DE TRANSFERENCIA (€/ha)	287,89 €	287,89 €	287,89 €	287,89 €	287,89 €

RESUMEN DE UNIDADES

Cód	GRUPO DE PAGO	Sup. Dec. Admisible (ha)	Sup. Comprometida (ha)	Sup. ajustada compromiso (1) (ha)	% sobredec.	Sup. Propuesta (ha)	Importe Declarado	Importe Topado	Importe Propuesto	Importe tras sobredec.
432	FRUTALES SECANO	14,19		14,19	0,00	14,19	3.068,45	3.068,45	3.068,45	3.068,45
433	FRUTALES REGADÍO	16,46		16,46	0,00	16,46	5.755,40	5.755,40	5.755,40	5.755,40
TOTAL		30,65	30,65	30,65		30,65	8.823,85	8.823,85	8.823,85	8.823,85

APLICACIÓN DE REDUCCIONES Y PENALIZACIONES

GRUPO DE PAGO	Importe Calculado	Importe prereduc.	Criterios de subvencionabilidad y compromisos	Presentación tardía	Omisión declaración	Condicionalidad	IMPORTE (Euros)
							PROPUESTO
FRUTALES REGADÍO	5.755,40	5.755,40	0,00	0,00	0,00	0,00	5.755,40
FRUTALES SECANO	3.068,45	3.068,45	0,00	0,00	0,00	0,00	3.068,45
TOTAL	8.823,85	8.823,85					8.823,85

RESUMEN DE PAGOS

PROPUESTO	IMPORTE (Euros)			
	PROPUESTO	FEADER (Eje 2)	MAPA	CAPADR
PROPUESTO	8.823,85	7.500,27	865,61	457,97

(1) Superficie declarada admisible ajustada con la superficie comprometida.

(2) Factor de penalización valorando el alcance para el tipo de compromiso.

Puede verificar la integridad de una copia de este documento mediante la lectura del código QR adjunto o mediante el acceso a la dirección <https://ws050.juntadeandalucia.es/verificarFirma> indicando el código de VERIFICACIÓN

FIRMADO POR	JUAN JOSE SOLER GARCIA	FECHA	03/07/2024	
	ROCIO GUIJARRO MILLAN			
VERIFICACIÓN	Pk2jm6MP8Q4FQJJZRRTHBNMQA26B8	PÁGINA	2661/3256	



RECINTOS PROPUESTOS

REF.	REFERENCIA SIGPAC	CULTIVO DESCRIPCIÓN CULTIVO	S/R	G.PAGO	PEND. MEDIA (%)	SUP. ADMISIBLE (ha)	SUP. COMPROM. (ha)	SUP. AJUSTADA COMPR.(1) (ha)	SUP. CONV. SIGPAC (ha)	SUP. CERTIF. (ha)	SUP. CAMPO (ha)	SUP. CAMPO DECLARADO (ha)	SUP. DEC. REDUCIDA (ha)	SUP. PROPUESTA (ha)
170000006945856	18-076-008-00616-001	104020 ALMENDROS-GUARA	S	432	8,10	0,16	0,16	0,16		0,16			0,16	0,16
170000006945863	18-076-008-00732-001	104020 ALMENDROS-GUARA	S	432	12,20	1,19	1,19	1,19		1,19			1,19	1,19
170000006945865	18-076-008-00749-001	104024 ALMENDROS-MARCONA	S	432	14,10	1,58	1,58	1,58		1,58			1,58	1,58
170000006945866	18-076-008-00771-001	104007 ALMENDROS-COMUNA	S	432	20,20	1,24	1,24	1,24		1,24			1,24	1,24
170000006945867	18-076-008-00733-001	104007 ALMENDROS-COMUNA	S	432	12,00	1,35	1,35	1,35		1,35			1,35	1,35
170000006945868	18-076-008-00770-001	104007 ALMENDROS-COMUNA	S	432	8,60	0,21	0,21	0,21		0,21			0,21	0,21
170000006945869	18-076-009-00118-001	104020 ALMENDROS-GUARA	S	432	18,00	2,74	2,74	2,74		2,74			2,74	2,74
170000006945870	18-076-009-00020-001	104007 ALMENDROS-COMUNA	S	432	4,10	0,36	0,36	0,36		0,36			0,36	0,36
170000006945871	18-076-010-00007-001	104022 ALMENDROS-LARGUETA	S	432	18,80	0,25	0,25	0,25		0,25			0,25	0,25
170000006945872	18-076-009-00134-001	104007 ALMENDROS-COMUNA	S	432	19,10	0,84	0,84	0,84		0,84			0,84	0,84
170000006945879	18-076-010-00519-001	104022 ALMENDROS-LARGUETA	S	432	14,50	3,32	3,32	3,32		3,32			3,32	3,32
170000006945883	18-076-001-00025-001	104022 ALMENDROS-LARGUETA	S	432	3,20	0,95	0,95	0,95		0,95			0,95	0,95
170000006945849	18-076-002-00028-002	104020 ALMENDROS-GUARA	R	433	3,00	0,66	0,66	0,66		0,66			0,66	0,66
170000006945850	18-076-001-00005-001	104022 ALMENDROS-LARGUETA	R	433	2,90	1,60	1,60	1,60		1,60			1,60	1,60
170000006945851	18-076-008-00586-001	104022 ALMENDROS-LARGUETA	R	433	7,50	0,12	0,12	0,12		0,12			0,12	0,12
170000006945852	18-076-008-00587-001	104022 ALMENDROS-LARGUETA	R	433	7,80	0,13	0,13	0,13		0,13			0,13	0,13
170000006945853	18-076-008-00603-001	104022 ALMENDROS-LARGUETA	R	433	3,20	0,06	0,06	0,06		0,06			0,06	0,06
170000006945854	18-076-008-00612-001	104022 ALMENDROS-LARGUETA	R	433	3,80	0,35	0,35	0,35		0,35			0,35	0,35
170000006945855	18-076-008-00615-001	104022 ALMENDROS-LARGUETA	R	433	4,20	0,60	0,60	0,60		0,60			0,60	0,60
170000006945859	18-076-008-00619-001	104022 ALMENDROS-LARGUETA	R	433	4,20	0,54	0,54	0,54		0,54			0,54	0,54
170000006945860	18-076-008-00655-001	104022 ALMENDROS-LARGUETA	R	433	2,70	0,05	0,05	0,05		0,05			0,05	0,05
170000006945861	18-076-008-00658-001	104022 ALMENDROS-LARGUETA	R	433	2,60	0,07	0,07	0,07		0,07			0,07	0,07
170000006945873	18-076-010-00193-001	104022 ALMENDROS-LARGUETA	R	433	9,70	0,10	0,10	0,10		0,10			0,10	0,10
170000006945874	18-076-010-00194-001	104022 ALMENDROS-LARGUETA	R	433	15,10	0,16	0,16	0,16		0,16			0,16	0,16
170000006945875	18-076-010-00196-001	104022 ALMENDROS-LARGUETA	R	433	10,40	0,11	0,11	0,11		0,11			0,11	0,11
170000006945876	18-076-010-00197-001	104022 ALMENDROS-LARGUETA	R	433	9,90	0,11	0,11	0,11		0,11			0,11	0,11
170000006945877	18-076-010-00199-002	104022 ALMENDROS-LARGUETA	R	433	16,30	0,18	0,18	0,18		0,18			0,18	0,18
170000006945878	18-076-010-00058-002	104024 ALMENDROS-MARCONA	R	433	3,50	0,05	0,05	0,05		0,05			0,05	0,05
170000006945880	18-076-001-00038-001	104022 ALMENDROS-LARGUETA	R	433	3,50	1,31	1,31	1,31		1,31			1,31	1,31
170000006945881	18-076-001-00117-001	104022 ALMENDROS-LARGUETA	R	433	3,00	1,20	1,20	1,20		1,20			1,20	1,20
170000006945882	18-076-001-00059-001	104020 ALMENDROS-GUARA	R	433	3,70	0,57	0,57	0,57		0,57			0,57	0,57
170000006945884	18-076-006-00034-001	104020 ALMENDROS-GUARA	R	433	3,80	1,51	1,51	1,51		1,51			1,51	1,51
170000006945885	18-076-006-00095-001	104020 ALMENDROS-GUARA	R	433	3,90	1,89	1,89	1,89		1,89			1,89	1,89
170000006945886	18-076-006-00089-001	104020 ALMENDROS-GUARA	R	433	3,80	2,13	2,13	2,13		2,13			2,13	2,13
170000006945887	18-076-003-00025-001	104020 ALMENDROS-GUARA	R	433	1,80	1,24	1,24	1,24		1,24			1,24	1,24
170000006945888	18-076-008-00281-001	104022 ALMENDROS-LARGUETA	R	433	2,80	0,10	0,10	0,10		0,10			0,10	0,10
170000006945889	18-076-008-00313-001	104022 ALMENDROS-LARGUETA	R	433	4,10	0,27	0,27	0,27		0,27			0,27	0,27
170000006945890	18-076-008-00314-001	104022 ALMENDROS-LARGUETA	R	433	5,20	0,39	0,39	0,39		0,39			0,39	0,39
170000006945891	18-076-008-00236-001	104022 ALMENDROS-LARGUETA	R	433	4,10	0,11	0,11	0,11		0,11			0,11	0,11
170000006945892	18-076-008-00224-001	104022 ALMENDROS-LARGUETA	R	433	4,10	0,05	0,05	0,05		0,05			0,05	0,05
170000006945893	18-076-008-00461-002	104022 ALMENDROS-LARGUETA	R	433	3,60	0,20	0,20	0,20		0,20			0,20	0,20
170000006945894	18-076-008-00463-001	104022 ALMENDROS-LARGUETA	R	433	4,80	0,22	0,22	0,22		0,22			0,22	0,22
170000006945895	18-076-008-00408-001	104022 ALMENDROS-LARGUETA	R	433	4,30	0,10	0,10	0,10		0,10			0,10	0,10
170000006945896	18-076-008-00389-001	104022 ALMENDROS-LARGUETA	R	433	4,10	0,28	0,28	0,28		0,28			0,28	0,28

INCIDENCIAS

INCIDENCIA DESCRIPCIÓN

- 100421 Recinto declarado por error para una operación de la 6503, que se ha corregido de oficio marcando la operación correcta, de acuerdo con la fecha de inscripción del recinto en la producción ecológica.
Ref:170000006945895 Recinto:18-076-008-00408-00001 Cultivo:104022 ALMENDROS-LARGUETA Regadío
- 100422 Recinto declarado por error para una operación de la 6503, que se ha corregido de oficio desmarcando la operación incorrecta, de acuerdo con la fecha de inscripción del recinto en la producción ecológica.
Ref:170000006945850 Recinto:18-076-001-00005-00001 Cultivo:104022 ALMENDROS-LARGUETA Regadío
Ref:170000006945883 Recinto:18-076-001-00025-00001 Cultivo:104022 ALMENDROS-LARGUETA Secano
Ref:170000006945880 Recinto:18-076-001-00038-00001 Cultivo:104022 ALMENDROS-LARGUETA Regadío
Ref:170000006945882 Recinto:18-076-001-00059-00001 Cultivo:104020 ALMENDROS-GUARA Regadío
Ref:170000006945881 Recinto:18-076-001-00117-00001 Cultivo:104022 ALMENDROS-LARGUETA Regadío
Ref:170000006945849 Recinto:18-076-002-00028-00002 Cultivo:104020 ALMENDROS-GUARA Regadío
Ref:170000006945887 Recinto:18-076-003-00025-00001 Cultivo:104020 ALMENDROS-GUARA Regadío
Ref:170000006945884 Recinto:18-076-006-00034-00001 Cultivo:104020 ALMENDROS-GUARA Regadío
Ref:170000006945886 Recinto:18-076-006-00089-00001 Cultivo:104020 ALMENDROS-GUARA Regadío
Ref:170000006945885 Recinto:18-076-006-00095-00001 Cultivo:104020 ALMENDROS-GUARA Regadío
Ref:170000006945892 Recinto:18-076-008-00224-00001 Cultivo:104022 ALMENDROS-LARGUETA Regadío
Ref:170000006945893 Recinto:18-076-008-00461-00002 Cultivo:104022 ALMENDROS-LARGUETA Regadío
Ref:170000006945891 Recinto:18-076-008-00236-00001 Cultivo:104022 ALMENDROS-LARGUETA Regadío
Ref:170000006945888 Recinto:18-076-008-00281-00001 Cultivo:104022 ALMENDROS-LARGUETA Regadío
Ref:170000006945889 Recinto:18-076-008-00313-00001 Cultivo:104022 ALMENDROS-LARGUETA Regadío

(1) Superficie declarada admisible ajustada con la superficie comprometida.
(2) Factor de penalización valorando el alcance para el tipo de compromiso.

Puede verificar la integridad de una copia de este documento mediante la lectura del código QR adjunto o mediante el acceso a la dirección <https://ws050.juntadeandalucia.es/verificarFirma> indicando el código de VERIFICACIÓN

FIRMADO POR	JUAN JOSE SOLER GARCIA	FECHA	03/07/2024	
	ROCIO GUIJARRO MILLAN			
VERIFICACIÓN	Pk2jm6MP8Q4FQJJZRRTHBNBMA26B8	PÁGINA	2662/3256	



INCIDENCIAS

INCIDENCIA DESCRIPCIÓN

Ref:170000006945890	Recinto:18-076-008-00314-00001	Cultivo:104022	ALMENDROS-LARGUETA	Regadío
Ref:170000006945896	Recinto:18-076-008-00389-00001	Cultivo:104022	ALMENDROS-LARGUETA	Regadío
Ref:170000006945893	Recinto:18-076-008-00461-00002	Cultivo:104022	ALMENDROS-LARGUETA	Regadío
Ref:170000006945894	Recinto:18-076-008-00463-00001	Cultivo:104022	ALMENDROS-LARGUETA	Regadío
Ref:170000006945851	Recinto:18-076-008-00586-00001	Cultivo:104022	ALMENDROS-LARGUETA	Regadío
Ref:170000006945852	Recinto:18-076-008-00587-00001	Cultivo:104022	ALMENDROS-LARGUETA	Regadío
Ref:170000006945853	Recinto:18-076-008-00603-00001	Cultivo:104022	ALMENDROS-LARGUETA	Regadío
Ref:170000006945854	Recinto:18-076-008-00612-00001	Cultivo:104022	ALMENDROS-LARGUETA	Regadío
Ref:170000006945855	Recinto:18-076-008-00615-00001	Cultivo:104022	ALMENDROS-LARGUETA	Regadío
Ref:170000006945856	Recinto:18-076-008-00616-00001	Cultivo:104020	ALMENDROS-GUARA	Secano
Ref:170000006945859	Recinto:18-076-008-00619-00001	Cultivo:104022	ALMENDROS-LARGUETA	Regadío
Ref:170000006945860	Recinto:18-076-008-00655-00001	Cultivo:104022	ALMENDROS-LARGUETA	Regadío
Ref:170000006945861	Recinto:18-076-008-00658-00001	Cultivo:104022	ALMENDROS-LARGUETA	Regadío
Ref:170000006945863	Recinto:18-076-008-00732-00001	Cultivo:104020	ALMENDROS-GUARA	Secano
Ref:170000006945867	Recinto:18-076-008-00733-00001	Cultivo:104007	ALMENDROS-COMUNA	Secano
Ref:170000006945865	Recinto:18-076-008-00749-00001	Cultivo:104024	ALMENDROS-MARCONA	Secano
Ref:170000006945868	Recinto:18-076-008-00770-00001	Cultivo:104007	ALMENDROS-COMUNA	Secano
Ref:170000006945866	Recinto:18-076-008-00771-00001	Cultivo:104007	ALMENDROS-COMUNA	Secano
Ref:170000006945870	Recinto:18-076-009-00020-00001	Cultivo:104007	ALMENDROS-COMUNA	Secano
Ref:170000006945869	Recinto:18-076-009-00118-00001	Cultivo:104020	ALMENDROS-GUARA	Secano
Ref:170000006945872	Recinto:18-076-009-00134-00001	Cultivo:104007	ALMENDROS-COMUNA	Secano
Ref:170000006945871	Recinto:18-076-010-00007-00001	Cultivo:104022	ALMENDROS-LARGUETA	Secano
Ref:170000006945878	Recinto:18-076-010-00058-00002	Cultivo:104024	ALMENDROS-MARCONA	Regadío
Ref:170000006945873	Recinto:18-076-010-00193-00001	Cultivo:104022	ALMENDROS-LARGUETA	Regadío
Ref:170000006945874	Recinto:18-076-010-00194-00001	Cultivo:104022	ALMENDROS-LARGUETA	Regadío
Ref:170000006945875	Recinto:18-076-010-00196-00001	Cultivo:104022	ALMENDROS-LARGUETA	Regadío
Ref:170000006945876	Recinto:18-076-010-00197-00001	Cultivo:104022	ALMENDROS-LARGUETA	Regadío
Ref:170000006945877	Recinto:18-076-010-00199-00002	Cultivo:104022	ALMENDROS-LARGUETA	Regadío
Ref:170000006945879	Recinto:18-076-010-00519-00001	Cultivo:104022	ALMENDROS-LARGUETA	Secano

(1) Superficie declarada admisible ajustada con la superficie comprometida.
 (2) Factor de penalización valorando el alcance para el tipo de compromiso.

Puede verificar la integridad de una copia de este documento mediante la lectura del código QR adjunto o mediante el acceso a la dirección <https://ws050.juntadeandalucia.es/verificarFirma> indicando el código de VERIFICACIÓN

FIRMADO POR	JUAN JOSE SOLER GARCIA	FECHA	03/07/2024	
	ROCIO GUIJARRO MILLAN			
VERIFICACIÓN	Pk2jm6MP8Q4FQJJZRRTHBNMQA26B8	PÁGINA	2663/3256	



APELLIDOS Y NOMBRE / RAZÓN SOCIAL

ROMERO LORENTE JULIAN

NIF
****5832*

EXPEDIENTE
1232755

ANUALIDAD DE PAGO
1ª

IMPORTE POR ANUALIDAD

	2023	2024	2025	2026	2027
IMPORTE MÁXIMO SUBVENCIONABLE	11.981,10 €	11.981,10 €	11.981,10 €	11.981,10 €	11.981,10 €
IMPORTE MEDIO DE TRANSFERENCIA (€/ha)	237,58 €	237,58 €	237,58 €	237,58 €	237,58 €

RESUMEN DE UNIDADES

Cód	GRUPO DE PAGO	Sup. Dec. Admisible (ha)	Sup. Comprometida (ha)	Sup. ajustada compromiso (1) (ha)	% sobredec.	Sup. Propuesta (ha)	Importe Declarado	Importe Topado	Importe Propuesto	Importe tras sobredec.
429	OLIVAR	3,10		3,10	0,00	3,10	768,49	768,49	768,49	768,49
432	FRUTALES SECANO	53,28		40,00	0,00	40,00	8.649,60	8.649,60	8.649,60	8.649,60
433	FRUTALES REGADÍO	7,33		7,33	0,00	7,33	2.563,01	2.563,01	2.563,01	2.563,01
TOTAL		63,71	50,43	50,43		50,43	11.981,10	11.981,10	11.981,10	11.981,10

APLICACIÓN DE REDUCCIONES Y PENALIZACIONES

GRUPO DE PAGO	Importe Calculado	Importe prereduc.	Criterios de subvencionabilidad y compromisos	Presentación tardía	Omisión declaración	Condicionalidad	IMPORTE (Euros)
							PROPUESTO
FRUTALES REGADÍO	2.563,01	2.563,01	0,00	0,00	0,00	0,00	2.563,01
FRUTALES SECANO	8.649,60	8.649,60	0,00	0,00	0,00	0,00	8.649,60
OLIVAR	768,49	768,49	0,00	0,00	0,00	0,00	768,49
TOTAL	11.981,10	11.981,10					11.981,10

RESUMEN DE PAGOS

PROPUESTO	IMPORTE (Euros)			
	PROPUESTO	FEADER (Eje 2)	MAPA	CAPADR
	11.981,10	10.183,94	1.175,35	621,81

(1) Superficie declarada admisible ajustada con la superficie comprometida.
(2) Factor de penalización valorando el alcance para el tipo de compromiso.

Puede verificar la integridad de una copia de este documento mediante la lectura del código QR adjunto o mediante el acceso a la dirección <https://ws050.juntadeandalucia.es/verificarFirma> indicando el código de VERIFICACIÓN

FIRMADO POR	JUAN JOSE SOLER GARCIA	FECHA	03/07/2024	
	ROCIO GUIJARRO MILLAN			
VERIFICACIÓN	Pk2jm6MP8Q4FQJJZRRTHBNMQA26B8	PÁGINA	2664/3256	



RECINTOS PROPUESTOS

REF.	REFERENCIA SIGPAC	CULTIVO DESCRIPCIÓN CULTIVO	S/R	G.PAGO	PEND. MEDIA (%)	SUP. DEC. ADMISIBLE (ha)	SUP. COMPROM. (ha)	SUP. AJUSTADA COMPR.(1) (ha)	SUP. CONV. SIGPAC (ha)	SUP. CERTIF. (ha)	SUP. CAMPO (ha)	SUP. CAMPO DETER. CULT. DECLARADO (ha)	SUP. DEC. REDUCIDA (ha)	SUP. PROPUESTA (ha)
170000002781053	18-046-004-00071-001	101010 OLIVAR-PICUAL	S	429	8,90	1,34	1,34	1,34		1,34			1,34	1,34
170000002781054	18-046-003-00008-001	101010 OLIVAR-PICUAL	S	429	14,70	0,49	0,49	0,49		0,49			0,49	0,49
170000002781055	18-046-006-00058-002	101010 OLIVAR-PICUAL	S	429	5,40	0,61	0,61	0,61		0,61			0,61	0,61
170000002781056	18-046-004-00072-001	101010 OLIVAR-PICUAL	S	429	6,10	0,18	0,18	0,18		0,18			0,18	0,18
170000002781057	18-046-006-00095-003	101010 OLIVAR-PICUAL	S	429	3,80	0,48	0,48	0,48		0,48			0,48	0,48
-491464	18-046-003-00073-019	104007 ALMENDROS-COMUNA	S	432	13,00	0,73	0,73	0,73		0,73			0,73	0,73
-491461	18-046-003-00073-018	104007 ALMENDROS-COMUNA	S	432	6,00	0,93	0,93	0,93		0,93			0,93	0,93
-491460	18-046-003-00073-017	104007 ALMENDROS-COMUNA	S	432	6,80	0,81	0,81	0,81		0,81			0,81	0,81
-83303	18-046-004-00116-003	104007 ALMENDROS-COMUNA	S	432	6,80	0,20	0,20	0,20		0,20			0,20	0,20
170000002781066	18-046-003-00073-002	104007 ALMENDROS-COMUNA	S	432	7,50	11,68	11,68	11,68		11,68			11,68	11,68
170000002781067	18-046-003-00073-012	104007 ALMENDROS-COMUNA	S	432	3,20	2,08	2,08	2,08		2,08			2,08	2,08
170000002781068	18-046-003-00073-013	104007 ALMENDROS-COMUNA	S	432	4,40	0,35	0,35	0,35		0,35			0,35	0,35
170000002781069	18-046-003-00073-016	104007 ALMENDROS-COMUNA	S	432	11,10	0,71	0,71	0,71		0,71			0,71	0,71
170000002781070	18-046-003-00091-002	104007 ALMENDROS-COMUNA	S	432	7,60	0,10	0,10	0,10		0,10			0,10	0,10
170000002781071	18-046-003-00091-003	104007 ALMENDROS-COMUNA	S	432	12,20	0,97	0,97	0,97		0,97			0,97	0,97
170000002781076	18-046-002-00092-001	104007 ALMENDROS-COMUNA	S	432	4,70	2,97	2,97	2,97		2,97			2,97	2,97
170000002781077	18-046-003-00005-001	104022 ALMENDROS-LARGUETA	S	432	11,30	2,47	2,47	2,47		2,47			2,47	2,47
170000002781078	18-046-003-00007-002	104022 ALMENDROS-LARGUETA	S	432	6,70	3,29	3,29	3,29		3,29			3,29	3,29
170000002781079	18-046-003-00017-001	104007 ALMENDROS-COMUNA	S	432	9,90	2,89	2,89	2,89		2,89			2,89	2,89
170000002781080	18-046-003-00279-002	104007 ALMENDROS-COMUNA	S	432	2,10	0,52	0,52	0,52		0,52			0,52	0,52
170000002781082	18-046-006-00079-001	104024 ALMENDROS-MARCONA	S	432	14,00	1,30	1,30	1,30		1,30			1,30	1,30
170000002781083	18-046-006-00058-003	104007 ALMENDROS-COMUNA	S	432	6,30	4,73	4,73	4,73		4,73			4,73	4,73
170000002781084	18-046-006-00059-002	104007 ALMENDROS-COMUNA	S	432	6,30	2,30	2,30	2,30		2,30			2,30	2,30
170000002781085	18-046-006-00095-001	104007 ALMENDROS-COMUNA	S	432	5,90	2,57	2,57	2,57		2,57			2,57	2,57
170000002781086	18-046-004-00023-003	104007 ALMENDROS-COMUNA	S	432	12,00	1,05	1,05	1,05		1,05			1,05	1,05
170000002781087	18-046-004-00025-002	104007 ALMENDROS-COMUNA	S	432	10,80	0,52	0,52	0,52		0,52			0,52	0,52
170000002781088	18-046-004-00027-005	104007 ALMENDROS-COMUNA	S	432	9,50	0,69	0,69	0,69		0,69			0,69	0,69
170000002781089	18-046-004-00022-002	104007 ALMENDROS-COMUNA	S	432	9,30	0,39	0,39	0,39		0,39			0,39	0,39
170000002781090	18-046-004-00023-002	104007 ALMENDROS-COMUNA	S	432	16,90	0,34	0,34	0,34		0,34			0,34	0,34
170000002781091	18-046-004-00021-003	104007 ALMENDROS-COMUNA	S	432	6,90	0,13	0,13	0,13		0,13			0,13	0,13
170000002781092	18-046-004-00021-004	104007 ALMENDROS-COMUNA	S	432	8,90	0,72	0,72	0,72		0,72			0,72	0,72
170000002781093	18-046-004-00017-003	104007 ALMENDROS-COMUNA	S	432	3,80	0,11	0,11	0,11		0,11			0,11	0,11
170000002781094	18-046-004-00021-002	104007 ALMENDROS-COMUNA	S	432	8,60	1,32	1,32	1,32		1,32			1,32	1,32
170000002781099	18-046-004-00013-005	104007 ALMENDROS-COMUNA	S	432	8,20	2,01	2,01	2,01		2,01			2,01	2,01
170000002781100	18-046-004-00013-001	104007 ALMENDROS-COMUNA	S	432	3,10	0,18	0,18	0,18		0,18			0,18	0,18
170000002781102	18-046-004-00013-006	104007 ALMENDROS-COMUNA	S	432	4,40	1,03	1,03	1,03		1,03			1,03	1,03
170000002781104	18-046-004-00061-001	104007 ALMENDROS-COMUNA	S	432	5,00	0,48	0,48	0,48		0,48			0,48	0,48
170000002781105	18-046-004-00063-001	104007 ALMENDROS-COMUNA	S	432	9,00	0,42	0,42	0,42		0,42			0,42	0,42
170000002781106	18-046-004-00032-003	104007 ALMENDROS-COMUNA	S	432	11,50	0,34	0,34	0,34		0,34			0,34	0,34
170000002781107	18-046-004-00032-004	104007 ALMENDROS-COMUNA	S	432	10,80	1,01	1,01	1,01		1,01			1,01	1,01
170000002781108	18-046-004-00063-005	104007 ALMENDROS-COMUNA	S	432	6,60	0,33	0,33	0,33		0,33			0,33	0,33
170000002781110	18-046-004-00031-001	104007 ALMENDROS-COMUNA	S	432	13,10	0,61	0,61	0,61		0,61			0,61	0,61
170000002781081	18-046-003-00198-001	104007 ALMENDROS-COMUNA	R	433	6,40	0,33	0,33	0,33		0,33			0,33	0,33
170000002781095	18-046-004-00094-002	104007 ALMENDROS-COMUNA	R	433	5,90	0,63	0,63	0,63		0,63			0,63	0,63
170000002781096	18-046-004-00095-001	104007 ALMENDROS-COMUNA	R	433	8,40	0,27	0,27	0,27		0,27			0,27	0,27
170000002781097	18-046-004-00073-001	104007 ALMENDROS-COMUNA	R	433	4,70	0,43	0,43	0,43		0,43			0,43	0,43
170000002781098	18-046-004-00074-001	104007 ALMENDROS-COMUNA	R	433	8,20	1,48	1,48	1,48		1,48			1,48	1,48
170000002781101	18-046-004-00017-002	104007 ALMENDROS-COMUNA	R	433	2,50	4,05	4,05	4,05		4,05			4,05	4,05
170000002781103	18-046-004-00021-008	104007 ALMENDROS-COMUNA	R	433	3,80	0,14	0,14	0,14		0,14			0,14	0,14

(1) Superficie declarada admisible ajustada con la superficie comprometida.
 (2) Factor de penalización valorando el alcance para el tipo de compromiso.

Puede verificar la integridad de una copia de este documento mediante la lectura del código QR adjunto o mediante el acceso a la dirección https://ws050.juntadeandalucia.es/verificarFirma indicando el código de VERIFICACIÓN				
FIRMADO POR	JUAN JOSE SOLER GARCIA ROCIO GUIJARRO MILLAN		FECHA 03/07/2024	
VERIFICACIÓN	Pk2jm6MP8Q4FQJJZRRTHBNBMA26B8		PÁGINA 2665/3256	



APELLIDOS Y NOMBRE / RAZÓN SOCIAL

ROMERO LORENTE VERÓNICA

NIF
****1103*

EXPEDIENTE
1149084

ANUALIDAD DE PAGO
1ª

IMPORTE POR ANUALIDAD

	2023	2024	2025	2026	2027
IMPORTE MÁXIMO SUBVENCIONABLE	709,81 €	709,81 €	709,81 €	709,81 €	709,81 €
IMPORTE MEDIO DE TRANSFERENCIA (€/ha)	349,66 €	349,66 €	349,66 €	349,66 €	349,66 €

RESUMEN DE UNIDADES

Cód	GRUPO DE PAGO	Sup. Dec. Admisible (ha)	Sup. Comprometida (ha)	Sup. ajustada compromiso (1) (ha)	% sobredec.	Sup. Propuesta (ha)	Importe Declarado	Importe Topado	Importe Propuesto	Importe tras sobredec.
433	FRUTALES REGADÍO	2,03		2,03	0,00	2,03	709,81	709,81	709,81	709,81
TOTAL		2,03	2,03	2,03		2,03	709,81	709,81	709,81	709,81

APLICACIÓN DE REDUCCIONES Y PENALIZACIONES

GRUPO DE PAGO	Importe Calculado	Importe prereduc.	Criterios de subvencionabilidad y compromisos	Presentación tardía	Omisión declaración	Condicionabilidad	IMPORTE (Euros) PROPUESTO
FRUTALES REGADÍO	709,81	709,81	0,00	0,00	0,00	0,00	709,81
TOTAL	709,81	709,81					709,81

RESUMEN DE PAGOS

	IMPORTE (Euros)			
	PROPUESTO	FEADER (Eje 2)	MAPA	CAPADR
PROPUESTO	709,81	603,34	69,63	36,84

RECINTOS PROPUESTOS

REF.	REFERENCIA SIGPAC	CULTIVO	DESCRIPCIÓN CULTIVO	S/R	G.PAGO	PEND. MEDIA (%)	SUP. DEC. ADMISIBLE (ha)	SUP. COMPROM. (ha)	SUP. AJUSTADA COMPR.(1) (ha)	SUP. CONV. SIGPAC (ha)	SUP. CERTIE. (ha)	SUP. CAMPO (ha)	SUP. CAMPO DETER. CULT. DECLARADO (ha)	SUP. DEC. REDUCIDA (ha)	SUP. PROPUESTA (ha)
1700000006451635	18-046-005-00050-001	104057	ALMENDROS-AVIJOR	R	433	7,60	0,73	0,73	0,73		0,73			0,73	0,73
1700000006451636	18-046-005-00058-004	104057	ALMENDROS-AVIJOR	R	433	2,40	0,64	0,64	0,64		0,64			0,64	0,64
1700000006451637	18-046-005-00058-002	104057	ALMENDROS-AVIJOR	R	433	5,20	0,66	0,66	0,66		0,66			0,66	0,66

(1) Superficie declarada admisible ajustada con la superficie comprometida.
(2) Factor de penalización valorando el alcance para el tipo de compromiso.

Puede verificar la integridad de una copia de este documento mediante la lectura del código QR adjunto o mediante el acceso a la dirección <https://ws050.juntadeandalucia.es/verificarFirma> indicando el código de VERIFICACIÓN

FIRMADO POR	JUAN JOSE SOLER GARCIA	FECHA	03/07/2024	
	ROCIO GUIJARRO MILLAN			
VERIFICACIÓN	Pk2jm6MP8Q4FQJJZRRTHBNMQA26B8	PÁGINA	2666/3256	



<u>APELLIDOS Y NOMBRE / RAZÓN SOCIAL</u>	<u>NIF</u>	<u>EXPEDIENTE</u>	<u>ANUALIDAD DE PAGO</u>
ROMERO LOZANO MARIA DOLORES	****6730*	1243205	1ª

IMPORTE POR ANUALIDAD

	2023	2024	2025	2026	2027
IMPORTE MÁXIMO SUBVENCIONABLE	0,00 €	0,00 €	0,00 €	0,00 €	0,00 €
IMPORTE MEDIO DE TRANSFERENCIA (€/ha)	0,00 €	0,00 €	0,00 €	0,00 €	0,00 €

RESUMEN DE UNIDADES

Cód	GRUPO DE PAGO	Sup. Dec. Admisible (ha)	Sup. Comprometida (ha)	Sup. ajustada compromiso (1) (ha)	% sobredec.	Sup. Propuesta (ha)	Importe Declarado	Importe Topado	Importe Propuesto	Importe tras sobredec.
434	HERBÁCEOS NO ELEGIBLES	1,59		1,59	0,00	1,59	0,00	0,00	0,00	0,00
TOTAL		1,59	1,59	1,59		1,59	0,00	0,00	0,00	0,00

APLICACIÓN DE REDUCCIONES Y PENALIZACIONES

GRUPO DE PAGO	Importe Calculado	Importe prereduc.	Criterios de subvencionabilidad y compromisos	Presentación tardía	Omisión declaración	Condicionalidad	IMPORTE (Euros) PROPUESTO
HERBÁCEOS NO ELEGIBLES	0,00	0,00	0,00	0,00	0,00	0,00	0,00
TOTAL	0,00	0,00					0,00

RESUMEN DE PAGOS

	IMPORTE (Euros)			
	PROPUESTO	FEADER (Eje 2)	MAPA	CAPADR
PROPUESTO	0,00	0,00	0,00	0,00

RECINTOS PROPUESTOS

REF.	REFERENCIA SIGPAC	CULTIVO	DESCRIPCIÓN CULTIVO	S/R	G.PAGO	PEND. MEDIA (%)	SUP. DEC. ADMISIBLE (ha)	SUP. COMPROM. (ha)	SUP. AJUSTADA COMPR.(1) (ha)	SUP. CONV. SIGPAC (ha)	SUP. CERTIE. (ha)	SUP. CAMPO (ha)	SUP. CAMPO DETER. CULT. DECLARADO (ha)	SUP. DEC. REDUCIDA (ha)	SUP. PROPUESTA (ha)
6819821	18-149-016-00347-002	20000	BARBECHO TRADICIONAL-SIN VARIEDAD	S	434	5,40	1,59	1,59	1,59		1,59			1,59	1,59

(1) Superficie declarada admisible ajustada con la superficie comprometida.
 (2) Factor de penalización valorando el alcance para el tipo de compromiso.

Puede verificar la integridad de una copia de este documento mediante la lectura del código QR adjunto o mediante el acceso a la dirección https://ws050.juntadeandalucia.es/verificarFirma indicando el código de VERIFICACIÓN					
FIRMADO POR	JUAN JOSE SOLER GARCIA		FECHA		03/07/2024
	ROCIO GUIJARRO MILLAN				
VERIFICACIÓN	Pk2jm6MP8Q4FQJJZRRTHBNMQA26B8		PÁGINA		2667/3256



APELLIDOS Y NOMBRE / RAZÓN SOCIAL

ROMERO MORENO FRANCISCO

NIF

****8011*

EXPEDIENTE

1192032

ANUALIDAD DE PAGO

1ª

IMPORTE POR ANUALIDAD

	2023	2024	2025	2026	2027
IMPORTE MÁXIMO SUBVENCIONABLE	4.361,62 €	4.361,62 €	4.361,62 €	4.361,62 €	4.361,62 €
IMPORTE MEDIO DE TRANSFERENCIA (€/ha)	81,24 €	81,24 €	81,24 €	81,24 €	81,24 €

RESUMEN DE UNIDADES

Cód	GRUPO DE PAGO	Sup. Dec. Admisible (ha)	Sup. Comprometida (ha)	Sup. ajustada (ha)	% sobredec.	Sup. Propuesta (ha)	Importe Declarado	Importe Topado	Importe Propuesto	Importe tras sobredec.
426	HERBÁCEOS	18,30		18,27	0,00	18,27	2.761,88	2.761,88	2.761,88	2.761,88
429	OLIVAR	5,45		5,45	0,00	5,45	1.351,06	1.351,06	1.351,06	1.351,06
432	FRUTALES SECANO	1,15		1,15	0,00	1,15	248,68	248,68	248,68	248,68
434	HERBÁCEOS NO ELEGIBLES	30,92		28,82	0,00	28,82	0,00	0,00	0,00	0,00
TOTAL		55,82	53,69	53,69		53,69	4.361,62	4.361,62	4.361,62	4.361,62

APLICACIÓN DE REDUCCIONES Y PENALIZACIONES

GRUPO DE PAGO	Importe Calculado	Importe prereduc.	Criterios de subvencionabilidad y compromisos	Presentación tardía	Omisión declaración	Condicionalidad	IMPORTE (Euros)
							PROPUESTO
FRUTALES SECANO	248,68	248,68	0,00	0,00	0,00	0,00	248,68
HERBÁCEOS	2.761,88	2.761,88	0,00	0,00	0,00	0,00	2.761,88
HERBÁCEOS NO ELEGIBLES	0,00	0,00	0,00	0,00	0,00	0,00	0,00
OLIVAR	1.351,06	1.351,06	0,00	0,00	0,00	0,00	1.351,06
TOTAL	4.361,62	4.361,62					4.361,62

RESUMEN DE PAGOS

PROPUESTO	IMPORTE (Euros)			
	PROPUESTO	FEADER (Eje 2)	MAPA	CAPADR
	4.361,62	3.707,38	427,88	226,36

(1) Superficie declarada admisible ajustada con la superficie comprometida.

(2) Factor de penalización valorando el alcance para el tipo de compromiso.

Puede verificar la integridad de una copia de este documento mediante la lectura del código QR adjunto o mediante el acceso a la dirección <https://ws050.juntadeandalucia.es/verificarFirma> indicando el código de VERIFICACIÓN

FIRMADO POR	JUAN JOSE SOLER GARCIA	FECHA	03/07/2024	
	ROCIO GUIJARRO MILLAN			
VERIFICACIÓN	Pk2jm6MP8Q4FQJJZRRTHBNMQA26B8	PÁGINA	2668/3256	



RECINTOS PROPUESTOS

REF.	REFERENCIA SIGPAC	CULTIVO	DESCRIPCIÓN CULTIVO	S/R	G/PAGO	PEND. MEDIA (%)	SUP. DEC. ADMISIBLE (ha)	SUP. COMPROM. (ha)	SUP. AJUSTADA (ha)	SUP. CONV. SIGPAC (ha)	SUP. CERTIF. (ha)	SUP. CAMPO (ha)	SUP. CAMPO DETER. CULT. (ha)	SUP. DEC. REDUCIDA (ha)	SUP. PROPUESTA (ha)
-947579	18-024-017-00209-008	8000	AVENA-SIN VARIEDAD	R	426	6,50	0,14	0,14	0,14		0,14			0,14	0,14
-947574	18-024-016-00071-003	4000	GUISANTES-SIN VARIEDAD	R	426	1,60	0,01	0,01	0,01		0,01			0,01	0,01
-118536	18-024-017-00205-008	8000	AVENA-SIN VARIEDAD	R	426	2,80	0,07	0,07	0,07		0,07			0,07	0,07
170000006271223	18-024-016-00137-001	4000	GUISANTES-SIN VARIEDAD	R	426	1,20	0,40	0,40	0,40		0,40			0,40	0,40
170000006271224	18-024-016-00067-003	4000	GUISANTES-SIN VARIEDAD	R	426	1,90	0,19	0,19	0,19		0,19			0,19	0,19
170000006271225	18-024-016-00071-002	4000	GUISANTES-SIN VARIEDAD	R	426	1,70	0,40	0,40	0,40		0,40			0,40	0,40
170000006271227	18-024-016-00137-003	4000	GUISANTES-SIN VARIEDAD	R	426	1,50	0,12	0,12	0,12		0,12			0,12	0,12
170000006271228	18-024-016-00117-004	4000	GUISANTES-SIN VARIEDAD	R	426	1,50	1,49	1,49	1,49		1,49	1,49	1,49	1,49	1,49
170000006271229	18-024-016-00137-005	4000	GUISANTES-SIN VARIEDAD	R	426	1,20	0,37	0,37	0,37		0,37			0,37	0,37
170000006271230	18-024-016-00137-002	4000	GUISANTES-SIN VARIEDAD	R	426	0,90	0,08	0,08	0,08		0,08			0,08	0,08
170000006271233	18-024-020-00359-005	4000	GUISANTES-SIN VARIEDAD	R	426	5,80	0,07	0,07	0,07		0,07			0,07	0,07
170000006271234	18-024-018-00276-001	8000	AVENA-SIN VARIEDAD	S	426	10,20	0,68	0,68	0,68		0,68			0,68	0,68
170000006271235	18-024-020-00359-008	4000	GUISANTES-SIN VARIEDAD	R	426	4,10	0,09	0,09	0,09		0,09			0,09	0,09
170000006271236	18-024-020-00359-010	4000	GUISANTES-SIN VARIEDAD	R	426	3,60	0,18	0,18	0,18		0,18			0,18	0,18
170000006271237	18-024-020-00359-006	4000	GUISANTES-SIN VARIEDAD	R	426	4,80	0,09	0,09	0,09		0,09			0,09	0,09
170000006271238	18-024-020-00359-007	4000	GUISANTES-SIN VARIEDAD	R	426	3,90	0,09	0,09	0,09		0,09			0,09	0,09
170000006271240	18-024-020-00359-012	4000	GUISANTES-SIN VARIEDAD	R	426	4,00	0,14	0,11	0,11		0,14			0,11	0,11
170000006271246	18-024-016-00067-002	4000	GUISANTES-SIN VARIEDAD	R	426	1,80	0,06	0,06	0,06		0,06			0,06	0,06
170000006271247	18-024-016-00064-001	4000	GUISANTES-SIN VARIEDAD	R	426	1,50	0,17	0,17	0,17		0,17			0,17	0,17
170000006271248	18-024-016-00064-002	4000	GUISANTES-SIN VARIEDAD	R	426	1,10	0,17	0,17	0,17		0,17			0,17	0,17
170000006271249	18-024-016-00065-005	4000	GUISANTES-SIN VARIEDAD	R	426	1,20	0,26	0,26	0,26		0,26			0,26	0,26
170000006271250	18-024-018-00227-002	8000	AVENA-SIN VARIEDAD	S	426	2,80	0,05	0,05	0,05		0,05			0,05	0,05
170000006271252	18-024-020-00359-004	4000	GUISANTES-SIN VARIEDAD	R	426	4,00	0,48	0,48	0,48		0,48			0,48	0,48
170000006271253	18-024-016-00067-004	4000	GUISANTES-SIN VARIEDAD	R	426	2,30	0,26	0,26	0,26		0,26			0,26	0,26
170000006271255	18-024-018-00226-001	8000	AVENA-SIN VARIEDAD	R	426	1,70	0,89	0,89	0,89		0,89			0,89	0,89
170000006271257	18-024-020-00359-003	4000	GUISANTES-SIN VARIEDAD	R	426	2,70	0,08	0,08	0,08		0,08			0,08	0,08
170000006271265	18-024-017-00008-001	4000	GUISANTES-SIN VARIEDAD	R	426	5,00	0,70	0,70	0,70		0,70			0,70	0,70
170000006271266	18-024-017-00035-001	4000	GUISANTES-SIN VARIEDAD	R	426	6,80	0,58	0,58	0,58		0,58			0,58	0,58
170000006271267	18-024-017-00002-001	4000	GUISANTES-SIN VARIEDAD	R	426	3,80	0,39	0,39	0,39		0,39			0,39	0,39
170000006271268	18-024-016-00140-001	4000	GUISANTES-SIN VARIEDAD	R	426	2,30	0,13	0,13	0,13		0,13			0,13	0,13
170000006271271	18-024-017-00209-006	8000	AVENA-SIN VARIEDAD	R	426	3,20	5,75	5,75	5,75		5,75			5,75	5,75
170000006271272	18-024-017-00206-001	8000	AVENA-SIN VARIEDAD	R	426	3,60	0,15	0,15	0,15		0,15			0,15	0,15
170000006271273	18-024-017-00011-001	4000	GUISANTES-SIN VARIEDAD	R	426	4,30	0,80	0,80	0,80		0,80			0,80	0,80
170000006271274	18-024-017-00132-005	4000	GUISANTES-SIN VARIEDAD	R	426	2,00	0,17	0,17	0,17		0,17			0,17	0,17
170000006271276	18-024-017-00132-004	4000	GUISANTES-SIN VARIEDAD	R	426	2,40	0,09	0,09	0,09		0,09			0,09	0,09
170000006271277	18-024-016-00178-001	8000	AVENA-SIN VARIEDAD	R	426	3,20	1,33	1,33	1,33		1,33			1,33	1,33
170000006271278	18-024-016-00172-002	8000	AVENA-SIN VARIEDAD	R	426	1,50	0,42	0,42	0,42		0,42			0,42	0,42
170000006271279	18-024-016-00058-002	8000	AVENA-SIN VARIEDAD	R	426	1,30	0,09	0,09	0,09		0,09			0,09	0,09
170000006271284	18-024-017-00134-006	4000	GUISANTES-SIN VARIEDAD	R	426	1,50	0,37	0,37	0,37		0,37			0,37	0,37
170000006271286	18-024-016-00137-004	4000	GUISANTES-SIN VARIEDAD	R	426	1,40	0,30	0,30	0,30		0,30			0,30	0,30
-947578	18-024-017-00209-007	101010	OLIVAR-PICUAL	R	429	9,20	0,08	0,08	0,08		0,08			0,08	0,08
-947575	18-024-017-00132-007	101010	OLIVAR-PICUAL	R	429	9,10	0,02	0,02	0,02		0,02			0,02	0,02
-514729	18-024-016-00139-002	101010	OLIVAR-PICUAL	R	429	2,80	0,02	0,02	0,02		0,02			0,02	0,02
-514644	18-024-016-00138-001	101010	OLIVAR-PICUAL	S	429	4,30	0,01	0,01	0,01		0,01			0,01	0,01
-11407	18-040-028-00802-057	101010	OLIVAR-PICUAL	R	429	12,90	0,07	0,07	0,07		0,07			0,07	0,07
-11405	18-040-028-00802-051	101010	OLIVAR-PICUAL	R	429	11,60	0,02	0,02	0,02		0,02			0,02	0,02
4616148	18-024-016-00138-001	101010	OLIVAR-PICUAL	R	429	4,30	0,02	0,02	0,02		0,02			0,02	0,02
4805218	18-040-028-00802-009	101010	OLIVAR-PICUAL	R	429	9,10	0,45	0,45	0,45		0,45			0,45	0,45
170000006271220	18-024-016-00140-002	101010	OLIVAR-PICUAL	R	429	5,30	0,02	0,02	0,02		0,02			0,02	0,02
170000006271221	18-040-028-00780-015	101010	OLIVAR-PICUAL	S	429	13,10	0,81	0,81	0,81		0,81			0,81	0,81
170000006271239	18-024-016-00071-001	101010	OLIVAR-PICUAL	R	429	3,90	0,07	0,07	0,07		0,07			0,07	0,07
170000006271241	18-024-016-00067-001	101010	OLIVAR-PICUAL	R	429	8,00	0,30	0,30	0,30		0,30			0,30	0,30
170000006271258	18-024-016-00138-001	101010	OLIVAR-PICUAL	S	429	4,30	0,01	0,01	0,01		0,01			0,01	0,01
170000006271259	18-024-016-00137-006	101010	OLIVAR-PICUAL	R	429	4,20	0,62	0,62	0,62		0,62			0,62	0,62
170000006271260	18-024-016-00178-004	101010	OLIVAR-PICUAL	R	429	9,10	0,03	0,03	0,03		0,03			0,03	0,03
170000006271261	18-024-016-00178-002	101010	OLIVAR-PICUAL	R	429	13,10	0,01	0,01	0,01		0,01			0,01	0,01
170000006271262	18-024-016-00146-010	101010	OLIVAR-PICUAL	R	429	3,10	0,41	0,41	0,41		0,41			0,41	0,41
170000006271264	18-024-016-00146-012	101010	OLIVAR-PICUAL	R	429	9,00	0,01	0,01	0,01		0,01			0,01	0,01
170000006271269	18-024-016-00140-003	101010	OLIVAR-PICUAL	R	429	2,80	0,03	0,03	0,03		0,03			0,03	0,03
170000006271270	18-024-016-00144-003	101010	OLIVAR-PICUAL	R	429	2,90	0,05	0,05	0,05		0,05			0,05	0,05
170000006271275	18-024-016-00064-003	101010	OLIVAR-PICUAL	R	429	2,20	0,02	0,02	0,02		0,02			0,02	0,02
170000006271281	18-024-016-00064-004	101010	OLIVAR-PICUAL	R	429	3,20	0,07	0,07	0,07		0,07			0,07	0,07
170000006271282	18-024-016-00065-002	101010	OLIVAR-PICUAL	R	429	3,50	0,02	0,02	0,02		0,02			0,02	0,02
170000006271283	18-024-016-00065-001	101010	OLIVAR-PICUAL	R	429	4,50	0,02	0,02	0,02		0,02			0,02	0,02
170000006271292	18-040-028-00802-037	101010	OLIVAR-PICUAL	R	429	11,30	0,01	0,01	0,01		0,01			0,01	0,01
170000006271293	18-040-028-00802-026	101010	OLIVAR-PICUAL	R	429	10,30	0,01	0,01	0,01		0,01			0,01	0,01
170000006271297	18-040-028-00802-009	101010	OLIVAR-PICUAL	R	429	9,10	0,49	0,49	0,49		0,49			0,49	0,49
170000006271298	18-024-016-00058-001	101010	OLIVAR-PICUAL	R	429	1,90	0,01	0,01	0,01		0,01			0,01	0,01
170000006271299	18-040-028-00802-042	101010	OLIVAR-PICUAL	R	429	7,40	0,02	0,02	0,02		0,02			0,02	0,02
170000006271301	18-024-025-00563-001	101010	OLIVAR-PICUAL	S	429	17,10	0,18	0,18	0,18		0,18			0,18	0,18
170000006271302	18-040-028-00780-012	101010	OLIVAR-PICUAL	S	429	9,90	0,12	0,12	0,12		0,12			0,12	0,12

(1) Superficie declarada admisible ajustada con la superficie comprometida.
 (2) Factor de penalización valorando el alcance para el tipo de compromiso.

Puede verificar la integridad de una copia de este documento mediante la lectura del código QR adjunto o mediante el acceso a la dirección <https://ws050.juntadeandalucia.es/verificarFirma> indicando el código de VERIFICACIÓN

FIRMADO POR	JUAN JOSE SOLER GARCIA	FECHA	03/07/2024	
	ROCIO GUIJARRO MILLAN			
VERIFICACIÓN	Pk2jm6MP8Q4FQJJZRRTHBNBMA26B8	PÁGINA	2669/3256	



RECINTOS PROPUESTOS

REF.	REFERENCIA SIGPAC	CULTIVO	DESCRIPCIÓN CULTIVO	S/R	G.PAGO	PEND. MEDIA (%)	SUP. DEC. ADMISIBLE (ha)	SUP. COMPROM. (ha)	SUP. AJUSTADA COMPR.(1) (ha)	SUP. CONV. SIGPAC (ha)	SUP. CERTIE. (ha)	SUP. CAMPO (ha)	SUP. CAMPO DECLARADO (ha)	SUP. DEC. REDUCIDA (ha)	SUP. PROPUESTA (ha)
1700000006271303	18-040-028-00802-025	101010	OLIVAR-PICUAL	R	429	7,20	0,11	0,11	0,11		0,11			0,11	0,11
1700000006271305	18-040-028-00802-023	101010	OLIVAR-PICUAL	R	429	3,60	0,01	0,01	0,01		0,01			0,01	0,01
1700000006271307	18-024-017-00209-004	101010	OLIVAR-PICUAL	R	429	6,00	0,13	0,13	0,13		0,13			0,13	0,13
1700000006271308	18-024-016-00178-005	101010	OLIVAR-PICUAL	R	429	6,40	0,01	0,01	0,01		0,01			0,01	0,01
1700000006271310	18-024-017-00209-003	101010	OLIVAR-PICUAL	R	429	6,60	0,10	0,10	0,10		0,10			0,10	0,10
1700000006271311	18-024-020-00359-001	101010	OLIVAR-PICUAL	R	429	13,90	0,90	0,90	0,90		0,90			0,90	0,90
1700000006271312	18-024-016-00146-014	101010	OLIVAR-PICUAL	R	429	2,70	0,03	0,03	0,03		0,03			0,03	0,03
1700000006271314	18-024-017-00132-003	101010	OLIVAR-PICUAL	R	429	2,80	0,07	0,07	0,07		0,07			0,07	0,07
1700000006271315	18-024-017-00134-008	101010	OLIVAR-PICUAL	R	429	7,70	0,03	0,03	0,03		0,03			0,03	0,03
1700000006271317	18-024-016-00144-004	101010	OLIVAR-PICUAL	R	429	4,50	0,03	0,03	0,03		0,03			0,03	0,03
1700000006271318	18-057-052-00190-001	104020	ALMENDROS-GUARA	S	432	5,60	1,15	1,15	1,15		1,15			1,15	1,15
-1526922	18-040-028-00802-005	20000	BARBECHO TRADICIONAL-SIN VARIEDAD	S	434	8,90	18,07	18,07	18,07		18,07			18,07	18,07
-11406	18-040-028-00802-054	20000	BARBECHO TRADICIONAL-SIN VARIEDAD	S	434	6,70	0,33	0,33	0,33		0,33			0,33	0,33
5495517	18-040-028-00780-009	20000	BARBECHO TRADICIONAL-SIN VARIEDAD	S	434	9,60	10,07	7,97	7,97		7,97			7,97	7,97
1700000006271242	18-040-028-00802-008	20000	BARBECHO TRADICIONAL-SIN VARIEDAD	R	434	7,10	0,19	0,19	0,19		0,19			0,19	0,19
1700000006271243	18-040-028-00802-032	20000	BARBECHO TRADICIONAL-SIN VARIEDAD	R	434	7,40	1,70	1,70	1,70		1,70			1,70	1,70
1700000006271256	18-024-025-00564-006	20000	BARBECHO TRADICIONAL-SIN VARIEDAD	S	434	9,80	0,01	0,01	0,01		0,01			0,01	0,01
1700000006271287	18-040-028-00802-029	20000	BARBECHO TRADICIONAL-SIN VARIEDAD	R	434	8,10	0,11	0,11	0,11		0,11			0,11	0,11
1700000006271288	18-040-028-00780-018	20000	BARBECHO TRADICIONAL-SIN VARIEDAD	R	434	18,30	0,16	0,16	0,16		0,16			0,16	0,16
1700000006271290	18-040-028-00780-011	20000	BARBECHO TRADICIONAL-SIN VARIEDAD	R	434	15,00	0,28	0,28	0,28		0,28			0,28	0,28

INCIDENCIAS

INCIDENCIA DESCRIPCIÓN

- 3790 Recinto declarado inactivo
Ref:-1526880 Recinto:18-024-017-00132-00006 Cultivo: -
- 4272 Verifica que las líneas de declaración de las Solicitudes Únicas no tienen solapes con la capa de Retroactividad Gráfica (ambas de la misma campaña) a nivel de expediente/línea de declaración gráfica de la solicitud.
Ref:1700000006271240 Recinto:18-024-020-00359-00012 Cultivo: - Agregado de la referencia del recinto.:0 Zona de la referencia del recinto.:0 Superficie solapada.:0,03 Id. Incid.:95942250
- 100424 Solicita recinto que no está comprometido para la operación.
Ref:-1526880 Recinto:18-024-017-00132-00006 Cultivo:40000 GUI SANTES-SIN VARIEDAD Regadio

(1) Superficie declarada admisible ajustada con la superficie comprometida.
(2) Factor de penalización valorando el alcance para el tipo de compromiso.

Puede verificar la integridad de una copia de este documento mediante la lectura del código QR adjunto o mediante el acceso a la dirección <https://ws050.juntadeandalucia.es/verificarFirma> indicando el código de VERIFICACIÓN

FIRMADO POR	JUAN JOSE SOLER GARCIA	FECHA	03/07/2024	
	ROCIO GUIJARRO MILLAN			
VERIFICACIÓN	Pk2jm6MP8Q4FQJJZRRTHBNMQA26B8	PÁGINA	2670/3256	



APELLIDOS Y NOMBRE / RAZÓN SOCIAL ROMERO MOTOS DAVID
NIF ****8767*
EXPEDIENTE 1281454
ANUALIDAD DE PAGO 1ª

IMPORTE POR ANUALIDAD

	2023	2024	2025	2026	2027
IMPORTE MÁXIMO SUBVENCIONABLE	6.011,47 €	6.011,47 €	6.011,47 €	6.011,47 €	6.011,47 €
IMPORTE MEDIO DE TRANSFERENCIA (€/ha)	216,24 €	216,24 €	216,24 €	216,24 €	216,24 €

RESUMEN DE UNIDADES

Cód	GRUPO DE PAGO	Sup. Dec. Admisible (ha)	Sup. Comprometida (ha)	Sup. ajustada compromiso (1) (ha)	% sobredec.	Sup. Propuesta (ha)	Importe Declarado	Importe Topado	Importe Propuesto	Importe tras sobredec.
432	FRUTALES SECANO	27,80		27,80	0,00	27,80	6.011,47	6.011,47	6.011,47	6.011,47
TOTAL		27,80	27,80	27,80		27,80	6.011,47	6.011,47	6.011,47	6.011,47

APLICACIÓN DE REDUCCIONES Y PENALIZACIONES

GRUPO DE PAGO	Importe Calculado	Importe prereduc.	Criterios de subvencionabilidad y compromisos	Presentación tardía	Omisión declaración	Condicionabilidad	IMPORTE (Euros) PROPUESTO
FRUTALES SECANO	6.011,47	6.011,47	0,00	0,00	0,00	0,00	6.011,47
TOTAL	6.011,47	6.011,47					6.011,47

RESUMEN DE PAGOS

	IMPORTE (Euros)			
	PROPUESTO	FEADER (Eje 2)	MAPA	CAPADR
PROPUESTO	6.011,47	5.109,75	589,73	311,99

RECINTOS PROPUESTOS

REF.	REFERENCIA SIGPAC	CULTIVO	DESCRIPCIÓN CULTIVO	S/R	G.PAGO	PEND. MEDIA (%)	SUP. DEC. ADMISIBLE (ha)	SUP. COMPROM. (ha)	SUP. AJUSTADA COMPR.(1) (ha)	SUP. CONV. SIGPAC (ha)	SUP. CERTIE. (ha)	SUP. CAMPO (ha)	SUP. CAMPO DETER. CULT. DECLARADO (ha)	SUP. DEC. REDUCIDA (ha)	SUP. PROPUESTA (ha)
-143209	18-167-010-00004-014	104026	ALMENDROS-MARTA	S	432	5,90	20,70	20,70	20,70		20,70			20,70	20,70
1700000005667765	18-167-010-00004-012	104020	ALMENDROS-GUARA	S	432	6,60	0,34	0,34	0,34		0,34			0,34	0,34
1700000005667768	18-167-005-00219-001	104020	ALMENDROS-GUARA	S	432	1,90	4,23	4,23	4,23		4,23			4,23	4,23
1700000005667769	18-167-005-00176-001	104020	ALMENDROS-GUARA	S	432	2,80	2,27	2,27	2,27		2,27			2,27	2,27
1700000005667770	18-167-010-00004-001	104026	ALMENDROS-MARTA	S	432	8,00	0,14	0,14	0,14		0,14			0,14	0,14
1700000005667771	18-167-010-00004-006	104026	ALMENDROS-MARTA	S	432	6,70	0,03	0,03	0,03		0,03			0,03	0,03
1700000005667772	18-167-010-00004-007	104026	ALMENDROS-MARTA	S	432	6,20	0,04	0,04	0,04		0,04			0,04	0,04
1700000005667773	18-167-010-00004-008	104026	ALMENDROS-MARTA	S	432	5,40	0,05	0,05	0,05		0,05			0,05	0,05

(1) Superficie declarada admisible ajustada con la superficie comprometida.
 (2) Factor de penalización valorando el alcance para el tipo de compromiso.

Puede verificar la integridad de una copia de este documento mediante la lectura del código QR adjunto o mediante el acceso a la dirección <https://ws050.juntadeandalucia.es/verificarFirma> indicando el código de VERIFICACIÓN

FIRMADO POR	JUAN JOSE SOLER GARCIA	FECHA	03/07/2024	
	ROCIO GUIJARRO MILLAN			
VERIFICACIÓN	Pk2jm6MP8Q4FQJJZRRTHBNMQA26B8	PÁGINA	2671/3256	



APELLIDOS Y NOMBRE / RAZÓN SOCIAL

NIF ****8544* **EXPEDIENTE** 1213486 **ANUALIDAD DE PAGO** 1ª

ROMERO ORTIZ ANTONIO

IMPORTE POR ANUALIDAD

	2023	2024	2025	2026	2027
IMPORTE MÁXIMO SUBVENCIONABLE	8.649,60 €	8.649,60 €	8.649,60 €	8.649,60 €	8.649,60 €
IMPORTE MEDIO DE TRANSFERENCIA (€/ha)	216,24 €	216,24 €	216,24 €	216,24 €	216,24 €

RESUMEN DE UNIDADES

Cód	GRUPO DE PAGO	Sup. Dec. Admisible (ha)	Sup. Comprometida (ha)	Sup. ajustada compromiso (1) (ha)	% sobredec.	Sup. Propuesta (ha)	Importe Declarado	Importe Topado	Importe Propuesto	Importe tras sobredec.
432	FRUTALES SECANO	55,04		40,00	0,00	40,00	8.649,60	8.649,60	8.649,60	8.649,60
TOTAL		55,04	40,00	40,00		40,00	8.649,60	8.649,60	8.649,60	8.649,60

APLICACIÓN DE REDUCCIONES Y PENALIZACIONES

GRUPO DE PAGO	Importe Calculado	Importe prerreduc.	Criterios de subvencionabilidad y compromisos	Presentación tardía	Omisión declaración	Condicionalidad	IMPORTE (Euros) PROPUESTO
FRUTALES SECANO	8.649,60	8.649,60	0,00	0,00	0,00	0,00	8.649,60
TOTAL	8.649,60	8.649,60					8.649,60

RESUMEN DE PAGOS

	IMPORTE (Euros)			
	PROPUESTO	FEADER (Eje 2)	MAPA	CAPADR
PROPUESTO	8.649,60	7.352,16	848,53	448,91

RECINTOS PROPUESTOS

REF.	REFERENCIA SIGPAC	CULTIVO	DESCRIPCIÓN CULTIVO	S/R	G.PAGO	PEND. MEDIA (€)	SUP. DEC. ADMISIBLE (ha)	SUP. COMPROM. (ha)	SUP. AJUSTADA COMPROM. (1) (ha)	SUP. CONV. SIGPAC (ha)	SUP. CERTIE (ha)	SUP. CAMPO (ha)	SUP. CAMPO DETER. CULT. DECLARADO (ha)	SUP. DEC. REDUCIDA (ha)	SUP. PROPUESTA (ha)
-1103598	18-167-002-00021-005	104007	ALMENDROS-COMUNA	S	432	17,80	0,29	0,29	0,29		0,29			0,29	0,29
-1103597	18-167-002-00020-003	104007	ALMENDROS-COMUNA	S	432	26,50	0,09	0,09	0,09		0,09			0,09	0,09
-1103593	18-167-002-00019-005	104024	ALMENDROS-MARCONA	S	432	16,70	0,04	0,04	0,04		0,04			0,04	0,04
4659898	18-167-002-00021-002	104007	ALMENDROS-COMUNA	S	432	24,10	1,50	1,50	1,50		1,50			1,50	1,50
4659900	18-167-002-00020-002	104007	ALMENDROS-COMUNA	S	432	27,70	1,33	1,33	1,33		1,33			1,33	1,33
1700000007068041	18-167-002-00019-003	104024	ALMENDROS-MARCONA	S	432	25,60	1,34	1,34	1,34		1,34			1,34	1,34
1700000007068042	18-167-006-00016-001	104020	ALMENDROS-GUARA	S	432	3,70	2,15	2,15	2,15		2,15			2,15	2,15
1700000007068043	18-167-007-00102-001	104020	ALMENDROS-GUARA	S	432	2,70	1,03	1,03	1,03		1,03			1,03	1,03
1700000007068044	18-167-007-00101-001	104020	ALMENDROS-GUARA	S	432	2,60	12,23	12,23	12,23		12,23			12,23	12,23
1700000007068045	18-167-012-00081-001	104020	ALMENDROS-GUARA	S	432	4,80	5,88	5,88	5,88		5,88			5,88	5,88
1700000007068046	18-167-012-00082-001	104020	ALMENDROS-GUARA	S	432	3,10	0,43	0,43	0,43		0,43			0,43	0,43
1700000007068047	18-167-007-00108-001	104020	ALMENDROS-GUARA	S	432	3,00	6,64	6,64	6,64		6,64			6,64	6,64
1700000007068048	18-167-014-00005-001	104020	ALMENDROS-GUARA	S	432	4,00	12,48	12,48	12,48		12,48			12,48	12,48
1700000007068049	18-167-017-00212-001	104020	ALMENDROS-GUARA	S	432	1,30	2,99	2,99	2,99		2,99			2,99	2,99
1700000007068050	18-167-017-00180-001	104020	ALMENDROS-GUARA	S	432	4,70	4,58	4,58	4,58		4,58			4,58	4,58
1700000007068051	18-167-017-00213-001	104020	ALMENDROS-GUARA	S	432	2,60	2,04	2,04	2,04		2,04			2,04	2,04

INCIDENCIAS

INCIDENCIA DESCRIPCIÓN

100424 Solicita recinto que no está comprometido para la operación.
 Ref:1700000007068038 Recinto:18-167-017-00180-00004 Cultivo:5000 CEBADA-SIN VARIEDAD Secano
 Ref:1700000007068040 Recinto:18-167-017-00212-00004 Cultivo:5000 CEBADA-SIN VARIEDAD Secano

(1) Superficie declarada admisible ajustada con la superficie comprometida.
 (2) Factor de penalización valorando el alcance para el tipo de compromiso.

Puede verificar la integridad de una copia de este documento mediante la lectura del código QR adjunto o mediante el acceso a la dirección https://ws050.juntadeandalucia.es/verificarFirma indicando el código de VERIFICACIÓN					
FIRMADO POR	JUAN JOSE SOLER GARCIA		FECHA		03/07/2024
	ROCIO GUIJARRO MILLAN				
VERIFICACIÓN	Pk2jm6MP8Q4FQJJZRRTHBNMQA26B8		PÁGINA		2672/3256



APELLIDOS Y NOMBRE / RAZÓN SOCIAL

ROMERO ORTIZ AQUILINA

NIF

***3939*

EXPEDIENTE

1213487

ANUALIDAD DE PAGO

1ª

IMPORTE POR ANUALIDAD

	2023	2024	2025	2026	2027
IMPORTE MÁXIMO SUBVENCIONABLE	5.429,79 €	5.429,79 €	5.429,79 €	5.429,79 €	5.429,79 €
IMPORTE MEDIO DE TRANSFERENCIA (€/ha)	216,24 €	216,24 €	216,24 €	216,24 €	216,24 €

RESUMEN DE UNIDADES

Cód	GRUPO DE PAGO	Sup. Dec. Admisible (ha)	Sup. Comprometida (ha)	Sup. ajustada compromiso (I) (ha)	% sobredec.	Sup. Propuesta (ha)	Importe Declarado	Importe Topado	Importe Propuesto	Importe tras sobredec.
432	FRUTALES SECANO	25,11		25,11	0,00	25,11	5.429,79	5.429,79	5.429,79	5.429,79
TOTAL		25,11	25,11	25,11		25,11	5.429,79	5.429,79	5.429,79	5.429,79

APLICACIÓN DE REDUCCIONES Y PENALIZACIONES

GRUPO DE PAGO	Importe Calculado	Importe prereduc.	Criterios de subvencionabilidad y compromisos	Presentación tardía	Omisión declaración	Condicionalidad	IMPORTE (Euros) PROPUESTO
FRUTALES SECANO	5.429,79	5.429,79	0,00	0,00	0,00	0,00	5.429,79
TOTAL	5.429,79	5.429,79					5.429,79

RESUMEN DE PAGOS

	IMPORTE (Euros)			
	PROPUESTO	FEADER (Eje 2)	MAPA	CAPADR
PROPUESTO	5.429,79	4.615,32	532,66	281,81

RECINTOS PROPUESTOS

REF.	REFERENCIA SIGPAC	CULTIVO	DESCRIPCIÓN CULTIVO	S/R	G.PAGO	PEND. MEDIA (%)	SUP. DEC. ADMISIBLE (ha)	SUP. COMPROM. (ha)	SUP. AJUSTADA COMPROM. (I) (ha)	SUP. CONV. SIGPAC (ha)	SUP. CERTIE. (ha)	SUP. CAMPO (ha)	SUP. CAMPO DETER. CULT. DECLARADO (ha)	SUP. DEC. REDUCIDA (ha)	SUP. PROPUESTA (ha)
1700000006835961	18-167-002-00012-001	104024	ALMENDROS-MARCONA	S	432	8,20	0,68	0,68	0,68		0,68			0,68	0,68
1700000006835962	18-167-012-00082-001	104020	ALMENDROS-GUARA	S	432	3,10	5,68	5,68	5,68		5,68			5,68	5,68
1700000006835963	18-167-006-00025-001	104026	ALMENDROS-MARTA	S	432	8,70	10,98	10,98	10,98		10,98			10,98	10,98
1700000006835964	18-167-012-00080-001	104020	ALMENDROS-GUARA	S	432	2,70	3,11	3,11	3,11		3,11			3,11	3,11
1700000006835965	18-167-002-00012-002	104024	ALMENDROS-MARCONA	S	432	21,30	0,06	0,06	0,06		0,06			0,06	0,06
1700000006835966	18-167-002-00247-001	104007	ALMENDROS-COMUNA	S	432	17,10	0,75	0,75	0,75		0,75			0,75	0,75
1700000006835967	18-167-018-00311-001	104020	ALMENDROS-GUARA	S	432	1,00	2,34	2,34	2,34		2,34			2,34	2,34
1700000006835968	18-167-018-00326-002	104020	ALMENDROS-GUARA	S	432	1,60	1,51	1,51	1,51		1,51			1,51	1,51

(1) Superficie declarada admisible ajustada con la superficie comprometida.
(2) Factor de penalización valorando el alcance para el tipo de compromiso.

Puede verificar la integridad de una copia de este documento mediante la lectura del código QR adjunto o mediante el acceso a la dirección <https://ws050.juntadeandalucia.es/verificarFirma> indicando el código de VERIFICACIÓN

FIRMADO POR	JUAN JOSE SOLER GARCIA	FECHA	03/07/2024	
	ROCIO GUIJARRO MILLAN			
VERIFICACIÓN	Pk2jm6MP8Q4FQJJZRRTHBNMQA26B8	PÁGINA	2673/3256	



APELLIDOS Y NOMBRE / RAZÓN SOCIAL

ROMERO PUNZANO DOLORES

NIF
***2062*

EXPEDIENTE
1058715

ANUALIDAD DE PAGO

1ª

IMPORTE POR ANUALIDAD

	2023	2024	2025	2026	2027
IMPORTE MÁXIMO SUBVENCIONABLE	6.364,26 €	6.364,26 €	6.364,26 €	6.364,26 €	6.364,26 €
IMPORTE MEDIO DE TRANSFERENCIA (€/ha)	151,17 €	151,17 €	151,17 €	151,17 €	151,17 €

RESUMEN DE UNIDADES

Cód	GRUPO DE PAGO	Sup. Dec. Admisible (ha)	Sup. Comprometida (ha)	Sup. ajustada compromiso (I) (ha)	% sobredec.	Sup. Propuesta (ha)	Importe Declarado	Importe Topado	Importe Propuesto	Importe tras sobredec.
426	HERBÁCEOS	42,10		42,10	0,00	42,10	6.364,26	6.364,26	6.364,26	6.364,26
TOTAL		42,10	42,10	42,10		42,10	6.364,26	6.364,26	6.364,26	6.364,26

APLICACIÓN DE REDUCCIONES Y PENALIZACIONES

GRUPO DE PAGO	Importe Calculado	Importe prereduc.	Criterios de subvencionabilidad y compromisos	Presentación tardía	Omisión declaración	Condicionalidad	IMPORTE (Euros) PROPUESTO
HERBÁCEOS	6.364,26	6.364,26	0,00	0,00	0,00	0,00	6.364,26
TOTAL	6.364,26	6.364,26					6.364,26

RESUMEN DE PAGOS

	IMPORTE (Euros)			
	PROPUESTO	FEADER (Eje 2)	MAPA	CAPADR
PROPUESTO	6.364,26	5.409,62	624,33	330,31

RECINTOS PROPUESTOS

REF.	REFERENCIA SIGPAC	CULTIVO	DESCRIPCIÓN CULTIVO	S/R	G.PAGO	PEND. MEDIA (%)	SUP. DEC. ADMISIBLE (ha)	SUP. COMPROM. (ha)	SUP. AJUSTADA COMPROM. (I) (ha)	SUP. CONV. SIGPAC (ha)	SUP. CERTIE (ha)	SUP. CAMPO (ha)	SUP. CAMPO DETER. CULT. DECLARADO (ha)	SUP. DEC. REDUCIDA (ha)	SUP. PROPUESTA (ha)
-1595535	18-149-010-00205-009	53005	YEROS-TARANTO	S	426	8,70	4,22	4,22	4,22		4,22			4,22	4,22
-47034	18-149-011-00072-007	8000	AVENA-SIN VARIEDAD	S	426	4,70	11,63	11,63	11,63		11,63			11,63	11,63
4103980	18-167-012-00100-007	8000	AVENA-SIN VARIEDAD	S	426	8,20	20,76	20,76	20,76		20,76			20,76	20,76
1700000003596503	18-149-010-00206-001	5000	CEBADA-SIN VARIEDAD	S	426	8,90	1,63	1,63	1,63		1,63			1,63	1,63
1700000003596519	18-149-010-00205-009	5000	CEBADA-SIN VARIEDAD	S	426	8,70	3,86	3,86	3,86		3,86			3,86	3,86

(1) Superficie declarada admisible ajustada con la superficie comprometida.
(2) Factor de penalización valorando el alcance para el tipo de compromiso.

Puede verificar la integridad de una copia de este documento mediante la lectura del código QR adjunto o mediante el acceso a la dirección <https://ws050.juntadeandalucia.es/verificarFirma> indicando el código de VERIFICACIÓN

FIRMADO POR	JUAN JOSE SOLER GARCIA	FECHA	03/07/2024	
	ROCIO GUIJARRO MILLAN			
VERIFICACIÓN	Pk2jm6MP8Q4FQJJZRRTHBNMQA26B8	PÁGINA	2674/3256	



APELLIDOS Y NOMBRE / RAZÓN SOCIAL
ROMERO ROMERO LUCILA ANGIUSTIAS

NIF
****0282*

EXPEDIENTE
1111357

ANUALIDAD DE PAGO
1ª

IMPORTE POR ANUALIDAD

	2023	2024	2025	2026	2027
IMPORTE MÁXIMO SUBVENCIONABLE	7.454,19 €	7.454,19 €	7.454,19 €	7.454,19 €	7.454,19 €
IMPORTE MEDIO DE TRANSFERENCIA (€/ha)	97,35 €	97,35 €	97,35 €	97,35 €	97,35 €

RESUMEN DE UNIDADES

Cód	GRUPO DE PAGO	Sup. Dec. Admisible (ha)	Sup. Comprometida (ha)	Sup. ajustada compromiso (I) (ha)	% sobredec.	Sup. Propuesta (ha)	Importe Declarado	Importe Topado	Importe Propuesto	Importe tras sobredec.
426	HERBÁCEOS	49,31		49,31	0,00	49,31	7.454,19	7.454,19	7.454,19	7.454,19
434	HERBÁCEOS NO ELEGIBLES	27,26		27,26	0,00	27,26	0,00	0,00	0,00	0,00
TOTAL		76,57	76,57	76,57		76,57	7.454,19	7.454,19	7.454,19	7.454,19

APLICACIÓN DE REDUCCIONES Y PENALIZACIONES

GRUPO DE PAGO	Importe Calculado	Importe prereduc.	Criterios de subvencionabilidad y compromisos			Omisión declaración	Condicionalidad	IMPORTE (Euros)	
			Presentación tardía	Presentación	Presentación			PROPUESTO	PROPUESTO
HERBÁCEOS	7.454,19	7.454,19	0,00	0,00	0,00	0,00	0,00	7.454,19	
HERBÁCEOS NO ELEGIBLES	0,00	0,00	0,00	0,00	0,00	0,00	0,00	0,00	
TOTAL	7.454,19	7.454,19						7.454,19	

RESUMEN DE PAGOS

PROPUESTO	IMPORTE (Euros)			
	PROPUESTO	FEADER (Eje 2)	MAPA	CAPADR
PROPUESTO	7.454,19	6.336,06	731,26	386,87

RECINTOS PROPUESTOS

REF.	REFERENCIA SIGPAC	CULTIVO	DESCRIPCIÓN CULTIVO	S/R	G.PAGO	PEND. MEDIA (%)	SUP. DEC. ADMISIBLE (ha)	SUP. COMPROM. (ha)	SUP. AJUSTADA COMPR.(I) (ha)	SUP. CONV. SIGPAC (ha)	SUP. CERTIF. (ha)	SUP. CAMPO (ha)	SUP. CAMPO DETER. CULT. DECLARADO (ha)	SUP. DEC. REDUCIDA (ha)	SUP. PROPUESTA (ha)
170000004873719	18-167-004-00007-001	5000	CEBADA-SIN VARIEDAD	S	426	1,80	1,29	1,29	1,29		1,29			1,29	1,29
170000004873720	18-167-017-00158-001	40529	GUISANTES-SYMFONY	S	426	1,30	12,50	12,50	12,50		12,50			12,50	12,50
170000004873721	18-167-017-00195-001	5000	CEBADA-SIN VARIEDAD	S	426	3,00	4,64	4,64	4,64		4,64			4,64	4,64
170000004873722	18-167-017-00220-001	5000	CEBADA-SIN VARIEDAD	S	426	1,70	4,18	4,18	4,18		4,18			4,18	4,18
170000004873723	18-167-007-00073-001	5000	CEBADA-SIN VARIEDAD	S	426	4,20	2,52	2,52	2,52		2,52			2,52	2,52
170000004873724	18-167-018-00303-001	40529	GUISANTES-SYMFONY	S	426	0,60	0,42	0,42	0,42		0,42			0,42	0,42
170000004873725	18-167-018-00304-001	40529	GUISANTES-SYMFONY	S	426	0,50	0,77	0,77	0,77		0,77			0,77	0,77
170000004873726	18-167-007-00076-001	5000	CEBADA-SIN VARIEDAD	S	426	2,30	1,73	1,73	1,73		1,73			1,73	1,73
170000004873731	18-167-017-00241-001	40529	GUISANTES-SYMFONY	S	426	1,30	3,73	3,73	3,73		3,73			3,73	3,73
170000004873732	18-167-007-00077-001	5000	CEBADA-SIN VARIEDAD	S	426	2,10	4,49	4,49	4,49		4,49			4,49	4,49
170000004873733	18-167-012-00063-001	5000	CEBADA-SIN VARIEDAD	S	426	3,90	11,71	11,71	11,71		11,71			11,71	11,71
170000004873734	18-167-007-00042-001	5000	CEBADA-SIN VARIEDAD	S	426	10,20	1,33	1,33	1,33		1,33			1,33	1,33
170000004873727	18-167-012-00083-001	20000	BARBECHO TRADICIONAL-SIN VARIEDAD	S	434	2,10	15,76	15,76	15,76		15,76			15,76	15,76
170000004873729	18-167-021-00479-001	20000	BARBECHO TRADICIONAL-SIN VARIEDAD	S	434	8,90	2,49	2,49	2,49		2,49			2,49	2,49
170000004873730	18-167-017-00243-001	20000	BARBECHO TRADICIONAL-SIN VARIEDAD	S	434	1,40	9,01	9,01	9,01		9,01			9,01	9,01

(1) Superficie declarada admisible ajustada con la superficie comprometida.
(2) Factor de penalización valorando el alcance para el tipo de compromiso.

Puede verificar la integridad de una copia de este documento mediante la lectura del código QR adjunto o mediante el acceso a la dirección <https://ws050.juntadeandalucia.es/verificarFirma> indicando el código de VERIFICACIÓN

FIRMADO POR	JUAN JOSE SOLER GARCIA	FECHA	03/07/2024	
	ROCIO GUIJARRO MILLAN			
VERIFICACIÓN	Pk2jm6MP8Q4FQJJZRRTHBNMQA26B8	PÁGINA	2675/3256	



APELLIDOS Y NOMBRE / RAZÓN SOCIAL ROMERO SALMERON ESPERANZA
NIF ****0240*
EXPEDIENTE 1051693
ANUALIDAD DE PAGO 1ª

IMPORTE POR ANUALIDAD

	2023	2024	2025	2026	2027
IMPORTE MÁXIMO SUBVENCIONABLE	3.412,68 €	3.412,68 €	3.412,68 €	3.412,68 €	3.412,68 €
IMPORTE MEDIO DE TRANSFERENCIA (€/ha)	349,66 €	349,66 €	349,66 €	349,66 €	349,66 €

RESUMEN DE UNIDADES

Cód	GRUPO DE PAGO	Sup. Dec. Admisible (ha)	Sup. Comprometida (ha)	Sup. ajustada compromiso (1) (ha)	% sobredec.	Sup. Propuesta (ha)	Importe Declarado	Importe Topado	Importe Propuesto	Importe tras sobredec.
433	FRUTALES REGADÍO	9,76		9,76	0,00	9,76	3.412,68	3.412,68	3.412,68	3.412,68
TOTAL		9,76	9,76	9,76		9,76	3.412,68	3.412,68	3.412,68	3.412,68

APLICACIÓN DE REDUCCIONES Y PENALIZACIONES

GRUPO DE PAGO	Importe Calculado	Importe prereduc.	Criterios de subvencionabilidad y compromisos	Presentación tardía	Omisión declaración	Condicionalidad	IMPORTE (Euros) PROPUESTO
FRUTALES REGADÍO	3.412,68	3.412,68	0,00	0,00	0,00	0,00	3.412,68
TOTAL	3.412,68	3.412,68					3.412,68

RESUMEN DE PAGOS

	IMPORTE (Euros)			
	PROPUESTO	FEADER (Eje 2)	MAPA	CAPADR
PROPUESTO	3.412,68	2.900,78	334,78	177,12

RECINTOS PROPUESTOS

REF.	REFERENCIA SIGPAC	CULTIVO	DESCRIPCIÓN CULTIVO	S/R	G.PAGO	PEND. MEDIA (%)	SUP. DEC. ADMISIBLE (ha)	SUP. COMPROM. (ha)	SUP. AJUSTADA COMPR.(1) (ha)	SUP. CONV. SIGPAC (ha)	SUP. CERTIE. (ha)	SUP. CAMPO (ha)	SUP. CAMPO DETER. CULT. DECLARADO (ha)	SUP. DEC. REDUCIDA (ha)	SUP. PROPUESTA (ha)
1700000006083253	18-076-003-00085-001	104007	ALMENDROS-COMUNA	R	433	1,30	2,29	2,29	2,29		2,29			2,29	2,29
1700000006083254	18-076-001-00107-002	104007	ALMENDROS-COMUNA	R	433	3,20	0,55	0,55	0,55		0,55			0,55	0,55
1700000006083255	18-076-003-00021-001	104007	ALMENDROS-COMUNA	R	433	1,80	1,06	1,06	1,06		1,06			1,06	1,06
1700000006083256	18-076-004-00125-001	104007	ALMENDROS-COMUNA	R	433	1,00	1,59	1,59	1,59		1,59			1,59	1,59
1700000006083257	18-076-002-00004-002	104007	ALMENDROS-COMUNA	R	433	3,40	1,28	1,28	1,28		1,28			1,28	1,28
1700000006083258	18-076-008-00084-001	104007	ALMENDROS-COMUNA	R	433	9,20	1,08	1,08	1,08		1,08			1,08	1,08
1700000006083259	18-076-008-00454-001	104007	ALMENDROS-COMUNA	R	433	6,10	0,07	0,07	0,07		0,07			0,07	0,07
1700000006083260	18-076-008-00426-001	104007	ALMENDROS-COMUNA	R	433	4,80	0,14	0,14	0,14		0,14			0,14	0,14
1700000006083261	18-076-008-00428-001	104007	ALMENDROS-COMUNA	R	433	6,50	0,11	0,11	0,11		0,11			0,11	0,11
1700000006083262	18-076-008-00429-001	104007	ALMENDROS-COMUNA	R	433	5,30	0,14	0,14	0,14		0,14			0,14	0,14
1700000006083263	18-076-008-00456-001	104007	ALMENDROS-COMUNA	R	433	3,60	0,25	0,25	0,25		0,25			0,25	0,25
1700000006083264	18-076-008-00178-001	104007	ALMENDROS-COMUNA	R	433	4,80	0,20	0,20	0,20		0,20			0,20	0,20
1700000006083265	18-076-004-00142-001	104007	ALMENDROS-COMUNA	R	433	0,70	1,00	1,00	1,00		1,00			1,00	1,00

(1) Superficie declarada admisible ajustada con la superficie comprometida.
 (2) Factor de penalización valorando el alcance para el tipo de compromiso.

Puede verificar la integridad de una copia de este documento mediante la lectura del código QR adjunto o mediante el acceso a la dirección https://ws050.juntadeandalucia.es/verificarFirma indicando el código de VERIFICACIÓN					
FIRMADO POR	JUAN JOSE SOLER GARCIA		FECHA		03/07/2024
	ROCIO GUIJARRO MILLAN				
VERIFICACIÓN	Pk2jm6MP8Q4FQJJZRRTHBNMQA26B8		PÁGINA		2676/3256



APELLIDOS Y NOMBRE / RAZÓN SOCIAL

ROMERO SALMERON MANUEL

NIF

****0397*

EXPEDIENTE

1014494

ANUALIDAD DE PAGO

1ª

IMPORTE POR ANUALIDAD

	2023	2024	2025	2026	2027
IMPORTE MÁXIMO SUBVENCIONABLE	8.977,96 €	8.977,96 €	8.977,96 €	8.977,96 €	8.977,96 €
IMPORTE MEDIO DE TRANSFERENCIA (€/ha)	314,13 €	314,13 €	314,13 €	314,13 €	314,13 €

RESUMEN DE UNIDADES

Cód	GRUPO DE PAGO	Sup. Admisible (ha)	Sup. Comprometida (ha)	Sup. ajustada compromiso (I) (ha)	% sobredec.	Sup. Propuesta (ha)	Importe Declarado	Importe Topado	Importe Propuesto	Importe tras sobredec.
432	FRUTALES SECANO	7,61		7,61	0,00	7,61	1.645,59	1.645,59	1.645,59	1.645,59
433	FRUTALES REGADÍO	20,99		20,97	0,00	20,97	7.332,37	7.332,37	7.332,37	7.332,37
TOTAL		28,60	28,58	28,58		28,58	8.977,96	8.977,96	8.977,96	8.977,96

APLICACIÓN DE REDUCCIONES Y PENALIZACIONES

GRUPO DE PAGO	Importe Calculado	Importe prereduc.	Criterios de subvencionabilidad y compromisos	Presentación tardía	Omisión declaración	Condicionalidad	IMPORTE (Euros) PROPUESTO
FRUTALES REGADÍO	7.332,37	7.332,37	0,00	0,00	0,00	0,00	7.332,37
FRUTALES SECANO	1.645,59	1.645,59	0,00	0,00	0,00	0,00	1.645,59
TOTAL	8.977,96	8.977,96					8.977,96

RESUMEN DE PAGOS

	PROPUESTO	PROPUESTO	FEADER (Eje 2)	MAPA	CAPADR
	PROPUESTO	8.977,96	7.631,26	880,74	465,96

RECINTOS PROPUESTOS

REF.	REFERENCIA SIGPAC	CULTIVO DESCRIPCIÓN CULTIVO	S/R G.PAGO	PEND. MEDIA (%)	SUP. DEC. ADMISIBLE (ha)	SUP. COMPROM. (ha)	SUP. AJUSTADA COMPR.(I) (ha)	SUP. CONV. SIGPAC (ha)	SUP. CERTIF. (ha)	SUP. CAMPO (ha)	SUP. CAMPO DETER. CULT. DECLARADO (ha)	SUP. DEC. REDUCIDA (ha)	SUP. PROPUESTA (ha)
170000002681514	18-076-010-00568-001	104007	ALMENDROS-COMUNA	S	432	24,90	2,66	2,66	2,66	2,66	2,66	2,66	2,66
170000002681515	18-076-010-00571-001	104007	ALMENDROS-COMUNA	S	432	19,20	1,06	1,06	1,06	1,06	1,06	1,06	1,06
170000002681521	18-076-008-00030-001	104007	ALMENDROS-COMUNA	S	432	6,50	0,25	0,25	0,25	0,25	0,25	0,25	0,25
170000002681525	18-076-009-00085-001	104007	ALMENDROS-COMUNA	S	432	6,80	1,90	1,90	1,90	1,90	1,90	1,90	1,90
170000002681527	18-076-009-00136-001	104007	ALMENDROS-COMUNA	S	432	22,50	0,86	0,86	0,86	0,86	0,86	0,86	0,86
170000002681528	18-076-009-00135-001	104007	ALMENDROS-COMUNA	S	432	17,40	0,60	0,60	0,60	0,60	0,60	0,60	0,60
170000002681532	18-076-010-00557-001	104007	ALMENDROS-COMUNA	S	432	16,60	0,28	0,28	0,28	0,28	0,28	0,28	0,28
-1491380	18-071-505-00031-001	104007	ALMENDROS-COMUNA	R	433	2,80	4,24	4,24	4,24	4,24	4,24	4,24	4,24
170000002681506	18-076-010-00166-001	104007	ALMENDROS-COMUNA	R	433	10,50	0,05	0,05	0,05	0,05	0,05	0,05	0,05
170000002681507	18-076-008-00180-001	104007	ALMENDROS-COMUNA	R	433	6,10	0,10	0,10	0,10	0,10	0,10	0,10	0,10
170000002681508	18-071-505-00027-001	104007	ALMENDROS-COMUNA	R	433	1,90	0,36	0,36	0,36	0,36	0,36	0,36	0,36
170000002681509	18-071-505-00028-001	104007	ALMENDROS-COMUNA	R	433	2,20	1,43	1,41	1,41	1,43	1,41	1,41	1,41
170000002681510	18-071-505-00029-002	104007	ALMENDROS-COMUNA	R	433	2,10	2,05	2,05	2,05	2,05	2,05	2,05	2,05
170000002681511	18-071-505-00030-004	104007	ALMENDROS-COMUNA	R	433	2,30	1,74	1,74	1,74	1,74	1,74	1,74	1,74
170000002681513	18-071-505-00032-001	104007	ALMENDROS-COMUNA	R	433	2,50	3,26	3,26	3,26	3,26	3,26	3,26	3,26
170000002681516	18-076-003-00048-001	104007	ALMENDROS-COMUNA	R	433	1,60	2,29	2,29	2,29	2,29	2,29	2,29	2,29
170000002681517	18-076-003-00102-001	104007	ALMENDROS-COMUNA	R	433	1,10	0,51	0,51	0,51	0,51	0,51	0,51	0,51
170000002681518	18-076-005-00005-001	104007	ALMENDROS-COMUNA	R	433	0,70	1,89	1,89	1,89	1,89	1,89	1,89	1,89
170000002681519	18-076-005-00054-001	104007	ALMENDROS-COMUNA	R	433	0,90	1,26	1,26	1,26	1,26	1,26	1,26	1,26
170000002681520	18-076-008-00013-001	104007	ALMENDROS-COMUNA	R	433	6,10	0,42	0,42	0,42	0,42	0,42	0,42	0,42
170000002681522	18-076-008-00031-001	104007	ALMENDROS-COMUNA	R	433	9,10	0,17	0,17	0,17	0,17	0,17	0,17	0,17
170000002681523	18-076-008-00278-001	104007	ALMENDROS-COMUNA	R	433	3,00	0,13	0,13	0,13	0,13	0,13	0,13	0,13
170000002681524	18-076-008-00279-001	104007	ALMENDROS-COMUNA	R	433	3,30	0,10	0,10	0,10	0,10	0,10	0,10	0,10
170000002681526	18-076-008-00539-001	104007	ALMENDROS-COMUNA	R	433	7,10	0,41	0,41	0,41	0,41	0,41	0,41	0,41
170000002681529	18-076-010-00556-001	104007	ALMENDROS-COMUNA	R	433	16,30	0,14	0,14	0,14	0,14	0,14	0,14	0,14
170000002681530	18-076-010-00173-001	104007	ALMENDROS-COMUNA	R	433	19,80	0,16	0,16	0,16	0,16	0,16	0,16	0,16
170000002681531	18-076-010-00564-001	104007	ALMENDROS-COMUNA	R	433	19,90	0,28	0,28	0,28	0,28	0,28	0,28	0,28

(1) Superficie declarada admisible ajustada con la superficie comprometida.
(2) Factor de penalización valorando el alcance para el tipo de compromiso.

Puede verificar la integridad de una copia de este documento mediante la lectura del código QR adjunto o mediante el acceso a la dirección <https://ws050.juntadeandalucia.es/verificarFirma> indicando el código de VERIFICACIÓN

FIRMADO POR	JUAN JOSE SOLER GARCIA	FECHA	03/07/2024
	ROCIO GUIJARRO MILLAN		
VERIFICACIÓN	Pk2jm6MP8Q4FQJJZRRTHBNMQA26B8	PÁGINA	2677/3256





INCIDENCIAS

INCIDENCIA DESCRIPCIÓN

4272 Verifica que las líneas de declaración de las Solicitudes Únicas no tienen solapes con la capa de Retroactividad Gráfica (ambas de la misma campaña) a nivel de expediente/línea de declaración gráfica de la solicitud.
Ref:1700000002681509 Recinto:18-071-505-00028-00001 Cultivo: - Agregado de la referencia del recinto.:0 Zona de la referencia del recinto.:0 Superficie solapada.:0,02 Id. Incid.:95938140

(1) Superficie declarada admisible ajustada con la superficie comprometida.
(2) Factor de penalización valorando el alcance para el tipo de compromiso.

Puede verificar la integridad de una copia de este documento mediante la lectura del código QR adjunto o mediante el acceso a la dirección <https://ws050.juntadeandalucia.es/verificarFirma> indicando el código de VERIFICACIÓN

FIRMADO POR	JUAN JOSE SOLER GARCIA	FECHA	03/07/2024	
	ROCIO GUIJARRO MILLAN			
VERIFICACIÓN	Pk2jm6MP8Q4FQJJZRRTHBNMQA26B8	PÁGINA	2678/3256	



APELLIDOS Y NOMBRE / RAZÓN SOCIAL

ROMERO SANCHEZ FRANCISCA

NIF

****1813*

EXPEDIENTE

1034837

ANUALIDAD DE PAGO

1ª

IMPORTE POR ANUALIDAD

	2023	2024	2025	2026	2027
IMPORTE MÁXIMO SUBVENCIONABLE	1.174,36 €	1.174,36 €	1.174,36 €	1.174,36 €	1.174,36 €
IMPORTE MEDIO DE TRANSFERENCIA (€/ha)	220,33 €	220,33 €	220,33 €	220,33 €	220,33 €

RESUMEN DE UNIDADES

Cód	GRUPO DE PAGO	Sup. Dec. Admisible (ha)	Sup. Comprometida (ha)	Sup. ajustada compromiso (1) (ha)	% sobredec.	Sup. Propuesta (ha)	Importe Declarado	Importe Topado	Importe Propuesto	Importe tras sobredec.
431	VIÑEDO	0,92		0,92	0,00	0,92	220,74	220,74	220,74	220,74
432	FRUTALES SECANO	4,41		4,41	0,00	4,41	953,62	953,62	953,62	953,62
TOTAL		5,33	5,33	5,33		5,33	1.174,36	1.174,36	1.174,36	1.174,36

APLICACIÓN DE REDUCCIONES Y PENALIZACIONES

GRUPO DE PAGO	Importe Calculado	Importe prereduc.	Criterios de subvencionabilidad y compromisos		Presentación tardía	Omisión declaración	Condicionabilidad	IMPORTE (Euros)	
			PROPUESTO	MAPA				FEADER (Eje 2)	CAPADR
FRUTALES SECANO	953,62	953,62	0,00	0,00	0,00	0,00	0,00	953,62	
VIÑEDO	220,74	220,74	0,00	0,00	0,00	0,00	0,00	220,74	
TOTAL	1.174,36	1.174,36						1.174,36	

RESUMEN DE PAGOS

	PROPUESTO	PROPUESTO	FEADER (Eje 2)	MAPA	CAPADR
		1.174,36	998,21	115,20	60,95

RECINTOS PROPUESTOS

REF.	REFERENCIA SIGPAC	CULTIVO	DESCRIPCIÓN CULTIVO	S/R	G.PAGO	PEND. MEDIA (%)	SUP. DEC. ADMISIBLE (ha)	SUP. COMPROM. (ha)	SUP. AJUSTADA COMPR.(1) (ha)	SUP. CONV. SIGPAC (ha)	SUP. CERTIF. (ha)	SUP. CAMPO (ha)	SUP. CAMPO DETER. CULT. DECLARADO (ha)	SUP. DEC. REDUCIDA (ha)	SUP. PROPUESTA (ha)
170000002791796	18-087-008-00156-001	102000	VIÑEDO VINIFICACIÓN-SIN VARIEDAD	S	431	8,30	0,54	0,54	0,54		0,56			0,54	0,54
170000002791797	18-087-008-00160-010	102000	VIÑEDO VINIFICACIÓN-SIN VARIEDAD	S	431	8,70	0,38	0,38	0,38		0,38			0,38	0,38
-915893	18-087-008-00156-005	104057	ALMENDROS-AVIJOR	S	432	6,30	0,86	0,86	0,86		0,86			0,86	0,86
-915886	18-087-008-00160-004	104022	ALMENDROS-LARGUETA	S	432	11,60	0,28	0,28	0,28		0,28			0,28	0,28
170000002791798	18-087-006-00200-003	104022	ALMENDROS-LARGUETA	S	432	17,50	1,10	1,10	1,10		1,10			1,10	1,10
170000002791799	18-087-008-00148-001	104022	ALMENDROS-LARGUETA	S	432	6,90	2,03	2,03	2,03		2,03			2,03	2,03
170000002791801	18-087-008-00160-005	104022	ALMENDROS-LARGUETA	S	432	5,70	0,14	0,14	0,14		0,14			0,14	0,14

INCIDENCIAS

INCIDENCIA DESCRIPCIÓN

- 100421 Recinto declarado por error para una operación de la 6503, que se ha corregido de oficio marcando la operación correcta, de acuerdo con la fecha de inscripción del recinto en la producción ecológica.
 Ref:1700000002791798 Recinto:18-087-006-00200-00003 Cultivo:104022 ALMENDROS-LARGUETA Secano
 Ref:1700000002791799 Recinto:18-087-008-00148-00001 Cultivo:104022 ALMENDROS-LARGUETA Secano
 Ref:1700000002791796 Recinto:18-087-008-00156-00001 Cultivo:102000 VIÑEDO VINIFICACIÓN-SIN VARIEDAD Secano
 Ref:-915893 Recinto:18-087-008-00156-00005 Cultivo:104057 ALMENDROS-AVIJOR Secano
 Ref:-915886 Recinto:18-087-008-00160-00004 Cultivo:104022 ALMENDROS-LARGUETA Secano
 Ref:1700000002791801 Recinto:18-087-008-00160-00005 Cultivo:104022 ALMENDROS-LARGUETA Secano
 Ref:1700000002791797 Recinto:18-087-008-00160-00010 Cultivo:102000 VIÑEDO VINIFICACIÓN-SIN VARIEDAD Secano

(1) Superficie declarada admisible ajustada con la superficie comprometida.
 (2) Factor de penalización valorando el alcance para el tipo de compromiso.

Puede verificar la integridad de una copia de este documento mediante la lectura del código QR adjunto o mediante el acceso a la dirección https://ws050.juntadeandalucia.es/verificarFirma indicando el código de VERIFICACIÓN					
FIRMADO POR	JUAN JOSE SOLER GARCIA		FECHA		03/07/2024
	ROCIO GUIJARRO MILLAN				
VERIFICACIÓN	Pk2jm6MP8Q4FQJJZRRTHBNMQA26B8		PÁGINA		2679/3256



APELLIDOS Y NOMBRE / RAZÓN SOCIAL

ROMERO SANCHEZ JOSE LUIS

NIF
***0503*

EXPEDIENTE
1175893

ANUALIDAD DE PAGO

1ª

IMPORTES POR ANUALIDAD

	2023	2024	2025	2026	2027
IMPORTE MÁXIMO SUBVENCIONABLE	2.393,02 €	2.393,02 €	2.393,02 €	2.393,02 €	2.393,02 €
IMPORTE MEDIO DE TRANSFERENCIA (€/ha)	151,17 €	151,17 €	151,17 €	151,17 €	151,17 €

RESUMEN DE UNIDADES

Cód	GRUPO DE PAGO	Sup. Dec. Admisible (ha)	Sup. Comprometida (ha)	Sup. ajustada compromiso (1) (ha)	% sobredec.	Sup. Propuesta (ha)	Importe Declarado	Importe Topado	Importe Propuesto	Importe tras sobredec.
426	HERBÁCEOS	15,83		15,83	0,00	15,83	2.393,02	2.393,02	2.393,02	2.393,02
TOTAL		15,83	15,83	15,83		15,83	2.393,02	2.393,02	2.393,02	2.393,02

APLICACIÓN DE REDUCCIONES Y PENALIZACIONES

GRUPO DE PAGO	Importe Calculado	Importe prereduc.	Criterios de subvencionabilidad y compromisos	Presentación tardía	Omisión declaración	Condicionabilidad	IMPORTE (Euros) PROPUESTO
HERBÁCEOS	2.393,02	2.393,02	0,00	0,00	0,00	0,00	2.393,02
TOTAL	2.393,02	2.393,02					2.393,02

RESUMEN DE PAGOS

	IMPORTE (Euros)			
	PROPUESTO	FEADER (Eje 2)	MAPA	CAPADR
PROPUESTO	2.393,02	2.034,07	234,76	124,19

RECINTOS PROPUESTOS

REF.	REFERENCIA SIGPAC	CULTIVO	DESCRIPCIÓN CULTIVO	S/R	G.PAGO	PEND. MEDIA (%)	SUP. DEC. ADMISIBLE (ha)	SUP. COMPROM. (ha)	SUP. AJUSTADA COMPROM. (1) (ha)	SUP. CONV. SIGPAC (ha)	SUP. CERTIE. (ha)	SUP. CAMPO (ha)	SUP. CAMPO DETER. CULT. DECLARADO (ha)	SUP. DEC. REDUCIDA (ha)	SUP. PROPUESTA (ha)
1700000006284605	18-167-004-00006-001	5000	CEBADA-SIN VARIEDAD	S	426	1,60	1,60	1,60	1,60		1,60			1,60	1,60
1700000006284606	18-167-004-00016-001	40000	GUISANTES-SIN VARIEDAD	S	426	8,00	4,35	4,35	4,35		4,35			4,35	4,35
1700000006284607	18-167-008-00278-002	5000	CEBADA-SIN VARIEDAD	S	426	14,20	0,57	0,57	0,57		0,57			0,57	0,57
1700000006284608	18-167-005-00127-001	5000	CEBADA-SIN VARIEDAD	S	426	1,20	5,63	5,63	5,63		5,63			5,63	5,63
1700000006284609	18-167-007-00050-001	5000	CEBADA-SIN VARIEDAD	S	426	1,70	0,42	0,42	0,42		0,42			0,42	0,42
1700000006284612	18-167-004-00016-001	40000	GUISANTES-SIN VARIEDAD	S	426	8,00	0,02	0,02	0,02		0,02			0,02	0,02
1700000006284613	18-167-004-00008-001	5000	CEBADA-SIN VARIEDAD	S	426	2,00	1,51	1,51	1,51		1,51			1,51	1,51
1700000006284614	18-167-007-00218-001	5000	CEBADA-SIN VARIEDAD	S	426	2,10	1,73	1,73	1,73		1,73			1,73	1,73

(1) Superficie declarada admisible ajustada con la superficie comprometida.
(2) Factor de penalización valorando el alcance para el tipo de compromiso.

Puede verificar la integridad de una copia de este documento mediante la lectura del código QR adjunto o mediante el acceso a la dirección https://ws050.juntadeandalucia.es/verificarFirma indicando el código de VERIFICACIÓN					
FIRMADO POR	JUAN JOSE SOLER GARCIA		FECHA		03/07/2024
	ROCIO GUIJARRO MILLAN				
VERIFICACIÓN	Pk2jm6MP8Q4FQJJZRRTHBNMQA26B8		PÁGINA		2680/3256



APELLIDOS Y NOMBRE / RAZÓN SOCIAL

ROMERO SOLA MARIA

NIF
****5857*

EXPEDIENTE
1110774

ANUALIDAD DE PAGO
1ª

IMPORTE POR ANUALIDAD

	2023	2024	2025	2026	2027
IMPORTE MÁXIMO SUBVENCIONABLE	1.375,57 €	1.375,57 €	1.375,57 €	1.375,57 €	1.375,57 €
IMPORTE MEDIO DE TRANSFERENCIA (€/ha)	96,26 €	96,26 €	96,26 €	96,26 €	96,26 €

RESUMEN DE UNIDADES

Cód	GRUPO DE PAGO	Sup. Dec. Admisible (ha)	Sup. Comprometida (ha)	Sup. ajustada compromiso (I) (ha)	% sobredec.	Sup. Propuesta (ha)	Importe Declarado	Importe Topado	Importe Propuesto	Importe tras sobredec.
426	HERBÁCEOS	7,34		7,34	0,00	7,34	1.109,59	1.109,59	1.109,59	1.109,59
432	FRUTALES SECANO	1,23		1,23	0,00	1,23	265,98	265,98	265,98	265,98
434	HERBÁCEOS NO ELEGIBLES	5,72		5,72	0,00	5,72	0,00	0,00	0,00	0,00
TOTAL		14,29	14,29	14,29		14,29	1.375,57	1.375,57	1.375,57	1.375,57

APLICACIÓN DE REDUCCIONES Y PENALIZACIONES

GRUPO DE PAGO	Importe Calculado	Importe prereduc.	Criterios de subvencionabilidad y compromisos	Presentación tardía	Omisión declaración	Condicionalidad	IMPORTE (Euros) PROPUESTO
FRUTALES SECANO	265,98	265,98	0,00	0,00	0,00	0,00	265,98
HERBÁCEOS	1.109,59	1.109,59	0,00	0,00	0,00	0,00	1.109,59
HERBÁCEOS NO ELEGIBLES	0,00	0,00	0,00	0,00	0,00	0,00	0,00
TOTAL	1.375,57	1.375,57					1.375,57

RESUMEN DE PAGOS

	IMPORTE (Euros)			
	PROPUESTO	FEADER (Eje 2)	MAPA	CAPADR
TOTAL	1.375,57	1.169,23	134,94	71,40

RECINTOS PROPUESTOS

REF.	REFERENCIA SIGPAC	CULTIVO DESCRIPCIÓN CULTIVO	S/R G.PAGO	PEND. MEDIA (%)	SUP. DEC. ADMISIBLE (ha)	SUP. COMPROM. (ha)	SUP. AJUSTADA COMPR.(I) (ha)	SUP. CONV. SIGPAC (ha)	SUP. CERTIF. (ha)	SUP. CAMPO (ha)	SUP. CAMPO DETER. CULT. DECLARADO (ha)	SUP. DEC. REDUCIDA (ha)	SUP. PROPUESTA (ha)
170000005224223	18-057-029-00042-003	53001 YEROS-MORO DA 131	S 426	7,20	1,38	1,38	1,38		1,38			1,38	1,38
170000005224232	18-057-029-00037-003	5000 CEBADA-SIN VARIEDAD	S 426	4,70	5,67	5,67	5,67		5,67			5,67	5,67
170000005224233	18-057-029-00038-001	5000 CEBADA-SIN VARIEDAD	S 426	4,80	0,29	0,29	0,29		0,29			0,29	0,29
170000005224226	18-057-031-00042-001	104020 ALMENDROS-GUARA	S 432	1,60	0,17	0,17	0,17		0,17			0,17	0,17
170000005224227	18-057-031-00045-001	104020 ALMENDROS-GUARA	S 432	12,00	1,06	1,06	1,06		1,06			1,06	1,06
170000005224222	18-057-029-00044-002	20000 BARBECHO TRADICIONAL-SIN VARIEDAD	S 434	8,30	1,20	1,20	1,20		1,20			1,20	1,20
170000005224230	18-057-029-00043-001	20000 BARBECHO TRADICIONAL-SIN VARIEDAD	S 434	4,60	2,80	2,80	2,80		2,80			2,80	2,80
170000005224231	18-057-029-00045-001	20000 BARBECHO TRADICIONAL-SIN VARIEDAD	S 434	5,50	1,72	1,72	1,72		1,72			1,72	1,72

INCIDENCIAS

INCIDENCIA DESCRIPCIÓN

100422 Recinto declarado por error para una operación de la 6503, que se ha corregido de oficio desmarcando la operación incorrecta, de acuerdo con la fecha de inscripción del recinto en la producción ecológica.
Ref:170000005224227 Recinto:18-057-031-00045-00001 Cultivo:104020 ALMENDROS-GUARA Secano

(1) Superficie declarada admisible ajustada con la superficie comprometida.
(2) Factor de penalización valorando el alcance para el tipo de compromiso.

Puede verificar la integridad de una copia de este documento mediante la lectura del código QR adjunto o mediante el acceso a la dirección https://ws050.juntadeandalucia.es/verificarFirma indicando el código de VERIFICACIÓN				
FIRMADO POR	JUAN JOSE SOLER GARCIA	FECHA	03/07/2024	
	ROCIO GUIJARRO MILLAN			
VERIFICACIÓN	Pk2jm6MP8Q4FQJJZRRTHBNMQA26B8	PÁGINA	2681/3256	



APELLIDOS Y NOMBRE / RAZÓN SOCIAL

ROMERO TRISTANTE FIDEL

NIF
***9945*

EXPEDIENTE
1111030

ANUALIDAD DE PAGO

1ª

IMPORTE POR ANUALIDAD

	2023	2024	2025	2026	2027
IMPORTE MÁXIMO SUBVENCIONABLE	16.948,55 €	16.948,55 €	16.948,55 €	16.948,55 €	16.948,55 €
IMPORTE MEDIO DE TRANSFERENCIA (€/ha)	99,42 €	99,42 €	99,42 €	99,42 €	99,42 €

RESUMEN DE UNIDADES

Cód	GRUPO DE PAGO	Sup. Dec. Admisible (ha)	Sup. Comprometida (ha)	Sup. ajustada compromiso (1) (ha)	% sobredec.	Sup. Propuesta (ha)	Importe Declarado	Importe Topado	Importe Propuesto	Importe tras sobredec.
426	HERBÁCEOS	118,62		100,00	0,00	100,00	15.117,00	15.117,00	15.117,00	15.117,00
432	FRUTALES SECANO	8,47		8,47	0,00	8,47	1.831,55	1.831,55	1.831,55	1.831,55
434	HERBÁCEOS NO ELEGIBLES	62,21		62,00	0,00	62,00	0,00	0,00	0,00	0,00
TOTAL		189,30	170,47	170,47		170,47	16.948,55	16.948,55	16.948,55	16.948,55

APLICACIÓN DE REDUCCIONES Y PENALIZACIONES

GRUPO DE PAGO	Importe Calculado	Importe prereduc.	Criterios de subvencionabilidad y compromisos	Presentación tardía	Omisión declaración	Condicionalidad	IMPORTE (Euros)
							PROPUESTO
FRUTALES SECANO	1.831,55	1.831,55	0,00	0,00	0,00	0,00	1.831,55
HERBÁCEOS	15.117,00	15.117,00	0,00	0,00	0,00	0,00	15.117,00
HERBÁCEOS NO ELEGIBLES	0,00	0,00	0,00	0,00	0,00	0,00	0,00
TOTAL	16.948,55	16.948,55					16.948,55

RESUMEN DE PAGOS

PROPUESTO	IMPORTE (Euros)			
	PROPUESTO	FEADER (Eje 2)	MAPA	CAPADR
	16.948,55	14.406,27	1.662,66	879,62

(1) Superficie declarada admisible ajustada con la superficie comprometida.

(2) Factor de penalización valorando el alcance para el tipo de compromiso.

Puede verificar la integridad de una copia de este documento mediante la lectura del código QR adjunto o mediante el acceso a la dirección <https://ws050.juntadeandalucia.es/verificarFirma> indicando el código de VERIFICACIÓN

FIRMADO POR	JUAN JOSE SOLER GARCIA	FECHA	03/07/2024	
	ROCIO GUIJARRO MILLAN			
VERIFICACIÓN	Pk2jm6MP8Q4FQJJZRRTHBNMQA26B8	PÁGINA	2682/3256	



RECINTOS PROPUESTOS

REF.	REFERENCIA SIGPAC	CULTIVO	DESCRIPCIÓN CULTIVO	S/R	G/PAGO	PEND. MEDIA (%)	SUP. DEC. ADMISIBLE (ha)	SUP. COMPROM. (ha)	SUP. AJUSTADA (ha)	SUP. CONV. (1) (ha)	SUP. SIGPAC (ha)	SUP. CERTIF. (ha)	SUP. CAMPO (ha)	SUP. CAMPO DETER. CULT. (ha)	SUP. DEC. REDUCIDA (ha)	SUP. PROPUESTA (ha)
-949900	18-167-004-00027-003	8019	AVENA-HAMEL	S	426	11,50	0,03	0,03	0,03			0,03			0,03	0,03
5228125	18-167-004-00021-001	5004	CEBADA-ALBACETE	S	426	9,80	4,69	4,67	4,67			4,67			4,67	4,67
6145335	18-167-008-00333-001	5004	CEBADA-ALBACETE	S	426	7,90	5,63	5,63	5,63			5,63			5,63	5,63
170000005683874	18-167-005-00110-001	40315	GUISANTES-SALAMANCA	S	426	1,70	2,15	2,15	2,15			2,15			2,15	2,15
170000005683875	18-167-005-00090-001	8019	AVENA-HAMEL	S	426	2,80	1,77	1,77	1,77			1,77			1,77	1,77
170000005683878	18-167-005-00114-001	8019	AVENA-HAMEL	S	426	1,10	3,93	3,93	3,93			3,93			3,93	3,93
170000005683879	18-167-005-00128-001	8019	AVENA-HAMEL	S	426	1,10	1,78	1,78	1,78			1,78			1,78	1,78
170000005683881	18-167-005-00228-001	8019	AVENA-HAMEL	S	426	1,40	0,82	0,82	0,82			0,82			0,82	0,82
170000005683882	18-167-007-00004-001	8019	AVENA-HAMEL	S	426	1,10	3,24	3,24	3,24			3,24			3,24	3,24
170000005683883	18-167-007-00011-002	8019	AVENA-HAMEL	S	426	1,00	0,79	0,79	0,79			0,79			0,79	0,79
170000005683884	18-167-005-00251-001	40315	GUISANTES-SALAMANCA	S	426	1,50	4,88	4,88	4,88			4,88			4,88	4,88
170000005683885	18-167-007-00011-001	8019	AVENA-HAMEL	S	426	1,10	1,53	1,53	1,53			1,53			1,53	1,53
170000005683886	18-167-007-00013-001	5004	CEBADA-ALBACETE	S	426	0,90	2,05	2,05	2,05			2,05			2,05	2,05
170000005683887	18-167-007-00013-002	5004	CEBADA-ALBACETE	S	426	1,00	0,59	0,59	0,59			0,59			0,59	0,59
170000005683896	18-167-005-00240-002	5004	CEBADA-ALBACETE	S	426	1,10	1,91	1,91	1,91			1,91			1,91	1,91
170000005683897	18-167-005-00240-003	5004	CEBADA-ALBACETE	S	426	1,00	0,90	0,90	0,90			0,90			0,90	0,90
170000005683898	18-167-008-00065-001	5004	CEBADA-ALBACETE	S	426	1,30	1,44	1,44	1,44			1,44			1,44	1,44
170000005683900	18-167-007-00022-001	40315	GUISANTES-SALAMANCA	S	426	1,40	2,65	2,65	2,65			2,65			2,65	2,65
170000005683901	18-167-007-00024-001	40315	GUISANTES-SALAMANCA	S	426	1,20	1,94	1,94	1,94			1,94			1,94	1,94
170000005683904	18-167-006-00007-001	5004	CEBADA-ALBACETE	S	426	4,30	6,90	6,90	6,90			6,90			6,90	6,90
170000005683905	18-167-007-00063-001	40315	GUISANTES-SALAMANCA	S	426	4,10	4,97	4,97	4,97			4,97			4,97	4,97
170000005683906	18-167-007-00022-002	40315	GUISANTES-SALAMANCA	S	426	1,60	0,13	0,13	0,13			0,13			0,13	0,13
170000005683907	18-167-007-00024-002	40315	GUISANTES-SALAMANCA	S	426	1,00	0,40	0,40	0,40			0,40			0,40	0,40
170000005683911	18-167-007-00189-001	5004	CEBADA-ALBACETE	S	426	3,60	3,89	3,89	3,89			3,89			3,89	3,89
170000005683913	18-167-004-00022-001	5004	CEBADA-ALBACETE	S	426	8,70	4,25	4,25	4,25			4,25			4,25	4,25
170000005683914	18-167-004-00010-001	40315	GUISANTES-SALAMANCA	S	426	2,10	3,27	3,27	3,27			3,27			3,27	3,27
170000005683915	18-167-004-00005-001	5004	CEBADA-ALBACETE	S	426	1,40	2,14	2,14	2,14			2,14			2,14	2,14
170000005683916	18-167-005-00238-002	8019	AVENA-HAMEL	S	426	1,10	1,69	1,69	1,69			1,69			1,69	1,69
170000005683917	18-167-005-00238-003	8019	AVENA-HAMEL	S	426	1,10	1,13	1,13	1,13			1,13			1,13	1,13
170000005683918	18-167-006-00002-001	40315	GUISANTES-SALAMANCA	S	426	4,20	0,95	0,95	0,95			0,95			0,95	0,95
170000005683919	18-167-006-00004-001	8019	AVENA-HAMEL	S	426	4,30	11,45	11,45	11,45			11,45			11,45	11,45
170000005683920	18-167-004-00020-001	5004	CEBADA-ALBACETE	S	426	6,10	1,47	1,47	1,47			1,47			1,47	1,47
170000005683921	18-167-004-00025-001	40315	GUISANTES-SALAMANCA	S	426	10,00	0,62	0,62	0,62			0,62			0,62	0,62
170000005683922	18-167-004-00027-002	8019	AVENA-HAMEL	S	426	9,80	2,81	2,81	2,81			2,81			2,81	2,81
170000005683924	18-167-007-00049-001	5004	CEBADA-ALBACETE	S	426	1,70	0,37	0,37	0,37			0,37			0,37	0,37
170000005683925	18-167-007-00067-001	40315	GUISANTES-SALAMANCA	S	426	3,20	2,89	2,89	2,89			2,89			2,89	2,89
170000005683926	18-167-007-00067-002	40315	GUISANTES-SALAMANCA	S	426	3,30	2,99	2,99	2,99			2,99			2,99	2,99
170000005683928	18-167-006-00013-002	5004	CEBADA-ALBACETE	S	426	5,50	15,58	15,58	15,58			15,58			15,58	15,58
170000005683929	18-167-006-00013-003	5004	CEBADA-ALBACETE	S	426	8,10	5,79	5,79	5,79			5,79			5,79	5,79
170000005683930	18-167-007-00015-001	5004	CEBADA-ALBACETE	S	426	0,80	1,81	1,81	1,81			1,81			1,81	1,81
170000005683931	18-167-007-00015-002	5004	CEBADA-ALBACETE	S	426	1,20	0,40	0,40	0,40			0,40			0,40	0,40
170000005683908	18-167-008-00322-001	104020	ALMENDROS-GUARA	S	432	5,30	0,41	0,41	0,41			0,41			0,41	0,41
170000005683909	18-167-008-00321-001	104020	ALMENDROS-GUARA	S	432	13,00	0,58	0,58	0,58			0,58			0,58	0,58
170000005683910	18-167-008-00320-001	104020	ALMENDROS-GUARA	S	432	5,80	0,78	0,78	0,78			0,78			0,78	0,78
170000005683923	18-167-004-00031-002	104020	ALMENDROS-GUARA	S	432	6,80	6,70	6,70	6,70			6,70			6,70	6,70
4802462	18-167-004-00034-002	20000	BARBECHO TRADICIONAL-SIN VARIEDAD	S	434	10,10	7,44	7,44	7,44			7,44			7,44	7,44
5501046	18-167-004-00012-001	20000	BARBECHO TRADICIONAL-SIN VARIEDAD	S	434	3,60	2,67	2,67	2,67			2,67			2,67	2,67
170000005683867	18-167-004-00002-001	20000	BARBECHO TRADICIONAL-SIN VARIEDAD	S	434	1,30	2,86	2,86	2,86			2,86			2,86	2,86
170000005683868	18-167-004-00033-001	20000	BARBECHO TRADICIONAL-SIN VARIEDAD	S	434	8,50	7,58	7,58	7,58			7,58			7,58	7,58
170000005683870	18-167-004-00035-001	20000	BARBECHO TRADICIONAL-SIN VARIEDAD	S	434	9,90	2,53	2,53	2,53			2,53			2,53	2,53
170000005683871	18-167-004-00033-002	20000	BARBECHO TRADICIONAL-SIN VARIEDAD	S	434	10,60	1,61	1,61	1,61			1,61			1,61	1,61
170000005683872	18-167-004-00034-003	20000	BARBECHO TRADICIONAL-SIN VARIEDAD	S	434	19,20	0,10	0,10	0,10			0,10			0,10	0,10
170000005683873	18-167-004-00049-005	20000	BARBECHO TRADICIONAL-SIN VARIEDAD	S	434	11,70	5,51	5,39	5,39			5,39			5,39	5,39
170000005683876	18-167-005-00120-001	20000	BARBECHO TRADICIONAL-SIN VARIEDAD	S	434	1,60	1,69	1,69	1,69			1,69			1,69	1,69
170000005683877	18-167-005-00236-003	20000	BARBECHO TRADICIONAL-SIN VARIEDAD	S	434	0,80	1,95	1,95	1,95			1,95			1,95	1,95
170000005683880	18-167-005-00236-004	20000	BARBECHO TRADICIONAL-SIN VARIEDAD	S	434	1,10	0,72	0,72	0,72			0,72			0,72	0,72
170000005683888	18-167-007-00044-004	20000	BARBECHO TRADICIONAL-SIN VARIEDAD	S	434	13,10	0,28	0,28	0,28			0,28			0,28	0,28
170000005683889	18-167-007-00053-001	20000	BARBECHO TRADICIONAL-SIN VARIEDAD	S	434	1,90	2,12	2,12	2,12			2,12			2,12	2,12
170000005683890	18-167-007-00055-001	20000	BARBECHO TRADICIONAL-SIN VARIEDAD	S	434	3,00	9,60	9,60	9,60			9,60			9,60	9,60
170000005683891	18-167-007-00057-001	20000	BARBECHO TRADICIONAL-SIN VARIEDAD	S	434	2,10	2,26	2,26	2,26			2,26			2,26	2,26
170000005683892	18-167-007-00044-003	20000	BARBECHO TRADICIONAL-SIN VARIEDAD	S	434	8,00	1,79	1,79	1,79			1,79			1,79	1,79
170000005683893	18-167-007-00056-001	20000	BARBECHO TRADICIONAL-SIN VARIEDAD	S	434	4,20	2,17	2,17	2,17			2,17			2,17	2,17
170000005683894	18-167-007-00062-001	20000	BARBECHO TRADICIONAL-SIN VARIEDAD	S	434	3,90	4,70	4,61	4,61			4,61			4,61	4,61
170000005683895	18-167-007-00058-001	20000	BARBECHO TRADICIONAL-SIN VARIEDAD	S	434	3,40	0,33	0,33	0,33			0,33			0,33	0,33
170000005683902	18-167-006-00009-003	20000	BARBECHO TRADICIONAL-SIN VARIEDAD	S	434	9,20	2,11	2,11	2,11			2,11			2,11	2,11
170000005683903	18-167-006-00009-001	20000	BARBECHO TRADICIONAL-SIN VARIEDAD	S	434	7,90	2,19	2,19	2,19			2,19			2,19	2,19

INCIDENCIAS

INCIDENCIA DESCRIPCIÓN

100402 Recinto solicitado no forma parte de ningún organismo de control autorizado para la producción ecológica en Andalucía o fecha de

(1) Superficie declarada admisible ajustada con la superficie comprometida.
(2) Factor de penalización valorando el alcance para el tipo de compromiso.

Puede verificar la integridad de una copia de este documento mediante la lectura del código QR adjunto o mediante el acceso a la dirección <https://ws050.juntadeandalucia.es/verificarFirma> indicando el código de VERIFICACIÓN

FIRMADO POR	JUAN JOSE SOLER GARCIA	FECHA	03/07/2024	
	ROCIO GUIJARRO MILLAN			
VERIFICACIÓN	Pk2jm6MP8Q4FQJZZRTHBNBMA26B8	PÁGINA	2683/3256	



INCIDENCIAS

INCIDENCIA DESCRIPCIÓN

- inscripción posterior al plazo establecido (Anexo I. Criterios de Subvencionabilidad. Orden 28 de marzo de 2023).
- Ref:170000005683937 Recinto:18-167-004-00018-00001 Cultivo:62000 PASTOS PERMANENTES DE 5 O MAS AÑOS-SIN VARIEDAD Secano
 - Ref:170000005683949 Recinto:18-167-004-00022-00002 Cultivo:62000 PASTOS PERMANENTES DE 5 O MAS AÑOS-SIN VARIEDAD Secano
 - Ref:170000005683933 Recinto:18-167-004-00022-00005 Cultivo:62000 PASTOS PERMANENTES DE 5 O MAS AÑOS-SIN VARIEDAD Secano
 - Ref:-949899 Recinto:18-167-004-00025-00002 Cultivo:62000 PASTOS PERMANENTES DE 5 O MAS AÑOS-SIN VARIEDAD Secano
 - Ref:170000005683935 Recinto:18-167-004-00031-00001 Cultivo:62000 PASTOS PERMANENTES DE 5 O MAS AÑOS-SIN VARIEDAD Secano
 - Ref:170000005683934 Recinto:18-167-004-00031-00003 Cultivo:62000 PASTOS PERMANENTES DE 5 O MAS AÑOS-SIN VARIEDAD Secano
 - Ref:170000005683958 Recinto:18-167-004-00031-00004 Cultivo:62000 PASTOS PERMANENTES DE 5 O MAS AÑOS-SIN VARIEDAD Secano
 - Ref:170000005683956 Recinto:18-167-004-00033-00003 Cultivo:62000 PASTOS PERMANENTES DE 5 O MAS AÑOS-SIN VARIEDAD Secano
 - Ref:170000005683953 Recinto:18-167-004-00034-00001 Cultivo:62000 PASTOS PERMANENTES DE 5 O MAS AÑOS-SIN VARIEDAD Secano
 - Ref:170000005683952 Recinto:18-167-004-00035-00003 Cultivo:62000 PASTOS PERMANENTES DE 5 O MAS AÑOS-SIN VARIEDAD Secano
 - Ref:170000005683960 Recinto:18-167-004-00049-00003 Cultivo:62000 PASTOS PERMANENTES DE 5 O MAS AÑOS-SIN VARIEDAD Secano
 - Ref:170000005683962 Recinto:18-167-004-00049-00004 Cultivo:62000 PASTOS PERMANENTES DE 5 O MAS AÑOS-SIN VARIEDAD Secano
 - Ref:170000005683936 Recinto:18-167-004-00052-00002 Cultivo:62000 PASTOS PERMANENTES DE 5 O MAS AÑOS-SIN VARIEDAD Secano
 - Ref:170000005683955 Recinto:18-167-006-00009-00002 Cultivo:62000 PASTOS PERMANENTES DE 5 O MAS AÑOS-SIN VARIEDAD Secano
 - Ref:170000005683954 Recinto:18-167-006-00013-00001 Cultivo:62000 PASTOS PERMANENTES DE 5 O MAS AÑOS-SIN VARIEDAD Secano
 - Ref:170000005683946 Recinto:18-167-006-00013-00004 Cultivo:62000 PASTOS PERMANENTES DE 5 O MAS AÑOS-SIN VARIEDAD Secano
 - Ref:170000005683947 Recinto:18-167-007-00044-00002 Cultivo:62000 PASTOS PERMANENTES DE 5 O MAS AÑOS-SIN VARIEDAD Secano
 - Ref:170000005683944 Recinto:18-167-007-00062-00002 Cultivo:62000 PASTOS PERMANENTES DE 5 O MAS AÑOS-SIN VARIEDAD Secano
 - Ref:-154487 Recinto:18-167-007-00073-00002 Cultivo:62000 PASTOS PERMANENTES DE 5 O MAS AÑOS-SIN VARIEDAD Secano
 - Ref:170000005683942 Recinto:18-167-008-00321-00002 Cultivo:62000 PASTOS PERMANENTES DE 5 O MAS AÑOS-SIN VARIEDAD Secano
 - Ref:170000005683943 Recinto:18-167-008-00333-00002 Cultivo:62000 PASTOS PERMANENTES DE 5 O MAS AÑOS-SIN VARIEDAD Secano
 - Ref:170000005683940 Recinto:18-167-021-00476-00001 Cultivo:62000 PASTOS PERMANENTES DE 5 O MAS AÑOS-SIN VARIEDAD Secano
 - Ref:170000005683941 Recinto:18-167-026-00080-00002 Cultivo:62000 PASTOS PERMANENTES DE 5 O MAS AÑOS-SIN VARIEDAD Secano
 - Ref:170000005683959 Recinto:18-167-026-00094-00002 Cultivo:62000 PASTOS PERMANENTES DE 5 O MAS AÑOS-SIN VARIEDAD Secano
 - Ref:4128940 Recinto:18-167-026-00110-00003 Cultivo:62000 PASTOS PERMANENTES DE 5 O MAS AÑOS-SIN VARIEDAD Secano
 - Ref:170000005683961 Recinto:18-167-026-00124-00002 Cultivo:62000 PASTOS PERMANENTES DE 5 O MAS AÑOS-SIN VARIEDAD Secano
 - Ref:170000005683951 Recinto:18-167-026-00124-00003 Cultivo:62000 PASTOS PERMANENTES DE 5 O MAS AÑOS-SIN VARIEDAD Secano
- 100407 Explotación solicitada no forma parte de ningún organismo de control autorizado para la producción ecológica en Andalucía o fecha de inscripción posterior al plazo establecido (Anexo I. Criterios de Subvencionabilidad. Orden 28 de marzo de 2023).
Explotación:ES181640000242 Especie:CAPRINA
Explotación:ES181640000242 Especie:OVINA
- 100410 Recinto no admisible por pertenecer a una explotación ganadera No admisible (Artículo 10 de la Orden de 28 de marzo de 2023).
Ref:170000005683937 Recinto:18-167-004-00018-00001 Cultivo:62000 PASTOS PERMANENTES DE 5 O MAS AÑOS-SIN VARIEDAD Secano Explotación:ES181640000242
Ref:170000005683938 Recinto:18-167-004-00021-00002 Cultivo:62000 PASTOS PERMANENTES DE 5 O MAS AÑOS-SIN VARIEDAD Secano Explotación:ES181640000242
Ref:170000005683939 Recinto:18-167-004-00021-00003 Cultivo:62000 PASTOS PERMANENTES DE 5 O MAS AÑOS-SIN VARIEDAD Secano Explotación:ES181640000242
Ref:170000005683949 Recinto:18-167-004-00022-00002 Cultivo:62000 PASTOS PERMANENTES DE 5 O MAS AÑOS-SIN VARIEDAD Secano Explotación:ES181640000242

(1) Superficie declarada admisible ajustada con la superficie comprometida.
(2) Factor de penalización valorando el alcance para el tipo de compromiso.

Puede verificar la integridad de una copia de este documento mediante la lectura del código QR adjunto o mediante el acceso a la dirección <https://ws050.juntadeandalucia.es/verificarFirma> indicando el código de VERIFICACIÓN

FIRMADO POR	JUAN JOSE SOLER GARCIA	FECHA	03/07/2024	
	ROCIO GUIJARRO MILLAN			
VERIFICACIÓN	Pk2jm6MP8Q4FQJJZRRTHBNMQA26B8	PÁGINA	2684/3256	



INCIDENCIAS

INCIDENCIA DESCRIPCIÓN

- Ref:170000005683933 Recinto:18-167-004-00022-00005 Cultivo:62000 PASTOS PERMANENTES DE 5 O MAS AÑOS-SIN VARIEDAD Secano Explotación:ES181640000242
- Ref:-949899 Recinto:18-167-004-00025-00002 Cultivo:62000 PASTOS PERMANENTES DE 5 O MAS AÑOS-SIN VARIEDAD Secano Explotación:ES181640000242
- Ref:170000005683935 Recinto:18-167-004-00031-00001 Cultivo:62000 PASTOS PERMANENTES DE 5 O MAS AÑOS-SIN VARIEDAD Secano Explotación:ES181640000242
- Ref:170000005683934 Recinto:18-167-004-00031-00003 Cultivo:62000 PASTOS PERMANENTES DE 5 O MAS AÑOS-SIN VARIEDAD Secano Explotación:ES181640000242
- Ref:170000005683958 Recinto:18-167-004-00031-00004 Cultivo:62000 PASTOS PERMANENTES DE 5 O MAS AÑOS-SIN VARIEDAD Secano Explotación:ES181640000242
- Ref:170000005683956 Recinto:18-167-004-00033-00003 Cultivo:62000 PASTOS PERMANENTES DE 5 O MAS AÑOS-SIN VARIEDAD Secano Explotación:ES181640000242
- Ref:170000005683953 Recinto:18-167-004-00034-00001 Cultivo:62000 PASTOS PERMANENTES DE 5 O MAS AÑOS-SIN VARIEDAD Secano Explotación:ES181640000242
- Ref:170000005683952 Recinto:18-167-004-00035-00003 Cultivo:62000 PASTOS PERMANENTES DE 5 O MAS AÑOS-SIN VARIEDAD Secano Explotación:ES181640000242
- Ref:170000005683960 Recinto:18-167-004-00049-00003 Cultivo:62000 PASTOS PERMANENTES DE 5 O MAS AÑOS-SIN VARIEDAD Secano Explotación:ES181640000242
- Ref:170000005683962 Recinto:18-167-004-00049-00004 Cultivo:62000 PASTOS PERMANENTES DE 5 O MAS AÑOS-SIN VARIEDAD Secano Explotación:ES181640000242
- Ref:170000005683936 Recinto:18-167-004-00052-00002 Cultivo:62000 PASTOS PERMANENTES DE 5 O MAS AÑOS-SIN VARIEDAD Secano Explotación:ES181640000242
- Ref:170000005683955 Recinto:18-167-006-00009-00002 Cultivo:62000 PASTOS PERMANENTES DE 5 O MAS AÑOS-SIN VARIEDAD Secano Explotación:ES181640000242
- Ref:170000005683954 Recinto:18-167-006-00013-00001 Cultivo:62000 PASTOS PERMANENTES DE 5 O MAS AÑOS-SIN VARIEDAD Secano Explotación:ES181640000242
- Ref:170000005683946 Recinto:18-167-006-00013-00004 Cultivo:62000 PASTOS PERMANENTES DE 5 O MAS AÑOS-SIN VARIEDAD Secano Explotación:ES181640000242
- Ref:170000005683947 Recinto:18-167-007-00044-00002 Cultivo:62000 PASTOS PERMANENTES DE 5 O MAS AÑOS-SIN VARIEDAD Secano Explotación:ES181640000242
- Ref:170000005683944 Recinto:18-167-007-00062-00002 Cultivo:62000 PASTOS PERMANENTES DE 5 O MAS AÑOS-SIN VARIEDAD Secano Explotación:ES181640000242
- Ref:-154487 Recinto:18-167-007-00073-00002 Cultivo:62000 PASTOS PERMANENTES DE 5 O MAS AÑOS-SIN VARIEDAD Secano Explotación:ES181640000242
- Ref:170000005683942 Recinto:18-167-008-00321-00002 Cultivo:62000 PASTOS PERMANENTES DE 5 O MAS AÑOS-SIN VARIEDAD Secano Explotación:ES181640000242
- Ref:170000005683943 Recinto:18-167-008-00333-00002 Cultivo:62000 PASTOS PERMANENTES DE 5 O MAS AÑOS-SIN VARIEDAD Secano Explotación:ES181640000242
- Ref:170000005683940 Recinto:18-167-021-00476-00001 Cultivo:62000 PASTOS PERMANENTES DE 5 O MAS AÑOS-SIN VARIEDAD Secano Explotación:ES181640000242
- Ref:170000005683941 Recinto:18-167-026-00080-00002 Cultivo:62000 PASTOS PERMANENTES DE 5 O MAS AÑOS-SIN VARIEDAD Secano Explotación:ES181640000242
- Ref:170000005683959 Recinto:18-167-026-00094-00002 Cultivo:62000 PASTOS PERMANENTES DE 5 O MAS AÑOS-SIN VARIEDAD Secano Explotación:ES181640000242
- Ref:4128940 Recinto:18-167-026-00110-00003 Cultivo:62000 PASTOS PERMANENTES DE 5 O MAS AÑOS-SIN VARIEDAD Secano Explotación:ES181640000242
- Ref:170000005683961 Recinto:18-167-026-00124-00002 Cultivo:62000 PASTOS PERMANENTES DE 5 O MAS AÑOS-SIN VARIEDAD Secano Explotación:ES181640000242
- Ref:170000005683951 Recinto:18-167-026-00124-00003 Cultivo:62000 PASTOS PERMANENTES DE 5 O MAS AÑOS-SIN VARIEDAD Secano Explotación:ES181640000242
- 100420 Expediente que declara recintos pertenecientes al grupo de pago de Pastos que no tiene explotaciones ganaderas válidas para la Operación.
- 100422 Recinto declarado por error para una operación de la 6503, que se ha corregido de oficio desmarcando la operación incorrecta, de acuerdo con la fecha de inscripción del recinto en la producción ecológica.
Ref:170000005683910 Recinto:18-167-008-00320-00001 Cultivo:104020 ALMENDROS-GUARA Secano
Ref:170000005683909 Recinto:18-167-008-00321-00001 Cultivo:104020 ALMENDROS-GUARA Secano
Ref:170000005683908 Recinto:18-167-008-00322-00001 Cultivo:104020 ALMENDROS-GUARA Secano
- 100424 Solicita recinto que no está comprometido para la operación.
Ref:170000005683937 Recinto:18-167-004-00018-00001 Cultivo:62000 PASTOS PERMANENTES DE 5 O MAS AÑOS-SIN VARIEDAD Secano
Ref:170000005683938 Recinto:18-167-004-00021-00002 Cultivo:62000 PASTOS PERMANENTES DE 5 O MAS AÑOS-SIN VARIEDAD Secano
Ref:170000005683939 Recinto:18-167-004-00021-00003 Cultivo:62000 PASTOS PERMANENTES DE 5 O MAS AÑOS-SIN VARIEDAD Secano
Ref:170000005683949 Recinto:18-167-004-00022-00002 Cultivo:62000 PASTOS PERMANENTES DE 5 O MAS AÑOS-SIN VARIEDAD Secano

(1) Superficie declarada admisible ajustada con la superficie comprometida.
(2) Factor de penalización valorando el alcance para el tipo de compromiso.

Puede verificar la integridad de una copia de este documento mediante la lectura del código QR adjunto o mediante el acceso a la dirección https://ws050.juntadeandalucia.es/verificarFirma indicando el código de VERIFICACIÓN					
FIRMADO POR	JUAN JOSE SOLER GARCIA		FECHA		03/07/2024
	ROCIO GUIJARRO MILLAN				
VERIFICACIÓN	Pk2jm6MP8Q4FQJJZRRTHBNMQA26B8		PÁGINA		2685/3256




INCIDENCIAS

INCIDENCIA DESCRIPCIÓN

- Ref:170000005683933 Recinto:18-167-004-00022-00005 Cultivo:62000 PASTOS PERMANENTES DE 5 O MAS AÑOS-SIN VARIEDAD Secano
- Ref:-949899 Recinto:18-167-004-00025-00002 Cultivo:62000 PASTOS PERMANENTES DE 5 O MAS AÑOS-SIN VARIEDAD Secano
- Ref:170000005683935 Recinto:18-167-004-00031-00001 Cultivo:62000 PASTOS PERMANENTES DE 5 O MAS AÑOS-SIN VARIEDAD Secano
- Ref:170000005683934 Recinto:18-167-004-00031-00003 Cultivo:62000 PASTOS PERMANENTES DE 5 O MAS AÑOS-SIN VARIEDAD Secano
- Ref:170000005683958 Recinto:18-167-004-00031-00004 Cultivo:62000 PASTOS PERMANENTES DE 5 O MAS AÑOS-SIN VARIEDAD Secano
- Ref:170000005683956 Recinto:18-167-004-00033-00003 Cultivo:62000 PASTOS PERMANENTES DE 5 O MAS AÑOS-SIN VARIEDAD Secano
- Ref:170000005683953 Recinto:18-167-004-00034-00001 Cultivo:62000 PASTOS PERMANENTES DE 5 O MAS AÑOS-SIN VARIEDAD Secano
- Ref:170000005683952 Recinto:18-167-004-00035-00003 Cultivo:62000 PASTOS PERMANENTES DE 5 O MAS AÑOS-SIN VARIEDAD Secano
- Ref:170000005683960 Recinto:18-167-004-00049-00003 Cultivo:62000 PASTOS PERMANENTES DE 5 O MAS AÑOS-SIN VARIEDAD Secano
- Ref:170000005683962 Recinto:18-167-004-00049-00004 Cultivo:62000 PASTOS PERMANENTES DE 5 O MAS AÑOS-SIN VARIEDAD Secano
- Ref:170000005683936 Recinto:18-167-004-00052-00002 Cultivo:62000 PASTOS PERMANENTES DE 5 O MAS AÑOS-SIN VARIEDAD Secano
- Ref:170000005683955 Recinto:18-167-006-00009-00002 Cultivo:62000 PASTOS PERMANENTES DE 5 O MAS AÑOS-SIN VARIEDAD Secano
- Ref:170000005683954 Recinto:18-167-006-00013-00001 Cultivo:62000 PASTOS PERMANENTES DE 5 O MAS AÑOS-SIN VARIEDAD Secano
- Ref:170000005683946 Recinto:18-167-006-00013-00004 Cultivo:62000 PASTOS PERMANENTES DE 5 O MAS AÑOS-SIN VARIEDAD Secano
- Ref:170000005683947 Recinto:18-167-007-00044-00002 Cultivo:62000 PASTOS PERMANENTES DE 5 O MAS AÑOS-SIN VARIEDAD Secano
- Ref:170000005683944 Recinto:18-167-007-00062-00002 Cultivo:62000 PASTOS PERMANENTES DE 5 O MAS AÑOS-SIN VARIEDAD Secano
- Ref:-154487 Recinto:18-167-007-00073-00002 Cultivo:62000 PASTOS PERMANENTES DE 5 O MAS AÑOS-SIN VARIEDAD Secano
- Ref:170000005683942 Recinto:18-167-008-00321-00002 Cultivo:62000 PASTOS PERMANENTES DE 5 O MAS AÑOS-SIN VARIEDAD Secano
- Ref:170000005683943 Recinto:18-167-008-00333-00002 Cultivo:62000 PASTOS PERMANENTES DE 5 O MAS AÑOS-SIN VARIEDAD Secano
- Ref:170000005683940 Recinto:18-167-021-00476-00001 Cultivo:62000 PASTOS PERMANENTES DE 5 O MAS AÑOS-SIN VARIEDAD Secano
- Ref:170000005683941 Recinto:18-167-026-00080-00002 Cultivo:62000 PASTOS PERMANENTES DE 5 O MAS AÑOS-SIN VARIEDAD Secano
- Ref:170000005683959 Recinto:18-167-026-00094-00002 Cultivo:62000 PASTOS PERMANENTES DE 5 O MAS AÑOS-SIN VARIEDAD Secano
- Ref:4128940 Recinto:18-167-026-00110-00003 Cultivo:62000 PASTOS PERMANENTES DE 5 O MAS AÑOS-SIN VARIEDAD Secano
- Ref:170000005683961 Recinto:18-167-026-00124-00002 Cultivo:62000 PASTOS PERMANENTES DE 5 O MAS AÑOS-SIN VARIEDAD Secano
- Ref:170000005683951 Recinto:18-167-026-00124-00003 Cultivo:62000 PASTOS PERMANENTES DE 5 O MAS AÑOS-SIN VARIEDAD Secano

(1) Superficie declarada admisible ajustada con la superficie comprometida.
 (2) Factor de penalización valorando el alcance para el tipo de compromiso.

Puede verificar la integridad de una copia de este documento mediante la lectura del código QR adjunto o mediante el acceso a la dirección https://ws050.juntadeandalucia.es/verificarFirma indicando el código de VERIFICACIÓN				
FIRMADO POR	JUAN JOSE SOLER GARCIA	FECHA	03/07/2024	
	ROCIO GUIJARRO MILLAN			
VERIFICACIÓN	Pk2jm6MP8Q4FQJJZRRTHBNMQA26B8	PÁGINA	2686/3256	



<u>APELLIDOS Y NOMBRE / RAZÓN SOCIAL</u>	<u>NIF</u>	<u>EXPEDIENTE</u>	<u>ANUALIDAD DE PAGO</u>
ROSA CARA JOSE ANTONIO	***0095*	1143601	

RESUMEN DE PAGOS

		<u>IMPORTE (Euros)</u>		
	<u>PROPUESTO</u>	<u>FEADER (Eje 2)</u>	<u>MAPA</u>	<u>CAPADR</u>
PROPUESTO	0,00	0,00	0,00	0,00

INCIDENCIAS

INCIDENCIA DESCRIPCIÓN

- 7162 Se advierte que en el impreso DATOS DE RECINTOS no está consignada la operación solicitada en el impreso SOLICITA LINEAS DE AYUDA DE DESARROLLO RURAL.
- 101008 Expediente sin compromisos vigentes.
Operación:6503.2

(1) Superficie declarada admisible ajustada con la superficie comprometida.
(2) Factor de penalización valorando el alcance para el tipo de compromiso.

Puede verificar la integridad de una copia de este documento mediante la lectura del código QR adjunto o mediante el acceso a la dirección https://ws050.juntadeandalucia.es/verificarFirma indicando el código de VERIFICACIÓN				
FIRMADO POR	JUAN JOSE SOLER GARCIA	FECHA	03/07/2024	
	ROCIO GUIJARRO MILLAN			
VERIFICACIÓN	Pk2jm6MP8Q4FQJJZRRTHBNMQA26B8	PÁGINA	2687/3256	



APELLIDOS Y NOMBRE / RAZÓN SOCIAL

ROSA JIMENEZ ANTONIO

NIF

****8361*

EXPEDIENTE

1145982

ANUALIDAD DE PAGO

1ª

IMPORTES POR ANUALIDAD

	2023	2024	2025	2026	2027
IMPORTE MÁXIMO SUBVENCIONABLE	1.880,55 €	1.880,55 €	1.880,55 €	1.880,55 €	1.880,55 €
IMPORTE MEDIO DE TRANSFERENCIA (€/ha)	104,59 €	104,59 €	104,59 €	104,59 €	104,59 €

RESUMEN DE UNIDADES

Cód	GRUPO DE PAGO	Sup. Dec. Admisible (ha)	Sup. Comprometida (ha)	Sup. ajustada compromiso (I) (ha)	% sobredec.	Sup. Propuesta (ha)	Importe Declarado	Importe Topado	Importe Propuesto	Importe tras sobredec.
426	HERBÁCEOS	12,44		12,44	0,00	12,44	1.880,55	1.880,55	1.880,55	1.880,55
434	HERBÁCEOS NO ELEGIBLES	5,54		5,54	0,00	5,54	0,00	0,00	0,00	0,00
TOTAL		17,98	17,98	17,98		17,98	1.880,55	1.880,55	1.880,55	1.880,55

APLICACIÓN DE REDUCCIONES Y PENALIZACIONES

GRUPO DE PAGO	Importe Calculado	Importe prereduc.	Criterios de subvencionabilidad y compromisos	Presentación tardía	Omisión declaración	Condicionalidad	IMPORTE (Euros)
							PROPUESTO
HERBÁCEOS	1.880,55	1.880,55	0,00	0,00	0,00	0,00	1.880,55
HERBÁCEOS NO ELEGIBLES	0,00	0,00	0,00	0,00	0,00	0,00	0,00
TOTAL	1.880,55	1.880,55					1.880,55

RESUMEN DE PAGOS

PROPUESTO	IMPORTE (Euros)			
	PROPUESTO	FEADER (Eje 2)	MAPA	CAPADR
PROPUESTO	1.880,55	1.598,47	184,48	97,60

RECINTOS PROPUESTOS

REF.	REFERENCIA SIGPAC	CULTIVO	DESCRIPCIÓN CULTIVO	S/R G.PAGO	PEND. MEDIA (%)	SUP. DEC. ADMISIBLE (ha)	SUP. COMPROM. (ha)	SUP. AJUSTADA COMPR.(I) (ha)	SUP. CONV. SIGPAC (ha)	SUP. CERTIF. (ha)	SUP. CAMPO (ha)	SUP. CAMPO DETER. CULT. DECLARADO (ha)	SUP. DEC. REDUCIDA (ha)	SUP. PROPUESTA (ha)
6827729	18-149-002-00085-001	1000	TRIGO BLANDO-SIN VARIEDAD	S	426	1,90	2,83	2,83	2,83	2,83			2,83	2,83
170000002778015	18-149-002-00143-001	1000	TRIGO BLANDO-SIN VARIEDAD	S	426	1,80	0,42	0,42	0,42	0,42			0,42	0,42
1700000002778018	18-149-002-00085-001	1000	TRIGO BLANDO-SIN VARIEDAD	S	426	1,90	8,78	8,78	8,78	8,78			8,78	8,78
1700000002778019	18-149-002-00145-001	1000	TRIGO BLANDO-SIN VARIEDAD	S	426	0,60	0,41	0,41	0,41	0,41			0,41	0,41
1700000002777986	18-149-002-00025-001	20000	BARBECHO TRADICIONAL-SIN VARIEDAD	S	434	1,00	1,97	1,97	1,97	1,97			1,97	1,97
1700000002777999	18-149-002-00029-001	20000	BARBECHO TRADICIONAL-SIN VARIEDAD	S	434	1,30	3,57	3,57	3,57	3,57			3,57	3,57

(1) Superficie declarada admisible ajustada con la superficie comprometida.
(2) Factor de penalización valorando el alcance para el tipo de compromiso.

Puede verificar la integridad de una copia de este documento mediante la lectura del código QR adjunto o mediante el acceso a la dirección <https://ws050.juntadeandalucia.es/verificarFirma> indicando el código de VERIFICACIÓN

FIRMADO POR	JUAN JOSE SOLER GARCIA	FECHA	03/07/2024	
	ROCIO GUIJARRO MILLAN			
VERIFICACIÓN	Pk2jm6MP8Q4FQJJZRRTHBNMQA26B8	PÁGINA	2688/3256	



APELLIDOS Y NOMBRE / RAZÓN SOCIAL
ROSA JIMENEZ PEDRO JESUS
IMPORTE POR ANUALIDAD

NIF ****3732*
EXPEDIENTE 1196393
ANUALIDAD DE PAGO 1ª

	2023	2024	2025	2026	2027
IMPORTE MÁXIMO SUBVENCIONABLE	1.241,63 €	1.241,63 €	1.241,63 €	1.241,63 €	1.241,63 €
IMPORTE MEDIO DE TRANSFERENCIA (€/ha)	233,83 €	233,83 €	233,83 €	233,83 €	233,83 €

RESUMEN DE UNIDADES

Cód	GRUPO DE PAGO	Sup. Dec. Admisible (ha)	Sup. Comprometida (ha)	Sup. ajustada compromiso (I) (ha)	% sobredec.	Sup. Propuesta (ha)	Importe Declarado	Importe Topado	Importe Propuesto	Importe tras sobredec.
432	FRUTALES SECANO	4,61		4,61	0,00	4,61	996,87	996,87	996,87	996,87
433	FRUTALES REGADÍO	0,70		0,70	0,00	0,70	244,76	244,76	244,76	244,76
TOTAL		5,31	5,31	5,31		5,31	1.241,63	1.241,63	1.241,63	1.241,63

APLICACIÓN DE REDUCCIONES Y PENALIZACIONES

GRUPO DE PAGO	Importe Calculado	Importe pre-reduc. y compromisos	Criterios de subvencionabilidad y compromisos	Presentación tardía	Omisión declaración	Condicionalidad	IMPORTE (Euros)
							PROPUESTO
FRUTALES REGADÍO	244,76	244,76	0,00	0,00	0,00	0,00	244,76
FRUTALES SECANO	996,87	996,87	0,00	0,00	0,00	0,00	996,87
TOTAL	1.241,63	1.241,63					1.241,63

RESUMEN DE PAGOS

PROPUESTO	IMPORTE (Euros)			
	PROPUESTO	FEADER (Eje 2)	MAPA	CAPADR
PROPUESTO	1.241,63	1.055,39	121,80	64,44

RECINTOS PROPUESTOS

REF.	REFERENCIA SIGPAC	CULTIVO	DESCRIPCIÓN CULTIVO	S/R	G.PAGO	PEND. MEDIA (%)	SUP. DEC. ADMISIBLE (ha)	SUP. COMPROM. (ha)	SUP. AJUSTADA COMPROM. (I) (ha)	SUP. CONV. SIGPAC (ha)	SUP. CERTIF. (ha)	SUP. CAMPO (ha)	SUP. CAMPO DECLARADO (ha)	SUP. DEC. REDUCIDA (ha)	SUP. PROPUESTA (ha)
1700000003059479	18-084-006-00124-001	104007	ALMENDROS-COMUNA	S	432	6,70	0,79	0,79	0,79		0,79				0,79
1700000003059480	18-084-006-00125-001	104007	ALMENDROS-COMUNA	S	432	5,90	1,81	1,81	1,81		1,81			1,81	1,81
1700000003059481	18-084-004-00352-001	104007	ALMENDROS-COMUNA	S	432	9,70	1,08	1,08	1,08		1,08			1,08	1,08
1700000003059482	18-084-002-00107-001	104003	ALMENDROS-ANTOÑETA	S	432	4,60	0,93	0,93	0,93		0,93			0,93	0,93
1700000003059483	18-084-002-00107-003	104020	ALMENDROS-GUARA	R	433	2,80	0,06	0,06	0,06		0,06			0,06	0,06
1700000003059484	18-084-002-00087-001	104003	ALMENDROS-ANTOÑETA	R	433	3,20	0,33	0,33	0,33		0,33			0,33	0,33
1700000003059485	18-084-002-00086-001	104003	ALMENDROS-ANTOÑETA	R	433	4,20	0,31	0,31	0,31		0,31			0,31	0,31

(1) Superficie declarada admisible ajustada con la superficie comprometida.
(2) Factor de penalización valorando el alcance para el tipo de compromiso.

Puede verificar la integridad de una copia de este documento mediante la lectura del código QR adjunto o mediante el acceso a la dirección <https://ws050.juntadeandalucia.es/verificarFirma> indicando el código de VERIFICACIÓN

FIRMADO POR	JUAN JOSE SOLER GARCIA	FECHA	03/07/2024	
	ROCIO GUIJARRO MILLAN			
VERIFICACIÓN	Pk2jm6MP8Q4FQJJZRRTHBNMQA26B8	PÁGINA	2689/3256	



APELLIDOS Y NOMBRE / RAZÓN SOCIAL
ROENBUSCH GFELLER MARIANNE ELISABETH

NIF
****2687*

EXPEDIENTE
1260152

ANUALIDAD DE PAGO
1ª

IMPORTES POR ANUALIDAD

	2023	2024	2025	2026	2027
IMPORTE MÁXIMO SUBVENCIONABLE	1.307,97 €	1.307,97 €	1.307,97 €	1.307,97 €	1.307,97 €
IMPORTE MEDIO DE TRANSFERENCIA (€/ha)	272,49 €	272,49 €	272,49 €	272,49 €	272,49 €

RESUMEN DE UNIDADES

Cód	GRUPO DE PAGO	Sup. Dec. Admisible (ha)	Sup. Comprometida (ha)	Sup. ajustada compromiso (1) (ha)	% sobredec.	Sup. Propuesta (ha)	Importe Declarado	Importe Topado	Importe Propuesto	Importe tras sobredec.
429	OLIVAR	3,80		3,64	0,00	3,64	902,36	902,36	902,36	902,36
433	FRUTALES REGADÍO	1,16		1,16	0,00	1,16	405,61	405,61	405,61	405,61
TOTAL		4,96	4,80	4,80		4,80	1.307,97	1.307,97	1.307,97	1.307,97

APLICACIÓN DE REDUCCIONES Y PENALIZACIONES

GRUPO DE PAGO	Importe Calculado	Importe prereduc. y compromisos	Criterios de subvencionabilidad y compromisos	Presentación tardía	Omisión declaración	Condicionalidad	IMPORTES (Euros) PROPUESTO
FRUTALES REGADÍO	405,61	405,61	0,00	0,00	0,00	0,00	405,61
OLIVAR	902,36	902,36	0,00	0,00	0,00	0,00	902,36
TOTAL	1.307,97	1.307,97					1.307,97

RESUMEN DE PAGOS

	PROPUESTO	PROPUESTO	FEADER (Eje 2)	MAPA	CAPADR
		1.307,97	1.111,78	128,31	67,88

RECINTOS PROPUESTOS

REF.	REFERENCIA SIGPAC	CULTIVO DESCRIPCIÓN CULTIVO	S/R G.PAGO	PEND. MEDIA (%)	SUP. DEC. ADMISIBLE (ha)	SUP. COMPROM. (ha)	SUP. AJUSTADA COMPR.(1) (ha)	SUP. CONV. SIGPAC (ha)	SUP. CERTIF. (ha)	SUP. CAMPO (ha)	SUP. CAMPO DETER. CULT. DECLARADO (ha)	SUP. DEC. REDUCIDA (ha)	SUP. PROPUESTA (ha)
-1613222	18-150-004-00267-016	101189 OLIVAR-KORONEIKI	R 429	67,50	0,13	0,12	0,12		0,12			0,12	0,12
6929315	18-150-003-00060-001	101189 OLIVAR-KORONEIKI	R 429	34,70	0,27	0,27	0,27		0,27			0,27	0,27
6929316	18-150-003-00170-003	101189 OLIVAR-KORONEIKI	R 429	42,20	0,44	0,44	0,44		0,44			0,44	0,44
6929324	18-150-004-00225-002	101138 OLIVAR-HOJIBLANCA	R 429	21,30	0,23	0,20	0,20		0,23			0,20	0,20
6929326	18-150-004-00225-008	101194 OLIVAR-LECHIN DE GRANADA	R 429	31,80	0,15	0,13	0,13		0,15			0,13	0,13
6929328	18-150-004-00264-001	101194 OLIVAR-LECHIN DE GRANADA	R 429	41,20	0,35	0,35	0,35		0,35			0,35	0,35
6929329	18-150-004-00266-001	101194 OLIVAR-LECHIN DE GRANADA	R 429	32,60	0,88	0,85	0,85		0,88			0,85	0,85
6929333	18-150-004-00268-002	101189 OLIVAR-KORONEIKI	R 429	40,60	0,50	0,50	0,50		0,50			0,50	0,50
6929334	18-150-004-00278-001	101194 OLIVAR-LECHIN DE GRANADA	R 429	48,40	0,43	0,38	0,38		0,38			0,38	0,38
6929346	18-150-008-00300-004	101194 OLIVAR-LECHIN DE GRANADA	R 429	19,00	0,07	0,06	0,06		0,06			0,06	0,06
6929403	18-150-004-00267-014	101189 OLIVAR-KORONEIKI	R 429	64,30	0,35	0,34	0,34		0,34			0,34	0,34
6929325	18-150-004-00225-004	107097 ALBARICOQUEROS-ALBA	R 433	49,50	0,40	0,40	0,40		0,40			0,40	0,40
6929327	18-150-004-00263-001	343006 AGUACATE-HASS MALUMA	R 433	50,50	0,45	0,45	0,45		0,45			0,45	0,45
6929336	18-150-008-00300-003	206004 NARANJO-NAVELINA	R 433	5,90	0,03	0,03	0,03		0,03			0,03	0,03
6929345	18-150-008-00300-002	206004 NARANJO-NAVELINA	R 433	7,80	0,22	0,22	0,22		0,22			0,22	0,22
6929347	18-150-008-00300-005	206004 NARANJO-NAVELINA	R 433	12,20	0,06	0,06	0,06		0,06			0,06	0,06

(1) Superficie declarada admisible ajustada con la superficie comprometida.
(2) Factor de penalización valorando el alcance para el tipo de compromiso.

Puede verificar la integridad de una copia de este documento mediante la lectura del código QR adjunto o mediante el acceso a la dirección <https://ws050.juntadeandalucia.es/verificarFirma> indicando el código de VERIFICACIÓN

FIRMADO POR	JUAN JOSE SOLER GARCIA	FECHA	03/07/2024	
	ROCIO GUIJARRO MILLAN			
VERIFICACIÓN	Pk2jm6MP8Q4FQJJZRRTHBNMQA26B8	PÁGINA	2690/3256	



INCIDENCIAS

INCIDENCIA DESCRIPCIÓN

- 3790 Recinto declarado inactivo
 Ref:-1613292 Recinto:18-150-004-00267-00005 Cultivo: -
 Ref:6929404 Recinto:18-150-004-00267-00015 Cultivo: -
 Ref:6929409 Recinto:18-150-004-00278-00002 Cultivo: -
 Ref:6929335 Recinto:18-150-004-00279-00001 Cultivo: -
 Ref:6929412 Recinto:18-150-004-00279-00002 Cultivo: -
- 4272 Verifica que las líneas de declaración de las Solicitudes Únicas no tienen solapes con la capa de Retroactividad Gráfica (ambas de la misma campaña) a nivel de expediente/línea de declaración gráfica de la solicitud.
 Ref:6929324 Recinto:18-150-004-00225-00002 Cultivo: - Agregado de la referencia del recinto.:0 Zona de la referencia del recinto.:0 Superficie solapada.:0,03 Id. Incid.:95947109
 Ref:6929326 Recinto:18-150-004-00225-00008 Cultivo: - Agregado de la referencia del recinto.:0 Zona de la referencia del recinto.:0 Superficie solapada.:0,02 Id. Incid.:95947110
 Ref:6929329 Recinto:18-150-004-00266-00001 Cultivo: - Agregado de la referencia del recinto.:0 Zona de la referencia del recinto.:0 Superficie solapada.:0,03 Id. Incid.:95947111
- 100402 Recinto solicitado no forma parte de ningún organismo de control autorizado para la producción ecológica en Andalucía o fecha de inscripción posterior al plazo establecido (Anexo I. Criterios de Subvencionabilidad. Orden 28 de marzo de 2023).
 Ref:-1613210 Recinto:18-150-004-00225-00012 Cultivo:206004 NARANJO-NAVELINA Regadío
- 100424 Solicita recinto que no está comprometido para la operación.
 Ref:-1613210 Recinto:18-150-004-00225-00012 Cultivo:206004 NARANJO-NAVELINA Regadío
 Ref:-1613292 Recinto:18-150-004-00267-00005 Cultivo:101189 OLIVAR-KORONEIKI Secano
 Ref:6929404 Recinto:18-150-004-00267-00015 Cultivo:101189 OLIVAR-KORONEIKI Secano
 Ref:6929409 Recinto:18-150-004-00278-00002 Cultivo:101194 OLIVAR-LECHIN DE GRANADA Regadío
 Ref:6929335 Recinto:18-150-004-00279-00001 Cultivo:101194 OLIVAR-LECHIN DE GRANADA Regadío
 Ref:6929412 Recinto:18-150-004-00279-00002 Cultivo:101194 OLIVAR-LECHIN DE GRANADA Regadío

(1) Superficie declarada admisible ajustada con la superficie comprometida.
 (2) Factor de penalización valorando el alcance para el tipo de compromiso.

Puede verificar la integridad de una copia de este documento mediante la lectura del código QR adjunto o mediante el acceso a la dirección <https://ws050.juntadeandalucia.es/verificarFirma> indicando el código de VERIFICACIÓN

FIRMADO POR	JUAN JOSE SOLER GARCIA	FECHA	03/07/2024	
	ROCIO GUIJARRO MILLAN			
VERIFICACIÓN	Pk2jm6MP8Q4FQJJZRRTHBNMQA26B8	PÁGINA	2691/3256	



APELLIDOS Y NOMBRE / RAZÓN SOCIAL **NIF** **EXPEDIENTE** **ANUALIDAD DE PAGO**
 ROSILLO GARCIA MARIA DEL CARMEN ****7446* 1135954 1ª

IMPORTE POR ANUALIDAD

	2023	2024	2025	2026	2027
IMPORTE MÁXIMO SUBVENCIONABLE	1.859,66 €	1.859,66 €	1.859,66 €	1.859,66 €	1.859,66 €
IMPORTE MEDIO DE TRANSFERENCIA (€/ha)	216,24 €	216,24 €	216,24 €	216,24 €	216,24 €

RESUMEN DE UNIDADES

Cód	GRUPO DE PAGO	Sup. Dec. Admisible (ha)	Sup. Comprometida (ha)	Sup. ajustada compromiso (I) (ha)	% sobredec.	Sup. Propuesta (ha)	Importe Declarado	Importe Topado	Importe Propuesto	Importe tras sobredec.
432	FRUTALES SECANO	8,62		8,60	0,00	8,60	1.859,66	1.859,66	1.859,66	1.859,66
TOTAL		8,62	8,60	8,60		8,60	1.859,66	1.859,66	1.859,66	1.859,66

APLICACIÓN DE REDUCCIONES Y PENALIZACIONES

GRUPO DE PAGO	Importe Calculado	Importe prerreduc.	Criterios de subvencionabilidad y compromisos	Presentación tardía	Omisión declaración	Condicionalidad	IMPORTE (Euros) PROPUESTO
FRUTALES SECANO	1.859,66	1.859,66	0,00	0,00	0,00	0,00	1.859,66
TOTAL	1.859,66	1.859,66					1.859,66

RESUMEN DE PAGOS

	IMPORTE (Euros)			
	PROPUESTO	FEADER (Eje 2)	MAPA	CAPADR
PROPUESTO	1.859,66	1.580,71	182,43	96,52

RECINTOS PROPUESTOS

REF.	REFERENCIA SIGPAC	CULTIVO	DESCRIPCIÓN CULTIVO	S/R	G.PAGO	PEND. MEDIA (%)	SUP. DEC. ADMISIBLE (ha)	SUP. COMPROM. (ha)	SUP. AJUSTADA COMPR.(I) (ha)	SUP. CONV. SIGPAC (ha)	SUP. CERTIE. (ha)	SUP. CAMPO (ha)	SUP. CAMPO DETER. CULT. DECLARADO (ha)	SUP. DEC. REDUCIDA (ha)	SUP. PROPUESTA (ha)
1700000003064979	18-167-001-00097-001	104022	ALMENDROS-LARGUETA	S	432	2,90	1,04	1,04	1,04		1,04			1,04	1,04
1700000003064980	18-167-021-00228-002	104007	ALMENDROS-COMUNA	S	432	13,40	0,65	0,63	0,63		0,70			0,63	0,63
1700000003064981	18-167-021-00158-001	104007	ALMENDROS-COMUNA	S	432	24,80	1,46	1,46	1,46		1,46			1,46	1,46
1700000003064982	18-167-024-00061-001	104012	ALMENDROS-FELISIA	S	432	3,30	0,39	0,39	0,39		0,39			0,39	0,39
1700000003064983	18-167-025-00094-001	104012	ALMENDROS-FELISIA	S	432	2,70	1,14	1,14	1,14		1,14			1,14	1,14
1700000003064984	18-167-021-00361-001	104007	ALMENDROS-COMUNA	S	432	15,70	0,68	0,68	0,68		0,68			0,68	0,68
1700000003064985	18-167-024-00059-001	104012	ALMENDROS-FELISIA	S	432	1,90	0,96	0,96	0,96		0,96			0,96	0,96
1700000003064986	18-167-021-00237-002	104022	ALMENDROS-LARGUETA	S	432	12,00	1,52	1,52	1,52		1,55			1,52	1,52
1700000003064987	18-167-021-00309-001	104057	ALMENDROS-AVIOR	S	432	16,30	0,78	0,78	0,78		0,78			0,78	0,78

INCIDENCIAS

INCIDENCIA DESCRIPCIÓN

4272 Verifica que las líneas de declaración de las Solicitudes Únicas no tienen solapes con la capa de Retroactividad Gráfica (ambas de la misma campaña) a nivel de expediente/línea de declaración gráfica de la solicitud.
 Ref:1700000003064980 Recinto:18-167-021-00228-00002 Cultivo: - Agregado de la referencia del recinto.:0 Zona de la referencia del recinto.:0 Superficie solapada.:0,02 Id. Incid.:95940489

(1) Superficie declarada admisible ajustada con la superficie comprometida.
 (2) Factor de penalización valorando el alcance para el tipo de compromiso.

Puede verificar la integridad de una copia de este documento mediante la lectura del código QR adjunto o mediante el acceso a la dirección https://ws050.juntadeandalucia.es/verificarFirma indicando el código de VERIFICACIÓN					
FIRMADO POR	JUAN JOSE SOLER GARCIA		FECHA		03/07/2024
	ROCIO GUIJARRO MILLAN				
VERIFICACIÓN	Pk2jm6MP8Q4FQJJZRRTHBNMQA26B8		PÁGINA		2692/3256



APELLIDOS Y NOMBRE / RAZÓN SOCIAL

ROSILLO OLIVA GABRIEL

NIF
***7475*

EXPEDIENTE
1155607

ANUALIDAD DE PAGO
1ª

IMPORTES POR ANUALIDAD

	2023	2024	2025	2026	2027
IMPORTE MÁXIMO SUBVENCIONABLE	974,25 €	974,25 €	974,25 €	974,25 €	974,25 €
IMPORTE MEDIO DE TRANSFERENCIA (€/ha)	247,90 €	247,90 €	247,90 €	247,90 €	247,90 €

RESUMEN DE UNIDADES

Cód	GRUPO DE PAGO	Sup. Dec. Admisible (ha)	Sup. Comprometida (ha)	Sup. ajustada compromiso (I) (ha)	% sobredec.	Sup. Propuesta (ha)	Importe Declarado	Importe Topado	Importe Propuesto	Importe tras sobredec.
429	OLIVAR	3,93		3,93	0,00	3,93	974,25	974,25	974,25	974,25
TOTAL		3,93	3,93	3,93		3,93	974,25	974,25	974,25	974,25

APLICACIÓN DE REDUCCIONES Y PENALIZACIONES

GRUPO DE PAGO	Importe Calculado	Importe prereduc.	Criterios de subvencionabilidad y compromisos	Presentación tardía	Omisión declaración	Condicionalidad	IMPORTE (Euros) PROPUESTO
OLIVAR	974,25	974,25	0,00	0,00	0,00	0,00	974,25
TOTAL	974,25	974,25					974,25

RESUMEN DE PAGOS

	IMPORTE (Euros)			
	PROPUESTO	FEADER (Eje 2)	MAPA	CAPADR
PROPUESTO	974,25	828,11	95,57	50,57

RECINTOS PROPUESTOS

REF.	REFERENCIA SIGPAC	CULTIVO	DESCRIPCIÓN CULTIVO	S/R	G.PAGO	PEND. MEDIA (%)	SUP. DEC. ADMISIBLE (ha)	SUP. COMPROM. (ha)	SUP. AJUSTADA COMPR.(I) (ha)	SUP. CONV. SIGPAC (ha)	SUP. CERTIF. (ha)	SUP. CAMPO (ha)	SUP. CAMPO DETER. CULT. DECLARADO (ha)	SUP. DEC. REDUCIDA (ha)	SUP. PROPUESTA (ha)
1700000006027447	18-198-006-00205-001	101010	OLIVAR-PICUAL	S	429	17,10	0,15	0,15	0,15		0,15			0,15	0,15
1700000006027448	18-198-006-00207-002	101010	OLIVAR-PICUAL	S	429	4,80	0,61	0,61	0,61		0,61			0,61	0,61
1700000006027449	18-198-006-00228-001	101010	OLIVAR-PICUAL	S	429	1,90	0,84	0,84	0,84		0,84			0,84	0,84
1700000006027450	18-198-006-00229-001	101010	OLIVAR-PICUAL	S	429	1,70	2,33	2,33	2,33		2,33			2,33	2,33

(1) Superficie declarada admisible ajustada con la superficie comprometida.
(2) Factor de penalización valorando el alcance para el tipo de compromiso.

Puede verificar la integridad de una copia de este documento mediante la lectura del código QR adjunto o mediante el acceso a la dirección <https://ws050.juntadeandalucia.es/verificarFirma> indicando el código de VERIFICACIÓN

FIRMADO POR	JUAN JOSE SOLER GARCIA	FECHA	03/07/2024	
	ROCIO GUIJARRO MILLAN			
VERIFICACIÓN	Pk2jm6MP8Q4FQJJZRRTHBNMQA26B8	PÁGINA	2693/3256	



APELLIDOS Y NOMBRE / RAZÓN SOCIAL

ROZAS CARAYOL JOSE

NIF

***9988*

EXPEDIENTE

1225469

ANUALIDAD DE PAGO

1ª

IMPORTES POR ANUALIDAD

	2023	2024	2025	2026	2027
IMPORTE MÁXIMO SUBVENCIONABLE	5.819,23 €	5.819,23 €	5.819,23 €	5.819,23 €	5.819,23 €
IMPORTE MEDIO DE TRANSFERENCIA (€/ha)	225,29 €	225,29 €	225,29 €	225,29 €	225,29 €

RESUMEN DE UNIDADES

Cód	GRUPO DE PAGO	Sup. Dec. Admisible (ha)	Sup. Comprometida (ha)	Sup. ajustada compromiso (1) (ha)	% sobredec.	Sup. Propuesta (ha)	Importe Declarado	Importe Topado	Importe Propuesto	Importe tras sobredec.
426	HERBÁCEOS	3,00		3,00	0,00	3,00	453,51	453,51	453,51	453,51
429	OLIVAR	3,30		3,30	0,00	3,30	818,07	818,07	818,07	818,07
430	HORTÍCOLAS	5,27		5,27	0,00	5,27	1.333,31	1.333,31	1.333,31	1.333,31
432	FRUTALES SECANO	13,28		13,28	0,00	13,28	2.871,67	2.871,67	2.871,67	2.871,67
433	FRUTALES REGADÍO	0,98		0,98	0,00	0,98	342,67	342,67	342,67	342,67
TOTAL		25,83	25,83	25,83		25,83	5.819,23	5.819,23	5.819,23	5.819,23

APLICACIÓN DE REDUCCIONES Y PENALIZACIONES

GRUPO DE PAGO	Importe Calculado	Importe prereduc.	Criterios de subvencionabilidad y compromisos	Presentación tardía	Omisión declaración	Condicionalidad	IMPORTE (Euros) PROPUESTO
FRUTALES REGADÍO	342,67	342,67	0,00	0,00	0,00	0,00	342,67
FRUTALES SECANO	2.871,67	2.871,67	0,00	0,00	0,00	0,00	2.871,67
HERBÁCEOS	453,51	453,51	0,00	0,00	0,00	0,00	453,51
HORTÍCOLAS	1.333,31	1.333,31	0,00	0,00	0,00	0,00	1.333,31
OLIVAR	818,07	818,07	0,00	0,00	0,00	0,00	818,07
TOTAL	5.819,23	5.819,23					5.819,23

RESUMEN DE PAGOS

	PROPUESTO	FEADER (Eje 2)	MAPA	CAPADR
PROPUESTO	5.819,23	4.946,34	570,87	302,02

RECINTOS PROPUESTOS

REF.	REFERENCIA SIGPAC	CULTIVO DESCRIPCIÓN CULTIVO	S/R G.PAGO	PEND. MEDIA (%)	SUP. DEC. ADMISIBLE (ha)	SUP. COMPROM. (ha)	SUP. AJUSTADA COMPROM. (1) (ha)	SUP. CONV. SIGPAC (ha)	SUP. CERTIF. (ha)	SUP. CAMPO (ha)	SUP. CAMPO DETER. CULT. DECLARADO (ha)	SUP. DEC. REDUCIDA (ha)	SUP. PROPUESTA (ha)
-1591199	18-046-005-00393-001	4100 MAÍZ-MAÍZ CONVENCIONAL	R 426	2,80	0,22	0,22	0,22		0,22			0,22	0,22
-1591198	18-046-005-00393-001	4100 MAÍZ-MAÍZ CONVENCIONAL	R 426	2,80	0,77	0,77	0,77		0,77			0,77	0,77
5067522	18-046-008-00313-001	60028 ALFALFA-ARAGON	R 426	5,90	2,01	2,01	2,01		2,01			2,01	2,01
1700000004599528	18-046-011-00069-001	101010 OLIVAR-PICUAL	S 429	2,90	0,74	0,74	0,74		0,74			0,74	0,74
1700000004599530	18-046-006-00209-001	101010 OLIVAR-PICUAL	S 429	11,70	1,15	1,15	1,15		1,15			1,15	1,15
1700000004599531	18-046-006-00185-001	101010 OLIVAR-PICUAL	S 429	6,00	1,41	1,41	1,41		1,41			1,41	1,41
4191170	18-100-008-00182-004	152000 PIMIENTO-SIN VARIEDAD	R 430	5,60	2,60	2,60	2,60		2,60			2,60	2,60
4191171	18-100-008-00182-005	152000 PIMIENTO-SIN VARIEDAD	R 430	3,50	2,67	2,67	2,67		2,67			2,67	2,67
1700000004599520	18-046-008-00139-001	104020 ALMENDROS-GUARA	S 432	5,50	1,15	1,15	1,15		1,15			1,15	1,15
1700000004599521	18-046-005-00127-001	104020 ALMENDROS-GUARA	S 432	10,30	0,51	0,51	0,51		0,51			0,51	0,51
1700000004599523	18-046-008-00223-001	104020 ALMENDROS-GUARA	S 432	4,40	0,57	0,57	0,57		0,57			0,57	0,57
1700000004599533	18-046-005-00128-001	104020 ALMENDROS-GUARA	S 432	5,00	1,03	1,03	1,03		1,03			1,03	1,03
1700000004599543	18-046-008-00218-002	104057 ALMENDROS-AVIJOR	S 432	10,90	0,35	0,35	0,35		0,35			0,35	0,35
1700000004599544	18-046-008-00223-002	104057 ALMENDROS-GUARA	S 432	6,20	2,08	2,08	2,08		2,08			2,08	2,08
1700000004599545	18-046-008-00201-001	104090 ALMENDROS-FILIPO CEO	S 432	6,30	2,43	2,43	2,43		2,43			2,43	2,43
1700000004599546	18-046-008-00218-043	104020 ALMENDROS-GUARA	S 432	12,70	0,41	0,41	0,41		0,41			0,41	0,41
1700000004599547	18-046-008-00218-037	104057 ALMENDROS-AVIJOR	S 432	10,60	0,13	0,13	0,13		0,13			0,13	0,13
1700000004599548	18-046-008-00218-036	104057 ALMENDROS-AVIJOR	S 432	7,60	0,17	0,17	0,17		0,17			0,17	0,17
1700000004599549	18-046-008-00218-041	104057 ALMENDROS-AVIJOR	S 432	11,40	0,38	0,38	0,38		0,38			0,38	0,38
1700000004599550	18-046-005-00128-002	104020 ALMENDROS-GUARA	S 432	5,10	0,20	0,20	0,20		0,20			0,20	0,20
1700000004599551	18-046-008-00200-002	104020 ALMENDROS-GUARA	S 432	5,00	2,13	2,13	2,13		2,13			2,13	2,13
1700000004599552	18-046-005-00129-001	104020 ALMENDROS-GUARA	S 432	7,40	1,19	1,19	1,19		1,19			1,19	1,19
1700000004599553	18-046-006-00192-001	124022 PISTACHO-KERMAN	S 432	3,80	0,55	0,55	0,55		0,55			0,55	0,55
1700000004599536	18-046-005-00311-001	104020 ALMENDROS-GUARA	R 433	4,20	0,34	0,34	0,34		0,34			0,34	0,34
1700000004599537	18-046-005-00313-002	104020 ALMENDROS-GUARA	R 433	10,00	0,05	0,05	0,05		0,05			0,05	0,05
1700000004599539	18-046-008-00705-001	104020 ALMENDROS-GUARA	R 433	8,00	0,59	0,59	0,59		0,59			0,59	0,59

(1) Superficie declarada admisible ajustada con la superficie comprometida.
(2) Factor de penalización valorando el alcance para el tipo de compromiso.

Puede verificar la integridad de una copia de este documento mediante la lectura del código QR adjunto o mediante el acceso a la dirección <https://ws050.juntadeandalucia.es/verificarFirma> indicando el código de VERIFICACIÓN

FIRMADO POR	JUAN JOSE SOLER GARCIA	FECHA	03/07/2024
	ROCIO GUIJARRO MILLAN		
VERIFICACIÓN	Pk2jm6MP8Q4FQJJZRRTHBNMQA26B8	PÁGINA	2694/3256





(1) Superficie declarada admisible ajustada con la superficie comprometida.
(2) Factor de penalización valorando el alcance para el tipo de compromiso.

Puede verificar la integridad de una copia de este documento mediante la lectura del código QR adjunto o mediante el acceso a la dirección <https://ws050.juntadeandalucia.es/verificarFirma> indicando el código de VERIFICACIÓN

FIRMADO POR	JUAN JOSE SOLER GARCIA	FECHA	03/07/2024	
	ROCIO GUIJARRO MILLAN			
VERIFICACIÓN	Pk2jm6MP8Q4FQJJZRRTHBNMQA26B8	PÁGINA	2695/3256	



APELLIDOS Y NOMBRE / RAZÓN SOCIAL

ROZAS ROMERO JOSE

NIF
***3248*

EXPEDIENTE
1165694

ANUALIDAD DE PAGO

1ª

IMPORTE POR ANUALIDAD

	2023	2024	2025	2026	2027
IMPORTE MÁXIMO SUBVENCIONABLE	3.293,99 €	3.293,99 €	3.293,99 €	3.293,99 €	3.293,99 €
IMPORTE MEDIO DE TRANSFERENCIA (€/ha)	122,00 €	122,00 €	122,00 €	122,00 €	122,00 €

RESUMEN DE UNIDADES

Cód	GRUPO DE PAGO	Sup. Dec. Admisible (ha)	Sup. Comprometida (ha)	Sup. ajustada compromiso (1) (ha)	% sobredec.	Sup. Propuesta (ha)	Importe Declarado	Importe Topado	Importe Propuesto	Importe tras sobredec.
426	HERBÁCEOS	21,79		21,79	0,00	21,79	3.293,99	3.293,99	3.293,99	3.293,99
434	HERBÁCEOS NO ELEGIBLES	5,21		5,21	0,00	5,21	0,00	0,00	0,00	0,00
TOTAL		27,00	27,00	27,00		27,00	3.293,99	3.293,99	3.293,99	3.293,99

APLICACIÓN DE REDUCCIONES Y PENALIZACIONES

GRUPO DE PAGO	Importe Calculado	Importe prereduc.	Criterios de subvencionabilidad y compromisos		Presentación tardía	Omisión declaración	Condicionalidad	IMPORTE (Euros)	
			PROPUESTO	MAPA				FEADER (Eje 2)	CAPADR
HERBÁCEOS	3.293,99	3.293,99	0,00	0,00	0,00	0,00	0,00	3.293,99	
HERBÁCEOS NO ELEGIBLES	0,00	0,00	0,00	0,00	0,00	0,00	0,00	0,00	
TOTAL	3.293,99	3.293,99						3.293,99	

RESUMEN DE PAGOS

	IMPORTE (Euros)				
	PROPUESTO	PROPUESTO	FEADER (Eje 2)	MAPA	CAPADR
PROPUESTO		3.293,99	2.799,89	323,14	170,96

RECINTOS PROPUESTOS

REF.	REFERENCIA SIGPAC	CULTIVO DESCRIPCIÓN CULTIVO	S/R G.PAGO	PEND. MEDIA (%)	SUP. DEC. ADMISIBLE (ha)	SUP. COMPROM. (ha)	SUP. AJUSTADA COMPR.(1) (ha)	SUP. CONV. SIGPAC (ha)	SUP. CERTIF. (ha)	SUP. CAMPO (ha)	SUP. CAMPO DETER. CULT. DECLARADO (ha)	SUP. DEC. REDUCIDA (ha)	SUP. PROPUESTA (ha)
4115203	18-149-016-00397-001	8000 AVENA-SIN VARIEDAD	S 426	3,50	0,07	0,07	0,07	0,07	0,07			0,07	0,07
4765232	18-149-013-00176-007	8000 AVENA-SIN VARIEDAD	S 426	4,80	4,54	4,54	4,54	4,54	4,54			4,54	4,54
4765253	18-149-013-00176-006	8000 AVENA-SIN VARIEDAD	S 426	4,60	7,88	7,88	7,88	7,88	8,71			7,88	7,88
1700000006205835	18-149-014-00036-001	8000 AVENA-SIN VARIEDAD	S 426	8,30	0,26	0,26	0,26	0,26	0,26			0,26	0,26
1700000006205838	18-149-016-00397-002	8000 AVENA-SIN VARIEDAD	S 426	0,90	1,24	1,24	1,24	1,24	1,24			1,24	1,24
1700000006205840	18-149-016-00203-001	8000 AVENA-SIN VARIEDAD	S 426	6,60	3,75	3,75	3,75	3,75	3,75			3,75	3,75
1700000006205843	18-149-014-00035-001	8000 AVENA-SIN VARIEDAD	S 426	13,40	0,18	0,18	0,18	0,18	0,18			0,18	0,18
1700000006205869	18-149-016-00398-001	8000 AVENA-SIN VARIEDAD	S 426	3,50	0,31	0,31	0,31	0,31	0,31			0,31	0,31
1700000006205880	18-149-013-00176-001	53001 YEROS-MORO DA 131	R 426	2,10	0,81	0,81	0,81	0,81	0,81			0,81	0,81
1700000006205882	18-149-013-00176-005	53001 YEROS-MORO DA 131	S 426	1,90	2,75	2,75	2,75	2,75	2,75			2,75	2,75
5224401	18-149-013-00176-007	20000 BARBECHO TRADICIONAL-SIN VARIEDAD	S 434	4,80	3,93	3,93	3,93	3,93	3,93	3,93	3,93	3,93	3,93
5224402	18-149-013-00176-007	20000 BARBECHO TRADICIONAL-SIN VARIEDAD	S 434	4,80	1,01	1,01	1,01	1,01	1,01	1,01	1,01	1,01	1,01
1700000006205833	18-149-013-00176-004	20000 BARBECHO TRADICIONAL-SIN VARIEDAD	S 434	7,20	0,27	0,27	0,27	0,27	0,27			0,27	0,27

(1) Superficie declarada admisible ajustada con la superficie comprometida.
(2) Factor de penalización valorando el alcance para el tipo de compromiso.

Puede verificar la integridad de una copia de este documento mediante la lectura del código QR adjunto o mediante el acceso a la dirección <https://ws050.juntadeandalucia.es/verificarFirma> indicando el código de VERIFICACIÓN

FIRMADO POR	JUAN JOSE SOLER GARCIA	FECHA	03/07/2024	
	ROCIO GUIJARRO MILLAN			
VERIFICACIÓN	Pk2jm6MP8Q4FQJJZRRTHBNMQA26B8	PÁGINA	2696/3256	



APELLIDOS Y NOMBRE / RAZÓN SOCIAL

ROZAS ROMERO MANUEL

NIF
****1902*

EXPEDIENTE
1159948

ANUALIDAD DE PAGO

1ª

IMPORTES POR ANUALIDAD

	2023	2024	2025	2026	2027
IMPORTE MÁXIMO SUBVENCIONABLE	14.424,64 €	14.424,64 €	14.424,64 €	14.424,64 €	14.424,64 €
IMPORTE MEDIO DE TRANSFERENCIA (€/ha)	108,76 €	108,76 €	108,76 €	108,76 €	108,76 €

RESUMEN DE UNIDADES

Cód	GRUPO DE PAGO	Sup. Dec. Admisible (ha)	Sup. Comprometida (ha)	Sup. ajustada compromiso (I) (ha)	% sobredec.	Sup. Propuesta (ha)	Importe Declarado	Importe Topado	Importe Propuesto	Importe tras sobredec.
426	HERBÁCEOS	95,42		95,42	0,00	95,42	14.424,64	14.424,64	14.424,64	14.424,64
434	HERBÁCEOS NO ELEGIBLES	37,21		37,21	0,00	37,21	0,00	0,00	0,00	0,00
TOTAL		132,63	132,63	132,63		132,63	14.424,64	14.424,64	14.424,64	14.424,64

APLICACIÓN DE REDUCCIONES Y PENALIZACIONES

GRUPO DE PAGO	Importe Calculado	Importe prereduc.	Criterios de subvencionabilidad y compromisos	Presentación tardía	Omisión declaración	Condicionabilidad	IMPORTE (Euros) PROPUESTO
HERBÁCEOS	14.424,64	14.424,64	0,00	0,00	0,00	0,00	14.424,64
HERBÁCEOS NO ELEGIBLES	0,00	0,00	0,00	0,00	0,00	0,00	0,00
TOTAL	14.424,64	14.424,64					14.424,64

RESUMEN DE PAGOS

	IMPORTE (Euros)			
	PROPUESTO	FEADER (Eje 2)	MAPA	CAPADR
PROPUESTO	14.424,64	12.260,94	1.415,06	748,64

RECINTOS PROPUESTOS

REF.	REFERENCIA SIGPAC	CULTIVO	DESCRIPCIÓN CULTIVO	S/R	G.PAGO	PEND. MEDIA (%)	SUP. DEC. ADMISIBLE (ha)	SUP. COMPROM. (ha)	SUP. AJUSTADA COMPR.(I) (ha)	SUP. CONV. SIGPAC (ha)	SUP. CERTIF. (ha)	SUP. CAMPO (ha)	SUP. CAMPO DETER. CULT. DECLARADO (ha)	SUP. DEC. REDUCIDA (ha)	SUP. PROPUESTA (ha)
-434347	18-149-012-00167-014	5000	CEBADA-SIN VARIEDAD	S	426	7,70	0,30	0,30	0,30		0,30			0,30	0,30
5238392	18-149-012-00168-001	5000	CEBADA-SIN VARIEDAD	S	426	2,80	60,56	60,56	60,56		60,56			60,56	60,56
5816044	18-149-012-00167-010	5000	CEBADA-SIN VARIEDAD	S	426	6,20	1,91	1,91	1,91		2,16			1,91	1,91
1700000006205841	18-149-012-00155-012	53001	YEROS-MORO DA 131	S	426	5,70	1,26	1,26	1,26		1,26			1,26	1,26
1700000006205845	18-149-012-00155-008	53001	YEROS-MORO DA 131	S	426	9,10	1,62	1,62	1,62		1,62			1,62	1,62
1700000006205856	18-149-012-00155-010	53001	YEROS-MORO DA 131	S	426	5,80	0,28	0,28	0,28		0,28			0,28	0,28
1700000006205858	18-149-012-00167-012	8000	AVENA-SIN VARIEDAD	S	426	12,20	0,18	0,18	0,18		0,18			0,18	0,18
1700000006205867	18-149-012-00155-004	53001	YEROS-MORO DA 131	S	426	6,80	6,62	6,62	6,62		6,62			6,62	6,62
1700000006205871	18-149-012-00167-010	8000	AVENA-SIN VARIEDAD	S	426	6,20	22,69	22,69	22,69		25,65			22,69	22,69
1700000006205834	18-149-015-00046-001	20000	BARBECHO TRADICIONAL-SIN VARIEDAD	S	434	12,70	0,50	0,50	0,50		0,50			0,50	0,50
1700000006205836	18-149-014-00085-001	20000	BARBECHO TRADICIONAL-SIN VARIEDAD	S	434	4,30	0,28	0,28	0,28		0,28			0,28	0,28
1700000006205860	18-149-012-00155-001	20000	BARBECHO TRADICIONAL-SIN VARIEDAD	S	434	3,60	34,98	34,98	34,98		34,98			34,98	34,98
1700000006205885	18-149-014-00084-001	20000	BARBECHO TRADICIONAL-SIN VARIEDAD	S	434	10,00	1,45	1,45	1,45		1,45			1,45	1,45

INCIDENCIAS

INCIDENCIA DESCRIPCIÓN

- 100400 Recinto con cultivo, variedad, régimen de explotación o uso Sigpac no compatible con la operación solicitada (Anexo IV.I Cultivos y variedades elegibles para las Intervenciones. Orden de 28 de marzo de 2023).
Ref:1700000006205827 Recinto:18-149-014-00085-00002 Cultivo:20000 BARBECHO TRADICIONAL-SIN VARIEDAD Secano Uso: EP
- 100402 Recinto solicitado no forma parte de ningún organismo de control autorizado para la producción ecológica en Andalucía o fecha de inscripción posterior al plazo establecido (Anexo I. Criterios de Subvencionabilidad. Orden 28 de marzo de 2023).
Ref:1700000006205827 Recinto:18-149-014-00085-00002 Cultivo:20000 BARBECHO TRADICIONAL-SIN VARIEDAD Secano
- 100424 Solicita recinto que no está comprometido para la operación.
Ref:1700000006205827 Recinto:18-149-014-00085-00002 Cultivo:20000 BARBECHO TRADICIONAL-SIN VARIEDAD Secano

(1) Superficie declarada admisible ajustada con la superficie comprometida.
(2) Factor de penalización valorando el alcance para el tipo de compromiso.

Puede verificar la integridad de una copia de este documento mediante la lectura del código QR adjunto o mediante el acceso a la dirección <https://ws050.juntadeandalucia.es/verificarFirma> indicando el código de VERIFICACIÓN

FIRMADO POR	JUAN JOSE SOLER GARCIA	FECHA	03/07/2024	
	ROCIO GUIJARRO MILLAN			
VERIFICACIÓN	Pk2jm6MP8Q4FQJJZRRTHBNMQA26B8	PÁGINA	2697/3256	



APELLIDOS Y NOMBRE / RAZÓN SOCIAL

ROZAS ROMERO PEDRO

NIF

***5181*

EXPEDIENTE

1101304

ANUALIDAD DE PAGO

1ª

IMPORTE POR ANUALIDAD

	2023	2024	2025	2026	2027
IMPORTE MÁXIMO SUBVENCIONABLE	2.851,07 €	2.851,07 €	2.851,07 €	2.851,07 €	2.851,07 €
IMPORTE MEDIO DE TRANSFERENCIA (€/ha)	68,88 €	68,88 €	68,88 €	68,88 €	68,88 €

RESUMEN DE UNIDADES

Cód	GRUPO DE PAGO	Sup. Dec. Admisible (ha)	Sup. Comprometida (ha)	Sup. ajustada compromiso (1) (ha)	% sobredec.	Sup. Propuesta (ha)	Importe Declarado	Importe Topado	Importe Propuesto	Importe tras sobredec.
426	HERBÁCEOS	18,86		18,86	0,00	18,86	2.851,07	2.851,07	2.851,07	2.851,07
434	HERBÁCEOS NO ELEGIBLES	22,53		22,53	0,00	22,53	0,00	0,00	0,00	0,00
TOTAL		41,39	41,39	41,39		41,39	2.851,07	2.851,07	2.851,07	2.851,07

APLICACIÓN DE REDUCCIONES Y PENALIZACIONES

GRUPO DE PAGO	Importe Calculado	Importe prereduc.	Criterios de subvencionabilidad y compromisos	Presentación tardía	Omisión declaración	Condicionalidad	IMPORTE (Euros) PROPUESTO
HERBÁCEOS	2.851,07	2.851,07	0,00	0,00	0,00	0,00	2.851,07
HERBÁCEOS NO ELEGIBLES	0,00	0,00	0,00	0,00	0,00	0,00	0,00
TOTAL	2.851,07	2.851,07					2.851,07

RESUMEN DE PAGOS

	IMPORTE (Euros)			
	PROPUESTO	FEADER (Eje 2)	MAPA	CAPADR
PROPUESTO	2.851,07	2.423,41	279,69	147,97

RECINTOS PROPUESTOS

REF.	REFERENCIA SIGPAC	CULTIVO	DESCRIPCIÓN CULTIVO	S/R	G.PAGO	PEND. MEDIA (%)	SUP. DEC. ADMISIBLE (ha)	SUP. COMPROM. (ha)	SUP. AJUSTADA COMPR.(1) (ha)	SUP. CONV. SIGPAC (ha)	SUP. CERTIF. (ha)	SUP. CAMPO (ha)	SUP. CAMPO DETER. CULT. DECLARADO (ha)	SUP. DEC. REDUCIDA (ha)	SUP. PROPUESTA (ha)
4604269	18-149-012-00155-001	5000	CEBADA-SIN VARIEDAD	S	426	3,60	13,65	13,65	13,65		13,65			13,65	13,65
4604307	18-149-012-00155-001	5000	CEBADA-SIN VARIEDAD	S	426	3,60	1,38	1,38	1,38		1,38			1,38	1,38
4609206	18-149-012-00155-012	5000	CEBADA-SIN VARIEDAD	S	426	5,70	3,83	3,83	3,83		3,83			3,83	3,83
-1198952	18-149-012-00155-004	20000	BARBECHO TRADICIONAL-SIN VARIEDAD	S	434	6,80	0,31	0,31	0,31		0,31			0,31	0,31
-1198936	18-149-012-00155-001	20000	BARBECHO TRADICIONAL-SIN VARIEDAD	S	434	3,60	18,58	18,58	18,58		18,58			18,58	18,58
-62148	18-149-012-00155-012	20000	BARBECHO TRADICIONAL-SIN VARIEDAD	S	434	5,70	3,64	3,64	3,64		3,64			3,64	3,64

(1) Superficie declarada admisible ajustada con la superficie comprometida.

(2) Factor de penalización valorando el alcance para el tipo de compromiso.

Puede verificar la integridad de una copia de este documento mediante la lectura del código QR adjunto o mediante el acceso a la dirección <https://ws050.juntadeandalucia.es/verificarFirma> indicando el código de VERIFICACIÓN

FIRMADO POR	JUAN JOSE SOLER GARCIA	FECHA	03/07/2024	
	ROCIO GUIJARRO MILLAN			
VERIFICACIÓN	Pk2jm6MP8Q4FQJJZRRTHBNMQA26B8	PÁGINA	2698/3256	



<u>APELLIDOS Y NOMBRE / RAZÓN SOCIAL</u>	<u>NIF</u>	<u>EXPEDIENTE</u>	<u>ANUALIDAD DE PAGO</u>
ROZAS SANCHEZ ANA MARIA	***9285*	1086479	

RESUMEN DE PAGOS

		<u>IMPORTE (Euros)</u>		
		<u>FEADER</u>	<u>MAPA</u>	<u>CAPADR</u>
		<u>(Eje 2)</u>		
PROPUESTO	<u>PROPUESTO</u>	0,00	0,00	0,00

INCIDENCIAS

INCIDENCIA DESCRIPCIÓN

- 7162 Se advierte que en el impreso DATOS DE RECINTOS no está consignada la operación solicitada en el impreso SOLICITA LINEAS DE AYUDA DE DESARROLLO RURAL.
- 101008 Expediente sin compromisos vigentes.
Operación:6503.2

(1) Superficie declarada admisible ajustada con la superficie comprometida.
(2) Factor de penalización valorando el alcance para el tipo de compromiso.

Puede verificar la integridad de una copia de este documento mediante la lectura del código QR adjunto o mediante el acceso a la dirección https://ws050.juntadeandalucia.es/verificarFirma indicando el código de VERIFICACIÓN				
FIRMADO POR	JUAN JOSE SOLER GARCIA	FECHA	03/07/2024	
	ROCIO GUIJARRO MILLAN			
VERIFICACIÓN	Pk2jm6MP8Q4FQJJZRRTHBNMQA26B8	PÁGINA	2699/3256	



APELLIDOS Y NOMBRE / RAZÓN SOCIAL

RUBIÑO LOPEZ JOSE

NIF

****2726*

EXPEDIENTE

1056410

ANUALIDAD DE PAGO

RESUMEN DE PAGOS

	PROPUESTO	<u>IMPORTE (Euros)</u>		
		<u>FEADER (Eje 2)</u>	<u>MAPA</u>	<u>CAPADR</u>
PROPUESTO	0,00	0,00	0,00	0,00

INCIDENCIAS

INCIDENCIA DESCRIPCIÓN

3790	Recinto declarado inactivo Ref:-1606764 Recinto:18-142-032-00217-00001 Cultivo: - Ref:-1606771 Recinto:18-142-032-00217-00001 Cultivo: -
100422	Recinto declarado por error para una operación de la 6503, que se ha corregido de oficio desmarcando la operación incorrecta, de acuerdo con la fecha de inscripción del recinto en la producción ecológica. Ref:-1606764 Recinto:18-142-032-00217-00001 Cultivo:343005 AGUACATE-HASS Regadío Ref:-1606771 Recinto:18-142-032-00217-00001 Cultivo:344008 MANGO-OSTEEN Regadío
100424	Solicita recinto que no está comprometido para la operación. Ref:-1606764 Recinto:18-142-032-00217-00001 Cultivo:343005 AGUACATE-HASS Regadío Ref:-1606771 Recinto:18-142-032-00217-00001 Cultivo:344008 MANGO-OSTEEN Regadío
101008	Expediente sin compromisos vigentes. Operación:6503.2

(1) Superficie declarada admisible ajustada con la superficie comprometida.
(2) Factor de penalización valorando el alcance para el tipo de compromiso.

Puede verificar la integridad de una copia de este documento mediante la lectura del código QR adjunto o mediante el acceso a la dirección https://ws050.juntadeandalucia.es/verificarFirma indicando el código de VERIFICACIÓN				
FIRMADO POR	JUAN JOSE SOLER GARCIA	FECHA	03/07/2024	
	ROCIO GUIJARRO MILLAN			
VERIFICACIÓN	Pk2jm6MP8Q4FQJJZRRTHBNMQA26B8	PÁGINA	2700/3256	



APELLIDOS Y NOMBRE / RAZÓN SOCIAL

RUBIO AZOR MELITONA

NIF

****7039*

EXPEDIENTE

1084583

ANUALIDAD DE PAGO

1ª

IMPORTE POR ANUALIDAD

	2023	2024	2025	2026	2027
IMPORTE MÁXIMO SUBVENCIONABLE	8.511,61 €	8.511,61 €	8.511,61 €	8.511,61 €	8.511,61 €
IMPORTE MEDIO DE TRANSFERENCIA (€/ha)	205,64 €	205,64 €	205,64 €	205,64 €	205,64 €

RESUMEN DE UNIDADES

Cód	GRUPO DE PAGO	Sup. Dec. Admisible (ha)	Sup. Comprometida (ha)	Sup. ajustada compromiso (I) (ha)	% sobredec.	Sup. Propuesta (ha)	Importe Declarado	Importe Topado	Importe Propuesto	Importe tras sobredec.
426	HERBÁCEOS	6,74		6,74	0,00	6,74	1.018,89	1.018,89	1.018,89	1.018,89
432	FRUTALES SECANO	34,67		34,65	0,00	34,65	7.492,72	7.492,72	7.492,72	7.492,72
TOTAL		41,41	41,39	41,39		41,39	8.511,61	8.511,61	8.511,61	8.511,61

APLICACIÓN DE REDUCCIONES Y PENALIZACIONES

GRUPO DE PAGO	Importe Calculado	Importe prereduc.	Criterios de subvencionabilidad y compromisos	Presentación tardía	Omisión declaración	Condicionabilidad	IMPORTE (Euros) PROPUESTO
FRUTALES SECANO	7.492,72	7.492,72	0,00	0,00	0,00	0,00	7.492,72
HERBÁCEOS	1.018,89	1.018,89	0,00	0,00	0,00	0,00	1.018,89
TOTAL	8.511,61	8.511,61					8.511,61

RESUMEN DE PAGOS

	PROPUESTO	PROPUESTO	FEADER (Eje 2)	MAPA	CAPADR
		8.511,61	7.234,87	834,99	441,75

RECINTOS PROPUESTOS

REF.	REFERENCIA SIGPAC	CULTIVO	DESCRIPCIÓN CULTIVO	S/R G.PAGO	PEND. MEDIA (%)	SUP. DEC. ADMISIBLE (ha)	SUP. COMPROM. (ha)	SUP. AJUSTADA COMPR.(I) (ha)	SUP. CONV. SIGPAC (ha)	SUP. CERTIF. (ha)	SUP. CAMPO (ha)	SUP. CAMPO DETER. CULT. DECLARADO (ha)	SUP. DEC. REDUCIDA (ha)	SUP. PROPUESTA (ha)
-62055	18-040-008-00219-001	1000	TRIGO BLANDO-SIN VARIEDAD	S	426	3,70	5,02	5,02	5,02	5,02			5,02	5,02
1700000005819704	18-040-008-00054-001	1000	TRIGO BLANDO-SIN VARIEDAD	S	426	5,20	1,72	1,72	1,72	1,72			1,72	1,72
-1001427	18-040-008-00053-001	104020	ALMENDROS-GUARA	S	432	5,10	5,01	5,01	5,01	5,01			5,01	5,01
1700000005819705	18-040-008-00053-001	104020	ALMENDROS-GUARA	S	432	5,10	9,27	9,27	9,27	9,27			9,27	9,27
1700000005819709	18-057-042-00081-002	104007	ALMENDROS-COMUNA	S	432	17,00	0,05	0,05	0,05	0,05			0,05	0,05
1700000005819710	18-057-042-00035-001	104008	ALMENDROS-CONSTANTI	S	432	13,20	1,54	1,54	1,54	1,54			1,54	1,54
1700000005819711	18-040-009-00028-001	104008	ALMENDROS-CONSTANTI	S	432	7,40	7,85	7,85	7,85	7,85			7,85	7,85
1700000005819712	18-040-008-00058-001	104008	ALMENDROS-CONSTANTI	S	432	5,40	4,90	4,90	4,90	4,90			4,90	4,90
1700000005819714	18-040-008-00059-001	104008	ALMENDROS-CONSTANTI	S	432	6,80	4,81	4,81	4,81	4,81			4,81	4,81
1700000005819717	18-040-008-00051-001	104020	ALMENDROS-GUARA	S	432	9,40	1,24	1,22	1,22	1,24			1,22	1,22

INCIDENCIAS

INCIDENCIA DESCRIPCIÓN

- 4272 Verifica que las líneas de declaración de las Solicitudes Únicas no tienen solapes con la capa de Retroactividad Gráfica (ambas de la misma campaña) a nivel de expediente/línea de declaración gráfica de la solicitud.
Ref:1700000005819717 Recinto:18-040-008-00051-00001 Cultivo: - Agregado de la referencia del recinto.:0 Zona de la referencia del recinto.:0 Superficie solapada.:0,02 Id. Incid.:95939320
- 100421 Recinto declarado por error para una operación de la 6503, que se ha corregido de oficio marcando la operación correcta, de acuerdo con la fecha de inscripción del recinto en la producción ecológica.
Ref:-1001427 Recinto:18-040-008-00053-00001 Cultivo:104020 ALMENDROS-GUARA Secano
Ref:1700000005819704 Recinto:18-040-008-00054-00001 Cultivo:1000 TRIGO BLANDO-SIN VARIEDAD Secano
Ref:-62055 Recinto:18-040-008-00219-00001 Cultivo:1000 TRIGO BLANDO-SIN VARIEDAD Secano

(1) Superficie declarada admisible ajustada con la superficie comprometida.
(2) Factor de penalización valorando el alcance para el tipo de compromiso.

Puede verificar la integridad de una copia de este documento mediante la lectura del código QR adjunto o mediante el acceso a la dirección <https://ws050.juntadeandalucia.es/verificarFirma> indicando el código de VERIFICACIÓN

FIRMADO POR	JUAN JOSE SOLER GARCIA	FECHA	03/07/2024
	ROCIO GUIJARRO MILLAN		
VERIFICACIÓN	Pk2jm6MP8Q4FQJJZRRTHBNMQA26B8	PÁGINA	2701/3256





APELLIDOS Y NOMBRE / RAZÓN SOCIAL

RUBIO FERNANDEZ BEATRIZ

NIF
****6556*

EXPEDIENTE
1020562

ANUALIDAD DE PAGO

1ª

IMPORTES POR ANUALIDAD

	2023	2024	2025	2026	2027
IMPORTE MÁXIMO SUBVENCIONABLE	5.400,92 €	5.400,92 €	5.400,92 €	5.400,92 €	5.400,92 €
IMPORTE MEDIO DE TRANSFERENCIA (€/ha)	319,58 €	319,58 €	319,58 €	319,58 €	319,58 €

RESUMEN DE UNIDADES

Cód	GRUPO DE PAGO	Sup. Dec. Admisible (ha)	Sup. Comprometida (ha)	Sup. ajustada compromiso (1) (ha)	% sobredec.	Sup. Propuesta (ha)	Importe Declarado	Importe Topado	Importe Propuesto	Importe tras sobredec.
432	FRUTALES SECANO	3,81		3,81	0,00	3,81	823,87	823,87	823,87	823,87
433	FRUTALES REGADÍO	13,09		13,09	0,00	13,09	4.577,05	4.577,05	4.577,05	4.577,05
TOTAL		16,90	16,90	16,90		16,90	5.400,92	5.400,92	5.400,92	5.400,92

APLICACIÓN DE REDUCCIONES Y PENALIZACIONES

GRUPO DE PAGO	Importe Calculado	Importe prereduc.	Criterios de subvencionabilidad y compromisos			Omisión declaración	Condicionalidad	IMPORTE (Euros)	
			Presentación tardía	Presentación	Presentación			PROPUESTO	PROPUESTO
FRUTALES REGADÍO	4.577,05	4.577,05	0,00	0,00	0,00	0,00	0,00	4.577,05	
FRUTALES SECANO	823,87	823,87	0,00	0,00	0,00	0,00	0,00	823,87	
TOTAL	5.400,92	5.400,92						5.400,92	

RESUMEN DE PAGOS

PROPUESTO	IMPORTE (Euros)			
	PROPUESTO	FEADER (Eje 2)	MAPA	CAPADR
PROPUESTO	5.400,92	4.590,78	529,83	280,31

RECINTOS PROPUESTOS

REF.	REFERENCIA SIGPAC	CULTIVO	DESCRIPCIÓN CULTIVO	S/R	G.PAGO	PEND. MEDIA (%)	SUP. DEC. ADMISIBLE (ha)	SUP. COMPROM. (ha)	SUP. AJUSTADA COMPR.(1) (ha)	SUP. CONV. SIGPAC (ha)	SUP. CERTIF. (ha)	SUP. CAMPO (ha)	SUP. CAMPO DECLARADO (ha)	SUP. DEC. REDUCIDA (ha)	SUP. PROPUESTA (ha)
170000005837112	18-167-008-00236-002	104020	ALMENDROS-GUARA	S	432	7,20	0,72	0,72	0,72		0,72			0,72	0,72
170000005837113	18-167-020-00078-002	104020	ALMENDROS-GUARA	S	432	3,80	1,51	1,51	1,51		1,51			1,51	1,51
170000005837114	18-167-020-00080-004	104020	ALMENDROS-GUARA	S	432	3,30	1,58	1,58	1,58		1,58			1,58	1,58
170000005837115	18-167-008-00375-008	104020	ALMENDROS-GUARA	R	433	10,30	8,58	8,58	8,58		8,58			8,58	8,58
170000005837116	18-167-008-00376-002	104020	ALMENDROS-GUARA	R	433	10,00	4,51	4,51	4,51		4,51			4,51	4,51

(1) Superficie declarada admisible ajustada con la superficie comprometida.
(2) Factor de penalización valorando el alcance para el tipo de compromiso.

Puede verificar la integridad de una copia de este documento mediante la lectura del código QR adjunto o mediante el acceso a la dirección <https://ws050.juntadeandalucia.es/verificarFirma> indicando el código de VERIFICACIÓN

FIRMADO POR	JUAN JOSE SOLER GARCIA	FECHA	03/07/2024	
	ROCIO GUIJARRO MILLAN			
VERIFICACIÓN	Pk2jm6MP8Q4FQJJZRRTHBNMQA26B8	PÁGINA	2702/3256	



APELLIDOS Y NOMBRE / RAZÓN SOCIAL

RUBIO FERNANDEZ HILARIO JOSE

NIF

****6557*

EXPEDIENTE

1253573

ANUALIDAD DE PAGO

1ª

IMPORTES POR ANUALIDAD

	2023	2024	2025	2026	2027
IMPORTE MÁXIMO SUBVENCIONABLE	8.649,60 €	8.649,60 €	8.649,60 €	8.649,60 €	8.649,60 €
IMPORTE MEDIO DE TRANSFERENCIA (€/ha)	216,24 €	216,24 €	216,24 €	216,24 €	216,24 €

RESUMEN DE UNIDADES

Cód	GRUPO DE PAGO	Sup. Dec. Admisible (ha)	Sup. Comprometida (ha)	Sup. ajustada compromiso (I) (ha)	% sobredec.	Sup. Propuesta (ha)	Importe Declarado	Importe Topado	Importe Propuesto	Importe tras sobredec.
432	FRUTALES SECANO	62,52		40,00	0,00	40,00	8.649,60	8.649,60	8.649,60	8.649,60
TOTAL		62,52	40,00	40,00		40,00	8.649,60	8.649,60	8.649,60	8.649,60

APLICACIÓN DE REDUCCIONES Y PENALIZACIONES

GRUPO DE PAGO	Importe Calculado	Importe prerreduc.	Criterios de subvencionabilidad y compromisos	Presentación tardía	Omisión declaración	Condicionalidad	IMPORTE (Euros) PROPUESTO
FRUTALES SECANO	8.649,60	8.649,60	0,00	0,00	0,00	0,00	8.649,60
TOTAL	8.649,60	8.649,60					8.649,60

RESUMEN DE PAGOS

	IMPORTE (Euros)			
	PROPUESTO	FEADER (Eje 2)	MAPA	CAPADR
PROPUESTO	8.649,60	7.352,16	848,53	448,91

RECINTOS PROPUESTOS

REF.	REFERENCIA SIGPAC	CULTIVO	DESCRIPCIÓN CULTIVO	S/R	G.PAGO	PEND. MEDIA (%)	SUP. DEC. ADMISIBLE (ha)	SUP. COMPROM. (ha)	SUP. AJUSTADA COMPR.(I) (ha)	SUP. CONV. SIGPAC (ha)	SUP. CERTIE. (ha)	SUP. CAMPO (ha)	SUP. CAMPO DETER. CULT. DECLARADO (ha)	SUP. DEC. REDUCIDA (ha)	SUP. PROPUESTA (ha)
-928503	18-149-016-00390-010	104020	ALMENDROS-GUARA	S	432	7,40	0,03	0,03	0,03		0,03			0,03	0,03
5068085	04-063-035-00019-001	104020	ALMENDROS-GUARA	S	432	6,50	7,23	7,23	7,23		7,23			7,23	7,23
5068086	04-063-035-00019-004	104020	ALMENDROS-GUARA	S	432	6,50	5,11	5,11	5,11		5,11			5,11	5,11
5068102	04-063-035-00057-001	104020	ALMENDROS-GUARA	S	432	9,20	1,12	1,12	1,12		1,12			1,12	1,12
5068108	18-149-016-00390-002	104020	ALMENDROS-GUARA	S	432	2,80	21,25	21,25	21,25		21,25			21,25	21,25
5068114	18-149-016-00390-009	104020	ALMENDROS-GUARA	S	432	3,50	0,12	0,12	0,12		0,12			0,12	0,12
5262402	18-167-007-00212-001	104020	ALMENDROS-GUARA	S	432	2,20	2,00	1,98	1,98		2,00			1,98	1,98
5262403	18-167-007-00212-002	104020	ALMENDROS-GUARA	S	432	2,30	12,48	12,48	12,48		12,48			12,48	12,48
5262404	18-167-007-00167-001	104020	ALMENDROS-GUARA	S	432	2,50	13,18	13,18	13,18		13,18			13,18	13,18

INCIDENCIAS

INCIDENCIA DESCRIPCIÓN

4272 Verifica que las líneas de declaración de las Solicitudes Únicas no tienen solapes con la capa de Retroactividad Gráfica (ambas de la misma campaña) a nivel de expediente/línea de declaración gráfica de la solicitud.
 Ref:5262402 Recinto:18-167-007-00212-00001 Cultivo: - Agregado de la referencia del recinto.:0 Zona de la referencia del recinto.:0 Superficie solapada.:0,02 Id. Incid.:95946858

(1) Superficie declarada admisible ajustada con la superficie comprometida.
 (2) Factor de penalización valorando el alcance para el tipo de compromiso.

Puede verificar la integridad de una copia de este documento mediante la lectura del código QR adjunto o mediante el acceso a la dirección <https://ws050.juntadeandalucia.es/verificarFirma> indicando el código de VERIFICACIÓN

FIRMADO POR	JUAN JOSE SOLER GARCIA	FECHA	03/07/2024	
	ROCIO GUIJARRO MILLAN			
VERIFICACIÓN	Pk2jm6MP8Q4FQJJZRRTHBNMQA26B8	PÁGINA	2703/3256	



APELLIDOS Y NOMBRE / RAZÓN SOCIAL

RUBIO GARCIA RAMON

NIF
****7066*

EXPEDIENTE
1019909

ANUALIDAD DE PAGO

1ª

IMPORTE POR ANUALIDAD

	2023	2024	2025	2026	2027
IMPORTE MÁXIMO SUBVENCIONABLE	2.522,69 €	2.522,69 €	2.522,69 €	2.522,69 €	2.522,69 €
IMPORTE MEDIO DE TRANSFERENCIA (€/ha)	227,68 €	227,68 €	227,68 €	227,68 €	227,68 €

RESUMEN DE UNIDADES

Cód	GRUPO DE PAGO	Sup. Dec. Admisible (ha)	Sup. Comprometida (ha)	Sup. ajustada compromiso (1) (ha)	% sobredec.	Sup. Propuesta (ha)	Importe Declarado	Importe Topado	Importe Propuesto	Importe tras sobredec.
432	FRUTALES SECANO	10,13		10,13	0,00	10,13	2.190,51	2.190,51	2.190,51	2.190,51
433	FRUTALES REGADÍO	0,95		0,95	0,00	0,95	332,18	332,18	332,18	332,18
TOTAL		11,08	11,08	11,08		11,08	2.522,69	2.522,69	2.522,69	2.522,69

APLICACIÓN DE REDUCCIONES Y PENALIZACIONES

GRUPO DE PAGO	Importe Calculado	Importe prereduc.	Criterios de subvencionabilidad y compromisos	Presentación tardía	Omisión declaración	Condicionalidad	IMPORTE (Euros) PROPUESTO
FRUTALES REGADÍO	332,18	332,18	0,00	0,00	0,00	0,00	332,18
FRUTALES SECANO	2.190,51	2.190,51	0,00	0,00	0,00	0,00	2.190,51
TOTAL	2.522,69	2.522,69					2.522,69

RESUMEN DE PAGOS

	IMPORTE (Euros)			
	PROPUESTO	FEADER (Eje 2)	MAPA	CAPADR
PROPUESTO	2.522,69	2.144,28	247,48	130,93

RECINTOS PROPUESTOS

REF.	REFERENCIA SIGPAC	CULTIVO DESCRIPCIÓN CULTIVO	S/R G.PAGO	PEND. MEDIA (%)	SUP. DEC. ADMISIBLE (ha)	SUP. COMPROM. (ha)	SUP. AJUSTADA COMPROM. (1) (ha)	SUP. CONV. SIGPAC (ha)	SUP. CERTIF. (ha)	SUP. CAMPO (ha)	SUP. CAMPO DETER. CULT. DECLARADO (ha)	SUP. DEC. REDUCIDA (ha)	SUP. PROPUESTA (ha)
1700000005223510	18-087-002-00354-001	104024 ALMENDROS-MARCONA	S	432	6,40	3,91	3,91	3,91	3,91			3,91	3,91
1700000005223511	18-087-005-00167-002	104043 ALMENDROS-VAIRO	S	432	9,40	3,88	3,88	3,88	3,88			3,88	3,88
1700000005223512	18-087-005-00347-001	104043 ALMENDROS-VAIRO	S	432	21,70	1,83	1,83	1,83	1,83			1,83	1,83
1700000005223514	18-087-002-00563-001	104057 ALMENDROS-AVIJOR	S	432	19,10	0,51	0,51	0,51	0,51			0,51	0,51
1700000005223513	18-087-002-00563-002	104057 ALMENDROS-AVIJOR	R	433	11,40	0,95	0,95	0,95	0,95			0,95	0,95

(1) Superficie declarada admisible ajustada con la superficie comprometida.

(2) Factor de penalización valorando el alcance para el tipo de compromiso.

Puede verificar la integridad de una copia de este documento mediante la lectura del código QR adjunto o mediante el acceso a la dirección <https://ws050.juntadeandalucia.es/verificarFirma> indicando el código de VERIFICACIÓN

FIRMADO POR	JUAN JOSE SOLER GARCIA	FECHA	03/07/2024	
	ROCIO GUIJARRO MILLAN			
VERIFICACIÓN	Pk2jm6MP8Q4FQJJZRRTHBNMQA26B8	PÁGINA	2704/3256	



APELLIDOS Y NOMBRE / RAZÓN SOCIAL

RUBIO GONZALEZ ARACELI

NIF
****7421*

EXPEDIENTE
1228808

ANUALIDAD DE PAGO
1ª

IMPORTE POR ANUALIDAD

	2023	2024	2025	2026	2027
IMPORTE MÁXIMO SUBVENCIONABLE	1.918,05 €	1.918,05 €	1.918,05 €	1.918,05 €	1.918,05 €
IMPORTE MEDIO DE TRANSFERENCIA (€/ha)	216,24 €	216,24 €	216,24 €	216,24 €	216,24 €

RESUMEN DE UNIDADES

Cód	GRUPO DE PAGO	Sup. Dec. Admisible (ha)	Sup. Comprometida (ha)	Sup. ajustada compromiso (I) (ha)	% sobredec.	Sup. Propuesta (ha)	Importe Declarado	Importe Topado	Importe Propuesto	Importe tras sobredec.
432	FRUTALES SECANO	8,87		8,87	0,00	8,87	1.918,05	1.918,05	1.918,05	1.918,05
TOTAL		8,87	8,87	8,87		8,87	1.918,05	1.918,05	1.918,05	1.918,05

APLICACIÓN DE REDUCCIONES Y PENALIZACIONES

GRUPO DE PAGO	Importe Calculado	Importe prereduc.	Criterios de subvencionabilidad y compromisos	Presentación tardía	Omisión declaración	Condicionabilidad	IMPORTE (Euros) PROPUESTO
FRUTALES SECANO	1.918,05	1.918,05	0,00	0,00	0,00	0,00	1.918,05
TOTAL	1.918,05	1.918,05					1.918,05

RESUMEN DE PAGOS

	IMPORTE (Euros)			
	PROPUESTO	FEADER (Eje 2)	MAPA	CAPADR
PROPUESTO	1.918,05	1.630,34	188,16	99,55

RECINTOS PROPUESTOS

REF.	REFERENCIA SIGPAC	CULTIVO	DESCRIPCIÓN CULTIVO	S/R	G.PAGO	PEND. MEDIA (%)	SUP. DEC. ADMISIBLE (ha)	SUP. COMPROM. (ha)	SUP. AJUSTADA COMPR.(I) (ha)	SUP. CONV. SIGPAC (ha)	SUP. CERTIE. (ha)	SUP. CAMPO (ha)	SUP. CAMPO DETER. CULT. DECLARADO (ha)	SUP. DEC. REDUCIDA (ha)	SUP. PROPUESTA (ha)
170000002788349	18-167-008-00020-001	104020	ALMENDROS-GUARA	S	432	1,10	2,57	2,57	2,57		2,57			2,57	2,57
1700000002788350	18-167-008-00123-001	104020	ALMENDROS-GUARA	S	432	0,90	2,55	2,55	2,55		2,55			2,55	2,55
1700000002788351	18-167-026-00147-002	104007	ALMENDROS-COMUNA	S	432	1,70	1,84	1,84	1,84		1,84			1,84	1,84
1700000002788352	18-167-025-00519-001	104007	ALMENDROS-COMUNA	S	432	3,40	0,58	0,58	0,58		0,58			0,58	0,58
1700000002788353	18-167-008-00104-001	104020	ALMENDROS-GUARA	S	432	1,10	1,33	1,33	1,33		1,33			1,33	1,33

(1) Superficie declarada admisible ajustada con la superficie comprometida.
(2) Factor de penalización valorando el alcance para el tipo de compromiso.

Puede verificar la integridad de una copia de este documento mediante la lectura del código QR adjunto o mediante el acceso a la dirección <https://ws050.juntadeandalucia.es/verificarFirma> indicando el código de VERIFICACIÓN

FIRMADO POR	JUAN JOSE SOLER GARCIA	FECHA	03/07/2024	
	ROCIO GUIJARRO MILLAN			
VERIFICACIÓN	Pk2jm6MP8Q4FQJJZRRTHBNMQA26B8	PÁGINA	2705/3256	



APELLIDOS Y NOMBRE / RAZÓN SOCIAL

RUBIO LAPAZ DOLORES

NIF

****6814*

EXPEDIENTE

1174021

ANUALIDAD DE PAGO

1ª

IMPORTE POR ANUALIDAD

	2023	2024	2025	2026	2027
IMPORTE MÁXIMO SUBVENCIONABLE	10.530,50 €	10.530,50 €	10.530,50 €	10.530,50 €	10.530,50 €
IMPORTE MEDIO DE TRANSFERENCIA (€/ha)	139,57 €	139,57 €	139,57 €	139,57 €	139,57 €

RESUMEN DE UNIDADES

Cód	GRUPO DE PAGO	Sup. Dec. Admisible (ha)	Sup. Comprometida (ha)	Sup. ajustada compromiso (1) (ha)	% sobredec.	Sup. Propuesta (ha)	Importe Declarado	Importe Topado	Importe Propuesto	Importe tras sobredec.
426	HERBÁCEOS	69,68		69,66	0,00	69,66	10.530,50	10.530,50	10.530,50	10.530,50
434	HERBÁCEOS NO ELEGIBLES	5,79		5,79	0,00	5,79	0,00	0,00	0,00	0,00
TOTAL		75,47	75,45	75,45		75,45	10.530,50	10.530,50	10.530,50	10.530,50

APLICACIÓN DE REDUCCIONES Y PENALIZACIONES

GRUPO DE PAGO	Importe Calculado	Importe prereduc.	Criterios de subvencionabilidad y compromisos	Presentación tardía	Omisión declaración	Condicionalidad	IMPORTE (Euros) PROPUESTO
HERBÁCEOS	10.530,50	10.530,50	0,00	0,00	0,00	0,00	10.530,50
HERBÁCEOS NO ELEGIBLES	0,00	0,00	0,00	0,00	0,00	0,00	0,00
TOTAL	10.530,50	10.530,50					10.530,50

RESUMEN DE PAGOS

	IMPORTE (Euros)			
	PROPUESTO	FEADER (Eje 2)	MAPA	CAPADR
PROPUESTO	10.530,50	8.950,93	1.033,04	546,53

RECINTOS PROPUESTOS

REF.	REFERENCIA SIGPAC	CULTIVO DESCRIPCIÓN CULTIVO	S/R G.PAGO	PEND. MEDIA (%)	SUP. DEC. ADMISIBLE (ha)	SUP. COMPROM. (ha)	SUP. AJUSTADA COMPR.(1) (ha)	SUP. CONV. SIGPAC (ha)	SUP. CERTIF. (ha)	SUP. CAMPO (ha)	SUP. CAMPO DETER. CULT. DECLARADO (ha)	SUP. DEC. REDUCIDA (ha)	SUP. PROPUESTA (ha)
170000004784655	18-167-004-00004-001	8000 AVENA-SIN VARIEDAD	S 426	1,60	2,40	2,40	2,40	2,40	2,40	2,40	2,40	2,40	2,40
170000004784656	18-167-007-00001-001	40000 GUI SANTES-SIN VARIEDAD	S 426	1,00	7,41	7,39	7,39	7,39	7,41	7,41	7,39	7,39	7,39
170000004784657	18-167-008-00367-001	8000 AVENA-SIN VARIEDAD	S 426	3,80	1,89	1,89	1,89	1,89	1,89	1,89	1,89	1,89	1,89
170000004784658	18-167-008-00066-001	5000 CEBADA-SIN VARIEDAD	S 426	1,00	4,48	4,48	4,48	4,48	4,48	4,48	4,48	4,48	4,48
170000004784659	18-167-008-00095-001	8000 AVENA-SIN VARIEDAD	S 426	1,10	2,89	2,89	2,89	2,89	2,89	2,89	2,89	2,89	2,89
170000004784662	18-167-007-00060-001	8000 AVENA-SIN VARIEDAD	S 426	2,40	2,10	2,10	2,10	2,10	2,10	2,10	2,10	2,10	2,10
170000004784664	18-167-504-00052-001	5000 CEBADA-SIN VARIEDAD	S 426	0,70	9,69	9,69	9,69	9,69	9,69	9,69	9,69	9,69	9,69
170000004784671	18-167-008-00172-001	5000 CEBADA-SIN VARIEDAD	S 426	0,70	4,40	4,40	4,40	4,40	4,40	4,40	4,40	4,40	4,40
170000004784672	18-167-008-00086-001	8000 AVENA-SIN VARIEDAD	S 426	1,10	2,51	2,51	2,51	2,51	2,51	2,51	2,51	2,51	2,51
170000004784674	18-167-005-00387-001	5000 CEBADA-SIN VARIEDAD	S 426	1,70	5,50	5,50	5,50	5,50	5,50	5,50	5,50	5,50	5,50
170000004784675	18-167-007-00052-001	5000 CEBADA-SIN VARIEDAD	S 426	1,80	4,45	4,45	4,45	4,45	4,45	4,45	4,45	4,45	4,45
170000004784676	18-167-007-00048-001	5000 CEBADA-SIN VARIEDAD	S 426	2,40	0,10	0,10	0,10	0,10	0,10	0,10	0,10	0,10	0,10
170000004784677	18-167-007-00061-002	8000 AVENA-SIN VARIEDAD	S 426	3,80	0,12	0,12	0,12	0,12	0,12	0,12	0,12	0,12	0,12
170000004784680	18-167-006-00014-003	8000 AVENA-SIN VARIEDAD	S 426	6,70	8,23	8,23	8,23	8,23	8,23	8,23	8,23	8,23	8,23
170000004784681	18-167-006-00014-002	8000 AVENA-SIN VARIEDAD	S 426	4,20	3,86	3,86	3,86	3,86	3,86	3,86	3,86	3,86	3,86
170000004784682	18-167-005-00232-001	53000 YEROS-SIN VARIEDAD	S 426	1,60	2,90	2,90	2,90	2,90	2,90	2,90	2,90	2,90	2,90
170000004784684	18-167-007-00059-001	8000 AVENA-SIN VARIEDAD	S 426	2,10	1,58	1,58	1,58	1,58	1,58	1,58	1,58	1,58	1,58
170000004784685	18-167-007-00041-002	8000 AVENA-SIN VARIEDAD	S 426	7,90	2,60	2,60	2,60	2,60	2,60	2,60	2,60	2,60	2,60
170000004784686	18-167-007-00007-002	53000 YEROS-SIN VARIEDAD	S 426	1,30	0,65	0,65	0,65	0,65	0,65	0,65	0,65	0,65	0,65
170000004784687	18-167-007-00061-001	8000 AVENA-SIN VARIEDAD	S 426	3,50	0,35	0,35	0,35	0,35	0,35	0,35	0,35	0,35	0,35
170000004784688	18-167-007-00007-001	53000 YEROS-SIN VARIEDAD	S 426	1,30	1,57	1,57	1,57	1,57	1,57	1,57	1,57	1,57	1,57
170000004784683	18-167-004-00014-001	20000 BARBECHO TRADICIONAL-SIN VARIEDAD	S 434	4,40	5,79	5,79	5,79	5,79	5,79	5,79	5,79	5,79	5,79

INCIDENCIAS

INCIDENCIA DESCRIPCIÓN

4272 Verifica que las líneas de declaración de las Solicitudes Únicas no tienen solapes con la capa de Retroactividad Gráfica (ambas de la misma campaña) a nivel de expediente/línea de declaración gráfica de la solicitud.
 Ref:170000004784656 Recinto:18-167-007-00001-00001 Cultivo: - Agregado de la referencia del recinto.:0 Zona de la referencia del recinto.:0 Superficie solapada.:0,02 Id. Incid.:95941631

(1) Superficie declarada admisible ajustada con la superficie comprometida.
 (2) Factor de penalización valorando el alcance para el tipo de compromiso.

Puede verificar la integridad de una copia de este documento mediante la lectura del código QR adjunto o mediante el acceso a la dirección https://ws050.juntadeandalucia.es/verificarFirma indicando el código de VERIFICACIÓN					
FIRMADO POR	JUAN JOSE SOLER GARCIA		FECHA		03/07/2024
	ROCIO GUIJARRO MILLAN				
VERIFICACIÓN	Pk2jm6MP8Q4FQJJZRRTHBNBMA26B8		PÁGINA		2706/3256



APELLIDOS Y NOMBRE / RAZÓN SOCIAL

RUBIO LLORENTE LUISA

NIF
***7247*

EXPEDIENTE
1118171

ANUALIDAD DE PAGO
1ª

IMPORTE POR ANUALIDAD

	2023	2024	2025	2026	2027
IMPORTE MÁXIMO SUBVENCIONABLE	717,92 €	717,92 €	717,92 €	717,92 €	717,92 €
IMPORTE MEDIO DE TRANSFERENCIA (€/ha)	216,24 €	216,24 €	216,24 €	216,24 €	216,24 €

RESUMEN DE UNIDADES

Cód	GRUPO DE PAGO	Sup. Dec. Admisible (ha)	Sup. Comprometida (ha)	Sup. ajustada compromiso (1) (ha)	% sobredec.	Sup. Propuesta (ha)	Importe Declarado	Importe Topado	Importe Propuesto	Importe tras sobredec.
432	FRUTALES SECANO	3,32		3,32	0,00	3,32	717,92	717,92	717,92	717,92
TOTAL		3,32	3,32	3,32		3,32	717,92	717,92	717,92	717,92

APLICACIÓN DE REDUCCIONES Y PENALIZACIONES

GRUPO DE PAGO	Importe Calculado	Importe prereduc.	Criterios de subvencionabilidad y compromisos	Presentación tardía	Omisión declaración	Condicionalidad	IMPORTE (Euros) PROPUESTO
FRUTALES SECANO	717,92	717,92	0,00	0,00	0,00	0,00	717,92
TOTAL	717,92	717,92					717,92

RESUMEN DE PAGOS

PROPUESTO	IMPORTE (Euros)			
	PROPUESTO	FEADER (Eje 2)	MAPA	CAPADR
PROPUESTO	717,92	610,23	70,43	37,26

RECINTOS PROPUESTOS

REF.	REFERENCIA SIGPAC	CULTIVO	DESCRIPCIÓN CULTIVO	S/R	G.PAGO	PEND. MEDIA (%)	SUP. DEC. ADMISIBLE (ha)	SUP. COMPROM. (ha)	SUP. AJUSTADA COMPR.(1) (ha)	SUP. CONV. SIGPAC (ha)	SUP. CERTIE (ha)	SUP. CAMPO (ha)	SUP. CAMPO DETER. CULT. DECLARADO (ha)	SUP. DEC. REDUCIDA (ha)	SUP. PROPUESTA (ha)
1700000004435753	18-024-037-00039-001	104014	ALMENDROS-FERRAGNES	S	432	9,90	2,68	2,68	2,68		2,68			2,68	2,68
1700000004435754	18-024-037-00040-001	104014	ALMENDROS-FERRAGNES	S	432	8,60	0,35	0,35	0,35		0,35			0,35	0,35
1700000004435755	18-024-037-00041-001	104014	ALMENDROS-FERRAGNES	S	432	9,60	0,29	0,29	0,29		0,29			0,29	0,29

(1) Superficie declarada admisible ajustada con la superficie comprometida.

(2) Factor de penalización valorando el alcance para el tipo de compromiso.

Puede verificar la integridad de una copia de este documento mediante la lectura del código QR adjunto o mediante el acceso a la dirección <https://ws050.juntadeandalucia.es/verificarFirma> indicando el código de VERIFICACIÓN

FIRMADO POR	JUAN JOSE SOLER GARCIA	FECHA	03/07/2024	
	ROCIO GUIJARRO MILLAN			
VERIFICACIÓN	Pk2jm6MP8Q4FQJJZRRTHBNMQA26B8	PÁGINA	2707/3256	



APELLIDOS Y NOMBRE / RAZÓN SOCIAL

RUBIO MARIN JUAN MANUEL

NIF
****8191*

EXPEDIENTE
1045494

ANUALIDAD DE PAGO

1ª

IMPORTE POR ANUALIDAD

	2023	2024	2025	2026	2027
IMPORTE MÁXIMO SUBVENCIONABLE	3.057,63 €	3.057,63 €	3.057,63 €	3.057,63 €	3.057,63 €
IMPORTE MEDIO DE TRANSFERENCIA (€/ha)	216,24 €	216,24 €	216,24 €	216,24 €	216,24 €

RESUMEN DE UNIDADES

Cód	GRUPO DE PAGO	Sup. Dec. Admisible (ha)	Sup. Comprometida (ha)	Sup. ajustada compromiso (1) (ha)	% sobredec.	Sup. Propuesta (ha)	Importe Declarado	Importe Topado	Importe Propuesto	Importe tras sobredec.
432	FRUTALES SECANO	14,14		14,14	0,00	14,14	3.057,63	3.057,63	3.057,63	3.057,63
TOTAL		14,14	14,14	14,14		14,14	3.057,63	3.057,63	3.057,63	3.057,63

APLICACIÓN DE REDUCCIONES Y PENALIZACIONES

GRUPO DE PAGO	Importe Calculado	Importe prerreduc.	Criterios de subvencionabilidad y compromisos	Presentación tardía	Omisión declaración	Condicionalidad	IMPORTE (Euros) PROPUESTO
FRUTALES SECANO	3.057,63	3.057,63	0,00	0,00	0,00	0,00	3.057,63
TOTAL	3.057,63	3.057,63					3.057,63

RESUMEN DE PAGOS

	IMPORTE (Euros)			
	PROPUESTO	FEADER (Eje 2)	MAPA	CAPADR
PROPUESTO	3.057,63	2.598,99	299,95	158,69

RECINTOS PROPUESTOS

REF.	REFERENCIA SIGPAC	CULTIVO	DESCRIPCIÓN CULTIVO	S/R	G.PAGO	PEND. MEDIA (2)	SUP. DEC. ADMISIBLE (ha)	SUP. COMPROM. (ha)	SUP. AJUSTADA COMPROM. (1) (ha)	SUP. CONV. SIGPAC (ha)	SUP. CERTIF. (ha)	SUP. CAMPO (ha)	SUP. CAMPO DETER. CULT. DECLARADO (ha)	SUP. DEC. REDUCIDA (ha)	SUP. PROPUESTA (ha)
-922749	18-040-019-00075-001	104007	ALMENDROS-COMUNA	S	432	7,40	3,43	3,43	3,43		3,43			3,43	3,43
-453626	18-040-019-00074-002	104057	ALMENDROS-AVIJOR	S	432	10,40	2,66	2,66	2,66		2,66			2,66	2,66
-39456	18-040-019-00053-001	104020	ALMENDROS-GUARA	S	432	8,20	4,19	4,19	4,19		4,19			4,19	4,19
170000005168656	18-040-019-00051-001	104057	ALMENDROS-AVIJOR	S	432	6,50	3,76	3,76	3,76		3,76			3,76	3,76
170000005168657	18-040-019-00074-003	104007	ALMENDROS-COMUNA	S	432	10,10	0,10	0,10	0,10		0,10			0,10	0,10

INCIDENCIAS

INCIDENCIA DESCRIPCIÓN

- 100405 Recinto solicitado para la Operación de Mantenimiento, cuando según su fecha de inscripción en un organismo de control autorizado para la producción ecológica en Andalucía, le corresponde la Operación de Conversión (Anexo I. Criterios de Subvencionabilidad. Orden 28 de marzo de 2023).
Ref:-698240 Recinto:18-040-019-00052-00001 Cultivo:104057 ALMENDROS-AVIJOR Secano
- 100421 Recinto declarado por error para una operación de la 6503, que se ha corregido de oficio marcando la operación correcta, de acuerdo con la fecha de inscripción del recinto en la producción ecológica.
Ref:-39456 Recinto:18-040-019-00053-00001 Cultivo:104020 ALMENDROS-GUARA Secano
Ref:-453626 Recinto:18-040-019-00074-00002 Cultivo:104057 ALMENDROS-AVIJOR Secano
- 100422 Recinto declarado por error para una operación de la 6503, que se ha corregido de oficio desmarcando la operación incorrecta, de acuerdo con la fecha de inscripción del recinto en la producción ecológica.
Ref:-698240 Recinto:18-040-019-00052-00001 Cultivo:104057 ALMENDROS-AVIJOR Secano
- 100424 Solicita recinto que no está comprometido para la operación.
Ref:-698240 Recinto:18-040-019-00052-00001 Cultivo:104057 ALMENDROS-AVIJOR Secano

(1) Superficie declarada admisible ajustada con la superficie comprometida.
(2) Factor de penalización valorando el alcance para el tipo de compromiso.

Puede verificar la integridad de una copia de este documento mediante la lectura del código QR adjunto o mediante el acceso a la dirección <https://ws050.juntadeandalucia.es/verificarFirma> indicando el código de VERIFICACIÓN

FIRMADO POR	JUAN JOSE SOLER GARCIA	FECHA	03/07/2024	
	ROCIO GUIJARRO MILLAN			
VERIFICACIÓN	Pk2jm6MP8Q4FQJJZRRTHBNMQA26B8	PÁGINA	2708/3256	



<u>APELLIDOS Y NOMBRE / RAZÓN SOCIAL</u>	<u>NIF</u>	<u>EXPEDIENTE</u>	<u>ANUALIDAD DE PAGO</u>		
RUBIO MARTINEZ CALIXTO	***4799*	1199722	1ª		
<u>IMPORTE POR ANUALIDAD</u>					
	2023	2024	2025	2026	2027
IMPORTE MÁXIMO SUBVENCIONABLE	17.781,41 €	17.781,41 €	17.781,41 €	17.781,41 €	17.781,41 €
IMPORTE MEDIO DE TRANSFERENCIA (€/ha)	308,97 €	308,97 €	308,97 €	308,97 €	308,97 €

<u>RESUMEN DE UNIDADES</u>										
<u>Cód</u>	<u>GRUPO DE PAGO</u>	<u>Sup. Dec. Admisible (ha)</u>	<u>Sup. Comprometida (ha)</u>	<u>Sup. ajustada compromiso (I) (ha)</u>	<u>% sobredec.</u>	<u>Sup. Propuesta (ha)</u>	<u>Importe Declarado</u>	<u>Importe Topado</u>	<u>Importe Propuesto</u>	<u>Importe tras sobredec.</u>
432	FRUTALES SECANO	17,55		17,55	0,00	17,55	3.795,01	3.795,01	3.795,01	3.795,01
433	FRUTALES REGADÍO	40,28		40,00	0,00	40,00	13.986,40	13.986,40	13.986,40	13.986,40
TOTAL		57,83	57,55	57,55		57,55	17.781,41	17.781,41	17.781,41	17.781,41

<u>APLICACIÓN DE REDUCCIONES Y PENALIZACIONES</u>							<u>IMPORTE (Euros)</u>	
<u>GRUPO DE PAGO</u>	<u>Importe Calculado</u>	<u>Importe prereduc.</u>	<u>Criterios de subvencionabilidad y compromisos</u>	<u>Presentación tardía</u>	<u>Omisión declaración</u>	<u>Condicionalidad</u>	<u>PROPUESTO</u>	
FRUTALES REGADÍO	13.986,40	13.986,40	0,00	0,00	0,00	0,00	13.986,40	
FRUTALES SECANO	3.795,01	3.795,01	0,00	0,00	0,00	0,00	3.795,01	
TOTAL	17.781,41	17.781,41					17.781,41	

<u>RESUMEN DE PAGOS</u>					<u>IMPORTE (Euros)</u>				
					<u>PROPUESTO</u>	<u>FEADER (Eje 2)</u>	<u>MAPA</u>	<u>CAPADR</u>	
					PROPUESTO	17.781,41	15.114,20	1.744,36	922,85

<u>RECINTOS PROPUESTOS</u>													
<u>REF.</u>	<u>REFERENCIA SIGPAC</u>	<u>CULTIVO DESCRIPCIÓN CULTIVO</u>	<u>S/R G.PAGO</u>	<u>PEND. MEDIA (%)</u>	<u>SUP. DEC. ADMISIBLE (ha)</u>	<u>SUP. COMPROM. (ha)</u>	<u>SUP. AJUSTADA COMPR.(I) (ha)</u>	<u>SUP. CONV. SIGPAC (ha)</u>	<u>SUP. CERTIF. (ha)</u>	<u>SUP. CAMPO (ha)</u>	<u>SUP. CAMPO DETER. CULT. DECLARADO (ha)</u>	<u>SUP. DEC. REDUCIDA (ha)</u>	<u>SUP. PROPUESTA (ha)</u>
170000005835413	18-167-005-00229-001	104020 ALMENDROS-GUARA	S	432	1,00	0,83	0,83	0,83	0,83			0,83	0,83
170000005835418	18-167-007-00065-001	104020 ALMENDROS-GUARA	S	432	3,20	5,04	5,04	5,04	5,04			5,04	5,04
170000005835419	18-167-006-00078-003	104020 ALMENDROS-GUARA	S	432	3,30	3,15	3,15	3,15	3,15			3,15	3,15
170000005835420	18-167-006-00078-002	104020 ALMENDROS-GUARA	S	432	5,30	7,77	7,77	7,77	7,77			7,77	7,77
170000005835421	18-167-006-00030-001	104020 ALMENDROS-GUARA	S	432	7,40	0,76	0,76	0,76	0,76			0,76	0,76
170000005835415	18-167-008-00374-015	104020 ALMENDROS-GUARA	R	433	5,40	0,18	0,18	0,18	0,18			0,18	0,18
170000005835414	18-167-008-00372-005	104020 ALMENDROS-GUARA	R	433	6,20	4,72	4,72	4,72	4,72			4,72	4,72
170000005835415	18-167-008-00374-014	104020 ALMENDROS-GUARA	R	433	6,50	4,08	4,08	4,08	4,08			4,08	4,08
170000005835416	18-167-008-00371-001	104020 ALMENDROS-GUARA	R	433	3,90	3,62	3,62	3,62	3,62			3,62	3,62
170000005835417	18-167-008-00372-004	104020 ALMENDROS-GUARA	R	433	4,00	27,68	27,65	27,65	27,68			27,65	27,65

INCIDENCIAS

INCIDENCIA DESCRIPCIÓN

4272 Verifica que las líneas de declaración de las Solicitudes Únicas no tienen solapes con la capa de Retroactividad Gráfica (ambas de la misma campaña) a nivel de expediente/línea de declaración gráfica de la solicitud.
 Ref:170000005835417 Recinto:18-167-008-00372-00004 Cultivo: - Agregado de la referencia del recinto.:0 Zona de la referencia del recinto.:0 Superficie solapada.:0,03 Id. Incid.:95942625

(1) Superficie declarada admisible ajustada con la superficie comprometida.
 (2) Factor de penalización valorando el alcance para el tipo de compromiso.

Puede verificar la integridad de una copia de este documento mediante la lectura del código QR adjunto o mediante el acceso a la dirección https://ws050.juntadeandalucia.es/verificarFirma indicando el código de VERIFICACIÓN					
FIRMADO POR	JUAN JOSE SOLER GARCIA		FECHA		03/07/2024
	ROCIO GUIJARRO MILLAN				
VERIFICACIÓN	Pk2jm6MP8Q4FQJJZRRTHBNMQA26B8		PÁGINA		2709/3256



APELLIDOS Y NOMBRE / RAZÓN SOCIAL

RUBIO MARTINEZ JOSE MANUEL

NIF

****1913*

EXPEDIENTE

1168790

ANUALIDAD DE PAGO

1ª

IMPORTE POR ANUALIDAD

	2023	2024	2025	2026	2027
IMPORTE MÁXIMO SUBVENCIONABLE	8.649,60 €	8.649,60 €	8.649,60 €	8.649,60 €	8.649,60 €
IMPORTE MEDIO DE TRANSFERENCIA (€/ha)	216,24 €	216,24 €	216,24 €	216,24 €	216,24 €

RESUMEN DE UNIDADES

Cód	GRUPO DE PAGO	Sup. Dec. Admisible (ha)	Sup. Comprometida (ha)	Sup. ajustada compromiso (I) (ha)	% sobredec.	Sup. Propuesta (ha)	Importe Declarado	Importe Topado	Importe Propuesto	Importe tras sobredec.
432	FRUTALES SECANO	103,02		40,00	0,00	40,00	8.649,60	8.649,60	8.649,60	8.649,60
TOTAL		103,02	40,00	40,00		40,00	8.649,60	8.649,60	8.649,60	8.649,60

APLICACIÓN DE REDUCCIONES Y PENALIZACIONES

GRUPO DE PAGO	Importe Calculado	Importe prerreduc.	Criterios de subvencionabilidad y compromisos	Presentación tardía	Omisión declaración	Condicionalidad	IMPORTE (Euros) PROPUESTO
FRUTALES SECANO	8.649,60	8.649,60	0,00	0,00	0,00	0,00	8.649,60
TOTAL	8.649,60	8.649,60					8.649,60

RESUMEN DE PAGOS

	IMPORTE (Euros)			
	PROPUESTO	FEADER (Eje 2)	MAPA	CAPADR
PROPUESTO	8.649,60	7.352,16	848,53	448,91

RECINTOS PROPUESTOS

REF.	REFERENCIA SIGPAC	CULTIVO	DESCRIPCIÓN CULTIVO	S/R	G.PAGO	PEND. MEDIA (%)	SUP. DEC. ADMISIBLE (ha)	SUP. COMPROM. (ha)	SUP. AJUSTADA COMPROM. (I) (ha)	SUP. CONV. SIGPAC (ha)	SUP. CERTIE. (ha)	SUP. CAMPO (ha)	SUP. CAMPO DETER. CULT. DECLARADO (ha)	SUP. DEC. REDUCIDA (ha)	SUP. PROPUESTA (ha)
-1053388	18-149-016-00210-006	104020	ALMENDROS-GUARA	S	432	2,50	0,15	0,15	0,15		0,15			0,15	0,15
4162729	18-149-016-00212-005	104020	ALMENDROS-GUARA	S	432	2,20	12,20	12,20	12,20		12,20			12,20	12,20
4162732	18-149-016-00210-002	104020	ALMENDROS-GUARA	S	432	0,70	32,05	32,05	32,05		32,05			32,05	32,05
4162740	18-149-016-00393-001	104020	ALMENDROS-GUARA	S	432	1,30	36,38	36,38	36,38		36,38			36,38	36,38
4162742	18-149-016-00210-001	104020	ALMENDROS-GUARA	S	432	4,10	1,76	1,76	1,76		1,76			1,76	1,76
4162746	18-149-016-00211-001	104020	ALMENDROS-GUARA	S	432	1,10	2,97	2,97	2,97		2,97			2,97	2,97
4162756	18-149-016-00392-001	104020	ALMENDROS-GUARA	S	432	2,80	0,37	0,37	0,37		0,37			0,37	0,37
1700000005840685	18-167-020-00077-001	104020	ALMENDROS-GUARA	S	432	1,60	1,46	1,46	1,46		1,46			1,46	1,46
1700000005840686	18-167-020-00078-004	104020	ALMENDROS-GUARA	S	432	2,40	0,95	0,95	0,95		0,95			0,95	0,95
1700000005840687	18-167-020-00079-002	104020	ALMENDROS-GUARA	S	432	2,20	2,02	2,02	2,02		2,02			2,02	2,02
1700000005840688	18-167-020-00080-006	104020	ALMENDROS-GUARA	S	432	2,40	0,29	0,29	0,29		0,29			0,29	0,29
1700000005840689	18-167-020-00049-003	104020	ALMENDROS-GUARA	S	432	1,90	4,52	4,52	4,52		4,52			4,52	4,52
1700000005840690	18-167-020-00049-006	104020	ALMENDROS-GUARA	S	432	3,00	1,97	1,97	1,97		1,97			1,97	1,97
1700000005840691	18-167-020-00049-008	104020	ALMENDROS-GUARA	S	432	4,50	0,30	0,30	0,30		0,30			0,30	0,30
1700000005840692	18-167-020-00050-001	104020	ALMENDROS-GUARA	S	432	5,20	0,68	0,68	0,68		0,68			0,68	0,68
1700000005840693	18-167-005-00072-001	104020	ALMENDROS-GUARA	S	432	1,60	4,95	4,95	4,95		4,95			4,95	4,95

(1) Superficie declarada admisible ajustada con la superficie comprometida.
 (2) Factor de penalización valorando el alcance para el tipo de compromiso.

Puede verificar la integridad de una copia de este documento mediante la lectura del código QR adjunto o mediante el acceso a la dirección https://ws050.juntadeandalucia.es/verificarFirma indicando el código de VERIFICACIÓN					
FIRMADO POR	JUAN JOSE SOLER GARCIA		FECHA		03/07/2024
	ROCIO GUIJARRO MILLAN				
VERIFICACIÓN	Pk2jm6MP8Q4FQJJZRRTHBNMQA26B8		PÁGINA		2710/3256



<u>APELLIDOS Y NOMBRE / RAZÓN SOCIAL</u>	<u>NIF</u>	<u>EXPEDIENTE</u>	<u>ANUALIDAD DE PAGO</u>
RUEDA AMIGO FRANCISCO	****5592*	1139845	

RESUMEN DE PAGOS

PROPUESTO	<u>IMPORTE (Euros)</u>			
	<u>PROPUESTO</u>	<u>FEADER (Eje 2)</u>	<u>MAPA</u>	<u>CAPADR</u>
PROPUESTO	0,00	0,00	0,00	0,00

INCIDENCIAS

INCIDENCIA DESCRIPCIÓN

100401	Solicitante no inscrito en un organismo de control autorizado para la producción ecológica en Andalucía (Anexo I. Criterios de Subvencionabilidad. Orden 28 de marzo de 2023).
100402	Recinto solicitado no forma parte de ningún organismo de control autorizado para la producción ecológica en Andalucía o fecha de inscripción posterior al plazo establecido (Anexo I. Criterios de Subvencionabilidad. Orden 28 de marzo de 2023). Ref:1700000004785481 Recinto:18-104-027-00146-00001 Cultivo:101010 OLIVAR-PICUAL Secano Ref:1700000004785483 Recinto:18-104-046-00126-00001 Cultivo:101010 OLIVAR-PICUAL Secano Ref:1700000004785482 Recinto:18-104-046-00130-00001 Cultivo:101010 OLIVAR-PICUAL Secano Ref:1700000004785484 Recinto:18-104-046-00183-00001 Cultivo:101010 OLIVAR-PICUAL Secano
100424	Solicita recinto que no está comprometido para la operación. Ref:1700000004785481 Recinto:18-104-027-00146-00001 Cultivo:101010 OLIVAR-PICUAL Secano Ref:1700000004785483 Recinto:18-104-046-00126-00001 Cultivo:101010 OLIVAR-PICUAL Secano Ref:1700000004785482 Recinto:18-104-046-00130-00001 Cultivo:101010 OLIVAR-PICUAL Secano Ref:1700000004785484 Recinto:18-104-046-00183-00001 Cultivo:101010 OLIVAR-PICUAL Secano
101008	Expediente sin compromisos vigentes. Operación:6503.2

(1) Superficie declarada admisible ajustada con la superficie comprometida.
(2) Factor de penalización valorando el alcance para el tipo de compromiso.

Puede verificar la integridad de una copia de este documento mediante la lectura del código QR adjunto o mediante el acceso a la dirección https://ws050.juntadeandalucia.es/verificarFirma indicando el código de VERIFICACIÓN				
FIRMADO POR	JUAN JOSE SOLER GARCIA	FECHA	03/07/2024	
	ROCIO GUIJARRO MILLAN			
VERIFICACIÓN	Pk2jm6MP8Q4FQJJZRRTHBNMQA26B8	PÁGINA	2711/3256	



APELLIDOS Y NOMBRE / RAZÓN SOCIAL

RUEDA AMIGO JOSE MIGUEL

NIF
***9646*

EXPEDIENTE
1139810

ANUALIDAD DE PAGO

1ª

IMPORTE POR ANUALIDAD

	2023	2024	2025	2026	2027
IMPORTE MÁXIMO SUBVENCIONABLE	485,88 €	485,88 €	485,88 €	485,88 €	485,88 €
IMPORTE MEDIO DE TRANSFERENCIA (€/ha)	247,90 €	247,90 €	247,90 €	247,90 €	247,90 €

RESUMEN DE UNIDADES

Cód	GRUPO DE PAGO	Sup. Dec. Admisible (ha)	Sup. Comprometida (ha)	Sup. ajustada compromiso (1) (ha)	% sobredec.	Sup. Propuesta (ha)	Importe Declarado	Importe Topado	Importe Propuesto	Importe tras sobredec.
429	OLIVAR	1,96		1,96	0,00	1,96	485,88	485,88	485,88	485,88
TOTAL		1,96	1,96	1,96		1,96	485,88	485,88	485,88	485,88

APLICACIÓN DE REDUCCIONES Y PENALIZACIONES

GRUPO DE PAGO	Importe Calculado	Importe prereduc.	Criterios de subvencionabilidad y compromisos	Presentación tardía	Omisión declaración	Condicionalidad	IMPORTE (Euros) PROPUESTO
OLIVAR	485,88	485,88	0,00	0,00	0,00	0,00	485,88
TOTAL	485,88	485,88					485,88

RESUMEN DE PAGOS

	IMPORTE (Euros)		
	PROPUESTO	FEADER (Eje 2)	MAPA
PROPUESTO	485,88	413,00	47,66
			CAPADR 25,22

RECINTOS PROPUESTOS

REF.	REFERENCIA SIGPAC	CULTIVO	DESCRIPCIÓN CULTIVO	S/R	G.PAGO	PEND. MEDIA (%)	SUP. DEC. ADMISIBLE (ha)	SUP. COMPROM. (ha)	SUP. AJUSTADA COMPROM. (1) (ha)	SUP. CONV. SIGPAC (ha)	SUP. CERTIE. (ha)	SUP. CAMPO (ha)	SUP. CAMPO DETER. CULT. DECLARADO (ha)	SUP. DEC. REDUCIDA (ha)	SUP. PROPUESTA (ha)
1700000004785574	18-104-027-00144-001	101010	OLIVAR-PICUAL	S	429	34,80	1,44	1,44	1,44		1,44			1,44	1,44
1700000004785575	18-104-046-00128-001	101010	OLIVAR-PICUAL	S	429	16,30	0,52	0,52	0,52		0,52			0,52	0,52

(1) Superficie declarada admisible ajustada con la superficie comprometida.

(2) Factor de penalización valorando el alcance para el tipo de compromiso.

Puede verificar la integridad de una copia de este documento mediante la lectura del código QR adjunto o mediante el acceso a la dirección <https://ws050.juntadeandalucia.es/verificarFirma> indicando el código de VERIFICACIÓN

FIRMADO POR	JUAN JOSE SOLER GARCIA	FECHA	03/07/2024	
	ROCIO GUIJARRO MILLAN			
VERIFICACIÓN	Pk2jm6MP8Q4FQJJZRRTHBNMQA26B8	PÁGINA	2712/3256	



APELLIDOS Y NOMBRE / RAZÓN SOCIAL

NIF ****9529* **EXPEDIENTE** 1211623 **ANUALIDAD DE PAGO** 1ª

RUEDA ESPINAR MANUEL

IMPORTE POR ANUALIDAD

	2023	2024	2025	2026	2027
IMPORTE MÁXIMO SUBVENCIONABLE	4.060,99 €	4.060,99 €	4.060,99 €	4.060,99 €	4.060,99 €
IMPORTE MEDIO DE TRANSFERENCIA (€/ha)	216,24 €	216,24 €	216,24 €	216,24 €	216,24 €

RESUMEN DE UNIDADES

Cód	GRUPO DE PAGO	Sup. Dec. Admisible (ha)	Sup. Comprometida (ha)	Sup. ajustada compromiso (1) (ha)	% sobredec.	Sup. Propuesta (ha)	Importe Declarado	Importe Topado	Importe Propuesto	Importe tras sobredec.
432	FRUTALES SECANO	18,78		18,78	0,00	18,78	4.060,99	4.060,99	4.060,99	4.060,99
TOTAL		18,78	18,78	18,78		18,78	4.060,99	4.060,99	4.060,99	4.060,99

APLICACIÓN DE REDUCCIONES Y PENALIZACIONES

GRUPO DE PAGO	Importe Calculado	Importe prerreduc.	Criterios de subvencionabilidad y compromisos	Presentación tardía	Omisión declaración	Condicionalidad	IMPORTE (Euros) PROPUESTO
FRUTALES SECANO	4.060,99	4.060,99	0,00	0,00	0,00	0,00	4.060,99
TOTAL	4.060,99	4.060,99					4.060,99

RESUMEN DE PAGOS

	IMPORTE (Euros)			
	PROPUESTO	FEADER (Eje 2)	MAPA	CAPADR
PROPUESTO	4.060,99	3.451,84	398,38	210,77

RECINTOS PROPUESTOS

REF.	REFERENCIA SIGPAC	CULTIVO	DESCRIPCIÓN CULTIVO	S/R	G.PAGO	PEND. MEDIA (%)	SUP. DEC. ADMISIBLE (ha)	SUP. COMPROM. (ha)	SUP. AJUSTADA COMPROM. (1) (ha)	SUP. CONV. SIGPAC (ha)	SUP. CERTIE. (ha)	SUP. CAMPO (ha)	SUP. CAMPO DETER. CULT. DECLARADO (ha)	SUP. DEC. REDUCIDA (ha)	SUP. PROPUESTA (ha)
-1087394	18-139-008-00288-006	104007	ALMENDROS-COMUNA	S	432	4,60	0,55	0,55	0,55		0,55			0,55	0,55
-1087390	18-139-008-00287-006	104007	ALMENDROS-COMUNA	S	432	6,30	0,42	0,42	0,42		0,42			0,42	0,42
-567662	18-139-008-00152-006	104007	ALMENDROS-COMUNA	S	432	3,90	0,02	0,02	0,02		0,02			0,02	0,02
-567661	18-090-013-00060-003	104007	ALMENDROS-COMUNA	S	432	25,70	1,23	1,23	1,23		1,23			1,23	1,23
4646242	18-141-003-00030-001	104007	ALMENDROS-COMUNA	S	432	3,10	1,24	1,24	1,24		1,24			1,24	1,24
1700000006804175	18-139-008-00151-003	104007	ALMENDROS-COMUNA	S	432	11,70	0,66	0,66	0,66		0,66			0,66	0,66
1700000006804226	18-090-013-00112-004	104007	ALMENDROS-COMUNA	S	432	14,20	1,04	1,04	1,04		1,04			1,04	1,04
1700000006804227	18-141-007-00009-002	104007	ALMENDROS-COMUNA	S	432	17,40	0,41	0,41	0,41		0,41			0,41	0,41
1700000006804228	18-141-005-00048-001	104007	ALMENDROS-COMUNA	S	432	4,30	0,48	0,48	0,48		0,48			0,48	0,48
1700000006804229	18-155-012-00406-002	104007	ALMENDROS-COMUNA	S	432	13,20	2,26	2,26	2,26		2,26			2,26	2,26
1700000006804230	18-141-005-00027-001	104007	ALMENDROS-COMUNA	S	432	6,30	1,51	1,51	1,51		1,51			1,51	1,51
1700000006804231	18-141-005-00008-001	104007	ALMENDROS-COMUNA	S	432	6,60	1,39	1,39	1,39		1,39			1,39	1,39
1700000006804232	18-141-003-00019-001	104007	ALMENDROS-COMUNA	S	432	10,30	0,91	0,91	0,91		0,91			0,91	0,91
1700000006804233	18-141-003-00012-004	104007	ALMENDROS-COMUNA	S	432	3,60	0,30	0,30	0,30		0,30			0,30	0,30
1700000006804234	18-141-003-00012-005	104007	ALMENDROS-COMUNA	S	432	3,60	0,49	0,49	0,49		0,49			0,49	0,49
1700000006804235	18-141-003-00013-001	104007	ALMENDROS-COMUNA	S	432	4,60	2,99	2,99	2,99		2,99			2,99	2,99
1700000006804236	18-155-012-00406-001	104007	ALMENDROS-COMUNA	S	432	22,90	0,09	0,09	0,09		0,09			0,09	0,09
1700000006804239	18-155-012-00406-006	104007	ALMENDROS-COMUNA	S	432	18,40	0,10	0,10	0,10		0,10			0,10	0,10
1700000006804240	18-090-013-00060-003	104007	ALMENDROS-COMUNA	S	432	25,70	1,28	1,28	1,28		1,28			1,28	1,28
1700000006804241	18-155-013-00007-001	104007	ALMENDROS-COMUNA	S	432	10,40	0,82	0,82	0,82		0,82			0,82	0,82
1700000006804242	18-139-007-00035-001	104007	ALMENDROS-COMUNA	S	432	10,30	0,59	0,59	0,59		0,59			0,59	0,59

(1) Superficie declarada admisible ajustada con la superficie comprometida.
 (2) Factor de penalización valorando el alcance para el tipo de compromiso.

Puede verificar la integridad de una copia de este documento mediante la lectura del código QR adjunto o mediante el acceso a la dirección https://ws050.juntadeandalucia.es/verificarFirma indicando el código de VERIFICACIÓN					
FIRMADO POR	JUAN JOSE SOLER GARCIA		FECHA		03/07/2024
	ROCIO GUIJARRO MILLAN				
VERIFICACIÓN	Pk2jm6MP8Q4FQJJZRRTHBNMQA26B8		PÁGINA		2713/3256



<u>APELLIDOS Y NOMBRE / RAZÓN SOCIAL</u>	<u>NIF</u>	<u>EXPEDIENTE</u>	<u>ANUALIDAD DE PAGO</u>
RUEDA ESPINAR NICOLAS	****8638*	1113347	

RESUMEN DE PAGOS

	<u>IMPORTE (Euros)</u>			
	<u>PROPUESTO</u>	<u>FEADER (Eje 2)</u>	<u>MAPA</u>	<u>CAPADR</u>
PROPUESTO	0,00	0,00	0,00	0,00

INCIDENCIAS

INCIDENCIA DESCRIPCIÓN

- 7162 Se advierte que en el impreso DATOS DE RECINTOS no está consignada la operación solicitada en el impreso SOLICITA LINEAS DE AYUDA DE DESARROLLO RURAL.
- 101008 Expediente sin compromisos vigentes.
Operación:6503.2

(1) Superficie declarada admisible ajustada con la superficie comprometida.
(2) Factor de penalización valorando el alcance para el tipo de compromiso.

Puede verificar la integridad de una copia de este documento mediante la lectura del código QR adjunto o mediante el acceso a la dirección https://ws050.juntadeandalucia.es/verificarFirma indicando el código de VERIFICACIÓN				
FIRMADO POR	JUAN JOSE SOLER GARCIA	FECHA	03/07/2024	
	ROCIO GUIJARRO MILLAN			
VERIFICACIÓN	Pk2jm6MP8Q4FQJJZRRTHBNMQA26B8	PÁGINA	2714/3256	



APELLIDOS Y NOMBRE / RAZÓN SOCIAL

RUIVIEJO CARDENAS ANTONIO

NIF
***0952*

EXPEDIENTE
1085502

ANUALIDAD DE PAGO
1ª

IMPORTE POR ANUALIDAD

	2023	2024	2025	2026	2027
IMPORTE MÁXIMO SUBVENCIONABLE	6.063,63 €	6.063,63 €	6.063,63 €	6.063,63 €	6.063,63 €
IMPORTE MEDIO DE TRANSFERENCIA (€/ha)	247,90 €	247,90 €	247,90 €	247,90 €	247,90 €

RESUMEN DE UNIDADES

Cód	GRUPO DE PAGO	Sup. Dec. Admisible (ha)	Sup. Comprometida (ha)	Sup. ajustada compromiso (1) (ha)	% sobredec.	Sup. Propuesta (ha)	Importe Declarado	Importe Topado	Importe Propuesto	Importe tras sobredec.
429	OLIVAR	24,46		24,46	0,00	24,46	6.063,63	6.063,63	6.063,63	6.063,63
TOTAL		24,46	24,46	24,46		24,46	6.063,63	6.063,63	6.063,63	6.063,63

APLICACIÓN DE REDUCCIONES Y PENALIZACIONES

GRUPO DE PAGO	Importe Calculado	Importe prereduc.	Criterios de subvencionabilidad y compromisos	Presentación tardía	Omisión declaración	Condicionalidad	IMPORTE (Euros) PROPUESTO
OLIVAR	6.063,63	6.063,63	0,00	0,00	0,00	0,00	6.063,63
TOTAL	6.063,63	6.063,63					6.063,63

RESUMEN DE PAGOS

	IMPORTE (Euros)			
	PROPUESTO	FEADER (Eje 2)	MAPA	CAPADR
PROPUESTO	6.063,63	5.154,09	594,84	314,70

RECINTOS PROPUESTOS

REF.	REFERENCIA SIGPAC	CULTIVO	DESCRIPCIÓN CULTIVO	S/R	G.PAGO	PEND. MEDIA (%)	SUP. DEC. ADMISIBLE (ha)	SUP. COMPROM. (ha)	SUP. AJUSTADA COMPR.(1) (ha)	SUP. CONV. SIGPAC (ha)	SUP. CERTIE. (ha)	SUP. CAMPO (ha)	SUP. CAMPO DETER. CULT. DECLARADO (ha)	SUP. DEC. REDUCIDA (ha)	SUP. PROPUESTA (ha)
4682540	18-014-025-00173-027	101003	OLIVAR-ARBEQUINA	S	429	7,30	24,46	24,46	24,46		24,46			24,46	24,46

(1) Superficie declarada admisible ajustada con la superficie comprometida.
(2) Factor de penalización valorando el alcance para el tipo de compromiso.

Puede verificar la integridad de una copia de este documento mediante la lectura del código QR adjunto o mediante el acceso a la dirección <https://ws050.juntadeandalucia.es/verificarFirma> indicando el código de VERIFICACIÓN

FIRMADO POR	JUAN JOSE SOLER GARCIA	FECHA	03/07/2024	
	ROCIO GUIJARRO MILLAN			
VERIFICACIÓN	Pk2jm6MP8Q4FQJJZRRTHBNMQA26B8	PÁGINA	2715/3256	



APELLIDOS Y NOMBRE / RAZÓN SOCIAL
RUIZ CASADO RUFINO

NIF
****5246*

EXPEDIENTE
1201389

ANUALIDAD DE PAGO
1ª

IMPORTE POR ANUALIDAD

	2023	2024	2025	2026	2027
IMPORTE MÁXIMO SUBVENCIONABLE	776,25 €	776,25 €	776,25 €	776,25 €	776,25 €
IMPORTE MEDIO DE TRANSFERENCIA (€/ha)	349,66 €	349,66 €	349,66 €	349,66 €	349,66 €

RESUMEN DE UNIDADES

Cód	GRUPO DE PAGO	Sup. Dec. Admisible (ha)	Sup. Comprometida (ha)	Sup. ajustada compromiso (1) (ha)	% sobredec.	Sup. Propuesta (ha)	Importe Declarado	Importe Topado	Importe Propuesto	Importe tras sobredec.
433	FRUTALES REGADÍO	2,22		2,22	0,00	2,22	776,25	776,25	776,25	776,25
TOTAL		2,22	2,22	2,22		2,22	776,25	776,25	776,25	776,25

APLICACIÓN DE REDUCCIONES Y PENALIZACIONES

GRUPO DE PAGO	Importe Calculado	Importe prerreduc.	Criterios de subvencionabilidad y compromisos	Presentación tardía	Omisión declaración	Condicionalidad	IMPORTE (Euros) PROPUESTO
FRUTALES REGADÍO	776,25	776,25	0,00	0,00	0,00	0,00	776,25
TOTAL	776,25	776,25					776,25

RESUMEN DE PAGOS

	IMPORTE (Euros)			
	PROPUESTO	FEADER (Eje 2)	MAPA	CAPADR
PROPUESTO	776,25	659,81	76,15	40,29

RECINTOS PROPUESTOS

REF.	REFERENCIA SIGPAC	CULTIVO DESCRIPCIÓN CULTIVO	S/R	G.PAGO	PEND. MEDIA (%)	SUP. DEC. ADMISIBLE (ha)	SUP. COMPROM. (ha)	SUP. AJUSTADA COMPR.(1) (ha)	SUP. CONV. SIGPAC (ha)	SUP. CERTIE. (ha)	SUP. CAMPO (ha)	SUP. CAMPO DETER. CULT. DECLARADO (ha)	SUP. DEC. REDUCIDA (ha)	SUP. PROPUESTA (ha)
-1481989	18-106-002-00192-006	343005 AGUACATE-HASS	R	433	51,80	0,03	0,03	0,03		0,03			0,03	0,03
5321663	18-106-002-00192-002	343005 AGUACATE-HASS	R	433	55,30	0,43	0,43	0,43		0,43			0,43	0,43
5321664	18-106-002-00189-002	344008 MANGO-OSTEEN	R	433	43,90	0,29	0,29	0,29		0,29			0,29	0,29
5321665	18-106-002-00191-001	343005 AGUACATE-HASS	R	433	45,70	0,18	0,18	0,18		0,18			0,18	0,18
5321675	18-111-003-00656-003	345001 CHIRIMOYO-FINA DE JETE	R	433	55,60	0,01	0,01	0,01		0,01			0,01	0,01
5321676	18-111-003-00656-001	345001 CHIRIMOYO-FINA DE JETE	R	433	66,80	0,23	0,23	0,23		0,23			0,23	0,23
5321677	18-176-016-00259-001	345001 CHIRIMOYO-FINA DE JETE	R	433	28,90	0,27	0,27	0,27		0,27			0,27	0,27
5321678	18-142-020-00038-001	345001 CHIRIMOYO-FINA DE JETE	R	433	2,30	0,29	0,29	0,29		0,29			0,29	0,29
5321679	18-176-016-00276-001	345001 CHIRIMOYO-FINA DE JETE	R	433	31,40	0,07	0,07	0,07		0,07			0,07	0,07
5321680	18-176-016-00260-001	345001 CHIRIMOYO-FINA DE JETE	R	433	40,90	0,06	0,06	0,06		0,06			0,06	0,06
5321682	18-111-003-00376-001	345001 CHIRIMOYO-FINA DE JETE	R	433	63,30	0,20	0,20	0,20		0,20			0,20	0,20
5321683	18-111-003-00655-005	343005 AGUACATE-HASS	R	433	41,10	0,03	0,03	0,03		0,03			0,03	0,03
5321684	18-111-003-00655-004	344008 MANGO-OSTEEN	R	433	36,70	0,13	0,13	0,13		0,13			0,13	0,13

(1) Superficie declarada admisible ajustada con la superficie comprometida.
(2) Factor de penalización valorando el alcance para el tipo de compromiso.

Puede verificar la integridad de una copia de este documento mediante la lectura del código QR adjunto o mediante el acceso a la dirección <https://ws050.juntadeandalucia.es/verificarFirma> indicando el código de VERIFICACIÓN

FIRMADO POR	JUAN JOSE SOLER GARCIA	FECHA	03/07/2024	
	ROCIO GUIJARRO MILLAN			
VERIFICACIÓN	Pk2jm6MP8Q4FQJJZRRTHBNMQA26B8	PÁGINA	2716/3256	



APELLIDOS Y NOMBRE / RAZÓN SOCIAL

RUIZ CASAS MANUEL VICTORIANO

NIF

***7133*

EXPEDIENTE

1227581

ANUALIDAD DE PAGO

1ª

IMPORTE POR ANUALIDAD

	2023	2024	2025	2026	2027
IMPORTE MÁXIMO SUBVENCIONABLE	10.091,93 €	10.091,93 €	10.091,93 €	10.091,93 €	10.091,93 €
IMPORTE MEDIO DE TRANSFERENCIA (€/ha)	243,24 €	243,24 €	243,24 €	243,24 €	243,24 €

RESUMEN DE UNIDADES

Cód	GRUPO DE PAGO	Sup. Dec. Admisible (ha)	Sup. Comprometida (ha)	Sup. ajustada compromiso (1) (ha)	% sobredec.	Sup. Propuesta (ha)	Importe Declarado	Importe Topado	Importe Propuesto	Importe tras sobredec.
429	OLIVAR	35,38		35,38	0,00	35,38	8.770,70	8.770,70	8.770,70	8.770,70
432	FRUTALES SECANO	6,11		6,11	0,00	6,11	1.321,23	1.321,23	1.321,23	1.321,23
TOTAL		41,49	41,49	41,49		41,49	10.091,93	10.091,93	10.091,93	10.091,93

APLICACIÓN DE REDUCCIONES Y PENALIZACIONES

GRUPO DE PAGO	Importe Calculado	Importe prereduc.	Criterios de subvencionabilidad y compromisos	Presentación tardía	Omisión declaración	Condicionalidad	IMPORTE (Euros)
							PROPUESTO
FRUTALES SECANO	1.321,23	1.321,23	0,00	0,00	0,00	0,00	1.321,23
OLIVAR	8.770,70	8.770,70	0,00	0,00	0,00	0,00	8.770,70
TOTAL	10.091,93	10.091,93					10.091,93

RESUMEN DE PAGOS

PROPUESTO	IMPORTE (Euros)			
	PROPUESTO	FEADER (Eje 2)	MAPA	CAPADR
PROPUESTO	10.091,93	8.578,15	990,02	523,76

(1) Superficie declarada admisible ajustada con la superficie comprometida.

(2) Factor de penalización valorando el alcance para el tipo de compromiso.

Puede verificar la integridad de una copia de este documento mediante la lectura del código QR adjunto o mediante el acceso a la dirección <https://ws050.juntadeandalucia.es/verificarFirma> indicando el código de VERIFICACIÓN

FIRMADO POR	JUAN JOSE SOLER GARCIA	FECHA	03/07/2024	
	ROCIO GUIJARRO MILLAN			
VERIFICACIÓN	Pk2jm6MP8Q4FQJJRRRTHBNMQA26B8	PÁGINA	2717/3256	



RECINTOS PROPUESTOS

REF.	REFERENCIA SIGPAC	CULTIVO	DESCRIPCIÓN CULTIVO	S/R	G.PAGO	PEND. MEDIA (%)	SUP. DEC. ADMISIBLE (ha)	SUP. COMPROM. (ha)	SUP. AJUSTADA COMPR.(1) (ha)	SUP. CONV. SIGPAC (ha)	SUP. CERTIF. (ha)	SUP. CAMPO (ha)	SUP. CAMPO DECLARADO (ha)	SUP. DEC. REDUCIDA (ha)	SUP. PROPUESTA (ha)
-1083464	18-155-003-00084-002	101010	OLIVAR-PICUAL	S	429	7,10	0,75	0,75	0,75		0,75			0,75	0,75
-177018	18-155-003-00153-002	101010	OLIVAR-PICUAL	S	429	8,10	0,03	0,03	0,03		0,03			0,03	0,03
1700000006987294	18-155-001-00062-001	101010	OLIVAR-PICUAL	S	429	11,90	3,74	3,74	3,74		3,74			3,74	3,74
1700000006987295	18-155-002-00007-001	101010	OLIVAR-PICUAL	S	429	16,70	3,59	3,59	3,59		3,59			3,59	3,59
1700000006987296	18-155-002-00003-002	101010	OLIVAR-PICUAL	S	429	11,80	0,98	0,98	0,98		0,98			0,98	0,98
1700000006987297	18-155-001-00066-001	101010	OLIVAR-PICUAL	S	429	8,90	0,58	0,58	0,58		0,58			0,58	0,58
1700000006987298	18-155-003-00085-001	101010	OLIVAR-PICUAL	S	429	10,10	0,93	0,93	0,93		0,93			0,93	0,93
1700000006987299	18-155-003-00086-001	101010	OLIVAR-PICUAL	S	429	7,30	1,07	1,07	1,07		1,07			1,07	1,07
1700000006987300	18-155-003-00084-001	101010	OLIVAR-PICUAL	S	429	8,60	2,53	2,53	2,53		2,53			2,53	2,53
1700000006987301	18-155-003-00220-001	101010	OLIVAR-PICUAL	S	429	8,80	0,36	0,36	0,36		0,36			0,36	0,36
1700000006987302	18-155-003-00058-001	101010	OLIVAR-PICUAL	S	429	4,90	0,32	0,32	0,32		0,32			0,32	0,32
1700000006987305	18-155-003-00154-001	101010	OLIVAR-PICUAL	S	429	6,70	0,36	0,36	0,36		0,36			0,36	0,36
1700000006987309	18-155-010-00119-001	101010	OLIVAR-PICUAL	S	429	23,70	0,30	0,30	0,30		0,30			0,30	0,30
1700000006987310	18-155-003-00149-001	101010	OLIVAR-PICUAL	S	429	8,30	0,89	0,89	0,89		0,89			0,89	0,89
1700000006987311	18-155-003-00150-001	101010	OLIVAR-PICUAL	S	429	10,40	1,06	1,06	1,06		1,06			1,06	1,06
1700000006987312	18-155-003-00155-001	101010	OLIVAR-PICUAL	S	429	10,40	0,75	0,75	0,75		0,75			0,75	0,75
1700000006987313	18-155-003-00161-001	101010	OLIVAR-PICUAL	S	429	11,50	0,67	0,67	0,67		0,67			0,67	0,67
1700000006987314	18-155-003-00170-001	101010	OLIVAR-PICUAL	S	429	8,10	2,36	2,36	2,36		2,36			2,36	2,36
1700000006987315	18-155-003-00148-001	101010	OLIVAR-PICUAL	S	429	10,00	1,06	1,06	1,06		1,06			1,06	1,06
1700000006987316	18-155-010-00116-002	101010	OLIVAR-PICUAL	S	429	17,60	1,11	1,11	1,11		1,11			1,11	1,11
1700000006987317	18-155-003-00163-002	101010	OLIVAR-PICUAL	S	429	14,50	1,00	1,00	1,00		1,00			1,00	1,00
1700000006987318	18-155-003-00162-001	101010	OLIVAR-PICUAL	S	429	11,60	0,36	0,36	0,36		0,36			0,36	0,36
1700000006987319	18-155-003-00174-001	101010	OLIVAR-PICUAL	S	429	10,50	1,77	1,77	1,77		1,77			1,77	1,77
1700000006987320	18-155-003-00160-008	101010	OLIVAR-PICUAL	S	429	7,70	1,54	1,54	1,54		1,54			1,54	1,54
1700000006987321	18-155-003-00158-003	101010	OLIVAR-PICUAL	S	429	6,60	0,77	0,77	0,77		0,77			0,77	0,77
1700000006987322	18-155-003-00159-001	101010	OLIVAR-PICUAL	S	429	6,70	1,27	1,27	1,27		1,27			1,27	1,27
1700000006987323	18-155-003-00153-001	101010	OLIVAR-PICUAL	S	429	8,70	0,16	0,16	0,16		0,16			0,16	0,16
1700000006987324	18-155-003-00111-001	101010	OLIVAR-PICUAL	S	429	7,10	0,29	0,29	0,29		0,29			0,29	0,29
1700000006987325	18-155-003-00112-001	101010	OLIVAR-PICUAL	S	429	8,50	0,88	0,88	0,88		0,88			0,88	0,88
1700000006987326	18-155-003-00114-001	101010	OLIVAR-PICUAL	S	429	10,60	0,36	0,36	0,36		0,36			0,36	0,36
1700000006987327	18-155-003-00091-001	101010	OLIVAR-PICUAL	S	429	7,90	0,96	0,96	0,96		0,96			0,96	0,96
1700000006987328	18-155-003-00115-001	101010	OLIVAR-PICUAL	S	429	11,10	1,39	1,39	1,39		1,39			1,39	1,39
1700000006987329	18-155-003-00120-001	101010	OLIVAR-PICUAL	S	429	10,40	0,79	0,79	0,79		0,79			0,79	0,79
1700000006987330	18-155-003-00113-001	101010	OLIVAR-PICUAL	S	429	10,50	0,40	0,40	0,40		0,40			0,40	0,40
1700000006987303	18-155-004-00175-001	104020	ALMENDROS-GUARA	S	432	12,00	1,74	1,74	1,74		1,74			1,74	1,74
1700000006987304	18-155-004-00176-001	104020	ALMENDROS-GUARA	S	432	11,20	1,43	1,43	1,43		1,43			1,43	1,43
1700000006987307	18-155-012-00400-003	124022	PISTACHO-KERMAN	S	432	9,40	1,12	1,12	1,12		1,12			1,12	1,12
1700000006987308	18-155-012-00400-001	124022	PISTACHO-KERMAN	S	432	10,60	0,67	0,67	0,67		0,67			0,67	0,67
1700000006987331	18-155-011-00300-001	104020	ALMENDROS-GUARA	S	432	17,20	1,15	1,15	1,15		1,15			1,15	1,15

INCIDENCIAS

INCIDENCIA DESCRIPCIÓN

- 100421 Recinto declarado por error para una operación de la 6503, que se ha corregido de oficio marcando la operación correcta, de acuerdo con la fecha de inscripción del recinto en la producción ecológica.
 Ref:1700000006987303 Recinto:18-155-004-00175-00001 Cultivo:104020 ALMENDROS-GUARA Secano
 Ref:1700000006987304 Recinto:18-155-004-00176-00001 Cultivo:104020 ALMENDROS-GUARA Secano
 Ref:1700000006987331 Recinto:18-155-011-00300-00001 Cultivo:104020 ALMENDROS-GUARA Secano

(1) Superficie declarada admisible ajustada con la superficie comprometida.
 (2) Factor de penalización valorando el alcance para el tipo de compromiso.

Puede verificar la integridad de una copia de este documento mediante la lectura del código QR adjunto o mediante el acceso a la dirección <https://ws050.juntadeandalucia.es/verificarFirma> indicando el código de VERIFICACIÓN

FIRMADO POR	JUAN JOSE SOLER GARCIA	FECHA	03/07/2024	
	ROCIO GUIJARRO MILLAN			
VERIFICACIÓN	Pk2jm6MP8Q4FQJJZRRTHBNMQA26B8	PÁGINA	2718/3256	



APELLIDOS Y NOMBRE / RAZÓN SOCIAL **NIF** **EXPEDIENTE** **ANUALIDAD DE PAGO**
 RUIZ DOMENE GLORIA ****1216* 1149449 1ª

IMPORTE POR ANUALIDAD

	2023	2024	2025	2026	2027
IMPORTE MÁXIMO SUBVENCIONABLE	1.576,39 €	1.576,39 €	1.576,39 €	1.576,39 €	1.576,39 €
IMPORTE MEDIO DE TRANSFERENCIA (€/ha)	216,24 €	216,24 €	216,24 €	216,24 €	216,24 €

RESUMEN DE UNIDADES

Cód	GRUPO DE PAGO	Sup. Dec. Admisible (ha)	Sup. Comprometida (ha)	Sup. ajustada compromiso (1) (ha)	% sobredec.	Sup. Propuesta (ha)	Importe Declarado	Importe Topado	Importe Propuesto	Importe tras sobredec.
432	FRUTALES SECANO	7,29		7,29	0,00	7,29	1.576,39	1.576,39	1.576,39	1.576,39
TOTAL		7,29	7,29	7,29		7,29	1.576,39	1.576,39	1.576,39	1.576,39

APLICACIÓN DE REDUCCIONES Y PENALIZACIONES

GRUPO DE PAGO	Importe Calculado	Importe prereduc.	Criterios de subvencionabilidad y compromisos	Presentación tardía	Omisión declaración	Condicionalidad	IMPORTE (Euros) PROPUESTO
FRUTALES SECANO	1.576,39	1.576,39	0,00	0,00	0,00	0,00	1.576,39
TOTAL	1.576,39	1.576,39					1.576,39

RESUMEN DE PAGOS

	IMPORTE (Euros)			
	PROPUESTO	FEADER (Eje 2)	MAPA	CAPADR
PROPUESTO	1.576,39	1.339,93	154,64	81,82

RECINTOS PROPUESTOS

REF.	REFERENCIA SIGPAC	CULTIVO	DESCRIPCIÓN CULTIVO	S/R	G.PAGO	PEND. MEDIA (%)	SUP. DEC. ADMISIBLE (ha)	SUP. COMPROM. (ha)	SUP. AJUSTADA COMPR.(1) (ha)	SUP. CONV. SIGPAC (ha)	SUP. CERTIE (ha)	SUP. CAMPO (ha)	SUP. CAMPO DETER. CULT. DECLARADO (ha)	SUP. DEC. REDUCIDA (ha)	SUP. PROPUESTA (ha)
1700000005917826	18-087-006-00177-002	104022	ALMENDROS-LARGUETA	S	432	10,90	0,34	0,34	0,34		0,34			0,34	0,34
1700000005917827	18-087-006-00178-001	104022	ALMENDROS-LARGUETA	S	432	15,30	5,40	5,40	5,40		5,40			5,40	5,40
1700000005917828	18-087-006-00252-001	104022	ALMENDROS-LARGUETA	S	432	7,20	1,55	1,55	1,55		1,55			1,55	1,55

(1) Superficie declarada admisible ajustada con la superficie comprometida.
 (2) Factor de penalización valorando el alcance para el tipo de compromiso.

Puede verificar la integridad de una copia de este documento mediante la lectura del código QR adjunto o mediante el acceso a la dirección <https://ws050.juntadeandalucia.es/verificarFirma> indicando el código de VERIFICACIÓN

FIRMADO POR	JUAN JOSE SOLER GARCIA	FECHA	03/07/2024	
	ROCIO GUIJARRO MILLAN			
VERIFICACIÓN	Pk2jm6MP8Q4FQJJZRRTHBNMQA26B8	PÁGINA	2719/3256	



APELLIDOS Y NOMBRE / RAZÓN SOCIAL

RUIZ GALLARDO PEDRO

NIF
****0425*

EXPEDIENTE
1255496

ANUALIDAD DE PAGO

1ª

IMPORTE POR ANUALIDAD

	2023	2024	2025	2026	2027
IMPORTE MÁXIMO SUBVENCIONABLE	493,32 €	493,32 €	493,32 €	493,32 €	493,32 €
IMPORTE MEDIO DE TRANSFERENCIA (€/ha)	245,43 €	245,43 €	245,43 €	245,43 €	245,43 €

RESUMEN DE UNIDADES

Cód	GRUPO DE PAGO	Sup. Dec. Admisible (ha)	Sup. Comprometida (ha)	Sup. ajustada compromiso (I) (ha)	% sobredec.	Sup. Propuesta (ha)	Importe Declarado	Importe Topado	Importe Propuesto	Importe tras sobredec.
429	OLIVAR	1,99		1,99	0,00	1,99	493,32	493,32	493,32	493,32
434	HERBÁCEOS NO ELEGIBLES	0,02		0,02	0,00	0,02	0,00	0,00	0,00	0,00
TOTAL		2,01	2,01	2,01		2,01	493,32	493,32	493,32	493,32

APLICACIÓN DE REDUCCIONES Y PENALIZACIONES

GRUPO DE PAGO	Importe Calculado	Importe prerreduc.	Criterios de subvencionabilidad y compromisos	Presentación tardía	Omisión declaración	Condicionalidad	IMPORTE (Euros) PROPUESTO
HERBÁCEOS NO ELEGIBLES	0,00	0,00	0,00	0,00	0,00	0,00	0,00
OLIVAR	493,32	493,32	0,00	0,00	0,00	0,00	493,32
TOTAL	493,32	493,32					493,32

RESUMEN DE PAGOS

	IMPORTE (Euros)			
	PROPUESTO	FEADER (Eje 2)	MAPA	CAPADR
PROPUESTO	493,32	419,32	48,39	25,61

RECINTOS PROPUESTOS

REF.	REFERENCIA SIGPAC	CULTIVO DESCRIPCIÓN CULTIVO	S/R G.PAGO	PEND. MEDIA (%)	SUP. DEC. ADMISIBLE (ha)	SUP. COMPROM. (ha)	SUP. AJUSTADA COMPROM. (I) (ha)	SUP. CONV. SIGPAC (ha)	SUP. CERTIF. (ha)	SUP. CAMPO (ha)	SUP. CAMPO DETER. CULT. DECLARADO (ha)	SUP. DEC. REDUCIDA (ha)	SUP. PROPUESTA (ha)
1700000004519333	18-054-007-00299-007	101010 OLIVAR-PICUAL	S	429	12,30	0,11	0,11	0,11	0,11			0,11	0,11
1700000004519334	18-054-007-00335-004	101010 OLIVAR-PICUAL	S	429	12,20	1,88	1,88	1,88	1,88			1,88	1,88
-900091	18-054-007-00218-007	20000 BARBECHO TRADICIONAL-SIN VARIEDAD	R	434	0,80	0,02	0,02	0,02	0,02			0,02	0,02

INCIDENCIAS

INCIDENCIA DESCRIPCIÓN

- 100402 Recinto solicitado no forma parte de ningún organismo de control autorizado para la producción ecológica en Andalucía o fecha de inscripción posterior al plazo establecido (Anexo I. Criterios de Subvencionabilidad. Orden 28 de marzo de 2023).
Ref:-83682 Recinto:18-054-007-00218-00004 Cultivo:20000 BARBECHO TRADICIONAL-SIN VARIEDAD Regadío
Ref:-83683 Recinto:18-054-007-00218-00005 Cultivo:20000 BARBECHO TRADICIONAL-SIN VARIEDAD Regadío
- 100406 Grupo de cultivo declarado en el recinto no coincide con el grupo de cultivo existente en el organismo de control autorizado para la producción ecológica en Andalucía (Anexo I. Criterios de Subvencionabilidad. Orden 28 de marzo de 2023).
Ref:-83682 Recinto:18-054-007-00218-00004 Cultivo:20000 BARBECHO TRADICIONAL-SIN VARIEDAD Regadío Grupo de SIPEA: HORTICOLAS
Ref:-83683 Recinto:18-054-007-00218-00005 Cultivo:20000 BARBECHO TRADICIONAL-SIN VARIEDAD Regadío Grupo de SIPEA: HORTICOLAS
- 100424 Solicita recinto que no está comprometido para la operación.
Ref:-83682 Recinto:18-054-007-00218-00004 Cultivo:20000 BARBECHO TRADICIONAL-SIN VARIEDAD Regadío
Ref:-83683 Recinto:18-054-007-00218-00005 Cultivo:20000 BARBECHO TRADICIONAL-SIN VARIEDAD Regadío
Ref:1700000004519335 Recinto:18-054-007-00299-00001 Cultivo:104022 ALMENDROS-LARGUETA Secano
Ref:-539091 Recinto:18-054-007-00299-00006 Cultivo:104020 ALMENDROS-GUARA Secano
Ref:1700000004519332 Recinto:18-054-007-00299-00008 Cultivo:104020 ALMENDROS-GUARA Secano

(1) Superficie declarada admisible ajustada con la superficie comprometida.
(2) Factor de penalización valorando el alcance para el tipo de compromiso.

Puede verificar la integridad de una copia de este documento mediante la lectura del código QR adjunto o mediante el acceso a la dirección <https://ws050.juntadeandalucia.es/verificarFirma> indicando el código de VERIFICACIÓN

FIRMADO POR	JUAN JOSE SOLER GARCIA	FECHA	03/07/2024	
	ROCIO GUIJARRO MILLAN			
VERIFICACIÓN	Pk2jm6MP8Q4FQJJZRRTHBNMQA26B8	PÁGINA	2720/3256	



APELLIDOS Y NOMBRE / RAZÓN SOCIAL
RUIZ GALLEGO JUAN FRANCISCO

NIF
***9604*

EXPEDIENTE
1156274

ANUALIDAD DE PAGO
1ª

IMPORTE POR ANUALIDAD

	2023	2024	2025	2026	2027
IMPORTE MÁXIMO SUBVENCIONABLE	5.598,50 €	5.598,50 €	5.598,50 €	5.598,50 €	5.598,50 €
IMPORTE MEDIO DE TRANSFERENCIA (€/ha)	236,82 €	236,82 €	236,82 €	236,82 €	236,82 €

RESUMEN DE UNIDADES

Cód	GRUPO DE PAGO	Sup. Dec. Admisible (ha)	Sup. Comprometida (ha)	Sup. ajustada compromiso (I) (ha)	% sobredec.	Sup. Propuesta (ha)	Importe Declarado	Importe Topado	Importe Propuesto	Importe tras sobredec.
429	OLIVAR	3,78		3,78	0,00	3,78	937,06	937,06	937,06	937,06
432	FRUTALES SECANO	17,11		17,11	0,00	17,11	3.699,87	3.699,87	3.699,87	3.699,87
433	FRUTALES REGADÍO	2,76		2,75	0,00	2,75	961,57	961,57	961,57	961,57
TOTAL		23,65	23,64	23,64		23,64	5.598,50	5.598,50	5.598,50	5.598,50

APLICACIÓN DE REDUCCIONES Y PENALIZACIONES

GRUPO DE PAGO	Importe Calculado	Importe prereduc. y compromisos	Criterios de subvencionabilidad y compromisos	Presentación tardía	Omisión declaración	Condicionalidad	IMPORTE (Euros)
							PROPUESTO
FRUTALES REGADÍO	961,57	961,57	0,00	0,00	0,00	0,00	961,57
FRUTALES SECANO	3.699,87	3.699,87	0,00	0,00	0,00	0,00	3.699,87
OLIVAR	937,06	937,06	0,00	0,00	0,00	0,00	937,06
TOTAL	5.598,50	5.598,50					5.598,50

RESUMEN DE PAGOS

PROPUESTO	IMPORTE (Euros)			
	PROPUESTO	FEADER (Eje 2)	MAPA	CAPADR
	5.598,50	4.758,72	549,22	290,56

RECINTOS PROPUESTOS

REF.	REFERENCIA SIGPAC	CULTIVO	DESCRIPCIÓN CULTIVO	S/R	G.PAGO	PEND. MEDIA (%)	SUP. DEC. ADMISIBLE (ha)	SUP. COMPROM. (ha)	SUP. AJUSTADA COMPR.(I) (ha)	SUP. CONV. SIGPAC (ha)	SUP. CERTIF. (ha)	SUP. CAMPO (ha)	SUP. CAMPO DETER. CULT. DECLARADO (ha)	SUP. DEC. REDUCIDA (ha)	SUP. PROPUESTA (ha)
1700000005540260	18-054-009-00117-005	101010	OLIVAR-PICUAL	S	429	7,20	2,97	2,97	2,97		2,97			2,97	2,97
1700000005540264	18-054-009-00117-049	101010	OLIVAR-PICUAL	S	429	19,30	0,81	0,81	0,81		0,81			0,81	0,81
1700000005540268	18-030-017-00157-001	104020	ALMENDROS-GUARA	S	432	3,50	0,71	0,71	0,71		0,71			0,71	0,71
1700000005540269	18-054-009-00117-023	104020	ALMENDROS-GUARA	S	432	9,50	8,85	8,85	8,85		8,85			8,85	8,85
1700000005540270	18-054-009-00117-047	104020	ALMENDROS-GUARA	S	432	16,20	0,69	0,69	0,69		0,69			0,69	0,69
1700000005540271	18-054-009-00117-013	104020	ALMENDROS-GUARA	S	432	11,10	2,35	2,35	2,35		2,35			2,35	2,35
1700000005540272	18-054-009-00121-001	104020	ALMENDROS-GUARA	S	432	18,10	0,09	0,09	0,09		0,09			0,09	0,09
1700000005540273	18-030-017-00163-001	104020	ALMENDROS-GUARA	S	432	3,60	1,39	1,39	1,39		1,39			1,39	1,39
1700000005540274	18-054-009-00123-009	104020	ALMENDROS-GUARA	S	432	16,20	0,12	0,12	0,12		0,12			0,12	0,12
1700000005540275	18-054-009-00117-060	104020	ALMENDROS-GUARA	S	432	27,90	0,04	0,04	0,04		0,04			0,04	0,04
1700000005540276	18-030-017-00162-001	104020	ALMENDROS-GUARA	S	432	5,00	0,11	0,11	0,11		0,11			0,11	0,11
1700000005540277	18-030-017-00156-001	104020	ALMENDROS-GUARA	S	432	5,10	2,76	2,76	2,76		2,76			2,76	2,76
-1565639	18-024-006-00250-001	104031	ALMENDROS-PENTACEBAS CSIC	R	433	7,40	1,18	1,17	1,17		1,17			1,17	1,17
-1565637	18-024-006-00109-001	104031	ALMENDROS-PENTACEBAS CSIC	R	433	6,70	1,58	1,58	1,58		1,58			1,58	1,58

(1) Superficie declarada admisible ajustada con la superficie comprometida.
(2) Factor de penalización valorando el alcance para el tipo de compromiso.

Puede verificar la integridad de una copia de este documento mediante la lectura del código QR adjunto o mediante el acceso a la dirección <https://ws050.juntadeandalucia.es/verificarFirma> indicando el código de VERIFICACIÓN

FIRMADO POR	JUAN JOSE SOLER GARCIA	FECHA	03/07/2024	
	ROCIO GUIJARRO MILLAN			
VERIFICACIÓN	Pk2jm6MP8Q4FQJJZRRTHBNMQA26B8	PÁGINA	2721/3256	



APELLIDOS Y NOMBRE / RAZÓN SOCIAL

RUIZ GALLEGO PEDRO ANTONIO

NIF
****8479*

EXPEDIENTE
1156246

ANUALIDAD DE PAGO

1ª

IMPORTE POR ANUALIDAD

	2023	2024	2025	2026	2027
IMPORTE MÁXIMO SUBVENCIONABLE	4.928,51 €	4.928,51 €	4.928,51 €	4.928,51 €	4.928,51 €
IMPORTE MEDIO DE TRANSFERENCIA (€/ha)	223,92 €	223,92 €	223,92 €	223,92 €	223,92 €

RESUMEN DE UNIDADES

Cód	GRUPO DE PAGO	Sup. Dec. Admisible (ha)	Sup. Comprometida (ha)	Sup. ajustada compromiso (I) (ha)	% sobredec.	Sup. Propuesta (ha)	Importe Declarado	Importe Topado	Importe Propuesto	Importe tras sobredec.
429	OLIVAR	5,34		5,34	0,00	5,34	1.323,79	1.323,79	1.323,79	1.323,79
432	FRUTALES SECANO	16,67		16,67	0,00	16,67	3.604,72	3.604,72	3.604,72	3.604,72
TOTAL		22,01	22,01	22,01		22,01	4.928,51	4.928,51	4.928,51	4.928,51

APLICACIÓN DE REDUCCIONES Y PENALIZACIONES

GRUPO DE PAGO	Importe Calculado	Importe prereduc.	Criterios de subvencionabilidad y compromisos		Presentación tardía	Omisión declaración	Condicionalidad	IMPORTE (Euros)	
			PROPUESTO	FEADER (Eje 2)				MAPA	CAPADR
FRUTALES SECANO	3.604,72	3.604,72	0,00	0,00	0,00	0,00	0,00	3.604,72	
OLIVAR	1.323,79	1.323,79	0,00	0,00	0,00	0,00	0,00	1.323,79	
TOTAL	4.928,51	4.928,51						4.928,51	

RESUMEN DE PAGOS

	IMPORTE (Euros)			
	PROPUESTO	FEADER (Eje 2)	MAPA	CAPADR
PROPUESTO	4.928,51	4.189,23	483,48	255,80

RECINTOS PROPUESTOS

REF.	REFERENCIA SIGPAC	CULTIVO DESCRIPCIÓN CULTIVO	S/R G.PAGO	PEND. MEDIA (%)	SUP. DEC. ADMISIBLE (ha)	SUP. COMPROM. (ha)	SUP. AJUSTADA COMPROM. (I) (ha)	SUP. CONV. SIGPAC (ha)	SUP. CERTIF. (ha)	SUP. CAMPO (ha)	SUP. CAMPO DETER. CULT. DECLARADO (ha)	SUP. DEC. REDUCIDA (ha)	SUP. PROPUESTA (ha)
-995568	18-054-009-00117-005	101010 OLIVAR-PICUAL	S 429	7,20	2,59	2,59	2,59	2,59	2,59				2,59
1700000005540582	18-054-009-00163-002	101010 OLIVAR-PICUAL	S 429	18,80	0,35	0,35	0,35	0,35	0,35			0,35	0,35
1700000005540583	18-054-009-00117-050	101010 OLIVAR-PICUAL	S 429	19,70	0,38	0,38	0,38	0,38	0,38			0,38	0,38
1700000005540591	18-054-009-00117-031	101010 OLIVAR-PICUAL	S 429	10,60	0,13	0,13	0,13	0,13	0,13			0,13	0,13
1700000005540594	18-054-009-00117-004	101010 OLIVAR-PICUAL	S 429	12,00	0,97	0,97	0,97	0,97	0,97			0,97	0,97
1700000005540596	18-054-009-00117-057	101010 OLIVAR-PICUAL	S 429	13,40	0,92	0,92	0,92	0,92	0,92			0,92	0,92
-112255	18-054-009-00117-023	104020 ALMENDROS-GUARA	S 432	9,50	2,26	2,26	2,26	2,26	2,26			2,26	2,26
1700000005540598	18-024-027-00031-001	104020 ALMENDROS-GUARA	S 432	5,40	3,69	3,69	3,69	3,69	3,69			3,69	3,69
1700000005540599	18-054-009-00120-001	104020 ALMENDROS-GUARA	S 432	6,30	0,81	0,81	0,81	0,81	0,81			0,81	0,81
1700000005540600	18-054-009-00117-021	104020 ALMENDROS-GUARA	S 432	16,30	0,80	0,80	0,80	0,80	0,80			0,80	0,80
1700000005540602	18-054-009-00117-022	104020 ALMENDROS-GUARA	S 432	11,10	9,11	9,11	9,11	9,11	9,11			9,11	9,11

INCIDENCIAS

INCIDENCIA DESCRIPCIÓN

100424 Solicita recinto que no está comprometido para la operación.

Ref:1700000005540604 Recinto:18-054-008-00260-00001 Cultivo:104026 ALMENDROS-MARTA Regadío

(1) Superficie declarada admisible ajustada con la superficie comprometida.
(2) Factor de penalización valorando el alcance para el tipo de compromiso.

Puede verificar la integridad de una copia de este documento mediante la lectura del código QR adjunto o mediante el acceso a la dirección <https://ws050.juntadeandalucia.es/verificarFirma> indicando el código de VERIFICACIÓN

FIRMADO POR	JUAN JOSE SOLER GARCIA	FECHA	03/07/2024	
	ROCIO GUIJARRO MILLAN			
VERIFICACIÓN	Pk2jm6MP8Q4FQJJZRRTHBNMQA26B8	PÁGINA	2722/3256	



APELLIDOS Y NOMBRE / RAZÓN SOCIAL **NIF** **EXPEDIENTE** **ANUALIDAD DE PAGO**
 RUIZ GARCIA MANUEL ****5961* 1176470 1ª

IMPORTE POR ANUALIDAD

	2023	2024	2025	2026	2027
IMPORTE MÁXIMO SUBVENCIONABLE	6.161,25 €	6.161,25 €	6.161,25 €	6.161,25 €	6.161,25 €
IMPORTE MEDIO DE TRANSFERENCIA (€/ha)	82,15 €	82,15 €	82,15 €	82,15 €	82,15 €

RESUMEN DE UNIDADES

Cód	GRUPO DE PAGO	Sup. Dec. Admisible (ha)	Sup. Comprometida (ha)	Sup. ajustada compromiso (1) (ha)	% sobredec.	Sup. Propuesta (ha)	Importe Declarado	Importe Topado	Importe Propuesto	Importe tras sobredec.
428	PASTOS ASOCIADOS A GANADERÍA ECOLÓGICA	119,32		75,00	0,00	75,00	6.161,25	6.161,25	6.161,25	6.161,25
TOTAL		119,32	75,00	75,00		75,00	6.161,25	6.161,25	6.161,25	6.161,25

APLICACIÓN DE REDUCCIONES Y PENALIZACIONES

GRUPO DE PAGO	Importe Calculado	Importe prereduc.	Criterios de subvencionabilidad y compromisos	Presentación tardía	Omisión declaración	Condicionidad	IMPORTE (Euros) PROPUESTO
PASTOS ASOCIADOS A GANADERÍA	6.161,25	6.161,25	0,00	0,00	0,00	0,00	6.161,25
TOTAL	6.161,25	6.161,25					6.161,25

RESUMEN DE PAGOS

	IMPORTE (Euros)			
	PROPUESTO	FEADER (Eje 2)	MAPA	CAPADR
PROPUESTO	6.161,25	5.237,06	604,42	319,77

RECINTOS PROPUESTOS

REF.	REFERENCIA SIGPAC	CULTIVO	DESCRIPCIÓN CULTIVO	S/R	G.PAGO	PEND. MEDIA (%)	SUP. DEC. ADMISIBLE (ha)	SUP. COMPROM. (ha)	SUP. AJUSTADA COMPR.(1) (ha)	SUP. CONV. SIGPAC (ha)	SUP. CERTIF. (ha)	SUP. CAMPO (ha)	SUP. CAMPO DECLARADO (ha)	SUP. DEC. REDUCIDA (ha)	SUP. PROPUESTA (ha)
6843323	18-196-900-99000-990	62000	PASTOS PERMANENTES DE 5 O MAS AÑOS-SIN VARIEDAD	S	428	26,16	119,32	119,32	119,32		119,32			119,32	119,32

INCIDENCIAS

INCIDENCIA DESCRIPCIÓN

- 100407 Explotación solicitada no forma parte de ningún organismo de control autorizado para la producción ecológica en Andalucía o fecha de inscripción posterior al plazo establecido (Anexo I. Criterios de Subvencionabilidad. Orden 28 de marzo de 2023).
Explotación:ES181920000032 Especie:CAPRINA
- 100420 Expediente que declara recintos pertenecientes al grupo de pago de Pastos que no tiene explotaciones ganaderas válidas para la Operación.

(1) Superficie declarada admisible ajustada con la superficie comprometida.

(2) Factor de penalización valorando el alcance para el tipo de compromiso.

Puede verificar la integridad de una copia de este documento mediante la lectura del código QR adjunto o mediante el acceso a la dirección <https://ws050.juntadeandalucia.es/verificarFirma> indicando el código de VERIFICACIÓN

FIRMADO POR	JUAN JOSE SOLER GARCIA	FECHA	03/07/2024	
	ROCIO GUIJARRO MILLAN			
VERIFICACIÓN	Pk2jm6MP8Q4FQJJZRRTHBNMQA26B8	PÁGINA	2723/3256	



Datos considerados para el Cálculo de la Carga Ganadera mínima y máxima del expediente

Explotación	Especie	Inscrito en Sipea y Admisible	Ugm Calculada para CG Mínima	Ugm Calculada para CG Máxima
ES181920000032	CAPRINA	NO	0,00	98,05
ES181920000032	OVINA	SI	61,27	61,27
			61,27	159,32

Superficie determinada para Cálculo Carga Ganadera Mínima: 172,86 ha
 Superficie determinada para Cálculo Carga Ganadera Máxima: 172,86 ha
 Carga Ganadera Mínima Expediente: 0,35 ugm/ha
 Carga Ganadera Máxima Expediente: 0,92 ugm/ha

Recintos Determinados para el Cálculo de Garga Ganadera Mínima

REF.	REFERENCIA SIGPAC	CULTIVO	DESCRIPCIÓN CULTIVO	S/R	SUP. PROPUESTA (ha)
-1483743	18-196-006-00008-00001	62000	PASTOS PERMANENTES DE 5 O MAS AÑOS-SIN VARIEDAD	S	0,53
-1483741	18-014-103-00345-00004	62000	PASTOS PERMANENTES DE 5 O MAS AÑOS-SIN VARIEDAD	S	9,24
-1483740	18-014-103-00345-00002	62000	PASTOS PERMANENTES DE 5 O MAS AÑOS-SIN VARIEDAD	S	14,47
-1483739	18-014-103-00045-00002	62000	PASTOS PERMANENTES DE 5 O MAS AÑOS-SIN VARIEDAD	S	12,60
-1483738	18-014-103-00045-00001	62000	PASTOS PERMANENTES DE 5 O MAS AÑOS-SIN VARIEDAD	S	16,70
6843323	18-196-900-99000-99001	62000	PASTOS PERMANENTES DE 5 O MAS AÑOS-SIN VARIEDAD	S	119,32

Recintos Determinados para el Cálculo de Garga Ganadera Máxima

REF.	REFERENCIA SIGPAC	CULTIVO	DESCRIPCIÓN CULTIVO	S/R	SUP. PROPUESTA (ha)
-1483743	18-196-006-00008-00001	62000	PASTOS PERMANENTES DE 5 O MAS AÑOS-SIN VARIEDAD	S	0,53
-1483741	18-014-103-00345-00004	62000	PASTOS PERMANENTES DE 5 O MAS AÑOS-SIN VARIEDAD	S	9,24
-1483740	18-014-103-00345-00002	62000	PASTOS PERMANENTES DE 5 O MAS AÑOS-SIN VARIEDAD	S	14,47
-1483739	18-014-103-00045-00002	62000	PASTOS PERMANENTES DE 5 O MAS AÑOS-SIN VARIEDAD	S	12,60
-1483738	18-014-103-00045-00001	62000	PASTOS PERMANENTES DE 5 O MAS AÑOS-SIN VARIEDAD	S	16,70
6843323	18-196-900-99000-99001	62000	PASTOS PERMANENTES DE 5 O MAS AÑOS-SIN VARIEDAD	S	119,32

Incidencias de carga ganadera

INCIDENCIA DESCRIPCIÓN

100407 Explotación solicitada no forma parte de ningún organismo de control autorizado para la producción ecológica en Andalucía o fecha de inscripción posterior al plazo establecido (Anexo I. Criterios de Subvencionabilidad. Orden 28 de marzo de 2023).
 Explotación:ES181920000032 Especie:CAPRINA

(1) Superficie declarada admisible ajustada con la superficie comprometida.
 (2) Factor de penalización valorando el alcance para el tipo de compromiso.

Puede verificar la integridad de una copia de este documento mediante la lectura del código QR adjunto o mediante el acceso a la dirección https://ws050.juntadeandalucia.es/verificarFirma indicando el código de VERIFICACIÓN				
FIRMADO POR	JUAN JOSE SOLER GARCIA	FECHA	03/07/2024	
	ROCIO GUIJARRO MILLAN			
VERIFICACIÓN	Pk2jm6MP8Q4FQJJZRRTHBNMQA26B8	PÁGINA	2724/3256	



APELLIDOS Y NOMBRE / RAZÓN SOCIAL **NIF** **EXPEDIENTE** **ANUALIDAD DE PAGO**
 RUIZ GOMEZ JOSE ****5248* 1102015 1ª

IMPORTE POR ANUALIDAD

	2023	2024	2025	2026	2027
IMPORTE MÁXIMO SUBVENCIONABLE	9.916,00 €	9.916,00 €	9.916,00 €	9.916,00 €	9.916,00 €
IMPORTE MEDIO DE TRANSFERENCIA (€/ha)	247,90 €	247,90 €	247,90 €	247,90 €	247,90 €

RESUMEN DE UNIDADES

Cód	GRUPO DE PAGO	Sup. Dec. Admisible (ha)	Sup. Comprometida (ha)	Sup. ajustada compromiso (I) (ha)	% sobredec.	Sup. Propuesta (ha)	Importe Declarado	Importe Topado	Importe Propuesto	Importe tras sobredec.
429	OLIVAR	43,38		40,00	0,00	40,00	9.916,00	9.916,00	9.916,00	9.916,00
TOTAL		43,38	40,00	40,00		40,00	9.916,00	9.916,00	9.916,00	9.916,00

APLICACIÓN DE REDUCCIONES Y PENALIZACIONES

GRUPO DE PAGO	Importe Calculado	Importe prerreduc.	Criterios de subvencionabilidad y compromisos	Presentación tardía	Omisión declaración	Condicionidad	IMPORTE (Euros) PROPUESTO
OLIVAR	9.916,00	9.916,00	0,00	0,00	0,00	0,00	9.916,00
TOTAL	9.916,00	9.916,00					9.916,00

RESUMEN DE PAGOS

	IMPORTE (Euros)			
	PROPUESTO	FEADER (Eje 2)	MAPA	CAPADR
PROPUESTO	9.916,00	8.428,60	972,76	514,64

RECINTOS PROPUESTOS

REF.	REFERENCIA SIGPAC	CULTIVO	DESCRIPCIÓN CULTIVO	S/R	G.PAGO	PEND. MEDIA (%)	SUP. DEC. ADMISIBLE (ha)	SUP. COMPROM. (ha)	SUP. AJUSTADA COMPROM. (I) (ha)	SUP. CONV. SIGPAC (ha)	SUP. CERTIE. (ha)	SUP. CAMPO (ha)	SUP. CAMPO DETER. CULT. DECLARADO (ha)	SUP. DEC. REDUCIDA (ha)	SUP. PROPUESTA (ha)
1700000004510618	18-014-004-00016-002	101010	OLIVAR-PICUAL	S	429	18,50	12,62	12,41	12,41		12,62			12,41	12,41
1700000004510619	18-014-004-00058-003	101010	OLIVAR-PICUAL	S	429	35,70	0,19	0,19	0,19		0,19			0,19	0,19
1700000004510620	18-014-004-00016-006	101010	OLIVAR-PICUAL	S	429	28,20	16,67	16,67	16,67		16,67			16,67	16,67
1700000004510621	18-014-004-00057-003	101010	OLIVAR-PICUAL	S	429	24,40	4,69	4,69	4,69		4,69			4,69	4,69
1700000004510622	18-035-003-00220-001	101010	OLIVAR-PICUAL	S	429	26,90	0,74	0,74	0,74		0,74			0,74	0,74
1700000004510623	18-014-004-00016-005	101010	OLIVAR-PICUAL	S	429	22,40	3,26	3,26	3,26		3,26			3,26	3,26
1700000004510624	18-014-004-00057-012	101010	OLIVAR-PICUAL	S	429	22,50	0,02	0,02	0,02		0,02			0,02	0,02
1700000004510625	18-035-003-00090-004	101010	OLIVAR-PICUAL	S	429	23,10	0,17	0,17	0,17		0,17			0,17	0,17
1700000004510626	18-035-003-00220-003	101010	OLIVAR-PICUAL	S	429	20,30	0,20	0,20	0,20		0,20			0,20	0,20
1700000004510627	18-035-003-00090-006	101010	OLIVAR-PICUAL	S	429	19,40	0,04	0,04	0,04		0,04			0,04	0,04
1700000004510628	18-014-004-00016-007	101010	OLIVAR-PICUAL	S	429	26,60	3,90	3,90	3,90		3,90			3,90	3,90
1700000004510631	18-014-004-00057-007	101010	OLIVAR-PICUAL	S	429	35,10	0,88	0,88	0,88		0,88			0,88	0,88

INCIDENCIAS

INCIDENCIA DESCRIPCIÓN

- 4272 Verifica que las líneas de declaración de las Solicitudes Únicas no tienen solapes con la capa de Retroactividad Gráfica (ambas de la misma campaña) a nivel de expediente/línea de declaración gráfica de la solicitud.
 Ref:1700000004510618 Recinto:18-014-004-00016-00002 Cultivo: - Agregado de la referencia del recinto.:0 Zona de la referencia del recinto.:0 Superficie solapada.:0,21 Id. Incid.:95939536
- 100412 Número de hectáreas validadas inferior a la superficie mínima permitida por el grupo de cultivo (Anexo I. Criterios de Subvencionabilidad. Orden 28 de marzo de 2023).
 Sup. Resuelta:0 Grupo de Pago:FRUTALES SECANO
- 100413 Recinto perteneciente a grupo de cultivo que no cumple con la superficie mínima requerida (Anexo I. Criterios de Subvencionabilidad. Orden 28 de marzo de 2023).
 Ref:1700000004510637 Recinto:18-014-004-00058-00002 Cultivo:104024 ALMENDROS-MARCONA Secano Sup. Declarada:1,74 Superficie Resolver:1,74
 Ref:1700000004510636 Recinto:18-035-003-00090-00001 Cultivo:104024 ALMENDROS-MARCONA Secano Sup. Declarada:1,17 Superficie Resolver:1,17
 Ref:1700000004510638 Recinto:18-035-003-00220-00002 Cultivo:104024 ALMENDROS-MARCONA Secano Sup. Declarada:0,45 Superficie Resolver:0,45

(1) Superficie declarada admisible ajustada con la superficie comprometida.
 (2) Factor de penalización valorando el alcance para el tipo de compromiso.

Puede verificar la integridad de una copia de este documento mediante la lectura del código QR adjunto o mediante el acceso a la dirección https://ws050.juntadeandalucia.es/verificarFirma indicando el código de VERIFICACIÓN				
FIRMADO POR	JUAN JOSE SOLER GARCIA	FECHA	03/07/2024	
	ROCIO GUIJARRO MILLAN			
VERIFICACIÓN	Pk2jm6MP8Q4FQJJZRRTHBNMQA26B8	PÁGINA	2725/3256	



APELLIDOS Y NOMBRE / RAZÓN SOCIAL

RUIZ GONZALEZ ANTONIO

NIF
***6613*

EXPEDIENTE
1228413

ANUALIDAD DE PAGO
1ª

IMPORTE POR ANUALIDAD

	2023	2024	2025	2026	2027
IMPORTE MÁXIMO SUBVENCIONABLE	500,76 €	500,76 €	500,76 €	500,76 €	500,76 €
IMPORTE MEDIO DE TRANSFERENCIA (€/ha)	247,90 €	247,90 €	247,90 €	247,90 €	247,90 €

RESUMEN DE UNIDADES

Cód	GRUPO DE PAGO	Sup. Dec. Admisible (ha)	Sup. Comprometida (ha)	Sup. ajustada compromiso (1) (ha)	% sobredec.	Sup. Propuesta (ha)	Importe Declarado	Importe Topado	Importe Propuesto	Importe tras sobredec.
429	OLIVAR	2,02		2,02	0,00	2,02	500,76	500,76	500,76	500,76
TOTAL		2,02	2,02	2,02		2,02	500,76	500,76	500,76	500,76

APLICACIÓN DE REDUCCIONES Y PENALIZACIONES

GRUPO DE PAGO	Importe Calculado	Importe prereduc.	Importe subvencionabilidad y compromisos	Presentación tardía	Omisión declaración	Condicionalidad	IMPORTE (Euros) PROPUESTO
OLIVAR	500,76	500,76	0,00	0,00	0,00	0,00	500,76
TOTAL	500,76	500,76					500,76

RESUMEN DE PAGOS

	IMPORTE (Euros)		
	PROPUESTO	FEADER (Eje 2)	MAPA
PROPUESTO	500,76	425,65	49,12
			CAPADR 25,99

RECINTOS PROPUESTOS

REF.	REFERENCIA SIGPAC	CULTIVO	DESCRIPCIÓN CULTIVO	S/R	G.PAGO	PEND. MEDIA (%)	SUP. DEC. ADMISIBLE (ha)	SUP. COMPROM. (ha)	SUP. AJUSTADA COMPR.(1) (ha)	SUP. CONV. SIGPAC (ha)	SUP. CERTIE. (ha)	SUP. CAMPO (ha)	SUP. CAMPO DETER. CULT. DECLARADO (ha)	SUP. DEC. REDUCIDA (ha)	SUP. PROPUESTA (ha)
1700000005612882	18-054-002-00320-002	101010	OLIVAR-PICUAL	S	429	17,40	0,09	0,09	0,09		0,09			0,09	0,09
1700000005612883	18-054-002-00321-002	101010	OLIVAR-PICUAL	S	429	18,70	1,93	1,93	1,93		1,93			1,93	1,93

(1) Superficie declarada admisible ajustada con la superficie comprometida.

(2) Factor de penalización valorando el alcance para el tipo de compromiso.

Puede verificar la integridad de una copia de este documento mediante la lectura del código QR adjunto o mediante el acceso a la dirección <https://ws050.juntadeandalucia.es/verificarFirma> indicando el código de VERIFICACIÓN

FIRMADO POR	JUAN JOSE SOLER GARCIA	FECHA	03/07/2024	
	ROCIO GUIJARRO MILLAN			
VERIFICACIÓN	Pk2jm6MP8Q4FQJJZRRTHBNMQA26B8	PÁGINA	2726/3256	



APELLIDOS Y NOMBRE / RAZÓN SOCIAL

RUIZ GONZALEZ CARLOS

NIF
****7001*

EXPEDIENTE
1179280

ANUALIDAD DE PAGO
1ª

IMPORTE POR ANUALIDAD

	2023	2024	2025	2026	2027
IMPORTE MÁXIMO SUBVENCIONABLE	482,22 €	482,22 €	482,22 €	482,22 €	482,22 €
IMPORTE MEDIO DE TRANSFERENCIA (€/ha)	216,24 €	216,24 €	216,24 €	216,24 €	216,24 €

RESUMEN DE UNIDADES

Cód	GRUPO DE PAGO	Sup. Dec. Admisible (ha)	Sup. Comprometida (ha)	Sup. ajustada compromiso (1) (ha)	% sobredec.	Sup. Propuesta (ha)	Importe Declarado	Importe Topado	Importe Propuesto	Importe tras sobredec.
432	FRUTALES SECANO	2,23		2,23	0,00	2,23	482,22	482,22	482,22	482,22
TOTAL		2,23	2,23	2,23		2,23	482,22	482,22	482,22	482,22

APLICACIÓN DE REDUCCIONES Y PENALIZACIONES

GRUPO DE PAGO	Importe Calculado	Importe prereduc.	Criterios de subvencionabilidad y compromisos	Presentación tardía	Omisión declaración	Condicionalidad	IMPORTE (Euros) PROPUESTO
FRUTALES SECANO	482,22	482,22	0,00	0,00	0,00	0,00	482,22
TOTAL	482,22	482,22					482,22

RESUMEN DE PAGOS

	IMPORTE (Euros)			
	PROPUESTO	FEADER (Eje 2)	MAPA	CAPADR
PROPUESTO	482,22	409,89	47,31	25,02

RECINTOS PROPUESTOS

REF.	REFERENCIA SIGPAC	CULTIVO	DESCRIPCIÓN CULTIVO	S/R	G.PAGO	PEND. MEDIA (%)	SUP. DEC. ADMISIBLE (ha)	SUP. COMPROM. (ha)	SUP. AJUSTADA COMPR.(1) (ha)	SUP. CONV. SIGPAC (ha)	SUP. CERTIE. (ha)	SUP. CAMPO (ha)	SUP. CAMPO DETER. CULT. DECLARADO (ha)	SUP. DEC. REDUCIDA (ha)	SUP. PROPUESTA (ha)
1700000005677474	18-017-011-00436-001	104007	ALMENDROS-COMUNA	S	432	34,80	1,36	1,36	1,36		1,36			1,36	1,36
1700000005677475	18-017-011-00438-001	104007	ALMENDROS-COMUNA	S	432	39,50	0,61	0,61	0,61		0,61			0,61	0,61
1700000005677476	18-017-011-00438-002	104007	ALMENDROS-COMUNA	S	432	38,40	0,26	0,26	0,26		0,26			0,26	0,26

(1) Superficie declarada admisible ajustada con la superficie comprometida.
(2) Factor de penalización valorando el alcance para el tipo de compromiso.

Puede verificar la integridad de una copia de este documento mediante la lectura del código QR adjunto o mediante el acceso a la dirección <https://ws050.juntadeandalucia.es/verificarFirma> indicando el código de VERIFICACIÓN

FIRMADO POR	JUAN JOSE SOLER GARCIA	FECHA	03/07/2024	
	ROCIO GUIJARRO MILLAN			
VERIFICACIÓN	Pk2jm6MP8Q4FQJJZRRTHBNMQA26B8	PÁGINA	2727/3256	



APELLIDOS Y NOMBRE / RAZÓN SOCIAL
RUIZ HERNANDEZ YOMAIRA ENCARNACION
IMPORTES POR ANUALIDAD

NIF
***2345*

EXPEDIENTE
1104983

ANUALIDAD DE PAGO
1ª

	2023	2024	2025	2026	2027
IMPORTE MÁXIMO SUBVENCIONABLE	6.291,89 €	6.291,89 €	6.291,89 €	6.291,89 €	6.291,89 €
IMPORTE MEDIO DE TRANSFERENCIA (€/ha)	273,92 €	273,92 €	273,92 €	273,92 €	273,92 €

RESUMEN DE UNIDADES

Cód	GRUPO DE PAGO	Sup. Dec. Admisible (ha)	Sup. Comprometida (ha)	Sup. ajustada compromiso (1) (ha)	% sobredec.	Sup. Propuesta (ha)	Importe Declarado	Importe Topado	Importe Propuesto	Importe tras sobredec.
432	FRUTALES SECANO	14,54		13,04	0,00	13,04	2.819,77	2.819,77	2.819,77	2.819,77
433	FRUTALES REGADÍO	9,93		9,93	0,00	9,93	3.472,12	3.472,12	3.472,12	3.472,12
TOTAL		24,47	22,97	22,97		22,97	6.291,89	6.291,89	6.291,89	6.291,89

APLICACIÓN DE REDUCCIONES Y PENALIZACIONES

GRUPO DE PAGO	Importe Calculado	Importe prereduc. y compromisos	Criterios de subvencionabilidad y compromisos	Presentación tardía	Omisión declaración	Condicionabilidad	IMPORTE (Euros) PROPUESTO
FRUTALES REGADÍO	3.472,12	3.472,12	0,00	0,00	0,00	0,00	3.472,12
FRUTALES SECANO	2.819,77	2.819,77	0,00	0,00	0,00	0,00	2.819,77
TOTAL	6.291,89	6.291,89					6.291,89

RESUMEN DE PAGOS

	IMPORTE (Euros)				
	PROPUESTO	PROPUESTO	FEADER (Eje 2)	MAPA	CAPADR
		6.291,89	5.348,10	617,23	326,56

RECINTOS PROPUESTOS

REF.	REFERENCIA SIGPAC	CULTIVO DESCRIPCIÓN CULTIVO	S/R G.PAGO	PEND. MEDIA (%)	SUP. DEC. ADMISIBLE (ha)	SUP. COMPROM. (ha)	SUP. AJUSTADA COMPR. (1) (ha)	SUP. CONV. SIGPAC (ha)	SUP. CERTIF. (ha)	SUP. CAMPO (ha)	SUP. CAMPO DETER. CULT. DECLARADO (ha)	SUP. DEC. REDUCIDA (ha)	SUP. PROPUESTA (ha)
-1532111	18-071-503-00071-001	104022 ALMENDROS-LARGUETA	S 432	2,40	0,78	0,27	0,27		0,79			0,27	0,27
170000006895526	18-071-009-00044-001	104014 ALMENDROS-FERRAGNES	S 432	24,00	2,14	2,14	2,14		2,14			2,14	2,14
170000006895527	18-071-009-00045-001	104014 ALMENDROS-FERRAGNES	S 432	22,50	0,57	0,57	0,57		0,57			0,57	0,57
170000006895528	18-071-009-00046-001	104014 ALMENDROS-FERRAGNES	S 432	18,20	0,51	0,51	0,51		0,51			0,51	0,51
170000006895529	18-071-009-00047-001	104014 ALMENDROS-FERRAGNES	S 432	16,60	0,13	0,13	0,13		0,13			0,13	0,13
170000006895530	18-071-009-00048-001	104014 ALMENDROS-FERRAGNES	S 432	15,20	0,18	0,18	0,18		0,18			0,18	0,18
170000006895531	18-071-009-00049-001	104014 ALMENDROS-FERRAGNES	S 432	17,60	0,31	0,31	0,31		0,31			0,31	0,31
170000006895536	18-076-006-00035-001	104020 ALMENDROS-GUARA	S 432	3,80	1,00	1,00	1,00		1,00			1,00	1,00
170000006895537	18-076-007-00029-001	104020 ALMENDROS-GUARA	S 432	3,60	1,37	1,37	1,37		1,37			1,37	1,37
170000006895538	18-071-503-00071-001	104022 ALMENDROS-LARGUETA	S 432	2,40	1,50	0,51	0,51		1,49			0,51	0,51
170000006895543	18-071-501-00022-001	104020 ALMENDROS-GUARA	S 432	5,40	1,17	1,17	1,17		1,17			1,17	1,17
170000006895544	18-071-501-00022-002	104020 ALMENDROS-GUARA	S 432	5,20	0,48	0,48	0,48		0,48			0,48	0,48
170000006895546	18-071-507-05014-001	104022 ALMENDROS-LARGUETA	S 432	4,30	0,87	0,87	0,87		0,87			0,87	0,87
170000006895553	18-071-506-00062-001	104014 ALMENDROS-FERRAGNES	S 432	3,90	2,10	2,10	2,10		2,10			2,10	2,10
170000006895556	18-071-506-05060-001	104024 ALMENDROS-MARCONA	S 432	22,30	0,21	0,21	0,21		0,21			0,21	0,21
170000006895558	18-071-507-00105-001	104024 ALMENDROS-MARCONA	S 432	4,70	1,22	1,22	1,22		1,22			1,22	1,22
170000006895534	18-071-511-00125-001	104014 ALMENDROS-FERRAGNES	R 433	4,10	0,66	0,66	0,66		0,66			0,66	0,66
170000006895535	18-071-512-00229-001	104014 ALMENDROS-FERRAGNES	R 433	8,70	0,20	0,20	0,20		0,25			0,20	0,20
170000006895540	18-071-504-00074-001	104022 ALMENDROS-LARGUETA	R 433	0,70	0,97	0,97	0,97		0,97			0,97	0,97
170000006895549	18-071-505-00023-001	104022 ALMENDROS-LARGUETA	R 433	1,80	2,28	2,28	2,28		2,28			2,28	2,28
170000006895550	18-071-504-00107-001	104020 ALMENDROS-GUARA	R 433	0,90	1,26	1,26	1,26		1,26			1,26	1,26
170000006895552	18-071-505-00055-003	104014 ALMENDROS-FERRAGNES	R 433	2,30	2,94	2,94	2,94		2,94			2,94	2,94
170000006895554	18-071-506-00154-001	104014 ALMENDROS-FERRAGNES	R 433	3,10	1,62	1,62	1,62		1,62			1,62	1,62

(1) Superficie declarada admisible ajustada con la superficie comprometida.
(2) Factor de penalización valorando el alcance para el tipo de compromiso.

Puede verificar la integridad de una copia de este documento mediante la lectura del código QR adjunto o mediante el acceso a la dirección <https://ws050.juntadeandalucia.es/verificarFirma> indicando el código de VERIFICACIÓN

FIRMADO POR	JUAN JOSE SOLER GARCIA	FECHA	03/07/2024	
	ROCIO GUIJARRO MILLAN			
VERIFICACIÓN	Pk2jm6MP8Q4FQJJZRRTHBNMQA26B8	PÁGINA	2728/3256	



INCIDENCIAS

INCIDENCIA DESCRIPCIÓN

- 219 Superficie declarada sobre un mismo recinto, en un mismo expediente, mayor que la superficie total del recinto SIGPAC.
Ref:-1532111 Recinto:18-071-503-00071-00001 Cultivo:104022 ALMENDROS-LARGUETA Secano Suma de superficies declaradas para este recinto por el solicitante (Áreas):228 Superficie SIGPAC total para el recinto (Áreas):78 Exceso de superficie declarada (Hectáreas):0,51
Ref:170000006895538 Recinto:18-071-503-00071-00001 Cultivo:104022 ALMENDROS-LARGUETA Regadío Suma de superficies declaradas para este recinto por el solicitante (Áreas):228 Superficie SIGPAC total para el recinto (Áreas):78 Exceso de superficie declarada (Hectáreas):0,99
- 248 Verifica que los recintos declarados con sistema de explotación regadío corresponden realmente a regadío según SIGPAC.
Ref:170000006895538 Recinto:18-071-503-00071-00001 Cultivo:104022 ALMENDROS-LARGUETA Regadío
- 100424 Solicita recinto que no está comprometido para la operación.
Ref:-456232 Recinto:18-071-512-00229-00004 Cultivo:101010 OLIVAR-PICUAL Regadío

(1) Superficie declarada admisible ajustada con la superficie comprometida.
(2) Factor de penalización valorando el alcance para el tipo de compromiso.

Puede verificar la integridad de una copia de este documento mediante la lectura del código QR adjunto o mediante el acceso a la dirección <https://ws050.juntadeandalucia.es/verificarFirma> indicando el código de VERIFICACIÓN

FIRMADO POR	JUAN JOSE SOLER GARCIA	FECHA	03/07/2024	
	ROCIO GUIJARRO MILLAN			
VERIFICACIÓN	Pk2jm6MP8Q4FQJJZRRTHBNMQA26B8	PÁGINA	2729/3256	



APELLIDOS Y NOMBRE / RAZÓN SOCIAL

RUIZ JIMENEZ JESUS

NIF

****2534*

EXPEDIENTE

1160528

ANUALIDAD DE PAGO

1ª

IMPORTE POR ANUALIDAD

	2023	2024	2025	2026	2027
IMPORTE MÁXIMO SUBVENCIONABLE	7.142,34 €	7.142,34 €	7.142,34 €	7.142,34 €	7.142,34 €
IMPORTE MEDIO DE TRANSFERENCIA (€/ha)	80,90 €	80,90 €	80,90 €	80,90 €	80,90 €

RESUMEN DE UNIDADES

Cód	GRUPO DE PAGO	Sup. Dec. Admisible (ha)	Sup. Comprometida (ha)	Sup. ajustada compromiso (1) (ha)	% sobredec.	Sup. Propuesta (ha)	Importe Declarado	Importe Topado	Importe Propuesto	Importe tras sobredec.
426	HERBÁCEOS	6,49		6,49	0,00	6,49	981,09	981,09	981,09	981,09
428	PASTOS ASOCIADOS A GANADERÍA ECOLÓGICA	227,68		75,00	0,00	75,00	6.161,25	6.161,25	6.161,25	6.161,25
434	HERBÁCEOS NO ELEGIBLES	6,80		6,80	0,00	6,80	0,00	0,00	0,00	0,00
TOTAL		240,97	88,29	88,29		88,29	7.142,34	7.142,34	7.142,34	7.142,34

APLICACIÓN DE REDUCCIONES Y PENALIZACIONES

GRUPO DE PAGO	Importe Calculado	Importe prereduc.	Criterios de subvencionabilidad y compromisos	Presentación tardía	Omisión declaración	Condicionidad	IMPORTE (Euros) PROPUESTO
HERBÁCEOS	981,09	981,09	0,00	0,00	0,00	0,00	981,09
HERBÁCEOS NO ELEGIBLES	0,00	0,00	0,00	0,00	0,00	0,00	0,00
PASTOS ASOCIADOS A GANADERÍA	6.161,25	6.161,25	0,00	0,00	0,00	0,00	6.161,25
TOTAL	7.142,34	7.142,34					7.142,34

RESUMEN DE PAGOS

	PROPUESTO	FEADER (Eje 2)	MAPA	CAPADR
PROPUESTO	7.142,34	6.070,99	700,66	370,69

RECINTOS PROPUESTOS

REF.	REFERENCIA SIGPAC	CULTIVO	DESCRIPCIÓN CULTIVO	S/R	G.PAGO	PEND. MEDIA (%)	SUP. DEC. ADMISIBLE (ha)	SUP. COMPROM. (ha)	SUP. AJUSTADA COMPR.(1) (ha)	SUP. CONV. SIGPAC (ha)	SUP. CERTIF. (ha)	SUP. CAMPO (ha)	SUP. CAMPO DETER. CULT. DECLARADO (ha)	SUP. DEC. REDUCIDA (ha)	SUP. PROPUESTA (ha)
4600945	18-100-003-00286-001	5000	CEBADA-SIN VARIEDAD	R	426	4,10	0,58	0,58	0,58	0,58	0,58	0,58	0,58	0,58	0,58
1700000006659284	18-100-001-00037-002	60000	ALFALFA-SIN VARIEDAD	R	426	8,80	1,18	1,18	1,18	1,18	1,18	1,18	1,18	1,18	1,18
1700000006659285	18-100-001-00059-002	5000	CEBADA-SIN VARIEDAD	S	426	7,50	2,92	2,92	2,92	2,92	2,92	2,92	2,92	2,92	2,92
1700000006659286	18-100-003-00110-001	5000	CEBADA-SIN VARIEDAD	R	426	4,00	0,62	0,62	0,62	0,62	0,62	0,62	0,62	0,62	0,62
1700000006659287	18-100-003-00116-001	5000	CEBADA-SIN VARIEDAD	R	426	4,10	0,34	0,34	0,34	0,34	0,34	0,34	0,34	0,34	0,34
1700000006659288	18-100-003-00134-002	8000	AVENA-SIN VARIEDAD	R	426	3,40	0,85	0,85	0,85	0,85	0,85	0,85	0,85	0,85	0,85
-1364129	18-167-021-00472-006	62000	PASTOS PERMANENTES DE 5 O MAS AÑOS-SIN VARIEDAD	S	428	37,70	186,04	186,04	186,04	186,04	248,05	186,04	186,04	186,04	186,04
5301346	18-167-021-00462-001	62000	PASTOS PERMANENTES DE 5 O MAS AÑOS-SIN VARIEDAD	S	428	32,90	1,25	1,25	1,25	1,25	1,66	1,25	1,25	1,25	1,25
5301347	18-167-021-00462-003	62000	PASTOS PERMANENTES DE 5 O MAS AÑOS-SIN VARIEDAD	S	428	66,80	8,76	8,66	8,66	8,66	15,93	8,66	8,66	8,66	8,66
5301348	18-167-021-00462-004	62000	PASTOS PERMANENTES DE 5 O MAS AÑOS-SIN VARIEDAD	S	428	27,30	3,57	3,57	3,57	3,57	5,49	3,57	3,57	3,57	3,57
5301349	18-167-021-00462-006	62000	PASTOS PERMANENTES DE 5 O MAS AÑOS-SIN VARIEDAD	S	428	20,50	27,61	27,61	27,61	27,61	36,81	27,61	27,61	27,61	27,61
5301750	18-167-021-00472-001	62000	PASTOS PERMANENTES DE 5 O MAS AÑOS-SIN VARIEDAD	S	428	10,40	0,45	0,45	0,45	0,45	0,45	0,45	0,45	0,45	0,45
4155597	18-100-001-00059-002	20000	BARBECHO TRADICIONAL-SIN VARIEDAD	S	434	7,50	3,23	3,23	3,23	3,23	3,23	3,23	3,23	3,23	3,23
4600946	18-100-003-00030-001	20000	BARBECHO TRADICIONAL-SIN VARIEDAD	R	434	5,60	0,14	0,14	0,14	0,14	0,14	0,14	0,14	0,14	0,14
4600947	18-100-003-00029-001	20000	BARBECHO TRADICIONAL-SIN VARIEDAD	R	434	4,20	0,13	0,13	0,13	0,13	0,13	0,13	0,13	0,13	0,13
1700000006659283	18-100-001-00026-001	20000	BARBECHO TRADICIONAL-SIN VARIEDAD	R	434	6,20	2,25	2,25	2,25	2,25	2,25	2,25	2,25	2,25	2,25
1700000006659289	18-100-001-00048-001	20000	BARBECHO TRADICIONAL-SIN VARIEDAD	R	434	4,60	1,05	1,05	1,05	1,05	1,05	1,05	1,05	1,05	1,05

(1) Superficie declarada admisible ajustada con la superficie comprometida.
(2) Factor de penalización valorando el alcance para el tipo de compromiso.

Puede verificar la integridad de una copia de este documento mediante la lectura del código QR adjunto o mediante el acceso a la dirección <https://ws050.juntadeandalucia.es/verificarFirma> indicando el código de VERIFICACIÓN

FIRMADO POR	JUAN JOSE SOLER GARCIA	FECHA	03/07/2024	
	ROCIO GUIJARRO MILLAN			
VERIFICACIÓN	Pk2jm6MP8Q4FQJJZRRTHBNMQA26B8	PÁGINA	2730/3256	



INCIDENCIAS

INCIDENCIA DESCRIPCIÓN

- 4272 Verifica que las líneas de declaración de las Solicitudes Únicas no tienen solapes con la capa de Retroactividad Gráfica (ambas de la misma campaña) a nivel de expediente/línea de declaración gráfica de la solicitud.
Ref:5301347 Recinto:18-167-021-00462-00003 Cultivo: - Agregado de la referencia del recinto.:0 Zona de la referencia del recinto.:0 Superficie solapada.:0,04 Id. Incid.:95941178
Ref:5301347 Recinto:18-167-021-00462-00003 Cultivo: - Agregado de la referencia del recinto.:0 Zona de la referencia del recinto.:0 Superficie solapada.:0,06 Id. Incid.:95941179
- 100411 Recinto no admisible por no estar asociado en SIGGAN a una explotación ganadera admisible (Artículo 10 de la Orden de 28 de marzo de 2023).
Ref:-116327 Recinto:18-100-001-00026-00004 Cultivo:63000 PASTOS DE MENOS DE 5 AÑOS-SIN VARIEDAD Regadío
Ref:-1104897 Recinto:18-100-001-00026-00005 Cultivo:62000 PASTOS PERMANENTES DE 5 O MAS AÑOS-SIN VARIEDAD Secano
Ref:-1104898 Recinto:18-100-001-00048-00003 Cultivo:62000 PASTOS PERMANENTES DE 5 O MAS AÑOS-SIN VARIEDAD Secano
- 100424 Solicita recinto que no está comprometido para la operación.
Ref:-116327 Recinto:18-100-001-00026-00004 Cultivo:63000 PASTOS DE MENOS DE 5 AÑOS-SIN VARIEDAD Regadío
Ref:-1104897 Recinto:18-100-001-00026-00005 Cultivo:62000 PASTOS PERMANENTES DE 5 O MAS AÑOS-SIN VARIEDAD Secano
Ref:-1104898 Recinto:18-100-001-00048-00003 Cultivo:62000 PASTOS PERMANENTES DE 5 O MAS AÑOS-SIN VARIEDAD Secano

Datos considerados para el Cálculo de la Carga Ganadera mínima y máxima del expediente

Explotación	Especie	Inscrito en Sipea y Admisible	Ugm Calculada para CG Mínima	Ugm Calculada para CG Máxima
ES180980000119	CAPRINA	SI	2,56	2,56
ES180980000119	OVINA	SI	6,50	6,50
ES181640000313	CAPRINA	SI	7,55	7,55
ES181640000313	OVINA	SI	19,68	19,68
			36,29	36,29

Superficie determinada para Cálculo Carga Ganadera Mínima: 277,88 ha

Superficie determinada para Cálculo Carga Ganadera Máxima: 278,04 ha

Carga Ganadera Mínima Expediente: 0,13 ugm/ha

Carga Ganadera Máxima Expediente: 0,13 ugm/ha

Los importes del Grupo de Pago de pastos de este expediente han sido ajustados por no llegar a la carga ganadera mínima de 0,3

Recintos Determinados para el Cálculo de Garga Ganadera Mínima

REF.	REFERENCIA SIGPAC	CULTIVO	DESCRIPCIÓN CULTIVO	S/R	SUP. PROPUESTA (ha)
-1364129	18-167-021-00472-00006	62000	PASTOS PERMANENTES DE 5 O MAS AÑOS-SIN VARIEDAD	S	186,04
-1104899	18-167-022-00079-00008	62000	PASTOS PERMANENTES DE 5 O MAS AÑOS-SIN VARIEDAD	S	0,70
-1104898	18-100-001-00048-00003	62000	PASTOS PERMANENTES DE 5 O MAS AÑOS-SIN VARIEDAD	S	0,03
-1104897	18-100-001-00026-00005	62000	PASTOS PERMANENTES DE 5 O MAS AÑOS-SIN VARIEDAD	S	0,07
-116327	18-100-001-00026-00004	63000	PASTOS DE MENOS DE 5 AÑOS-SIN VARIEDAD	R	0,01
5138559	18-100-026-00184-00001	62000	PASTOS PERMANENTES DE 5 O MAS AÑOS-SIN VARIEDAD	S	1,46
5138560	18-100-026-00184-00002	62000	PASTOS PERMANENTES DE 5 O MAS AÑOS-SIN VARIEDAD	S	17,96
5138569	18-167-022-00081-00009	62000	PASTOS PERMANENTES DE 5 O MAS AÑOS-SIN VARIEDAD	S	5,76
5138574	18-167-022-00081-00008	62000	PASTOS PERMANENTES DE 5 O MAS AÑOS-SIN VARIEDAD	S	1,51
5138575	18-100-001-00067-00037	62000	PASTOS PERMANENTES DE 5 O MAS AÑOS-SIN VARIEDAD	S	9,69
5138577	18-100-001-00067-00043	62000	PASTOS PERMANENTES DE 5 O MAS AÑOS-SIN VARIEDAD	S	1,76
5139002	18-167-022-00081-00006	62000	PASTOS PERMANENTES DE 5 O MAS AÑOS-SIN VARIEDAD	S	0,45
5139003	18-167-022-00081-00007	62000	PASTOS PERMANENTES DE 5 O MAS AÑOS-SIN VARIEDAD	S	0,90
5301346	18-167-021-00462-00001	62000	PASTOS PERMANENTES DE 5 O MAS AÑOS-SIN VARIEDAD	S	1,25

(1) Superficie declarada admisible ajustada con la superficie comprometida.
(2) Factor de penalización valorando el alcance para el tipo de compromiso.

Puede verificar la integridad de una copia de este documento mediante la lectura del código QR adjunto o mediante el acceso a la dirección <https://ws050.juntadeandalucia.es/verificarFirma> indicando el código de VERIFICACIÓN

FIRMADO POR	JUAN JOSE SOLER GARCIA	FECHA	03/07/2024	
	ROCIO GUIJARRO MILLAN			
VERIFICACIÓN	Pk2jm6MP8Q4FQJJZRRTHBNMQA26B8	PÁGINA	2731/3256	



Datos considerados para el Cálculo de la Carga Ganadera mínima y máxima del expediente

Recintos Determinados para el Cálculo de Garga Ganadera Mínima

REF.	REFERENCIA SIGPAC	CULTIVO	DESCRIPCIÓN CULTIVO	S/R	SUP. PROPUESTA (ha)
5301347	18-167-021-00462-00003	62000	PASTOS PERMANENTES DE 5 O MAS AÑOS-SIN VARIEDAD	S	8,66
5301348	18-167-021-00462-00004	62000	PASTOS PERMANENTES DE 5 O MAS AÑOS-SIN VARIEDAD	S	3,57
5301349	18-167-021-00462-00006	62000	PASTOS PERMANENTES DE 5 O MAS AÑOS-SIN VARIEDAD	S	27,61
5301354	18-100-001-00086-00003	62000	PASTOS PERMANENTES DE 5 O MAS AÑOS-SIN VARIEDAD	S	1,02
5301355	18-100-001-00086-00004	62000	PASTOS PERMANENTES DE 5 O MAS AÑOS-SIN VARIEDAD	S	8,98
5301750	18-167-021-00472-00001	62000	PASTOS PERMANENTES DE 5 O MAS AÑOS-SIN VARIEDAD	S	0,45

Recintos Determinados para el Cálculo de Garga Ganadera Máxima

REF.	REFERENCIA SIGPAC	CULTIVO	DESCRIPCIÓN CULTIVO	S/R	SUP. PROPUESTA (ha)
-1602597	18-100-026-00186-00001	62000	PASTOS PERMANENTES DE 5 O MAS AÑOS-SIN VARIEDAD	S	0,16
-1364129	18-167-021-00472-00006	62000	PASTOS PERMANENTES DE 5 O MAS AÑOS-SIN VARIEDAD	S	186,04
-1104899	18-167-022-00079-00008	62000	PASTOS PERMANENTES DE 5 O MAS AÑOS-SIN VARIEDAD	S	0,70
-1104898	18-100-001-00048-00003	62000	PASTOS PERMANENTES DE 5 O MAS AÑOS-SIN VARIEDAD	S	0,03
-1104897	18-100-001-00026-00005	62000	PASTOS PERMANENTES DE 5 O MAS AÑOS-SIN VARIEDAD	S	0,07
-116327	18-100-001-00026-00004	63000	PASTOS DE MENOS DE 5 AÑOS-SIN VARIEDAD	R	0,01
5138559	18-100-026-00184-00001	62000	PASTOS PERMANENTES DE 5 O MAS AÑOS-SIN VARIEDAD	S	1,46
5138560	18-100-026-00184-00002	62000	PASTOS PERMANENTES DE 5 O MAS AÑOS-SIN VARIEDAD	S	17,96
5138569	18-167-022-00081-00009	62000	PASTOS PERMANENTES DE 5 O MAS AÑOS-SIN VARIEDAD	S	5,76
5138574	18-167-022-00081-00008	62000	PASTOS PERMANENTES DE 5 O MAS AÑOS-SIN VARIEDAD	S	1,51
5138575	18-100-001-00067-00037	62000	PASTOS PERMANENTES DE 5 O MAS AÑOS-SIN VARIEDAD	S	9,69
5138577	18-100-001-00067-00043	62000	PASTOS PERMANENTES DE 5 O MAS AÑOS-SIN VARIEDAD	S	1,76
5139002	18-167-022-00081-00006	62000	PASTOS PERMANENTES DE 5 O MAS AÑOS-SIN VARIEDAD	S	0,45
5139003	18-167-022-00081-00007	62000	PASTOS PERMANENTES DE 5 O MAS AÑOS-SIN VARIEDAD	S	0,90
5301346	18-167-021-00462-00001	62000	PASTOS PERMANENTES DE 5 O MAS AÑOS-SIN VARIEDAD	S	1,25
5301347	18-167-021-00462-00003	62000	PASTOS PERMANENTES DE 5 O MAS AÑOS-SIN VARIEDAD	S	8,66
5301348	18-167-021-00462-00004	62000	PASTOS PERMANENTES DE 5 O MAS AÑOS-SIN VARIEDAD	S	3,57
5301349	18-167-021-00462-00006	62000	PASTOS PERMANENTES DE 5 O MAS AÑOS-SIN VARIEDAD	S	27,61
5301354	18-100-001-00086-00003	62000	PASTOS PERMANENTES DE 5 O MAS AÑOS-SIN VARIEDAD	S	1,02
5301355	18-100-001-00086-00004	62000	PASTOS PERMANENTES DE 5 O MAS AÑOS-SIN VARIEDAD	S	8,98
5301750	18-167-021-00472-00001	62000	PASTOS PERMANENTES DE 5 O MAS AÑOS-SIN VARIEDAD	S	0,45

Incidencias de carga ganadera

INCIDENCIA DESCRIPCIÓN

224	La superficie de cruce total de productos de la agrupación Pastos permanentes sobre un mismo recinto en una misma solicitud, no puede superar la superficie total admisible de pastos. Ref:5138575 Recinto:18-100-001-00067-00037 Cultivo:62000 PASTOS PERMANENTES DE 5 O MAS AÑOS-SIN VARIEDAD Secano Superficie admisible de pastos del recinto según SIGPAC.:969 Suma de superficies de cruce netas declaradas para este recinto por el solicitante.:972 Exceso de superficie (Hectáreas):0,03 Ref:5138577 Recinto:18-100-001-00067-00043 Cultivo:62000 PASTOS PERMANENTES DE 5 O MAS AÑOS-SIN VARIEDAD Secano Superficie admisible de pastos del recinto según SIGPAC.:176 Suma de superficies de cruce netas declaradas para este recinto por el solicitante.:177 Exceso de superficie (Hectáreas):0,01
-----	--

(1) Superficie declarada admisible ajustada con la superficie comprometida.
(2) Factor de penalización valorando el alcance para el tipo de compromiso.

Puede verificar la integridad de una copia de este documento mediante la lectura del código QR adjunto o mediante el acceso a la dirección <https://ws050.juntadeandalucia.es/verificarFirma> indicando el código de VERIFICACIÓN

FIRMADO POR	JUAN JOSE SOLER GARCIA	FECHA	03/07/2024	
	ROCIO GUIJARRO MILLAN			
VERIFICACIÓN	Pk2jm6MP8Q4FQJJZRRTHBNMQA26B8	PÁGINA	2732/3256	



Datos considerados para el Cálculo de la Carga Ganadera mínima y máxima del expediente

- 4272 Verifica que las líneas de declaración de las Solicitudes Únicas no tienen solapes con la capa de Retroactividad Gráfica (ambas de la misma campaña) a nivel de expediente/línea de declaración gráfica de la solicitud.
Ref:5301347 Recinto:18-167-021-00462-00003 Cultivo: - Agregado de la referencia del recinto.:0 Zona de la referencia del recinto.:0 Superficie solapada.:0,06 Id. Incid.:3678523
Ref:5301347 Recinto:18-167-021-00462-00003 Cultivo: - Agregado de la referencia del recinto.:0 Zona de la referencia del recinto.:0 Superficie solapada.:0,04 Id. Incid.:3678522

(1) Superficie declarada admisible ajustada con la superficie comprometida.
(2) Factor de penalización valorando el alcance para el tipo de compromiso.

Puede verificar la integridad de una copia de este documento mediante la lectura del código QR adjunto o mediante el acceso a la dirección <https://ws050.juntadeandalucia.es/verificarFirma> indicando el código de VERIFICACIÓN

FIRMADO POR	JUAN JOSE SOLER GARCIA	FECHA	03/07/2024	
	ROCIO GUIJARRO MILLAN			
VERIFICACIÓN	Pk2jm6MP8Q4FQJJZRRTHBNMQA26B8	PÁGINA	2733/3256	



<u>APELLIDOS Y NOMBRE / RAZÓN SOCIAL</u>	<u>NIF</u>	<u>EXPEDIENTE</u>	<u>ANUALIDAD DE PAGO</u>
RUIZ JIMENEZ PEDRO JUAN	***2267*	1138642	

RESUMEN DE PAGOS

	<u>IMPORTE (Euros)</u>			
	<u>PROPUESTO</u>	<u>FEADER (Eje 2)</u>	<u>MAPA</u>	<u>CAPADR</u>
PROPUESTO	0,00	0,00	0,00	0,00

INCIDENCIAS

INCIDENCIA DESCRIPCIÓN

7162	Se advierte que en el impreso DATOS DE RECINTOS no está consignada la operación solicitada en el impreso SOLICITA LINEAS DE AYUDA DE DESARROLLO RURAL.
101008	Expediente sin compromisos vigentes. Operación:6503.2

(1) Superficie declarada admisible ajustada con la superficie comprometida.
(2) Factor de penalización valorando el alcance para el tipo de compromiso.

Puede verificar la integridad de una copia de este documento mediante la lectura del código QR adjunto o mediante el acceso a la dirección https://ws050.juntadeandalucia.es/verificarFirma indicando el código de VERIFICACIÓN				
FIRMADO POR	JUAN JOSE SOLER GARCIA	FECHA	03/07/2024	
	ROCIO GUIJARRO MILLAN			
VERIFICACIÓN	Pk2jm6MP8Q4FQJJZRRTHBNMQA26B8	PÁGINA	2734/3256	



APELLIDOS Y NOMBRE / RAZÓN SOCIAL

NIF ****8303* **EXPEDIENTE** 1282914 **ANUALIDAD DE PAGO** 1ª

IMPORTE POR ANUALIDAD

	2023	2024	2025	2026	2027
IMPORTE MÁXIMO SUBVENCIONABLE	643,37 €	643,37 €	643,37 €	643,37 €	643,37 €
IMPORTE MEDIO DE TRANSFERENCIA (€/ha)	349,66 €	349,66 €	349,66 €	349,66 €	349,66 €

RESUMEN DE UNIDADES

Cód	GRUPO DE PAGO	Sup. Dec. Admisible (ha)	Sup. Comprometida (ha)	Sup. ajustada compromiso (I) (ha)	% sobredec.	Sup. Propuesta (ha)	Importe Declarado	Importe Topado	Importe Propuesto	Importe tras sobredec.
433	FRUTALES REGADÍO	1,84		1,84	0,00	1,84	643,37	643,37	643,37	643,37
TOTAL		1,84	1,84	1,84		1,84	643,37	643,37	643,37	643,37

APLICACIÓN DE REDUCCIONES Y PENALIZACIONES

GRUPO DE PAGO	Importe Calculado	Importe prereduc.	Criterios de subvencionabilidad y compromisos	Presentación tardía	Omisión declaración	Condicionality	IMPORTE (Euros) PROPUESTO
FRUTALES REGADÍO	643,37	643,37	0,00	0,00	0,00	0,00	643,37
TOTAL	643,37	643,37					643,37

RESUMEN DE PAGOS

	IMPORTE (Euros)		
	PROPUESTO	FEADER (Eje 2)	MAPA
PROPUESTO	643,37	546,86	63,11
			CAPADR 33,40

RECINTOS PROPUESTOS

REF.	REFERENCIA SIGPAC	CULTIVO	DESCRIPCIÓN CULTIVO	S/R	G.PAGO	PEND. MEDIA (%)	SUP. DEC. ADMISIBLE (ha)	SUP. COMPROM. (ha)	SUP. AJUSTADA COMPR.(I) (ha)	SUP. CONV. SIGPAC (ha)	SUP. CERTIE. (ha)	SUP. CAMPO (ha)	SUP. CAMPO DETER. CULT. DECLARADO (ha)	SUP. DEC. REDUCIDA (ha)	SUP. PROPUESTA (ha)
5277300	18-091-030-00202-002	105211	MELOCOTONEROS-CATHERINA	R	433	1,20	0,28	0,28	0,28		0,28			0,28	0,28
1700000006917156	18-091-028-00010-002	105211	MELOCOTONEROS-CATHERINA	R	433	3,00	0,68	0,68	0,68		0,68			0,68	0,68
1700000006917159	18-091-030-00195-001	105211	MELOCOTONEROS-CATHERINA	R	433	1,20	0,59	0,59	0,59		0,59			0,59	0,59
1700000006917160	18-091-030-00196-001	105211	MELOCOTONEROS-CATHERINA	R	433	1,10	0,29	0,29	0,29		0,29			0,29	0,29

INCIDENCIAS

INCIDENCIA DESCRIPCIÓN

75024 La cuenta corriente declarada no se encuentra en el sistema GIRO, se realiza el pago a la cuenta principal designada en GIRO.

(1) Superficie declarada admisible ajustada con la superficie comprometida.
 (2) Factor de penalización valorando el alcance para el tipo de compromiso.

Puede verificar la integridad de una copia de este documento mediante la lectura del código QR adjunto o mediante el acceso a la dirección https://ws050.juntadeandalucia.es/verificarFirma indicando el código de VERIFICACIÓN					
FIRMADO POR	JUAN JOSE SOLER GARCIA		FECHA		03/07/2024
	ROCIO GUIJARRO MILLAN				
VERIFICACIÓN	Pk2jm6MP8Q4FQJJZRRTHBNMQA26B8		PÁGINA		2735/3256



APELLIDOS Y NOMBRE / RAZÓN SOCIAL **NIF** **EXPEDIENTE** **ANUALIDAD DE PAGO**
 RUIZ LOPEZ ENRIQUE ****7816* 1240188 1ª

IMPORTE POR ANUALIDAD

	2023	2024	2025	2026	2027
IMPORTE MÁXIMO SUBVENCIONABLE	417,34 €	417,34 €	417,34 €	417,34 €	417,34 €
IMPORTE MEDIO DE TRANSFERENCIA (€/ha)	216,24 €	216,24 €	216,24 €	216,24 €	216,24 €

RESUMEN DE UNIDADES

Cód	GRUPO DE PAGO	Sup. Dec. Admisible (ha)	Sup. Comprometida (ha)	Sup. ajustada compromiso (1) (ha)	% sobredec.	Sup. Propuesta (ha)	Importe Declarado	Importe Topado	Importe Propuesto	Importe tras sobredec.
432	FRUTALES SECANO	1,93		1,93	0,00	1,93	417,34	417,34	417,34	417,34
TOTAL		1,93	1,93	1,93		1,93	417,34	417,34	417,34	417,34

APLICACIÓN DE REDUCCIONES Y PENALIZACIONES

GRUPO DE PAGO	Importe Calculado	Importe prereduc.	Criterios de subvencionabilidad y compromisos	Presentación tardía	Omisión declaración	Condicionabilidad	IMPORTE (Euros) PROPUESTO
FRUTALES SECANO	417,34	417,34	0,00	0,00	0,00	0,00	417,34
TOTAL	417,34	417,34					417,34

RESUMEN DE PAGOS

	IMPORTE (Euros)			
	PROPUESTO	FEADER (Eje 2)	MAPA	CAPADR
PROPUESTO	417,34	354,74	40,94	21,66

RECINTOS PROPUESTOS

REF.	REFERENCIA SIGPAC	CULTIVO	DESCRIPCIÓN CULTIVO	S/R	G.PAGO	PEND. MEDIA (%)	SUP. DEC. ADMISIBLE (ha)	SUP. COMPROM. (ha)	SUP. AJUSTADA COMPROM. (1) (ha)	SUP. CONV. SIGPAC (ha)	SUP. CERTIE (ha)	SUP. CAMPO (ha)	SUP. CAMPO DETER. CULT. DECLARADO (ha)	SUP. DEC. REDUCIDA (ha)	SUP. PROPUESTA (ha)
4559651	18-057-037-00439-002	124022	PISTACHO-KERMAN	S	432	6,40	1,93	1,93	1,93		1,93			1,93	1,93

(1) Superficie declarada admisible ajustada con la superficie comprometida.
 (2) Factor de penalización valorando el alcance para el tipo de compromiso.

Puede verificar la integridad de una copia de este documento mediante la lectura del código QR adjunto o mediante el acceso a la dirección <https://ws050.juntadeandalucia.es/verificarFirma> indicando el código de VERIFICACIÓN

FIRMADO POR	JUAN JOSE SOLER GARCIA	FECHA	03/07/2024	
	ROCIO GUIJARRO MILLAN			
VERIFICACIÓN	Pk2jm6MP8Q4FQJJZRRTHBNMQA26B8	PÁGINA	2736/3256	



<u>APELLIDOS Y NOMBRE / RAZÓN SOCIAL</u>	<u>NIF</u>	<u>EXPEDIENTE</u>	<u>ANUALIDAD DE PAGO</u>
RUIZ MALAGON CB	***0932*	1215970	

RESUMEN DE PAGOS

	<u>PROPUESTO</u>	<u>IMPORTE (Euros)</u>		
		<u>FEADER (Eje 2)</u>	<u>MAPA</u>	<u>CAPADR</u>
PROPUESTO	0,00	0,00	0,00	0,00

INCIDENCIAS

INCIDENCIA DESCRIPCIÓN

- 7162 Se advierte que en el impreso DATOS DE RECINTOS no está consignada la operación solicitada en el impreso SOLICITA LINEAS DE AYUDA DE DESARROLLO RURAL.
- 101008 Expediente sin compromisos vigentes.
Operación:6503.2

(1) Superficie declarada admisible ajustada con la superficie comprometida.
(2) Factor de penalización valorando el alcance para el tipo de compromiso.

Puede verificar la integridad de una copia de este documento mediante la lectura del código QR adjunto o mediante el acceso a la dirección https://ws050.juntadeandalucia.es/verificarFirma indicando el código de VERIFICACIÓN				
FIRMADO POR	JUAN JOSE SOLER GARCIA	FECHA	03/07/2024	
	ROCIO GUIJARRO MILLAN			
VERIFICACIÓN	Pk2jm6MP8Q4FQJJZRRTHBNMQA26B8	PÁGINA	2737/3256	



<u>APELLIDOS Y NOMBRE / RAZÓN SOCIAL</u>	<u>NIF</u>	<u>EXPEDIENTE</u>	<u>ANUALIDAD DE PAGO</u>
RUIZ MARTIN JUAN LUCAS	****5777*	1178449	

RESUMEN DE PAGOS

	<u>IMPORTE (Euros)</u>			
	<u>PROPUESTO</u>	<u>FEADER (Eje 2)</u>	<u>MAPA</u>	<u>CAPADR</u>
PROPUESTO	0,00	0,00	0,00	0,00

INCIDENCIAS

INCIDENCIA DESCRIPCIÓN

- 100407 Explotación solicitada no forma parte de ningún organismo de control autorizado para la producción ecológica en Andalucía o fecha de inscripción posterior al plazo establecido (Anexo I. Criterios de Subvencionabilidad. Orden 28 de marzo de 2023).
Explotación:ES180130000077 Especie:CAPRINA
Explotación:ES180130023000 Especie:OVINA
- 100410 Recinto no admisible por pertenecer a una explotación ganadera No admisible (Artículo 10 de la Orden de 28 de marzo de 2023).
Ref:6924794 Recinto:18-014-900-99000-99001 Cultivo:62000 PASTOS PERMANENTES DE 5 O MAS AÑOS-SIN VARIEDAD Secano
Explotación:ES180130023000
- 100420 Expediente que declara recintos pertenecientes al grupo de pago de Pastos que no tiene explotaciones ganaderas válidas para la Operación.
- 100424 Solicita recinto que no está comprometido para la operación.
Ref:6924794 Recinto:18-014-900-99000-99001 Cultivo:62000 PASTOS PERMANENTES DE 5 O MAS AÑOS-SIN VARIEDAD Secano
- 101008 Expediente sin compromisos vigentes.
Operación:6503.2

(1) Superficie declarada admisible ajustada con la superficie comprometida.
(2) Factor de penalización valorando el alcance para el tipo de compromiso.

Puede verificar la integridad de una copia de este documento mediante la lectura del código QR adjunto o mediante el acceso a la dirección https://ws050.juntadeandalucia.es/verificarFirma indicando el código de VERIFICACIÓN				
FIRMADO POR	JUAN JOSE SOLER GARCIA	FECHA	03/07/2024	
	ROCIO GUIJARRO MILLAN			
VERIFICACIÓN	Pk2jm6MP8Q4FQJJZRRTHBNBMA26B8	PÁGINA	2738/3256	



APELLIDOS Y NOMBRE / RAZÓN SOCIAL

RUIZ MARTINEZ ANTONIO

NIF

****0883*

EXPEDIENTE

1014961

ANUALIDAD DE PAGO

1ª

IMPORTE POR ANUALIDAD

	2023	2024	2025	2026	2027
IMPORTE MÁXIMO SUBVENCIONABLE	4.730,71 €	4.730,71 €	4.730,71 €	4.730,71 €	4.730,71 €
IMPORTE MEDIO DE TRANSFERENCIA (€/ha)	254,75 €	254,75 €	254,75 €	254,75 €	254,75 €

RESUMEN DE UNIDADES

Cód	GRUPO DE PAGO	Sup. Dec. Admisible (ha)	Sup. Comprometida (ha)	Sup. ajustada compromiso (I) (ha)	% sobredec.	Sup. Propuesta (ha)	Importe Declarado	Importe Topado	Importe Propuesto	Importe tras sobredec.
432	FRUTALES SECANO	13,21		13,21	0,00	13,21	2.856,53	2.856,53	2.856,53	2.856,53
433	FRUTALES REGADÍO	5,36		5,36	0,00	5,36	1.874,18	1.874,18	1.874,18	1.874,18
TOTAL		18,57	18,57	18,57		18,57	4.730,71	4.730,71	4.730,71	4.730,71

APLICACIÓN DE REDUCCIONES Y PENALIZACIONES

GRUPO DE PAGO	Importe Calculado	Importe prereduc. y compromisos	Criterios de subvencionabilidad y compromisos	Presentación tardía	Omisión declaración	Condicionalidad	IMPORTE (Euros) PROPUESTO
FRUTALES REGADÍO	1.874,18	1.874,18	0,00	0,00	0,00	0,00	1.874,18
FRUTALES SECANO	2.856,53	2.856,53	0,00	0,00	0,00	0,00	2.856,53
TOTAL	4.730,71	4.730,71					4.730,71

RESUMEN DE PAGOS

	IMPORTE (Euros)			
	PROPUESTO	FEADER (Eje 2)	MAPA	CAPADR
PROPUESTO	4.730,71	4.021,10	464,09	245,52

RECINTOS PROPUESTOS

REF.	REFERENCIA SIGPAC	CULTIVO DESCRIPCIÓN CULTIVO	S/R G.PAGO	PEND. MEDIA (%)	SUP. DEC. ADMISIBLE (ha)	SUP. COMPROM. (ha)	SUP. AJUSTADA COMPR.(I) (ha)	SUP. CONV. SIGPAC (ha)	SUP. CERTIF. (ha)	SUP. CAMPO (ha)	SUP. CAMPO DETER. CULT. DECLARADO (ha)	SUP. DEC. REDUCIDA (ha)	SUP. PROPUESTA (ha)
170000007217872	18-198-009-01064-005	104057 ALMENDROS-AVIJOR	S 432	15,30	0,14	0,14	0,14		0,14			0,14	0,14
170000007217874	18-198-004-01515-001	104007 ALMENDROS-COMUNA	S 432	27,90	2,09	2,09	2,09		2,09			2,09	2,09
170000007217875	18-198-008-00765-001	104007 ALMENDROS-COMUNA	S 432	4,70	1,12	1,12	1,12		1,12			1,12	1,12
170000007217876	18-198-008-00766-001	104007 ALMENDROS-COMUNA	S 432	3,90	1,07	1,07	1,07		1,07			1,07	1,07
170000007217878	18-198-008-00789-001	104043 ALMENDROS-VAIRO	S 432	2,30	1,07	1,07	1,07		1,07			1,07	1,07
170000007217880	18-198-005-00160-002	104007 ALMENDROS-COMUNA	S 432	2,00	0,71	0,71	0,71		0,71			0,71	0,71
170000007217883	18-198-007-00123-001	104007 ALMENDROS-COMUNA	S 432	12,80	0,67	0,67	0,67		0,67			0,67	0,67
170000007217884	18-198-007-00113-001	104007 ALMENDROS-COMUNA	S 432	12,40	0,47	0,47	0,47		0,47			0,47	0,47
170000007217885	18-198-005-00124-001	104007 ALMENDROS-COMUNA	S 432	9,80	1,60	1,60	1,60		1,60			1,60	1,60
170000007217887	18-198-009-01047-002	104057 ALMENDROS-AVIJOR	S 432	10,30	1,95	1,95	1,95		1,95			1,95	1,95
170000007217890	18-198-009-01044-001	104057 ALMENDROS-AVIJOR	S 432	11,30	1,05	1,05	1,05		1,05			1,05	1,05
170000007217892	18-198-005-00160-003	104007 ALMENDROS-COMUNA	S 432	2,00	0,31	0,31	0,31		0,31			0,31	0,31
170000007217893	18-198-009-01064-004	104057 ALMENDROS-AVIJOR	S 432	8,30	0,96	0,96	0,96		0,96			0,96	0,96
170000007217877	18-198-010-00013-005	104007 ALMENDROS-COMUNA	R 433	6,70	0,08	0,08	0,08		0,08			0,08	0,08
170000007217879	18-198-008-00819-001	104020 ALMENDROS-GUARA	R 433	1,50	1,13	1,13	1,13		1,13			1,13	1,13
170000007217881	18-198-010-00004-002	104007 ALMENDROS-COMUNA	R 433	3,80	0,20	0,20	0,20		0,20			0,20	0,20
170000007217882	18-198-009-01065-001	104013 ALMENDROS-FERRADUEL	R 433	4,50	0,58	0,58	0,58		0,58			0,58	0,58
170000007217886	18-198-008-00744-002	104020 ALMENDROS-GUARA	R 433	2,60	1,25	1,25	1,25		1,25			1,25	1,25
170000007217888	18-198-010-00014-006	104057 ALMENDROS-AVIJOR	R 433	5,10	1,14	1,14	1,14		1,14			1,14	1,14
170000007217889	18-198-010-00013-011	104057 ALMENDROS-AVIJOR	R 433	6,40	0,10	0,10	0,10		0,10			0,10	0,10
170000007217891	18-198-008-00806-004	104014 ALMENDROS-FERRAGNES	R 433	5,50	0,88	0,88	0,88		0,88			0,88	0,88

(1) Superficie declarada admisible ajustada con la superficie comprometida.
(2) Factor de penalización valorando el alcance para el tipo de compromiso.

Puede verificar la integridad de una copia de este documento mediante la lectura del código QR adjunto o mediante el acceso a la dirección <https://ws050.juntadeandalucia.es/verificarFirma> indicando el código de VERIFICACIÓN

FIRMADO POR	JUAN JOSE SOLER GARCIA	FECHA	03/07/2024	
	ROCIO GUIJARRO MILLAN			
VERIFICACIÓN	Pk2jm6MP8Q4FQJJZRRTHBNMQA26B8	PÁGINA	2739/3256	



APELLIDOS Y NOMBRE / RAZÓN SOCIAL **NIF** **EXPEDIENTE** **ANUALIDAD DE PAGO**
 RUIZ MARTINEZ MARIA ANGELES ****6409* 1160075 1ª

IMPORTE POR ANUALIDAD

	2023	2024	2025	2026	2027
IMPORTE MÁXIMO SUBVENCIONABLE	3.056,61 €	3.056,61 €	3.056,61 €	3.056,61 €	3.056,61 €
IMPORTE MEDIO DE TRANSFERENCIA (€/ha)	247,90 €	247,90 €	247,90 €	247,90 €	247,90 €

RESUMEN DE UNIDADES

Cód	GRUPO DE PAGO	Sup. Dec. Admisible (ha)	Sup. Comprometida (ha)	Sup. ajustada compromiso (I) (ha)	% sobredec.	Sup. Propuesta (ha)	Importe Declarado	Importe Topado	Importe Propuesto	Importe tras sobredec.
429	OLIVAR	12,33		12,33	0,00	12,33	3.056,61	3.056,61	3.056,61	3.056,61
TOTAL		12,33	12,33	12,33		12,33	3.056,61	3.056,61	3.056,61	3.056,61

APLICACIÓN DE REDUCCIONES Y PENALIZACIONES

GRUPO DE PAGO	Importe Calculado	Importe prereduc.	Importe subvencionabilidad y compromisos	Presentación tardía	Omisión declaración	Condicionalidad	IMPORTE (Euros) PROPUESTO
OLIVAR	3.056,61		0,00	0,00	0,00	0,00	3.056,61
TOTAL	3.056,61	3.056,61					3.056,61

RESUMEN DE PAGOS

	IMPORTE (Euros)			
	PROPUESTO	FEADER (Eje 2)	MAPA	CAPADR
PROPUESTO	3.056,61	2.598,12	299,85	158,64

RECINTOS PROPUESTOS

REF.	REFERENCIA SIGPAC	CULTIVO	DESCRIPCIÓN CULTIVO	S/R	G.PAGO	PEND. MEDIA (%)	SUP. DEC. ADMISIBLE (ha)	SUP. COMPROM. (ha)	SUP. AJUSTADA COMPR.(I) (ha)	SUP. CONV. SIGPAC (ha)	SUP. CERTIE. (ha)	SUP. CAMPO (ha)	SUP. CAMPO DETER. CULT. DECLARADO (ha)	SUP. DEC. REDUCIDA (ha)	SUP. PROPUESTA (ha)
4155233	18-054-001-00554-002	101010	OLIVAR-PICUAL	S	429	3,10	0,06	0,06	0,06		0,06			0,06	0,06
1700000006109770	18-047-017-00460-001	101010	OLIVAR-PICUAL	S	429	16,30	0,26	0,26	0,26		0,26			0,26	0,26
1700000006109771	18-047-017-00461-001	101010	OLIVAR-PICUAL	S	429	7,50	0,24	0,24	0,24		0,24			0,24	0,24
1700000006109772	18-047-017-00462-001	101010	OLIVAR-PICUAL	S	429	7,60	0,21	0,21	0,21		0,21			0,21	0,21
1700000006109773	18-047-017-00576-004	101010	OLIVAR-PICUAL	S	429	4,60	0,05	0,05	0,05		0,05			0,05	0,05
1700000006109774	18-054-001-00560-001	101010	OLIVAR-PICUAL	S	429	6,30	2,14	2,14	2,14		2,14			2,14	2,14
1700000006109775	18-047-017-00516-001	101010	OLIVAR-PICUAL	S	429	21,10	0,80	0,80	0,80		0,80			0,80	0,80
1700000006109776	18-047-017-00468-001	101010	OLIVAR-PICUAL	S	429	5,50	0,34	0,34	0,34		0,34			0,34	0,34
1700000006109777	18-047-017-00521-001	101010	OLIVAR-PICUAL	S	429	32,60	0,44	0,44	0,44		0,44			0,44	0,44
1700000006109778	18-047-017-00519-002	101010	OLIVAR-PICUAL	S	429	31,90	0,20	0,20	0,20		0,20			0,20	0,20
1700000006109779	18-047-017-00576-001	101010	OLIVAR-PICUAL	S	429	6,40	0,78	0,78	0,78		0,78			0,78	0,78
1700000006109780	18-047-017-00540-002	101010	OLIVAR-PICUAL	S	429	14,30	0,69	0,69	0,69		0,69			0,69	0,69
1700000006109781	18-054-001-00062-001	101010	OLIVAR-PICUAL	S	429	6,00	1,03	1,03	1,03		1,03			1,03	1,03
1700000006109782	18-047-017-00464-001	101010	OLIVAR-PICUAL	S	429	6,90	0,37	0,37	0,37		0,37			0,37	0,37
1700000006109783	18-054-001-00303-001	101010	OLIVAR-PICUAL	S	429	3,30	1,62	1,62	1,62		1,62			1,62	1,62
1700000006109784	18-054-001-00062-002	101010	OLIVAR-PICUAL	S	429	4,10	0,81	0,81	0,81		0,81			0,81	0,81
1700000006109785	18-054-001-00555-001	101010	OLIVAR-PICUAL	S	429	6,40	2,29	2,29	2,29		2,29			2,29	2,29

(1) Superficie declarada admisible ajustada con la superficie comprometida.
 (2) Factor de penalización valorando el alcance para el tipo de compromiso.

Puede verificar la integridad de una copia de este documento mediante la lectura del código QR adjunto o mediante el acceso a la dirección <https://ws050.juntadeandalucia.es/verificarFirma> indicando el código de VERIFICACIÓN

FIRMADO POR	JUAN JOSE SOLER GARCIA	FECHA	03/07/2024	
	ROCIO GUIJARRO MILLAN			
VERIFICACIÓN	Pk2jm6MP8Q4FQJJZRRTHBNMQA26B8	PÁGINA	2740/3256	



APELLIDOS Y NOMBRE / RAZÓN SOCIAL

RUIZ PEREZ ANTONIO

NIF
***4914*

EXPEDIENTE
1243398

ANUALIDAD DE PAGO

1ª

IMPORTES POR ANUALIDAD

	2023	2024	2025	2026	2027
IMPORTE MÁXIMO SUBVENCIONABLE	21.984,31 €	21.984,31 €	21.984,31 €	21.984,31 €	21.984,31 €
IMPORTE MEDIO DE TRANSFERENCIA (€/ha)	171,47 €	171,47 €	171,47 €	171,47 €	171,47 €

RESUMEN DE UNIDADES

Cód	GRUPO DE PAGO	Sup. Dec. Admisible (ha)	Sup. Comprometida (ha)	Sup. ajustada compromiso (I) (ha)	% sobredec.	Sup. Propuesta (ha)	Importe Declarado	Importe Topado	Importe Propuesto	Importe tras sobredec.
426	HERBÁCEOS	88,28		88,21	0,00	88,21	13.334,71	13.334,71	13.334,71	13.334,71
432	FRUTALES SECANO	42,26		40,00	0,00	40,00	8.649,60	8.649,60	8.649,60	8.649,60
TOTAL		130,54	128,21	128,21		128,21	21.984,31	21.984,31	21.984,31	21.984,31

APLICACIÓN DE REDUCCIONES Y PENALIZACIONES

GRUPO DE PAGO	Importe Calculado	Importe prereduc.	Criterios de subvencionabilidad y compromisos	Presentación tardía	Omisión declaración	Condicionalidad	IMPORTE (Euros)
							PROPUESTO
FRUTALES SECANO	8.649,60	8.649,60	0,00	0,00	0,00	0,00	8.649,60
HERBÁCEOS	13.334,71	13.334,71	0,00	0,00	0,00	0,00	13.334,71
TOTAL	21.984,31	21.984,31					21.984,31

RESUMEN DE PAGOS

PROPUESTO	IMPORTE (Euros)			
	PROPUESTO	FEADER (Eje 2)	MAPA	CAPADR
PROPUESTO	21.984,31	18.686,66	2.156,67	1.140,98

RECINTOS PROPUESTOS

REF.	REFERENCIA SIGPAC	CULTIVO	DESCRIPCIÓN CULTIVO	S/R	G.PAGO	PEND. MEDIA (%)	SUP. DEC. ADMISIBLE (ha)	SUP. COMPROM. (ha)	SUP. AJUSTADA COMPR.(I) (ha)	SUP. CONV. SIGPAC (ha)	SUP. CERTIF. (ha)	SUP. CAMPO (ha)	SUP. CAMPO DETER. CULT. DECLARADO (ha)	SUP. DEC. REDUCIDA (ha)	SUP. PROPUESTA (ha)
-1015718	18-167-502-00002-002	5000	CEBADA-SIN VARIEDAD	R	426	0,60	0,63	0,63	0,63		0,63			0,63	0,63
-121661	18-167-502-00002-001	5000	CEBADA-SIN VARIEDAD	S	426	0,50	8,61	8,61	8,61		8,61			8,61	8,61
-120952	18-167-502-00002-001	8000	AVENA-SIN VARIEDAD	S	426	0,50	8,84	8,84	8,84		8,84			8,84	8,84
-120948	18-167-505-00007-002	5000	CEBADA-SIN VARIEDAD	S	426	1,60	23,83	23,83	23,83		23,83			23,83	23,83
-120943	18-167-505-00007-002	40000	GUISANTES-SIN VARIEDAD	S	426	1,60	12,44	12,44	12,44		12,44			12,44	12,44
1700000004667560	18-167-014-00121-001	5000	CEBADA-SIN VARIEDAD	S	426	2,10	8,93	8,93	8,93		8,93			8,93	8,93
1700000004667565	18-167-014-00124-001	5000	CEBADA-SIN VARIEDAD	S	426	4,00	0,09	0,09	0,09		0,09			0,09	0,09
1700000004667567	18-167-014-00125-001	5000	CEBADA-SIN VARIEDAD	S	426	1,60	24,91	24,84	24,84		24,91			24,84	24,84
-553040	18-167-503-00009-007	104057	ALMENDROS-AVIJOR	S	432	8,50	1,89	1,89	1,89		1,89			1,89	1,89
-553038	18-167-503-00009-006	104057	ALMENDROS-AVIJOR	S	432	8,10	0,73	0,73	0,73		0,73			0,73	0,73
-120949	18-167-503-00009-001	104057	ALMENDROS-AVIJOR	S	432	7,40	39,64	39,64	39,64		39,64			39,64	39,64

INCIDENCIAS

INCIDENCIA DESCRIPCIÓN

4272 Verifica que las líneas de declaración de las Solicitudes Únicas no tienen solapes con la capa de Retroactividad Gráfica (ambas de la misma campaña) a nivel de expediente/línea de declaración gráfica de la solicitud.
 Ref:1700000004667567 Recinto:18-167-014-00125-00001 Cultivo: - Agregado de la referencia del recinto.:0 Zona de la referencia del recinto.:0 Superficie solapada.:0,07 Id. Incid.:95946543

(1) Superficie declarada admisible ajustada con la superficie comprometida.
 (2) Factor de penalización valorando el alcance para el tipo de compromiso.

Puede verificar la integridad de una copia de este documento mediante la lectura del código QR adjunto o mediante el acceso a la dirección https://ws050.juntadeandalucia.es/verificarFirma indicando el código de VERIFICACIÓN					
FIRMADO POR	JUAN JOSE SOLER GARCIA		FECHA		03/07/2024
	ROCIO GUIJARRO MILLAN				
VERIFICACIÓN	Pk2jm6MP8Q4FQJJZRRTHBNMQA26B8		PÁGINA		2741/3256



APELLIDOS Y NOMBRE / RAZÓN SOCIAL **NIF** **EXPEDIENTE** **ANUALIDAD DE PAGO**
 RUIZ PEREZ MANUEL ****4913* 1281818 1ª

IMPORTES POR ANUALIDAD

	2023	2024	2025	2026	2027
IMPORTE MÁXIMO SUBVENCIONABLE	18.354,71 €	18.354,71 €	18.354,71 €	18.354,71 €	18.354,71 €
IMPORTE MEDIO DE TRANSFERENCIA (€/ha)	123,25 €	123,25 €	123,25 €	123,25 €	123,25 €

RESUMEN DE UNIDADES

Cód	GRUPO DE PAGO	Sup. Dec. Admisible (ha)	Sup. Comprometida (ha)	Sup. ajustada compromiso (I) (ha)	% sobredec.	Sup. Propuesta (ha)	Importe Declarado	Importe Topado	Importe Propuesto	Importe tras sobredec.
426	HERBÁCEOS	64,34		64,20	0,00	64,20	9.705,11	9.705,11	9.705,11	9.705,11
432	FRUTALES SECANO	40,52		40,00	0,00	40,00	8.649,60	8.649,60	8.649,60	8.649,60
434	HERBÁCEOS NO ELEGIBLES	44,72		44,72	0,00	44,72	0,00	0,00	0,00	0,00
TOTAL		149,58	148,92	148,92		148,92	18.354,71	18.354,71	18.354,71	18.354,71

APLICACIÓN DE REDUCCIONES Y PENALIZACIONES

GRUPO DE PAGO	Importe Calculado	Importe prereduc.	Criterios de subvencionabilidad y compromisos	Presentación tardía	Omisión declaración	Condicionalidad	IMPORTE (Euros)
							PROPUESTO
FRUTALES SECANO	8.649,60	8.649,60	0,00	0,00	0,00	0,00	8.649,60
HERBÁCEOS	9.705,11	9.705,11	0,00	0,00	0,00	0,00	9.705,11
HERBÁCEOS NO ELEGIBLES	0,00	0,00	0,00	0,00	0,00	0,00	0,00
TOTAL	18.354,71	18.354,71					18.354,71

RESUMEN DE PAGOS

PROPUESTO	IMPORTE (Euros)			
	PROPUESTO	FEADER (Eje 2)	MAPA	CAPADR
	18.354,71	15.601,50	1.800,60	952,61

RECINTOS PROPUESTOS

REF.	REFERENCIA SIGPAC	CULTIVO	DESCRIPCIÓN CULTIVO	S/R	G.PAGO	PEND. MEDIA (%)	SUP. DEC. ADMISIBLE (ha)	SUP. COMPROM. (ha)	SUP. AJUSTADA COMPROM. (I) (ha)	SUP. CONV. SIGPAC (ha)	SUP. CERTIF. (ha)	SUP. CAMPO (ha)	SUP. CAMPO DETER. CULT. DECLARADO (ha)	SUP. DEC. REDUCIDA (ha)	SUP. PROPUESTA (ha)
-1602603	18-167-501-00023-001	5000	CEBADA-SIN VARIEDAD	S	426	1,50	44,48	44,34	44,34		44,41			44,34	44,34
-1602601	18-167-505-00007-002	40000	GUISANTES-SIN VARIEDAD	S	426	1,60	12,44	12,44	12,44		12,44			12,44	12,44
6916619	18-167-501-00016-001	8000	AVENA-SIN VARIEDAD	S	426	1,30	7,42	7,42	7,42		7,42			7,42	7,42
-1602591	18-167-503-00009-010	104057	ALMENDROS-AVIJOR	S	432	6,60	14,51	14,51	14,51		14,51			14,51	14,51
-1602589	18-167-503-00009-009	104057	ALMENDROS-AVIJOR	S	432	10,10	0,34	0,34	0,34		0,34			0,34	0,34
-1602580	18-167-503-00009-012	104057	ALMENDROS-AVIJOR	S	432	9,30	0,62	0,62	0,62		0,62			0,62	0,62
-1602577	18-167-503-00009-010	104057	ALMENDROS-AVIJOR	S	432	6,60	24,94	24,94	24,94		24,94			24,94	24,94
6916570	18-167-503-00009-008	104020	ALMENDROS-GUARA	S	432	8,00	0,11	0,11	0,11		0,11			0,11	0,11
-1602602	18-167-501-00023-001	20000	BARBECHO TRADICIONAL-SIN VARIEDAD	S	434	1,50	44,72	44,72	44,72		44,79			44,72	44,72

INCIDENCIAS

INCIDENCIA DESCRIPCIÓN

4272 Verifica que las líneas de declaración de las Solicitudes Únicas no tienen solapes con la capa de Retroactividad Gráfica (ambas de la misma campaña) a nivel de expediente/línea de declaración gráfica de la solicitud.
 Ref.-1602603 Recinto:18-167-501-00023-00001 Cultivo: - Agregado de la referencia del recinto.:0 Zona de la referencia del recinto.:0 Superficie solapada.:0,14 Id. Incid.:95948122

(1) Superficie declarada admisible ajustada con la superficie comprometida.
 (2) Factor de penalización valorando el alcance para el tipo de compromiso.

Puede verificar la integridad de una copia de este documento mediante la lectura del código QR adjunto o mediante el acceso a la dirección https://ws050.juntadeandalucia.es/verificarFirma indicando el código de VERIFICACIÓN				
FIRMADO POR	JUAN JOSE SOLER GARCIA	FECHA	03/07/2024	
	ROCIO GUIJARRO MILLAN			
VERIFICACIÓN	Pk2jm6MP8Q4FQJJZRRTHBNBMA26B8	PÁGINA	2742/3256	



APELLIDOS Y NOMBRE / RAZÓN SOCIAL **NIF** **EXPEDIENTE** **ANUALIDAD DE PAGO**
 RUIZ PORCEL ANTONIO ****2203* 1009358 1ª

IMPORTE POR ANUALIDAD

	2023	2024	2025	2026	2027
IMPORTE MÁXIMO SUBVENCIONABLE	559,46 €	559,46 €	559,46 €	559,46 €	559,46 €
IMPORTE MEDIO DE TRANSFERENCIA (€/ha)	349,66 €	349,66 €	349,66 €	349,66 €	349,66 €

RESUMEN DE UNIDADES

Cód	GRUPO DE PAGO	Sup. Dec. Admisible (ha)	Sup. Comprometida (ha)	Sup. ajustada compromiso (1) (ha)	% sobredec.	Sup. Propuesta (ha)	Importe Declarado	Importe Topado	Importe Propuesto	Importe tras sobredec.
433	FRUTALES REGADÍO	1,62		1,60	0,00	1,60	559,46	559,46	559,46	559,46
TOTAL		1,62	1,60	1,60		1,60	559,46	559,46	559,46	559,46

APLICACIÓN DE REDUCCIONES Y PENALIZACIONES

GRUPO DE PAGO	Importe Calculado	Importe prerreduc.	Criterios de subvencionabilidad y compromisos	Presentación tardía	Omisión declaración	Condicionabilidad	IMPORTE (Euros) PROPUESTO
FRUTALES REGADÍO	559,46	559,46	0,00	0,00	0,00	0,00	559,46
TOTAL	559,46	559,46					559,46

RESUMEN DE PAGOS

	IMPORTE (Euros)			
	PROPUESTO	FEADER (Eje 2)	MAPA	CAPADR
PROPUESTO	559,46	475,54	54,88	29,04

RECINTOS PROPUESTOS

REF.	REFERENCIA SIGPAC	CULTIVO	DESCRIPCIÓN CULTIVO	S/R	G.PAGO	PEND. MEDIA (%)	SUP. DEC. ADMISIBLE (ha)	SUP. COMPROM. (ha)	SUP. AJUSTADA COMPROM. (1) (ha)	SUP. CONV. SIGPAC (ha)	SUP. CERTIE (ha)	SUP. CAMPO DECLARADO (ha)	SUP. CAMPO REDUCIDA (ha)	SUP. DEC. PROPUESTA (ha)
-1505453	18-091-031-00021-001	105211	MELOCOTONEROS-CATHERINA	R	433	3,00	0,23	0,22	0,22		0,22			0,22
1700000004685251	18-091-031-00020-004	105211	MELOCOTONEROS-CATHERINA	R	433	7,40	0,88	0,88	0,88		0,98			0,88
1700000004685254	18-091-031-00021-001	105211	MELOCOTONEROS-CATHERINA	R	433	3,00	0,36	0,35	0,35		0,36			0,35
1700000004685255	18-091-031-00030-001	105211	MELOCOTONEROS-CATHERINA	R	433	4,30	0,12	0,12	0,12		0,12			0,12
1700000004685257	18-091-031-00033-002	105211	MELOCOTONEROS-CATHERINA	R	433	8,00	0,03	0,03	0,03		0,03			0,03

INCIDENCIAS

INCIDENCIA DESCRIPCIÓN

- 219 Superficie declarada sobre un mismo recinto, en un mismo expediente, mayor que la superficie total del recinto SIGPAC.
 Ref:-1505453 Recinto:18-091-031-00021-00001 Cultivo:105211 MELOCOTONEROS-CATHERINA Regadío Suma de superficies declaradas para este recinto por el solicitante (Áreas):59 Superficie SIGPAC total para el recinto (Áreas):58 Exceso de superficie declarada (Hectáreas):0,01
 Ref:1700000004685254 Recinto:18-091-031-00021-00001 Cultivo:105211 MELOCOTONEROS-CATHERINA Regadío Suma de superficies declaradas para este recinto por el solicitante (Áreas):59 Superficie SIGPAC total para el recinto (Áreas):58 Exceso de superficie declarada (Hectáreas):0,01
- 3790 Recinto declarado inactivo
 Ref:6811556 Recinto:18-091-031-00023-00001 Cultivo: -
- 100400 Recinto con cultivo, variedad, régimen de explotación o uso Sigpac no compatible con la operación solicitada (Anexo IV.I Cultivos y variedades elegibles para las Intervenciones. Orden de 28 de marzo de 2023).
 Ref:6811556 Recinto:18-091-031-00023-00001 Cultivo:105211 MELOCOTONEROS-CATHERINA Regadío Uso:TA
- 100424 Solicita recinto que no está comprometido para la operación.
 Ref:6811556 Recinto:18-091-031-00023-00001 Cultivo:105211 MELOCOTONEROS-CATHERINA Regadío

(1) Superficie declarada admisible ajustada con la superficie comprometida.
 (2) Factor de penalización valorando el alcance para el tipo de compromiso.

Puede verificar la integridad de una copia de este documento mediante la lectura del código QR adjunto o mediante el acceso a la dirección https://ws050.juntadeandalucia.es/verificarFirma indicando el código de VERIFICACIÓN				
FIRMADO POR	JUAN JOSE SOLER GARCIA	FECHA	03/07/2024	
	ROCIO GUIJARRO MILLAN			
VERIFICACIÓN	Pk2jm6MP8Q4FQJJZRRTHBNMQA26B8	PÁGINA	2743/3256	



APELLIDOS Y NOMBRE / RAZÓN SOCIAL

RUIZ RAMIREZ FRANCISCO

NIF
****1371*

EXPEDIENTE
1133613

ANUALIDAD DE PAGO
1ª

IMPORTE POR ANUALIDAD

	2023	2024	2025	2026	2027
IMPORTE MÁXIMO SUBVENCIONABLE	1.740,26 €	1.740,26 €	1.740,26 €	1.740,26 €	1.740,26 €
IMPORTE MEDIO DE TRANSFERENCIA (€/ha)	247,90 €	247,90 €	247,90 €	247,90 €	247,90 €

RESUMEN DE UNIDADES

Cód	GRUPO DE PAGO	Sup. Dec. Admisible (ha)	Sup. Comprometida (ha)	Sup. ajustada compromiso (1) (ha)	% sobredec.	Sup. Propuesta (ha)	Importe Declarado	Importe Topado	Importe Propuesto	Importe tras sobredec.
429	OLIVAR	7,02		7,02	0,00	7,02	1.740,26	1.740,26	1.740,26	1.740,26
TOTAL		7,02	7,02	7,02		7,02	1.740,26	1.740,26	1.740,26	1.740,26

APLICACIÓN DE REDUCCIONES Y PENALIZACIONES

GRUPO DE PAGO	Importe Calculado	Importe prereduc.	Criterios de subvencionabilidad y compromisos	Presentación tardía	Omisión declaración	Condicionalidad	IMPORTE (Euros) PROPUESTO
OLIVAR	1.740,26	1.740,26	0,00	0,00	0,00	0,00	1.740,26
TOTAL	1.740,26	1.740,26					1.740,26

RESUMEN DE PAGOS

	IMPORTE (Euros)		
	PROPUESTO	FEADER (Eje 2)	MAPA
PROPUESTO	1.740,26	1.479,22	170,72
			CAPADR 90,32

RECINTOS PROPUESTOS

REF.	REFERENCIA SIGPAC	CULTIVO	DESCRIPCIÓN CULTIVO	S/R	G.PAGO	PEND. MEDIA (%)	SUP. DEC. ADMISIBLE (ha)	SUP. COMPROM. (ha)	SUP. AJUSTADA COMPROM. (1) (ha)	SUP. CONV. SIGPAC (ha)	SUP. CERTIE. (ha)	SUP. CAMPO (ha)	SUP. CAMPO DETER. CULT. DECLARADO (ha)	SUP. DEC. REDUCIDA (ha)	SUP. PROPUESTA (ha)
1700000003024302	18-104-016-00170-002	101138	OLIVAR-HOJIBLANCA	S	429	7,70	6,19	6,19	6,19		6,19			6,19	6,19
1700000003024303	18-104-017-00156-001	101138	OLIVAR-HOJIBLANCA	S	429	5,80	0,83	0,83	0,83		0,83			0,83	0,83

(1) Superficie declarada admisible ajustada con la superficie comprometida.
(2) Factor de penalización valorando el alcance para el tipo de compromiso.

Puede verificar la integridad de una copia de este documento mediante la lectura del código QR adjunto o mediante el acceso a la dirección <https://ws050.juntadeandalucia.es/verificarFirma> indicando el código de VERIFICACIÓN

FIRMADO POR	JUAN JOSE SOLER GARCIA	FECHA	03/07/2024	
	ROCIO GUIJARRO MILLAN			
VERIFICACIÓN	Pk2jm6MP8Q4FQJJZRRTHBNMQA26B8	PÁGINA	2744/3256	



APELLIDOS Y NOMBRE / RAZÓN SOCIAL

RUIZ REYES SERAFINA

NIF
****0458*

EXPEDIENTE
1221733

ANUALIDAD DE PAGO
1ª

IMPORTE POR ANUALIDAD

	2023	2024	2025	2026	2027
IMPORTE MÁXIMO SUBVENCIONABLE	1.509,39 €	1.509,39 €	1.509,39 €	1.509,39 €	1.509,39 €
IMPORTE MEDIO DE TRANSFERENCIA (€/ha)	250,73 €	250,73 €	250,73 €	250,73 €	250,73 €

RESUMEN DE UNIDADES

Cód	GRUPO DE PAGO	Sup. Dec. Admisible (ha)	Sup. Comprometida (ha)	Sup. ajustada compromiso (1) (ha)	% sobredec.	Sup. Propuesta (ha)	Importe Declarado	Importe Topado	Importe Propuesto	Importe tras sobredec.
429	OLIVAR	4,24		4,24	0,00	4,24	1.051,10	1.051,10	1.051,10	1.051,10
432	FRUTALES SECANO	1,23		1,23	0,00	1,23	265,98	265,98	265,98	265,98
433	FRUTALES REGADÍO	0,55		0,55	0,00	0,55	192,31	192,31	192,31	192,31
TOTAL		6,02	6,02	6,02		6,02	1.509,39	1.509,39	1.509,39	1.509,39

APLICACIÓN DE REDUCCIONES Y PENALIZACIONES

GRUPO DE PAGO	Importe Calculado	Importe prereduc.	Criterios de subvencionabilidad y compromisos	Presentación tardía	Omisión declaración	Condicionalidad	IMPORTE (Euros)
							PROPUESTO
FRUTALES REGADÍO	192,31	192,31	0,00	0,00	0,00	0,00	192,31
FRUTALES SECANO	265,98	265,98	0,00	0,00	0,00	0,00	265,98
OLIVAR	1.051,10	1.051,10	0,00	0,00	0,00	0,00	1.051,10
TOTAL	1.509,39	1.509,39					1.509,39

RESUMEN DE PAGOS

PROPUESTO	IMPORTE (Euros)			
	PROPUESTO	FEADER (Eje 2)	MAPA	CAPADR
	1.509,39	1.282,98	148,07	78,34

RECINTOS PROPUESTOS

REF.	REFERENCIA SIGPAC	CULTIVO	DESCRIPCIÓN CULTIVO	S/R	G.PAGO	PEND. MEDIA (%)	SUP. DEC. ADMISIBLE (ha)	SUP. COMPROM. (ha)	SUP. AJUSTADA COMPR.(1) (ha)	SUP. CONV. SIGPAC (ha)	SUP. CERTIE. (ha)	SUP. CAMPO (ha)	SUP. CAMPO DETER. CULT. DECLARADO (ha)	SUP. DEC. REDUCIDA (ha)	SUP. PROPUESTA (ha)
1700000005958584	18-030-012-00298-001	101010	OLIVAR-PICUAL	S	429	5,60	0,99	0,99	0,99		0,99			0,99	0,99
1700000005958585	18-030-012-00299-003	101010	OLIVAR-PICUAL	S	429	7,10	0,05	0,05	0,05		0,05			0,05	0,05
1700000005958593	18-030-005-00005-002	101010	OLIVAR-PICUAL	R	429	2,10	3,20	3,20	3,20		3,20			3,20	3,20
-747522	18-030-012-00439-008	124022	PISTACHO-KERMAN	S	432	1,90	0,43	0,43	0,43		0,43			0,43	0,43
-586766	18-030-012-00439-003	124022	PISTACHO-KERMAN	S	432	1,80	0,57	0,57	0,57		0,57			0,57	0,57
1700000005958592	18-030-012-00439-007	124022	PISTACHO-KERMAN	S	432	2,20	0,23	0,23	0,23		0,23			0,23	0,23
1700000005958589	18-030-010-00222-001	124022	PISTACHO-KERMAN	R	433	1,60	0,55	0,55	0,55		0,55			0,55	0,55

(1) Superficie declarada admisible ajustada con la superficie comprometida.
(2) Factor de penalización valorando el alcance para el tipo de compromiso.

Puede verificar la integridad de una copia de este documento mediante la lectura del código QR adjunto o mediante el acceso a la dirección <https://ws050.juntadeandalucia.es/verificarFirma> indicando el código de VERIFICACIÓN

FIRMADO POR	JUAN JOSE SOLER GARCIA	FECHA	03/07/2024	
	ROCIO GUIJARRO MILLAN			
VERIFICACIÓN	Pk2jm6MP8Q4FQJJZRRTHBNMQA26B8	PÁGINA	2745/3256	



APELLIDOS Y NOMBRE / RAZÓN SOCIAL

RUIZ ROBLES MARIA JESUS

NIF

****0045*

EXPEDIENTE

1108355

ANUALIDAD DE PAGO

1ª

IMPORTE POR ANUALIDAD

	2023	2024	2025	2026	2027
IMPORTE MÁXIMO SUBVENCIONABLE	223,78 €	223,78 €	223,78 €	223,78 €	223,78 €
IMPORTE MEDIO DE TRANSFERENCIA (€/ha)	349,66 €	349,66 €	349,66 €	349,66 €	349,66 €

RESUMEN DE UNIDADES

Cód	GRUPO DE PAGO	Sup. Dec. Admisible (ha)	Sup. Comprometida (ha)	Sup. ajustada compromiso (1) (ha)	% sobredec.	Sup. Propuesta (ha)	Importe Declarado	Importe Topado	Importe Propuesto	Importe tras sobredec.
433	FRUTALES REGADÍO	0,64		0,64	0,00	0,64	223,78	223,78	223,78	223,78
TOTAL		0,64	0,64	0,64		0,64	223,78	223,78	223,78	223,78

APLICACIÓN DE REDUCCIONES Y PENALIZACIONES

GRUPO DE PAGO	Importe Calculado	Importe prereduc.	Criterios de subvencionabilidad y compromisos	Presentación tardía	Omisión declaración	Condicionabilidad	IMPORTE (Euros) PROPUESTO
FRUTALES REGADÍO	223,78	223,78	0,00	0,00	0,00	0,00	223,78
TOTAL	223,78	223,78					223,78

RESUMEN DE PAGOS

	IMPORTE (Euros)			
	PROPUESTO	FEADER (Eje 2)	MAPA	CAPADR
PROPUESTO	223,78	190,21	21,95	11,62

RECINTOS PROPUESTOS

REF.	REFERENCIA SIGPAC	CULTIVO DESCRIPCIÓN CULTIVO	S/R	G.PAGO	PEND. MEDIA (2)	SUP. DEC. ADMISIBLE (ha)	SUP. COMPROM. (ha)	SUP. AJUSTADA COMPROM. (1) (ha)	SUP. CONV. SIGPAC (ha)	SUP. CERTIF. (ha)	SUP. CAMPO (ha)	SUP. CAMPO DETER. CULT. DECLARADO (ha)	SUP. DEC. REDUCIDA (ha)	SUP. PROPUESTA (ha)
-1511639	18-063-002-00502-005	206316 NARANJO-WASHINGTON	R	433	28,30	0,02	0,02	0,02		0,07			0,02	0,02
5089877	18-063-002-00059-004	211001 MEMBRILLO-ADAMS	R	433	14,70	0,02	0,02	0,02		0,02			0,02	0,02
5089878	18-063-002-00356-009	206316 NARANJO-WASHINGTON	R	433	24,20	0,01	0,01	0,01		0,01			0,01	0,01
5089880	18-063-002-00356-008	211001 MEMBRILLO-ADAMS	R	433	14,50	0,06	0,06	0,06		0,06			0,06	0,06
1700000004516045	18-063-002-00502-001	206316 NARANJO-WASHINGTON	R	433	7,00	0,18	0,18	0,18		0,18			0,18	0,18
1700000004516076	18-063-002-00059-001	206316 NARANJO-WASHINGTON	R	433	6,90	0,20	0,20	0,20		0,20			0,20	0,20
1700000004516077	18-063-002-00355-001	206316 NARANJO-WASHINGTON	R	433	5,90	0,06	0,06	0,06		0,06			0,06	0,06
1700000004516078	18-063-002-00355-004	206316 NARANJO-WASHINGTON	R	433	3,60	0,04	0,04	0,04		0,04			0,04	0,04
1700000004516079	18-063-002-00356-004	206316 NARANJO-WASHINGTON	R	433	3,60	0,05	0,05	0,05		0,05			0,05	0,05

INCIDENCIAS

INCIDENCIA DESCRIPCIÓN

- 100402 Recinto solicitado no forma parte de ningún organismo de control autorizado para la producción ecológica en Andalucía o fecha de inscripción posterior al plazo establecido (Anexo I. Criterios de Subvencionabilidad. Orden 28 de marzo de 2023).
Ref:5089883 Recinto:18-063-002-00502-00004 Cultivo:206316 NARANJO-WASHINGTON Regadío
- 100424 Solicita recinto que no está comprometido para la operación.
Ref:5089857 Recinto:18-063-002-00355-00006 Cultivo:101002 OLIVAR-SEVILLÍ Regadío
Ref:5089858 Recinto:18-063-002-00356-00011 Cultivo:101002 OLIVAR-SEVILLÍ Regadío
Ref:5089856 Recinto:18-063-002-00356-00013 Cultivo:101002 OLIVAR-SEVILLÍ Regadío
Ref:-1511638 Recinto:18-063-002-00360-00005 Cultivo:101002 OLIVAR-SEVILLÍ Regadío
Ref:5089883 Recinto:18-063-002-00502-00004 Cultivo:206316 NARANJO-WASHINGTON Regadío
Ref:1700000004516041 Recinto:18-063-002-00502-00005 Cultivo:101002 OLIVAR-SEVILLÍ Regadío
Ref:1700000004516042 Recinto:18-063-002-00502-00006 Cultivo:101002 OLIVAR-SEVILLÍ Regadío

(1) Superficie declarada admisible ajustada con la superficie comprometida.
(2) Factor de penalización valorando el alcance para el tipo de compromiso.

Puede verificar la integridad de una copia de este documento mediante la lectura del código QR adjunto o mediante el acceso a la dirección <https://ws050.juntadeandalucia.es/verificarFirma> indicando el código de VERIFICACIÓN

FIRMADO POR	JUAN JOSE SOLER GARCIA	FECHA	03/07/2024	
	ROCIO GUIJARRO MILLAN			
VERIFICACIÓN	Pk2jm6MP8Q4FQJJZRRTHBNMQA26B8	PÁGINA	2746/3256	



<u>APELLIDOS Y NOMBRE / RAZÓN SOCIAL</u>	<u>NIF</u>	<u>EXPEDIENTE</u>	<u>ANUALIDAD DE PAGO</u>		
RUIZ RUIZ ANTONIO	****0244*	1123121	1ª		
IMPORTE POR ANUALIDAD					
	2023	2024	2025	2026	2027
IMPORTE MÁXIMO SUBVENCIONABLE	7.421,67 €	7.421,67 €	7.421,67 €	7.421,67 €	7.421,67 €
IMPORTE MEDIO DE TRANSFERENCIA (€/ha)	229,63 €	229,63 €	229,63 €	229,63 €	229,63 €

<u>RESUMEN DE UNIDADES</u>		<u>Sup. Dec. Admisible (ha)</u>	<u>Sup. Comprometida (ha)</u>	<u>Sup. ajustada compromiso (1) (ha)</u>	<u>% sobredec.</u>	<u>Sup. Propuesta (ha)</u>	<u>Importe Declarado</u>	<u>Importe Topado</u>	<u>Importe Propuesto</u>	<u>Importe tras sobredec.</u>
Cód	GRUPO DE PAGO									
429	OLIVAR	13,67		13,67	0,00	13,67	3.388,79	3.388,79	3.388,79	3.388,79
432	FRUTALES SECANO	18,65		18,65	0,00	18,65	4.032,88	4.032,88	4.032,88	4.032,88
TOTAL		32,32	32,32	32,32		32,32	7.421,67	7.421,67	7.421,67	7.421,67

<u>APLICACIÓN DE REDUCCIONES Y PENALIZACIONES</u>		<u>CRITERIOS DE</u>					<u>IMPORTE (Euros)</u>			
<u>GRUPO DE PAGO</u>	<u>Importe Calculado</u>	<u>Importe prereduc.</u>	<u>subvencionabilidad y compromisos</u>	<u>Presentación tardía</u>	<u>Omisión declaración</u>	<u>Condicionalidad</u>	<u>PROPUESTO</u>			
FRUTALES SECANO	4.032,88	4.032,88	0,00	0,00	0,00	0,00	4.032,88			
OLIVAR	3.388,79	3.388,79	0,00	0,00	0,00	0,00	3.388,79			
TOTAL	7.421,67	7.421,67					7.421,67			

<u>RESUMEN DE PAGOS</u>		<u>IMPORTE (Euros)</u>			
		<u>PROPUESTO</u>	<u>FEADER (Eje 2)</u>	<u>MAPA</u>	<u>CAPADR</u>
		PROPUESTO	7.421,67	6.308,42	728,07
					385,18

<u>REF.</u>	<u>REFERENCIA SIGPAC</u>	<u>CULTIVO DESCRIPCIÓN CULTIVO</u>	<u>S/R G.PAGO</u>	<u>PEND. MEDIA (%)</u>	<u>SUP. DEC. ADMISIBLE (ha)</u>	<u>SUP. COMPROM. (ha)</u>	<u>SUP. AJUSTADA COMPR.(1) (ha)</u>	<u>SUP. CONV. SIGPAC (ha)</u>	<u>SUP. CERTIF. (ha)</u>	<u>SUP. CAMPO (ha)</u>	<u>SUP. CAMPO DETER. CULT. DECLARADO (ha)</u>	<u>SUP. DEC. REDUCIDA (ha)</u>	<u>SUP. PROPUESTA (ha)</u>
1700000003467164	18-054-008-00247-001	101010 OLIVAR-PICUAL	S	429	9,10	0,05	0,05	0,05	0,05			0,05	0,05
1700000003467166	18-054-008-00247-008	101010 OLIVAR-PICUAL	S	429	3,60	0,04	0,04	0,04	0,04			0,04	0,04
1700000003467167	18-054-008-00247-007	101010 OLIVAR-PICUAL	S	429	8,00	0,09	0,09	0,09	0,09			0,09	0,09
1700000003467168	18-198-001-00470-002	101010 OLIVAR-PICUAL	S	429	0,90	0,73	0,73	0,73	0,73			0,73	0,73
1700000003467169	18-198-001-00477-001	101010 OLIVAR-PICUAL	S	429	1,30	1,23	1,23	1,23	1,23			1,23	1,23
1700000003467170	18-198-001-00488-001	101010 OLIVAR-PICUAL	S	429	2,30	1,14	1,14	1,14	1,14			1,14	1,14
1700000003467171	18-198-001-00510-002	101010 OLIVAR-PICUAL	S	429	3,50	0,02	0,02	0,02	0,02			0,02	0,02
1700000003467172	18-198-001-00514-001	101010 OLIVAR-PICUAL	S	429	3,00	0,75	0,75	0,75	0,75			0,75	0,75
1700000003467173	18-198-001-00813-001	101010 OLIVAR-PICUAL	S	429	1,20	0,74	0,74	0,74	0,74			0,74	0,74
1700000003467174	18-198-001-00814-001	101010 OLIVAR-PICUAL	S	429	1,20	0,71	0,71	0,71	0,71			0,71	0,71
1700000003467175	18-198-002-00012-001	101010 OLIVAR-PICUAL	S	429	17,80	0,96	0,96	0,96	0,96			0,96	0,96
1700000003467176	18-054-008-00247-009	101010 OLIVAR-PICUAL	S	429	7,80	0,15	0,15	0,15	0,15			0,15	0,15
1700000003467177	18-198-001-00145-001	101010 OLIVAR-PICUAL	S	429	2,50	2,16	2,16	2,16	2,16			2,16	2,16
1700000003467178	18-198-001-00190-001	101010 OLIVAR-PICUAL	S	429	1,20	1,58	1,58	1,58	1,58			1,58	1,58
1700000003467179	18-198-001-00191-001	101010 OLIVAR-PICUAL	S	429	0,90	1,64	1,64	1,64	1,64			1,64	1,64
1700000003467184	18-054-008-00247-006	101010 OLIVAR-PICUAL	S	429	14,10	0,01	0,01	0,01	0,01			0,01	0,01
1700000003467185	18-054-008-00139-007	101010 OLIVAR-PICUAL	S	429	29,20	0,35	0,35	0,35	0,35			0,35	0,35
1700000003467186	18-198-002-00050-001	101010 OLIVAR-PICUAL	S	429	13,00	0,51	0,51	0,51	0,51			0,51	0,51
1700000003467187	18-198-001-00388-002	101010 OLIVAR-PICUAL	S	429	1,00	0,81	0,81	0,81	0,81			0,81	0,81
-1547194	18-054-008-00284-002	104022 ALMENDROS-LARGUETA	S	432	12,00	2,34	2,34	2,34	2,34			2,34	2,34
-1547192	18-054-008-00234-008	104020 ALMENDROS-GUARA	S	432	17,10	1,35	1,35	1,35	1,35			1,35	1,35
1700000003467188	18-054-008-00226-003	104022 ALMENDROS-LARGUETA	S	432	16,10	4,20	4,20	4,20	4,20			4,20	4,20
1700000003467189	18-054-008-00246-001	104020 ALMENDROS-GUARA	S	432	17,80	1,51	1,51	1,51	1,51			1,51	1,51
1700000003467193	18-054-008-00234-002	104020 ALMENDROS-GUARA	S	432	11,90	0,52	0,52	0,52	0,52			0,52	0,52
1700000003467198	18-198-001-00152-001	104020 ALMENDROS-GUARA	S	432	3,20	0,68	0,68	0,68	0,68			0,68	0,68
1700000003467196	18-198-001-00153-001	104020 ALMENDROS-GUARA	S	432	2,60	0,78	0,78	0,78	0,78			0,78	0,78
1700000003467197	18-198-001-00154-001	104020 ALMENDROS-GUARA	S	432	2,40	1,30	1,30	1,30	1,30			1,30	1,30
1700000003467198	18-198-001-00150-001	104020 ALMENDROS-GUARA	S	432	4,80	0,87	0,87	0,87	0,87			0,87	0,87
1700000003467199	18-054-008-00139-002	104020 ALMENDROS-GUARA	S	432	3,90	0,98	0,98	0,98	0,98			0,98	0,98
1700000003467200	18-054-008-00234-004	104020 ALMENDROS-GUARA	S	432	24,00	1,49	1,49	1,49	1,49			1,49	1,49
1700000003467201	18-198-001-00451-002	104022 ALMENDROS-LARGUETA	S	432	26,30	0,35	0,35	0,35	0,35			0,35	0,35
1700000003467204	18-054-008-00247-003	104022 ALMENDROS-LARGUETA	S	432	10,20	2,28	2,28	2,28	2,28			2,28	2,28

(1) Superficie declarada admisible ajustada con la superficie comprometida.
 (2) Factor de penalización valorando el alcance para el tipo de compromiso.

Puede verificar la integridad de una copia de este documento mediante la lectura del código QR adjunto o mediante el acceso a la dirección https://ws050.juntadeandalucia.es/verificarFirma indicando el código de VERIFICACIÓN					
FIRMADO POR	JUAN JOSE SOLER GARCIA		FECHA		03/07/2024
	ROCIO GUIJARRO MILLAN				
VERIFICACIÓN	Pk2jm6MP8Q4FQJJZRRTHBNMQA26B8		PÁGINA		2747/3256



APELLIDOS Y NOMBRE / RAZÓN SOCIAL

RUIZ SANCHEZ ANTONIO

NIF

****6381*

EXPEDIENTE

1087408

ANUALIDAD DE PAGO

1ª

IMPORTE POR ANUALIDAD

	2023	2024	2025	2026	2027
IMPORTE MÁXIMO SUBVENCIONABLE	3.189,54 €	3.189,54 €	3.189,54 €	3.189,54 €	3.189,54 €
IMPORTE MEDIO DE TRANSFERENCIA (€/ha)	216,24 €	216,24 €	216,24 €	216,24 €	216,24 €

RESUMEN DE UNIDADES

Cód	GRUPO DE PAGO	Sup. Dec. Admisible (ha)	Sup. Comprometida (ha)	Sup. ajustada compromiso (I) (ha)	% sobredec.	Sup. Propuesta (ha)	Importe Declarado	Importe Topado	Importe Propuesto	Importe tras sobredec.
432	FRUTALES SECANO	14,75		14,75	0,00	14,75	3.189,54	3.189,54	3.189,54	3.189,54
TOTAL		14,75	14,75	14,75		14,75	3.189,54	3.189,54	3.189,54	3.189,54

APLICACIÓN DE REDUCCIONES Y PENALIZACIONES

GRUPO DE PAGO	Importe Calculado	Importe prereduc.	Criterios de subvencionabilidad y compromisos	Presentación tardía	Omisión declaración	Condicionalidad	IMPORTE (Euros) PROPUESTO
FRUTALES SECANO	3.189,54	3.189,54	0,00	0,00	0,00	0,00	3.189,54
TOTAL	3.189,54	3.189,54					3.189,54

RESUMEN DE PAGOS

	IMPORTE (Euros)			
	PROPUESTO	FEADER (Eje 2)	MAPA	CAPADR
PROPUESTO	3.189,54	2.711,11	312,89	165,54

RECINTOS PROPUESTOS

REF.	REFERENCIA SIGPAC	CULTIVO	DESCRIPCIÓN CULTIVO	S/R	G.PAGO	PEND. MEDIA (%)	SUP. DEC. ADMISIBLE (ha)	SUP. COMPROM. (ha)	SUP. AJUSTADA COMPR.(I) (ha)	SUP. CONV. SIGPAC (ha)	SUP. CERTIE. (ha)	SUP. CAMPO (ha)	SUP. CAMPO DETER. CULT. DECLARADO (ha)	SUP. DEC. REDUCIDA (ha)	SUP. PROPUESTA (ha)
1700000003539054	18-080-006-00469-001	104020	ALMENDROS-GUARA	S	432	3,10	2,82	2,82	2,82		2,82			2,82	2,82
1700000003539055	18-080-006-00470-001	104020	ALMENDROS-GUARA	S	432	2,10	2,14	2,14	2,14		2,14			2,14	2,14
1700000003539056	18-080-006-00322-002	104020	ALMENDROS-GUARA	S	432	3,50	2,13	2,13	2,13		2,13			2,13	2,13
1700000003539057	18-080-007-00017-001	104020	ALMENDROS-GUARA	S	432	2,60	1,34	1,34	1,34		1,34			1,34	1,34
1700000003539058	18-080-007-00018-001	104020	ALMENDROS-GUARA	S	432	2,70	0,56	0,56	0,56		0,56			0,56	0,56
1700000003539059	18-080-006-00508-001	104020	ALMENDROS-GUARA	S	432	2,40	2,03	2,03	2,03		2,03			2,03	2,03
1700000003539060	18-080-006-00509-001	104020	ALMENDROS-GUARA	S	432	2,90	3,73	3,73	3,73		3,73			3,73	3,73

(1) Superficie declarada admisible ajustada con la superficie comprometida.
(2) Factor de penalización valorando el alcance para el tipo de compromiso.

Puede verificar la integridad de una copia de este documento mediante la lectura del código QR adjunto o mediante el acceso a la dirección <https://ws050.juntadeandalucia.es/verificarFirma> indicando el código de VERIFICACIÓN

FIRMADO POR	JUAN JOSE SOLER GARCIA	FECHA	03/07/2024	
	ROCIO GUIJARRO MILLAN			
VERIFICACIÓN	Pk2jm6MP8Q4FQJJZRRTHBNMQA26B8	PÁGINA	2748/3256	



<u>APELLIDOS Y NOMBRE / RAZÓN SOCIAL</u>	<u>NIF</u>	<u>EXPEDIENTE</u>	<u>ANUALIDAD DE PAGO</u>
RUIZ SANCHEZ DOLORES	****0799*	1177605	1ª

IMPORTE POR ANUALIDAD

	2023	2024	2025	2026	2027
IMPORTE MÁXIMO SUBVENCIONABLE	1.373,37 €	1.373,37 €	1.373,37 €	1.373,37 €	1.373,37 €
IMPORTE MEDIO DE TRANSFERENCIA (€/ha)	247,90 €	247,90 €	247,90 €	247,90 €	247,90 €

RESUMEN DE UNIDADES

Cód	GRUPO DE PAGO	Sup. Dec. Admisible (ha)	Sup. Comprometida (ha)	Sup. ajustada compromiso (1) (ha)	% sobredec.	Sup. Propuesta (ha)	Importe Declarado	Importe Topado	Importe Propuesto	Importe tras sobredec.
429	OLIVAR	5,54		5,54	0,00	5,54	1.373,37	1.373,37	1.373,37	1.373,37
TOTAL		5,54	5,54	5,54		5,54	1.373,37	1.373,37	1.373,37	1.373,37

APLICACIÓN DE REDUCCIONES Y PENALIZACIONES

GRUPO DE PAGO	Importe Calculado	Importe prerreduc.	Criterios de subvencionabilidad y compromisos	Presentación tardía	Omisión declaración	Condicionalidad	IMPORTE (Euros) PROPUESTO
OLIVAR	1.373,37	1.373,37	0,00	0,00	0,00	0,00	1.373,37
TOTAL	1.373,37	1.373,37					1.373,37

RESUMEN DE PAGOS

	IMPORTE (Euros)			
	PROPUESTO	FEADER (Eje 2)	MAPA	CAPADR
PROPUESTO	1.373,37	1.167,36	134,73	71,28

RECINTOS PROPUESTOS

REF.	REFERENCIA SIGPAC	CULTIVO	DESCRIPCIÓN CULTIVO	S/R	G.PAGO	PEND. MEDIA (€)	SUP. DEC. ADMISIBLE (ha)	SUP. COMPROM. (ha)	SUP. AJUSTADA COMPROM. (1) (ha)	SUP. CONV. SIGPAC (ha)	SUP. CERTIE (ha)	SUP. CAMPO (ha)	SUP. CAMPO DETER. CULT. DECLARADO (ha)	SUP. DEC. REDUCIDA (ha)	SUP. PROPUESTA (ha)
-903852	18-091-070-00247-006	101010	OLIVAR-PICUAL	S	429	18,70	0,02	0,02	0,02		0,02			0,02	0,02
-903851	18-091-070-00245-006	101010	OLIVAR-PICUAL	S	429	13,80	0,08	0,08	0,08		0,08			0,08	0,08
-903849	18-080-002-00295-002	101010	OLIVAR-PICUAL	S	429	4,90	0,11	0,11	0,11		0,11			0,11	0,11
1700000005113848	18-080-002-00290-003	101010	OLIVAR-PICUAL	R	429	8,40	0,40	0,40	0,40		0,40			0,40	0,40
1700000005113849	18-080-003-00119-013	101010	OLIVAR-PICUAL	R	429	7,30	0,08	0,08	0,08		0,08			0,08	0,08
1700000005113851	18-080-003-00119-009	101010	OLIVAR-PICUAL	R	429	9,60	0,64	0,64	0,64		0,64			0,64	0,64
1700000005113852	18-080-003-00121-002	101010	OLIVAR-PICUAL	S	429	6,80	0,07	0,07	0,07		0,07			0,07	0,07
1700000005113853	18-080-003-00123-003	101010	OLIVAR-PICUAL	S	429	21,10	0,02	0,02	0,02		0,02			0,02	0,02
1700000005113854	18-080-003-00119-015	101010	OLIVAR-PICUAL	R	429	6,00	0,38	0,38	0,38		0,38			0,38	0,38
1700000005113855	18-080-003-00119-023	101010	OLIVAR-PICUAL	R	429	22,80	0,05	0,05	0,05		0,05			0,05	0,05
1700000005113856	18-080-003-00117-012	101010	OLIVAR-PICUAL	R	429	14,60	0,04	0,04	0,04		0,04			0,04	0,04
1700000005113857	18-080-003-00119-025	101010	OLIVAR-PICUAL	S	429	20,00	0,06	0,06	0,06		0,06			0,06	0,06
1700000005113858	18-080-002-00292-002	101010	OLIVAR-PICUAL	R	429	6,20	0,59	0,59	0,59		0,59			0,59	0,59
1700000005113859	18-080-002-00291-005	101010	OLIVAR-PICUAL	S	429	5,30	0,15	0,15	0,15		0,15			0,15	0,15
1700000005113862	18-080-003-00119-011	101010	OLIVAR-PICUAL	S	429	20,60	0,18	0,18	0,18		0,18			0,18	0,18
1700000005113863	18-080-003-00123-004	101010	OLIVAR-PICUAL	S	429	16,50	0,14	0,14	0,14		0,14			0,14	0,14
1700000005113864	18-080-003-00125-001	101010	OLIVAR-PICUAL	S	429	24,30	0,05	0,05	0,05		0,05			0,05	0,05
1700000005113866	18-091-070-00242-001	101010	OLIVAR-PICUAL	R	429	16,80	0,23	0,23	0,23		0,23			0,23	0,23
1700000005113867	18-091-070-00245-001	101010	OLIVAR-PICUAL	R	429	16,60	0,18	0,18	0,18		0,18			0,18	0,18
1700000005113871	18-080-002-00295-001	101010	OLIVAR-PICUAL	R	429	5,80	0,29	0,29	0,29		0,29			0,29	0,29
1700000005113872	18-080-003-00117-013	101010	OLIVAR-PICUAL	R	429	12,00	0,01	0,01	0,01		0,01			0,01	0,01
1700000005113873	18-080-003-00119-007	101010	OLIVAR-PICUAL	R	429	16,50	0,12	0,12	0,12		0,12			0,12	0,12
1700000005113874	18-080-003-00117-011	101010	OLIVAR-PICUAL	R	429	11,60	0,08	0,08	0,08		0,08			0,08	0,08
1700000005113875	18-080-003-00119-006	101010	OLIVAR-PICUAL	R	429	24,00	0,69	0,69	0,69		0,69			0,69	0,69
1700000005113877	18-080-003-00119-002	101010	OLIVAR-PICUAL	R	429	12,00	0,88	0,88	0,88		0,88			0,88	0,88

(1) Superficie declarada admisible ajustada con la superficie comprometida.
 (2) Factor de penalización valorando el alcance para el tipo de compromiso.

Puede verificar la integridad de una copia de este documento mediante la lectura del código QR adjunto o mediante el acceso a la dirección https://ws050.juntadeandalucia.es/verificarFirma indicando el código de VERIFICACIÓN					
FIRMADO POR	JUAN JOSE SOLER GARCIA		FECHA		03/07/2024
	ROCIO GUIJARRO MILLAN				
VERIFICACIÓN	Pk2jm6MP8Q4FQJJZRRTHBNMQA26B8		PÁGINA		2749/3256



APELLIDOS Y NOMBRE / RAZÓN SOCIAL

RUIZ SANCHEZ MIGUEL

NIF
***7834*

EXPEDIENTE
1086605

ANUALIDAD DE PAGO

1ª

IMPORTE POR ANUALIDAD

	2023	2024	2025	2026	2027
IMPORTE MÁXIMO SUBVENCIONABLE	2.562,44 €	2.562,44 €	2.562,44 €	2.562,44 €	2.562,44 €
IMPORTE MEDIO DE TRANSFERENCIA (€/ha)	216,24 €	216,24 €	216,24 €	216,24 €	216,24 €

RESUMEN DE UNIDADES

Cód	GRUPO DE PAGO	Sup. Dec. Admisible (ha)	Sup. Comprometida (ha)	Sup. ajustada compromiso (1) (ha)	% sobredec.	Sup. Propuesta (ha)	Importe Declarado	Importe Topado	Importe Propuesto	Importe tras sobredec.
432	FRUTALES SECANO	11,85		11,85	0,00	11,85	2.562,44	2.562,44	2.562,44	2.562,44
TOTAL		11,85	11,85	11,85		11,85	2.562,44	2.562,44	2.562,44	2.562,44

APLICACIÓN DE REDUCCIONES Y PENALIZACIONES

GRUPO DE PAGO	Importe Calculado	Importe prereduc.	Criterios de subvencionabilidad y compromisos	Presentación tardía	Omisión declaración	Condicionalidad	IMPORTE (Euros) PROPUESTO
FRUTALES SECANO	2.562,44	2.562,44	0,00	0,00	0,00	0,00	2.562,44
TOTAL	2.562,44	2.562,44					2.562,44

RESUMEN DE PAGOS

	IMPORTE (Euros)			
	PROPUESTO	FEADER (Eje 2)	MAPA	CAPADR
PROPUESTO	2.562,44	2.178,07	251,38	132,99

RECINTOS PROPUESTOS

REF.	REFERENCIA SIGPAC	CULTIVO	DESCRIPCIÓN CULTIVO	S/R	G.PAGO	PEND. MEDIA (%)	SUP. DEC. ADMISIBLE (ha)	SUP. COMPROM. (ha)	SUP. AJUSTADA COMPROM. (1) (ha)	SUP. CONV. SIGPAC (ha)	SUP. CERTIE. (ha)	SUP. CAMPO (ha)	SUP. CAMPO DETER. CULT. DECLARADO (ha)	SUP. DEC. REDUCIDA (ha)	SUP. PROPUESTA (ha)
-900861	18-080-005-00596-002	104020	ALMENDROS-GUARA	S	432	2,20	3,20	3,20	3,20		3,20			3,20	3,20
-900860	18-080-005-00595-002	104020	ALMENDROS-GUARA	S	432	1,50	1,98	1,98	1,98		1,98			1,98	1,98
-900859	18-080-005-00594-002	104020	ALMENDROS-GUARA	S	432	2,10	1,39	1,39	1,39		1,39			1,39	1,39
-900858	18-080-005-00594-001	104020	ALMENDROS-GUARA	S	432	2,30	0,82	0,82	0,82		0,82			0,82	0,82
1700000003539022	18-080-006-00511-001	104020	ALMENDROS-GUARA	S	432	2,60	1,53	1,53	1,53		1,53			1,53	1,53
1700000003539023	18-080-006-00510-001	104020	ALMENDROS-GUARA	S	432	3,10	2,93	2,93	2,93		2,93			2,93	2,93

(1) Superficie declarada admisible ajustada con la superficie comprometida.

(2) Factor de penalización valorando el alcance para el tipo de compromiso.

Puede verificar la integridad de una copia de este documento mediante la lectura del código QR adjunto o mediante el acceso a la dirección <https://ws050.juntadeandalucia.es/verificarFirma> indicando el código de VERIFICACIÓN

FIRMADO POR	JUAN JOSE SOLER GARCIA	FECHA	03/07/2024	
	ROCIO GUIJARRO MILLAN			
VERIFICACIÓN	Pk2jm6MP8Q4FQJJZRRTHBNMQA26B8	PÁGINA	2750/3256	



APELLIDOS Y NOMBRE / RAZÓN SOCIAL

RUIZ SÁNCHEZ ROSA MARÍA

NIF
****7242*

EXPEDIENTE
1276336

ANUALIDAD DE PAGO

1ª

IMPORTE POR ANUALIDAD

	2023	2024	2025	2026	2027
IMPORTE MÁXIMO SUBVENCIONABLE	8.649,60 €	8.649,60 €	8.649,60 €	8.649,60 €	8.649,60 €
IMPORTE MEDIO DE TRANSFERENCIA (€/ha)	216,24 €	216,24 €	216,24 €	216,24 €	216,24 €

RESUMEN DE UNIDADES

Cód	GRUPO DE PAGO	Sup. Dec. Admisible (ha)	Sup. Comprometida (ha)	Sup. ajustada compromiso (I) (ha)	% sobredec.	Sup. Propuesta (ha)	Importe Declarado	Importe Topado	Importe Propuesto	Importe tras sobredec.
432	FRUTALES SECANO	43,98		40,00	0,00	40,00	8.649,60	8.649,60	8.649,60	8.649,60
TOTAL		43,98	40,00	40,00		40,00	8.649,60	8.649,60	8.649,60	8.649,60

APLICACIÓN DE REDUCCIONES Y PENALIZACIONES

GRUPO DE PAGO	Importe Calculado	Importe prerreduc.	Criterios de subvencionabilidad y compromisos	Presentación tardía	Omisión declaración	Condicionality	IMPORTE (Euros) PROPUESTO
FRUTALES SECANO	8.649,60	8.649,60	0,00	0,00	0,00	0,00	8.649,60
TOTAL	8.649,60	8.649,60					8.649,60

RESUMEN DE PAGOS

	IMPORTE (Euros)			
	PROPUESTO	FEADER (Eje 2)	MAPA	CAPADR
PROPUESTO	8.649,60	7.352,16	848,53	448,91

RECINTOS PROPUESTOS

REF.	REFERENCIA SIGPAC	CULTIVO	DESCRIPCIÓN CULTIVO	S/R	G.PAGO	PEND. MEDIA (%)	SUP. DEC. ADMISIBLE (ha)	SUP. COMPROM. (ha)	SUP. AJUSTADA COMPROM. (I) (ha)	SUP. CONV. SIGPAC (ha)	SUP. CERTIE. (ha)	SUP. CAMPO (ha)	SUP. CAMPO DETER. CULT. DECLARADO (ha)	SUP. DEC. REDUCIDA (ha)	SUP. PROPUESTA (ha)
1700000006189517	18-087-004-00007-001	104020	ALMENDROS-GUARA	S	432	2,50	6,94	6,94	6,94		6,94			6,94	6,94
1700000006189518	18-087-006-00035-001	104014	ALMENDROS-FERRAGNES	S	432	7,30	4,28	4,28	4,28		4,28			4,28	4,28
1700000006189519	18-087-005-00077-001	104020	ALMENDROS-GUARA	S	432	13,40	9,42	9,42	9,42		9,42			9,42	9,42
1700000006189520	18-087-006-00171-001	104020	ALMENDROS-GUARA	S	432	13,80	0,62	0,62	0,62		0,62			0,62	0,62
1700000006189521	18-087-006-00066-001	104014	ALMENDROS-FERRAGNES	S	432	8,90	6,00	6,00	6,00		6,00			6,00	6,00
1700000006189522	18-087-006-00173-003	104022	ALMENDROS-LARGUETA	S	432	9,80	2,28	2,28	2,28		2,28			2,28	2,28
1700000006189523	18-087-006-00171-002	104020	ALMENDROS-GUARA	S	432	8,60	1,36	1,36	1,36		1,36			1,36	1,36
1700000006189525	18-087-005-00076-001	104020	ALMENDROS-GUARA	S	432	8,40	4,58	4,58	4,58		4,58			4,58	4,58
1700000006189526	18-087-004-00031-003	104020	ALMENDROS-GUARA	S	432	6,20	7,01	6,97	6,97		7,01			6,97	6,97
1700000006189527	18-087-004-00029-001	104020	ALMENDROS-GUARA	S	432	3,40	1,49	1,49	1,49		1,49			1,49	1,49

INCIDENCIAS

INCIDENCIA DESCRIPCIÓN

4272 Verifica que las líneas de declaración de las Solicitudes Únicas no tienen solapes con la capa de Retroactividad Gráfica (ambas de la misma campaña) a nivel de expediente/línea de declaración gráfica de la solicitud.
 Ref:1700000006189526 Recinto:18-087-004-00031-00003 Cultivo: - Agregado de la referencia del recinto.:0 Zona de la referencia del recinto.:0 Superficie solapada.:0,04 Id. Incid.:95947861

(1) Superficie declarada admisible ajustada con la superficie comprometida.
 (2) Factor de penalización valorando el alcance para el tipo de compromiso.

Puede verificar la integridad de una copia de este documento mediante la lectura del código QR adjunto o mediante el acceso a la dirección https://ws050.juntadeandalucia.es/verificarFirma indicando el código de VERIFICACIÓN					
FIRMADO POR	JUAN JOSE SOLER GARCIA		FECHA		03/07/2024
	ROCIO GUIJARRO MILLAN				
VERIFICACIÓN	Pk2jm6MP8Q4FQJJZRRTHBNMQA26B8		PÁGINA		2751/3256



APELLIDOS Y NOMBRE / RAZÓN SOCIAL

RUIZ SEGURA ALODIA

NIF
****7701*

EXPEDIENTE
1257256

ANUALIDAD DE PAGO
1ª

IMPORTE POR ANUALIDAD

	2023	2024	2025	2026	2027
IMPORTE MÁXIMO SUBVENCIONABLE	3.346,35 €	3.346,35 €	3.346,35 €	3.346,35 €	3.346,35 €
IMPORTE MEDIO DE TRANSFERENCIA (€/ha)	259,01 €	259,01 €	259,01 €	259,01 €	259,01 €

RESUMEN DE UNIDADES

Cód	GRUPO DE PAGO	Sup. Dec. Admisible (ha)	Sup. Comprometida (ha)	Sup. ajustada compromiso (1) (ha)	% sobredec.	Sup. Propuesta (ha)	Importe Declarado	Importe Topado	Importe Propuesto	Importe tras sobredec.
429	OLIVAR	11,51		11,51	0,00	11,51	2.853,33	2.853,33	2.853,33	2.853,33
433	FRUTALES REGADÍO	1,41		1,41	0,00	1,41	493,02	493,02	493,02	493,02
TOTAL		12,92	12,92	12,92		12,92	3.346,35	3.346,35	3.346,35	3.346,35

APLICACIÓN DE REDUCCIONES Y PENALIZACIONES

GRUPO DE PAGO	Importe Calculado	Importe prereduc.	Criterios de subvencionabilidad y compromisos	Presentación tardía	Omisión declaración	Condicionalidad	IMPORTE (Euros)
							PROPUESTO
FRUTALES REGADÍO	493,02	493,02	0,00	0,00	0,00	0,00	493,02
OLIVAR	2.853,33	2.853,33	0,00	0,00	0,00	0,00	2.853,33
TOTAL	3.346,35	3.346,35					3.346,35

RESUMEN DE PAGOS

PROPUESTO	IMPORTE (Euros)			
	PROPUESTO	FEADER (Eje 2)	MAPA	CAPADR
PROPUESTO	3.346,35	2.844,40	328,28	173,67

RECINTOS PROPUESTOS

REF.	REFERENCIA SIGPAC	CULTIVO DESCRIPCIÓN CULTIVO	S/R G.PAGO	PEND. MEDIA (%)	SUP. DEC. ADMISIBLE (ha)	SUP. COMPROM. (ha)	SUP. AJUSTADA COMPR.(1) (ha)	SUP. CONV. SIGPAC (ha)	SUP. CERTIF. (ha)	SUP. CAMPO (ha)	SUP. CAMPO DETER. CULT. DECLARADO (ha)	SUP. DEC. REDUCIDA (ha)	SUP. PROPUESTA (ha)
-1524357	18-047-010-00173-004	101010 OLIVAR-PICUAL	S	429	34,20	0,04	0,04	0,04	0,04	0,04	0,04	0,04	0,04
-1524355	18-047-010-00139-007	101010 OLIVAR-PICUAL	S	429	33,20	0,01	0,01	0,01	0,01	0,01	0,01	0,01	0,01
1700000006088136	18-047-004-00688-001	101010 OLIVAR-PICUAL	S	429	10,50	0,62	0,62	0,62	0,62	0,62	0,62	0,62	0,62
1700000006088137	18-047-004-00689-001	101010 OLIVAR-PICUAL	S	429	11,70	0,33	0,33	0,33	0,33	0,33	0,33	0,33	0,33
1700000006088141	18-047-011-00185-003	101010 OLIVAR-PICUAL	S	429	6,50	1,32	1,32	1,32	1,32	1,32	1,32	1,32	1,32
1700000006088143	18-047-010-00172-004	101010 OLIVAR-PICUAL	S	429	14,80	0,34	0,34	0,34	0,34	0,34	0,34	0,34	0,34
1700000006088144	18-047-010-00226-001	101010 OLIVAR-PICUAL	S	429	12,60	0,58	0,58	0,58	0,58	0,58	0,58	0,58	0,58
1700000006088145	18-100-009-00099-005	101010 OLIVAR-PICUAL	R	429	9,90	0,01	0,01	0,01	0,01	0,01	0,01	0,01	0,01
1700000006088147	18-047-004-00799-001	101010 OLIVAR-PICUAL	S	429	8,80	1,04	1,04	1,04	1,04	1,04	1,04	1,04	1,04
1700000006088148	18-100-009-00099-004	101010 OLIVAR-PICUAL	R	429	9,20	0,01	0,01	0,01	0,01	0,01	0,01	0,01	0,01
1700000006088149	18-100-009-00099-008	101010 OLIVAR-PICUAL	R	429	5,30	0,04	0,04	0,04	0,04	0,04	0,04	0,04	0,04
1700000006088150	18-100-009-00099-009	101010 OLIVAR-PICUAL	R	429	5,30	0,06	0,06	0,06	0,06	0,06	0,06	0,06	0,06
1700000006088151	18-100-009-00099-007	101010 OLIVAR-PICUAL	R	429	2,50	0,07	0,07	0,07	0,07	0,07	0,07	0,07	0,07
1700000006088153	18-100-009-00100-010	101010 OLIVAR-PICUAL	R	429	2,80	2,29	2,29	2,29	2,29	2,29	2,29	2,29	2,29
1700000006088155	18-100-009-00099-010	101010 OLIVAR-PICUAL	R	429	7,50	0,12	0,12	0,12	0,12	0,12	0,12	0,12	0,12
1700000006088156	18-047-010-00168-001	101010 OLIVAR-PICUAL	S	429	16,70	1,07	1,07	1,07	1,07	1,07	1,07	1,07	1,07
1700000006088157	18-100-009-00100-006	101010 OLIVAR-PICUAL	R	429	2,30	3,56	3,56	3,56	3,56	3,56	3,56	3,56	3,56
1700000006088163	18-100-009-00100-009	104020 ALMENDROS-GUARA	R	433	2,60	1,41	1,41	1,41	1,41	1,41	1,41	1,41	1,41

(1) Superficie declarada admisible ajustada con la superficie comprometida.

(2) Factor de penalización valorando el alcance para el tipo de compromiso.

Puede verificar la integridad de una copia de este documento mediante la lectura del código QR adjunto o mediante el acceso a la dirección <https://ws050.juntadeandalucia.es/verificarFirma> indicando el código de VERIFICACIÓN

FIRMADO POR	JUAN JOSE SOLER GARCIA	FECHA	03/07/2024
	ROCIO GUIJARRO MILLAN		
VERIFICACIÓN	Pk2jm6MP8Q4FQJJZRRTHBNMQA26B8	PÁGINA	2752/3256





INCIDENCIAS

INCIDENCIA DESCRIPCIÓN

- 100412 Número de hectáreas validadas inferior a la superficie mínima permitida por el grupo de cultivo (Anexo I. Criterios de Subvencionabilidad. Orden 28 de marzo de 2023).
Sup. Resuelta:0 Grupo de Pago:FRUTALES SECANO
- 100413 Recinto perteneciente a grupo de cultivo que no cumple con la superficie mínima requerida (Anexo I. Criterios de Subvencionabilidad. Orden 28 de marzo de 2023).
Ref:170000006088160 Recinto:18-047-004-00796-00001 Cultivo:104020 ALMENDROS-GUARA Secano Sup. Declarada:0,7 Superficie Resolver:0,7
Ref:170000006088158 Recinto:18-047-011-00145-00002 Cultivo:104020 ALMENDROS-GUARA Secano Sup. Declarada:0,31 Superficie Resolver:0,31
Ref:170000006088159 Recinto:18-047-011-00146-00001 Cultivo:104020 ALMENDROS-GUARA Secano Sup. Declarada:0,03 Superficie Resolver:0,03
Ref:170000006088162 Recinto:18-047-011-00167-00001 Cultivo:104020 ALMENDROS-GUARA Secano Sup. Declarada:1,24 Superficie Resolver:1,24
Ref:170000006088161 Recinto:18-047-011-00248-00005 Cultivo:104020 ALMENDROS-GUARA Secano Sup. Declarada:0,73 Superficie Resolver:0,73

(1) Superficie declarada admisible ajustada con la superficie comprometida.
(2) Factor de penalización valorando el alcance para el tipo de compromiso.

Puede verificar la integridad de una copia de este documento mediante la lectura del código QR adjunto o mediante el acceso a la dirección https://ws050.juntadeandalucia.es/verificarFirma indicando el código de VERIFICACIÓN				
FIRMADO POR	JUAN JOSE SOLER GARCIA	FECHA	03/07/2024	
	ROCIO GUIJARRO MILLAN			
VERIFICACIÓN	Pk2jm6MP8Q4FQJJZRRTHBNMQA26B8	PÁGINA	2753/3256	



APELLIDOS Y NOMBRE / RAZÓN SOCIAL

NIF ****1092* **EXPEDIENTE** 1091083 **ANUALIDAD DE PAGO** 1ª

IMPORTE POR ANUALIDAD

	2023	2024	2025	2026	2027
IMPORTE MÁXIMO SUBVENCIONABLE	3.593,91 €	3.593,91 €	3.593,91 €	3.593,91 €	3.593,91 €
IMPORTE MEDIO DE TRANSFERENCIA (€/ha)	216,24 €	216,24 €	216,24 €	216,24 €	216,24 €

RESUMEN DE UNIDADES

Cód	GRUPO DE PAGO	Sup. Dec. Admisible (ha)	Sup. Comprometida (ha)	Sup. ajustada compromiso (I) (ha)	% sobredec.	Sup. Propuesta (ha)	Importe Declarado	Importe Topado	Importe Propuesto	Importe tras sobredec.
432	FRUTALES SECANO	16,62		16,62	0,00	16,62	3.593,91	3.593,91	3.593,91	3.593,91
TOTAL		16,62	16,62	16,62		16,62	3.593,91	3.593,91	3.593,91	3.593,91

APLICACIÓN DE REDUCCIONES Y PENALIZACIONES

GRUPO DE PAGO	Importe Calculado	Importe prerreduc.	Criterios de subvencionabilidad y compromisos	Presentación tardía	Omisión declaración	Condicionality	IMPORTE (Euros) PROPUESTO
FRUTALES SECANO	3.593,91	3.593,91	0,00	0,00	0,00	0,00	3.593,91
TOTAL	3.593,91	3.593,91					3.593,91

RESUMEN DE PAGOS

	IMPORTE (Euros)			
	PROPUESTO	FEADER (Eje 2)	MAPA	CAPADR
PROPUESTO	3.593,91	3.054,82	352,56	186,53

RECINTOS PROPUESTOS

REF.	REFERENCIA SIGPAC	CULTIVO DESCRIPCIÓN CULTIVO	S/R	G.PAGO	PEND. MEDIA (%)	SUP. DEC. ADMISIBLE (ha)	SUP. COMPROM. (ha)	SUP. AJUSTADA COMPROM. (I) (ha)	SUP. CONV. SIGPAC (ha)	SUP. CERTIE. (ha)	SUP. CAMPO (ha)	SUP. CAMPO DETER. CULT. DECLARADO (ha)	SUP. DEC. REDUCIDA (ha)	SUP. PROPUESTA (ha)
-1515951	18-087-005-00210-001	104022 ALMENDROS-LARGUETA	S	432	19,10	3,65	3,65	3,65		3,65			3,65	3,65
-907155	18-087-005-00210-004	104022 ALMENDROS-LARGUETA	S	432	14,80	0,02	0,02	0,02		0,02			0,02	0,02
4793612	18-087-003-00077-002	104020 ALMENDROS-GUARA	S	432	4,00	3,44	3,44	3,44		3,44			3,44	3,44
4793613	18-087-005-00171-001	104020 ALMENDROS-GUARA	S	432	2,80	0,67	0,67	0,67		0,67			0,67	0,67
1700000002653035	18-087-002-00286-001	104042 ALMENDROS-TUONO	S	432	6,40	0,50	0,50	0,50		0,50			0,50	0,50
1700000002653036	18-087-002-00288-001	104042 ALMENDROS-TUONO	S	432	7,30	3,57	3,57	3,57		3,57			3,57	3,57
1700000002653038	18-087-005-00156-001	104022 ALMENDROS-LARGUETA	S	432	9,60	0,33	0,33	0,33		0,33			0,33	0,33
1700000002653039	18-087-005-00166-002	104022 ALMENDROS-LARGUETA	S	432	9,70	2,24	2,24	2,24		2,24			2,24	2,24
1700000002653040	18-087-005-00165-001	104057 ALMENDROS-AVIJOR	S	432	9,90	2,20	2,20	2,20		2,20			2,20	2,20

(1) Superficie declarada admisible ajustada con la superficie comprometida.
 (2) Factor de penalización valorando el alcance para el tipo de compromiso.

Puede verificar la integridad de una copia de este documento mediante la lectura del código QR adjunto o mediante el acceso a la dirección https://ws050.juntadeandalucia.es/verificarFirma indicando el código de VERIFICACIÓN					
FIRMADO POR	JUAN JOSE SOLER GARCIA		FECHA		03/07/2024
	ROCIO GUIJARRO MILLAN				
VERIFICACIÓN	Pk2jm6MP8Q4FQJJZRRTHBNMQA26B8		PÁGINA		2754/3256



<u>APELLIDOS Y NOMBRE / RAZÓN SOCIAL</u>	<u>NIF</u>	<u>EXPEDIENTE</u>	<u>ANUALIDAD DE PAGO</u>		
RURAL DIVERTIA S.L.	****2270*	1223185	1ª		
<u>IMPORTE POR ANUALIDAD</u>					
	2023	2024	2025	2026	2027
IMPORTE MÁXIMO SUBVENCIONABLE	15.117,00 €	15.117,00 €	15.117,00 €	15.117,00 €	15.117,00 €
IMPORTE MEDIO DE TRANSFERENCIA (€/ha)	146,53 €	146,53 €	146,53 €	146,53 €	146,53 €

RESUMEN DE UNIDADES

Cód	GRUPO DE PAGO	Sup. Dec. Admisible (ha)	Sup. Comprometida (ha)	Sup. ajustada compromiso (I) (ha)	% sobredec.	Sup. Propuesta (ha)	Importe Declarado	Importe Topado	Importe Propuesto	Importe tras sobredec.
426	HERBÁCEOS	119,92		100,00	0,00	100,00	15.117,00	15.117,00	15.117,00	15.117,00
434	HERBÁCEOS NO ELEGIBLES	3,17		3,17	0,00	3,17	0,00	0,00	0,00	0,00
TOTAL		123,09	103,17	103,17		103,17	15.117,00	15.117,00	15.117,00	15.117,00

APLICACIÓN DE REDUCCIONES Y PENALIZACIONES

GRUPO DE PAGO	Importe Calculado	Importe prereduc.	Criterios de subvencionabilidad y compromisos			Omisión declaración	Condicionalidad	IMPORTE (Euros)	
			Presentación tardía	Presentación	Presentación			PROPUESTO	PROPUESTO
HERBÁCEOS	15.117,00	15.117,00	0,00	0,00	0,00	0,00	0,00	15.117,00	
HERBÁCEOS NO ELEGIBLES	0,00	0,00	0,00	0,00	0,00	0,00	0,00	0,00	
TOTAL	15.117,00	15.117,00						15.117,00	

RESUMEN DE PAGOS

PROPUESTO	IMPORTE (Euros)			
	PROPUESTO	FEADER (Eje 2)	MAPA	CAPADR
PROPUESTO	15.117,00	12.849,45	1.482,98	784,57

RECINTOS PROPUESTOS

REF.	REFERENCIA SIGPAC	CULTIVO DESCRIPCIÓN CULTIVO	S/R G.PAGO	PEND. MEDIA (%)	SUP. DEC. ADMISIBLE (ha)	SUP. COMPROM. (ha)	SUP. AJUSTADA COMPR.(I) (ha)	SUP. CONV. SIGPAC (ha)	SUP. CERTIF. (ha)	SUP. CAMPO (ha)	SUP. CAMPO DETER. CULT. DECLARADO (ha)	SUP. DEC. REDUCIDA (ha)	SUP. PROPUESTA (ha)
-1629420	18-024-022-00582-003	53000 YEROS-SIN VARIEDAD	S	426	2,80	4,70	4,70	4,70	14,41			4,70	4,70
-1622324	18-066-006-00001-256	8000 AVENA-SIN VARIEDAD	R	426	1,20	1,28	1,28	1,28	1,28			1,28	1,28
4672609	18-066-006-00001-014	5000 CEBADA-SIN VARIEDAD	S	426	8,20	1,49	1,49	1,49	1,49			1,49	1,49
4672610	18-066-006-00001-015	5000 CEBADA-SIN VARIEDAD	S	426	5,60	33,50	33,50	33,50	33,50			33,50	33,50
4672623	18-066-006-00001-032	5000 CEBADA-SIN VARIEDAD	R	426	2,10	4,09	4,09	4,09	4,09			4,09	4,09
4672627	18-066-006-00001-036	5000 CEBADA-SIN VARIEDAD	R	426	3,50	24,96	24,96	24,96	24,96			24,96	24,96
4672628	18-066-006-00001-037	5000 CEBADA-SIN VARIEDAD	R	426	2,60	24,09	24,09	24,09	24,09			24,09	24,09
4672636	18-066-006-00001-053	5000 CEBADA-SIN VARIEDAD	S	426	9,70	0,04	0,02	0,02	0,04			0,02	0,02
4672637	18-066-006-00001-055	5000 CEBADA-SIN VARIEDAD	S	426	10,10	0,08	0,08	0,08	0,08			0,08	0,08
4672644	18-066-006-00001-063	5000 CEBADA-SIN VARIEDAD	R	426	2,20	9,14	9,12	9,12	9,14			9,12	9,12
4672677	18-066-006-00001-165	8000 AVENA-SIN VARIEDAD	R	426	3,70	8,97	8,97	8,97	8,97			8,97	8,97
4672691	18-066-006-00001-181	5000 CEBADA-SIN VARIEDAD	S	426	12,30	0,03	0,03	0,03	0,03			0,03	0,03
5330621	18-024-022-00581-001	53001 YEROS-MORO DA 131	R	426	3,20	5,13	5,13	5,13	5,13			5,13	5,13
1700000007126009	18-024-022-00582-008	53001 YEROS-MORO DA 131	R	426	3,50	0,15	0,15	0,15	0,15			0,15	0,15
1700000007126027	18-024-022-00582-004	53001 YEROS-MORO DA 131	R	426	3,00	0,73	0,73	0,73	0,73			0,73	0,73
1700000007126065	18-024-022-00581-004	53001 YEROS-MORO DA 131	S	426	5,10	0,61	0,59	0,59	0,61			0,59	0,59
1700000007126078	18-024-022-00582-006	53001 YEROS-MORO DA 131	S	426	3,20	0,12	0,12	0,12	0,12			0,12	0,12
1700000007126084	18-024-022-00581-005	53001 YEROS-MORO DA 131	S	426	3,00	0,81	0,81	0,81	0,81			0,81	0,81
4672611	18-066-006-00001-016	20000 BARBECHO TRADICIONAL-SIN VARIEDAD	R	434	4,50	0,43	0,43	0,43	0,43			0,43	0,43
1700000007125996	18-024-022-00582-002	20000 BARBECHO TRADICIONAL-SIN VARIEDAD	R	434	2,00	0,85	0,85	0,85	0,85			0,85	0,85
1700000007125998	18-024-022-00582-001	20000 BARBECHO TRADICIONAL-SIN VARIEDAD	R	434	2,90	1,89	1,89	1,89	1,89			1,89	1,89

(1) Superficie declarada admisible ajustada con la superficie comprometida.
 (2) Factor de penalización valorando el alcance para el tipo de compromiso.

Puede verificar la integridad de una copia de este documento mediante la lectura del código QR adjunto o mediante el acceso a la dirección https://ws050.juntadeandalucia.es/verificarFirma indicando el código de VERIFICACIÓN					
FIRMADO POR	JUAN JOSE SOLER GARCIA		FECHA		03/07/2024
	ROCIO GUIJARRO MILLAN				
VERIFICACIÓN	Pk2jm6MP8Q4FQJJZRRTHBNMQA26B8		PÁGINA		2755/3256



INCIDENCIAS

INCIDENCIA DESCRIPCIÓN

- 219 Superficie declarada sobre un mismo recinto, en un mismo expediente, mayor que la superficie total del recinto SIGPAC.
Ref:4672636 Recinto:18-066-006-00001-00053 Cultivo:5000 CEBADA-SIN VARIEDAD Secano Suma de superficies declaradas para este recinto por el solicitante (Áreas):8 Superficie SIGPAC total para el recinto (Áreas):4 Exceso de superficie declarada (Hectáreas):0,02
Ref:4672644 Recinto:18-066-006-00001-00063 Cultivo:5000 CEBADA-SIN VARIEDAD Regadío Suma de superficies declaradas para este recinto por el solicitante (Áreas):914 Superficie SIGPAC total para el recinto (Áreas):912 Exceso de superficie declarada (Hectáreas): 0,02
- 4272 Verifica que las líneas de declaración de las Solicitudes Únicas no tienen solapes con la capa de Retroactividad Gráfica (ambas de la misma campaña) a nivel de expediente/línea de declaración gráfica de la solicitud.
Ref:1700000007126065 Recinto:18-024-022-00581-00004 Cultivo: - Agregado de la referencia del recinto.:0 Zona de la referencia del recinto.:0 Superficie solapada.:0,02 Id. Incid.:95944216
- 100421 Recinto declarado por error para una operación de la 6503, que se ha corregido de oficio marcando la operación correcta, de acuerdo con la fecha de inscripción del recinto en la producción ecológica.
Ref:5330621 Recinto:18-024-022-00581-00001 Cultivo:53001 YEROS-MORO DA 131 Regadío
Ref:1700000007126065 Recinto:18-024-022-00581-00004 Cultivo:53001 YEROS-MORO DA 131 Secano
Ref:1700000007126084 Recinto:18-024-022-00581-00005 Cultivo:53001 YEROS-MORO DA 131 Secano
Ref:1700000007125998 Recinto:18-024-022-00582-00001 Cultivo:20000 BARBECHO TRADICIONAL-SIN VARIEDAD Regadío
Ref:1700000007125996 Recinto:18-024-022-00582-00002 Cultivo:20000 BARBECHO TRADICIONAL-SIN VARIEDAD Regadío
Ref:-1629420 Recinto:18-024-022-00582-00003 Cultivo:53000 YEROS-SIN VARIEDAD Secano
Ref:1700000007126027 Recinto:18-024-022-00582-00004 Cultivo:53001 YEROS-MORO DA 131 Regadío
Ref:1700000007126078 Recinto:18-024-022-00582-00006 Cultivo:53001 YEROS-MORO DA 131 Secano
Ref:1700000007126009 Recinto:18-024-022-00582-00008 Cultivo:53001 YEROS-MORO DA 131 Regadío
Ref:4672609 Recinto:18-066-006-00001-00014 Cultivo:5000 CEBADA-SIN VARIEDAD Secano
Ref:4672610 Recinto:18-066-006-00001-00015 Cultivo:5000 CEBADA-SIN VARIEDAD Secano
Ref:4672611 Recinto:18-066-006-00001-00016 Cultivo:20000 BARBECHO TRADICIONAL-SIN VARIEDAD Regadío
Ref:4672623 Recinto:18-066-006-00001-00032 Cultivo:5000 CEBADA-SIN VARIEDAD Regadío
Ref:4672627 Recinto:18-066-006-00001-00036 Cultivo:5000 CEBADA-SIN VARIEDAD Regadío
Ref:4672628 Recinto:18-066-006-00001-00037 Cultivo:5000 CEBADA-SIN VARIEDAD Regadío
Ref:4672636 Recinto:18-066-006-00001-00053 Cultivo:5000 CEBADA-SIN VARIEDAD Secano
Ref:4672637 Recinto:18-066-006-00001-00055 Cultivo:5000 CEBADA-SIN VARIEDAD Secano
Ref:4672644 Recinto:18-066-006-00001-00063 Cultivo:5000 CEBADA-SIN VARIEDAD Regadío
Ref:4672677 Recinto:18-066-006-00001-00165 Cultivo:8000 AVENA-SIN VARIEDAD Regadío
Ref:4672691 Recinto:18-066-006-00001-00181 Cultivo:5000 CEBADA-SIN VARIEDAD Secano
Ref:-1622324 Recinto:18-066-006-00001-00256 Cultivo:8000 AVENA-SIN VARIEDAD Regadío

(1) Superficie declarada admisible ajustada con la superficie comprometida.
(2) Factor de penalización valorando el alcance para el tipo de compromiso.

Puede verificar la integridad de una copia de este documento mediante la lectura del código QR adjunto o mediante el acceso a la dirección https://ws050.juntadeandalucia.es/verificarFirma indicando el código de VERIFICACIÓN				
FIRMADO POR	JUAN JOSE SOLER GARCIA ROCIO GUIJARRO MILLAN	FECHA	03/07/2024	
VERIFICACIÓN	Pk2jm6MP8Q4FQJJZRRTHBNMQA26B8	PÁGINA	2756/3256	



APELLIDOS Y NOMBRE / RAZÓN SOCIAL

RUSTICAS SOCAMAL, S.L.

NIF
****5520*

EXPEDIENTE
1233011

ANUALIDAD DE PAGO
1ª

IMPORTE POR ANUALIDAD

	2023	2024	2025	2026	2027
IMPORTE MÁXIMO SUBVENCIONABLE	10.334,22 €	10.334,22 €	10.334,22 €	10.334,22 €	10.334,22 €
IMPORTE MEDIO DE TRANSFERENCIA (€/ha)	220,11 €	220,11 €	220,11 €	220,11 €	220,11 €

RESUMEN DE UNIDADES

Cód	GRUPO DE PAGO	Sup. Dec. Admisible (ha)	Sup. Comprometida (ha)	Sup. ajustada compromiso (1) (ha)	% sobredec.	Sup. Propuesta (ha)	Importe Declarado	Importe Topado	Importe Propuesto	Importe tras sobredec.
429	OLIVAR	2,14		2,14	0,00	2,14	530,51	530,51	530,51	530,51
431	VIÑEDO	4,81		4,81	0,00	4,81	1.154,11	1.154,11	1.154,11	1.154,11
432	FRUTALES SECANO	75,76		40,00	0,00	40,00	8.649,60	8.649,60	8.649,60	8.649,60
TOTAL		82,71	46,95	46,95		46,95	10.334,22	10.334,22	10.334,22	10.334,22

APLICACIÓN DE REDUCCIONES Y PENALIZACIONES

GRUPO DE PAGO	Importe Calculado	Importe prereduc.	Criterios de subvencionabilidad y compromisos	Presentación tardía	Omisión declaración	Condicionalidad	IMPORTE (Euros)
							PROPUESTO
FRUTALES SECANO	8.649,60	8.649,60	0,00	0,00	0,00	0,00	8.649,60
OLIVAR	530,51	530,51	0,00	0,00	0,00	0,00	530,51
VIÑEDO	1.154,11	1.154,11	0,00	0,00	0,00	0,00	1.154,11
TOTAL	10.334,22	10.334,22					10.334,22

RESUMEN DE PAGOS

PROPUESTO	IMPORTE (Euros)			
	PROPUESTO	FEADER (Eje 2)	MAPA	CAPADR
	10.334,22	8.784,08	1.013,79	536,35

(1) Superficie declarada admisible ajustada con la superficie comprometida.
(2) Factor de penalización valorando el alcance para el tipo de compromiso.

Puede verificar la integridad de una copia de este documento mediante la lectura del código QR adjunto o mediante el acceso a la dirección <https://ws050.juntadeandalucia.es/verificarFirma> indicando el código de VERIFICACIÓN

FIRMADO POR	JUAN JOSE SOLER GARCIA	FECHA	03/07/2024	
	ROCIO GUIJARRO MILLAN			
VERIFICACIÓN	Pk2jm6MP8Q4FQJJZRRTHBNMQA26B8	PÁGINA	2757/3256	



RECINTOS PROPUESTOS

REF.	REFERENCIA SIGPAC	CULTIVO DESCRIPCIÓN CULTIVO	S/R	G.PAGO	PEND. MEDIA (%)	SUP. DEC. ADMISIBLE (ha)	SUP. COMPROM. (ha)	SUP. AJUSTADA COMPR.(1) (ha)	SUP. CONV. SIGPAC (ha)	SUP. CERTIF. (ha)	SUP. CAMPO (ha)	SUP. CAMPO DETER. CULT. DECLARADO (ha)	SUP. DEC. REDUCIDA (ha)	SUP. PROPUESTA (ha)
4674618	18-182-007-00155-030	101007 OLIVAR-MANZANILLA	S	429	29,40	0,04	0,04	0,04		0,04			0,04	0,04
1700000006868177	18-182-007-00157-027	101007 OLIVAR-MANZANILLA	S	429	36,30	1,02	1,02	1,02		1,02			1,02	1,02
1700000006868178	18-182-008-00037-010	101007 OLIVAR-MANZANILLA	S	429	48,90	0,02	0,02	0,02		0,02			0,02	0,02
1700000006868179	18-182-008-00037-009	101007 OLIVAR-MANZANILLA	S	429	32,70	0,08	0,08	0,08		0,08			0,08	0,08
1700000006868180	18-182-008-00037-008	101007 OLIVAR-MANZANILLA	S	429	29,80	0,04	0,04	0,04		0,04			0,04	0,04
1700000006868182	18-182-007-00155-008	101007 OLIVAR-MANZANILLA	S	429	27,00	0,26	0,26	0,26		0,26			0,26	0,26
1700000006868183	18-182-007-00157-031	101007 OLIVAR-MANZANILLA	S	429	17,40	0,01	0,01	0,01		0,01			0,01	0,01
1700000006868184	18-182-007-00157-029	101007 OLIVAR-MANZANILLA	S	429	41,00	0,21	0,21	0,21		0,21			0,21	0,21
1700000006868193	18-182-007-00155-018	101007 OLIVAR-MANZANILLA	S	429	72,00	0,01	0,01	0,01		0,01			0,01	0,01
1700000006868197	18-182-008-00037-012	101007 OLIVAR-MANZANILLA	S	429	35,40	0,01	0,01	0,01		0,01			0,01	0,01
1700000006868198	18-182-007-00155-013	101007 OLIVAR-MANZANILLA	S	429	38,40	0,08	0,08	0,08		0,08			0,08	0,08
1700000006868199	18-182-007-00155-016	101007 OLIVAR-MANZANILLA	S	429	45,80	0,01	0,01	0,01		0,01			0,01	0,01
1700000006868200	18-182-007-00155-017	101007 OLIVAR-MANZANILLA	S	429	51,90	0,03	0,03	0,03		0,03			0,03	0,03
1700000006868201	18-182-007-00158-009	101007 OLIVAR-MANZANILLA	S	429	28,80	0,10	0,10	0,10		0,10			0,10	0,10
1700000006868212	18-182-007-00155-019	101007 OLIVAR-MANZANILLA	S	429	46,50	0,03	0,03	0,03		0,03			0,03	0,03
1700000006868213	18-182-007-00155-020	101007 OLIVAR-MANZANILLA	S	429	20,50	0,16	0,16	0,16		0,16			0,16	0,16
1700000006868215	18-182-007-00155-022	101007 OLIVAR-MANZANILLA	S	429	17,70	0,03	0,03	0,03		0,03			0,03	0,03
1700000006868152	18-182-008-00043-011	102452 VIÑEDO VINIFICACIÓN-BIGIRIEGO	S	431	26,60	0,05	0,05	0,05		0,05			0,05	0,05
1700000006868154	18-182-008-00042-002	102452 VIÑEDO VINIFICACIÓN-BIGIRIEGO	S	431	23,60	1,47	1,47	1,47		1,47			1,47	1,47
1700000006868176	18-182-008-00036-015	102452 VIÑEDO VINIFICACIÓN-BIGIRIEGO	S	431	23,70	0,11	0,11	0,11		0,11			0,11	0,11
1700000006868195	18-182-007-00239-002	102198 VIÑEDO VINIFICACIÓN-TEMPRANILLO	S	431	23,90	2,62	2,62	2,62		2,62			2,62	2,62
1700000006868208	18-182-008-00036-010	102253 VIÑEDO VINIFICACIÓN-JAÉN BLANCO	S	431	16,90	0,30	0,30	0,30		0,30			0,30	0,30
1700000006868209	18-182-008-00037-001	102253 VIÑEDO VINIFICACIÓN-JAÉN BLANCO	S	431	38,90	0,26	0,26	0,26		0,26			0,26	0,26
1700000006868164	18-182-008-00036-006	104007 ALMENDROS-COMUNA	S	432	28,20	1,11	1,11	1,11		1,11			1,11	1,11
1700000006868165	18-182-008-00039-001	218047 HIGUERA-BLANCA DEL PAÍS	S	432	34,20	0,35	0,35	0,35		0,35			0,35	0,35
1700000006868218	18-182-007-00231-001	104022 ALMENDROS-LARGUETA	S	432	38,00	0,51	0,51	0,51		0,51			0,51	0,51
1700000006868219	18-182-007-00157-005	104022 ALMENDROS-LARGUETA	S	432	33,70	19,25	19,25	19,25		19,25			19,25	19,25
1700000006868220	18-182-007-00155-012	104022 ALMENDROS-LARGUETA	S	432	49,40	2,69	2,69	2,69		2,69			2,69	2,69
1700000006868221	18-182-007-00157-010	104022 ALMENDROS-LARGUETA	S	432	38,10	1,82	1,82	1,82		1,82			1,82	1,82
1700000006868222	18-182-007-00157-006	104022 ALMENDROS-LARGUETA	S	432	40,20	0,03	0,03	0,03		0,03			0,03	0,03
1700000006868223	18-182-007-00157-033	104022 ALMENDROS-LARGUETA	S	432	44,40	0,01	0,01	0,01		0,01			0,01	0,01
1700000006868224	18-182-007-00157-011	104022 ALMENDROS-LARGUETA	S	432	38,30	0,56	0,56	0,56		0,56			0,56	0,56
1700000006868225	18-182-007-00158-004	104022 ALMENDROS-LARGUETA	S	432	37,90	2,33	2,33	2,33		2,33			2,33	2,33
1700000006868226	18-182-007-00158-003	104022 ALMENDROS-LARGUETA	S	432	36,00	0,71	0,71	0,71		0,71			0,71	0,71
1700000006868227	18-182-007-00160-001	104024 ALMENDROS-MARCONA	S	432	23,60	0,22	0,22	0,22		0,22			0,22	0,22
1700000006868228	18-182-007-00159-001	104024 ALMENDROS-MARCONA	S	432	29,70	5,68	5,68	5,68		5,68			5,68	5,68
1700000006868229	18-182-007-00161-001	104022 ALMENDROS-LARGUETA	S	432	27,30	2,73	2,73	2,73		2,73			2,73	2,73
1700000006868230	18-182-007-00290-002	104024 ALMENDROS-MARCONA	S	432	39,00	0,85	0,85	0,85		0,85			0,85	0,85
1700000006868232	18-182-007-00293-001	104022 ALMENDROS-LARGUETA	S	432	37,40	0,97	0,83	0,83		0,83			0,83	0,83
1700000006868234	18-182-007-00290-003	104022 ALMENDROS-LARGUETA	S	432	36,70	0,34	0,34	0,34		0,34			0,34	0,34
1700000006868235	18-182-007-00419-001	104022 ALMENDROS-LARGUETA	S	432	34,10	1,60	1,60	1,60		1,60			1,60	1,60
1700000006868236	18-182-008-00037-002	104022 ALMENDROS-LARGUETA	S	432	50,20	1,39	1,39	1,39		1,39			1,39	1,39
1700000006868237	18-182-008-00036-002	104022 ALMENDROS-LARGUETA	S	432	41,00	2,68	2,68	2,68		2,68			2,68	2,68
1700000006868238	18-182-008-00042-001	104024 ALMENDROS-MARCONA	S	432	30,20	2,74	2,74	2,74		2,74			2,74	2,74
1700000006868239	18-182-008-00039-002	104022 ALMENDROS-LARGUETA	S	432	33,40	2,51	2,51	2,51		2,51			2,51	2,51
1700000006868240	18-182-007-00155-008	104022 ALMENDROS-LARGUETA	S	432	14,50	0,04	0,04	0,04		0,04			0,04	0,04
1700000006868241	18-182-007-00155-007	104022 ALMENDROS-LARGUETA	S	432	36,60	12,97	12,97	12,97		12,97			12,97	12,97
1700000006868242	18-182-007-00155-010	104022 ALMENDROS-LARGUETA	S	432	39,40	6,17	6,17	6,17		6,17			6,17	6,17
1700000006868243	18-182-007-00155-009	104022 ALMENDROS-LARGUETA	S	432	40,80	1,69	1,69	1,69		1,69			1,69	1,69
1700000006868244	18-182-007-00155-011	104022 ALMENDROS-LARGUETA	S	432	43,10	3,81	3,81	3,81		3,81			3,81	3,81

INCIDENCIAS

INCIDENCIA DESCRIPCIÓN

- 219 Superficie declarada sobre un mismo recinto, en un mismo expediente, mayor que la superficie total del recinto SIGPAC.
Ref:6911511 Recinto:18-182-008-00036-00007 Cultivo:104024 ALMENDROS-MARCONA Secano Suma de superficies declaradas para este recinto por el solicitante (Áreas):230 Superficie SIGPAC total para el recinto (Áreas):145 Exceso de superficie declarada (Hectáreas): 0,54
Ref:-1626087 Recinto:18-182-008-00036-00007 Cultivo:218047 HIGUERA-BLANCA DEL PAÍS Secano Suma de superficies declaradas para este recinto por el solicitante (Áreas):230 Superficie SIGPAC total para el recinto (Áreas):145 Exceso de superficie declarada (Hectáreas):0,31
- 100400 Recinto con cultivo, variedad, régimen de explotación o uso Sigpac no compatible con la operación solicitada (Anexo IV.I Cultivos y variedades elegibles para las Intervenciones. Orden de 28 de marzo de 2023).
Ref:-1626087 Recinto:18-182-008-00036-00007 Cultivo:218047 HIGUERA-BLANCA DEL PAÍS Secano Uso:FS
- 100402 Recinto solicitado no forma parte de ningún organismo de control autorizado para la producción ecológica en Andalucía o fecha de inscripción posterior al plazo establecido (Anexo I. Criterios de Subvencionabilidad. Orden 28 de marzo de 2023).
Ref:6911511 Recinto:18-182-008-00036-00007 Cultivo:104024 ALMENDROS-MARCONA Secano
Ref:-1626087 Recinto:18-182-008-00036-00007 Cultivo:218047 HIGUERA-BLANCA DEL PAÍS Secano
- 100424 Solicita recinto que no está comprometido para la operación.

(1) Superficie declarada admisible ajustada con la superficie comprometida.
(2) Factor de penalización valorando el alcance para el tipo de compromiso.

Puede verificar la integridad de una copia de este documento mediante la lectura del código QR adjunto o mediante el acceso a la dirección https://ws050.juntadeandalucia.es/verificarFirma indicando el código de VERIFICACIÓN					
FIRMADO POR	JUAN JOSE SOLER GARCIA		FECHA		03/07/2024
	ROCIO GUIJARRO MILLAN				
VERIFICACIÓN	Pk2jm6MP8Q4FQJJZRRTHBNBMA26B8		PÁGINA	2758/3256	



INCIDENCIAS

INCIDENCIA DESCRIPCIÓN

Ref:170000006868214 Recinto:18-182-007-00155-00021 Cultivo:101007 OLIVAR-MANZANILLA Secano
Ref:6911511 Recinto:18-182-008-00036-00007 Cultivo:104024 ALMENDROS-MARCONA Secano
Ref:-1626087 Recinto:18-182-008-00036-00007 Cultivo:218047 HIGUERA-BLANCA DEL PAÍS Secano

(1) Superficie declarada admisible ajustada con la superficie comprometida.
(2) Factor de penalización valorando el alcance para el tipo de compromiso.

Puede verificar la integridad de una copia de este documento mediante la lectura del código QR adjunto o mediante el acceso a la dirección <https://ws050.juntadeandalucia.es/verificarFirma> indicando el código de VERIFICACIÓN

FIRMADO POR	JUAN JOSE SOLER GARCIA	FECHA	03/07/2024	
	ROCIO GUIJARRO MILLAN			
VERIFICACIÓN	Pk2jm6MP8Q4FQJJZRRTHBNBMA26B8	PÁGINA	2759/3256	



APELLIDOS Y NOMBRE / RAZÓN SOCIAL **NIF** **EXPEDIENTE** **ANUALIDAD DE PAGO**
 RUZ GUZMAN, C.B. ****2583* 1150795 1ª

IMPORTE POR ANUALIDAD

	2023	2024	2025	2026	2027
IMPORTE MÁXIMO SUBVENCIONABLE	3.109,53 €	3.109,53 €	3.109,53 €	3.109,53 €	3.109,53 €
IMPORTE MEDIO DE TRANSFERENCIA (€/ha)	216,24 €	216,24 €	216,24 €	216,24 €	216,24 €

RESUMEN DE UNIDADES

Cód	GRUPO DE PAGO	Sup. Dec. Admisible (ha)	Sup. Comprometida (ha)	Sup. ajustada compromiso (I) (ha)	% sobredec.	Sup. Propuesta (ha)	Importe Declarado	Importe Topado	Importe Propuesto	Importe tras sobredec.
432	FRUTALES SECANO	14,38		14,38	0,00	14,38	3.109,53	3.109,53	3.109,53	3.109,53
TOTAL		14,38	14,38	14,38		14,38	3.109,53	3.109,53	3.109,53	3.109,53

APLICACIÓN DE REDUCCIONES Y PENALIZACIONES

GRUPO DE PAGO	Importe Calculado	Importe prerreduc.	Criterios de subvencionabilidad y compromisos	Presentación tardía	Omisión declaración	Condicionality	IMPORTE (Euros) PROPUESTO
FRUTALES SECANO	3.109,53	3.109,53	0,00	0,00	0,00	0,00	3.109,53
TOTAL	3.109,53	3.109,53					3.109,53

RESUMEN DE PAGOS

	IMPORTE (Euros)			
	PROPUESTO	FEADER (Eje 2)	MAPA	CAPADR
PROPUESTO	3.109,53	2.643,10	305,04	161,39

RECINTOS PROPUESTOS

REF.	REFERENCIA SIGPAC	CULTIVO	DESCRIPCIÓN CULTIVO	S/R	G.PAGO	PEND. MEDIA (%)	SUP. DEC. ADMISIBLE (ha)	SUP. COMPROM. (ha)	SUP. AJUSTADA COMPR.(I) (ha)	SUP. CONV. SIGPAC (ha)	SUP. CERTIE. (ha)	SUP. CAMPO (ha)	SUP. CAMPO DETER. CULT. DECLARADO (ha)	SUP. DEC. REDUCIDA (ha)	SUP. PROPUESTA (ha)
-1527258	18-087-900-09601-021	104020	ALMENDROS-GUARA	S	432	21,70	0,03	0,03	0,03		0,03			0,03	0,03
-1527256	18-087-900-09601-019	104020	ALMENDROS-GUARA	S	432	8,90	0,01	0,01	0,01		0,01			0,01	0,01
-1527254	18-087-016-80018-008	104022	ALMENDROS-LARGUETA	S	432	3,70	0,35	0,35	0,35		0,35			0,35	0,35
-1527253	18-087-016-00195-002	104020	ALMENDROS-GUARA	S	432	30,70	0,08	0,08	0,08		0,08			0,08	0,08
1700000004603662	18-087-016-00184-008	104022	ALMENDROS-LARGUETA	S	432	25,10	0,02	0,02	0,02		0,02			0,02	0,02
1700000004603682	18-087-016-00308-001	104022	ALMENDROS-LARGUETA	S	432	3,90	0,45	0,45	0,45		0,45			0,45	0,45
1700000004603683	18-087-004-00058-001	104020	ALMENDROS-GUARA	S	432	8,80	3,62	3,62	3,62		3,62			3,62	3,62
1700000004603684	18-087-016-00197-001	104020	ALMENDROS-GUARA	S	432	32,50	0,35	0,35	0,35		0,35			0,35	0,35
1700000004603685	18-087-016-00198-003	104020	ALMENDROS-GUARA	S	432	24,00	0,40	0,40	0,40		0,40			0,40	0,40
1700000004603686	18-087-005-00176-001	104020	ALMENDROS-GUARA	S	432	5,00	5,95	5,95	5,95		5,95			5,95	5,95
1700000004603687	18-087-016-00162-002	104020	ALMENDROS-GUARA	S	432	24,70	0,67	0,67	0,67		0,67			0,67	0,67
1700000004603689	18-087-016-00195-004	104020	ALMENDROS-GUARA	S	432	18,60	0,17	0,17	0,17		0,17			0,17	0,17
1700000004603690	18-087-016-00320-001	104020	ALMENDROS-GUARA	S	432	27,60	2,28	2,28	2,28		2,28			2,28	2,28

INCIDENCIAS

INCIDENCIA DESCRIPCIÓN

100424 Solicita recinto que no está comprometido para la operación.
 Ref-1152202 Recinto:18-087-016-00185-00002 Cultivo:104022 ALMENDROS-LARGUETA Regadío

(1) Superficie declarada admisible ajustada con la superficie comprometida.
 (2) Factor de penalización valorando el alcance para el tipo de compromiso.

Puede verificar la integridad de una copia de este documento mediante la lectura del código QR adjunto o mediante el acceso a la dirección https://ws050.juntadeandalucia.es/verificarFirma indicando el código de VERIFICACIÓN				
FIRMADO POR	JUAN JOSE SOLER GARCIA	FECHA	03/07/2024	
	ROCIO GUIJARRO MILLAN			
VERIFICACIÓN	Pk2jm6MP8Q4FQJJZRRTHBNMQA26B8	PÁGINA	2760/3256	



APELLIDOS Y NOMBRE / RAZÓN SOCIAL

SAAVEDRA PERALTA ANTONIO

NIF

***2639*

EXPEDIENTE

1284062

ANUALIDAD DE PAGO

1ª

IMPORTE POR ANUALIDAD

	2023	2024	2025	2026	2027
IMPORTE MÁXIMO SUBVENCIONABLE	160,76 €	160,76 €	160,76 €	160,76 €	160,76 €
IMPORTE MEDIO DE TRANSFERENCIA (€/ha)	239,94 €	239,94 €	239,94 €	239,94 €	239,94 €

RESUMEN DE UNIDADES

Cód	GRUPO DE PAGO	Sup. Dec. Admisible (ha)	Sup. Comprometida (ha)	Sup. ajustada compromiso (1) (ha)	% sobredec.	Sup. Propuesta (ha)	Importe Declarado	Importe Topado	Importe Propuesto	Importe tras sobredec.
431	VIÑEDO	0,67		0,67	0,00	0,67	160,76	160,76	160,76	160,76
TOTAL		0,67	0,67	0,67		0,67	160,76	160,76	160,76	160,76

APLICACIÓN DE REDUCCIONES Y PENALIZACIONES

GRUPO DE PAGO	Importe Calculado	Importe prerreduc.	Criterios de subvencionabilidad y compromisos	Presentación tardía	Omisión declaración	Condicionality	IMPORTE (Euros) PROPUESTO
VIÑEDO	160,76	160,76	0,00	0,00	0,00	0,00	160,76
TOTAL	160,76	160,76					160,76

RESUMEN DE PAGOS

	IMPORTE (Euros)			
	PROPUESTO	FEADER (Eje 2)	MAPA	CAPADR
PROPUESTO	160,76	136,65	15,77	8,34

RECINTOS PROPUESTOS

REF.	REFERENCIA SIGPAC	CULTIVO	DESCRIPCIÓN CULTIVO	S/R	G.PAGO	PEND. MEDIA (%)	SUP. DEC. ADMISIBLE (ha)	SUP. COMPROM. (ha)	SUP. AJUSTADA COMPR.(1) (ha)	SUP. CONV. SIGPAC (ha)	SUP. CERTIE. (ha)	SUP. CAMPO (ha)	SUP. CAMPO DETER. CULT. DECLARADO (ha)	SUP. DEC. REDUCIDA (ha)	SUP. PROPUESTA (ha)
-1625825	18-055-003-00411-003	102198	VIÑEDO VINIFICACIÓN-TEMPRANILLO	S	431	15,30	0,67	0,67	0,67		0,67			0,67	0,67

INCIDENCIAS

INCIDENCIA DESCRIPCIÓN

- 3790 Recinto declarado inactivo
Ref:-1625826 Recinto:18-055-003-00411-00002 Cultivo: -
- 100424 Solicita recinto que no está comprometido para la operación.
Ref:-1625826 Recinto:18-055-003-00411-00002 Cultivo:102198 VIÑEDO VINIFICACIÓN-TEMPRANILLO Secano

(1) Superficie declarada admisible ajustada con la superficie comprometida.
(2) Factor de penalización valorando el alcance para el tipo de compromiso.

Puede verificar la integridad de una copia de este documento mediante la lectura del código QR adjunto o mediante el acceso a la dirección https://ws050.juntadeandalucia.es/verificarFirma indicando el código de VERIFICACIÓN				
FIRMADO POR	JUAN JOSE SOLER GARCIA	FECHA	03/07/2024	
	ROCIO GUIJARRO MILLAN			
VERIFICACIÓN	Pk2jm6MP8Q4FQJJZRRTHBNMQA26B8	PÁGINA	2761/3256	



APELLIDOS Y NOMBRE / RAZÓN SOCIAL **NIF** **EXPEDIENTE** **ANUALIDAD DE PAGO**
 SALAS JIMENEZ EMILIO ****8487* 1220826 1ª

IMPORTE POR ANUALIDAD

	2023	2024	2025	2026	2027
IMPORTE MÁXIMO SUBVENCIONABLE	999,04 €	999,04 €	999,04 €	999,04 €	999,04 €
IMPORTE MEDIO DE TRANSFERENCIA (€/ha)	247,90 €	247,90 €	247,90 €	247,90 €	247,90 €

RESUMEN DE UNIDADES

Cód	GRUPO DE PAGO	Sup. Dec. Admisible (ha)	Sup. Comprometida (ha)	Sup. ajustada compromiso (I) (ha)	% sobredec.	Sup. Propuesta (ha)	Importe Declarado	Importe Topado	Importe Propuesto	Importe tras sobredec.
429	OLIVAR	4,03		4,03	0,00	4,03	999,04	999,04	999,04	999,04
TOTAL		4,03	4,03	4,03		4,03	999,04	999,04	999,04	999,04

APLICACIÓN DE REDUCCIONES Y PENALIZACIONES

GRUPO DE PAGO	Importe Calculado	Importe prereduc.	Criterios de subvencionabilidad y compromisos	Presentación tardía	Omisión declaración	Condicionalidad	IMPORTE (Euros) PROPUESTO
OLIVAR	999,04	999,04	0,00	0,00	0,00	0,00	999,04
TOTAL	999,04	999,04					999,04

RESUMEN DE PAGOS

	IMPORTE (Euros)			
	PROPUESTO	PROPUESTO (Eje 2)	MAPA	CAPADR
	999,04	849,18	98,01	51,85

RECINTOS PROPUESTOS

REF.	REFERENCIA SIGPAC	CULTIVO	DESCRIPCIÓN CULTIVO	S/R	G.PAGO	PEND. MEDIA (%)	SUP. DEC. ADMISIBLE (ha)	SUP. COMPROM. (ha)	SUP. AJUSTADA COMPROM. (I) (ha)	SUP. CONV. SIGPAC (ha)	SUP. CERTIE. (ha)	SUP. CAMPO (ha)	SUP. CAMPO DETER. CULT. DECLARADO (ha)	SUP. DEC. REDUCIDA (ha)	SUP. PROPUESTA (ha)
-1030911	04-083-010-00055-001	101010	OLIVAR-PICUAL	S	429	10,00	2,16	2,16	2,16		2,16			2,16	2,16
-565308	04-083-010-09001-003	101010	OLIVAR-PICUAL	S	429	4,30	0,03	0,03	0,03		0,03			0,03	0,03
1700000006570747	04-083-011-00178-001	101010	OLIVAR-PICUAL	S	429	8,50	0,11	0,11	0,11		0,11			0,11	0,11
1700000006570748	04-083-011-00228-018	101010	OLIVAR-PICUAL	S	429	12,00	0,48	0,48	0,48		0,48			0,48	0,48
1700000006570749	04-083-011-00228-024	101010	OLIVAR-PICUAL	S	429	10,30	0,01	0,01	0,01		0,01			0,01	0,01
1700000006570751	04-083-010-00295-046	101010	OLIVAR-PICUAL	S	429	9,90	0,40	0,40	0,40		0,40			0,40	0,40
1700000006570752	04-083-011-00171-016	101010	OLIVAR-PICUAL	S	429	22,90	0,26	0,26	0,26		0,26			0,26	0,26
1700000006570765	04-083-011-00335-001	101010	OLIVAR-PICUAL	S	429	10,20	0,56	0,56	0,56		0,56			0,56	0,56
1700000006570775	04-083-010-00047-001	101010	OLIVAR-PICUAL	S	429	5,30	0,02	0,02	0,02		0,02			0,02	0,02

(1) Superficie declarada admisible ajustada con la superficie comprometida.
 (2) Factor de penalización valorando el alcance para el tipo de compromiso.

Puede verificar la integridad de una copia de este documento mediante la lectura del código QR adjunto o mediante el acceso a la dirección <https://ws050.juntadeandalucia.es/verificarFirma> indicando el código de VERIFICACIÓN

FIRMADO POR	JUAN JOSE SOLER GARCIA	FECHA	03/07/2024	
	ROCIO GUIJARRO MILLAN			
VERIFICACIÓN	Pk2jm6MP8Q4FQJJZRRTHBNMQA26B8	PÁGINA	2762/3256	



APELLIDOS Y NOMBRE / RAZÓN SOCIAL

SALAS REQUENA CRUCES

NIF
****8062*

EXPEDIENTE
1101226

ANUALIDAD DE PAGO
1ª

IMPORTE POR ANUALIDAD

	2023	2024	2025	2026	2027
IMPORTE MÁXIMO SUBVENCIONABLE	13.891,00 €	13.891,00 €	13.891,00 €	13.891,00 €	13.891,00 €
IMPORTE MEDIO DE TRANSFERENCIA (€/ha)	252,61 €	252,61 €	252,61 €	252,61 €	252,61 €

RESUMEN DE UNIDADES

Cód	GRUPO DE PAGO	Sup. Dec. Admisible (ha)	Sup. Comprometida (ha)	Sup. ajustada compromiso (1) (ha)	% sobredec.	Sup. Propuesta (ha)	Importe Declarado	Importe Topado	Importe Propuesto	Importe tras sobredec.
432	FRUTALES SECANO	46,46		40,00	0,00	40,00	8.649,60	8.649,60	8.649,60	8.649,60
433	FRUTALES REGADÍO	14,99		14,99	0,00	14,99	5.241,40	5.241,40	5.241,40	5.241,40
TOTAL		61,45	54,99	54,99		54,99	13.891,00	13.891,00	13.891,00	13.891,00

APLICACIÓN DE REDUCCIONES Y PENALIZACIONES

GRUPO DE PAGO	Importe Calculado	Importe prereduc.	Criterios de subvencionabilidad y compromisos	Presentación tardía	Omisión declaración	Condicionalidad	IMPORTE (Euros)
							PROPUESTO
FRUTALES REGADÍO	5.241,40	5.241,40	0,00	0,00	0,00	0,00	5.241,40
FRUTALES SECANO	8.649,60	8.649,60	0,00	0,00	0,00	0,00	8.649,60
TOTAL	13.891,00	13.891,00					13.891,00

RESUMEN DE PAGOS

PROPUESTO	IMPORTE (Euros)			
	PROPUESTO	FEADER (Eje 2)	MAPA	CAPADR
PROPUESTO	13.891,00	11.807,35	1.362,71	720,94

(1) Superficie declarada admisible ajustada con la superficie comprometida.
(2) Factor de penalización valorando el alcance para el tipo de compromiso.

Puede verificar la integridad de una copia de este documento mediante la lectura del código QR adjunto o mediante el acceso a la dirección <https://ws050.juntadeandalucia.es/verificarFirma> indicando el código de VERIFICACIÓN

FIRMADO POR	JUAN JOSE SOLER GARCIA	FECHA	03/07/2024	
	ROCIO GUIJARRO MILLAN			
VERIFICACIÓN	Pk2jm6MP8Q4FQJJZRRTHBNMQA26B8	PÁGINA	2763/3256	



RECINTOS PROPUESTOS

REF.	REFERENCIA SIGPAC	CULTIVO	DESCRIPCIÓN CULTIVO	S/R	G.PAGO	PEND. MEDIA (%)	SUP. DEC. ADMISIBLE (ha)	SUP. COMPROM. (ha)	SUP. AJUSTADA COMPR.(1) (ha)	SUP. CONV. SIGPAC (ha)	SUP. CERTIF. (ha)	SUP. CAMPO (ha)	SUP. CAMPO DECLARADO (ha)	SUP. DEC. REDUCIDA (ha)	SUP. PROPUESTA (ha)
-901744	18-040-023-00328-008	104014	ALMENDROS-FERRAGNES	S	432	23,40	0,18	0,18	0,18		0,18			0,18	0,18
-901743	18-040-023-00328-007	104014	ALMENDROS-FERRAGNES	S	432	17,80	0,08	0,08	0,08		0,08			0,08	0,08
-901740	18-040-023-00328-003	104014	ALMENDROS-FERRAGNES	S	432	15,80	1,00	1,00	1,00		1,00			1,00	1,00
-901735	18-040-021-09003-007	104014	ALMENDROS-FERRAGNES	S	432	13,10	0,02	0,02	0,02		0,02			0,02	0,02
-901734	18-040-021-00427-001	104014	ALMENDROS-FERRAGNES	S	432	5,40	2,70	2,70	2,70		2,70			2,70	2,70
-901733	18-040-021-00426-003	104014	ALMENDROS-FERRAGNES	S	432	5,50	0,33	0,33	0,33		0,33			0,33	0,33
-901730	18-040-021-00339-003	104014	ALMENDROS-FERRAGNES	S	432	2,10	0,21	0,21	0,21		0,21			0,21	0,21
-901729	18-040-021-00338-007	104014	ALMENDROS-FERRAGNES	S	432	19,60	0,01	0,01	0,01		0,01			0,01	0,01
-901728	18-040-021-00338-003	104014	ALMENDROS-FERRAGNES	S	432	3,40	0,51	0,51	0,51		0,51			0,51	0,51
-15146	18-040-023-00289-008	104014	ALMENDROS-FERRAGNES	S	432	27,30	0,25	0,25	0,25		0,25			0,25	0,25
170000005387028	18-040-014-00212-001	104014	ALMENDROS-FERRAGNES	S	432	2,00	2,38	2,38	2,38		2,38			2,38	2,38
170000005387029	18-040-021-00412-003	104014	ALMENDROS-FERRAGNES	S	432	21,30	0,21	0,21	0,21		0,21			0,21	0,21
170000005387032	18-040-021-00412-006	104014	ALMENDROS-FERRAGNES	S	432	16,30	0,10	0,10	0,10		0,10			0,10	0,10
170000005387039	18-040-021-00331-010	104014	ALMENDROS-FERRAGNES	S	432	15,10	0,02	0,02	0,02		0,02			0,02	0,02
170000005387040	18-040-021-00330-001	104014	ALMENDROS-FERRAGNES	S	432	18,30	0,30	0,30	0,30		0,30			0,30	0,30
170000005387041	18-040-021-00330-007	113000	OTROS FRUTALES-SIN VARIEDAD	S	432	10,30	0,02	0,02	0,02		0,02			0,02	0,02
170000005387042	18-040-021-00339-007	104014	ALMENDROS-FERRAGNES	S	432	13,70	0,07	0,07	0,07		0,07			0,07	0,07
170000005387043	18-040-021-00331-001	104014	ALMENDROS-FERRAGNES	S	432	29,80	0,16	0,16	0,16		0,16			0,16	0,16
170000005387044	18-040-021-00330-008	104014	ALMENDROS-FERRAGNES	S	432	22,10	0,03	0,03	0,03		0,03			0,03	0,03
170000005387046	18-040-023-00124-003	104014	ALMENDROS-FERRAGNES	S	432	21,50	1,56	1,56	1,56		1,56			1,56	1,56
170000005387047	18-040-023-00289-007	104014	ALMENDROS-FERRAGNES	S	432	15,60	0,49	0,49	0,49		0,49			0,49	0,49
170000005387054	18-040-014-00213-001	104014	ALMENDROS-FERRAGNES	S	432	1,50	1,39	1,39	1,39		1,39			1,39	1,39
170000005387055	18-040-021-00333-002	104014	ALMENDROS-FERRAGNES	S	432	23,10	1,43	1,43	1,43		1,43			1,43	1,43
170000005387056	18-040-021-00331-011	104014	ALMENDROS-FERRAGNES	S	432	15,70	0,22	0,22	0,22		0,22			0,22	0,22
170000005387057	18-040-021-00332-001	104014	ALMENDROS-FERRAGNES	S	432	2,80	5,86	5,86	5,86		5,86			5,86	5,86
170000005387060	18-040-021-09003-003	104014	ALMENDROS-FERRAGNES	S	432	4,70	0,29	0,29	0,29		0,29			0,29	0,29
170000005387061	18-040-021-00330-005	104014	ALMENDROS-FERRAGNES	S	432	20,50	0,03	0,03	0,03		0,03			0,03	0,03
170000005387062	18-040-023-00116-001	104014	ALMENDROS-FERRAGNES	S	432	6,30	0,54	0,54	0,54		0,54			0,54	0,54
170000005387063	18-040-021-00339-004	104014	ALMENDROS-FERRAGNES	S	432	4,50	0,42	0,42	0,42		0,42			0,42	0,42
170000005387064	18-040-021-00339-002	104014	ALMENDROS-FERRAGNES	S	432	33,00	1,58	1,58	1,58		1,58			1,58	1,58
170000005387068	18-040-021-00337-001	104014	ALMENDROS-FERRAGNES	S	432	3,60	0,25	0,25	0,25		0,25			0,25	0,25
170000005387071	18-040-021-00333-005	104014	ALMENDROS-FERRAGNES	S	432	4,90	5,94	5,94	5,94		5,94			5,94	5,94
170000005387072	18-040-021-00335-002	104014	ALMENDROS-FERRAGNES	S	432	9,20	15,82	15,82	15,82		15,82			15,82	15,82
170000005387073	18-040-021-00335-003	104014	ALMENDROS-FERRAGNES	S	432	28,60	1,65	1,65	1,65		1,65			1,65	1,65
170000005387074	18-040-021-00333-013	104014	ALMENDROS-FERRAGNES	S	432	19,50	0,41	0,41	0,41		0,41			0,41	0,41
-901726	18-040-021-00338-001	104014	ALMENDROS-FERRAGNES	R	433	3,70	0,27	0,27	0,27		0,27			0,27	0,27
170000005387030	18-040-021-09003-006	104014	ALMENDROS-FERRAGNES	R	433	2,50	1,34	1,34	1,34		1,34			1,34	1,34
170000005387033	18-040-023-00112-001	104014	ALMENDROS-FERRAGNES	R	433	2,40	0,18	0,18	0,18		0,18			0,18	0,18
170000005387034	18-040-023-00113-003	104014	ALMENDROS-FERRAGNES	R	433	0,70	0,20	0,20	0,20		0,20			0,20	0,20
170000005387035	18-040-023-00114-002	104014	ALMENDROS-FERRAGNES	R	433	2,20	0,77	0,77	0,77		0,77			0,77	0,77
170000005387036	18-040-021-09003-004	104014	ALMENDROS-FERRAGNES	R	433	4,70	2,74	2,74	2,74		2,74			2,74	2,74
170000005387037	18-040-021-00329-001	104014	ALMENDROS-FERRAGNES	R	433	3,50	2,19	2,19	2,19		2,19			2,19	2,19
170000005387038	18-040-021-00334-003	104024	ALMENDROS-MARCONA	R	433	4,50	2,36	2,36	2,36		2,36			2,36	2,36
170000005387048	18-040-023-00117-001	104014	ALMENDROS-FERRAGNES	R	433	3,90	0,48	0,48	0,48		0,48			0,48	0,48
170000005387049	18-040-023-00118-001	104014	ALMENDROS-FERRAGNES	R	433	7,50	0,24	0,24	0,24		0,24			0,24	0,24
170000005387050	18-040-023-00119-002	104014	ALMENDROS-FERRAGNES	R	433	5,30	0,29	0,29	0,29		0,29			0,29	0,29
170000005387051	18-040-023-00120-001	104014	ALMENDROS-FERRAGNES	R	433	6,40	0,40	0,40	0,40		0,40			0,40	0,40
170000005387052	18-040-023-00121-001	104014	ALMENDROS-FERRAGNES	R	433	8,70	0,46	0,46	0,46		0,46			0,46	0,46
170000005387053	18-040-023-00122-001	104014	ALMENDROS-FERRAGNES	R	433	6,40	0,24	0,24	0,24		0,24			0,24	0,24
170000005387058	18-040-021-00334-005	104014	ALMENDROS-FERRAGNES	R	433	13,00	0,01	0,01	0,01		0,01			0,01	0,01
170000005387065	18-040-021-00336-004	104014	ALMENDROS-FERRAGNES	R	433	27,10	0,22	0,22	0,22		0,22			0,22	0,22
170000005387066	18-040-021-00337-004	104014	ALMENDROS-FERRAGNES	R	433	32,40	0,25	0,25	0,25		0,25			0,25	0,25
170000005387067	18-040-021-00336-002	104024	ALMENDROS-MARCONA	R	433	3,80	0,72	0,72	0,72		0,72			0,72	0,72
170000005387070	18-040-021-00335-006	104024	ALMENDROS-MARCONA	R	433	5,50	1,63	1,63	1,63		1,63			1,63	1,63

(1) Superficie declarada admisible ajustada con la superficie comprometida.
 (2) Factor de penalización valorando el alcance para el tipo de compromiso.

Puede verificar la integridad de una copia de este documento mediante la lectura del código QR adjunto o mediante el acceso a la dirección <https://ws050.juntadeandalucia.es/verificarFirma> indicando el código de VERIFICACIÓN

FIRMADO POR	JUAN JOSE SOLER GARCIA	FECHA	03/07/2024	
	ROCIO GUIJARRO MILLAN			
VERIFICACIÓN	Pk2jm6MP8Q4FQJJZRRTHBNBMA26B8	PÁGINA	2764/3256	



APELLIDOS Y NOMBRE / RAZÓN SOCIAL

SALAZAR PEREZ SALVADOR

NIF
***2389*

EXPEDIENTE
1237092

ANUALIDAD DE PAGO

1ª

IMPORTE POR ANUALIDAD

	2023	2024	2025	2026	2027
IMPORTE MÁXIMO SUBVENCIONABLE	1.216,11 €	1.216,11 €	1.216,11 €	1.216,11 €	1.216,11 €
IMPORTE MEDIO DE TRANSFERENCIA (€/ha)	273,28 €	273,28 €	273,28 €	273,28 €	273,28 €

RESUMEN DE UNIDADES

Cód	GRUPO DE PAGO	Sup. Dec. Admisible (ha)	Sup. Comprometida (ha)	Sup. ajustada compromiso (I) (ha)	% sobredec.	Sup. Propuesta (ha)	Importe Declarado	Importe Topado	Importe Propuesto	Importe tras sobredec.
429	OLIVAR	3,47		3,34	0,00	3,34	827,99	827,99	827,99	827,99
433	FRUTALES REGADÍO	1,12		1,11	0,00	1,11	388,12	388,12	388,12	388,12
TOTAL		4,59	4,45	4,45		4,45	1.216,11	1.216,11	1.216,11	1.216,11

APLICACIÓN DE REDUCCIONES Y PENALIZACIONES

GRUPO DE PAGO	Importe Calculado	Importe prereduc.	Criterios de subvencionabilidad y compromisos	Presentación tardía	Omisión declaración	Condicionalidad	IMPORTE (Euros)
							PROPUESTO
FRUTALES REGADÍO	388,12	388,12	0,00	0,00	0,00	0,00	388,12
OLIVAR	827,99	827,99	0,00	0,00	0,00	0,00	827,99
TOTAL	1.216,11	1.216,11					1.216,11

RESUMEN DE PAGOS

PROPUESTO	IMPORTE (Euros)			
	PROPUESTO	FEADER (Eje 2)	MAPA	CAPADR
PROPUESTO	1.216,11	1.033,69	119,30	63,12

RECINTOS PROPUESTOS

REF.	REFERENCIA SIGPAC	CULTIVO DESCRIPCIÓN CULTIVO	S/R G.PAGO	PEND. MEDIA (%)	SUP. DEC. ADMISIBLE (ha)	SUP. COMPROM. (ha)	SUP. AJUSTADA COMPR.(I) (ha)	SUP. CONV. SIGPAC (ha)	SUP. CERTIF. (ha)	SUP. CAMPO (ha)	SUP. CAMPO DECLARADO (ha)	SUP. DEC. REDUCIDA (ha)	SUP. PROPUESTA (ha)
4651441	18-070-002-00103-001	101010 OLIVAR-PICUAL	R 429	13,80	0,40	0,27	0,27	0,27	0,27	0,27	0,27	0,27	0,27
1700000006736908	18-138-002-00292-001	101010 OLIVAR-PICUAL	S 429	17,70	3,07	3,07	3,07	3,07	3,07	3,07	3,07	3,07	3,07
-1281318	18-176-016-00294-001	343005 AGUACATE-HASS	R 433	20,80	0,11	0,11	0,11	0,11	0,11	0,11	0,11	0,11	0,11
-1008740	18-176-016-00181-002	343005 AGUACATE-HASS	R 433	9,70	0,14	0,14	0,14	0,14	0,14	0,14	0,14	0,14	0,14
1700000006736915	18-176-015-00196-001	344002 MANGO-IRWIN	R 433	34,10	0,33	0,33	0,33	0,33	0,33	0,33	0,33	0,33	0,33
1700000006736916	18-176-016-00181-001	214010 NÍSPERO-GOLDEN NUGGET	R 433	20,40	0,25	0,25	0,25	0,25	0,25	0,25	0,25	0,25	0,25
1700000006736927	18-176-016-00294-001	343007 AGUACATE-LAMB HASS	R 433	20,80	0,29	0,28	0,28	0,28	0,28	0,28	0,28	0,28	0,28

(1) Superficie declarada admisible ajustada con la superficie comprometida.
(2) Factor de penalización valorando el alcance para el tipo de compromiso.

Puede verificar la integridad de una copia de este documento mediante la lectura del código QR adjunto o mediante el acceso a la dirección <https://ws050.juntadeandalucia.es/verificarFirma> indicando el código de VERIFICACIÓN

FIRMADO POR	JUAN JOSE SOLER GARCIA	FECHA	03/07/2024	
	ROCIO GUIJARRO MILLAN			
VERIFICACIÓN	Pk2jm6MP8Q4FQJJZRRTHBNMQA26B8	PÁGINA	2765/3256	




INCIDENCIAS

INCIDENCIA DESCRIPCIÓN

- 3790 Recinto declarado inactivo
Ref:-1608474 Recinto:18-176-012-00027-00002 Cultivo: -
Ref:-1608470 Recinto:18-176-012-00027-00003 Cultivo: -
- 4272 Verifica que las líneas de declaración de las Solicitudes Únicas no tienen solapes con la capa de Retroactividad Gráfica (ambas de la misma campaña) a nivel de expediente/línea de declaración gráfica de la solicitud.
Ref:1700000006736917 Recinto:18-176-015-00115-00001 Cultivo: - Agregado de la referencia del recinto.:0 Zona de la referencia del recinto.:0 Superficie solapada.:0,06 Id. Incid.:95946360
Ref:-1009171 Recinto:18-176-018-00262-00002 Cultivo: - Agregado de la referencia del recinto.:0 Zona de la referencia del recinto.:0 Superficie solapada.:0,02 Id. Incid.:95946359
- 100400 Recinto con cultivo, variedad, régimen de explotación o uso Siggac no compatible con la operación solicitada (Anexo IV.I Cultivos y variedades elegibles para las Intervenciones. Orden de 28 de marzo de 2023).
Ref:-1608474 Recinto:18-176-012-00027-00002 Cultivo:345001 CHIRIMOYO-FINA DE JETE Secano Uso:FY
Ref:-1608470 Recinto:18-176-012-00027-00003 Cultivo:343005 AGUACATE-HASS Secano Uso:FY
Ref:1700000006736919 Recinto:18-176-012-00187-00001 Cultivo:343005 AGUACATE-HASS Secano Uso:FY
Ref:1700000006736917 Recinto:18-176-015-00115-00001 Cultivo:344008 MANGO-OSTEEN Secano Uso:FY
Ref:5244044 Recinto:18-176-017-00217-00001 Cultivo:343005 AGUACATE-HASS Secano Uso:FY
Ref:-1009171 Recinto:18-176-018-00262-00002 Cultivo:220000 CAÑA DE AZÚCAR-SIN VARIEDAD Secano Uso:TA
- 100424 Solicita recinto que no está comprometido para la operación.
Ref:-1608474 Recinto:18-176-012-00027-00002 Cultivo:345001 CHIRIMOYO-FINA DE JETE Secano
Ref:-1608470 Recinto:18-176-012-00027-00003 Cultivo:343005 AGUACATE-HASS Secano
Ref:1700000006736919 Recinto:18-176-012-00187-00001 Cultivo:343005 AGUACATE-HASS Secano
Ref:1700000006736917 Recinto:18-176-015-00115-00001 Cultivo:344008 MANGO-OSTEEN Secano
Ref:5244044 Recinto:18-176-017-00217-00001 Cultivo:343005 AGUACATE-HASS Secano
Ref:-1009171 Recinto:18-176-018-00262-00002 Cultivo:220000 CAÑA DE AZÚCAR-SIN VARIEDAD Secano
Ref:-1009210 Recinto:18-176-018-00399-00001 Cultivo:220000 CAÑA DE AZÚCAR-SIN VARIEDAD Regadío
Ref:5244102 Recinto:18-176-018-00399-00001 Cultivo:220000 CAÑA DE AZÚCAR-SIN VARIEDAD Regadío

(1) Superficie declarada admisible ajustada con la superficie comprometida.
(2) Factor de penalización valorando el alcance para el tipo de compromiso.

Puede verificar la integridad de una copia de este documento mediante la lectura del código QR adjunto o mediante el acceso a la dirección https://ws050.juntadeandalucia.es/verificarFirma indicando el código de VERIFICACIÓN				
FIRMADO POR	JUAN JOSE SOLER GARCIA	FECHA	03/07/2024	
	ROCIO GUIJARRO MILLAN			
VERIFICACIÓN	Pk2jm6MP8Q4FQJJZRRTHBNMQA26B8	PÁGINA	2766/3256	



APELLIDOS Y NOMBRE / RAZÓN SOCIAL

SALINAS ROSILLO JAIME

NIF

***3557*

EXPEDIENTE

1259886

ANUALIDAD DE PAGO

1ª

IMPORTE POR ANUALIDAD

	2023	2024	2025	2026	2027
IMPORTE MÁXIMO SUBVENCIONABLE	2.021,84 €	2.021,84 €	2.021,84 €	2.021,84 €	2.021,84 €
IMPORTE MEDIO DE TRANSFERENCIA (€/ha)	216,24 €	216,24 €	216,24 €	216,24 €	216,24 €

RESUMEN DE UNIDADES

Cód	GRUPO DE PAGO	Sup. Dec. Admisible (ha)	Sup. Comprometida (ha)	Sup. ajustada compromiso (I) (ha)	% sobredec.	Sup. Propuesta (ha)	Importe Declarado	Importe Topado	Importe Propuesto	Importe tras sobredec.
432	FRUTALES SECANO	9,43		9,35	0,00	9,35	2.021,84	2.021,84	2.021,84	2.021,84
TOTAL		9,43	9,35	9,35		9,35	2.021,84	2.021,84	2.021,84	2.021,84

APLICACIÓN DE REDUCCIONES Y PENALIZACIONES

GRUPO DE PAGO	Importe Calculado	Importe prereduc.	Criterios de subvencionabilidad y compromisos	Presentación tardía	Omisión declaración	Condicionalidad	IMPORTE (Euros) PROPUESTO
FRUTALES SECANO	2.021,84	2.021,84	0,00	0,00	0,00	0,00	2.021,84
TOTAL	2.021,84	2.021,84					2.021,84

RESUMEN DE PAGOS

	IMPORTE (Euros)		
	PROPUESTO	FEADER (Eje 2)	MAPA
PROPUESTO	2.021,84	1.718,56	198,34
			CAPADR 104,94

RECINTOS PROPUESTOS

REF.	REFERENCIA SIGPAC	CULTIVO	DESCRIPCIÓN CULTIVO	S/R	G.PAGO	PEND. MEDIA (%)	SUP. DEC. ADMISIBLE (ha)	SUP. COMPROM. (ha)	SUP. AJUSTADA COMPROM. (I) (ha)	SUP. CONV. SIGPAC (ha)	SUP. CERTIE. (ha)	SUP. CAMPO (ha)	SUP. CAMPO DETER. CULT. DECLARADO (ha)	SUP. DEC. REDUCIDA (ha)	SUP. PROPUESTA (ha)
6914903	18-167-025-00187-002	104020	ALMENDROS-GUARA	S	432	5,30	1,84	1,76	1,76		1,84			1,76	1,76
6914904	18-167-025-00188-001	104020	ALMENDROS-GUARA	S	432	5,10	1,21	1,21	1,21		1,21			1,21	1,21
6914905	18-167-025-00228-001	104020	ALMENDROS-GUARA	S	432	2,90	2,06	2,06	2,06		2,06			2,06	2,06
6939327	18-167-025-00590-001	104020	ALMENDROS-GUARA	S	432	3,40	4,32	4,32	4,32		4,32			4,32	4,32

INCIDENCIAS

INCIDENCIA DESCRIPCIÓN

- 219 Superficie declarada sobre un mismo recinto, en un mismo expediente, mayor que la superficie total del recinto SIGPAC.
Ref:6914903 Recinto:18-167-025-00187-00002 Cultivo:104020 ALMENDROS-GUARA Secano Suma de superficies declaradas para este recinto por el solicitante (Áreas):184 Superficie SIGPAC total para el recinto (Áreas):176 Exceso de superficie declarada (Hectáreas): 0,08
- 100421 Recinto declarado por error para una operación de la 6503, que se ha corregido de oficio marcando la operación correcta, de acuerdo con la fecha de inscripción del recinto en la producción ecológica.
Ref:6914903 Recinto:18-167-025-00187-00002 Cultivo:104020 ALMENDROS-GUARA Secano
Ref:6914904 Recinto:18-167-025-00188-00001 Cultivo:104020 ALMENDROS-GUARA Secano
Ref:6914905 Recinto:18-167-025-00228-00001 Cultivo:104020 ALMENDROS-GUARA Secano
Ref:6939327 Recinto:18-167-025-00590-00001 Cultivo:104020 ALMENDROS-GUARA Secano

(1) Superficie declarada admisible ajustada con la superficie comprometida.
(2) Factor de penalización valorando el alcance para el tipo de compromiso.

Puede verificar la integridad de una copia de este documento mediante la lectura del código QR adjunto o mediante el acceso a la dirección <https://ws050.juntadeandalucia.es/verificarFirma> indicando el código de VERIFICACIÓN

FIRMADO POR	JUAN JOSE SOLER GARCIA	FECHA	03/07/2024	
	ROCIO GUIJARRO MILLAN			
VERIFICACIÓN	Pk2jm6MP8Q4FQJJZRRTHBNMQA26B8	PÁGINA	2767/3256	



APELLIDOS Y NOMBRE / RAZÓN SOCIAL

NIF ****6845* **EXPEDIENTE** 1284419 **ANUALIDAD DE PAGO** 1ª

IMPORTES POR ANUALIDAD

	2023	2024	2025	2026	2027
IMPORTE MÁXIMO SUBVENCIONABLE	966,59 €	966,59 €	966,59 €	966,59 €	966,59 €
IMPORTE MEDIO DE TRANSFERENCIA (€/ha)	216,24 €	216,24 €	216,24 €	216,24 €	216,24 €

RESUMEN DE UNIDADES

Cód	GRUPO DE PAGO	Sup. Dec. Admisible (ha)	Sup. Comprometida (ha)	Sup. ajustada compromiso (1) (ha)	% sobredec.	Sup. Propuesta (ha)	Importe Declarado	Importe Topado	Importe Propuesto	Importe tras sobredec.
432	FRUTALES SECANO	4,47		4,47	0,00	4,47	966,59	966,59	966,59	966,59
TOTAL		4,47	4,47	4,47		4,47	966,59	966,59	966,59	966,59

APLICACIÓN DE REDUCCIONES Y PENALIZACIONES

GRUPO DE PAGO	Importe Calculado	Importe prereduc.	Criterios de subvencionabilidad y compromisos	Presentación tardía	Omisión declaración	Condicionabilidad	IMPORTE (Euros) PROPUESTO
FRUTALES SECANO	966,59	966,59	0,00	0,00	0,00	0,00	966,59
TOTAL	966,59	966,59					966,59

RESUMEN DE PAGOS

	IMPORTE (Euros)		
	PROPUESTO	FEADER (Eje 2)	MAPA
PROPUESTO	966,59	821,60	94,82
			CAPADR 50,17

RECINTOS PROPUESTOS

REF.	REFERENCIA SIGPAC	CULTIVO	DESCRIPCIÓN CULTIVO	S/R	G.PAGO	PEND. MEDIA (%)	SUP. DEC. ADMISIBLE (ha)	SUP. COMPROM. (ha)	SUP. AJUSTADA COMPR.(1) (ha)	SUP. CONV. SIGPAC (ha)	SUP. CERTIE (ha)	SUP. CAMPO (ha)	SUP. CAMPO DETER. CULT. DECLARADO (ha)	SUP. DEC. REDUCIDA (ha)	SUP. PROPUESTA (ha)
6951949	18-167-025-00259-003	104020	ALMENDROS-GUARA	S	432	4,80	4,47	4,47	4,47		4,47			4,47	4,47

INCIDENCIAS

INCIDENCIA DESCRIPCIÓN

100421 Recinto declarado por error para una operación de la 6503, que se ha corregido de oficio marcando la operación correcta, de acuerdo con la fecha de inscripción del recinto en la producción ecológica.
 Ref:6951949 Recinto:18-167-025-00259-00003 Cultivo:104020 ALMENDROS-GUARA Secano

(1) Superficie declarada admisible ajustada con la superficie comprometida.
 (2) Factor de penalización valorando el alcance para el tipo de compromiso.

Puede verificar la integridad de una copia de este documento mediante la lectura del código QR adjunto o mediante el acceso a la dirección https://ws050.juntadeandalucia.es/verificarFirma indicando el código de VERIFICACIÓN				
FIRMADO POR	JUAN JOSE SOLER GARCIA	FECHA	03/07/2024	
	ROCIO GUIJARRO MILLAN			
VERIFICACIÓN	Pk2jm6MP8Q4FQJJZRRTHBNMQA26B8	PÁGINA	2768/3256	



APELLIDOS Y NOMBRE / RAZÓN SOCIAL

SALMERON BURGOS ASUNCION

NIF

***2857*

EXPEDIENTE

1000026

ANUALIDAD DE PAGO

1ª

IMPORTE POR ANUALIDAD

	2023	2024	2025	2026	2027
IMPORTE MÁXIMO SUBVENCIONABLE	2.826,26 €	2.826,26 €	2.826,26 €	2.826,26 €	2.826,26 €
IMPORTE MEDIO DE TRANSFERENCIA (€/ha)	216,24 €	216,24 €	216,24 €	216,24 €	216,24 €

RESUMEN DE UNIDADES

Cód	GRUPO DE PAGO	Sup. Dec. Admisible (ha)	Sup. Comprometida (ha)	Sup. ajustada compromiso (I) (ha)	% sobredec.	Sup. Propuesta (ha)	Importe Declarado	Importe Topado	Importe Propuesto	Importe tras sobredec.
432	FRUTALES SECANO	13,07		13,07	0,00	13,07	2.826,26	2.826,26	2.826,26	2.826,26
TOTAL		13,07	13,07	13,07		13,07	2.826,26	2.826,26	2.826,26	2.826,26

APLICACIÓN DE REDUCCIONES Y PENALIZACIONES

GRUPO DE PAGO	Importe Calculado	Importe prerreduc.	Criterios de subvencionabilidad y compromisos	Presentación tardía	Omisión declaración	Condicionabilidad	IMPORTE (Euros) PROPUESTO
FRUTALES SECANO	2.826,26	2.826,26	0,00	0,00	0,00	0,00	2.826,26
TOTAL	2.826,26	2.826,26					2.826,26

RESUMEN DE PAGOS

	IMPORTE (Euros)			
	PROPUESTO	FEADER (Eje 2)	MAPA	CAPADR
PROPUESTO	2.826,26	2.402,32	277,26	146,68

RECINTOS PROPUESTOS

REF.	REFERENCIA SIGPAC	CULTIVO	DESCRIPCIÓN CULTIVO	S/R	G.PAGO	PEND. MEDIA (%)	SUP. DEC. ADMISIBLE (ha)	SUP. COMPROM. (ha)	SUP. AJUSTADA COMPROM. (I) (ha)	SUP. CONV. SIGPAC (ha)	SUP. CERTIE. (ha)	SUP. CAMPO (ha)	SUP. CAMPO DETER. CULT. DECLARADO (ha)	SUP. DEC. REDUCIDA (ha)	SUP. PROPUESTA (ha)
170000005697280	18-024-033-00011-001	104020	ALMENDROS-GUARA	S	432	3,50	4,42	4,42	4,42		4,42			4,42	4,42
170000005697281	18-024-033-00011-004	104020	ALMENDROS-GUARA	S	432	3,90	0,41	0,41	0,41		0,41			0,41	0,41
170000005697282	18-024-033-00012-002	104020	ALMENDROS-GUARA	S	432	3,70	1,31	1,31	1,31		1,31			1,31	1,31
170000005697283	18-024-033-00012-003	104020	ALMENDROS-GUARA	S	432	3,50	2,08	2,08	2,08		2,08			2,08	2,08
170000005697284	18-024-033-00125-001	104014	ALMENDROS-FERRAGNES	S	432	5,00	1,02	1,02	1,02		1,02			1,02	1,02
170000005697285	18-024-033-00126-001	104014	ALMENDROS-FERRAGNES	S	432	4,70	1,04	1,04	1,04		1,04			1,04	1,04
170000005697286	18-024-033-00114-003	104014	ALMENDROS-FERRAGNES	S	432	4,10	1,10	1,10	1,10		1,10			1,10	1,10
170000005697287	18-024-033-00128-006	104014	ALMENDROS-FERRAGNES	S	432	3,20	0,17	0,17	0,17		0,17			0,17	0,17
170000005697288	18-024-033-00128-001	104014	ALMENDROS-FERRAGNES	S	432	3,70	1,52	1,52	1,52		1,52			1,52	1,52

(1) Superficie declarada admisible ajustada con la superficie comprometida.
(2) Factor de penalización valorando el alcance para el tipo de compromiso.

Puede verificar la integridad de una copia de este documento mediante la lectura del código QR adjunto o mediante el acceso a la dirección <https://ws050.juntadeandalucia.es/verificarFirma> indicando el código de VERIFICACIÓN

FIRMADO POR	JUAN JOSE SOLER GARCIA	FECHA	03/07/2024	
	ROCIO GUIJARRO MILLAN			
VERIFICACIÓN	Pk2jm6MP8Q4FQJJZRRTHBNMQA26B8	PÁGINA	2769/3256	



APELLIDOS Y NOMBRE / RAZÓN SOCIAL SALMERON CALVO MARIA TERESA
NIF ****9614*
EXPEDIENTE 1236053
ANUALIDAD DE PAGO 1ª

IMPORTE POR ANUALIDAD

	2023	2024	2025	2026	2027
IMPORTE MÁXIMO SUBVENCIONABLE	1.440,60 €	1.440,60 €	1.440,60 €	1.440,60 €	1.440,60 €
IMPORTE MEDIO DE TRANSFERENCIA (€/ha)	349,66 €	349,66 €	349,66 €	349,66 €	349,66 €

RESUMEN DE UNIDADES

Cód	GRUPO DE PAGO	Sup. Dec. Admisible (ha)	Sup. Comprometida (ha)	Sup. ajustada compromiso (1) (ha)	% sobredec.	Sup. Propuesta (ha)	Importe Declarado	Importe Topado	Importe Propuesto	Importe tras sobredec.
433	FRUTALES REGADÍO	4,12		4,12	0,00	4,12	1.440,60	1.440,60	1.440,60	1.440,60
TOTAL		4,12	4,12	4,12		4,12	1.440,60	1.440,60	1.440,60	1.440,60

APLICACIÓN DE REDUCCIONES Y PENALIZACIONES

GRUPO DE PAGO	Importe Calculado	Importe prereduc.	Criterios de subvencionabilidad y compromisos	Presentación tardía	Omisión declaración	Condicionalidad	IMPORTE (Euros) PROPUESTO
FRUTALES REGADÍO	1.440,60	1.440,60	0,00	0,00	0,00	0,00	1.440,60
TOTAL	1.440,60	1.440,60					1.440,60

RESUMEN DE PAGOS

	IMPORTE (Euros)			
	PROPUESTO	FEADER (Eje 2)	MAPA	CAPADR
PROPUESTO	1.440,60	1.224,51	141,32	74,77

RECINTOS PROPUESTOS

REF.	REFERENCIA SIGPAC	CULTIVO	DESCRIPCIÓN CULTIVO	S/R	G.PAGO	PEND. MEDIA (%)	SUP. DEC. ADMISIBLE (ha)	SUP. COMPROM. (ha)	SUP. AJUSTADA COMPR.(1) (ha)	SUP. CONV. SIGPAC (ha)	SUP. CERTIE. (ha)	SUP. CAMPO (ha)	SUP. CAMPO DETER. CULT. DECLARADO (ha)	SUP. DEC. REDUCIDA (ha)	SUP. PROPUESTA (ha)
1700000006137250	18-071-508-00081-001	104020	ALMENDROS-GUARA	R	433	2,90	1,21	1,21	1,21		1,21			1,21	1,21
1700000006137251	18-071-508-00117-001	104020	ALMENDROS-GUARA	R	433	1,40	2,91	2,91	2,91		2,91			2,91	2,91

INCIDENCIAS

INCIDENCIA DESCRIPCIÓN

100424 Solicita recinto que no está comprometido para la operación.
 Ref.-1391492 Recinto:18-099-009-00054-00002 Cultivo:5000 CEBADA-SIN VARIEDAD Secano

(1) Superficie declarada admisible ajustada con la superficie comprometida.
 (2) Factor de penalización valorando el alcance para el tipo de compromiso.

Puede verificar la integridad de una copia de este documento mediante la lectura del código QR adjunto o mediante el acceso a la dirección https://ws050.juntadeandalucia.es/verificarFirma indicando el código de VERIFICACIÓN				
FIRMADO POR	JUAN JOSE SOLER GARCIA	FECHA	03/07/2024	
	ROCIO GUIJARRO MILLAN			
VERIFICACIÓN	Pk2jm6MP8Q4FQJJZRRTHBNMQA26B8	PÁGINA	2770/3256	



APELLIDOS Y NOMBRE / RAZÓN SOCIAL

SALMERON CARO REMEDIOS

NIF
****8655*

EXPEDIENTE
1109764

ANUALIDAD DE PAGO
1ª

IMPORTE POR ANUALIDAD

	2023	2024	2025	2026	2027
IMPORTE MÁXIMO SUBVENCIONABLE	13.732,48 €	13.732,48 €	13.732,48 €	13.732,48 €	13.732,48 €
IMPORTE MEDIO DE TRANSFERENCIA (€/ha)	226,27 €	226,27 €	226,27 €	226,27 €	226,27 €

RESUMEN DE UNIDADES

Cód	GRUPO DE PAGO	Sup. Dec. Admisible (ha)	Sup. Comprometida (ha)	Sup. ajustada compromiso (1) (ha)	% sobredec.	Sup. Propuesta (ha)	Importe Declarado	Importe Topado	Importe Propuesto	Importe tras sobredec.
426	HERBÁCEOS	22,26		22,26	0,00	22,26	3.365,04	3.365,04	3.365,04	3.365,04
432	FRUTALES SECANO	23,01		23,01	0,00	23,01	4.975,68	4.975,68	4.975,68	4.975,68
433	FRUTALES REGADÍO	15,42		15,42	0,00	15,42	5.391,76	5.391,76	5.391,76	5.391,76
TOTAL		60,69	60,69	60,69		60,69	13.732,48	13.732,48	13.732,48	13.732,48

APLICACIÓN DE REDUCCIONES Y PENALIZACIONES

GRUPO DE PAGO	Importe Calculado	Importe prereduc.	Criterios de subvencionabilidad y compromisos	Presentación tardía	Omisión declaración	Condicionalidad	IMPORTE (Euros)
							PROPUESTO
FRUTALES REGADÍO	5.391,76	5.391,76	0,00	0,00	0,00	0,00	5.391,76
FRUTALES SECANO	4.975,68	4.975,68	0,00	0,00	0,00	0,00	4.975,68
HERBÁCEOS	3.365,04	3.365,04	0,00	0,00	0,00	0,00	3.365,04
TOTAL	13.732,48	13.732,48					13.732,48

RESUMEN DE PAGOS

PROPUESTO	IMPORTE (Euros)			
	PROPUESTO	FEADER (Eje 2)	MAPA	CAPADR
	13.732,48	11.672,61	1.347,15	712,72

(1) Superficie declarada admisible ajustada con la superficie comprometida.
(2) Factor de penalización valorando el alcance para el tipo de compromiso.

Puede verificar la integridad de una copia de este documento mediante la lectura del código QR adjunto o mediante el acceso a la dirección <https://ws050.juntadeandalucia.es/verificarFirma> indicando el código de VERIFICACIÓN

FIRMADO POR	JUAN JOSE SOLER GARCIA	FECHA	03/07/2024	
	ROCIO GUIJARRO MILLAN			
VERIFICACIÓN	Pk2jm6MP8Q4FQJJZRRTHBNMQA26B8	PÁGINA	2771/3256	



RECINTOS PROPUESTOS

REF.	REFERENCIA SIGPAC	CULTIVO DESCRIPCIÓN CULTIVO	S/R	G.PAGO	PEND. MEDIA (%)	SUP. DEC. ADMISIBLE (ha)	SUP. COMPROM. (ha)	SUP. AJUSTADA COMPR.(1) (ha)	SUP. CONV. SIGPAC (ha)	SUP. CERTIF. (ha)	SUP. CAMPO (ha)	SUP. CAMPO DETER. CULT. DECLARADO (ha)	SUP. DEC. REDUCIDA (ha)	SUP. PROPUESTA (ha)
170000002982938	18-076-004-00124-001	40000 GUIANTES-SIN VARIEDAD	R	426	0,90	1,30	1,30	1,30		1,30			1,30	1,30
170000002982939	18-076-004-00137-001	40000 GUIANTES-SIN VARIEDAD	R	426	0,80	2,89	2,89	2,89		2,89			2,89	2,89
170000002982940	18-076-004-00143-001	40000 GUIANTES-SIN VARIEDAD	R	426	0,70	3,02	3,02	3,02		3,02			3,02	3,02
170000002982941	18-076-004-00145-001	40000 GUIANTES-SIN VARIEDAD	R	426	0,70	1,61	1,61	1,61		1,61			1,61	1,61
170000002982942	18-076-006-00022-001	40000 GUIANTES-SIN VARIEDAD	S	426	3,10	1,25	1,25	1,25		1,25			1,25	1,25
170000002982945	18-076-003-00096-001	40000 GUIANTES-SIN VARIEDAD	R	426	1,10	1,74	1,74	1,74		1,74			1,74	1,74
170000002982946	18-076-004-00064-001	40000 GUIANTES-SIN VARIEDAD	R	426	0,80	0,65	0,65	0,65		0,65			0,65	0,65
170000002982947	18-076-004-00068-001	40000 GUIANTES-SIN VARIEDAD	R	426	1,10	2,04	2,04	2,04		2,04			2,04	2,04
170000002982948	18-076-005-00063-002	40000 GUIANTES-SIN VARIEDAD	R	426	0,70	2,41	2,41	2,41		2,41			2,41	2,41
170000002982949	18-076-005-00068-001	40000 GUIANTES-SIN VARIEDAD	R	426	0,70	1,39	1,39	1,39		1,39			1,39	1,39
170000002982950	18-076-006-00046-001	40000 GUIANTES-SIN VARIEDAD	S	426	3,20	2,76	2,76	2,76		2,76			2,76	2,76
170000002982951	18-076-006-00081-001	40000 GUIANTES-SIN VARIEDAD	S	426	3,30	1,20	1,20	1,20		1,20			1,20	1,20
170000002982943	18-116-502-00083-001	104020 ALMENDROS-GUARA	S	432	3,40	1,05	1,05	1,05		1,05			1,05	1,05
170000002982944	18-116-502-00084-001	104020 ALMENDROS-GUARA	S	432	3,80	2,32	2,32	2,32		2,32			2,32	2,32
170000002982953	18-076-001-00032-001	104020 ALMENDROS-GUARA	S	432	3,40	1,49	1,49	1,49		1,49			1,49	1,49
170000002982954	18-076-001-00098-002	104020 ALMENDROS-GUARA	S	432	8,50	0,11	0,11	0,11		0,11			0,11	0,11
170000002982955	18-076-001-00040-001	104020 ALMENDROS-GUARA	S	432	3,30	1,15	1,15	1,15		1,15			1,15	1,15
170000002982956	18-076-001-00041-001	104020 ALMENDROS-GUARA	S	432	2,70	0,98	0,98	0,98		0,98			0,98	0,98
170000002982957	18-076-001-00042-001	104020 ALMENDROS-GUARA	S	432	2,90	1,84	1,84	1,84		1,84			1,84	1,84
170000002982958	18-076-001-00089-001	104020 ALMENDROS-GUARA	S	432	3,00	4,90	4,90	4,90		4,90			4,90	4,90
170000002982959	18-076-001-09020-004	104020 ALMENDROS-GUARA	S	432	3,60	0,09	0,09	0,09		0,09			0,09	0,09
170000002982960	18-076-001-09020-005	104020 ALMENDROS-GUARA	S	432	3,30	0,05	0,05	0,05		0,05			0,05	0,05
170000002982961	18-076-001-00046-001	104020 ALMENDROS-GUARA	S	432	3,40	2,15	2,15	2,15		2,15			2,15	2,15
170000002982962	18-076-001-00099-001	104020 ALMENDROS-GUARA	S	432	2,90	0,74	0,74	0,74		0,74			0,74	0,74
170000002982963	18-076-001-00100-001	104020 ALMENDROS-GUARA	S	432	2,60	0,32	0,32	0,32		0,32			0,32	0,32
170000002982972	18-076-004-00098-002	104020 ALMENDROS-GUARA	S	432	2,50	0,03	0,03	0,03		0,03			0,03	0,03
170000002982973	18-076-004-09001-002	104020 ALMENDROS-GUARA	S	432	2,50	0,02	0,02	0,02		0,02			0,02	0,02
170000002982997	18-076-009-00039-001	104020 ALMENDROS-GUARA	S	432	16,00	0,99	0,99	0,99		0,99			0,99	0,99
170000002982998	18-076-009-00058-001	104020 ALMENDROS-GUARA	S	432	12,70	0,77	0,77	0,77		0,77			0,77	0,77
170000002982999	18-076-009-00067-001	104020 ALMENDROS-GUARA	S	432	10,70	1,36	1,36	1,36		1,36			1,36	1,36
170000002983015	18-076-009-00086-001	104020 ALMENDROS-GUARA	S	432	5,90	0,54	0,54	0,54		0,54			0,54	0,54
170000002983020	18-076-002-00024-001	104020 ALMENDROS-GUARA	S	432	2,90	1,10	1,10	1,10		1,10			1,10	1,10
170000002983021	18-076-002-00025-001	104020 ALMENDROS-GUARA	S	432	3,30	1,01	1,01	1,01		1,01			1,01	1,01
-1485948	18-076-900-09601-021	104022 ALMENDROS-LARGUETA	R	433	8,00	0,01	0,01	0,01		0,01			0,01	0,01
-1485947	18-076-900-09601-019	104022 ALMENDROS-LARGUETA	R	433	20,10	0,01	0,01	0,01		0,01			0,01	0,01
-1485946	18-076-900-09601-017	104022 ALMENDROS-LARGUETA	R	433	8,00	0,02	0,02	0,02		0,02			0,02	0,02
-1485945	18-076-900-09601-015	104022 ALMENDROS-LARGUETA	R	433	8,00	0,01	0,01	0,01		0,01			0,01	0,01
-1485944	18-076-900-09601-015	104022 ALMENDROS-LARGUETA	R	433	8,00	0,01	0,01	0,01		0,01			0,01	0,01
170000002982964	18-076-003-00010-001	104020 ALMENDROS-GUARA	R	433	1,70	1,25	1,25	1,25		1,25			1,25	1,25
170000002982965	18-076-003-00129-001	104022 ALMENDROS-LARGUETA	R	433	2,90	0,73	0,73	0,73		0,73			0,73	0,73
170000002982966	18-076-002-00021-001	104020 ALMENDROS-GUARA	R	433	1,50	1,84	1,84	1,84		1,84			1,84	1,84
170000002982967	18-076-003-00054-001	104020 ALMENDROS-GUARA	R	433	1,60	1,00	1,00	1,00		1,00			1,00	1,00
170000002982968	18-076-004-00027-001	104020 ALMENDROS-GUARA	R	433	1,20	1,78	1,78	1,78		1,78			1,78	1,78
170000002982969	18-076-004-00157-001	104020 ALMENDROS-GUARA	R	433	1,20	0,77	0,77	0,77		0,77			0,77	0,77
170000002982970	18-076-004-00026-001	104020 ALMENDROS-GUARA	R	433	1,30	0,61	0,61	0,61		0,61			0,61	0,61
170000002982974	18-076-008-00129-001	104022 ALMENDROS-LARGUETA	R	433	5,20	0,13	0,13	0,13		0,13			0,13	0,13
170000002982975	18-076-008-00136-001	104022 ALMENDROS-LARGUETA	R	433	6,50	0,05	0,05	0,05		0,05			0,05	0,05
170000002982976	18-076-008-00137-001	104022 ALMENDROS-LARGUETA	R	433	5,70	0,07	0,07	0,07		0,07			0,07	0,07
170000002982977	18-076-008-00138-001	104022 ALMENDROS-LARGUETA	R	433	7,70	0,07	0,07	0,07		0,07			0,07	0,07
170000002982978	18-076-008-00023-001	104020 ALMENDROS-GUARA	R	433	8,40	0,29	0,29	0,29		0,29			0,29	0,29
170000002982979	18-076-008-00299-001	104022 ALMENDROS-LARGUETA	R	433	4,20	0,09	0,09	0,09		0,09			0,09	0,09
170000002982980	18-076-008-00300-001	104022 ALMENDROS-LARGUETA	R	433	4,50	0,10	0,10	0,10		0,10			0,10	0,10
170000002982981	18-076-008-00133-001	104022 ALMENDROS-LARGUETA	R	433	8,40	0,25	0,25	0,25		0,25			0,25	0,25
170000002982982	18-076-008-00349-001	104014 ALMENDROS-FERRAGNES	R	433	4,40	0,15	0,15	0,15		0,15			0,15	0,15
170000002982983	18-076-008-00351-001	104022 ALMENDROS-LARGUETA	R	433	4,90	0,23	0,23	0,23		0,23			0,23	0,23
170000002982984	18-076-008-00353-001	104020 ALMENDROS-GUARA	R	433	2,60	0,08	0,08	0,08		0,08			0,08	0,08
170000002982985	18-076-008-00354-001	104022 ALMENDROS-LARGUETA	R	433	3,30	0,12	0,12	0,12		0,12			0,12	0,12
170000002982986	18-076-008-00355-001	104022 ALMENDROS-LARGUETA	R	433	3,40	0,11	0,11	0,11		0,11			0,11	0,11
170000002982987	18-076-008-00318-002	104022 ALMENDROS-LARGUETA	R	433	2,40	0,09	0,09	0,09		0,09			0,09	0,09
170000002982988	18-076-008-00596-001	104022 ALMENDROS-LARGUETA	R	433	8,60	0,26	0,26	0,26		0,26			0,26	0,26
170000002982989	18-076-008-00601-001	104022 ALMENDROS-LARGUETA	R	433	2,30	0,10	0,10	0,10		0,10			0,10	0,10
170000002982990	18-076-008-00602-001	104022 ALMENDROS-LARGUETA	R	433	5,50	0,04	0,04	0,04		0,04			0,04	0,04
170000002982991	18-076-008-00626-001	104020 ALMENDROS-GUARA	R	433	2,80	0,25	0,25	0,25		0,25			0,25	0,25
170000002982992	18-076-008-00520-001	104022 ALMENDROS-LARGUETA	R	433	4,80	0,20	0,20	0,20		0,20			0,20	0,20
170000002982993	18-076-008-00524-001	104022 ALMENDROS-LARGUETA	R	433	5,40	0,26	0,26	0,26		0,26			0,26	0,26
170000002982994	18-076-008-00525-001	104022 ALMENDROS-LARGUETA	R	433	4,10	0,09	0,09	0,09		0,09			0,09	0,09
170000002982995	18-076-008-00526-001	104022 ALMENDROS-LARGUETA	R	433	5,50	0,10	0,10	0,10		0,10			0,10	0,10
170000002982996	18-076-008-00769-001	104020 ALMENDROS-GUARA	R	433	10,20	0,30	0,30	0,30		0,30			0,30	0,30
170000002983000	18-076-008-00646-001	104020 ALMENDROS-GUARA	R	433	6,90	0,13	0,13	0,13		0,13			0,13	0,13
170000002983001	18-076-008-00651-001	104020 ALMENDROS-GUARA	R	433	5,30	0,14	0,14	0,14		0,14			0,14	0,14
170000002983002	18-076-008-00705-001	104020 ALMENDROS-GUARA	R	433	3,60	0,26	0,26	0,26		0,26			0,26	0,26

(1) Superficie declarada admisible ajustada con la superficie comprometida.
 (2) Factor de penalización valorando el alcance para el tipo de compromiso.

Puede verificar la integridad de una copia de este documento mediante la lectura del código QR adjunto o mediante el acceso a la dirección https://ws050.juntadeandalucia.es/verificarFirma indicando el código de VERIFICACIÓN					
FIRMADO POR	JUAN JOSE SOLER GARCIA ROCIO GUIJARRO MILLAN		FECHA		03/07/2024
VERIFICACIÓN	Pk2jm6MP8Q4FQJJZRRTHBNBMA26B8		PÁGINA		2772/3256



RECINTOS PROPUESTOS

REF.	REFERENCIA SIGPAC	CULTIVO	DESCRIPCIÓN CULTIVO	S/R	G.PAGO	PEND. MEDIA (%)	SUP. DEC. ADMISIBLE (ha)	SUP. COMPROM. (ha)	SUP. AJUSTADA COMPROM. (1) (ha)	SUP. CONV. SIGPAC (ha)	SUP. CERTIF. (ha)	SUP. CAMPO (ha)	SUP. CAMPO DECLARADO (ha)	SUP. DEC. REDUCIDA (ha)	SUP. PROPUESTA (ha)
1700000002983003	18-076-008-00751-001	104020	ALMENDROS-GUARA	R	433	6,50	0,09	0,09	0,09		0,09			0,09	0,09
1700000002983004	18-076-010-00053-001	104022	ALMENDROS-LARGUETA	R	433	7,00	0,10	0,10	0,10		0,10			0,10	0,10
1700000002983005	18-076-010-00033-001	104022	ALMENDROS-LARGUETA	R	433	6,50	0,19	0,19	0,19		0,19			0,19	0,19
1700000002983006	18-076-010-00216-001	104022	ALMENDROS-LARGUETA	R	433	12,10	0,09	0,09	0,09		0,09			0,09	0,09
1700000002983007	18-076-010-00215-001	104022	ALMENDROS-LARGUETA	R	433	11,20	0,06	0,06	0,06		0,06			0,06	0,06
1700000002983008	18-076-008-00357-001	104014	ALMENDROS-FERRAGNES	R	433	8,40	0,11	0,11	0,11		0,11			0,11	0,11
1700000002983009	18-076-008-00358-001	104014	ALMENDROS-FERRAGNES	R	433	3,70	0,26	0,26	0,26		0,26			0,26	0,26
1700000002983010	18-076-010-00024-002	104022	ALMENDROS-LARGUETA	R	433	5,60	0,14	0,14	0,14		0,14			0,14	0,14
1700000002983011	18-076-010-00047-001	104022	ALMENDROS-LARGUETA	R	433	6,20	0,24	0,24	0,24		0,24			0,24	0,24
1700000002983012	18-076-010-00048-002	104022	ALMENDROS-LARGUETA	R	433	5,40	0,07	0,07	0,07		0,07			0,07	0,07
1700000002983013	18-076-008-00380-003	104022	ALMENDROS-LARGUETA	R	433	3,10	0,13	0,13	0,13		0,13			0,13	0,13
1700000002983014	18-076-008-00381-001	104022	ALMENDROS-LARGUETA	R	433	4,20	0,12	0,12	0,12		0,12			0,12	0,12
1700000002983016	18-076-008-00362-001	104020	ALMENDROS-GUARA	R	433	4,30	0,12	0,12	0,12		0,12			0,12	0,12
1700000002983017	18-076-008-00434-001	104022	ALMENDROS-LARGUETA	R	433	3,80	0,14	0,14	0,14		0,14			0,14	0,14
1700000002983018	18-076-008-00401-001	104022	ALMENDROS-LARGUETA	R	433	3,00	0,05	0,05	0,05		0,05			0,05	0,05
1700000002983019	18-076-008-00402-001	104022	ALMENDROS-LARGUETA	R	433	3,40	0,06	0,06	0,06		0,06			0,06	0,06
1700000002983022	18-076-008-00388-001	104022	ALMENDROS-LARGUETA	R	433	4,00	0,22	0,22	0,22		0,22			0,22	0,22
1700000002983023	18-076-010-00217-001	104022	ALMENDROS-LARGUETA	R	433	13,80	0,09	0,09	0,09		0,09			0,09	0,09
1700000002983024	18-076-010-00226-001	104022	ALMENDROS-LARGUETA	R	433	8,60	0,26	0,26	0,26		0,26			0,26	0,26
1700000002983025	18-076-010-00227-001	104022	ALMENDROS-LARGUETA	R	433	15,00	0,32	0,32	0,32		0,32			0,32	0,32
1700000002983026	18-076-008-00511-001	104022	ALMENDROS-LARGUETA	R	433	6,30	0,16	0,16	0,16		0,16			0,16	0,16
1700000002983027	18-076-008-00503-001	104022	ALMENDROS-LARGUETA	R	433	3,20	0,06	0,06	0,06		0,06			0,06	0,06
1700000002983028	18-076-008-00464-001	104014	ALMENDROS-FERRAGNES	R	433	5,10	0,28	0,28	0,28		0,28			0,28	0,28
1700000002983029	18-076-008-00436-001	104022	ALMENDROS-LARGUETA	R	433	4,30	0,06	0,06	0,06		0,06			0,06	0,06

(1) Superficie declarada admisible ajustada con la superficie comprometida.
 (2) Factor de penalización valorando el alcance para el tipo de compromiso.

<p> Puede verificar la integridad de una copia de este documento mediante la lectura del código QR adjunto o mediante el acceso a la dirección https://ws050.juntadeandalucia.es/verificarFirma indicando el código de VERIFICACIÓN</p>					
FIRMADO POR	<p>JUAN JOSE SOLER GARCIA</p> <p>ROCIO GUIJARRO MILLAN</p>		FECHA		03/07/2024
VERIFICACIÓN	<p>Pk2jm6MP8Q4FQJJZRRTHBNMQA26B8</p>		PÁGINA		2773/3256



APELLIDOS Y NOMBRE / RAZÓN SOCIAL

SALMERON GUINDOS ANTONIA

NIF

***9697*

EXPEDIENTE

1157747

ANUALIDAD DE PAGO

1ª

IMPORTE POR ANUALIDAD

	2023	2024	2025	2026	2027
IMPORTE MÁXIMO SUBVENCIONABLE	1.954,63 €	1.954,63 €	1.954,63 €	1.954,63 €	1.954,63 €
IMPORTE MEDIO DE TRANSFERENCIA (€/ha)	78,69 €	78,69 €	78,69 €	78,69 €	78,69 €

RESUMEN DE UNIDADES

Cód	GRUPO DE PAGO	Sup. Dec. Admisible (ha)	Sup. Comprometida (ha)	Sup. ajustada compromiso (I) (ha)	% sobredec.	Sup. Propuesta (ha)	Importe Declarado	Importe Topado	Importe Propuesto	Importe tras sobredec.
426	HERBÁCEOS	12,93		12,93	0,00	12,93	1.954,63	1.954,63	1.954,63	1.954,63
434	HERBÁCEOS NO ELEGIBLES	11,91		11,91	0,00	11,91	0,00	0,00	0,00	0,00
TOTAL		24,84	24,84	24,84		24,84	1.954,63	1.954,63	1.954,63	1.954,63

APLICACIÓN DE REDUCCIONES Y PENALIZACIONES

GRUPO DE PAGO	Importe Calculado	Importe prereduc.	Criterios de subvencionabilidad y compromisos	Presentación tardía	Omisión declaración	Condicionalidad	IMPORTE (Euros) PROPUESTO
HERBÁCEOS	1.954,63	1.954,63	0,00	0,00	0,00	0,00	1.954,63
HERBÁCEOS NO ELEGIBLES	0,00	0,00	0,00	0,00	0,00	0,00	0,00
TOTAL	1.954,63	1.954,63					1.954,63

RESUMEN DE PAGOS

	IMPORTE (Euros)			
	PROPUESTO	FEADER (Eje 2)	MAPA	CAPADR
PROPUESTO	1.954,63	1.661,44	191,75	101,44

RECINTOS PROPUESTOS

REF.	REFERENCIA SIGPAC	CULTIVO	DESCRIPCIÓN CULTIVO	S/R	G.PAGO	PEND. MEDIA (%)	SUP. DEC. ADMISIBLE (ha)	SUP. COMPROM. (ha)	SUP. AJUSTADA COMPR.(I) (ha)	SUP. CONV. SIGPAC (ha)	SUP. CERTIF. (ha)	SUP. CAMPO (ha)	SUP. CAMPO DETER. CULT. DECLARADO (ha)	SUP. DEC. REDUCIDA (ha)	SUP. PROPUESTA (ha)
1700000005465549	18-076-003-00062-001	5065	CEBADA-HISPANIC	R	426	1,70	1,05	1,05	1,05		1,05			1,05	1,05
1700000005465550	18-076-003-00063-001	5065	CEBADA-HISPANIC	R	426	1,70	0,49	0,49	0,49		0,49			0,49	0,49
1700000005465551	18-116-505-00078-001	5065	CEBADA-HISPANIC	S	426	2,60	11,39	11,39	11,39		11,39			11,39	11,39
1700000005465546	18-076-006-00062-001	20000	BARBECHO TRADICIONAL-SIN VARIEDAD	S	434	2,30	4,42	4,42	4,42		4,42			4,42	4,42
1700000005465547	18-076-006-00070-002	20000	BARBECHO TRADICIONAL-SIN VARIEDAD	S	434	2,10	6,45	6,45	6,45		6,45			6,45	6,45
1700000005465548	18-076-006-00071-001	20000	BARBECHO TRADICIONAL-SIN VARIEDAD	S	434	3,20	1,04	1,04	1,04		1,04			1,04	1,04

(1) Superficie declarada admisible ajustada con la superficie comprometida.
(2) Factor de penalización valorando el alcance para el tipo de compromiso.

Puede verificar la integridad de una copia de este documento mediante la lectura del código QR adjunto o mediante el acceso a la dirección <https://ws050.juntadeandalucia.es/verificarFirma> indicando el código de VERIFICACIÓN

FIRMADO POR	JUAN JOSE SOLER GARCIA	FECHA	03/07/2024	
	ROCIO GUIJARRO MILLAN			
VERIFICACIÓN	Pk2jm6MP8Q4FQJJZRRTHBNMQA26B8	PÁGINA	2774/3256	



<u>APELLIDOS Y NOMBRE / RAZÓN SOCIAL</u>	<u>NIF</u>	<u>EXPEDIENTE</u>	<u>ANUALIDAD DE PAGO</u>		
SALMERON HERNANDEZ ANTONIO	****6910*	1236372	1ª		
<u>IMPORTE POR ANUALIDAD</u>					
	2023	2024	2025	2026	2027
IMPORTE MÁXIMO SUBVENCIONABLE	11.343,40 €	11.343,40 €	11.343,40 €	11.343,40 €	11.343,40 €
IMPORTE MEDIO DE TRANSFERENCIA (€/ha)	278,30 €	278,30 €	278,30 €	278,30 €	278,30 €

RESUMEN DE UNIDADES

<u>Cód</u>	<u>GRUPO DE PAGO</u>	<u>Sup. Dec. Admisible (ha)</u>	<u>Sup. Comprometida (ha)</u>	<u>Sup. ajustada compromiso (1) (ha)</u>	<u>% sobredec.</u>	<u>Sup. Propuesta (ha)</u>	<u>Importe Declarado</u>	<u>Importe Topado</u>	<u>Importe Propuesto</u>	<u>Importe tras sobredec.</u>
426	HERBÁCEOS	3,55		3,55	0,00	3,55	536,65	536,65	536,65	536,65
432	FRUTALES SECANO	16,52		16,52	0,00	16,52	3.572,28	3.572,28	3.572,28	3.572,28
433	FRUTALES REGADÍO	20,89		20,69	0,00	20,69	7.234,47	7.234,47	7.234,47	7.234,47
TOTAL		40,96	40,76	40,76		40,76	11.343,40	11.343,40	11.343,40	11.343,40

APLICACIÓN DE REDUCCIONES Y PENALIZACIONES

<u>GRUPO DE PAGO</u>	<u>Importe Calculado</u>	<u>Importe prereduc.</u>	<u>Criterios de subvencionabilidad y compromisos</u>	<u>Presentación tardía</u>	<u>Omisión declaración</u>	<u>Condicionalidad</u>	<u>IMPORTE (Euros) PROPUESTO</u>
FRUTALES REGADÍO	7.234,47	7.234,47	0,00	0,00	1,00	0,00	7.162,13
FRUTALES SECANO	3.572,28	3.572,28	0,00	0,00	1,00	0,00	3.536,56
HERBÁCEOS	536,65	536,65	0,00	0,00	1,00	0,00	531,28
TOTAL	11.343,40	11.343,40					11.229,97

RESUMEN DE PAGOS

	<u>PROPUESTO</u>	<u>IMPORTE (Euros) FEADER (Eje 2)</u>	<u>MAPA</u>	<u>CAPADR</u>
PROPUESTO	11.229,97	9.545,48	1.101,66	582,83

RECINTOS PROPUESTOS

<u>REF.</u>	<u>REFERENCIA SIGPAC</u>	<u>CULTIVO DESCRIPCIÓN CULTIVO</u>	<u>S/R G.PAGO</u>	<u>PEND. MEDIA (%)</u>	<u>SUP. DEC. ADMISIBLE (ha)</u>	<u>SUP. COMPROM. (ha)</u>	<u>SUP. AJUSTADA COMPROM. (1) (ha)</u>	<u>SUP. CONV. SIGPAC (ha)</u>	<u>SUP. CERTIF. (ha)</u>	<u>SUP. CAMPO (ha)</u>	<u>SUP. CAMPO DETER. CULT. DECLARADO (ha)</u>	<u>SUP. DEC. REDUCIDA (ha)</u>	<u>SUP. PROPUESTA (ha)</u>
1700000006862026	18-071-503-00023-002	40000	GUISANTES-SIN VARIEDAD	S	426	3,50	3,55	3,55	3,55	3,55		3,55	3,55
-508561	18-076-007-00004-003	104007	ALMENDROS-COMUNA	S	432	4,40	0,18	0,18	0,18	0,18		0,18	0,18
1700000006862029	18-071-005-00007-001	104007	ALMENDROS-COMUNA	S	432	5,80	0,34	0,34	0,34	0,34		0,34	0,34
1700000006862034	18-071-008-00106-005	104007	ALMENDROS-COMUNA	S	432	22,70	3,85	3,85	3,85	3,85		3,85	3,85
1700000006862036	18-071-502-00062-001	104007	ALMENDROS-COMUNA	S	432	8,50	2,07	2,07	2,07	2,07		2,07	2,07
1700000006862037	18-071-008-00106-001	104007	ALMENDROS-COMUNA	S	432	13,80	0,21	0,21	0,21	0,21		0,21	0,21
1700000006862040	18-071-008-00064-001	104007	ALMENDROS-COMUNA	S	432	8,80	0,64	0,64	0,64	0,64		0,64	0,64
1700000006862050	18-076-007-00004-001	104007	ALMENDROS-COMUNA	S	432	3,90	6,87	6,87	6,87	6,87		6,87	6,87
1700000006862056	18-099-008-00108-001	104024	ALMENDROS-MARCONA	S	432	3,00	2,36	2,36	2,36	2,36		2,36	2,36
-1343529	18-071-508-00119-001	104007	ALMENDROS-COMUNA	R	433	2,10	0,38	0,38	0,38	0,38		0,38	0,38
1700000006862025	18-071-504-00072-001	104007	ALMENDROS-COMUNA	R	433	0,70	1,61	1,61	1,61	1,61		1,61	1,61
1700000006862030	18-071-512-00242-001	104007	ALMENDROS-COMUNA	R	433	12,40	0,62	0,62	0,62	0,62		0,62	0,62
1700000006862031	18-071-512-00243-001	104007	ALMENDROS-COMUNA	R	433	8,50	0,25	0,25	0,25	0,25		0,25	0,25
1700000006862032	18-071-512-00289-001	104007	ALMENDROS-COMUNA	R	433	11,60	0,22	0,22	0,22	0,22		0,22	0,22
1700000006862035	18-071-506-00115-001	104007	ALMENDROS-COMUNA	R	433	3,60	2,61	2,61	2,61	2,61		2,61	2,61
1700000006862038	18-071-511-00121-001	104007	ALMENDROS-COMUNA	R	433	5,00	0,50	0,50	0,50	0,50		0,50	0,50
1700000006862039	18-071-502-00063-001	104007	ALMENDROS-COMUNA	R	433	7,50	1,95	1,95	1,95	1,95		1,95	1,95
1700000006862043	18-071-508-00030-001	104007	ALMENDROS-COMUNA	R	433	1,80	0,58	0,58	0,58	0,58		0,58	0,58
1700000006862044	18-071-508-00083-001	104007	ALMENDROS-COMUNA	R	433	2,00	2,28	2,28	2,28	2,28		2,28	2,28
1700000006862046	18-071-508-00074-001	104007	ALMENDROS-COMUNA	R	433	2,20	1,03	1,03	1,03	1,03		1,03	1,03
1700000006862047	18-071-502-00105-001	104007	ALMENDROS-COMUNA	R	433	2,90	5,45	5,45	5,45	5,45		5,45	5,45
1700000006862049	18-071-506-00076-001	104007	ALMENDROS-COMUNA	R	433	2,90	1,54	1,54	1,54	1,54		1,54	1,54
1700000006862052	18-071-511-00010-001	104007	ALMENDROS-COMUNA	R	433	4,30	0,83	0,83	0,83	0,83		0,83	0,83
1700000006862054	18-071-512-00202-001	104007	ALMENDROS-COMUNA	R	433	9,00	0,42	0,42	0,42	0,42		0,42	0,42
1700000006862055	18-071-512-00038-001	104007	ALMENDROS-COMUNA	R	433	3,50	0,62	0,62	0,62	0,62		0,62	0,62

(1) Superficie declarada admisible ajustada con la superficie comprometida.
(2) Factor de penalización valorando el alcance para el tipo de compromiso.

Puede verificar la integridad de una copia de este documento mediante la lectura del código QR adjunto o mediante el acceso a la dirección <https://ws050.juntadeandalucia.es/verificarFirma> indicando el código de VERIFICACIÓN

FIRMADO POR	JUAN JOSE SOLER GARCIA	FECHA	03/07/2024
	ROCIO GUIJARRO MILLAN		
VERIFICACIÓN	Pk2jm6MP8Q4FQJJZRRTHBNMQA26B8	PÁGINA	2775/3256





INCIDENCIAS

INCIDENCIA DESCRIPCIÓN

- 226 Recinto abandonado según SIGPAC por el que solicita alguna ayuda/práctica.
Ref:5517374 Recinto:18-071-008-00106-00007 Cultivo:104007 ALMENDROS-COMUNA Secano
- 256 Solicitud con recintos no declarados en campaña actual con una reducción por omisión de superficie superior al 3%
CÓDIGO PARA EL PORCENTAJE DE REDUCCIÓN POR OMISIÓN QUE CORRESPONDE A LA SOLICITUD:1
- 100422 Recinto declarado por error para una operación de la 6503, que se ha corregido de oficio desmarcando la operación incorrecta, de acuerdo con la fecha de inscripción del recinto en la producción ecológica.
Ref:-1343529 Recinto:18-071-508-00119-00001 Cultivo:104007 ALMENDROS-COMUNA Regadío
- 100424 Solicita recinto que no está comprometido para la operación.
Ref:5517374 Recinto:18-071-008-00106-00007 Cultivo:104007 ALMENDROS-COMUNA Secano

(1) Superficie declarada admisible ajustada con la superficie comprometida.
(2) Factor de penalización valorando el alcance para el tipo de compromiso.

Puede verificar la integridad de una copia de este documento mediante la lectura del código QR adjunto o mediante el acceso a la dirección <https://ws050.juntadeandalucia.es/verificarFirma> indicando el código de VERIFICACIÓN

FIRMADO POR	JUAN JOSE SOLER GARCIA	FECHA	03/07/2024	
	ROCIO GUIJARRO MILLAN			
VERIFICACIÓN	Pk2jm6MP8Q4FQJJZRRTHBNMQA26B8	PÁGINA	2776/3256	



APELLIDOS Y NOMBRE / RAZÓN SOCIAL

SALMERON HERNANDEZ RICARDO

NIF

****3042*

EXPEDIENTE

1236208

ANUALIDAD DE PAGO

1ª

IMPORTES POR ANUALIDAD

	2023	2024	2025	2026	2027
IMPORTE MÁXIMO SUBVENCIONABLE	15.965,24 €	15.965,24 €	15.965,24 €	15.965,24 €	15.965,24 €
IMPORTE MEDIO DE TRANSFERENCIA (€/ha)	168,71 €	168,71 €	168,71 €	168,71 €	168,71 €

RESUMEN DE UNIDADES

Cód	GRUPO DE PAGO	Sup. Dec. Admisible (ha)	Sup. Comprometida (ha)	Sup. ajustada (ha)	% sobredec.	Sup. Propuesta (ha)	Importe Declarado	Importe Topado	Importe Propuesto	Importe tras sobredec.
426	HERBÁCEOS	30,19		30,19	0,00	30,19	4.563,82	4.563,82	4.563,82	4.563,82
432	FRUTALES SECANO	82,79		40,00	0,00	40,00	8.649,60	8.649,60	8.649,60	8.649,60
433	FRUTALES REGADÍO	7,87		7,87	0,00	7,87	2.751,82	2.751,82	2.751,82	2.751,82
434	HERBÁCEOS NO ELEGIBLES	16,57		16,57	0,00	16,57	0,00	0,00	0,00	0,00
TOTAL		137,42	94,63	94,63		94,63	15.965,24	15.965,24	15.965,24	15.965,24

APLICACIÓN DE REDUCCIONES Y PENALIZACIONES

GRUPO DE PAGO	Importe Calculado	Importe prereduc.	Criterios de subvencionabilidad y compromisos	Presentación tardía	Omisión declaración	Condicionalidad	IMPORTE (Euros)
							PROPUESTO
FRUTALES REGADÍO	2.751,82	2.751,82	0,00	0,00	0,00	0,00	2.751,82
FRUTALES SECANO	8.649,60	8.649,60	0,00	0,00	0,00	0,00	8.649,60
HERBÁCEOS	4.563,82	4.563,82	0,00	0,00	0,00	0,00	4.563,82
HERBÁCEOS NO ELEGIBLES	0,00	0,00	0,00	0,00	0,00	0,00	0,00
TOTAL	15.965,24	15.965,24					15.965,24

RESUMEN DE PAGOS

PROPUESTO	IMPORTE (Euros)			
	PROPUESTO	FEADER (Eje 2)	MAPA	CAPADR
	15.965,24	13.570,46	1.566,19	828,59

(1) Superficie declarada admisible ajustada con la superficie comprometida.
(2) Factor de penalización valorando el alcance para el tipo de compromiso.

Puede verificar la integridad de una copia de este documento mediante la lectura del código QR adjunto o mediante el acceso a la dirección <https://ws050.juntadeandalucia.es/verificarFirma> indicando el código de VERIFICACIÓN

FIRMADO POR	JUAN JOSE SOLER GARCIA	FECHA	03/07/2024	
	ROCIO GUIJARRO MILLAN			
VERIFICACIÓN	Pk2jm6MP8Q4FQJJZRRTHBNMQA26B8	PÁGINA	2777/3256	



RECINTOS PROPUESTOS

REF.	REFERENCIA SIGPAC	CULTIVO	DESCRIPCIÓN CULTIVO	S/R	G.PAGO	PEND. MEDIA (%)	SUP. DEC. ADMISIBLE (ha)	SUP. COMPROM. (ha)	SUP. AJUSTADA COMPROM. (1) (ha)	SUP. CONV. SIGPAC (ha)	SUP. CERTIF. (ha)	SUP. CAMPO (ha)	SUP. CAMPO DETERMINADO (ha)	SUP. DEC. REDUCIDA (ha)	SUP. PROPUESTA (ha)
-1004946	18-071-505-00119-001	5000	CEBADA-SIN VARIEDAD	R	426	1,30	0,93	0,93	0,93		0,93			0,93	0,93
170000006137149	18-071-511-00092-001	8000	AVENA-SIN VARIEDAD	R	426	6,60	0,26	0,26	0,26		0,26			0,26	0,26
170000006137150	18-071-508-00005-001	5000	CEBADA-SIN VARIEDAD	R	426	1,50	1,63	1,63	1,63		1,63			1,63	1,63
170000006137151	18-071-504-00010-001	5000	CEBADA-SIN VARIEDAD	R	426	1,30	1,71	1,71	1,71		1,71			1,71	1,71
170000006137152	18-071-504-00011-001	5000	CEBADA-SIN VARIEDAD	R	426	1,40	1,64	1,64	1,64		1,64			1,64	1,64
170000006137156	18-071-511-00091-001	8000	AVENA-SIN VARIEDAD	R	426	8,70	0,27	0,27	0,27		0,27			0,27	0,27
170000006137159	18-116-502-00075-001	40376	GUISANTES-VIRIATO	S	426	2,90	2,16	2,16	2,16		2,16			2,16	2,16
170000006137161	18-071-507-00054-001	40376	GUISANTES-VIRIATO	S	426	3,70	0,51	0,51	0,51		0,51			0,51	0,51
170000006137163	18-071-501-00052-002	5000	CEBADA-SIN VARIEDAD	S	426	3,90	4,77	4,77	4,77		4,77			4,77	4,77
170000006137164	18-071-501-00052-004	5000	CEBADA-SIN VARIEDAD	S	426	4,90	0,07	0,07	0,07		0,07			0,07	0,07
170000006137165	18-071-501-00053-001	5000	CEBADA-SIN VARIEDAD	S	426	4,60	0,12	0,12	0,12		0,12			0,12	0,12
170000006137166	18-116-505-00119-001	40376	GUISANTES-VIRIATO	R	426	3,10	0,40	0,40	0,40		0,40			0,40	0,40
170000006137167	18-116-505-00120-001	40376	GUISANTES-VIRIATO	R	426	2,70	0,24	0,24	0,24		0,24			0,24	0,24
170000006137173	18-071-504-00068-001	53000	YEROS-SIN VARIEDAD	R	426	0,50	0,73	0,73	0,73		0,73			0,73	0,73
170000006137176	18-071-508-00126-001	8000	AVENA-SIN VARIEDAD	R	426	1,90	1,37	1,37	1,37		1,37			1,37	1,37
170000006137177	18-071-508-00033-001	8000	AVENA-SIN VARIEDAD	R	426	1,70	1,29	1,29	1,29		1,29			1,29	1,29
170000006137178	18-071-512-00039-001	40376	GUISANTES-VIRIATO	R	426	3,60	0,44	0,44	0,44		0,44			0,44	0,44
170000006137179	18-071-512-00134-002	8000	AVENA-SIN VARIEDAD	R	426	6,60	0,06	0,06	0,06		0,06			0,06	0,06
170000006137180	18-071-512-00135-002	8000	AVENA-SIN VARIEDAD	R	426	5,30	0,61	0,61	0,61		0,61			0,61	0,61
170000006137193	18-071-009-00016-001	53000	YEROS-SIN VARIEDAD	S	426	17,10	0,51	0,51	0,51		0,51			0,51	0,51
170000006137195	18-071-505-00015-002	5000	CEBADA-SIN VARIEDAD	R	426	1,90	1,19	1,19	1,19		1,19			1,19	1,19
170000006137196	18-071-505-00020-002	5000	CEBADA-SIN VARIEDAD	R	426	1,80	2,12	2,12	2,12		2,12			2,12	2,12
170000006137198	18-071-505-00021-002	5000	CEBADA-SIN VARIEDAD	R	426	1,70	2,78	2,78	2,78		2,78			2,78	2,78
170000006137199	18-071-504-00081-001	8000	AVENA-SIN VARIEDAD	R	426	1,20	0,92	0,92	0,92		0,92			0,92	0,92
170000006137200	18-071-505-00005-001	5000	CEBADA-SIN VARIEDAD	R	426	1,30	0,92	0,92	0,92		0,92			0,92	0,92
170000006137202	18-071-503-00070-001	1000	TRIGO BLANDO-SIN VARIEDAD	S	426	2,80	1,59	1,59	1,59		1,59			1,59	1,59
170000006137203	18-071-008-00070-001	53000	YEROS-SIN VARIEDAD	S	426	10,80	0,22	0,22	0,22		0,22			0,22	0,22
170000006137204	18-071-008-00072-001	53000	YEROS-SIN VARIEDAD	S	426	10,40	0,55	0,55	0,55		0,55			0,55	0,55
170000006137205	18-071-511-00027-002	40376	GUISANTES-VIRIATO	R	426	4,10	0,18	0,18	0,18		0,18			0,18	0,18
-521200	18-071-503-00076-002	104020	ALMENDROS-GUARA	S	432	3,40	0,02	0,02	0,02		0,02			0,02	0,02
170000006137211	18-059-042-00284-001	104020	ALMENDROS-GUARA	S	432	7,10	3,21	3,21	3,21		3,21			3,21	3,21
170000006137212	18-099-012-00038-001	104020	ALMENDROS-GUARA	S	432	4,20	3,93	3,93	3,93		3,93			3,93	3,93
170000006137213	18-099-029-00018-001	104020	ALMENDROS-GUARA	S	432	9,30	0,94	0,94	0,94		0,94			0,94	0,94
170000006137214	18-099-022-00070-001	104020	ALMENDROS-GUARA	S	432	5,70	0,81	0,81	0,81		0,81			0,81	0,81
170000006137215	18-099-022-00071-001	104020	ALMENDROS-GUARA	S	432	6,80	0,83	0,83	0,83		0,83			0,83	0,83
170000006137216	18-099-014-00003-001	104020	ALMENDROS-GUARA	S	432	8,50	2,88	2,88	2,88		2,88			2,88	2,88
170000006137217	18-099-014-00028-001	104020	ALMENDROS-GUARA	S	432	11,00	4,27	4,27	4,27		4,27			4,27	4,27
170000006137218	18-099-014-00036-001	104020	ALMENDROS-GUARA	S	432	13,30	0,70	0,70	0,70		0,70			0,70	0,70
170000006137219	18-099-011-05067-001	104020	ALMENDROS-GUARA	S	432	5,00	0,78	0,78	0,78		0,78			0,78	0,78
170000006137220	18-099-011-05068-001	104020	ALMENDROS-GUARA	S	432	5,20	0,62	0,62	0,62		0,62			0,62	0,62
170000006137221	18-099-011-05048-001	104020	ALMENDROS-GUARA	S	432	7,00	1,15	1,15	1,15		1,15			1,15	1,15
170000006137222	18-099-021-00175-001	104020	ALMENDROS-GUARA	S	432	15,50	0,71	0,71	0,71		0,71			0,71	0,71
170000006137223	18-099-014-00004-001	104020	ALMENDROS-GUARA	S	432	10,40	0,39	0,39	0,39		0,39			0,39	0,39
170000006137226	18-071-502-00105-003	104020	ALMENDROS-GUARA	S	432	2,70	5,14	5,14	5,14		5,14			5,14	5,14
170000006137227	18-071-502-00056-001	104020	ALMENDROS-GUARA	S	432	11,40	0,57	0,57	0,57		0,57			0,57	0,57
170000006137228	18-071-502-00057-001	104020	ALMENDROS-GUARA	S	432	8,80	9,87	9,87	9,87		9,87			9,87	9,87
170000006137229	18-071-502-00104-001	104020	ALMENDROS-GUARA	S	432	8,10	2,81	2,81	2,81		2,81			2,81	2,81
170000006137230	18-071-502-00047-001	104020	ALMENDROS-GUARA	S	432	5,70	0,98	0,98	0,98		0,98			0,98	0,98
170000006137231	18-071-004-00312-002	104020	ALMENDROS-GUARA	S	432	12,90	0,25	0,25	0,25		0,25			0,25	0,25
170000006137232	18-099-010-00012-001	104020	ALMENDROS-GUARA	S	432	3,20	1,82	1,82	1,82		1,82			1,82	1,82
170000006137233	18-099-010-05021-002	104020	ALMENDROS-GUARA	S	432	14,30	0,82	0,82	0,82		0,82			0,82	0,82
170000006137234	18-099-009-00073-001	104020	ALMENDROS-GUARA	S	432	6,20	0,40	0,40	0,40		0,40			0,40	0,40
170000006137235	18-099-010-00078-001	104020	ALMENDROS-GUARA	S	432	2,80	0,71	0,71	0,71		0,71			0,71	0,71
170000006137236	18-099-010-00079-001	104020	ALMENDROS-GUARA	S	432	3,30	0,56	0,56	0,56		0,56			0,56	0,56
170000006137237	18-099-009-00040-001	104020	ALMENDROS-GUARA	S	432	5,40	0,99	0,99	0,99		0,99			0,99	0,99
170000006137238	18-099-009-00041-001	104020	ALMENDROS-GUARA	S	432	5,60	1,12	1,12	1,12		1,12			1,12	1,12
170000006137239	18-099-009-00041-003	104020	ALMENDROS-GUARA	S	432	6,70	0,02	0,02	0,02		0,02			0,02	0,02
170000006137240	18-099-009-00042-001	104020	ALMENDROS-GUARA	S	432	5,80	1,02	1,02	1,02		1,02			1,02	1,02
170000006137241	18-099-009-00043-001	104020	ALMENDROS-GUARA	S	432	7,00	0,85	0,85	0,85		0,85			0,85	0,85
170000006137242	18-099-009-00069-001	104020	ALMENDROS-GUARA	S	432	4,30	5,20	5,20	5,20		5,20			5,20	5,20
170000006137243	18-099-011-00015-001	104020	ALMENDROS-GUARA	S	432	7,30	2,59	2,59	2,59		2,59			2,59	2,59
170000006137244	18-099-010-05016-001	104020	ALMENDROS-GUARA	S	432	10,40	0,60	0,60	0,60		0,60			0,60	0,60
170000006137245	18-099-011-05037-001	104020	ALMENDROS-GUARA	S	432	6,20	0,94	0,94	0,94		0,94			0,94	0,94
170000006137246	18-099-011-00060-001	104020	ALMENDROS-GUARA	S	432	6,60	1,08	1,08	1,08		1,08			1,08	1,08
170000006137247	18-099-010-05006-001	104020	ALMENDROS-GUARA	S	432	10,70	0,96	0,96	0,96		0,96			0,96	0,96
170000006137248	18-099-010-05011-001	104020	ALMENDROS-GUARA	S	432	10,60	1,25	1,25	1,25		1,25			1,25	1,25
170000006137249	18-099-010-05008-001	104020	ALMENDROS-GUARA	S	432	3,10	0,47	0,47							



RECINTOS PROPUESTOS

REF.	REFERENCIA SIGPAC	CULTIVO	DESCRIPCIÓN CULTIVO	S/R	G.PAGO	PEND. MEDIA (%)	SUP. DEC. ADMISIBLE (ha)	SUP. COMPROM. (ha)	SUP. AJUSTADA COMPR.(1) (ha)	SUP. CONV. SIGPAC (ha)	SUP. CERTIF. (ha)	SUP. CAMPO (ha)	SUP. CAMPO DECLARADO (ha)	SUP. DEC. REDUCIDA (ha)	SUP. PROPUESTA (ha)
1700000006137258	18-099-009-00037-001	104020	ALMENDROS-GUARA	S	432	4,40	1,00	1,00	1,00		1,00			1,00	1,00
1700000006137259	18-099-009-00045-001	104020	ALMENDROS-GUARA	S	432	7,00	4,75	4,75	4,75		4,75			4,75	4,75
1700000006137260	18-076-006-00078-001	104020	ALMENDROS-GUARA	S	432	2,50	1,26	1,26	1,26		1,26			1,26	1,26
1700000006137261	18-099-008-00076-001	104020	ALMENDROS-GUARA	S	432	3,20	1,21	1,21	1,21		1,21			1,21	1,21
1700000006137262	18-099-008-00077-001	104020	ALMENDROS-GUARA	S	432	4,40	1,72	1,72	1,72		1,72			1,72	1,72
1700000006137263	18-099-008-00090-001	104020	ALMENDROS-GUARA	S	432	4,10	0,88	0,88	0,88		0,88			0,88	0,88
-521201	18-071-508-00033-002	104020	ALMENDROS-GUARA	R	433	1,60	0,08	0,08	0,08		0,08			0,08	0,08
5554546	18-071-508-00048-003	104020	ALMENDROS-GUARA	R	433	3,00	0,07	0,07	0,07		0,07			0,07	0,07
5554552	18-071-508-00048-004	104020	ALMENDROS-GUARA	R	433	2,70	0,02	0,02	0,02		0,02			0,02	0,02
5554556	18-071-508-00048-005	104020	ALMENDROS-GUARA	R	433	1,90	0,01	0,01	0,01		0,01			0,01	0,01
5554558	18-071-508-00048-007	104020	ALMENDROS-GUARA	R	433	8,80	0,06	0,06	0,06		0,06			0,06	0,06
1700000006137175	18-071-508-00119-001	104020	ALMENDROS-GUARA	R	433	2,10	0,61	0,61	0,61		0,61			0,61	0,61
1700000006137208	18-071-508-00048-001	104020	ALMENDROS-GUARA	R	433	2,60	3,13	3,13	3,13		3,13			3,13	3,13
1700000006137224	18-071-508-00031-001	104020	ALMENDROS-GUARA	R	433	1,80	2,81	2,81	2,81		2,81			2,81	2,81
1700000006137255	18-071-506-00118-001	104020	ALMENDROS-GUARA	R	433	2,90	1,08	1,08	1,08		1,08			1,08	1,08
-521206	18-099-011-05048-004	20000	BARBECHO TRADICIONAL-SIN VARIEDAD	S	434	4,40	0,04	0,04	0,04		0,04			0,04	0,04
-180662	18-099-006-00118-001	20000	BARBECHO TRADICIONAL-SIN VARIEDAD	R	434	10,90	0,82	0,82	0,82		0,82			0,82	0,82
4225551	18-099-006-00117-001	20000	BARBECHO TRADICIONAL-SIN VARIEDAD	R	434	10,40	0,79	0,79	0,79		0,79			0,79	0,79
1700000006137158	18-099-009-00017-001	20000	BARBECHO TRADICIONAL-SIN VARIEDAD	S	434	3,80	6,05	6,05	6,05		6,05			6,05	6,05
1700000006137181	18-099-008-00083-001	20000	BARBECHO TRADICIONAL-SIN VARIEDAD	S	434	3,70	1,08	1,08	1,08		1,08			1,08	1,08
1700000006137182	18-099-008-00084-001	20000	BARBECHO TRADICIONAL-SIN VARIEDAD	S	434	4,50	2,25	2,25	2,25		2,25			2,25	2,25
1700000006137183	18-099-008-00086-001	20000	BARBECHO TRADICIONAL-SIN VARIEDAD	S	434	5,30	1,14	1,14	1,14		1,14			1,14	1,14
1700000006137184	18-099-008-00087-001	20000	BARBECHO TRADICIONAL-SIN VARIEDAD	S	434	4,30	1,65	1,65	1,65		1,65			1,65	1,65
1700000006137185	18-099-008-00083-002	20000	BARBECHO TRADICIONAL-SIN VARIEDAD	S	434	3,10	0,67	0,67	0,67		0,67			0,67	0,67
1700000006137186	18-099-008-00084-002	20000	BARBECHO TRADICIONAL-SIN VARIEDAD	S	434	3,60	0,97	0,97	0,97		0,97			0,97	0,97
1700000006137190	18-099-010-05018-002	20000	BARBECHO TRADICIONAL-SIN VARIEDAD	S	434	4,60	0,61	0,61	0,61		0,61			0,61	0,61
1700000006137191	18-099-010-05019-001	20000	BARBECHO TRADICIONAL-SIN VARIEDAD	S	434	3,70	0,32	0,32	0,32		0,32			0,32	0,32
1700000006137192	18-099-010-05021-004	20000	BARBECHO TRADICIONAL-SIN VARIEDAD	S	434	4,60	0,18	0,18	0,18		0,18			0,18	0,18

INCIDENCIAS

INCIDENCIA DESCRIPCIÓN

- 100421 Recinto declarado por error para una operación de la 6503, que se ha corregido de oficio marcando la operación correcta, de acuerdo con la fecha de inscripción del recinto en la producción ecológica.
 Ref:1700000006137163 Recinto:18-071-501-00052-00002 Cultivo:5000 CEBADA-SIN VARIEDAD Secano
 Ref:1700000006137254 Recinto:18-071-503-00076-00001 Cultivo:104020 ALMENDROS-GUARA Secano
 Ref:1700000006137198 Recinto:18-071-505-00021-00002 Cultivo:5000 CEBADA-SIN VARIEDAD Regadío
 Ref:1700000006137223 Recinto:18-099-014-00004-00001 Cultivo:104020 ALMENDROS-GUARA Secano

(1) Superficie declarada admisible ajustada con la superficie comprometida.
 (2) Factor de penalización valorando el alcance para el tipo de compromiso.

Puede verificar la integridad de una copia de este documento mediante la lectura del código QR adjunto o mediante el acceso a la dirección https://ws050.juntadeandalucia.es/verificarFirma indicando el código de VERIFICACIÓN					
FIRMADO POR	JUAN JOSE SOLER GARCIA		FECHA		03/07/2024
	ROCIO GUIJARRO MILLAN				
VERIFICACIÓN	Pk2jm6MP8Q4FQJJZRRTHBNMQA26B8		PÁGINA		2779/3256



APELLIDOS Y NOMBRE / RAZÓN SOCIAL SALMERON MONEDERO AGUSTIN
NIF ****9568*
EXPEDIENTE 1116217
ANUALIDAD DE PAGO 1ª

IMPORTE POR ANUALIDAD

	2023	2024	2025	2026	2027
IMPORTE MÁXIMO SUBVENCIONABLE	5.144,80 €	5.144,80 €	5.144,80 €	5.144,80 €	5.144,80 €
IMPORTE MEDIO DE TRANSFERENCIA (€/ha)	235,68 €	235,68 €	235,68 €	235,68 €	235,68 €

RESUMEN DE UNIDADES

Cód	GRUPO DE PAGO	Sup. Dec. Admisible (ha)	Sup. Comprometida (ha)	Sup. ajustada compromiso (1) (ha)	% sobredec.	Sup. Propuesta (ha)	Importe Declarado	Importe Topado	Importe Propuesto	Importe tras sobredec.
432	FRUTALES SECANO	18,65		18,65	0,00	18,65	4.032,88	4.032,88	4.032,88	4.032,88
433	FRUTALES REGADÍO	3,18		3,18	0,00	3,18	1.111,92	1.111,92	1.111,92	1.111,92
TOTAL		21,83	21,83	21,83		21,83	5.144,80	5.144,80	5.144,80	5.144,80

APLICACIÓN DE REDUCCIONES Y PENALIZACIONES

GRUPO DE PAGO	Importe Calculado	Importe prereduc.	Criterios de subvencionabilidad y compromisos	Presentación tardía	Omisión declaración	Condicionalidad	IMPORTE (Euros) PROPUESTO
FRUTALES REGADÍO	1.111,92	1.111,92	0,00	0,00	0,00	0,00	1.111,92
FRUTALES SECANO	4.032,88	4.032,88	0,00	0,00	0,00	0,00	4.032,88
TOTAL	5.144,80	5.144,80					5.144,80

RESUMEN DE PAGOS

	IMPORTE (Euros)			
	PROPUESTO	FEADER (Eje 2)	MAPA	CAPADR
PROPUESTO	5.144,80	4.373,08	504,71	267,01

RECINTOS PROPUESTOS

REF.	REFERENCIA SIGPAC	CULTIVO	DESCRIPCIÓN CULTIVO	S/R	G.PAGO	PEND. MEDIA (%)	SUP. DEC. ADMISIBLE (ha)	SUP. COMPROM. (ha)	SUP. AJUSTADA COMPR.(1) (ha)	SUP. CONV. SIGPAC (ha)	SUP. CERTIF. (ha)	SUP. CAMPO (ha)	SUP. CAMPO DETER. CULT. DECLARADO (ha)	SUP. DEC. REDUCIDA (ha)	SUP. PROPUESTA (ha)
1700000006291685	18-087-014-00330-001	104020	ALMENDROS-GUARA	S	432	6,40	3,02	3,02	3,02	3,02	3,02	3,02	3,02	3,02	3,02
1700000006291686	18-087-014-00331-001	104020	ALMENDROS-GUARA	S	432	6,00	6,60	6,60	6,60	6,60	6,60	6,60	6,60	6,60	6,60
1700000006291688	18-087-014-00320-001	104020	ALMENDROS-GUARA	S	432	7,20	5,05	5,05	5,05	5,05	5,05	5,05	5,05	5,05	5,05
1700000006304462	18-087-017-00486-001	104022	ALMENDROS-LARGUETA	S	432	12,10	3,98	3,98	3,98	3,98	3,98	3,98	3,98	3,98	3,98
1700000006304463	18-087-017-00485-002	104022	ALMENDROS-LARGUETA	R	433	11,10	3,18	3,18	3,18	3,18	3,18	3,18	3,18	3,18	3,18

(1) Superficie declarada admisible ajustada con la superficie comprometida.
 (2) Factor de penalización valorando el alcance para el tipo de compromiso.

Puede verificar la integridad de una copia de este documento mediante la lectura del código QR adjunto o mediante el acceso a la dirección <https://ws050.juntadeandalucia.es/verificarFirma> indicando el código de VERIFICACIÓN

FIRMADO POR	JUAN JOSE SOLER GARCIA	FECHA	03/07/2024	
	ROCIO GUIJARRO MILLAN			
VERIFICACIÓN	Pk2jm6MP8Q4FQJJZRRTHBNMQA26B8	PÁGINA	2780/3256	



APELLIDOS Y NOMBRE / RAZÓN SOCIAL

SALMERON RODRIGUEZ MIGUEL ANGEL

NIF

****8807*

EXPEDIENTE

1235445

ANUALIDAD DE PAGO

1ª

IMPORTE POR ANUALIDAD

	2023	2024	2025	2026	2027
IMPORTE MÁXIMO SUBVENCIONABLE	5.811,98 €	5.811,98 €	5.811,98 €	5.811,98 €	5.811,98 €
IMPORTE MEDIO DE TRANSFERENCIA (€/ha)	203,50 €	203,50 €	203,50 €	203,50 €	203,50 €

RESUMEN DE UNIDADES

Cód	GRUPO DE PAGO	Sup. Dec. Admisible (ha)	Sup. Comprometida (ha)	Sup. ajustada compromiso (1) (ha)	% sobredec.	Sup. Propuesta (ha)	Importe Declarado	Importe Topado	Importe Propuesto	Importe tras sobredec.
426	HERBÁCEOS	6,91		6,91	0,00	6,91	1.044,58	1.044,58	1.044,58	1.044,58
429	OLIVAR	2,71		2,71	0,00	2,71	671,81	671,81	671,81	671,81
432	FRUTALES SECANO	18,94		18,94	0,00	18,94	4.095,59	4.095,59	4.095,59	4.095,59
TOTAL		28,56	28,56	28,56		28,56	5.811,98	5.811,98	5.811,98	5.811,98

APLICACIÓN DE REDUCCIONES Y PENALIZACIONES

GRUPO DE PAGO	Importe Calculado	Importe prereduc.	Criterios de subvencionabilidad y compromisos	Presentación tardía	Omisión declaración	Condicionalidad	IMPORTE (Euros)
							PROPUESTO
FRUTALES SECANO	4.095,59	4.095,59	0,00	0,00	0,00	0,00	4.095,59
HERBÁCEOS	1.044,58	1.044,58	0,00	0,00	0,00	0,00	1.044,58
OLIVAR	671,81	671,81	0,00	0,00	0,00	0,00	671,81
TOTAL	5.811,98	5.811,98					5.811,98

RESUMEN DE PAGOS

PROPUESTO	IMPORTE (Euros)			
	PROPUESTO	FEADER (Eje 2)	MAPA	CAPADR
	5.811,98	4.940,18	570,15	301,65

RECINTOS PROPUESTOS

REF.	REFERENCIA SIGPAC	CULTIVO	DESCRIPCIÓN CULTIVO	S/R G.PAGO	PEND. MEDIA (%)	SUP. DEC. ADMISIBLE (ha)	SUP. COMPROM. (ha)	SUP. AJUSTADA COMPROM. (1) (ha)	SUP. CONV. SIGPAC (ha)	SUP. CERTIF. (ha)	SUP. CAMPO (ha)	SUP. CAMPO DETER. CULT. DECLARADO (ha)	SUP. DEC. REDUCIDA (ha)	SUP. PROPUESTA (ha)
170000006208457	18-099-021-00046-002	5065	CEBADA-HISPANIC	S 426	14,00	5,03	5,03	5,03		5,03			5,03	5,03
170000006208458	18-099-021-00044-001	5065	CEBADA-HISPANIC	S 426	11,50	1,88	1,88	1,88		1,88			1,88	1,88
170000006208453	18-099-021-00020-015	101010	OLIVAR-PICUAL	S 429	19,10	1,05	1,05	1,05		1,05			1,05	1,05
170000006208454	18-099-021-00020-004	101010	OLIVAR-PICUAL	S 429	17,60	1,66	1,66	1,66		1,66			1,66	1,66
-575050	18-099-021-00020-011	104020	ALMENDROS-GUARA	S 432	25,10	0,93	0,93	0,93		0,93			0,93	0,93
170000006208450	18-099-010-00008-002	104020	ALMENDROS-GUARA	S 432	5,60	3,55	3,55	3,55		3,55			3,55	3,55
170000006208463	18-099-024-00301-001	104020	ALMENDROS-GUARA	S 432	2,40	0,27	0,27	0,27		0,27			0,27	0,27
170000006208464	18-099-021-00056-004	104020	ALMENDROS-GUARA	S 432	22,80	1,09	1,09	1,09		1,09			1,09	1,09
170000006208465	18-099-021-00056-001	104020	ALMENDROS-GUARA	S 432	25,60	1,10	1,10	1,10		1,10			1,10	1,10
170000006208468	18-099-021-00056-002	104020	ALMENDROS-GUARA	S 432	13,40	2,41	2,41	2,41		2,41			2,41	2,41
170000006208469	18-099-021-00020-003	104020	ALMENDROS-GUARA	S 432	24,90	3,27	3,27	3,27		3,27			3,27	3,27
170000006208470	18-099-021-00020-017	104020	ALMENDROS-GUARA	S 432	20,20	0,04	0,04	0,04		0,04			0,04	0,04
170000006208471	18-099-021-00019-010	104020	ALMENDROS-GUARA	S 432	13,30	0,80	0,80	0,80		0,80			0,80	0,80
170000006208472	18-099-021-00020-002	104020	ALMENDROS-GUARA	S 432	23,40	3,68	3,68	3,68		3,68			3,68	3,68
170000006208473	18-099-021-00025-003	104020	ALMENDROS-GUARA	S 432	27,00	1,59	1,59	1,59		1,59			1,59	1,59
170000006208474	18-099-021-00020-005	104020	ALMENDROS-GUARA	S 432	7,40	0,21	0,21	0,21		0,21			0,21	0,21

(1) Superficie declarada admisible ajustada con la superficie comprometida.
(2) Factor de penalización valorando el alcance para el tipo de compromiso.

Puede verificar la integridad de una copia de este documento mediante la lectura del código QR adjunto o mediante el acceso a la dirección <https://ws050.juntadeandalucia.es/verificarFirma> indicando el código de VERIFICACIÓN

FIRMADO POR	JUAN JOSE SOLER GARCIA	FECHA	03/07/2024	
	ROCIO GUIJARRO MILLAN			
VERIFICACIÓN	Pk2jm6MP8Q4FQJJZRRTHBNMQA26B8	PÁGINA	2781/3256	



<u>APELLIDOS Y NOMBRE / RAZÓN SOCIAL</u>	<u>NIF</u>	<u>EXPEDIENTE</u>	<u>ANUALIDAD DE PAGO</u>		
SALVADOR AGUDO MARCELINA	****0414*	1177640	1ª		
IMPORTE POR ANUALIDAD					
	2023	2024	2025	2026	2027
IMPORTE MÁXIMO SUBVENCIONABLE	7.311,62 €	7.311,62 €	7.311,62 €	7.311,62 €	7.311,62 €
IMPORTE MEDIO DE TRANSFERENCIA (€/ha)	156,30 €	156,30 €	156,30 €	156,30 €	156,30 €

<u>RESUMEN DE UNIDADES</u>		<u>Sup. Dec. Admisible (ha)</u>	<u>Sup. Comprometida (ha)</u>	<u>Sup. ajustada compromiso (1) (ha)</u>	<u>% sobredec.</u>	<u>Sup. Propuesta (ha)</u>	<u>Importe Declarado</u>	<u>Importe Topado</u>	<u>Importe Propuesto</u>	<u>Importe tras sobredec.</u>
Cód	GRUPO DE PAGO									
426	HERBÁCEOS	44,30		44,30	0,00	44,30	6.696,83	6.696,83	6.696,83	6.696,83
429	OLIVAR	2,48		2,48	0,00	2,48	614,79	614,79	614,79	614,79
TOTAL		46,78	46,78	46,78		46,78	7.311,62	7.311,62	7.311,62	7.311,62

<u>APLICACIÓN DE REDUCCIONES Y PENALIZACIONES</u>		<u>CRITERIOS DE SUBVENCIONABILIDAD Y COMPROMISOS</u>					<u>IMPORTE (Euros)</u>	
<u>GRUPO DE PAGO</u>	<u>Importe Calculado</u>	<u>Importe prereduc.</u>	<u>Presentación tardía</u>	<u>Omisión declaración</u>	<u>Condicionalidad</u>	<u>PROPUESTO</u>		
HERBÁCEOS	6.696,83	6.696,83	0,00	0,00	0,00	0,00	6.696,83	
OLIVAR	614,79	614,79	0,00	0,00	0,00	0,00	614,79	
TOTAL	7.311,62	7.311,62					7.311,62	

<u>RESUMEN DE PAGOS</u>		<u>IMPORTE (Euros)</u>			
		<u>PROPUESTO</u>	<u>FEADER (Eje 2)</u>	<u>MAPA</u>	<u>CAPADR</u>
PROPUESTO		7.311,62	6.214,88	717,27	379,47

<u>REF.</u>	<u>REFERENCIA SIGPAC</u>	<u>CULTIVO DESCRIPCIÓN CULTIVO</u>	<u>S/R G.PAGO</u>	<u>PEND. MEDIA (%)</u>	<u>SUP. DEC. ADMISIBLE (ha)</u>	<u>SUP. COMPROM. (ha)</u>	<u>SUP. AJUSTADA COMPR.(1) (ha)</u>	<u>SUP. CONV. SIGPAC (ha)</u>	<u>SUP. CERTIF. (ha)</u>	<u>SUP. CAMPO (ha)</u>	<u>SUP. CAMPO DETER. CULT. DECLARADO (ha)</u>	<u>SUP. DEC. REDUCIDA (ha)</u>	<u>SUP. PROPUESTA (ha)</u>
-1341966	18-057-038-00016-001	8000 AVENA-SIN VARIEDAD	S 426	5,30	1,41	1,41	1,41	1,41	1,41	1,41	1,41	1,41	1,41
1700000004993628	18-057-037-00392-002	88009 CÁRTAMO-CW99OL	S 426	16,10	0,14	0,14	0,14	0,14	0,14	0,14	0,14	0,14	0,14
1700000004993629	18-057-037-00392-003	88009 CÁRTAMO-CW99OL	S 426	17,40	0,02	0,02	0,02	0,02	0,02	0,02	0,02	0,02	0,02
1700000004993630	18-057-037-00394-001	50036 GARBANZOS-PEDROSILLANO	S 426	9,50	3,87	3,87	3,87	3,87	3,87	3,87	3,87	3,87	3,87
1700000004993631	18-057-056-00907-001	88009 CÁRTAMO-CW99OL	R 426	3,90	0,08	0,08	0,08	0,08	0,08	0,08	0,08	0,08	0,08
1700000004993632	18-057-056-00907-002	88009 CÁRTAMO-CW99OL	R 426	3,00	0,10	0,10	0,10	0,10	0,10	0,10	0,10	0,10	0,10
1700000004993633	18-057-056-00907-003	88009 CÁRTAMO-CW99OL	R 426	2,10	0,12	0,12	0,12	0,12	0,12	0,12	0,12	0,12	0,12
1700000004993634	18-057-056-00907-005	88009 CÁRTAMO-CW99OL	R 426	6,50	0,30	0,30	0,30	0,30	0,30	0,30	0,30	0,30	0,30
1700000004993635	18-057-056-00907-006	88009 CÁRTAMO-CW99OL	R 426	3,70	0,34	0,34	0,34	0,34	0,34	0,34	0,34	0,34	0,34
1700000004993636	18-057-037-00408-006	88009 CÁRTAMO-CW99OL	S 426	6,70	6,16	6,16	6,16	6,16	6,16	6,16	6,16	6,16	6,16
1700000004993637	18-057-037-00419-010	88009 CÁRTAMO-CW99OL	S 426	10,30	0,02	0,02	0,02	0,02	0,02	0,02	0,02	0,02	0,02
1700000004993638	18-057-037-00419-011	88009 CÁRTAMO-CW99OL	S 426	12,30	0,01	0,01	0,01	0,01	0,01	0,01	0,01	0,01	0,01
1700000004993639	18-057-037-00419-012	88009 CÁRTAMO-CW99OL	S 426	3,80	0,02	0,02	0,02	0,02	0,02	0,02	0,02	0,02	0,02
1700000004993640	18-057-038-00016-001	88009 CÁRTAMO-CW99OL	S 426	5,30	5,66	5,66	5,66	5,66	5,66	5,66	5,66	5,66	5,66
1700000004993641	18-057-037-00430-001	8000 AVENA-SIN VARIEDAD	S 426	6,60	0,42	0,42	0,42	0,42	0,42	0,42	0,42	0,42	0,42
1700000004993642	18-057-037-00414-001	88009 CÁRTAMO-CW99OL	S 426	19,90	0,08	0,08	0,08	0,08	0,08	0,08	0,08	0,08	0,08
1700000004993643	18-057-037-00413-001	88009 CÁRTAMO-CW99OL	S 426	18,30	0,13	0,13	0,13	0,13	0,13	0,13	0,13	0,13	0,13
1700000004993644	18-057-056-01115-003	88009 CÁRTAMO-CW99OL	S 426	13,30	0,21	0,21	0,21	0,21	0,21	0,21	0,21	0,21	0,21
1700000004993645	18-057-056-00908-001	88009 CÁRTAMO-CW99OL	S 426	8,20	0,33	0,33	0,33	0,33	0,33	0,33	0,33	0,33	0,33
1700000004993646	18-057-056-00907-004	88009 CÁRTAMO-CW99OL	S 426	6,40	0,51	0,51	0,51	0,51	0,51	0,51	0,51	0,51	0,51
1700000004993647	18-057-038-00013-001	8000 AVENA-SIN VARIEDAD	S 426	2,80	1,81	1,81	1,81	1,81	1,81	1,81	1,81	1,81	1,81
1700000004993648	18-057-056-00888-002	88009 CÁRTAMO-CW99OL	R 426	3,10	0,16	0,16	0,16	0,16	0,16	0,16	0,16	0,16	0,16
1700000004993649	18-057-037-00419-005	8000 AVENA-SIN VARIEDAD	S 426	10,80	0,05	0,05	0,05	0,05	0,05	0,05	0,05	0,05	0,05
1700000004993650	18-057-037-00429-002	8000 AVENA-SIN VARIEDAD	S 426	5,70	18,07	18,07	18,07	18,07	18,07	18,07	18,07	18,07	18,07
1700000004993653	18-057-055-00093-001	88009 CÁRTAMO-CW99OL	S 426	7,30	2,52	2,52	2,52	2,52	2,52	2,52	2,52	2,52	2,52
1700000004993658	18-057-056-01115-004	88009 CÁRTAMO-CW99OL	S 426	7,80	1,76	1,76	1,76	1,76	1,76	1,76	1,76	1,76	1,76
1700000004993652	18-057-056-00893-002	101010 OLIVAR-PICUAL	R 429	9,70	0,18	0,18	0,18	0,18	0,18	0,18	0,18	0,18	0,18
1700000004993655	18-057-056-00888-003	101010 OLIVAR-PICUAL	S 429	13,10	0,76	0,76	0,76	0,76	0,76	0,76	0,76	0,76	0,76
1700000004993656	18-057-056-00907-007	101010 OLIVAR-PICUAL	R 429	18,30	0,44	0,44	0,44	0,44	0,44	0,44	0,44	0,44	0,44
1700000004993657	18-057-056-00907-023	101010 OLIVAR-PICUAL	R 429	14,10	1,10	1,10	1,10	1,10	1,10	1,10	1,10	1,10	1,10

(1) Superficie declarada admisible ajustada con la superficie comprometida.
 (2) Factor de penalización valorando el alcance para el tipo de compromiso.

Puede verificar la integridad de una copia de este documento mediante la lectura del código QR adjunto o mediante el acceso a la dirección https://ws050.juntadeandalucia.es/verificarFirma indicando el código de VERIFICACIÓN					
FIRMADO POR	JUAN JOSE SOLER GARCIA		FECHA		03/07/2024
	ROCIO GUIJARRO MILLAN				
VERIFICACIÓN	Pk2jm6MP8Q4FQJJZRRTHBNMQA26B8		PÁGINA		2782/3256



APELLIDOS Y NOMBRE / RAZÓN SOCIAL

SALVADOR LOPEZ FERNANDO

NIF

****7753*

EXPEDIENTE

1110768

ANUALIDAD DE PAGO

1ª

IMPORTE POR ANUALIDAD

	2023	2024	2025	2026	2027
IMPORTE MÁXIMO SUBVENCIONABLE	4.194,97 €	4.194,97 €	4.194,97 €	4.194,97 €	4.194,97 €
IMPORTE MEDIO DE TRANSFERENCIA (€/ha)	90,49 €	90,49 €	90,49 €	90,49 €	90,49 €

RESUMEN DE UNIDADES

Cód	GRUPO DE PAGO	Sup. Dec. Admisible (ha)	Sup. Comprometida (ha)	Sup. ajustada compromiso (I) (ha)	% sobredec.	Sup. Propuesta (ha)	Importe Declarado	Importe Topado	Importe Propuesto	Importe tras sobredec.
426	HERBÁCEOS	27,75		27,75	0,00	27,75	4.194,97	4.194,97	4.194,97	4.194,97
434	HERBÁCEOS NO ELEGIBLES	18,61		18,61	0,00	18,61	0,00	0,00	0,00	0,00
TOTAL		46,36	46,36	46,36		46,36	4.194,97	4.194,97	4.194,97	4.194,97

APLICACIÓN DE REDUCCIONES Y PENALIZACIONES

GRUPO DE PAGO	Importe Calculado	Importe prereduc.	Criterios de subvencionabilidad y compromisos	Presentación tardía	Omisión declaración	Condicionalidad	IMPORTE (Euros) PROPUESTO
HERBÁCEOS	4.194,97	4.194,97	0,00	0,00	0,00	0,00	4.194,97
HERBÁCEOS NO ELEGIBLES	0,00	0,00	0,00	0,00	0,00	0,00	0,00
TOTAL	4.194,97	4.194,97					4.194,97

RESUMEN DE PAGOS

	IMPORTE (Euros)			
	PROPUESTO	FEADER (Eje 2)	MAPA	CAPADR
PROPUESTO	4.194,97	3.565,72	411,53	217,72

RECINTOS PROPUESTOS

REF.	REFERENCIA SIGPAC	CULTIVO DESCRIPCIÓN CULTIVO	S/R G.PAGO	PEND. MEDIA (%)	SUP. DEC. ADMISIBLE (ha)	SUP. COMPROM. (ha)	SUP. AJUSTADA COMPR.(I) (ha)	SUP. CONV. SIGPAC (ha)	SUP. CERTIF. (ha)	SUP. CAMPO (ha)	SUP. CAMPO DETER. CULT. DECLARADO (ha)	SUP. DEC. REDUCIDA (ha)	SUP. PROPUESTA (ha)
5818786	18-057-025-00012-004	53001 YEROS-MORO DA 131	S	426	10,30	6,58	6,58	6,58	6,58			6,58	6,58
1700000005224196	18-057-027-00011-010	8000 AVENA-SIN VARIEDAD	S	426	10,80	1,97	1,97	1,97	1,97			1,97	1,97
1700000005224201	18-057-026-00014-005	5004 CEBADA-ALBACETE	S	426	7,50	11,46	11,46	11,46	11,46			11,46	11,46
1700000005224205	18-057-027-00011-001	8000 AVENA-SIN VARIEDAD	S	426	8,20	7,74	7,74	7,74	7,74			7,74	7,74
1700000005224185	18-057-025-00001-005	20000 BARBECHO TRADICIONAL-SIN VARIEDAD	S	434	6,60	0,23	0,23	0,23	0,23			0,23	0,23
1700000005224186	18-057-025-00006-004	20000 BARBECHO TRADICIONAL-SIN VARIEDAD	S	434	3,60	0,12	0,12	0,12	0,12			0,12	0,12
1700000005224187	18-057-025-00006-005	20000 BARBECHO TRADICIONAL-SIN VARIEDAD	S	434	3,00	0,19	0,19	0,19	0,19			0,19	0,19
1700000005224209	18-057-025-00012-004	20000 BARBECHO TRADICIONAL-SIN VARIEDAD	S	434	10,30	16,93	16,93	16,93	16,93			16,93	16,93
1700000005224215	18-057-025-00006-006	20000 BARBECHO TRADICIONAL-SIN VARIEDAD	S	434	3,10	0,45	0,45	0,45	0,45			0,45	0,45
1700000005224216	18-057-025-00006-007	20000 BARBECHO TRADICIONAL-SIN VARIEDAD	S	434	6,10	0,69	0,69	0,69	0,69			0,69	0,69

(1) Superficie declarada admisible ajustada con la superficie comprometida.
(2) Factor de penalización valorando el alcance para el tipo de compromiso.

Puede verificar la integridad de una copia de este documento mediante la lectura del código QR adjunto o mediante el acceso a la dirección <https://ws050.juntadeandalucia.es/verificarFirma> indicando el código de VERIFICACIÓN

FIRMADO POR	JUAN JOSE SOLER GARCIA	FECHA	03/07/2024	
	ROCIO GUIJARRO MILLAN			
VERIFICACIÓN	Pk2jm6MP8Q4FQJJZRRTHBNMQA26B8	PÁGINA	2783/3256	



<u>APELLIDOS Y NOMBRE / RAZÓN SOCIAL</u>	<u>NIF</u>	<u>EXPEDIENTE</u>	<u>ANUALIDAD DE PAGO</u>
SALVADOR RECHE ENCARNACION	****4377*	1029536	

RESUMEN DE PAGOS

		<u>IMPORTE (Euros)</u>		
		<u>FEADER</u>	<u>MAPA</u>	<u>CAPADR</u>
		<u>(Eje 2)</u>		
PROPUESTO	<u>PROPUESTO</u>	0,00	0,00	0,00

INCIDENCIAS

INCIDENCIA DESCRIPCIÓN

- 7162 Se advierte que en el impreso DATOS DE RECINTOS no está consignada la operación solicitada en el impreso SOLICITA LINEAS DE AYUDA DE DESARROLLO RURAL.
- 101008 Expediente sin compromisos vigentes.
Operación:6503.2

(1) Superficie declarada admisible ajustada con la superficie comprometida.
(2) Factor de penalización valorando el alcance para el tipo de compromiso.

Puede verificar la integridad de una copia de este documento mediante la lectura del código QR adjunto o mediante el acceso a la dirección https://ws050.juntadeandalucia.es/verificarFirma indicando el código de VERIFICACIÓN				
FIRMADO POR	JUAN JOSE SOLER GARCIA	FECHA	03/07/2024	
	ROCIO GUIJARRO MILLAN			
VERIFICACIÓN	Pk2jm6MP8Q4FQJJZRRTHBNMQA26B8	PÁGINA	2784/3256	



APELLIDOS Y NOMBRE / RAZÓN SOCIAL **NIF** **EXPEDIENTE** **ANUALIDAD DE PAGO**
 SALVADOR ROMERO JOSE MARIA ****6031* 1177580 1ª

IMPORTE POR ANUALIDAD

	2023	2024	2025	2026	2027
IMPORTE MÁXIMO SUBVENCIONABLE	8.649,60 €	8.649,60 €	8.649,60 €	8.649,60 €	8.649,60 €
IMPORTE MEDIO DE TRANSFERENCIA (€/ha)	216,24 €	216,24 €	216,24 €	216,24 €	216,24 €

RESUMEN DE UNIDADES

Cód	GRUPO DE PAGO	Sup. Dec. Admisible (ha)	Sup. Comprometida (ha)	Sup. ajustada compromiso (1) (ha)	% sobredec.	Sup. Propuesta (ha)	Importe Declarado	Importe Topado	Importe Propuesto	Importe tras sobredec.
432	FRUTALES SECANO	57,55		40,00	0,00	40,00	8.649,60	8.649,60	8.649,60	8.649,60
TOTAL		57,55	40,00	40,00		40,00	8.649,60	8.649,60	8.649,60	8.649,60

APLICACIÓN DE REDUCCIONES Y PENALIZACIONES

GRUPO DE PAGO	Importe Calculado	Importe prereduc.	Criterios de subvencionabilidad y compromisos	Presentación tardía	Omisión declaración	Condicionality	IMPORTE (Euros) PROPUESTO
FRUTALES SECANO	8.649,60	8.649,60	0,00	0,00	0,00	0,00	8.649,60
TOTAL	8.649,60	8.649,60					8.649,60

RESUMEN DE PAGOS

	IMPORTE (Euros)			
	PROPUESTO	FEADER (Eje 2)	MAPA	CAPADR
PROPUESTO	8.649,60	7.352,16	848,53	448,91

(1) Superficie declarada admisible ajustada con la superficie comprometida.
 (2) Factor de penalización valorando el alcance para el tipo de compromiso.

Puede verificar la integridad de una copia de este documento mediante la lectura del código QR adjunto o mediante el acceso a la dirección <https://ws050.juntadeandalucia.es/verificarFirma> indicando el código de VERIFICACIÓN

FIRMADO POR	JUAN JOSE SOLER GARCIA	FECHA	03/07/2024	
	ROCIO GUIJARRO MILLAN			
VERIFICACIÓN	Pk2jm6MP8Q4FQJJZRRTHBNMQA26B8	PÁGINA	2785/3256	



RECINTOS PROPUESTOS

REF.	REFERENCIA SIGPAC	CULTIVO	DESCRIPCIÓN CULTIVO	S/R	G.PAGO	PEND. MEDIA (%)	SUP. DEC. ADMISIBLE (ha)	SUP. COMPROM. (ha)	SUP. AJUSTADA COMPR.(1) (ha)	SUP. CONV. SIGPAC (ha)	SUP. CERTIF. (ha)	SUP. CAMPO (ha)	SUP. CAMPO DETER. CULT. (ha)	SUP. DEC. REDUCIDA (ha)	SUP. PROPUESTA (ha)
-892596	18-057-026-00090-010	104020	ALMENDROS-GUARA	S	432	6,40	2,23	2,23	2,23		2,23			2,23	2,23
-892592	18-057-019-00060-009	104057	ALMENDROS-AVIJOR	S	432	8,40	0,01	0,01	0,01		0,01			0,01	0,01
-892590	18-057-019-00021-011	104057	ALMENDROS-AVIJOR	S	432	16,10	0,05	0,05	0,05		0,05			0,05	0,05
-892589	18-057-019-00021-009	104057	ALMENDROS-AVIJOR	S	432	11,00	0,03	0,03	0,03		0,03			0,03	0,03
-892588	04-061-008-00015-024	104020	ALMENDROS-GUARA	S	432	11,40	0,80	0,80	0,80		0,80			0,80	0,80
-447528	18-057-026-00028-001	104008	ALMENDROS-CONSTANTI	S	432	7,10	0,22	0,22	0,22		0,22			0,22	0,22
-124052	18-057-026-00048-002	104008	ALMENDROS-CONSTANTI	S	432	4,50	0,05	0,05	0,05		0,05			0,05	0,05
-124020	18-057-026-00047-002	104008	ALMENDROS-CONSTANTI	S	432	2,40	0,05	0,05	0,05		0,05			0,05	0,05
4616317	18-057-038-00207-001	104020	ALMENDROS-GUARA	S	432	8,70	1,24	1,24	1,24		1,24			1,24	1,24
4616322	18-057-041-00445-001	104020	ALMENDROS-GUARA	S	432	7,50	1,77	1,77	1,77		1,77			1,77	1,77
5465379	18-057-038-00114-001	104020	ALMENDROS-GUARA	S	432	4,70	1,78	1,78	1,78		1,78			1,78	1,78
5507206	18-057-039-00072-001	104014	ALMENDROS-FERRAGNES	S	432	9,70	9,45	9,45	9,45		9,45			9,45	9,45
1700000005673632	18-057-041-00119-001	104008	ALMENDROS-CONSTANTI	S	432	12,30	2,63	2,63	2,63		2,63			2,63	2,63
1700000005673633	18-057-026-00047-001	104008	ALMENDROS-CONSTANTI	S	432	4,60	0,52	0,52	0,52		0,52			0,52	0,52
1700000005673635	18-057-019-00021-005	104057	ALMENDROS-AVIJOR	S	432	4,30	0,11	0,11	0,11		0,11			0,11	0,11
1700000005673638	04-061-008-00015-005	104057	ALMENDROS-AVIJOR	S	432	11,70	2,79	2,79	2,79		2,79			2,79	2,79
1700000005673639	18-057-007-00023-001	104057	ALMENDROS-AVIJOR	S	432	2,60	1,48	1,48	1,48		1,48			1,48	1,48
1700000005673640	18-057-007-00068-001	104057	ALMENDROS-AVIJOR	S	432	2,60	1,84	1,84	1,84		1,84			1,84	1,84
1700000005673641	04-061-008-00015-024	104020	ALMENDROS-GUARA	S	432	11,40	4,22	4,22	4,22		4,22			4,22	4,22
1700000005673642	18-057-007-00055-001	104057	ALMENDROS-AVIJOR	S	432	4,40	1,34	1,34	1,34		1,34			1,34	1,34
1700000005673643	18-057-041-00066-001	104057	ALMENDROS-AVIJOR	S	432	4,60	0,87	0,87	0,87		0,87			0,87	0,87
1700000005673646	18-057-038-00118-001	104020	ALMENDROS-GUARA	S	432	5,90	3,83	3,83	3,83		3,83			3,83	3,83
1700000005673647	18-057-039-00097-001	104057	ALMENDROS-AVIJOR	S	432	4,30	1,21	1,21	1,21		1,21			1,21	1,21
1700000005673648	18-057-020-00022-002	104057	ALMENDROS-AVIJOR	S	432	7,40	0,37	0,37	0,37		0,37			0,37	0,37
1700000005673649	18-057-024-00040-002	104057	ALMENDROS-AVIJOR	S	432	6,50	7,96	7,96	7,96		7,96			7,96	7,96
1700000005673650	18-057-031-00041-002	104020	ALMENDROS-GUARA	S	432	12,50	0,24	0,24	0,24		0,24			0,24	0,24
1700000005673651	18-057-031-00041-001	104020	ALMENDROS-GUARA	S	432	8,90	1,80	1,80	1,80		1,80			1,80	1,80
1700000005673652	18-057-019-00076-001	104020	ALMENDROS-GUARA	S	432	8,70	0,81	0,81	0,81		0,81			0,81	0,81
1700000005673653	18-057-019-00060-004	104057	ALMENDROS-AVIJOR	S	432	13,60	2,12	2,12	2,12		2,12			2,12	2,12
1700000005673654	18-057-020-00022-003	104057	ALMENDROS-AVIJOR	S	432	16,20	0,45	0,45	0,45		0,45			0,45	0,45
1700000005673655	18-057-020-00022-004	104057	ALMENDROS-AVIJOR	S	432	7,50	2,96	2,96	2,96		2,96			2,96	2,96
1700000005673657	18-057-019-00041-002	104057	ALMENDROS-AVIJOR	S	432	9,50	0,35	0,35	0,35		0,35			0,35	0,35
1700000005673658	18-057-019-00044-001	104057	ALMENDROS-AVIJOR	S	432	10,90	0,51	0,51	0,51		0,51			0,51	0,51
1700000005673659	18-057-019-00060-001	104057	ALMENDROS-AVIJOR	S	432	5,70	0,49	0,49	0,49		0,49			0,49	0,49
1700000005673660	18-057-019-00021-003	104057	ALMENDROS-AVIJOR	S	432	7,20	0,33	0,33	0,33		0,33			0,33	0,33
1700000005673661	18-057-019-00022-004	104020	ALMENDROS-GUARA	S	432	9,30	0,11	0,11	0,11		0,11			0,11	0,11
1700000005673662	18-057-019-00027-003	104020	ALMENDROS-GUARA	S	432	16,50	0,05	0,05	0,05		0,05			0,05	0,05
1700000005673663	18-057-019-00028-001	104020	ALMENDROS-GUARA	S	432	11,40	0,48	0,48	0,48		0,48			0,48	0,48

INCIDENCIAS

INCIDENCIA DESCRIPCIÓN

- 218 La superficie total declarada sobre un mismo recinto en el conjunto de los expedientes, no puede superar la superficie total que el SIGPAC establece para ese recinto.
Ref:-892594 Recinto:18-057-026-00089-00010 Cultivo:104020 ALMENDROS-GUARA Secano Suma de superficies declaradas para este recinto por todos los solicitantes (Áreas):180 Superficie SIGPAC medida para este recinto (Áreas):175 Exceso de superficie declarada (Hectáreas):0,05 Suma de superficies declaradas para este recinto por el solicitante (Áreas):5
- 100424 Solicita recinto que no está comprometido para la operación.
Ref:1700000005673656 Recinto:18-057-019-00031-00001 Cultivo:104020 ALMENDROS-GUARA Regadío
Ref:-892594 Recinto:18-057-026-00089-00010 Cultivo:104020 ALMENDROS-GUARA Secano
Ref:1700000005673644 Recinto:18-057-040-00154-00001 Cultivo:104020 ALMENDROS-GUARA Regadío
Ref:1700000005673645 Recinto:18-057-040-00154-00002 Cultivo:104020 ALMENDROS-GUARA Regadío

(1) Superficie declarada admisible ajustada con la superficie comprometida.
(2) Factor de penalización valorando el alcance para el tipo de compromiso.

Puede verificar la integridad de una copia de este documento mediante la lectura del código QR adjunto o mediante el acceso a la dirección https://ws050.juntadeandalucia.es/verificarFirma indicando el código de VERIFICACIÓN					
FIRMADO POR	JUAN JOSE SOLER GARCIA		FECHA		03/07/2024
	ROCIO GUIJARRO MILLAN				
VERIFICACIÓN	Pk2jm6MP8Q4FQJJZRRTHBNMQA26B8		PÁGINA		2786/3256



APELLIDOS Y NOMBRE / RAZÓN SOCIAL

SANCHEZ AGUAZA JORGE

NIF
****5210*

EXPEDIENTE
1209135

ANUALIDAD DE PAGO
1ª

IMPORTE POR ANUALIDAD

	2023	2024	2025	2026	2027
IMPORTE MÁXIMO SUBVENCIONABLE	8.276,52 €	8.276,52 €	8.276,52 €	8.276,52 €	8.276,52 €
IMPORTE MEDIO DE TRANSFERENCIA (€/ha)	219,71 €	219,71 €	219,71 €	219,71 €	219,71 €

RESUMEN DE UNIDADES

Cód	GRUPO DE PAGO	Sup. Dec. Admisible (ha)	Sup. Comprometida (ha)	Sup. ajustada compromiso (1) (ha)	% sobredec.	Sup. Propuesta (ha)	Importe Declarado	Importe Topado	Importe Propuesto	Importe tras sobredec.
429	OLIVAR	4,13		4,13	0,00	4,13	1.023,83	1.023,83	1.023,83	1.023,83
432	FRUTALES SECANO	33,54		33,54	0,00	33,54	7.252,69	7.252,69	7.252,69	7.252,69
TOTAL		37,67	37,67	37,67		37,67	8.276,52	8.276,52	8.276,52	8.276,52

APLICACIÓN DE REDUCCIONES Y PENALIZACIONES

GRUPO DE PAGO	Importe Calculado	Importe prereduc.	Criterios de			Omisión declaración	Condicionalidad	IMPORTE (Euros)	
			subvencionabilidad y compromisos	Presentación tardía				PROPUESTO	
FRUTALES SECANO	7.252,69	7.252,69	0,00	0,00	0,00	0,00	0,00		7.252,69
OLIVAR	1.023,83	1.023,83	0,00	0,00	0,00	0,00	0,00		1.023,83
TOTAL	8.276,52	8.276,52							8.276,52

RESUMEN DE PAGOS

PROPUESTO	IMPORTE (Euros)			
	PROPUESTO	FEADER (Eje 2)	MAPA	CAPADR
PROPUESTO	8.276,52	7.035,05	811,93	429,54

RECINTOS PROPUESTOS

REF.	REFERENCIA SIGPAC	CULTIVO DESCRIPCIÓN CULTIVO	S/R G.PAGO	PEND. MEDIA (%)	SUP. DEC. ADMISIBLE (ha)	SUP. COMPROM. (ha)	SUP. AJUSTADA COMPROM. (1) (ha)	SUP. CONV. SIGPAC (ha)	SUP. CERTIF. (ha)	SUP. CAMPO (ha)	SUP. CAMPO DETER. CULT. DECLARADO (ha)	SUP. DEC. REDUCIDA (ha)	SUP. PROPUESTA (ha)
-1590537	18-057-056-00721-002	101010 OLIVAR-PICUAL	R 429	2,30	0,06	0,06	0,06	0,06	0,06			0,06	0,06
-1374801	18-057-056-00720-001	101010 OLIVAR-PICUAL	R 429	1,60	0,04	0,04	0,04	0,04	0,27			0,04	0,04
1700000005920406	18-057-056-00721-002	101010 OLIVAR-PICUAL	R 429	2,30	0,19	0,19	0,19	0,19	0,19			0,19	0,19
1700000005920408	18-057-040-00189-002	101010 OLIVAR-PICUAL	S 429	7,30	3,13	3,13	3,13	3,13	3,13			3,13	3,13
1700000005920410	18-057-040-00159-002	101010 OLIVAR-PICUAL	R 429	3,80	0,21	0,21	0,21	0,21	0,21			0,21	0,21
1700000005920411	18-057-040-00155-002	101010 OLIVAR-PICUAL	R 429	10,10	0,20	0,20	0,20	0,20	0,23			0,20	0,20
1700000005920414	18-057-040-00189-001	101010 OLIVAR-PICUAL	S 429	10,80	0,30	0,30	0,30	0,30	0,30			0,30	0,30
-1590656	18-057-040-00189-017	104020 ALMENDROS-GUARA	S 432	8,50	1,87	1,87	1,87	1,87	1,87			1,87	1,87
-158793	18-057-058-00174-012	104020 ALMENDROS-GUARA	S 432	4,90	0,89	0,89	0,89	0,89	0,89			0,89	0,89
1700000005920416	18-057-058-00132-001	104020 ALMENDROS-GUARA	S 432	4,90	0,48	0,48	0,48	0,48	0,48			0,48	0,48
1700000005920417	18-057-040-00189-006	104042 ALMENDROS-TUONO	S 432	14,20	0,46	0,46	0,46	0,46	0,46			0,46	0,46
1700000005920418	18-057-058-00131-001	104020 ALMENDROS-GUARA	S 432	6,40	1,82	1,82	1,82	1,82	1,82			1,82	1,82
1700000005920419	18-057-058-00113-001	104043 ALMENDROS-VAIRO	S 432	4,30	4,13	4,13	4,13	4,13	4,13			4,13	4,13
1700000005920420	18-057-058-00024-013	104043 ALMENDROS-VAIRO	S 432	7,60	1,05	1,05	1,05	1,05	1,05			1,05	1,05
1700000005920421	18-057-058-00112-001	104043 ALMENDROS-VAIRO	S 432	5,30	0,25	0,25	0,25	0,25	0,25			0,25	0,25
1700000005920423	18-057-040-00189-010	104020 ALMENDROS-GUARA	S 432	4,10	7,27	7,27	7,27	7,27	7,27			7,27	7,27
1700000005920424	18-057-040-00189-017	104020 ALMENDROS-GUARA	S 432	8,50	7,36	7,36	7,36	7,36	7,36			7,36	7,36
1700000005920425	18-057-040-00189-004	104020 ALMENDROS-GUARA	S 432	9,80	7,96	7,96	7,96	7,96	7,96			7,96	7,96

(1) Superficie declarada admisible ajustada con la superficie comprometida.
(2) Factor de penalización valorando el alcance para el tipo de compromiso.

Puede verificar la integridad de una copia de este documento mediante la lectura del código QR adjunto o mediante el acceso a la dirección <https://ws050.juntadeandalucia.es/verificarFirma> indicando el código de VERIFICACIÓN

FIRMADO POR	JUAN JOSE SOLER GARCIA	FECHA	03/07/2024	
	ROCIO GUIJARRO MILLAN			
VERIFICACIÓN	Pk2jm6MP8Q4FQJJZRRTHBNMQA26B8	PÁGINA	2787/3256	



INCIDENCIAS

INCIDENCIA DESCRIPCIÓN

- 100400 Recinto con cultivo, variedad, régimen de explotación o uso Siggac no compatible con la operación solicitada (Anexo IV.I Cultivos y variedades elegibles para las Intervenciones. Orden de 28 de marzo de 2023).
 Ref:1700000005920426 Recinto:18-057-040-00155-00001 Cultivo:101010 OLIVAR-PICUAL Regadío Uso:FS
 Ref:1700000005920415 Recinto:18-057-040-00155-00003 Cultivo:101010 OLIVAR-PICUAL Regadío Uso:VI
 Ref:1700000005920403 Recinto:18-057-040-00155-00004 Cultivo:101010 OLIVAR-PICUAL Regadío Uso:FY
 Ref:1700000005920404 Recinto:18-057-040-00156-00001 Cultivo:101010 OLIVAR-PICUAL Regadío Uso:FY
- 100424 Solicita recinto que no está comprometido para la operación.
 Ref:1700000005920426 Recinto:18-057-040-00155-00001 Cultivo:101010 OLIVAR-PICUAL Regadío
 Ref:1700000005920415 Recinto:18-057-040-00155-00003 Cultivo:101010 OLIVAR-PICUAL Regadío
 Ref:1700000005920403 Recinto:18-057-040-00155-00004 Cultivo:101010 OLIVAR-PICUAL Regadío
 Ref:1700000005920404 Recinto:18-057-040-00156-00001 Cultivo:101010 OLIVAR-PICUAL Regadío

(1) Superficie declarada admisible ajustada con la superficie comprometida.
(2) Factor de penalización valorando el alcance para el tipo de compromiso.

Puede verificar la integridad de una copia de este documento mediante la lectura del código QR adjunto o mediante el acceso a la dirección <https://ws050.juntadeandalucia.es/verificarFirma> indicando el código de VERIFICACIÓN

FIRMADO POR	JUAN JOSE SOLER GARCIA	FECHA	03/07/2024	
	ROCIO GUIJARRO MILLAN			
VERIFICACIÓN	Pk2jm6MP8Q4FQJJZRRTHBNMQA26B8	PÁGINA	2788/3256	



APELLIDOS Y NOMBRE / RAZÓN SOCIAL

SANCHEZ ALASCIO MARIA DEL CARMEN

NIF

****6231*

EXPEDIENTE

1177744

ANUALIDAD

DE PAGO

1ª

IMPORTES POR ANUALIDAD

	2023	2024	2025	2026	2027
IMPORTE MÁXIMO SUBVENCIONABLE	7.179,02 €	7.179,02 €	7.179,02 €	7.179,02 €	7.179,02 €
IMPORTE MEDIO DE TRANSFERENCIA (€/ha)	218,47 €	218,47 €	218,47 €	218,47 €	218,47 €

RESUMEN DE UNIDADES

Cód	GRUPO DE PAGO	Sup. Dec. Admisible (ha)	Sup. Comprometida (ha)	Sup. ajustada compromiso (1) (ha)	% sobredec.	Sup. Propuesta (ha)	Importe Declarado	Importe Topado	Importe Propuesto	Importe tras sobredec.
432	FRUTALES SECANO	32,31		32,31	0,00	32,31	6.986,71	6.986,71	6.986,71	6.986,71
433	FRUTALES REGADÍO	0,55		0,55	0,00	0,55	192,31	192,31	192,31	192,31
TOTAL		32,86	32,86	32,86		32,86	7.179,02	7.179,02	7.179,02	7.179,02

APLICACIÓN DE REDUCCIONES Y PENALIZACIONES

GRUPO DE PAGO	Importe Calculado	Importe pre-reduc.	Criterios de subvencionabilidad y compromisos	Presentación tardía	Omisión declaración	Condicionalidad	IMPORTE (Euros)	
							PROPUESTO	FEADER (Eje 2)
FRUTALES REGADÍO	192,31	192,31	0,00	0,00	0,00	0,00	192,31	
FRUTALES SECANO	6.986,71	6.986,71	0,00	0,00	0,00	0,00	6.986,71	
TOTAL	7.179,02	7.179,02					7.179,02	

RESUMEN DE PAGOS

PROPUESTO	IMPORTE (Euros)			
	PROPUESTO	FEADER (Eje 2)	MAPA	CAPADR
PROPUESTO	7.179,02	6.102,16	704,27	372,59

RECINTOS PROPUESTOS

REF.	REFERENCIA SIGPAC	CULTIVO DESCRIPCIÓN CULTIVO	S/R G.PAGO	PEND. MEDIA (%)	SUP. DEC. ADMISIBLE (ha)	SUP. COMPROM. (ha)	SUP. AJUSTADA COMPR.(1) (ha)	SUP. CONV. SIGPAC (ha)	SUP. CERTIF. (ha)	SUP. CAMPO (ha)	SUP. CAMPO DETER. CULT. DECLARADO (ha)	SUP. DEC. REDUCIDA (ha)	SUP. PROPUESTA (ha)
-764577	18-167-025-00245-001	104020	ALMENDROS-GUARA	S	432	3,20	0,31	0,31	0,31	0,31	0,31	0,31	0,31
4622970	18-167-025-00184-001	104020	ALMENDROS-GUARA	S	432	4,40	1,44	1,44	1,44	1,44	1,44	1,44	1,44
4622981	18-167-025-00178-001	104022	ALMENDROS-LARGUETA	S	432	5,00	1,17	1,17	1,17	1,17	1,17	1,17	1,17
4622987	18-167-024-00237-001	104020	ALMENDROS-GUARA	S	432	2,80	0,51	0,51	0,51	0,51	0,51	0,51	0,51
4622988	18-167-024-00289-001	104020	ALMENDROS-GUARA	S	432	6,90	0,66	0,66	0,66	0,66	0,66	0,66	0,66
4622991	18-167-021-00387-004	104007	ALMENDROS-COMUNA	S	432	18,30	0,48	0,48	0,48	0,48	0,48	0,48	0,48
4623027	18-167-024-00239-001	104020	ALMENDROS-GUARA	S	432	3,40	0,32	0,32	0,32	0,32	0,32	0,32	0,32
4623029	18-167-025-00265-001	104022	ALMENDROS-LARGUETA	S	432	5,60	0,93	0,93	0,93	0,93	0,93	0,93	0,93
4623030	18-167-021-00108-001	104014	ALMENDROS-FERRAGNES	S	432	8,50	0,85	0,85	0,85	0,85	0,85	0,85	0,85
4623035	18-167-001-00143-002	104014	ALMENDROS-FERRAGNES	S	432	21,10	2,54	2,54	2,54	2,54	2,54	2,54	2,54
4636416	18-167-021-00411-001	104020	ALMENDROS-GUARA	S	432	14,00	0,31	0,31	0,31	0,31	0,31	0,31	0,31
4636419	18-167-021-00407-002	104020	ALMENDROS-GUARA	S	432	15,50	0,27	0,27	0,27	0,27	0,27	0,27	0,27
4799303	18-167-001-00118-001	104020	ALMENDROS-GUARA	S	432	2,10	0,36	0,36	0,36	0,36	0,36	0,36	0,36
4799305	18-167-024-00467-001	104020	ALMENDROS-GUARA	S	432	8,30	0,30	0,30	0,30	0,30	0,30	0,30	0,30
170000006265324	18-167-025-00231-001	104090	ALMENDROS-FILIPO CEO	S	432	3,40	0,63	0,63	0,63	0,63	0,63	0,63	0,63
170000006265325	18-167-001-00179-001	104020	ALMENDROS-GUARA	S	432	6,30	1,30	1,30	1,30	1,30	1,30	1,30	1,30
170000006265326	18-167-020-00288-001	104020	ALMENDROS-GUARA	S	432	7,20	0,81	0,81	0,81	0,81	0,81	0,81	0,81
170000006265327	18-167-024-00122-003	104010	ALMENDROS-DESMAYO ROJO	S	432	11,30	4,67	4,67	4,67	4,67	4,67	4,67	4,67
170000006265328	18-167-025-00215-001	104010	ALMENDROS-DESMAYO ROJO	S	432	5,80	2,25	2,25	2,25	2,25	2,25	2,25	2,25
170000006265329	18-167-025-00597-001	104022	ALMENDROS-LARGUETA	S	432	4,80	0,56	0,56	0,56	0,56	0,56	0,56	0,56
170000006265330	18-167-021-00197-001	104020	ALMENDROS-GUARA	S	432	10,10	0,41	0,41	0,41	0,41	0,41	0,41	0,41
170000006265331	18-167-021-00139-003	104020	ALMENDROS-LARGUETA	S	432	10,30	1,76	1,76	1,76	1,76	1,76	1,76	1,76
170000006265332	18-167-025-00258-001	104020	ALMENDROS-GUARA	S	432	6,00	1,72	1,72	1,72	1,72	1,72	1,72	1,72
170000006265333	18-167-021-00139-004	104010	ALMENDROS-DESMAYO ROJO	S	432	13,50	3,45	3,45	3,45	3,45	3,45	3,45	3,45
170000006265334	18-167-021-00343-001	104020	ALMENDROS-GUARA	S	432	11,20	0,95	0,95	0,95	0,95	0,95	0,95	0,95
170000006265335	18-167-021-00139-001	104014	ALMENDROS-FERRAGNES	S	432	17,90	0,19	0,19	0,19	0,19	0,19	0,19	0,19
170000006265336	18-167-024-00609-004	104014	ALMENDROS-FERRAGNES	S	432	9,80	0,16	0,16	0,16	0,16	0,16	0,16	0,16
170000006265337	18-167-021-00139-002	104022	ALMENDROS-LARGUETA	S	432	11,30	0,60	0,60	0,60	0,60	0,60	0,60	0,60
170000006265338	18-167-024-00293-001	104020	ALMENDROS-GUARA	S	432	7,10	0,77	0,77	0,77	0,77	0,77	0,77	0,77
170000006265339	18-167-024-00609-001	104014	ALMENDROS-FERRAGNES	S	432	10,20	0,66	0,66	0,66	0,66	0,66	0,66	0,66
170000006265340	18-167-021-00139-009	104022	ALMENDROS-LARGUETA	S	432	25,00	0,97	0,97	0,97	0,97	0,97	0,97	0,97
5269100	18-167-024-00466-001	104010	ALMENDROS-DESMAYO ROJO	R	433	11,00	0,55	0,55	0,55	0,55	0,55	0,55	0,55

(1) Superficie declarada admisible ajustada con la superficie comprometida.
(2) Factor de penalización valorando el alcance para el tipo de compromiso.

<p>Puede verificar la integridad de una copia de este documento mediante la lectura del código QR adjunto o mediante el acceso a la dirección https://ws050.juntadeandalucia.es/verificarFirma indicando el código de VERIFICACIÓN</p>					
FIRMADO POR	JUAN JOSE SOLER GARCIA		FECHA		03/07/2024
	ROCIO GUIJARRO MILLAN				
VERIFICACIÓN	Pk2jm6MP8Q4FQJJZRRTHBNMQA26B8		PÁGINA		2789/3256



APELLIDOS Y NOMBRE / RAZÓN SOCIAL **NIF** **EXPEDIENTE** **ANUALIDAD DE PAGO**
 SANCHEZ ALONSO ANTONIO ****1582* 1071148 1ª

IMPORTE POR ANUALIDAD

	2023	2024	2025	2026	2027
IMPORTE MÁXIMO SUBVENCIONABLE	0,00 €	0,00 €	0,00 €	0,00 €	0,00 €
IMPORTE MEDIO DE TRANSFERENCIA (€/ha)	0,00 €	0,00 €	0,00 €	0,00 €	0,00 €

RESUMEN DE UNIDADES

Cód	GRUPO DE PAGO	Sup. Dec. Admisible (ha)	Sup. Comprometida (ha)	Sup. ajustada compromiso (1) (ha)	% sobredec.	Sup. Propuesta (ha)	Importe Declarado	Importe Topado	Importe Propuesto	Importe tras sobredec.
434	HERBÁCEOS NO ELEGIBLES	0,30		0,30	0,00	0,30	0,00	0,00	0,00	0,00
TOTAL		0,30	0,30	0,30		0,30	0,00	0,00	0,00	0,00

APLICACIÓN DE REDUCCIONES Y PENALIZACIONES

GRUPO DE PAGO	Importe Calculado	Importe prereduc.	Criterios de subvencionabilidad y compromisos	Presentación tardía	Omisión declaración	Condicionality	IMPORTE (Euros) PROPUESTO
HERBÁCEOS NO ELEGIBLES	0,00	0,00	0,00	0,00	0,00	0,00	0,00
TOTAL	0,00	0,00					0,00

RESUMEN DE PAGOS

	IMPORTE (Euros)			
	PROPUESTO	FEADER (Eje 2)	MAPA	CAPADR
PROPUESTO	0,00	0,00	0,00	0,00

RECINTOS PROPUESTOS

REF.	REFERENCIA SIGPAC	CULTIVO	DESCRIPCIÓN CULTIVO	S/R	G.PAGO	PEND. MEDIA (%)	SUP. DEC. ADMISIBLE (ha)	SUP. COMPROM. (ha)	SUP. AJUSTADA COMPR.(1) (ha)	SUP. CONV. SIGPAC (ha)	SUP. CERTIE. (ha)	SUP. CAMPO (ha)	SUP. CAMPO DETER. CULT. DECLARADO (ha)	SUP. DEC. REDUCIDA (ha)	SUP. PROPUESTA (ha)
4586821	18-084-004-00842-004	20000	BARBECHO TRADICIONAL-SIN VARIEDAD	R	434	4,40	0,30	0,30	0,30		0,30			0,30	0,30

INCIDENCIAS

INCIDENCIA DESCRIPCIÓN

100421 Recinto declarado por error para una operación de la 6503, que se ha corregido de oficio marcando la operación correcta, de acuerdo con la fecha de inscripción del recinto en la producción ecológica.
 Ref:4586821 Recinto:18-084-004-00842-00004 Cultivo:20000 BARBECHO TRADICIONAL-SIN VARIEDAD Regadio

(1) Superficie declarada admisible ajustada con la superficie comprometida.
 (2) Factor de penalización valorando el alcance para el tipo de compromiso.

Puede verificar la integridad de una copia de este documento mediante la lectura del código QR adjunto o mediante el acceso a la dirección https://ws050.juntadeandalucia.es/verificarFirma indicando el código de VERIFICACIÓN				
FIRMADO POR	JUAN JOSE SOLER GARCIA	FECHA	03/07/2024	
	ROCIO GUIJARRO MILLAN			
VERIFICACIÓN	Pk2jm6MP8Q4FQJJZRRTHBNMQA26B8	PÁGINA	2790/3256	



APELLIDOS Y NOMBRE / RAZÓN SOCIAL SANCHEZ ALONSO MARIA CONCEPCION
NIF ****4434*
EXPEDIENTE 1077879
ANUALIDAD DE PAGO 1ª

IMPORTE POR ANUALIDAD

	2023	2024	2025	2026	2027
IMPORTE MÁXIMO SUBVENCIONABLE	1.993,73 €	1.993,73 €	1.993,73 €	1.993,73 €	1.993,73 €
IMPORTE MEDIO DE TRANSFERENCIA (€/ha)	216,24 €	216,24 €	216,24 €	216,24 €	216,24 €

RESUMEN DE UNIDADES

Cód	GRUPO DE PAGO	Sup. Dec. Admisible (ha)	Sup. Comprometida (ha)	Sup. ajustada compromiso (I) (ha)	% sobredec.	Sup. Propuesta (ha)	Importe Declarado	Importe Topado	Importe Propuesto	Importe tras sobredec.
432	FRUTALES SECANO	9,22		9,22	0,00	9,22	1.993,73	1.993,73	1.993,73	1.993,73
TOTAL		9,22	9,22	9,22		9,22	1.993,73	1.993,73	1.993,73	1.993,73

APLICACIÓN DE REDUCCIONES Y PENALIZACIONES

GRUPO DE PAGO	Importe Calculado	Importe prerreduc.	Criterios de subvencionabilidad y compromisos	Presentación tardía	Omisión declaración	Condicionality	IMPORTE (Euros) PROPUESTO
FRUTALES SECANO	1.993,73	1.993,73	0,00	0,00	0,00	0,00	1.993,73
TOTAL	1.993,73	1.993,73					1.993,73

RESUMEN DE PAGOS

	IMPORTE (Euros)			
	PROPUESTO	FEADER (Eje 2)	MAPA	CAPADR
PROPUESTO	1.993,73	1.694,67	195,58	103,48

RECINTOS PROPUESTOS

REF.	REFERENCIA SIGPAC	CULTIVO DESCRIPCIÓN CULTIVO	S/R G.PAGO	PEND. MEDIA (%)	SUP. DEC. ADMISIBLE (ha)	SUP. COMPROM. (ha)	SUP. AJUSTADA COMPR.(I) (ha)	SUP. CONV. SIGPAC (ha)	SUP. CERTIE. (ha)	SUP. CAMPO (ha)	SUP. CAMPO DETERCULT. DECLARADO (ha)	SUP. DEC. REDUCIDA (ha)	SUP. PROPUESTA (ha)
1700000006126617	18-182-013-00145-009	104007 ALMENDROS-COMUNA	S 432	51,00	0,21	0,21	0,21		0,21			0,21	0,21
1700000006126618	18-182-015-00036-001	104007 ALMENDROS-COMUNA	S 432	44,70	5,62	5,62	5,62		5,62			5,62	5,62
1700000006126619	18-182-013-00241-004	104007 ALMENDROS-COMUNA	S 432	35,00	1,01	1,01	1,01		1,01			1,01	1,01
1700000006126620	18-182-013-00145-010	104007 ALMENDROS-COMUNA	S 432	44,50	2,38	2,38	2,38		2,38			2,38	2,38

INCIDENCIAS

INCIDENCIA DESCRIPCIÓN

- 100402 Recinto solicitado no forma parte de ningún organismo de control autorizado para la producción ecológica en Andalucía o fecha de inscripción posterior al plazo establecido (Anexo I. Criterios de Subvencionabilidad. Orden 28 de marzo de 2023).
Ref:-475096 Recinto:18-182-013-00241-00006 Cultivo:62000 PASTOS PERMANENTES DE 5 O MAS AÑOS-SIN VARIEDAD Secano
- 100411 Recinto no admisible por no estar asociado en SIGGAN a una explotación ganadera admisible (Artículo 10 de la Orden de 28 de marzo de 2023).
Ref:-475096 Recinto:18-182-013-00241-00006 Cultivo:62000 PASTOS PERMANENTES DE 5 O MAS AÑOS-SIN VARIEDAD Secano
Ref:1700000006126616 Recinto:18-182-015-00036-00002 Cultivo:62000 PASTOS PERMANENTES DE 5 O MAS AÑOS-SIN VARIEDAD Secano
- 100424 Solicita recinto que no está comprometido para la operación.
Ref:-475096 Recinto:18-182-013-00241-00006 Cultivo:62000 PASTOS PERMANENTES DE 5 O MAS AÑOS-SIN VARIEDAD Secano
Ref:1700000006126616 Recinto:18-182-015-00036-00002 Cultivo:62000 PASTOS PERMANENTES DE 5 O MAS AÑOS-SIN VARIEDAD Secano

(1) Superficie declarada admisible ajustada con la superficie comprometida.
 (2) Factor de penalización valorando el alcance para el tipo de compromiso.

Puede verificar la integridad de una copia de este documento mediante la lectura del código QR adjunto o mediante el acceso a la dirección <https://ws050.juntadeandalucia.es/verificarFirma> indicando el código de VERIFICACIÓN

FIRMADO POR	JUAN JOSE SOLER GARCIA	FECHA	03/07/2024	
	ROCIO GUIJARRO MILLAN			
VERIFICACIÓN	Pk2jm6MP8Q4FQJJZRRTHBNMQA26B8	PÁGINA	2791/3256	



<u>APELLIDOS Y NOMBRE / RAZÓN SOCIAL</u>	<u>NIF</u>	<u>EXPEDIENTE</u>	<u>ANUALIDAD DE PAGO</u>
SANCHEZ ALONSO MIGUEL ANGEL	****1513*	1144468	

RESUMEN DE PAGOS

		<u>IMPORTE (Euros)</u>		
		<u>FEADER</u>	<u>MAPA</u>	<u>CAPADR</u>
		<u>(Eje 2)</u>		
PROPUESTO	<u>PROPUESTO</u>	0,00	0,00	0,00

INCIDENCIAS

INCIDENCIA DESCRIPCIÓN

- 7162 Se advierte que en el impreso DATOS DE RECINTOS no está consignada la operación solicitada en el impreso SOLICITA LINEAS DE AYUDA DE DESARROLLO RURAL.
- 101008 Expediente sin compromisos vigentes.
Operación:6503.2

(1) Superficie declarada admisible ajustada con la superficie comprometida.
(2) Factor de penalización valorando el alcance para el tipo de compromiso.

Puede verificar la integridad de una copia de este documento mediante la lectura del código QR adjunto o mediante el acceso a la dirección https://ws050.juntadeandalucia.es/verificarFirma indicando el código de VERIFICACIÓN				
FIRMADO POR	JUAN JOSE SOLER GARCIA	FECHA	03/07/2024	
	ROCIO GUIJARRO MILLAN			
VERIFICACIÓN	Pk2jm6MP8Q4FQJJZRRTHBNMQA26B8	PÁGINA	2792/3256	



APELLIDOS Y NOMBRE / RAZÓN SOCIAL

SANCHEZ ALVAREZ ANTONIO

NIF

***8979*

EXPEDIENTE

1023869

ANUALIDAD DE PAGO

1ª

IMPORTE POR ANUALIDAD

	2023	2024	2025	2026	2027
IMPORTE MÁXIMO SUBVENCIONABLE	739,54 €	739,54 €	739,54 €	739,54 €	739,54 €
IMPORTE MEDIO DE TRANSFERENCIA (€/ha)	216,24 €	216,24 €	216,24 €	216,24 €	216,24 €

RESUMEN DE UNIDADES

Cód	GRUPO DE PAGO	Sup. Dec. Admisible (ha)	Sup. Comprometida (ha)	Sup. ajustada compromiso (1) (ha)	% sobredec.	Sup. Propuesta (ha)	Importe Declarado	Importe Topado	Importe Propuesto	Importe tras sobredec.
432	FRUTALES SECANO	3,42		3,42	0,00	3,42	739,54	739,54	739,54	739,54
TOTAL		3,42	3,42	3,42		3,42	739,54	739,54	739,54	739,54

APLICACIÓN DE REDUCCIONES Y PENALIZACIONES

GRUPO DE PAGO	Importe Calculado	Importe prereduc.	Criterios de subvencionabilidad y compromisos	Presentación tardía	Omisión declaración	Condicionalidad	IMPORTE (Euros) PROPUESTO
FRUTALES SECANO	739,54	739,54	0,00	0,00	0,00	0,00	739,54
TOTAL	739,54	739,54					739,54

RESUMEN DE PAGOS

	IMPORTE (Euros)			
	PROPUESTO	FEADER (Eje 2)	MAPA	CAPADR
PROPUESTO	739,54	628,61	72,55	38,38

RECINTOS PROPUESTOS

REF.	REFERENCIA SIGPAC	CULTIVO DESCRIPCIÓN CULTIVO	S/R G.PAGO	PEND. MEDIA (%)	SUP. DEC. ADMISIBLE (ha)	SUP. COMPROM. (ha)	SUP. AJUSTADA COMPROM. (1) (ha)	SUP. CONV. SIGPAC (ha)	SUP. CERTIE (ha)	SUP. CAMPO (ha)	SUP. CAMPO DETER. CULT. DECLARADO (ha)	SUP. DEC. REDUCIDA (ha)	SUP. PROPUESTA (ha)
-1088684	18-187-004-00071-008	104024 ALMENDROS-MARCONA	S 432	41,10	0,01	0,01	0,01		0,01			0,01	0,01
-1088683	18-187-004-00070-005	104014 ALMENDROS-FERRAGNES	S 432	34,30	0,04	0,04	0,04		0,04			0,04	0,04
1700000002567860	18-187-004-00056-001	104014 ALMENDROS-FERRAGNES	S 432	20,00	0,28	0,28	0,28		0,28			0,28	0,28
1700000002567861	18-187-004-00073-002	104024 ALMENDROS-MARCONA	S 432	20,60	0,25	0,25	0,25		0,25			0,25	0,25
1700000002567862	18-187-004-00067-001	104024 ALMENDROS-MARCONA	S 432	17,80	0,19	0,19	0,19		0,19			0,19	0,19
1700000002567863	18-187-004-00068-001	104010 ALMENDROS-DESMAYO ROJO	S 432	18,40	0,32	0,32	0,32		0,32			0,32	0,32
1700000002567864	18-187-004-00069-001	104010 ALMENDROS-DESMAYO ROJO	S 432	22,10	0,26	0,26	0,26		0,26			0,26	0,26
1700000002567865	18-187-004-00070-002	104014 ALMENDROS-FERRAGNES	S 432	31,90	0,84	0,84	0,84		0,84			0,84	0,84
1700000002567866	18-187-004-00071-003	104024 ALMENDROS-MARCONA	S 432	51,20	0,41	0,41	0,41		0,41			0,41	0,41
1700000002567869	18-187-004-00073-006	104024 ALMENDROS-MARCONA	S 432	39,00	0,36	0,36	0,36		0,36			0,36	0,36
1700000002567870	18-187-004-00059-001	104024 ALMENDROS-MARCONA	S 432	23,30	0,26	0,26	0,26		0,26			0,26	0,26
1700000002567871	18-187-004-00057-004	104014 ALMENDROS-FERRAGNES	S 432	36,80	0,20	0,20	0,20		0,20			0,20	0,20

INCIDENCIAS

INCIDENCIA DESCRIPCIÓN

100424 Solicita recinto que no está comprometido para la operación.

Ref:1700000002567872 Recinto:18-187-004-00060-00001 Cultivo:104024 ALMENDROS-MARCONA Regadío

Ref:1700000002567867 Recinto:18-187-004-00062-00001 Cultivo:104024 ALMENDROS-MARCONA Regadío

Ref:1700000002567868 Recinto:18-187-004-00063-00002 Cultivo:104024 ALMENDROS-MARCONA Regadío

(1) Superficie declarada admisible ajustada con la superficie comprometida.
(2) Factor de penalización valorando el alcance para el tipo de compromiso.

Puede verificar la integridad de una copia de este documento mediante la lectura del código QR adjunto o mediante el acceso a la dirección <https://ws050.juntadeandalucia.es/verificarFirma> indicando el código de VERIFICACIÓN

FIRMADO POR	JUAN JOSE SOLER GARCIA	FECHA	03/07/2024	
	ROCIO GUIJARRO MILLAN			
VERIFICACIÓN	Pk2jm6MP8Q4FQJJZRRTHBNMQA26B8	PÁGINA	2793/3256	



APELLIDOS Y NOMBRE / RAZÓN SOCIAL

SANCHEZ AYORA ANA MARIA

NIF
***9174*

EXPEDIENTE
1203017

ANUALIDAD DE PAGO
1ª

IMPORTE POR ANUALIDAD

	2023	2024	2025	2026	2027
IMPORTE MÁXIMO SUBVENCIONABLE	3.706,35 €	3.706,35 €	3.706,35 €	3.706,35 €	3.706,35 €
IMPORTE MEDIO DE TRANSFERENCIA (€/ha)	216,24 €	216,24 €	216,24 €	216,24 €	216,24 €

RESUMEN DE UNIDADES

Cód	GRUPO DE PAGO	Sup. Dec. Admisible (ha)	Sup. Comprometida (ha)	Sup. ajustada compromiso (I) (ha)	% sobredec.	Sup. Propuesta (ha)	Importe Declarado	Importe Topado	Importe Propuesto	Importe tras sobredec.
432	FRUTALES SECANO	17,14		17,14	0,00	17,14	3.706,35	3.706,35	3.706,35	3.706,35
TOTAL		17,14	17,14	17,14		17,14	3.706,35	3.706,35	3.706,35	3.706,35

APLICACIÓN DE REDUCCIONES Y PENALIZACIONES

GRUPO DE PAGO	Importe Calculado	Importe prereduc.	Criterios de subvencionabilidad y compromisos	Presentación tardía	Omisión declaración	Condicionabilidad	IMPORTE (Euros) PROPUESTO
FRUTALES SECANO	3.706,35	3.706,35	0,00	0,00	0,00	0,00	3.706,35
TOTAL	3.706,35	3.706,35					3.706,35

RESUMEN DE PAGOS

	IMPORTE (Euros)			
	PROPUESTO	FEADER (Eje 2)	MAPA	CAPADR
PROPUESTO	3.706,35	3.150,40	363,59	192,36

RECINTOS PROPUESTOS

REF.	REFERENCIA SIGPAC	CULTIVO DESCRIPCIÓN CULTIVO	S/R	G.PAGO	PEND. MEDIA (%)	SUP. DEC. ADMISIBLE (ha)	SUP. COMPROM. (ha)	SUP. AJUSTADA COMPROM. (I) (ha)	SUP. CONV. SIGPAC (ha)	SUP. CERTIE (ha)	SUP. CAMPO (ha)	SUP. CAMPO DETER. CULT. DECLARADO (ha)	SUP. DEC. REDUCIDA (ha)	SUP. PROPUESTA (ha)
1700000006076392	04-061-008-00057-003	104022	S	432	14,70	2,86	2,86	2,86		2,86			2,86	2,86
1700000006076393	18-057-025-00025-001	104022	S	432	21,70	1,95	1,95	1,95		1,95			1,95	1,95
1700000006076394	04-061-008-00058-005	104022	S	432	17,10	3,59	3,59	3,59		3,59			3,59	3,59
1700000006076395	18-057-025-00026-008	104022	S	432	18,80	2,69	2,69	2,69		2,69			2,69	2,69
1700000006076396	18-057-041-00330-001	104022	S	432	5,10	1,31	1,31	1,31		1,31			1,31	1,31
1700000006076397	18-057-026-00034-002	104022	S	432	3,30	0,21	0,21	0,21		0,21			0,21	0,21
1700000006076398	18-057-041-00226-001	104022	S	432	6,90	4,00	4,00	4,00		4,00			4,00	4,00
1700000006076399	18-057-025-00042-001	104022	S	432	19,30	0,53	0,53	0,53		0,53			0,53	0,53

(1) Superficie declarada admisible ajustada con la superficie comprometida.
(2) Factor de penalización valorando el alcance para el tipo de compromiso.

Puede verificar la integridad de una copia de este documento mediante la lectura del código QR adjunto o mediante el acceso a la dirección <https://ws050.juntadeandalucia.es/verificarFirma> indicando el código de VERIFICACIÓN

FIRMADO POR	JUAN JOSE SOLER GARCIA	FECHA	03/07/2024	
	ROCIO GUIJARRO MILLAN			
VERIFICACIÓN	Pk2jm6MP8Q4FQJJZRRTHBNMQA26B8	PÁGINA	2794/3256	



APELLIDOS Y NOMBRE / RAZÓN SOCIAL

SANCHEZ BAUTISTA ALFONSO

NIF

***6754*

EXPEDIENTE

1135466

ANUALIDAD DE PAGO

1ª

IMPORTE POR ANUALIDAD

	2023	2024	2025	2026	2027
IMPORTE MÁXIMO SUBVENCIONABLE	7.109,31 €	7.109,31 €	7.109,31 €	7.109,31 €	7.109,31 €
IMPORTE MEDIO DE TRANSFERENCIA (€/ha)	111,22 €	111,22 €	111,22 €	111,22 €	111,22 €

RESUMEN DE UNIDADES

Cód	GRUPO DE PAGO	Sup. Dec. Admisible (ha)	Sup. Comprometida (ha)	Sup. ajustada compromiso (1) (ha)	% sobredec.	Sup. Propuesta (ha)	Importe Declarado	Importe Topado	Importe Propuesto	Importe tras sobredec.
426	HERBÁCEOS	33,94		33,94	0,00	33,94	5.130,71	5.130,71	5.130,71	5.130,71
432	FRUTALES SECANO	9,15		9,15	0,00	9,15	1.978,60	1.978,60	1.978,60	1.978,60
434	HERBÁCEOS NO ELEGIBLES	20,83		20,83	0,00	20,83	0,00	0,00	0,00	0,00
TOTAL		63,92	63,92	63,92		63,92	7.109,31	7.109,31	7.109,31	7.109,31

APLICACIÓN DE REDUCCIONES Y PENALIZACIONES

GRUPO DE PAGO	Importe Calculado	Importe prereduc.	Criterios de subvencionabilidad y compromisos	Presentación tardía	Omisión declaración	Condicionalidad	IMPORTE (Euros)
							PROPUESTO
FRUTALES SECANO	1.978,60	1.978,60	0,00	0,00	0,00	0,00	1.978,60
HERBÁCEOS	5.130,71	5.130,71	0,00	0,00	0,00	0,00	5.130,71
HERBÁCEOS NO ELEGIBLES	0,00	0,00	0,00	0,00	0,00	0,00	0,00
TOTAL	7.109,31	7.109,31					7.109,31

RESUMEN DE PAGOS

PROPUESTO	IMPORTE (Euros)			
	PROPUESTO	FEADER (Eje 2)	MAPA	CAPADR
	7.109,31	6.042,91	697,42	368,98

(1) Superficie declarada admisible ajustada con la superficie comprometida.

(2) Factor de penalización valorando el alcance para el tipo de compromiso.

Puede verificar la integridad de una copia de este documento mediante la lectura del código QR adjunto o mediante el acceso a la dirección <https://ws050.juntadeandalucia.es/verificarFirma> indicando el código de VERIFICACIÓN

FIRMADO POR	JUAN JOSE SOLER GARCIA	FECHA	03/07/2024	
	ROCIO GUIJARRO MILLAN			
VERIFICACIÓN	Pk2jm6MP8Q4FQJJZRRTHBNMQA26B8	PÁGINA	2795/3256	



RECINTOS PROPUESTOS

REF.	REFERENCIA SIGPAC	CULTIVO DESCRIPCIÓN CULTIVO	S/R	G.PAGO	PEND. MEDIA (%)	SUP. DEC. ADMISIBLE (ha)	SUP. COMPROM. (ha)	SUP. AJUSTADA COMPR.(1) (ha)	SUP. CONV. SIGPAC (ha)	SUP. CERTIF. (ha)	SUP. CAMPO (ha)	SUP. CAMPO DETER. CULT. DECLARADO (ha)	SUP. DEC. REDUCIDA (ha)	SUP. PROPUESTA (ha)
1700000005277574	18-149-001-00224-001	53001 YEROS-MORO DA 131	R	426	1,30	0,44	0,44	0,44		0,44			0,44	0,44
1700000005277577	18-149-002-00158-001	8000 AVENA-SIN VARIEDAD	S	426	5,70	2,28	2,28	2,28		2,28			2,28	2,28
1700000005277578	18-149-002-00225-001	8000 AVENA-SIN VARIEDAD	S	426	2,50	0,46	0,46	0,46		0,46			0,46	0,46
1700000005277579	18-149-002-00226-002	8000 AVENA-SIN VARIEDAD	S	426	10,00	0,03	0,03	0,03		0,03			0,03	0,03
1700000005277587	18-149-002-00359-001	8000 AVENA-SIN VARIEDAD	S	426	5,70	0,02	0,02	0,02		0,02			0,02	0,02
1700000005277588	18-149-005-00187-001	8000 AVENA-SIN VARIEDAD	S	426	6,10	0,20	0,20	0,20		0,20			0,20	0,20
1700000005277589	18-149-005-00189-001	8000 AVENA-SIN VARIEDAD	S	426	2,00	0,55	0,55	0,55		0,55			0,55	0,55
1700000005277590	18-149-002-00226-004	8000 AVENA-SIN VARIEDAD	S	426	8,10	0,18	0,18	0,18		0,18			0,18	0,18
1700000005277595	18-149-001-00223-002	8000 AVENA-SIN VARIEDAD	R	426	1,00	1,07	1,07	1,07		1,07			1,07	1,07
1700000005277598	18-149-016-00576-001	8000 AVENA-SIN VARIEDAD	R	426	1,60	0,16	0,16	0,16		0,16			0,16	0,16
1700000006559718	18-149-002-00046-001	5000 CEBADA-SIN VARIEDAD	S	426	0,70	3,36	3,36	3,36		3,36			3,36	3,36
1700000006559719	18-149-021-00018-001	5000 CEBADA-SIN VARIEDAD	S	426	3,10	1,90	1,90	1,90		1,90			1,90	1,90
1700000006559720	18-149-007-00040-004	8000 AVENA-SIN VARIEDAD	S	426	9,00	2,46	2,46	2,46		2,46			2,46	2,46
1700000006559722	18-149-021-00017-001	5000 CEBADA-SIN VARIEDAD	S	426	2,30	3,06	3,06	3,06		3,06			3,06	3,06
1700000006559723	18-149-004-00095-001	8000 AVENA-SIN VARIEDAD	S	426	7,50	3,86	3,86	3,86		3,86			3,86	3,86
1700000006559724	18-149-002-00207-001	5000 CEBADA-SIN VARIEDAD	S	426	7,40	0,70	0,70	0,70		0,70			0,70	0,70
1700000006559725	18-149-007-00033-001	53001 YEROS-MORO DA 131	S	426	7,00	0,59	0,59	0,59		0,59			0,59	0,59
1700000006559726	18-149-005-00034-001	53001 YEROS-MORO DA 131	S	426	8,40	2,88	2,88	2,88		2,88			2,88	2,88
1700000006559729	18-149-005-00026-002	53001 YEROS-MORO DA 131	S	426	4,10	1,12	1,12	1,12		1,12			1,12	1,12
1700000006559730	18-149-005-00033-001	53001 YEROS-MORO DA 131	S	426	11,50	0,67	0,67	0,67		0,67			0,67	0,67
1700000006559733	18-149-002-00077-003	5000 CEBADA-SIN VARIEDAD	S	426	5,60	0,19	0,19	0,19		0,19			0,19	0,19
1700000006559734	18-149-002-00078-002	5000 CEBADA-SIN VARIEDAD	S	426	8,60	3,21	3,21	3,21		3,21			3,21	3,21
1700000006559736	18-149-021-00016-001	5000 CEBADA-SIN VARIEDAD	S	426	2,30	2,87	2,87	2,87		2,87			2,87	2,87
1700000006559737	18-149-002-00077-001	5000 CEBADA-SIN VARIEDAD	S	426	9,00	1,68	1,68	1,68		1,68			1,68	1,68
-1583531	18-149-021-00022-001	104014 ALMENDROS-FERRAGNES	S	432	14,90	2,16	2,16	2,16		2,16			2,16	2,16
-1583529	18-149-021-00022-001	104014 ALMENDROS-FERRAGNES	S	432	14,90	0,20	0,20	0,20		0,20			0,20	0,20
-962332	18-149-022-00090-003	104020 ALMENDROS-GUARA	S	432	8,50	3,20	3,20	3,20		3,20			3,20	3,20
-962313	18-149-021-00080-003	104020 ALMENDROS-GUARA	S	432	3,30	0,12	0,12	0,12		0,12			0,12	0,12
-962311	18-149-021-00080-002	104020 ALMENDROS-GUARA	S	432	6,30	0,18	0,18	0,18		0,18			0,18	0,18
1700000006559727	18-149-021-00020-001	104057 ALMENDROS-AVIJOR	S	432	5,70	1,39	1,39	1,39		1,39			1,39	1,39
1700000006559728	18-149-021-00019-001	104057 ALMENDROS-AVIJOR	S	432	3,80	1,90	1,90	1,90		1,90			1,90	1,90
6871524	18-149-004-00036-001	20000 BARBECHO TRADICIONAL-SIN VARIEDAD	S	434	12,60	0,97	0,97	0,97		0,97			0,97	0,97
6871525	18-149-008-00027-001	20000 BARBECHO TRADICIONAL-SIN VARIEDAD	S	434	5,40	1,76	1,76	1,76		1,76			1,76	1,76
1700000006559731	18-149-004-00016-001	20000 BARBECHO TRADICIONAL-SIN VARIEDAD	S	434	4,80	8,94	8,94	8,94		8,94			8,94	8,94
1700000006559732	18-149-004-00098-001	20000 BARBECHO TRADICIONAL-SIN VARIEDAD	S	434	9,70	5,69	5,69	5,69		5,69			5,69	5,69
1700000006559735	18-149-021-00080-001	20000 BARBECHO TRADICIONAL-SIN VARIEDAD	S	434	2,40	3,47	3,47	3,47		3,47			3,47	3,47

(1) Superficie declarada admisible ajustada con la superficie comprometida.
 (2) Factor de penalización valorando el alcance para el tipo de compromiso.

Puede verificar la integridad de una copia de este documento mediante la lectura del código QR adjunto o mediante el acceso a la dirección https://ws050.juntadeandalucia.es/verificarFirma indicando el código de VERIFICACIÓN					
FIRMADO POR	JUAN JOSE SOLER GARCIA		FECHA		03/07/2024
	ROCIO GUIJARRO MILLAN				
VERIFICACIÓN	Pk2jm6MP8Q4FQJJZRRTHBNMQA26B8		PÁGINA		2796/3256



APELLIDOS Y NOMBRE / RAZÓN SOCIAL

SANCHEZ BAZAN ALVARO

NIF
****1893*

EXPEDIENTE
1193114

ANUALIDAD DE PAGO
1ª

IMPORTE POR ANUALIDAD

	2023	2024	2025	2026	2027
IMPORTE MÁXIMO SUBVENCIONABLE	1.021,35 €	1.021,35 €	1.021,35 €	1.021,35 €	1.021,35 €
IMPORTE MEDIO DE TRANSFERENCIA (€/ha)	239,75 €	239,75 €	239,75 €	239,75 €	239,75 €

RESUMEN DE UNIDADES

Cód	GRUPO DE PAGO	Sup. Dec. Admisible (ha)	Sup. Comprometida (ha)	Sup. ajustada compromiso (I) (ha)	% sobredec.	Sup. Propuesta (ha)	Importe Declarado	Importe Topado	Importe Propuesto	Importe tras sobredec.
429	OLIVAR	4,47		4,12	0,00	4,12	1.021,35	1.021,35	1.021,35	1.021,35
434	HERBÁCEOS NO ELEGIBLES	0,14		0,14	0,00	0,14	0,00	0,00	0,00	0,00
TOTAL		4,61	4,26	4,26		4,26	1.021,35	1.021,35	1.021,35	1.021,35

APLICACIÓN DE REDUCCIONES Y PENALIZACIONES

GRUPO DE PAGO	Importe Calculado	Importe prereduc.	Criterios de subvencionabilidad y compromisos	Presentación tardía	Omisión declaración	Condicionalidad	IMPORTE (Euros)	
							PROPUESTO	PROPUESTO
HERBÁCEOS NO ELEGIBLES	0,00	0,00	0,00	0,00	0,00	0,00		0,00
OLIVAR	1.021,35	1.021,35	0,00	0,00	0,00	0,00		1.021,35
TOTAL	1.021,35	1.021,35						1.021,35

RESUMEN DE PAGOS

PROPUESTO	IMPORTE (Euros)			
	PROPUESTO	FEADER (Eje 2)	MAPA	CAPADR
PROPUESTO	1.021,35	868,15	100,19	53,01

RECINTOS PROPUESTOS

REF.	REFERENCIA SIGPAC	CULTIVO	DESCRIPCIÓN CULTIVO	S/R	G.PAGO	PEND. MEDIA (%)	SUP. DEC. ADMISIBLE (ha)	SUP. COMPROM. (ha)	SUP. AJUSTADA COMPR.(I) (ha)	SUP. CONV. SIGPAC (ha)	SUP. CERTIF. (ha)	SUP. CAMPO (ha)	SUP. CAMPO DETER CUL. DECLARADO (ha)	SUP. DEC. REDUCIDA (ha)	SUP. PROPUESTA (ha)
6843843	18-129-001-00209-003	101010	OLIVAR-PICUAL	R	429	21,40	0,73	0,73	0,73		0,73			0,73	0,73
6843845	18-129-001-00285-001	101010	OLIVAR-PICUAL	R	429	18,00	1,52	1,17	1,17		1,17			1,17	1,17
1700000006173399	18-026-003-00278-001	101010	OLIVAR-PICUAL	S	429	21,20	0,80	0,80	0,80		0,80			0,80	0,80
1700000006173400	18-129-002-00008-001	101010	OLIVAR-PICUAL	R	429	22,30	0,15	0,15	0,15		0,15			0,15	0,15
1700000006173401	18-129-002-00009-002	101010	OLIVAR-PICUAL	R	429	23,80	0,25	0,25	0,25		0,25			0,25	0,25
1700000006173402	18-129-002-00010-001	101010	OLIVAR-PICUAL	R	429	22,00	0,48	0,48	0,48		0,48			0,48	0,48
1700000006173405	18-129-002-00011-001	101010	OLIVAR-PICUAL	R	429	18,60	0,49	0,49	0,49		0,49			0,49	0,49
1700000006173406	18-129-002-00034-001	101010	OLIVAR-PICUAL	R	429	22,30	0,05	0,05	0,05		0,05			0,05	0,05
1700000006173403	18-129-002-00034-003	20000	BARBECHO TRADICIONAL-SIN VARIEDAD	R	434	15,80	0,10	0,10	0,10		0,10			0,10	0,10
1700000006173404	18-129-002-00011-002	20000	BARBECHO TRADICIONAL-SIN VARIEDAD	R	434	22,80	0,04	0,04	0,04		0,04			0,04	0,04

INCIDENCIAS

INCIDENCIA DESCRIPCIÓN

- 218 La superficie total declarada sobre un mismo recinto en el conjunto de los expedientes, no puede superar la superficie total que el SIGPAC establece para ese recinto.
Ref:6843841 Recinto:18-129-002-00012-00001 Cultivo:101010 OLIVAR-PICUAL Regadío Suma de superficies declaradas para este recinto por todos los solicitantes (Áreas):36 Superficie SIGPAC medida para este recinto (Áreas):18 Exceso de superficie declarada (Hectáreas):0,18 Suma de superficies declaradas para este recinto por el solicitante (Áreas):18
- 242 Recinto pendiente de acreditación de titularidad.
Ref:6843842 Recinto:18-129-002-00009-00003 Cultivo:101010 OLIVAR-PICUAL Secano
Ref:6843841 Recinto:18-129-002-00012-00001 Cultivo:101010 OLIVAR-PICUAL Regadío
- 3790 Recinto declarado inactivo
Ref:6843842 Recinto:18-129-002-00009-00003 Cultivo: -
- 100424 Solicita recinto que no está comprometido para la operación.
Ref:6843842 Recinto:18-129-002-00009-00003 Cultivo:101010 OLIVAR-PICUAL Secano
Ref:6843841 Recinto:18-129-002-00012-00001 Cultivo:101010 OLIVAR-PICUAL Regadío

(1) Superficie declarada admisible ajustada con la superficie comprometida.
(2) Factor de penalización valorando el alcance para el tipo de compromiso.

Puede verificar la integridad de una copia de este documento mediante la lectura del código QR adjunto o mediante el acceso a la dirección https://ws050.juntadeandalucia.es/verificarFirma indicando el código de VERIFICACIÓN					
FIRMADO POR	JUAN JOSE SOLER GARCIA		FECHA		03/07/2024
	ROCIO GUIJARRO MILLAN				
VERIFICACIÓN	Pk2jm6MP8Q4FQJJZRRTHBNMQA26B8		PÁGINA		2797/3256



APELLIDOS Y NOMBRE / RAZÓN SOCIAL

SANCHEZ BENAVENTE JUANA

NIF

***7513*

EXPEDIENTE

1150930

ANUALIDAD

DE PAGO

1ª

IMPORTE POR ANUALIDAD

	2023	2024	2025	2026	2027
IMPORTE MÁXIMO SUBVENCIONABLE	1.392,28 €	1.392,28 €	1.392,28 €	1.392,28 €	1.392,28 €
IMPORTE MEDIO DE TRANSFERENCIA (€/ha)	67,16 €	67,16 €	67,16 €	67,16 €	67,16 €

RESUMEN DE UNIDADES

Cód	GRUPO DE PAGO	Sup. Dec. Admisible (ha)	Sup. Comprometida (ha)	Sup. ajustada compromiso (1) (ha)	% sobredec.	Sup. Propuesta (ha)	Importe Declarado	Importe Topado	Importe Propuesto	Importe tras sobredec.
426	HERBÁCEOS	9,21		9,21	0,00	9,21	1.392,28	1.392,28	1.392,28	1.392,28
434	HERBÁCEOS NO ELEGIBLES	11,52		11,52	0,00	11,52	0,00	0,00	0,00	0,00
TOTAL		20,73	20,73	20,73		20,73	1.392,28	1.392,28	1.392,28	1.392,28

APLICACIÓN DE REDUCCIONES Y PENALIZACIONES

GRUPO DE PAGO	Importe Calculado	Importe prereduc.	Criterios de subvencionabilidad y compromisos	Presentación tardía	Omisión declaración	Condicionalidad	IMPORTE (Euros) PROPUESTO
HERBÁCEOS	1.392,28	1.392,28	0,00	0,00	0,00	0,00	1.392,28
HERBÁCEOS NO ELEGIBLES	0,00	0,00	0,00	0,00	0,00	0,00	0,00
TOTAL	1.392,28	1.392,28					1.392,28

RESUMEN DE PAGOS

	IMPORTE (Euros)			
	PROPUESTO	FEADER (Eje 2)	MAPA	CAPADR
PROPUESTO	1.392,28	1.183,44	136,58	72,26

RECINTOS PROPUESTOS

REF.	REFERENCIA SIGPAC	CULTIVO	DESCRIPCIÓN CULTIVO	S/R	G.PAGO	PEND. MEDIA (%)	SUP. DEC. ADMISIBLE (ha)	SUP. COMPROM. (ha)	SUP. AJUSTADA COMPR.(1) (ha)	SUP. CONV. SIGPAC (ha)	SUP. CERTIF. (ha)	SUP. CAMPO (ha)	SUP. CAMPO DETER. CULT. DECLARADO (ha)	SUP. DEC. REDUCIDA (ha)	SUP. PROPUESTA (ha)
170000005484904	18-149-014-00383-001	1000	TRIGO BLANDO-SIN VARIEDAD	S	426	1,80	9,21	9,21	9,21		9,21			9,21	9,21
170000005484902	18-149-014-00361-001	20000	BARBECHO TRADICIONAL-SIN VARIEDAD	S	434	10,80	1,48	1,48	1,48		1,48			1,48	1,48
170000005484903	18-149-014-00362-001	20000	BARBECHO TRADICIONAL-SIN VARIEDAD	S	434	1,50	10,04	10,04	10,04		10,04			10,04	10,04

(1) Superficie declarada admisible ajustada con la superficie comprometida.
(2) Factor de penalización valorando el alcance para el tipo de compromiso.

Puede verificar la integridad de una copia de este documento mediante la lectura del código QR adjunto o mediante el acceso a la dirección <https://ws050.juntadeandalucia.es/verificarFirma> indicando el código de VERIFICACIÓN

FIRMADO POR	JUAN JOSE SOLER GARCIA	FECHA	03/07/2024	
	ROCIO GUIJARRO MILLAN			
VERIFICACIÓN	Pk2jm6MP8Q4FQJJZRRTHBNMQA26B8	PÁGINA	2798/3256	



APELLIDOS Y NOMBRE / RAZÓN SOCIAL

SANCHEZ BERBEL JUAN

NIF

****5451*

EXPEDIENTE

1015279

ANUALIDAD DE PAGO

1ª

IMPORTES POR ANUALIDAD

	2023	2024	2025	2026	2027
IMPORTE MÁXIMO SUBVENCIONABLE	2.783,63 €	2.783,63 €	2.783,63 €	2.783,63 €	2.783,63 €
IMPORTE MEDIO DE TRANSFERENCIA (€/ha)	284,33 €	284,33 €	284,33 €	284,33 €	284,33 €

RESUMEN DE UNIDADES

Cód	GRUPO DE PAGO	Sup. Dec. Admisible (ha)	Sup. Comprometida (ha)	Sup. ajustada compromiso (1) (ha)	% sobredec.	Sup. Propuesta (ha)	Importe Declarado	Importe Topado	Importe Propuesto	Importe tras sobredec.
429	OLIVAR	1,96		1,96	0,00	1,96	485,88	485,88	485,88	485,88
430	HORTÍCOLAS	0,84		0,84	0,00	0,84	212,52	212,52	212,52	212,52
432	FRUTALES SECANO	2,69		2,69	0,00	2,69	581,69	581,69	581,69	581,69
433	FRUTALES REGADÍO	4,30		4,30	0,00	4,30	1.503,54	1.503,54	1.503,54	1.503,54
TOTAL		9,79	9,79	9,79		9,79	2.783,63	2.783,63	2.783,63	2.783,63

APLICACIÓN DE REDUCCIONES Y PENALIZACIONES

GRUPO DE PAGO	Importe Calculado	Importe prereduc.	Criterios de subvencionabilidad y compromisos	Presentación tardía	Omisión declaración	Condicionalidad	IMPORTE (Euros) PROPUESTO
FRUTALES REGADÍO	1.503,54	1.503,54	0,00	0,00	0,00	0,00	1.503,54
FRUTALES SECANO	581,69	581,69	0,00	0,00	0,00	0,00	581,69
HORTÍCOLAS	212,52	212,52	0,00	0,00	0,00	0,00	212,52
OLIVAR	485,88	485,88	0,00	0,00	0,00	0,00	485,88
TOTAL	2.783,63	2.783,63					2.783,63

RESUMEN DE PAGOS

	IMPORTE (Euros)			
	PROPUESTO	FEADER (Eje 2)	MAPA	CAPADR
PROPUESTO	2.783,63	2.366,09	273,07	144,47

RECINTOS PROPUESTOS

REF.	REFERENCIA SIGPAC	CULTIVO	DESCRIPCIÓN CULTIVO	S/R	G.PAGO	PEND. MEDIA (%)	SUP. DEC. ADMISIBLE (ha)	SUP. COMPROM. (ha)	SUP. AJUSTADA COMER.(1) (ha)	SUP. CONV. SIGPAC (ha)	SUP. CERTIF. (ha)	SUP. CAMPO (ha)	SUP. CAMPO DETER. CULT. DECLARADO (ha)	SUP. DEC. REDUCIDA (ha)	SUP. PROPUESTA (ha)
-34591	18-054-007-00072-005	101010	OLIVAR-PICUAL	R	429	22,70	0,15	0,15	0,15		0,15			0,15	0,15
1700000007226608	18-054-008-00157-001	101010	OLIVAR-PICUAL	S	429	11,20	0,46	0,46	0,46		0,46			0,46	0,46
1700000007226609	18-054-008-00098-007	101010	OLIVAR-PICUAL	S	429	13,80	1,35	1,35	1,35		1,35			1,35	1,35
-21148	18-054-007-00214-011	197000	TOMATE-SIN VARIEDAD	R	430	1,10	0,57	0,57	0,57		0,93			0,57	0,57
1700000007226599	18-054-007-00214-004	197000	TOMATE-SIN VARIEDAD	R	430	2,40	0,27	0,27	0,27		0,27			0,27	0,27
1700000007226614	18-054-008-00098-002	104037	ALMENDROS-SOLETA	S	432	23,20	1,35	1,35	1,35		1,35			1,35	1,35
1700000007226615	18-054-007-00391-003	104025	ALMENDROS-MARINADA	S	432	6,20	0,50	0,50	0,50		0,50			0,50	0,50
1700000007226617	18-054-008-00098-002	104057	ALMENDROS-AVIJOR	S	432	23,20	0,84	0,84	0,84		0,84			0,84	0,84
-21130	18-054-007-00214-009	104031	ALMENDROS-PENTACEBAS CSIC	R	433	1,70	1,40	1,40	1,40		1,40			1,40	1,40
1700000007226610	18-054-007-00072-002	104043	ALMENDROS-VAIRO	R	433	3,30	0,18	0,18	0,18		0,18			0,18	0,18
1700000007226611	18-054-007-00386-008	104025	ALMENDROS-MARINADA	R	433	8,00	0,95	0,95	0,95		0,95			0,95	0,95
1700000007226616	18-054-007-00386-014	104025	ALMENDROS-MARINADA	R	433	8,50	1,77	1,77	1,77		3,31			1,77	1,77

INCIDENCIAS

INCIDENCIA DESCRIPCIÓN

- 100402 Recinto solicitado no forma parte de ningún organismo de control autorizado para la producción ecológica en Andalucía o fecha de inscripción posterior al plazo establecido (Anexo I. Criterios de Subvencionabilidad. Orden 28 de marzo de 2023).
Ref:-21146 Recinto:18-054-007-00214-00011 Cultivo:20000 BARBECHO TRADICIONAL-SIN VARIEDAD Regadío
- 100406 Grupo de cultivo declarado en el recinto no coincide con el grupo de cultivo existente en el organismo de control autorizado para la producción ecológica en Andalucía (Anexo I. Criterios de Subvencionabilidad. Orden 28 de marzo de 2023).
Ref:-21146 Recinto:18-054-007-00214-00011 Cultivo:20000 BARBECHO TRADICIONAL-SIN VARIEDAD Regadío Grupo de SIPEA: HORTICOLAS
- 100424 Solicita recinto que no está comprometido para la operación.
Ref:-21146 Recinto:18-054-007-00214-00011 Cultivo:20000 BARBECHO TRADICIONAL-SIN VARIEDAD Regadío

(1) Superficie declarada admisible ajustada con la superficie comprometida.
(2) Factor de penalización valorando el alcance para el tipo de compromiso.

Puede verificar la integridad de una copia de este documento mediante la lectura del código QR adjunto o mediante el acceso a la dirección <https://ws050.juntadeandalucia.es/verificarFirma> indicando el código de VERIFICACIÓN

FIRMADO POR	JUAN JOSE SOLER GARCIA	FECHA	03/07/2024
	ROCIO GUIJARRO MILLAN		
VERIFICACIÓN	Pk2jm6MP8Q4FQJJZRRTHBNMQA26B8	PÁGINA	2799/3256





APELLIDOS Y NOMBRE / RAZÓN SOCIAL

SANCHEZ BRETONES GUMERSINDO

NIF
****7414*

EXPEDIENTE
1029784

ANUALIDAD DE PAGO
1ª

IMPORTE POR ANUALIDAD

	2023	2024	2025	2026	2027
IMPORTE MÁXIMO SUBVENCIONABLE	2.139,37 €	2.139,37 €	2.139,37 €	2.139,37 €	2.139,37 €
IMPORTE MEDIO DE TRANSFERENCIA (€/ha)	315,08 €	315,08 €	315,08 €	315,08 €	315,08 €

RESUMEN DE UNIDADES

Cód	GRUPO DE PAGO	Sup. Dec. Admisible (ha)	Sup. Comprometida (ha)	Sup. ajustada compromiso (1) (ha)	% sobredec.	Sup. Propuesta (ha)	Importe Declarado	Importe Topado	Importe Propuesto	Importe tras sobredec.
432	FRUTALES SECANO	1,76		1,76	0,00	1,76	380,58	380,58	380,58	380,58
433	FRUTALES REGADÍO	5,03		5,03	0,00	5,03	1.758,79	1.758,79	1.758,79	1.758,79
TOTAL		6,79	6,79	6,79		6,79	2.139,37	2.139,37	2.139,37	2.139,37

APLICACIÓN DE REDUCCIONES Y PENALIZACIONES

GRUPO DE PAGO	Importe Calculado	Importe prereduc.	Criterios de subvencionabilidad y compromisos	Presentación tardía	Omisión declaración	Condicionalidad	IMPORTE (Euros)
							PROPUESTO
FRUTALES REGADÍO	1.758,79	1.758,79	0,00	0,00	0,00	0,00	1.758,79
FRUTALES SECANO	380,58	380,58	0,00	0,00	0,00	0,00	380,58
TOTAL	2.139,37	2.139,37					2.139,37

RESUMEN DE PAGOS

PROPUESTO	IMPORTE (Euros)			
	PROPUESTO	FEADER (Eje 2)	MAPA	CAPADR
PROPUESTO	2.139,37	1.818,46	209,87	111,04

RECINTOS PROPUESTOS

REF.	REFERENCIA SIGPAC	CULTIVO DESCRIPCIÓN CULTIVO	S/R G.PAGO	PEND. MEDIA (%)	SUP. DEC. ADMISIBLE (ha)	SUP. COMPROM. (ha)	SUP. AJUSTADA COMPR.(1) (ha)	SUP. CONV. SIGPAC (ha)	SUP. CERTIF. (ha)	SUP. CAMPO (ha)	SUP. CAMPO DETER. CULT. DECLARADO (ha)	SUP. DEC. REDUCIDA (ha)	SUP. PROPUESTA (ha)
-1089243	18-040-031-00111-003	124022 PISTACHO-KERMAN	S	432	4,60	1,76	1,76	1,76	1,76			1,76	1,76
-1089240	18-040-031-00111-005	124022 PISTACHO-KERMAN	R	433	4,40	3,03	3,03	3,03	3,03			3,03	3,03
1700000005138168	18-040-031-00112-001	124022 PISTACHO-KERMAN	R	433	5,40	2,00	2,00	2,00	2,00			2,00	2,00

(1) Superficie declarada admisible ajustada con la superficie comprometida.
(2) Factor de penalización valorando el alcance para el tipo de compromiso.

Puede verificar la integridad de una copia de este documento mediante la lectura del código QR adjunto o mediante el acceso a la dirección <https://ws050.juntadeandalucia.es/verificarFirma> indicando el código de VERIFICACIÓN

FIRMADO POR	JUAN JOSE SOLER GARCIA	FECHA	03/07/2024	
	ROCIO GUIJARRO MILLAN			
VERIFICACIÓN	Pk2jm6MP8Q4FQJJZRRTHBNMQA26B8	PÁGINA	2800/3256	



APELLIDOS Y NOMBRE / RAZÓN SOCIAL

SANCHEZ BRIGIDO LAPAZ

NIF

****7417*

EXPEDIENTE

1139004

ANUALIDAD DE PAGO

1ª

IMPORTE POR ANUALIDAD

	2023	2024	2025	2026	2027
IMPORTE MÁXIMO SUBVENCIONABLE	8.237,16 €	8.237,16 €	8.237,16 €	8.237,16 €	8.237,16 €
IMPORTE MEDIO DE TRANSFERENCIA (€/ha)	162,53 €	162,53 €	162,53 €	162,53 €	162,53 €

RESUMEN DE UNIDADES

Cód	GRUPO DE PAGO	Sup. Dec. Admisible (ha)	Sup. Comprometida (ha)	Sup. ajustada compromiso (I) (ha)	% sobredec.	Sup. Propuesta (ha)	Importe Declarado	Importe Topado	Importe Propuesto	Importe tras sobredec.
426	HERBÁCEOS	41,83		41,83	0,00	41,83	6.323,44	6.323,44	6.323,44	6.323,44
432	FRUTALES SECANO	8,85		8,85	0,00	8,85	1.913,72	1.913,72	1.913,72	1.913,72
TOTAL		50,68	50,68	50,68		50,68	8.237,16	8.237,16	8.237,16	8.237,16

APLICACIÓN DE REDUCCIONES Y PENALIZACIONES

GRUPO DE PAGO	Importe Calculado	Importe prereduc.	Criterios de		Omisión declaración	Condicionalidad	IMPORTE (Euros)	
			subvencionabilidad y compromisos	Presentación tardía			PROPUESTO	PROPUESTO
FRUTALES SECANO	1.913,72	1.913,72	0,00	0,00	1,00	0,00	1.894,58	
HERBÁCEOS	6.323,44	6.323,44	0,00	0,00	1,00	0,00	6.260,21	
TOTAL	8.237,16	8.237,16					8.154,79	

RESUMEN DE PAGOS

PROPUESTO	IMPORTE (Euros)			
	PROPUESTO	FEADER (Eje 2)	MAPA	CAPADR
PROPUESTO	8.154,79	6.931,57	799,99	423,23

RECINTOS PROPUESTOS

REF.	REFERENCIA SIGPAC	CULTIVO DESCRIPCIÓN CULTIVO	S/R G.PAGO	PEND. MEDIA (%)	SUP. DEC. ADMISIBLE (ha)	SUP. COMPROM. (ha)	SUP. AJUSTADA COMPR.(I) (ha)	SUP. CONV. SIGPAC (ha)	SUP. CERTIF. (ha)	SUP. CAMPO (ha)	SUP. CAMPO DETER. CULT. DECLARADO (ha)	SUP. DEC. REDUCIDA (ha)	SUP. PROPUESTA (ha)
-1065237	18-167-018-00571-001	5000 CEBADA-SIN VARIEDAD	R 426	2,30	4,62	4,62	4,62	4,62	4,62				4,62
-1065235	18-167-018-00571-001	5000 CEBADA-SIN VARIEDAD	R 426	2,30	2,23	2,23	2,23	2,23	2,23				2,23
-518709	18-167-018-00145-001	5000 CEBADA-SIN VARIEDAD	R 426	2,60	2,45	2,45	2,45	2,45	2,45				2,45
-99234	18-167-018-00145-001	5000 CEBADA-SIN VARIEDAD	R 426	2,60	5,01	5,01	5,01	5,01	5,01				5,01
1700000007249061	04-063-032-00017-001	8000 AVENA-SIN VARIEDAD	S 426	3,40	16,81	16,81	16,81	16,81	16,81				16,81
1700000007249065	18-167-017-00287-001	3104 TRIGO DURO-RGT AVENTADUR	S 426	3,50	3,88	3,88	3,88	3,88	3,88				3,88
1700000007249067	18-167-017-00288-001	3104 TRIGO DURO-RGT AVENTADUR	S 426	3,40	1,32	1,32	1,32	1,32	1,32				1,32
1700000007249083	18-167-018-00145-001	5000 CEBADA-SIN VARIEDAD	R 426	2,60	3,73	3,73	3,73	3,73	3,73				3,73
1700000007249086	18-167-019-00059-001	5000 CEBADA-SIN VARIEDAD	S 426	4,50	0,54	0,54	0,54	0,54	0,54				0,54
1700000007249087	18-167-018-00571-005	5000 CEBADA-SIN VARIEDAD	R 426	3,40	1,24	1,24	1,24	1,24	1,24				1,24
1700000007249093	18-167-019-00080-002	104020 ALMENDROS-GUARA	S 432	9,50	3,23	3,23	3,23	3,23	3,23				3,23
1700000007249094	18-167-019-00080-003	104020 ALMENDROS-GUARA	S 432	10,40	5,62	5,62	5,62	5,62	5,62				5,62

INCIDENCIAS

INCIDENCIA DESCRIPCIÓN

256 Solicitud con recintos no declarados en campaña actual con una reducción por omisión de superficie superior al 3%
CÓDIGO PARA EL PORCENTAJE DE REDUCCIÓN POR OMISIÓN QUE CORRESPONDE A LA SOLICITUD:1

(1) Superficie declarada admisible ajustada con la superficie comprometida.
(2) Factor de penalización valorando el alcance para el tipo de compromiso.

Puede verificar la integridad de una copia de este documento mediante la lectura del código QR adjunto o mediante el acceso a la dirección https://ws050.juntadeandalucia.es/verificarFirma indicando el código de VERIFICACIÓN				
FIRMADO POR	JUAN JOSE SOLER GARCIA	FECHA	03/07/2024	
	ROCIO GUIJARRO MILLAN			
VERIFICACIÓN	Pk2jm6MP8Q4FQJJZRRTHBNMQA26B8	PÁGINA	2801/3256	



APELLIDOS Y NOMBRE / RAZÓN SOCIAL

SANCHEZ BURGOS JENIFER

NIF
***9219*

EXPEDIENTE
1279878

ANUALIDAD DE PAGO

1ª

IMPORTE POR ANUALIDAD

	2023	2024	2025	2026	2027
IMPORTE MÁXIMO SUBVENCIONABLE	2.966,81 €	2.966,81 €	2.966,81 €	2.966,81 €	2.966,81 €
IMPORTE MEDIO DE TRANSFERENCIA (€/ha)	216,24 €	216,24 €	216,24 €	216,24 €	216,24 €

RESUMEN DE UNIDADES

Cód	GRUPO DE PAGO	Sup. Dec. Admisible (ha)	Sup. Comprometida (ha)	Sup. ajustada compromiso (1) (ha)	% sobredec.	Sup. Propuesta (ha)	Importe Declarado	Importe Topado	Importe Propuesto	Importe tras sobredec.
432	FRUTALES SECANO	13,72		13,72	0,00	13,72	2.966,81	2.966,81	2.966,81	2.966,81
TOTAL		13,72	13,72	13,72		13,72	2.966,81	2.966,81	2.966,81	2.966,81

APLICACIÓN DE REDUCCIONES Y PENALIZACIONES

GRUPO DE PAGO	Importe Calculado	Importe prerreduc.	Criterios de subvencionabilidad y compromisos	Presentación tardía	Omisión declaración	Condicionalidad	IMPORTE (Euros) PROPUESTO
FRUTALES SECANO	2.966,81	2.966,81	0,00	0,00	0,00	0,00	2.966,81
TOTAL	2.966,81	2.966,81					2.966,81

RESUMEN DE PAGOS

	IMPORTE (Euros)			
	PROPUESTO	FEADER (Eje 2)	MAPA	CAPADR
PROPUESTO	2.966,81	2.521,79	291,04	153,98

RECINTOS PROPUESTOS

REF.	REFERENCIA SIGPAC	CULTIVO	DESCRIPCIÓN CULTIVO	S/R	G.PAGO	PEND. MEDIA (%)	SUP. DEC. ADMISIBLE (ha)	SUP. COMPROM. (ha)	SUP. AJUSTADA COMPROM. (1) (ha)	SUP. CONV. SIGPAC (ha)	SUP. CERTIE (ha)	SUP. CAMPO (ha)	SUP. CAMPO DETER. CULT. (ha)	SUP. DEC. REDUCIDA (ha)	SUP. PROPUESTA (ha)
-1116198	18-091-073-00039-001	104057	ALMENDROS-AVIJOR	S	432	2,10	5,91	5,91	5,91		5,91			5,91	5,91
5118065	18-091-073-00006-001	104057	ALMENDROS-AVIJOR	S	432	2,10	5,91	5,91	5,91		5,91			5,91	5,91
5118066	18-091-074-00007-001	104057	ALMENDROS-AVIJOR	S	432	2,20	1,90	1,90	1,90		1,90			1,90	1,90

INCIDENCIAS

INCIDENCIA DESCRIPCIÓN

- 100421 Recinto declarado por error para una operación de la 6503, que se ha corregido de oficio marcando la operación correcta, de acuerdo con la fecha de inscripción del recinto en la producción ecológica.
 Ref:5118065 Recinto:18-091-073-00006-00001 Cultivo:104057 ALMENDROS-AVIJOR Secano
 Ref:-1116198 Recinto:18-091-073-00039-00001 Cultivo:104057 ALMENDROS-AVIJOR Secano
 Ref:5118066 Recinto:18-091-074-00007-00001 Cultivo:104057 ALMENDROS-AVIJOR Secano

(1) Superficie declarada admisible ajustada con la superficie comprometida.
 (2) Factor de penalización valorando el alcance para el tipo de compromiso.

Puede verificar la integridad de una copia de este documento mediante la lectura del código QR adjunto o mediante el acceso a la dirección <https://ws050.juntadeandalucia.es/verificarFirma> indicando el código de VERIFICACIÓN

FIRMADO POR	JUAN JOSE SOLER GARCIA	FECHA	03/07/2024	
	ROCIO GUIJARRO MILLAN			
VERIFICACIÓN	Pk2jm6MP8Q4FQJJZRRTHBNMQA26B8	PÁGINA	2802/3256	



APELLIDOS Y NOMBRE / RAZÓN SOCIAL
SANCHEZ CABRERA JOSE FERNANDO

NIF
***4754*

EXPEDIENTE
1238643

ANUALIDAD DE PAGO
1ª

IMPORTE POR ANUALIDAD

	2023	2024	2025	2026	2027
IMPORTE MÁXIMO SUBVENCIONABLE	195,81 €	195,81 €	195,81 €	195,81 €	195,81 €
IMPORTE MEDIO DE TRANSFERENCIA (€/ha)	349,66 €	349,66 €	349,66 €	349,66 €	349,66 €

RESUMEN DE UNIDADES

Cód	GRUPO DE PAGO	Sup. Dec. Admisible (ha)	Sup. Comprometida (ha)	Sup. ajustada compromiso (1) (ha)	% sobredec.	Sup. Propuesta (ha)	Importe Declarado	Importe Topado	Importe Propuesto	Importe tras sobredec.
433	FRUTALES REGADÍO	0,56		0,56	0,00	0,56	195,81	195,81	195,81	195,81
TOTAL		0,56	0,56	0,56		0,56	195,81	195,81	195,81	195,81

APLICACIÓN DE REDUCCIONES Y PENALIZACIONES

GRUPO DE PAGO	Importe Calculado	Importe prereduc.	Criterios de subvencionabilidad y compromisos	Presentación tardía	Omisión declaración	Condicionalidad	IMPORTE (Euros) PROPUESTO
FRUTALES REGADÍO	195,81	195,81	0,00	0,00	0,00	0,00	195,81
TOTAL	195,81	195,81					195,81

RESUMEN DE PAGOS

	IMPORTE (Euros)			
	PROPUESTO	FEADER (Eje 2)	MAPA	CAPADR
PROPUESTO	195,81	166,44	19,21	10,16

RECINTOS PROPUESTOS

REF.	REFERENCIA SIGPAC	CULTIVO	DESCRIPCIÓN CULTIVO	S/R	G.PAGO	PEND. MEDIA (%)	SUP. DEC. ADMISIBLE (ha)	SUP. COMPROM. (ha)	SUP. AJUSTADA COMPR.(1) (ha)	SUP. CONV. SIGPAC (ha)	SUP. CERTIE (ha)	SUP. CAMPO (ha)	SUP. CAMPO DETER. CULT. DECLARADO (ha)	SUP. DEC. REDUCIDA (ha)	SUP. PROPUESTA (ha)
4268624	18-078-004-00038-001	105211	MELOCOTONEROS-CATHERINA	R	433	3,60	0,56	0,56	0,56		0,56			0,56	0,56

INCIDENCIAS

INCIDENCIA DESCRIPCIÓN

- 100400 Recinto con cultivo, variedad, régimen de explotación o uso Sigpac no compatible con la operación solicitada (Anexo IV.I Cultivos y variedades elegibles para las Intervenciones. Orden de 28 de marzo de 2023).
Ref:-919112 Recinto:18-078-004-00052-00001 Cultivo:105211 MELOCOTONEROS-CATHERINA Secano Uso:FY
- 100424 Solicita recinto que no está comprometido para la operación.
Ref:-919112 Recinto:18-078-004-00052-00001 Cultivo:105211 MELOCOTONEROS-CATHERINA Secano

(1) Superficie declarada admisible ajustada con la superficie comprometida.
(2) Factor de penalización valorando el alcance para el tipo de compromiso.

Puede verificar la integridad de una copia de este documento mediante la lectura del código QR adjunto o mediante el acceso a la dirección https://ws050.juntadeandalucia.es/verificarFirma indicando el código de VERIFICACIÓN				
FIRMADO POR	JUAN JOSE SOLER GARCIA	FECHA	03/07/2024	
	ROCIO GUIJARRO MILLAN			
VERIFICACIÓN	Pk2jm6MP8Q4FQJJZRRTHBNMQA26B8	PÁGINA	2803/3256	



APELLIDOS Y NOMBRE / RAZÓN SOCIAL **NIF** **EXPEDIENTE** **ANUALIDAD DE PAGO**
 SANCHEZ CABRERA TOMAS ****8358* 1267463 1ª

IMPORTE POR ANUALIDAD

	2023	2024	2025	2026	2027
IMPORTE MÁXIMO SUBVENCIONABLE	17.603,76 €	17.603,76 €	17.603,76 €	17.603,76 €	17.603,76 €
IMPORTE MEDIO DE TRANSFERENCIA (€/ha)	83,23 €	83,23 €	83,23 €	83,23 €	83,23 €

RESUMEN DE UNIDADES

Cód	GRUPO DE PAGO	Sup. Dec. Admisible (ha)	Sup. Comprometida (ha)	Sup. ajustada compromiso (1) (ha)	% sobredec.	Sup. Propuesta (ha)	Importe Declarado	Importe Topado	Importe Propuesto	Importe tras sobredec.
426	HERBÁCEOS	145,71		100,00	0,00	100,00	15.117,00	15.117,00	15.117,00	15.117,00
432	FRUTALES SECANO	11,50		11,50	0,00	11,50	2.486,76	2.486,76	2.486,76	2.486,76
434	HERBÁCEOS NO ELEGIBLES	109,10		100,00	0,00	100,00	0,00	0,00	0,00	0,00
TOTAL		266,31	211,50	211,50		211,50	17.603,76	17.603,76	17.603,76	17.603,76

APLICACIÓN DE REDUCCIONES Y PENALIZACIONES

GRUPO DE PAGO	Importe Calculado	Importe prereduc.	Criterios de subvencionabilidad y compromisos	Presentación tardía	Omisión declaración	Condicionalidad	IMPORTE (Euros)
							PROPUESTO
FRUTALES SECANO	2.486,76	2.486,76	0,00	0,00	0,00	0,00	2.486,76
HERBÁCEOS	15.117,00	15.117,00	0,00	0,00	0,00	0,00	15.117,00
HERBÁCEOS NO ELEGIBLES	0,00	0,00	0,00	0,00	0,00	0,00	0,00
TOTAL	17.603,76	17.603,76					17.603,76

RESUMEN DE PAGOS

PROPUESTO	IMPORTE (Euros)			
	PROPUESTO	FEADER (Eje 2)	MAPA	CAPADR
	17.603,76	14.963,20	1.726,93	913,63

(1) Superficie declarada admisible ajustada con la superficie comprometida.
 (2) Factor de penalización valorando el alcance para el tipo de compromiso.

Puede verificar la integridad de una copia de este documento mediante la lectura del código QR adjunto o mediante el acceso a la dirección <https://ws050.juntadeandalucia.es/verificarFirma> indicando el código de VERIFICACIÓN

FIRMADO POR	JUAN JOSE SOLER GARCIA	FECHA	03/07/2024	
	ROCIO GUIJARRO MILLAN			
VERIFICACIÓN	Pk2jm6MP8Q4FQJJZRRTHBNMQA26B8	PÁGINA	2804/3256	



RECINTOS PROPUESTOS

REF.	REFERENCIA SIGPAC	CULTIVO	DESCRIPCIÓN CULTIVO	S/R	G.PAGO	PEND. MEDIA (%)	SUP. DEC. ADMISIBLE (ha)	SUP. COMPROM. (ha)	SUP. AJUSTADA COMPR.(1) (ha)	SUP. CONV. SIGPAC (ha)	SUP. CERTIF. (ha)	SUP. CAMPO (ha)	SUP. CAMPO DECLARADO (ha)	SUP. DEC. REDUCIDA (ha)	SUP. PROPUESTA (ha)
-940721	18-149-021-00298-006	8000	AVENA-SIN VARIEDAD	S	426	6,20	2,58	2,58	2,58		2,58			2,58	2,58
-744878	18-149-020-00149-003	5000	CEBADA-SIN VARIEDAD	S	426	9,60	2,29	2,29	2,29		2,29			2,29	2,29
-744877	18-167-016-00381-006	5000	CEBADA-SIN VARIEDAD	S	426	4,50	6,94	6,94	6,94		6,94			6,94	6,94
-744821	18-149-021-00302-003	8000	AVENA-SIN VARIEDAD	S	426	4,10	0,14	0,14	0,14		0,14			0,14	0,14
-540015	18-149-021-00313-003	5000	CEBADA-SIN VARIEDAD	S	426	6,30	3,00	2,97	2,97		2,97			2,97	2,97
-539657	18-149-021-00290-004	8000	AVENA-SIN VARIEDAD	S	426	3,40	2,87	2,87	2,87		2,87			2,87	2,87
-539640	18-149-004-00006-001	5000	CEBADA-SIN VARIEDAD	S	426	7,30	6,79	6,79	6,79		6,79			6,79	6,79
-539606	18-149-021-00298-006	8000	AVENA-SIN VARIEDAD	S	426	6,20	2,95	2,95	2,95		2,95			2,95	2,95
-539598	18-149-021-00313-006	5000	CEBADA-SIN VARIEDAD	S	426	8,10	5,15	5,15	5,15		5,15			5,15	5,15
-539590	18-149-021-00315-003	8000	AVENA-SIN VARIEDAD	S	426	7,10	18,33	18,33	18,33		18,33			18,33	18,33
-539575	18-149-021-00318-002	8000	AVENA-SIN VARIEDAD	S	426	11,40	6,58	6,58	6,58		6,58			6,58	6,58
-150862	18-149-021-00263-008	5000	CEBADA-SIN VARIEDAD	S	426	5,00	1,61	1,61	1,61		1,61			1,61	1,61
1700000002786805	18-100-009-00074-001	8000	AVENA-SIN VARIEDAD	R	426	4,60	0,91	0,91	0,91		0,91			0,91	0,91
1700000002786806	18-100-009-00036-001	8000	AVENA-SIN VARIEDAD	R	426	2,60	1,02	1,02	1,02		1,02			1,02	1,02
1700000002786810	18-149-021-00316-001	8000	AVENA-SIN VARIEDAD	S	426	8,60	4,44	4,44	4,44		4,44			4,44	4,44
1700000002786811	18-149-021-00253-001	5000	CEBADA-SIN VARIEDAD	S	426	7,60	3,88	3,88	3,88		3,88			3,88	3,88
1700000002786823	18-149-021-00298-005	8000	AVENA-SIN VARIEDAD	S	426	2,80	1,02	1,02	1,02		1,02			1,02	1,02
1700000002786826	18-149-021-00313-011	8000	AVENA-SIN VARIEDAD	S	426	6,20	2,95	2,95	2,95		2,95			2,95	2,95
1700000002786827	18-167-016-00381-006	5000	CEBADA-SIN VARIEDAD	S	426	4,50	40,87	40,87	40,87		40,87			40,87	40,87
1700000002786828	18-149-021-00252-002	5000	CEBADA-SIN VARIEDAD	S	426	13,40	3,93	3,93	3,93		3,93			3,93	3,93
1700000002786829	18-149-021-00300-003	8000	AVENA-SIN VARIEDAD	S	426	4,10	2,17	2,17	2,17		2,17			2,17	2,17
1700000002786834	18-167-016-00315-001	5000	CEBADA-SIN VARIEDAD	S	426	8,60	2,03	2,03	2,03		2,03			2,03	2,03
1700000002786840	18-149-021-00280-001	8000	AVENA-SIN VARIEDAD	S	426	4,30	3,43	3,43	3,43		3,43			3,43	3,43
1700000002786846	18-149-021-00263-007	5000	CEBADA-SIN VARIEDAD	S	426	8,10	6,25	6,25	6,25		6,25			6,25	6,25
1700000002786851	18-167-016-00363-001	5000	CEBADA-SIN VARIEDAD	S	426	8,70	0,69	0,69	0,69		0,69			0,69	0,69
1700000002786852	18-167-016-00357-001	5000	CEBADA-SIN VARIEDAD	S	426	7,30	4,03	4,03	4,03		4,03			4,03	4,03
1700000002786854	18-167-016-00343-003	5000	CEBADA-SIN VARIEDAD	S	426	1,70	0,39	0,39	0,39		0,39			0,39	0,39
1700000002786861	18-149-021-00277-002	8000	AVENA-SIN VARIEDAD	S	426	4,00	1,81	1,81	1,81		1,81			1,81	1,81
1700000002786872	18-149-020-00149-013	8000	AVENA-SIN VARIEDAD	S	426	15,50	6,14	6,14	6,14		6,14			6,14	6,14
1700000002786876	18-149-021-00318-003	8000	AVENA-SIN VARIEDAD	S	426	8,70	0,52	0,52	0,52		0,52			0,52	0,52
-1560134	18-149-021-00247-004	104020	ALMENDROS-GUARA	S	432	10,80	0,49	0,49	0,49		0,49			0,49	0,49
-744822	18-149-021-00313-022	104020	ALMENDROS-GUARA	S	432	7,20	1,28	1,28	1,28		1,28			1,28	1,28
-539655	18-149-021-00265-002	104020	ALMENDROS-GUARA	S	432	14,70	3,82	3,82	3,82		3,82			3,82	3,82
-151613	18-149-021-00266-001	104020	ALMENDROS-GUARA	S	432	11,50	0,62	0,62	0,62		0,62			0,62	0,62
1700000002786862	18-149-021-00282-001	104057	ALMENDROS-AVUOR	S	432	3,60	3,74	3,74	3,74		3,74			3,74	3,74
1700000002786867	18-149-021-00247-004	104020	ALMENDROS-GUARA	S	432	10,80	1,55	1,55	1,55		1,55			1,55	1,55
-539960	18-149-021-00313-003	20000	BARBECHO TRADICIONAL-SIN VARIEDAD	S	434	6,30	6,74	6,67	6,67		6,67			6,67	6,67
-539632	18-149-020-00149-003	20000	BARBECHO TRADICIONAL-SIN VARIEDAD	S	434	9,60	6,46	6,46	6,46		6,46			6,46	6,46
-539548	18-149-021-00315-006	20000	BARBECHO TRADICIONAL-SIN VARIEDAD	S	434	7,50	31,93	31,93	31,93		31,93			31,93	31,93
1700000002786808	18-149-021-00292-002	20000	BARBECHO TRADICIONAL-SIN VARIEDAD	S	434	3,70	0,03	0,03	0,03		0,03			0,03	0,03
1700000002786815	18-149-021-00293-003	20000	BARBECHO TRADICIONAL-SIN VARIEDAD	S	434	2,10	0,02	0,02	0,02		0,02			0,02	0,02
1700000002786825	18-149-021-00313-009	20000	BARBECHO TRADICIONAL-SIN VARIEDAD	S	434	5,30	0,71	0,71	0,71		0,71			0,71	0,71
1700000002786837	18-149-021-00284-001	20000	BARBECHO TRADICIONAL-SIN VARIEDAD	S	434	7,90	4,43	4,43	4,43		4,43			4,43	4,43
1700000002786838	18-149-021-00285-001	20000	BARBECHO TRADICIONAL-SIN VARIEDAD	S	434	7,00	1,92	1,92	1,92		1,92			1,92	1,92
1700000002786839	18-149-021-00278-001	20000	BARBECHO TRADICIONAL-SIN VARIEDAD	S	434	4,30	4,08	4,08	4,08		4,08			4,08	4,08
1700000002786842	18-149-021-00314-001	20000	BARBECHO TRADICIONAL-SIN VARIEDAD	S	434	4,80	1,57	1,57	1,57		1,57			1,57	1,57
1700000002786843	18-149-021-00293-002	20000	BARBECHO TRADICIONAL-SIN VARIEDAD	S	434	5,10	3,71	3,69	3,69		3,69			3,69	3,69
1700000002786844	18-149-021-00292-001	20000	BARBECHO TRADICIONAL-SIN VARIEDAD	S	434	4,20	2,63	2,63	2,63		2,63			2,63	2,63
1700000002786845	18-149-021-00286-002	20000	BARBECHO TRADICIONAL-SIN VARIEDAD	S	434	3,70	2,20	2,20	2,20		2,20			2,20	2,20
1700000002786847	18-149-021-00250-002	20000	BARBECHO TRADICIONAL-SIN VARIEDAD	S	434	9,00	14,45	14,45	14,45		14,45			14,45	14,45
1700000002786848	18-149-021-00251-001	20000	BARBECHO TRADICIONAL-SIN VARIEDAD	S	434	10,50	3,11	3,11	3,11		3,11			3,11	3,11
1700000002786855	18-167-016-00343-001	20000	BARBECHO TRADICIONAL-SIN VARIEDAD	S	434	1,40	10,30	10,30	10,30		10,30			10,30	10,30
1700000002786856	18-167-016-00332-001	20000	BARBECHO TRADICIONAL-SIN VARIEDAD	S	434	0,80	7,34	7,34	7,34		7,34			7,34	7,34
1700000002786857	18-149-021-00288-002	20000	BARBECHO TRADICIONAL-SIN VARIEDAD	S	434	4,40	2,14	2,14	2,14		2,14			2,14	2,14
1700000002786868	18-149-021-00254-001	20000	BARBECHO TRADICIONAL-SIN VARIEDAD	S	434	12,60	4,12	4,12	4,12		4,12			4,12	4,12
1700000002786873	18-149-021-00325-002	20000	BARBECHO TRADICIONAL-SIN VARIEDAD	S	434	3,30	1,21	1,21	1,21		1,21			1,21	1,21

(1) Superficie declarada admisible ajustada con la superficie comprometida.
 (2) Factor de penalización valorando el alcance para el tipo de compromiso.

Puede verificar la integridad de una copia de este documento mediante la lectura del código QR adjunto o mediante el acceso a la dirección https://ws050.juntadeandalucia.es/verificarFirma indicando el código de VERIFICACIÓN					
FIRMADO POR	JUAN JOSE SOLER GARCIA ROCIO GUIJARRO MILLAN		FECHA		03/07/2024
VERIFICACIÓN	Pk2jm6MP8Q4FQJJZRRTHBNBMA26B8		PÁGINA		2805/3256



<u>APELLIDOS Y NOMBRE / RAZÓN SOCIAL</u>	<u>NIF</u>	<u>EXPEDIENTE</u>	<u>ANUALIDAD DE PAGO</u>
Sánchez Carrión Pedro José	****5996*	1247037	

RESUMEN DE PAGOS

	<u>IMPORTE (Euros)</u>			
	<u>PROPUESTO</u>	<u>FEADER (Eje 2)</u>	<u>MAPA</u>	<u>CAPADR</u>
PROPUESTO	0,00	0,00	0,00	0,00

INCIDENCIAS

INCIDENCIA DESCRIPCIÓN

7162	Se advierte que en el impreso DATOS DE RECINTOS no está consignada la operación solicitada en el impreso SOLICITA LINEAS DE AYUDA DE DESARROLLO RURAL.
101008	Expediente sin compromisos vigentes. Operación:6503.2

(1) Superficie declarada admisible ajustada con la superficie comprometida.
(2) Factor de penalización valorando el alcance para el tipo de compromiso.

Puede verificar la integridad de una copia de este documento mediante la lectura del código QR adjunto o mediante el acceso a la dirección https://ws050.juntadeandalucia.es/verificarFirma indicando el código de VERIFICACIÓN				
FIRMADO POR	JUAN JOSE SOLER GARCIA	FECHA	03/07/2024	
	ROCIO GUIJARRO MILLAN			
VERIFICACIÓN	Pk2jm6MP8Q4FQJJZRRTHBNMQA26B8	PÁGINA	2806/3256	



APELLIDOS Y NOMBRE / RAZÓN SOCIAL

SANCHEZ CASANOVA PEDRO

NIF
****5946*

EXPEDIENTE
1205363

ANUALIDAD DE PAGO

1ª

IMPORTE POR ANUALIDAD

	2023	2024	2025	2026	2027
IMPORTE MÁXIMO SUBVENCIONABLE	1.571,50 €	1.571,50 €	1.571,50 €	1.571,50 €	1.571,50 €
IMPORTE MEDIO DE TRANSFERENCIA (€/ha)	185,98 €	185,98 €	185,98 €	185,98 €	185,98 €

RESUMEN DE UNIDADES

Cód	GRUPO DE PAGO	Sup. Dec. Admisible (ha)	Sup. Comprometida (ha)	Sup. ajustada compromiso (I) (ha)	% sobredec.	Sup. Propuesta (ha)	Importe Declarado	Importe Topado	Importe Propuesto	Importe tras sobredec.
426	HERBÁCEOS	3,93		3,93	0,00	3,93	594,10	594,10	594,10	594,10
432	FRUTALES SECANO	4,52		4,52	0,00	4,52	977,40	977,40	977,40	977,40
TOTAL		8,45	8,45	8,45		8,45	1.571,50	1.571,50	1.571,50	1.571,50

APLICACIÓN DE REDUCCIONES Y PENALIZACIONES

GRUPO DE PAGO	Importe Calculado	Importe prereduc.	Criterios de subvencionabilidad y compromisos	Presentación tardía	Omisión declaración	Condicionalidad	IMPORTE
							(Euros)
FRUTALES SECANO	977,40	977,40	0,00	0,00	0,00	0,00	977,40
HERBÁCEOS	594,10	594,10	0,00	0,00	0,00	0,00	594,10
TOTAL	1.571,50	1.571,50					1.571,50

RESUMEN DE PAGOS

PROPUESTO	IMPORTE (Euros)			
	PROPUESTO	FEADER (Eje 2)	MAPA	CAPADR
PROPUESTO	1.571,50	1.335,78	154,16	81,56

RECINTOS PROPUESTOS

REF.	REFERENCIA SIGPAC	CULTIVO DESCRIPCIÓN CULTIVO	S/R G.PAGO	PEND. MEDIA (%)	SUP. DEC. ADMISIBLE (ha)	SUP. COMPROM. (ha)	SUP. AJUSTADA COMPR.(I) (ha)	SUP. CONV. SIGPAC (ha)	SUP. CERTIF. (ha)	SUP. CAMPO (ha)	SUP. CAMPO DECLARADO (ha)	SUP. DEC. REDUCIDA (ha)	SUP. PROPUESTA (ha)
170000004900459	18-149-002-00315-001	8000 AVENA-SIN VARIEDAD	S 426	1,20	1,21	1,21	1,21	1,21	1,21			1,21	1,21
170000004900461	18-149-002-00316-001	8000 AVENA-SIN VARIEDAD	S 426	2,70	0,67	0,67	0,67	0,67	0,67			0,67	0,67
170000004900463	18-149-002-00268-003	8000 AVENA-SIN VARIEDAD	S 426	1,60	0,34	0,34	0,34	0,34	0,34			0,34	0,34
170000004900464	18-149-002-00165-002	8000 AVENA-SIN VARIEDAD	S 426	5,10	1,52	1,52	1,52	1,52	1,52			1,52	1,52
170000004900466	18-149-002-00166-001	8000 AVENA-SIN VARIEDAD	S 426	9,20	0,19	0,19	0,19	0,19	0,19			0,19	0,19
5068539	18-149-005-00042-001	104057 ALMENDROS-AVIJOR	S 432	9,20	3,73	3,73	3,73	3,73	3,73			3,73	3,73
5068540	18-149-005-00042-007	104057 ALMENDROS-AVIJOR	S 432	15,70	0,04	0,04	0,04	0,04	0,04			0,04	0,04
170000004900458	18-149-007-00038-002	104057 ALMENDROS-AVIJOR	S 432	13,10	0,37	0,37	0,37	0,37	0,37			0,37	0,37
170000004900462	18-149-007-00039-001	104057 ALMENDROS-AVIJOR	S 432	10,60	0,28	0,28	0,28	0,28	0,28			0,28	0,28
170000004900468	18-149-005-00042-004	104057 ALMENDROS-AVIJOR	S 432	10,80	0,10	0,10	0,10	0,10	0,10			0,10	0,10

INCIDENCIAS

INCIDENCIA DESCRIPCIÓN

101007 Expediente afectado por condicionalidad (art. 32 de Orden 28 marzo 2023)
Porcentaje Reducción:0

(1) Superficie declarada admisible ajustada con la superficie comprometida.
(2) Factor de penalización valorando el alcance para el tipo de compromiso.

Puede verificar la integridad de una copia de este documento mediante la lectura del código QR adjunto o mediante el acceso a la dirección <https://ws050.juntadeandalucia.es/verificarFirma> indicando el código de VERIFICACIÓN

FIRMADO POR	JUAN JOSE SOLER GARCIA	FECHA	03/07/2024	
	ROCIO GUIJARRO MILLAN			
VERIFICACIÓN	Pk2jm6MP8Q4FQJJZRRTHBNMQA26B8	PÁGINA	2807/3256	



APELLIDOS Y NOMBRE / RAZÓN SOCIAL **NIF** **EXPEDIENTE** **ANUALIDAD DE PAGO**
 SANCHEZ CASAS DOLORES ****9604* 1282627 1ª

IMPORTE POR ANUALIDAD

	2023	2024	2025	2026	2027
IMPORTE MÁXIMO SUBVENCIONABLE	651,98 €	651,98 €	651,98 €	651,98 €	651,98 €
IMPORTE MEDIO DE TRANSFERENCIA (€/ha)	247,90 €	247,90 €	247,90 €	247,90 €	247,90 €

RESUMEN DE UNIDADES

Cód	GRUPO DE PAGO	Sup. Dec. Admisible (ha)	Sup. Comprometida (ha)	Sup. ajustada compromiso (1) (ha)	% sobredec.	Sup. Propuesta (ha)	Importe Declarado	Importe Topado	Importe Propuesto	Importe tras sobredec.
429	OLIVAR	2,63		2,63	0,00	2,63	651,98	651,98	651,98	651,98
TOTAL		2,63	2,63	2,63		2,63	651,98	651,98	651,98	651,98

APLICACIÓN DE REDUCCIONES Y PENALIZACIONES

GRUPO DE PAGO	Importe Calculado	Importe prereduc.	Criterios de subvencionabilidad y compromisos	Presentación tardía	Omisión declaración	Condicionality	IMPORTE (Euros) PROPUESTO
OLIVAR	651,98	651,98	0,00	0,00	0,00	0,00	651,98
TOTAL	651,98	651,98					651,98

RESUMEN DE PAGOS

	IMPORTE (Euros)		
	PROPUESTO	FEADER (Eje 2)	MAPA
PROPUESTO	651,98	554,18	63,96
			CAPADR 33,84

RECINTOS PROPUESTOS

REF.	REFERENCIA SIGPAC	CULTIVO	DESCRIPCIÓN CULTIVO	S/R	G.PAGO	PEND. MEDIA (%)	SUP. DEC. ADMISIBLE (ha)	SUP. COMPROM. (ha)	SUP. AJUSTADA COMPR.(1) (ha)	SUP. CONV. SIGPAC (ha)	SUP. CERTIE. (ha)	SUP. CAMPO (ha)	SUP. CAMPO DETER. CULT. DECLARADO (ha)	SUP. DEC. REDUCIDA (ha)	SUP. PROPUESTA (ha)
170000005153494	18-024-026-00008-002	101010	OLIVAR-PICUAL	S	429	9,90	2,63	2,63	2,63		2,63			2,63	2,63

(1) Superficie declarada admisible ajustada con la superficie comprometida.
 (2) Factor de penalización valorando el alcance para el tipo de compromiso.

Puede verificar la integridad de una copia de este documento mediante la lectura del código QR adjunto o mediante el acceso a la dirección <https://ws050.juntadeandalucia.es/verificarFirma> indicando el código de VERIFICACIÓN

FIRMADO POR	JUAN JOSE SOLER GARCIA	FECHA	03/07/2024	
	ROCIO GUIJARRO MILLAN			
VERIFICACIÓN	Pk2jm6MP8Q4FQJJZRRTHBNMQA26B8	PÁGINA	2808/3256	



APELLIDOS Y NOMBRE / RAZÓN SOCIAL

SANCHEZ CONTRERAS MARIA

NIF

****2643*

EXPEDIENTE

1117977

ANUALIDAD DE PAGO

1ª

IMPORTE POR ANUALIDAD

	2023	2024	2025	2026	2027
IMPORTE MÁXIMO SUBVENCIONABLE	2.753,13 €	2.753,13 €	2.753,13 €	2.753,13 €	2.753,13 €
IMPORTE MEDIO DE TRANSFERENCIA (€/ha)	259,00 €	259,00 €	259,00 €	259,00 €	259,00 €

RESUMEN DE UNIDADES

Cód	GRUPO DE PAGO	Sup. Dec. Admisible (ha)	Sup. Comprometida (ha)	Sup. ajustada compromiso (1) (ha)	% sobredec.	Sup. Propuesta (ha)	Importe Declarado	Importe Topado	Importe Propuesto	Importe tras sobredec.
429	OLIVAR	4,41		4,41	0,00	4,41	1.093,24	1.093,24	1.093,24	1.093,24
432	FRUTALES SECANO	3,86		3,86	0,00	3,86	834,69	834,69	834,69	834,69
433	FRUTALES REGADÍO	2,36		2,36	0,00	2,36	825,20	825,20	825,20	825,20
TOTAL		10,63	10,63	10,63		10,63	2.753,13	2.753,13	2.753,13	2.753,13

APLICACIÓN DE REDUCCIONES Y PENALIZACIONES

GRUPO DE PAGO	Importe Calculado	Importe prereduc.	Criterios de subvencionabilidad y compromisos	Presentación tardía	Omisión declaración	Condicionalidad	IMPORTE (Euros)
							PROPUESTO
FRUTALES REGADÍO	825,20	825,20	0,00	0,00	0,00	0,00	825,20
FRUTALES SECANO	834,69	834,69	0,00	0,00	0,00	0,00	834,69
OLIVAR	1.093,24	1.093,24	0,00	0,00	0,00	0,00	1.093,24
TOTAL	2.753,13	2.753,13					2.753,13

RESUMEN DE PAGOS

PROPUESTO	IMPORTE (Euros)			
	PROPUESTO	FEADER (Eje 2)	MAPA	CAPADR
	2.753,13	2.340,16	270,08	142,89

RECINTOS PROPUESTOS

REF.	REFERENCIA SIGPAC	CULTIVO	DESCRIPCIÓN CULTIVO	S/R	G.PAGO	PEND. MEDIA (%)	SUP. DEC. ADMISIBLE (ha)	SUP. COMPROM. (ha)	SUP. AJUSTADA COMPROM. (1) (ha)	SUP. CONV. SIGPAC (ha)	SUP. CERTIF. (ha)	SUP. CAMPO (ha)	SUP. CAMPO DETER. CULT. DECLARADO (ha)	SUP. DEC. REDUCIDA (ha)	SUP. PROPUESTA (ha)
4587590	18-110-002-00092-001	101010	OLIVAR-PICUAL	R	429	1,80	0,56	0,56	0,56		0,56			0,56	0,56
1700000006093301	18-110-002-00091-001	101010	OLIVAR-PICUAL	R	429	1,80	0,30	0,30	0,30		0,30			0,30	0,30
1700000006093302	18-110-002-00095-002	101010	OLIVAR-PICUAL	R	429	2,40	0,83	0,83	0,83		0,83			0,83	0,83
1700000006093303	18-110-002-00094-001	101010	OLIVAR-PICUAL	R	429	2,10	1,62	1,62	1,62		1,62			1,62	1,62
1700000006093304	18-110-002-00097-001	101010	OLIVAR-PICUAL	R	429	2,20	0,51	0,51	0,51		0,51			0,51	0,51
1700000006093307	18-047-010-00409-004	101010	OLIVAR-PICUAL	S	429	2,70	0,59	0,59	0,59		0,59			0,59	0,59
1700000006093308	18-047-006-00263-001	104020	ALMENDROS-GUARA	S	432	7,00	1,36	1,36	1,36		1,36			1,36	1,36
1700000006093317	18-047-006-00299-001	104020	ALMENDROS-GUARA	S	432	12,00	1,47	1,47	1,47		1,47			1,47	1,47
1700000006093319	18-047-010-00526-001	104020	ALMENDROS-GUARA	S	432	2,80	0,58	0,58	0,58		0,58			0,58	0,58
1700000006093321	18-110-007-00439-001	104020	ALMENDROS-GUARA	S	432	9,80	0,20	0,20	0,20		0,20			0,20	0,20
1700000006093322	18-110-007-00442-001	104020	ALMENDROS-GUARA	S	432	10,60	0,25	0,25	0,25		0,25			0,25	0,25
4585582	18-110-003-00222-001	104020	ALMENDROS-GUARA	R	433	2,30	0,10	0,10	0,10		0,10			0,10	0,10
1700000006093309	18-110-003-00220-001	104020	ALMENDROS-GUARA	R	433	3,10	0,03	0,03	0,03		0,03			0,03	0,03
1700000006093310	18-110-003-00220-002	104020	ALMENDROS-GUARA	R	433	2,30	0,08	0,08	0,08		0,08			0,08	0,08
1700000006093311	18-110-003-00221-001	104020	ALMENDROS-GUARA	R	433	1,80	0,06	0,06	0,06		0,06			0,06	0,06
1700000006093312	18-110-003-00269-001	104020	ALMENDROS-GUARA	R	433	3,20	0,39	0,39	0,39		0,39			0,39	0,39
1700000006093313	18-110-003-00270-001	104020	ALMENDROS-GUARA	R	433	6,80	0,03	0,03	0,03		0,03			0,03	0,03
1700000006093314	18-110-003-00270-003	104020	ALMENDROS-GUARA	R	433	3,50	0,15	0,15	0,15		0,15			0,15	0,15
1700000006093315	18-110-003-00270-004	104020	ALMENDROS-GUARA	R	433	2,00	0,95	0,95	0,95		0,95			0,95	0,95
1700000006093318	18-110-003-00216-001	104020	ALMENDROS-GUARA	R	433	2,60	0,29	0,29	0,29		0,29			0,29	0,29
1700000006093320	18-110-008-00722-001	104020	ALMENDROS-GUARA	R	433	7,20	0,28	0,28	0,28		0,28			0,28	0,28

(1) Superficie declarada admisible ajustada con la superficie comprometida.
 (2) Factor de penalización valorando el alcance para el tipo de compromiso.

Puede verificar la integridad de una copia de este documento mediante la lectura del código QR adjunto o mediante el acceso a la dirección <https://ws050.juntadeandalucia.es/verificarFirma> indicando el código de VERIFICACIÓN

FIRMADO POR	JUAN JOSE SOLER GARCIA	FECHA	03/07/2024
	ROCIO GUIJARRO MILLAN		
VERIFICACIÓN	Pk2jm6MP8Q4FQJJZRRTHBNMQA26B8	PÁGINA	2809/3256





INCIDENCIAS

INCIDENCIA DESCRIPCIÓN

- 100421 Recinto declarado por error para una operación de la 6503, que se ha corregido de oficio marcando la operación correcta, de acuerdo con la fecha de inscripción del recinto en la producción ecológica.
- Ref:1700000006093308 Recinto:18-047-006-00263-00001 Cultivo:104020 ALMENDROS-GUARA Secano
- Ref:1700000006093317 Recinto:18-047-006-00299-00001 Cultivo:104020 ALMENDROS-GUARA Secano
- Ref:1700000006093307 Recinto:18-047-010-00409-00004 Cultivo:101010 OLIVAR-PICUAL Secano
- Ref:1700000006093319 Recinto:18-047-010-00526-00001 Cultivo:104020 ALMENDROS-GUARA Secano
- Ref:1700000006093301 Recinto:18-110-002-00091-00001 Cultivo:101010 OLIVAR-PICUAL Regadío
- Ref:4587590 Recinto:18-110-002-00092-00001 Cultivo:101010 OLIVAR-PICUAL Regadío
- Ref:1700000006093303 Recinto:18-110-002-00094-00001 Cultivo:101010 OLIVAR-PICUAL Regadío
- Ref:1700000006093302 Recinto:18-110-002-00095-00002 Cultivo:101010 OLIVAR-PICUAL Regadío
- Ref:1700000006093304 Recinto:18-110-002-00097-00001 Cultivo:101010 OLIVAR-PICUAL Regadío
- Ref:1700000006093318 Recinto:18-110-003-00216-00001 Cultivo:104020 ALMENDROS-GUARA Regadío
- Ref:1700000006093309 Recinto:18-110-003-00220-00001 Cultivo:104020 ALMENDROS-GUARA Regadío
- Ref:1700000006093310 Recinto:18-110-003-00220-00002 Cultivo:104020 ALMENDROS-GUARA Regadío
- Ref:1700000006093311 Recinto:18-110-003-00221-00001 Cultivo:104020 ALMENDROS-GUARA Regadío
- Ref:4585582 Recinto:18-110-003-00222-00001 Cultivo:104020 ALMENDROS-GUARA Regadío
- Ref:1700000006093312 Recinto:18-110-003-00269-00001 Cultivo:104020 ALMENDROS-GUARA Regadío
- Ref:1700000006093313 Recinto:18-110-003-00270-00001 Cultivo:104020 ALMENDROS-GUARA Regadío
- Ref:1700000006093314 Recinto:18-110-003-00270-00003 Cultivo:104020 ALMENDROS-GUARA Regadío
- Ref:1700000006093315 Recinto:18-110-003-00270-00004 Cultivo:104020 ALMENDROS-GUARA Regadío
- Ref:1700000006093321 Recinto:18-110-007-00439-00001 Cultivo:104020 ALMENDROS-GUARA Secano
- Ref:1700000006093322 Recinto:18-110-007-00442-00001 Cultivo:104020 ALMENDROS-GUARA Secano
- Ref:1700000006093320 Recinto:18-110-008-00722-00001 Cultivo:104020 ALMENDROS-GUARA Regadío

(1) Superficie declarada admisible ajustada con la superficie comprometida.
 (2) Factor de penalización valorando el alcance para el tipo de compromiso.

Puede verificar la integridad de una copia de este documento mediante la lectura del código QR adjunto o mediante el acceso a la dirección <https://ws050.juntadeandalucia.es/verificarFirma> indicando el código de VERIFICACIÓN

FIRMADO POR	JUAN JOSE SOLER GARCIA	FECHA	03/07/2024	
	ROCIO GUIJARRO MILLAN			
VERIFICACIÓN	Pk2jm6MP8Q4FQJJZRRTHBNMQA26B8	PÁGINA	2810/3256	



APELLIDOS Y NOMBRE / RAZÓN SOCIAL

SANCHEZ FERNANDEZ ABRAHAM

NIF
****4375*

EXPEDIENTE
1142118

ANUALIDAD DE PAGO

1ª

IMPORTE POR ANUALIDAD

	2023	2024	2025	2026	2027
IMPORTE MÁXIMO SUBVENCIONABLE	7.546,56 €	7.546,56 €	7.546,56 €	7.546,56 €	7.546,56 €
IMPORTE MEDIO DE TRANSFERENCIA (€/ha)	246,78 €	246,78 €	246,78 €	246,78 €	246,78 €

RESUMEN DE UNIDADES

Cód	GRUPO DE PAGO	Sup. Dec. Admisible (ha)	Sup. Comprometida (ha)	Sup. ajustada compromiso (1) (ha)	% sobredec.	Sup. Propuesta (ha)	Importe Declarado	Importe Topado	Importe Propuesto	Importe tras sobredec.
432	FRUTALES SECANO	23,58		23,58	0,00	23,58	5.098,94	5.098,94	5.098,94	5.098,94
433	FRUTALES REGADÍO	7,00		7,00	0,00	7,00	2.447,62	2.447,62	2.447,62	2.447,62
TOTAL		30,58	30,58	30,58		30,58	7.546,56	7.546,56	7.546,56	7.546,56

APLICACIÓN DE REDUCCIONES Y PENALIZACIONES

GRUPO DE PAGO	Importe Calculado	Importe prereduc.	Criterios de subvencionabilidad y compromisos			Omisión declaración	Condicionalidad	IMPORTE (Euros)	
			Presentación tardía					PROPUESTO	
FRUTALES REGADÍO	2.447,62	2.447,62	0,00	0,00	0,00	0,00		2.447,62	
FRUTALES SECANO	5.098,94	5.098,94	0,00	0,00	0,00	0,00		5.098,94	
TOTAL	7.546,56	7.546,56						7.546,56	

RESUMEN DE PAGOS

PROPUESTO	IMPORTE (Euros)			
	PROPUESTO	FEADER (Eje 2)	MAPA	CAPADR
PROPUESTO	7.546,56	6.414,58	740,32	391,66

RECINTOS PROPUESTOS

REF.	REFERENCIA SIGPAC	CULTIVO	DESCRIPCIÓN CULTIVO	S/R G.PAGO	PEND. MEDIA (%)	SUP. DEC. ADMISIBLE (ha)	SUP. COMPROM. (ha)	SUP. AJUSTADA COMPR.(1) (ha)	SUP. CONV. SIGPAC (ha)	SUP. CERTIF. (ha)	SUP. CAMPO (ha)	SUP. CAMPO DETER. CULT. DECLARADO (ha)	SUP. DEC. REDUCIDA (ha)	SUP. PROPUESTA (ha)
-1621490	18-167-010-00061-012	104020	ALMENDROS-GUARA	S	432	5,00	0,78	0,78	0,78	0,78			0,78	0,78
-1620777	18-167-010-00061-012	104020	ALMENDROS-GUARA	S	432	5,00	7,54	7,54	7,54	7,54			7,54	7,54
1700000006815272	18-167-010-00062-001	104020	ALMENDROS-GUARA	S	432	7,10	1,46	1,46	1,46	1,46			1,46	1,46
1700000006815273	18-167-010-00061-012	104020	ALMENDROS-GUARA	S	432	5,00	13,80	13,80	13,80	13,81			13,80	13,80
1700000006815274	18-167-009-00041-002	104020	ALMENDROS-GUARA	R	433	5,70	7,00	7,00	7,00	7,00			7,00	7,00

(1) Superficie declarada admisible ajustada con la superficie comprometida.
(2) Factor de penalización valorando el alcance para el tipo de compromiso.

Puede verificar la integridad de una copia de este documento mediante la lectura del código QR adjunto o mediante el acceso a la dirección <https://ws050.juntadeandalucia.es/verificarFirma> indicando el código de VERIFICACIÓN

FIRMADO POR	JUAN JOSE SOLER GARCIA	FECHA	03/07/2024	
	ROCIO GUIJARRO MILLAN			
VERIFICACIÓN	Pk2jm6MP8Q4FQJJZRRTHBNMQA26B8	PÁGINA	2811/3256	



APELLIDOS Y NOMBRE / RAZÓN SOCIAL **NIF** **EXPEDIENTE** **ANUALIDAD DE PAGO**
 SANCHEZ FERNANDEZ JOSE ****2590* 1245869 1ª

IMPORTE POR ANUALIDAD

	2023	2024	2025	2026	2027
IMPORTE MÁXIMO SUBVENCIONABLE	8.649,60 €	8.649,60 €	8.649,60 €	8.649,60 €	8.649,60 €
IMPORTE MEDIO DE TRANSFERENCIA (€/ha)	216,24 €	216,24 €	216,24 €	216,24 €	216,24 €

RESUMEN DE UNIDADES

Cód	GRUPO DE PAGO	Sup. Dec. Admisible (ha)	Sup. Comprometida (ha)	Sup. ajustada compromiso (1) (ha)	% sobredec.	Sup. Propuesta (ha)	Importe Declarado	Importe Topado	Importe Propuesto	Importe tras sobredec.
432	FRUTALES SECANO	40,08		40,00	0,00	40,00	8.649,60	8.649,60	8.649,60	8.649,60
TOTAL		40,08	40,00	40,00		40,00	8.649,60	8.649,60	8.649,60	8.649,60

APLICACIÓN DE REDUCCIONES Y PENALIZACIONES

GRUPO DE PAGO	Importe Calculado	Importe prereduc.	Criterios de subvencionabilidad y compromisos	Presentación tardía	Omisión declaración	Condicionalidad	IMPORTE (Euros) PROPUESTO
FRUTALES SECANO	8.649,60	8.649,60	0,00	0,00	0,00	0,00	8.649,60
TOTAL	8.649,60	8.649,60					8.649,60

RESUMEN DE PAGOS

	IMPORTE (Euros)			
	PROPUESTO	FEADER (Eje 2)	MAPA	CAPADR
PROPUESTO	8.649,60	7.352,16	848,53	448,91

RECINTOS PROPUESTOS

REF.	REFERENCIA SIGPAC	CULTIVO	DESCRIPCIÓN CULTIVO	S/R	G.PAGO	PEND. MEDIA (%)	SUP. DEC. ADMISIBLE (ha)	SUP. COMPROM. (ha)	SUP. AJUSTADA COMPR.(1) (ha)	SUP. CONV. SIGPAC (ha)	SUP. CERTIE. (ha)	SUP. CAMPO (ha)	SUP. CAMPO DETER. CULT. DECLARADO (ha)	SUP. DEC. REDUCIDA (ha)	SUP. PROPUESTA (ha)
-1621542	18-167-010-00012-001	104043	ALMENDROS-VAIRO	S	432	4,70	8,08	8,08	8,08		8,08			8,08	8,08
4661970	18-167-010-00012-001	104043	ALMENDROS-VAIRO	S	432	4,70	32,00	32,00	32,00		32,00			32,00	32,00

(1) Superficie declarada admisible ajustada con la superficie comprometida.
 (2) Factor de penalización valorando el alcance para el tipo de compromiso.

Puede verificar la integridad de una copia de este documento mediante la lectura del código QR adjunto o mediante el acceso a la dirección <https://ws050.juntadeandalucia.es/verificarFirma> indicando el código de VERIFICACIÓN

FIRMADO POR	JUAN JOSE SOLER GARCIA	FECHA	03/07/2024	
	ROCIO GUIJARRO MILLAN			
VERIFICACIÓN	Pk2jm6MP8Q4FQJJZRRTHBNMQA26B8	PÁGINA	2812/3256	



APELLIDOS Y NOMBRE / RAZÓN SOCIAL
SANCHEZ GALERA ARCADIO

NIF
****7552*

EXPEDIENTE
1200553

ANUALIDAD DE PAGO
1ª

IMPORTE POR ANUALIDAD

	2023	2024	2025	2026	2027
IMPORTE MÁXIMO SUBVENCIONABLE	6.161,25 €	6.161,25 €	6.161,25 €	6.161,25 €	6.161,25 €
IMPORTE MEDIO DE TRANSFERENCIA (€/ha)	82,15 €	82,15 €	82,15 €	82,15 €	82,15 €

RESUMEN DE UNIDADES

Cód	GRUPO DE PAGO	Sup. Dec. Admisible (ha)	Sup. Comprometida (ha)	Sup. ajustada compromiso (1) (ha)	% sobredec.	Sup. Propuesta (ha)	Importe Declarado	Importe Topado	Importe Propuesto	Importe tras sobredec.
428	PASTOS ASOCIADOS A GANADERÍA ECOLÓGICA	80,20		75,00	0,00	75,00	6.161,25	6.161,25	6.161,25	6.161,25
TOTAL		80,20	75,00	75,00		75,00	6.161,25	6.161,25	6.161,25	6.161,25

APLICACIÓN DE REDUCCIONES Y PENALIZACIONES

GRUPO DE PAGO	Importe Calculado	Importe prereduc.	Criterios de subvencionabilidad y compromisos	Presentación tardía	Omisión declaración	Condicionabilidad	IMPORTE (Euros) PROPUESTO
PASTOS ASOCIADOS A GANADERÍA	6.161,25	6.161,25	0,00	0,00	0,00	0,00	6.161,25
TOTAL	6.161,25	6.161,25					6.161,25

RESUMEN DE PAGOS

	IMPORTE (Euros)			
	PROPUESTO	FEADER (Eje 2)	MAPA	CAPADR
PROPUESTO	6.161,25	5.237,06	604,42	319,77

RECINTOS PROPUESTOS

REF.	REFERENCIA SIGPAC	CULTIVO	DESCRIPCIÓN CULTIVO	S/R	G.PAGO	PEND. MEDIA (%)	SUP. DEC. ADMISIBLE (ha)	SUP. COMPROM. (ha)	SUP. AJUSTADA COMPR.(1) (ha)	SUP. CONV. SIGPAC (ha)	SUP. CERTIF. (ha)	SUP. CAMPO (ha)	SUP. CAMPO DECLARADO (ha)	SUP. DEC. REDUCIDA (ha)	SUP. PROPUESTA (ha)
6915103	18-047-900-99000-990	62000	PASTOS PERMANENTES DE 5 O MAS AÑOS-SIN VARIEDAD	S	428	52,05	80,20	80,20	80,20		80,20			80,20	80,20

INCIDENCIAS

INCIDENCIA DESCRIPCIÓN

100421 Recinto declarado por error para una operación de la 6503, que se ha corregido de oficio marcando la operación correcta, de acuerdo con la fecha de inscripción del recinto en la producción ecológica.
Ref:6915103 Recinto:18-047-900-99000-99001 Cultivo:62000 PASTOS PERMANENTES DE 5 O MAS AÑOS-SIN VARIEDAD Secano

(1) Superficie declarada admisible ajustada con la superficie comprometida.
(2) Factor de penalización valorando el alcance para el tipo de compromiso.

Puede verificar la integridad de una copia de este documento mediante la lectura del código QR adjunto o mediante el acceso a la dirección https://ws050.juntadeandalucia.es/verificarFirma indicando el código de VERIFICACIÓN					
FIRMADO POR	JUAN JOSE SOLER GARCIA		FECHA		03/07/2024
	ROCIO GUIJARRO MILLAN				
VERIFICACIÓN	Pk2jm6MP8Q4FQJJZRRTHBNMQA26B8		PÁGINA		2813/3256



Datos considerados para el Cálculo de la Carga Ganadera mínima y máxima del expediente

Explotación	Especie	Inscrito en Sipea y Admisible	Ugm Calculada para CG Mínima	Ugm Calculada para CG Máxima
ES18046000233	CAPRINA	SI	1,15	1,15
ES18046000233	OVINA	SI	21,04	21,04
ES180460023000	OVINA	SI	1,66	1,66
ES181640000324	CAPRINA	SI	0,04	0,04
ES181640000324	OVINA	SI	26,36	26,36
			50,25	50,25

Superficie determinada para Cálculo Carga Ganadera Mínima: 80,20 ha

Superficie determinada para Cálculo Carga Ganadera Máxima: 80,20 ha

Carga Ganadera Mínima Expediente: 0,63 ugm/ha

Carga Ganadera Máxima Expediente: 0,63 ugm/ha

Recintos Determinados para el Cálculo de Garga Ganadera Mínima

REF.	REFERENCIA SIGPAC	CULTIVO	DESCRIPCIÓN CULTIVO	S/R	SUP. PROPUESTA (ha)
6915103	18-047-900-99000-99001	62000	PASTOS PERMANENTES DE 5 O MAS AÑOS-SIN VARIEDAD	S	80,20

Recintos Determinados para el Cálculo de Garga Ganadera Máxima

REF.	REFERENCIA SIGPAC	CULTIVO	DESCRIPCIÓN CULTIVO	S/R	SUP. PROPUESTA (ha)
6915103	18-047-900-99000-99001	62000	PASTOS PERMANENTES DE 5 O MAS AÑOS-SIN VARIEDAD	S	80,20

(1) Superficie declarada admisible ajustada con la superficie comprometida.
(2) Factor de penalización valorando el alcance para el tipo de compromiso.

Puede verificar la integridad de una copia de este documento mediante la lectura del código QR adjunto o mediante el acceso a la dirección <https://ws050.juntadeandalucia.es/verificarFirma> indicando el código de VERIFICACIÓN

FIRMADO POR	JUAN JOSE SOLER GARCIA	FECHA	03/07/2024	
	ROCIO GUIJARRO MILLAN			
VERIFICACIÓN	Pk2jm6MP8Q4FQJJZRRTHBNMQA26B8	PÁGINA	2814/3256	



APELLIDOS Y NOMBRE / RAZÓN SOCIAL
SANCHEZ GALERA LUIS EMILIO

NIF
***9925*

EXPEDIENTE
1233920

ANUALIDAD DE PAGO
1ª

IMPORTE POR ANUALIDAD

	2023	2024	2025	2026	2027
IMPORTE MÁXIMO SUBVENCIONABLE	8.649,60 €	8.649,60 €	8.649,60 €	8.649,60 €	8.649,60 €
IMPORTE MEDIO DE TRANSFERENCIA (€/ha)	216,24 €	216,24 €	216,24 €	216,24 €	216,24 €

RESUMEN DE UNIDADES

Cód	GRUPO DE PAGO	Sup. Dec. Admisible (ha)	Sup. Comprometida (ha)	Sup. ajustada compromiso (1) (ha)	% sobredec.	Sup. Propuesta (ha)	Importe Declarado	Importe Topado	Importe Propuesto	Importe tras sobredec.
432	FRUTALES SECANO	56,86		40,00	0,00	40,00	8.649,60	8.649,60	8.649,60	8.649,60
TOTAL		56,86	40,00	40,00		40,00	8.649,60	8.649,60	8.649,60	8.649,60

APLICACIÓN DE REDUCCIONES Y PENALIZACIONES

GRUPO DE PAGO	Importe Calculado	Importe prerreduc.	Criterios de subvencionabilidad y compromisos	Presentación tardía	Omisión declaración	Condicionality	IMPORTE (Euros) PROPUESTO
FRUTALES SECANO	8.649,60	8.649,60	0,00	0,00	0,00	0,00	8.649,60
TOTAL	8.649,60	8.649,60					8.649,60

RESUMEN DE PAGOS

	IMPORTE (Euros)			
	PROPUESTO	FEADER (Eje 2)	MAPA	CAPADR
PROPUESTO	8.649,60	7.352,16	848,53	448,91

RECINTOS PROPUESTOS

REF.	REFERENCIA SIGPAC	CULTIVO DESCRIPCIÓN CULTIVO	S/R	G.PAGO	PEND. MEDIA (%)	SUP. DEC. ADMISIBLE (ha)	SUP. COMPROM. (ha)	SUP. AJUSTADA COMPROM. (1) (ha)	SUP. CONV. SIGPAC (ha)	SUP. CERTIE. (ha)	SUP. CAMPO (ha)	SUP. CAMPO DETER. CULT. DECLARADO (ha)	SUP. DEC. REDUCIDA (ha)	SUP. PROPUESTA (ha)
170000007045034	18-054-002-00515-001	104020 ALMENDROS-GUARA	S	432	18,30	0,96	0,96	0,96		0,96			0,96	0,96
1700000007045035	18-054-002-00515-003	104020 ALMENDROS-GUARA	S	432	27,50	5,38	5,38	5,38		5,38			5,38	5,38
1700000007045036	18-054-002-00515-022	104020 ALMENDROS-GUARA	S	432	19,60	2,45	2,45	2,45		2,45			2,45	2,45
1700000007045037	18-054-002-00515-023	104020 ALMENDROS-GUARA	S	432	25,20	6,49	6,49	6,49		6,49			6,49	6,49
1700000007045038	18-054-002-00516-001	104020 ALMENDROS-GUARA	S	432	24,20	21,65	21,65	21,65		21,65			21,65	21,65
1700000007045039	18-054-002-00515-005	104020 ALMENDROS-GUARA	S	432	22,10	4,50	4,50	4,50		4,50			4,50	4,50
1700000007045040	18-054-002-00515-004	104020 ALMENDROS-GUARA	S	432	22,20	2,41	2,41	2,41		2,41			2,41	2,41
1700000007045041	18-054-002-00515-024	104020 ALMENDROS-GUARA	S	432	22,80	2,15	2,15	2,15		2,15			2,15	2,15
1700000007045042	18-054-002-00515-015	104020 ALMENDROS-GUARA	S	432	25,30	0,17	0,17	0,17		0,17			0,17	0,17
1700000007045044	18-054-002-00515-019	104020 ALMENDROS-GUARA	S	432	27,40	1,90	1,90	1,90		1,90			1,90	1,90
1700000007045045	18-054-002-00515-021	104020 ALMENDROS-GUARA	S	432	17,60	1,66	1,66	1,66		1,66			1,66	1,66
1700000007045047	18-054-002-00515-017	104020 ALMENDROS-GUARA	S	432	20,00	1,57	1,57	1,57		1,57			1,57	1,57
1700000007045048	18-054-002-00515-018	104020 ALMENDROS-GUARA	S	432	25,50	0,92	0,92	0,92		0,92			0,92	0,92
1700000007045049	18-054-002-00515-012	104020 ALMENDROS-GUARA	S	432	17,40	0,03	0,03	0,03		0,03			0,03	0,03
1700000007045050	18-054-002-00043-001	104020 ALMENDROS-GUARA	S	432	25,90	0,13	0,13	0,13		0,13			0,13	0,13
1700000007045053	18-047-006-00212-001	104057 ALMENDROS-AVIJOR	S	432	6,90	4,49	4,49	4,49		4,49			4,49	4,49

(1) Superficie declarada admisible ajustada con la superficie comprometida.
(2) Factor de penalización valorando el alcance para el tipo de compromiso.

Puede verificar la integridad de una copia de este documento mediante la lectura del código QR adjunto o mediante el acceso a la dirección https://ws050.juntadeandalucia.es/verificarFirma indicando el código de VERIFICACIÓN					
FIRMADO POR	JUAN JOSE SOLER GARCIA		FECHA		03/07/2024
	ROCIO GUIJARRO MILLAN				
VERIFICACIÓN	Pk2jm6MP8Q4FQJJZRRTHBNMQA26B8		PÁGINA		2815/3256



APELLIDOS Y NOMBRE / RAZÓN SOCIAL

SÁNCHEZ GÁMEZ FRANCISCO

NIF
****5080*

EXPEDIENTE
1227741

ANUALIDAD DE PAGO

1ª

IMPORTE POR ANUALIDAD

	2023	2024	2025	2026	2027
IMPORTE MÁXIMO SUBVENCIONABLE	4.281,13 €	4.281,13 €	4.281,13 €	4.281,13 €	4.281,13 €
IMPORTE MEDIO DE TRANSFERENCIA (€/ha)	78,17 €	78,17 €	78,17 €	78,17 €	78,17 €

RESUMEN DE UNIDADES

Cód	GRUPO DE PAGO	Sup. Dec. Admisible (ha)	Sup. Comprometida (ha)	Sup. ajustada compromiso (I) (ha)	% sobredec.	Sup. Propuesta (ha)	Importe Declarado	Importe Topado	Importe Propuesto	Importe tras sobredec.
426	HERBÁCEOS	28,32		28,32	0,00	28,32	4.281,13	4.281,13	4.281,13	4.281,13
434	HERBÁCEOS NO ELEGIBLES	26,45		26,45	0,00	26,45	0,00	0,00	0,00	0,00
TOTAL		54,77	54,77	54,77		54,77	4.281,13	4.281,13	4.281,13	4.281,13

APLICACIÓN DE REDUCCIONES Y PENALIZACIONES

GRUPO DE PAGO	Importe Calculado	Importe prereduc.	Criterios de subvencionabilidad y compromisos	Presentación tardía	Omisión declaración	Condicionalidad	IMPORTES (Euros) PROPUESTO
HERBÁCEOS	4.281,13	4.281,13	0,00	0,00	0,00	0,00	4.281,13
HERBÁCEOS NO ELEGIBLES	0,00	0,00	0,00	0,00	0,00	0,00	0,00
TOTAL	4.281,13	4.281,13					4.281,13

RESUMEN DE PAGOS

	IMPORTES (Euros)			
	PROPUESTO	FEADER (Eje 2)	MAPA	CAPADR
PROPUESTO	4.281,13	3.638,96	419,98	222,19

RECINTOS PROPUESTOS

REF.	REFERENCIA SIGPAC	CULTIVO DESCRIPCIÓN CULTIVO	S/R G.PAGO	PEND. MEDIA (%)	SUP. DEC. ADMISIBLE (ha)	SUP. COMPROM. (ha)	SUP. AJUSTADA COMPR.(I) (ha)	SUP. CONV. SIGPAC (ha)	SUP. CERTIF. (ha)	SUP. CAMPO (ha)	SUP. CAMPO DETER. CULT. DECLARADO (ha)	SUP. DEC. REDUCIDA (ha)	SUP. PROPUESTA (ha)
4208988	18-071-504-00127-001	5155 CEBADA-YURIKO	R 426	1,30	1,50	1,50	1,50	1,50	1,50	1,50	1,50	1,50	1,50
4578829	18-076-003-00073-001	5155 CEBADA-YURIKO	R 426	1,40	1,64	1,64	1,64	1,64	1,64	1,64	1,64	1,64	1,64
4578882	18-076-003-00074-001	5155 CEBADA-YURIKO	R 426	1,30	1,45	1,45	1,45	1,45	1,45	1,45	1,45	1,45	1,45
1700000004755104	18-116-501-00017-001	5155 CEBADA-YURIKO	S 426	4,20	2,94	2,94	2,94	2,94	2,94	2,94	2,94	2,94	2,94
1700000004755107	18-116-501-00036-002	5155 CEBADA-YURIKO	S 426	8,90	12,35	12,35	12,35	12,35	12,35	12,35	12,35	12,35	12,35
1700000004755108	18-116-503-00044-001	5155 CEBADA-YURIKO	S 426	3,80	2,17	2,17	2,17	2,17	2,17	2,17	2,17	2,17	2,17
1700000004755111	18-116-503-00060-001	5155 CEBADA-YURIKO	S 426	6,40	1,79	1,79	1,79	1,79	1,79	1,79	1,79	1,79	1,79
1700000004755114	18-116-509-00008-001	8030 AVENA-PREVISION	R 426	2,20	2,64	2,64	2,64	2,64	2,64	2,64	2,64	2,64	2,64
1700000004755115	18-116-509-00005-001	8030 AVENA-PREVISION	R 426	2,70	1,23	1,23	1,23	1,23	1,23	1,23	1,23	1,23	1,23
1700000004755116	18-116-510-00142-001	8030 AVENA-PREVISION	R 426	2,90	0,34	0,34	0,34	0,34	0,34	0,34	0,34	0,34	0,34
1700000004755117	18-116-510-00143-002	8030 AVENA-PREVISION	R 426	3,40	0,27	0,27	0,27	0,27	0,27	0,27	0,27	0,27	0,27
4208989	18-071-504-00070-001	20000 BARBECHO TRADICIONAL-SIN VARIEDAD	R 434	0,60	4,54	4,54	4,54	4,54	4,54	4,54	4,54	4,54	4,54
1700000004755101	18-011-007-00309-002	20000 BARBECHO TRADICIONAL-SIN VARIEDAD	S 434	2,80	4,08	4,08	4,08	4,08	4,08	4,08	4,08	4,08	4,08
1700000004755102	18-099-003-00066-001	20000 BARBECHO TRADICIONAL-SIN VARIEDAD	R 434	0,70	2,71	2,71	2,71	2,71	2,71	2,71	2,71	2,71	2,71
1700000004755103	18-099-003-00173-002	20000 BARBECHO TRADICIONAL-SIN VARIEDAD	R 434	0,80	2,49	2,49	2,49	2,49	2,49	2,49	2,49	2,49	2,49
1700000004755105	18-116-001-00098-001	20000 BARBECHO TRADICIONAL-SIN VARIEDAD	S 434	7,80	0,32	0,32	0,32	0,32	0,32	0,32	0,32	0,32	0,32
1700000004755106	18-116-502-00012-001	20000 BARBECHO TRADICIONAL-SIN VARIEDAD	S 434	3,10	3,03	3,03	3,03	3,03	3,03	3,03	3,03	3,03	3,03
1700000004755109	18-116-502-00080-001	20000 BARBECHO TRADICIONAL-SIN VARIEDAD	S 434	2,90	3,48	3,48	3,48	3,48	3,48	3,48	3,48	3,48	3,48
1700000004755110	18-116-504-00022-001	20000 BARBECHO TRADICIONAL-SIN VARIEDAD	S 434	3,00	0,77	0,77	0,77	0,77	0,77	0,77	0,77	0,77	0,77
1700000004755112	18-116-505-00067-002	20000 BARBECHO TRADICIONAL-SIN VARIEDAD	S 434	2,80	0,71	0,71	0,71	0,71	0,71	0,71	0,71	0,71	0,71
1700000004755113	18-116-504-00021-001	20000 BARBECHO TRADICIONAL-SIN VARIEDAD	S 434	3,30	4,32	4,32	4,32	4,32	4,32	4,32	4,32	4,32	4,32

(1) Superficie declarada admisible ajustada con la superficie comprometida.
(2) Factor de penalización valorando el alcance para el tipo de compromiso.

Puede verificar la integridad de una copia de este documento mediante la lectura del código QR adjunto o mediante el acceso a la dirección <https://ws050.juntadeandalucia.es/verificarFirma> indicando el código de VERIFICACIÓN

FIRMADO POR	JUAN JOSE SOLER GARCIA	FECHA	03/07/2024	
	ROCIO GUIJARRO MILLAN			
VERIFICACIÓN	Pk2jm6MP8Q4FQJJZRRTHBNMQA26B8	PÁGINA	2816/3256	



APELLIDOS Y NOMBRE / RAZÓN SOCIAL

SANCHEZ GAMEZ JOSE MANUEL

NIF

****5078*

EXPEDIENTE

1228380

ANUALIDAD DE PAGO

1ª

IMPORTE POR ANUALIDAD

	2023	2024	2025	2026	2027
IMPORTE MÁXIMO SUBVENCIONABLE	13.763,87 €	13.763,87 €	13.763,87 €	13.763,87 €	13.763,87 €
IMPORTE MEDIO DE TRANSFERENCIA (€/ha)	115,50 €	115,50 €	115,50 €	115,50 €	115,50 €

RESUMEN DE UNIDADES

Cód	GRUPO DE PAGO	Sup. Dec. Admisible (ha)	Sup. Comprometida (ha)	Sup. ajustada compromiso (1) (ha)	% sobredec.	Sup. Propuesta (ha)	Importe Declarado	Importe Topado	Importe Propuesto	Importe tras sobredec.
426	HERBÁCEOS	80,16		80,16	0,00	80,16	12.117,79	12.117,79	12.117,79	12.117,79
432	FRUTALES SECANO	4,54		4,54	0,00	4,54	981,73	981,73	981,73	981,73
433	FRUTALES REGADÍO	1,90		1,90	0,00	1,90	664,35	664,35	664,35	664,35
434	HERBÁCEOS NO ELEGIBLES	32,60		32,57	0,00	32,57	0,00	0,00	0,00	0,00
TOTAL		119,20	119,17	119,17		119,17	13.763,87	13.763,87	13.763,87	13.763,87

APLICACIÓN DE REDUCCIONES Y PENALIZACIONES

GRUPO DE PAGO	Importe Calculado	Importe prereduc.	Criterios de subvencionabilidad y compromisos	Presentación tardía	Omisión declaración	Condicionalidad	IMPORTE (Euros)
							PROPUESTO
FRUTALES REGADÍO	664,35	664,35	0,00	0,00	0,00	0,00	664,35
FRUTALES SECANO	981,73	981,73	0,00	0,00	0,00	0,00	981,73
HERBÁCEOS	12.117,79	12.117,79	0,00	0,00	0,00	0,00	12.117,79
HERBÁCEOS NO ELEGIBLES	0,00	0,00	0,00	0,00	0,00	0,00	0,00
TOTAL	13.763,87	13.763,87					13.763,87

RESUMEN DE PAGOS

PROPUESTO	IMPORTE (Euros)			
	PROPUESTO	FEADER (Eje 2)	MAPA	CAPADR
	13.763,87	11.699,29	1.350,24	714,34

(1) Superficie declarada admisible ajustada con la superficie comprometida.

(2) Factor de penalización valorando el alcance para el tipo de compromiso.

Puede verificar la integridad de una copia de este documento mediante la lectura del código QR adjunto o mediante el acceso a la dirección <https://ws050.juntadeandalucia.es/verificarFirma> indicando el código de VERIFICACIÓN

FIRMADO POR	JUAN JOSE SOLER GARCIA	FECHA	03/07/2024	
	ROCIO GUIJARRO MILLAN			
VERIFICACIÓN	Pk2jm6MP8Q4FQJJZRRTHBNMQA26B8	PÁGINA	2817/3256	



RECINTOS PROPUESTOS

REF.	REFERENCIA SIGPAC	CULTIVO DESCRIPCIÓN CULTIVO	S/R	G.PAGO	PEND. MEDIA (%)	SUP. DEC. ADMISIBLE (ha)	SUP. COMPROM. (ha)	SUP. AJUSTADA COMPR.(1) (ha)	SUP. CONV. SIGPAC (ha)	SUP. CERTIF. (ha)	SUP. CAMPO (ha)	SUP. CAMPO DETER. CULT. DECLARADO (ha)	SUP. DEC. REDUCIDA (ha)	SUP. PROPUESTA (ha)
-1629568	18-116-502-00076-001	5155 CEBADA-YURIKO	S	426	3,10	0,45	0,45	0,45		0,45			0,45	0,45
-1597596	18-071-501-00037-001	40376 GUI SANTES-VIRIATO	S	426	6,20	11,02	11,02	11,02		11,02			11,02	11,02
-1143179	18-116-506-00045-001	5155 CEBADA-YURIKO	R	426	3,10	1,82	1,82	1,82		1,82			1,82	1,82
6887788	18-076-007-00003-001	5155 CEBADA-YURIKO	S	426	4,00	4,08	4,08	4,08		4,08			4,08	4,08
1700000007231233	18-116-502-00002-001	5155 CEBADA-YURIKO	S	426	3,70	9,66	9,66	9,66		9,66			9,66	9,66
1700000007231234	18-116-509-00015-001	8030 AVENA-PREVISION	R	426	3,40	2,26	2,26	2,26		2,26			2,26	2,26
1700000007231235	18-076-001-00106-001	5155 CEBADA-YURIKO	S	426	2,40	3,35	3,35	3,35		3,35			3,35	3,35
1700000007231236	18-116-503-00041-001	5155 CEBADA-YURIKO	S	426	3,70	10,01	10,01	10,01		10,01			10,01	10,01
1700000007231237	18-116-504-00036-001	5155 CEBADA-YURIKO	S	426	2,80	1,36	1,36	1,36		1,36			1,36	1,36
1700000007231239	18-116-510-00090-002	8030 AVENA-PREVISION	R	426	3,70	1,36	1,36	1,36		1,36			1,36	1,36
1700000007231244	18-076-007-00064-002	5155 CEBADA-YURIKO	S	426	3,70	0,21	0,21	0,21		0,21			0,21	0,21
1700000007231249	18-076-007-00048-002	5155 CEBADA-YURIKO	S	426	6,50	0,67	0,67	0,67		0,67			0,67	0,67
1700000007231250	18-116-506-00045-001	5155 CEBADA-YURIKO	R	426	3,10	1,75	1,75	1,75		1,75			1,75	1,75
1700000007231254	18-071-501-00038-001	5155 CEBADA-YURIKO	S	426	10,20	5,70	5,70	5,70		5,70			5,70	5,70
1700000007231255	18-071-501-00039-006	5155 CEBADA-YURIKO	S	426	6,00	0,46	0,46	0,46		0,46			0,46	0,46
1700000007231257	18-116-501-00018-001	5155 CEBADA-YURIKO	S	426	5,00	3,98	3,98	3,98		3,98			3,98	3,98
1700000007231259	18-116-001-00074-001	5155 CEBADA-YURIKO	S	426	9,50	0,82	0,82	0,82		0,82			0,82	0,82
1700000007231260	18-071-501-00038-008	5155 CEBADA-YURIKO	S	426	13,40	1,13	1,13	1,13		1,13			1,13	1,13
1700000007231261	18-071-501-00039-002	5155 CEBADA-YURIKO	S	426	8,90	3,58	3,58	3,58		3,58			3,58	3,58
1700000007231263	18-071-501-00043-005	5155 CEBADA-YURIKO	S	426	6,90	0,26	0,26	0,26		0,26			0,26	0,26
1700000007231266	18-116-505-00138-001	5155 CEBADA-YURIKO	S	426	1,90	0,24	0,24	0,24		0,24			0,24	0,24
1700000007231267	18-116-502-00076-001	5155 CEBADA-YURIKO	S	426	3,10	0,39	0,39	0,39		0,39			0,39	0,39
1700000007231268	18-076-007-00038-001	5155 CEBADA-YURIKO	S	426	3,90	2,12	2,12	2,12		2,12			2,12	2,12
1700000007231270	18-071-501-00043-001	5155 CEBADA-YURIKO	S	426	4,40	3,49	3,49	3,49		3,49			3,49	3,49
1700000007231271	18-076-006-00061-001	5155 CEBADA-YURIKO	S	426	2,50	0,85	0,85	0,85		0,85			0,85	0,85
1700000007231272	18-076-007-00009-001	5155 CEBADA-YURIKO	S	426	3,90	1,44	1,44	1,44		1,44			1,44	1,44
1700000007231273	18-076-007-00064-001	5155 CEBADA-YURIKO	S	426	3,80	1,25	1,25	1,25		1,25			1,25	1,25
1700000007231274	18-116-510-00074-004	5155 CEBADA-YURIKO	R	426	4,90	0,24	0,24	0,24		0,24			0,24	0,24
1700000007231277	18-076-007-00035-001	5155 CEBADA-YURIKO	S	426	5,00	1,49	1,49	1,49		1,49			1,49	1,49
1700000007231278	18-116-510-00265-001	8030 AVENA-PREVISION	R	426	2,80	0,57	0,57	0,57		0,57			0,57	0,57
1700000007231279	18-071-501-00024-001	5155 CEBADA-YURIKO	S	426	6,60	2,44	2,44	2,44		2,44			2,44	2,44
1700000007231280	18-071-501-00025-002	5155 CEBADA-YURIKO	S	426	7,90	1,71	1,71	1,71		1,71			1,71	1,71
1700000007231288	18-116-001-00085-001	104003 ALMENDROS-ANTOÑETA	S	432	22,60	1,42	1,42	1,42		1,42			1,42	1,42
1700000007231289	18-071-501-00039-001	104003 ALMENDROS-ANTOÑETA	S	432	5,70	2,51	2,51	2,51		2,51			2,51	2,51
1700000007231290	18-116-001-00100-001	104003 ALMENDROS-ANTOÑETA	S	432	8,20	0,61	0,61	0,61		0,61			0,61	0,61
1700000007231238	18-116-510-00189-001	104057 ALMENDROS-AVJOR	R	433	2,90	1,90	1,90	1,90		1,90			1,90	1,90
-1597597	18-071-501-00037-001	20000 BARBECHO TRADICIONAL-SIN VARIEDAD	S	434	6,20	7,17	7,17	7,17		7,17			7,17	7,17
1700000007231241	18-116-510-00208-001	20000 BARBECHO TRADICIONAL-SIN VARIEDAD	R	434	5,00	0,50	0,50	0,50		0,50			0,50	0,50
1700000007231242	18-076-007-00067-003	20000 BARBECHO TRADICIONAL-SIN VARIEDAD	S	434	10,50	1,62	1,62	1,62		1,62			1,62	1,62
1700000007231243	18-076-007-00067-002	20000 BARBECHO TRADICIONAL-SIN VARIEDAD	S	434	5,50	2,87	2,87	2,87		2,87			2,87	2,87
1700000007231245	18-076-007-00047-001	20000 BARBECHO TRADICIONAL-SIN VARIEDAD	S	434	6,30	8,21	8,21	8,21		8,21			8,21	8,21
1700000007231247	18-116-508-00048-002	20000 BARBECHO TRADICIONAL-SIN VARIEDAD	R	434	15,40	1,26	1,26	1,26		1,26			1,26	1,26
1700000007231251	18-116-506-00084-003	20000 BARBECHO TRADICIONAL-SIN VARIEDAD	R	434	1,80	1,17	1,17	1,17		1,17			1,17	1,17
1700000007231256	18-076-007-00068-001	20000 BARBECHO TRADICIONAL-SIN VARIEDAD	S	434	7,40	1,25	1,25	1,25		1,25			1,25	1,25
1700000007231258	18-076-008-00636-002	20000 BARBECHO TRADICIONAL-SIN VARIEDAD	R	434	4,70	0,09	0,09	0,09		0,09			0,09	0,09
1700000007231264	18-076-007-00045-001	20000 BARBECHO TRADICIONAL-SIN VARIEDAD	S	434	4,90	2,71	2,68	2,68		2,71			2,68	2,68
1700000007231265	18-076-007-00047-003	20000 BARBECHO TRADICIONAL-SIN VARIEDAD	S	434	6,90	3,09	3,09	3,09		3,09			3,09	3,09
1700000007231285	18-076-007-00042-001	20000 BARBECHO TRADICIONAL-SIN VARIEDAD	S	434	4,20	2,66	2,66	2,66		2,66			2,66	2,66

INCIDENCIAS

INCIDENCIA DESCRIPCIÓN

- 242 Recinto pendiente de acreditación de titularidad.
Ref:1700000007231262 Recinto:18-116-511-00007-00001 Cultivo:20000 BARBECHO TRADICIONAL-SIN VARIEDAD Secano
- 4272 Verifica que las líneas de declaración de las Solicitudes Únicas no tienen solapes con la capa de Retroactividad Gráfica (ambas de la misma campaña) a nivel de expediente/línea de declaración gráfica de la solicitud.
Ref:1700000007231264 Recinto:18-076-007-00045-00001 Cultivo: - Agregado de la referencia del recinto.:0 Zona de la referencia del recinto.:0 Superficie solapada.:0,03 Id. Incid.:95944830
- 100400 Recinto con cultivo, variedad, régimen de explotación o uso Sigpac no compatible con la operación solicitada (Anexo IV.I Cultivos y variedades elegibles para las Intervenciones. Orden de 28 de marzo de 2023).
Ref:1700000007231287 Recinto:18-116-001-00100-00002 Cultivo:111072 CIRUELOS-ADESOTO Secano Uso:FY
- 100421 Recinto declarado por error para una operación de la 6503, que se ha corregido de oficio marcando la operación correcta, de acuerdo con la fecha de inscripción del recinto en la producción ecológica.
Ref:1700000007231249 Recinto:18-076-007-00048-00002 Cultivo:5155 CEBADA-YURIKO Secano
Ref:1700000007231247 Recinto:18-116-508-00048-00002 Cultivo:20000 BARBECHO TRADICIONAL-SIN VARIEDAD Regadio
- 100424 Solicita recinto que no está comprometido para la operación.
Ref:1700000007231287 Recinto:18-116-001-00100-00002 Cultivo:111072 CIRUELOS-ADESOTO Secano
Ref:1700000007231262 Recinto:18-116-511-00007-00001 Cultivo:20000 BARBECHO TRADICIONAL-SIN VARIEDAD Secano

(1) Superficie declarada admisible ajustada con la superficie comprometida.
(2) Factor de penalización valorando el alcance para el tipo de compromiso.

Puede verificar la integridad de una copia de este documento mediante la lectura del código QR adjunto o mediante el acceso a la dirección https://ws050.juntadeandalucia.es/verificarFirma indicando el código de VERIFICACIÓN					
FIRMADO POR	JUAN JOSE SOLER GARCIA		FECHA		03/07/2024
	ROCIO GUIJARRO MILLAN				
VERIFICACIÓN	Pk2jm6MP8Q4FQJJZRRTHBNMQA26B8		PÁGINA		2818/3256



(1) Superficie declarada admisible ajustada con la superficie comprometida.
(2) Factor de penalización valorando el alcance para el tipo de compromiso.

Puede verificar la integridad de una copia de este documento mediante la lectura del código QR adjunto o mediante el acceso a la dirección <https://ws050.juntadeandalucia.es/verificarFirma> indicando el código de VERIFICACIÓN

FIRMADO POR	JUAN JOSE SOLER GARCIA	FECHA	03/07/2024	
	ROCIO GUIJARRO MILLAN			
VERIFICACIÓN	Pk2jm6MP8Q4FQJJZRRTHBNMQA26B8	PÁGINA	2819/3256	



APELLIDOS Y NOMBRE / RAZÓN SOCIAL

SANCHEZ GARCIA ANA MARIA

NIF

***4766*

EXPEDIENTE

1062130

ANUALIDAD DE PAGO

1ª

IMPORTE POR ANUALIDAD

	2023	2024	2025	2026	2027
IMPORTE MÁXIMO SUBVENCIONABLE	3.505,31 €	3.505,31 €	3.505,31 €	3.505,31 €	3.505,31 €
IMPORTE MEDIO DE TRANSFERENCIA (€/ha)	247,90 €	247,90 €	247,90 €	247,90 €	247,90 €

RESUMEN DE UNIDADES

Cód	GRUPO DE PAGO	Sup. Dec. Admisible (ha)	Sup. Comprometida (ha)	Sup. ajustada compromiso (1) (ha)	% sobredec.	Sup. Propuesta (ha)	Importe Declarado	Importe Topado	Importe Propuesto	Importe tras sobredec.
429	OLIVAR	14,14		14,14	0,00	14,14	3.505,31	3.505,31	3.505,31	3.505,31
TOTAL		14,14	14,14	14,14		14,14	3.505,31	3.505,31	3.505,31	3.505,31

APLICACIÓN DE REDUCCIONES Y PENALIZACIONES

GRUPO DE PAGO	Importe Calculado	Importe prereduc.	Criterios de subvencionabilidad y compromisos	Presentación tardía	Omisión declaración	Condicionality	IMPORTE (Euros) PROPUESTO
OLIVAR	3.505,31	3.505,31	0,00	0,00	0,00	0,00	3.505,31
TOTAL	3.505,31	3.505,31					3.505,31

RESUMEN DE PAGOS

	IMPORTE (Euros)			
	PROPUESTO	FEADER (Eje 2)	MAPA	CAPADR
PROPUESTO	3.505,31	2.979,51	343,87	181,93

RECINTOS PROPUESTOS

REF.	REFERENCIA SIGPAC	CULTIVO	DESCRIPCIÓN CULTIVO	S/R	G.PAGO	PEND. MEDIA (%)	SUP. DEC. ADMISIBLE (ha)	SUP. COMPROM. (ha)	SUP. AJUSTADA COMPR.(1) (ha)	SUP. CONV. SIGPAC (ha)	SUP. CERTIE. (ha)	SUP. CAMPO (ha)	SUP. CAMPO DETER. CULT. DECLARADO (ha)	SUP. DEC. REDUCIDA (ha)	SUP. PROPUESTA (ha)
170000004853204	18-014-007-00027-001	101138	OLIVAR-HOJIBLANCA	S	429	24,40	14,14	14,14	14,14		14,14			14,14	14,14

(1) Superficie declarada admisible ajustada con la superficie comprometida.
 (2) Factor de penalización valorando el alcance para el tipo de compromiso.

Puede verificar la integridad de una copia de este documento mediante la lectura del código QR adjunto o mediante el acceso a la dirección <https://ws050.juntadeandalucia.es/verificarFirma> indicando el código de VERIFICACIÓN

FIRMADO POR	JUAN JOSE SOLER GARCIA	FECHA	03/07/2024	
	ROCIO GUIJARRO MILLAN			
VERIFICACIÓN	Pk2jm6MP8Q4FQJJZRRTHBNMQA26B8	PÁGINA	2820/3256	



<u>APELLIDOS Y NOMBRE / RAZÓN SOCIAL</u>	<u>NIF</u>	<u>EXPEDIENTE</u>	<u>ANUALIDAD DE PAGO</u>
SANCHEZ GARCIA ANTONIO AURELIO	***9411*	1199595	1ª

IMPORTE POR ANUALIDAD

	2023	2024	2025	2026	2027
IMPORTE MÁXIMO SUBVENCIONABLE	8.649,60 €	8.649,60 €	8.649,60 €	8.649,60 €	8.649,60 €
IMPORTE MEDIO DE TRANSFERENCIA (€/ha)	216,24 €	216,24 €	216,24 €	216,24 €	216,24 €

RESUMEN DE UNIDADES

<u>Cód</u>	<u>GRUPO DE PAGO</u>	<u>Sup. Dec. Admisible (ha)</u>	<u>Sup. Comprometida (ha)</u>	<u>Sup. ajustada compromiso (1) (ha)</u>	<u>% sobredec.</u>	<u>Sup. Propuesta (ha)</u>	<u>Importe Declarado</u>	<u>Importe Topado</u>	<u>Importe Propuesto</u>	<u>Importe tras sobredec.</u>
432	FRUTALES SECANO	127,41		40,00	0,00	40,00	8.649,60	8.649,60	8.649,60	8.649,60
TOTAL		127,41	40,00	40,00		40,00	8.649,60	8.649,60	8.649,60	8.649,60

APLICACIÓN DE REDUCCIONES Y PENALIZACIONES

<u>GRUPO DE PAGO</u>	<u>Importe Calculado</u>	<u>Importe prereduc.</u>	<u>Criterios de subvencionabilidad y compromisos</u>	<u>Presentación tardía</u>	<u>Omisión declaración</u>	<u>Condicionality</u>	<u>IMPORTE (Euros) PROPUESTO</u>
FRUTALES SECANO	8.649,60	8.649,60	0,00	0,00	0,00	0,00	8.649,60
TOTAL	8.649,60	8.649,60					8.649,60

RESUMEN DE PAGOS

	<u>IMPORTE (Euros)</u>			
	<u>PROPUESTO</u>	<u>FEADER (Eje 2)</u>	<u>MAPA</u>	<u>CAPADR</u>
PROPUESTO	8.649,60	7.352,16	848,53	448,91

(1) Superficie declarada admisible ajustada con la superficie comprometida.
 (2) Factor de penalización valorando el alcance para el tipo de compromiso.

Puede verificar la integridad de una copia de este documento mediante la lectura del código QR adjunto o mediante el acceso a la dirección <https://ws050.juntadeandalucia.es/verificarFirma> indicando el código de VERIFICACIÓN

FIRMADO POR	JUAN JOSE SOLER GARCIA	FECHA	03/07/2024	
	ROCIO GUIJARRO MILLAN			
VERIFICACIÓN	Pk2jm6MP8Q4FQJJZRRTHBNMQA26B8	PÁGINA	2821/3256	



RECINTOS PROPUESTOS

REF.	REFERENCIA SIGPAC	CULTIVO DESCRIPCIÓN CULTIVO	S/R	G.PAGO	PEND. MEDIA (%)	SUP. DEC. ADMISIBLE (ha)	SUP. COMPROM. (ha)	SUP. AJUSTADA COMPR.(1) (ha)	SUP. CONV. SIGPAC (ha)	SUP. CERTIF. (ha)	SUP. CAMPO (ha)	SUP. CAMPO DETER. CULT. DECLARADO (ha)	SUP. DEC. REDUCIDA (ha)	SUP. PROPUESTA (ha)
-1015143	18-057-030-00048-003	104020 ALMENDROS-GUARA	S	432	11,90	0,02	0,02	0,02		0,02			0,02	0,02
-1015142	18-057-030-00048-002	104020 ALMENDROS-GUARA	S	432	8,80	0,02	0,02	0,02		0,02			0,02	0,02
-1015140	18-057-030-00046-004	104020 ALMENDROS-GUARA	S	432	13,00	0,10	0,10	0,10		0,10			0,10	0,10
-1015139	18-057-030-00038-006	104020 ALMENDROS-GUARA	S	432	7,70	0,01	0,01	0,01		0,01			0,01	0,01
-1015137	18-057-026-00055-027	104022 ALMENDROS-LARGUETA	S	432	9,80	0,16	0,16	0,16		0,16			0,16	0,16
-1015136	18-057-026-00055-026	104022 ALMENDROS-LARGUETA	S	432	12,90	0,79	0,79	0,79		0,79			0,79	0,79
-1015135	18-057-026-00055-025	104022 ALMENDROS-LARGUETA	S	432	10,80	0,22	0,22	0,22		0,22			0,22	0,22
-1015134	18-057-026-00055-024	104022 ALMENDROS-LARGUETA	S	432	10,30	0,30	0,30	0,30		0,30			0,30	0,30
-724489	18-057-026-00055-012	104022 ALMENDROS-LARGUETA	S	432	8,90	1,69	1,69	1,69		1,69			1,69	1,69
-148402	18-057-030-00061-001	104057 ALMENDROS-AVIJOR	S	432	2,70	0,10	0,10	0,10		0,10			0,10	0,10
-147909	18-057-010-00023-004	104020 ALMENDROS-GUARA	S	432	23,10	0,21	0,21	0,21		0,21			0,21	0,21
4188370	18-057-032-00059-001	104020 ALMENDROS-GUARA	S	432	3,50	4,37	4,37	4,37		4,37			4,37	4,37
4188381	18-057-029-00025-001	104020 ALMENDROS-GUARA	S	432	4,10	2,86	2,86	2,86		2,86			2,86	2,86
4188386	18-057-032-00066-001	104057 ALMENDROS-AVIJOR	S	432	2,90	3,53	3,53	3,53		3,53			3,53	3,53
4188389	18-057-032-00068-001	104057 ALMENDROS-AVIJOR	S	432	3,40	5,77	5,77	5,77		5,77			5,77	5,77
4188391	18-057-030-00043-001	104057 ALMENDROS-AVIJOR	S	432	6,30	0,48	0,48	0,48		0,48			0,48	0,48
4188398	18-057-030-00046-001	104057 ALMENDROS-AVIJOR	S	432	6,50	17,77	17,77	17,77		17,77			17,77	17,77
4188400	18-057-030-00038-001	104020 ALMENDROS-GUARA	S	432	8,40	2,32	2,32	2,32		2,32			2,32	2,32
4188403	18-057-029-00048-001	104057 ALMENDROS-AVIJOR	S	432	4,50	2,00	2,00	2,00		2,00			2,00	2,00
4188416	18-057-029-00024-002	104020 ALMENDROS-GUARA	S	432	4,10	0,42	0,42	0,42		0,42			0,42	0,42
4188424	18-057-032-00057-001	104057 ALMENDROS-AVIJOR	S	432	5,70	0,54	0,54	0,54		0,54			0,54	0,54
4188438	18-057-029-00056-001	104057 ALMENDROS-AVIJOR	S	432	4,90	3,62	3,62	3,62		3,62			3,62	3,62
4188441	18-057-030-00048-001	104020 ALMENDROS-GUARA	S	432	5,10	3,54	3,54	3,54		3,54			3,54	3,54
4188442	18-057-030-00016-001	104020 ALMENDROS-GUARA	S	432	7,20	1,82	1,82	1,82		1,82			1,82	1,82
4188448	18-057-033-00055-001	104057 ALMENDROS-AVIJOR	S	432	5,30	0,31	0,31	0,31		0,31			0,31	0,31
1700000006936187	18-057-014-00457-005	104057 ALMENDROS-AVIJOR	S	432	10,70	1,62	1,62	1,62		1,62			1,62	1,62
1700000006936188	18-057-014-00575-001	104057 ALMENDROS-AVIJOR	S	432	3,50	3,16	3,16	3,16		3,16			3,16	3,16
1700000006936214	18-057-017-00002-003	104020 ALMENDROS-GUARA	S	432	9,20	6,90	6,90	6,90		6,90			6,90	6,90
1700000006936215	18-057-028-00039-001	104020 ALMENDROS-GUARA	S	432	3,80	0,26	0,26	0,26		0,26			0,26	0,26
1700000006936216	18-057-028-00026-003	104020 ALMENDROS-GUARA	S	432	5,20	7,43	7,43	7,43		7,43			7,43	7,43
1700000006936217	18-057-017-00009-003	104020 ALMENDROS-GUARA	S	432	8,10	1,77	1,77	1,77		1,77			1,77	1,77
1700000006936218	18-057-028-00041-001	104020 ALMENDROS-GUARA	S	432	4,20	0,44	0,44	0,44		0,44			0,44	0,44
1700000006936220	18-057-017-00014-001	104020 ALMENDROS-GUARA	S	432	11,80	4,76	4,76	4,76		4,76			4,76	4,76
1700000006936221	18-057-043-00658-004	104022 ALMENDROS-LARGUETA	S	432	11,90	4,03	4,03	4,03		4,03			4,03	4,03
1700000006936223	18-057-017-00029-001	104020 ALMENDROS-GUARA	S	432	12,90	9,47	9,47	9,47		9,47			9,47	9,47
1700000006936224	18-057-013-00047-001	104020 ALMENDROS-GUARA	S	432	17,80	2,03	2,03	2,03		2,03			2,03	2,03
1700000006936225	18-057-026-00055-022	104022 ALMENDROS-LARGUETA	S	432	11,70	1,41	1,41	1,41		1,41			1,41	1,41
1700000006936226	18-057-043-00658-002	104022 ALMENDROS-LARGUETA	S	432	11,70	2,38	2,38	2,38		2,38			2,38	2,38
1700000006936227	18-057-026-00055-003	104020 ALMENDROS-GUARA	S	432	14,30	4,42	4,42	4,42		4,42			4,42	4,42
1700000006936228	18-057-026-00055-004	104022 ALMENDROS-LARGUETA	S	432	12,40	9,39	9,39	9,39		9,39			9,39	9,39
1700000006936229	18-057-026-00055-005	104022 ALMENDROS-LARGUETA	S	432	9,80	2,56	2,56	2,56		2,56			2,56	2,56
1700000006936230	18-057-026-00055-006	104022 ALMENDROS-LARGUETA	S	432	14,10	3,23	3,23	3,23		3,23			3,23	3,23
1700000006936232	18-057-017-00017-002	104020 ALMENDROS-GUARA	S	432	14,30	3,89	3,89	3,89		3,89			3,89	3,89
1700000006936233	18-057-017-00011-003	104020 ALMENDROS-GUARA	S	432	8,70	5,29	5,29	5,29		5,29			5,29	5,29

INCIDENCIAS

INCIDENCIA DESCRIPCIÓN

- 100421 Recinto declarado por error para una operación de la 6503, que se ha corregido de oficio marcando la operación correcta, de acuerdo con la fecha de inscripción del recinto en la producción ecológica.
 Ref:-147909 Recinto:18-057-010-00023-00004 Cultivo:104020 ALMENDROS-GUARA Secano
 Ref:1700000006936187 Recinto:18-057-014-00457-00005 Cultivo:104057 ALMENDROS-AVIJOR Secano
 Ref:1700000006936219 Recinto:18-057-014-00554-00001 Cultivo:104057 ALMENDROS-AVIJOR Regadío
 Ref:1700000006936188 Recinto:18-057-014-00575-00001 Cultivo:104057 ALMENDROS-AVIJOR Secano
 Ref:1700000006936233 Recinto:18-057-017-00011-00003 Cultivo:104020 ALMENDROS-GUARA Secano
 Ref:4188416 Recinto:18-057-029-00024-00002 Cultivo:104020 ALMENDROS-GUARA Secano
 Ref:4188381 Recinto:18-057-029-00025-00001 Cultivo:104020 ALMENDROS-GUARA Secano
 Ref:4188403 Recinto:18-057-029-00048-00001 Cultivo:104057 ALMENDROS-AVIJOR Secano
 Ref:4188438 Recinto:18-057-029-00056-00001 Cultivo:104057 ALMENDROS-AVIJOR Secano
 Ref:4188442 Recinto:18-057-030-00016-00001 Cultivo:104020 ALMENDROS-GUARA Secano
 Ref:4188400 Recinto:18-057-030-00038-00001 Cultivo:104020 ALMENDROS-GUARA Secano
 Ref:-1015139 Recinto:18-057-030-00038-00006 Cultivo:104020 ALMENDROS-GUARA Secano
 Ref:4188391 Recinto:18-057-030-00043-00001 Cultivo:104057 ALMENDROS-AVIJOR Secano
 Ref:4188398 Recinto:18-057-030-00046-00001 Cultivo:104057 ALMENDROS-AVIJOR Secano
 Ref:-1015140 Recinto:18-057-030-00046-00004 Cultivo:104020 ALMENDROS-GUARA Secano
 Ref:4188441 Recinto:18-057-030-00048-00001 Cultivo:104020 ALMENDROS-GUARA Secano
 Ref:-1015142 Recinto:18-057-030-00048-00002 Cultivo:104020 ALMENDROS-GUARA Secano

(1) Superficie declarada admisible ajustada con la superficie comprometida.
 (2) Factor de penalización valorando el alcance para el tipo de compromiso.

Puede verificar la integridad de una copia de este documento mediante la lectura del código QR adjunto o mediante el acceso a la dirección <https://ws050.juntadeandalucia.es/verificarFirma> indicando el código de VERIFICACIÓN

FIRMADO POR	JUAN JOSE SOLER GARCIA	FECHA	03/07/2024	
	ROCIO GUIJARRO MILLAN			
VERIFICACIÓN	Pk2jm6MP8Q4FQJJZRRTHBNBMA26B8	PÁGINA	2822/3256	



INCIDENCIAS

INCIDENCIA DESCRIPCIÓN

	Ref:-1015143 Recinto:18-057-030-00048-00003 Cultivo:104020 ALMENDROS-GUARA Secano
	Ref:-148402 Recinto:18-057-030-00061-00001 Cultivo:104057 ALMENDROS-AVIJOR Secano
	Ref:4188424 Recinto:18-057-032-00057-00001 Cultivo:104057 ALMENDROS-AVIJOR Secano
	Ref:4188370 Recinto:18-057-032-00059-00001 Cultivo:104020 ALMENDROS-GUARA Secano
	Ref:4188386 Recinto:18-057-032-00066-00001 Cultivo:104057 ALMENDROS-AVIJOR Secano
	Ref:4188389 Recinto:18-057-032-00068-00001 Cultivo:104057 ALMENDROS-AVIJOR Secano
	Ref:4188448 Recinto:18-057-033-00055-00001 Cultivo:104057 ALMENDROS-AVIJOR Secano
100424	Solicita recinto que no está comprometido para la operación.
	Ref:1700000006936219 Recinto:18-057-014-00554-00001 Cultivo:104057 ALMENDROS-AVIJOR Regadio

(1) Superficie declarada admisible ajustada con la superficie comprometida.
(2) Factor de penalización valorando el alcance para el tipo de compromiso.

Puede verificar la integridad de una copia de este documento mediante la lectura del código QR adjunto o mediante el acceso a la dirección <https://ws050.juntadeandalucia.es/verificarFirma> indicando el código de VERIFICACIÓN

FIRMADO POR	JUAN JOSE SOLER GARCIA	FECHA	03/07/2024	
	ROCIO GUIJARRO MILLAN			
VERIFICACIÓN	Pk2jm6MP8Q4FQJJZRRTHBNMQA26B8	PÁGINA	2823/3256	



<u>APELLIDOS Y NOMBRE / RAZÓN SOCIAL</u>	<u>NIF</u>	<u>EXPEDIENTE</u>	<u>ANUALIDAD DE PAGO</u>
SANCHEZ GARCIA DANI DANIEL	***7351*	1021272	

	<u>IMPORTE (Euros)</u>			
	<u>PROPUESTO</u>	<u>FEADER (Eje 2)</u>	<u>MAPA</u>	<u>CAPADR</u>
PROPUESTO	0,00	0,00	0,00	0,00

INCIDENCIAS

<u>INCIDENCIA</u>	<u>DESCRIPCIÓN</u>
256	Solicitud con recintos no declarados en campaña actual con una reducción por omisión de superficie superior al 3% CÓDIGO PARA EL PORCENTAJE DE REDUCCIÓN POR OMISIÓN QUE CORRESPONDE A LA SOLICITUD:3
7162	Se advierte que en el impreso DATOS DE RECINTOS no está consignada la operación solicitada en el impreso SOLICITA LINEAS DE AYUDA DE DESARROLLO RURAL.
101008	Expediente sin compromisos vigentes. Operación:6503.2

(1) Superficie declarada admisible ajustada con la superficie comprometida.
(2) Factor de penalización valorando el alcance para el tipo de compromiso.

Puede verificar la integridad de una copia de este documento mediante la lectura del código QR adjunto o mediante el acceso a la dirección https://ws050.juntadeandalucia.es/verificarFirma indicando el código de VERIFICACIÓN				
FIRMADO POR	JUAN JOSE SOLER GARCIA	FECHA	03/07/2024	
	ROCIO GUIJARRO MILLAN			
VERIFICACIÓN	Pk2jm6MP8Q4FQJJZRRTHBNMQA26B8	PÁGINA	2824/3256	

Es copia auténtica de documento electrónico



<u>APELLIDOS Y NOMBRE / RAZÓN SOCIAL</u>	<u>NIF</u>	<u>EXPEDIENTE</u>	<u>ANUALIDAD DE PAGO</u>
SANCHEZ GARCIA ENRIQUE	****2423*	1052006	

RESUMEN DE PAGOS

PROPUESTO	<u>IMPORTE (Euros)</u>			
	<u>PROPUESTO</u>	<u>FEADER (Eje 2)</u>	<u>MAPA</u>	<u>CAPADR</u>
	0,00	0,00	0,00	0,00

INCIDENCIAS

INCIDENCIA DESCRIPCIÓN

- 100405 Recinto solicitado para la Operación de Mantenimiento, cuando según su fecha de inscripción en un organismo de control autorizado para la producción ecológica en Andalucía, le corresponde la Operación de Conversión (Anexo I. Criterios de Subvencionabilidad. Orden 28 de marzo de 2023).
Ref:1700000002649879 Recinto:18-054-005-00163-00002 Cultivo:104025 ALMENDROS-MARINADA Secano
Ref:-948768 Recinto:18-054-005-00178-00003 Cultivo:104111 ALMENDROS-MAKAKO Secano
Ref:1700000002649881 Recinto:18-054-005-00777-00001 Cultivo:104022 ALMENDROS-LARGUETA Secano
- 100422 Recinto declarado por error para una operación de la 6503, que se ha corregido de oficio desmarcando la operación incorrecta, de acuerdo con la fecha de inscripción del recinto en la producción ecológica.
Ref:1700000002649879 Recinto:18-054-005-00163-00002 Cultivo:104025 ALMENDROS-MARINADA Secano
Ref:-948768 Recinto:18-054-005-00178-00003 Cultivo:104111 ALMENDROS-MAKAKO Secano
Ref:1700000002649881 Recinto:18-054-005-00777-00001 Cultivo:104022 ALMENDROS-LARGUETA Secano
- 100424 Solicita recinto que no está comprometido para la operación.
Ref:1700000002649879 Recinto:18-054-005-00163-00002 Cultivo:104025 ALMENDROS-MARINADA Secano
Ref:-948768 Recinto:18-054-005-00178-00003 Cultivo:104111 ALMENDROS-MAKAKO Secano
Ref:1700000002649881 Recinto:18-054-005-00777-00001 Cultivo:104022 ALMENDROS-LARGUETA Secano
- 101008 Expediente sin compromisos vigentes.
Operación:6503.2

(1) Superficie declarada admisible ajustada con la superficie comprometida.

(2) Factor de penalización valorando el alcance para el tipo de compromiso.

Puede verificar la integridad de una copia de este documento mediante la lectura del código QR adjunto o mediante el acceso a la dirección https://ws050.juntadeandalucia.es/verificarFirma indicando el código de VERIFICACIÓN				
FIRMADO POR	JUAN JOSE SOLER GARCIA	FECHA	03/07/2024	
	ROCIO GUIJARRO MILLAN			
VERIFICACIÓN	Pk2jm6MP8Q4FQJJZRRTHBNMQA26B8	PÁGINA	2825/3256	



APELLIDOS Y NOMBRE / RAZÓN SOCIAL

SANCHEZ GARCIA LUIS

NIF
****1984*

EXPEDIENTE
1219721

ANUALIDAD DE PAGO

1ª

IMPORTE POR ANUALIDAD

	2023	2024	2025	2026	2027
IMPORTE MÁXIMO SUBVENCIONABLE	8.649,60 €	8.649,60 €	8.649,60 €	8.649,60 €	8.649,60 €
IMPORTE MEDIO DE TRANSFERENCIA (€/ha)	216,24 €	216,24 €	216,24 €	216,24 €	216,24 €

RESUMEN DE UNIDADES

Cód	GRUPO DE PAGO	Sup. Dec. Admisible (ha)	Sup. Comprometida (ha)	Sup. ajustada compromiso (1) (ha)	% sobredec.	Sup. Propuesta (ha)	Importe Declarado	Importe Topado	Importe Propuesto	Importe tras sobredec.
432	FRUTALES SECANO	63,80		40,00	0,00	40,00	8.649,60	8.649,60	8.649,60	8.649,60
TOTAL		63,80	40,00	40,00		40,00	8.649,60	8.649,60	8.649,60	8.649,60

APLICACIÓN DE REDUCCIONES Y PENALIZACIONES

GRUPO DE PAGO	Importe Calculado	Importe prereduc.	Criterios de subvencionabilidad y compromisos	Presentación tardía	Omisión declaración	Condicionalidad	IMPORTE (Euros) PROPUESTO
FRUTALES SECANO	8.649,60	8.649,60	0,00	0,00	0,00	0,00	8.649,60
TOTAL	8.649,60	8.649,60					8.649,60

RESUMEN DE PAGOS

	IMPORTE (Euros)			
	PROPUESTO	FEADER (Eje 2)	MAPA	CAPADR
PROPUESTO	8.649,60	7.352,16	848,53	448,91

RECINTOS PROPUESTOS

REF.	REFERENCIA SIGPAC	CULTIVO	DESCRIPCIÓN CULTIVO	S/R	G.PAGO	PEND. MEDIA (%)	SUP. DEC. ADMISIBLE (ha)	SUP. COMPROM. (ha)	SUP. AJUSTADA COMPR.(1) (ha)	SUP. CONV. SIGPAC (ha)	SUP. CERTIE. (ha)	SUP. CAMPO (ha)	SUP. CAMPO DETER. CULT. DECLARADO (ha)	SUP. DEC. REDUCIDA (ha)	SUP. PROPUESTA (ha)
-1509937	18-091-068-00035-004	104020	ALMENDROS-GUARA	S	432	5,10	1,63	1,63	1,63		1,63			1,63	1,63
4209243	18-091-068-00035-001	104020	ALMENDROS-GUARA	S	432	5,10	2,22	2,22	2,22		2,22			2,22	2,22
4209244	18-091-067-00021-002	104020	ALMENDROS-GUARA	S	432	4,50	59,95	59,95	59,95		60,03			59,95	59,95

(1) Superficie declarada admisible ajustada con la superficie comprometida.
(2) Factor de penalización valorando el alcance para el tipo de compromiso.

Puede verificar la integridad de una copia de este documento mediante la lectura del código QR adjunto o mediante el acceso a la dirección <https://ws050.juntadeandalucia.es/verificarFirma> indicando el código de VERIFICACIÓN

FIRMADO POR	JUAN JOSE SOLER GARCIA	FECHA	03/07/2024	
	ROCIO GUIJARRO MILLAN			
VERIFICACIÓN	Pk2jm6MP8Q4FQJJZRRTHBNMQA26B8	PÁGINA	2826/3256	



APELLIDOS Y NOMBRE / RAZÓN SOCIAL

SANCHEZ GARCIA RODRIGO

NIF
****5297*

EXPEDIENTE
1158527

ANUALIDAD DE PAGO

1ª

IMPORTE POR ANUALIDAD

	2023	2024	2025	2026	2027
IMPORTE MÁXIMO SUBVENCIONABLE	4.117,62 €	4.117,62 €	4.117,62 €	4.117,62 €	4.117,62 €
IMPORTE MEDIO DE TRANSFERENCIA (€/ha)	247,75 €	247,75 €	247,75 €	247,75 €	247,75 €

RESUMEN DE UNIDADES

Cód	GRUPO DE PAGO	Sup. Dec. Admisible (ha)	Sup. Comprometida (ha)	Sup. ajustada compromiso (I) (ha)	% sobredec.	Sup. Propuesta (ha)	Importe Declarado	Importe Topado	Importe Propuesto	Importe tras sobredec.
429	OLIVAR	16,61		16,61	0,00	16,61	4.117,62	4.117,62	4.117,62	4.117,62
434	HERBÁCEOS NO ELEGIBLES	0,01		0,01	0,00	0,01	0,00	0,00	0,00	0,00
TOTAL		16,62	16,62	16,62		16,62	4.117,62	4.117,62	4.117,62	4.117,62

APLICACIÓN DE REDUCCIONES Y PENALIZACIONES

GRUPO DE PAGO	Importe Calculado	Importe prereduc.	Criterios de subvencionabilidad y compromisos	Presentación tardía	Omisión declaración	Condicionalidad	IMPORTE (Euros)
							PROPUESTO
HERBÁCEOS NO ELEGIBLES	0,00	0,00	0,00	0,00	0,00	0,00	0,00
OLIVAR	4.117,62	4.117,62	0,00	0,00	0,00	0,00	4.117,62
TOTAL	4.117,62	4.117,62					4.117,62

RESUMEN DE PAGOS

PROPUESTO	IMPORTE (Euros)			
	PROPUESTO	FEADER (Eje 2)	MAPA	CAPADR
PROPUESTO	4.117,62	3.499,98	403,94	213,70

RECINTOS PROPUESTOS

REF.	REFERENCIA SIGPAC	CULTIVO DESCRIPCIÓN CULTIVO	S/R G.PAGO	PEND. MEDIA (%)	SUP. DEC. ADMISIBLE (ha)	SUP. COMPROM. (ha)	SUP. AJUSTADA COMPR.(I) (ha)	SUP. CONV. SIGPAC (ha)	SUP. CERTIF. (ha)	SUP. CAMPO (ha)	SUP. CAMPO DETER. CULT. DECLARADO (ha)	SUP. DEC. REDUCIDA (ha)	SUP. PROPUESTA (ha)
-809318	18-057-004-00172-006	101010 OLIVAR-PICUAL	R 429	3,60	1,27	1,27	1,27	1,27	1,27			1,27	1,27
1700000006310460	18-057-003-00247-001	101010 OLIVAR-PICUAL	S 429	10,20	0,10	0,10	0,10	0,10	0,10			0,10	0,10
1700000006310461	18-057-003-00240-001	101010 OLIVAR-PICUAL	S 429	9,50	0,01	0,01	0,01	0,01	0,01			0,01	0,01
1700000006310462	18-057-003-00239-002	101010 OLIVAR-PICUAL	S 429	17,10	0,04	0,04	0,04	0,04	0,04			0,04	0,04
1700000006310463	18-057-003-00232-001	101010 OLIVAR-PICUAL	S 429	17,40	0,05	0,05	0,05	0,05	0,05			0,05	0,05
1700000006310464	18-057-003-00288-003	101010 OLIVAR-PICUAL	S 429	1,30	0,01	0,01	0,01	0,01	0,01			0,01	0,01
1700000006310465	18-057-003-00265-001	101010 OLIVAR-PICUAL	S 429	5,80	0,05	0,05	0,05	0,05	0,05			0,05	0,05
1700000006310466	18-057-003-00266-001	101010 OLIVAR-PICUAL	S 429	10,60	0,23	0,23	0,23	0,23	0,23			0,23	0,23
1700000006310467	18-057-003-00270-005	101010 OLIVAR-PICUAL	S 429	9,90	0,14	0,14	0,14	0,14	0,14			0,14	0,14
1700000006310468	18-057-004-00146-001	101010 OLIVAR-PICUAL	S 429	8,50	3,11	3,11	3,11	3,11	3,11			3,11	3,11
1700000006310469	18-057-004-00149-001	101010 OLIVAR-PICUAL	S 429	8,10	0,92	0,92	0,92	0,92	0,92			0,92	0,92
1700000006310470	18-057-004-00151-004	101010 OLIVAR-PICUAL	S 429	16,10	0,12	0,12	0,12	0,12	0,12			0,12	0,12
1700000006310471	18-057-004-00155-005	101010 OLIVAR-PICUAL	S 429	14,10	0,01	0,01	0,01	0,01	0,01			0,01	0,01
1700000006310472	18-057-003-00226-002	101010 OLIVAR-PICUAL	S 429	6,10	0,38	0,38	0,38	0,38	0,38			0,38	0,38
1700000006310481	18-057-004-00174-001	101010 OLIVAR-PICUAL	S 429	4,40	1,67	1,67	1,67	1,67	1,67			1,67	1,67
1700000006310482	18-057-004-00176-001	101010 OLIVAR-PICUAL	S 429	5,60	0,29	0,29	0,29	0,29	0,29			0,29	0,29
1700000006310483	18-057-004-00171-002	101010 OLIVAR-PICUAL	S 429	7,30	0,43	0,43	0,43	0,43	0,43			0,43	0,43
1700000006310487	18-057-004-00172-002	101010 OLIVAR-PICUAL	S 429	5,40	5,36	5,36	5,36	5,36	5,36			5,36	5,36
1700000006310488	18-057-004-00179-001	101010 OLIVAR-PICUAL	S 429	4,50	0,79	0,79	0,79	0,79	0,79			0,79	0,79
1700000006310490	18-057-003-00225-001	101010 OLIVAR-PICUAL	S 429	15,40	0,09	0,09	0,09	0,09	0,09			0,09	0,09
1700000006310491	18-057-004-00178-001	101010 OLIVAR-PICUAL	S 429	3,60	0,58	0,58	0,58	0,58	0,58			0,58	0,58
1700000006310492	18-057-003-00203-001	101010 OLIVAR-PICUAL	S 429	8,20	0,20	0,20	0,20	0,20	0,20			0,20	0,20
1700000006310493	18-057-003-00173-001	101010 OLIVAR-PICUAL	S 429	5,60	0,06	0,06	0,06	0,06	0,06			0,06	0,06
1700000006310494	18-057-004-00145-001	101010 OLIVAR-PICUAL	S 429	8,60	0,70	0,70	0,70	0,70	0,70			0,70	0,70
1700000006310501	18-057-003-00265-003	20000 BARBECHO TRADICIONAL-SIN VARIEDAD	S 434	0,90	0,01	0,01	0,01	0,01	0,01			0,01	0,01

INCIDENCIAS

INCIDENCIA DESCRIPCIÓN

100421 Recinto declarado por error para una operación de la 6503, que se ha corregido de oficio marcando la operación correcta, de acuerdo con la fecha de inscripción del recinto en la producción ecológica.
Ref:1700000006310501 Recinto:18-057-003-00265-00003 Cultivo:20000 BARBECHO TRADICIONAL-SIN VARIEDAD Secano

(1) Superficie declarada admisible ajustada con la superficie comprometida.
(2) Factor de penalización valorando el alcance para el tipo de compromiso.

Puede verificar la integridad de una copia de este documento mediante la lectura del código QR adjunto o mediante el acceso a la dirección <https://ws050.juntadeandalucia.es/verificarFirma> indicando el código de VERIFICACIÓN

FIRMADO POR	JUAN JOSE SOLER GARCIA	FECHA	03/07/2024	
	ROCIO GUIJARRO MILLAN			
VERIFICACIÓN	Pk2jm6MP8Q4FQJJZRRTHBNMQA26B8	PÁGINA	2827/3256	



APELLIDOS Y NOMBRE / RAZÓN SOCIAL	NIF	EXPEDIENTE	ANUALIDAD DE PAGO
SANCHEZ GAZQUEZ ALFONSO	****0518*	1040351	1ª
IMPORTE POR ANUALIDAD			
	2023	2024	2025
IMPORTE MÁXIMO SUBVENCIONABLE	15.117,00 €	15.117,00 €	15.117,00 €
IMPORTE MEDIO DE TRANSFERENCIA (€/ha)	151,17 €	151,17 €	151,17 €

RESUMEN DE UNIDADES

Cód	GRUPO DE PAGO	Sup. Dec. Admisible (ha)	Sup. Comprometida (ha)	Sup. ajustada compromiso (1) (ha)	% sobredec.	Sup. Propuesta (ha)	Importe Declarado	Importe Topado	Importe Propuesto	Importe tras sobredec.
426	HERBÁCEOS	101,42		100,00	0,00	100,00	15.117,00	15.117,00	15.117,00	15.117,00
TOTAL		101,42	100,00	100,00		100,00	15.117,00	15.117,00	15.117,00	15.117,00

APLICACIÓN DE REDUCCIONES Y PENALIZACIONES

GRUPO DE PAGO	Importe Calculado	Importe prereduc.	Criterios de subvencionabilidad y compromisos	Presentación tardía	Omisión declaración	Condicionality	IMPORTE (Euros) PROPUESTO
HERBÁCEOS	15.117,00	15.117,00	0,00	0,00	0,00	0,00	15.117,00
TOTAL	15.117,00	15.117,00					15.117,00

RESUMEN DE PAGOS

	IMPORTE (Euros)			
	PROPUESTO	FEADER (Eje 2)	MAPA	CAPADR
PROPUESTO	15.117,00	12.849,45	1.482,98	784,57

RECINTOS PROPUESTOS

REF.	REFERENCIA SIGPAC	CULTIVO DESCRIPCIÓN CULTIVO	S/R	G.PAGO	PEND. MEDIA (€2)	SUP. DEC. ADMISIBLE (ha)	SUP. COMPROM. (ha)	SUP. AJUSTADA COMPROM. (1) (ha)	SUP. CONV. SIGPAC (ha)	SUP. CERTIE (ha)	SUP. CAMPO (ha)	SUP. CAMPO DETER. CULT. DECLARADO (ha)	SUP. DEC. REDUCIDA (ha)	SUP. PROPUESTA (ha)
-1501222	18-084-004-00861-001	5000 CEBADA-SIN VARIEDAD	S	426	0,50	0,61	0,61	0,61		0,66			0,61	0,61
-793431	18-149-002-00021-001	5000 CEBADA-SIN VARIEDAD	S	426	0,80	4,91	4,91	4,91		5,00			4,91	4,91
4097611	18-167-009-00105-001	5000 CEBADA-SIN VARIEDAD	S	426	3,20	7,20	7,20	7,20		7,20			7,20	7,20
4097614	18-167-009-00106-001	5000 CEBADA-SIN VARIEDAD	S	426	1,10	4,96	4,96	4,96		4,96			4,96	4,96
5556226	18-167-008-00195-001	3799 TRIGO DURO-EURODURO	S	426	0,90	3,36	3,36	3,36		3,36			3,36	3,36
5556280	18-167-017-00207-001	5000 CEBADA-SIN VARIEDAD	S	426	1,40	5,25	5,25	5,25		5,25			5,25	5,25
6165336	18-167-017-00237-001	8000 AVENA-SIN VARIEDAD	S	426	1,00	0,30	0,30	0,30		0,30			0,30	0,30
6819851	18-167-017-00194-001	8000 AVENA-SIN VARIEDAD	S	426	2,50	0,80	0,80	0,80		0,80			0,80	0,80
6819888	18-167-017-00207-001	40428 GUI SANTES-ADAM	S	426	1,40	2,31	2,31	2,31		2,31			2,31	2,31
170000005235170	18-167-008-00219-001	1000 TRIGO BLANDO-SIN VARIEDAD	R	426	2,30	0,94	0,94	0,94		0,94			0,94	0,94
170000005235172	18-167-012-00089-001	8000 AVENA-SIN VARIEDAD	S	426	2,10	5,30	5,30	5,30		5,30			5,30	5,30
170000005235173	18-167-017-00194-001	40428 GUI SANTES-ADAM	S	426	2,50	3,47	3,47	3,47		3,47			3,47	3,47
170000005235174	18-167-017-00237-001	1000 TRIGO BLANDO-SIN VARIEDAD	S	426	1,00	2,24	2,24	2,24		2,24			2,24	2,24
170000005235175	18-167-017-00258-001	1000 TRIGO BLANDO-SIN VARIEDAD	S	426	1,50	5,24	5,24	5,24		5,24			5,24	5,24
170000005235176	18-167-012-00087-001	8000 AVENA-SIN VARIEDAD	S	426	1,80	0,76	0,76	0,76		0,76			0,76	0,76
170000005235177	18-167-009-00085-001	1000 TRIGO BLANDO-SIN VARIEDAD	S	426	1,20	0,50	0,50	0,50		0,50			0,50	0,50
170000005235178	18-167-008-00248-001	8000 AVENA-SIN VARIEDAD	S	426	4,30	3,16	3,16	3,16		3,16			3,16	3,16
170000005235179	18-167-008-00247-001	8000 AVENA-SIN VARIEDAD	S	426	6,10	5,01	5,01	5,01		5,01			5,01	5,01
170000005235180	18-167-008-00231-001	1000 TRIGO BLANDO-SIN VARIEDAD	S	426	7,90	1,31	1,31	1,31		1,31			1,31	1,31
170000005254754	18-084-002-00007-002	40428 GUI SANTES-ADAM	S	426	9,90	0,25	0,19	0,19		0,19			0,19	0,19
170000005254755	18-084-002-00031-001	40428 GUI SANTES-ADAM	S	426	9,40	2,86	2,86	2,86		2,86			2,86	2,86
170000005254760	18-084-004-00374-001	52006 VEZA-ADONIS	S	426	1,30	5,94	5,94	5,94		5,94			5,94	5,94
170000005254761	18-084-004-09013-007	52006 VEZA-ADONIS	S	426	2,30	0,02	0,02	0,02		0,02			0,02	0,02
170000005254762	18-100-005-00547-002	5000 CEBADA-SIN VARIEDAD	R	426	10,10	0,32	0,32	0,32		0,32			0,32	0,32
170000005254763	18-149-002-00016-001	5000 CEBADA-SIN VARIEDAD	S	426	1,80	5,20	5,20	5,20		5,20			5,20	5,20
170000005254764	18-149-002-00014-001	5000 CEBADA-SIN VARIEDAD	S	426	1,80	7,27	7,27	7,27		7,27			7,27	7,27
170000005254765	18-149-002-00131-001	5000 CEBADA-SIN VARIEDAD	S	426	1,80	3,28	3,28	3,28		3,28			3,28	3,28
170000005254767	18-149-002-00140-001	52006 VEZA-ADONIS	S	426	1,50	4,46	4,46	4,46		4,46			4,46	4,46
170000005254769	18-167-017-00149-001	5000 CEBADA-SIN VARIEDAD	S	426	2,20	7,17	7,17	7,17		7,17			7,17	7,17
170000005254770	18-149-002-00356-001	52006 VEZA-ADONIS	S	426	1,60	5,48	5,48	5,48		5,48			5,48	5,48
170000005254771	18-167-017-00206-001	40428 GUI SANTES-ADAM	S	426	1,30	0,29	0,29	0,29		0,29			0,29	0,29
170000005254773	18-167-017-00150-001	5000 CEBADA-SIN VARIEDAD	S	426	3,20	1,25	1,25	1,25		1,25			1,25	1,25

(1) Superficie declarada admisible ajustada con la superficie comprometida.
 (2) Factor de penalización valorando el alcance para el tipo de compromiso.

Puede verificar la integridad de una copia de este documento mediante la lectura del código QR adjunto o mediante el acceso a la dirección https://ws050.juntadeandalucia.es/verificarFirma indicando el código de VERIFICACIÓN					
FIRMADO POR	JUAN JOSE SOLER GARCIA		FECHA		03/07/2024
	ROCIO GUIJARRO MILLAN				
VERIFICACIÓN	Pk2jm6MP8Q4FQJJZRRTHBNMQA26B8		PÁGINA		2828/3256



APELLIDOS Y NOMBRE / RAZÓN SOCIAL
SANCHEZ GIMENEZ MARIA DOLORES

NIF
***9013*

EXPEDIENTE
1207622

ANUALIDAD DE PAGO
1ª

IMPORTE POR ANUALIDAD

	2023	2024	2025	2026	2027
IMPORTE MÁXIMO SUBVENCIONABLE	8.649,60 €	8.649,60 €	8.649,60 €	8.649,60 €	8.649,60 €
IMPORTE MEDIO DE TRANSFERENCIA (€/ha)	216,24 €	216,24 €	216,24 €	216,24 €	216,24 €

RESUMEN DE UNIDADES

Cód	GRUPO DE PAGO	Sup. Dec. Admisible (ha)	Sup. Comprometida (ha)	Sup. ajustada compromiso (I) (ha)	% sobredec.	Sup. Propuesta (ha)	Importe Declarado	Importe Topado	Importe Propuesto	Importe tras sobredec.
432	FRUTALES SECANO	59,20		40,00	0,00	40,00	8.649,60	8.649,60	8.649,60	8.649,60
TOTAL		59,20	40,00	40,00		40,00	8.649,60	8.649,60	8.649,60	8.649,60

APLICACIÓN DE REDUCCIONES Y PENALIZACIONES

GRUPO DE PAGO	Importe Calculado	Importe prerreduc.	Criterios de subvencionabilidad y compromisos	Presentación tardía	Omisión declaración	Condicionabilidad	IMPORTE (Euros) PROPUESTO
FRUTALES SECANO	8.649,60	8.649,60	0,00	0,00	0,00	0,00	8.649,60
TOTAL	8.649,60	8.649,60					8.649,60

RESUMEN DE PAGOS

	IMPORTE (Euros)			
	PROPUESTO	FEADER (Eje 2)	MAPA	CAPADR
PROPUESTO	8.649,60	7.352,16	848,53	448,91

RECINTOS PROPUESTOS

REF.	REFERENCIA SIGPAC	CULTIVO	DESCRIPCIÓN CULTIVO	S/R	G.PAGO	PEND. MEDIA (€)	SUP. DEC. ADMISIBLE (ha)	SUP. COMPROM. (ha)	SUP. AJUSTADA COMPROM. (I) (ha)	SUP. CONV. SIGPAC (ha)	SUP. CERTIE (ha)	SUP. CAMPO (ha)	SUP. CAMPO DETER. CULT. DECLARADO (ha)	SUP. DEC. REDUCIDA (ha)	SUP. PROPUESTA (ha)
-1509001	18-167-008-00491-006	104090	ALMENDROS-FILIPO CEO	S	432	7,10	3,60	3,60	3,60		3,60			3,60	3,60
-1082529	18-167-008-00494-005	104090	ALMENDROS-FILIPO CEO	S	432	8,80	12,56	12,56	12,56		12,56			12,56	12,56
-1082528	18-167-008-00493-005	104090	ALMENDROS-FILIPO CEO	S	432	9,50	11,80	11,78	11,78		11,80			11,78	11,78
-1082524	18-167-008-00492-013	104090	ALMENDROS-FILIPO CEO	S	432	8,70	2,82	2,82	2,82		2,82			2,82	2,82
-1082522	18-167-008-00492-004	104090	ALMENDROS-FILIPO CEO	S	432	7,10	6,33	6,33	6,33		6,33			6,33	6,33
-1082521	18-167-008-00492-003	104090	ALMENDROS-FILIPO CEO	S	432	12,70	0,05	0,05	0,05		0,05			0,05	0,05
-1082519	18-167-008-00491-004	104090	ALMENDROS-FILIPO CEO	S	432	6,60	11,80	11,80	11,80		15,80			11,80	11,80
-157200	18-167-008-00115-042	104007	ALMENDROS-COMUNA	S	432	0,90	7,58	7,58	7,58		7,59			7,58	7,58
170000006194642	18-167-008-00130-001	104007	ALMENDROS-COMUNA	S	432	0,80	2,66	2,66	2,66		2,66			2,66	2,66

INCIDENCIAS

INCIDENCIA DESCRIPCIÓN

- 4272 Verifica que las líneas de declaración de las Solicitudes Únicas no tienen solapes con la capa de Retroactividad Gráfica (ambas de la misma campaña) a nivel de expediente/línea de declaración gráfica de la solicitud.
Ref:-1082528 Recinto:18-167-008-00493-00005 Cultivo: - Agregado de la referencia del recinto.:0 Zona de la referencia del recinto.:0 Superficie solapada.:0,02 Id. Incid.:95942935
- 100402 Recinto solicitado no forma parte de ningún organismo de control autorizado para la producción ecológica en Andalucía o fecha de inscripción posterior al plazo establecido (Anexo I. Criterios de Subvencionabilidad. Orden 28 de marzo de 2023).
Ref:-1082526 Recinto:18-167-008-00492-00015 Cultivo:104090 ALMENDROS-FILIPO CEO Secano
- 100424 Solicita recinto que no está comprometido para la operación.
Ref:-1082526 Recinto:18-167-008-00492-00015 Cultivo:104090 ALMENDROS-FILIPO CEO Secano

(1) Superficie declarada admisible ajustada con la superficie comprometida.
(2) Factor de penalización valorando el alcance para el tipo de compromiso.

Puede verificar la integridad de una copia de este documento mediante la lectura del código QR adjunto o mediante el acceso a la dirección https://ws050.juntadeandalucia.es/verificarFirma indicando el código de VERIFICACIÓN				
FIRMADO POR	JUAN JOSE SOLER GARCIA	FECHA	03/07/2024	
	ROCIO GUIJARRO MILLAN			
VERIFICACIÓN	Pk2jm6MP8Q4FQJJZRRTHBNMQA26B8	PÁGINA	2829/3256	



APELLIDOS Y NOMBRE / RAZÓN SOCIAL

SANCHEZ GOMEZ PEDRO

NIF
***3025*

EXPEDIENTE
1221266

ANUALIDAD DE PAGO

1ª

IMPORTES POR ANUALIDAD

	2023	2024	2025	2026	2027
IMPORTE MÁXIMO SUBVENCIONABLE	2.348,37 €	2.348,37 €	2.348,37 €	2.348,37 €	2.348,37 €
IMPORTE MEDIO DE TRANSFERENCIA (€/ha)	216,24 €	216,24 €	216,24 €	216,24 €	216,24 €

RESUMEN DE UNIDADES

Cód	GRUPO DE PAGO	Sup. Dec. Admisible (ha)	Sup. Comprometida (ha)	Sup. ajustada compromiso (I) (ha)	% sobredec.	Sup. Propuesta (ha)	Importe Declarado	Importe Topado	Importe Propuesto	Importe tras sobredec.
432	FRUTALES SECANO	10,86		10,86	0,00	10,86	2.348,37	2.348,37	2.348,37	2.348,37
TOTAL		10,86	10,86	10,86		10,86	2.348,37	2.348,37	2.348,37	2.348,37

APLICACIÓN DE REDUCCIONES Y PENALIZACIONES

GRUPO DE PAGO	Importe Calculado	Importe prereduc.	Criterios de subvencionabilidad y compromisos	Presentación tardía	Omisión declaración	Condicionalidad	IMPORTE (Euros) PROPUESTO
FRUTALES SECANO	2.348,37	2.348,37	0,00	0,00	0,00	0,00	2.348,37
TOTAL	2.348,37	2.348,37					2.348,37

RESUMEN DE PAGOS

	IMPORTE (Euros)			
	PROPUESTO	FEADER (Eje 2)	MAPA	CAPADR
PROPUESTO	2.348,37	1.996,11	230,38	121,88

RECINTOS PROPUESTOS

REF.	REFERENCIA SIGPAC	CULTIVO	DESCRIPCIÓN CULTIVO	S/R	G.PAGO	PEND. MEDIA (%)	SUP. DEC. ADMISIBLE (ha)	SUP. COMPROM. (ha)	SUP. AJUSTADA COMPR.(I) (ha)	SUP. CONV. SIGPAC (ha)	SUP. CERTIE. (ha)	SUP. CAMPO (ha)	SUP. CAMPO DETER. CULT. DECLARADO (ha)	SUP. DEC. REDUCIDA (ha)	SUP. PROPUESTA (ha)
5297003	18-167-003-00278-001	104026	ALMENDROS-MARTA	S	432	2,00	0,76	0,76	0,76		0,76			0,76	0,76
5297006	18-167-003-00329-001	104020	ALMENDROS-GUARA	S	432	1,60	3,13	3,13	3,13		3,13			3,13	3,13
5297007	18-167-025-00499-001	104020	ALMENDROS-GUARA	S	432	6,20	2,34	2,34	2,34		2,34			2,34	2,34
5297009	18-167-026-00108-001	104020	ALMENDROS-GUARA	S	432	7,30	1,08	1,08	1,08		1,08			1,08	1,08
5297011	18-167-026-00109-002	104020	ALMENDROS-GUARA	S	432	13,70	3,28	3,28	3,28		3,28			3,28	3,28
5339411	18-167-025-00498-001	104020	ALMENDROS-GUARA	S	432	7,10	0,27	0,27	0,27		0,27			0,27	0,27

(1) Superficie declarada admisible ajustada con la superficie comprometida.
(2) Factor de penalización valorando el alcance para el tipo de compromiso.

Puede verificar la integridad de una copia de este documento mediante la lectura del código QR adjunto o mediante el acceso a la dirección <https://ws050.juntadeandalucia.es/verificarFirma> indicando el código de VERIFICACIÓN

FIRMADO POR	JUAN JOSE SOLER GARCIA	FECHA	03/07/2024	
	ROCIO GUIJARRO MILLAN			
VERIFICACIÓN	Pk2jm6MP8Q4FQJJZRRTHBNMQA26B8	PÁGINA	2830/3256	



APELLIDOS Y NOMBRE / RAZÓN SOCIAL

NIF ****8199* **EXPEDIENTE** 1170599 **ANUALIDAD DE PAGO** 1ª

IMPORTE POR ANUALIDAD

	2023	2024	2025	2026	2027
IMPORTE MÁXIMO SUBVENCIONABLE	6.161,25 €	6.161,25 €	6.161,25 €	6.161,25 €	6.161,25 €
IMPORTE MEDIO DE TRANSFERENCIA (€/ha)	82,15 €	82,15 €	82,15 €	82,15 €	82,15 €

RESUMEN DE UNIDADES

Cód	GRUPO DE PAGO	Sup. Dec. Admisible (ha)	Sup. Comprometida (ha)	Sup. ajustada compromiso (1) (ha)	% sobredec.	Sup. Propuesta (ha)	Importe Declarado	Importe Topado	Importe Propuesto	Importe tras sobredec.
428	PASTOS ASOCIADOS A GANADERÍA ECOLÓGICA	100,25		75,00	0,00	75,00	6.161,25	6.161,25	6.161,25	6.161,25
TOTAL		100,25	75,00	75,00		75,00	6.161,25	6.161,25	6.161,25	6.161,25

APLICACIÓN DE REDUCCIONES Y PENALIZACIONES

GRUPO DE PAGO	Importe Calculado	Importe prereduc.	Criterios de subvencionabilidad y compromisos	Presentación tardía	Omisión declaración	Condicionabilidad	IMPORTE (Euros) PROPUESTO
PASTOS ASOCIADOS A GANADERÍA	6.161,25	6.161,25	0,00	0,00	0,00	0,00	6.161,25
TOTAL	6.161,25	6.161,25					6.161,25

RESUMEN DE PAGOS

	IMPORTE (Euros)			
	PROPUESTO	FEADER (Eje 2)	MAPA	CAPADR
PROPUESTO	6.161,25	5.237,06	604,42	319,77

RECINTOS PROPUESTOS

REF.	REFERENCIA SIGPAC	CULTIVO	DESCRIPCIÓN CULTIVO	S/R	G.PAGO	PEND. MEDIA (%)	SUP. DEC. ADMISIBLE (ha)	SUP. COMPROM. (ha)	SUP. AJUSTADA COMPR.(1) (ha)	SUP. CONV. SIGPAC (ha)	SUP. CERTIF. (ha)	SUP. CAMPO (ha)	SUP. CAMPO DECLARADO (ha)	SUP. DEC. REDUCIDA (ha)	SUP. PROPUESTA (ha)
6915586	18-047-900-99000-990	62000	PASTOS PERMANENTES DE 5 O MAS AÑOS-SIN VARIEDAD	S	428	52,05	100,25	100,25	100,25		100,25			100,25	100,25

INCIDENCIAS

INCIDENCIA DESCRIPCIÓN

100421 Recinto declarado por error para una operación de la 6503, que se ha corregido de oficio marcando la operación correcta, de acuerdo con la fecha de inscripción del recinto en la producción ecológica.
 Ref:6915586 Recinto:18-047-900-99000-99001 Cultivo:62000 PASTOS PERMANENTES DE 5 O MAS AÑOS-SIN VARIEDAD Secano

(1) Superficie declarada admisible ajustada con la superficie comprometida.
 (2) Factor de penalización valorando el alcance para el tipo de compromiso.

Puede verificar la integridad de una copia de este documento mediante la lectura del código QR adjunto o mediante el acceso a la dirección https://ws050.juntadeandalucia.es/verificarFirma indicando el código de VERIFICACIÓN				
FIRMADO POR	JUAN JOSE SOLER GARCIA	FECHA	03/07/2024	
	ROCIO GUIJARRO MILLAN			
VERIFICACIÓN	Pk2jm6MP8Q4FQJJZRRTHBNMQA26B8	PÁGINA	2831/3256	



Datos considerados para el Cálculo de la Carga Ganadera mínima y máxima del expediente

Explotación	Especie	Inscrito en Sipea y Admisible	Ugm Calculada para CG Mínima	Ugm Calculada para CG Máxima
ES180460000332	OVINA	SI	19,77	19,77
ES180460023000	OVINA	SI	1,95	1,95
ES181640000290	OVINA	SI	24,23	24,23
			45,95	45,95

Superficie determinada para Cálculo Carga Ganadera Mínima: 157,10 ha

Superficie determinada para Cálculo Carga Ganadera Máxima: 157,10 ha

Los importes del Grupo de Pago de pastos de este expediente han sido ajustados por no llegar a la carga ganadera mínima de 0,3

Carga Ganadera Mínima Expediente: 0,29 ugm/ha

Carga Ganadera Máxima Expediente: 0,29 ugm/ha

Recintos Determinados para el Cálculo de Garga Ganadera Mínima

REF.	REFERENCIA SIGPAC	CULTIVO	DESCRIPCIÓN CULTIVO	S/R	SUP. PROPUESTA (ha)
-1621161	18-167-019-00038-00002	62000	PASTOS PERMANENTES DE 5 O MAS AÑOS-SIN VARIEDAD	S	5,64
-1621160	18-167-019-00038-00003	62000	PASTOS PERMANENTES DE 5 O MAS AÑOS-SIN VARIEDAD	S	7,79
-1621159	18-167-019-00077-00001	62000	PASTOS PERMANENTES DE 5 O MAS AÑOS-SIN VARIEDAD	S	8,66
-1621150	18-167-019-00022-00002	62000	PASTOS PERMANENTES DE 5 O MAS AÑOS-SIN VARIEDAD	S	0,90
-1621149	18-167-019-00022-00004	62000	PASTOS PERMANENTES DE 5 O MAS AÑOS-SIN VARIEDAD	S	2,36
-1621148	18-167-019-00022-00003	62000	PASTOS PERMANENTES DE 5 O MAS AÑOS-SIN VARIEDAD	S	4,00
-1621147	18-167-019-00044-00005	62000	PASTOS PERMANENTES DE 5 O MAS AÑOS-SIN VARIEDAD	S	16,22
-1621145	18-167-009-00033-00006	62000	PASTOS PERMANENTES DE 5 O MAS AÑOS-SIN VARIEDAD	S	11,28
6915586	18-047-900-99000-99001	62000	PASTOS PERMANENTES DE 5 O MAS AÑOS-SIN VARIEDAD	S	100,25

Recintos Determinados para el Cálculo de Garga Ganadera Máxima

REF.	REFERENCIA SIGPAC	CULTIVO	DESCRIPCIÓN CULTIVO	S/R	SUP. PROPUESTA (ha)
-1621161	18-167-019-00038-00002	62000	PASTOS PERMANENTES DE 5 O MAS AÑOS-SIN VARIEDAD	S	5,64
-1621160	18-167-019-00038-00003	62000	PASTOS PERMANENTES DE 5 O MAS AÑOS-SIN VARIEDAD	S	7,79
-1621159	18-167-019-00077-00001	62000	PASTOS PERMANENTES DE 5 O MAS AÑOS-SIN VARIEDAD	S	8,66
-1621150	18-167-019-00022-00002	62000	PASTOS PERMANENTES DE 5 O MAS AÑOS-SIN VARIEDAD	S	0,90
-1621149	18-167-019-00022-00004	62000	PASTOS PERMANENTES DE 5 O MAS AÑOS-SIN VARIEDAD	S	2,36
-1621148	18-167-019-00022-00003	62000	PASTOS PERMANENTES DE 5 O MAS AÑOS-SIN VARIEDAD	S	4,00
-1621147	18-167-019-00044-00005	62000	PASTOS PERMANENTES DE 5 O MAS AÑOS-SIN VARIEDAD	S	16,22
-1621145	18-167-009-00033-00006	62000	PASTOS PERMANENTES DE 5 O MAS AÑOS-SIN VARIEDAD	S	11,28
6915586	18-047-900-99000-99001	62000	PASTOS PERMANENTES DE 5 O MAS AÑOS-SIN VARIEDAD	S	100,25

(1) Superficie declarada admisible ajustada con la superficie comprometida.
(2) Factor de penalización valorando el alcance para el tipo de compromiso.

Puede verificar la integridad de una copia de este documento mediante la lectura del código QR adjunto o mediante el acceso a la dirección https://ws050.juntadeandalucia.es/verificarFirma indicando el código de VERIFICACIÓN				
FIRMADO POR	JUAN JOSE SOLER GARCIA	FECHA	03/07/2024	
	ROCIO GUIJARRO MILLAN			
VERIFICACIÓN	Pk2jm6MP8Q4FQJJZRRTHBNMQA26B8	PÁGINA	2832/3256	



APELLIDOS Y NOMBRE / RAZÓN SOCIAL

SANCHEZ GONZALEZ DOLORES

NIF
***3111*

EXPEDIENTE
1035049

ANUALIDAD DE PAGO

1ª

IMPORTE POR ANUALIDAD

	2023	2024	2025	2026	2027
IMPORTE MÁXIMO SUBVENCIONABLE	3.775,55 €	3.775,55 €	3.775,55 €	3.775,55 €	3.775,55 €
IMPORTE MEDIO DE TRANSFERENCIA (€/ha)	216,24 €	216,24 €	216,24 €	216,24 €	216,24 €

RESUMEN DE UNIDADES

Cód	GRUPO DE PAGO	Sup. Dec. Admisible (ha)	Sup. Comprometida (ha)	Sup. ajustada compromiso (I) (ha)	% sobredec.	Sup. Propuesta (ha)	Importe Declarado	Importe Topado	Importe Propuesto	Importe tras sobredec.
432	FRUTALES SECANO	17,46		17,46	0,00	17,46	3.775,55	3.775,55	3.775,55	3.775,55
TOTAL		17,46	17,46	17,46		17,46	3.775,55	3.775,55	3.775,55	3.775,55

APLICACIÓN DE REDUCCIONES Y PENALIZACIONES

GRUPO DE PAGO	Importe Calculado	Importe prereduc.	Criterios de subvencionabilidad y compromisos	Presentación tardía	Omisión declaración	Condicionalidad	IMPORTE (Euros) PROPUESTO
FRUTALES SECANO	3.775,55	3.775,55	0,00	0,00	0,00	0,00	3.775,55
TOTAL	3.775,55	3.775,55					3.775,55

RESUMEN DE PAGOS

	IMPORTE (Euros)			
	PROPUESTO	FEADER (Eje 2)	MAPA	CAPADR
PROPUESTO	3.775,55	3.209,22	370,38	195,95

RECINTOS PROPUESTOS

REF.	REFERENCIA SIGPAC	CULTIVO	DESCRIPCIÓN CULTIVO	S/R	G.PAGO	PEND. MEDIA (%)	SUP. DEC. ADMISIBLE (ha)	SUP. COMPROM. (ha)	SUP. AJUSTADA COMPROM. (I) (ha)	SUP. CONV. SIGPAC (ha)	SUP. CERTIE (ha)	SUP. CAMPO (ha)	SUP. CAMPO DETER. CULT. DECLARADO (ha)	SUP. DEC. REDUCIDA (ha)	SUP. PROPUESTA (ha)
170000002794962	18-087-006-00187-004	104014	ALMENDROS-FERRAGNES	S	432	14,20	14,88	14,88	14,88		14,88			14,88	14,88
170000002794963	18-087-006-00187-005	104014	ALMENDROS-FERRAGNES	S	432	11,10	1,86	1,86	1,86		1,86			1,86	1,86
170000002794964	18-087-006-00187-008	104014	ALMENDROS-FERRAGNES	S	432	18,10	0,72	0,72	0,72		0,72			0,72	0,72

(1) Superficie declarada admisible ajustada con la superficie comprometida.

(2) Factor de penalización valorando el alcance para el tipo de compromiso.

Puede verificar la integridad de una copia de este documento mediante la lectura del código QR adjunto o mediante el acceso a la dirección <https://ws050.juntadeandalucia.es/verificarFirma> indicando el código de VERIFICACIÓN

FIRMADO POR	JUAN JOSE SOLER GARCIA	FECHA	03/07/2024	
	ROCIO GUIJARRO MILLAN			
VERIFICACIÓN	Pk2jm6MP8Q4FQJJZRRTHBNMQA26B8	PÁGINA	2833/3256	



<u>APELLIDOS Y NOMBRE / RAZÓN SOCIAL</u>	<u>NIF</u>	<u>EXPEDIENTE</u>	<u>ANUALIDAD DE PAGO</u>
SANCHEZ GONZALEZ FRANCISCO BARTOLOME	****0766*	1073283	1ª

IMPORTE POR ANUALIDAD

	<u>2023</u>	<u>2024</u>	<u>2025</u>	<u>2026</u>	<u>2027</u>
IMPORTE MÁXIMO SUBVENCIONABLE	3.410,13 €	3.410,13 €	3.410,13 €	3.410,13 €	3.410,13 €
IMPORTE MEDIO DE TRANSFERENCIA (€/ha)	215,69 €	215,69 €	215,69 €	215,69 €	215,69 €

RESUMEN DE UNIDADES

<u>Cód</u>	<u>GRUPO DE PAGO</u>	<u>Sup. Dec. Admisible (ha)</u>	<u>Sup. Comprometida (ha)</u>	<u>Sup. ajustada compromiso (1) (ha)</u>	<u>% sobredec.</u>	<u>Sup. Propuesta (ha)</u>	<u>Importe Declarado</u>	<u>Importe Topado</u>	<u>Importe Propuesto</u>	<u>Importe tras sobredec.</u>
429	OLIVAR	1,64		1,64	0,00	1,64	406,56	406,56	406,56	406,56
432	FRUTALES SECANO	13,89		13,89	0,00	13,89	3.003,57	3.003,57	3.003,57	3.003,57
434	HERBÁCEOS NO ELEGIBLES	0,28		0,28	0,00	0,28	0,00	0,00	0,00	0,00
TOTAL		15,81	15,81	15,81		15,81	3.410,13	3.410,13	3.410,13	3.410,13

APLICACIÓN DE REDUCCIONES Y PENALIZACIONES

<u>GRUPO DE PAGO</u>	<u>Importe Calculado</u>	<u>Importe prereduc.</u>	<u>Criterios de subvencionabilidad y compromisos</u>	<u>Presentación tardía</u>	<u>Omisión declaración</u>	<u>Condicionalidad</u>	<u>IMPORTE (Euros) PROPUESTO</u>
FRUTALES SECANO	3.003,57	3.003,57	0,00	0,00	0,00	0,00	3.003,57
HERBÁCEOS NO ELEGIBLES	0,00	0,00	0,00	0,00	0,00	0,00	0,00
OLIVAR	406,56	406,56	0,00	0,00	0,00	0,00	406,56
TOTAL	3.410,13	3.410,13					3.410,13

RESUMEN DE PAGOS

	<u>PROPUESTO</u>	<u>IMPORTE (Euros) FEADER (Eje 2)</u>	<u>MAPA</u>	<u>CAPADR</u>
PROPUESTO	3.410,13	2.898,61	334,53	176,99

RECINTOS PROPUESTOS

<u>REF.</u>	<u>REFERENCIA SIGPAC</u>	<u>CULTIVO</u>	<u>DESCRIPCIÓN CULTIVO</u>	<u>S/R G.PAGO</u>	<u>PEND. MEDIA (%)</u>	<u>SUP. DEC. ADMISIBLE (ha)</u>	<u>SUP. COMPROM. (ha)</u>	<u>SUP. AJUSTADA COMPROM. (1) (ha)</u>	<u>SUP. CONV. SIGPAC (ha)</u>	<u>SUP. CERTIF. (ha)</u>	<u>SUP. CAMPO (ha)</u>	<u>SUP. CAMPO DETER. CULT. DECLARADO (ha)</u>	<u>SUP. DEC. REDUCIDA (ha)</u>	<u>SUP. PROPUESTA (ha)</u>
170000002756107	18-017-011-00032-002	101010	OLIVAR-PICUAL	S 429	56,60	1,05	1,05	1,05		1,05			1,05	1,05
170000002756109	18-017-012-00414-007	101010	OLIVAR-PICUAL	S 429	40,20	0,34	0,34	0,34		0,34			0,34	0,34
170000002756110	18-017-012-00414-006	101010	OLIVAR-PICUAL	S 429	40,00	0,21	0,21	0,21		0,21			0,21	0,21
170000002756113	18-017-011-00032-008	101010	OLIVAR-PICUAL	S 429	79,50	0,04	0,04	0,04		0,04			0,04	0,04
170000002756114	18-017-011-00033-001	104162	ALMENDROS-ATOCHA	S 432	45,00	4,84	4,84	4,84		4,84			4,84	4,84
170000002756115	18-017-012-00414-001	104162	ALMENDROS-ATOCHA	S 432	56,50	6,42	6,42	6,42		6,42			6,42	6,42
170000002756116	18-017-011-00032-006	104162	ALMENDROS-ATOCHA	S 432	41,30	2,63	2,63	2,63		2,63			2,63	2,63
170000002756112	18-182-001-00041-003	20000	BARBECHO TRADICIONAL-SIN VARIEDAD	S 434	3,10	0,28	0,28	0,28		0,28			0,28	0,28

INCIDENCIAS

INCIDENCIA DESCRIPCIÓN

- 100402 Recinto solicitado no forma parte de ningún organismo de control autorizado para la producción ecológica en Andalucía o fecha de inscripción posterior al plazo establecido (Anexo I. Criterios de Subvencionabilidad. Orden 28 de marzo de 2023).
Ref:-1607597 Recinto:18-182-004-00001-00003 Cultivo:20000 BARBECHO TRADICIONAL-SIN VARIEDAD Regadío
Ref:-1607599 Recinto:18-182-004-00001-00003 Cultivo:99000 PATATA-SIN VARIEDAD Regadío
- 100406 Grupo de cultivo declarado en el recinto no coincide con el grupo de cultivo existente en el organismo de control autorizado para la producción ecológica en Andalucía (Anexo I. Criterios de Subvencionabilidad. Orden 28 de marzo de 2023).
Ref:-1607597 Recinto:18-182-004-00001-00003 Cultivo:20000 BARBECHO TRADICIONAL-SIN VARIEDAD Regadío Grupo de SIPEA:HORTICOLAS
Ref:-1607599 Recinto:18-182-004-00001-00003 Cultivo:99000 PATATA-SIN VARIEDAD Regadío Grupo de SIPEA:HORTICOLAS
- 100424 Solicita recinto que no está comprometido para la operación.
Ref:-1607597 Recinto:18-182-004-00001-00003 Cultivo:20000 BARBECHO TRADICIONAL-SIN VARIEDAD Regadío
Ref:-1607599 Recinto:18-182-004-00001-00003 Cultivo:99000 PATATA-SIN VARIEDAD Regadío
Ref:-1607598 Recinto:18-182-004-00001-00003 Cultivo:197000 TOMATE-SIN VARIEDAD Regadío

(1) Superficie declarada admisible ajustada con la superficie comprometida.
(2) Factor de penalización valorando el alcance para el tipo de compromiso.

Puede verificar la integridad de una copia de este documento mediante la lectura del código QR adjunto o mediante el acceso a la dirección https://ws050.juntadeandalucia.es/verificarFirma indicando el código de VERIFICACIÓN					
FIRMADO POR	JUAN JOSE SOLER GARCIA		FECHA		03/07/2024
	ROCIO GUIJARRO MILLAN				
VERIFICACIÓN	Pk2jm6MP8Q4FQJJZRRTHBNMQA26B8		PÁGINA		2834/3256



APELLIDOS Y NOMBRE / RAZÓN SOCIAL

SANCHEZ GUZMAN JOSE LUIS

NIF
***9485*

EXPEDIENTE
1176829

ANUALIDAD DE PAGO

1ª

IMPORTE POR ANUALIDAD

	2023	2024	2025	2026	2027
IMPORTE MÁXIMO SUBVENCIONABLE	1.241,22 €	1.241,22 €	1.241,22 €	1.241,22 €	1.241,22 €
IMPORTE MEDIO DE TRANSFERENCIA (€/ha)	216,24 €	216,24 €	216,24 €	216,24 €	216,24 €

RESUMEN DE UNIDADES

Cód	GRUPO DE PAGO	Sup. Dec. Admisible (ha)	Sup. Comprometida (ha)	Sup. ajustada compromiso (I) (ha)	% sobredec.	Sup. Propuesta (ha)	Importe Declarado	Importe Topado	Importe Propuesto	Importe tras sobredec.
432	FRUTALES SECANO	5,74		5,74	0,00	5,74	1.241,22	1.241,22	1.241,22	1.241,22
TOTAL		5,74	5,74	5,74		5,74	1.241,22	1.241,22	1.241,22	1.241,22

APLICACIÓN DE REDUCCIONES Y PENALIZACIONES

GRUPO DE PAGO	Importe Calculado	Importe prereduc.	Criterios de subvencionabilidad y compromisos	Presentación tardía	Omisión declaración	Condicionalidad	IMPORTE (Euros) PROPUESTO
FRUTALES SECANO	1.241,22	1.241,22	0,00	0,00	0,00	0,00	1.241,22
TOTAL	1.241,22	1.241,22					1.241,22

RESUMEN DE PAGOS

	IMPORTE (Euros)			
	PROPUESTO	FEADER (Eje 2)	MAPA	CAPADR
PROPUESTO	1.241,22	1.055,04	121,76	64,42

RECINTOS PROPUESTOS

REF.	REFERENCIA SIGPAC	CULTIVO	DESCRIPCIÓN CULTIVO	S/R	G.PAGO	PEND. MEDIA (%)	SUP. DEC. ADMISIBLE (ha)	SUP. COMPROM. (ha)	SUP. AJUSTADA COMPR.(I) (ha)	SUP. CONV. SIGPAC (ha)	SUP. CERTIE. (ha)	SUP. CAMPO (ha)	SUP. CAMPO DETER. CULT. DECLARADO (ha)	SUP. DEC. REDUCIDA (ha)	SUP. PROPUESTA (ha)
-585603	18-087-016-00233-017	104020	ALMENDROS-GUARA	S	432	4,40	0,66	0,66	0,66		0,66			0,66	0,66
1700000004579134	18-087-002-00587-001	104022	ALMENDROS-LARGUETA	S	432	4,60	1,07	1,07	1,07		1,07			1,07	1,07
1700000004579135	18-087-016-00232-001	104022	ALMENDROS-LARGUETA	S	432	3,50	0,18	0,18	0,18		0,18			0,18	0,18
1700000004579136	18-087-016-00233-003	104022	ALMENDROS-LARGUETA	S	432	5,40	0,69	0,69	0,69		0,69			0,69	0,69
1700000004579137	18-087-016-00233-002	104020	ALMENDROS-GUARA	S	432	4,70	2,97	2,97	2,97		2,97			2,97	2,97
1700000004579138	18-087-016-00233-004	104020	ALMENDROS-GUARA	S	432	6,50	0,08	0,08	0,08		0,08			0,08	0,08
1700000004579139	18-087-016-00233-005	104020	ALMENDROS-GUARA	S	432	3,30	0,09	0,09	0,09		0,09			0,09	0,09

(1) Superficie declarada admisible ajustada con la superficie comprometida.
(2) Factor de penalización valorando el alcance para el tipo de compromiso.

Puede verificar la integridad de una copia de este documento mediante la lectura del código QR adjunto o mediante el acceso a la dirección <https://ws050.juntadeandalucia.es/verificarFirma> indicando el código de VERIFICACIÓN

FIRMADO POR	JUAN JOSE SOLER GARCIA	FECHA	03/07/2024	
	ROCIO GUIJARRO MILLAN			
VERIFICACIÓN	Pk2jm6MP8Q4FQJJZRRTHBNMQA26B8	PÁGINA	2835/3256	



APELLIDOS Y NOMBRE / RAZÓN SOCIAL

SANCHEZ HERNANDEZ FERNANDO

NIF

****7371*

EXPEDIENTE

1258854

ANUALIDAD DE PAGO

1ª

IMPORTE POR ANUALIDAD

	2023	2024	2025	2026	2027
IMPORTE MÁXIMO SUBVENCIONABLE	7.611,41 €	7.611,41 €	7.611,41 €	7.611,41 €	7.611,41 €
IMPORTE MEDIO DE TRANSFERENCIA (€/ha)	91,87 €	91,87 €	91,87 €	91,87 €	91,87 €

RESUMEN DE UNIDADES

Cód	GRUPO DE PAGO	Sup. Dec. Admisible (ha)	Sup. Comprometida (ha)	Sup. ajustada compromiso (1) (ha)	% sobredec.	Sup. Propuesta (ha)	Importe Declarado	Importe Topado	Importe Propuesto	Importe tras sobredec.
426	HERBÁCEOS	50,35		50,35	0,00	50,35	7.611,41	7.611,41	7.611,41	7.611,41
434	HERBÁCEOS NO ELEGIBLES	32,50		32,50	0,00	32,50	0,00	0,00	0,00	0,00
TOTAL		82,85	82,85	82,85		82,85	7.611,41	7.611,41	7.611,41	7.611,41

APLICACIÓN DE REDUCCIONES Y PENALIZACIONES

GRUPO DE PAGO	Importe Calculado	Importe pre-reduc.	Criterios de subvencionabilidad y compromisos	Presentación tardía	Omisión declaración	Condicionabilidad	PROPUESTO (Euros)
HERBÁCEOS	7.611,41	7.611,41	0,00	0,00	0,00	0,00	7.611,41
HERBÁCEOS NO ELEGIBLES	0,00	0,00	0,00	0,00	0,00	0,00	0,00
TOTAL	7.611,41	7.611,41					7.611,41

RESUMEN DE PAGOS

	PROPUESTO	FEADER (Eje 2)	MAPA	CAPADR
PROPUESTO	7.611,41	6.469,70	746,68	395,03

RECINTOS PROPUESTOS

REF.	REFERENCIA SIGPAC	CULTIVO DESCRIPCIÓN CULTIVO	S/R G.PAGO	PEND. MEDIA (%)	SUP. DEC. ADMISIBLE (ha)	SUP. COMPROM. (ha)	SUP. AJUSTADA COMPR.(1) (ha)	SUP. CONV. SIGPAC (ha)	SUP. CERTIF. (ha)	SUP. CAMPO (ha)	SUP. CAMPO DETER. CULT. DECLARADO (ha)	SUP. DEC. REDUCIDA (ha)	SUP. PROPUESTA (ha)
4626978	18-057-019-00039-002	8000 AVENA-SIN VARIEDAD	S 426	9,80	0,50	0,50	0,50	0,50	0,50	0,50	0,50	0,50	0,50
170000006772477	18-057-020-00021-004	8000 AVENA-SIN VARIEDAD	S 426	7,80	1,71	1,71	1,71	1,71	1,71	1,71	1,71	1,71	1,71
170000006772478	18-057-020-00021-002	8000 AVENA-SIN VARIEDAD	S 426	6,00	1,36	1,36	1,36	1,36	1,36	1,36	1,36	1,36	1,36
170000006772479	18-057-020-00021-001	8000 AVENA-SIN VARIEDAD	S 426	7,90	1,51	1,51	1,51	1,51	1,51	1,51	1,51	1,51	1,51
170000006772480	18-057-017-00130-001	40376 GUI SANTES-VIRIATO	S 426	10,70	2,70	2,70	2,70	2,70	2,70	2,70	2,70	2,70	2,70
170000006772481	18-057-028-00024-003	8000 AVENA-SIN VARIEDAD	S 426	5,70	17,27	17,27	17,27	17,27	17,27	17,27	17,27	17,27	17,27
170000006772482	18-057-019-00038-003	40376 GUI SANTES-VIRIATO	S 426	9,10	2,26	2,26	2,26	2,26	2,26	2,26	2,26	2,26	2,26
170000006772483	18-057-017-00079-001	8000 AVENA-SIN VARIEDAD	S 426	10,10	3,30	3,30	3,30	3,30	3,30	3,30	3,30	3,30	3,30
170000006772485	18-057-019-00023-002	40376 GUI SANTES-VIRIATO	S 426	14,10	1,25	1,25	1,25	1,25	1,25	1,25	1,25	1,25	1,25
170000006772486	18-057-019-00029-002	8000 AVENA-SIN VARIEDAD	R 426	5,00	0,50	0,50	0,50	0,50	0,50	0,50	0,50	0,50	0,50
170000006772487	18-057-019-00032-001	8000 AVENA-SIN VARIEDAD	R 426	3,70	0,09	0,09	0,09	0,09	0,09	0,09	0,09	0,09	0,09
170000006772488	18-057-020-00028-001	8000 AVENA-SIN VARIEDAD	S 426	9,80	2,36	2,36	2,36	2,36	2,36	2,36	2,36	2,36	2,36
170000006772489	18-057-019-00002-003	8000 AVENA-SIN VARIEDAD	S 426	5,10	1,25	1,25	1,25	1,25	1,25	1,25	1,25	1,25	1,25
170000006772490	18-057-019-00022-001	8000 AVENA-SIN VARIEDAD	S 426	11,10	2,15	2,15	2,15	2,15	2,15	2,15	2,15	2,15	2,15
170000006772491	18-057-019-00011-001	8000 AVENA-SIN VARIEDAD	R 426	2,50	0,69	0,69	0,69	0,69	0,69	0,69	0,69	0,69	0,69
170000006772492	18-057-019-00024-003	8000 AVENA-SIN VARIEDAD	S 426	4,70	3,35	3,35	3,35	3,35	3,35	3,35	3,35	3,35	3,35
170000006772495	18-057-017-00129-002	40376 GUI SANTES-VIRIATO	S 426	8,20	0,57	0,57	0,57	0,57	0,57	0,57	0,57	0,57	0,57
170000006772496	18-057-024-00002-001	40376 GUI SANTES-VIRIATO	S 426	9,10	0,97	0,97	0,97	0,97	0,97	0,97	0,97	0,97	0,97
170000006772497	18-057-023-00055-004	8000 AVENA-SIN VARIEDAD	S 426	2,90	0,63	0,63	0,63	0,63	0,63	0,63	0,63	0,63	0,63
170000006772498	18-057-023-00055-003	8000 AVENA-SIN VARIEDAD	S 426	7,30	2,79	2,79	2,79	2,79	2,79	2,79	2,79	2,79	2,79
170000006772499	18-057-024-00023-002	8000 AVENA-SIN VARIEDAD	S 426	10,70	1,15	1,15	1,15	1,15	1,15	1,15	1,15	1,15	1,15
170000006772500	18-057-024-00018-004	8000 AVENA-SIN VARIEDAD	S 426	15,20	0,90	0,90	0,90	0,90	0,90	0,90	0,90	0,90	0,90
170000006772502	18-057-022-00054-001	8000 AVENA-SIN VARIEDAD	S 426	4,00	0,11	0,11	0,11	0,11	0,11	0,11	0,11	0,11	0,11
170000006772504	18-057-017-00129-003	40376 GUI SANTES-VIRIATO	S 426	13,00	0,98	0,98	0,98	0,98	0,98	0,98	0,98	0,98	0,98
-930260	18-057-022-00077-005	20000 BARBECHO TRADICIONAL-SIN VARIEDAD	S 434	7,90	0,93	0,93	0,93	0,93	0,93	0,93	0,93	0,93	0,93
-930259	18-057-022-00077-003	20000 BARBECHO TRADICIONAL-SIN VARIEDAD	S 434	8,50	11,00	11,00	11,00	11,00	11,00	11,00	11,00	11,00	11,00
-930258	18-057-022-00077-003	20000 BARBECHO TRADICIONAL-SIN VARIEDAD	S 434	8,50	0,88	0,88	0,88	0,88	0,88	0,88	0,88	0,88	0,88
-930257	18-057-022-00077-002	20000 BARBECHO TRADICIONAL-SIN VARIEDAD	S 434	4,80	0,20	0,20	0,20	0,20	0,20	0,20	0,20	0,20	0,20
170000006772474	18-057-017-00075-001	20000 BARBECHO TRADICIONAL-SIN VARIEDAD	S 434	2,60	0,19	0,19	0,19	0,19	0,19	0,19	0,19	0,19	0,19
170000006772475	18-057-017-00076-001	20000 BARBECHO TRADICIONAL-SIN VARIEDAD	S 434	2,90	0,29	0,29	0,29	0,29	0,29	0,29	0,29	0,29	0,29
170000006772484	18-057-017-00102-002	20000 BARBECHO TRADICIONAL-SIN VARIEDAD	S 434	12,10	5,47	5,47	5,47	5,47	5,47	5,47	5,47	5,47	5,47
170000006772493	18-057-024-00038-001	20000 BARBECHO TRADICIONAL-SIN VARIEDAD	S 434	7,60	13,36	13,36	13,36	13,36	13,36	13,36	13,36	13,36	13,36
170000006772494	18-057-017-00080-003	20000 BARBECHO TRADICIONAL-SIN VARIEDAD	S 434	4,80	0,18	0,18	0,18	0,18	0,18	0,18	0,18	0,18	0,18

(1) Superficie declarada admisible ajustada con la superficie comprometida.
(2) Factor de penalización valorando el alcance para el tipo de compromiso.

Puede verificar la integridad de una copia de este documento mediante la lectura del código QR adjunto o mediante el acceso a la dirección <https://ws050.juntadeandalucia.es/verificarFirma> indicando el código de VERIFICACIÓN

FIRMADO POR	JUAN JOSE SOLER GARCIA	FECHA	03/07/2024
	ROCIO GUIJARRO MILLAN		
VERIFICACIÓN	Pk2jm6MP8Q4FQJJZRRTHBNMQA26B8	PÁGINA	2836/3256





(1) Superficie declarada admisible ajustada con la superficie comprometida.
(2) Factor de penalización valorando el alcance para el tipo de compromiso.

Puede verificar la integridad de una copia de este documento mediante la lectura del código QR adjunto o mediante el acceso a la dirección <https://ws050.juntadeandalucia.es/verificarFirma> indicando el código de VERIFICACIÓN

FIRMADO POR	JUAN JOSE SOLER GARCIA	FECHA	03/07/2024	
	ROCIO GUIJARRO MILLAN			
VERIFICACIÓN	Pk2jm6MP8Q4FQJJZRRTHBNMQA26B8	PÁGINA	2837/3256	



APELLIDOS Y NOMBRE / RAZÓN SOCIAL

SANCHEZ HERNANDEZ MARIA ANGUSTIAS

NIF
****5554*

EXPEDIENTE
1257464

ANUALIDAD DE PAGO

1ª

IMPORTE POR ANUALIDAD

	2023	2024	2025	2026	2027
IMPORTE MÁXIMO SUBVENCIONABLE	727,29 €	727,29 €	727,29 €	727,29 €	727,29 €
IMPORTE MEDIO DE TRANSFERENCIA (€/ha)	349,66 €	349,66 €	349,66 €	349,66 €	349,66 €

RESUMEN DE UNIDADES

Cód	GRUPO DE PAGO	Sup. Dec. Admisible (ha)	Sup. Comprometida (ha)	Sup. ajustada compromiso (1) (ha)	% sobredec.	Sup. Propuesta (ha)	Importe Declarado	Importe Topado	Importe Propuesto	Importe tras sobredec.
433	FRUTALES REGADÍO	2,08		2,08	0,00	2,08	727,29	727,29	727,29	727,29
TOTAL		2,08	2,08	2,08		2,08	727,29	727,29	727,29	727,29

APLICACIÓN DE REDUCCIONES Y PENALIZACIONES

GRUPO DE PAGO	Importe Calculado	Importe prereduc.	Criterios de subvencionabilidad y compromisos	Presentación tardía	Omisión declaración	Condicionalidad	IMPORTE (Euros) PROPUESTO
FRUTALES REGADÍO	727,29	727,29	0,00	0,00	0,00	0,00	727,29
TOTAL	727,29	727,29					727,29

RESUMEN DE PAGOS

	IMPORTE (Euros)		
	PROPUESTO	FEADER (Eje 2)	MAPA
PROPUESTO	727,29	618,20	71,35
			CAPADR 37,74

RECINTOS PROPUESTOS

REF.	REFERENCIA SIGPAC	CULTIVO	DESCRIPCIÓN CULTIVO	S/R	G.PAGO	PEND. MEDIA (%)	SUP. DEC. ADMISIBLE (ha)	SUP. COMPROM. (ha)	SUP. AJUSTADA COMPR.(1) (ha)	SUP. CONV. SIGPAC (ha)	SUP. CERTIE. (ha)	SUP. CAMPO (ha)	SUP. CAMPO DETER. CULT. DECLARADO (ha)	SUP. DEC. REDUCIDA (ha)	SUP. PROPUESTA (ha)
-961252	18-028-001-00108-008	105211	MELOCOTONEROS-CATHERINA	R	433	4,50	1,72	1,72	1,72		1,72			1,72	1,72
1700000004581858	18-078-004-00023-001	105211	MELOCOTONEROS-CATHERINA	R	433	3,10	0,36	0,36	0,36		0,36			0,36	0,36

(1) Superficie declarada admisible ajustada con la superficie comprometida.
(2) Factor de penalización valorando el alcance para el tipo de compromiso.

Puede verificar la integridad de una copia de este documento mediante la lectura del código QR adjunto o mediante el acceso a la dirección <https://ws050.juntadeandalucia.es/verificarFirma> indicando el código de VERIFICACIÓN

FIRMADO POR	JUAN JOSE SOLER GARCIA	FECHA	03/07/2024	
	ROCIO GUIJARRO MILLAN			
VERIFICACIÓN	Pk2jm6MP8Q4FQJJZRRTHBNMQA26B8	PÁGINA	2838/3256	



APELLIDOS Y NOMBRE / RAZÓN SOCIAL

SANCHEZ JIMENEZ EMILIA

NIF
****0224*

EXPEDIENTE
1208284

ANUALIDAD DE PAGO
1ª

IMPORTE POR ANUALIDAD

	2023	2024	2025	2026	2027
IMPORTE MÁXIMO SUBVENCIONABLE	12.542,23 €	12.542,23 €	12.542,23 €	12.542,23 €	12.542,23 €
IMPORTE MEDIO DE TRANSFERENCIA (€/ha)	157,39 €	157,39 €	157,39 €	157,39 €	157,39 €

RESUMEN DE UNIDADES

Cód	GRUPO DE PAGO	Sup. Dec. Admisible (ha)	Sup. Comprometida (ha)	Sup. ajustada compromiso (1) (ha)	% sobredec.	Sup. Propuesta (ha)	Importe Declarado	Importe Topado	Importe Propuesto	Importe tras sobredec.
426	HERBÁCEOS	25,75		25,75	0,00	25,75	3.892,63	3.892,63	3.892,63	3.892,63
432	FRUTALES SECANO	138,77		40,00	0,00	40,00	8.649,60	8.649,60	8.649,60	8.649,60
434	HERBÁCEOS NO ELEGIBLES	13,94		13,94	0,00	13,94	0,00	0,00	0,00	0,00
TOTAL		178,46	79,69	79,69		79,69	12.542,23	12.542,23	12.542,23	12.542,23

APLICACIÓN DE REDUCCIONES Y PENALIZACIONES

GRUPO DE PAGO	Importe Calculado	Importe prereduc.	Criterios de subvencionabilidad y compromisos	Presentación tardía	Omisión declaración	Condicionalidad	IMPORTE (Euros)
							PROPUESTO
FRUTALES SECANO	8.649,60	8.649,60	0,00	0,00	0,00	0,00	8.649,60
HERBÁCEOS	3.892,63	3.892,63	0,00	0,00	0,00	0,00	3.892,63
HERBÁCEOS NO ELEGIBLES	0,00	0,00	0,00	0,00	0,00	0,00	0,00
TOTAL	12.542,23	12.542,23					12.542,23

RESUMEN DE PAGOS

PROPUESTO	IMPORTE (Euros)			
	PROPUESTO	FEADER (Eje 2)	MAPA	CAPADR
	12.542,23	10.660,90	1.230,40	650,93

(1) Superficie declarada admisible ajustada con la superficie comprometida.
(2) Factor de penalización valorando el alcance para el tipo de compromiso.

Puede verificar la integridad de una copia de este documento mediante la lectura del código QR adjunto o mediante el acceso a la dirección <https://ws050.juntadeandalucia.es/verificarFirma> indicando el código de VERIFICACIÓN

FIRMADO POR	JUAN JOSE SOLER GARCIA	FECHA	03/07/2024	
	ROCIO GUIJARRO MILLAN			
VERIFICACIÓN	Pk2jm6MP8Q4FQJJZRRTHBNMQA26B8	PÁGINA	2839/3256	



RECINTOS PROPUESTOS

REF.	REFERENCIA SIGPAC	CULTIVO	DESCRIPCIÓN CULTIVO	S/R	G.PAGO	PEND. MEDIA (%)	SUP. DEC. ADMISIBLE (ha)	SUP. COMPROM. (ha)	SUP. AJUSTADA COMPR.(1) (ha)	SUP. CONV. SIGPAC (ha)	SUP. CERTIF. (ha)	SUP. CAMPO (ha)	SUP. CAMPO DETER. CULT. DECLARADO (ha)	SUP. DEC. REDUCIDA (ha)	SUP. PROPUESTA (ha)
17000000599279	18-084-006-00408-001	1000	TRIGO BLANDO-SIN VARIEDAD	S	426	1,80	2,35	2,35	2,35		2,35			2,35	2,35
17000000599280	18-084-007-00265-001	1000	TRIGO BLANDO-SIN VARIEDAD	S	426	1,70	6,34	6,34	6,34		6,34			6,34	6,34
17000000599281	18-084-007-00269-001	1000	TRIGO BLANDO-SIN VARIEDAD	S	426	2,20	0,24	0,24	0,24		0,24			0,24	0,24
17000000599282	18-084-007-00259-001	1000	TRIGO BLANDO-SIN VARIEDAD	S	426	2,70	3,17	3,17	3,17		3,17			3,17	3,17
17000000599283	18-084-007-00262-001	1000	TRIGO BLANDO-SIN VARIEDAD	S	426	1,40	1,46	1,46	1,46		1,46			1,46	1,46
17000000599286	18-084-007-00349-002	1000	TRIGO BLANDO-SIN VARIEDAD	S	426	4,10	10,05	10,05	10,05		10,05			10,05	10,05
17000000599287	18-084-007-00446-001	1000	TRIGO BLANDO-SIN VARIEDAD	S	426	1,80	2,14	2,14	2,14		2,14			2,14	2,14
4128768	18-084-006-00466-003	104020	ALMENDROS-GUARA	S	432	4,00	3,94	3,94	3,94		3,94			3,94	3,94
4128775	18-084-006-00468-001	104020	ALMENDROS-GUARA	S	432	4,30	1,75	1,75	1,75		1,75			1,75	1,75
170000005918002	18-057-003-00043-001	104020	ALMENDROS-GUARA	S	432	3,20	10,01	10,01	10,01		10,01			10,01	10,01
170000005918003	18-084-006-00446-001	104020	ALMENDROS-GUARA	S	432	2,00	0,83	0,83	0,83		0,83			0,83	0,83
170000005918004	18-084-006-00409-002	104020	ALMENDROS-GUARA	S	432	2,60	2,23	2,23	2,23		2,23			2,23	2,23
170000005918005	18-084-006-00436-001	104020	ALMENDROS-GUARA	S	432	2,80	4,49	4,49	4,49		4,49			4,49	4,49
170000005918006	18-057-004-00001-001	104020	ALMENDROS-GUARA	S	432	2,80	1,89	1,89	1,89		1,89			1,89	1,89
170000005918007	18-084-006-00448-001	104020	ALMENDROS-GUARA	S	432	1,30	29,34	29,34	29,34		29,34			29,34	29,34
170000005918008	18-084-006-00449-001	104020	ALMENDROS-GUARA	S	432	1,10	2,34	2,34	2,34		2,34			2,34	2,34
170000005918009	18-084-006-00451-001	104020	ALMENDROS-GUARA	S	432	0,50	1,30	1,30	1,30		1,30			1,30	1,30
170000005918010	18-084-006-00463-002	104020	ALMENDROS-GUARA	S	432	4,90	37,46	37,46	37,46		37,46			37,46	37,46
170000005918011	18-084-006-09016-006	104020	ALMENDROS-GUARA	S	432	11,10	0,13	0,13	0,13		0,13			0,13	0,13
170000005918015	18-084-006-00470-001	104020	ALMENDROS-GUARA	S	432	4,00	2,76	2,76	2,76		2,76			2,76	2,76
170000005918016	18-084-006-00447-001	104020	ALMENDROS-GUARA	S	432	2,50	0,09	0,09	0,09		0,09			0,09	0,09
17000000599288	18-084-006-00469-001	104020	ALMENDROS-GUARA	S	432	3,20	0,51	0,51	0,51		0,51			0,51	0,51
17000000599289	18-084-006-00461-001	104020	ALMENDROS-GUARA	S	432	3,70	2,85	2,85	2,85		2,85			2,85	2,85
17000000599290	18-084-006-00433-002	104020	ALMENDROS-GUARA	S	432	3,10	8,94	8,94	8,94		8,94			8,94	8,94
17000000599291	18-084-006-00445-001	104020	ALMENDROS-GUARA	S	432	2,60	2,36	2,36	2,36		2,36			2,36	2,36
17000000599292	18-084-006-00398-003	104020	ALMENDROS-GUARA	S	432	2,30	11,99	11,99	11,99		11,99			11,99	11,99
17000000599293	18-084-006-00467-005	104026	ALMENDROS-MARTA	S	432	6,90	2,76	2,76	2,76		2,76			2,76	2,76
17000000599296	18-084-006-00490-007	104026	ALMENDROS-MARTA	S	432	8,60	3,21	3,21	3,21		3,21			3,21	3,21
17000000599297	18-084-006-00490-006	104026	ALMENDROS-MARTA	S	432	6,80	7,59	7,59	7,59		7,59			7,59	7,59
17000000599274	18-084-006-00283-001	20000	BARBECHO TRADICIONAL-SIN VARIEDAD	S	434	2,10	7,72	7,72	7,72		7,72			7,72	7,72
17000000599278	18-084-006-00460-001	20000	BARBECHO TRADICIONAL-SIN VARIEDAD	S	434	3,50	2,69	2,69	2,69		2,69			2,69	2,69
17000000599285	18-084-006-00479-001	20000	BARBECHO TRADICIONAL-SIN VARIEDAD	S	434	3,20	3,53	3,53	3,53		3,53			3,53	3,53

(1) Superficie declarada admisible ajustada con la superficie comprometida.
 (2) Factor de penalización valorando el alcance para el tipo de compromiso.

Puede verificar la integridad de una copia de este documento mediante la lectura del código QR adjunto o mediante el acceso a la dirección <https://ws050.juntadeandalucia.es/verificarFirma> indicando el código de VERIFICACIÓN

FIRMADO POR	JUAN JOSE SOLER GARCIA	FECHA	03/07/2024	
	ROCIO GUIJARRO MILLAN			
VERIFICACIÓN	Pk2jm6MP8Q4FQJJZRRTHBNMQA26B8	PÁGINA	2840/3256	



<u>APELLIDOS Y NOMBRE / RAZÓN SOCIAL</u>	<u>NIF</u>	<u>EXPEDIENTE</u>	<u>ANUALIDAD DE PAGO</u>
SANCHEZ JIMENEZ JOSE	****1399*	1206271	

RESUMEN DE PAGOS

		<u>IMPORTE (Euros)</u>		
		<u>PROPUESTO</u>	<u>FEADER (Eje 2)</u>	<u>MAPA</u>
PROPUESTO		0,00	0,00	0,00
				<u>CAPADR</u>
				0,00

INCIDENCIAS

INCIDENCIA DESCRIPCIÓN

7162	Se advierte que en el impreso DATOS DE RECINTOS no está consignada la operación solicitada en el impreso SOLICITA LINEAS DE AYUDA DE DESARROLLO RURAL.
101008	Expediente sin compromisos vigentes. Operación:6503.2

(1) Superficie declarada admisible ajustada con la superficie comprometida.
(2) Factor de penalización valorando el alcance para el tipo de compromiso.

Puede verificar la integridad de una copia de este documento mediante la lectura del código QR adjunto o mediante el acceso a la dirección https://ws050.juntadeandalucia.es/verificarFirma indicando el código de VERIFICACIÓN				
FIRMADO POR	JUAN JOSE SOLER GARCIA	FECHA	03/07/2024	
	ROCIO GUIJARRO MILLAN			
VERIFICACIÓN	Pk2jm6MP8Q4FQJJZRRTHBNMQA26B8	PÁGINA	2841/3256	



APELLIDOS Y NOMBRE / RAZÓN SOCIAL

NIF ****5246* **EXPEDIENTE** 1070220 **ANUALIDAD DE PAGO** 1ª

SANCHEZ LOPEZ AMADO

IMPORTES POR ANUALIDAD

	2023	2024	2025	2026	2027
IMPORTE MÁXIMO SUBVENCIONABLE	1.835,88 €	1.835,88 €	1.835,88 €	1.835,88 €	1.835,88 €
IMPORTE MEDIO DE TRANSFERENCIA (€/ha)	216,24 €	216,24 €	216,24 €	216,24 €	216,24 €

RESUMEN DE UNIDADES

Cód	GRUPO DE PAGO	Sup. Dec. Admisible (ha)	Sup. Comprometida (ha)	Sup. ajustada compromiso (1) (ha)	% sobredec.	Sup. Propuesta (ha)	Importe Declarado	Importe Topado	Importe Propuesto	Importe tras sobredec.
432	FRUTALES SECANO	8,49		8,49	0,00	8,49	1.835,88	1.835,88	1.835,88	1.835,88
TOTAL		8,49	8,49	8,49		8,49	1.835,88	1.835,88	1.835,88	1.835,88

APLICACIÓN DE REDUCCIONES Y PENALIZACIONES

GRUPO DE PAGO	Importe Calculado	Importe prereduc.	Criterios de subvencionabilidad y compromisos	Presentación tardía	Omisión declaración	Condicionalidad	IMPORTE (Euros) PROPUESTO
FRUTALES SECANO	1.835,88	1.835,88	0,00	0,00	0,00	0,00	1.835,88
TOTAL	1.835,88	1.835,88					1.835,88

RESUMEN DE PAGOS

	IMPORTE (Euros)			
	PROPUESTO	FEADER (Eje 2)	MAPA	CAPADR
PROPUESTO	1.835,88	1.560,50	180,10	95,28

RECINTOS PROPUESTOS

REF.	REFERENCIA SIGPAC	CULTIVO	DESCRIPCIÓN CULTIVO	S/R	G.PAGO	PEND. MEDIA (%)	SUP. DEC. ADMISIBLE (ha)	SUP. COMPROM. (ha)	SUP. AJUSTADA COMPROM. (1) (ha)	SUP. CONV. SIGPAC (ha)	SUP. CERTIE (ha)	SUP. CAMPO (ha)	SUP. CAMPO DETER. CULT. DECLARADO (ha)	SUP. DEC. REDUCIDA (ha)	SUP. PROPUESTA (ha)
-460710	18-167-012-00107-002	104020	ALMENDROS-GUARA	S	432	4,20	3,49	3,49	3,49		3,49			3,49	3,49
-53031	18-167-012-00106-001	104020	ALMENDROS-GUARA	S	432	5,30	5,00	5,00	5,00		5,00			5,00	5,00

(1) Superficie declarada admisible ajustada con la superficie comprometida.
 (2) Factor de penalización valorando el alcance para el tipo de compromiso.

Puede verificar la integridad de una copia de este documento mediante la lectura del código QR adjunto o mediante el acceso a la dirección <https://ws050.juntadeandalucia.es/verificarFirma> indicando el código de VERIFICACIÓN

FIRMADO POR	JUAN JOSE SOLER GARCIA	FECHA	03/07/2024	
	ROCIO GUIJARRO MILLAN			
VERIFICACIÓN	Pk2jm6MP8Q4FQJJZRRTHBNMQA26B8	PÁGINA	2842/3256	



APELLIDOS Y NOMBRE / RAZÓN SOCIAL

SANCHEZ LOPEZ ANGELES

NIF
***4524*

EXPEDIENTE
1081480

ANUALIDAD DE PAGO

1ª

IMPORTE POR ANUALIDAD

	2023	2024	2025	2026	2027
IMPORTE MÁXIMO SUBVENCIONABLE	453,66 €	453,66 €	453,66 €	453,66 €	453,66 €
IMPORTE MEDIO DE TRANSFERENCIA (€/ha)	247,90 €	247,90 €	247,90 €	247,90 €	247,90 €

RESUMEN DE UNIDADES

Cód	GRUPO DE PAGO	Sup. Dec. Admisible (ha)	Sup. Comprometida (ha)	Sup. ajustada compromiso (1) (ha)	% sobredec.	Sup. Propuesta (ha)	Importe Declarado	Importe Topado	Importe Propuesto	Importe tras sobredec.
429	OLIVAR	1,83		1,83	0,00	1,83	453,66	453,66	453,66	453,66
TOTAL		1,83	1,83	1,83		1,83	453,66	453,66	453,66	453,66

APLICACIÓN DE REDUCCIONES Y PENALIZACIONES

GRUPO DE PAGO	Importe Calculado	Importe prerreduc.	Importe subvencionabilidad y compromisos	Presentación tardía	Omisión declaración	Condicionabilidad	IMPORTE (Euros) PROPUESTO
OLIVAR	453,66	453,66	0,00	0,00	0,00	0,00	453,66
TOTAL	453,66	453,66					453,66

RESUMEN DE PAGOS

	IMPORTE (Euros)			
	PROPUESTO	FEADER (Eje 2)	MAPA	CAPADR
PROPUESTO	453,66	385,61	44,50	23,55

RECINTOS PROPUESTOS

REF.	REFERENCIA SIGPAC	CULTIVO	DESCRIPCIÓN CULTIVO	S/R	G.PAGO	PEND. MEDIA (%)	SUP. DEC. ADMISIBLE (ha)	SUP. COMPROM. (ha)	SUP. AJUSTADA COMPROM. (1) (ha)	SUP. CONV. SIGPAC (ha)	SUP. CERTIE. (ha)	SUP. CAMPO (ha)	SUP. CAMPO DETER. CULT. DECLARADO (ha)	SUP. DEC. REDUCIDA (ha)	SUP. PROPUESTA (ha)
1700000002732760	18-047-003-00015-001	101010	OLIVAR-PICUAL	S	429	4,10	0,65	0,65	0,65		0,65			0,65	0,65
1700000002732762	18-047-004-00656-001	101010	OLIVAR-PICUAL	S	429	16,20	1,18	1,18	1,18		1,18			1,18	1,18

INCIDENCIAS

INCIDENCIA DESCRIPCIÓN

- 100412 Número de hectáreas validadas inferior a la superficie mínima permitida por el grupo de cultivo (Anexo I. Criterios de Subvencionabilidad. Orden 28 de marzo de 2023).
Sup. Resuelta:0 Grupo de Pago:FRUTALES SECANO
- 100413 Recinto perteneciente a grupo de cultivo que no cumple con la superficie mínima requerida (Anexo I. Criterios de Subvencionabilidad. Orden 28 de marzo de 2023).
Ref:1700000002732766 Recinto:18-047-003-00068-00001 Cultivo:104024 ALMENDROS-MARCONA Secano Sup. Declarada:0,85 Superficie Resolver:0,85
Ref:1700000002732765 Recinto:18-047-004-00652-00001 Cultivo:104024 ALMENDROS-MARCONA Secano Sup. Declarada:0,86 Superficie Resolver:0,86
Ref:1700000002732764 Recinto:18-047-008-00145-00002 Cultivo:104090 ALMENDROS-FILIPO CEO Secano Sup. Declarada:2,32 Superficie Resolver:2,32
Ref:1700000002732763 Recinto:18-047-011-00045-00001 Cultivo:104090 ALMENDROS-FILIPO CEO Secano Sup. Declarada:0,15 Superficie Resolver:0,15

(1) Superficie declarada admisible ajustada con la superficie comprometida.
(2) Factor de penalización valorando el alcance para el tipo de compromiso.

Puede verificar la integridad de una copia de este documento mediante la lectura del código QR adjunto o mediante el acceso a la dirección <https://ws050.juntadeandalucia.es/verificarFirma> indicando el código de VERIFICACIÓN

FIRMADO POR	JUAN JOSE SOLER GARCIA	FECHA	03/07/2024	
	ROCIO GUIJARRO MILLAN			
VERIFICACIÓN	Pk2jm6MP8Q4FQJJZRRTHBNMQA26B8	PÁGINA	2843/3256	



APELLIDOS Y NOMBRE / RAZÓN SOCIAL

SANCHEZ LOPEZ ANTONIO

NIF

****1967*

EXPEDIENTE

1137889

ANUALIDAD DE PAGO

1ª

IMPORTES POR ANUALIDAD

	2023	2024	2025	2026	2027
IMPORTE MÁXIMO SUBVENCIONABLE	8.395,98 €	8.395,98 €	8.395,98 €	8.395,98 €	8.395,98 €
IMPORTE MEDIO DE TRANSFERENCIA (€/ha)	105,41 €	105,41 €	105,41 €	105,41 €	105,41 €

RESUMEN DE UNIDADES

Cód	GRUPO DE PAGO	Sup. Dec. Admisible (ha)	Sup. Comprometida (ha)	Sup. ajustada compromiso (1) (ha)	% sobredec.	Sup. Propuesta (ha)	Importe Declarado	Importe Topado	Importe Propuesto	Importe tras sobredec.
426	HERBÁCEOS	55,54		55,54	0,00	55,54	8.395,98	8.395,98	8.395,98	8.395,98
434	HERBÁCEOS NO ELEGIBLES	24,11		24,11	0,00	24,11	0,00	0,00	0,00	0,00
TOTAL		79,65	79,65	79,65		79,65	8.395,98	8.395,98	8.395,98	8.395,98

APLICACIÓN DE REDUCCIONES Y PENALIZACIONES

GRUPO DE PAGO	Importe Calculado	Importe prereduc.	Criterios de subvencionabilidad y compromisos	Presentación tardía	Omisión declaración	Condicionalidad	IMPORTE (Euros)
							PROPUESTO
HERBÁCEOS	8.395,98	8.395,98	0,00	0,00	0,00	0,00	8.395,98
HERBÁCEOS NO ELEGIBLES	0,00	0,00	0,00	0,00	0,00	0,00	0,00
TOTAL	8.395,98	8.395,98					8.395,98

RESUMEN DE PAGOS

PROPUESTO	IMPORTE (Euros)			
	PROPUESTO	FEADER (Eje 2)	MAPA	CAPADR
PROPUESTO	8.395,98	7.136,58	823,65	435,75

RECINTOS PROPUESTOS

REF.	REFERENCIA SIGPAC	CULTIVO DESCRIPCIÓN CULTIVO	S/R G.PAGO	PEND. MEDIA (%)	SUP. DEC. ADMISIBLE (ha)	SUP. COMPROM. (ha)	SUP. AJUSTADA COMPR.(1) (ha)	SUP. CONV. SIGPAC (ha)	SUP. CERTIF. (ha)	SUP. CAMPO (ha)	SUP. CAMPO DETER. CULT. DECLARADO (ha)	SUP. DEC. REDUCIDA (ha)	SUP. PROPUESTA (ha)
170000005653472	18-167-003-00063-001	3324 TRIGO DURO-BONIDURO	S	426	4,80	0,72	0,72	0,72	0,72			0,72	0,72
170000005653473	18-167-006-00027-001	8000 AVENA-SIN VARIEDAD	S	426	6,90	9,75	9,75	9,75	9,75			9,75	9,75
170000005653475	18-167-005-00088-001	40000 GUIANTES-SIN VARIEDAD	S	426	1,80	3,08	3,08	3,08	3,08			3,08	3,08
170000005653477	18-167-006-00027-002	8000 AVENA-SIN VARIEDAD	S	426	4,00	0,34	0,34	0,34	0,34			0,34	0,34
170000005653478	18-167-003-00086-001	3324 TRIGO DURO-BONIDURO	S	426	4,20	0,45	0,45	0,45	0,45			0,45	0,45
170000005653479	18-167-003-00088-001	3324 TRIGO DURO-BONIDURO	S	426	2,80	0,26	0,26	0,26	0,26			0,26	0,26
170000005653484	18-167-003-00354-001	40000 GUIANTES-SIN VARIEDAD	S	426	2,20	2,40	2,40	2,40	2,40			2,40	2,40
170000005653507	18-167-007-00225-001	8000 AVENA-SIN VARIEDAD	S	426	2,50	6,84	6,84	6,84	6,84			6,84	6,84
170000005653508	18-167-007-00165-001	8000 AVENA-SIN VARIEDAD	S	426	2,40	7,99	7,99	7,99	7,99			7,99	7,99
170000005653511	18-167-005-00043-001	3324 TRIGO DURO-BONIDURO	S	426	2,90	1,82	1,82	1,82	1,82			1,82	1,82
170000005653512	18-167-007-00224-001	5000 CEBADA-SIN VARIEDAD	S	426	2,60	13,04	13,04	13,04	13,04			13,04	13,04
170000005653513	18-167-005-00152-001	3324 TRIGO DURO-BONIDURO	S	426	1,70	1,55	1,55	1,55	1,55			1,55	1,55
170000005653515	18-167-003-00478-001	3324 TRIGO DURO-BONIDURO	S	426	2,40	4,88	4,88	4,88	4,88			4,88	4,88
170000005653517	18-167-003-00326-001	5000 CEBADA-SIN VARIEDAD	S	426	2,10	1,28	1,28	1,28	1,28			1,28	1,28
170000005653520	18-167-007-00166-001	8000 AVENA-SIN VARIEDAD	S	426	1,60	1,14	1,14	1,14	1,14			1,14	1,14
170000005653469	18-167-003-00377-001	20000 BARBECHO TRADICIONAL-SIN VARIEDAD	S	434	2,30	0,66	0,66	0,66	0,66			0,66	0,66
170000005653471	18-167-003-00478-001	20000 BARBECHO TRADICIONAL-SIN VARIEDAD	S	434	2,40	6,20	6,20	6,20	6,20			6,20	6,20
170000005653474	18-167-005-00157-001	20000 BARBECHO TRADICIONAL-SIN VARIEDAD	S	434	2,10	1,60	1,60	1,60	1,60			1,60	1,60
170000005653476	18-167-009-00194-001	20000 BARBECHO TRADICIONAL-SIN VARIEDAD	S	434	1,60	0,26	0,26	0,26	0,26			0,26	0,26
170000005653480	18-167-005-00026-003	20000 BARBECHO TRADICIONAL-SIN VARIEDAD	S	434	2,10	1,54	1,54	1,54	1,54			1,54	1,54
170000005653481	18-167-005-00134-001	20000 BARBECHO TRADICIONAL-SIN VARIEDAD	S	434	2,30	1,50	1,50	1,50	1,50			1,50	1,50
170000005653482	18-167-005-00135-001	20000 BARBECHO TRADICIONAL-SIN VARIEDAD	S	434	2,30	1,76	1,76	1,76	1,76			1,76	1,76
170000005653483	18-167-005-00026-002	20000 BARBECHO TRADICIONAL-SIN VARIEDAD	S	434	4,40	0,05	0,05	0,05	0,05			0,05	0,05
170000005653485	18-167-009-00124-001	20000 BARBECHO TRADICIONAL-SIN VARIEDAD	S	434	1,00	4,97	4,97	4,97	4,97			4,97	4,97
170000005653486	18-167-002-00110-004	20000 BARBECHO TRADICIONAL-SIN VARIEDAD	S	434	8,60	0,34	0,34	0,34	0,34			0,34	0,34
170000005653509	18-167-005-00024-001	20000 BARBECHO TRADICIONAL-SIN VARIEDAD	S	434	2,00	2,22	2,22	2,22	2,22			2,22	2,22
170000005653510	18-167-005-00025-001	20000 BARBECHO TRADICIONAL-SIN VARIEDAD	S	434	2,00	2,00	2,00	2,00	2,00			2,00	2,00
170000005653516	18-167-002-00110-002	20000 BARBECHO TRADICIONAL-SIN VARIEDAD	S	434	12,40	1,01	1,01	1,01	1,01			1,01	1,01

(1) Superficie declarada admisible ajustada con la superficie comprometida.
(2) Factor de penalización valorando el alcance para el tipo de compromiso.

Puede verificar la integridad de una copia de este documento mediante la lectura del código QR adjunto o mediante el acceso a la dirección <https://ws050.juntadeandalucia.es/verificarFirma> indicando el código de VERIFICACIÓN

FIRMADO POR	JUAN JOSE SOLER GARCIA	FECHA	03/07/2024	
	ROCIO GUIJARRO MILLAN			
VERIFICACIÓN	Pk2jm6MP8Q4FQJJZRRTHBNMQA26B8	PÁGINA	2844/3256	



APELLIDOS Y NOMBRE / RAZÓN SOCIAL

SANCHEZ LOPEZ LORENA

NIF

***7183*

EXPEDIENTE

1250331

ANUALIDAD DE PAGO

1ª

IMPORTE POR ANUALIDAD

	2023	2024	2025	2026	2027
IMPORTE MÁXIMO SUBVENCIONABLE	8.649,60 €	8.649,60 €	8.649,60 €	8.649,60 €	8.649,60 €
IMPORTE MEDIO DE TRANSFERENCIA (€/ha)	216,24 €	216,24 €	216,24 €	216,24 €	216,24 €

RESUMEN DE UNIDADES

Cód	GRUPO DE PAGO	Sup. Dec. Admisible (ha)	Sup. Comprometida (ha)	Sup. ajustada compromiso (1) (ha)	% sobredec.	Sup. Propuesta (ha)	Importe Declarado	Importe Topado	Importe Propuesto	Importe tras sobredec.
432	FRUTALES SECANO	44,95		40,00	0,00	40,00	8.649,60	8.649,60	8.649,60	8.649,60
TOTAL		44,95	40,00	40,00		40,00	8.649,60	8.649,60	8.649,60	8.649,60

APLICACIÓN DE REDUCCIONES Y PENALIZACIONES

GRUPO DE PAGO	Importe Calculado	Importe prerreduc.	Criterios de subvencionabilidad y compromisos	Presentación tardía	Omisión declaración	Condicionalidad	IMPORTE (Euros) PROPUESTO
FRUTALES SECANO	8.649,60	8.649,60	0,00	0,00	0,00	0,00	8.649,60
TOTAL	8.649,60	8.649,60					8.649,60

RESUMEN DE PAGOS

	IMPORTE (Euros)			
	PROPUESTO	FEADER (Eje 2)	MAPA	CAPADR
PROPUESTO	8.649,60	7.352,16	848,53	448,91

RECINTOS PROPUESTOS

REF.	REFERENCIA SIGPAC	CULTIVO DESCRIPCIÓN CULTIVO	S/R	G.PAGO	PEND. MEDIA (%)	SUP. DEC. ADMISIBLE (ha)	SUP. COMPROM. (ha)	SUP. AJUSTADA COMPROM. (1) (ha)	SUP. CONV. SIGPAC (ha)	SUP. CERTIE. (ha)	SUP. CAMPO (ha)	SUP. CAMPO DETER. CULT. DECLARADO (ha)	SUP. DEC. REDUCIDA (ha)	SUP. PROPUESTA (ha)
-1032296	18-167-002-00286-001	104026	ALMENDROS-MARTA	S	432	8,40	1,74	1,74	1,74	1,74			1,74	1,74
4801095	18-167-002-00168-001	104020	ALMENDROS-GUARA	S	432	5,10	5,72	5,72	5,72	5,72			5,72	5,72
4801096	18-167-005-00340-001	104026	ALMENDROS-MARTA	S	432	4,00	2,02	2,02	2,02	2,02			2,02	2,02
4801099	18-167-002-00166-001	104020	ALMENDROS-GUARA	S	432	6,70	0,06	0,06	0,06	0,06			0,06	0,06
4801100	18-167-002-00166-004	104020	ALMENDROS-GUARA	S	432	4,70	1,18	1,18	1,18	1,18			1,18	1,18
4801101	18-167-002-00166-005	104020	ALMENDROS-GUARA	S	432	5,10	6,79	6,79	6,79	6,79			6,79	6,79
4801103	18-167-002-00286-003	104026	ALMENDROS-MARTA	S	432	5,00	2,89	2,89	2,89	2,89			2,89	2,89
5254978	18-167-002-00082-001	104020	ALMENDROS-GUARA	S	432	6,30	3,74	3,74	3,74	3,74			3,74	3,74
5254987	18-167-003-00331-001	104057	ALMENDROS-AVIJOR	S	432	1,90	3,45	3,45	3,45	3,45			3,45	3,45
5254988	18-167-005-00183-001	104026	ALMENDROS-MARTA	S	432	2,50	1,79	1,79	1,79	1,79			1,79	1,79
5254989	18-167-005-00183-002	104026	ALMENDROS-MARTA	S	432	2,50	0,54	0,54	0,54	0,54			0,54	0,54
5254990	18-167-002-00026-002	104020	ALMENDROS-GUARA	S	432	8,90	5,04	5,04	5,04	5,04			5,04	5,04
5254991	18-167-025-00386-001	104020	ALMENDROS-GUARA	S	432	9,00	3,69	3,69	3,69	3,69			3,69	3,69
5293429	18-167-002-00162-006	104031	ALMENDROS-PENTACEBAS CSIC	S	432	5,30	1,10	1,10	1,10	1,10			1,10	1,10
5293430	18-167-002-00162-007	104031	ALMENDROS-PENTACEBAS CSIC	S	432	5,60	0,45	0,45	0,45	0,45			0,45	0,45
5293431	18-167-002-00162-008	104057	ALMENDROS-AVIJOR	S	432	4,50	3,85	3,85	3,85	3,85			3,85	3,85
5293432	18-167-002-00264-001	104026	ALMENDROS-MARTA	S	432	5,10	0,37	0,37	0,37	0,37			0,37	0,37
5293433	18-167-002-00286-002	104026	ALMENDROS-MARTA	S	432	6,10	0,24	0,24	0,24	0,24			0,24	0,24
5293459	18-167-002-00264-002	104026	ALMENDROS-MARTA	S	432	5,70	0,29	0,29	0,29	0,29			0,29	0,29

(1) Superficie declarada admisible ajustada con la superficie comprometida.
(2) Factor de penalización valorando el alcance para el tipo de compromiso.

Puede verificar la integridad de una copia de este documento mediante la lectura del código QR adjunto o mediante el acceso a la dirección <https://ws050.juntadeandalucia.es/verificarFirma> indicando el código de VERIFICACIÓN

FIRMADO POR	JUAN JOSE SOLER GARCIA	FECHA	03/07/2024	
	ROCIO GUIJARRO MILLAN			
VERIFICACIÓN	Pk2jm6MP8Q4FQJJZRRTHBNMQA26B8	PÁGINA	2845/3256	



INCIDENCIAS

INCIDENCIA DESCRIPCIÓN

- 100421 Recinto declarado por error para una operación de la 6503, que se ha corregido de oficio marcando la operación correcta, de acuerdo con la fecha de inscripción del recinto en la producción ecológica.
 - Ref:5293429 Recinto:18-167-002-00162-00006 Cultivo:104031 ALMENDROS-PENTACEBAS CSIC Secano
 - Ref:5293430 Recinto:18-167-002-00162-00007 Cultivo:104031 ALMENDROS-PENTACEBAS CSIC Secano
 - Ref:5293432 Recinto:18-167-002-00264-00001 Cultivo:104026 ALMENDROS-MARTA Secano
 - Ref:5293459 Recinto:18-167-002-00264-00002 Cultivo:104026 ALMENDROS-MARTA Secano
 - Ref:-1032296 Recinto:18-167-002-00286-00001 Cultivo:104026 ALMENDROS-MARTA Secano
 - Ref:4801103 Recinto:18-167-002-00286-00003 Cultivo:104026 ALMENDROS-MARTA Secano
 - Ref:5254988 Recinto:18-167-005-00183-00001 Cultivo:104026 ALMENDROS-MARTA Secano
 - Ref:5254989 Recinto:18-167-005-00183-00002 Cultivo:104026 ALMENDROS-MARTA Secano
 - Ref:4801096 Recinto:18-167-005-00340-00001 Cultivo:104026 ALMENDROS-MARTA Secano
 - Ref:5254991 Recinto:18-167-025-00386-00001 Cultivo:104020 ALMENDROS-GUARA Secano

(1) Superficie declarada admisible ajustada con la superficie comprometida.
(2) Factor de penalización valorando el alcance para el tipo de compromiso.

Puede verificar la integridad de una copia de este documento mediante la lectura del código QR adjunto o mediante el acceso a la dirección <https://ws050.juntadeandalucia.es/verificarFirma> indicando el código de VERIFICACIÓN

FIRMADO POR	JUAN JOSE SOLER GARCIA	FECHA	03/07/2024	
	ROCIO GUIJARRO MILLAN			
VERIFICACIÓN	Pk2jm6MP8Q4FQJJZRRTHBNMQA26B8	PÁGINA	2846/3256	



APELLIDOS Y NOMBRE / RAZÓN SOCIAL

SANCHEZ LOPEZ MIGUEL ANGEL

NIF

***7524*

EXPEDIENTE

1155106

ANUALIDAD DE PAGO

1ª

IMPORTE POR ANUALIDAD

	2023	2024	2025	2026	2027
IMPORTE MÁXIMO SUBVENCIONABLE	6.684,09 €	6.684,09 €	6.684,09 €	6.684,09 €	6.684,09 €
IMPORTE MEDIO DE TRANSFERENCIA (€/ha)	154,62 €	154,62 €	154,62 €	154,62 €	154,62 €

RESUMEN DE UNIDADES

Cód	GRUPO DE PAGO	Sup. Dec. Admisible (ha)	Sup. Comprometida (ha)	Sup. ajustada compromiso (1) (ha)	% sobredec.	Sup. Propuesta (ha)	Importe Declarado	Importe Topado	Importe Propuesto	Importe tras sobredec.
426	HERBÁCEOS	41,13		40,94	0,00	40,94	6.188,90	6.188,90	6.188,90	6.188,90
432	FRUTALES SECANO	2,29		2,29	0,00	2,29	495,19	495,19	495,19	495,19
TOTAL		43,42	43,23	43,23		43,23	6.684,09	6.684,09	6.684,09	6.684,09

APLICACIÓN DE REDUCCIONES Y PENALIZACIONES

GRUPO DE PAGO	Importe Calculado	Importe pre-reduc.	Criterios de subvencionabilidad y compromisos	Presentación tardía	Omisión declaración	Condicionalidad	IMPORTE (Euros)
							PROPUESTO
FRUTALES SECANO	495,19	495,19	0,00	0,00	0,00	0,00	495,19
HERBÁCEOS	6.188,90	6.188,90	0,00	0,00	0,00	0,00	6.188,90
TOTAL	6.684,09	6.684,09					6.684,09

RESUMEN DE PAGOS

PROPUESTO	IMPORTE (Euros)			
	PROPUESTO	FEADER (Eje 2)	MAPA	CAPADR
PROPUESTO	6.684,09	5.681,48	655,71	346,90

RECINTOS PROPUESTOS

REF.	REFERENCIA SIGPAC	CULTIVO DESCRIPCIÓN CULTIVO	S/R G.PAGO	PEND. MEDIA (%)	SUP. DEC. ADMISIBLE (ha)	SUP. COMPROM. (ha)	SUP. AJUSTADA COMPR.(1) (ha)	SUP. CONV. SIGPAC (ha)	SUP. CERTIF. (ha)	SUP. CAMPO (ha)	SUP. CAMPO DETER. CULT. DECLARADO (ha)	SUP. DEC. REDUCIDA (ha)	SUP. PROPUESTA (ha)
4634798	18-167-018-00193-001	5000 CEBADA-SIN VARIEDAD	S 426	1,50	1,48	1,48	1,48	1,48	1,48	1,48	1,48	1,48	1,48
4634799	18-167-018-00193-002	5000 CEBADA-SIN VARIEDAD	S 426	1,50	0,92	0,92	0,92	0,92	0,92	0,92	0,92	0,92	0,92
1700000006023296	18-167-018-00205-001	5000 CEBADA-SIN VARIEDAD	S 426	1,00	3,46	3,46	3,46	3,46	3,46	3,46	3,46	3,46	3,46
1700000006023298	18-167-018-00201-001	5000 CEBADA-SIN VARIEDAD	S 426	1,30	1,21	1,21	1,21	1,21	1,21	1,21	1,21	1,21	1,21
1700000006023299	18-167-018-00454-001	5000 CEBADA-SIN VARIEDAD	R 426	1,30	1,29	1,29	1,29	1,29	1,29	1,29	1,29	1,29	1,29
1700000006023300	18-167-018-00237-001	52000 VEZA-SIN VARIEDAD	S 426	0,90	2,59	2,59	2,59	2,59	2,59	2,59	2,59	2,59	2,59
1700000006023301	18-167-018-00194-001	5000 CEBADA-SIN VARIEDAD	R 426	1,20	2,51	2,51	2,51	2,51	2,51	2,51	2,51	2,51	2,51
1700000006023302	18-167-018-00454-002	5000 CEBADA-SIN VARIEDAD	R 426	1,50	1,08	1,08	1,08	1,08	1,08	1,08	1,08	1,08	1,08
1700000006023303	18-167-018-00198-001	52000 VEZA-SIN VARIEDAD	S 426	1,00	1,04	1,04	1,04	1,04	1,04	1,04	1,04	1,04	1,04
1700000006023304	18-167-018-00206-002	3104 TRIGO DURO-RGT AVENTADUR	S 426	1,60	0,41	0,41	0,41	0,41	0,41	0,41	0,41	0,41	0,41
1700000006023307	18-167-018-00271-001	52000 VEZA-SIN VARIEDAD	S 426	1,50	3,61	3,61	3,61	3,61	3,61	3,61	3,61	3,61	3,61
1700000006023315	18-167-018-00209-001	3104 TRIGO DURO-RGT AVENTADUR	S 426	1,30	2,47	2,47	2,47	2,47	2,47	2,47	2,47	2,47	2,47
1700000006023316	18-167-018-00190-001	3104 TRIGO DURO-RGT AVENTADUR	R 426	1,40	4,98	4,92	4,92	4,92	4,98	4,98	4,92	4,92	4,92
1700000006023317	18-167-018-00206-001	3104 TRIGO DURO-RGT AVENTADUR	R 426	0,90	4,14	4,14	4,14	4,14	4,14	4,14	4,14	4,14	4,14
1700000006023318	18-167-018-00206-004	3104 TRIGO DURO-RGT AVENTADUR	R 426	1,90	0,34	0,34	0,34	0,34	0,34	0,34	0,34	0,34	0,34
1700000006023319	18-167-018-00206-005	3104 TRIGO DURO-RGT AVENTADUR	R 426	1,20	0,07	0,07	0,07	0,07	0,07	0,07	0,07	0,07	0,07
1700000006023320	18-167-018-00576-001	8000 AVENA-SIN VARIEDAD	R 426	1,70	4,83	4,81	4,81	4,81	4,83	4,83	4,81	4,81	4,81
1700000006023321	18-167-018-00577-001	8000 AVENA-SIN VARIEDAD	R 426	1,70	4,70	4,59	4,59	4,59	4,70	4,59	4,59	4,59	4,59
1700000006023330	18-167-018-00121-001	104020 ALMENDROS-GUARA	S 432	4,70	1,26	1,26	1,26	1,26	1,26	1,26	1,26	1,26	1,26
1700000006023331	18-167-018-00121-002	104020 ALMENDROS-GUARA	S 432	2,90	1,03	1,03	1,03	1,03	1,03	1,03	1,03	1,03	1,03

INCIDENCIAS

INCIDENCIA DESCRIPCIÓN

- 4272 Verifica que las líneas de declaración de las Solicitudes Únicas no tienen solapes con la capa de Retroactividad Gráfica (ambas de la misma campaña) a nivel de expediente/línea de declaración gráfica de la solicitud.
 Ref:1700000006023316 Recinto:18-167-018-00190-00001 Cultivo: - Agregado de la referencia del recinto.:0 Zona de la referencia del recinto.:0 Superficie solapada.:0,06 Id. Incid.:95941052
 Ref:1700000006023320 Recinto:18-167-018-00576-00001 Cultivo: - Agregado de la referencia del recinto.:0 Zona de la referencia del recinto.:0 Superficie solapada.:0,02 Id. Incid.:95941053
 Ref:1700000006023321 Recinto:18-167-018-00577-00001 Cultivo: - Agregado de la referencia del recinto.:0 Zona de la referencia del recinto.:0 Superficie solapada.:0,11 Id. Incid.:95941054

(1) Superficie declarada admisible ajustada con la superficie comprometida.
 (2) Factor de penalización valorando el alcance para el tipo de compromiso.

Puede verificar la integridad de una copia de este documento mediante la lectura del código QR adjunto o mediante el acceso a la dirección https://ws050.juntadeandalucia.es/verificarFirma indicando el código de VERIFICACIÓN				
FIRMADO POR	JUAN JOSE SOLER GARCIA	FECHA	03/07/2024	
	ROCIO GUIJARRO MILLAN			
VERIFICACIÓN	Pk2jm6MP8Q4FQJJZRRTHBNBMA26B8	PÁGINA	2847/3256	



APELLIDOS Y NOMBRE / RAZÓN SOCIAL

SANCHEZ LORENZO JOSE MANUEL

NIF
****3090*

EXPEDIENTE
1247704

ANUALIDAD DE PAGO
1ª

IMPORTE POR ANUALIDAD

	2023	2024	2025	2026	2027
IMPORTE MÁXIMO SUBVENCIONABLE	3.014,39 €	3.014,39 €	3.014,39 €	3.014,39 €	3.014,39 €
IMPORTE MEDIO DE TRANSFERENCIA (€/ha)	216,24 €	216,24 €	216,24 €	216,24 €	216,24 €

RESUMEN DE UNIDADES

Cód	GRUPO DE PAGO	Sup. Dec. Admisible (ha)	Sup. Comprometida (ha)	Sup. ajustada compromiso (1) (ha)	% sobredec.	Sup. Propuesta (ha)	Importe Declarado	Importe Topado	Importe Propuesto	Importe tras sobredec.
432	FRUTALES SECANO	13,94		13,94	0,00	13,94	3.014,39	3.014,39	3.014,39	3.014,39
TOTAL		13,94	13,94	13,94		13,94	3.014,39	3.014,39	3.014,39	3.014,39

APLICACIÓN DE REDUCCIONES Y PENALIZACIONES

GRUPO DE PAGO	Importe Calculado	Importe prereduc.	Criterios de subvencionabilidad y compromisos	Presentación tardía	Omisión declaración	Condicionalidad	IMPORTE (Euros) PROPUESTO
FRUTALES SECANO	3.014,39	3.014,39	0,00	0,00	0,00	0,00	3.014,39
TOTAL	3.014,39	3.014,39					3.014,39

RESUMEN DE PAGOS

	IMPORTE (Euros)			
	PROPUESTO	FEADER (Eje 2)	MAPA	CAPADR
PROPUESTO	3.014,39	2.562,23	295,71	156,45

RECINTOS PROPUESTOS

REF.	REFERENCIA SIGPAC	CULTIVO DESCRIPCIÓN CULTIVO	S/R	G.PAGO	PEND. MEDIA (%)	SUP. DEC. ADMISIBLE (ha)	SUP. COMPROM. (ha)	SUP. AJUSTADA COMPR.(1) (ha)	SUP. CONV. SIGPAC (ha)	SUP. CERTIE. (ha)	SUP. CAMPO (ha)	SUP. CAMPO DETER. CULT. DECLARADO (ha)	SUP. DEC. REDUCIDA (ha)	SUP. PROPUESTA (ha)
4583597	18-186-013-00124-003	104007	ALMENDROS-COMUNA	S	432	46,70	2,21	2,21	2,21	3,05			2,21	2,21
4583598	18-186-013-00124-004	104007	ALMENDROS-COMUNA	S	432	9,00	0,18	0,18	0,18	0,18			0,18	0,18
4583600	18-186-013-00124-006	218045	HIGUERA-BLANCA	S	432	23,80	0,05	0,05	0,05	0,05			0,05	0,05
4583601	18-186-013-00124-007	104007	ALMENDROS-COMUNA	S	432	29,30	0,66	0,66	0,66	0,66			0,66	0,66
4583602	18-186-013-00124-008	104007	ALMENDROS-COMUNA	S	432	33,10	0,29	0,29	0,29	0,29			0,29	0,29
4583607	18-186-013-00124-017	104007	ALMENDROS-COMUNA	S	432	19,30	0,18	0,18	0,18	0,18			0,18	0,18
4583609	18-186-013-00122-001	218045	HIGUERA-BLANCA	S	432	31,90	0,10	0,10	0,10	0,10			0,10	0,10
4583611	18-186-013-00143-003	104007	ALMENDROS-COMUNA	S	432	24,80	7,22	7,22	7,22	7,22			7,22	7,22
4583612	18-186-013-00143-004	104007	ALMENDROS-COMUNA	S	432	5,60	1,20	1,20	1,20	1,20			1,20	1,20
4583613	18-186-013-00143-007	104007	ALMENDROS-COMUNA	S	432	13,50	0,01	0,01	0,01	0,01			0,01	0,01
4583616	18-186-013-00145-003	218045	HIGUERA-BLANCA	S	432	33,50	1,08	1,08	1,08	1,08			1,08	1,08
4583617	18-186-013-00145-004	218045	HIGUERA-BLANCA	S	432	37,50	0,76	0,76	0,76	0,76			0,76	0,76

(1) Superficie declarada admisible ajustada con la superficie comprometida.
(2) Factor de penalización valorando el alcance para el tipo de compromiso.

Puede verificar la integridad de una copia de este documento mediante la lectura del código QR adjunto o mediante el acceso a la dirección <https://ws050.juntadeandalucia.es/verificarFirma> indicando el código de VERIFICACIÓN

FIRMADO POR	JUAN JOSE SOLER GARCIA	FECHA	03/07/2024	
	ROCIO GUIJARRO MILLAN			
VERIFICACIÓN	Pk2jm6MP8Q4FQJJZRRTHBNMQA26B8	PÁGINA	2848/3256	



APELLIDOS Y NOMBRE / RAZÓN SOCIAL

SANCHEZ LOZANO ANTONIO

NIF
****7005*

EXPEDIENTE
1003276

ANUALIDAD DE PAGO

1ª

IMPORTE POR ANUALIDAD

	2023	2024	2025	2026	2027
IMPORTE MÁXIMO SUBVENCIONABLE	2.654,00 €	2.654,00 €	2.654,00 €	2.654,00 €	2.654,00 €
IMPORTE MEDIO DE TRANSFERENCIA (€/ha)	223,78 €	223,78 €	223,78 €	223,78 €	223,78 €

RESUMEN DE UNIDADES

Cód	GRUPO DE PAGO	Sup. Dec. Admisible (ha)	Sup. Comprometida (ha)	Sup. ajustada compromiso (I) (ha)	% sobredec.	Sup. Propuesta (ha)	Importe Declarado	Importe Topado	Importe Propuesto	Importe tras sobredec.
432	FRUTALES SECANO	11,19		11,19	0,00	11,19	2.419,73	2.419,73	2.419,73	2.419,73
433	FRUTALES REGADÍO	0,67		0,67	0,00	0,67	234,27	234,27	234,27	234,27
TOTAL		11,86	11,86	11,86		11,86	2.654,00	2.654,00	2.654,00	2.654,00

APLICACIÓN DE REDUCCIONES Y PENALIZACIONES

GRUPO DE PAGO	Importe Calculado	Importe pre-reduc.	Criterios de subvencionabilidad y compromisos	Presentación tardía	Omisión declaración	Condicionabilidad	IMPORTE (Euros) PROPUESTO
FRUTALES REGADÍO	234,27	234,27	0,00	0,00	1,00	0,00	231,93
FRUTALES SECANO	2.419,73	2.419,73	0,00	0,00	1,00	0,00	2.395,53
TOTAL	2.654,00	2.654,00					2.627,46

RESUMEN DE PAGOS

	IMPORTE (Euros)			
	PROPUESTO	FEADER (Eje 2)	MAPA	CAPADR
PROPUESTO	2.627,46	2.233,34	257,75	136,37

RECINTOS PROPUESTOS

REF.	REFERENCIA SIGPAC	CULTIVO DESCRIPCIÓN CULTIVO	S/R G.PAGO	PEND. MEDIA (%)	SUP. DEC. ADMISIBLE (ha)	SUP. COMPROM. (ha)	SUP. AJUSTADA COMPROM. (I) (ha)	SUP. CONV. SIGPAC (ha)	SUP. CERTIF. (ha)	SUP. CAMPO (ha)	SUP. CAMPO DETER. CULT. DECLARADO (ha)	SUP. DEC. REDUCIDA (ha)	SUP. PROPUESTA (ha)
-1448452	18-024-033-00020-001	104014 ALMENDROS-FERRAGNES	S 432	4,00	1,63	1,63	1,63	1,63	2,56			1,63	1,63
170000002963101	18-024-033-00021-001	104014 ALMENDROS-FERRAGNES	S 432	3,80	0,80	0,80	0,80	0,80	0,80			0,80	0,80
170000002963102	18-024-033-00136-001	104014 ALMENDROS-FERRAGNES	S 432	6,00	0,65	0,65	0,65	0,65	0,65			0,65	0,65
170000002963103	18-024-033-00102-001	104014 ALMENDROS-FERRAGNES	S 432	3,70	1,08	1,08	1,08	1,08	1,08			1,08	1,08
170000002963106	18-024-033-00043-001	104014 ALMENDROS-FERRAGNES	S 432	2,90	0,56	0,56	0,56	0,56	0,56			0,56	0,56
170000002963107	18-024-033-00024-004	104014 ALMENDROS-FERRAGNES	S 432	3,10	0,03	0,03	0,03	0,03	0,03			0,03	0,03
170000002963108	18-024-033-00039-002	104014 ALMENDROS-FERRAGNES	S 432	3,80	0,25	0,25	0,25	0,25	0,25			0,25	0,25
170000002963109	18-024-033-00042-002	104014 ALMENDROS-FERRAGNES	S 432	3,50	1,66	1,66	1,66	1,66	1,66			1,66	1,66
170000002963110	18-024-033-00023-001	104014 ALMENDROS-FERRAGNES	S 432	3,50	1,84	1,84	1,84	1,84	1,84			1,84	1,84
170000002963111	18-024-033-00024-003	104014 ALMENDROS-FERRAGNES	S 432	3,50	0,64	0,64	0,64	0,64	0,64			0,64	0,64
170000002963112	18-024-033-00022-001	104014 ALMENDROS-FERRAGNES	S 432	3,30	0,75	0,75	0,75	0,75	0,75			0,75	0,75
170000002963113	18-024-033-00046-001	104014 ALMENDROS-FERRAGNES	S 432	3,10	0,59	0,59	0,59	0,59	0,59			0,59	0,59
170000002963114	18-024-033-00023-002	104014 ALMENDROS-FERRAGNES	S 432	3,40	0,18	0,18	0,18	0,18	0,18			0,18	0,18
170000002963115	18-024-033-00101-001	104043 ALMENDROS-VAIRO	S 432	4,00	0,53	0,53	0,53	0,53	0,53			0,53	0,53
170000002963104	18-024-033-00134-001	104025 ALMENDROS-MARINADA	R 433	4,10	0,18	0,18	0,18	0,18	0,18			0,18	0,18
170000002963105	18-024-033-00135-001	104025 ALMENDROS-MARINADA	R 433	4,50	0,22	0,22	0,22	0,22	0,22			0,22	0,22
170000002963116	18-024-033-00100-001	104025 ALMENDROS-MARINADA	R 433	4,30	0,27	0,27	0,27	0,27	0,27			0,27	0,27

INCIDENCIAS

INCIDENCIA DESCRIPCIÓN

256 Solicitud con recintos no declarados en campaña actual con una reducción por omisión de superficie superior al 3%
CÓDIGO PARA EL PORCENTAJE DE REDUCCIÓN POR OMISIÓN QUE CORRESPONDE A LA SOLICITUD:1

(1) Superficie declarada admisible ajustada con la superficie comprometida.
(2) Factor de penalización valorando el alcance para el tipo de compromiso.

Puede verificar la integridad de una copia de este documento mediante la lectura del código QR adjunto o mediante el acceso a la dirección https://ws050.juntadeandalucia.es/verificarFirma indicando el código de VERIFICACIÓN					
FIRMADO POR	JUAN JOSE SOLER GARCIA		FECHA		03/07/2024
	ROCIO GUIJARRO MILLAN				
VERIFICACIÓN	Pk2jm6MP8Q4FQJJZRRTHBNMQA26B8		PÁGINA		2849/3256



APELLIDOS Y NOMBRE / RAZÓN SOCIAL SANCHEZ LOZANO INMACULADA
NIF ****9634*
EXPEDIENTE 1127232
ANUALIDAD DE PAGO 1ª

IMPORTE POR ANUALIDAD

	2023	2024	2025	2026	2027
IMPORTE MÁXIMO SUBVENCIONABLE	2.538,53 €	2.538,53 €	2.538,53 €	2.538,53 €	2.538,53 €
IMPORTE MEDIO DE TRANSFERENCIA (€/ha)	349,66 €	349,66 €	349,66 €	349,66 €	349,66 €

RESUMEN DE UNIDADES

Cód	GRUPO DE PAGO	Sup. Dec. Admisible (ha)	Sup. Comprometida (ha)	Sup. ajustada compromiso (I) (ha)	% sobredec.	Sup. Propuesta (ha)	Importe Declarado	Importe Topado	Importe Propuesto	Importe tras sobredec.
433	FRUTALES REGADÍO	7,28		7,26	0,00	7,26	2.538,53	2.538,53	2.538,53	2.538,53
TOTAL		7,28	7,26	7,26		7,26	2.538,53	2.538,53	2.538,53	2.538,53

APLICACIÓN DE REDUCCIONES Y PENALIZACIONES

GRUPO DE PAGO	Importe Calculado	Importe prerreduc.	Importe subvencionabilidad y compromisos	Presentación tardía	Omisión declaración	Condicionalidad	IMPORTE (Euros) PROPUESTO
FRUTALES REGADÍO	2.538,53	2.538,53	0,00	0,00	0,00	0,00	2.538,53
TOTAL	2.538,53	2.538,53					2.538,53

RESUMEN DE PAGOS

	IMPORTE (Euros)			
	PROPUESTO	FEADER (Eje 2)	MAPA	CAPADR
PROPUESTO	2.538,53	2.157,75	249,03	131,75

RECINTOS PROPUESTOS

REF.	REFERENCIA SIGPAC	CULTIVO	DESCRIPCIÓN CULTIVO	S/R	G.PAGO	PEND. MEDIA (%)	SUP. DEC. ADMISIBLE (ha)	SUP. COMPROM. (ha)	SUP. AJUSTADA COMPROM. (I) (ha)	SUP. CONV. SIGPAC (ha)	SUP. CERTIE. (ha)	SUP. CAMPO (ha)	SUP. CAMPO DETER. CULT. DECLARADO (ha)	SUP. DEC. REDUCIDA (ha)	SUP. PROPUESTA (ha)
-1051720	18-119-900-09600-088	104020	ALMENDROS-GUARA	R	433	4,20	0,14	0,14	0,14		0,15			0,14	0,14
-1051719	18-119-900-09600-073	104020	ALMENDROS-GUARA	R	433	5,60	0,01	0,01	0,01		0,01			0,01	0,01
1700000005339375	18-119-007-00080-001	104057	ALMENDROS-AVIJOR	R	433	3,10	0,95	0,95	0,95		0,95			0,95	0,95
1700000005339376	18-119-001-00147-002	104020	ALMENDROS-GUARA	R	433	5,00	0,47	0,47	0,47		0,47			0,47	0,47
1700000005339377	18-119-008-00010-001	104003	ALMENDROS-ANTOÑETA	R	433	2,40	1,45	1,45	1,45		1,45			1,45	1,45
1700000005339378	18-119-008-00051-001	104020	ALMENDROS-GUARA	R	433	1,30	0,37	0,37	0,37		0,37			0,37	0,37
1700000005339379	18-119-007-00055-001	104043	ALMENDROS-VAIRO	R	433	2,50	0,72	0,72	0,72		0,72			0,72	0,72
1700000005339380	18-119-005-00533-001	104022	ALMENDROS-LARGUETA	R	433	5,30	0,16	0,16	0,16		0,16			0,16	0,16
1700000005339381	18-119-005-00443-001	104022	ALMENDROS-LARGUETA	R	433	18,10	0,23	0,23	0,23		0,23			0,23	0,23
1700000005339382	18-119-005-00111-001	104020	ALMENDROS-GUARA	R	433	12,10	0,13	0,13	0,13		0,13			0,13	0,13
1700000005339383	18-119-004-00338-002	104020	ALMENDROS-GUARA	R	433	3,90	0,08	0,08	0,08		0,08			0,08	0,08
1700000005339384	18-119-004-00178-002	104020	ALMENDROS-GUARA	R	433	6,00	0,14	0,14	0,14		0,14			0,14	0,14
1700000005339385	18-119-004-00092-001	104020	ALMENDROS-GUARA	R	433	5,00	0,07	0,07	0,07		0,07			0,07	0,07
1700000005339386	18-119-004-00084-002	104020	ALMENDROS-GUARA	R	433	4,30	0,18	0,16	0,16		0,18			0,16	0,16
1700000005339387	18-119-003-00323-002	104022	ALMENDROS-LARGUETA	R	433	4,00	0,21	0,21	0,21		0,21			0,21	0,21
1700000005339388	18-119-003-00478-002	104020	ALMENDROS-GUARA	R	433	3,30	0,10	0,10	0,10		0,10			0,10	0,10
1700000005339389	18-119-003-00181-001	104020	ALMENDROS-GUARA	R	433	4,70	0,08	0,08	0,08		0,08			0,08	0,08
1700000005339390	18-119-003-00273-002	104020	ALMENDROS-GUARA	R	433	3,10	0,13	0,13	0,13		0,13			0,13	0,13
1700000005339391	18-119-003-00172-001	104020	ALMENDROS-GUARA	R	433	6,10	0,13	0,13	0,13		0,13			0,13	0,13
1700000005339392	18-119-010-00045-001	104043	ALMENDROS-VAIRO	R	433	1,80	1,53	1,53	1,53		1,53			1,53	1,53

INCIDENCIAS

INCIDENCIA DESCRIPCIÓN

4272 Verifica que las líneas de declaración de las Solicitudes Únicas no tienen solapes con la capa de Retroactividad Gráfica (ambas de la misma campaña) a nivel de expediente/línea de declaración gráfica de la solicitud.
 Ref:1700000005339386 Recinto:18-119-004-00084-00002 Cultivo: - Agregado de la referencia del recinto.:0 Zona de la referencia del recinto.:0 Superficie solapada.:0,02 Id. Incid.:95940286

(1) Superficie declarada admisible ajustada con la superficie comprometida.
 (2) Factor de penalización valorando el alcance para el tipo de compromiso.

Puede verificar la integridad de una copia de este documento mediante la lectura del código QR adjunto o mediante el acceso a la dirección https://ws050.juntadeandalucia.es/verificarFirma indicando el código de VERIFICACIÓN				
FIRMADO POR	JUAN JOSE SOLER GARCIA	FECHA	03/07/2024	
	ROCIO GUIJARRO MILLAN			
VERIFICACIÓN	Pk2jm6MP8Q4FQJJZRRTHBNMQA26B8	PÁGINA	2850/3256	



APELLIDOS Y NOMBRE / RAZÓN SOCIAL

Sánchez Mallorquín Carlos Alberto

NIF
****7178*

EXPEDIENTE
1255912

ANUALIDAD DE PAGO
1ª

IMPORTE POR ANUALIDAD

	2023	2024	2025	2026	2027
IMPORTE MÁXIMO SUBVENCIONABLE	4.590,78 €	4.590,78 €	4.590,78 €	4.590,78 €	4.590,78 €
IMPORTE MEDIO DE TRANSFERENCIA (€/ha)	216,24 €	216,24 €	216,24 €	216,24 €	216,24 €

RESUMEN DE UNIDADES

Cód	GRUPO DE PAGO	Sup. Dec. Admisible (ha)	Sup. Comprometida (ha)	Sup. ajustada compromiso (1) (ha)	% sobredec.	Sup. Propuesta (ha)	Importe Declarado	Importe Topado	Importe Propuesto	Importe tras sobredec.
432	FRUTALES SECANO	21,23		21,23	0,00	21,23	4.590,78	4.590,78	4.590,78	4.590,78
TOTAL		21,23	21,23	21,23		21,23	4.590,78	4.590,78	4.590,78	4.590,78

APLICACIÓN DE REDUCCIONES Y PENALIZACIONES

GRUPO DE PAGO	Importe Calculado	Importe prereduc.	Criterios de subvencionabilidad y compromisos	Presentación tardía	Omisión declaración	Condicionalidad	IMPORTE (Euros) PROPUESTO
FRUTALES SECANO	4.590,78	4.590,78	0,00	0,00	0,00	0,00	4.590,78
TOTAL	4.590,78	4.590,78					4.590,78

RESUMEN DE PAGOS

	IMPORTE (Euros)			
	PROPUESTO	FEADER (Eje 2)	MAPA	CAPADR
PROPUESTO	4.590,78	3.902,16	450,36	238,26

RECINTOS PROPUESTOS

REF.	REFERENCIA SIGPAC	CULTIVO	DESCRIPCIÓN CULTIVO	S/R	G.PAGO	PEND. MEDIA (%)	SUP. DEC. ADMISIBLE (ha)	SUP. COMPROM. (ha)	SUP. AJUSTADA COMPR.(1) (ha)	SUP. CONV. SIGPAC (ha)	SUP. CERTIE. (ha)	SUP. CAMPO (ha)	SUP. CAMPO DETER. CULT. DECLARADO (ha)	SUP. DEC. REDUCIDA (ha)	SUP. PROPUESTA (ha)
1700000005476192	18-167-016-00380-005	104043	ALMENDROS-VAIRO	S	432	7,10	20,27	20,27	20,27		20,27			20,27	20,27
1700000005476193	18-167-016-00313-001	104043	ALMENDROS-VAIRO	S	432	16,00	0,96	0,96	0,96		0,96			0,96	0,96

(1) Superficie declarada admisible ajustada con la superficie comprometida.
(2) Factor de penalización valorando el alcance para el tipo de compromiso.

Puede verificar la integridad de una copia de este documento mediante la lectura del código QR adjunto o mediante el acceso a la dirección <https://ws050.juntadeandalucia.es/verificarFirma> indicando el código de VERIFICACIÓN

FIRMADO POR	JUAN JOSE SOLER GARCIA	FECHA	03/07/2024	
	ROCIO GUIJARRO MILLAN			
VERIFICACIÓN	Pk2jm6MP8Q4FQJJZRRTHBNMQA26B8	PÁGINA	2851/3256	



APELLIDOS Y NOMBRE / RAZÓN SOCIAL

SANCHEZ MARTINEZ ANGEL

NIF
***6190*

EXPEDIENTE
1260690

ANUALIDAD DE PAGO

1ª

IMPORTE POR ANUALIDAD

	2023	2024	2025	2026	2027
IMPORTE MÁXIMO SUBVENCIONABLE	6.167,16 €	6.167,16 €	6.167,16 €	6.167,16 €	6.167,16 €
IMPORTE MEDIO DE TRANSFERENCIA (€/ha)	216,24 €	216,24 €	216,24 €	216,24 €	216,24 €

RESUMEN DE UNIDADES

Cód	GRUPO DE PAGO	Sup. Dec. Admisible (ha)	Sup. Comprometida (ha)	Sup. ajustada compromiso (I) (ha)	% sobredec.	Sup. Propuesta (ha)	Importe Declarado	Importe Topado	Importe Propuesto	Importe tras sobredec.
432	FRUTALES SECANO	28,52		28,52	0,00	28,52	6.167,16	6.167,16	6.167,16	6.167,16
TOTAL		28,52	28,52	28,52		28,52	6.167,16	6.167,16	6.167,16	6.167,16

APLICACIÓN DE REDUCCIONES Y PENALIZACIONES

GRUPO DE PAGO	Importe Calculado	Importe prerreduc.	Criterios de subvencionabilidad y compromisos	Presentación tardía	Omisión declaración	Condicionabilidad	IMPORTE (Euros) PROPUESTO
FRUTALES SECANO	6.167,16	6.167,16	0,00	0,00	0,00	0,00	6.167,16
TOTAL	6.167,16	6.167,16					6.167,16

RESUMEN DE PAGOS

	IMPORTE (Euros)			
	PROPUESTO	FEADER (Eje 2)	MAPA	CAPADR
PROPUESTO	6.167,16	5.242,09	605,00	320,07

RECINTOS PROPUESTOS

REF.	REFERENCIA SIGPAC	CULTIVO DESCRIPCIÓN CULTIVO	S/R G.PAGO	PEND. MEDIA (%)	SUP. DEC. ADMISIBLE (ha)	SUP. COMPROM. (ha)	SUP. AJUSTADA COMPROM. (I) (ha)	SUP. CONV. SIGPAC (ha)	SUP. CERTIE. (ha)	SUP. CAMPO (ha)	SUP. CAMPO DETER. CULT. DECLARADO (ha)	SUP. DEC. REDUCIDA (ha)	SUP. PROPUESTA (ha)
5226272	18-167-025-00189-001	104020 ALMENDROS-GUARA	S 432	4,70	1,40	1,40	1,40		1,40			1,40	1,40
1700000005543445	18-167-009-00102-001	104057 ALMENDROS-AVIJOR	S 432	2,90	10,89	10,89	10,89		10,89			10,89	10,89
1700000005543452	18-167-001-00140-001	104014 ALMENDROS-FERRAGNES	S 432	16,40	2,77	2,77	2,77		2,77			2,77	2,77
1700000005543453	18-167-001-00140-003	104014 ALMENDROS-FERRAGNES	S 432	17,60	0,10	0,10	0,10		0,10			0,10	0,10
1700000005543454	18-167-001-00145-001	104014 ALMENDROS-FERRAGNES	S 432	8,30	1,76	1,76	1,76		1,76			1,76	1,76
1700000005543455	18-167-001-00146-029	104014 ALMENDROS-FERRAGNES	S 432	32,40	0,14	0,14	0,14		0,14			0,14	0,14
1700000005543456	18-167-001-00151-001	104014 ALMENDROS-FERRAGNES	S 432	6,60	0,88	0,88	0,88		0,88			0,88	0,88
1700000005543457	18-167-001-00234-001	104014 ALMENDROS-FERRAGNES	S 432	18,50	3,70	3,70	3,70		3,70			3,70	3,70
1700000005543458	18-167-001-00235-002	104014 ALMENDROS-FERRAGNES	S 432	11,00	4,42	4,42	4,42		4,42			4,42	4,42
1700000005543463	18-167-021-00402-001	104020 ALMENDROS-GUARA	S 432	15,60	0,59	0,59	0,59		0,59			0,59	0,59
1700000005543464	18-167-021-00404-001	104020 ALMENDROS-GUARA	S 432	16,50	0,51	0,51	0,51		0,51			0,51	0,51
1700000005543465	18-167-001-00235-004	104014 ALMENDROS-FERRAGNES	S 432	8,10	0,02	0,02	0,02		0,02			0,02	0,02
1700000005543466	18-167-001-00178-001	104014 ALMENDROS-FERRAGNES	S 432	3,70	1,29	1,29	1,29		1,29			1,29	1,29
1700000005543469	18-167-001-00235-005	104014 ALMENDROS-FERRAGNES	S 432	9,00	0,05	0,05	0,05		0,05			0,05	0,05

(1) Superficie declarada admisible ajustada con la superficie comprometida.
(2) Factor de penalización valorando el alcance para el tipo de compromiso.

Puede verificar la integridad de una copia de este documento mediante la lectura del código QR adjunto o mediante el acceso a la dirección <https://ws050.juntadeandalucia.es/verificarFirma> indicando el código de VERIFICACIÓN

FIRMADO POR	JUAN JOSE SOLER GARCIA	FECHA	03/07/2024	
	ROCIO GUIJARRO MILLAN			
VERIFICACIÓN	Pk2jm6MP8Q4FQJJZRRTHBNMQA26B8	PÁGINA	2852/3256	



<u>APELLIDOS Y NOMBRE / RAZÓN SOCIAL</u>	<u>NIF</u>	<u>EXPEDIENTE</u>	<u>ANUALIDAD DE PAGO</u>
SANCHEZ MARTINEZ ELIDIA	****7965*	1207559	

RESUMEN DE PAGOS

PROPUESTO	<u>IMPORTE (Euros)</u>			
	<u>PROPUESTO</u>	<u>FEADER (Eje 2)</u>	<u>MAPA</u>	<u>CAPADR</u>
	0,00	0,00	0,00	0,00

INCIDENCIAS

<u>INCIDENCIA</u>	<u>DESCRIPCIÓN</u>
256	Solicitud con recintos no declarados en campaña actual con una reducción por omisión de superficie superior al 3% CÓDIGO PARA EL PORCENTAJE DE REDUCCIÓN POR OMISIÓN QUE CORRESPONDE A LA SOLICITUD:3
4272	Verifica que las líneas de declaración de las Solicitudes Únicas no tienen solapes con la capa de Retroactividad Gráfica (ambas de la misma campaña) a nivel de expediente/línea de declaración gráfica de la solicitud. Ref:-1592700 Recinto:18-047-900-80011-00008 Cultivo: - Agregado de la referencia del recinto.:0 Zona de la referencia del recinto.:0 Superficie solapada.:0.04 Id. Incid.:95942934
100402	Recinto solicitado no forma parte de ningún organismo de control autorizado para la producción ecológica en Andalucía o fecha de inscripción posterior al plazo establecido (Anexo I. Criterios de Subvencionabilidad. Orden 28 de marzo de 2023). Ref:1700000006117758 Recinto:18-047-005-00050-00001 Cultivo:104007 ALMENDROS-COMUNA Secano Ref:-1592700 Recinto:18-047-900-80011-00008 Cultivo:104010 ALMENDROS-DESMAYO ROJO Secano
100424	Solicita recinto que no está comprometido para la operación. Ref:1700000006117755 Recinto:18-047-004-00062-00001 Cultivo:104007 ALMENDROS-COMUNA Secano Ref:1700000006117761 Recinto:18-047-004-00064-00001 Cultivo:104007 ALMENDROS-COMUNA Secano Ref:1700000006117754 Recinto:18-047-004-00140-00001 Cultivo:104020 ALMENDROS-GUARA Secano Ref:1700000006117762 Recinto:18-047-004-00177-00001 Cultivo:104020 ALMENDROS-GUARA Secano Ref:1700000006117763 Recinto:18-047-004-01019-00001 Cultivo:104020 ALMENDROS-GUARA Secano Ref:1700000006117760 Recinto:18-047-004-01040-00001 Cultivo:104024 ALMENDROS-MARCONA Secano Ref:1700000006117758 Recinto:18-047-005-00050-00001 Cultivo:104007 ALMENDROS-COMUNA Secano Ref:1700000006117759 Recinto:18-047-005-00119-00001 Cultivo:104024 ALMENDROS-MARCONA Secano Ref:-1032576 Recinto:18-047-005-00119-00002 Cultivo:104024 ALMENDROS-MARCONA Secano Ref:1700000006117757 Recinto:18-047-005-00330-00001 Cultivo:104020 ALMENDROS-GUARA Secano Ref:1700000006117756 Recinto:18-047-005-00605-00001 Cultivo:104010 ALMENDROS-DESMAYO ROJO Secano Ref:-1592700 Recinto:18-047-900-80011-00008 Cultivo:104010 ALMENDROS-DESMAYO ROJO Secano
101008	Expediente sin compromisos vigentes. Operación:6503.2

(1) Superficie declarada admisible ajustada con la superficie comprometida.
(2) Factor de penalización valorando el alcance para el tipo de compromiso.

Puede verificar la integridad de una copia de este documento mediante la lectura del código QR adjunto o mediante el acceso a la dirección https://ws050.juntadeandalucia.es/verificarFirma indicando el código de VERIFICACIÓN				
FIRMADO POR	JUAN JOSE SOLER GARCIA	FECHA	03/07/2024	
	ROCIO GUIJARRO MILLAN			
VERIFICACIÓN	Pk2jm6MP8Q4FQJJZRRTHBNMQA26B8	PÁGINA	2853/3256	

Es copia auténtica de documento electrónico



<u>APELLIDOS Y NOMBRE / RAZÓN SOCIAL</u>	<u>NIF</u>	<u>EXPEDIENTE</u>	<u>ANUALIDAD DE PAGO</u>
SANCHEZ MARTINEZ JOSE	***6389*	1122916	1ª
<u>IMPORTE POR ANUALIDAD</u>			

	<u>2023</u>	<u>2024</u>	<u>2025</u>	<u>2026</u>	<u>2027</u>
IMPORTE MÁXIMO SUBVENCIONABLE	8.649,60 €	8.649,60 €	8.649,60 €	8.649,60 €	8.649,60 €
IMPORTE MEDIO DE TRANSFERENCIA (€/ha)	216,24 €	216,24 €	216,24 €	216,24 €	216,24 €

RESUMEN DE UNIDADES

<u>Cód</u>	<u>GRUPO DE PAGO</u>	<u>Sup. Dec. Admisible (ha)</u>	<u>Sup. Comprometida (ha)</u>	<u>Sup. ajustada compromiso (1) (ha)</u>	<u>% sobredec.</u>	<u>Sup. Propuesta (ha)</u>	<u>Importe Declarado</u>	<u>Importe Topado</u>	<u>Importe Propuesto</u>	<u>Importe tras sobredec.</u>
432	FRUTALES SECANO	219,05		40,00	0,00	40,00	8.649,60	8.649,60	8.649,60	8.649,60
TOTAL		219,05	40,00	40,00		40,00	8.649,60	8.649,60	8.649,60	8.649,60

APLICACIÓN DE REDUCCIONES Y PENALIZACIONES

<u>GRUPO DE PAGO</u>	<u>Importe Calculado</u>	<u>Importe prereduc.</u>	<u>Criterios de subvencionabilidad y compromisos</u>	<u>Presentación tardía</u>	<u>Omisión declaración</u>	<u>Condicionality</u>	<u>IMPORTE (Euros) PROPUESTO</u>
FRUTALES SECANO	8.649,60	8.649,60	0,00	0,00	0,00	0,00	8.649,60
TOTAL	8.649,60	8.649,60					8.649,60

RESUMEN DE PAGOS

	<u>IMPORTE (Euros)</u>			
	<u>PROPUESTO</u>	<u>FEADER (Eje 2)</u>	<u>MAPA</u>	<u>CAPADR</u>
PROPUESTO	8.649,60	7.352,16	848,53	448,91

(1) Superficie declarada admisible ajustada con la superficie comprometida.
 (2) Factor de penalización valorando el alcance para el tipo de compromiso.

Puede verificar la integridad de una copia de este documento mediante la lectura del código QR adjunto o mediante el acceso a la dirección <https://ws050.juntadeandalucia.es/verificarFirma> indicando el código de VERIFICACIÓN

FIRMADO POR	JUAN JOSE SOLER GARCIA	FECHA	03/07/2024	
	ROCIO GUIJARRO MILLAN			
VERIFICACIÓN	Pk2jm6MP8Q4FQJJZRRTHBNMQA26B8	PÁGINA	2854/3256	



RECINTOS PROPUESTOS

REF.	REFERENCIA SIGPAC	CULTIVO	DESCRIPCIÓN CULTIVO	S/R	G.PAGO	PEND. MEDIA (%)	SUP. DEC. ADMISIBLE (ha)	SUP. COMPROM. (ha)	SUP. AJUSTADA COMPRO. (1) (ha)	SUP. CONV. SIGPAC (ha)	SUP. CERTIF. (ha)	SUP. CAMPO (ha)	SUP. CAMPO DETER. CULT. DECLARADO (ha)	SUP. DEC. REDUCIDA (ha)	SUP. PROPUESTA (ha)
-1559436	18-057-016-00002-042	104020	ALMENDROS-GUARA	S	432	10,10	1,74	1,74	1,74		1,74			1,74	1,74
-738982	18-057-010-00054-005	104020	ALMENDROS-GUARA	S	432	19,60	0,14	0,14	0,14		0,14			0,14	0,14
-89008	04-037-038-00109-002	104020	ALMENDROS-GUARA	S	432	9,60	1,00	1,00	1,00		1,00			1,00	1,00
-88907	18-057-013-00044-001	104020	ALMENDROS-GUARA	S	432	6,70	0,67	0,67	0,67		0,67			0,67	0,67
-88754	18-057-010-00054-006	104020	ALMENDROS-GUARA	S	432	20,80	0,82	0,82	0,82		0,82			0,82	0,82
4130941	18-057-010-00054-001	104020	ALMENDROS-GUARA	S	432	30,80	3,11	3,11	3,11		3,11			3,11	3,11
4131033	18-057-010-00055-001	104020	ALMENDROS-GUARA	S	432	22,50	0,58	0,58	0,58		0,58			0,58	0,58
4131042	04-037-033-00077-002	104020	ALMENDROS-GUARA	S	432	6,40	1,65	1,65	1,65		1,65			1,65	1,65
1700000004938004	04-037-031-00005-001	104022	ALMENDROS-LARGUETA	S	432	14,30	6,69	6,69	6,69		6,69			6,69	6,69
1700000004938005	18-057-010-00048-003	104020	ALMENDROS-GUARA	S	432	16,90	0,73	0,73	0,73		0,73			0,73	0,73
1700000004938006	18-057-010-00035-001	104020	ALMENDROS-GUARA	S	432	12,40	0,05	0,05	0,05		0,05			0,05	0,05
1700000004938007	18-057-017-00046-001	104020	ALMENDROS-GUARA	S	432	9,70	3,82	3,82	3,82		3,82			3,82	3,82
1700000004938008	18-057-017-00047-001	104020	ALMENDROS-GUARA	S	432	9,60	0,44	0,44	0,44		0,44			0,44	0,44
1700000004938009	18-057-010-00047-009	104020	ALMENDROS-GUARA	S	432	25,40	2,05	2,05	2,05		2,05			2,05	2,05
1700000004938010	18-057-016-00002-013	104020	ALMENDROS-GUARA	S	432	7,90	3,51	3,51	3,51		3,51			3,51	3,51
1700000004938011	18-057-010-00048-002	104020	ALMENDROS-GUARA	S	432	21,90	3,84	3,84	3,84		3,84			3,84	3,84
1700000004938012	18-057-016-00002-017	104020	ALMENDROS-GUARA	S	432	5,20	1,08	1,08	1,08		1,08			1,08	1,08
1700000004938013	18-057-016-00007-001	104020	ALMENDROS-GUARA	S	432	11,80	6,24	6,24	6,24		6,24			6,24	6,24
1700000004938014	18-057-010-00047-006	104020	ALMENDROS-GUARA	S	432	19,20	2,52	2,52	2,52		2,52			2,52	2,52
1700000004938015	18-057-017-00036-001	104020	ALMENDROS-GUARA	S	432	8,90	2,64	2,64	2,64		2,64			2,64	2,64
1700000004938016	18-057-016-00002-012	104020	ALMENDROS-GUARA	S	432	6,00	0,29	0,29	0,29		0,29			0,29	0,29
1700000004938017	18-057-016-00002-011	104020	ALMENDROS-GUARA	S	432	9,20	35,61	35,61	35,61		35,61			35,61	35,61
1700000004938018	18-057-016-00002-010	104020	ALMENDROS-GUARA	S	432	9,20	1,58	1,58	1,58		1,58			1,58	1,58
1700000004938019	18-057-016-00002-007	104020	ALMENDROS-GUARA	S	432	9,20	6,91	6,91	6,91		6,91			6,91	6,91
1700000004938020	18-057-016-00001-001	104020	ALMENDROS-GUARA	S	432	11,80	18,87	18,87	18,87		18,87			18,87	18,87
1700000004938021	18-057-014-00788-003	104020	ALMENDROS-GUARA	S	432	12,40	14,94	14,94	14,94		14,94			14,94	14,94
1700000004938022	18-057-014-00788-002	104020	ALMENDROS-GUARA	S	432	10,00	0,92	0,92	0,92		0,92			0,92	0,92
1700000004938023	18-057-014-00713-002	104020	ALMENDROS-GUARA	S	432	16,40	0,58	0,58	0,58		0,58			0,58	0,58
1700000004938024	18-057-017-00059-003	104020	ALMENDROS-GUARA	S	432	6,60	1,14	1,14	1,14		1,14			1,14	1,14
1700000004938026	18-057-017-00070-001	104020	ALMENDROS-GUARA	S	432	8,20	0,88	0,88	0,88		0,88			0,88	0,88
1700000004938027	18-057-017-00059-002	104020	ALMENDROS-GUARA	S	432	8,20	1,27	1,27	1,27		1,27			1,27	1,27
1700000004938028	18-057-017-00041-002	104020	ALMENDROS-GUARA	S	432	8,80	1,70	1,70	1,70		1,70			1,70	1,70
1700000004938029	18-057-010-00039-002	104020	ALMENDROS-GUARA	S	432	10,80	1,71	1,71	1,71		1,71			1,71	1,71
1700000004938030	18-057-017-00041-003	104020	ALMENDROS-GUARA	S	432	11,90	2,32	2,32	2,32		2,32			2,32	2,32
1700000004938031	18-057-010-00047-005	104020	ALMENDROS-GUARA	S	432	23,90	0,90	0,90	0,90		0,90			0,90	0,90
1700000004938032	18-057-010-00024-002	104020	ALMENDROS-GUARA	S	432	11,50	8,66	8,66	8,66		8,66			8,66	8,66
1700000004938033	18-057-010-00031-001	104020	ALMENDROS-GUARA	S	432	12,80	1,30	1,30	1,30		1,30			1,30	1,30
1700000004938034	18-057-010-00032-001	104020	ALMENDROS-GUARA	S	432	11,40	0,26	0,26	0,26		0,26			0,26	0,26
1700000004938035	18-057-010-00034-001	104020	ALMENDROS-GUARA	S	432	12,30	2,11	2,11	2,11		2,11			2,11	2,11
1700000004938036	04-037-034-00063-001	104022	ALMENDROS-LARGUETA	S	432	16,60	0,35	0,35	0,35		0,35			0,35	0,35
1700000004938037	04-037-038-00012-004	104020	ALMENDROS-GUARA	S	432	9,30	0,12	0,12	0,12		0,12			0,12	0,12
1700000004938038	18-057-010-00040-003	104020	ALMENDROS-GUARA	S	432	10,30	1,57	1,57	1,57		1,57			1,57	1,57
1700000004938039	04-037-032-00004-002	104020	ALMENDROS-GUARA	S	432	8,70	4,87	4,87	4,87		4,87			4,87	4,87
1700000004938040	04-037-032-00005-002	104020	ALMENDROS-GUARA	S	432	10,00	0,19	0,19	0,19		0,19			0,19	0,19
1700000004938041	04-037-033-00080-001	104022	ALMENDROS-LARGUETA	S	432	9,50	0,88	0,88	0,88		0,88			0,88	0,88
1700000004938042	04-037-033-00086-001	104022	ALMENDROS-LARGUETA	S	432	9,80	2,52	2,52	2,52		2,52			2,52	2,52
1700000004938043	04-037-033-00087-001	104022	ALMENDROS-LARGUETA	S	432	8,70	2,28	2,28	2,28		2,28			2,28	2,28
1700000004938045	04-037-031-00006-005	104020	ALMENDROS-GUARA	S	432	11,10	11,75	11,75	11,75		11,75			11,75	11,75
1700000004938046	04-037-031-00007-002	104020	ALMENDROS-GUARA	S	432	8,40	1,13	1,13	1,13		1,13			1,13	1,13
1700000004938047	18-057-014-00183-002	104020	ALMENDROS-GUARA	S	432	3,60	0,50	0,50	0,50		0,50			0,50	0,50
1700000004938048	18-057-014-00183-003	104020	ALMENDROS-GUARA	S	432	4,00	2,65	2,65	2,65		2,65			2,65	2,65
1700000004938050	18-057-014-00125-001	104020	ALMENDROS-GUARA	S	432	3,60	0,63	0,63	0,63		0,63			0,63	0,63
1700000004938051	18-057-014-00211-001	104020	ALMENDROS-GUARA	S	432	6,00	1,44	1,44	1,44		1,44			1,44	1,44
1700000004938052	18-057-014-00712-001	104020	ALMENDROS-GUARA	S	432	10,40	0,86	0,86	0,86		0,86			0,86	0,86
1700000004938053	18-057-014-00184-004	104020	ALMENDROS-GUARA	S	432	5,70	5,37	5,37	5,37		5,37			5,37	5,37
1700000004938054	18-057-014-00185-002	104020	ALMENDROS-GUARA	S	432	9,50	30,98	30,98	30,98		30,98			30,98	30,98
1700000004938055	18-057-010-00054-002	104020	ALMENDROS-GUARA	S	432	20,90	2,96	2,96	2,96		2,96			2,96	2,96
1700000004938057	18-057-010-00050-001	104020	ALMENDROS-GUARA	S	432	17,80	1,17	1,17	1,17		1,17			1,17	1,17
1700000004938059	18-057-012-00004-001	104020	ALMENDROS-GUARA	S	432	4,00	1,52	1,52	1,52		1,52			1,52	1,52
1700000004938060	18-057-013-00043-005	104020	ALMENDROS-GUARA	S	432	11,90	0,01	0,01	0,01		0,01			0,01	0,01
1700000004938062	18-057-010-09007-006	104020	ALMENDROS-GUARA	S	432	25,90	0,03	0,03	0,03		0,03			0,03	0,03

INCIDENCIAS

INCIDENCIA DESCRIPCIÓN

100402 Recinto solicitado no forma parte de ningún organismo de control autorizado para la producción ecológica en Andalucía o fecha de inscripción posterior al plazo establecido (Anexo I. Criterios de Subvencionabilidad. Orden 28 de marzo de 2023).
Ref:-1559435 Recinto:18-057-016-00002-00041 Cultivo:104020 ALMENDROS-GUARA Secano

100424 Solicita recinto que no está comprometido para la operación.
Ref:-1559435 Recinto:18-057-016-00002-00041 Cultivo:104020 ALMENDROS-GUARA Secano

(1) Superficie declarada admisible ajustada con la superficie comprometida.
(2) Factor de penalización valorando el alcance para el tipo de compromiso.

Puede verificar la integridad de una copia de este documento mediante la lectura del código QR adjunto o mediante el acceso a la dirección <https://ws050.juntadeandalucia.es/verificarFirma> indicando el código de VERIFICACIÓN

FIRMADO POR	JUAN JOSE SOLER GARCIA	FECHA	03/07/2024	
	ROCIO GUIJARRO MILLAN			
VERIFICACIÓN	Pk2jm6MP8Q4FQJJZRRTHBNBMA26B8	PÁGINA	2855/3256	



(1) Superficie declarada admisible ajustada con la superficie comprometida.
(2) Factor de penalización valorando el alcance para el tipo de compromiso.

Puede verificar la integridad de una copia de este documento mediante la lectura del código QR adjunto o mediante el acceso a la dirección <https://ws050.juntadeandalucia.es/verificarFirma> indicando el código de VERIFICACIÓN

FIRMADO POR	JUAN JOSE SOLER GARCIA	FECHA	03/07/2024	
	ROCIO GUIJARRO MILLAN			
VERIFICACIÓN	Pk2jm6MP8Q4FQJJZRRTHBNMQA26B8	PÁGINA	2856/3256	



APELLIDOS Y NOMBRE / RAZÓN SOCIAL

SANCHEZ MARTINEZ JOSE ANTONIO

NIF

***9999*

EXPEDIENTE

1278923

ANUALIDAD DE PAGO

1ª

IMPORTE POR ANUALIDAD

	2023	2024	2025	2026	2027
IMPORTE MÁXIMO SUBVENCIONABLE	3.854,85 €	3.854,85 €	3.854,85 €	3.854,85 €	3.854,85 €
IMPORTE MEDIO DE TRANSFERENCIA (€/ha)	247,90 €	247,90 €	247,90 €	247,90 €	247,90 €

RESUMEN DE UNIDADES

Cód	GRUPO DE PAGO	Sup. Dec. Admisible (ha)	Sup. Comprometida (ha)	Sup. ajustada compromiso (1) (ha)	% sobredec.	Sup. Propuesta (ha)	Importe Declarado	Importe Topado	Importe Propuesto	Importe tras sobredec.
429	OLIVAR	15,55		15,55	0,00	15,55	3.854,85	3.854,85	3.854,85	3.854,85
TOTAL		15,55	15,55	15,55		15,55	3.854,85	3.854,85	3.854,85	3.854,85

APLICACIÓN DE REDUCCIONES Y PENALIZACIONES

GRUPO DE PAGO	Importe Calculado	Importe prereduc.	Criterios de subvencionabilidad y compromisos	Presentación tardía	Omisión declaración	Condicionalidad	IMPORTE (Euros) PROPUESTO
OLIVAR	3.854,85	3.854,85	0,00	0,00	0,00	0,00	3.854,85
TOTAL	3.854,85	3.854,85					3.854,85

RESUMEN DE PAGOS

	IMPORTE (Euros)			
	PROPUESTO	FEADER (Eje 2)	MAPA	CAPADR
PROPUESTO	3.854,85	3.276,62	378,16	200,07

RECINTOS PROPUESTOS

REF.	REFERENCIA SIGPAC	CULTIVO	DESCRIPCIÓN CULTIVO	S/R	G.PAGO	PEND. MEDIA (%)	SUP. DEC. ADMISIBLE (ha)	SUP. COMPROM. (ha)	SUP. AJUSTADA COMPR.(1) (ha)	SUP. CONV. SIGPAC (ha)	SUP. CERTIE (ha)	SUP. CAMPO (ha)	SUP. CAMPO DETER. CULT. DECLARADO (ha)	SUP. DEC. REDUCIDA (ha)	SUP. PROPUESTA (ha)
6856834	18-054-003-00054-018	101010	OLIVAR-PICUAL	S	429	1,00	15,55	15,55	15,55		15,55			15,55	15,55

INCIDENCIAS

INCIDENCIA DESCRIPCIÓN

100424 Solicita recinto que no está comprometido para la operación.
Ref:6856835 Recinto:18-054-003-00054-00029 Cultivo:104020 ALMENDROS-GUARA Secano

(1) Superficie declarada admisible ajustada con la superficie comprometida.
(2) Factor de penalización valorando el alcance para el tipo de compromiso.

Puede verificar la integridad de una copia de este documento mediante la lectura del código QR adjunto o mediante el acceso a la dirección https://ws050.juntadeandalucia.es/verificarFirma indicando el código de VERIFICACIÓN				
FIRMADO POR	JUAN JOSE SOLER GARCIA	FECHA	03/07/2024	
	ROCIO GUIJARRO MILLAN			
VERIFICACIÓN	Pk2jm6MP8Q4FQJJZRRTHBNMQA26B8	PÁGINA	2857/3256	



APELLIDOS Y NOMBRE / RAZÓN SOCIAL

SANCHEZ MARTINEZ JOSE LUIS

NIF

****8266*

EXPEDIENTE

1209451

ANUALIDAD DE PAGO

1ª

IMPORTE POR ANUALIDAD

	2023	2024	2025	2026	2027
IMPORTE MÁXIMO SUBVENCIONABLE	6.821,86 €	6.821,86 €	6.821,86 €	6.821,86 €	6.821,86 €
IMPORTE MEDIO DE TRANSFERENCIA (€/ha)	278,22 €	278,22 €	278,22 €	278,22 €	278,22 €

RESUMEN DE UNIDADES

Cód	GRUPO DE PAGO	Sup. Dec. Admisible (ha)	Sup. Comprometida (ha)	Sup. ajustada compromiso (I) (ha)	% sobredec.	Sup. Propuesta (ha)	Importe Declarado	Importe Topado	Importe Propuesto	Importe tras sobredec.
432	FRUTALES SECANO	13,13		13,13	0,00	13,13	2.839,23	2.839,23	2.839,23	2.839,23
433	FRUTALES REGADÍO	11,39		11,39	0,00	11,39	3.982,63	3.982,63	3.982,63	3.982,63
TOTAL		24,52	24,52	24,52		24,52	6.821,86	6.821,86	6.821,86	6.821,86

APLICACIÓN DE REDUCCIONES Y PENALIZACIONES

GRUPO DE PAGO	Importe Calculado	Importe prereduc.	Criterios de subvencionabilidad y compromisos	Presentación tardía	Omisión declaración	Condicionalidad	IMPORTE (Euros) PROPUESTO
FRUTALES REGADÍO	3.982,63	3.982,63	0,00	0,00	0,00	0,00	3.982,63
FRUTALES SECANO	2.839,23	2.839,23	0,00	0,00	0,00	0,00	2.839,23
TOTAL	6.821,86	6.821,86					6.821,86

RESUMEN DE PAGOS

	IMPORTE (Euros)			
	PROPUESTO	FEADER (Eje 2)	MAPA	CAPADR
PROPUESTO	6.821,86	5.798,59	669,23	354,04

RECINTOS PROPUESTOS

REF.	REFERENCIA SIGPAC	CULTIVO	DESCRIPCIÓN CULTIVO	S/R	G.PAGO	PEND. MEDIA (%)	SUP. DEC. ADMISIBLE (ha)	SUP. COMPROM. (ha)	SUP. AJUSTADA COMPR.(I) (ha)	SUP. CONV. SIGPAC (ha)	SUP. CERTIF. (ha)	SUP. CAMPO (ha)	SUP. CAMPO DETER. CULT. DECLARADO (ha)	SUP. DEC. REDUCIDA (ha)	SUP. PROPUESTA (ha)
-1068362	18-167-021-00008-002	104020	ALMENDROS-GUARA	S	432	12,30	0,56	0,56	0,56		0,56			0,56	0,56
-919340	18-167-023-00102-018	104020	ALMENDROS-GUARA	S	432	21,70	0,02	0,02	0,02		0,02			0,02	0,02
-919339	18-167-023-00102-017	104020	ALMENDROS-GUARA	S	432	24,30	0,04	0,04	0,04		0,04			0,04	0,04
-919338	18-167-023-00102-016	104020	ALMENDROS-GUARA	S	432	21,00	0,07	0,07	0,07		0,07			0,07	0,07
-585854	18-167-021-00008-002	104020	ALMENDROS-GUARA	S	432	12,30	0,59	0,59	0,59		0,59			0,59	0,59
1700000005353496	18-167-023-00093-005	104020	ALMENDROS-GUARA	S	432	12,40	0,56	0,56	0,56		0,56			0,56	0,56
1700000005353498	18-167-021-00009-002	104020	ALMENDROS-GUARA	S	432	9,80	0,47	0,47	0,47		0,47			0,47	0,47
1700000005353502	18-167-023-00093-001	104020	ALMENDROS-GUARA	S	432	9,40	0,64	0,64	0,64		0,64			0,64	0,64
1700000005353503	18-167-021-00282-001	104022	ALMENDROS-LARGUETA	S	432	11,90	0,69	0,69	0,69		0,69			0,69	0,69
1700000005353504	18-167-009-00076-001	104020	ALMENDROS-GUARA	S	432	2,50	0,45	0,45	0,45		0,45			0,45	0,45
1700000005353505	18-167-017-00249-001	104020	ALMENDROS-GUARA	S	432	1,70	5,30	5,30	5,30		5,30			5,30	5,30
1700000005353506	18-167-023-00099-004	104020	ALMENDROS-GUARA	S	432	19,40	0,22	0,22	0,22		0,22			0,22	0,22
1700000005353507	18-167-023-00100-012	104020	ALMENDROS-GUARA	S	432	15,80	0,27	0,27	0,27		0,27			0,27	0,27
1700000005353508	18-167-023-00100-013	104020	ALMENDROS-GUARA	S	432	23,50	0,13	0,13	0,13		0,13			0,13	0,13
1700000005353509	18-167-023-00094-003	104020	ALMENDROS-GUARA	S	432	15,00	3,12	3,12	3,12		3,12			3,12	3,12
1700000005353495	18-167-009-00073-001	104003	ALMENDROS-ANTOÑETA	R	433	2,30	0,77	0,77	0,77		0,77			0,77	0,77
1700000005353499	18-167-021-00013-002	104020	ALMENDROS-GUARA	R	433	11,90	0,47	0,47	0,47		0,47			0,47	0,47
1700000005353500	18-167-021-00015-002	104020	ALMENDROS-GUARA	R	433	9,90	0,48	0,48	0,48		0,48			0,48	0,48
1700000005353501	18-167-021-00017-001	104020	ALMENDROS-GUARA	R	433	10,30	0,68	0,68	0,68		0,68			0,68	0,68
1700000005353510	18-167-017-00247-001	104020	ALMENDROS-GUARA	R	433	1,80	7,29	7,29	7,29		7,29			7,29	7,29
1700000005353511	18-167-017-00247-002	104090	ALMENDROS-FILIPO CEO	R	433	2,00	1,70	1,70	1,70		1,70			1,70	1,70

(1) Superficie declarada admisible ajustada con la superficie comprometida.
(2) Factor de penalización valorando el alcance para el tipo de compromiso.

Puede verificar la integridad de una copia de este documento mediante la lectura del código QR adjunto o mediante el acceso a la dirección https://ws050.juntadeandalucia.es/verificarFirma indicando el código de VERIFICACIÓN					
FIRMADO POR	JUAN JOSE SOLER GARCIA		FECHA		03/07/2024
	ROCIO GUIJARRO MILLAN				
VERIFICACIÓN	Pk2jm6MP8Q4FQJJZRRTHBNMQA26B8		PÁGINA		2858/3256



INCIDENCIAS

INCIDENCIA DESCRIPCIÓN

- 219 Superficie declarada sobre un mismo recinto, en un mismo expediente, mayor que la superficie total del recinto SIGPAC.
Ref:170000005353512 Recinto:18-167-023-00102-00005 Cultivo:104020 ALMENDROS-GUARA Secano Suma de superficies declaradas para este recinto por el solicitante (Áreas):22 Superficie SIGPAC total para el recinto (Áreas):3 Exceso de superficie declarada (Hectáreas):0,19
- 100400 Recinto con cultivo, variedad, régimen de explotación o uso Sigpac no compatible con la operación solicitada (Anexo IV.I Cultivos y variedades elegibles para las Intervenciones. Orden de 28 de marzo de 2023).
Ref:170000005353512 Recinto:18-167-023-00102-00005 Cultivo:104020 ALMENDROS-GUARA Secano Uso:TA
- 100421 Recinto declarado por error para una operación de la 6503, que se ha corregido de oficio marcando la operación correcta, de acuerdo con la fecha de inscripción del recinto en la producción ecológica.
Ref:-1068362 Recinto:18-167-021-00008-00002 Cultivo:104020 ALMENDROS-GUARA Secano
- 100424 Solicita recinto que no está comprometido para la operación.
Ref:170000005353512 Recinto:18-167-023-00102-00005 Cultivo:104020 ALMENDROS-GUARA Secano

(1) Superficie declarada admisible ajustada con la superficie comprometida.
(2) Factor de penalización valorando el alcance para el tipo de compromiso.

Puede verificar la integridad de una copia de este documento mediante la lectura del código QR adjunto o mediante el acceso a la dirección <https://ws050.juntadeandalucia.es/verificarFirma> indicando el código de VERIFICACIÓN

FIRMADO POR	JUAN JOSE SOLER GARCIA	FECHA	03/07/2024	
	ROCIO GUIJARRO MILLAN			
VERIFICACIÓN	Pk2jm6MP8Q4FQJJZRRTHBNBMA26B8	PÁGINA	2859/3256	



APELLIDOS Y NOMBRE / RAZÓN SOCIAL

SANCHEZ MARTINEZ JOSE LUIS

NIF

****5715*

EXPEDIENTE

1253092

ANUALIDAD DE PAGO

1ª

IMPORTE POR ANUALIDAD

	2023	2024	2025	2026	2027
IMPORTE MÁXIMO SUBVENCIONABLE	1.252,03 €	1.252,03 €	1.252,03 €	1.252,03 €	1.252,03 €
IMPORTE MEDIO DE TRANSFERENCIA (€/ha)	216,24 €	216,24 €	216,24 €	216,24 €	216,24 €

RESUMEN DE UNIDADES

Cód	GRUPO DE PAGO	Sup. Dec. Admisible (ha)	Sup. Comprometida (ha)	Sup. ajustada compromiso (I) (ha)	% sobredec.	Sup. Propuesta (ha)	Importe Declarado	Importe Topado	Importe Propuesto	Importe tras sobredec.
432	FRUTALES SECANO	5,79		5,79	0,00	5,79	1.252,03	1.252,03	1.252,03	1.252,03
TOTAL		5,79	5,79	5,79		5,79	1.252,03	1.252,03	1.252,03	1.252,03

APLICACIÓN DE REDUCCIONES Y PENALIZACIONES

GRUPO DE PAGO	Importe Calculado	Importe prereduc.	Criterios de subvencionabilidad y compromisos	Presentación tardía	Omisión declaración	Condicionalidad	IMPORTE (Euros) PROPUESTO
FRUTALES SECANO	1.252,03	1.252,03	0,00	0,00	0,00	0,00	1.252,03
TOTAL	1.252,03	1.252,03					1.252,03

RESUMEN DE PAGOS

	IMPORTE (Euros)			
	PROPUESTO	FEADER (Eje 2)	MAPA	CAPADR
PROPUESTO	1.252,03	1.064,23	122,82	64,98

RECINTOS PROPUESTOS

REF.	REFERENCIA SIGPAC	CULTIVO	DESCRIPCIÓN CULTIVO	S/R	G.PAGO	PEND. MEDIA (%)	SUP. DEC. ADMISIBLE (ha)	SUP. COMPROM. (ha)	SUP. AJUSTADA COMPR.(I) (ha)	SUP. CONV. SIGPAC (ha)	SUP. CERTIE. (ha)	SUP. CAMPO (ha)	SUP. CAMPO DETER. CULT. DECLARADO (ha)	SUP. DEC. REDUCIDA (ha)	SUP. PROPUESTA (ha)
6849231	18-057-014-00437-001	104020	ALMENDROS-GUARA	S	432	12,20	2,63	2,63	2,63		2,63			2,63	2,63
6849236	18-057-014-00436-003	104020	ALMENDROS-GUARA	S	432	11,30	1,66	1,66	1,66		1,66			1,66	1,66
6949200	18-057-013-00119-001	104020	ALMENDROS-GUARA	S	432	4,10	1,06	1,06	1,06		1,06			1,06	1,06
6949204	18-057-013-00120-002	104020	ALMENDROS-GUARA	S	432	4,60	0,44	0,44	0,44		0,44			0,44	0,44

(1) Superficie declarada admisible ajustada con la superficie comprometida.
(2) Factor de penalización valorando el alcance para el tipo de compromiso.

Puede verificar la integridad de una copia de este documento mediante la lectura del código QR adjunto o mediante el acceso a la dirección <https://ws050.juntadeandalucia.es/verificarFirma> indicando el código de VERIFICACIÓN

FIRMADO POR	JUAN JOSE SOLER GARCIA	FECHA	03/07/2024	
	ROCIO GUIJARRO MILLAN			
VERIFICACIÓN	Pk2jm6MP8Q4FQJJZRRTHBNMQA26B8	PÁGINA	2860/3256	



APELLIDOS Y NOMBRE / RAZÓN SOCIAL

SANCHEZ MARTINEZ JOSE MANUEL

NIF
***0383*

EXPEDIENTE
1073029

ANUALIDAD DE PAGO
1ª

IMPORTE POR ANUALIDAD

	2023	2024	2025	2026	2027
IMPORTE MÁXIMO SUBVENCIONABLE	806,58 €	806,58 €	806,58 €	806,58 €	806,58 €
IMPORTE MEDIO DE TRANSFERENCIA (€/ha)	216,24 €	216,24 €	216,24 €	216,24 €	216,24 €

RESUMEN DE UNIDADES

Cód	GRUPO DE PAGO	Sup. Dec. Admisible (ha)	Sup. Comprometida (ha)	Sup. ajustada compromiso (1) (ha)	% sobredec.	Sup. Propuesta (ha)	Importe Declarado	Importe Topado	Importe Propuesto	Importe tras sobredec.
432	FRUTALES SECANO	3,73		3,73	0,00	3,73	806,58	806,58	806,58	806,58
TOTAL		3,73	3,73	3,73		3,73	806,58	806,58	806,58	806,58

APLICACIÓN DE REDUCCIONES Y PENALIZACIONES

GRUPO DE PAGO	Importe Calculado	Importe prereduc.	Criterios de subvencionabilidad y compromisos	Presentación tardía	Omisión declaración	Condicionality	IMPORTE (Euros) PROPUESTO
FRUTALES SECANO	806,58	806,58	0,00	0,00	0,00	0,00	806,58
TOTAL	806,58	806,58					806,58

RESUMEN DE PAGOS

	IMPORTE (Euros)			
	PROPUESTO	FEADER (Eje 2)	MAPA	CAPADR
PROPUESTO	806,58	685,59	79,13	41,86

RECINTOS PROPUESTOS

REF.	REFERENCIA SIGPAC	CULTIVO	DESCRIPCIÓN CULTIVO	S/R	G.PAGO	PEND. MEDIA (%)	SUP. DEC. ADMISIBLE (ha)	SUP. COMPROM. (ha)	SUP. AJUSTADA COMPR.(1) (ha)	SUP. CONV. SIGPAC (ha)	SUP. CERTIE. (ha)	SUP. CAMPO (ha)	SUP. CAMPO DETER. CULT. DECLARADO (ha)	SUP. DEC. REDUCIDA (ha)	SUP. PROPUESTA (ha)
170000002742294	18-149-021-00176-002	104007	ALMENDROS-COMUNA	S	432	8,30	3,73	3,73	3,73		3,73			3,73	3,73

(1) Superficie declarada admisible ajustada con la superficie comprometida.
(2) Factor de penalización valorando el alcance para el tipo de compromiso.

Puede verificar la integridad de una copia de este documento mediante la lectura del código QR adjunto o mediante el acceso a la dirección <https://ws050.juntadeandalucia.es/verificarFirma> indicando el código de VERIFICACIÓN

FIRMADO POR	JUAN JOSE SOLER GARCIA	FECHA	03/07/2024	
	ROCIO GUIJARRO MILLAN			
VERIFICACIÓN	Pk2jm6MP8Q4FQJJZRRTHBNMQA26B8	PÁGINA	2861/3256	



APELLIDOS Y NOMBRE / RAZÓN SOCIAL

SANCHEZ MARTINEZ MARIA TERESA

NIF

***0171*

EXPEDIENTE

1209138

ANUALIDAD DE PAGO

1ª

IMPORTE POR ANUALIDAD

	2023	2024	2025	2026	2027
IMPORTE MÁXIMO SUBVENCIONABLE	6.986,71 €	6.986,71 €	6.986,71 €	6.986,71 €	6.986,71 €
IMPORTE MEDIO DE TRANSFERENCIA (€/ha)	216,24 €	216,24 €	216,24 €	216,24 €	216,24 €

RESUMEN DE UNIDADES

Cód	GRUPO DE PAGO	Sup. Dec. Admisible (ha)	Sup. Comprometida (ha)	Sup. ajustada compromiso (I) (ha)	% sobredec.	Sup. Propuesta (ha)	Importe Declarado	Importe Topado	Importe Propuesto	Importe tras sobredec.
432	FRUTALES SECANO	32,31		32,31	0,00	32,31	6.986,71	6.986,71	6.986,71	6.986,71
TOTAL		32,31	32,31	32,31		32,31	6.986,71	6.986,71	6.986,71	6.986,71

APLICACIÓN DE REDUCCIONES Y PENALIZACIONES

GRUPO DE PAGO	Importe Calculado	Importe prereduc.	Criterios de subvencionabilidad y compromisos	Presentación tardía	Omisión declaración	Condicionality	IMPORTE (Euros) PROPUESTO
FRUTALES SECANO	6.986,71	6.986,71	0,00	0,00	0,00	0,00	6.986,71
TOTAL	6.986,71	6.986,71					6.986,71

RESUMEN DE PAGOS

	IMPORTE (Euros)			
	PROPUESTO	FEADER (Eje 2)	MAPA	CAPADR
PROPUESTO	6.986,71	5.938,70	685,40	362,61

RECINTOS PROPUESTOS

REF.	REFERENCIA SIGPAC	CULTIVO	DESCRIPCIÓN CULTIVO	S/R	G.PAGO	PEND. MEDIA (%)	SUP. DEC. ADMISIBLE (ha)	SUP. COMPROM. (ha)	SUP. AJUSTADA COMPROM. (I) (ha)	SUP. CONV. SIGPAC (ha)	SUP. CERTIE. (ha)	SUP. CAMPO (ha)	SUP. CAMPO DETER. CULT. DECLARADO (ha)	SUP. DEC. REDUCIDA (ha)	SUP. PROPUESTA (ha)
-1508172	18-149-021-00176-002	104020	ALMENDROS-GUARA	S	432	8,30	1,29	1,29	1,29		1,29			1,29	1,29
-1094662	18-149-022-00091-002	104020	ALMENDROS-GUARA	S	432	10,20	1,63	1,63	1,63		1,63			1,63	1,63
-1094661	18-149-021-00078-001	104020	ALMENDROS-GUARA	S	432	1,90	1,82	1,82	1,82		1,82			1,82	1,82
1700000007003635	18-149-021-00176-002	104020	ALMENDROS-GUARA	S	432	8,30	8,10	8,10	8,10		8,10			8,10	8,10
1700000007004859	18-149-021-00133-001	104020	ALMENDROS-GUARA	S	432	11,60	4,14	4,14	4,14		4,14			4,14	4,14
1700000007004860	18-149-021-00178-001	104043	ALMENDROS-VAIRO	S	432	5,90	4,90	4,90	4,90		4,90			4,90	4,90
1700000007004861	18-149-021-00180-001	104008	ALMENDROS-CONSTANTI	S	432	5,70	5,41	5,41	5,41		5,41			5,41	5,41
1700000007004862	18-149-021-00176-002	104020	ALMENDROS-GUARA	S	432	8,30	1,41	1,41	1,41		1,41			1,41	1,41
1700000007004863	18-149-021-00103-001	104020	ALMENDROS-GUARA	S	432	3,80	2,33	2,33	2,33		2,33			2,33	2,33
1700000007004864	18-149-021-00102-001	104020	ALMENDROS-GUARA	S	432	4,40	1,28	1,28	1,28		1,28			1,28	1,28

INCIDENCIAS

INCIDENCIA DESCRIPCIÓN

- 100421 Recinto declarado por error para una operación de la 6503, que se ha corregido de oficio marcando la operación correcta, de acuerdo con la fecha de inscripción del recinto en la producción ecológica.
Ref:1700000007003635 Recinto:18-149-021-00176-00002 Cultivo:104020 ALMENDROS-GUARA Secano
- 100424 Solicita recinto que no está comprometido para la operación.
Ref:4197889 Recinto:18-149-023-00190-00001 Cultivo:104025 ALMENDROS-MARINADA Regadío

(1) Superficie declarada admisible ajustada con la superficie comprometida.
(2) Factor de penalización valorando el alcance para el tipo de compromiso.

Puede verificar la integridad de una copia de este documento mediante la lectura del código QR adjunto o mediante el acceso a la dirección <https://ws050.juntadeandalucia.es/verificarFirma> indicando el código de VERIFICACIÓN

FIRMADO POR	JUAN JOSE SOLER GARCIA	FECHA	03/07/2024	
	ROCIO GUIJARRO MILLAN			
VERIFICACIÓN	Pk2jm6MP8Q4FQJJZRRTHBNMQA26B8	PÁGINA	2862/3256	



APELLIDOS Y NOMBRE / RAZÓN SOCIAL

SANCHEZ MARTINEZ MATIAS

NIF
***4185*

EXPEDIENTE
1177462

ANUALIDAD DE PAGO
1ª

IMPORTE POR ANUALIDAD

	2023	2024	2025	2026	2027
IMPORTE MÁXIMO SUBVENCIONABLE	3.222,70 €	3.222,70 €	3.222,70 €	3.222,70 €	3.222,70 €
IMPORTE MEDIO DE TRANSFERENCIA (€/ha)	246,01 €	246,01 €	246,01 €	246,01 €	246,01 €

RESUMEN DE UNIDADES

Cód	GRUPO DE PAGO	Sup. Dec. Admisible (ha)	Sup. Comprometida (ha)	Sup. ajustada compromiso (I) (ha)	% sobredec.	Sup. Propuesta (ha)	Importe Declarado	Importe Topado	Importe Propuesto	Importe tras sobredec.
429	OLIVAR	13,00		13,00	0,00	13,00	3.222,70	3.222,70	3.222,70	3.222,70
434	HERBÁCEOS NO ELEGIBLES	0,10		0,10	0,00	0,10	0,00	0,00	0,00	0,00
TOTAL		13,10	13,10	13,10		13,10	3.222,70	3.222,70	3.222,70	3.222,70

APLICACIÓN DE REDUCCIONES Y PENALIZACIONES

GRUPO DE PAGO	Importe Calculado	Importe prereduc.	Criterios de subvencionabilidad y compromisos			Omisión declaración	Condicionalidad	PROPUESTO	IMPORTE (Euros)
			Presentación tardía	Presentación	Presentación				
HERBÁCEOS NO ELEGIBLES	0,00	0,00	0,00	0,00	0,00	0,00	0,00	0,00	0,00
OLIVAR	3.222,70	3.222,70	0,00	0,00	0,00	0,00	0,00	3.222,70	3.222,70
TOTAL	3.222,70	3.222,70						3.222,70	3.222,70

RESUMEN DE PAGOS

PROPUESTO	IMPORTE (Euros)			
	PROPUESTO	FEADER (Eje 2)	MAPA	CAPADR
PROPUESTO	3.222,70	2.739,30	316,15	167,25

RECINTOS PROPUESTOS

REF.	REFERENCIA SIGPAC	CULTIVO DESCRIPCIÓN CULTIVO	S/R G.PAGO	PEND. MEDIA (%)	SUP. DEC. ADMISIBLE (ha)	SUP. COMPROM. (ha)	SUP. AJUSTADA COMPROM. (I) (ha)	SUP. CONV. SIGPAC (ha)	SUP. CERTIF. (ha)	SUP. CAMPO (ha)	SUP. CAMPO DETER. CULT. DECLARADO (ha)	SUP. DEC. REDUCIDA (ha)	SUP. PROPUESTA (ha)
-1308224	18-047-010-00278-001	101010 OLIVAR-PICUAL	S 429	21,10	2,94	2,94	2,94	2,94	2,94	2,94	2,94	2,94	2,94
-1308215	18-047-010-00275-001	101010 OLIVAR-PICUAL	S 429	10,40	0,56	0,56	0,56	0,56	0,56	0,56	0,56	0,56	0,56
-1308213	18-047-010-00271-003	101010 OLIVAR-PICUAL	S 429	33,60	3,42	3,42	3,42	3,42	3,42	3,42	3,42	3,42	3,42
-1308209	18-047-008-00659-001	101010 OLIVAR-PICUAL	R 429	14,90	0,07	0,07	0,07	0,07	0,07	0,07	0,07	0,07	0,07
5501483	18-047-010-00277-001	101010 OLIVAR-PICUAL	S 429	37,10	0,15	0,15	0,15	0,15	0,15	0,15	0,15	0,15	0,15
1700000006860507	18-047-014-00838-001	101010 OLIVAR-PICUAL	S 429	25,00	0,38	0,38	0,38	0,38	0,38	0,38	0,38	0,38	0,38
1700000006860508	18-047-014-00839-001	101010 OLIVAR-PICUAL	S 429	15,40	0,32	0,32	0,32	0,32	0,32	0,32	0,32	0,32	0,32
1700000006860509	18-047-014-00742-003	101010 OLIVAR-PICUAL	S 429	11,90	0,98	0,98	0,98	0,98	0,98	0,98	0,98	0,98	0,98
1700000006860510	18-047-008-00658-001	101010 OLIVAR-PICUAL	R 429	14,60	0,03	0,03	0,03	0,03	0,03	0,03	0,03	0,03	0,03
1700000006860511	18-047-008-00606-009	101010 OLIVAR-PICUAL	S 429	32,50	1,74	1,74	1,74	1,74	1,74	1,74	1,74	1,74	1,74
1700000006860524	18-047-008-00158-001	101010 OLIVAR-PICUAL	S 429	0,80	0,46	0,46	0,46	0,46	0,46	0,46	0,46	0,46	0,46
1700000006860525	18-047-015-00818-001	101010 OLIVAR-PICUAL	S 429	16,80	0,46	0,46	0,46	0,46	0,46	0,46	0,46	0,46	0,46
1700000006860526	18-047-015-00828-001	101010 OLIVAR-PICUAL	S 429	24,40	0,77	0,77	0,77	0,77	0,77	0,77	0,77	0,77	0,77
1700000006860527	18-047-008-00280-001	101010 OLIVAR-PICUAL	S 429	4,10	0,72	0,72	0,72	0,72	0,72	0,72	0,72	0,72	0,72
1700000006860514	18-047-008-00658-002	20000 BARBECHO TRADICIONAL-SIN VARIEDAD	R 434	2,60	0,10	0,10	0,10	0,10	0,10	0,10	0,10	0,10	0,10

(1) Superficie declarada admisible ajustada con la superficie comprometida.
(2) Factor de penalización valorando el alcance para el tipo de compromiso.

Puede verificar la integridad de una copia de este documento mediante la lectura del código QR adjunto o mediante el acceso a la dirección https://ws050.juntadeandalucia.es/verificarFirma indicando el código de VERIFICACIÓN					
FIRMADO POR	JUAN JOSE SOLER GARCIA		FECHA		03/07/2024
	ROCIO GUIJARRO MILLAN				
VERIFICACIÓN	Pk2jm6MP8Q4FQJJZRRTHBNMQA26B8		PÁGINA		2863/3256



INCIDENCIAS

INCIDENCIA DESCRIPCIÓN

- 100412 Número de hectáreas validadas inferior a la superficie mínima permitida por el grupo de cultivo (Anexo I. Criterios de Subvencionabilidad. Orden 28 de marzo de 2023).
Sup. Resuelta:0 Grupo de Pago:FRUTALES SECANO
- 100413 Recinto perteneciente a grupo de cultivo que no cumple con la superficie mínima requerida (Anexo I. Criterios de Subvencionabilidad. Orden 28 de marzo de 2023).
Ref:170000006860536 Recinto:18-047-008-00071-00001 Cultivo:104090 ALMENDROS-FILIPO CEO Secano Sup. Declarada:2,35 Superficie Resolver:2,35
Ref:170000006860534 Recinto:18-047-008-00137-00001 Cultivo:104090 ALMENDROS-FILIPO CEO Secano Sup. Declarada:0,27 Superficie Resolver:0,27
Ref:170000006860534 Recinto:18-047-008-00193-00001 Cultivo:104057 ALMENDROS-AVIJOR Secano Sup. Declarada:1,26 Superficie Resolver:1,26
Ref:170000006860547 Recinto:18-047-008-00248-00001 Cultivo:104090 ALMENDROS-FILIPO CEO Secano Sup. Declarada:1,16 Superficie Resolver:1,16
Ref:170000006860546 Recinto:18-047-008-00346-00001 Cultivo:104090 ALMENDROS-FILIPO CEO Secano Sup. Declarada:0,65 Superficie Resolver:0,65
Ref:170000006860522 Recinto:18-047-008-00606-00002 Cultivo:113000 OTROS FRUTALES-SIN VARIEDAD Secano Sup. Declarada:0,05 Superficie Resolver:0,05
Ref:170000006860544 Recinto:18-047-008-00657-00001 Cultivo:104007 ALMENDROS-COMUNA Secano Sup. Declarada:0,46 Superficie Resolver:0,46
Ref:170000006860543 Recinto:18-047-008-00712-00001 Cultivo:104090 ALMENDROS-FILIPO CEO Secano Sup. Declarada:0,86 Superficie Resolver:0,86
Ref:-1327304 Recinto:18-047-010-00271-00005 Cultivo:104090 ALMENDROS-FILIPO CEO Secano Sup. Declarada:0,13 Superficie Resolver:0,13
Ref:-1308223 Recinto:18-047-010-00278-00004 Cultivo:104090 ALMENDROS-FILIPO CEO Secano Sup. Declarada:4,67 Superficie Resolver:4,67
Ref:-1308241 Recinto:18-047-014-00281-00001 Cultivo:104057 ALMENDROS-AVIJOR Secano Sup. Declarada:0,54 Superficie Resolver:0,54
Ref:170000006860542 Recinto:18-047-014-00742-00002 Cultivo:104010 ALMENDROS-DESMAYO ROJO Secano Sup. Declarada:0,66 Superficie Resolver:0,66
Ref:-1308249 Recinto:18-047-014-00819-00001 Cultivo:104057 ALMENDROS-AVIJOR Secano Sup. Declarada:1,23 Superficie Resolver:1,23
Ref:170000006860537 Recinto:18-047-015-00824-00002 Cultivo:104014 ALMENDROS-FERRAGNES Secano Sup. Declarada:1,52 Superficie Resolver:1,52
Ref:170000006860538 Recinto:18-047-015-00824-00003 Cultivo:104007 ALMENDROS-COMUNA Secano Sup. Declarada:1,23 Superficie Resolver:1,23
Ref:170000006860539 Recinto:18-047-015-00829-00001 Cultivo:104014 ALMENDROS-FERRAGNES Secano Sup. Declarada:0,61 Superficie Resolver:0,61
Ref:170000006860540 Recinto:18-047-015-00832-00003 Cultivo:104007 ALMENDROS-COMUNA Secano Sup. Declarada:4,42 Superficie Resolver:4,42
Ref:170000006860541 Recinto:18-047-015-00833-00001 Cultivo:104014 ALMENDROS-FERRAGNES Secano Sup. Declarada:0,34 Superficie Resolver:0,34
- 100424 Solicita recinto que no está comprometido para la operación.
Ref:170000006860545 Recinto:18-047-008-00656-00001 Cultivo:104007 ALMENDROS-COMUNA Regadío

(1) Superficie declarada admisible ajustada con la superficie comprometida.
(2) Factor de penalización valorando el alcance para el tipo de compromiso.

Puede verificar la integridad de una copia de este documento mediante la lectura del código QR adjunto o mediante el acceso a la dirección https://ws050.juntadeandalucia.es/verificarFirma indicando el código de VERIFICACIÓN				
FIRMADO POR	JUAN JOSE SOLER GARCIA ROCIO GUIJARRO MILLAN	FECHA	03/07/2024	
VERIFICACIÓN	Pk2jm6MP8Q4FQJJZRRTHBNMQA26B8	PÁGINA	2864/3256	



APELLIDOS Y NOMBRE / RAZÓN SOCIAL

SANCHEZ MARTINEZ PEDRO

NIF

****1930*

EXPEDIENTE

1196255

ANUALIDAD DE PAGO

1ª

IMPORTE POR ANUALIDAD

	2023	2024	2025	2026	2027
IMPORTE MÁXIMO SUBVENCIONABLE	2.774,36 €	2.774,36 €	2.774,36 €	2.774,36 €	2.774,36 €
IMPORTE MEDIO DE TRANSFERENCIA (€/ha)	216,24 €	216,24 €	216,24 €	216,24 €	216,24 €

RESUMEN DE UNIDADES

Cód	GRUPO DE PAGO	Sup. Dec. Admisible (ha)	Sup. Comprometida (ha)	Sup. ajustada compromiso (I) (ha)	% sobredec.	Sup. Propuesta (ha)	Importe Declarado	Importe Topado	Importe Propuesto	Importe tras sobredec.
432	FRUTALES SECANO	12,83		12,83	0,00	12,83	2.774,36	2.774,36	2.774,36	2.774,36
TOTAL		12,83	12,83	12,83		12,83	2.774,36	2.774,36	2.774,36	2.774,36

APLICACIÓN DE REDUCCIONES Y PENALIZACIONES

GRUPO DE PAGO	Importe Calculado	Importe prerreduc.	Criterios de subvencionabilidad y compromisos	Presentación tardía	Omisión declaración	Condicionabilidad	IMPORTE (Euros) PROPUESTO
FRUTALES SECANO	2.774,36	2.774,36	0,00	0,00	0,00	0,00	2.774,36
TOTAL	2.774,36	2.774,36					2.774,36

RESUMEN DE PAGOS

	IMPORTE (Euros)			
	PROPUESTO	FEADER (Eje 2)	MAPA	CAPADR
PROPUESTO	2.774,36	2.358,21	272,16	143,99

RECINTOS PROPUESTOS

REF.	REFERENCIA SIGPAC	CULTIVO DESCRIPCIÓN CULTIVO	S/R G.PAGO	PEND. MEDIA (%)	SUP. DEC. ADMISIBLE (ha)	SUP. COMPROM. (ha)	SUP. AJUSTADA COMPROM. (I) (ha)	SUP. CONV. SIGPAC (ha)	SUP. CERTIE (ha)	SUP. CAMPO (ha)	SUP. CAMPO DETER. CULT. DECLARADO (ha)	SUP. DEC. REDUCIDA (ha)	SUP. PROPUESTA (ha)
170000005874938	18-167-021-00064-002	104022	ALMENDROS-LARGUETA	S	432	26,40	0,15	0,15	0,15	0,15		0,15	0,15
170000005874939	18-167-021-00080-001	104022	ALMENDROS-LARGUETA	S	432	7,80	0,25	0,25	0,25	0,25		0,25	0,25
170000005874940	18-167-021-00073-001	104022	ALMENDROS-LARGUETA	S	432	13,40	0,15	0,15	0,15	0,15		0,15	0,15
170000005874941	18-167-021-00120-002	104022	ALMENDROS-LARGUETA	S	432	24,90	0,35	0,35	0,35	0,35		0,35	0,35
170000005874942	18-167-021-00087-001	104022	ALMENDROS-LARGUETA	S	432	9,70	0,24	0,24	0,24	0,24		0,24	0,24
170000005874943	18-167-021-00122-005	104022	ALMENDROS-LARGUETA	S	432	15,40	0,04	0,04	0,04	0,04		0,04	0,04
170000005874944	18-167-021-00122-004	104022	ALMENDROS-LARGUETA	S	432	15,40	0,33	0,33	0,33	0,33		0,33	0,33
170000005874945	18-167-021-00225-001	104022	ALMENDROS-LARGUETA	S	432	13,00	0,15	0,15	0,15	0,15		0,15	0,15
170000005874946	18-167-021-00134-001	104022	ALMENDROS-LARGUETA	S	432	13,30	2,10	2,10	2,10	2,10		2,10	2,10
170000005874947	18-167-021-00222-003	104022	ALMENDROS-LARGUETA	S	432	15,30	4,47	4,47	4,47	4,47		4,47	4,47
170000005874948	18-167-021-00574-001	104022	ALMENDROS-LARGUETA	S	432	8,10	0,85	0,85	0,85	0,85		0,85	0,85
170000005874949	18-167-025-00200-002	104022	ALMENDROS-LARGUETA	S	432	3,40	3,75	3,75	3,75	3,75		3,75	3,75

(1) Superficie declarada admisible ajustada con la superficie comprometida.
(2) Factor de penalización valorando el alcance para el tipo de compromiso.

Puede verificar la integridad de una copia de este documento mediante la lectura del código QR adjunto o mediante el acceso a la dirección <https://ws050.juntadeandalucia.es/verificarFirma> indicando el código de VERIFICACIÓN

FIRMADO POR	JUAN JOSE SOLER GARCIA	FECHA	03/07/2024	
	ROCIO GUIJARRO MILLAN			
VERIFICACIÓN	Pk2jm6MP8Q4FQJJZRRTHBNMQA26B8	PÁGINA	2865/3256	



APELLIDOS Y NOMBRE / RAZÓN SOCIAL

SANCHEZ MARTINEZ ROSA MARIA

NIF

***0242*

EXPEDIENTE

1278927

ANUALIDAD DE PAGO

1ª

IMPORTE POR ANUALIDAD

	2023	2024	2025	2026	2027
IMPORTE MÁXIMO SUBVENCIONABLE	2.209,97 €	2.209,97 €	2.209,97 €	2.209,97 €	2.209,97 €
IMPORTE MEDIO DE TRANSFERENCIA (€/ha)	216,24 €	216,24 €	216,24 €	216,24 €	216,24 €

RESUMEN DE UNIDADES

Cód	GRUPO DE PAGO	Sup. Dec. Admisible (ha)	Sup. Comprometida (ha)	Sup. ajustada compromiso (1) (ha)	% sobredec.	Sup. Propuesta (ha)	Importe Declarado	Importe Topado	Importe Propuesto	Importe tras sobredec.
432	FRUTALES SECANO	10,22		10,22	0,00	10,22	2.209,97	2.209,97	2.209,97	2.209,97
TOTAL		10,22	10,22	10,22		10,22	2.209,97	2.209,97	2.209,97	2.209,97

APLICACIÓN DE REDUCCIONES Y PENALIZACIONES

GRUPO DE PAGO	Importe Calculado	Importe prereduc.	Criterios de subvencionabilidad y compromisos	Presentación tardía	Omisión declaración	Condicionalidad	IMPORTE (Euros) PROPUESTO
FRUTALES SECANO	2.209,97	2.209,97	0,00	0,00	0,00	0,00	2.209,97
TOTAL	2.209,97	2.209,97					2.209,97

RESUMEN DE PAGOS

	IMPORTE (Euros)		
	PROPUESTO	FEADER (Eje 2)	MAPA
PROPUESTO	2.209,97	1.878,47	216,80
			CAPADR 114,70

RECINTOS PROPUESTOS

REF.	REFERENCIA SIGPAC	CULTIVO	DESCRIPCIÓN CULTIVO	S/R	G.PAGO	PEND. MEDIA (%)	SUP. DEC. ADMISIBLE (ha)	SUP. COMPROM. (ha)	SUP. AJUSTADA COMPROM. (1) (ha)	SUP. CONV. SIGPAC (ha)	SUP. CERTIE (ha)	SUP. CAMPO (ha)	SUP. CAMPO DETER. CULT. DECLARADO (ha)	SUP. DEC. REDUCIDA (ha)	SUP. PROPUESTA (ha)
6856804	18-054-003-00054-027	104020	ALMENDROS-GUARA	S	432	2,00	10,22	10,22	10,22		10,22			10,22	10,22

(1) Superficie declarada admisible ajustada con la superficie comprometida.
 (2) Factor de penalización valorando el alcance para el tipo de compromiso.

Puede verificar la integridad de una copia de este documento mediante la lectura del código QR adjunto o mediante el acceso a la dirección <https://ws050.juntadeandalucia.es/verificarFirma> indicando el código de VERIFICACIÓN

FIRMADO POR	JUAN JOSE SOLER GARCIA	FECHA	03/07/2024	
	ROCIO GUIJARRO MILLAN			
VERIFICACIÓN	Pk2jm6MP8Q4FQJJZRRTHBNMQA26B8	PÁGINA	2866/3256	



APELLIDOS Y NOMBRE / RAZÓN SOCIAL

SANCHEZ MARTINEZ TEODORO

NIF
***7147*

EXPEDIENTE
1223188

ANUALIDAD DE PAGO

1ª

IMPORTE POR ANUALIDAD

	2023	2024	2025	2026	2027
IMPORTE MÁXIMO SUBVENCIONABLE	2.547,31 €	2.547,31 €	2.547,31 €	2.547,31 €	2.547,31 €
IMPORTE MEDIO DE TRANSFERENCIA (€/ha)	216,24 €	216,24 €	216,24 €	216,24 €	216,24 €

RESUMEN DE UNIDADES

Cód	GRUPO DE PAGO	Sup. Dec. Admisible (ha)	Sup. Comprometida (ha)	Sup. ajustada compromiso (I) (ha)	% sobredec.	Sup. Propuesta (ha)	Importe Declarado	Importe Topado	Importe Propuesto	Importe tras sobredec.
432	FRUTALES SECANO	11,78		11,78	0,00	11,78	2.547,31	2.547,31	2.547,31	2.547,31
TOTAL		11,78	11,78	11,78		11,78	2.547,31	2.547,31	2.547,31	2.547,31

APLICACIÓN DE REDUCCIONES Y PENALIZACIONES

GRUPO DE PAGO	Importe Calculado	Importe prereduc.	Criterios de subvencionabilidad y compromisos	Presentación tardía	Omisión declaración	Condicionalidad	IMPORTE (Euros) PROPUESTO
FRUTALES SECANO	2.547,31	2.547,31	0,00	0,00	0,00	0,00	2.547,31
TOTAL	2.547,31	2.547,31					2.547,31

RESUMEN DE PAGOS

	IMPORTE (Euros)			
	PROPUESTO	FEADER (Eje 2)	MAPA	CAPADR
PROPUESTO	2.547,31	2.165,21	249,89	132,21

RECINTOS PROPUESTOS

REF.	REFERENCIA SIGPAC	CULTIVO	DESCRIPCIÓN CULTIVO	S/R	G.PAGO	PEND. MEDIA (%)	SUP. DEC. ADMISIBLE (ha)	SUP. COMPROM. (ha)	SUP. AJUSTADA COMPROM. (I) (ha)	SUP. CONV. SIGPAC (ha)	SUP. CERTIE (ha)	SUP. CAMPO (ha)	SUP. CAMPO DETER. CULT. DECLARADO (ha)	SUP. DEC. REDUCIDA (ha)	SUP. PROPUESTA (ha)
4214014	18-167-005-00133-001	104020	ALMENDROS-GUARA	S	432	2,10	1,60	1,60	1,60		1,60			1,60	1,60
4214015	18-167-005-00132-001	104020	ALMENDROS-GUARA	S	432	2,50	1,34	1,34	1,34		1,34			1,34	1,34
4214017	18-167-005-00102-001	104020	ALMENDROS-GUARA	S	432	1,80	2,68	2,68	2,68		2,68			2,68	2,68
4214018	18-167-002-00172-001	104020	ALMENDROS-GUARA	S	432	4,80	5,63	5,63	5,63		5,63			5,63	5,63
4214019	18-167-025-00515-001	104020	ALMENDROS-GUARA	S	432	4,00	0,46	0,46	0,46		0,46			0,46	0,46
4214020	18-167-005-00136-001	104020	ALMENDROS-GUARA	S	432	3,20	0,07	0,07	0,07		0,07			0,07	0,07

(1) Superficie declarada admisible ajustada con la superficie comprometida.
(2) Factor de penalización valorando el alcance para el tipo de compromiso.

Puede verificar la integridad de una copia de este documento mediante la lectura del código QR adjunto o mediante el acceso a la dirección <https://ws050.juntadeandalucia.es/verificarFirma> indicando el código de VERIFICACIÓN

FIRMADO POR	JUAN JOSE SOLER GARCIA	FECHA	03/07/2024	
	ROCIO GUIJARRO MILLAN			
VERIFICACIÓN	Pk2jm6MP8Q4FQJJZRRTHBNMQA26B8	PÁGINA	2867/3256	



APELLIDOS Y NOMBRE / RAZÓN SOCIAL

SANCHEZ MARTOS MARIA MILAGROS

NIF

****3261*

EXPEDIENTE

1238224

ANUALIDAD DE PAGO

1ª

IMPORTE POR ANUALIDAD

	2023	2024	2025	2026	2027
IMPORTE MÁXIMO SUBVENCIONABLE	5.773,61 €	5.773,61 €	5.773,61 €	5.773,61 €	5.773,61 €
IMPORTE MEDIO DE TRANSFERENCIA (€/ha)	216,24 €	216,24 €	216,24 €	216,24 €	216,24 €

RESUMEN DE UNIDADES

Cód	GRUPO DE PAGO	Sup. Dec. Admisible (ha)	Sup. Comprometida (ha)	Sup. ajustada compromiso (1) (ha)	% sobredec.	Sup. Propuesta (ha)	Importe Declarado	Importe Topado	Importe Propuesto	Importe tras sobredec.
432	FRUTALES SECANO	26,70		26,70	0,00	26,70	5.773,61	5.773,61	5.773,61	5.773,61
TOTAL		26,70	26,70	26,70		26,70	5.773,61	5.773,61	5.773,61	5.773,61

APLICACIÓN DE REDUCCIONES Y PENALIZACIONES

GRUPO DE PAGO	Importe Calculado	Importe prerreduc.	Criterios de subvencionabilidad y compromisos	Presentación tardía	Omisión declaración	Condicionalidad	IMPORTE (Euros) PROPUESTO
FRUTALES SECANO	5.773,61	5.773,61	0,00	0,00	0,00	0,00	5.773,61
TOTAL	5.773,61	5.773,61					5.773,61

RESUMEN DE PAGOS

	IMPORTE (Euros)			
	PROPUESTO	FEADER (Eje 2)	MAPA	CAPADR
PROPUESTO	5.773,61	4.907,57	566,39	299,65

RECINTOS PROPUESTOS

REF.	REFERENCIA SIGPAC	CULTIVO DESCRIPCIÓN CULTIVO	S/R	G.PAGO	PEND. MEDIA (2)	SUP. DEC. ADMISIBLE (ha)	SUP. COMPROM. (ha)	SUP. AJUSTADA COMPROM. (1) (ha)	SUP. CONV. SIGPAC (ha)	SUP. CERTIE (ha)	SUP. CAMPO (ha)	SUP. CAMPO DETER. CULT. DECLARADO (ha)	SUP. DEC. REDUCIDA (ha)	SUP. PROPUESTA (ha)
-1137088	18-057-023-00035-003	104020 ALMENDROS-GUARA	S	432	34,80	0,02	0,02	0,02		0,02			0,02	0,02
-1137087	18-057-022-00046-016	104026 ALMENDROS-MARTA	S	432	17,20	0,02	0,02	0,02		0,02			0,02	0,02
-1137086	18-057-022-00046-015	104026 ALMENDROS-MARTA	S	432	9,80	0,04	0,04	0,04		0,04			0,04	0,04
4211724	18-057-022-00046-005	104026 ALMENDROS-MARTA	S	432	8,20	0,88	0,88	0,88		0,88			0,88	0,88
4211725	18-057-022-00046-006	104020 ALMENDROS-GUARA	S	432	8,90	7,58	7,58	7,58		7,58			7,58	7,58
4211726	18-057-022-00046-007	104026 ALMENDROS-MARTA	S	432	19,40	0,45	0,45	0,45		0,45			0,45	0,45
4211727	18-057-022-00046-009	104043 ALMENDROS-VAIRO	S	432	6,10	10,90	10,90	10,90		10,90			10,90	10,90
4211731	18-057-022-00047-001	104020 ALMENDROS-GUARA	S	432	5,70	0,87	0,87	0,87		0,87			0,87	0,87
4211735	18-057-023-00035-002	104020 ALMENDROS-GUARA	S	432	13,50	0,45	0,45	0,45		0,45			0,45	0,45
4211736	18-057-023-00036-001	104020 ALMENDROS-GUARA	S	432	9,70	5,22	5,22	5,22		5,22			5,22	5,22
4211740	18-057-028-00014-001	104020 ALMENDROS-GUARA	S	432	5,80	0,27	0,27	0,27		0,27			0,27	0,27

INCIDENCIAS

INCIDENCIA DESCRIPCIÓN

- 219 Superficie declarada sobre un mismo recinto, en un mismo expediente, mayor que la superficie total del recinto SIGPAC.
Ref:-1137090 Recinto:18-057-029-00100-00001 Cultivo:101010 OLIVAR-PICUAL Regadío Suma de superficies declaradas para este recinto por el solicitante (Áreas):283 Superficie SIGPAC total para el recinto (Áreas):82 Exceso de superficie declarada (Hectáreas):1,43
Ref:-1628013 Recinto:18-057-029-00100-00001 Cultivo:124022 PISTACHO-KERMAN Regadío Suma de superficies declaradas para este recinto por el solicitante (Áreas):283 Superficie SIGPAC total para el recinto (Áreas):82 Exceso de superficie declarada (Hectáreas): 0,58
- 8227 Línea de declaración monitorizada en la que no ha habido respuesta por parte del productor y, por tanto, sin Juicio Experto de campo.
Ref:-1628013 Recinto:18-057-029-00100-00001 Cultivo:124022 PISTACHO-KERMAN
- 100400 Recinto con cultivo, variedad, régimen de explotación o uso Sigpac no compatible con la operación solicitada (Anexo IV.I Cultivos y variedades elegibles para las Intervenciones. Orden de 28 de marzo de 2023).
Ref:-1137090 Recinto:18-057-029-00100-00001 Cultivo:101010 OLIVAR-PICUAL Regadío Uso:FS
- 100424 Solicita recinto que no está comprometido para la operación.
Ref:-1137090 Recinto:18-057-029-00100-00001 Cultivo:101010 OLIVAR-PICUAL Regadío
Ref:-1628013 Recinto:18-057-029-00100-00001 Cultivo:124022 PISTACHO-KERMAN Regadío

(1) Superficie declarada admisible ajustada con la superficie comprometida.
(2) Factor de penalización valorando el alcance para el tipo de compromiso.

Puede verificar la integridad de una copia de este documento mediante la lectura del código QR adjunto o mediante el acceso a la dirección https://ws050.juntadeandalucia.es/verificarFirma indicando el código de VERIFICACIÓN				
FIRMADO POR	JUAN JOSE SOLER GARCIA	FECHA	03/07/2024	
	ROCIO GUIJARRO MILLAN			
VERIFICACIÓN	Pk2jm6MP8Q4FQJJZRRTHBNMQA26B8	PÁGINA	2868/3256	



APELLIDOS Y NOMBRE / RAZÓN SOCIAL

SANCHEZ MELGARES DOMINGO

NIF
****0997*

EXPEDIENTE
1261374

ANUALIDAD DE PAGO
1ª

IMPORTE POR ANUALIDAD

	2023	2024	2025	2026	2027
IMPORTE MÁXIMO SUBVENCIONABLE	992,54 €	992,54 €	992,54 €	992,54 €	992,54 €
IMPORTE MEDIO DE TRANSFERENCIA (€/ha)	216,24 €	216,24 €	216,24 €	216,24 €	216,24 €

RESUMEN DE UNIDADES

Cód	GRUPO DE PAGO	Sup. Dec. Admisible (ha)	Sup. Comprometida (ha)	Sup. ajustada compromiso (I) (ha)	% sobredec.	Sup. Propuesta (ha)	Importe Declarado	Importe Topado	Importe Propuesto	Importe tras sobredec.
432	FRUTALES SECANO	4,59		4,59	0,00	4,59	992,54	992,54	992,54	992,54
TOTAL		4,59	4,59	4,59		4,59	992,54	992,54	992,54	992,54

APLICACIÓN DE REDUCCIONES Y PENALIZACIONES

GRUPO DE PAGO	Importe Calculado	Importe prereduc.	Criterios de subvencionabilidad y compromisos	Presentación tardía	Omisión declaración	Condicionalidad	IMPORTE (Euros) PROPUESTO
FRUTALES SECANO	992,54	992,54	0,00	0,00	0,00	0,00	992,54
TOTAL	992,54	992,54					992,54

RESUMEN DE PAGOS

	IMPORTE (Euros)			
	PROPUESTO	FEADER (Eje 2)	MAPA	CAPADR
PROPUESTO	992,54	843,66	97,37	51,51

RECINTOS PROPUESTOS

REF.	REFERENCIA SIGPAC	CULTIVO	DESCRIPCIÓN CULTIVO	S/R	G.PAGO	PEND. MEDIA (%)	SUP. DEC. ADMISIBLE (ha)	SUP. COMPROM. (ha)	SUP. AJUSTADA COMPR.(I) (ha)	SUP. CONV. SIGPAC (ha)	SUP. CERTIE. (ha)	SUP. CAMPO (ha)	SUP. CAMPO DETER. CULT. DECLARADO (ha)	SUP. DEC. REDUCIDA (ha)	SUP. PROPUESTA (ha)
1700000007040461	18-167-024-00300-001	104020	ALMENDROS-GUARA	S	432	32,10	2,38	2,38	2,38		2,38			2,38	2,38
1700000007040468	18-167-024-00295-003	104020	ALMENDROS-GUARA	S	432	14,00	1,29	1,29	1,29		1,29			1,29	1,29
1700000007040469	18-167-024-00300-005	104007	ALMENDROS-COMUNA	S	432	27,70	0,89	0,89	0,89		0,89			0,89	0,89
1700000007040525	18-167-024-00295-004	104020	ALMENDROS-GUARA	S	432	24,80	0,03	0,03	0,03		0,03			0,03	0,03

(1) Superficie declarada admisible ajustada con la superficie comprometida.
(2) Factor de penalización valorando el alcance para el tipo de compromiso.

Puede verificar la integridad de una copia de este documento mediante la lectura del código QR adjunto o mediante el acceso a la dirección <https://ws050.juntadeandalucia.es/verificarFirma> indicando el código de VERIFICACIÓN

FIRMADO POR	JUAN JOSE SOLER GARCIA	FECHA	03/07/2024	
	ROCIO GUIJARRO MILLAN			
VERIFICACIÓN	Pk2jm6MP8Q4FQJJZRRTHBNMQA26B8	PÁGINA	2869/3256	



APELLIDOS Y NOMBRE / RAZÓN SOCIAL

SANCHEZ MIRAS VICENTE

NIF
****1587*

EXPEDIENTE
1244526

ANUALIDAD DE PAGO

1ª

IMPORTE POR ANUALIDAD

	2023	2024	2025	2026	2027
IMPORTE MÁXIMO SUBVENCIONABLE	12.726,65 €	12.726,65 €	12.726,65 €	12.726,65 €	12.726,65 €
IMPORTE MEDIO DE TRANSFERENCIA (€/ha)	188,82 €	188,82 €	188,82 €	188,82 €	188,82 €

RESUMEN DE UNIDADES

Cód	GRUPO DE PAGO	Sup. Dec. Admisible (ha)	Sup. Comprometida (ha)	Sup. ajustada compromiso (1) (ha)	% sobredec.	Sup. Propuesta (ha)	Importe Declarado	Importe Topado	Importe Propuesto	Importe tras sobredec.
426	HERBÁCEOS	28,01		26,97	0,00	26,97	4.077,05	4.077,05	4.077,05	4.077,05
432	FRUTALES SECANO	99,99		40,00	0,00	40,00	8.649,60	8.649,60	8.649,60	8.649,60
434	HERBÁCEOS NO ELEGIBLES	0,43		0,43	0,00	0,43	0,00	0,00	0,00	0,00
TOTAL		128,43	67,40	67,40		67,40	12.726,65	12.726,65	12.726,65	12.726,65

APLICACIÓN DE REDUCCIONES Y PENALIZACIONES

GRUPO DE PAGO	Importe Calculado	Importe prereduc.	Criterios de subvencionabilidad y compromisos	Presentación tardía	Omisión declaración	Condicionalidad	IMPORTE (Euros)
							PROPUESTO
FRUTALES SECANO	8.649,60	8.649,60	0,00	0,00	0,00	0,00	8.649,60
HERBÁCEOS	4.077,05	4.077,05	0,00	0,00	0,00	0,00	4.077,05
HERBÁCEOS NO ELEGIBLES	0,00	0,00	0,00	0,00	0,00	0,00	0,00
TOTAL	12.726,65	12.726,65					12.726,65

RESUMEN DE PAGOS

PROPUESTO	IMPORTE (Euros)			
	PROPUESTO	FEADER (Eje 2)	MAPA	CAPADR
	12.726,65	10.817,65	1.248,49	660,51

(1) Superficie declarada admisible ajustada con la superficie comprometida.

(2) Factor de penalización valorando el alcance para el tipo de compromiso.

Puede verificar la integridad de una copia de este documento mediante la lectura del código QR adjunto o mediante el acceso a la dirección <https://ws050.juntadeandalucia.es/verificarFirma> indicando el código de VERIFICACIÓN

FIRMADO POR	JUAN JOSE SOLER GARCIA	FECHA	03/07/2024	
	ROCIO GUIJARRO MILLAN			
VERIFICACIÓN	Pk2jm6MP8Q4FQJJZRRTHBNMQA26B8	PÁGINA	2870/3256	



RECINTOS PROPUESTOS

REF.	REFERENCIA SIGPAC	CULTIVO DESCRIPCIÓN CULTIVO	S/R	G.PAGO	PEND. MEDIA (%)	SUP. DEC. ADMISIBLE (ha)	SUP. COMPROM. (ha)	SUP. AJUSTADA COMPR.(1) (ha)	SUP. CONV. SIGPAC (ha)	SUP. CERTIF. (ha)	SUP. CAMPO (ha)	SUP. CAMPO DETER. CULT. DECLARADO (ha)	SUP. DEC. REDUCIDA (ha)	SUP. PROPUESTA (ha)
-891244	18-057-061-00002-060	53001 YEROS-MORO DA 131	S	426	13,60	0,34	0,34	0,34		0,34			0,34	0,34
4815646	18-057-061-00010-011	53001 YEROS-MORO DA 131	S	426	8,00	3,50	3,50	3,50		3,50			3,50	3,50
4815648	18-057-062-00077-014	8000 AVENA-SIN VARIEDAD	S	426	15,10	1,67	1,67	1,67		1,67			1,67	1,67
4815649	18-057-062-00077-015	8000 AVENA-SIN VARIEDAD	S	426	12,60	0,47	0,47	0,47		0,47			0,47	0,47
5077846	18-057-060-00002-015	53001 YEROS-MORO DA 131	S	426	5,90	1,62	1,62	1,62		1,62			1,62	1,62
170000006737002	18-057-061-00002-023	8000 AVENA-SIN VARIEDAD	S	426	11,20	1,27	1,27	1,27		1,27			1,27	1,27
170000006737004	18-057-061-00002-004	8000 AVENA-SIN VARIEDAD	S	426	8,20	0,34	0,34	0,34		0,34			0,34	0,34
170000006737006	18-057-061-00002-007	8000 AVENA-SIN VARIEDAD	S	426	12,20	0,68	0,57	0,57		0,68			0,57	0,57
170000006737043	18-057-062-00078-006	5000 CEBADA-SIN VARIEDAD	S	426	13,00	1,07	1,07	1,07		1,07			1,07	1,07
170000006737046	18-057-062-00078-019	5000 CEBADA-SIN VARIEDAD	S	426	5,80	0,35	0,35	0,35		0,35			0,35	0,35
170000006737048	18-057-062-00078-007	8000 AVENA-SIN VARIEDAD	S	426	8,70	1,63	1,63	1,63		1,63			1,63	1,63
170000006737049	18-057-062-00078-011	5000 CEBADA-SIN VARIEDAD	S	426	8,60	1,32	0,85	0,85		0,85			0,85	0,85
170000006737054	18-057-062-00077-001	8000 AVENA-SIN VARIEDAD	S	426	11,30	0,46	0,45	0,45		0,45			0,45	0,45
170000006737056	18-057-062-00077-002	8000 AVENA-SIN VARIEDAD	S	426	6,40	0,67	0,67	0,67		0,67			0,67	0,67
170000006737060	18-057-062-00077-003	8000 AVENA-SIN VARIEDAD	S	426	11,80	0,68	0,68	0,68		0,68			0,68	0,68
170000006737061	18-057-062-00077-008	8000 AVENA-SIN VARIEDAD	S	426	9,60	0,53	0,53	0,53		0,93			0,53	0,53
170000006737062	18-057-062-00078-002	8000 AVENA-SIN VARIEDAD	S	426	8,50	0,20	0,20	0,20		0,20			0,20	0,20
170000006737066	18-057-061-00002-044	8000 AVENA-SIN VARIEDAD	S	426	6,80	0,02	0,02	0,02		0,02			0,02	0,02
170000006737068	18-057-062-00078-001	8000 AVENA-SIN VARIEDAD	S	426	7,80	0,06	0,06	0,06		0,06			0,06	0,06
170000006737070	18-057-062-00076-001	8000 AVENA-SIN VARIEDAD	R	426	2,80	0,97	0,97	0,97		0,97			0,97	0,97
170000006737073	18-057-061-00002-025	8000 AVENA-SIN VARIEDAD	S	426	9,70	1,19	1,19	1,19		1,19			1,19	1,19
170000006737074	18-057-061-00002-024	8000 AVENA-SIN VARIEDAD	S	426	8,70	1,26	0,89	0,89		1,33			0,89	0,89
170000006737081	18-057-061-00002-002	8000 AVENA-SIN VARIEDAD	S	426	15,50	0,23	0,21	0,21		0,23			0,21	0,21
170000006737082	18-057-061-00002-003	8000 AVENA-SIN VARIEDAD	S	426	15,30	0,29	0,23	0,23		0,29			0,23	0,23
170000006737090	18-057-060-00002-003	53001 YEROS-MORO DA 131	S	426	3,60	6,80	6,80	6,80		6,80			6,80	6,80
170000006737091	18-057-060-00015-001	53001 YEROS-MORO DA 131	S	426	6,50	0,39	0,39	0,39		0,58			0,39	0,39
5073103	18-057-015-00004-006	104020 ALMENDROS-GUARA	S	432	14,20	8,77	8,77	8,77		8,77			8,77	8,77
170000006737251	18-057-014-00787-004	104020 ALMENDROS-GUARA	S	432	25,30	8,76	8,76	8,76		8,76			8,76	8,76
170000006737252	18-030-006-00041-002	104020 ALMENDROS-GUARA	S	432	7,00	2,91	2,91	2,91		2,91			2,91	2,91
170000006737253	18-030-006-00040-001	104020 ALMENDROS-GUARA	S	432	7,40	0,43	0,43	0,43		0,43			0,43	0,43
170000006737254	18-057-060-00013-001	104020 ALMENDROS-GUARA	S	432	4,80	2,23	2,23	2,23		2,23			2,23	2,23
170000006737255	18-057-061-00002-008	104020 ALMENDROS-GUARA	S	432	6,20	2,26	2,26	2,26		2,26			2,26	2,26
170000006737256	18-057-016-00008-007	104020 ALMENDROS-GUARA	S	432	12,60	5,14	5,14	5,14		5,14			5,14	5,14
170000006737257	18-057-016-00008-008	104020 ALMENDROS-GUARA	S	432	14,10	9,73	9,73	9,73		9,73			9,73	9,73
170000006737258	18-030-006-00030-001	104020 ALMENDROS-GUARA	S	432	5,20	0,51	0,51	0,51		0,51			0,51	0,51
170000006737261	18-030-006-00038-001	104020 ALMENDROS-GUARA	S	432	6,40	1,56	1,56	1,56		1,56			1,56	1,56
170000006737262	18-057-016-00008-005	104020 ALMENDROS-GUARA	S	432	9,60	2,15	2,15	2,15		2,15			2,15	2,15
170000006737263	18-057-016-00008-006	104020 ALMENDROS-GUARA	S	432	11,40	2,53	2,53	2,53		2,53			2,53	2,53
170000006737264	18-057-015-00006-001	104020 ALMENDROS-GUARA	S	432	16,30	10,32	10,32	10,32		10,32			10,32	10,32
170000006737266	18-057-061-00002-009	104020 ALMENDROS-GUARA	S	432	7,80	0,80	0,80	0,80		0,80			0,80	0,80
170000006737267	18-057-062-00078-015	104020 ALMENDROS-GUARA	S	432	5,00	0,36	0,36	0,36		0,36			0,36	0,36
170000006737268	18-057-062-00078-009	104020 ALMENDROS-GUARA	S	432	3,80	0,96	0,96	0,96		0,96			0,96	0,96
170000006737271	18-057-015-00004-006	104020 ALMENDROS-GUARA	S	432	14,20	4,29	4,29	4,29		4,29			4,29	4,29
170000006737272	18-057-015-00005-002	104020 ALMENDROS-GUARA	S	432	9,80	10,55	10,55	10,55		10,55			10,55	10,55
170000006737273	18-030-006-00039-001	104020 ALMENDROS-GUARA	S	432	6,50	1,99	1,99	1,99		1,99			1,99	1,99
170000006737276	18-057-015-00001-004	104020 ALMENDROS-GUARA	S	432	10,90	17,87	17,87	17,87		17,87			17,87	17,87
170000006737278	18-030-006-00029-001	104020 ALMENDROS-GUARA	S	432	5,90	0,23	0,23	0,23		0,23			0,23	0,23
170000006737279	18-030-006-00027-001	104020 ALMENDROS-GUARA	S	432	6,10	3,91	3,91	3,91		3,91			3,91	3,91
170000006737280	18-057-062-00078-017	104020 ALMENDROS-GUARA	S	432	6,30	0,30	0,30	0,30		0,30			0,30	0,30
170000006737281	18-057-061-00002-010	104020 ALMENDROS-GUARA	S	432	9,50	1,43	1,43	1,43		1,43			1,43	1,43
170000006737003	18-057-061-00002-005	20000 BARBECHO TRADICIONAL-SIN VARIEDAD	S	434	9,60	0,43	0,43	0,43		0,43			0,43	0,43

INCIDENCIAS

INCIDENCIA DESCRIPCIÓN

- 219 Superficie declarada sobre un mismo recinto, en un mismo expediente, mayor que la superficie total del recinto SIGPAC.
 Ref:170000006737081 Recinto:18-057-061-00002-00002 Cultivo:8000 AVENA-SIN VARIEDAD Secano Suma de superficies declaradas para este recinto por el solicitante (Áreas):23 Superficie SIGPAC total para el recinto (Áreas):21 Exceso de superficie declarada (Hectáreas):0,02
 Ref:170000006737082 Recinto:18-057-061-00002-00003 Cultivo:8000 AVENA-SIN VARIEDAD Secano Suma de superficies declaradas para este recinto por el solicitante (Áreas):29 Superficie SIGPAC total para el recinto (Áreas):23 Exceso de superficie declarada (Hectáreas):0,06
 Ref:170000006737006 Recinto:18-057-061-00002-00007 Cultivo:8000 AVENA-SIN VARIEDAD Secano Suma de superficies declaradas para este recinto por el solicitante (Áreas):68 Superficie SIGPAC total para el recinto (Áreas):57 Exceso de superficie declarada (Hectáreas):0,11
 Ref:170000006737074 Recinto:18-057-061-00002-00024 Cultivo:8000 AVENA-SIN VARIEDAD Secano Suma de superficies declaradas para este recinto por el solicitante (Áreas):134 Superficie SIGPAC total para el recinto (Áreas):95 Exceso de superficie declarada (Hectáreas):0,37
 Ref:6827127 Recinto:18-057-061-00002-00024 Cultivo:104020 ALMENDROS-GUARA Secano Suma de superficies declaradas para este recinto por el solicitante (Áreas):134 Superficie SIGPAC total para el recinto (Áreas):95 Exceso de superficie declarada (Hectáreas):

(1) Superficie declarada admisible ajustada con la superficie comprometida.
 (2) Factor de penalización valorando el alcance para el tipo de compromiso.

Puede verificar la integridad de una copia de este documento mediante la lectura del código QR adjunto o mediante el acceso a la dirección https://ws050.juntadeandalucia.es/verificarFirma indicando el código de VERIFICACIÓN				
FIRMADO POR	JUAN JOSE SOLER GARCIA	FECHA	03/07/2024	
	ROCIO GUIJARRO MILLAN			
VERIFICACIÓN	Pk2jm6MP8Q4FQJJZRRTHBNBMAQ26B8	PÁGINA	2871/3256	



INCIDENCIAS

INCIDENCIA DESCRIPCIÓN

- 0,02
- 100400 Recinto con cultivo, variedad, régimen de explotación o uso Siggac no compatible con la operación solicitada (Anexo IV.I Cultivos y variedades elegibles para las Intervenciones. Orden de 28 de marzo de 2023).
Ref:6827127 Recinto:18-057-061-00002-00024 Cultivo:104020 ALMENDROS-GUARA Secano Uso:TA
- 100402 Recinto solicitado no forma parte de ningún organismo de control autorizado para la producción ecológica en Andalucía o fecha de inscripción posterior al plazo establecido (Anexo I. Criterios de Subvencionabilidad. Orden 28 de marzo de 2023).
Ref:6827127 Recinto:18-057-061-00002-00024 Cultivo:104020 ALMENDROS-GUARA Secano
Ref:1700000006737071 Recinto:18-057-061-00002-00047 Cultivo:104020 ALMENDROS-GUARA Secano
- 100406 Grupo de cultivo declarado en el recinto no coincide con el grupo de cultivo existente en el organismo de control autorizado para la producción ecológica en Andalucía (Anexo I. Criterios de Subvencionabilidad. Orden 28 de marzo de 2023).
Ref:6827127 Recinto:18-057-061-00002-00024 Cultivo:104020 ALMENDROS-GUARA Secano Grupo de SIPEA:HERBACEOS
Ref:1700000006737071 Recinto:18-057-061-00002-00047 Cultivo:104020 ALMENDROS-GUARA Secano Grupo de SIPEA: HERBACEOS
- 100424 Solicita recinto que no está comprometido para la operación.
Ref:6827127 Recinto:18-057-061-00002-00024 Cultivo:104020 ALMENDROS-GUARA Secano
Ref:1700000006737071 Recinto:18-057-061-00002-00047 Cultivo:104020 ALMENDROS-GUARA Secano

(1) Superficie declarada admisible ajustada con la superficie comprometida.
(2) Factor de penalización valorando el alcance para el tipo de compromiso.

Puede verificar la integridad de una copia de este documento mediante la lectura del código QR adjunto o mediante el acceso a la dirección <https://ws050.juntadeandalucia.es/verificarFirma> indicando el código de VERIFICACIÓN

FIRMADO POR	JUAN JOSE SOLER GARCIA	FECHA	03/07/2024	
	ROCIO GUIJARRO MILLAN			
VERIFICACIÓN	Pk2jm6MP8Q4FQJJZRRTHBNBMA26B8	PÁGINA	2872/3256	



APELLIDOS Y NOMBRE / RAZÓN SOCIAL

SANCHEZ MIRON RAUL

NIF
****8649*

EXPEDIENTE
1277034

ANUALIDAD DE PAGO

1ª

IMPORTE POR ANUALIDAD

	2023	2024	2025	2026	2027
IMPORTE MÁXIMO SUBVENCIONABLE	1.681,98 €	1.681,98 €	1.681,98 €	1.681,98 €	1.681,98 €
IMPORTE MEDIO DE TRANSFERENCIA (€/ha)	229,78 €	229,78 €	229,78 €	229,78 €	229,78 €

RESUMEN DE UNIDADES

Cód	GRUPO DE PAGO	Sup. Dec. Admisible (ha)	Sup. Comprometida (ha)	Sup. ajustada compromiso (I) (ha)	% sobredec.	Sup. Propuesta (ha)	Importe Declarado	Importe Topado	Importe Propuesto	Importe tras sobredec.
429	OLIVAR	3,13		3,13	0,00	3,13	775,93	775,93	775,93	775,93
432	FRUTALES SECANO	4,19		4,19	0,00	4,19	906,05	906,05	906,05	906,05
TOTAL		7,32	7,32	7,32		7,32	1.681,98	1.681,98	1.681,98	1.681,98

APLICACIÓN DE REDUCCIONES Y PENALIZACIONES

GRUPO DE PAGO	Importe Calculado	Importe prereduc.	Criterios de			Omisión declaración	Condicionalidad	IMPORTE (Euros)	
			subvencionabilidad y compromisos	Presentación tardía				PROPUESTO	
FRUTALES SECANO	906,05	906,05	0,00	0,00	0,00	0,00		906,05	
OLIVAR	775,93	775,93	0,00	0,00	0,00	0,00		775,93	
TOTAL	1.681,98	1.681,98						1.681,98	

RESUMEN DE PAGOS

PROPUESTO	IMPORTE (Euros)			
	PROPUESTO	FEADER (Eje 2)	MAPA	CAPADR
PROPUESTO	1.681,98	1.429,68	165,00	87,30

RECINTOS PROPUESTOS

REF.	REFERENCIA SIGPAC	CULTIVO DESCRIPCIÓN CULTIVO	S/R G.PAGO	PEND. MEDIA (%)	SUP. DEC. ADMISIBLE (ha)	SUP. COMPROM. (ha)	SUP. AJUSTADA COMPR.(I) (ha)	SUP. CONV. SIGPAC (ha)	SUP. CERTIF. (ha)	SUP. CAMPO (ha)	SUP. CAMPO DETER. CULT. DECLARADO (ha)	SUP. DEC. REDUCIDA (ha)	SUP. PROPUESTA (ha)
1700000003498339	18-198-002-00166-002	101010 OLIVAR-PICUAL	S 429	30,60	1,14	1,14	1,14		1,14			1,14	1,14
1700000003498343	18-198-001-00333-001	101010 OLIVAR-PICUAL	S 429	1,60	0,66	0,66	0,66		0,66			0,66	0,66
1700000003498346	18-198-001-00334-001	101010 OLIVAR-PICUAL	S 429	1,30	0,58	0,58	0,58		0,58			0,58	0,58
1700000003498347	18-198-002-00182-007	101010 OLIVAR-PICUAL	S 429	21,30	0,20	0,20	0,20		0,20			0,20	0,20
1700000003498348	18-198-001-00157-001	101010 OLIVAR-PICUAL	S 429	10,50	0,55	0,55	0,55		0,55			0,55	0,55
1700000003498351	18-198-002-00162-001	104020 ALMENDROS-GUARA	S 432	33,30	2,22	2,22	2,22		2,22			2,22	2,22
1700000003498356	18-198-001-00161-002	104020 ALMENDROS-GUARA	S 432	10,60	1,36	1,36	1,36		1,36			1,36	1,36
1700000003498373	18-198-002-00182-001	104020 ALMENDROS-GUARA	S 432	22,90	0,61	0,61	0,61		0,61			0,61	0,61

(1) Superficie declarada admisible ajustada con la superficie comprometida.
(2) Factor de penalización valorando el alcance para el tipo de compromiso.

Puede verificar la integridad de una copia de este documento mediante la lectura del código QR adjunto o mediante el acceso a la dirección <https://ws050.juntadeandalucia.es/verificarFirma> indicando el código de VERIFICACIÓN

FIRMADO POR	JUAN JOSE SOLER GARCIA	FECHA	03/07/2024	
	ROCIO GUIJARRO MILLAN			
VERIFICACIÓN	Pk2jm6MP8Q4FQJJZRRTHBNMQA26B8	PÁGINA	2873/3256	



INCIDENCIAS

INCIDENCIA DESCRIPCIÓN

- 218 La superficie total declarada sobre un mismo recinto en el conjunto de los expedientes, no puede superar la superficie total que el SIGPAC establece para ese recinto.
 Ref:-1450965 Recinto:18-198-001-00221-00001 Cultivo:101010 OLIVAR-PICUAL Secano Suma de superficies declaradas para este recinto por todos los solicitantes (Áreas):117 Superficie SIGPAC medida para este recinto (Áreas):103 Exceso de superficie declarada (Hectáreas):0,02 Suma de superficies declaradas para este recinto por el solicitante (Áreas):116
 Ref:170000003498340 Recinto:18-198-001-00221-00001 Cultivo:104057 ALMENDROS-AVIJOR Secano Suma de superficies declaradas para este recinto por todos los solicitantes (Áreas):117 Superficie SIGPAC medida para este recinto (Áreas):103 Exceso de superficie declarada (Hectáreas):0,12 Suma de superficies declaradas para este recinto por el solicitante (Áreas):116
- 100400 Recinto con cultivo, variedad, régimen de explotación o uso Sigpac no compatible con la operación solicitada (Anexo IV.I Cultivos y variedades elegibles para las Intervenciones. Orden de 28 de marzo de 2023).
 Ref:-1450965 Recinto:18-198-001-00221-00001 Cultivo:101010 OLIVAR-PICUAL Secano Uso:FS
- 100402 Recinto solicitado no forma parte de ningún organismo de control autorizado para la producción ecológica en Andalucía o fecha de inscripción posterior al plazo establecido (Anexo I. Criterios de Subvencionabilidad. Orden 28 de marzo de 2023).
 Ref:170000003498340 Recinto:18-198-001-00221-00001 Cultivo:104057 ALMENDROS-AVIJOR Secano
- 100406 Grupo de cultivo declarado en el recinto no coincide con el grupo de cultivo existente en el organismo de control autorizado para la producción ecológica en Andalucía (Anexo I. Criterios de Subvencionabilidad. Orden 28 de marzo de 2023).
 Ref:170000003498340 Recinto:18-198-001-00221-00001 Cultivo:104057 ALMENDROS-AVIJOR Secano Grupo de SIPEA:OLIVAR
- 100424 Solicita recinto que no está comprometido para la operación.
 Ref:-1450965 Recinto:18-198-001-00221-00001 Cultivo:101010 OLIVAR-PICUAL Secano
 Ref:170000003498340 Recinto:18-198-001-00221-00001 Cultivo:104057 ALMENDROS-AVIJOR Secano

(1) Superficie declarada admisible ajustada con la superficie comprometida.
 (2) Factor de penalización valorando el alcance para el tipo de compromiso.

Puede verificar la integridad de una copia de este documento mediante la lectura del código QR adjunto o mediante el acceso a la dirección <https://ws050.juntadeandalucia.es/verificarFirma> indicando el código de VERIFICACIÓN

FIRMADO POR	JUAN JOSE SOLER GARCIA	FECHA	03/07/2024	
	ROCIO GUIJARRO MILLAN			
VERIFICACIÓN	Pk2jm6MP8Q4FQJJRRTHBNMQA26B8	PÁGINA	2874/3256	



APELLIDOS Y NOMBRE / RAZÓN SOCIAL **NIF** **EXPEDIENTE** **ANUALIDAD DE PAGO**
 SANCHEZ MORAL ALBA ****8631* 1065499 1ª

IMPORTE POR ANUALIDAD

	2023	2024	2025	2026	2027
IMPORTE MÁXIMO SUBVENCIONABLE	2.500,07 €	2.500,07 €	2.500,07 €	2.500,07 €	2.500,07 €
IMPORTE MEDIO DE TRANSFERENCIA (€/ha)	349,66 €	349,66 €	349,66 €	349,66 €	349,66 €

RESUMEN DE UNIDADES

Cód	GRUPO DE PAGO	Sup. Dec. Admisible (ha)	Sup. Comprometida (ha)	Sup. ajustada compromiso (1) (ha)	% sobredec.	Sup. Propuesta (ha)	Importe Declarado	Importe Topado	Importe Propuesto	Importe tras sobredec.
433	FRUTALES REGADÍO	7,15		7,15	0,00	7,15	2.500,07	2.500,07	2.500,07	2.500,07
TOTAL		7,15	7,15	7,15		7,15	2.500,07	2.500,07	2.500,07	2.500,07

APLICACIÓN DE REDUCCIONES Y PENALIZACIONES

GRUPO DE PAGO	Importe Calculado	Importe prereduc.	Criterios de subvencionabilidad y compromisos	Presentación tardía	Omisión declaración	Condicionality	IMPORTE (Euros) PROPUESTO
FRUTALES REGADÍO	2.500,07	2.500,07	0,00	0,00	0,00	0,00	2.500,07
TOTAL	2.500,07	2.500,07					2.500,07

RESUMEN DE PAGOS

	IMPORTE (Euros)			
	PROPUESTO	FEADER (Eje 2)	MAPA	CAPADR
PROPUESTO	2.500,07	2.125,06	245,26	129,75

RECINTOS PROPUESTOS

REF.	REFERENCIA SIGPAC	CULTIVO	DESCRIPCIÓN CULTIVO	S/R	G.PAGO	PEND. MEDIA (%)	SUP. DEC. ADMISIBLE (ha)	SUP. COMPROM. (ha)	SUP. AJUSTADA COMPR.(1) (ha)	SUP. CONV. SIGPAC (ha)	SUP. CERTIE. (ha)	SUP. CAMPO (ha)	SUP. CAMPO DETER. CULT. DECLARADO (ha)	SUP. DEC. REDUCIDA (ha)	SUP. PROPUESTA (ha)
170000002762724	18-080-006-00604-003	104014	ALMENDROS-FERRAGNES	R	433	2,70	7,15	7,15	7,15		7,15			7,15	7,15

(1) Superficie declarada admisible ajustada con la superficie comprometida.
 (2) Factor de penalización valorando el alcance para el tipo de compromiso.

Puede verificar la integridad de una copia de este documento mediante la lectura del código QR adjunto o mediante el acceso a la dirección https://ws050.juntadeandalucia.es/verificarFirma indicando el código de VERIFICACIÓN					
FIRMADO POR	JUAN JOSE SOLER GARCIA		FECHA		03/07/2024
	ROCIO GUIJARRO MILLAN				
VERIFICACIÓN	Pk2jm6MP8Q4FQJJZRRTHBNMQA26B8		PÁGINA		2875/3256



APELLIDOS Y NOMBRE / RAZÓN SOCIAL

SANCHEZ MORENO DIEGO

NIF

****6446*

EXPEDIENTE

1043177

ANUALIDAD DE PAGO

1ª

IMPORTES POR ANUALIDAD

	2023	2024	2025	2026	2027
IMPORTE MÁXIMO SUBVENCIONABLE	8.269,58 €	8.269,58 €	8.269,58 €	8.269,58 €	8.269,58 €
IMPORTE MEDIO DE TRANSFERENCIA (€/ha)	138,08 €	138,08 €	138,08 €	138,08 €	138,08 €

RESUMEN DE UNIDADES

Cód	GRUPO DE PAGO	Sup. Dec. Admisible (ha)	Sup. Comprometida (ha)	Sup. ajustada compromiso (1) (ha)	% sobredec.	Sup. Propuesta (ha)	Importe Declarado	Importe Topado	Importe Propuesto	Importe tras sobredec.
426	HERBÁCEOS	39,77		39,77	0,00	39,77	6.012,03	6.012,03	6.012,03	6.012,03
432	FRUTALES SECANO	10,44		10,44	0,00	10,44	2.257,55	2.257,55	2.257,55	2.257,55
434	HERBÁCEOS NO ELEGIBLES	9,68		9,68	0,00	9,68	0,00	0,00	0,00	0,00
TOTAL		59,89	59,89	59,89		59,89	8.269,58	8.269,58	8.269,58	8.269,58

APLICACIÓN DE REDUCCIONES Y PENALIZACIONES

GRUPO DE PAGO	Importe Calculado	Importe prereduc.	Criterios de subvencionabilidad y compromisos	Presentación tardía	Omisión declaración	Condicionalidad	IMPORTE (Euros)
							PROPUESTO
FRUTALES SECANO	2.257,55	2.257,55	0,00	0,00	0,00	0,00	2.257,55
HERBÁCEOS	6.012,03	6.012,03	0,00	0,00	0,00	0,00	6.012,03
HERBÁCEOS NO ELEGIBLES	0,00	0,00	0,00	0,00	0,00	0,00	0,00
TOTAL	8.269,58	8.269,58					8.269,58

RESUMEN DE PAGOS

PROPUESTO	IMPORTE (Euros)			
	PROPUESTO	FEADER (Eje 2)	MAPA	CAPADR
	8.269,58	7.029,15	811,25	429,18

RECINTOS PROPUESTOS

REF.	REFERENCIA SIGPAC	CULTIVO DESCRIPCIÓN CULTIVO	S/R G.PAGO	PEND. MEDIA (%)	SUP. DEC. ADMISIBLE (ha)	SUP. COMPROM. (ha)	SUP. AJUSTADA COMPROM. (1) (ha)	SUP. CONV. SIGPAC (ha)	SUP. CERTIF. (ha)	SUP. CAMPO (ha)	SUP. CAMPO DETER. CULT. DECLARADO (ha)	SUP. DEC. REDUCIDA (ha)	SUP. PROPUESTA (ha)
170000005990913	18-149-021-00331-001	1000 TRIGO BLANDO-SIN VARIEDAD	S 426	3,50	2,93	2,93	2,93	2,93	2,93	2,93	2,93	2,93	2,93
170000005990914	18-149-021-00332-001	1000 TRIGO BLANDO-SIN VARIEDAD	S 426	2,80	2,41	2,41	2,41	2,41	2,41	2,41	2,41	2,41	2,41
170000005990916	18-149-022-00038-001	5000 CEBADA-SIN VARIEDAD	S 426	4,40	4,10	4,10	4,10	4,10	4,10	4,10	4,10	4,10	4,10
170000005990921	18-149-021-00093-001	40079 GUI SANTES-CARTOUCHE	S 426	3,50	7,39	7,39	7,39	7,39	7,39	7,39	7,39	7,39	7,39
170000005990922	18-149-021-00187-001	1000 TRIGO BLANDO-SIN VARIEDAD	S 426	4,10	2,80	2,80	2,80	2,80	2,80	2,80	2,80	2,80	2,80
170000005990925	18-149-005-00067-001	1000 TRIGO BLANDO-SIN VARIEDAD	S 426	6,00	0,28	0,28	0,28	0,28	0,28	0,28	0,28	0,28	0,28
170000005990927	18-149-021-00226-001	5000 CEBADA-SIN VARIEDAD	S 426	11,90	1,62	1,62	1,62	1,62	1,62	1,62	1,62	1,62	1,62
170000005990930	18-149-021-00186-001	5000 CEBADA-SIN VARIEDAD	S 426	4,60	1,68	1,68	1,68	1,68	1,68	1,68	1,68	1,68	1,68
170000005990931	18-149-021-00079-001	1000 TRIGO BLANDO-SIN VARIEDAD	S 426	2,70	0,09	0,09	0,09	0,09	0,09	0,09	0,09	0,09	0,09
170000005990934	18-149-004-00040-001	1000 TRIGO BLANDO-SIN VARIEDAD	S 426	11,50	0,56	0,56	0,56	0,56	0,56	0,56	0,56	0,56	0,56
170000005990935	18-149-021-00160-001	1000 TRIGO BLANDO-SIN VARIEDAD	S 426	2,90	2,48	2,48	2,48	2,48	2,48	2,48	2,48	2,48	2,48
170000005990936	18-149-002-00171-001	50004 GARBANZOS-GARBANZO DE PEDROSILLO	S 426	11,20	0,42	0,42	0,42	0,42	0,42	0,42	0,42	0,42	0,42
170000005990937	18-149-021-00195-001	5000 CEBADA-SIN VARIEDAD	S 426	4,10	4,75	4,75	4,75	4,75	4,75	4,75	4,75	4,75	4,75
170000005990941	18-149-022-00120-001	5000 CEBADA-SIN VARIEDAD	S 426	5,60	0,96	0,96	0,96	0,96	0,96	0,96	0,96	0,96	0,96
170000005990942	18-149-002-00172-002	50004 GARBANZOS-GARBANZO DE PEDROSILLO	S 426	8,00	5,60	5,60	5,60	5,60	5,60	5,60	5,60	5,60	5,60
170000005990945	18-149-021-00227-001	5000 CEBADA-SIN VARIEDAD	S 426	7,10	1,70	1,70	1,70	1,70	1,70	1,70	1,70	1,70	1,70
-1537472	18-149-021-00236-003	104031 ALMENDROS-PENTACEBAS CSIC	S 432	8,50	2,66	2,66	2,66	2,66	2,66	2,66	2,66	2,66	2,66
-821668	18-149-021-00334-001	104031 ALMENDROS-PENTACEBAS CSIC	S 432	4,90	3,56	3,56	3,56	3,56	3,56	3,56	3,56	3,56	3,56
-725854	18-149-021-00334-008	104057 ALMENDROS-AVIJOR	S 432	4,60	2,76	2,76	2,76	2,76	2,76	2,76	2,76	2,76	2,76
170000005990940	18-149-022-00111-001	104057 ALMENDROS-AVIJOR	S 432	4,50	1,43	1,43	1,43	1,43	1,43	1,43	1,43	1,43	1,43
170000005990947	18-149-021-00195-004	104020 ALMENDROS-GUARA	S 432	4,30	0,03	0,03	0,03	0,03	0,03	0,03	0,03	0,03	0,03
170000005990924	18-149-021-00149-001	20000 BARBECHO TRADICIONAL-SIN VARIEDAD	S 434	4,30	2,57	2,57	2,57	2,57	2,57	2,57	2,57	2,57	2,57
170000005990928	18-149-003-00040-002	20000 BARBECHO TRADICIONAL-SIN VARIEDAD	S 434	8,50	2,90	2,90	2,90	2,90	2,90	2,90	2,90	2,90	2,90
170000005990943	18-149-008-00030-001	20000 BARBECHO TRADICIONAL-SIN VARIEDAD	S 434	6,00	2,93	2,93	2,93	2,93	2,93	2,93	2,93	2,93	2,93
170000005990944	18-149-005-00068-002	20000 BARBECHO TRADICIONAL-SIN VARIEDAD	S 434	4,00	1,28	1,28	1,28	1,28	1,28	1,28	1,28	1,28	1,28

(1) Superficie declarada admisible ajustada con la superficie comprometida.
(2) Factor de penalización valorando el alcance para el tipo de compromiso.

Puede verificar la integridad de una copia de este documento mediante la lectura del código QR adjunto o mediante el acceso a la dirección <https://ws050.juntadeandalucia.es/verificarFirma> indicando el código de VERIFICACIÓN

FIRMADO POR	JUAN JOSE SOLER GARCIA	FECHA	03/07/2024
	ROCIO GUIJARRO MILLAN		
VERIFICACIÓN	Pk2jm6MP8Q4FQJJZRRTHBNMQA26B8	PÁGINA	2876/3256





INCIDENCIAS

INCIDENCIA DESCRIPCIÓN

- 100400 Recinto con cultivo, variedad, régimen de explotación o uso Siggac no compatible con la operación solicitada (Anexo IV.I Cultivos y variedades elegibles para las Intervenciones. Orden de 28 de marzo de 2023).
Ref:1700000005990920 Recinto:18-149-021-00235-00001 Cultivo:104057 ALMENDROS-AVIJOR Secano Uso:TA
Ref:1700000005990919 Recinto:18-149-021-00236-00001 Cultivo:104057 ALMENDROS-AVIJOR Secano Uso:TA
- 100424 Solicita recinto que no está comprometido para la operación.
Ref:1700000005990920 Recinto:18-149-021-00235-00001 Cultivo:104057 ALMENDROS-AVIJOR Secano
Ref:1700000005990919 Recinto:18-149-021-00236-00001 Cultivo:104057 ALMENDROS-AVIJOR Secano

(1) Superficie declarada admisible ajustada con la superficie comprometida.
(2) Factor de penalización valorando el alcance para el tipo de compromiso.

Puede verificar la integridad de una copia de este documento mediante la lectura del código QR adjunto o mediante el acceso a la dirección <https://ws050.juntadeandalucia.es/verificarFirma> indicando el código de VERIFICACIÓN

FIRMADO POR	JUAN JOSE SOLER GARCIA	FECHA	03/07/2024	
	ROCIO GUIJARRO MILLAN			
VERIFICACIÓN	Pk2jm6MP8Q4FQJJZRRTHBNBMA26B8	PÁGINA	2877/3256	



APELLIDOS Y NOMBRE / RAZÓN SOCIAL
SANCHEZ MUÑOZ LAURA

NIF
****6651*

EXPEDIENTE
1118575

ANUALIDAD DE PAGO
1ª

IMPORTE POR ANUALIDAD

	2023	2024	2025	2026	2027
IMPORTE MÁXIMO SUBVENCIONABLE	5.090,29 €	5.090,29 €	5.090,29 €	5.090,29 €	5.090,29 €
IMPORTE MEDIO DE TRANSFERENCIA (€/ha)	216,24 €	216,24 €	216,24 €	216,24 €	216,24 €

RESUMEN DE UNIDADES

Cód	GRUPO DE PAGO	Sup. Dec. Admisible (ha)	Sup. Comprometida (ha)	Sup. ajustada compromiso (I) (ha)	% sobredec.	Sup. Propuesta (ha)	Importe Declarado	Importe Topado	Importe Propuesto	Importe tras sobredec.
432	FRUTALES SECANO	23,54		23,54	0,00	23,54	5.090,29	5.090,29	5.090,29	5.090,29
TOTAL		23,54	23,54	23,54		23,54	5.090,29	5.090,29	5.090,29	5.090,29

APLICACIÓN DE REDUCCIONES Y PENALIZACIONES

GRUPO DE PAGO	Importe Calculado	Importe prerreduc.	Importe subvencionabilidad y compromisos	Presentación tardía	Omisión declaración	Condicionalidad	IMPORTE (Euros) PROPUESTO
FRUTALES SECANO	5.090,29		5.090,29	0,00	0,00	0,00	5.090,29
TOTAL	5.090,29		5.090,29				5.090,29

RESUMEN DE PAGOS

	IMPORTE (Euros)			
	PROPUESTO	FEADER (Eje 2)	MAPA	CAPADR
PROPUESTO	5.090,29	4.326,75	499,36	264,18

RECINTOS PROPUESTOS

REF.	REFERENCIA SIGPAC	CULTIVO DESCRIPCIÓN CULTIVO	S/R G.PAGO	PEND. MEDIA (%)	SUP. DEC. ADMISIBLE (ha)	SUP. COMPROM. (ha)	SUP. AJUSTADA COMPROM. (I) (ha)	SUP. CONV. SIGPAC (ha)	SUP. CERTIE (ha)	SUP. CAMPO (ha)	SUP. CAMPO DETER. CULT. DECLARADO (ha)	SUP. DEC. REDUCIDA (ha)	SUP. PROPUESTA (ha)
-1599237	18-057-002-00123-001	104026 ALMENDROS-MARTA	S 432	5,90	0,35	0,35	0,35		0,35			0,35	0,35
1700000005472629	18-057-001-00061-001	104057 ALMENDROS-AVIJOR	S 432	3,20	0,28	0,28	0,28		0,28			0,28	0,28
1700000005472630	18-057-001-00062-001	104057 ALMENDROS-AVIJOR	S 432	2,40	0,34	0,34	0,34		0,34			0,34	0,34
1700000005472631	18-057-001-00063-001	104057 ALMENDROS-AVIJOR	S 432	2,10	0,24	0,24	0,24		0,24			0,24	0,24
1700000005472632	18-057-001-00065-001	104057 ALMENDROS-AVIJOR	S 432	3,70	0,22	0,22	0,22		0,22			0,22	0,22
1700000005472633	18-057-001-00066-001	104057 ALMENDROS-AVIJOR	S 432	3,20	0,19	0,19	0,19		0,19			0,19	0,19
1700000005472635	18-057-036-00016-001	104008 ALMENDROS-CONSTANTI	S 432	7,50	4,91	4,91	4,91		4,91			4,91	4,91
1700000005472636	18-057-006-00016-001	104057 ALMENDROS-AVIJOR	S 432	3,50	0,57	0,57	0,57		0,57			0,57	0,57
1700000005472637	18-057-006-00017-001	104057 ALMENDROS-AVIJOR	S 432	3,30	0,67	0,67	0,67		0,67			0,67	0,67
1700000005472638	18-057-006-00018-001	104057 ALMENDROS-AVIJOR	S 432	3,60	0,78	0,78	0,78		0,78			0,78	0,78
1700000005472639	18-057-006-00023-001	104057 ALMENDROS-AVIJOR	S 432	3,20	0,30	0,30	0,30		0,30			0,30	0,30
1700000005631492	18-057-038-00115-001	104008 ALMENDROS-CONSTANTI	S 432	7,10	0,91	0,91	0,91		0,91			0,91	0,91
1700000005631505	18-057-038-00125-001	104020 ALMENDROS-GUARA	S 432	5,00	1,72	1,72	1,72		1,72			1,72	1,72
1700000005631506	18-057-038-00127-001	104020 ALMENDROS-GUARA	S 432	4,50	1,32	1,32	1,32		1,32			1,32	1,32
1700000005631507	18-057-038-00128-001	104020 ALMENDROS-GUARA	S 432	6,50	1,70	1,70	1,70		1,70			1,70	1,70
1700000005631508	18-057-038-00130-001	104020 ALMENDROS-GUARA	S 432	4,40	1,86	1,86	1,86		1,86			1,86	1,86
1700000005631529	18-057-002-00236-004	104043 ALMENDROS-VAIRO	S 432	7,40	1,29	1,29	1,29		1,29			1,29	1,29
1700000005631532	18-057-002-00136-001	104026 ALMENDROS-MARTA	S 432	4,80	1,59	1,59	1,59		1,59			1,59	1,59
1700000005631533	18-057-002-00123-001	104026 ALMENDROS-MARTA	S 432	5,90	0,57	0,57	0,57		0,57			0,57	0,57
1700000005631534	18-057-002-00205-001	104043 ALMENDROS-VAIRO	S 432	7,70	2,45	2,45	2,45		2,45			2,45	2,45
1700000005631535	18-057-002-00206-001	104043 ALMENDROS-VAIRO	S 432	7,40	1,28	1,28	1,28		1,28			1,28	1,28

INCIDENCIAS

INCIDENCIA DESCRIPCIÓN

100424 Solicita recinto que no está comprometido para la operación.

Ref:1700000005631531 Recinto:18-057-037-00139-00001 Cultivo:104025 ALMENDROS-MARINADA Regadío

(1) Superficie declarada admisible ajustada con la superficie comprometida.
(2) Factor de penalización valorando el alcance para el tipo de compromiso.

Puede verificar la integridad de una copia de este documento mediante la lectura del código QR adjunto o mediante el acceso a la dirección https://ws050.juntadeandalucia.es/verificarFirma indicando el código de VERIFICACIÓN				
FIRMADO POR	JUAN JOSE SOLER GARCIA	FECHA	03/07/2024	
	ROCIO GUIJARRO MILLAN			
VERIFICACIÓN	Pk2jm6MP8Q4FQJJZRRTHBNMQA26B8	PÁGINA	2878/3256	



APELLIDOS Y NOMBRE / RAZÓN SOCIAL

SANCHEZ MURCIA MARIA JOSE

NIF

****4307*

EXPEDIENTE

1221241

ANUALIDAD DE PAGO

1ª

IMPORTE POR ANUALIDAD

	2023	2024	2025	2026	2027
IMPORTE MÁXIMO SUBVENCIONABLE	3.387,87 €	3.387,87 €	3.387,87 €	3.387,87 €	3.387,87 €
IMPORTE MEDIO DE TRANSFERENCIA (€/ha)	250,58 €	250,58 €	250,58 €	250,58 €	250,58 €

RESUMEN DE UNIDADES

Cód	GRUPO DE PAGO	Sup. Dec. Admisible (ha)	Sup. Comprometida (ha)	Sup. ajustada compromiso (I) (ha)	% sobredec.	Sup. Propuesta (ha)	Importe Declarado	Importe Topado	Importe Propuesto	Importe tras sobredec.
432	FRUTALES SECANO	11,93		10,04	0,00	10,04	2.171,05	2.171,05	2.171,05	2.171,05
433	FRUTALES REGADÍO	4,17		3,48	0,00	3,48	1.216,82	1.216,82	1.216,82	1.216,82
TOTAL		16,10	13,52	13,52		13,52	3.387,87	3.387,87	3.387,87	3.387,87

APLICACIÓN DE REDUCCIONES Y PENALIZACIONES

GRUPO DE PAGO	Importe Calculado	Importe prereduc.	Criterios de subvencionabilidad y compromisos		Presentación tardía	Omisión declaración	Condicionalidad	IMPORTE (Euros)	
			PROPUESTO	MAPA				FEADER (Eje 2)	CAPADR
FRUTALES REGADÍO	1.216,82	1.216,82	0,00	0,00	0,00	3,00	0,00	1.180,32	
FRUTALES SECANO	2.171,05	2.171,05	0,00	0,00	0,00	3,00	0,00	2.105,92	
TOTAL	3.387,87	3.387,87						3.286,24	

RESUMEN DE PAGOS

	IMPORTE (Euros)			
	PROPUESTO	FEADER (Eje 2)	MAPA	CAPADR
PROPUESTO	3.286,24	2.793,30	322,38	170,56

RECINTOS PROPUESTOS

REF.	REFERENCIA SIGPAC	CULTIVO DESCRIPCIÓN CULTIVO	S/R	G.PAGO	PEND. MEDIA (%)	SUP. DEC. ADMISIBLE (ha)	SUP. COMPROM. (ha)	SUP. AJUSTADA COMPR.(I) (ha)	SUP. CONV. SIGPAC (ha)	SUP. CERTIF. (ha)	SUP. CAMPO (ha)	SUP. CAMPO DETER. CULT. DECLARADO (ha)	SUP. DEC. REDUCIDA (ha)	SUP. PROPUESTA (ha)
-1539024	18-084-002-00033-001	124022	S	432	2,10	1,29	0,20	0,20		1,31			0,20	0,20
-428349	18-100-026-00086-015	104043	S	432	22,40	0,77	0,77	0,77		0,77			0,77	0,77
-151670	18-100-026-00083-015	104043	S	432	14,30	0,11	0,11	0,11		0,11			0,11	0,11
-151669	18-100-026-00084-008	104043	S	432	14,00	0,41	0,41	0,41		0,41			0,41	0,41
-151668	18-100-026-00083-014	104043	S	432	17,00	0,24	0,24	0,24		0,24			0,24	0,24
-151499	18-100-026-00086-011	104043	S	432	14,80	0,27	0,27	0,27		0,27			0,27	0,27
-151498	18-100-026-00086-009	104043	S	432	21,00	0,41	0,41	0,41		0,41			0,41	0,41
-151497	18-100-026-00085-018	104043	S	432	15,40	0,26	0,26	0,26		0,26			0,26	0,26
-151496	18-100-026-00085-011	104043	S	432	20,90	0,56	0,56	0,56		0,56			0,56	0,56
-151492	18-100-026-00085-007	104043	S	432	17,60	2,30	2,30	2,30		2,30			2,30	2,30
-151491	18-100-026-00084-010	104043	S	432	20,10	0,77	0,77	0,77		0,77			0,77	0,77
-151490	18-100-026-00084-009	104043	S	432	24,00	0,12	0,12	0,12		0,12			0,12	0,12
-151488	18-100-026-00083-016	104043	S	432	19,70	1,04	1,04	1,04		1,04			1,04	1,04
-151487	18-100-026-00082-015	104043	S	432	19,80	1,16	1,16	1,16		1,16			1,16	1,16
1700000007113401	18-084-002-00019-001	124022	S	432	5,60	1,24	0,64	0,64		1,19			0,64	0,64
1700000007113405	18-084-002-00032-003	124022	S	432	3,00	0,01	0,01	0,01		0,01			0,01	0,01
1700000007113410	18-100-026-00086-002	104043	S	432	16,10	0,74	0,74	0,74		0,74			0,74	0,74
1700000007113412	18-084-002-00033-001	124022	S	432	2,10	0,23	0,03	0,03		0,20			0,03	0,03
-1538996	18-084-002-00019-001	124022	R	433	5,60	1,55	0,86	0,86		1,60			0,86	0,86
1700000007113406	18-084-002-00037-001	124022	R	433	4,50	2,62	2,62	2,62		2,62			2,62	2,62

(1) Superficie declarada admisible ajustada con la superficie comprometida.
(2) Factor de penalización valorando el alcance para el tipo de compromiso.

Puede verificar la integridad de una copia de este documento mediante la lectura del código QR adjunto o mediante el acceso a la dirección <https://ws050.juntadeandalucia.es/verificarFirma> indicando el código de VERIFICACIÓN

FIRMADO POR	JUAN JOSE SOLER GARCIA	FECHA	03/07/2024	
	ROCIO GUIJARRO MILLAN			
VERIFICACIÓN	Pk2jm6MP8Q4FQJJZRRTHBNMQA26B8	PÁGINA	2879/3256	



INCIDENCIAS

INCIDENCIA DESCRIPCIÓN

- 219 Superficie declarada sobre un mismo recinto, en un mismo expediente, mayor que la superficie total del recinto SIGPAC.
 Ref:-1538996 Recinto:18-084-002-00019-00001 Cultivo:124022 PISTACHO-KERMAN Regadío Suma de superficies declaradas para este recinto por el solicitante (Áreas):279 Superficie SIGPAC total para el recinto (Áreas):155 Exceso de superficie declarada (Hectáreas): 0,69
 Ref:1700000007113401 Recinto:18-084-002-00019-00001 Cultivo:124022 PISTACHO-KERMAN Secano Suma de superficies declaradas para este recinto por el solicitante (Áreas):279 Superficie SIGPAC total para el recinto (Áreas):155 Exceso de superficie declarada (Hectáreas):0,55
 Ref:-1539024 Recinto:18-084-002-00033-00001 Cultivo:124022 PISTACHO-KERMAN Regadío Suma de superficies declaradas para este recinto por el solicitante (Áreas):152 Superficie SIGPAC total para el recinto (Áreas):23 Exceso de superficie declarada (Hectáreas): 1,09
 Ref:1700000007113412 Recinto:18-084-002-00033-00001 Cultivo:124022 PISTACHO-KERMAN Secano Suma de superficies declaradas para este recinto por el solicitante (Áreas):152 Superficie SIGPAC total para el recinto (Áreas):23 Exceso de superficie declarada (Hectáreas):0,2
- 248 Verifica que los recintos declarados con sistema de explotación regadío corresponden realmente a regadío según SIGPAC.
 Ref:-1539024 Recinto:18-084-002-00033-00001 Cultivo:124022 PISTACHO-KERMAN Regadío
- 256 Solicitud con recintos no declarados en campaña actual con una reducción por omisión de superficie superior al 3%
 CÓDIGO PARA EL PORCENTAJE DE REDUCCIÓN POR OMISIÓN QUE CORRESPONDE A LA SOLICITUD:3
- 4272 Verifica que las líneas de declaración de las Solicitudes Únicas no tienen solapes con la capa de Retroactividad Gráfica (ambas de la misma campaña) a nivel de expediente/línea de declaración gráfica de la solicitud.
 Ref:1700000007113401 Recinto:18-084-002-00019-00001 Cultivo: - Agregado de la referencia del recinto.:0 Zona de la referencia del recinto.:0 Superficie solapada.:0,05 Id. Incid.:95944113

(1) Superficie declarada admisible ajustada con la superficie comprometida.
 (2) Factor de penalización valorando el alcance para el tipo de compromiso.

Puede verificar la integridad de una copia de este documento mediante la lectura del código QR adjunto o mediante el acceso a la dirección <https://ws050.juntadeandalucia.es/verificarFirma> indicando el código de VERIFICACIÓN

FIRMADO POR	JUAN JOSE SOLER GARCIA	FECHA	03/07/2024	
	ROCIO GUIJARRO MILLAN			
VERIFICACIÓN	Pk2jm6MP8Q4FQJJZRRTHBNMQA26B8	PÁGINA	2880/3256	



APELLIDOS Y NOMBRE / RAZÓN SOCIAL

SANCHEZ NAVARRO JOSE PEDRO

NIF
****8864*

EXPEDIENTE
1257937

ANUALIDAD DE PAGO
1ª

IMPORTE POR ANUALIDAD

	2023	2024	2025	2026	2027
IMPORTE MÁXIMO SUBVENCIONABLE	5.255,73 €	5.255,73 €	5.255,73 €	5.255,73 €	5.255,73 €
IMPORTE MEDIO DE TRANSFERENCIA (€/ha)	220,55 €	220,55 €	220,55 €	220,55 €	220,55 €

RESUMEN DE UNIDADES

Cód	GRUPO DE PAGO	Sup. Dec. Admisible (ha)	Sup. Comprometida (ha)	Sup. ajustada compromiso (I) (ha)	% sobredec.	Sup. Propuesta (ha)	Importe Declarado	Importe Topado	Importe Propuesto	Importe tras sobredec.
432	FRUTALES SECANO	23,06		23,06	0,00	23,06	4.986,49	4.986,49	4.986,49	4.986,49
433	FRUTALES REGADÍO	0,77		0,77	0,00	0,77	269,24	269,24	269,24	269,24
TOTAL		23,83	23,83	23,83		23,83	5.255,73	5.255,73	5.255,73	5.255,73

APLICACIÓN DE REDUCCIONES Y PENALIZACIONES

GRUPO DE PAGO	Importe Calculado	Importe prereduc.	Criterios de subvencionabilidad y compromisos	Presentación tardía	Omisión declaración	Condicionalidad	IMPORTE (Euros)
							PROPUESTO
FRUTALES REGADÍO	269,24	269,24	0,00	0,00	0,00	0,00	269,24
FRUTALES SECANO	4.986,49	4.986,49	0,00	0,00	0,00	0,00	4.986,49
TOTAL	5.255,73	5.255,73					5.255,73

RESUMEN DE PAGOS

PROPUESTO	IMPORTE (Euros)			
	PROPUESTO	FEADER (Eje 2)	MAPA	CAPADR
PROPUESTO	5.255,73	4.467,37	515,58	272,78

RECINTOS PROPUESTOS

REF.	REFERENCIA SIGPAC	CULTIVO DESCRIPCIÓN CULTIVO	S/R	G.PAGO	PEND. MEDIA (%)	SUP. DEC. ADMISIBLE (ha)	SUP. COMPROM. (ha)	SUP. AJUSTADA COMPR.(I) (ha)	SUP. CONV. SIGPAC (ha)	SUP. CERTIF. (ha)	SUP. CAMPO (ha)	SUP. CAMPO DETER. CULT. DECLARADO (ha)	SUP. DEC. REDUCIDA (ha)	SUP. PROPUESTA (ha)
5237145	18-057-014-00646-001	104020	S	432	6,40	0,38	0,38	0,38	0,38	0,38			0,38	0,38
5237150	18-057-014-00673-002	104020	S	432	13,40	4,28	4,28	4,28	4,28	4,28			4,28	4,28
1700000005866184	18-057-010-00069-001	104020	S	432	9,50	5,35	5,35	5,35	5,35	5,35			5,35	5,35
1700000005866187	18-057-014-00673-010	104022	S	432	20,90	0,81	0,81	0,81	0,81	0,81			0,81	0,81
1700000005866189	18-057-014-00672-003	104020	S	432	8,70	3,47	3,47	3,47	3,47	3,47			3,47	3,47
1700000005866190	18-057-014-00671-001	104020	S	432	9,60	1,23	1,23	1,23	1,23	1,23			1,23	1,23
1700000005866194	18-057-900-09601-085	104022	S	432	4,20	0,05	0,05	0,05	0,05	0,05			0,05	0,05
1700000005866196	18-057-021-00300-001	104022	S	432	7,10	0,21	0,21	0,21	0,21	0,21			0,21	0,21
1700000005866198	18-057-012-00015-001	104020	S	432	4,50	1,17	1,17	1,17	1,17	1,17			1,17	1,17
1700000005866199	18-057-012-00091-001	104020	S	432	5,10	2,48	2,48	2,48	2,48	2,48			2,48	2,48
1700000005866203	18-057-011-00053-001	104020	S	432	8,60	1,36	1,36	1,36	1,36	1,36			1,36	1,36
1700000005866206	18-057-014-00568-002	104020	S	432	5,90	0,69	0,69	0,69	0,69	0,69			0,69	0,69
1700000005866208	18-057-014-00465-002	104020	S	432	14,10	0,74	0,74	0,74	0,74	0,74			0,74	0,74
1700000005866211	18-057-014-00466-001	104020	S	432	7,90	0,84	0,84	0,84	0,84	0,84			0,84	0,84
1700000005866193	18-057-900-09601-088	104020	R	433	6,30	0,03	0,03	0,03	0,03	0,03			0,03	0,03
1700000005866204	18-057-014-00516-002	104020	R	433	3,40	0,45	0,45	0,45	0,45	0,45			0,45	0,45
1700000005866205	18-057-014-00541-001	104020	R	433	2,60	0,12	0,12	0,12	0,12	0,12			0,12	0,12
1700000005866207	18-057-014-00609-004	104020	R	433	3,10	0,17	0,17	0,17	0,17	0,17			0,17	0,17

(1) Superficie declarada admisible ajustada con la superficie comprometida.
(2) Factor de penalización valorando el alcance para el tipo de compromiso.

Puede verificar la integridad de una copia de este documento mediante la lectura del código QR adjunto o mediante el acceso a la dirección <https://ws050.juntadeandalucia.es/verificarFirma> indicando el código de VERIFICACIÓN

FIRMADO POR	JUAN JOSE SOLER GARCIA	FECHA	03/07/2024	
	ROCIO GUIJARRO MILLAN			
VERIFICACIÓN	Pk2jm6MP8Q4FQJJZRRTHBNMQA26B8	PÁGINA	2881/3256	



APELLIDOS Y NOMBRE / RAZÓN SOCIAL **NIF** **EXPEDIENTE** **ANUALIDAD DE PAGO**
 SANCHEZ NAVAS FRANCISCO MANUEL ****1757* 1001310 1ª

IMPORTE POR ANUALIDAD

	2023	2024	2025	2026	2027
IMPORTE MÁXIMO SUBVENCIONABLE	1.319,06 €	1.319,06 €	1.319,06 €	1.319,06 €	1.319,06 €
IMPORTE MEDIO DE TRANSFERENCIA (€/ha)	216,24 €	216,24 €	216,24 €	216,24 €	216,24 €

RESUMEN DE UNIDADES

Cód	GRUPO DE PAGO	Sup. Dec. Admisible (ha)	Sup. Comprometida (ha)	Sup. ajustada compromiso (I) (ha)	% sobredec.	Sup. Propuesta (ha)	Importe Declarado	Importe Topado	Importe Propuesto	Importe tras sobredec.
432	FRUTALES SECANO	6,14		6,10	0,00	6,10	1.319,06	1.319,06	1.319,06	1.319,06
TOTAL		6,14	6,10	6,10		6,10	1.319,06	1.319,06	1.319,06	1.319,06

APLICACIÓN DE REDUCCIONES Y PENALIZACIONES

GRUPO DE PAGO	Importe Calculado	Importe prereduc.	Criterios de subvencionabilidad y compromisos	Presentación tardía	Omisión declaración	Condicionalidad	IMPORTE (Euros) PROPUESTO
FRUTALES SECANO	1.319,06	1.319,06	0,00	0,00	0,00	0,00	1.319,06
TOTAL	1.319,06	1.319,06					1.319,06

RESUMEN DE PAGOS

	IMPORTE (Euros)			
	PROPUESTO	FEADER (Eje 2)	MAPA	CAPADR
PROPUESTO	1.319,06	1.121,20	129,40	68,46

RECINTOS PROPUESTOS

REF.	REFERENCIA SIGPAC	CULTIVO	DESCRIPCIÓN CULTIVO	S/R	G.PAGO	PEND. MEDIA (%)	SUP. DEC. ADMISIBLE (ha)	SUP. COMPROM. (ha)	SUP. AJUSTADA COMPR.(I) (ha)	SUP. CONV. SIGPAC (ha)	SUP. CERTIE. (ha)	SUP. CAMPO (ha)	SUP. CAMPO DETER. CULT. DECLARADO (ha)	SUP. DEC. REDUCIDA (ha)	SUP. PROPUESTA (ha)
4782322	18-198-006-00245-001	104007	ALMENDROS-COMUNA	S	432	20,80	2,01	2,01	2,01		2,01			2,01	2,01
1700000005424649	18-024-018-00136-001	104007	ALMENDROS-COMUNA	S	432	11,00	0,20	0,20	0,20		0,20			0,20	0,20
1700000005424650	18-198-008-00940-004	104007	ALMENDROS-COMUNA	S	432	3,50	0,44	0,44	0,44		0,44			0,44	0,44
1700000005424651	18-024-018-00136-002	104007	ALMENDROS-COMUNA	S	432	11,50	0,39	0,39	0,39		0,39			0,39	0,39
1700000005424652	18-198-006-00249-001	104007	ALMENDROS-COMUNA	S	432	36,80	0,25	0,25	0,25		0,25			0,25	0,25
1700000005424653	18-024-018-00136-003	104007	ALMENDROS-COMUNA	S	432	13,40	0,77	0,77	0,77		0,77			0,77	0,77
1700000005424654	18-198-008-00940-003	104007	ALMENDROS-COMUNA	S	432	1,50	0,08	0,08	0,08		0,08			0,08	0,08
1700000005424655	18-198-008-00816-001	104007	ALMENDROS-COMUNA	S	432	3,00	2,00	1,96	1,96		2,00			1,96	1,96

INCIDENCIAS

INCIDENCIA DESCRIPCIÓN

4272 Verifica que las líneas de declaración de las Solicitudes Únicas no tienen solapes con la capa de Retroactividad Gráfica (ambas de la misma campaña) a nivel de expediente/línea de declaración gráfica de la solicitud.
 Ref:1700000005424655 Recinto:18-198-008-00816-00001 Cultivo: - Agregado de la referencia del recinto.:0 Zona de la referencia del recinto.:0 Superficie solapada.:0,04 Id. Incid.:95937862

(1) Superficie declarada admisible ajustada con la superficie comprometida.
 (2) Factor de penalización valorando el alcance para el tipo de compromiso.

Puede verificar la integridad de una copia de este documento mediante la lectura del código QR adjunto o mediante el acceso a la dirección https://ws050.juntadeandalucia.es/verificarFirma indicando el código de VERIFICACIÓN				
FIRMADO POR	JUAN JOSE SOLER GARCIA	FECHA	03/07/2024	
	ROCIO GUIJARRO MILLAN			
VERIFICACIÓN	Pk2jm6MP8Q4FQJJZRRTHBNMQA26B8	PÁGINA	2882/3256	



APELLIDOS Y NOMBRE / RAZÓN SOCIAL SANCHEZ ORTEGA JOSE ARCADIO
NIF ****4510*
EXPEDIENTE 1170360
ANUALIDAD DE PAGO 1ª

IMPORTE POR ANUALIDAD

	2023	2024	2025	2026	2027
IMPORTE MÁXIMO SUBVENCIONABLE	2.576,22 €	2.576,22 €	2.576,22 €	2.576,22 €	2.576,22 €
IMPORTE MEDIO DE TRANSFERENCIA (€/ha)	82,15 €	82,15 €	82,15 €	82,15 €	82,15 €

RESUMEN DE UNIDADES

Cód	GRUPO DE PAGO	Sup. Dec. Admisible (ha)	Sup. Comprometida (ha)	Sup. ajustada compromiso (1) (ha)	% sobredec.	Sup. Propuesta (ha)	Importe Declarado	Importe Topado	Importe Propuesto	Importe tras sobredec.
428	PASTOS ASOCIADOS A GANADERÍA ECOLÓGICA	31,36		31,36	0,00	31,36	2.576,22	2.576,22	2.576,22	2.576,22
TOTAL		31,36	31,36	31,36		31,36	2.576,22	2.576,22	2.576,22	2.576,22

APLICACIÓN DE REDUCCIONES Y PENALIZACIONES

GRUPO DE PAGO	Importe Calculado	Importe prereduc.	Criterios de subvencionabilidad y compromisos	Presentación tardía	Omisión declaración	Condicionabilidad	IMPORTE (Euros) PROPUESTO
PASTOS ASOCIADOS A GANADERÍA	2.576,22	2.576,22	0,00	0,00	0,00	0,00	2.576,22
TOTAL	2.576,22	2.576,22					2.576,22

RESUMEN DE PAGOS

	IMPORTE (Euros)			
	PROPUESTO	FEADER (Eje 2)	MAPA	CAPADR
PROPUESTO	2.576,22	2.189,79	252,73	133,70

RECINTOS PROPUESTOS

REF.	REFERENCIA SIGPAC	CULTIVO	DESCRIPCIÓN CULTIVO	S/R	G.PAGO	PEND. MEDIA (%)	SUP. DEC. ADMISIBLE (ha)	SUP. COMPROM. (ha)	SUP. AJUSTADA COMPR.(1) (ha)	SUP. CONV. SIGPAC (ha)	SUP. CERTIF. (ha)	SUP. CAMPO (ha)	SUP. CAMPO DECLARADO (ha)	SUP. DEC. REDUCIDA (ha)	SUP. PROPUESTA (ha)
6915880	18-047-900-99000-990	62000	PASTOS PERMANENTES DE 5 O MAS AÑOS-SIN VARIEDAD	S	428	52,05	31,36	31,36	31,36		31,36			31,36	31,36

INCIDENCIAS

INCIDENCIA DESCRIPCIÓN

100421 Recinto declarado por error para una operación de la 6503, que se ha corregido de oficio marcando la operación correcta, de acuerdo con la fecha de inscripción del recinto en la producción ecológica.
 Ref:6915880 Recinto:18-047-900-99000-99001 Cultivo:62000 PASTOS PERMANENTES DE 5 O MAS AÑOS-SIN VARIEDAD Secano

(1) Superficie declarada admisible ajustada con la superficie comprometida.
 (2) Factor de penalización valorando el alcance para el tipo de compromiso.

Puede verificar la integridad de una copia de este documento mediante la lectura del código QR adjunto o mediante el acceso a la dirección https://ws050.juntadeandalucia.es/verificarFirma indicando el código de VERIFICACIÓN				
FIRMADO POR	JUAN JOSE SOLER GARCIA	FECHA	03/07/2024	
	ROCIO GUIJARRO MILLAN			
VERIFICACIÓN	Pk2jm6MP8Q4FQJJZRRTHBNMQA26B8	PÁGINA	2883/3256	



Datos considerados para el Cálculo de la Carga Ganadera mínima y máxima del expediente

Explotación	Especie	Inscrito en Sipea y Admisible	Ugm Calculada para CG Mínima	Ugm Calculada para CG Máxima
ES180460000075	OVINA	SI	9,35	9,35
ES180460023000	OVINA	SI	0,95	0,95
ES181640000325	OVINA	SI	11,37	11,37
			21,67	21,67

Superficie determinada para Cálculo Carga Ganadera Mínima: 64,29 ha

Superficie determinada para Cálculo Carga Ganadera Máxima: 64,29 ha

Carga Ganadera Mínima Expediente: 0,34 ugm/ha

Carga Ganadera Máxima Expediente: 0,34 ugm/ha

Recintos Determinados para el Cálculo de Garga Ganadera Mínima

REF.	REFERENCIA SIGPAC	CULTIVO	DESCRIPCIÓN CULTIVO	S/R	SUP. PROPUESTA (ha)
-1621291	18-100-012-00005-00019	62000	PASTOS PERMANENTES DE 5 O MAS AÑOS-SIN VARIEDAD	S	1,62
-1313580	18-100-012-00005-00021	62000	PASTOS PERMANENTES DE 5 O MAS AÑOS-SIN VARIEDAD	S	0,13
6915723	18-046-001-00016-00052	62000	PASTOS PERMANENTES DE 5 O MAS AÑOS-SIN VARIEDAD	S	0,10
6915724	18-046-001-00016-00071	62000	PASTOS PERMANENTES DE 5 O MAS AÑOS-SIN VARIEDAD	S	2,55
6915728	18-046-001-00016-00091	62000	PASTOS PERMANENTES DE 5 O MAS AÑOS-SIN VARIEDAD	S	0,03
6915729	18-046-001-00016-00092	62000	PASTOS PERMANENTES DE 5 O MAS AÑOS-SIN VARIEDAD	S	0,01
6915730	18-046-001-00016-00093	62000	PASTOS PERMANENTES DE 5 O MAS AÑOS-SIN VARIEDAD	S	0,13
6915753	18-046-001-00001-00002	63000	PASTOS DE MENOS DE 5 AÑOS-SIN VARIEDAD	S	1,00
6915760	18-046-001-00078-00001	62000	PASTOS PERMANENTES DE 5 O MAS AÑOS-SIN VARIEDAD	S	0,18
6915763	18-046-001-00001-00004	63000	PASTOS DE MENOS DE 5 AÑOS-SIN VARIEDAD	S	0,18
6915858	18-046-001-00007-00005	62000	PASTOS PERMANENTES DE 5 O MAS AÑOS-SIN VARIEDAD	S	0,05
6915859	18-046-001-00007-00006	62000	PASTOS PERMANENTES DE 5 O MAS AÑOS-SIN VARIEDAD	S	0,19
6915860	18-046-001-00007-00007	62000	PASTOS PERMANENTES DE 5 O MAS AÑOS-SIN VARIEDAD	S	0,35
6915867	18-100-012-00012-00004	62000	PASTOS PERMANENTES DE 5 O MAS AÑOS-SIN VARIEDAD	S	0,41
6915869	18-100-013-00010-00007	62000	PASTOS PERMANENTES DE 5 O MAS AÑOS-SIN VARIEDAD	S	0,15
6915870	18-100-013-00010-00002	62000	PASTOS PERMANENTES DE 5 O MAS AÑOS-SIN VARIEDAD	S	17,63
6915871	18-046-001-00016-00073	62000	PASTOS PERMANENTES DE 5 O MAS AÑOS-SIN VARIEDAD	S	5,87
6915872	18-100-012-00005-00018	62000	PASTOS PERMANENTES DE 5 O MAS AÑOS-SIN VARIEDAD	S	0,65
6915880	18-047-900-99000-99001	62000	PASTOS PERMANENTES DE 5 O MAS AÑOS-SIN VARIEDAD	S	31,36
6940125	18-046-001-00016-00065	62000	PASTOS PERMANENTES DE 5 O MAS AÑOS-SIN VARIEDAD	S	1,70

Recintos Determinados para el Cálculo de Garga Ganadera Máxima

REF.	REFERENCIA SIGPAC	CULTIVO	DESCRIPCIÓN CULTIVO	S/R	SUP. PROPUESTA (ha)
-1621291	18-100-012-00005-00019	62000	PASTOS PERMANENTES DE 5 O MAS AÑOS-SIN VARIEDAD	S	1,62
-1313580	18-100-012-00005-00021	62000	PASTOS PERMANENTES DE 5 O MAS AÑOS-SIN VARIEDAD	S	0,13
6915723	18-046-001-00016-00052	62000	PASTOS PERMANENTES DE 5 O MAS AÑOS-SIN VARIEDAD	S	0,10
6915724	18-046-001-00016-00071	62000	PASTOS PERMANENTES DE 5 O MAS AÑOS-SIN VARIEDAD	S	2,55
6915728	18-046-001-00016-00091	62000	PASTOS PERMANENTES DE 5 O MAS AÑOS-SIN VARIEDAD	S	0,03
6915729	18-046-001-00016-00092	62000	PASTOS PERMANENTES DE 5 O MAS AÑOS-SIN VARIEDAD	S	0,01

(1) Superficie declarada admisible ajustada con la superficie comprometida.
(2) Factor de penalización valorando el alcance para el tipo de compromiso.

Puede verificar la integridad de una copia de este documento mediante la lectura del código QR adjunto o mediante el acceso a la dirección https://ws050.juntadeandalucia.es/verificarFirma indicando el código de VERIFICACIÓN					
FIRMADO POR	JUAN JOSE SOLER GARCIA		FECHA		03/07/2024
	ROCIO GUIJARRO MILLAN				
VERIFICACIÓN	Pk2jm6MP8Q4FQJJZRRTHBNMQA26B8		PÁGINA		2884/3256



Datos considerados para el Cálculo de la Carga Ganadera mínima y máxima del expediente

Recintos Determinados para el Cálculo de Garga Ganadera Máxima

REF.	REFERENCIA SIGPAC	CULTIVO	DESCRIPCIÓN CULTIVO	S/R	SUP. PROPUESTA (ha)
6915730	18-046-001-00016-00093	62000	PASTOS PERMANENTES DE 5 O MAS AÑOS-SIN VARIEDAD	S	0,13
6915753	18-046-001-00001-00002	63000	PASTOS DE MENOS DE 5 AÑOS-SIN VARIEDAD	S	1,00
6915760	18-046-001-00078-00001	62000	PASTOS PERMANENTES DE 5 O MAS AÑOS-SIN VARIEDAD	S	0,18
6915763	18-046-001-00001-00004	63000	PASTOS DE MENOS DE 5 AÑOS-SIN VARIEDAD	S	0,18
6915858	18-046-001-00007-00005	62000	PASTOS PERMANENTES DE 5 O MAS AÑOS-SIN VARIEDAD	S	0,05
6915859	18-046-001-00007-00006	62000	PASTOS PERMANENTES DE 5 O MAS AÑOS-SIN VARIEDAD	S	0,19
6915860	18-046-001-00007-00007	62000	PASTOS PERMANENTES DE 5 O MAS AÑOS-SIN VARIEDAD	S	0,35
6915867	18-100-012-00012-00004	62000	PASTOS PERMANENTES DE 5 O MAS AÑOS-SIN VARIEDAD	S	0,41
6915869	18-100-013-00010-00007	62000	PASTOS PERMANENTES DE 5 O MAS AÑOS-SIN VARIEDAD	S	0,15
6915870	18-100-013-00010-00002	62000	PASTOS PERMANENTES DE 5 O MAS AÑOS-SIN VARIEDAD	S	17,63
6915871	18-046-001-00016-00073	62000	PASTOS PERMANENTES DE 5 O MAS AÑOS-SIN VARIEDAD	S	5,87
6915872	18-100-012-00005-00018	62000	PASTOS PERMANENTES DE 5 O MAS AÑOS-SIN VARIEDAD	S	0,65
6915880	18-047-900-99000-99001	62000	PASTOS PERMANENTES DE 5 O MAS AÑOS-SIN VARIEDAD	S	31,36
6940125	18-046-001-00016-00065	62000	PASTOS PERMANENTES DE 5 O MAS AÑOS-SIN VARIEDAD	S	1,70

(1) Superficie declarada admisible ajustada con la superficie comprometida.
 (2) Factor de penalización valorando el alcance para el tipo de compromiso.

Puede verificar la integridad de una copia de este documento mediante la lectura del código QR adjunto o mediante el acceso a la dirección https://ws050.juntadeandalucia.es/verificarFirma indicando el código de VERIFICACIÓN				
FIRMADO POR	JUAN JOSE SOLER GARCIA	FECHA	03/07/2024	
	ROCIO GUIJARRO MILLAN			
VERIFICACIÓN	Pk2jm6MP8Q4FQJJZRRTHBNMQA26B8		PÁGINA	2885/3256



APELLIDOS Y NOMBRE / RAZÓN SOCIAL
SANCHEZ PELAEZ MARIA

NIF
***2770*

EXPEDIENTE
1283815

ANUALIDAD DE PAGO
1ª

IMPORTES POR ANUALIDAD

	2023	2024	2025	2026	2027
IMPORTE MÁXIMO SUBVENCIONABLE	1.089,85 €	1.089,85 €	1.089,85 €	1.089,85 €	1.089,85 €
IMPORTE MEDIO DE TRANSFERENCIA (€/ha)	216,24 €	216,24 €	216,24 €	216,24 €	216,24 €

RESUMEN DE UNIDADES

Cód	GRUPO DE PAGO	Sup. Dec. Admisible (ha)	Sup. Comprometida (ha)	Sup. ajustada compromiso (1) (ha)	% sobredec.	Sup. Propuesta (ha)	Importe Declarado	Importe Topado	Importe Propuesto	Importe tras sobredec.
432	FRUTALES SECANO	5,04		5,04	0,00	5,04	1.089,85	1.089,85	1.089,85	1.089,85
TOTAL		5,04	5,04	5,04		5,04	1.089,85	1.089,85	1.089,85	1.089,85

APLICACIÓN DE REDUCCIONES Y PENALIZACIONES

GRUPO DE PAGO	Importe Calculado	Importe prereduc.	Criterios de subvencionabilidad y compromisos	Presentación tardía	Omisión declaración	Condicionalidad	IMPORTE (Euros) PROPUESTO
FRUTALES SECANO	1.089,85	1.089,85	0,00	0,00	0,00	0,00	1.089,85
TOTAL	1.089,85	1.089,85					1.089,85

RESUMEN DE PAGOS

	IMPORTE (Euros)			
	PROPUESTO	FEADER (Eje 2)	MAPA	CAPADR
PROPUESTO	1.089,85	926,37	106,91	56,57

RECINTOS PROPUESTOS

REF.	REFERENCIA SIGPAC	CULTIVO	DESCRIPCIÓN CULTIVO	S/R	G.PAGO	PEND. MEDIA (%)	SUP. DEC. ADMISIBLE (ha)	SUP. COMPROM. (ha)	SUP. AJUSTADA COMPROM. (1) (ha)	SUP. CONV. SIGPAC (ha)	SUP. CERTIE (ha)	SUP. CAMPO (ha)	SUP. CAMPO DETER. CULT. DECLARADO (ha)	SUP. DEC. REDUCIDA (ha)	SUP. PROPUESTA (ha)
6839268	18-057-019-00042-003	104020	ALMENDROS-GUARA	S	432	9,50	0,85	0,85	0,85		0,85			0,85	0,85
6839269	18-057-019-00049-003	104022	ALMENDROS-LARGUETA	S	432	15,20	1,63	1,63	1,63		1,63			1,63	1,63
6839270	18-057-019-00042-002	104020	ALMENDROS-GUARA	S	432	8,90	0,37	0,37	0,37		0,37			0,37	0,37
6839271	18-057-019-00047-002	104020	ALMENDROS-GUARA	S	432	7,90	1,43	1,43	1,43		1,43			1,43	1,43
6839272	18-057-019-00045-002	104020	ALMENDROS-GUARA	S	432	9,30	0,61	0,61	0,61		0,61			0,61	0,61
6839320	18-057-008-00191-003	104020	ALMENDROS-GUARA	S	432	6,70	0,15	0,15	0,15		0,15			0,15	0,15

INCIDENCIAS

INCIDENCIA DESCRIPCIÓN

- 3790 Recinto declarado inactivo
Ref:6839292 Recinto:18-057-008-00192-00001 Cultivo: -
Ref:6839283 Recinto:18-057-008-00193-00001 Cultivo: -
Ref:6839282 Recinto:18-057-008-00194-00001 Cultivo: -
Ref:6839285 Recinto:18-057-008-00195-00001 Cultivo: -
Ref:6839284 Recinto:18-057-008-00198-00002 Cultivo: -
- 100400 Recinto con cultivo, variedad, régimen de explotación o uso Sigpac no compatible con la operación solicitada (Anexo IV.I Cultivos y variedades elegibles para las Intervenciones. Orden de 28 de marzo de 2023).
Ref:6839284 Recinto:18-057-008-00198-00002 Cultivo:104020 ALMENDROS-GUARA Secano Uso:FY
- 100424 Solicita recinto que no está comprometido para la operación.
Ref:6839292 Recinto:18-057-008-00192-00001 Cultivo:104020 ALMENDROS-GUARA Secano
Ref:6839283 Recinto:18-057-008-00193-00001 Cultivo:104020 ALMENDROS-GUARA Secano
Ref:6839282 Recinto:18-057-008-00194-00001 Cultivo:104020 ALMENDROS-GUARA Secano
Ref:6839285 Recinto:18-057-008-00195-00001 Cultivo:104020 ALMENDROS-GUARA Secano
Ref:6839284 Recinto:18-057-008-00198-00002 Cultivo:104020 ALMENDROS-GUARA Secano

(1) Superficie declarada admisible ajustada con la superficie comprometida.
(2) Factor de penalización valorando el alcance para el tipo de compromiso.

Puede verificar la integridad de una copia de este documento mediante la lectura del código QR adjunto o mediante el acceso a la dirección <https://ws050.juntadeandalucia.es/verificarFirma> indicando el código de VERIFICACIÓN

FIRMADO POR	JUAN JOSE SOLER GARCIA	FECHA	03/07/2024	
	ROCIO GUIJARRO MILLAN			
VERIFICACIÓN	Pk2jm6MP8Q4FQJJZRRTHBNMQA26B8	PÁGINA	2886/3256	



APELLIDOS Y NOMBRE / RAZÓN SOCIAL
SANCHEZ PERALTA GLORIA PURIFICACION

NIF
***8506*

EXPEDIENTE
1113905

ANUALIDAD DE PAGO
1ª

IMPORTE POR ANUALIDAD

	2023	2024	2025	2026	2027
IMPORTE MÁXIMO SUBVENCIONABLE	570,87 €	570,87 €	570,87 €	570,87 €	570,87 €
IMPORTE MEDIO DE TRANSFERENCIA (€/ha)	216,24 €	216,24 €	216,24 €	216,24 €	216,24 €

RESUMEN DE UNIDADES

Cód	GRUPO DE PAGO	Sup. Dec. Admisible (ha)	Sup. Comprometida (ha)	Sup. ajustada compromiso (1) (ha)	% sobredec.	Sup. Propuesta (ha)	Importe Declarado	Importe Topado	Importe Propuesto	Importe tras sobredec.
432	FRUTALES SECANO	2,64		2,64	0,00	2,64	570,87	570,87	570,87	570,87
TOTAL		2,64	2,64	2,64		2,64	570,87	570,87	570,87	570,87

APLICACIÓN DE REDUCCIONES Y PENALIZACIONES

GRUPO DE PAGO	Importe Calculado	Importe prerreduc.	Criterios de subvencionabilidad y compromisos	Presentación tardía	Omisión declaración	Condicionalidad	IMPORTE (Euros) PROPUESTO
FRUTALES SECANO	570,87	570,87	0,00	0,00	0,00	0,00	570,87
TOTAL	570,87	570,87					570,87

RESUMEN DE PAGOS

	IMPORTE (Euros)			
	PROPUESTO	FEADER (Eje 2)	MAPA	CAPADR
PROPUESTO	570,87	485,24	56,00	29,63

RECINTOS PROPUESTOS

REF.	REFERENCIA SIGPAC	CULTIVO	DESCRIPCIÓN CULTIVO	S/R	G.PAGO	PEND. MEDIA (%)	SUP. DEC. ADMISIBLE (ha)	SUP. COMPROM. (ha)	SUP. AJUSTADA COMPROM. (1) (ha)	SUP. CONV. SIGPAC (ha)	SUP. CERTIE. (ha)	SUP. CAMPO (ha)	SUP. CAMPO DETER. CULT. DECLARADO (ha)	SUP. DEC. REDUCIDA (ha)	SUP. PROPUESTA (ha)
1700000003075377	18-005-019-00063-002	104007	ALMENDROS-COMUNA	S	432	41,20	0,60	0,60	0,60		0,60			0,60	0,60
1700000003075378	18-007-003-00206-002	104007	ALMENDROS-COMUNA	S	432	57,60	1,18	1,18	1,18		1,18			1,18	1,18
1700000003075379	18-007-003-00227-001	104007	ALMENDROS-COMUNA	S	432	54,80	0,29	0,29	0,29		0,29			0,29	0,29
1700000003075381	18-005-019-00103-001	104007	ALMENDROS-COMUNA	S	432	32,20	0,57	0,57	0,57		0,57			0,57	0,57

INCIDENCIAS

INCIDENCIA DESCRIPCIÓN

- 100402 Recinto solicitado no forma parte de ningún organismo de control autorizado para la producción ecológica en Andalucía o fecha de inscripción posterior al plazo establecido (Anexo I. Criterios de Subvencionabilidad. Orden 28 de marzo de 2023). Ref:1700000003075380 Recinto:18-005-019-00081-00002 Cultivo:104007 ALMENDROS-COMUNA Secano
- 100406 Grupo de cultivo declarado en el recinto no coincide con el grupo de cultivo existente en el organismo de control autorizado para la producción ecológica en Andalucía (Anexo I. Criterios de Subvencionabilidad. Orden 28 de marzo de 2023). Ref:1700000003075380 Recinto:18-005-019-00081-00002 Cultivo:104007 ALMENDROS-COMUNA Secano Grupo de SIPEA:OLIVAR
- 100424 Solicita recinto que no está comprometido para la operación. Ref:1700000003075380 Recinto:18-005-019-00081-00002 Cultivo:104007 ALMENDROS-COMUNA Secano

(1) Superficie declarada admisible ajustada con la superficie comprometida.
(2) Factor de penalización valorando el alcance para el tipo de compromiso.

Puede verificar la integridad de una copia de este documento mediante la lectura del código QR adjunto o mediante el acceso a la dirección https://ws050.juntadeandalucia.es/verificarFirma indicando el código de VERIFICACIÓN					
FIRMADO POR	JUAN JOSE SOLER GARCIA		FECHA		03/07/2024
	ROCIO GUIJARRO MILLAN				
VERIFICACIÓN	Pk2jm6MP8Q4FQJJZRRTHBNMQA26B8		PÁGINA		2887/3256



APELLIDOS Y NOMBRE / RAZÓN SOCIAL

NIF ****9297* **EXPEDIENTE** 1114067 **ANUALIDAD DE PAGO** 1ª

SANCHEZ PERALTA LUIS

IMPORTE POR ANUALIDAD

	2023	2024	2025	2026	2027
IMPORTE MÁXIMO SUBVENCIONABLE	596,82 €	596,82 €	596,82 €	596,82 €	596,82 €
IMPORTE MEDIO DE TRANSFERENCIA (€/ha)	216,24 €	216,24 €	216,24 €	216,24 €	216,24 €

RESUMEN DE UNIDADES

Cód	GRUPO DE PAGO	Sup. Dec. Admisible (ha)	Sup. Comprometida (ha)	Sup. ajustada compromiso (1) (ha)	% sobredec.	Sup. Propuesta (ha)	Importe Declarado	Importe Topado	Importe Propuesto	Importe tras sobredec.
432	FRUTALES SECANO	2,76		2,76	0,00	2,76	596,82	596,82	596,82	596,82
TOTAL		2,76	2,76	2,76		2,76	596,82	596,82	596,82	596,82

APLICACIÓN DE REDUCCIONES Y PENALIZACIONES

GRUPO DE PAGO	Importe Calculado	Importe prereduc.	Criterios de subvencionabilidad y compromisos	Presentación tardía	Omisión declaración	Condicionalidad	IMPORTE (Euros) PROPUESTO
FRUTALES SECANO	596,82	596,82	0,00	0,00	0,00	0,00	596,82
TOTAL	596,82	596,82					596,82

RESUMEN DE PAGOS

	IMPORTE (Euros)		
	PROPUESTO	FEADER (Eje 2)	MAPA
PROPUESTO	596,82	507,30	58,55
			CAPADR 30,97

RECINTOS PROPUESTOS

REF.	REFERENCIA SIGPAC	CULTIVO	DESCRIPCIÓN CULTIVO	S/R	G.PAGO	PEND. MEDIA (%)	SUP. DEC. ADMISIBLE (ha)	SUP. COMPROM. (ha)	SUP. AJUSTADA COMPR.(1) (ha)	SUP. CONV. SIGPAC (ha)	SUP. CERTIE. (ha)	SUP. CAMPO (ha)	SUP. CAMPO DETER. CULT. DECLARADO (ha)	SUP. DEC. REDUCIDA (ha)	SUP. PROPUESTA (ha)
4598761	18-007-002-00043-002	104007	ALMENDROS-COMUNA	S	432	48,80	1,81	1,81	1,81		1,81			1,81	1,81
1700000003075583	18-005-019-00082-001	104007	ALMENDROS-COMUNA	S	432	33,50	0,53	0,53	0,53		0,53			0,53	0,53
1700000003075584	18-007-002-00059-001	104007	ALMENDROS-COMUNA	S	432	37,70	0,42	0,42	0,42		0,42			0,42	0,42

(1) Superficie declarada admisible ajustada con la superficie comprometida.

(2) Factor de penalización valorando el alcance para el tipo de compromiso.

Puede verificar la integridad de una copia de este documento mediante la lectura del código QR adjunto o mediante el acceso a la dirección <https://ws050.juntadeandalucia.es/verificarFirma> indicando el código de VERIFICACIÓN

FIRMADO POR	JUAN JOSE SOLER GARCIA	FECHA	03/07/2024	
	ROCIO GUIJARRO MILLAN			
VERIFICACIÓN	Pk2jm6MP8Q4FQJJZRRTHBNMQA26B8	PÁGINA	2888/3256	



APELLIDOS Y NOMBRE / RAZÓN SOCIAL

SANCHEZ PEREZ MARIA

NIF

****0876*

EXPEDIENTE

1142950

ANUALIDAD DE PAGO

1ª

IMPORTE POR ANUALIDAD

	2023	2024	2025	2026	2027
IMPORTE MÁXIMO SUBVENCIONABLE	4.179,92 €	4.179,92 €	4.179,92 €	4.179,92 €	4.179,92 €
IMPORTE MEDIO DE TRANSFERENCIA (€/ha)	216,24 €	216,24 €	216,24 €	216,24 €	216,24 €

RESUMEN DE UNIDADES

Cód	GRUPO DE PAGO	Sup. Dec. Admisible (ha)	Sup. Comprometida (ha)	Sup. ajustada compromiso (I) (ha)	% sobredec.	Sup. Propuesta (ha)	Importe Declarado	Importe Topado	Importe Propuesto	Importe tras sobredec.
432	FRUTALES SECANO	19,33		19,33	0,00	19,33	4.179,92	4.179,92	4.179,92	4.179,92
TOTAL		19,33	19,33	19,33		19,33	4.179,92	4.179,92	4.179,92	4.179,92

APLICACIÓN DE REDUCCIONES Y PENALIZACIONES

GRUPO DE PAGO	Importe Calculado	Importe prereduc.	Criterios de subvencionabilidad y compromisos	Presentación tardía	Omisión declaración	Condicionalidad	IMPORTE (Euros) PROPUESTO
FRUTALES SECANO	4.179,92	4.179,92	0,00	0,00	0,00	0,00	4.179,92
TOTAL	4.179,92	4.179,92					4.179,92

RESUMEN DE PAGOS

	IMPORTE (Euros)			
	PROPUESTO	FEADER (Eje 2)	MAPA	CAPADR
PROPUESTO	4.179,92	3.552,93	410,05	216,94

RECINTOS PROPUESTOS

REF.	REFERENCIA SIGPAC	CULTIVO DESCRIPCIÓN CULTIVO	S/R G.PAGO	PEND. MEDIA (%)	SUP. DEC. ADMISIBLE (ha)	SUP. COMPROM. (ha)	SUP. AJUSTADA COMPROM. (I) (ha)	SUP. CONV. SIGPAC (ha)	SUP. CERTIE (ha)	SUP. CAMPO (ha)	SUP. CAMPO DETER. CULT. DECLARADO (ha)	SUP. DEC. REDUCIDA (ha)	SUP. PROPUESTA (ha)
-464652	18-054-004-00118-024	104020 ALMENDROS-GUARA	S 432	16,90	0,90	0,90	0,90		0,90			0,90	0,90
1700000003564349	18-054-004-00118-010	104020 ALMENDROS-GUARA	S 432	35,90	0,22	0,22	0,22		0,22			0,22	0,22
1700000003564352	18-054-004-00092-002	104020 ALMENDROS-GUARA	S 432	40,20	0,10	0,10	0,10		0,10			0,10	0,10
1700000003564358	18-054-009-00205-004	104020 ALMENDROS-GUARA	S 432	17,20	3,54	3,54	3,54		3,54			3,54	3,54
1700000003564360	18-054-009-00205-015	104020 ALMENDROS-GUARA	S 432	19,50	0,36	0,36	0,36		0,36			0,36	0,36
1700000003564362	18-054-004-00092-003	104022 ALMENDROS-LARGUETA	S 432	31,80	0,56	0,56	0,56		0,56			0,56	0,56
1700000003564363	18-054-009-00205-008	104022 ALMENDROS-LARGUETA	S 432	19,80	0,82	0,82	0,82		0,82			0,82	0,82
1700000003564364	18-054-009-00346-001	104020 ALMENDROS-GUARA	S 432	4,20	2,44	2,44	2,44		2,44			2,44	2,44
1700000003564365	18-054-009-00347-002	104020 ALMENDROS-GUARA	S 432	4,30	2,66	2,66	2,66		2,66			2,66	2,66
1700000003564367	18-054-009-00345-001	104020 ALMENDROS-GUARA	S 432	5,10	7,73	7,73	7,73		7,73			7,73	7,73

(1) Superficie declarada admisible ajustada con la superficie comprometida.
(2) Factor de penalización valorando el alcance para el tipo de compromiso.

Puede verificar la integridad de una copia de este documento mediante la lectura del código QR adjunto o mediante el acceso a la dirección <https://ws050.juntadeandalucia.es/verificarFirma> indicando el código de VERIFICACIÓN

FIRMADO POR	JUAN JOSE SOLER GARCIA	FECHA	03/07/2024	
	ROCIO GUIJARRO MILLAN			
VERIFICACIÓN	Pk2jm6MP8Q4FQJJZRRTHBNMQA26B8	PÁGINA	2889/3256	



APELLIDOS Y NOMBRE / RAZÓN SOCIAL

SANCHEZ RAMOS JUAN LORENZO

NIF

****1758*

EXPEDIENTE

1283598

ANUALIDAD DE PAGO

1ª

IMPORTES POR ANUALIDAD

	2023	2024	2025	2026	2027
IMPORTE MÁXIMO SUBVENCIONABLE	3.105,21 €	3.105,21 €	3.105,21 €	3.105,21 €	3.105,21 €
IMPORTE MEDIO DE TRANSFERENCIA (€/ha)	216,24 €	216,24 €	216,24 €	216,24 €	216,24 €

RESUMEN DE UNIDADES

Cód	GRUPO DE PAGO	Sup. Dec. Admisible (ha)	Sup. Comprometida (ha)	Sup. ajustada compromiso (1) (ha)	% sobredec.	Sup. Propuesta (ha)	Importe Declarado	Importe Topado	Importe Propuesto	Importe tras sobredec.
432	FRUTALES SECANO	14,54		14,36	0,00	14,36	3.105,21	3.105,21	3.105,21	3.105,21
TOTAL		14,54	14,36	14,36		14,36	3.105,21	3.105,21	3.105,21	3.105,21

APLICACIÓN DE REDUCCIONES Y PENALIZACIONES

GRUPO DE PAGO	Importe Calculado	Importe prerreduc.	Criterios de subvencionabilidad y compromisos	Presentación tardía	Omisión declaración	Condicionabilidad	IMPORTE (Euros) PROPUESTO
FRUTALES SECANO	3.105,21	3.105,21	0,00	0,00	0,00	0,00	3.105,21
TOTAL	3.105,21	3.105,21					3.105,21

RESUMEN DE PAGOS

	IMPORTE (Euros)			
	PROPUESTO	FEADER (Eje 2)	MAPA	CAPADR
PROPUESTO	3.105,21	2.639,43	304,62	161,16

RECINTOS PROPUESTOS

REF.	REFERENCIA SIGPAC	CULTIVO	DESCRIPCIÓN CULTIVO	S/R	G.PAGO	PEND. MEDIA (€)	SUP. DEC. ADMISIBLE (ha)	SUP. COMPROM. (ha)	SUP. AJUSTADA COMPROM. (1) (ha)	SUP. CONV. SIGPAC (ha)	SUP. CERTIE (ha)	SUP. CAMPO (ha)	SUP. CAMPO DETER. CULT. DECLARADO (ha)	SUP. DEC. REDUCIDA (ha)	SUP. PROPUESTA (ha)
4215418	18-036-007-00434-001	104007	ALMENDROS-COMUNA	S	432	31,90	1,25	1,22	1,22		1,25			1,22	1,22
4215421	18-036-006-00215-001	104007	ALMENDROS-COMUNA	S	432	46,70	0,91	0,91	0,91		0,91	0,91	0,91	0,91	0,91
4215422	18-036-006-00288-001	104007	ALMENDROS-COMUNA	S	432	27,70	0,76	0,76	0,76		0,76			0,76	0,76
4215424	18-036-006-00047-001	104007	ALMENDROS-COMUNA	S	432	29,70	0,53	0,53	0,53		0,53			0,53	0,53
4215425	18-036-007-00454-002	104007	ALMENDROS-COMUNA	S	432	48,10	1,47	1,47	1,47		1,47			1,47	1,47
4215427	18-036-007-00435-001	104007	ALMENDROS-COMUNA	S	432	32,30	1,23	1,23	1,23		1,23			1,23	1,23
4215462	18-036-006-00035-001	104024	ALMENDROS-MARCONA	S	432	32,70	0,42	0,42	0,42		0,42			0,42	0,42
4658711	18-036-006-00214-001	104024	ALMENDROS-MARCONA	S	432	48,80	2,04	2,04	2,04		2,04			2,04	2,04
4658718	18-036-006-00217-001	104007	ALMENDROS-COMUNA	S	432	28,90	2,88	2,73	2,73		2,88			2,73	2,73
4658727	18-036-007-00412-002	104007	ALMENDROS-COMUNA	S	432	23,40	0,47	0,47	0,47		0,47			0,47	0,47
4658733	18-036-006-00197-001	104024	ALMENDROS-MARCONA	S	432	41,60	1,40	1,40	1,40		1,40			1,40	1,40
4658735	18-036-006-00197-003	104024	ALMENDROS-MARCONA	S	432	50,20	0,85	0,85	0,85		0,85			0,85	0,85
4671793	18-036-007-00412-001	104007	ALMENDROS-COMUNA	S	432	42,20	0,33	0,33	0,33		0,33			0,33	0,33

INCIDENCIAS

INCIDENCIA DESCRIPCIÓN

- 4272 Verifica que las líneas de declaración de las Solicitudes Únicas no tienen solapes con la capa de Retroactividad Gráfica (ambas de la misma campaña) a nivel de expediente/línea de declaración gráfica de la solicitud.
Ref:4658718 Recinto:18-036-006-00217-00001 Cultivo: - Agregado de la referencia del recinto.:0 Zona de la referencia del recinto.:0 Superficie solapada.:0,07 Id. Incid.:95948255
Ref:4658718 Recinto:18-036-006-00217-00001 Cultivo: - Agregado de la referencia del recinto.:0 Zona de la referencia del recinto.:0 Superficie solapada.:0,08 Id. Incid.:95948256
Ref:4215418 Recinto:18-036-007-00434-00001 Cultivo: - Agregado de la referencia del recinto.:0 Zona de la referencia del recinto.:0 Superficie solapada.:0,03 Id. Incid.:95948254
- 100424 Solicita recinto que no está comprometido para la operación.
Ref:4215419 Recinto:18-036-007-00436-00001 Cultivo:104007 ALMENDROS-COMUNA Regadio

(1) Superficie declarada admisible ajustada con la superficie comprometida.
(2) Factor de penalización valorando el alcance para el tipo de compromiso.

Puede verificar la integridad de una copia de este documento mediante la lectura del código QR adjunto o mediante el acceso a la dirección https://ws050.juntadeandalucia.es/verificarFirma indicando el código de VERIFICACIÓN				
FIRMADO POR	JUAN JOSE SOLER GARCIA	FECHA	03/07/2024	
	ROCIO GUIJARRO MILLAN			
VERIFICACIÓN	Pk2jm6MP8Q4FQJJZRRTHBNMQA26B8	PÁGINA	2890/3256	



APELLIDOS Y NOMBRE / RAZÓN SOCIAL

SANCHEZ REQUENA MARIA

NIF
****5190*

EXPEDIENTE
1212593

ANUALIDAD DE PAGO

1ª

IMPORTES POR ANUALIDAD

	2023	2024	2025	2026	2027
IMPORTE MÁXIMO SUBVENCIONABLE	1.346,06 €	1.346,06 €	1.346,06 €	1.346,06 €	1.346,06 €
IMPORTE MEDIO DE TRANSFERENCIA (€/ha)	239,94 €	239,94 €	239,94 €	239,94 €	239,94 €

RESUMEN DE UNIDADES

Cód	GRUPO DE PAGO	Sup. Dec. Admisible (ha)	Sup. Comprometida (ha)	Sup. ajustada compromiso (I) (ha)	% sobredec.	Sup. Propuesta (ha)	Importe Declarado	Importe Topado	Importe Propuesto	Importe tras sobredec.
431	VIÑEDO	5,73		5,61	0,00	5,61	1.346,06	1.346,06	1.346,06	1.346,06
TOTAL		5,73	5,61	5,61		5,61	1.346,06	1.346,06	1.346,06	1.346,06

APLICACIÓN DE REDUCCIONES Y PENALIZACIONES

GRUPO DE PAGO	Importe Calculado	Importe prereduc.	Criterios de subvencionabilidad y compromisos	Presentación tardía	Omisión declaración	Condicionalidad	IMPORTE (Euros) PROPUESTO
VIÑEDO	1.346,06	1.346,06	0,00	0,00	0,00	0,00	1.346,06
TOTAL	1.346,06	1.346,06					1.346,06

RESUMEN DE PAGOS

	IMPORTE (Euros)			
	PROPUESTO	FEADER (Eje 2)	MAPA	CAPADR
PROPUESTO	1.346,06	1.144,15	132,05	69,86

RECINTOS PROPUESTOS

REF.	REFERENCIA SIGPAC	CULTIVO	DESCRIPCIÓN CULTIVO	S/R	G.PAGO	PEND. MEDIA (%)	SUP. DEC. ADMISIBLE (ha)	SUP. COMPROM. (ha)	SUP. AJUSTADA COMPR.(I) (ha)	SUP. CONV. SIGPAC (ha)	SUP. CERTIE. (ha)	SUP. CAMPO (ha)	SUP. CAMPO DETER. CULT. DECLARADO (ha)	SUP. DEC. REDUCIDA (ha)	SUP. PROPUESTA (ha)
170000006097782	18-059-020-00141-021	102000	VIÑEDO VINIFICACIÓN-SIN VARIEDAD	S	431	6,20	0,06	0,06	0,06		0,06			0,06	0,06
170000006097783	18-059-020-00143-001	102000	VIÑEDO VINIFICACIÓN-SIN VARIEDAD	S	431	13,30	0,46	0,46	0,46		0,46			0,46	0,46
170000006097784	18-059-020-00144-001	102000	VIÑEDO VINIFICACIÓN-SIN VARIEDAD	S	431	10,40	0,04	0,04	0,04		0,04			0,04	0,04
170000006097785	18-059-020-00145-001	102000	VIÑEDO VINIFICACIÓN-SIN VARIEDAD	S	431	11,30	0,04	0,04	0,04		0,04			0,04	0,04
170000006097786	18-059-020-00146-003	102000	VIÑEDO VINIFICACIÓN-SIN VARIEDAD	S	431	11,20	0,45	0,45	0,45		0,45			0,45	0,45
170000006097787	18-059-020-00141-007	102000	VIÑEDO VINIFICACIÓN-SIN VARIEDAD	S	431	7,10	0,66	0,66	0,66		0,66			0,66	0,66
170000006097788	18-059-020-00141-006	102000	VIÑEDO VINIFICACIÓN-SIN VARIEDAD	S	431	17,10	0,49	0,37	0,37		0,37			0,37	0,37
170000006097789	18-059-020-00141-001	102000	VIÑEDO VINIFICACIÓN-SIN VARIEDAD	S	431	2,80	3,53	3,53	3,53		3,53			3,53	3,53

(1) Superficie declarada admisible ajustada con la superficie comprometida.
(2) Factor de penalización valorando el alcance para el tipo de compromiso.

Puede verificar la integridad de una copia de este documento mediante la lectura del código QR adjunto o mediante el acceso a la dirección <https://ws050.juntadeandalucia.es/verificarFirma> indicando el código de VERIFICACIÓN

FIRMADO POR	JUAN JOSE SOLER GARCIA	FECHA	03/07/2024	
	ROCIO GUIJARRO MILLAN			
VERIFICACIÓN	Pk2jm6MP8Q4FQJJZRRTHBNMQA26B8	PÁGINA	2891/3256	



APELLIDOS Y NOMBRE / RAZÓN SOCIAL SANCHEZ RODRIGUEZ ADORACION
NIF ****5744*
EXPEDIENTE 1040584
ANUALIDAD DE PAGO 1ª

IMPORTE POR ANUALIDAD

	2023	2024	2025	2026	2027
IMPORTE MÁXIMO SUBVENCIONABLE	8.649,60 €	8.649,60 €	8.649,60 €	8.649,60 €	8.649,60 €
IMPORTE MEDIO DE TRANSFERENCIA (€/ha)	216,24 €	216,24 €	216,24 €	216,24 €	216,24 €

RESUMEN DE UNIDADES

Cód	GRUPO DE PAGO	Sup. Dec. Admisible (ha)	Sup. Comprometida (ha)	Sup. ajustada compromiso (I) (ha)	% sobredec.	Sup. Propuesta (ha)	Importe Declarado	Importe Topado	Importe Propuesto	Importe tras sobredec.
432	FRUTALES SECANO	145,70		40,00	0,00	40,00	8.649,60	8.649,60	8.649,60	8.649,60
TOTAL		145,70	40,00	40,00		40,00	8.649,60	8.649,60	8.649,60	8.649,60

APLICACIÓN DE REDUCCIONES Y PENALIZACIONES

GRUPO DE PAGO	Importe Calculado	Importe prerreduc.	Criterios de subvencionabilidad y compromisos	Presentación tardía	Omisión declaración	Condicionalidad	IMPORTE (Euros) PROPUESTO
FRUTALES SECANO	8.649,60	8.649,60	0,00	0,00	0,00	0,00	8.649,60
TOTAL	8.649,60	8.649,60					8.649,60

RESUMEN DE PAGOS

	IMPORTE (Euros)			
	PROPUESTO	FEADER (Eje 2)	MAPA	CAPADR
PROPUESTO	8.649,60	7.352,16	848,53	448,91

RECINTOS PROPUESTOS

REF.	REFERENCIA SIGPAC	CULTIVO DESCRIPCIÓN CULTIVO	S/R	G.PAGO	PEND. MEDIA (€)	SUP. DEC. ADMISIBLE (ha)	SUP. COMPROM. (ha)	SUP. AJUSTADA COMPROM. (I) (ha)	SUP. CONV. SIGPAC (ha)	SUP. CERTIE (ha)	SUP. CAMPO (ha)	SUP. CAMPO DETER. CULT. DECLARADO (ha)	SUP. DEC. REDUCIDA (ha)	SUP. PROPUESTA (ha)
170000005272576	18-057-013-00136-001	104020 ALMENDROS-GUARA	S	432	4,90	1,56	1,56	1,56		1,56			1,56	1,56
170000005272577	18-057-010-00016-001	104020 ALMENDROS-GUARA	S	432	8,50	1,41	1,41	1,41		1,41			1,41	1,41
170000005272578	18-057-010-00015-001	104020 ALMENDROS-GUARA	S	432	8,00	5,16	5,16	5,16		5,16			5,16	5,16
170000005272579	18-057-010-00089-002	104020 ALMENDROS-GUARA	S	432	11,20	0,75	0,75	0,75		0,75			0,75	0,75
170000005272580	18-057-013-00115-001	104020 ALMENDROS-GUARA	S	432	3,90	0,64	0,64	0,64		0,64			0,64	0,64
170000005272581	18-057-014-00213-004	104043 ALMENDROS-VAIRO	S	432	5,60	3,06	3,06	3,06		3,06			3,06	3,06
170000005272582	18-057-010-00002-001	104020 ALMENDROS-GUARA	S	432	5,00	0,90	0,90	0,90		0,90			0,90	0,90
170000005272583	18-057-017-00035-002	104020 ALMENDROS-GUARA	S	432	10,30	7,27	7,27	7,27		7,27			7,27	7,27
170000005272584	18-057-013-00025-001	104020 ALMENDROS-GUARA	S	432	7,70	1,01	1,01	1,01		1,01			1,01	1,01
170000005272585	18-057-014-00416-002	104020 ALMENDROS-GUARA	S	432	11,20	3,44	3,44	3,44		3,44			3,44	3,44
170000005272586	18-057-012-00045-001	104020 ALMENDROS-GUARA	S	432	5,40	16,19	16,19	16,19		16,19			16,19	16,19
170000005272587	18-057-013-00022-001	104020 ALMENDROS-GUARA	S	432	7,80	1,39	1,39	1,39		1,39			1,39	1,39
170000005272588	18-057-010-00090-001	104043 ALMENDROS-VAIRO	S	432	13,00	1,99	1,99	1,99		1,99			1,99	1,99
170000005272589	18-057-010-00090-009	104043 ALMENDROS-VAIRO	S	432	16,70	1,41	1,41	1,41		1,41			1,41	1,41
170000005272590	18-057-014-00347-001	104020 ALMENDROS-GUARA	S	432	7,40	0,17	0,17	0,17		0,17			0,17	0,17
170000005272591	18-057-014-00337-001	104020 ALMENDROS-GUARA	S	432	9,60	1,57	1,57	1,57		1,57			1,57	1,57
170000005272592	18-057-014-00336-002	104020 ALMENDROS-GUARA	S	432	12,00	0,18	0,18	0,18		0,18			0,18	0,18
170000005272593	18-057-010-00085-002	104020 ALMENDROS-GUARA	S	432	8,60	21,18	21,18	21,18		21,18			21,18	21,18
170000005272594	18-057-010-00007-001	104020 ALMENDROS-GUARA	S	432	6,90	2,24	2,24	2,24		2,24			2,24	2,24
170000005272595	18-057-010-00086-014	104020 ALMENDROS-GUARA	S	432	10,40	13,95	13,95	13,95		13,95			13,95	13,95
170000005272596	18-057-017-00035-001	104020 ALMENDROS-GUARA	S	432	9,90	0,41	0,41	0,41		0,41			0,41	0,41
170000005272597	18-057-010-00086-009	104020 ALMENDROS-GUARA	S	432	14,50	24,45	24,45	24,45		24,45			24,45	24,45
170000005272598	18-057-010-00089-001	104020 ALMENDROS-GUARA	S	432	11,30	5,49	5,49	5,49		5,49			5,49	5,49
170000005272599	18-057-010-00088-003	104020 ALMENDROS-GUARA	S	432	9,00	20,37	20,37	20,37		20,37			20,37	20,37
170000005272600	18-057-014-00214-002	104043 ALMENDROS-VAIRO	S	432	3,00	0,59	0,59	0,59		0,59			0,59	0,59
170000005272601	18-057-010-00087-002	104020 ALMENDROS-GUARA	S	432	8,30	8,92	8,92	8,92		8,92			8,92	8,92

INCIDENCIAS

INCIDENCIA DESCRIPCIÓN

- 100402 Recinto solicitado no forma parte de ningún organismo de control autorizado para la producción ecológica en Andalucía o fecha de inscripción posterior al plazo establecido (Anexo I. Criterios de Subvencionabilidad. Orden 28 de marzo de 2023). Ref:170000005272570 Recinto:18-057-010-00086-00001 Cultivo:104020 ALMENDROS-GUARA Secano
- 100424 Solicita recinto que no está comprometido para la operación. Ref:170000005272570 Recinto:18-057-010-00086-00001 Cultivo:104020 ALMENDROS-GUARA Secano

(1) Superficie declarada admisible ajustada con la superficie comprometida.
 (2) Factor de penalización valorando el alcance para el tipo de compromiso.

Puede verificar la integridad de una copia de este documento mediante la lectura del código QR adjunto o mediante el acceso a la dirección https://ws050.juntadeandalucia.es/verificarFirma indicando el código de VERIFICACIÓN					
FIRMADO POR	JUAN JOSE SOLER GARCIA		FECHA		03/07/2024
	ROCIO GUIJARRO MILLAN				
VERIFICACIÓN	Pk2jm6MP8Q4FQJJZRRTHBNMQA26B8		PÁGINA		2892/3256



APELLIDOS Y NOMBRE / RAZÓN SOCIAL

SANCHEZ RODRIGUEZ ANTONIO JAVIER

NIF

***9472*

EXPEDIENTE

1082049

ANUALIDAD DE PAGO

1ª

IMPORTE POR ANUALIDAD

	2023	2024	2025	2026	2027
IMPORTE MÁXIMO SUBVENCIONABLE	10.866,03 €	10.866,03 €	10.866,03 €	10.866,03 €	10.866,03 €
IMPORTE MEDIO DE TRANSFERENCIA (€/ha)	224,32 €	224,32 €	224,32 €	224,32 €	224,32 €

RESUMEN DE UNIDADES

Cód	GRUPO DE PAGO	Sup. Dec. Admisible (ha)	Sup. Comprometida (ha)	Sup. ajustada compromiso (1) (ha)	% sobredec.	Sup. Propuesta (ha)	Importe Declarado	Importe Topado	Importe Propuesto	Importe tras sobredec.
429	OLIVAR	7,22		7,22	0,00	7,22	1.789,84	1.789,84	1.789,84	1.789,84
432	FRUTALES SECANO	77,15		40,00	0,00	40,00	8.649,60	8.649,60	8.649,60	8.649,60
433	FRUTALES REGADÍO	1,22		1,22	0,00	1,22	426,59	426,59	426,59	426,59
TOTAL		85,59	48,44	48,44		48,44	10.866,03	10.866,03	10.866,03	10.866,03

APLICACIÓN DE REDUCCIONES Y PENALIZACIONES

GRUPO DE PAGO	Importe Calculado	Importe prereduc.	Criterios de subvencionabilidad y compromisos	Presentación tardía	Omisión declaración	Condicionalidad	IMPORTE (Euros)
							PROPUESTO
FRUTALES REGADÍO	426,59	426,59	0,00	0,00	0,00	0,00	426,59
FRUTALES SECANO	8.649,60	8.649,60	0,00	0,00	0,00	0,00	8.649,60
OLIVAR	1.789,84	1.789,84	0,00	0,00	0,00	0,00	1.789,84
TOTAL	10.866,03	10.866,03					10.866,03

RESUMEN DE PAGOS

PROPUESTO	IMPORTE (Euros)			
	PROPUESTO	FEADER (Eje 2)	MAPA	CAPADR
	10.866,03	9.236,12	1.065,96	563,95

(1) Superficie declarada admisible ajustada con la superficie comprometida.
 (2) Factor de penalización valorando el alcance para el tipo de compromiso.

Puede verificar la integridad de una copia de este documento mediante la lectura del código QR adjunto o mediante el acceso a la dirección <https://ws050.juntadeandalucia.es/verificarFirma> indicando el código de VERIFICACIÓN

FIRMADO POR	JUAN JOSE SOLER GARCIA	FECHA	03/07/2024	
	ROCIO GUIJARRO MILLAN			
VERIFICACIÓN	Pk2jm6MP8Q4FQJJZRRTHBNMQA26B8	PÁGINA	2893/3256	



RECINTOS PROPUESTOS

REF.	REFERENCIA SIGPAC	CULTIVO	DESCRIPCIÓN CULTIVO	S/R	G.PAGO	PEND. MEDIA (%)	SUP. DEC. ADMISIBLE (ha)	SUP. COMPROM. (ha)	SUP. AJUSTADA COMPR.(1) (ha)	SUP. CONV. SIGPAC (ha)	SUP. CERTIF. (ha)	SUP. CAMPO (ha)	SUP. CAMPO DECLARADO (ha)	SUP. DEC. REDUCIDA (ha)	SUP. PROPUESTA (ha)
-60288	18-198-001-00628-010	101010	OLIVAR-PICUAL	S	429	16,80	0,03	0,03	0,03		0,03			0,03	0,03
1700000005900957	18-198-001-00628-003	101010	OLIVAR-PICUAL	S	429	18,80	0,58	0,58	0,58		0,88			0,58	0,58
1700000005900959	18-198-001-00309-002	101010	OLIVAR-PICUAL	S	429	1,00	0,86	0,86	0,86		0,86			0,86	0,86
1700000005900962	18-198-002-00250-001	101010	OLIVAR-PICUAL	S	429	18,80	0,35	0,35	0,35		0,37			0,35	0,35
1700000005900963	18-198-001-00461-001	101010	OLIVAR-PICUAL	S	429	5,50	0,43	0,43	0,43		0,43			0,43	0,43
1700000005900964	18-198-001-00436-002	101010	OLIVAR-PICUAL	S	429	6,30	0,32	0,32	0,32		0,32			0,32	0,32
1700000005900968	18-198-002-00250-003	101010	OLIVAR-PICUAL	S	429	18,00	0,06	0,06	0,06		0,06			0,06	0,06
1700000005900969	18-198-002-00250-006	101010	OLIVAR-PICUAL	S	429	15,80	0,11	0,11	0,11		0,11			0,11	0,11
1700000005900970	18-198-001-00480-001	101010	OLIVAR-PICUAL	S	429	1,30	0,53	0,53	0,53		0,53			0,53	0,53
1700000005900971	18-198-001-00482-001	101010	OLIVAR-PICUAL	S	429	2,00	0,89	0,89	0,89		0,89			0,89	0,89
1700000005900972	18-198-001-00472-001	101010	OLIVAR-PICUAL	S	429	2,00	1,06	1,06	1,06		1,06			1,06	1,06
1700000005900973	18-198-001-00473-001	101010	OLIVAR-PICUAL	S	429	1,30	0,54	0,54	0,54		0,54			0,54	0,54
1700000005900974	18-198-001-00580-002	101010	OLIVAR-PICUAL	S	429	9,80	1,46	1,46	1,46		1,46			1,46	1,46
-719176	18-198-002-00176-001	104022	ALMENDROS-LARGUETA	S	432	22,40	0,95	0,95	0,95		1,16			0,95	0,95
-476852	18-198-001-00263-001	104022	ALMENDROS-LARGUETA	S	432	6,30	0,85	0,85	0,85		0,89			0,85	0,85
-60284	18-198-001-00210-001	104022	ALMENDROS-LARGUETA	S	432	6,80	0,58	0,58	0,58		0,58			0,58	0,58
1700000005900975	18-198-001-00212-001	104020	ALMENDROS-GUARA	S	432	3,00	0,03	0,03	0,03		0,32			0,03	0,03
1700000005900976	18-198-001-00585-002	104022	ALMENDROS-LARGUETA	S	432	12,40	1,28	1,28	1,28		1,32			1,28	1,28
1700000005900977	18-054-004-00343-006	104020	ALMENDROS-GUARA	S	432	3,90	0,13	0,13	0,13		0,13			0,13	0,13
1700000005900978	18-198-001-00174-001	104020	ALMENDROS-GUARA	S	432	2,30	1,68	1,68	1,68		1,68			1,68	1,68
1700000005900980	18-198-001-00175-001	104020	ALMENDROS-GUARA	S	432	1,70	1,76	1,76	1,76		1,76			1,76	1,76
1700000005900981	18-198-001-00369-001	104020	ALMENDROS-GUARA	S	432	2,40	0,15	0,15	0,15		0,15			0,15	0,15
1700000005900982	18-198-001-00469-001	104024	ALMENDROS-MARCONA	S	432	1,10	1,10	1,10	1,10		1,10			1,10	1,10
1700000005900983	18-198-001-00413-003	104031	ALMENDROS-PENTACEBAS CSIC	S	432	3,00	5,43	5,43	5,43		5,43			5,43	5,43
1700000005900984	18-198-002-00373-001	104031	ALMENDROS-PENTACEBAS CSIC	S	432	28,60	1,77	1,77	1,77		1,77			1,77	1,77
1700000005900985	18-198-001-00463-002	104024	ALMENDROS-MARCONA	S	432	2,90	0,59	0,59	0,59		0,59			0,59	0,59
1700000005900986	18-054-003-00046-001	104008	ALMENDROS-CONSTANTI	S	432	1,30	13,27	13,27	13,27		13,27			13,27	13,27
1700000005900987	18-198-002-00382-036	104031	ALMENDROS-PENTACEBAS CSIC	S	432	22,00	0,02	0,02	0,02		0,02			0,02	0,02
1700000005900988	18-198-001-00518-001	104090	ALMENDROS-FILIPO CEO	S	432	4,00	0,92	0,92	0,92		0,92			0,92	0,92
1700000005900989	18-198-001-00436-001	104020	ALMENDROS-GUARA	S	432	1,40	0,46	0,46	0,46		0,46			0,46	0,46
1700000005900990	18-198-001-00371-001	104090	ALMENDROS-FILIPO CEO	S	432	2,60	0,18	0,18	0,18		0,18			0,18	0,18
1700000005900991	18-054-008-00250-001	104020	ALMENDROS-GUARA	S	432	6,80	4,33	4,33	4,33		8,64			4,33	4,33
1700000005900992	18-198-001-00283-001	104020	ALMENDROS-GUARA	S	432	2,50	2,05	2,05	2,05		2,05			2,05	2,05
1700000005900993	18-198-001-00521-001	104020	ALMENDROS-GUARA	S	432	5,50	1,18	1,18	1,18		1,18			1,18	1,18
1700000005900994	18-198-001-00564-001	104020	ALMENDROS-LARGUETA	S	432	18,60	0,97	0,97	0,97		0,97			0,97	0,97
1700000005900995	18-198-001-00438-001	104020	ALMENDROS-GUARA	S	432	1,60	0,23	0,23	0,23		0,23			0,23	0,23
1700000005900996	18-198-001-00370-001	104090	ALMENDROS-FILIPO CEO	S	432	2,50	0,95	0,95	0,95		0,95			0,95	0,95
1700000005900997	18-198-001-00211-001	104020	ALMENDROS-GUARA	S	432	4,70	0,40	0,40	0,40		0,40			0,40	0,40
1700000005900998	18-198-002-00261-003	104022	ALMENDROS-LARGUETA	S	432	22,80	0,01	0,01	0,01		0,01			0,01	0,01
1700000005901001	18-198-001-00570-002	104022	ALMENDROS-LARGUETA	S	432	11,20	4,00	4,00	4,00		4,00			4,00	4,00
1700000005901002	18-198-001-00574-001	104022	ALMENDROS-LARGUETA	S	432	9,80	0,72	0,72	0,72		0,72			0,72	0,72
1700000005901003	18-198-001-00575-001	104022	ALMENDROS-LARGUETA	S	432	9,10	0,58	0,58	0,58		0,58			0,58	0,58
1700000005901004	18-054-004-00343-001	104020	ALMENDROS-GUARA	S	432	4,10	22,33	22,33	22,33		34,21			22,33	22,33
1700000005901005	18-198-002-00357-001	104020	ALMENDROS-GUARA	S	432	11,30	0,88	0,88	0,88		0,88			0,88	0,88
1700000005901006	18-198-002-00358-001	104020	ALMENDROS-GUARA	S	432	4,60	0,77	0,77	0,77		0,77			0,77	0,77
1700000005901008	18-198-001-00519-001	104020	ALMENDROS-GUARA	S	432	4,80	1,26	1,26	1,26		1,26			1,26	1,26
1700000005901009	18-198-002-00375-001	104031	ALMENDROS-PENTACEBAS CSIC	S	432	22,70	1,07	1,07	1,07		1,07			1,07	1,07
1700000005901010	18-198-001-00580-001	104022	ALMENDROS-LARGUETA	S	432	9,60	2,26	2,26	2,26		2,26			2,26	2,26
1700000005901012	18-198-001-00565-001	104022	ALMENDROS-LARGUETA	S	432	15,90	1,10	1,10	1,10		1,10			1,10	1,10
1700000005901013	18-198-001-00368-001	104020	ALMENDROS-GUARA	S	432	2,50	0,91	0,91	0,91		0,91			0,91	0,91
-60282	18-054-007-00064-005	104025	ALMENDROS-MARINADA	R	433	0,60	0,67	0,67	0,67		0,67			0,67	0,67
1700000005900979	18-054-007-00001-001	104025	ALMENDROS-MARINADA	R	433	5,40	0,55	0,55	0,55		0,55			0,55	0,55

INCIDENCIAS

INCIDENCIA DESCRIPCIÓN

- 242 Recinto pendiente de acreditación de titularidad.
Ref:6820607 Recinto:18-198-002-00344-00001 Cultivo:101010 OLIVAR-PICUAL Secano
- 3790 Recinto declarado inactivo
Ref:6820607 Recinto:18-198-002-00344-00001 Cultivo: -
- 100405 Recinto solicitado para la Operación de Mantenimiento, cuando según su fecha de inscripción en un organismo de control autorizado para la producción ecológica en Andalucía, le corresponde la Operación de Conversión (Anexo I. Criterios de Subvencionabilidad. Orden 28 de marzo de 2023).
Ref:6820607 Recinto:18-198-002-00344-00001 Cultivo:101010 OLIVAR-PICUAL Secano
- 100424 Solicita recinto que no está comprometido para la operación.
Ref:6820607 Recinto:18-198-002-00344-00001 Cultivo:101010 OLIVAR-PICUAL Secano

(1) Superficie declarada admisible ajustada con la superficie comprometida.
(2) Factor de penalización valorando el alcance para el tipo de compromiso.

Puede verificar la integridad de una copia de este documento mediante la lectura del código QR adjunto o mediante el acceso a la dirección https://ws050.juntadeandalucia.es/verificarFirma indicando el código de VERIFICACIÓN					
FIRMADO POR	JUAN JOSE SOLER GARCIA		FECHA		03/07/2024
	ROCIO GUIJARRO MILLAN				
VERIFICACIÓN	Pk2jm6MP8Q4FQJJZRRTHBNBMA26B8		PÁGINA		2894/3256



APELLIDOS Y NOMBRE / RAZÓN SOCIAL

SANCHEZ RODRIGUEZ ANTONIO LUIS

NIF

****6670*

EXPEDIENTE

1210204

ANUALIDAD DE PAGO

1ª

IMPORTE POR ANUALIDAD

	2023	2024	2025	2026	2027
IMPORTE MÁXIMO SUBVENCIONABLE	20.617,73 €	20.617,73 €	20.617,73 €	20.617,73 €	20.617,73 €
IMPORTE MEDIO DE TRANSFERENCIA (€/ha)	127,66 €	127,66 €	127,66 €	127,66 €	127,66 €

RESUMEN DE UNIDADES

Cód	GRUPO DE PAGO	Sup. Dec. Admisible (ha)	Sup. Comprometida (ha)	Sup. ajustada compromiso (1) (ha)	% sobredec.	Sup. Propuesta (ha)	Importe Declarado	Importe Topado	Importe Propuesto	Importe tras sobredec.
426	HERBÁCEOS	79,17		79,17	0,00	79,17	11.968,13	11.968,13	11.968,13	11.968,13
432	FRUTALES SECANO	48,84		40,00	0,00	40,00	8.649,60	8.649,60	8.649,60	8.649,60
434	HERBÁCEOS NO ELEGIBLES	42,37		42,34	0,00	42,34	0,00	0,00	0,00	0,00
TOTAL		170,38	161,51	161,51		161,51	20.617,73	20.617,73	20.617,73	20.617,73

APLICACIÓN DE REDUCCIONES Y PENALIZACIONES

GRUPO DE PAGO	Importe Calculado	Importe prereduc.	Criterios de subvencionabilidad y compromisos	Presentación tardía	Omisión declaración	Condicionalidad	IMPORTE (Euros)
							PROPUESTO
FRUTALES SECANO	8.649,60	8.649,60	0,00	0,00	0,00	0,00	8.649,60
HERBÁCEOS	11.968,13	11.968,13	0,00	0,00	0,00	0,00	11.968,13
HERBÁCEOS NO ELEGIBLES	0,00	0,00	0,00	0,00	0,00	0,00	0,00
TOTAL	20.617,73	20.617,73					20.617,73

RESUMEN DE PAGOS

PROPUESTO	IMPORTE (Euros)			
	PROPUESTO	FEADER (Eje 2)	MAPA	CAPADR
	20.617,73	17.525,07	2.022,60	1.070,06

(1) Superficie declarada admisible ajustada con la superficie comprometida.
 (2) Factor de penalización valorando el alcance para el tipo de compromiso.

Puede verificar la integridad de una copia de este documento mediante la lectura del código QR adjunto o mediante el acceso a la dirección <https://ws050.juntadeandalucia.es/verificarFirma> indicando el código de VERIFICACIÓN

FIRMADO POR	JUAN JOSE SOLER GARCIA	FECHA	03/07/2024	
	ROCIO GUIJARRO MILLAN			
VERIFICACIÓN	Pk2jm6MP8Q4FQJJZRRTHBNMQA26B8	PÁGINA	2895/3256	



RECINTOS PROPUESTOS

REF.	REFERENCIA SIGPAC	CULTIVO	DESCRIPCIÓN CULTIVO	S/R	G.PAGO	PEND. MEDIA (%)	SUP. DEC. ADMISIBLE (ha)	SUP. COMPROM. (ha)	SUP. AJUSTADA COMPR.(1) (ha)	SUP. CONV. SIGPAC (ha)	SUP. CERTIF. (ha)	SUP. CAMPO (ha)	SUP. CAMPO DETER. CULT. DECLARADO (ha)	SUP. DEC. REDUCIDA (ha)	SUP. PROPUESTA (ha)
-1377499	18-057-064-00121-011	5000	CEBADA-SIN VARIEDAD	S	426	6,90	0,21	0,21	0,21		0,21			0,21	0,21
-1149370	18-057-064-00121-009	5000	CEBADA-SIN VARIEDAD	S	426	7,90	3,79	3,79	3,79		3,79			3,79	3,79
-784573	18-057-064-00188-006	5000	CEBADA-SIN VARIEDAD	S	426	8,60	0,14	0,14	0,14		0,14			0,14	0,14
4646822	18-057-064-00113-001	5000	CEBADA-SIN VARIEDAD	S	426	3,50	0,91	0,91	0,91		0,91			0,91	0,91
4646831	18-057-064-00149-031	5000	CEBADA-SIN VARIEDAD	S	426	8,00	1,25	1,25	1,25		1,25			1,25	1,25
4816349	18-057-064-00110-001	5000	CEBADA-SIN VARIEDAD	S	426	4,60	1,89	1,89	1,89		1,89			1,89	1,89
4816542	18-057-064-00182-002	5000	CEBADA-SIN VARIEDAD	S	426	12,00	0,03	0,03	0,03		0,03			0,03	0,03
4816545	18-057-064-00191-001	5000	CEBADA-SIN VARIEDAD	S	426	3,60	0,75	0,75	0,75		0,75			0,75	0,75
5324325	18-030-003-00103-005	40079	GUISANTES-CARTOUCHE	S	426	11,70	0,07	0,07	0,07		0,07			0,07	0,07
5324326	18-030-003-00103-053	40079	GUISANTES-CARTOUCHE	S	426	11,00	0,39	0,39	0,39		0,39			0,39	0,39
5324368	18-030-004-00212-001	40079	GUISANTES-CARTOUCHE	R	426	2,80	3,89	3,89	3,89		3,89			3,89	3,89
5324581	18-057-064-00167-004	5000	CEBADA-SIN VARIEDAD	S	426	12,50	0,03	0,03	0,03		0,03			0,03	0,03
5324582	18-057-064-00167-005	5000	CEBADA-SIN VARIEDAD	S	426	15,00	0,04	0,04	0,04		0,04			0,04	0,04
5324583	18-057-064-00167-006	5000	CEBADA-SIN VARIEDAD	S	426	14,00	0,06	0,06	0,06		0,06			0,06	0,06
5324584	18-057-064-00167-007	5000	CEBADA-SIN VARIEDAD	S	426	11,30	0,11	0,11	0,11		0,11			0,11	0,11
5324587	18-057-064-00167-009	5000	CEBADA-SIN VARIEDAD	S	426	12,20	0,02	0,02	0,02		0,02			0,02	0,02
5324588	18-057-064-00167-010	5000	CEBADA-SIN VARIEDAD	S	426	12,90	0,02	0,02	0,02		0,02			0,02	0,02
5324608	18-057-064-00168-002	5000	CEBADA-SIN VARIEDAD	S	426	12,90	0,04	0,04	0,04		0,04			0,04	0,04
5324614	18-057-064-00182-004	5000	CEBADA-SIN VARIEDAD	S	426	14,40	0,03	0,03	0,03		0,03			0,03	0,03
5324635	18-057-064-00192-001	5000	CEBADA-SIN VARIEDAD	S	426	15,40	0,07	0,07	0,07		0,07			0,07	0,07
170000006737007	18-057-064-00107-001	5000	CEBADA-SIN VARIEDAD	S	426	5,80	1,90	1,90	1,90		1,90			1,90	1,90
170000006737008	18-057-064-00117-001	5000	CEBADA-SIN VARIEDAD	S	426	3,70	1,56	1,56	1,56		1,56			1,56	1,56
170000006737047	18-057-063-00009-001	5000	CEBADA-SIN VARIEDAD	S	426	7,30	1,35	1,35	1,35		1,35			1,35	1,35
170000006737092	18-057-064-00120-001	5000	CEBADA-SIN VARIEDAD	S	426	7,40	0,30	0,30	0,30		0,30			0,30	0,30
170000006737098	18-057-064-00149-001	5000	CEBADA-SIN VARIEDAD	S	426	6,30	0,89	0,89	0,89		0,89			0,89	0,89
170000006737100	18-057-064-00091-001	5000	CEBADA-SIN VARIEDAD	S	426	4,70	1,88	1,88	1,88		1,88			1,88	1,88
170000006737101	18-057-064-00121-009	5000	CEBADA-SIN VARIEDAD	S	426	7,90	11,76	11,76	11,76		11,76			11,76	11,76
170000006737104	18-057-064-00097-002	5000	CEBADA-SIN VARIEDAD	S	426	7,50	2,58	2,58	2,58		2,58			2,58	2,58
170000006737105	18-057-064-00097-020	5000	CEBADA-SIN VARIEDAD	S	426	7,50	0,22	0,22	0,22		0,22			0,22	0,22
170000006737107	18-057-064-00010-001	5000	CEBADA-SIN VARIEDAD	S	426	7,10	0,08	0,08	0,08		0,08			0,08	0,08
170000006737109	18-057-064-00121-011	5000	CEBADA-SIN VARIEDAD	S	426	6,90	0,34	0,34	0,34		0,34			0,34	0,34
170000006737112	18-057-064-00123-003	5000	CEBADA-SIN VARIEDAD	S	426	6,30	2,70	2,70	2,70		2,70			2,70	2,70
170000006737113	18-057-064-00123-002	5000	CEBADA-SIN VARIEDAD	S	426	5,80	0,97	0,97	0,97		0,97			0,97	0,97
170000006737114	18-057-064-00123-001	5000	CEBADA-SIN VARIEDAD	S	426	8,10	0,69	0,69	0,69		0,69			0,69	0,69
170000006737116	18-057-064-00124-001	40079	GUISANTES-CARTOUCHE	S	426	12,80	0,42	0,42	0,42		0,42			0,42	0,42
170000006737117	18-057-064-00123-025	5000	CEBADA-SIN VARIEDAD	S	426	5,90	0,11	0,11	0,11		0,11			0,11	0,11
170000006737118	18-057-064-00123-017	5000	CEBADA-SIN VARIEDAD	S	426	7,10	8,95	8,95	8,95		8,95			8,95	8,95
170000006737119	18-057-064-00123-005	5000	CEBADA-SIN VARIEDAD	S	426	2,90	0,28	0,28	0,28		0,28			0,28	0,28
170000006737123	18-057-064-00003-001	40079	GUISANTES-CARTOUCHE	S	426	11,60	0,95	0,95	0,95		0,95			0,95	0,95
170000006737125	18-057-064-00001-001	40079	GUISANTES-CARTOUCHE	S	426	8,80	1,67	1,67	1,67		1,67			1,67	1,67
170000006737126	18-057-064-00004-001	40079	GUISANTES-CARTOUCHE	S	426	7,70	1,30	1,30	1,30		1,30			1,30	1,30
170000006737127	18-057-064-00006-001	5000	CEBADA-SIN VARIEDAD	S	426	7,80	0,33	0,33	0,33		0,33			0,33	0,33
170000006737128	18-057-064-00002-001	40079	GUISANTES-CARTOUCHE	S	426	7,90	1,76	1,76	1,76		1,76			1,76	1,76
170000006737129	18-057-064-00005-001	5000	CEBADA-SIN VARIEDAD	S	426	5,60	8,05	8,05	8,05		8,05			8,05	8,05
170000006737131	18-057-064-00007-001	5000	CEBADA-SIN VARIEDAD	S	426	10,40	0,38	0,38	0,38		0,38			0,38	0,38
170000006737184	18-057-064-00136-032	5000	CEBADA-SIN VARIEDAD	S	426	8,60	2,22	2,22	2,22		2,22			2,22	2,22
170000006737185	18-057-064-00141-003	40079	GUISANTES-CARTOUCHE	S	426	8,00	0,91	0,91	0,91		0,91			0,91	0,91
170000006737187	18-057-064-00128-005	40079	GUISANTES-CARTOUCHE	S	426	7,60	0,68	0,68	0,68		0,68			0,68	0,68
170000006737188	18-057-064-00140-001	40079	GUISANTES-CARTOUCHE	S	426	6,00	2,43	2,43	2,43		2,43			2,43	2,43
170000006737189	18-057-064-00126-001	40079	GUISANTES-CARTOUCHE	S	426	10,10	0,44	0,44	0,44		0,44			0,44	0,44
170000006737190	18-057-064-00127-001	40079	GUISANTES-CARTOUCHE	S	426	10,70	0,26	0,26	0,26		0,26			0,26	0,26
170000006737192	18-057-064-00125-001	40079	GUISANTES-CARTOUCHE	S	426	12,20	0,28	0,28	0,28		0,28			0,28	0,28
170000006737193	18-057-064-00130-002	5000	CEBADA-SIN VARIEDAD	S	426	6,80	3,18	3,18	3,18		3,18			3,18	3,18
170000006737246	18-057-064-00138-001	40079	GUISANTES-CARTOUCHE	S	426	7,80	1,91	1,91	1,91		1,91			1,91	1,91
170000006737247	18-057-064-00137-002	40079	GUISANTES-CARTOUCHE	S	426	12,00	0,67	0,67	0,67		0,67			0,67	0,67
170000006737249	18-057-064-00139-001	40079	GUISANTES-CARTOUCHE	S	426	9,20	1,03	1,03	1,03		1,03			1,03	1,03
-1627207	18-057-008-00153-001	104020	ALMENDROS-GUARA	S	432	4,20	1,13	1,13	1,13		1,13			1,13	1,13
5103861	18-030-006-00034-001	104010	ALMENDROS-DESMAYO ROJO	S	432	5,80	1,65	1,65	1,65		1,65			1,65	1,65
5103868	18-030-006-00035-001	104010	ALMENDROS-DESMAYO ROJO	S	432	10,50	1,85	1,85	1,85		1,85			1,85	1,85
6953834	04-037-029-00061-005	104020	ALMENDROS-GUARA	S	432	12,70	4,20	4,20	4,20		4,20			4,20	4,20
6953835	18-057-015-00002-003	104020	ALMENDROS-GUARA	S	432	15,10	13,20	13,20	13,20		13,20			13,20	13,20
6953836	04-037-029-00061-001	104020	ALMENDROS-GUARA	S	432	16,50	0,27	0,27	0,27		0,27			0,27	0,27
6953837	18-057-015-00002-006	104020	ALMENDROS-GUARA	S	432	18,80	0,23	0,23	0,23		0,23			0,23	0,23
6953844	18-057-015-00004-006	104020	ALMENDROS-GUARA	S	432	14,20	5,18	5,18	5,18		5,18			5,18	5,18
170000006871729	18-057-008-00153-001	104020	ALMENDROS-GUARA	S	432	4,20	7,68	7,68	7,68		7,68			7,68	7,68
170000006871734	18-057-014-00178-002	104057	ALMENDROS-AVIJOR	S	432	4,70	0,58	0,58	0,58		0,58			0,58	0,58
170000006871735	18-057-013-00133-001	104020	ALMENDROS-GUARA	S	432	5,90	4,21	4,21	4,21		4,21			4,21	4,21
170000006871736	18-057-013-00039-001	104057	ALMENDROS-AVIJOR	S	432	4,00	8,66	8,66	8,66		8,66			8,66	8,66
-784571	18-057-064-00188-005	20000	BARBECHO TRADICIONAL-SIN VARIEDAD	S	434	9,90	0,05	0,05	0,05		0,05			0,05	0,05
4646832	18-057-064-00149-032	20000	BARBECHO TRADICIONAL-SIN VARIEDAD	S	434	6,40	0,34	0,34	0,34		0,34			0,34	0,34
4816539	18-057-064-00152-002	20000	BARBECHO TRADICIONAL-SIN VARIEDAD	S	434	12,00	0,04	0,04	0,04		0,04			0,04	0,04

(1) Superficie declarada admisible ajustada con la superficie comprometida.
(2) Factor de penalización valorando el alcance para el tipo de compromiso.

<p>Puede verificar la integridad de una copia de este documento mediante la lectura del código QR adjunto o mediante el acceso a la dirección https://ws050.juntadeandalucia.es/verificarFirma indicando el código de VERIFICACIÓN</p>					
FIRMADO POR	<p>JUAN JOSE SOLER GARCIA</p> <p>ROCIO GUIJARRO MILLAN</p>		FECHA		03/07/2024
VERIFICACIÓN	<p>Pk2jm6MP8Q4FQJJZRRTHBNBMA26B8</p>		PÁGINA		2896/3256



RECINTOS PROPUESTOS

REF.	REFERENCIA SIGPAC	CULTIVO	DESCRIPCIÓN CULTIVO	S/R	G/PAGO	PEND. MEDIA (%)	SUP. DEC. ADMISIBLE (ha)	SUP. COMPROM. (ha)	SUP. AJUSTADA COMPR.(1) (ha)	SUP. CONV. SIGPAC (ha)	SUP. CERTIF. (ha)	SUP. CAMPO (ha)	SUP. CAMPO DECLARADO (ha)	SUP. DEC. REDUCIDA (ha)	SUP. PROPUESTA (ha)
5090795	18-030-006-00033-001	20000	BARBECHO TRADICIONAL-SIN VARIEDAD	S	434	6,90	0,10	0,10	0,10		0,10			0,10	0,10
5090837	18-030-004-00147-001	20000	BARBECHO TRADICIONAL-SIN VARIEDAD	S	434	9,10	0,06	0,06	0,06		0,06			0,06	0,06
5090838	18-030-004-00147-002	20000	BARBECHO TRADICIONAL-SIN VARIEDAD	S	434	9,60	0,18	0,18	0,18		0,18			0,18	0,18
5103835	18-030-004-00123-001	20000	BARBECHO TRADICIONAL-SIN VARIEDAD	S	434	5,70	1,35	1,35	1,35		1,35			1,35	1,35
5103836	18-030-004-00145-001	20000	BARBECHO TRADICIONAL-SIN VARIEDAD	S	434	9,10	0,58	0,58	0,58		0,58			0,58	0,58
5103837	18-030-004-00146-001	20000	BARBECHO TRADICIONAL-SIN VARIEDAD	S	434	10,90	0,47	0,47	0,47		0,47			0,47	0,47
5103846	18-030-004-00149-001	20000	BARBECHO TRADICIONAL-SIN VARIEDAD	S	434	8,00	2,89	2,89	2,89		2,89			2,89	2,89
5103847	18-030-004-00150-001	20000	BARBECHO TRADICIONAL-SIN VARIEDAD	S	434	5,60	0,07	0,07	0,07		0,07			0,07	0,07
5103848	18-030-004-00151-001	20000	BARBECHO TRADICIONAL-SIN VARIEDAD	S	434	7,70	1,28	1,28	1,28		1,28			1,28	1,28
5103849	18-030-004-00158-001	20000	BARBECHO TRADICIONAL-SIN VARIEDAD	S	434	8,70	0,49	0,49	0,49		0,49			0,49	0,49
5103850	18-030-004-00159-001	20000	BARBECHO TRADICIONAL-SIN VARIEDAD	S	434	7,70	1,67	1,67	1,67		1,67			1,67	1,67
5103851	18-030-004-00160-001	20000	BARBECHO TRADICIONAL-SIN VARIEDAD	S	434	7,40	1,30	1,30	1,30		1,30			1,30	1,30
5103853	18-030-004-00163-004	20000	BARBECHO TRADICIONAL-SIN VARIEDAD	S	434	12,10	0,44	0,44	0,44		0,44			0,44	0,44
5324345	18-030-004-00125-002	20000	BARBECHO TRADICIONAL-SIN VARIEDAD	S	434	5,00	0,25	0,24	0,24		0,24			0,24	0,24
5324371	18-030-005-00822-001	20000	BARBECHO TRADICIONAL-SIN VARIEDAD	S	434	2,70	1,23	1,23	1,23		1,23			1,23	1,23
5324372	18-030-005-00822-005	20000	BARBECHO TRADICIONAL-SIN VARIEDAD	S	434	4,60	0,05	0,05	0,05		0,05			0,05	0,05
5324373	18-030-005-00822-006	20000	BARBECHO TRADICIONAL-SIN VARIEDAD	S	434	6,90	0,02	0,02	0,02		0,02			0,02	0,02
5324374	18-030-005-00822-007	20000	BARBECHO TRADICIONAL-SIN VARIEDAD	S	434	8,00	0,03	0,03	0,03		0,03			0,03	0,03
5324381	18-030-006-00116-021	20000	BARBECHO TRADICIONAL-SIN VARIEDAD	S	434	8,30	0,46	0,46	0,46		0,46			0,46	0,46
5324382	18-030-006-00116-022	20000	BARBECHO TRADICIONAL-SIN VARIEDAD	S	434	2,40	0,05	0,05	0,05		0,05			0,05	0,05
5324566	18-057-064-00149-034	20000	BARBECHO TRADICIONAL-SIN VARIEDAD	S	434	12,10	0,03	0,03	0,03		0,03			0,03	0,03
5324613	18-057-064-00182-003	20000	BARBECHO TRADICIONAL-SIN VARIEDAD	S	434	11,80	0,06	0,06	0,06		0,06			0,06	0,06
1700000006737050	18-057-064-00073-001	20000	BARBECHO TRADICIONAL-SIN VARIEDAD	S	434	11,10	1,31	1,31	1,31		1,31			1,31	1,31
1700000006737052	18-057-063-00009-002	20000	BARBECHO TRADICIONAL-SIN VARIEDAD	S	434	8,80	0,11	0,11	0,11		0,11			0,11	0,11
1700000006737053	18-057-063-00009-003	20000	BARBECHO TRADICIONAL-SIN VARIEDAD	S	434	9,70	0,51	0,51	0,51		0,51			0,51	0,51
1700000006737077	18-057-061-00001-008	20000	BARBECHO TRADICIONAL-SIN VARIEDAD	R	434	3,20	1,23	1,23	1,23		1,23			1,23	1,23
1700000006737078	18-057-061-00001-009	20000	BARBECHO TRADICIONAL-SIN VARIEDAD	S	434	4,40	0,21	0,21	0,21		0,21			0,21	0,21
1700000006737079	18-057-061-00001-003	20000	BARBECHO TRADICIONAL-SIN VARIEDAD	S	434	2,10	1,50	1,50	1,50		1,50			1,50	1,50
1700000006737080	18-057-061-00001-004	20000	BARBECHO TRADICIONAL-SIN VARIEDAD	R	434	2,70	1,92	1,92	1,92		1,92			1,92	1,92
1700000006737083	18-057-061-00001-010	20000	BARBECHO TRADICIONAL-SIN VARIEDAD	S	434	1,40	0,56	0,56	0,56		0,56			0,56	0,56
1700000006737084	18-057-061-00001-011	20000	BARBECHO TRADICIONAL-SIN VARIEDAD	S	434	1,80	1,30	1,30	1,30		1,30			1,30	1,30
1700000006737086	18-057-064-00149-026	20000	BARBECHO TRADICIONAL-SIN VARIEDAD	S	434	10,40	0,22	0,22	0,22		0,22			0,22	0,22
1700000006737088	18-057-064-00149-005	20000	BARBECHO TRADICIONAL-SIN VARIEDAD	S	434	11,90	0,39	0,39	0,39		0,39			0,39	0,39
1700000006737099	18-057-064-00149-004	20000	BARBECHO TRADICIONAL-SIN VARIEDAD	S	434	9,80	0,15	0,15	0,15		0,15			0,15	0,15
1700000006737106	18-057-064-00097-012	20000	BARBECHO TRADICIONAL-SIN VARIEDAD	S	434	9,50	0,72	0,72	0,72		0,72			0,72	0,72
1700000006737111	18-057-064-00010-015	20000	BARBECHO TRADICIONAL-SIN VARIEDAD	S	434	9,20	0,95	0,95	0,95		0,95			0,95	0,95
1700000006737120	18-030-004-00124-002	20000	BARBECHO TRADICIONAL-SIN VARIEDAD	S	434	5,00	0,79	0,79	0,79		0,79			0,79	0,79
1700000006737121	18-030-004-00125-001	20000	BARBECHO TRADICIONAL-SIN VARIEDAD	S	434	5,70	5,03	5,03	5,03		5,03			5,03	5,03
1700000006737132	18-057-064-00009-002	20000	BARBECHO TRADICIONAL-SIN VARIEDAD	S	434	9,30	1,09	1,09	1,09		1,09			1,09	1,09
1700000006737133	18-057-064-00008-001	20000	BARBECHO TRADICIONAL-SIN VARIEDAD	S	434	15,10	0,12	0,12	0,12		0,12			0,12	0,12
1700000006737134	18-057-064-00009-018	20000	BARBECHO TRADICIONAL-SIN VARIEDAD	S	434	8,70	1,04	1,04	1,04		1,04			1,04	1,04
1700000006737135	18-057-064-00010-012	20000	BARBECHO TRADICIONAL-SIN VARIEDAD	S	434	10,20	0,17	0,17	0,17		0,17			0,17	0,17
1700000006737136	18-057-064-00009-001	20000	BARBECHO TRADICIONAL-SIN VARIEDAD	S	434	12,00	0,28	0,28	0,28		0,28			0,28	0,28
1700000006737137	18-057-064-00010-002	20000	BARBECHO TRADICIONAL-SIN VARIEDAD	S	434	11,20	0,19	0,19	0,19		0,19			0,19	0,19
1700000006737138	18-057-064-00010-003	20000	BARBECHO TRADICIONAL-SIN VARIEDAD	S	434	9,80	1,64	1,64	1,64		1,64			1,64	1,64
1700000006737166	18-057-062-00076-002	20000	BARBECHO TRADICIONAL-SIN VARIEDAD	R	434	3,90	1,08	1,08	1,08		1,08			1,08	1,08
1700000006737179	18-030-004-00157-001	20000	BARBECHO TRADICIONAL-SIN VARIEDAD	S	434	7,30	0,33	0,33	0,33		0,33			0,33	0,33
1700000006737180	18-030-004-00156-001	20000	BARBECHO TRADICIONAL-SIN VARIEDAD	S	434	7,40	1,95	1,95	1,95		1,95			1,95	1,95
1700000006737191	18-057-064-00136-001	20000	BARBECHO TRADICIONAL-SIN VARIEDAD	S	434	7,30	4,07	4,07	4,07		4,07			4,07	4,07

INCIDENCIAS

INCIDENCIA DESCRIPCIÓN

- 4272 Verifica que las líneas de declaración de las Solicitudes Únicas no tienen solapes con la capa de Retroactividad Gráfica (ambas de la misma campaña) a nivel de expediente/línea de declaración gráfica de la solicitud.
Ref:1700000006737179 Recinto:18-030-004-00157-00001 Cultivo: - Agregado de la referencia del recinto.:0 Zona de la referencia del recinto.:0 Superficie solapada.:0,02 Id. Incid.:95943243
- 8200 Línea de declaración monitorizada con resultado no admisible
Ref:5322853 Recinto:18-030-006-00116-00001 Cultivo:5000 CEBADA-SIN VARIEDAD
Ref:5322854 Recinto:18-030-006-00116-00015 Cultivo:5000 CEBADA-SIN VARIEDAD
Ref:5322855 Recinto:18-030-006-00116-00017 Cultivo:5000 CEBADA-SIN VARIEDAD
Ref:1700000006737044 Recinto:18-057-064-00101-00001 Cultivo:5000 CEBADA-SIN VARIEDAD
Ref:1700000006737045 Recinto:18-057-064-00106-00001 Cultivo:5000 CEBADA-SIN VARIEDAD
Ref:1700000006737009 Recinto:18-057-064-00117-00008 Cultivo:5000 CEBADA-SIN VARIEDAD
Ref:1700000006737096 Recinto:18-057-064-00118-00001 Cultivo:5000 CEBADA-SIN VARIEDAD
Ref:1700000006737097 Recinto:18-057-064-00119-00001 Cultivo:5000 CEBADA-SIN VARIEDAD
Ref:1700000006737194 Recinto:18-057-064-00131-00001 Cultivo:5000 CEBADA-SIN VARIEDAD
Ref:1700000006737087 Recinto:18-057-064-00149-00006 Cultivo:5000 CEBADA-SIN VARIEDAD

(1) Superficie declarada admisible ajustada con la superficie comprometida.
(2) Factor de penalización valorando el alcance para el tipo de compromiso.

Puede verificar la integridad de una copia de este documento mediante la lectura del código QR adjunto o mediante el acceso a la dirección https://ws050.juntadeandalucia.es/verificarFirma indicando el código de VERIFICACIÓN					
FIRMADO POR	JUAN JOSE SOLER GARCIA		FECHA		03/07/2024
	ROCIO GUIJARRO MILLAN				
VERIFICACIÓN	Pk2jm6MP8Q4FQJJZRRTHBNMQA26B8		PÁGINA		2897/3256



INCIDENCIAS

INCIDENCIA DESCRIPCIÓN

- 8227 Línea de declaración monitorizada en la que no ha habido respuesta por parte del productor y, por tanto, sin Juicio Experto de campo.
 Ref:170000006737089 Recinto:18-057-060-00044-00001 Cultivo:5000 CEBADA-SIN VARIEDAD
 Ref:170000006737160 Recinto:18-057-062-00076-00004 Cultivo:20000 BARBECHO TRADICIONAL-SIN VARIEDAD
 Ref:170000006737102 Recinto:18-057-064-00097-00009 Cultivo:5000 CEBADA-SIN VARIEDAD
 Ref:170000006737197 Recinto:18-057-064-00129-00001 Cultivo:5000 CEBADA-SIN VARIEDAD
 Ref:5324585 Recinto:18-057-064-00167-00008 Cultivo:5000 CEBADA-SIN VARIEDAD

- 8403 Línea de declaración monitorizada con resultado semáforo amarillo o rojo y situación "Producto no coincidente con declarado" (12) o "nula" coninformación de producto de monitorización de Gestor o de Juicio experto con producto que no coincide con el grupo de producto declarado.
 Ref:5322853 Recinto:18-030-006-00116-00001 Cultivo:5000 CEBADA-SIN VARIEDAD
 Ref:5322854 Recinto:18-030-006-00116-00015 Cultivo:5000 CEBADA-SIN VARIEDAD
 Ref:5322855 Recinto:18-030-006-00116-00017 Cultivo:5000 CEBADA-SIN VARIEDAD
 Ref:170000006737044 Recinto:18-057-064-00101-00001 Cultivo:5000 CEBADA-SIN VARIEDAD
 Ref:170000006737045 Recinto:18-057-064-00106-00001 Cultivo:5000 CEBADA-SIN VARIEDAD
 Ref:170000006737009 Recinto:18-057-064-00117-00008 Cultivo:5000 CEBADA-SIN VARIEDAD
 Ref:170000006737096 Recinto:18-057-064-00118-00001 Cultivo:5000 CEBADA-SIN VARIEDAD
 Ref:170000006737097 Recinto:18-057-064-00119-00001 Cultivo:5000 CEBADA-SIN VARIEDAD
 Ref:170000006737194 Recinto:18-057-064-00131-00001 Cultivo:5000 CEBADA-SIN VARIEDAD
 Ref:170000006737087 Recinto:18-057-064-00149-00006 Cultivo:5000 CEBADA-SIN VARIEDAD

- 100424 Solicita recinto que no está comprometido para la operación.
 Ref:5322853 Recinto:18-030-006-00116-00001 Cultivo:5000 CEBADA-SIN VARIEDAD Regadío
 Ref:5322854 Recinto:18-030-006-00116-00015 Cultivo:5000 CEBADA-SIN VARIEDAD Regadío
 Ref:5322855 Recinto:18-030-006-00116-00017 Cultivo:5000 CEBADA-SIN VARIEDAD Regadío
 Ref:170000006737089 Recinto:18-057-060-00044-00001 Cultivo:5000 CEBADA-SIN VARIEDAD Secano
 Ref:170000006737160 Recinto:18-057-062-00076-00004 Cultivo:20000 BARBECHO TRADICIONAL-SIN VARIEDAD Regadío
 Ref:170000006737102 Recinto:18-057-064-00097-00009 Cultivo:5000 CEBADA-SIN VARIEDAD Secano
 Ref:170000006737044 Recinto:18-057-064-00101-00001 Cultivo:5000 CEBADA-SIN VARIEDAD Secano
 Ref:170000006737045 Recinto:18-057-064-00106-00001 Cultivo:5000 CEBADA-SIN VARIEDAD Secano
 Ref:170000006737009 Recinto:18-057-064-00117-00008 Cultivo:5000 CEBADA-SIN VARIEDAD Secano
 Ref:170000006737096 Recinto:18-057-064-00118-00001 Cultivo:5000 CEBADA-SIN VARIEDAD Secano
 Ref:170000006737097 Recinto:18-057-064-00119-00001 Cultivo:5000 CEBADA-SIN VARIEDAD Secano
 Ref:170000006737197 Recinto:18-057-064-00129-00001 Cultivo:5000 CEBADA-SIN VARIEDAD Secano
 Ref:170000006737194 Recinto:18-057-064-00131-00001 Cultivo:5000 CEBADA-SIN VARIEDAD Secano
 Ref:170000006737087 Recinto:18-057-064-00149-00006 Cultivo:5000 CEBADA-SIN VARIEDAD Secano
 Ref:5324585 Recinto:18-057-064-00167-00008 Cultivo:5000 CEBADA-SIN VARIEDAD Secano

(1) Superficie declarada admisible ajustada con la superficie comprometida.
 (2) Factor de penalización valorando el alcance para el tipo de compromiso.

Puede verificar la integridad de una copia de este documento mediante la lectura del código QR adjunto o mediante el acceso a la dirección https://ws050.juntadeandalucia.es/verificarFirma indicando el código de VERIFICACIÓN				
FIRMADO POR	JUAN JOSE SOLER GARCIA ROCIO GUIJARRO MILLAN	FECHA	03/07/2024	
VERIFICACIÓN	Pk2jm6MP8Q4FQJJZRRTHBNMQA26B8	PÁGINA	2898/3256	



APELLIDOS Y NOMBRE / RAZÓN SOCIAL

SANCHEZ RODRIGUEZ LORENZO

NIF
***3887*

EXPEDIENTE
1229145

ANUALIDAD DE PAGO

1ª

IMPORTE POR ANUALIDAD

	2023	2024	2025	2026	2027
IMPORTE MÁXIMO SUBVENCIONABLE	1.219,87 €	1.219,87 €	1.219,87 €	1.219,87 €	1.219,87 €
IMPORTE MEDIO DE TRANSFERENCIA (€/ha)	222,20 €	222,20 €	222,20 €	222,20 €	222,20 €

RESUMEN DE UNIDADES

Cód	GRUPO DE PAGO	Sup. Dec. Admisible (ha)	Sup. Comprometida (ha)	Sup. ajustada compromiso (1) (ha)	% sobredec.	Sup. Propuesta (ha)	Importe Declarado	Importe Topado	Importe Propuesto	Importe tras sobredec.
431	VIÑEDO	1,38		1,38	0,00	1,38	331,12	331,12	331,12	331,12
432	FRUTALES SECANO	4,11		4,11	0,00	4,11	888,75	888,75	888,75	888,75
TOTAL		5,49	5,49	5,49		5,49	1.219,87	1.219,87	1.219,87	1.219,87

APLICACIÓN DE REDUCCIONES Y PENALIZACIONES

GRUPO DE PAGO	Importe Calculado	Importe prereduc.	Criterios de subvencionabilidad y compromisos	Presentación tardía	Omisión declaración	Condicionalidad	IMPORTE (Euros)
							PROPUESTO
FRUTALES SECANO	888,75	888,75	0,00	0,00	0,00	0,00	888,75
VIÑEDO	331,12	331,12	0,00	0,00	0,00	0,00	331,12
TOTAL	1.219,87	1.219,87					1.219,87

RESUMEN DE PAGOS

PROPUESTO	IMPORTE (Euros)			
	PROPUESTO	FEADER (Eje 2)	MAPA	CAPADR
PROPUESTO	1.219,87	1.036,89	119,67	63,31

RECINTOS PROPUESTOS

REF.	REFERENCIA SIGPAC	CULTIVO	DESCRIPCIÓN CULTIVO	S/R	G.PAGO	PEND. MEDIA (%)	SUP. DEC. ADMISIBLE (ha)	SUP. COMPROM. (ha)	SUP. AJUSTADA COMPR.(1) (ha)	SUP. CONV. SIGPAC (ha)	SUP. CERTIF. (ha)	SUP. CAMPO (ha)	SUP. CAMPO DETER. CULT. DECLARADO (ha)	SUP. DEC. REDUCIDA (ha)	SUP. PROPUESTA (ha)
5108425	18-054-004-00294-002	102000	VIÑEDO VINIFICACIÓN-SIN VARIEDAD	S	431	12,80	1,38	1,38	1,38		1,38			1,38	1,38
5108422	18-054-004-00294-001	104007	ALMENDROS-COMUNA	S	432	10,10	4,11	4,11	4,11		4,11			4,11	4,11

(1) Superficie declarada admisible ajustada con la superficie comprometida.

(2) Factor de penalización valorando el alcance para el tipo de compromiso.

Puede verificar la integridad de una copia de este documento mediante la lectura del código QR adjunto o mediante el acceso a la dirección <https://ws050.juntadeandalucia.es/verificarFirma> indicando el código de VERIFICACIÓN

FIRMADO POR	JUAN JOSE SOLER GARCIA	FECHA	03/07/2024	
	ROCIO GUIJARRO MILLAN			
VERIFICACIÓN	Pk2jm6MP8Q4FQJJZRRTHBNMQA26B8	PÁGINA	2899/3256	



APELLIDOS Y NOMBRE / RAZÓN SOCIAL
SANCHEZ RODRIGUEZ MARIA DEL CARMEN

NIF
****6988*

EXPEDIENTE
1083241

ANUALIDAD DE PAGO
1ª

IMPORTE POR ANUALIDAD

	2023	2024	2025	2026	2027
IMPORTE MÁXIMO SUBVENCIONABLE	7.210,15 €	7.210,15 €	7.210,15 €	7.210,15 €	7.210,15 €
IMPORTE MEDIO DE TRANSFERENCIA (€/ha)	221,03 €	221,03 €	221,03 €	221,03 €	221,03 €

RESUMEN DE UNIDADES

Cód	GRUPO DE PAGO	Sup. Dec. Admisible (ha)	Sup. Comprometida (ha)	Sup. ajustada compromiso (I) (ha)	% sobredec.	Sup. Propuesta (ha)	Importe Declarado	Importe Topado	Importe Propuesto	Importe tras sobredec.
429	OLIVAR	4,94		4,94	0,00	4,94	1.224,63	1.224,63	1.224,63	1.224,63
432	FRUTALES SECANO	27,68		27,68	0,00	27,68	5.985,52	5.985,52	5.985,52	5.985,52
TOTAL		32,62	32,62	32,62		32,62	7.210,15	7.210,15	7.210,15	7.210,15

APLICACIÓN DE REDUCCIONES Y PENALIZACIONES

GRUPO DE PAGO	Importe Calculado	Importe prereduc. y compromisos	Criterios de subvencionabilidad y compromisos	Presentación tardía	Omisión declaración	Condicionabilidad	IMPORTES (Euros) PROPUESTO
FRUTALES SECANO	5.985,52	5.985,52	0,00	0,00	0,00	0,00	5.985,52
OLIVAR	1.224,63	1.224,63	0,00	0,00	0,00	0,00	1.224,63
TOTAL	7.210,15	7.210,15					7.210,15

RESUMEN DE PAGOS

	PROPUESTO	PROPUESTO	FEADER (Eje 2)	MAPA	CAPADR
		7.210,15	6.128,63	707,32	374,20

RECINTOS PROPUESTOS

REF.	REFERENCIA SIGPAC	CULTIVO DESCRIPCIÓN CULTIVO	S/R G.PAGO	PEND. MEDIA (%)	SUP. DEC. ADMISIBLE (ha)	SUP. COMPROM. (ha)	SUP. AJUSTADA COMPR.(I) (ha)	SUP. CONV. SIGPAC (ha)	SUP. CERTIF. (ha)	SUP. CAMPO (ha)	SUP. CAMPO DETER. CULT. DECLARADO (ha)	SUP. DEC. REDUCIDA (ha)	SUP. PROPUESTA (ha)
1700000004563979	18-198-001-00323-001	101010 OLIVAR-PICUAL	S	429	2,20	0,25	0,25	0,25	0,25	0,25		0,25	0,25
1700000004563981	18-198-001-00325-001	101010 OLIVAR-PICUAL	S	429	1,60	0,40	0,40	0,40	0,40	0,40		0,40	0,40
1700000004563982	18-198-001-00328-001	101010 OLIVAR-PICUAL	S	429	1,00	0,40	0,40	0,40	0,40	0,40		0,40	0,40
1700000004563983	18-198-001-00421-001	101010 OLIVAR-PICUAL	S	429	2,10	3,81	3,81	3,81	3,81	3,81		3,81	3,81
1700000004563984	18-198-002-00261-002	101010 OLIVAR-PICUAL	S	429	14,40	0,08	0,08	0,08	0,08	0,08		0,08	0,08
1700000004563985	18-054-003-00047-003	104008 ALMENDROS-CONSTANTI	S	432	1,60	12,22	12,22	12,22	12,22	12,22		12,22	12,22
1700000004563986	18-198-001-00322-001	104013 ALMENDROS-FERRADUEL	S	432	1,50	0,64	0,64	0,64	0,64	0,64		0,64	0,64
1700000004563987	18-198-001-00324-001	104013 ALMENDROS-FERRADUEL	S	432	1,50	0,56	0,56	0,56	0,56	0,56		0,56	0,56
1700000004563988	18-198-001-00326-001	104013 ALMENDROS-FERRADUEL	S	432	1,90	0,48	0,48	0,48	0,48	0,48		0,48	0,48
1700000004563989	18-054-008-00250-001	104020 ALMENDROS-GUARA	S	432	6,80	4,30	4,30	4,30	4,30	4,30		4,30	4,30
1700000004563990	18-198-002-00362-001	104031 ALMENDROS-PENTACEBAS CSIC	S	432	21,00	0,70	0,70	0,70	0,70	0,70		0,70	0,70
1700000004563991	18-198-002-00328-001	104031 ALMENDROS-PENTACEBAS CSIC	S	432	5,90	0,49	0,49	0,49	0,49	0,49		0,49	0,49
1700000004563992	18-198-001-00596-002	104020 ALMENDROS-GUARA	S	432	10,90	1,82	1,82	1,82	1,82	1,82		1,82	1,82
1700000004563993	18-198-002-00281-001	104031 ALMENDROS-PENTACEBAS CSIC	S	432	31,90	0,57	0,57	0,57	0,57	0,57		0,57	0,57
1700000004563994	18-198-002-00261-001	104022 ALMENDROS-LARGUETA	S	432	26,20	0,23	0,23	0,23	0,24	0,24		0,23	0,23
1700000004563995	18-198-001-00327-001	104022 ALMENDROS-LARGUETA	S	432	1,60	1,69	1,69	1,69	1,94	1,94		1,69	1,69
1700000004563996	18-198-003-00022-002	104057 ALMENDROS-AVIJOR	S	432	21,60	0,39	0,39	0,39	0,39	0,39		0,39	0,39
1700000004563997	18-198-001-00534-001	104013 ALMENDROS-FERRADUEL	S	432	5,60	2,10	2,10	2,10	2,10	2,10		2,10	2,10
1700000004563998	18-198-001-00527-001	104013 ALMENDROS-FERRADUEL	S	432	3,10	0,44	0,44	0,44	0,44	0,44		0,44	0,44
1700000004563999	18-198-001-00535-001	104020 ALMENDROS-GUARA	S	432	6,40	0,73	0,73	0,73	0,73	0,73		0,73	0,73
1700000004564000	18-198-002-00376-001	104031 ALMENDROS-PENTACEBAS CSIC	S	432	11,60	0,32	0,32	0,32	0,32	0,32		0,32	0,32

(1) Superficie declarada admisible ajustada con la superficie comprometida.
(2) Factor de penalización valorando el alcance para el tipo de compromiso.

Puede verificar la integridad de una copia de este documento mediante la lectura del código QR adjunto o mediante el acceso a la dirección <https://ws050.juntadeandalucia.es/verificarFirma> indicando el código de VERIFICACIÓN

FIRMADO POR	JUAN JOSE SOLER GARCIA	FECHA	03/07/2024	
	ROCIO GUIJARRO MILLAN			
VERIFICACIÓN	Pk2jm6MP8Q4FQJJZRRTHBNMQA26B8	PÁGINA	2900/3256	



APELLIDOS Y NOMBRE / RAZÓN SOCIAL

SANCHEZ RODRIGUEZ MARIA SOL

NIF
***2948*

EXPEDIENTE
1063774

ANUALIDAD DE PAGO
1ª

IMPORTE POR ANUALIDAD

	2023	2024	2025	2026	2027
IMPORTE MÁXIMO SUBVENCIONABLE	552,14 €	552,14 €	552,14 €	552,14 €	552,14 €
IMPORTE MEDIO DE TRANSFERENCIA (€/ha)	258,01 €	258,01 €	258,01 €	258,01 €	258,01 €

RESUMEN DE UNIDADES

Cód	GRUPO DE PAGO	Sup. Dec. Admisible (ha)	Sup. Comprometida (ha)	Sup. ajustada compromiso (1) (ha)	% sobredec.	Sup. Propuesta (ha)	Importe Declarado	Importe Topado	Importe Propuesto	Importe tras sobredec.
432	FRUTALES SECANO	1,47		1,47	0,00	1,47	317,87	317,87	317,87	317,87
433	FRUTALES REGADÍO	0,67		0,67	0,00	0,67	234,27	234,27	234,27	234,27
TOTAL		2,14	2,14	2,14		2,14	552,14	552,14	552,14	552,14

APLICACIÓN DE REDUCCIONES Y PENALIZACIONES

GRUPO DE PAGO	Importe Calculado	Importe prereduc.	Criterios de subvencionabilidad y compromisos	Presentación tardía	Omisión declaración	Condicionalidad	IMPORTE (Euros) PROPUESTO
FRUTALES REGADÍO	234,27	234,27	0,00	0,00	0,00	0,00	234,27
FRUTALES SECANO	317,87	317,87	0,00	0,00	0,00	0,00	317,87
TOTAL	552,14	552,14					552,14

RESUMEN DE PAGOS

	IMPORTE (Euros)			
	PROPUESTO	FEADER (Eje 2)	MAPA	CAPADR
PROPUESTO	552,14	469,32	54,16	28,66

RECINTOS PROPUESTOS

REF.	REFERENCIA SIGPAC	CULTIVO	DESCRIPCIÓN CULTIVO	S/R G.PAGO	PEND. MEDIA (%)	SUP. DEC. ADMISIBLE (ha)	SUP. COMPROM. (ha)	SUP. AJUSTADA COMPR.(1) (ha)	SUP. CONV. SIGPAC (ha)	SUP. CERTIF. (ha)	SUP. CAMPO (ha)	SUP. CAMPO DETER. CULT. DECLARADO (ha)	SUP. DEC. REDUCIDA (ha)	SUP. PROPUESTA (ha)
1700000005050299	18-100-022-00225-001	104020	ALMENDROS-GUARA	S	432	6,90	0,09	0,09	0,09	0,09			0,09	0,09
1700000005050301	18-100-022-00225-003	104022	ALMENDROS-LARGUETA	S	432	7,30	1,04	1,04	1,04	1,04			1,04	1,04
1700000005050302	18-100-022-00281-001	104020	ALMENDROS-GUARA	S	432	7,90	0,34	0,34	0,34	0,34			0,34	0,34
1700000005050303	18-100-021-00192-002	104022	ALMENDROS-LARGUETA	R	433	6,00	0,67	0,67	0,67	0,67			0,67	0,67

(1) Superficie declarada admisible ajustada con la superficie comprometida.
(2) Factor de penalización valorando el alcance para el tipo de compromiso.

Puede verificar la integridad de una copia de este documento mediante la lectura del código QR adjunto o mediante el acceso a la dirección <https://ws050.juntadeandalucia.es/verificarFirma> indicando el código de VERIFICACIÓN

FIRMADO POR	JUAN JOSE SOLER GARCIA	FECHA	03/07/2024	
	ROCIO GUIJARRO MILLAN			
VERIFICACIÓN	Pk2jm6MP8Q4FQJJZRRTHBNMQA26B8	PÁGINA	2901/3256	



APELLIDOS Y NOMBRE / RAZÓN SOCIAL

SANCHEZ RODRIGUEZ PEDRO ANTONIO

NIF
***2187*

EXPEDIENTE
1078315

ANUALIDAD DE PAGO
1ª

IMPORTE POR ANUALIDAD

	2023	2024	2025	2026	2027
IMPORTE MÁXIMO SUBVENCIONABLE	1.444,39 €	1.444,39 €	1.444,39 €	1.444,39 €	1.444,39 €
IMPORTE MEDIO DE TRANSFERENCIA (€/ha)	230,73 €	230,73 €	230,73 €	230,73 €	230,73 €

RESUMEN DE UNIDADES

Cód	GRUPO DE PAGO	Sup. Dec. Admisible (ha)	Sup. Comprometida (ha)	Sup. ajustada compromiso (1) (ha)	% sobredec.	Sup. Propuesta (ha)	Importe Declarado	Importe Topado	Importe Propuesto	Importe tras sobredec.
432	FRUTALES SECANO	5,58		5,58	0,00	5,58	1.206,62	1.206,62	1.206,62	1.206,62
433	FRUTALES REGADÍO	0,68		0,68	0,00	0,68	237,77	237,77	237,77	237,77
TOTAL		6,26	6,26	6,26		6,26	1.444,39	1.444,39	1.444,39	1.444,39

APLICACIÓN DE REDUCCIONES Y PENALIZACIONES

GRUPO DE PAGO	Importe Calculado	Importe prereduc.	Criterios de subvencionabilidad y compromisos	Presentación tardía	Omisión declaración	Condicionalidad	IMPORTE (Euros) PROPUESTO
FRUTALES REGADÍO	237,77	237,77	0,00	0,00	0,00	0,00	237,77
FRUTALES SECANO	1.206,62	1.206,62	0,00	0,00	0,00	0,00	1.206,62
TOTAL	1.444,39	1.444,39					1.444,39

RESUMEN DE PAGOS

	IMPORTE (Euros)			
	PROPUESTO	FEADER (Eje 2)	MAPA	CAPADR
PROPUESTO	1.444,39	1.227,73	141,70	74,96

RECINTOS PROPUESTOS

REF.	REFERENCIA SIGPAC	CULTIVO DESCRIPCIÓN CULTIVO	S/R G.PAGO	PEND. MEDIA (%)	SUP. DEC. ADMISIBLE (ha)	SUP. COMPROM. (ha)	SUP. AJUSTADA COMPR.(1) (ha)	SUP. CONV. SIGPAC (ha)	SUP. CERTIF. (ha)	SUP. CAMPO (ha)	SUP. CAMPO DETER. CULT. DECLARADO (ha)	SUP. DEC. REDUCIDA (ha)	SUP. PROPUESTA (ha)
4112603	18-100-022-00219-001	104020 ALMENDROS-GUARA	S	432	1,70	1,56	1,56	1,56	1,56			1,56	1,56
4112611	18-100-021-00057-001	104020 ALMENDROS-GUARA	S	432	6,50	4,02	4,02	4,02	4,02			4,02	4,02
4112592	18-100-021-00192-002	104022 ALMENDROS-LARGUETA	R	433	6,00	0,68	0,68	0,68	0,68			0,68	0,68

(1) Superficie declarada admisible ajustada con la superficie comprometida.
(2) Factor de penalización valorando el alcance para el tipo de compromiso.

Puede verificar la integridad de una copia de este documento mediante la lectura del código QR adjunto o mediante el acceso a la dirección <https://ws050.juntadeandalucia.es/verificarFirma> indicando el código de VERIFICACIÓN

FIRMADO POR	JUAN JOSE SOLER GARCIA	FECHA	03/07/2024	
	ROCIO GUIJARRO MILLAN			
VERIFICACIÓN	Pk2jm6MP8Q4FQJJZRRTHBNMQA26B8	PÁGINA	2902/3256	



APELLIDOS Y NOMBRE / RAZÓN SOCIAL	NIF	EXPEDIENTE	ANUALIDAD DE PAGO
SANCHEZ ROMAN VICENTE HONORIO	****4392*	1227120	1ª

IMPORTE POR ANUALIDAD

	2023	2024	2025	2026	2027
IMPORTE MÁXIMO SUBVENCIONABLE	8.649,60 €	8.649,60 €	8.649,60 €	8.649,60 €	8.649,60 €
IMPORTE MEDIO DE TRANSFERENCIA (€/ha)	216,24 €	216,24 €	216,24 €	216,24 €	216,24 €

RESUMEN DE UNIDADES

Cód	GRUPO DE PAGO	Sup. Dec. Admisible (ha)	Sup. Comprometida (ha)	Sup. ajustada compromiso (1) (ha)	% sobredec.	Sup. Propuesta (ha)	Importe Declarado	Importe Topado	Importe Propuesto	Importe tras sobredec.
432	FRUTALES SECANO	217,51		40,00	0,00	40,00	8.649,60	8.649,60	8.649,60	8.649,60
TOTAL		217,51	40,00	40,00		40,00	8.649,60	8.649,60	8.649,60	8.649,60

APLICACIÓN DE REDUCCIONES Y PENALIZACIONES

GRUPO DE PAGO	Importe Calculado	Importe prereduc.	Criterios de subvencionabilidad y compromisos	Presentación tardía	Omisión declaración	Condicionality	IMPORTE (Euros) PROPUESTO
FRUTALES SECANO	8.649,60	8.649,60	0,00	0,00	0,00	0,00	8.649,60
TOTAL	8.649,60	8.649,60					8.649,60

RESUMEN DE PAGOS

	IMPORTE (Euros)			
	PROPUESTO	FEADER (Eje 2)	MAPA	CAPADR
PROPUESTO	8.649,60	7.352,16	848,53	448,91

(1) Superficie declarada admisible ajustada con la superficie comprometida.
 (2) Factor de penalización valorando el alcance para el tipo de compromiso.

Puede verificar la integridad de una copia de este documento mediante la lectura del código QR adjunto o mediante el acceso a la dirección <https://ws050.juntadeandalucia.es/verificarFirma> indicando el código de VERIFICACIÓN

FIRMADO POR	JUAN JOSE SOLER GARCIA	FECHA	03/07/2024	
	ROCIO GUIJARRO MILLAN			
VERIFICACIÓN	Pk2jm6MP8Q4FQJJZRRTHBNMQA26B8	PÁGINA	2903/3256	



RECINTOS PROPUESTOS

REF.	REFERENCIA SIGPAC	CULTIVO DESCRIPCIÓN CULTIVO	S/R	G.PAGO	PEND. MEDIA (%)	SUP. DEC. ADMISIBLE (ha)	SUP. COMPROM. (ha)	SUP. AJUSTADA COMPR.(1) (ha)	SUP. CONV. SIGPAC (ha)	SUP. CERTIF. (ha)	SUP. CAMPO (ha)	SUP. CAMPO DETER. CULT. DECLARADO (ha)	SUP. DEC. REDUCIDA (ha)	SUP. PROPUESTA (ha)
-1589438	18-057-033-00009-008	104020 ALMENDROS-GUARA	S	432	19,20	0,22	0,22	0,22		0,22			0,22	0,22
-1589428	18-057-031-00016-001	104020 ALMENDROS-GUARA	S	432	4,60	0,04	0,04	0,04		0,04			0,04	0,04
-1589424	18-057-033-00009-019	104020 ALMENDROS-GUARA	S	432	8,20	0,06	0,06	0,06		0,06			0,06	0,06
-1589401	18-057-036-00039-001	104020 ALMENDROS-GUARA	S	432	13,30	0,04	0,04	0,04		0,04			0,04	0,04
-928189	18-057-034-00299-006	104026 ALMENDROS-MARTA	S	432	2,60	1,71	1,71	1,71		1,71			1,71	1,71
-928186	18-057-033-00009-030	104020 ALMENDROS-GUARA	S	432	34,30	0,02	0,02	0,02		0,02			0,02	0,02
-928185	18-057-033-00009-029	104020 ALMENDROS-GUARA	S	432	13,40	0,05	0,05	0,05		0,05			0,05	0,05
-928184	18-057-033-00009-028	104020 ALMENDROS-GUARA	S	432	16,30	0,04	0,04	0,04		0,04			0,04	0,04
-928183	18-057-033-00009-027	104020 ALMENDROS-GUARA	S	432	16,30	0,03	0,03	0,03		0,03			0,03	0,03
-544244	18-057-031-00028-002	104020 ALMENDROS-GUARA	S	432	8,10	0,05	0,05	0,05		0,05			0,05	0,05
4632524	18-057-033-00009-018	104020 ALMENDROS-GUARA	S	432	19,40	0,07	0,07	0,07		0,07			0,07	0,07
4632531	18-057-035-09000-002	104020 ALMENDROS-GUARA	S	432	11,60	0,02	0,02	0,02		0,02			0,02	0,02
6881099	18-057-034-00273-001	104020 ALMENDROS-GUARA	S	432	11,10	0,20	0,20	0,20		0,20			0,20	0,20
1700000005450421	18-057-033-00009-020	104020 ALMENDROS-GUARA	S	432	5,00	0,27	0,27	0,27		0,27			0,27	0,27
1700000005450423	18-057-031-00061-003	104020 ALMENDROS-GUARA	S	432	19,20	0,53	0,53	0,53		0,53			0,53	0,53
1700000005450429	18-057-031-00061-001	104020 ALMENDROS-GUARA	S	432	3,90	8,47	8,47	8,47		8,47			8,47	8,47
1700000005450430	18-057-033-00009-008	104020 ALMENDROS-GUARA	S	432	19,20	0,50	0,50	0,50		0,50			0,50	0,50
1700000005450431	18-057-033-00009-019	104020 ALMENDROS-GUARA	S	432	8,20	13,26	13,26	13,26		13,26			13,26	13,26
1700000005450432	18-057-033-00009-022	104020 ALMENDROS-GUARA	S	432	18,10	1,17	1,17	1,17		1,17			1,17	1,17
1700000005450433	18-057-031-00016-001	104020 ALMENDROS-GUARA	S	432	4,60	11,65	11,65	11,65		11,65			11,65	11,65
1700000005450434	18-057-031-00021-001	104020 ALMENDROS-GUARA	S	432	1,90	3,26	3,26	3,26		3,26			3,26	3,26
1700000005450435	18-057-031-00032-002	104020 ALMENDROS-GUARA	S	432	5,70	4,25	4,25	4,25		4,25			4,25	4,25
1700000005450436	18-057-031-00034-001	104020 ALMENDROS-GUARA	S	432	4,70	2,28	2,28	2,28		2,28			2,28	2,28
1700000005450437	18-057-034-00269-002	104020 ALMENDROS-GUARA	S	432	12,80	0,68	0,68	0,68		0,68			0,68	0,68
1700000005450438	18-057-034-00270-009	104020 ALMENDROS-GUARA	S	432	7,00	64,62	64,62	64,62		64,62			64,62	64,62
1700000005450439	18-057-034-09010-009	104020 ALMENDROS-GUARA	S	432	4,70	0,14	0,14	0,14		0,14			0,14	0,14
1700000005450440	18-057-034-00271-001	104020 ALMENDROS-GUARA	S	432	7,40	33,42	33,42	33,42		33,42			33,42	33,42
1700000005450441	18-057-034-00272-001	104026 ALMENDROS-MARTA	S	432	10,10	0,50	0,50	0,50		0,50			0,50	0,50
1700000005450442	18-057-033-00009-023	104020 ALMENDROS-GUARA	S	432	14,80	0,59	0,59	0,59		0,59			0,59	0,59
1700000005450443	18-057-033-00031-001	104025 ALMENDROS-MARINADA	S	432	13,90	0,43	0,43	0,43		0,43			0,43	0,43
1700000005450444	18-057-033-00036-001	104020 ALMENDROS-GUARA	S	432	3,40	3,86	3,86	3,86		3,86			3,86	3,86
1700000005450445	18-057-033-00049-001	104020 ALMENDROS-GUARA	S	432	20,60	1,17	1,17	1,17		1,17			1,17	1,17
1700000005450446	18-057-034-00309-001	104025 ALMENDROS-MARINADA	S	432	8,10	1,69	1,63	1,63		1,69			1,63	1,63
1700000005450448	18-057-034-00326-003	104020 ALMENDROS-GUARA	S	432	19,30	0,47	0,47	0,47		0,47			0,47	0,47
1700000005450449	18-057-034-00313-005	104020 ALMENDROS-GUARA	S	432	11,30	3,16	3,16	3,16		3,16			3,16	3,16
1700000005450450	18-057-034-00271-004	104020 ALMENDROS-GUARA	S	432	8,60	1,89	1,89	1,89		1,89			1,89	1,89
1700000005450451	18-057-034-00273-001	104020 ALMENDROS-GUARA	S	432	11,10	28,48	28,48	28,48		28,48			28,48	28,48
1700000005450452	18-057-035-00160-013	104020 ALMENDROS-GUARA	S	432	22,10	0,31	0,31	0,31		0,31			0,31	0,31
1700000005450453	18-057-008-00176-001	104020 ALMENDROS-GUARA	S	432	3,40	0,99	0,99	0,99		0,99			0,99	0,99
1700000005450454	18-057-036-00039-001	104020 ALMENDROS-GUARA	S	432	13,30	1,37	1,37	1,37		1,37			1,37	1,37
1700000005450455	18-057-008-00174-001	104020 ALMENDROS-GUARA	S	432	3,10	1,06	1,06	1,06		1,06			1,06	1,06
1700000005450456	18-057-036-00011-001	104020 ALMENDROS-GUARA	S	432	3,50	2,99	2,99	2,99		2,99			2,99	2,99
1700000005450458	18-057-036-00012-001	104020 ALMENDROS-GUARA	S	432	6,20	3,65	3,65	3,65		3,65			3,65	3,65
1700000005450459	18-057-035-00160-007	104020 ALMENDROS-GUARA	S	432	9,70	1,68	1,68	1,68		1,68			1,68	1,68
1700000005450461	18-057-034-00341-007	104020 ALMENDROS-GUARA	S	432	15,40	0,07	0,07	0,07		0,07			0,07	0,07
1700000005450462	18-057-008-00220-002	104020 ALMENDROS-GUARA	S	432	7,30	6,22	6,22	6,22		6,22			6,22	6,22
1700000005450463	18-057-034-00327-003	104020 ALMENDROS-GUARA	S	432	6,60	3,67	3,67	3,67		3,67			3,67	3,67
1700000005450464	18-057-008-00211-001	104020 ALMENDROS-GUARA	S	432	6,40	0,84	0,84	0,84		0,84			0,84	0,84
1700000005450465	18-057-008-00208-001	104020 ALMENDROS-GUARA	S	432	3,50	0,86	0,86	0,86		0,86			0,86	0,86
1700000005450466	18-057-035-00160-001	104020 ALMENDROS-GUARA	S	432	11,10	1,44	1,44	1,44		1,44			1,44	1,44
1700000005450467	18-057-035-00123-001	104003 ALMENDROS-ANTOÑETA	S	432	5,70	3,07	3,07	3,07		3,07			3,07	3,07

INCIDENCIAS

INCIDENCIA DESCRIPCIÓN

- 4272 Verifica que las líneas de declaración de las Solicitudes Únicas no tienen solapes con la capa de Retroactividad Gráfica (ambas de la misma campaña) a nivel de expediente/línea de declaración gráfica de la solicitud.
Ref:1700000005450446 Recinto:18-057-034-00309-00001 Cultivo: - Agregado de la referencia del recinto.:0 Zona de la referencia del recinto.:0 Superficie solapada.:0,06 Id. Incid.:95944646
- 100402 Recinto solicitado no forma parte de ningún organismo de control autorizado para la producción ecológica en Andalucía o fecha de inscripción posterior al plazo establecido (Anexo I. Criterios de Subvencionabilidad. Orden 28 de marzo de 2023).
Ref:1700000005450460 Recinto:18-057-035-09000-00001 Cultivo:113000 OTROS FRUTALES-SIN VARIEDAD Secano
Ref:-1556967 Recinto:18-057-900-80003-00038 Cultivo:104020 ALMENDROS-GUARA Secano
- 100424 Solicita recinto que no está comprometido para la operación.
Ref:1700000005450460 Recinto:18-057-035-09000-00001 Cultivo:113000 OTROS FRUTALES-SIN VARIEDAD Secano
Ref:-1556967 Recinto:18-057-900-80003-00038 Cultivo:104020 ALMENDROS-GUARA Secano

(1) Superficie declarada admisible ajustada con la superficie comprometida.
(2) Factor de penalización valorando el alcance para el tipo de compromiso.

Puede verificar la integridad de una copia de este documento mediante la lectura del código QR adjunto o mediante el acceso a la dirección https://ws050.juntadeandalucia.es/verificarFirma indicando el código de VERIFICACIÓN					
FIRMADO POR	JUAN JOSE SOLER GARCIA		FECHA		03/07/2024
	ROCIO GUIJARRO MILLAN				
VERIFICACIÓN	Pk2jm6MP8Q4FQJJZRRTHBNMQA26B8		PÁGINA	2904/3256	



APELLIDOS Y NOMBRE / RAZÓN SOCIAL

SANCHEZ ROMERA MARIA

NIF
****3679*

EXPEDIENTE
1203254

ANUALIDAD DE PAGO

1ª

IMPORTE POR ANUALIDAD

	2023	2024	2025	2026	2027
IMPORTE MÁXIMO SUBVENCIONABLE	1.345,01 €	1.345,01 €	1.345,01 €	1.345,01 €	1.345,01 €
IMPORTE MEDIO DE TRANSFERENCIA (€/ha)	216,24 €	216,24 €	216,24 €	216,24 €	216,24 €

RESUMEN DE UNIDADES

Cód	GRUPO DE PAGO	Sup. Dec. Admisible (ha)	Sup. Comprometida (ha)	Sup. ajustada compromiso (1) (ha)	% sobredec.	Sup. Propuesta (ha)	Importe Declarado	Importe Topado	Importe Propuesto	Importe tras sobredec.
432	FRUTALES SECANO	6,22		6,22	0,00	6,22	1.345,01	1.345,01	1.345,01	1.345,01
TOTAL		6,22	6,22	6,22		6,22	1.345,01	1.345,01	1.345,01	1.345,01

APLICACIÓN DE REDUCCIONES Y PENALIZACIONES

GRUPO DE PAGO	Importe Calculado	Importe prerreduc. y compromisos	Criterios de subvencionabilidad y compromisos	Presentación tardía	Omisión declaración	Condicionabilidad	IMPORTE (Euros) PROPUESTO
FRUTALES SECANO	1.345,01	1.345,01	0,00	0,00	0,00	0,00	1.345,01
TOTAL	1.345,01	1.345,01					1.345,01

RESUMEN DE PAGOS

	IMPORTE (Euros)			
	PROPUESTO	FEADER (Eje 2)	MAPA	CAPADR
PROPUESTO	1.345,01	1.143,26	131,95	69,80

RECINTOS PROPUESTOS

REF.	REFERENCIA SIGPAC	CULTIVO DESCRIPCIÓN CULTIVO	S/R	G.PAGO	PEND. MEDIA (%)	SUP. DEC. ADMISIBLE (ha)	SUP. COMPROM. (ha)	SUP. AJUSTADA COMPR.(1) (ha)	SUP. CONV. SIGPAC (ha)	SUP. CERTIE. (ha)	SUP. CAMPO (ha)	SUP. CAMPO DETER. CULT. DECLARADO (ha)	SUP. DEC. REDUCIDA (ha)	SUP. PROPUESTA (ha)
-753222	18-185-010-00086-002	104007 ALMENDROS-COMUNA	S	432	42,30	0,47	0,47	0,47		0,47			0,47	0,47
1700000006132273	18-185-010-00077-002	104007 ALMENDROS-COMUNA	S	432	40,10	0,69	0,69	0,69		0,69			0,69	0,69
1700000006132274	18-185-010-00085-007	104007 ALMENDROS-COMUNA	S	432	48,50	0,06	0,06	0,06		0,06			0,06	0,06
1700000006132275	18-185-010-00085-009	104007 ALMENDROS-COMUNA	S	432	58,90	0,26	0,26	0,26		0,26			0,26	0,26
1700000006132276	18-185-010-00085-001	104007 ALMENDROS-COMUNA	S	432	36,70	0,51	0,51	0,51		0,51			0,51	0,51
1700000006132278	18-185-010-00084-003	104007 ALMENDROS-COMUNA	S	432	43,60	0,42	0,42	0,42		0,42			0,42	0,42
1700000006132280	18-185-010-00077-003	104007 ALMENDROS-COMUNA	S	432	35,70	0,24	0,24	0,24		0,24			0,24	0,24
1700000006132281	18-185-010-00086-001	104007 ALMENDROS-COMUNA	S	432	58,20	0,90	0,90	0,90		0,90			0,90	0,90
1700000006132282	18-185-010-00086-005	104007 ALMENDROS-COMUNA	S	432	57,00	0,43	0,43	0,43		0,43			0,43	0,43
1700000006132283	18-185-010-00084-001	104007 ALMENDROS-COMUNA	S	432	37,30	0,05	0,05	0,05		0,05			0,05	0,05
1700000006132284	18-185-010-00078-004	104007 ALMENDROS-COMUNA	S	432	32,00	0,55	0,55	0,55		0,55			0,55	0,55
1700000006132285	18-185-010-00078-005	104007 ALMENDROS-COMUNA	S	432	39,70	1,60	1,60	1,60		1,60			1,60	1,60
1700000006132286	18-185-010-00078-009	104007 ALMENDROS-COMUNA	S	432	33,90	0,04	0,04	0,04		0,04			0,04	0,04

(1) Superficie declarada admisible ajustada con la superficie comprometida.
(2) Factor de penalización valorando el alcance para el tipo de compromiso.

Puede verificar la integridad de una copia de este documento mediante la lectura del código QR adjunto o mediante el acceso a la dirección <https://ws050.juntadeandalucia.es/verificarFirma> indicando el código de VERIFICACIÓN

FIRMADO POR	JUAN JOSE SOLER GARCIA	FECHA	03/07/2024	
	ROCIO GUIJARRO MILLAN			
VERIFICACIÓN	Pk2jm6MP8Q4FQJJZRRTHBNMQA26B8	PÁGINA	2905/3256	



<u>APELLIDOS Y NOMBRE / RAZÓN SOCIAL</u>	<u>NIF</u>	<u>EXPEDIENTE</u>	<u>ANUALIDAD DE PAGO</u>
SANCHEZ ROMERA TRINIDAD FILOMENA	***4976*	1208471	1ª

IMPORTE POR ANUALIDAD

	2023	2024	2025	2026	2027
IMPORTE MÁXIMO SUBVENCIONABLE	964,43 €	964,43 €	964,43 €	964,43 €	964,43 €
IMPORTE MEDIO DE TRANSFERENCIA (€/ha)	216,24 €	216,24 €	216,24 €	216,24 €	216,24 €

RESUMEN DE UNIDADES

Cód	GRUPO DE PAGO	Sup. Dec. Admisible (ha)	Sup. Comprometida (ha)	Sup. ajustada compromiso (1) (ha)	% sobredec.	Sup. Propuesta (ha)	Importe Declarado	Importe Topado	Importe Propuesto	Importe tras sobredec.
432	FRUTALES SECANO	4,46		4,46	0,00	4,46	964,43	964,43	964,43	964,43
TOTAL		4,46	4,46	4,46		4,46	964,43	964,43	964,43	964,43

APLICACIÓN DE REDUCCIONES Y PENALIZACIONES

GRUPO DE PAGO	Importe Calculado	Importe prereduc.	Criterios de subvencionabilidad y compromisos	Presentación tardía	Omisión declaración	Condicionalidad	IMPORTE (Euros) PROPUESTO
FRUTALES SECANO	964,43	964,43	0,00	0,00	0,00	0,00	964,43
TOTAL	964,43	964,43					964,43

RESUMEN DE PAGOS

	IMPORTE (Euros)			
	PROPUESTO	FEADER (Eje 2)	MAPA	CAPADR
PROPUESTO	964,43	819,77	94,61	50,05

RECINTOS PROPUESTOS

REF.	REFERENCIA SIGPAC	CULTIVO	DESCRIPCIÓN CULTIVO	S/R	G.PAGO	PEND. MEDIA (%)	SUP. DEC. ADMISIBLE (ha)	SUP. COMPROM. (ha)	SUP. AJUSTADA COMPR.(1) (ha)	SUP. CONV. SIGPAC (ha)	SUP. CERTIE. (ha)	SUP. CAMPO (ha)	SUP. CAMPO DETER. CULT. DECLARADO (ha)	SUP. DEC. REDUCIDA (ha)	SUP. PROPUESTA (ha)
1700000006134401	18-185-010-00076-001	104007	ALMENDROS-COMUNA	S	432	32,20	0,32	0,32	0,32		0,32			0,32	0,32
1700000006134402	18-185-010-00079-002	104007	ALMENDROS-COMUNA	S	432	43,90	1,00	1,00	1,00		1,00			1,00	1,00
1700000006134403	18-185-010-00082-001	104007	ALMENDROS-COMUNA	S	432	43,30	0,33	0,33	0,33		0,33			0,33	0,33
1700000006134404	18-185-010-00089-001	104007	ALMENDROS-COMUNA	S	432	51,30	2,35	2,35	2,35		2,35			2,35	2,35
1700000006134405	18-185-010-00079-007	104007	ALMENDROS-COMUNA	S	432	39,00	0,46	0,46	0,46		0,46			0,46	0,46

(1) Superficie declarada admisible ajustada con la superficie comprometida.
 (2) Factor de penalización valorando el alcance para el tipo de compromiso.

Puede verificar la integridad de una copia de este documento mediante la lectura del código QR adjunto o mediante el acceso a la dirección https://ws050.juntadeandalucia.es/verificarFirma indicando el código de VERIFICACIÓN					
FIRMADO POR	JUAN JOSE SOLER GARCIA		FECHA		03/07/2024
	ROCIO GUIJARRO MILLAN				
VERIFICACIÓN	Pk2jm6MP8Q4FQJJZRRRTHBNMQA26B8		PÁGINA		2906/3256



APELLIDOS Y NOMBRE / RAZÓN SOCIAL

SÁNCHEZ ROMERO MARIA DEL MAR

NIF
****7095*

EXPEDIENTE
1111256

ANUALIDAD DE PAGO
1ª

IMPORTE POR ANUALIDAD

	2023	2024	2025	2026	2027
IMPORTE MÁXIMO SUBVENCIONABLE	4.229,74 €	4.229,74 €	4.229,74 €	4.229,74 €	4.229,74 €
IMPORTE MEDIO DE TRANSFERENCIA (€/ha)	128,84 €	128,84 €	128,84 €	128,84 €	128,84 €

RESUMEN DE UNIDADES

Cód	GRUPO DE PAGO	Sup. Dec. Admisible (ha)	Sup. Comprometida (ha)	Sup. ajustada compromiso (I) (ha)	% sobredec.	Sup. Propuesta (ha)	Importe Declarado	Importe Topado	Importe Propuesto	Importe tras sobredec.
426	HERBÁCEOS	28,03		27,98	0,00	27,98	4.229,74	4.229,74	4.229,74	4.229,74
434	HERBÁCEOS NO ELEGIBLES	4,85		4,85	0,00	4,85	0,00	0,00	0,00	0,00
TOTAL		32,88	32,83	32,83		32,83	4.229,74	4.229,74	4.229,74	4.229,74

APLICACIÓN DE REDUCCIONES Y PENALIZACIONES

GRUPO DE PAGO	Importe Calculado	Importe prereduc.	Criterios de subvencionabilidad y compromisos	Presentación tardía	Omisión declaración	Condicionalidad	IMPORTE (Euros) PROPUESTO
HERBÁCEOS	4.229,74	4.229,74	0,00	0,00	0,00	0,00	4.229,74
HERBÁCEOS NO ELEGIBLES	0,00	0,00	0,00	0,00	0,00	0,00	0,00
TOTAL	4.229,74	4.229,74					4.229,74

RESUMEN DE PAGOS

	IMPORTE (Euros)				
	PROPUESTO	PROPUESTO	FEADER (Eje 2)	MAPA	CAPADR
		4.229,74	3.595,28	414,94	219,52

RECINTOS PROPUESTOS

REF.	REFERENCIA SIGPAC	CULTIVO	DESCRIPCIÓN CULTIVO	S/R	G.PAGO	PEND. MEDIA (%)	SUP. DEC. ADMISIBLE (ha)	SUP. COMPROM. (ha)	SUP. AJUSTADA COMPR.(I) (ha)	SUP. CONV. SIGPAC (ha)	SUP. CERTIF. (ha)	SUP. CAMPO (ha)	SUP. CAMPO DETER. CULT. DECLARADO (ha)	SUP. DEC. REDUCIDA (ha)	SUP. PROPUESTA (ha)
170000004874095	18-167-018-00048-001	5000	CEBADA-SIN VARIEDAD	R	426	2,40	2,96	2,96	2,96	2,96	2,96	2,96		2,96	2,96
170000004874097	18-167-020-00120-001	5000	CEBADA-SIN VARIEDAD	R	426	1,80	1,88	1,88	1,88	1,88	1,88	1,88		1,88	1,88
170000004874098	18-167-018-00255-001	8000	AVENA-SIN VARIEDAD	R	426	1,10	2,03	2,03	2,03	2,03	2,03	2,03		2,03	2,03
170000004874102	18-167-018-00230-002	40529	GUISANTES-SYMFONY	R	426	0,90	3,80	3,80	3,80	3,80	3,80	3,80		3,80	3,80
170000004874103	18-167-020-00135-001	5000	CEBADA-SIN VARIEDAD	R	426	2,20	1,34	1,34	1,34	1,34	1,34	1,34		1,34	1,34
170000004874104	18-167-018-00056-001	5000	CEBADA-SIN VARIEDAD	R	426	2,50	0,78	0,78	0,78	0,78	0,78	0,78		0,78	0,78
170000004874105	18-167-020-00122-001	5000	CEBADA-SIN VARIEDAD	R	426	1,50	1,98	1,98	1,98	1,98	1,98	1,98		1,98	1,98
170000004874106	18-167-018-00265-001	8000	AVENA-SIN VARIEDAD	R	426	1,30	0,61	0,61	0,61	0,61	0,61	0,61		0,61	0,61
170000004874107	18-167-018-00263-001	8000	AVENA-SIN VARIEDAD	R	426	1,10	1,27	1,27	1,27	1,27	1,27	1,27		1,27	1,27
170000004874108	18-167-018-00232-001	8000	AVENA-SIN VARIEDAD	R	426	0,90	9,80	9,80	9,80	9,80	9,80	9,80		9,80	9,80
170000004874109	18-167-018-00068-001	40529	GUISANTES-SYMFONY	R	426	1,50	1,58	1,53	1,53	1,53	1,58	1,53		1,53	1,53
170000004874096	18-167-018-00084-002	20000	BARBECHO TRADICIONAL-SIN VARIEDAD	R	434	1,90	0,99	0,99	0,99	0,99	0,99	0,99		0,99	0,99
170000004874099	18-167-018-00075-001	20000	BARBECHO TRADICIONAL-SIN VARIEDAD	R	434	1,90	1,13	1,13	1,13	1,13	1,13	1,13		1,13	1,13
170000004874101	18-167-018-00077-001	20000	BARBECHO TRADICIONAL-SIN VARIEDAD	R	434	2,00	2,73	2,73	2,73	2,73	2,73	2,73		2,73	2,73

INCIDENCIAS

INCIDENCIA DESCRIPCIÓN

4272 Verifica que las líneas de declaración de las Solicitudes Únicas no tienen solapes con la capa de Retroactividad Gráfica (ambas de la misma campaña) a nivel de expediente/línea de declaración gráfica de la solicitud.
 Ref:170000004874109 Recinto:18-167-018-00068-00001 Cultivo: - Agregado de la referencia del recinto.:0 Zona de la referencia del recinto.:0 Superficie solapada.:0,05 Id. Incid.:95939783

(1) Superficie declarada admisible ajustada con la superficie comprometida.
 (2) Factor de penalización valorando el alcance para el tipo de compromiso.

Puede verificar la integridad de una copia de este documento mediante la lectura del código QR adjunto o mediante el acceso a la dirección <https://ws050.juntadeandalucia.es/verificarFirma> indicando el código de VERIFICACIÓN

FIRMADO POR	JUAN JOSE SOLER GARCIA	FECHA	03/07/2024	
	ROCIO GUIJARRO MILLAN			
VERIFICACIÓN	Pk2jm6MP8Q4FQJJZRRTHBNMQA26B8	PÁGINA	2907/3256	



APELLIDOS Y NOMBRE / RAZÓN SOCIAL

SANCHEZ ROMERO PEDRO

NIF
***9510*

EXPEDIENTE
1034882

ANUALIDAD DE PAGO

1ª

IMPORTE POR ANUALIDAD

	2023	2024	2025	2026	2027
IMPORTE MÁXIMO SUBVENCIONABLE	983,89 €	983,89 €	983,89 €	983,89 €	983,89 €
IMPORTE MEDIO DE TRANSFERENCIA (€/ha)	216,24 €	216,24 €	216,24 €	216,24 €	216,24 €

RESUMEN DE UNIDADES

Cód	GRUPO DE PAGO	Sup. Dec. Admisible (ha)	Sup. Comprometida (ha)	Sup. ajustada compromiso (I) (ha)	% sobredec.	Sup. Propuesta (ha)	Importe Declarado	Importe Topado	Importe Propuesto	Importe tras sobredec.
432	FRUTALES SECANO	4,55		4,55	0,00	4,55	983,89	983,89	983,89	983,89
TOTAL		4,55	4,55	4,55		4,55	983,89	983,89	983,89	983,89

APLICACIÓN DE REDUCCIONES Y PENALIZACIONES

GRUPO DE PAGO	Importe Calculado	Importe prereduc.	Criterios de subvencionabilidad y compromisos	Presentación tardía	Omisión declaración	Condicionalidad	IMPORTE (Euros) PROPUESTO
FRUTALES SECANO	983,89	983,89	0,00	0,00	0,00	0,00	983,89
TOTAL	983,89	983,89					983,89

RESUMEN DE PAGOS

	IMPORTE (Euros)			
	PROPUESTO	FEADER (Eje 2)	MAPA	CAPADR
PROPUESTO	983,89	836,31	96,52	51,06

RECINTOS PROPUESTOS

REF.	REFERENCIA SIGPAC	CULTIVO	DESCRIPCIÓN CULTIVO	S/R	G.PAGO	PEND. MEDIA (%)	SUP. DEC. ADMISIBLE (ha)	SUP. COMPROM. (ha)	SUP. AJUSTADA COMPR.(I) (ha)	SUP. CONV. SIGPAC (ha)	SUP. CERTIE. (ha)	SUP. CAMPO (ha)	SUP. CAMPO DETER. CULT. DECLARADO (ha)	SUP. DEC. REDUCIDA (ha)	SUP. PROPUESTA (ha)
-708142	18-087-008-00156-002	104014	ALMENDROS-FERRAGNES	S	432	7,20	0,25	0,25	0,25		0,27			0,25	0,25
1700000002794100	18-087-006-00200-001	104014	ALMENDROS-FERRAGNES	S	432	11,70	1,95	1,95	1,95		1,95			1,95	1,95
1700000002794101	18-087-008-00156-002	104014	ALMENDROS-FERRAGNES	S	432	7,20	2,31	2,31	2,31		2,46			2,31	2,31
1700000002794102	18-087-006-00200-003	104014	ALMENDROS-FERRAGNES	S	432	17,50	0,04	0,04	0,04		0,04			0,04	0,04

(1) Superficie declarada admisible ajustada con la superficie comprometida.

(2) Factor de penalización valorando el alcance para el tipo de compromiso.

Puede verificar la integridad de una copia de este documento mediante la lectura del código QR adjunto o mediante el acceso a la dirección <https://ws050.juntadeandalucia.es/verificarFirma> indicando el código de VERIFICACIÓN

FIRMADO POR	JUAN JOSE SOLER GARCIA	FECHA	03/07/2024	
	ROCIO GUIJARRO MILLAN			
VERIFICACIÓN	Pk2jm6MP8Q4FQJJZRRTHBNMQA26B8	PÁGINA	2908/3256	



APELLIDOS Y NOMBRE / RAZÓN SOCIAL

SANCHEZ ROMERO SALVADOR

NIF
***2153*

EXPEDIENTE
1145766

ANUALIDAD DE PAGO
1ª

IMPORTE POR ANUALIDAD

	2023	2024	2025	2026	2027
IMPORTE MÁXIMO SUBVENCIONABLE	1.644,38 €	1.644,38 €	1.644,38 €	1.644,38 €	1.644,38 €
IMPORTE MEDIO DE TRANSFERENCIA (€/ha)	242,18 €	242,18 €	242,18 €	242,18 €	242,18 €

RESUMEN DE UNIDADES

Cód	GRUPO DE PAGO	Sup. Dec. Admisible (ha)	Sup. Comprometida (ha)	Sup. ajustada compromiso (1) (ha)	% sobredec.	Sup. Propuesta (ha)	Importe Declarado	Importe Topado	Importe Propuesto	Importe tras sobredec.
432	FRUTALES SECANO	5,47		5,47	0,00	5,47	1.182,83	1.182,83	1.182,83	1.182,83
433	FRUTALES REGADÍO	1,32		1,32	0,00	1,32	461,55	461,55	461,55	461,55
TOTAL		6,79	6,79	6,79		6,79	1.644,38	1.644,38	1.644,38	1.644,38

APLICACIÓN DE REDUCCIONES Y PENALIZACIONES

GRUPO DE PAGO	Importe Calculado	Importe prereduc. y compromisos	Criterios de subvencionabilidad y compromisos	Presentación tardía	Omisión declaración	Condicionalidad	IMPORTE (Euros) PROPUESTO
FRUTALES REGADÍO	461,55	461,55	0,00	0,00	0,00	0,00	461,55
FRUTALES SECANO	1.182,83	1.182,83	0,00	0,00	0,00	0,00	1.182,83
TOTAL	1.644,38	1.644,38					1.644,38

RESUMEN DE PAGOS

	IMPORTE (Euros)			
	PROPUESTO	FEADER (Eje 2)	MAPA	CAPADR
PROPUESTO	1.644,38	1.397,73	161,32	85,33

RECINTOS PROPUESTOS

REF.	REFERENCIA SIGPAC	CULTIVO DESCRIPCIÓN CULTIVO	S/R G.PAGO	PEND. MEDIA (%)	SUP. DEC. ADMISIBLE (ha)	SUP. COMPROM. (ha)	SUP. AJUSTADA COMPROM. (1) (ha)	SUP. CONV. SIGPAC (ha)	SUP. CERTIF. (ha)	SUP. CAMPO (ha)	SUP. CAMPO DETER. CULT. DECLARADO (ha)	SUP. DEC. REDUCIDA (ha)	SUP. PROPUESTA (ha)
-104622	18-057-014-00661-002	104042 ALMENDROS-TUONO	S 432	9,60	0,34	0,34	0,34	0,34	0,34			0,34	0,34
4145100	18-057-014-00681-002	104020 ALMENDROS-GUARA	S 432	7,20	2,26	2,26	2,26	2,26	2,26			2,26	2,26
4145114	18-057-021-00309-001	104042 ALMENDROS-TUONO	S 432	17,50	1,27	1,27	1,27	1,27	1,27			1,27	1,27
4145115	18-057-021-00309-002	104020 ALMENDROS-GUARA	S 432	19,10	0,17	0,17	0,17	0,17	0,17			0,17	0,17
4145116	18-057-021-00309-003	104020 ALMENDROS-GUARA	S 432	7,90	1,43	1,43	1,43	1,43	1,43			1,43	1,43
-104852	18-057-900-09601-032	104020 ALMENDROS-GUARA	R 433	6,20	0,19	0,19	0,19	0,19	0,19			0,19	0,19
4145103	18-057-021-00112-001	104020 ALMENDROS-GUARA	R 433	3,30	1,13	1,13	1,13	1,13	1,13			1,13	1,13

(1) Superficie declarada admisible ajustada con la superficie comprometida.
(2) Factor de penalización valorando el alcance para el tipo de compromiso.

Puede verificar la integridad de una copia de este documento mediante la lectura del código QR adjunto o mediante el acceso a la dirección <https://ws050.juntadeandalucia.es/verificarFirma> indicando el código de VERIFICACIÓN

FIRMADO POR	JUAN JOSE SOLER GARCIA	FECHA	03/07/2024	
	ROCIO GUIJARRO MILLAN			
VERIFICACIÓN	Pk2jm6MP8Q4FQJJZRRTHBNMQA26B8	PÁGINA	2909/3256	



<u>APELLIDOS Y NOMBRE / RAZÓN SOCIAL</u>	<u>NIF</u>	<u>EXPEDIENTE</u>	<u>ANUALIDAD DE PAGO</u>
SANCHEZ ROSILLO JUANA	****1898*	1057381	

RESUMEN DE PAGOS

		<u>IMPORTE (Euros)</u>		
		<u>FEADER</u>	<u>MAPA</u>	<u>CAPADR</u>
		<u>(Eje 2)</u>		
PROPUESTO	<u>PROPUESTO</u>	0,00	0,00	0,00

INCIDENCIAS

INCIDENCIA DESCRIPCIÓN

- 7162 Se advierte que en el impreso DATOS DE RECINTOS no está consignada la operación solicitada en el impreso SOLICITA LINEAS DE AYUDA DE DESARROLLO RURAL.
- 101008 Expediente sin compromisos vigentes.
Operación:6503.2

(1) Superficie declarada admisible ajustada con la superficie comprometida.
(2) Factor de penalización valorando el alcance para el tipo de compromiso.

Puede verificar la integridad de una copia de este documento mediante la lectura del código QR adjunto o mediante el acceso a la dirección https://ws050.juntadeandalucia.es/verificarFirma indicando el código de VERIFICACIÓN				
FIRMADO POR	JUAN JOSE SOLER GARCIA	FECHA	03/07/2024	
	ROCIO GUIJARRO MILLAN			
VERIFICACIÓN	Pk2jm6MP8Q4FQJJZRRTHBNMQA26B8	PÁGINA	2910/3256	



APELLIDOS Y NOMBRE / RAZÓN SOCIAL

SANCHEZ ROZAS JOSE ANTONIO

NIF

****4057*

EXPEDIENTE

1074541

ANUALIDAD DE PAGO

1ª

IMPORTES POR ANUALIDAD

	2023	2024	2025	2026	2027
IMPORTE MÁXIMO SUBVENCIONABLE	13.174,21 €	13.174,21 €	13.174,21 €	13.174,21 €	13.174,21 €
IMPORTE MEDIO DE TRANSFERENCIA (€/ha)	186,00 €	186,00 €	186,00 €	186,00 €	186,00 €

RESUMEN DE UNIDADES

Cód	GRUPO DE PAGO	Sup. Dec. Admisible (ha)	Sup. Comprometida (ha)	Sup. ajustada compromiso (I) (ha)	% sobredec.	Sup. Propuesta (ha)	Importe Declarado	Importe Topado	Importe Propuesto	Importe tras sobredec.
426	HERBÁCEOS	16,50		16,50	0,00	16,50	2.494,31	2.494,31	2.494,31	2.494,31
429	OLIVAR	8,19		8,19	0,00	8,19	2.030,30	2.030,30	2.030,30	2.030,30
432	FRUTALES SECANO	41,27		40,00	0,00	40,00	8.649,60	8.649,60	8.649,60	8.649,60
434	HERBÁCEOS NO ELEGIBLES	6,14		6,14	0,00	6,14	0,00	0,00	0,00	0,00
TOTAL		72,10	70,83	70,83		70,83	13.174,21	13.174,21	13.174,21	13.174,21

APLICACIÓN DE REDUCCIONES Y PENALIZACIONES

GRUPO DE PAGO	Importe Calculado	Importe prereduc.	Criterios de subvencionabilidad y compromisos	Presentación tardía	Omisión declaración	Condicionalidad	IMPORTE (Euros) PROPUESTO
FRUTALES SECANO	8.649,60	8.649,60	0,00	0,00	0,00	0,00	8.649,60
HERBÁCEOS	2.494,31	2.494,31	0,00	0,00	0,00	0,00	2.494,31
HERBÁCEOS NO ELEGIBLES	0,00	0,00	0,00	0,00	0,00	0,00	0,00
OLIVAR	2.030,30	2.030,30	0,00	0,00	0,00	0,00	2.030,30
TOTAL	13.174,21	13.174,21					13.174,21

RESUMEN DE PAGOS

	IMPORTE (Euros)		
	PROPUESTO	FEADER (Eje 2)	MAPA
PROPUESTO	13.174,21	11.198,08	1.292,39
			CAPADR 683,74

RECINTOS PROPUESTOS

REF.	REFERENCIA SIGPAC	CULTIVO	DESCRIPCIÓN CULTIVO	S/R	G.PAGO	PEND. MEDIA (%)	SUP. DEC. ADMISIBLE (ha)	SUP. COMPROM. (ha)	SUP. AJUSTADA COMPR. (I) (ha)	SUP. CONV. SIGPAC (ha)	SUP. CERTIF. (ha)	SUP. CAMPO (ha)	SUP. CAMPO DETER. CULT. DECLARADO (ha)	SUP. DEC. REDUCIDA (ha)	SUP. PROPUESTA (ha)
-1486434	18-149-012-00162-001	40000	GUISANTES-SIN VARIEDAD	S	426	2,10	3,14	3,14	3,14		3,14			3,14	3,14
1700000004538232	18-149-002-00186-001	5000	CEBADA-SIN VARIEDAD	S	426	6,30	2,54	2,54	2,54		2,54			2,54	2,54
1700000004538233	18-149-005-00227-001	5000	CEBADA-SIN VARIEDAD	S	426	1,00	0,77	0,77	0,77		0,77			0,77	0,77
1700000004538234	18-149-012-00161-002	5000	CEBADA-SIN VARIEDAD	S	426	2,90	10,05	10,05	10,05		10,05			10,05	10,05
1700000004538227	18-024-016-00033-001	101010	OLIVAR-PICUAL	R	429	2,00	3,34	3,34	3,34		3,34			3,34	3,34
1700000004538228	18-024-016-00044-001	101010	OLIVAR-PICUAL	R	429	2,80	1,98	1,98	1,98		1,98			1,98	1,98
1700000004538229	18-024-016-00275-001	101010	OLIVAR-PICUAL	R	429	2,00	2,87	2,87	2,87		2,87			2,87	2,87
1700000004538235	18-149-022-09002-004	104020	ALMENDROS-GUARA	S	432	8,20	0,02	0,02	0,02		0,02			0,02	0,02
1700000004538236	18-149-012-00161-003	104014	ALMENDROS-FERRAGNES	S	432	4,10	6,48	6,48	6,48		6,48			6,48	6,48
1700000004538237	18-149-012-00162-002	104014	ALMENDROS-FERRAGNES	S	432	4,00	6,73	6,73	6,73		6,73			6,73	6,73
1700000004538238	18-149-012-09013-002	104014	ALMENDROS-FERRAGNES	S	432	4,90	0,33	0,33	0,33		0,33			0,33	0,33
1700000004538239	18-149-021-00057-001	104020	ALMENDROS-GUARA	S	432	8,50	0,03	0,03	0,03		0,03			0,03	0,03
1700000004538240	18-149-012-00160-004	104020	ALMENDROS-GUARA	S	432	6,90	11,70	11,70	11,70		11,70			11,70	11,70
1700000004538241	18-149-022-00047-001	104020	ALMENDROS-GUARA	S	432	9,30	2,59	2,59	2,59		2,59			2,59	2,59
1700000004538242	18-149-022-00048-001	104020	ALMENDROS-GUARA	S	432	4,40	8,97	8,97	8,97		8,97			8,97	8,97
1700000004538243	18-149-021-00048-001	104020	ALMENDROS-GUARA	S	432	5,90	2,67	2,67	2,67		2,67			2,67	2,67
1700000004538244	18-149-021-00056-001	104020	ALMENDROS-GUARA	S	432	4,50	1,75	1,75	1,75		1,75			1,75	1,75
1700000004538230	18-149-012-00162-001	20000	BARBECHO TRADICIONAL-SIN VARIEDAD	S	434	2,10	6,14	6,14	6,14		6,14			6,14	6,14

(1) Superficie declarada admisible ajustada con la superficie comprometida.
(2) Factor de penalización valorando el alcance para el tipo de compromiso.

Puede verificar la integridad de una copia de este documento mediante la lectura del código QR adjunto o mediante el acceso a la dirección <https://ws050.juntadeandalucia.es/verificarFirma> indicando el código de VERIFICACIÓN

FIRMADO POR	JUAN JOSE SOLER GARCIA	FECHA	03/07/2024
	ROCIO GUIJARRO MILLAN		
VERIFICACIÓN	Pk2jm6MP8Q4FQJJZRRTHBNMQA26B8	PÁGINA	2911/3256





APELLIDOS Y NOMBRE / RAZÓN SOCIAL

SANCHEZ SANCHEZ ANA MARIA

NIF
***7940*

EXPEDIENTE
1141832

ANUALIDAD DE PAGO

1ª

IMPORTE POR ANUALIDAD

	2023	2024	2025	2026	2027
IMPORTE MÁXIMO SUBVENCIONABLE	9.366,03 €	9.366,03 €	9.366,03 €	9.366,03 €	9.366,03 €
IMPORTE MEDIO DE TRANSFERENCIA (€/ha)	218,37 €	218,37 €	218,37 €	218,37 €	218,37 €

RESUMEN DE UNIDADES

Cód	GRUPO DE PAGO	Sup. Dec. Admisible (ha)	Sup. Comprometida (ha)	Sup. ajustada compromiso (I) (ha)	% sobredec.	Sup. Propuesta (ha)	Importe Declarado	Importe Topado	Importe Propuesto	Importe tras sobredec.
429	OLIVAR	2,89		2,89	0,00	2,89	716,43	716,43	716,43	716,43
432	FRUTALES SECANO	40,70		40,00	0,00	40,00	8.649,60	8.649,60	8.649,60	8.649,60
TOTAL		43,59	42,89	42,89		42,89	9.366,03	9.366,03	9.366,03	9.366,03

APLICACIÓN DE REDUCCIONES Y PENALIZACIONES

GRUPO DE PAGO	Importe Calculado	Importe prereduc.	Criterios de subvencionabilidad y compromisos	Presentación tardía	Omisión declaración	Condicionalidad	IMPORTE (Euros)
							PROPUESTO
FRUTALES SECANO	8.649,60	8.649,60	0,00	0,00	3,00	0,00	8.390,11
OLIVAR	716,43	716,43	0,00	0,00	3,00	0,00	694,94
TOTAL	9.366,03	9.366,03					9.085,05

RESUMEN DE PAGOS

PROPUESTO	IMPORTE (Euros)			
	PROPUESTO	FEADER (Eje 2)	MAPA	CAPADR
PROPUESTO	9.085,05	7.722,29	891,24	471,52

RECINTOS PROPUESTOS

REF.	REFERENCIA SIGPAC	CULTIVO DESCRIPCIÓN CULTIVO	S/R G.PAGO	PEND. MEDIA (%)	SUP. DEC. ADMISIBLE (ha)	SUP. COMPROM. (ha)	SUP. AJUSTADA COMPR.(I) (ha)	SUP. CONV. SIGPAC (ha)	SUP. CERTIF. (ha)	SUP. CAMPO (ha)	SUP. CAMPO DETER. CULT. DECLARADO (ha)	SUP. DEC. REDUCIDA (ha)	SUP. PROPUESTA (ha)
170000006918813	18-024-002-00074-001	101010 OLIVAR-PICUAL	R	429	3,20	1,97	1,97	1,97	1,97			1,97	1,97
170000006918814	18-024-002-00075-036	101010 OLIVAR-PICUAL	S	429	10,10	0,92	0,92	0,92	0,92			0,92	0,92
-544113	18-024-002-00075-050	104023 ALMENDROS-LAURANNE	S	432	7,70	1,24	1,24	1,24	1,24			1,24	1,24
-101013	18-024-002-00084-012	104008 ALMENDROS-CONSTANTI	S	432	12,30	0,40	0,40	0,40	0,40			0,40	0,40
4631886	18-024-002-00075-017	104020 ALMENDROS-GUARA	S	432	6,80	29,16	29,16	29,16	29,16			29,16	29,16
170000006918825	18-024-002-00076-001	104043 ALMENDROS-VAIRO	S	432	5,70	1,13	1,13	1,13	1,13			1,13	1,13
170000006918832	18-024-002-00083-001	104043 ALMENDROS-VAIRO	S	432	6,50	2,92	2,92	2,92	2,92			2,92	2,92
170000006918833	18-024-002-00084-001	104043 ALMENDROS-VAIRO	S	432	9,50	0,42	0,42	0,42	0,42			0,42	0,42
170000006918834	18-024-002-00084-002	104043 ALMENDROS-VAIRO	S	432	7,40	0,46	0,46	0,46	0,46			0,46	0,46
170000006918836	18-024-002-00084-008	104008 ALMENDROS-CONSTANTI	S	432	9,00	1,09	1,09	1,09	1,09			1,09	1,09
170000006918837	18-024-002-00075-001	104043 ALMENDROS-VAIRO	S	432	5,10	3,19	3,19	3,19	3,19			3,19	3,19
170000006918838	18-024-002-00079-015	104043 ALMENDROS-VAIRO	S	432	6,80	0,69	0,69	0,69	0,69			0,69	0,69

(1) Superficie declarada admisible ajustada con la superficie comprometida.
(2) Factor de penalización valorando el alcance para el tipo de compromiso.

Puede verificar la integridad de una copia de este documento mediante la lectura del código QR adjunto o mediante el acceso a la dirección <https://ws050.juntadeandalucia.es/verificarFirma> indicando el código de VERIFICACIÓN

FIRMADO POR	JUAN JOSE SOLER GARCIA	FECHA	03/07/2024	
	ROCIO GUIJARRO MILLAN			
VERIFICACIÓN	Pk2jm6MP8Q4FQJJZRRTHBNMQA26B8	PÁGINA	2912/3256	



INCIDENCIAS

INCIDENCIA DESCRIPCIÓN

- 218 La superficie total declarada sobre un mismo recinto en el conjunto de los expedientes, no puede superar la superficie total que el SIGPAC establece para ese recinto.
Ref:6880757 Recinto:18-024-002-00075-00010 Cultivo:104020 ALMENDROS-GUARA Secano Suma de superficies declaradas para este recinto por todos los solicitantes (Áreas):2274 Superficie SIGPAC medida para este recinto (Áreas):2247 Exceso de superficie declarada (Hectáreas):0,27 Suma de superficies declaradas para este recinto por el solicitante (Áreas):981
- 256 Solicitud con recintos no declarados en campaña actual con una reducción por omisión de superficie superior al 3%
CÓDIGO PARA EL PORCENTAJE DE REDUCCIÓN POR OMISIÓN QUE CORRESPONDE A LA SOLICITUD:3
- 100402 Recinto solicitado no forma parte de ningún organismo de control autorizado para la producción ecológica en Andalucía o fecha de inscripción posterior al plazo establecido (Anexo I. Criterios de Subvencionabilidad. Orden 28 de marzo de 2023).
Ref:6880757 Recinto:18-024-002-00075-00010 Cultivo:104020 ALMENDROS-GUARA Secano
Ref:6880761 Recinto:18-024-002-00141-00001 Cultivo:104020 ALMENDROS-GUARA Secano
Ref:6880760 Recinto:18-024-002-00141-00009 Cultivo:104020 ALMENDROS-GUARA Secano
- 100424 Solicita recinto que no está comprometido para la operación.
Ref:6880757 Recinto:18-024-002-00075-00010 Cultivo:104020 ALMENDROS-GUARA Secano
Ref:6880761 Recinto:18-024-002-00141-00001 Cultivo:104020 ALMENDROS-GUARA Secano
Ref:6880760 Recinto:18-024-002-00141-00009 Cultivo:104020 ALMENDROS-GUARA Secano

(1) Superficie declarada admisible ajustada con la superficie comprometida.
(2) Factor de penalización valorando el alcance para el tipo de compromiso.

Puede verificar la integridad de una copia de este documento mediante la lectura del código QR adjunto o mediante el acceso a la dirección <https://ws050.juntadeandalucia.es/verificarFirma> indicando el código de VERIFICACIÓN

FIRMADO POR	JUAN JOSE SOLER GARCIA	FECHA	03/07/2024	
	ROCIO GUIJARRO MILLAN			
VERIFICACIÓN	Pk2jm6MP8Q4FQJJZRRTHBNMQA26B8	PÁGINA	2913/3256	



<u>APELLIDOS Y NOMBRE / RAZÓN SOCIAL</u>	<u>NIF</u>	<u>EXPEDIENTE</u>	<u>ANUALIDAD DE PAGO</u>
SANCHEZ SANCHEZ JUAN	****7489*	1049863	1ª
<u>IMPORTE POR ANUALIDAD</u>			

	2023	2024	2025	2026	2027
IMPORTE MÁXIMO SUBVENCIONABLE	8.649,60 €	8.649,60 €	8.649,60 €	8.649,60 €	8.649,60 €
IMPORTE MEDIO DE TRANSFERENCIA (€/ha)	216,24 €	216,24 €	216,24 €	216,24 €	216,24 €

RESUMEN DE UNIDADES

<u>Cód</u>	<u>GRUPO DE PAGO</u>	<u>Sup. Dec. Admisible (ha)</u>	<u>Sup. Comprometida (ha)</u>	<u>Sup. ajustada compromiso (1) (ha)</u>	<u>% sobredec.</u>	<u>Sup. Propuesta (ha)</u>	<u>Importe Declarado</u>	<u>Importe Topado</u>	<u>Importe Propuesto</u>	<u>Importe tras sobredec.</u>
432	FRUTALES SECANO	129,80		40,00	0,00	40,00	8.649,60	8.649,60	8.649,60	8.649,60
TOTAL		129,80	40,00	40,00		40,00	8.649,60	8.649,60	8.649,60	8.649,60

APLICACIÓN DE REDUCCIONES Y PENALIZACIONES

<u>GRUPO DE PAGO</u>	<u>Importe Calculado</u>	<u>Importe prereduc.</u>	<u>Criterios de subvencionabilidad y compromisos</u>	<u>Presentación tardía</u>	<u>Omisión declaración</u>	<u>Condicionality</u>	<u>IMPORTE (Euros) PROPUESTO</u>
FRUTALES SECANO	8.649,60	8.649,60	0,00	0,00	1,00	0,00	8.563,10
TOTAL	8.649,60	8.649,60					8.563,10

RESUMEN DE PAGOS

	<u>IMPORTE (Euros)</u>			
	<u>PROPUESTO</u>	<u>FEADER (Eje 2)</u>	<u>MAPA</u>	<u>CAPADR</u>
PROPUESTO	8.563,10	7.278,64	840,04	444,42

(1) Superficie declarada admisible ajustada con la superficie comprometida.
 (2) Factor de penalización valorando el alcance para el tipo de compromiso.

Puede verificar la integridad de una copia de este documento mediante la lectura del código QR adjunto o mediante el acceso a la dirección <https://ws050.juntadeandalucia.es/verificarFirma> indicando el código de VERIFICACIÓN

FIRMADO POR	JUAN JOSE SOLER GARCIA	FECHA	03/07/2024	
	ROCIO GUIJARRO MILLAN			
VERIFICACIÓN	Pk2jm6MP8Q4FQJJZRRTHBNMQA26B8	PÁGINA	2914/3256	



RECINTOS PROPUESTOS

REF.	REFERENCIA SIGPAC	CULTIVO DESCRIPCIÓN CULTIVO	S/R	G/PAGO	PEND. MEDIA (%)	SUP. DEC. ADMISIBLE (ha)	SUP. COMPROM. (ha)	SUP. AJUSTADA COMPR.(1) (ha)	SUP. CONV. SIGPAC (ha)	SUP. CERTIF. (ha)	SUP. CAMPO (ha)	SUP. CAMPO DETER. CULT. DECLARADO (ha)	SUP. DEC. REDUCIDA (ha)	SUP. PROPUESTA (ha)
-1455904	18-057-019-00062-012	104020 ALMENDROS-GUARA	S	432	11,50	0,43	0,43	0,43		0,43			0,43	0,43
-1455903	18-057-019-00062-010	104020 ALMENDROS-GUARA	S	432	9,90	2,11	2,11	2,11		2,11			2,11	2,11
-1455902	18-024-002-00077-009	104020 ALMENDROS-GUARA	S	432	11,60	0,15	0,15	0,15		0,15			0,15	0,15
-740362	18-024-002-00080-009	104020 ALMENDROS-GUARA	S	432	6,60	0,19	0,19	0,19		0,19			0,19	0,19
-740360	18-024-002-00078-003	104020 ALMENDROS-GUARA	S	432	7,70	4,38	2,37	2,37		2,37			2,37	2,37
-42636	18-024-002-00075-017	104020 ALMENDROS-GUARA	S	432	6,80	0,63	0,63	0,63		0,63			0,63	0,63
170000004551259	18-024-002-00080-006	104020 ALMENDROS-GUARA	S	432	6,30	0,02	0,02	0,02		0,02			0,02	0,02
170000004551268	18-024-002-00075-024	104020 ALMENDROS-GUARA	S	432	11,80	0,04	0,04	0,04		0,04			0,04	0,04
170000004551269	18-024-002-00079-006	104020 ALMENDROS-GUARA	S	432	14,70	0,04	0,04	0,04		0,04			0,04	0,04
170000004551270	18-024-002-00075-026	104020 ALMENDROS-GUARA	S	432	17,30	0,06	0,06	0,06		0,06			0,06	0,06
170000004551271	18-057-017-00119-002	104020 ALMENDROS-GUARA	S	432	3,70	0,21	0,21	0,21		0,21			0,21	0,21
170000004551273	18-057-017-00118-004	104020 ALMENDROS-GUARA	S	432	4,30	2,05	2,05	2,05		2,05			2,05	2,05
170000004551274	18-057-017-00071-001	104020 ALMENDROS-GUARA	S	432	9,40	0,82	0,82	0,82		0,82			0,82	0,82
170000004551275	18-057-017-00072-001	104020 ALMENDROS-GUARA	S	432	2,50	0,33	0,33	0,33		0,33			0,33	0,33
170000004551276	18-024-002-00077-003	104020 ALMENDROS-GUARA	S	432	8,30	0,14	0,14	0,14		0,14			0,14	0,14
170000004551277	18-024-002-00077-005	104020 ALMENDROS-GUARA	S	432	9,20	0,01	0,01	0,01		0,01			0,01	0,01
170000004551278	18-024-002-00079-007	104020 ALMENDROS-GUARA	S	432	15,00	0,04	0,04	0,04		0,04			0,04	0,04
170000004551279	18-024-002-00079-010	104020 ALMENDROS-GUARA	S	432	13,80	0,09	0,09	0,09		0,09			0,09	0,09
170000004551281	18-024-002-00079-011	104020 ALMENDROS-GUARA	S	432	12,20	0,12	0,12	0,12		0,12			0,12	0,12
170000004551283	18-024-002-00079-013	104020 ALMENDROS-GUARA	S	432	12,50	0,49	0,49	0,49		0,49			0,49	0,49
170000004551284	18-057-019-00090-001	104020 ALMENDROS-GUARA	S	432	6,10	0,16	0,16	0,16		0,16			0,16	0,16
170000004551285	18-057-019-00083-001	104020 ALMENDROS-GUARA	S	432	3,00	0,13	0,13	0,13		0,13			0,13	0,13
170000004551286	18-057-018-00001-002	104020 ALMENDROS-GUARA	S	432	5,10	2,32	2,32	2,32		2,32			2,32	2,32
170000004551287	18-057-019-00079-002	104020 ALMENDROS-GUARA	S	432	8,60	1,04	1,04	1,04		1,04			1,04	1,04
170000004551288	18-024-002-00075-009	104042 ALMENDROS-TUONO	S	432	22,20	1,31	1,31	1,31		1,31			1,31	1,31
170000004551289	18-024-002-00097-002	104020 ALMENDROS-GUARA	S	432	12,70	1,23	1,23	1,23		1,23			1,23	1,23
170000004551290	18-024-002-00078-003	104043 ALMENDROS-VAIRO	S	432	7,70	5,17	2,80	2,80		2,80			2,80	2,80
170000004551291	18-024-002-00080-001	104020 ALMENDROS-GUARA	S	432	4,60	2,77	2,77	2,77		2,77			2,77	2,77
170000004551292	18-024-002-00080-003	104020 ALMENDROS-GUARA	S	432	5,20	0,07	0,07	0,07		0,07			0,07	0,07
170000004551293	18-024-002-00082-005	104042 ALMENDROS-TUONO	S	432	23,70	0,51	0,51	0,51		0,51			0,51	0,51
170000004551294	18-024-002-00082-007	104020 ALMENDROS-GUARA	S	432	10,80	0,53	0,53	0,53		0,53			0,53	0,53
170000004551295	18-024-002-00082-009	104020 ALMENDROS-GUARA	S	432	5,60	0,13	0,13	0,13		0,13			0,13	0,13
170000004551297	18-057-017-00107-002	104020 ALMENDROS-GUARA	S	432	8,30	3,09	3,09	3,09		3,09			3,09	3,09
170000004551298	18-057-017-00082-003	104020 ALMENDROS-GUARA	S	432	11,30	5,14	5,14	5,14		5,14			5,14	5,14
170000004551299	18-057-017-00118-001	104020 ALMENDROS-GUARA	S	432	9,40	2,78	2,78	2,78		2,78			2,78	2,78
170000004551300	18-024-002-00081-001	104020 ALMENDROS-GUARA	S	432	4,90	1,39	1,39	1,39		1,39			1,39	1,39
170000004551302	18-024-002-00080-007	104020 ALMENDROS-GUARA	S	432	4,40	0,46	0,46	0,46		0,46			0,46	0,46
170000004551303	18-057-017-00118-005	104042 ALMENDROS-TUONO	S	432	4,20	0,14	0,14	0,14		0,14			0,14	0,14
170000004551304	18-057-017-00118-003	104020 ALMENDROS-GUARA	S	432	11,70	0,85	0,85	0,85		0,85			0,85	0,85
170000004551305	18-024-002-00077-006	104020 ALMENDROS-GUARA	S	432	4,20	3,35	3,35	3,35		3,35			3,35	3,35
170000004551306	18-057-018-00001-004	104042 ALMENDROS-TUONO	S	432	6,50	4,51	4,51	4,51		4,51			4,51	4,51
170000004551307	18-057-018-00001-003	104043 ALMENDROS-VAIRO	S	432	5,70	0,44	0,44	0,44		0,44			0,44	0,44
170000004551308	18-024-002-00099-001	104020 ALMENDROS-GUARA	S	432	6,00	0,99	0,99	0,99		0,99			0,99	0,99
170000004551309	18-024-002-00082-010	104020 ALMENDROS-GUARA	S	432	9,60	36,86	36,86	36,86		36,86			36,86	36,86
170000004551310	18-024-005-00117-002	104020 ALMENDROS-GUARA	S	432	4,50	0,36	0,36	0,36		0,36			0,36	0,36
170000004551311	18-024-018-00059-002	104020 ALMENDROS-GUARA	S	432	4,70	0,92	0,92	0,92		0,92			0,92	0,92
170000004551312	18-024-018-00060-001	104020 ALMENDROS-GUARA	S	432	5,10	4,43	4,43	4,43		4,43			4,43	4,43
170000004551313	18-024-005-00068-001	104020 ALMENDROS-GUARA	S	432	6,40	1,34	1,34	1,34		1,34			1,34	1,34
170000004551314	18-057-019-00062-004	104042 ALMENDROS-TUONO	S	432	10,50	0,52	0,52	0,52		0,52			0,52	0,52
170000004551315	18-057-019-00062-005	104042 ALMENDROS-TUONO	S	432	11,50	0,70	0,70	0,70		0,70			0,70	0,70
170000004551316	18-057-019-00061-001	104042 ALMENDROS-TUONO	S	432	9,30	0,12	0,12	0,12		0,12			0,12	0,12
170000004551318	18-057-019-00075-003	104020 ALMENDROS-GUARA	S	432	10,00	1,43	1,43	1,43		1,43			1,43	1,43
170000004551319	18-057-019-00062-007	104020 ALMENDROS-GUARA	S	432	11,70	0,21	0,21	0,21		0,21			0,21	0,21
170000004551320	18-057-019-00073-002	104020 ALMENDROS-GUARA	S	432	10,70	13,35	13,35	13,35		13,35			13,35	13,35
170000004551321	18-057-019-00035-001	104020 ALMENDROS-GUARA	S	432	12,90	2,69	2,69	2,69		2,69			2,69	2,69
170000004551322	18-057-019-00043-002	104020 ALMENDROS-GUARA	S	432	9,20	0,42	0,42	0,42		0,42			0,42	0,42
170000004551323	18-057-018-00001-004	104043 ALMENDROS-VAIRO	S	432	6,50	2,72	2,72	2,72		2,72			2,72	2,72
170000004551324	18-057-018-00001-013	104043 ALMENDROS-VAIRO	S	432	15,30	0,45	0,45	0,45		0,45			0,45	0,45
170000004551325	18-057-019-00055-002	104042 ALMENDROS-TUONO	S	432	9,50	0,45	0,45	0,45		0,45			0,45	0,45
170000004551327	18-024-002-00079-014	104020 ALMENDROS-GUARA	S	432	8,90	1,03	1,03	1,03		1,03			1,03	1,03
170000004551328	18-024-002-00079-015	104020 ALMENDROS-GUARA	S	432	6,80	3,18	3,18	3,18		3,18			3,18	3,18
170000004551329	18-057-017-00039-002	104020 ALMENDROS-GUARA	S	432	10,40	3,29	3,29	3,29		3,29			3,29	3,29
170000004551330	18-024-005-00117-003	104020 ALMENDROS-GUARA	S	432	3,30	0,47	0,47	0,47		0,47			0,47	0,47
170000004551331	18-057-019-00054-003	104042 ALMENDROS-TUONO	S	432	10,50	0,54	0,54	0,54		0,54			0,54	0,54
170000004551332	18-024-018-00062-001	104020 ALMENDROS-GUARA	S	432	4,00	0,84	0,84	0,84		0,84			0,84	0,84
170000004551333	18-057-019-00046-002	104020 ALMENDROS-GUARA	S	432	8,30	0,63	0,63	0,63		0,63			0,63	0,63
170000004551334	18-057-017-00106-002	104020 ALMENDROS-GUARA	S	432	8,00	1,48	1,48	1,48		1,48			1,48	1,48
170000004551335	18-057-019-00054-002	104022 ALMENDROS-LARGUETA	S	432	7,20	0,16	0,16	0,16		0,16			0,16	0,16
170000004551336	18-057-017-00081-001	104020 ALMENDROS-GUARA	S	432	7,60	0,35	0,35	0,35		0,35			0,35	0,35

(1) Superficie declarada admisible ajustada con la superficie comprometida.
 (2) Factor de penalización valorando el alcance para el tipo de compromiso.

Puede verificar la integridad de una copia de este documento mediante la lectura del código QR adjunto o mediante el acceso a la dirección https://ws050.juntadeandalucia.es/verificarFirma indicando el código de VERIFICACIÓN					
FIRMADO POR	JUAN JOSE SOLER GARCIA		FECHA		03/07/2024
	ROCIO GUIJARRO MILLAN				
VERIFICACIÓN	Pk2jm6MP8Q4FQJJZRRTHBNBMA26B8		PÁGINA		2915/3256



INCIDENCIAS

INCIDENCIA DESCRIPCIÓN

- 256 Solicitud con recintos no declarados en campaña actual con una reducción por omisión de superficie superior al 3%
CÓDIGO PARA EL PORCENTAJE DE REDUCCIÓN POR OMISIÓN QUE CORRESPONDE A LA SOLICITUD:1
- 100402 Recinto solicitado no forma parte de ningún organismo de control autorizado para la producción ecológica en Andalucía o fecha de inscripción posterior al plazo establecido (Anexo I. Criterios de Subvencionabilidad. Orden 28 de marzo de 2023).
Ref:1700000004551263 Recinto:18-024-002-00080-00008 Cultivo:104020 ALMENDROS-GUARA Secano
- 100421 Recinto declarado por error para una operación de la 6503, que se ha corregido de oficio marcando la operación correcta, de acuerdo con la fecha de inscripción del recinto en la producción ecológica.
Ref:1700000004551268 Recinto:18-024-002-00075-00024 Cultivo:104020 ALMENDROS-GUARA Secano
Ref:1700000004551270 Recinto:18-024-002-00075-00026 Cultivo:104020 ALMENDROS-GUARA Secano
Ref:1700000004551276 Recinto:18-024-002-00077-00003 Cultivo:104020 ALMENDROS-GUARA Secano
Ref:1700000004551277 Recinto:18-024-002-00077-00005 Cultivo:104020 ALMENDROS-GUARA Secano
Ref:1700000004551269 Recinto:18-024-002-00079-00006 Cultivo:104020 ALMENDROS-GUARA Secano
Ref:1700000004551278 Recinto:18-024-002-00079-00007 Cultivo:104020 ALMENDROS-GUARA Secano
Ref:1700000004551279 Recinto:18-024-002-00079-00010 Cultivo:104020 ALMENDROS-GUARA Secano
Ref:1700000004551281 Recinto:18-024-002-00079-00011 Cultivo:104020 ALMENDROS-GUARA Secano
Ref:1700000004551283 Recinto:18-024-002-00079-00013 Cultivo:104020 ALMENDROS-GUARA Secano
Ref:1700000004551259 Recinto:18-024-002-00080-00006 Cultivo:104020 ALMENDROS-GUARA Secano
Ref:-740362 Recinto:18-024-002-00080-00009 Cultivo:104020 ALMENDROS-GUARA Secano
Ref:1700000004551274 Recinto:18-057-017-00071-00001 Cultivo:104020 ALMENDROS-GUARA Secano
Ref:1700000004551275 Recinto:18-057-017-00072-00001 Cultivo:104020 ALMENDROS-GUARA Secano
Ref:1700000004551273 Recinto:18-057-017-00118-00004 Cultivo:104020 ALMENDROS-GUARA Secano
Ref:1700000004551271 Recinto:18-057-017-00119-00002 Cultivo:104020 ALMENDROS-GUARA Secano
Ref:1700000004551286 Recinto:18-057-018-00001-00002 Cultivo:104020 ALMENDROS-GUARA Secano
Ref:1700000004551287 Recinto:18-057-019-00079-00002 Cultivo:104020 ALMENDROS-GUARA Secano
Ref:1700000004551285 Recinto:18-057-019-00083-00001 Cultivo:104020 ALMENDROS-GUARA Secano
Ref:1700000004551284 Recinto:18-057-019-00090-00001 Cultivo:104020 ALMENDROS-GUARA Secano
- 100424 Solicita recinto que no está comprometido para la operación.
Ref:1700000004551263 Recinto:18-024-002-00080-00008 Cultivo:104020 ALMENDROS-GUARA Secano

(1) Superficie declarada admisible ajustada con la superficie comprometida.
(2) Factor de penalización valorando el alcance para el tipo de compromiso.

Puede verificar la integridad de una copia de este documento mediante la lectura del código QR adjunto o mediante el acceso a la dirección <https://ws050.juntadeandalucia.es/verificarFirma> indicando el código de VERIFICACIÓN

FIRMADO POR	JUAN JOSE SOLER GARCIA	FECHA	03/07/2024	
	ROCIO GUIJARRO MILLAN			
VERIFICACIÓN	Pk2jm6MP8Q4FQJJZRRTHBNMQA26B8	PÁGINA	2916/3256	



APELLIDOS Y NOMBRE / RAZÓN SOCIAL

SANCHEZ SANCHEZ JULIAN

NIF
****6695*

EXPEDIENTE
1179768

ANUALIDAD DE PAGO
1ª

IMPORTE POR ANUALIDAD

	2023	2024	2025	2026	2027
IMPORTE MÁXIMO SUBVENCIONABLE	12.675,47 €	12.675,47 €	12.675,47 €	12.675,47 €	12.675,47 €
IMPORTE MEDIO DE TRANSFERENCIA (€/ha)	216,71 €	216,71 €	216,71 €	216,71 €	216,71 €

RESUMEN DE UNIDADES

Cód	GRUPO DE PAGO	Sup. Dec. Admisible (ha)	Sup. Comprometida (ha)	Sup. ajustada (ha)	% sobredec.	Sup. Propuesta (ha)	Importe Declarado	Importe Topado	Importe Propuesto	Importe tras sobredec.
426	HERBÁCEOS	5,36		5,36	0,00	5,36	810,27	810,27	810,27	810,27
429	OLIVAR	8,19		8,19	0,00	8,19	2.030,30	2.030,30	2.030,30	2.030,30
431	VIÑEDO	4,94		4,94	0,00	4,94	1.185,30	1.185,30	1.185,30	1.185,30
432	FRUTALES SECANO	58,63		40,00	0,00	40,00	8.649,60	8.649,60	8.649,60	8.649,60
TOTAL		77,12	58,49	58,49		58,49	12.675,47	12.675,47	12.675,47	12.675,47

APLICACIÓN DE REDUCCIONES Y PENALIZACIONES

GRUPO DE PAGO	Importe Calculado	Importe prereduc.	Criterios de subvencionabilidad y compromisos	Presentación tardía	Omisión declaración	Condicionalidad	IMPORTE (Euros)
							PROPUESTO
FRUTALES SECANO	8.649,60	8.649,60	0,00	0,00	0,00	0,00	8.649,60
HERBÁCEOS	810,27	810,27	0,00	0,00	0,00	0,00	810,27
OLIVAR	2.030,30	2.030,30	0,00	0,00	0,00	0,00	2.030,30
VIÑEDO	1.185,30	1.185,30	0,00	0,00	0,00	0,00	1.185,30
TOTAL	12.675,47	12.675,47					12.675,47

RESUMEN DE PAGOS

PROPUESTO	IMPORTE (Euros)			
	PROPUESTO	FEADER (Eje 2)	MAPA	CAPADR
	12.675,47	10.774,16	1.243,47	657,84

(1) Superficie declarada admisible ajustada con la superficie comprometida.
(2) Factor de penalización valorando el alcance para el tipo de compromiso.

Puede verificar la integridad de una copia de este documento mediante la lectura del código QR adjunto o mediante el acceso a la dirección <https://ws050.juntadeandalucia.es/verificarFirma> indicando el código de VERIFICACIÓN

FIRMADO POR	JUAN JOSE SOLER GARCIA	FECHA	03/07/2024	
	ROCIO GUIJARRO MILLAN			
VERIFICACIÓN	Pk2jm6MP8Q4FQJJZRRTHBNMQA26B8	PÁGINA	2917/3256	



RECINTOS PROPUESTOS

REF.	REFERENCIA SIGPAC	CULTIVO	DESCRIPCIÓN CULTIVO	S/R	G.PAGO	PEND. MEDIA (%)	SUP. ADMISIBLE (ha)	SUP. COMPROM. (ha)	SUP. AJUSTADA COMPR.(1) (ha)	SUP. CONV. SIGPAC (ha)	SUP. CERTIF. (ha)	SUP. CAMPO (ha)	SUP. CAMPO DECLARADO (ha)	SUP. DEC. REDUCIDA (ha)	SUP. PROPUESTA (ha)
-1545343	18-024-026-00017-017	8000	AVENA-SIN VARIEDAD	S	426	13,90	0,51	0,51	0,51		0,51			0,51	0,51
-1545341	18-024-019-00179-037	8000	AVENA-SIN VARIEDAD	S	426	23,00	0,03	0,03	0,03		0,03			0,03	0,03
-1545336	18-024-019-00179-017	8000	AVENA-SIN VARIEDAD	S	426	4,40	0,16	0,16	0,16		0,16			0,16	0,16
-1545335	18-024-019-00179-016	8000	AVENA-SIN VARIEDAD	S	426	1,40	0,16	0,16	0,16		0,16			0,16	0,16
-1545334	18-024-019-00179-015	8000	AVENA-SIN VARIEDAD	S	426	6,30	0,10	0,10	0,10		0,10			0,10	0,10
-1545333	18-024-019-00179-014	8000	AVENA-SIN VARIEDAD	S	426	4,10	0,07	0,07	0,07		0,07			0,07	0,07
170000004957165	18-024-026-00018-005	8000	AVENA-SIN VARIEDAD	S	426	19,00	4,33	4,33	4,33		4,33			4,33	4,33
-1545330	18-024-019-00179-003	101010	OLIVAR-PICUAL	S	429	10,40	0,83	0,83	0,83		0,83			0,83	0,83
170000004957167	18-024-019-00017-002	101010	OLIVAR-PICUAL	S	429	3,30	1,31	1,31	1,31		1,31			1,31	1,31
170000004957180	18-024-019-00019-001	101010	OLIVAR-PICUAL	S	429	5,50	6,05	6,05	6,05		6,05			6,05	6,05
-1036316	18-054-004-00039-006	102000	VIÑEDO VINIFICACIÓN-SIN VARIEDAD	S	431	11,10	1,60	1,60	1,60		1,60			1,60	1,60
170000004957181	18-054-004-00039-004	102000	VIÑEDO VINIFICACIÓN-SIN VARIEDAD	S	431	12,40	3,34	3,34	3,34		3,34			3,34	3,34
-1545344	18-024-029-00056-005	104020	ALMENDROS-GUARA	S	432	7,70	5,86	5,86	5,86		5,86			5,86	5,86
170000004957183	18-024-002-00068-006	104020	ALMENDROS-GUARA	S	432	20,70	5,79	5,79	5,79		5,79			5,79	5,79
170000004957184	18-054-009-00384-001	104169	ALMENDROS-GENCO	S	432	4,20	0,74	0,74	0,74		0,74			0,74	0,74
170000004957185	18-054-009-00385-001	104169	ALMENDROS-GENCO	S	432	4,50	0,88	0,88	0,88		0,88			0,88	0,88
170000004957187	18-024-027-00007-004	104169	ALMENDROS-GENCO	S	432	7,20	4,58	4,58	4,58		4,58			4,58	4,58
170000004957188	18-024-027-00008-002	104020	ALMENDROS-GUARA	S	432	3,80	1,00	1,00	1,00		1,00			1,00	1,00
170000004957189	18-024-026-00019-001	104010	ALMENDROS-DESMAYO ROJO	S	432	12,00	0,62	0,62	0,62		0,62			0,62	0,62
170000004957190	18-024-027-00002-001	104020	ALMENDROS-GUARA	S	432	6,60	11,27	11,27	11,27		11,27			11,27	11,27
170000004957191	18-024-028-00040-002	104020	ALMENDROS-GUARA	S	432	3,50	1,02	1,02	1,02		1,02			1,02	1,02
170000004957192	18-024-029-00032-001	104020	ALMENDROS-GUARA	S	432	9,60	6,01	6,01	6,01		6,01			6,01	6,01
170000004957194	18-024-027-00008-003	104020	ALMENDROS-GUARA	S	432	8,00	1,94	1,94	1,94		1,94			1,94	1,94
170000004957195	18-024-036-00022-007	104010	ALMENDROS-DESMAYO ROJO	S	432	9,60	0,56	0,56	0,56		0,56			0,56	0,56
170000004957196	18-040-003-00168-001	104020	ALMENDROS-GUARA	S	432	4,40	2,24	2,24	2,24		2,24			2,24	2,24
170000004957197	18-040-003-00170-001	104020	ALMENDROS-GUARA	S	432	4,50	3,34	3,34	3,34		3,34			3,34	3,34
170000004957198	18-040-003-00357-001	104020	ALMENDROS-GUARA	S	432	5,40	3,89	3,89	3,89		3,89			3,89	3,89
170000004957199	18-040-003-00358-001	104020	ALMENDROS-GUARA	S	432	4,30	6,95	6,95	6,95		6,95			6,95	6,95
170000004957200	18-024-036-00022-006	104010	ALMENDROS-DESMAYO ROJO	S	432	8,40	0,52	0,52	0,52		0,52			0,52	0,52
170000004957201	18-054-004-00153-001	112004	NOGALES-COMUN	S	432	1,50	0,39	0,39	0,39		0,39			0,39	0,39
170000004957202	18-054-004-00154-001	112004	NOGALES-COMUN	S	432	2,20	0,12	0,12	0,12		0,12			0,12	0,12
170000004957203	18-054-004-00155-001	112004	NOGALES-COMUN	S	432	1,80	0,13	0,13	0,13		0,13			0,13	0,13
170000004957204	18-054-004-00156-001	112004	NOGALES-COMUN	S	432	1,50	0,52	0,52	0,52		0,52			0,52	0,52
170000004957205	18-054-004-00157-001	112004	NOGALES-COMUN	S	432	3,90	0,26	0,26	0,26		0,26			0,26	0,26

INCIDENCIAS

INCIDENCIA DESCRIPCIÓN

- 218 La superficie total declarada sobre un mismo recinto en el conjunto de los expedientes, no puede superar la superficie total que el SIGPAC establece para ese recinto.
 Ref:-1545331 Recinto:18-024-019-00179-00005 Cultivo:101010 OLIVAR-PICUAL Secano Suma de superficies declaradas para este recinto por todos los solicitantes (Áreas):114 Superficie SIGPAC medida para este recinto (Áreas):60 Exceso de superficie declarada (Hectáreas):0,54 Suma de superficies declaradas para este recinto por el solicitante (Áreas):57
 Ref:-1545332 Recinto:18-024-019-00179-00012 Cultivo:8000 AVENA-SIN VARIEDAD Secano Suma de superficies declaradas para este recinto por todos los solicitantes (Áreas):428 Superficie SIGPAC medida para este recinto (Áreas):415 Exceso de superficie declarada (Hectáreas):0,13 Suma de superficies declaradas para este recinto por el solicitante (Áreas):411
 Ref:-1545337 Recinto:18-024-019-00179-00026 Cultivo:8000 AVENA-SIN VARIEDAD Secano Suma de superficies declaradas para este recinto por todos los solicitantes (Áreas):16 Superficie SIGPAC medida para este recinto (Áreas):12 Exceso de superficie declarada (Hectáreas):0,04 Suma de superficies declaradas para este recinto por el solicitante (Áreas):12
- 242 Recinto pendiente de acreditación de titularidad.
 Ref:-1545409 Recinto:18-024-002-00053-00018 Cultivo:104020 ALMENDROS-GUARA Secano
 Ref:-1545529 Recinto:18-024-019-00025-00006 Cultivo:101010 OLIVAR-PICUAL Secano
 Ref:-1545331 Recinto:18-024-019-00179-00005 Cultivo:101010 OLIVAR-PICUAL Secano
 Ref:-1545332 Recinto:18-024-019-00179-00012 Cultivo:8000 AVENA-SIN VARIEDAD Secano
 Ref:-1545337 Recinto:18-024-019-00179-00026 Cultivo:8000 AVENA-SIN VARIEDAD Secano
 Ref:-1545342 Recinto:18-024-019-00179-00038 Cultivo:8000 AVENA-SIN VARIEDAD Secano
- 3790 Recinto declarado inactivo
 Ref:-1545409 Recinto:18-024-002-00053-00018 Cultivo: -
 Ref:-1545529 Recinto:18-024-019-00025-00006 Cultivo: -
- 100400 Recinto con cultivo, variedad, régimen de explotación o uso Siggpac no compatible con la operación solicitada (Anexo IV.I Cultivos y variedades elegibles para las Intervenciones. Orden de 28 de marzo de 2023).
 Ref:-1545409 Recinto:18-024-002-00053-00018 Cultivo:104020 ALMENDROS-GUARA Secano Uso:OV
- 100424 Solicita recinto que no está comprometido para la operación.
 Ref:-1545409 Recinto:18-024-002-00053-00018 Cultivo:104020 ALMENDROS-GUARA Secano
 Ref:-1545529 Recinto:18-024-019-00025-00006 Cultivo:101010 OLIVAR-PICUAL Secano
 Ref:-1545331 Recinto:18-024-019-00179-00005 Cultivo:101010 OLIVAR-PICUAL Secano

(1) Superficie declarada admisible ajustada con la superficie comprometida.
 (2) Factor de penalización valorando el alcance para el tipo de compromiso.

Puede verificar la integridad de una copia de este documento mediante la lectura del código QR adjunto o mediante el acceso a la dirección https://ws050.juntadeandalucia.es/verificarFirma indicando el código de VERIFICACIÓN					
FIRMADO POR	JUAN JOSE SOLER GARCIA		FECHA		03/07/2024
	ROCIO GUIJARRO MILLAN				
VERIFICACIÓN	Pk2jm6MP8Q4FQJJZRRTHBNMQA26B8		PÁGINA		2918/3256

Es copia auténtica de documento electrónico



INCIDENCIAS

INCIDENCIA DESCRIPCIÓN

Ref.-1545332 Recinto:18-024-019-00179-00012 Cultivo:8000 AVENA-SIN VARIEDAD Secano
Ref.-1545337 Recinto:18-024-019-00179-00026 Cultivo:8000 AVENA-SIN VARIEDAD Secano
Ref.-1545342 Recinto:18-024-019-00179-00038 Cultivo:8000 AVENA-SIN VARIEDAD Secano

(1) Superficie declarada admisible ajustada con la superficie comprometida.
(2) Factor de penalización valorando el alcance para el tipo de compromiso.

Puede verificar la integridad de una copia de este documento mediante la lectura del código QR adjunto o mediante el acceso a la dirección <https://ws050.juntadeandalucia.es/verificarFirma> indicando el código de VERIFICACIÓN

FIRMADO POR	JUAN JOSE SOLER GARCIA	FECHA	03/07/2024	
	ROCIO GUIJARRO MILLAN			
VERIFICACIÓN	Pk2jm6MP8Q4FQJJZRRTHBNMQA26B8	PÁGINA	2919/3256	



APELLIDOS Y NOMBRE / RAZÓN SOCIAL

SANCHEZ SANCHEZ MARIA LUISA

NIF
****2272*

EXPEDIENTE
1191020

ANUALIDAD DE PAGO

1ª

IMPORTES POR ANUALIDAD

	2023	2024	2025	2026	2027
IMPORTE MÁXIMO SUBVENCIONABLE	4.118,08 €	4.118,08 €	4.118,08 €	4.118,08 €	4.118,08 €
IMPORTE MEDIO DE TRANSFERENCIA (€/ha)	80,31 €	80,31 €	80,31 €	80,31 €	80,31 €

RESUMEN DE UNIDADES

Cód	GRUPO DE PAGO	Sup. Dec. Admisible (ha)	Sup. Comprometida (ha)	Sup. ajustada compromiso (I) (ha)	% sobredec.	Sup. Propuesta (ha)	Importe Declarado	Importe Topado	Importe Propuesto	Importe tras sobredec.
426	HERBÁCEOS	22,37		22,37	0,00	22,37	3.381,67	3.381,67	3.381,67	3.381,67
429	OLIVAR	1,95		1,95	0,00	1,95	483,41	483,41	483,41	483,41
432	FRUTALES SECANO	1,17		1,17	0,00	1,17	253,00	253,00	253,00	253,00
434	HERBÁCEOS NO ELEGIBLES	25,79		25,79	0,00	25,79	0,00	0,00	0,00	0,00
TOTAL		51,28	51,28	51,28		51,28	4.118,08	4.118,08	4.118,08	4.118,08

APLICACIÓN DE REDUCCIONES Y PENALIZACIONES

GRUPO DE PAGO	Importe Calculado	Importe prereduc.	Criterios de subvencionabilidad y compromisos	Presentación tardía	Omisión declaración	Condicionalidad	IMPORTE (Euros)
							PROPUESTO
FRUTALES SECANO	253,00	253,00	0,00	0,00	0,00	0,00	253,00
HERBÁCEOS	3.381,67	3.381,67	0,00	0,00	0,00	0,00	3.381,67
HERBÁCEOS NO ELEGIBLES	0,00	0,00	0,00	0,00	0,00	0,00	0,00
OLIVAR	483,41	483,41	0,00	0,00	0,00	0,00	483,41
TOTAL	4.118,08	4.118,08					4.118,08

RESUMEN DE PAGOS

PROPUESTO	IMPORTE (Euros)			
	PROPUESTO	FEADER (Eje 2)	MAPA	CAPADR
	4.118,08	3.500,37	403,98	213,73

(1) Superficie declarada admisible ajustada con la superficie comprometida.

(2) Factor de penalización valorando el alcance para el tipo de compromiso.

Puede verificar la integridad de una copia de este documento mediante la lectura del código QR adjunto o mediante el acceso a la dirección <https://ws050.juntadeandalucia.es/verificarFirma> indicando el código de VERIFICACIÓN

FIRMADO POR	JUAN JOSE SOLER GARCIA	FECHA	03/07/2024	
	ROCIO GUIJARRO MILLAN			
VERIFICACIÓN	Pk2jm6MP8Q4FQJJZRRTHBNMQA26B8	PÁGINA	2920/3256	



RECINTOS PROPUESTOS

REF.	REFERENCIA SIGPAC	CULTIVO	DESCRIPCIÓN CULTIVO	S/R	G.PAGO	PEND. MEDIA (%)	SUP. DEC. ADMISIBLE (ha)	SUP. COMPROM. (ha)	SUP. AJUSTADA COMPR.(1) (ha)	SUP. CONV. SIGPAC (ha)	SUP. CERTIF. (ha)	SUP. CAMPO (ha)	SUP. CAMPO DECLARADO (ha)	SUP. DEC. REDUCIDA (ha)	SUP. PROPUESTA (ha)
170000005255764	18-071-502-00085-001	5000	CEBADA-SIN VARIEDAD	S	426	4,30	3,78	3,78	3,78		3,78			3,78	3,78
170000005255765	18-099-005-00066-001	1000	TRIGO BLANDO-SIN VARIEDAD	S	426	2,50	0,63	0,63	0,63		0,63			0,63	0,63
170000005255767	18-071-508-00035-001	5000	CEBADA-SIN VARIEDAD	R	426	1,80	2,02	2,02	2,02		2,02			2,02	2,02
170000005255772	18-071-507-00094-002	5000	CEBADA-SIN VARIEDAD	S	426	4,90	1,39	1,39	1,39		1,39			1,39	1,39
170000005255776	18-099-006-00217-003	5000	CEBADA-SIN VARIEDAD	R	426	3,10	1,72	1,72	1,72		1,72			1,72	1,72
170000005255787	18-099-018-00234-001	5000	CEBADA-SIN VARIEDAD	S	426	3,70	1,79	1,79	1,79		1,79			1,79	1,79
170000005255790	18-099-003-00115-001	5000	CEBADA-SIN VARIEDAD	R	426	2,00	2,70	2,70	2,70		2,70			2,70	2,70
170000005255793	18-099-010-00042-001	1000	TRIGO BLANDO-SIN VARIEDAD	S	426	3,50	1,95	1,95	1,95		1,95			1,95	1,95
170000005255794	18-099-010-00043-001	1000	TRIGO BLANDO-SIN VARIEDAD	S	426	3,50	1,08	1,08	1,08		1,08			1,08	1,08
170000005255795	18-071-507-00050-002	5000	CEBADA-SIN VARIEDAD	S	426	3,40	3,05	3,05	3,05		3,05			3,05	3,05
170000005255801	18-099-003-00059-001	5000	CEBADA-SIN VARIEDAD	R	426	0,50	2,26	2,26	2,26		2,26			2,26	2,26
170000005255766	18-099-016-00164-001	101010	OLIVAR-PICUAL	R	429	6,70	0,25	0,25	0,25		0,25			0,25	0,25
170000005255769	18-099-028-00467-002	101010	OLIVAR-PICUAL	R	429	10,40	0,01	0,01	0,01		0,01			0,01	0,01
170000005255770	18-099-016-00591-001	101010	OLIVAR-PICUAL	R	429	5,00	0,09	0,09	0,09		0,09			0,09	0,09
170000005255771	18-099-028-00467-001	101124	OLIVAR-GORDAL	R	429	7,90	0,04	0,04	0,04		0,04			0,04	0,04
170000005255792	18-099-016-00546-002	101010	OLIVAR-PICUAL	S	429	15,30	0,75	0,75	0,75		0,75			0,75	0,75
170000005255796	18-099-000-09000-024	101010	OLIVAR-PICUAL	R	429	7,30	0,10	0,10	0,10		0,10			0,10	0,10
170000005255798	18-099-028-00164-001	101010	OLIVAR-PICUAL	R	429	25,80	0,36	0,36	0,36		0,36			0,36	0,36
170000005255800	18-099-015-00717-001	101010	OLIVAR-PICUAL	R	429	11,60	0,12	0,12	0,12		0,12			0,12	0,12
170000005255802	18-099-025-00219-001	101010	OLIVAR-PICUAL	R	429	7,80	0,08	0,08	0,08		0,08			0,08	0,08
170000005255804	18-099-015-00169-001	101010	OLIVAR-PICUAL	R	429	4,10	0,15	0,15	0,15		0,15			0,15	0,15
170000005255806	18-099-028-00189-004	104024	ALMENDROS-MARCONA	S	432	5,80	0,13	0,13	0,13		0,13			0,13	0,13
170000005255807	18-099-015-00099-001	104024	ALMENDROS-MARCONA	S	432	7,70	0,08	0,08	0,08		0,08			0,08	0,08
170000005255809	18-099-015-00156-001	104024	ALMENDROS-MARCONA	S	432	5,50	0,25	0,25	0,25		0,25			0,25	0,25
170000005255810	18-099-029-00144-001	104024	ALMENDROS-MARCONA	S	432	11,00	0,08	0,08	0,08		0,08			0,08	0,08
170000005255811	18-099-015-00183-001	104024	ALMENDROS-MARCONA	S	432	10,00	0,10	0,10	0,10		0,10			0,10	0,10
170000005255814	18-099-028-00217-001	104007	ALMENDROS-COMUNA	S	432	13,90	0,36	0,36	0,36		0,36			0,36	0,36
170000005255815	18-099-028-00189-006	104007	ALMENDROS-COMUNA	S	432	33,50	0,01	0,01	0,01		0,01			0,01	0,01
170000005255816	18-099-028-00189-005	104024	ALMENDROS-MARCONA	S	432	27,70	0,16	0,16	0,16		0,16			0,16	0,16
4763412	18-099-029-00053-001	20000	BARBECHO TRADICIONAL-SIN VARIEDAD	S	434	15,80	1,46	1,46	1,46		1,46			1,46	1,46
4763413	18-099-029-00053-003	20000	BARBECHO TRADICIONAL-SIN VARIEDAD	S	434	14,80	1,24	1,24	1,24		1,24			1,24	1,24
4763424	18-099-029-00136-001	20000	BARBECHO TRADICIONAL-SIN VARIEDAD	S	434	9,20	0,88	0,88	0,88		0,88			0,88	0,88
4764337	18-099-002-00085-001	20000	BARBECHO TRADICIONAL-SIN VARIEDAD	S	434	1,60	0,98	0,98	0,98		0,98			0,98	0,98
5499194	18-071-508-00035-003	20000	BARBECHO TRADICIONAL-SIN VARIEDAD	S	434	1,80	0,36	0,36	0,36		0,36			0,36	0,36
170000005255768	18-099-004-00035-001	20000	BARBECHO TRADICIONAL-SIN VARIEDAD	R	434	4,80	3,05	3,05	3,05		3,05			3,05	3,05
170000005255775	18-099-006-00237-001	20000	BARBECHO TRADICIONAL-SIN VARIEDAD	R	434	1,70	0,28	0,28	0,28		0,28			0,28	0,28
170000005255777	18-099-006-00023-001	20000	BARBECHO TRADICIONAL-SIN VARIEDAD	R	434	1,90	3,22	3,22	3,22		3,22			3,22	3,22
170000005255779	18-071-506-00089-001	20000	BARBECHO TRADICIONAL-SIN VARIEDAD	R	434	3,20	2,19	2,19	2,19		2,19			2,19	2,19
170000005255780	18-099-028-00189-003	20000	BARBECHO TRADICIONAL-SIN VARIEDAD	S	434	6,90	1,74	1,74	1,74		1,74			1,74	1,74
170000005255781	18-099-018-00089-001	20000	BARBECHO TRADICIONAL-SIN VARIEDAD	R	434	4,00	0,42	0,42	0,42		0,42			0,42	0,42
170000005255785	18-071-508-00035-001	20000	BARBECHO TRADICIONAL-SIN VARIEDAD	R	434	1,80	1,94	1,94	1,94		1,94			1,94	1,94
170000005255788	18-099-001-00050-001	20000	BARBECHO TRADICIONAL-SIN VARIEDAD	R	434	1,30	6,12	6,12	6,12		6,12			6,12	6,12
170000005255789	18-099-001-00050-002	20000	BARBECHO TRADICIONAL-SIN VARIEDAD	R	434	0,70	0,33	0,33	0,33		0,33			0,33	0,33
170000005255803	18-071-506-00148-001	20000	BARBECHO TRADICIONAL-SIN VARIEDAD	R	434	3,40	1,58	1,58	1,58		1,58			1,58	1,58

INCIDENCIAS

INCIDENCIA DESCRIPCIÓN

- 100421 Recinto declarado por error para una operación de la 6503, que se ha corregido de oficio marcando la operación correcta, de acuerdo con la fecha de inscripción del recinto en la producción ecológica.
 Ref:4764337 Recinto:18-099-002-00085-00001 Cultivo:20000 BARBECHO TRADICIONAL-SIN VARIEDAD Secano
 Ref:4763412 Recinto:18-099-029-00053-00001 Cultivo:20000 BARBECHO TRADICIONAL-SIN VARIEDAD Secano
 Ref:4763413 Recinto:18-099-029-00053-00003 Cultivo:20000 BARBECHO TRADICIONAL-SIN VARIEDAD Secano
 Ref:4763424 Recinto:18-099-029-00136-00001 Cultivo:20000 BARBECHO TRADICIONAL-SIN VARIEDAD Secano
- 100424 Solicita recinto que no está comprometido para la operación.
 Ref:170000005255808 Recinto:18-099-015-00169-00004 Cultivo:104024 ALMENDROS-MARCONA Regadio
 Ref:170000005255812 Recinto:18-099-016-00164-00003 Cultivo:104024 ALMENDROS-MARCONA Regadio
 Ref:170000005255813 Recinto:18-099-016-00222-00002 Cultivo:104024 ALMENDROS-MARCONA Regadio

(1) Superficie declarada admisible ajustada con la superficie comprometida.
 (2) Factor de penalización valorando el alcance para el tipo de compromiso.

Puede verificar la integridad de una copia de este documento mediante la lectura del código QR adjunto o mediante el acceso a la dirección https://ws050.juntadeandalucia.es/verificarFirma indicando el código de VERIFICACIÓN					
FIRMADO POR	JUAN JOSE SOLER GARCIA		FECHA		03/07/2024
	ROCIO GUIJARRO MILLAN				
VERIFICACIÓN	Pk2jm6MP8Q4FQJJZRRTHBNBMA26B8		PÁGINA		2921/3256



APELLIDOS Y NOMBRE / RAZÓN SOCIAL

SANCHEZ SANCHEZ MARIA ROSARIO

NIF
***4060*

EXPEDIENTE
1017524

ANUALIDAD DE PAGO

1ª

IMPORTE POR ANUALIDAD

	2023	2024	2025	2026	2027
IMPORTE MÁXIMO SUBVENCIONABLE	1.825,07 €	1.825,07 €	1.825,07 €	1.825,07 €	1.825,07 €
IMPORTE MEDIO DE TRANSFERENCIA (€/ha)	216,24 €	216,24 €	216,24 €	216,24 €	216,24 €

RESUMEN DE UNIDADES

Cód	GRUPO DE PAGO	Sup. Dec. Admisible (ha)	Sup. Comprometida (ha)	Sup. ajustada compromiso (I) (ha)	% sobredec.	Sup. Propuesta (ha)	Importe Declarado	Importe Topado	Importe Propuesto	Importe tras sobredec.
432	FRUTALES SECANO	8,44		8,44	0,00	8,44	1.825,07	1.825,07	1.825,07	1.825,07
TOTAL		8,44	8,44	8,44		8,44	1.825,07	1.825,07	1.825,07	1.825,07

APLICACIÓN DE REDUCCIONES Y PENALIZACIONES

GRUPO DE PAGO	Importe Calculado	Importe prereduc.	Criterios de subvencionabilidad y compromisos	Presentación tardía	Omisión declaración	Condicionalidad	IMPORTE (Euros) PROPUESTO
FRUTALES SECANO	1.825,07	1.825,07	0,00	0,00	0,00	0,00	1.825,07
TOTAL	1.825,07	1.825,07					1.825,07

RESUMEN DE PAGOS

	IMPORTE (Euros)			
	PROPUESTO	FEADER (Eje 2)	MAPA	CAPADR
PROPUESTO	1.825,07	1.551,31	179,04	94,72

RECINTOS PROPUESTOS

REF.	REFERENCIA SIGPAC	CULTIVO	DESCRIPCIÓN CULTIVO	S/R	G.PAGO	PEND. MEDIA (%)	SUP. DEC. ADMISIBLE (ha)	SUP. COMPROM. (ha)	SUP. AJUSTADA COMPR.(I) (ha)	SUP. CONV. SIGPAC (ha)	SUP. CERTIE. (ha)	SUP. CAMPO (ha)	SUP. CAMPO DETER. CULT. DECLARADO (ha)	SUP. DEC. REDUCIDA (ha)	SUP. PROPUESTA (ha)
1700000006471968	18-087-002-00749-001	104020	ALMENDROS-GUARA	S	432	4,00	3,14	3,14	3,14		3,14			3,14	3,14
1700000006471969	18-087-006-00203-001	104020	ALMENDROS-GUARA	S	432	16,10	3,39	3,39	3,39		3,39			3,39	3,39
1700000006471970	18-087-008-00166-001	104020	ALMENDROS-GUARA	S	432	6,30	1,49	1,49	1,49		1,49			1,49	1,49
1700000006471971	18-087-008-00166-005	104020	ALMENDROS-GUARA	S	432	10,80	0,42	0,42	0,42		0,42			0,42	0,42

(1) Superficie declarada admisible ajustada con la superficie comprometida.
(2) Factor de penalización valorando el alcance para el tipo de compromiso.

Puede verificar la integridad de una copia de este documento mediante la lectura del código QR adjunto o mediante el acceso a la dirección <https://ws050.juntadeandalucia.es/verificarFirma> indicando el código de VERIFICACIÓN

FIRMADO POR	JUAN JOSE SOLER GARCIA	FECHA	03/07/2024	
	ROCIO GUIJARRO MILLAN			
VERIFICACIÓN	Pk2jm6MP8Q4FQJJZRRTHBNMQA26B8	PÁGINA	2922/3256	



<u>APELLIDOS Y NOMBRE / RAZÓN SOCIAL</u>	<u>NIF</u>	<u>EXPEDIENTE</u>	<u>ANUALIDAD DE PAGO</u>		
SANCHEZ SANCHEZ SALVADOR	****5784*	1261355	1ª		
<u>IMPORTE POR ANUALIDAD</u>					
	2023	2024	2025	2026	2027
IMPORTE MÁXIMO SUBVENCIONABLE	6.230,79 €	6.230,79 €	6.230,79 €	6.230,79 €	6.230,79 €
IMPORTE MEDIO DE TRANSFERENCIA (€/ha)	133,56 €	133,56 €	133,56 €	133,56 €	133,56 €

<u>RESUMEN DE UNIDADES</u>										
<u>Cód</u>	<u>GRUPO DE PAGO</u>	<u>Sup. Dec. Admisible (ha)</u>	<u>Sup. Comprometida (ha)</u>	<u>Sup. ajustada compromiso (I) (ha)</u>	<u>% sobredec.</u>	<u>Sup. Propuesta (ha)</u>	<u>Importe Declarado</u>	<u>Importe Topado</u>	<u>Importe Propuesto</u>	<u>Importe tras sobredec.</u>
426	HERBÁCEOS	23,78		23,78	0,00	23,78	3.594,82	3.594,82	3.594,82	3.594,82
432	FRUTALES SECANO	12,19		12,19	0,00	12,19	2.635,97	2.635,97	2.635,97	2.635,97
434	HERBÁCEOS NO ELEGIBLES	10,68		10,68	0,00	10,68	0,00	0,00	0,00	0,00
TOTAL		46,65	46,65	46,65		46,65	6.230,79	6.230,79	6.230,79	6.230,79

<u>APLICACIÓN DE REDUCCIONES Y PENALIZACIONES</u>										
<u>GRUPO DE PAGO</u>	<u>Importe Calculado</u>	<u>Importe prereduc.</u>	<u>Criterios de subvencionabilidad y compromisos</u>	<u>Presentación tardía</u>	<u>Omisión declaración</u>	<u>Condicionalidad</u>	<u>IMPORTE (Euros) PROPUESTO</u>			
FRUTALES SECANO	2.635,97	2.635,97	0,00	0,00	0,00	0,00	2.635,97			
HERBÁCEOS	3.594,82	3.594,82	0,00	0,00	0,00	0,00	3.594,82			
HERBÁCEOS NO ELEGIBLES	0,00	0,00	0,00	0,00	0,00	0,00	0,00			
TOTAL	6.230,79	6.230,79					6.230,79			

<u>RESUMEN DE PAGOS</u>					<u>IMPORTE (Euros)</u>			
					<u>PROPUESTO</u>	<u>FEADER (Eje 2)</u>	<u>MAPA</u>	<u>CAPADR</u>
					6.230,79	5.296,17	611,24	323,38

<u>RECINTOS PROPUESTOS</u>															
<u>REF.</u>	<u>REFERENCIA SIGPAC</u>	<u>CULTIVO</u>	<u>DESCRIPCIÓN CULTIVO</u>	<u>S/R</u>	<u>G.PAGO</u>	<u>PEND. MEDIA (%)</u>	<u>SUP. DEC. ADMISIBLE (ha)</u>	<u>SUP. COMPROM. (ha)</u>	<u>SUP. AJUSTADA COMPR.(I) (ha)</u>	<u>SUP. CONV. SIGPAC (ha)</u>	<u>SUP. CERTIF. (ha)</u>	<u>SUP. CAMPO (ha)</u>	<u>SUP. CAMPO DETER. CULT. DECLARADO (ha)</u>	<u>SUP. DEC. REDUCIDA (ha)</u>	<u>SUP. PROPUESTA (ha)</u>
5258330	18-167-504-00049-001	5000	CEBADA-SIN VARIEDAD	S	426	1,40	18,59	18,59	18,59		18,59			18,59	18,59
5258331	18-167-504-00050-001	40001	GUISANTES-ABARTH	S	426	1,30	5,19	5,19	5,19		5,19			5,19	5,19
-1044614	18-167-019-00153-001	104020	ALMENDROS-GUARA	S	432	6,40	0,86	0,86	0,86		0,86			0,86	0,86
-1044612	18-167-019-00154-002	104020	ALMENDROS-GUARA	S	432	4,60	6,58	6,58	6,58		6,58			6,58	6,58
-1044611	18-100-001-00170-001	104020	ALMENDROS-GUARA	S	432	6,70	4,75	4,75	4,75		4,75			4,75	4,75
5258333	18-167-504-05010-001	20000	BARBECHO TRADICIONAL-SIN VARIEDAD	S	434	0,60	10,68	10,68	10,68		10,68			10,68	10,68

<u>INCIDENCIAS</u>	
<u>INCIDENCIA</u>	<u>DESCRIPCIÓN</u>
100402	Recinto solicitado no forma parte de ningún organismo de control autorizado para la producción ecológica en Andalucía o fecha de inscripción posterior al plazo establecido (Anexo I. Criterios de Subvencionabilidad. Orden 28 de marzo de 2023). Ref:5258329 Recinto:18-167-504-00031-00003 Cultivo:5000 CEBADA-SIN VARIEDAD Secano
100424	Solicita recinto que no está comprometido para la operación. Ref:5258329 Recinto:18-167-504-00031-00003 Cultivo:5000 CEBADA-SIN VARIEDAD Secano

(1) Superficie declarada admisible ajustada con la superficie comprometida.
 (2) Factor de penalización valorando el alcance para el tipo de compromiso.

Puede verificar la integridad de una copia de este documento mediante la lectura del código QR adjunto o mediante el acceso a la dirección https://ws050.juntadeandalucia.es/verificarFirma indicando el código de VERIFICACIÓN					
FIRMADO POR	JUAN JOSE SOLER GARCIA		FECHA		03/07/2024
	ROCIO GUIJARRO MILLAN				
VERIFICACIÓN	Pk2jm6MP8Q4FQJJZRRTHBNMQA26B8		PÁGINA		2923/3256

Es copia auténtica de documento electrónico



APELLIDOS Y NOMBRE / RAZÓN SOCIAL

SANCHEZ SOLA ESCOLASTICO

NIF

****9098*

EXPEDIENTE

1065860

ANUALIDAD DE PAGO

1ª

IMPORTE POR ANUALIDAD

	2023	2024	2025	2026	2027
IMPORTE MÁXIMO SUBVENCIONABLE	2.836,35 €	2.836,35 €	2.836,35 €	2.836,35 €	2.836,35 €
IMPORTE MEDIO DE TRANSFERENCIA (€/ha)	228,19 €	228,19 €	228,19 €	228,19 €	228,19 €

RESUMEN DE UNIDADES

Cód	GRUPO DE PAGO	Sup. Dec. Admisible (ha)	Sup. Comprometida (ha)	Sup. ajustada compromiso (1) (ha)	% sobredec.	Sup. Propuesta (ha)	Importe Declarado	Importe Topado	Importe Propuesto	Importe tras sobredec.
429	OLIVAR	4,69		4,69	0,00	4,69	1.162,65	1.162,65	1.162,65	1.162,65
432	FRUTALES SECANO	7,74		7,74	0,00	7,74	1.673,70	1.673,70	1.673,70	1.673,70
TOTAL		12,43	12,43	12,43		12,43	2.836,35	2.836,35	2.836,35	2.836,35

APLICACIÓN DE REDUCCIONES Y PENALIZACIONES

GRUPO DE PAGO	Importe Calculado	Importe prereduc.	Criterios de subvencionabilidad y compromisos	Presentación tardía	Omisión declaración	Condicionalidad	IMPORTE (Euros)
							PROPUESTO
FRUTALES SECANO	1.673,70	1.673,70	0,00	0,00	0,00	0,00	1.673,70
OLIVAR	1.162,65	1.162,65	0,00	0,00	0,00	0,00	1.162,65
TOTAL	2.836,35	2.836,35					2.836,35

RESUMEN DE PAGOS

PROPUESTO	IMPORTE (Euros)			
	PROPUESTO	FEADER (Eje 2)	MAPA	CAPADR
PROPUESTO	2.836,35	2.410,90	278,25	147,20

RECINTOS PROPUESTOS

REF.	REFERENCIA SIGPAC	CULTIVO DESCRIPCIÓN CULTIVO	S/R G.PAGO	PEND. MEDIA (%)	SUP. DEC. ADMISIBLE (ha)	SUP. COMPROM. (ha)	SUP. AJUSTADA COMPR.(1) (ha)	SUP. CONV. SIGPAC (ha)	SUP. CERTIF. (ha)	SUP. CAMPO (ha)	SUP. CAMPO DETER. CULT. DECLARADO (ha)	SUP. DEC. REDUCIDA (ha)	SUP. PROPUESTA (ha)
-50730	18-198-003-00002-003	101010 OLIVAR-PICUAL	S	429	16,50	0,32	0,32	0,32	0,32	0,32		0,32	0,32
1700000002674709	18-198-002-00173-002	101010 OLIVAR-PICUAL	S	429	17,80	0,21	0,21	0,21	0,21	0,21		0,21	0,21
1700000002674710	18-198-002-00173-001	101010 OLIVAR-PICUAL	S	429	17,70	0,03	0,03	0,03	0,03	0,03		0,03	0,03
1700000002674711	18-198-001-00384-002	101010 OLIVAR-PICUAL	S	429	2,20	1,57	1,57	1,57	1,57	1,57		1,57	1,57
1700000002674816	18-198-002-00366-001	101010 OLIVAR-PICUAL	S	429	12,30	0,61	0,61	0,61	0,61	0,61		0,61	0,61
1700000002674818	18-198-003-00001-002	101010 OLIVAR-PICUAL	S	429	15,60	0,35	0,35	0,35	0,35	0,35		0,35	0,35
1700000002674820	18-198-002-00235-006	101010 OLIVAR-PICUAL	S	429	19,80	0,17	0,17	0,17	0,17	0,17		0,17	0,17
1700000002674822	18-198-002-00235-008	101010 OLIVAR-PICUAL	S	429	10,70	0,31	0,31	0,31	0,31	0,31		0,31	0,31
1700000002674823	18-198-001-00699-001	101010 OLIVAR-PICUAL	S	429	18,10	0,64	0,64	0,64	0,64	0,64		0,64	0,64
1700000002674824	18-198-001-00699-004	101010 OLIVAR-PICUAL	S	429	16,80	0,02	0,02	0,02	0,02	0,02		0,02	0,02
1700000002674825	18-198-001-00539-001	101010 OLIVAR-PICUAL	S	429	1,70	0,46	0,46	0,46	0,46	0,46		0,46	0,46
1700000002674714	18-198-001-00366-001	104020 ALMENDROS-GUARA	S	432	2,20	0,34	0,34	0,34	0,34	0,34		0,34	0,34
1700000002674716	18-198-002-00164-003	104020 ALMENDROS-GUARA	S	432	4,50	0,39	0,39	0,39	0,39	0,39		0,39	0,39
1700000002674717	18-198-002-00173-003	104020 ALMENDROS-GUARA	S	432	17,20	1,10	1,10	1,10	1,10	1,10		1,10	1,10
1700000002674718	18-198-002-00235-001	104020 ALMENDROS-GUARA	S	432	25,10	0,79	0,79	0,79	0,79	0,79		0,79	0,79
1700000002674719	18-198-001-00723-001	104020 ALMENDROS-GUARA	S	432	20,10	1,01	1,01	1,01	1,01	1,01		1,01	1,01
1700000002674720	18-198-001-00723-002	104020 ALMENDROS-GUARA	S	432	23,80	0,31	0,31	0,31	0,31	0,31		0,31	0,31
1700000002674721	18-198-001-00723-009	104020 ALMENDROS-GUARA	S	432	19,80	0,02	0,02	0,02	0,02	0,02		0,02	0,02
1700000002674826	18-198-001-00207-001	104020 ALMENDROS-GUARA	S	432	4,00	0,61	0,61	0,61	0,61	0,61		0,61	0,61
1700000002674827	18-198-001-00489-001	104020 ALMENDROS-GUARA	S	432	2,80	0,96	0,96	0,96	0,96	0,96		0,96	0,96
1700000002674828	18-198-001-00582-002	104020 ALMENDROS-GUARA	S	432	9,00	0,96	0,96	0,96	0,96	0,96		0,96	0,96
1700000002674830	18-198-001-00539-002	104020 ALMENDROS-GUARA	S	432	7,90	0,85	0,85	0,85	0,85	0,85		0,85	0,85
1700000002674831	18-198-002-00019-001	104020 ALMENDROS-GUARA	S	432	17,30	0,40	0,40	0,40	0,40	0,40		0,40	0,40

(1) Superficie declarada admisible ajustada con la superficie comprometida.
(2) Factor de penalización valorando el alcance para el tipo de compromiso.

Puede verificar la integridad de una copia de este documento mediante la lectura del código QR adjunto o mediante el acceso a la dirección <https://ws050.juntadeandalucia.es/verificarFirma> indicando el código de VERIFICACIÓN

FIRMADO POR	JUAN JOSE SOLER GARCIA	FECHA	03/07/2024	
	ROCIO GUIJARRO MILLAN			
VERIFICACIÓN	Pk2jm6MP8Q4FQJJZRRTHBNMQA26B8	PÁGINA	2924/3256	



APELLIDOS Y NOMBRE / RAZÓN SOCIAL

SANCHEZ SORIA INOCENCIO

NIF
****6585*

EXPEDIENTE
1027631

ANUALIDAD DE PAGO

1ª

IMPORTE POR ANUALIDAD

	2023	2024	2025	2026	2027
IMPORTE MÁXIMO SUBVENCIONABLE	2.772,20 €	2.772,20 €	2.772,20 €	2.772,20 €	2.772,20 €
IMPORTE MEDIO DE TRANSFERENCIA (€/ha)	216,24 €	216,24 €	216,24 €	216,24 €	216,24 €

RESUMEN DE UNIDADES

Cód	GRUPO DE PAGO	Sup. Dec. Admisible (ha)	Sup. Comprometida (ha)	Sup. ajustada compromiso (I) (ha)	% sobredec.	Sup. Propuesta (ha)	Importe Declarado	Importe Topado	Importe Propuesto	Importe tras sobredec.
432	FRUTALES SECANO	12,86		12,82	0,00	12,82	2.772,20	2.772,20	2.772,20	2.772,20
TOTAL		12,86	12,82	12,82		12,82	2.772,20	2.772,20	2.772,20	2.772,20

APLICACIÓN DE REDUCCIONES Y PENALIZACIONES

GRUPO DE PAGO	Importe Calculado	Importe prerreduc.	Criterios de subvencionabilidad y compromisos	Presentación tardía	Omisión declaración	Condicionalidad	IMPORTE (Euros) PROPUESTO
FRUTALES SECANO	2.772,20	2.772,20	0,00	0,00	1,00	0,00	2.744,48
TOTAL	2.772,20	2.772,20					2.744,48

RESUMEN DE PAGOS

	IMPORTE (Euros)		
	PROPUESTO	FEADER (Eje 2)	MAPA
PROPUESTO	2.744,48	2.332,81	269,23
			CAPADR 142,44

RECINTOS PROPUESTOS

REF.	REFERENCIA SIGPAC	CULTIVO	DESCRIPCIÓN CULTIVO	S/R	G.PAGO	PEND. MEDIA (%)	SUP. DEC. ADMISIBLE (ha)	SUP. COMPROM. (ha)	SUP. AJUSTADA COMPROM. (I) (ha)	SUP. CONV. SIGPAC (ha)	SUP. CERTIE. (ha)	SUP. CAMPO (ha)	SUP. CAMPO DETER. CULT. DECLARADO (ha)	SUP. DEC. REDUCIDA (ha)	SUP. PROPUESTA (ha)
170000003498350	18-047-008-00108-001	104020	ALMENDROS-GUARA	S	432	9,60	2,04	2,04	2,04		2,04			2,04	2,04
1700000003498354	18-054-005-00041-003	104020	ALMENDROS-GUARA	S	432	21,90	2,46	2,46	2,46		2,46			2,46	2,46
1700000003498355	18-054-005-00054-001	104020	ALMENDROS-GUARA	S	432	4,80	0,93	0,93	0,93		0,93			0,93	0,93
1700000003498357	18-054-005-00041-002	104020	ALMENDROS-GUARA	S	432	8,00	0,33	0,33	0,33		0,33			0,33	0,33
1700000003498359	18-054-005-00519-001	104020	ALMENDROS-GUARA	S	432	4,80	1,69	1,69	1,69		1,69			1,69	1,69
1700000003498361	18-054-002-00458-001	104020	ALMENDROS-GUARA	S	432	6,40	0,67	0,67	0,67		0,67			0,67	0,67
1700000003498363	18-054-005-00034-041	104020	ALMENDROS-GUARA	S	432	29,90	0,08	0,08	0,08		0,08			0,08	0,08
1700000003498365	18-054-005-00041-009	104020	ALMENDROS-GUARA	S	432	23,70	0,31	0,31	0,31		0,31			0,31	0,31
1700000003498369	18-047-008-00122-001	104020	ALMENDROS-GUARA	S	432	10,20	4,35	4,31	4,31		4,35			4,31	4,31

INCIDENCIAS

INCIDENCIA DESCRIPCIÓN

- 256 Solicitud con recintos no declarados en campaña actual con una reducción por omisión de superficie superior al 3%
CÓDIGO PARA EL PORCENTAJE DE REDUCCIÓN POR OMISIÓN QUE CORRESPONDE A LA SOLICITUD:1
- 4272 Verifica que las líneas de declaración de las Solicitudes Únicas no tienen solapes con la capa de Retroactividad Gráfica (ambas de la misma campaña) a nivel de expediente/línea de declaración gráfica de la solicitud.
Ref:170000003498369 Recinto:18-047-008-00122-00001 Cultivo: - Agregado de la referencia del recinto.:0 Zona de la referencia del recinto.:0 Superficie solapada.:0,04 Id. Incid.:95938417

(1) Superficie declarada admisible ajustada con la superficie comprometida.
(2) Factor de penalización valorando el alcance para el tipo de compromiso.

Puede verificar la integridad de una copia de este documento mediante la lectura del código QR adjunto o mediante el acceso a la dirección https://ws050.juntadeandalucia.es/verificarFirma indicando el código de VERIFICACIÓN				
FIRMADO POR	JUAN JOSE SOLER GARCIA	FECHA	03/07/2024	
	ROCIO GUIJARRO MILLAN			
VERIFICACIÓN	Pk2jm6MP8Q4FQJJZRRTHBNMQA26B8	PÁGINA	2925/3256	



APELLIDOS Y NOMBRE / RAZÓN SOCIAL

SANCHEZ SORIA MANUEL

NIF
****6664*

EXPEDIENTE
1135022

ANUALIDAD DE PAGO

1ª

IMPORTE POR ANUALIDAD

	2023	2024	2025	2026	2027
IMPORTE MÁXIMO SUBVENCIONABLE	6.693,76 €	6.693,76 €	6.693,76 €	6.693,76 €	6.693,76 €
IMPORTE MEDIO DE TRANSFERENCIA (€/ha)	304,82 €	304,82 €	304,82 €	304,82 €	304,82 €

RESUMEN DE UNIDADES

Cód	GRUPO DE PAGO	Sup. Dec. Admisible (ha)	Sup. Comprometida (ha)	Sup. ajustada compromiso (1) (ha)	% sobredec.	Sup. Propuesta (ha)	Importe Declarado	Importe Topado	Importe Propuesto	Importe tras sobredec.
429	OLIVAR	4,80		4,80	0,00	4,80	1.189,92	1.189,92	1.189,92	1.189,92
432	FRUTALES SECANO	3,72		3,72	0,00	3,72	804,41	804,41	804,41	804,41
433	FRUTALES REGADÍO	13,44		13,44	0,00	13,44	4.699,43	4.699,43	4.699,43	4.699,43
TOTAL		21,96	21,96	21,96		21,96	6.693,76	6.693,76	6.693,76	6.693,76

APLICACIÓN DE REDUCCIONES Y PENALIZACIONES

GRUPO DE PAGO	Importe Calculado	Importe prereduc.	Criterios de subvencionabilidad y compromisos	Presentación tardía	Omisión declaración	Condicionalidad	IMPORTE (Euros)
							PROPUESTO
FRUTALES REGADÍO	4.699,43	4.699,43	0,00	0,00	0,00	0,00	4.699,43
FRUTALES SECANO	804,41	804,41	0,00	0,00	0,00	0,00	804,41
OLIVAR	1.189,92	1.189,92	0,00	0,00	0,00	0,00	1.189,92
TOTAL	6.693,76	6.693,76					6.693,76

RESUMEN DE PAGOS

PROPUESTO	IMPORTE (Euros)			
	PROPUESTO	FEADER (Eje 2)	MAPA	CAPADR
	6.693,76	5.689,70	656,65	347,41

RECINTOS PROPUESTOS

REF.	REFERENCIA SIGPAC	CULTIVO	DESCRIPCIÓN CULTIVO	S/R	G.PAGO	PEND. MEDIA (%)	SUP. DEC. ADMISIBLE (ha)	SUP. COMPROM. (ha)	SUP. AJUSTADA COMPR.(1) (ha)	SUP. CONV. SIGPAC (ha)	SUP. CERTIE. (ha)	SUP. CAMPO (ha)	SUP. CAMPO DETER. CULT. DECLARADO (ha)	SUP. DEC. REDUCIDA (ha)	SUP. PROPUESTA (ha)
1700000006406194	18-080-006-00617-002	101010	OLIVAR-PICUAL	R	429	8,90	0,29	0,29	0,29		0,29			0,29	0,29
1700000006406195	18-080-006-00617-001	101010	OLIVAR-PICUAL	R	429	3,30	4,51	4,51	4,51		4,51			4,51	4,51
1700000006406211	18-080-007-00136-001	104014	ALMENDROS-FERRAGNES	S	432	2,90	2,66	2,66	2,66		2,66			2,66	2,66
1700000006406214	18-080-007-00135-002	104014	ALMENDROS-FERRAGNES	S	432	3,80	1,06	1,06	1,06		1,06			1,06	1,06
-774820	18-080-006-00234-005	104057	ALMENDROS-AVIJOR	R	433	3,10	8,84	8,84	8,84		8,84			8,84	8,84
1700000006406199	18-080-006-00370-002	104057	ALMENDROS-AVIJOR	R	433	3,10	0,87	0,87	0,87		0,87			0,87	0,87
1700000006406202	18-080-006-00605-001	104057	ALMENDROS-AVIJOR	R	433	3,20	3,73	3,73	3,73		3,73			3,73	3,73

(1) Superficie declarada admisible ajustada con la superficie comprometida.

(2) Factor de penalización valorando el alcance para el tipo de compromiso.

Puede verificar la integridad de una copia de este documento mediante la lectura del código QR adjunto o mediante el acceso a la dirección <https://ws050.juntadeandalucia.es/verificarFirma> indicando el código de VERIFICACIÓN

FIRMADO POR	JUAN JOSE SOLER GARCIA	FECHA	03/07/2024	
	ROCIO GUIJARRO MILLAN			
VERIFICACIÓN	Pk2jm6MP8Q4FQJJZRRTHBNMQA26B8	PÁGINA	2926/3256	



APELLIDOS Y NOMBRE / RAZÓN SOCIAL

SANCHEZ TEJADA GONZALO

NIF
****0064*

EXPEDIENTE
1190905

ANUALIDAD DE PAGO

1ª

IMPORTE POR ANUALIDAD

	2023	2024	2025	2026	2027
IMPORTE MÁXIMO SUBVENCIONABLE	538,48 €	538,48 €	538,48 €	538,48 €	538,48 €
IMPORTE MEDIO DE TRANSFERENCIA (€/ha)	349,66 €	349,66 €	349,66 €	349,66 €	349,66 €

RESUMEN DE UNIDADES

Cód	GRUPO DE PAGO	Sup. Dec. Admisible (ha)	Sup. Comprometida (ha)	Sup. ajustada compromiso (1) (ha)	% sobredec.	Sup. Propuesta (ha)	Importe Declarado	Importe Topado	Importe Propuesto	Importe tras sobredec.
433	FRUTALES REGADÍO	1,54		1,54	0,00	1,54	538,48	538,48	538,48	538,48
TOTAL		1,54	1,54	1,54		1,54	538,48	538,48	538,48	538,48

APLICACIÓN DE REDUCCIONES Y PENALIZACIONES

GRUPO DE PAGO	Importe Calculado	Importe prereduc.	Criterios de subvencionabilidad y compromisos	Presentación tardía	Omisión declaración	Condicionalidad	IMPORTE (Euros) PROPUESTO
FRUTALES REGADÍO	538,48	538,48	0,00	0,00	0,00	0,00	538,48
TOTAL	538,48	538,48					538,48

RESUMEN DE PAGOS

	IMPORTE (Euros)			
	PROPUESTO	FEADER (Eje 2)	MAPA	CAPADR
PROPUESTO	538,48	457,71	52,82	27,95

RECINTOS PROPUESTOS

REF.	REFERENCIA SIGPAC	CULTIVO	DESCRIPCIÓN CULTIVO	S/R	G.PAGO	PEND. MEDIA (2)	SUP. DEC. ADMISIBLE (ha)	SUP. COMPROM. (ha)	SUP. AJUSTADA COMPROM. (1) (ha)	SUP. CONV. SIGPAC (ha)	SUP. CERTIF. (ha)	SUP. CAMPO (ha)	SUP. CAMPO DETER. CULT. DECLARADO (ha)	SUP. DEC. REDUCIDA (ha)	SUP. PROPUESTA (ha)
1700000005520197	18-028-001-00233-004	105018	MELOCOTONEROS-ANDROSS	R	433	1,80	0,25	0,25	0,25		0,25			0,25	0,25
1700000005520201	18-028-001-00238-002	105018	MELOCOTONEROS-ANDROSS	R	433	5,40	0,36	0,36	0,36		0,36			0,36	0,36
1700000005520202	18-028-001-00233-007	105211	MELOCOTONEROS-CATHERINA	R	433	1,40	0,10	0,10	0,10		0,10			0,10	0,10
1700000005520203	18-028-001-00233-006	105211	MELOCOTONEROS-CATHERINA	R	433	3,20	0,31	0,31	0,31		0,31			0,31	0,31
1700000005520204	18-028-001-00233-005	105211	MELOCOTONEROS-CATHERINA	R	433	1,20	0,52	0,52	0,52		0,52			0,52	0,52

INCIDENCIAS

INCIDENCIA DESCRIPCIÓN

- 100402 Recinto solicitado no forma parte de ningún organismo de control autorizado para la producción ecológica en Andalucía o fecha de inscripción posterior al plazo establecido (Anexo I. Criterios de Subvencionabilidad. Orden 28 de marzo de 2023).
Ref:1700000005520194 Recinto:18-028-001-00015-00001 Cultivo:105042 MELOCOTONEROS-CARSON Regadío
Ref:-495728 Recinto:18-028-001-00016-00001 Cultivo:105211 MELOCOTONEROS-CATHERINA Regadío
Ref:-1533406 Recinto:18-028-001-00233-00001 Cultivo:101010 OLIVAR-PICUAL Regadío
Ref:1700000005520199 Recinto:18-028-001-00259-00001 Cultivo:105018 MELOCOTONEROS-ANDROSS Regadío
- 100421 Recinto declarado por error para una operación de la 6503, que se ha corregido de oficio marcando la operación correcta, de acuerdo con la fecha de inscripción del recinto en la producción ecológica.
Ref:1700000005520201 Recinto:18-028-001-00238-00002 Cultivo:105018 MELOCOTONEROS-ANDROSS Regadío
- 100424 Solicita recinto que no está comprometido para la operación.
Ref:1700000005520194 Recinto:18-028-001-00015-00001 Cultivo:105042 MELOCOTONEROS-CARSON Regadío
Ref:-495728 Recinto:18-028-001-00016-00001 Cultivo:105211 MELOCOTONEROS-CATHERINA Regadío
Ref:-1533406 Recinto:18-028-001-00233-00001 Cultivo:101010 OLIVAR-PICUAL Regadío
Ref:1700000005520199 Recinto:18-028-001-00259-00001 Cultivo:105018 MELOCOTONEROS-ANDROSS Regadío

(1) Superficie declarada admisible ajustada con la superficie comprometida.

(2) Factor de penalización valorando el alcance para el tipo de compromiso.

Puede verificar la integridad de una copia de este documento mediante la lectura del código QR adjunto o mediante el acceso a la dirección <https://ws050.juntadeandalucia.es/verificarFirma> indicando el código de VERIFICACIÓN

FIRMADO POR	JUAN JOSE SOLER GARCIA	FECHA	03/07/2024	
	ROCIO GUIJARRO MILLAN			
VERIFICACIÓN	Pk2jm6MP8Q4FQJJZRRTHBNMQA26B8	PÁGINA	2927/3256	



APELLIDOS Y NOMBRE / RAZÓN SOCIAL

SANCHEZ TERUEL ANTONIO

NIF
****3277*

EXPEDIENTE
1196554

ANUALIDAD DE PAGO
1ª

IMPORTE POR ANUALIDAD

	2023	2024	2025	2026	2027
IMPORTE MÁXIMO SUBVENCIONABLE	1.797,05 €	1.797,05 €	1.797,05 €	1.797,05 €	1.797,05 €
IMPORTE MEDIO DE TRANSFERENCIA (€/ha)	183,37 €	183,37 €	183,37 €	183,37 €	183,37 €

RESUMEN DE UNIDADES

Cód	GRUPO DE PAGO	Sup. Dec. Admisible (ha)	Sup. Comprometida (ha)	Sup. ajustada compromiso (I) (ha)	% sobredec.	Sup. Propuesta (ha)	Importe Declarado	Importe Topado	Importe Propuesto	Importe tras sobredec.
426	HERBÁCEOS	4,95		4,95	0,00	4,95	748,29	748,29	748,29	748,29
432	FRUTALES SECANO	4,85		4,85	0,00	4,85	1.048,76	1.048,76	1.048,76	1.048,76
TOTAL		9,80	9,80	9,80		9,80	1.797,05	1.797,05	1.797,05	1.797,05

APLICACIÓN DE REDUCCIONES Y PENALIZACIONES

GRUPO DE PAGO	Importe Calculado	Importe prereduc.	Criterios de subvencionabilidad y compromisos	Presentación tardía	Omisión declaración	Condicionalidad	IMPORTE (Euros)
							PROPUESTO
FRUTALES SECANO	1.048,76	1.048,76	0,00	0,00	0,00	0,00	1.048,76
HERBÁCEOS	748,29	748,29	0,00	0,00	0,00	0,00	748,29
TOTAL	1.797,05	1.797,05					1.797,05

RESUMEN DE PAGOS

PROPUESTO	IMPORTE (Euros)			
	PROPUESTO	FEADER (Eje 2)	MAPA	CAPADR
PROPUESTO	1.797,05	1.527,50	176,29	93,26

RECINTOS PROPUESTOS

REF.	REFERENCIA SIGPAC	CULTIVO	DESCRIPCIÓN CULTIVO	S/R	G.PAGO	PEND. MEDIA (%)	SUP. DEC. ADMISIBLE (ha)	SUP. COMPROM. (ha)	SUP. AJUSTADA COMPR.(I) (ha)	SUP. CONV. SIGPAC (ha)	SUP. CERTIF. (ha)	SUP. CAMPO (ha)	SUP. CAMPO DETER. CULT. DECLARADO (ha)	SUP. DEC. REDUCIDA (ha)	SUP. PROPUESTA (ha)
1700000004459805	18-149-002-00052-001	40000	GUISANTES-SIN VARIEDAD	S	426	1,60	1,45	1,45	1,45		1,45			1,45	1,45
1700000004459806	18-149-002-00052-001	5000	CEBADA-SIN VARIEDAD	S	426	1,60	3,50	3,50	3,50		3,50			3,50	3,50
1700000004459811	18-149-001-00001-001	104057	ALMENDROS-AVIJOR	S	432	3,20	4,85	4,85	4,85		4,85			4,85	4,85

(1) Superficie declarada admisible ajustada con la superficie comprometida.
(2) Factor de penalización valorando el alcance para el tipo de compromiso.

Puede verificar la integridad de una copia de este documento mediante la lectura del código QR adjunto o mediante el acceso a la dirección <https://ws050.juntadeandalucia.es/verificarFirma> indicando el código de VERIFICACIÓN

FIRMADO POR	JUAN JOSE SOLER GARCIA	FECHA	03/07/2024	
	ROCIO GUIJARRO MILLAN			
VERIFICACIÓN	Pk2jm6MP8Q4FQJJZRRTHBNMQA26B8	PÁGINA	2928/3256	



APELLIDOS Y NOMBRE / RAZÓN SOCIAL SANCHEZ TORRECILLAS JOSE MARIA
NIF ****1575*
EXPEDIENTE 1183323
ANUALIDAD DE PAGO 1ª

IMPORTE POR ANUALIDAD

	2023	2024	2025	2026	2027
IMPORTE MÁXIMO SUBVENCIONABLE	7.937,76 €	7.937,76 €	7.937,76 €	7.937,76 €	7.937,76 €
IMPORTE MEDIO DE TRANSFERENCIA (€/ha)	247,90 €	247,90 €	247,90 €	247,90 €	247,90 €

RESUMEN DE UNIDADES

Cód	GRUPO DE PAGO	Sup. Dec. Admisible (ha)	Sup. Comprometida (ha)	Sup. ajustada compromiso (I) (ha)	% sobredec.	Sup. Propuesta (ha)	Importe Declarado	Importe Topado	Importe Propuesto	Importe tras sobredec.
429	OLIVAR	32,02		32,02	0,00	32,02	7.937,76	7.937,76	7.937,76	7.937,76
TOTAL		32,02	32,02	32,02		32,02	7.937,76	7.937,76	7.937,76	7.937,76

APLICACIÓN DE REDUCCIONES Y PENALIZACIONES

GRUPO DE PAGO	Importe Calculado	Importe prerreduc.	Criterios de subvencionabilidad y compromisos	Presentación tardía	Omisión declaración	Condicionabilidad	IMPORTE (Euros) PROPUESTO
OLIVAR	7.937,76	7.937,76	0,00	0,00	0,00	0,00	7.937,76
TOTAL	7.937,76	7.937,76					7.937,76

RESUMEN DE PAGOS

	IMPORTE (Euros)			
	PROPUESTO	FEADER (Eje 2)	MAPA	CAPADR
PROPUESTO	7.937,76	6.747,10	778,69	411,97

RECINTOS PROPUESTOS

REF.	REFERENCIA SIGPAC	CULTIVO	DESCRIPCIÓN CULTIVO	S/R	G.PAGO	PEND. MEDIA (%)	SUP. DEC. ADMISIBLE (ha)	SUP. COMPROM. (ha)	SUP. AJUSTADA COMPR.(I) (ha)	SUP. CONV. SIGPAC (ha)	SUP. CERTIE. (ha)	SUP. CAMPO (ha)	SUP. CAMPO DETER. CULT. DECLARADO (ha)	SUP. DEC. REDUCIDA (ha)	SUP. PROPUESTA (ha)
-1328633	18-054-002-00292-002	101010	OLIVAR-PICUAL	S	429	3,10	2,05	2,05	2,05		2,05			2,05	2,05
-1328631	18-054-002-00249-001	101010	OLIVAR-PICUAL	S	429	2,00	0,55	0,55	0,55		0,55			0,55	0,55
-1328629	18-054-002-00493-002	101010	OLIVAR-PICUAL	S	429	31,00	3,41	3,41	3,41		3,41			3,41	3,41
-1328627	18-054-002-00205-006	101010	OLIVAR-PICUAL	S	429	71,50	0,02	0,02	0,02		0,02			0,02	0,02
-1328626	18-054-002-00205-005	101010	OLIVAR-PICUAL	S	429	59,00	0,38	0,38	0,38		0,38			0,38	0,38
-1328623	18-054-002-00205-002	101010	OLIVAR-PICUAL	S	429	30,80	5,30	5,30	5,30		5,30			5,30	5,30
-1328621	18-054-002-00242-002	101010	OLIVAR-PICUAL	S	429	9,90	0,44	0,44	0,44		0,44			0,44	0,44
-1328619	18-054-002-00324-007	101010	OLIVAR-PICUAL	S	429	29,60	8,64	8,64	8,64		8,64			8,64	8,64
-1328618	18-054-002-00324-006	101010	OLIVAR-PICUAL	S	429	36,10	0,13	0,13	0,13		0,13			0,13	0,13
-1328614	18-054-002-00239-001	101010	OLIVAR-PICUAL	S	429	3,30	3,01	3,01	3,01		3,01			3,01	3,01
-1328613	18-054-002-00506-001	101010	OLIVAR-PICUAL	S	429	5,80	0,36	0,36	0,36		0,36			0,36	0,36
-1328612	18-054-002-00238-001	101010	OLIVAR-PICUAL	S	429	2,80	3,65	3,65	3,65		3,65			3,65	3,65
-1328611	18-054-002-00505-001	101010	OLIVAR-PICUAL	S	429	8,40	2,21	2,21	2,21		2,21			2,21	2,21
6856216	18-054-001-00495-002	101010	OLIVAR-PICUAL	S	429	6,30	1,87	1,87	1,87		1,87			1,87	1,87

(1) Superficie declarada admisible ajustada con la superficie comprometida.
 (2) Factor de penalización valorando el alcance para el tipo de compromiso.

Puede verificar la integridad de una copia de este documento mediante la lectura del código QR adjunto o mediante el acceso a la dirección <https://ws050.juntadeandalucia.es/verificarFirma> indicando el código de VERIFICACIÓN

FIRMADO POR	JUAN JOSE SOLER GARCIA	FECHA	03/07/2024	
	ROCIO GUIJARRO MILLAN			
VERIFICACIÓN	Pk2jm6MP8Q4FQJJZRRTHBNMQA26B8	PÁGINA	2929/3256	



<u>APELLIDOS Y NOMBRE / RAZÓN SOCIAL</u>	<u>NIF</u>	<u>EXPEDIENTE</u>	<u>ANUALIDAD DE PAGO</u>		
SANCHEZ VALVERDE JOSE	***3548*	1182899	1ª		
<u>IMPORTE POR ANUALIDAD</u>					
	2023	2024	2025	2026	2027
IMPORTE MÁXIMO SUBVENCIONABLE	4.380,68 €	4.380,68 €	4.380,68 €	4.380,68 €	4.380,68 €
IMPORTE MEDIO DE TRANSFERENCIA (€/ha)	221,02 €	221,02 €	221,02 €	221,02 €	221,02 €

<u>RESUMEN DE UNIDADES</u>										
<u>Cód</u>	<u>GRUPO DE PAGO</u>	<u>Sup. Dec. Admisible (ha)</u>	<u>Sup. Comprometida (ha)</u>	<u>Sup. ajustada compromiso (1) (ha)</u>	<u>% sobredec.</u>	<u>Sup. Propuesta (ha)</u>	<u>Importe Declarado</u>	<u>Importe Topado</u>	<u>Importe Propuesto</u>	<u>Importe tras sobredec.</u>
431	VIÑEDO	4,00		4,00	0,00	4,00	959,76	959,76	959,76	959,76
432	FRUTALES SECANO	15,82		15,82	0,00	15,82	3.420,92	3.420,92	3.420,92	3.420,92
TOTAL		19,82	19,82	19,82		19,82	4.380,68	4.380,68	4.380,68	4.380,68

<u>APLICACIÓN DE REDUCCIONES Y PENALIZACIONES</u>							
<u>GRUPO DE PAGO</u>	<u>Importe Calculado</u>	<u>Importe prereduc.</u>	<u>Criterios de subvencionabilidad y compromisos</u>	<u>Presentación tardía</u>	<u>Omisión declaración</u>	<u>Condicionidad</u>	<u>IMPORTE (Euros) PROPUESTO</u>
FRUTALES SECANO	3.420,92	3.420,92	0,00	0,00	1,00	0,00	3.386,71
VIÑEDO	959,76	959,76	0,00	0,00	1,00	0,00	950,16
TOTAL	4.380,68	4.380,68					4.336,87

<u>RESUMEN DE PAGOS</u>					
	<u>PROPUESTO</u>	<u>PROPUESTO</u>	<u>FEADER (Eje 2)</u>	<u>MAPA</u>	<u>CAPADR</u>
		4.336,87	3.686,34	425,45	225,08

<u>RECINTOS PROPUESTOS</u>														
<u>REF.</u>	<u>REFERENCIA SIGPAC</u>	<u>CULTIVO</u>	<u>DESCRIPCIÓN CULTIVO</u>	<u>S/R G.PAGO</u>	<u>PEND. MEDIA (%)</u>	<u>SUP. DEC. ADMISIBLE (ha)</u>	<u>SUP. COMPROM. (ha)</u>	<u>SUP. AJUSTADA COMPR.(1) (ha)</u>	<u>SUP. CONV. SIGPAC (ha)</u>	<u>SUP. CERTIF. (ha)</u>	<u>SUP. CAMPO (ha)</u>	<u>SUP. CAMPO DETER. CULT. DECLARADO (ha)</u>	<u>SUP. DEC. REDUCIDA (ha)</u>	<u>SUP. PROPUESTA (ha)</u>
-965186	18-185-008-00004-024	102251	VIÑEDO VINIFICACIÓN-BLANCA	S	431	22,50	0,70	0,70	0,70	0,70			0,70	0,70
1700000006048649	18-185-008-00004-008	102251	VIÑEDO VINIFICACIÓN-BLANCA	S	431	31,30	2,56	2,56	2,56	2,56			2,56	2,56
1700000006048650	18-185-008-00004-006	102251	VIÑEDO VINIFICACIÓN-BLANCA	S	431	32,10	0,74	0,74	0,74	0,74			0,74	0,74
-965189	18-185-008-00004-028	218045	HIGUERA-BLANCA	S	432	35,70	0,19	0,19	0,19	0,19			0,19	0,19
-965188	18-185-008-00004-026	218045	HIGUERA-BLANCA	S	432	43,60	0,59	0,59	0,59	0,59			0,59	0,59
-741948	18-185-008-00004-011	218045	HIGUERA-BLANCA	S	432	33,70	0,79	0,79	0,79	0,79			0,79	0,79
4591518	18-185-008-00004-009	218045	HIGUERA-BLANCA	S	432	30,30	0,98	0,98	0,98	0,98			0,98	0,98
1700000006048645	18-185-008-00004-005	218045	HIGUERA-BLANCA	S	432	26,60	1,13	1,13	1,13	1,13			1,13	1,13
1700000006048658	18-185-008-00004-001	104007	ALMENDROS-COMUNA	S	432	37,20	2,55	2,55	2,55	2,55			2,55	2,55
1700000006048659	18-185-008-00004-012	104007	ALMENDROS-COMUNA	S	432	38,70	5,32	5,32	5,32	5,32			5,32	5,32
1700000006048660	18-185-008-00004-010	104007	ALMENDROS-COMUNA	S	432	37,70	4,27	4,27	4,27	4,27			4,27	4,27

<u>INCIDENCIAS</u>	
<u>INCIDENCIA</u>	<u>DESCRIPCIÓN</u>
256	Solicitud con recintos no declarados en campaña actual con una reducción por omisión de superficie superior al 3% CÓDIGO PARA EL PORCENTAJE DE REDUCCIÓN POR OMISIÓN QUE CORRESPONDE A LA SOLICITUD:1

(1) Superficie declarada admisible ajustada con la superficie comprometida.
(2) Factor de penalización valorando el alcance para el tipo de compromiso.

Puede verificar la integridad de una copia de este documento mediante la lectura del código QR adjunto o mediante el acceso a la dirección https://ws050.juntadeandalucia.es/verificarFirma indicando el código de VERIFICACIÓN				
FIRMADO POR	JUAN JOSE SOLER GARCIA	FECHA	03/07/2024	
	ROCIO GUIJARRO MILLAN			
VERIFICACIÓN	Pk2jm6MP8Q4FQJJZRRTHBNMQA26B8	PÁGINA	2930/3256	

Es copia auténtica de documento electrónico



APELLIDOS Y NOMBRE / RAZÓN SOCIAL
SANCHEZ VALVERDE JUAN ANTONIO

NIF
***9207*

EXPEDIENTE
1182820

ANUALIDAD DE PAGO
1ª

IMPORTE POR ANUALIDAD

	2023	2024	2025	2026	2027
IMPORTE MÁXIMO SUBVENCIONABLE	1.861,83 €	1.861,83 €	1.861,83 €	1.861,83 €	1.861,83 €
IMPORTE MEDIO DE TRANSFERENCIA (€/ha)	216,24 €	216,24 €	216,24 €	216,24 €	216,24 €

RESUMEN DE UNIDADES

Cód	GRUPO DE PAGO	Sup. Dec. Admisible (ha)	Sup. Comprometida (ha)	Sup. ajustada compromiso (I) (ha)	% sobredec.	Sup. Propuesta (ha)	Importe Declarado	Importe Topado	Importe Propuesto	Importe tras sobredec.
432	FRUTALES SECANO	8,61		8,61	0,00	8,61	1.861,83	1.861,83	1.861,83	1.861,83
TOTAL		8,61	8,61	8,61		8,61	1.861,83	1.861,83	1.861,83	1.861,83

APLICACIÓN DE REDUCCIONES Y PENALIZACIONES

GRUPO DE PAGO	Importe Calculado	Importe prerreduc.	Criterios de subvencionabilidad y compromisos	Presentación tardía	Omisión declaración	Condicionalidad	IMPORTE (Euros) PROPUESTO
FRUTALES SECANO	1.861,83	1.861,83	0,00	0,00	1,00	0,00	1.843,21
TOTAL	1.861,83	1.861,83					1.843,21

RESUMEN DE PAGOS

	IMPORTE (Euros)			
	PROPUESTO	FEADER (Eje 2)	MAPA	CAPADR
PROPUESTO	1.843,21	1.566,73	180,82	95,66

RECINTOS PROPUESTOS

REF.	REFERENCIA SIGPAC	CULTIVO	DESCRIPCIÓN CULTIVO	S/R	G.PAGO	PEND. MEDIA (%)	SUP. DEC. ADMISIBLE (ha)	SUP. COMPROM. (ha)	SUP. AJUSTADA COMPR.(I) (ha)	SUP. CONV. SIGPAC (ha)	SUP. CERTIE. (ha)	SUP. CAMPO (ha)	SUP. CAMPO DETER. CULT. DECLARADO (ha)	SUP. DEC. REDUCIDA (ha)	SUP. PROPUESTA (ha)
-741978	18-144-017-00139-001	104007	ALMENDROS-COMUNA	S	432	42,70	1,41	1,41	1,41		1,41			1,41	1,41
4175538	18-144-017-00074-003	104007	ALMENDROS-COMUNA	S	432	26,20	0,03	0,03	0,03		0,03			0,03	0,03
1700000006048341	18-144-016-00088-001	104007	ALMENDROS-COMUNA	S	432	30,10	0,57	0,57	0,57		0,57			0,57	0,57
1700000006048342	18-185-001-00049-001	104007	ALMENDROS-COMUNA	S	432	30,90	0,75	0,75	0,75		0,75			0,75	0,75
1700000006048343	18-185-013-00186-001	104007	ALMENDROS-COMUNA	S	432	23,00	0,18	0,18	0,18		0,18			0,18	0,18
1700000006048344	18-185-006-00087-002	104007	ALMENDROS-COMUNA	S	432	35,80	0,34	0,34	0,34		0,34			0,34	0,34
1700000006048345	18-144-017-00136-001	104007	ALMENDROS-COMUNA	S	432	43,10	1,39	1,39	1,39		1,39			1,39	1,39
1700000006048346	18-144-017-00074-001	104007	ALMENDROS-COMUNA	S	432	36,20	0,18	0,18	0,18		0,18			0,18	0,18
1700000006048348	18-185-001-00054-001	104007	ALMENDROS-COMUNA	S	432	48,80	0,67	0,67	0,67		0,67			0,67	0,67
1700000006048349	18-144-017-00178-001	104007	ALMENDROS-COMUNA	S	432	38,20	0,70	0,70	0,70		0,70			0,70	0,70
1700000006048351	18-144-017-00701-001	104007	ALMENDROS-COMUNA	S	432	43,50	0,52	0,52	0,52		0,52			0,52	0,52
1700000006048352	18-144-017-00654-001	104007	ALMENDROS-COMUNA	S	432	52,40	0,76	0,76	0,76		0,76			0,76	0,76
1700000006048353	18-185-001-00055-001	104007	ALMENDROS-COMUNA	S	432	34,30	1,11	1,11	1,11		1,11			1,11	1,11

INCIDENCIAS

INCIDENCIA DESCRIPCIÓN

256 Solicitud con recintos no declarados en campaña actual con una reducción por omisión de superficie superior al 3%
CÓDIGO PARA EL PORCENTAJE DE REDUCCIÓN POR OMISIÓN QUE CORRESPONDE A LA SOLICITUD: 1

(1) Superficie declarada admisible ajustada con la superficie comprometida.
(2) Factor de penalización valorando el alcance para el tipo de compromiso.

Puede verificar la integridad de una copia de este documento mediante la lectura del código QR adjunto o mediante el acceso a la dirección https://ws050.juntadeandalucia.es/verificarFirma indicando el código de VERIFICACIÓN				
FIRMADO POR	JUAN JOSE SOLER GARCIA	FECHA	03/07/2024	
	ROCIO GUIJARRO MILLAN			
VERIFICACIÓN	Pk2jm6MP8Q4FQJJZRRTHBNMQA26B8	PÁGINA	2931/3256	



APELLIDOS Y NOMBRE / RAZÓN SOCIAL **NIF** **EXPEDIENTE** **ANUALIDAD DE PAGO**
 SANCHEZ VAZQUEZ ALODIA ****6324* 1160431 1ª

IMPORTE POR ANUALIDAD

	2023	2024	2025	2026	2027
IMPORTE MÁXIMO SUBVENCIONABLE	188,96 €	188,96 €	188,96 €	188,96 €	188,96 €
IMPORTE MEDIO DE TRANSFERENCIA (€/ha)	151,17 €	151,17 €	151,17 €	151,17 €	151,17 €

RESUMEN DE UNIDADES

Cód	GRUPO DE PAGO	Sup. Dec. Admisible (ha)	Sup. Comprometida (ha)	Sup. ajustada compromiso (1) (ha)	% sobredec.	Sup. Propuesta (ha)	Importe Declarado	Importe Topado	Importe Propuesto	Importe tras sobredec.
426	HERBÁCEOS	1,25		1,25	0,00	1,25	188,96	188,96	188,96	188,96
TOTAL		1,25	1,25	1,25		1,25	188,96	188,96	188,96	188,96

APLICACIÓN DE REDUCCIONES Y PENALIZACIONES

GRUPO DE PAGO	Importe Calculado	Importe prereduc.	Criterios de subvencionabilidad y compromisos	Presentación tardía	Omisión declaración	Condicionalidad	IMPORTE (Euros) PROPUESTO
HERBÁCEOS	188,96	188,96	0,00	0,00	1,00	0,00	187,07
TOTAL	188,96	188,96					187,07

RESUMEN DE PAGOS

	IMPORTE (Euros)		
	PROPUESTO	FEADER (Eje 2)	MAPA
PROPUESTO	187,07	159,01	18,35
			CAPADR 9,71

RECINTOS PROPUESTOS

REF.	REFERENCIA SIGPAC	CULTIVO	DESCRIPCIÓN CULTIVO	S/R	G.PAGO	PEND. MEDIA (%)	SUP. DEC. ADMISIBLE (ha)	SUP. COMPROM. (ha)	SUP. AJUSTADA COMPR.(1) (ha)	SUP. CONV. SIGPAC (ha)	SUP. CERTIE. (ha)	SUP. CAMPO (ha)	SUP. CAMPO DETER. CULT. DECLARADO (ha)	SUP. DEC. REDUCIDA (ha)	SUP. PROPUESTA (ha)
170000005172696	18-149-002-00235-001	40079	GUISANTES-CARTOUCHE	S	426	2,60	1,25	1,25	1,25		1,25			1,25	1,25

INCIDENCIAS

INCIDENCIA DESCRIPCIÓN

256 Solicitud con recintos no declarados en campaña actual con una reducción por omisión de superficie superior al 3%
 CÓDIGO PARA EL PORCENTAJE DE REDUCCIÓN POR OMISIÓN QUE CORRESPONDE A LA SOLICITUD:1

(1) Superficie declarada admisible ajustada con la superficie comprometida.
 (2) Factor de penalización valorando el alcance para el tipo de compromiso.

Puede verificar la integridad de una copia de este documento mediante la lectura del código QR adjunto o mediante el acceso a la dirección https://ws050.juntadeandalucia.es/verificarFirma indicando el código de VERIFICACIÓN				
FIRMADO POR	JUAN JOSE SOLER GARCIA	FECHA	03/07/2024	
	ROCIO GUIJARRO MILLAN			
VERIFICACIÓN	Pk2jm6MP8Q4FQJJZRRTHBNMQA26B8	PÁGINA	2932/3256	



APELLIDOS Y NOMBRE / RAZÓN SOCIAL

SANCHEZ VELASCO ANTONIO

NIF
***0848*

EXPEDIENTE
1274201

ANUALIDAD DE PAGO

1ª

IMPORTE POR ANUALIDAD

	2023	2024	2025	2026	2027
IMPORTE MÁXIMO SUBVENCIONABLE	879,81 €	879,81 €	879,81 €	879,81 €	879,81 €
IMPORTE MEDIO DE TRANSFERENCIA (€/ha)	151,17 €	151,17 €	151,17 €	151,17 €	151,17 €

RESUMEN DE UNIDADES

Cód	GRUPO DE PAGO	Sup. Dec. Admisible (ha)	Sup. Comprometida (ha)	Sup. ajustada compromiso (I) (ha)	% sobredec.	Sup. Propuesta (ha)	Importe Declarado	Importe Topado	Importe Propuesto	Importe tras sobredec.
426	HERBÁCEOS	5,82		5,82	0,00	5,82	879,81	879,81	879,81	879,81
TOTAL		5,82	5,82	5,82		5,82	879,81	879,81	879,81	879,81

APLICACIÓN DE REDUCCIONES Y PENALIZACIONES

GRUPO DE PAGO	Importe Calculado	Importe prereduc.	Criterios de subvencionabilidad y compromisos	Presentación tardía	Omisión declaración	Condicionalidad	IMPORTE (Euros) PROPUESTO
HERBÁCEOS	879,81	879,81	0,00	0,00	0,00	0,00	879,81
TOTAL	879,81	879,81					879,81

RESUMEN DE PAGOS

	IMPORTE (Euros)		
	PROPUESTO	FEADER (Eje 2)	MAPA
PROPUESTO	879,81	747,84	86,31
			CAPADR
			45,66

RECINTOS PROPUESTOS

REF.	REFERENCIA SIGPAC	CULTIVO	DESCRIPCIÓN CULTIVO	S/R	G.PAGO	PEND. MEDIA (%)	SUP. DEC. ADMISIBLE (ha)	SUP. COMPROM. (ha)	SUP. AJUSTADA COMPR.(I) (ha)	SUP. CONV. SIGPAC (ha)	SUP. CERTIE (ha)	SUP. CAMPO (ha)	SUP. CAMPO DETER. CULT. DECLARADO (ha)	SUP. DEC. REDUCIDA (ha)	SUP. PROPUESTA (ha)
5270051	18-167-007-00230-001	5000	CEBADA-SIN VARIEDAD	S	426	2,10	1,50	1,50	1,50		1,50			1,50	1,50
1700000003033676	18-167-007-00105-001	5000	CEBADA-SIN VARIEDAD	S	426	2,50	4,32	4,32	4,32		4,32			4,32	4,32

INCIDENCIAS

INCIDENCIA DESCRIPCIÓN

100421 Recinto declarado por error para una operación de la 6503, que se ha corregido de oficio marcando la operación correcta, de acuerdo con la fecha de inscripción del recinto en la producción ecológica.
 Ref:1700000003033676 Recinto:18-167-007-00105-00001 Cultivo:5000 CEBADA-SIN VARIEDAD Secano
 Ref:5270051 Recinto:18-167-007-00230-00001 Cultivo:5000 CEBADA-SIN VARIEDAD Secano

(1) Superficie declarada admisible ajustada con la superficie comprometida.
 (2) Factor de penalización valorando el alcance para el tipo de compromiso.

Puede verificar la integridad de una copia de este documento mediante la lectura del código QR adjunto o mediante el acceso a la dirección https://ws050.juntadeandalucia.es/verificarFirma indicando el código de VERIFICACIÓN				
FIRMADO POR	JUAN JOSE SOLER GARCIA	FECHA	03/07/2024	
	ROCIO GUIJARRO MILLAN			
VERIFICACIÓN	Pk2jm6MP8Q4FQJJZRRTHBNMQA26B8	PÁGINA	2933/3256	



APELLIDOS Y NOMBRE / RAZÓN SOCIAL **NIF** **EXPEDIENTE** **ANUALIDAD DE PAGO**
 SANCHEZ VICO MANUEL ****7178* 1075894 1ª

IMPORTE POR ANUALIDAD

	2023	2024	2025	2026	2027
IMPORTE MÁXIMO SUBVENCIONABLE	12.679,83 €	12.679,83 €	12.679,83 €	12.679,83 €	12.679,83 €
IMPORTE MEDIO DE TRANSFERENCIA (€/ha)	252,99 €	252,99 €	252,99 €	252,99 €	252,99 €

RESUMEN DE UNIDADES

Cód	GRUPO DE PAGO	Sup. Dec. Admisible (ha)	Sup. Comprometida (ha)	Sup. ajustada compromiso (1) (ha)	% sobredec.	Sup. Propuesta (ha)	Importe Declarado	Importe Topado	Importe Propuesto	Importe tras sobredec.
429	OLIVAR	5,50		5,50	0,00	5,50	1.363,45	1.363,45	1.363,45	1.363,45
432	FRUTALES SECANO	32,12		32,12	0,00	32,12	6.945,63	6.945,63	6.945,63	6.945,63
433	FRUTALES REGADÍO	12,50		12,50	0,00	12,50	4.370,75	4.370,75	4.370,75	4.370,75
TOTAL		50,12	50,12	50,12		50,12	12.679,83	12.679,83	12.679,83	12.679,83

APLICACIÓN DE REDUCCIONES Y PENALIZACIONES

GRUPO DE PAGO	Importe Calculado	Importe prereduc.	Criterios de subvencionabilidad y compromisos	Presentación tardía	Omisión declaración	Condicionalidad	IMPORTE (Euros)
							PROPUESTO
FRUTALES REGADÍO	4.370,75	4.370,75	0,00	0,00	0,00	0,00	4.370,75
FRUTALES SECANO	6.945,63	6.945,63	0,00	0,00	0,00	0,00	6.945,63
OLIVAR	1.363,45	1.363,45	0,00	0,00	0,00	0,00	1.363,45
TOTAL	12.679,83	12.679,83					12.679,83

RESUMEN DE PAGOS

PROPUESTO	IMPORTE (Euros)			
	PROPUESTO	FEADER (Eje 2)	MAPA	CAPADR
	12.679,83	10.777,86	1.243,89	658,08

(1) Superficie declarada admisible ajustada con la superficie comprometida.
 (2) Factor de penalización valorando el alcance para el tipo de compromiso.

Puede verificar la integridad de una copia de este documento mediante la lectura del código QR adjunto o mediante el acceso a la dirección <https://ws050.juntadeandalucia.es/verificarFirma> indicando el código de VERIFICACIÓN

FIRMADO POR	JUAN JOSE SOLER GARCIA	FECHA	03/07/2024	
	ROCIO GUIJARRO MILLAN			
VERIFICACIÓN	Pk2jm6MP8Q4FQJJZRRTHBNMQA26B8	PÁGINA	2934/3256	



RECINTOS PROPUESTOS

REF.	REFERENCIA SIGPAC	CULTIVO DESCRIPCIÓN CULTIVO	S/R	G.PAGO	PEND. MEDIA (%)	SUP. DEC. ADMISIBLE (ha)	SUP. COMPROM. (ha)	SUP. AJUSTADA COMPR.(1) (ha)	SUP. CONV. SIGPAC (ha)	SUP. CERTIF. (ha)	SUP. CAMPO (ha)	SUP. CAMPO DECLARADO (ha)	SUP. DEC. REDUCIDA (ha)	SUP. PROPUESTA (ha)
170000002966686	18-080-007-00144-003	101010 OLIVAR-PICUAL	R	429	2,40	1,39	1,39	1,39		1,39			1,39	1,39
170000002966693	18-080-007-00145-001	101010 OLIVAR-PICUAL	R	429	2,80	1,58	1,58	1,58		1,58			1,58	1,58
170000002966694	18-080-007-00148-001	101010 OLIVAR-PICUAL	R	429	2,80	1,78	1,78	1,78		1,78			1,78	1,78
170000002966701	18-080-006-00580-007	101010 OLIVAR-PICUAL	S	429	2,60	0,75	0,75	0,75		0,75			0,75	0,75
-453938	18-080-007-00123-022	104057 ALMENDROS-AVIJOR	S	432	3,60	0,10	0,10	0,10		0,10			0,10	0,10
4111991	18-080-007-00122-006	104057 ALMENDROS-AVIJOR	S	432	3,50	0,85	0,85	0,85		0,85			0,85	0,85
4112003	18-080-007-00123-009	104057 ALMENDROS-AVIJOR	S	432	3,10	0,14	0,14	0,14		0,14			0,14	0,14
4112011	18-080-007-00123-001	104057 ALMENDROS-AVIJOR	S	432	2,70	0,44	0,44	0,44		0,44			0,44	0,44
170000002966707	18-080-007-00123-017	104057 ALMENDROS-AVIJOR	S	432	2,80	0,03	0,03	0,03		0,03			0,03	0,03
170000002966708	18-080-007-00216-002	104057 ALMENDROS-AVIJOR	S	432	3,10	3,86	3,86	3,86		3,86			3,86	3,86
170000002966709	18-080-007-00217-001	104057 ALMENDROS-AVIJOR	S	432	3,10	3,54	3,54	3,54		3,54			3,54	3,54
170000002966714	18-080-006-00560-001	104057 ALMENDROS-AVIJOR	S	432	2,80	6,19	6,19	6,19		6,19			6,19	6,19
170000002966716	18-080-006-00407-001	104011 ALMENDROS-DIAMAR	S	432	2,70	0,44	0,44	0,44		0,44			0,44	0,44
170000002966719	18-080-006-00586-003	104011 ALMENDROS-DIAMAR	S	432	9,50	0,05	0,05	0,05		0,05			0,05	0,05
170000002966720	18-080-006-00365-001	104011 ALMENDROS-DIAMAR	S	432	2,80	1,39	1,39	1,39		1,39			1,39	1,39
170000002966721	18-080-006-00586-004	104011 ALMENDROS-DIAMAR	S	432	4,60	0,07	0,07	0,07		0,07			0,07	0,07
170000002966722	18-080-006-00587-001	104011 ALMENDROS-DIAMAR	S	432	3,40	0,39	0,39	0,39		0,39			0,39	0,39
170000002966723	18-080-007-00101-001	104011 ALMENDROS-DIAMAR	S	432	8,60	0,65	0,65	0,65		0,65			0,65	0,65
170000002966724	18-080-007-00106-001	104011 ALMENDROS-DIAMAR	S	432	2,50	0,60	0,60	0,60		0,60			0,60	0,60
170000002966725	18-080-007-00123-007	104057 ALMENDROS-AVIJOR	S	432	3,20	0,36	0,36	0,36		0,36			0,36	0,36
170000002966726	18-080-007-00123-014	104057 ALMENDROS-AVIJOR	S	432	3,30	0,07	0,07	0,07		0,07			0,07	0,07
170000002966727	18-080-007-00123-006	104057 ALMENDROS-AVIJOR	S	432	2,40	0,04	0,04	0,04		0,04			0,04	0,04
170000002966728	18-080-007-00123-010	104057 ALMENDROS-AVIJOR	S	432	3,50	0,11	0,11	0,11		0,11			0,11	0,11
170000002966729	18-080-007-00123-012	104057 ALMENDROS-AVIJOR	S	432	2,50	0,10	0,10	0,10		0,10			0,10	0,10
170000002966730	18-080-007-00215-001	104057 ALMENDROS-AVIJOR	S	432	3,00	3,78	3,78	3,78		3,78			3,78	3,78
170000002966731	18-080-007-00215-002	104057 ALMENDROS-AVIJOR	S	432	3,20	4,57	4,57	4,57		4,57			4,57	4,57
170000002966732	18-080-007-00143-003	104011 ALMENDROS-DIAMAR	S	432	2,70	2,27	2,27	2,27		2,27			2,27	2,27
170000002966733	18-080-007-00144-005	104014 ALMENDROS-FERRAGNES	S	432	3,00	0,12	0,12	0,12		0,12			0,12	0,12
170000002966734	18-080-007-00141-001	104043 ALMENDROS-VAIRO	S	432	3,30	0,10	0,10	0,10		0,10			0,10	0,10
170000002966736	18-080-007-00123-015	104057 ALMENDROS-AVIJOR	S	432	2,50	0,18	0,18	0,18		0,18			0,18	0,18
170000002966738	18-080-006-00392-003	104011 ALMENDROS-DIAMAR	S	432	3,20	1,51	1,51	1,51		1,51			1,51	1,51
170000002966739	18-080-006-00401-002	104011 ALMENDROS-DIAMAR	S	432	2,30	0,17	0,17	0,17		0,17			0,17	0,17
170000002966698	18-080-007-00148-017	104020 ALMENDROS-GUARA	R	433	2,70	0,05	0,05	0,05		0,05			0,05	0,05
170000002966711	18-080-006-00579-002	104011 ALMENDROS-DIAMAR	R	433	2,90	1,95	1,95	1,95		1,95			1,95	1,95
170000002966712	18-080-006-00579-007	104011 ALMENDROS-DIAMAR	R	433	2,50	0,16	0,16	0,16		0,16			0,16	0,16
170000002966713	18-080-006-00580-003	104011 ALMENDROS-DIAMAR	R	433	2,80	0,53	0,53	0,53		0,53			0,53	0,53
170000002966715	18-080-006-00559-001	104057 ALMENDROS-AVIJOR	R	433	2,70	5,68	5,68	5,68		5,68			5,68	5,68
170000002966717	18-080-006-00579-003	104011 ALMENDROS-DIAMAR	R	433	2,80	2,84	2,84	2,84		2,84			2,84	2,84
170000002966718	18-080-006-00581-003	104043 ALMENDROS-VAIRO	R	433	2,80	1,15	1,15	1,15		1,15			1,15	1,15
170000002966735	18-080-007-00141-002	104043 ALMENDROS-VAIRO	R	433	2,70	0,10	0,10	0,10		0,10			0,10	0,10
170000002966737	18-080-007-00140-001	104043 ALMENDROS-VAIRO	R	433	2,80	0,04	0,04	0,04		0,04			0,04	0,04

INCIDENCIAS

INCIDENCIA DESCRIPCIÓN

100421 Recinto declarado por error para una operación de la 6503, que se ha corregido de oficio marcando la operación correcta, de acuerdo con la fecha de inscripción del recinto en la producción ecológica.
 Ref:170000002966698 Recinto:18-080-007-00148-00017 Cultivo:104020 ALMENDROS-GUARA Regadío

(1) Superficie declarada admisible ajustada con la superficie comprometida.
 (2) Factor de penalización valorando el alcance para el tipo de compromiso.

Puede verificar la integridad de una copia de este documento mediante la lectura del código QR adjunto o mediante el acceso a la dirección https://ws050.juntadeandalucia.es/verificarFirma indicando el código de VERIFICACIÓN					
FIRMADO POR	JUAN JOSE SOLER GARCIA		FECHA		03/07/2024
	ROCIO GUIJARRO MILLAN				
VERIFICACIÓN	Pk2jm6MP8Q4FQJJZRRTHBNMQA26B8		PÁGINA		2935/3256



APELLIDOS Y NOMBRE / RAZÓN SOCIAL **NIF** **EXPEDIENTE** **ANUALIDAD DE PAGO**
 SANCHEZ VIGIL FRANCISCA ****1790* 1280890 1ª

IMPORTE POR ANUALIDAD

	2023	2024	2025	2026	2027
IMPORTE MÁXIMO SUBVENCIONABLE	999,03 €	999,03 €	999,03 €	999,03 €	999,03 €
IMPORTE MEDIO DE TRANSFERENCIA (€/ha)	216,24 €	216,24 €	216,24 €	216,24 €	216,24 €

RESUMEN DE UNIDADES

Cód	GRUPO DE PAGO	Sup. Dec. Admisible (ha)	Sup. Comprometida (ha)	Sup. ajustada compromiso (I) (ha)	% sobredec.	Sup. Propuesta (ha)	Importe Declarado	Importe Topado	Importe Propuesto	Importe tras sobredec.
432	FRUTALES SECANO	4,62		4,62	0,00	4,62	999,03	999,03	999,03	999,03
TOTAL		4,62	4,62	4,62		4,62	999,03	999,03	999,03	999,03

APLICACIÓN DE REDUCCIONES Y PENALIZACIONES

GRUPO DE PAGO	Importe Calculado	Importe prereduc.	Criterios de subvencionabilidad y compromisos	Presentación tardía	Omisión declaración	Condicionalidad	IMPORTE (Euros) PROPUESTO
FRUTALES SECANO	999,03	999,03	0,00	0,00	0,00	0,00	999,03
TOTAL	999,03	999,03					999,03

RESUMEN DE PAGOS

	IMPORTE (Euros)		
	PROPUESTO	FEADER (Eje 2)	MAPA
PROPUESTO	999,03	849,18	98,00
			CAPADR 51,85

RECINTOS PROPUESTOS

REF.	REFERENCIA SIGPAC	CULTIVO DESCRIPCIÓN CULTIVO	S/R	G.PAGO	PEND. MEDIA (%)	SUP. DEC. ADMISIBLE (ha)	SUP. COMPROM. (ha)	SUP. AJUSTADA COMPROM. (I) (ha)	SUP. CONV. SIGPAC (ha)	SUP. CERTIE (ha)	SUP. CAMPO (ha)	SUP. CAMPO DETER. CULT. DECLARADO (ha)	SUP. DEC. REDUCIDA (ha)	SUP. PROPUESTA (ha)
170000005533942	18-024-019-00028-001	104020 ALMENDROS-GUARA	S	432	3,70	3,48	3,48	3,48		3,48			3,48	3,48
170000005533943	18-024-019-00030-001	104020 ALMENDROS-GUARA	S	432	5,40	1,14	1,14	1,14		1,14			1,14	1,14

(1) Superficie declarada admisible ajustada con la superficie comprometida.
 (2) Factor de penalización valorando el alcance para el tipo de compromiso.

Puede verificar la integridad de una copia de este documento mediante la lectura del código QR adjunto o mediante el acceso a la dirección <https://ws050.juntadeandalucia.es/verificarFirma> indicando el código de VERIFICACIÓN

FIRMADO POR	JUAN JOSE SOLER GARCIA	FECHA	03/07/2024	
	ROCIO GUIJARRO MILLAN			
VERIFICACIÓN	Pk2jm6MP8Q4FQJJZRRTHBNMQA26B8	PÁGINA	2936/3256	



APELLIDOS Y NOMBRE / RAZÓN SOCIAL
SANTIAGO HINOJOSA MONTSERRAT

NIF
****7793*

EXPEDIENTE
1061705

ANUALIDAD DE PAGO

RESUMEN DE PAGOS

PROPUESTO	IMPORTE (Euros)			
	PROPUESTO	FEADER (Eje 2)	MAPA	CAPADR
	0,00	0,00	0,00	0,00

INCIDENCIAS

INCIDENCIA DESCRIPCIÓN

- 4272 Verifica que las líneas de declaración de las Solicitudes Únicas no tienen solapes con la capa de Retroactividad Gráfica (ambas de la misma campaña) a nivel de expediente/línea de declaración gráfica de la solicitud.
Ref:6938643 Recinto:18-167-504-00044-00001 Cultivo: - Agregado de la referencia del recinto.:0 Zona de la referencia del recinto.:0 Superficie solapada.:0,04 Id. Incid.:95938956
Ref:6938643 Recinto:18-167-504-00044-00001 Cultivo: - Agregado de la referencia del recinto.:0 Zona de la referencia del recinto.:0 Superficie solapada.:0,08 Id. Incid.:95938957
- 100402 Recinto solicitado no forma parte de ningún organismo de control autorizado para la producción ecológica en Andalucía o fecha de inscripción posterior al plazo establecido (Anexo I. Criterios de Subvencionabilidad. Orden 28 de marzo de 2023).
Ref:6938643 Recinto:18-167-504-00044-00001 Cultivo:40001 GUI SANTES-ABARTH Regadío
- 100406 Grupo de cultivo declarado en el recinto no coincide con el grupo de cultivo existente en el organismo de control autorizado para la producción ecológica en Andalucía (Anexo I. Criterios de Subvencionabilidad. Orden 28 de marzo de 2023).
Ref:6938643 Recinto:18-167-504-00044-00001 Cultivo:40001 GUI SANTES-ABARTH Regadío Grupo de SIPEA:HORTICOLAS
- 100424 Solicita recinto que no está comprometido para la operación.
Ref:6938643 Recinto:18-167-504-00044-00001 Cultivo:40001 GUI SANTES-ABARTH Regadío
- 101008 Expediente sin compromisos vigentes.
Operación:6503.2

(1) Superficie declarada admisible ajustada con la superficie comprometida.
(2) Factor de penalización valorando el alcance para el tipo de compromiso.

Puede verificar la integridad de una copia de este documento mediante la lectura del código QR adjunto o mediante el acceso a la dirección https://ws050.juntadeandalucia.es/verificarFirma indicando el código de VERIFICACIÓN				
FIRMADO POR	JUAN JOSE SOLER GARCIA	FECHA	03/07/2024	
	ROCIO GUIJARRO MILLAN			
VERIFICACIÓN	Pk2jm6MP8Q4FQJJZRRTHBNMQA26B8	PÁGINA	2937/3256	



<u>APELLIDOS Y NOMBRE / RAZÓN SOCIAL</u>	<u>NIF</u>	<u>EXPEDIENTE</u>	<u>ANUALIDAD DE PAGO</u>
SANTIAGO RODRIGUEZ REMEDIOS	****8160*	1156423	

RESUMEN DE PAGOS

	<u>IMPORTE (Euros)</u>			
	<u>PROPUESTO</u>	<u>FEADER (Eje 2)</u>	<u>MAPA</u>	<u>CAPADR</u>
PROPUESTO	0,00	0,00	0,00	0,00

INCIDENCIAS

INCIDENCIA DESCRIPCIÓN

- 100424 Solicita recinto que no está comprometido para la operación.
 Ref:1700000005216420 Recinto:18-150-005-00192-00002 Cultivo:104007 ALMENDROS-COMUNA Secano
 Ref:1700000005216419 Recinto:18-150-005-00192-00003 Cultivo:104007 ALMENDROS-COMUNA Secano
 Ref:1700000005216428 Recinto:18-150-015-00005-00002 Cultivo:125000 FRUTOS DE CÁSCARA-SIN VARIEDAD Secano
 Ref:1700000005216427 Recinto:18-150-015-00005-00003 Cultivo:125000 FRUTOS DE CÁSCARA-SIN VARIEDAD Secano
 Ref:1700000005216424 Recinto:18-150-015-00005-00004 Cultivo:122017 ALGARROBO-SAYALONGA Secano
 Ref:1700000005216426 Recinto:18-150-015-00005-00008 Cultivo:125000 FRUTOS DE CÁSCARA-SIN VARIEDAD Secano
 Ref:1700000005216425 Recinto:18-150-015-00005-00009 Cultivo:104007 ALMENDROS-COMUNA Secano
- 101008 Expediente sin compromisos vigentes.
 Operación:6503.2

(1) Superficie declarada admisible ajustada con la superficie comprometida.
 (2) Factor de penalización valorando el alcance para el tipo de compromiso.

Puede verificar la integridad de una copia de este documento mediante la lectura del código QR adjunto o mediante el acceso a la dirección https://ws050.juntadeandalucia.es/verificarFirma indicando el código de VERIFICACIÓN				
FIRMADO POR	JUAN JOSE SOLER GARCIA	FECHA	03/07/2024	
	ROCIO GUIJARRO MILLAN			
VERIFICACIÓN	Pk2jm6MP8Q4FQJJZRRTHBNBMA26B8	PÁGINA	2938/3256	



APELLIDOS Y NOMBRE / RAZÓN SOCIAL

SANTOS MARTINEZ MIGUEL

NIF
***4724*

EXPEDIENTE
1252469

ANUALIDAD DE PAGO

1ª

IMPORTES POR ANUALIDAD

	2023	2024	2025	2026	2027
IMPORTE MÁXIMO SUBVENCIONABLE	1.838,76 €	1.838,76 €	1.838,76 €	1.838,76 €	1.838,76 €
IMPORTE MEDIO DE TRANSFERENCIA (€/ha)	222,61 €	222,61 €	222,61 €	222,61 €	222,61 €

RESUMEN DE UNIDADES

Cód	GRUPO DE PAGO	Sup. Dec. Admisible (ha)	Sup. Comprometida (ha)	Sup. ajustada compromiso (I) (ha)	% sobredec.	Sup. Propuesta (ha)	Importe Declarado	Importe Topado	Importe Propuesto	Importe tras sobredec.
431	VIÑEDO	2,22		2,22	0,00	2,22	532,67	532,67	532,67	532,67
432	FRUTALES SECANO	6,04		6,04	0,00	6,04	1.306,09	1.306,09	1.306,09	1.306,09
TOTAL		8,26	8,26	8,26		8,26	1.838,76	1.838,76	1.838,76	1.838,76

APLICACIÓN DE REDUCCIONES Y PENALIZACIONES

GRUPO DE PAGO	Importe Calculado	Importe prereduc.	Criterios de subvencionabilidad y compromisos	Presentación tardía	Omisión declaración	Condicionalidad	IMPORTE (Euros)
							PROPUESTO
FRUTALES SECANO	1.306,09	1.306,09	0,00	0,00	0,00	0,00	1.306,09
VIÑEDO	532,67	532,67	0,00	0,00	0,00	0,00	532,67
TOTAL	1.838,76	1.838,76					1.838,76

RESUMEN DE PAGOS

PROPUESTO	IMPORTE (Euros)			
	PROPUESTO	FEADER (Eje 2)	MAPA	CAPADR
PROPUESTO	1.838,76	1.562,95	180,38	95,43

RECINTOS PROPUESTOS

REF.	REFERENCIA SIGPAC	CULTIVO DESCRIPCIÓN CULTIVO	S/R	G.PAGO	PEND. MEDIA (%)	SUP. DEC. ADMISIBLE (ha)	SUP. COMPROM. (ha)	SUP. AJUSTADA COMPROM. (I) (ha)	SUP. CONV. SIGPAC (ha)	SUP. CERTIF. (ha)	SUP. CAMPO (ha)	SUP. CAMPO DETER. CULT. DECLARADO (ha)	SUP. DEC. REDUCIDA (ha)	SUP. PROPUESTA (ha)
4781489	18-040-004-00039-001	102235 VIÑEDO VINIFICACIÓN-VERDOSILLA	R	431	3,60	1,47	1,47	1,47		1,47			1,47	1,47
4781490	18-040-003-00060-001	102235 VIÑEDO VINIFICACIÓN-VERDOSILLA	R	431	5,30	0,75	0,75	0,75		0,75			0,75	0,75
4781495	18-040-004-00183-004	104020 ALMENDROS-GUARA	S	432	3,90	5,48	5,48	5,48		5,48			5,48	5,48
4781496	18-040-004-00183-003	104020 ALMENDROS-GUARA	S	432	4,10	0,37	0,37	0,37		0,37			0,37	0,37
4793590	18-040-004-00050-001	104020 ALMENDROS-GUARA	S	432	5,70	0,19	0,19	0,19		0,19			0,19	0,19

INCIDENCIAS

INCIDENCIA DESCRIPCIÓN

100424 Solicita recinto que no está comprometido para la operación.
Ref.-1147127 Recinto:18-040-004-00039-00008 Cultivo:104020 ALMENDROS-GUARA Regadío

(1) Superficie declarada admisible ajustada con la superficie comprometida.
(2) Factor de penalización valorando el alcance para el tipo de compromiso.

Puede verificar la integridad de una copia de este documento mediante la lectura del código QR adjunto o mediante el acceso a la dirección <https://ws050.juntadeandalucia.es/verificarFirma> indicando el código de VERIFICACIÓN

FIRMADO POR	JUAN JOSE SOLER GARCIA	FECHA	03/07/2024	
	ROCIO GUIJARRO MILLAN			
VERIFICACIÓN	Pk2jm6MP8Q4FQJJZRRTHBNMQA26B8	PÁGINA	2939/3256	



<u>APELLIDOS Y NOMBRE / RAZÓN SOCIAL</u>	<u>NIF</u>	<u>EXPEDIENTE</u>	<u>ANUALIDAD DE PAGO</u>
SARABIA CANO RUBEN	****4920*	1063333	

RESUMEN DE PAGOS

	<u>IMPORTE (Euros)</u>			
	<u>PROPUESTO</u>	<u>FEADER (Eje 2)</u>	<u>MAPA</u>	<u>CAPADR</u>
PROPUESTO	0,00	0,00	0,00	0,00

INCIDENCIAS

INCIDENCIA DESCRIPCIÓN

- 7162 Se advierte que en el impreso DATOS DE RECINTOS no está consignada la operación solicitada en el impreso SOLICITA LINEAS DE AYUDA DE DESARROLLO RURAL.
- 101008 Expediente sin compromisos vigentes.
Operación:6503.2

(1) Superficie declarada admisible ajustada con la superficie comprometida.
(2) Factor de penalización valorando el alcance para el tipo de compromiso.

Puede verificar la integridad de una copia de este documento mediante la lectura del código QR adjunto o mediante el acceso a la dirección https://ws050.juntadeandalucia.es/verificarFirma indicando el código de VERIFICACIÓN				
FIRMADO POR	JUAN JOSE SOLER GARCIA	FECHA	03/07/2024	
	ROCIO GUIJARRO MILLAN			
VERIFICACIÓN	Pk2jm6MP8Q4FQJJZRRTHBNMQA26B8	PÁGINA	2940/3256	



APELLIDOS Y NOMBRE / RAZÓN SOCIAL

S.A.T. San Roque Nº 1565

NIF
****2674*

EXPEDIENTE
1235034

ANUALIDAD DE PAGO
1ª

Nº DE SOCIOS
4

IMPORTE POR ANUALIDAD

	2023	2024	2025	2026	2027
IMPORTE MÁXIMO SUBVENCIONABLE	9.685,39 €	9.685,39 €	9.685,39 €	9.685,39 €	9.685,39 €
IMPORTE MEDIO DE TRANSFERENCIA (€/ha)	216,24 €	216,24 €	216,24 €	216,24 €	216,24 €

RESUMEN DE UNIDADES

Cód	GRUPO DE PAGO	Sup. Dec. Admisible (ha)	Sup. Comprometida (ha)	Sup. ajustada compromiso (1) (ha)	% sobredec.	Sup. Propuesta (ha)	Importe Declarado	Importe Topado	Importe Propuesto	Importe tras sobredec.
432	FRUTALES SECANO	44,79		44,79	0,00	44,79	9.685,39	9.685,39	9.685,39	9.685,39
TOTAL		44,79	44,79	44,79		44,79	9.685,39	9.685,39	9.685,39	9.685,39

APLICACIÓN DE REDUCCIONES Y PENALIZACIONES

GRUPO DE PAGO	Importe Calculado	Importe prereduc.	Criterios de subvencionabilidad y compromisos	Presentación tardía	Omisión declaración	Condicionalidad	IMPORTE (Euros) PROPUESTO
FRUTALES SECANO	9.685,39	9.685,39	0,00	0,00	0,00	0,00	9.685,39
TOTAL	9.685,39	9.685,39					9.685,39

RESUMEN DE PAGOS

	IMPORTE (Euros)			
	PROPUESTO	FEADER (Eje 2)	MAPA	CAPADR
PROPUESTO	9.685,39	8.232,58	950,14	502,67

RECINTOS PROPUESTOS

REF.	REFERENCIA SIGPAC	CULTIVO	DESCRIPCIÓN CULTIVO	S/R	G.PAGO	PEND. MEDIA (%)	SUP. DEC. ADMISIBLE (ha)	SUP. COMPROM. (ha)	SUP. AJUSTADA COMPR.(1) (ha)	SUP. CONV. SIGPAC (ha)	SUP. CERTIE. (ha)	SUP. CAMPO (ha)	SUP. CAMPO DETER. CULT. DECLARADO (ha)	SUP. DEC. REDUCIDA (ha)	SUP. PROPUESTA (ha)
1700000006841660	18-155-003-00221-004	104022	ALMENDROS-LARGUETA	S	432	17,00	9,86	9,86	9,86		9,86			9,86	9,86
1700000006841661	18-155-003-00221-003	104022	ALMENDROS-LARGUETA	S	432	12,40	0,81	0,81	0,81		0,81			0,81	0,81
1700000006841662	18-155-003-00221-001	104010	ALMENDROS-DESMAYO ROJO	S	432	13,20	16,75	16,75	16,75		16,75			16,75	16,75
1700000006841663	18-155-003-00193-001	104022	ALMENDROS-LARGUETA	S	432	8,50	1,41	1,41	1,41		1,41			1,41	1,41
1700000006841664	18-155-001-00069-003	104020	ALMENDROS-GUARA	S	432	7,80	0,55	0,55	0,55		0,55			0,55	0,55
1700000006841665	18-155-003-00222-001	104010	ALMENDROS-DESMAYO ROJO	S	432	11,70	15,41	15,41	15,41		15,41			15,41	15,41

INCIDENCIAS

INCIDENCIA DESCRIPCIÓN

101111 Verifica que si el titular es una S.C.T.A., S.C.E.C.T., S.A.T. de producción o Titularidad Compartida, en aplicación de la degesividad para el cálculo de la ayuda, se le considera un número de socios
Número de socios:4

(1) Superficie declarada admisible ajustada con la superficie comprometida.
(2) Factor de penalización valorando el alcance para el tipo de compromiso.

Puede verificar la integridad de una copia de este documento mediante la lectura del código QR adjunto o mediante el acceso a la dirección https://ws050.juntadeandalucia.es/verificarFirma indicando el código de VERIFICACIÓN					
FIRMADO POR	JUAN JOSE SOLER GARCIA		FECHA		03/07/2024
	ROCIO GUIJARRO MILLAN				
VERIFICACIÓN	Pk2jm6MP8Q4FQJJZRRTHBNMQA26B8		PÁGINA		2941/3256



APELLIDOS Y NOMBRE / RAZÓN SOCIAL

SAURA IZQUIERDO NOELIA

NIF
****8206*

EXPEDIENTE
1285003

ANUALIDAD DE PAGO
1ª

IMPORTE POR ANUALIDAD

	2023	2024	2025	2026	2027
IMPORTE MÁXIMO SUBVENCIONABLE	5.457,90 €	5.457,90 €	5.457,90 €	5.457,90 €	5.457,90 €
IMPORTE MEDIO DE TRANSFERENCIA (€/ha)	216,24 €	216,24 €	216,24 €	216,24 €	216,24 €

RESUMEN DE UNIDADES

Cód	GRUPO DE PAGO	Sup. Dec. Admisible (ha)	Sup. Comprometida (ha)	Sup. ajustada compromiso (1) (ha)	% sobredec.	Sup. Propuesta (ha)	Importe Declarado	Importe Topado	Importe Propuesto	Importe tras sobredec.
432	FRUTALES SECANO	25,24		25,24	0,00	25,24	5.457,90	5.457,90	5.457,90	5.457,90
TOTAL		25,24	25,24	25,24		25,24	5.457,90	5.457,90	5.457,90	5.457,90

APLICACIÓN DE REDUCCIONES Y PENALIZACIONES

GRUPO DE PAGO	Importe Calculado	Importe prereduc.	Criterios de subvencionabilidad y compromisos	Presentación tardía	Omisión declaración	Condicionalidad	IMPORTE (Euros) PROPUESTO
FRUTALES SECANO	5.457,90	5.457,90	0,00	0,00	0,00	0,00	5.457,90
TOTAL	5.457,90	5.457,90					5.457,90

RESUMEN DE PAGOS

	IMPORTE (Euros)			
	PROPUESTO	FEADER (Eje 2)	MAPA	CAPADR
PROPUESTO	5.457,90	4.639,22	535,42	283,26

RECINTOS PROPUESTOS

REF.	REFERENCIA SIGPAC	CULTIVO	DESCRIPCIÓN CULTIVO	S/R	G.PAGO	PEND. MEDIA (%)	SUP. DEC. ADMISIBLE (ha)	SUP. COMPROM. (ha)	SUP. AJUSTADA COMPR.(1) (ha)	SUP. CONV. SIGPAC (ha)	SUP. CERTIE. (ha)	SUP. CAMPO (ha)	SUP. CAMPO DETER. CULT. DECLARADO (ha)	SUP. DEC. REDUCIDA (ha)	SUP. PROPUESTA (ha)
1700000003497442	18-084-005-00545-002	104020	ALMENDROS-GUARA	S	432	4,30	24,63	24,63	24,63		24,63			24,63	24,63
1700000003497443	18-084-005-00553-001	104020	ALMENDROS-GUARA	S	432	7,00	0,61	0,61	0,61		0,61			0,61	0,61

(1) Superficie declarada admisible ajustada con la superficie comprometida.
(2) Factor de penalización valorando el alcance para el tipo de compromiso.

Puede verificar la integridad de una copia de este documento mediante la lectura del código QR adjunto o mediante el acceso a la dirección <https://ws050.juntadeandalucia.es/verificarFirma> indicando el código de VERIFICACIÓN

FIRMADO POR	JUAN JOSE SOLER GARCIA	FECHA	03/07/2024	
	ROCIO GUIJARRO MILLAN			
VERIFICACIÓN	Pk2jm6MP8Q4FQJJZRRTHBNMQA26B8	PÁGINA	2942/3256	



APELLIDOS Y NOMBRE / RAZÓN SOCIAL **NIF** **EXPEDIENTE** **ANUALIDAD DE PAGO**
 SCHOORL CASPAR CORNELIS JACOBUS ****3891* 1207633 1ª

IMPORTES POR ANUALIDAD

	2023	2024	2025	2026	2027
IMPORTE MÁXIMO SUBVENCIONABLE	1.593,69 €	1.593,69 €	1.593,69 €	1.593,69 €	1.593,69 €
IMPORTE MEDIO DE TRANSFERENCIA (€/ha)	216,24 €	216,24 €	216,24 €	216,24 €	216,24 €

RESUMEN DE UNIDADES

Cód	GRUPO DE PAGO	Sup. Dec. Admisible (ha)	Sup. Comprometida (ha)	Sup. ajustada compromiso (I) (ha)	% sobredec.	Sup. Propuesta (ha)	Importe Declarado	Importe Topado	Importe Propuesto	Importe tras sobredec.
432	FRUTALES SECANO	7,40		7,37	0,00	7,37	1.593,69	1.593,69	1.593,69	1.593,69
TOTAL		7,40	7,37	7,37		7,37	1.593,69	1.593,69	1.593,69	1.593,69

APLICACIÓN DE REDUCCIONES Y PENALIZACIONES

GRUPO DE PAGO	Importe Calculado	Importe prereduc.	Criterios de subvencionabilidad y compromisos	Presentación tardía	Omisión declaración	Condicionalidad	IMPORTE (Euros) PROPUESTO
FRUTALES SECANO	1.593,69	1.593,69	0,00	0,00	0,00	0,00	1.593,69
TOTAL	1.593,69	1.593,69					1.593,69

RESUMEN DE PAGOS

	IMPORTE (Euros)			
	PROPUESTO	FEADER (Eje 2)	MAPA	CAPADR
PROPUESTO	1.593,69	1.354,64	156,34	82,71

RECINTOS PROPUESTOS

REF.	REFERENCIA SIGPAC	CULTIVO	DESCRIPCIÓN CULTIVO	S/R	G.PAGO	PEND. MEDIA (%)	SUP. DEC. ADMISIBLE (ha)	SUP. COMPROM. (ha)	SUP. AJUSTADA COMPROM. (I) (ha)	SUP. CONV. SIGPAC (ha)	SUP. CERTIE (ha)	SUP. CAMPO (ha)	SUP. CAMPO DETER. CULT. DECLARADO (ha)	SUP. DEC. REDUCIDA (ha)	SUP. PROPUESTA (ha)
1700000005493993	18-186-014-00071-001	104007	ALMENDROS-COMUNA	S	432	27,30	2,62	2,62	2,62		2,62			2,62	2,62
1700000005493994	18-186-014-00070-001	104007	ALMENDROS-COMUNA	S	432	32,10	4,78	4,75	4,75		4,78			4,75	4,75

INCIDENCIAS

INCIDENCIA DESCRIPCIÓN

4272 Verifica que las líneas de declaración de las Solicitudes Únicas no tienen solapes con la capa de Retroactividad Gráfica (ambas de la misma campaña) a nivel de expediente/línea de declaración gráfica de la solicitud.
 Ref:1700000005493994 Recinto:18-186-014-00070-00001 Cultivo: - Agregado de la referencia del recinto.:0 Zona de la referencia del recinto.:0 Superficie solapada.:0,03 Id. Incid.:95942936

(1) Superficie declarada admisible ajustada con la superficie comprometida.
 (2) Factor de penalización valorando el alcance para el tipo de compromiso.

Puede verificar la integridad de una copia de este documento mediante la lectura del código QR adjunto o mediante el acceso a la dirección https://ws050.juntadeandalucia.es/verificarFirma indicando el código de VERIFICACIÓN					
FIRMADO POR	JUAN JOSE SOLER GARCIA		FECHA		03/07/2024
	ROCIO GUIJARRO MILLAN				
VERIFICACIÓN	Pk2jm6MP8Q4FQJJZRRRTHBNMQA26B8		PÁGINA		2943/3256



APELLIDOS Y NOMBRE / RAZÓN SOCIAL

SEDANO JIMENEZ JOSE ANDRES

NIF

***4978*

EXPEDIENTE

1203351

ANUALIDAD DE PAGO

1ª

IMPORTE POR ANUALIDAD

	2023	2024	2025	2026	2027
IMPORTE MÁXIMO SUBVENCIONABLE	2.581,91 €	2.581,91 €	2.581,91 €	2.581,91 €	2.581,91 €
IMPORTE MEDIO DE TRANSFERENCIA (€/ha)	216,24 €	216,24 €	216,24 €	216,24 €	216,24 €

RESUMEN DE UNIDADES

Cód	GRUPO DE PAGO	Sup. Dec. Admisible (ha)	Sup. Comprometida (ha)	Sup. ajustada compromiso (I) (ha)	% sobredec.	Sup. Propuesta (ha)	Importe Declarado	Importe Topado	Importe Propuesto	Importe tras sobredec.
432	FRUTALES SECANO	12,04		11,94	0,00	11,94	2.581,91	2.581,91	2.581,91	2.581,91
TOTAL		12,04	11,94	11,94		11,94	2.581,91	2.581,91	2.581,91	2.581,91

APLICACIÓN DE REDUCCIONES Y PENALIZACIONES

GRUPO DE PAGO	Importe Calculado	Importe prerreduc.	Criterios de subvencionabilidad y compromisos	Presentación tardía	Omisión declaración	Condicionabilidad	IMPORTE (Euros) PROPUESTO
FRUTALES SECANO	2.581,91	2.581,91	0,00	0,00	0,00	0,00	2.581,91
TOTAL	2.581,91	2.581,91					2.581,91

RESUMEN DE PAGOS

	IMPORTE (Euros)			
	PROPUESTO	FEADER (Eje 2)	MAPA	CAPADR
PROPUESTO	2.581,91	2.194,62	253,29	134,00

RECINTOS PROPUESTOS

REF.	REFERENCIA SIGPAC	CULTIVO DESCRIPCIÓN CULTIVO	S/R	G.PAGO	PEND. MEDIA (€)	SUP. DEC. ADMISIBLE (ha)	SUP. COMPROM. (ha)	SUP. AJUSTADA COMPROM. (I) (ha)	SUP. CONV. SIGPAC (ha)	SUP. CERTIE (ha)	SUP. CAMPO (ha)	SUP. CAMPO DETER. CULT. DECLARADO (ha)	SUP. DEC. REDUCIDA (ha)	SUP. PROPUESTA (ha)
-986786	18-144-002-00029-004	104007	S	432	39,00	0,27	0,27	0,27		0,27			0,27	0,27
4599001	18-144-026-00065-002	104024	S	432	31,50	0,61	0,61	0,61		0,61			0,61	0,61
4599002	18-144-026-00065-003	104020	S	432	18,30	0,64	0,64	0,64		0,64			0,64	0,64
4599003	18-144-026-00065-004	104024	S	432	29,30	0,30	0,30	0,30		0,30			0,30	0,30
4599009	18-144-026-00066-001	218045	S	432	25,60	0,46	0,46	0,46		0,46			0,46	0,46
4599022	18-144-024-00175-001	218045	S	432	40,60	0,42	0,42	0,42		0,42			0,42	0,42
4599039	18-144-024-00103-005	218045	S	432	41,80	0,61	0,61	0,61		0,61			0,61	0,61
4599040	18-144-024-00103-009	218045	S	432	46,20	0,26	0,26	0,26		0,26			0,26	0,26
4599041	18-144-024-00103-011	218045	S	432	46,70	0,03	0,03	0,03		0,03			0,03	0,03
4599045	18-144-004-00366-001	104007	S	432	34,60	1,23	1,23	1,23		1,23			1,23	1,23
4599051	18-144-024-00256-001	218045	S	432	54,60	0,22	0,22	0,22		0,22			0,22	0,22
4599125	18-144-012-00002-002	218045	S	432	52,10	0,04	0,04	0,04		0,04			0,04	0,04
4599159	18-144-026-00184-002	104007	S	432	34,50	0,03	0,03	0,03		0,03			0,03	0,03
4599160	18-144-026-00184-003	104007	S	432	30,60	0,66	0,66	0,66		0,66			0,66	0,66
4599227	18-144-002-00029-002	218045	S	432	55,80	0,04	0,04	0,04		0,04			0,04	0,04
4599228	18-144-002-00029-003	218045	S	432	57,60	0,23	0,23	0,23		0,23			0,23	0,23
4599237	18-144-024-00204-001	104024	S	432	26,50	0,48	0,48	0,48		0,48			0,48	0,48
4599242	18-144-026-00182-002	104007	S	432	21,30	0,06	0,06	0,06		0,06			0,06	0,06
4599243	18-144-026-00182-006	104007	S	432	34,30	0,69	0,69	0,69		0,69			0,69	0,69
4599260	18-144-024-00219-003	218045	S	432	61,40	0,46	0,43	0,43		0,46			0,43	0,43
4599265	18-144-024-00223-001	104007	S	432	53,60	0,42	0,42	0,42		0,42			0,42	0,42
4599314	18-144-024-00210-001	218045	S	432	55,00	0,45	0,38	0,38		0,45			0,38	0,38
4610785	18-144-024-00181-003	104007	S	432	34,60	0,94	0,94	0,94		0,94			0,94	0,94
1700000005475657	18-144-004-00250-001	104007	S	432	36,90	0,34	0,34	0,34		0,34			0,34	0,34
1700000005475658	18-144-004-00251-001	104007	S	432	24,50	1,21	1,21	1,21		1,21			1,21	1,21
1700000005475659	18-144-004-00253-001	104007	S	432	53,40	0,94	0,94	0,94		0,94			0,94	0,94

(1) Superficie declarada admisible ajustada con la superficie comprometida.
(2) Factor de penalización valorando el alcance para el tipo de compromiso.

Puede verificar la integridad de una copia de este documento mediante la lectura del código QR adjunto o mediante el acceso a la dirección <https://ws050.juntadeandalucia.es/verificarFirma> indicando el código de VERIFICACIÓN

FIRMADO POR	JUAN JOSE SOLER GARCIA	FECHA	03/07/2024
	ROCIO GUIJARRO MILLAN		
VERIFICACIÓN	Pk2jm6MP8Q4FQJJZRRTHBNMQA26B8	PÁGINA	2944/3256





INCIDENCIAS

INCIDENCIA DESCRIPCIÓN

- 4272 Verifica que las líneas de declaración de las Solicitudes Únicas no tienen solapes con la capa de Retroactividad Gráfica (ambas de la misma campaña) a nivel de expediente/línea de declaración gráfica de la solicitud.
Ref:4599314 Recinto:18-144-024-00210-00001 Cultivo: - Agregado de la referencia del recinto.:0 Zona de la referencia del recinto.:0 Superficie solapada.:0,07 Id. Incid.:95942801
Ref:4599260 Recinto:18-144-024-00219-00003 Cultivo: - Agregado de la referencia del recinto.:0 Zona de la referencia del recinto.:0 Superficie solapada.:0,03 Id. Incid.:95942800
- 100424 Solicita recinto que no está comprometido para la operación.
Ref:4599023 Recinto:18-144-024-00175-00002 Cultivo:101010 OLIVAR-PICUAL Secano
Ref:4599259 Recinto:18-144-024-00219-00002 Cultivo:101010 OLIVAR-PICUAL Secano
Ref:4599020 Recinto:18-144-024-00258-00002 Cultivo:101010 OLIVAR-PICUAL Secano
Ref:4599010 Recinto:18-144-026-00066-00003 Cultivo:102129 VIÑEDO VINIFICACIÓN-MONTUA Secano

(1) Superficie declarada admisible ajustada con la superficie comprometida.
(2) Factor de penalización valorando el alcance para el tipo de compromiso.

Puede verificar la integridad de una copia de este documento mediante la lectura del código QR adjunto o mediante el acceso a la dirección <https://ws050.juntadeandalucia.es/verificarFirma> indicando el código de VERIFICACIÓN

FIRMADO POR	JUAN JOSE SOLER GARCIA	FECHA	03/07/2024	
	ROCIO GUIJARRO MILLAN			
VERIFICACIÓN	Pk2jm6MP8Q4FQJJZRRTHBNBMA26B8	PÁGINA	2945/3256	



APELLIDOS Y NOMBRE / RAZÓN SOCIAL

SEGOVIA FERNANDEZ MAXIMILIANO

NIF

***9999*

EXPEDIENTE

1211208

ANUALIDAD DE PAGO

1ª

IMPORTE POR ANUALIDAD

	2023	2024	2025	2026	2027
IMPORTE MÁXIMO SUBVENCIONABLE	1.217,43 €	1.217,43 €	1.217,43 €	1.217,43 €	1.217,43 €
IMPORTE MEDIO DE TRANSFERENCIA (€/ha)	216,24 €	216,24 €	216,24 €	216,24 €	216,24 €

RESUMEN DE UNIDADES

Cód	GRUPO DE PAGO	Sup. Dec. Admisible (ha)	Sup. Comprometida (ha)	Sup. ajustada compromiso (1) (ha)	% sobredec.	Sup. Propuesta (ha)	Importe Declarado	Importe Topado	Importe Propuesto	Importe tras sobredec.
432	FRUTALES SECANO	5,63		5,63	0,00	5,63	1.217,43	1.217,43	1.217,43	1.217,43
TOTAL		5,63	5,63	5,63		5,63	1.217,43	1.217,43	1.217,43	1.217,43

APLICACIÓN DE REDUCCIONES Y PENALIZACIONES

GRUPO DE PAGO	Importe Calculado	Importe prereduc.	Criterios de subvencionabilidad y compromisos	Presentación tardía	Omisión declaración	Condicionality	IMPORTE (Euros) PROPUESTO
FRUTALES SECANO	1.217,43	1.217,43	0,00	0,00	0,00	0,00	1.217,43
TOTAL	1.217,43	1.217,43					1.217,43

RESUMEN DE PAGOS

	IMPORTE (Euros)			
	PROPUESTO	FEADER (Eje 2)	MAPA	CAPADR
PROPUESTO	1.217,43	1.034,82	119,43	63,18

RECINTOS PROPUESTOS

REF.	REFERENCIA SIGPAC	CULTIVO	DESCRIPCIÓN CULTIVO	S/R	G.PAGO	PEND. MEDIA (%)	SUP. DEC. ADMISIBLE (ha)	SUP. COMPROM. (ha)	SUP. AJUSTADA COMPROM. (1) (ha)	SUP. CONV. SIGPAC (ha)	SUP. CERTIE. (ha)	SUP. CAMPO (ha)	SUP. CAMPO DETER. CULT. DECLARADO (ha)	SUP. DEC. REDUCIDA (ha)	SUP. PROPUESTA (ha)
1700000004642427	18-090-006-00100-001	104020	ALMENDROS-GUARA	S	432	14,20	1,52	1,52	1,52		1,52			1,52	1,52
1700000004642428	18-090-006-00101-001	104020	ALMENDROS-GUARA	S	432	12,90	3,14	3,14	3,14		3,14			3,14	3,14
1700000004642429	18-090-008-00141-001	104020	ALMENDROS-GUARA	S	432	6,40	0,97	0,97	0,97		0,97			0,97	0,97

INCIDENCIAS

INCIDENCIA DESCRIPCIÓN

100421 Recinto declarado por error para una operación de la 6503, que se ha corregido de oficio marcando la operación correcta, de acuerdo con la fecha de inscripción del recinto en la producción ecológica.
 Ref:1700000004642429 Recinto:18-090-008-00141-00001 Cultivo:104020 ALMENDROS-GUARA Secano

(1) Superficie declarada admisible ajustada con la superficie comprometida.
 (2) Factor de penalización valorando el alcance para el tipo de compromiso.

Puede verificar la integridad de una copia de este documento mediante la lectura del código QR adjunto o mediante el acceso a la dirección https://ws050.juntadeandalucia.es/verificarFirma indicando el código de VERIFICACIÓN				
FIRMADO POR	JUAN JOSE SOLER GARCIA	FECHA	03/07/2024	
	ROCIO GUIJARRO MILLAN			
VERIFICACIÓN	Pk2jm6MP8Q4FQJJZRRRTHBNMQA26B8		PÁGINA	2946/3256



APELLIDOS Y NOMBRE / RAZÓN SOCIAL

SEGURA LOPEZ ALONSO

NIF
****2609*

EXPEDIENTE
1228778

ANUALIDAD DE PAGO
1ª

IMPORTE POR ANUALIDAD

	2023	2024	2025	2026	2027
IMPORTE MÁXIMO SUBVENCIONABLE	741,64 €	741,64 €	741,64 €	741,64 €	741,64 €
IMPORTE MEDIO DE TRANSFERENCIA (€/ha)	267,74 €	267,74 €	267,74 €	267,74 €	267,74 €

RESUMEN DE UNIDADES

Cód	GRUPO DE PAGO	Sup. Dec. Admisible (ha)	Sup. Comprometida (ha)	Sup. ajustada compromiso (I) (ha)	% sobredec.	Sup. Propuesta (ha)	Importe Declarado	Importe Topado	Importe Propuesto	Importe tras sobredec.
429	OLIVAR	2,23		2,23	0,00	2,23	552,82	552,82	552,82	552,82
433	FRUTALES REGADÍO	0,54		0,54	0,00	0,54	188,82	188,82	188,82	188,82
TOTAL		2,77	2,77	2,77		2,77	741,64	741,64	741,64	741,64

APLICACIÓN DE REDUCCIONES Y PENALIZACIONES

GRUPO DE PAGO	Importe Calculado	Importe prereduc.	Criterios de subvencionabilidad y compromisos	Presentación tardía	Omisión declaración	Condicionalidad	IMPORTE (Euros)	
							PROPUESTO	PROPUESTO
FRUTALES REGADÍO	188,82	188,82	0,00	0,00	0,00	0,00		188,82
OLIVAR	552,82	552,82	0,00	0,00	0,00	0,00		552,82
TOTAL	741,64	741,64						741,64

RESUMEN DE PAGOS

PROPUESTO	IMPORTE (Euros)			
	PROPUESTO	FEADER (Eje 2)	MAPA	CAPADR
PROPUESTO	741,64	630,40	72,75	38,49

RECINTOS PROPUESTOS

REF.	REFERENCIA SIGPAC	CULTIVO	DESCRIPCIÓN CULTIVO	S/R G.PAGO	PEND. MEDIA (%)	SUP. DEC. ADMISIBLE (ha)	SUP. COMPROM. (ha)	SUP. AJUSTADA COMPR.(I) (ha)	SUP. CONV. SIGPAC (ha)	SUP. CERTIF. (ha)	SUP. CAMPO (ha)	SUP. CAMPO DETER. CULT. DECLARADO (ha)	SUP. DEC. REDUCIDA (ha)	SUP. PROPUESTA (ha)
1700000007177109	18-057-056-00306-004	101010	OLIVAR-PICUAL	R 429	11,30	0,02	0,02	0,02		0,02			0,02	0,02
1700000007177117	18-057-057-00117-001	101010	OLIVAR-PICUAL	R 429	1,80	0,53	0,53	0,53		0,53			0,53	0,53
1700000007177118	18-057-057-00106-001	101010	OLIVAR-PICUAL	R 429	2,20	0,23	0,23	0,23		0,23			0,23	0,23
1700000007177120	18-057-058-00296-003	101010	OLIVAR-PICUAL	R 429	5,70	0,44	0,44	0,44		0,44			0,44	0,44
1700000007177123	18-057-057-00061-001	101010	OLIVAR-PICUAL	R 429	2,00	1,01	1,01	1,01		1,01			1,01	1,01
1700000007177119	18-057-057-00088-001	109268	MANZANOS-ADAMS PEARMAIN	R 433	1,70	0,54	0,54	0,54		0,54			0,54	0,54

INCIDENCIAS

INCIDENCIA DESCRIPCIÓN

- 218 La superficie total declarada sobre un mismo recinto en el conjunto de los expedientes, no puede superar la superficie total que el SIGPAC establece para ese recinto.
Ref:1700000007177124 Recinto:18-057-057-00059-00001 Cultivo:101010 OLIVAR-PICUAL Regadío Suma de superficies declaradas para este recinto por todos los solicitantes (Áreas):74 Superficie SIGPAC medida para este recinto (Áreas):69 Exceso de superficie declarada (Hectáreas):0,05 Suma de superficies declaradas para este recinto por el solicitante (Áreas):5
- 100421 Recinto declarado por error para una operación de la 6503, que se ha corregido de oficio marcando la operación correcta, de acuerdo con la fecha de inscripción del recinto en la producción ecológica.
Ref:1700000007177119 Recinto:18-057-057-00088-00001 Cultivo:109268 MANZANOS-ADAMS PEARMAIN Regadío
- 100424 Solicita recinto que no está comprometido para la operación.
Ref:1700000007177124 Recinto:18-057-057-00059-00001 Cultivo:101010 OLIVAR-PICUAL Regadío

(1) Superficie declarada admisible ajustada con la superficie comprometida.
(2) Factor de penalización valorando el alcance para el tipo de compromiso.

Puede verificar la integridad de una copia de este documento mediante la lectura del código QR adjunto o mediante el acceso a la dirección <https://ws050.juntadeandalucia.es/verificarFirma> indicando el código de VERIFICACIÓN

FIRMADO POR	JUAN JOSE SOLER GARCIA	FECHA	03/07/2024	
	ROCIO GUIJARRO MILLAN			
VERIFICACIÓN	Pk2jm6MP8Q4FQJJZRRTHBNMQA26B8	PÁGINA	2947/3256	



APELLIDOS Y NOMBRE / RAZÓN SOCIAL

SEGURA MARTINEZ JOSE

NIF
****4826*

EXPEDIENTE
1144995

ANUALIDAD DE PAGO
1ª

IMPORTE POR ANUALIDAD

	2023	2024	2025	2026	2027
IMPORTE MÁXIMO SUBVENCIONABLE	1.245,54 €	1.245,54 €	1.245,54 €	1.245,54 €	1.245,54 €
IMPORTE MEDIO DE TRANSFERENCIA (€/ha)	216,24 €	216,24 €	216,24 €	216,24 €	216,24 €

RESUMEN DE UNIDADES

Cód	GRUPO DE PAGO	Sup. Dec. Admisible (ha)	Sup. Comprometida (ha)	Sup. ajustada compromiso (I) (ha)	% sobredec.	Sup. Propuesta (ha)	Importe Declarado	Importe Topado	Importe Propuesto	Importe tras sobredec.
432	FRUTALES SECANO	5,76		5,76	0,00	5,76	1.245,54	1.245,54	1.245,54	1.245,54
TOTAL		5,76	5,76	5,76		5,76	1.245,54	1.245,54	1.245,54	1.245,54

APLICACIÓN DE REDUCCIONES Y PENALIZACIONES

GRUPO DE PAGO	Importe Calculado	Importe prereduc.	Criterios de subvencionabilidad y compromisos	Presentación tardía	Omisión declaración	Condicionalidad	IMPORTE (Euros) PROPUESTO
FRUTALES SECANO	1.245,54	1.245,54	0,00	0,00	0,00	0,00	1.245,54
TOTAL	1.245,54	1.245,54					1.245,54

RESUMEN DE PAGOS

	IMPORTE (Euros)			
	PROPUESTO	FEADER (Eje 2)	MAPA	CAPADR
PROPUESTO	1.245,54	1.058,71	122,19	64,64

RECINTOS PROPUESTOS

REF.	REFERENCIA SIGPAC	CULTIVO DESCRIPCIÓN CULTIVO	S/R	G.PAGO	PEND. MEDIA (%)	SUP. DEC. ADMISIBLE (ha)	SUP. COMPROM. (ha)	SUP. AJUSTADA COMPR.(I) (ha)	SUP. CONV. SIGPAC (ha)	SUP. CERTIE (ha)	SUP. CAMPO (ha)	SUP. CAMPO DETER. CULT. DECLARADO (ha)	SUP. DEC. REDUCIDA (ha)	SUP. PROPUESTA (ha)
1700000006263105	18-030-002-00209-001	104020 ALMENDROS-GUARA	S	432	3,40	2,64	2,64	2,64		2,64			2,64	2,64
1700000006263106	18-030-002-00314-002	104020 ALMENDROS-GUARA	S	432	3,40	1,12	1,12	1,12		1,12			1,12	1,12
1700000006263107	18-030-002-00324-001	104020 ALMENDROS-GUARA	S	432	3,30	2,00	2,00	2,00		2,00			2,00	2,00

(1) Superficie declarada admisible ajustada con la superficie comprometida.
(2) Factor de penalización valorando el alcance para el tipo de compromiso.

Puede verificar la integridad de una copia de este documento mediante la lectura del código QR adjunto o mediante el acceso a la dirección <https://ws050.juntadeandalucia.es/verificarFirma> indicando el código de VERIFICACIÓN

FIRMADO POR	JUAN JOSE SOLER GARCIA	FECHA	03/07/2024	
	ROCIO GUIJARRO MILLAN			
VERIFICACIÓN	Pk2jm6MP8Q4FQJJZRRTHBNMQA26B8	PÁGINA	2948/3256	



APELLIDOS Y NOMBRE / RAZÓN SOCIAL

SEGURA ORTEGA DOLORES

NIF
***7115*

EXPEDIENTE
1042123

ANUALIDAD DE PAGO
1ª

IMPORTE POR ANUALIDAD

	2023	2024	2025	2026	2027
IMPORTE MÁXIMO SUBVENCIONABLE	699,32 €	699,32 €	699,32 €	699,32 €	699,32 €
IMPORTE MEDIO DE TRANSFERENCIA (€/ha)	349,66 €	349,66 €	349,66 €	349,66 €	349,66 €

RESUMEN DE UNIDADES

Cód	GRUPO DE PAGO	Sup. Dec. Admisible (ha)	Sup. Comprometida (ha)	Sup. ajustada compromiso (1) (ha)	% sobredec.	Sup. Propuesta (ha)	Importe Declarado	Importe Topado	Importe Propuesto	Importe tras sobredec.
433	FRUTALES REGADÍO	2,00		2,00	0,00	2,00	699,32	699,32	699,32	699,32
TOTAL		2,00	2,00	2,00		2,00	699,32	699,32	699,32	699,32

APLICACIÓN DE REDUCCIONES Y PENALIZACIONES

GRUPO DE PAGO	Importe Calculado	Importe prereduc.	Criterios de subvencionabilidad y compromisos	Presentación tardía	Omisión declaración	Condicionalidad	IMPORTE (Euros) PROPUESTO
FRUTALES REGADÍO	699,32	699,32	0,00	0,00	0,00	0,00	699,32
TOTAL	699,32	699,32					699,32

RESUMEN DE PAGOS

	IMPORTE (Euros)			
	PROPUESTO	FEADER (Eje 2)	MAPA	CAPADR
PROPUESTO	699,32	594,42	68,60	36,30

RECINTOS PROPUESTOS

REF.	REFERENCIA SIGPAC	CULTIVO	DESCRIPCIÓN CULTIVO	S/R	G.PAGO	PEND. MEDIA (%)	SUP. DEC. ADMISIBLE (ha)	SUP. COMPROM. (ha)	SUP. AJUSTADA COMPROM. (1) (ha)	SUP. CONV. SIGPAC (ha)	SUP. CERTIF. (ha)	SUP. CAMPO (ha)	SUP. CAMPO DETER. CULT. DECLARADO (ha)	SUP. DEC. REDUCIDA (ha)	SUP. PROPUESTA (ha)
1700000005227443	18-028-002-00014-001	105211	MELOCOTONEROS-CATHERINA	R	433	1,80	1,20	1,20	1,20		1,20			1,20	1,20
1700000005227444	18-028-002-00014-003	105211	MELOCOTONEROS-CATHERINA	R	433	3,30	0,80	0,80	0,80		0,80			0,80	0,80

INCIDENCIAS

INCIDENCIA DESCRIPCIÓN

- 100402 Recinto solicitado no forma parte de ningún organismo de control autorizado para la producción ecológica en Andalucía o fecha de inscripción posterior al plazo establecido (Anexo I. Criterios de Subvencionabilidad. Orden 28 de marzo de 2023).
Ref.-950794 Recinto:18-028-002-00004-00001 Cultivo:105211 MELOCOTONEROS-CATHERINA Regadío
Ref.-950800 Recinto:18-028-002-00004-00004 Cultivo:105211 MELOCOTONEROS-CATHERINA Regadío
- 100424 Solicita recinto que no está comprometido para la operación.
Ref.-950794 Recinto:18-028-002-00004-00001 Cultivo:105211 MELOCOTONEROS-CATHERINA Regadío
Ref.-950800 Recinto:18-028-002-00004-00004 Cultivo:105211 MELOCOTONEROS-CATHERINA Regadío

(1) Superficie declarada admisible ajustada con la superficie comprometida.
(2) Factor de penalización valorando el alcance para el tipo de compromiso.

Puede verificar la integridad de una copia de este documento mediante la lectura del código QR adjunto o mediante el acceso a la dirección https://ws050.juntadeandalucia.es/verificarFirma indicando el código de VERIFICACIÓN					
FIRMADO POR	JUAN JOSE SOLER GARCIA		FECHA		03/07/2024
	ROCIO GUIJARRO MILLAN				
VERIFICACIÓN	Pk2jm6MP8Q4FQJJZRRTHBNMQA26B8		PÁGINA		2949/3256



APELLIDOS Y NOMBRE / RAZÓN SOCIAL **NIF** **EXPEDIENTE** **ANUALIDAD DE PAGO**
 SEGURA UBEDA AGUSTIN ****7547* 1150256 1ª

IMPORTE POR ANUALIDAD

	2023	2024	2025	2026	2027
IMPORTE MÁXIMO SUBVENCIONABLE	500,01 €	500,01 €	500,01 €	500,01 €	500,01 €
IMPORTE MEDIO DE TRANSFERENCIA (€/ha)	349,66 €	349,66 €	349,66 €	349,66 €	349,66 €

RESUMEN DE UNIDADES

Cód	GRUPO DE PAGO	Sup. Dec. Admisible (ha)	Sup. Comprometida (ha)	Sup. ajustada compromiso (1) (ha)	% sobredec.	Sup. Propuesta (ha)	Importe Declarado	Importe Topado	Importe Propuesto	Importe tras sobredec.
433	FRUTALES REGADÍO	1,43		1,43	0,00	1,43	500,01	500,01	500,01	500,01
TOTAL		1,43	1,43	1,43		1,43	500,01	500,01	500,01	500,01

APLICACIÓN DE REDUCCIONES Y PENALIZACIONES

GRUPO DE PAGO	Importe Calculado	Importe prereduc.	Criterios de subvencionabilidad y compromisos	Presentación tardía	Omisión declaración	Condicionalidad	IMPORTE (Euros) PROPUESTO
FRUTALES REGADÍO	500,01	500,01	0,00	0,00	0,00	0,00	500,01
TOTAL	500,01	500,01					500,01

RESUMEN DE PAGOS

	IMPORTE (Euros)			
	PROPUESTO	FEADER (Eje 2)	MAPA	CAPADR
PROPUESTO	500,01	425,01	49,05	25,95

RECINTOS PROPUESTOS

REF.	REFERENCIA SIGPAC	CULTIVO	DESCRIPCIÓN CULTIVO	S/R	G.PAGO	PEND. MEDIA (%)	SUP. DEC. ADMISIBLE (ha)	SUP. COMPROM. (ha)	SUP. AJUSTADA COMPR.(1) (ha)	SUP. CONV. SIGPAC (ha)	SUP. CERTIE. (ha)	SUP. CAMPO (ha)	SUP. CAMPO DETER. CULT. DECLARADO (ha)	SUP. DEC. REDUCIDA (ha)	SUP. PROPUESTA (ha)
-1521817	18-028-002-00015-012	105211	MELOCOTONEROS-CATHERINA	R	433	3,70	0,03	0,03	0,03		0,03			0,03	0,03
1700000004956192	18-028-002-00013-004	105211	MELOCOTONEROS-CATHERINA	R	433	2,70	1,40	1,40	1,40		1,40			1,40	1,40

(1) Superficie declarada admisible ajustada con la superficie comprometida.
 (2) Factor de penalización valorando el alcance para el tipo de compromiso.

Puede verificar la integridad de una copia de este documento mediante la lectura del código QR adjunto o mediante el acceso a la dirección <https://ws050.juntadeandalucia.es/verificarFirma> indicando el código de VERIFICACIÓN

FIRMADO POR	JUAN JOSE SOLER GARCIA	FECHA	03/07/2024	
	ROCIO GUIJARRO MILLAN			
VERIFICACIÓN	Pk2jm6MP8Q4FQJJZRRTHBNMQA26B8	PÁGINA	2950/3256	



APELLIDOS Y NOMBRE / RAZÓN SOCIAL

NIF ****4783* **EXPEDIENTE** 1238147 **ANUALIDAD DE PAGO** 1ª

SEGURA UBEDA MANUEL

IMPORTE POR ANUALIDAD

	2023	2024	2025	2026	2027
IMPORTE MÁXIMO SUBVENCIONABLE	353,16 €	353,16 €	353,16 €	353,16 €	353,16 €
IMPORTE MEDIO DE TRANSFERENCIA (€/ha)	349,66 €	349,66 €	349,66 €	349,66 €	349,66 €

RESUMEN DE UNIDADES

Cód	GRUPO DE PAGO	Sup. Dec. Admisible (ha)	Sup. Comprometida (ha)	Sup. ajustada compromiso (1) (ha)	% sobredec.	Sup. Propuesta (ha)	Importe Declarado	Importe Topado	Importe Propuesto	Importe tras sobredec.
433	FRUTALES REGADÍO	1,01		1,01	0,00	1,01	353,16	353,16	353,16	353,16
TOTAL		1,01	1,01	1,01		1,01	353,16	353,16	353,16	353,16

APLICACIÓN DE REDUCCIONES Y PENALIZACIONES

GRUPO DE PAGO	Importe Calculado	Importe prereduc.	Criterios de subvencionabilidad y compromisos	Presentación tardía	Omisión declaración	Condicionality	IMPORTE (Euros) PROPUESTO
FRUTALES REGADÍO	353,16	353,16	0,00	0,00	0,00	0,00	353,16
TOTAL	353,16	353,16					353,16

RESUMEN DE PAGOS

	IMPORTE (Euros)		
	PROPUESTO	FEADER (Eje 2)	MAPA
PROPUESTO	353,16	300,19	34,64
			CAPADR 18,33

RECINTOS PROPUESTOS

REF.	REFERENCIA SIGPAC	CULTIVO	DESCRIPCIÓN CULTIVO	S/R	G.PAGO	PEND. MEDIA (%)	SUP. DEC. ADMISIBLE (ha)	SUP. COMPROM. (ha)	SUP. AJUSTADA COMPROM. (1) (ha)	SUP. CONV. SIGPAC (ha)	SUP. CERTIE. (ha)	SUP. CAMPO (ha)	SUP. CAMPO DETER. CULT. DECLARADO (ha)	SUP. DEC. REDUCIDA (ha)	SUP. PROPUESTA (ha)
170000004956199	18-028-002-00003-002	105211	MELOCOTONEROS-CATHERINA	R	433	3,30	1,01	1,01	1,01		1,01			1,01	1,01

(1) Superficie declarada admisible ajustada con la superficie comprometida.
 (2) Factor de penalización valorando el alcance para el tipo de compromiso.

Puede verificar la integridad de una copia de este documento mediante la lectura del código QR adjunto o mediante el acceso a la dirección <https://ws050.juntadeandalucia.es/verificarFirma> indicando el código de VERIFICACIÓN

FIRMADO POR	JUAN JOSE SOLER GARCIA	FECHA	03/07/2024	
	ROCIO GUIJARRO MILLAN			
VERIFICACIÓN	Pk2jm6MP8Q4FQJJZRRTHBNMQA26B8	PÁGINA	2951/3256	



APELLIDOS Y NOMBRE / RAZÓN SOCIAL

NIF ****2868* **EXPEDIENTE** 1152816 **ANUALIDAD DE PAGO** 1ª

IMPORTE POR ANUALIDAD

	2023	2024	2025	2026	2027
IMPORTE MÁXIMO SUBVENCIONABLE	2.195,86 €	2.195,86 €	2.195,86 €	2.195,86 €	2.195,86 €
IMPORTE MEDIO DE TRANSFERENCIA (€/ha)	349,66 €	349,66 €	349,66 €	349,66 €	349,66 €

RESUMEN DE UNIDADES

Cód	GRUPO DE PAGO	Sup. Dec. Admisible (ha)	Sup. Comprometida (ha)	Sup. ajustada compromiso (I) (ha)	% sobredec.	Sup. Propuesta (ha)	Importe Declarado	Importe Topado	Importe Propuesto	Importe tras sobredec.
433	FRUTALES REGADÍO	6,28		6,28	0,00	6,28	2.195,86	2.195,86	2.195,86	2.195,86
TOTAL		6,28	6,28	6,28		6,28	2.195,86	2.195,86	2.195,86	2.195,86

APLICACIÓN DE REDUCCIONES Y PENALIZACIONES

GRUPO DE PAGO	Importe Calculado	Importe prerreduc.	Criterios de subvencionabilidad y compromisos	Presentación tardía	Omisión declaración	Condicionalidad	IMPORTE (Euros) PROPUESTO
FRUTALES REGADÍO	2.195,86	2.195,86	0,00	0,00	0,00	0,00	2.195,86
TOTAL	2.195,86	2.195,86					2.195,86

RESUMEN DE PAGOS

	IMPORTE (Euros)			
	PROPUESTO	FEADER (Eje 2)	MAPA	CAPADR
PROPUESTO	2.195,86	1.866,48	215,41	113,97

RECINTOS PROPUESTOS

REF.	REFERENCIA SIGPAC	CULTIVO	DESCRIPCIÓN CULTIVO	S/R	G.PAGO	PEND. MEDIA (%)	SUP. DEC. ADMISIBLE (ha)	SUP. COMPROM. (ha)	SUP. AJUSTADA COMPROM. (I) (ha)	SUP. CONV. SIGPAC (ha)	SUP. CERTIE (ha)	SUP. CAMPO (ha)	SUP. CAMPO DETER. CULT. DECLARADO (ha)	SUP. DEC. REDUCIDA (ha)	SUP. PROPUESTA (ha)
-918657	18-078-004-00107-006	105042	MELOCOTONEROS-CARSON	R	433	4,90	0,02	0,02	0,02		0,02			0,02	0,02
4647473	18-078-004-00071-006	105042	MELOCOTONEROS-CARSON	R	433	2,80	1,93	1,93	1,93		1,93			1,93	1,93
1700000006933778	18-078-004-00058-001	105211	MELOCOTONEROS-CATHERINA	R	433	4,80	0,34	0,34	0,34		0,34			0,34	0,34
1700000006933781	18-078-004-00064-001	105211	MELOCOTONEROS-CATHERINA	R	433	5,20	0,12	0,12	0,12		0,12			0,12	0,12
1700000006933782	18-091-030-00035-001	105211	MELOCOTONEROS-CATHERINA	R	433	2,60	0,86	0,86	0,86		0,86			0,86	0,86
1700000006933783	18-078-004-00070-001	105211	MELOCOTONEROS-CATHERINA	R	433	2,50	0,69	0,69	0,69		0,69			0,69	0,69
1700000006933784	18-078-004-00065-002	105211	MELOCOTONEROS-CATHERINA	R	433	2,30	1,03	1,03	1,03		1,03			1,03	1,03
1700000006933785	18-091-030-00044-001	105211	MELOCOTONEROS-CATHERINA	R	433	1,40	0,40	0,40	0,40		0,40			0,40	0,40
1700000006933786	18-091-030-00045-001	105018	MELOCOTONEROS-ANDROSS	R	433	2,40	0,42	0,42	0,42		0,42			0,42	0,42
1700000006933787	18-091-030-00046-002	105018	MELOCOTONEROS-ANDROSS	R	433	3,30	0,36	0,36	0,36		0,36			0,36	0,36
1700000006933788	18-091-028-00018-001	105018	MELOCOTONEROS-ANDROSS	R	433	9,20	0,11	0,11	0,11		0,11			0,11	0,11

INCIDENCIAS

INCIDENCIA DESCRIPCIÓN

- 100421 Recinto declarado por error para una operación de la 6503, que se ha corregido de oficio marcando la operación correcta, de acuerdo con la fecha de inscripción del recinto en la producción ecológica.
Ref:4647473 Recinto:18-078-004-00071-00006 Cultivo:105042 MELOCOTONEROS-CARSON Regadío
Ref:-918657 Recinto:18-078-004-00107-00006 Cultivo:105042 MELOCOTONEROS-CARSON Regadío
Ref:1700000006933782 Recinto:18-091-030-00035-00001 Cultivo:105211 MELOCOTONEROS-CATHERINA Regadío

(1) Superficie declarada admisible ajustada con la superficie comprometida.
(2) Factor de penalización valorando el alcance para el tipo de compromiso.

Puede verificar la integridad de una copia de este documento mediante la lectura del código QR adjunto o mediante el acceso a la dirección https://ws050.juntadeandalucia.es/verificarFirma indicando el código de VERIFICACIÓN				
FIRMADO POR	JUAN JOSE SOLER GARCIA	FECHA	03/07/2024	
	ROCIO GUIJARRO MILLAN			
VERIFICACIÓN	Pk2jm6MP8Q4FQJJZRRTHBNMQA26B8	PÁGINA	2952/3256	



APELLIDOS Y NOMBRE / RAZÓN SOCIAL

SEGURA VILLEGAS PEDRO

NIF
***2867*

EXPEDIENTE
1237774

ANUALIDAD DE PAGO
1ª

IMPORTE POR ANUALIDAD

	2023	2024	2025	2026	2027
IMPORTE MÁXIMO SUBVENCIONABLE	209,80 €	209,80 €	209,80 €	209,80 €	209,80 €
IMPORTE MEDIO DE TRANSFERENCIA (€/ha)	349,67 €	349,67 €	349,67 €	349,67 €	349,67 €

RESUMEN DE UNIDADES

Cód	GRUPO DE PAGO	Sup. Dec. Admisible (ha)	Sup. Comprometida (ha)	Sup. ajustada compromiso (1) (ha)	% sobredec.	Sup. Propuesta (ha)	Importe Declarado	Importe Topado	Importe Propuesto	Importe tras sobredec.
433	FRUTALES REGADÍO	0,60		0,60	0,00	0,60	209,80	209,80	209,80	209,80
TOTAL		0,60	0,60	0,60		0,60	209,80	209,80	209,80	209,80

APLICACIÓN DE REDUCCIONES Y PENALIZACIONES

GRUPO DE PAGO	Importe Calculado	Importe prereduc.	Criterios de subvencionabilidad y compromisos	Presentación tardía	Omisión declaración	Condicionalidad	IMPORTE (Euros) PROPUESTO
FRUTALES REGADÍO	209,80	209,80	0,00	0,00	0,00	0,00	209,80
TOTAL	209,80	209,80					209,80

RESUMEN DE PAGOS

	IMPORTE (Euros)		
	PROPUESTO	FEADER (Eje 2)	MAPA
PROPUESTO	209,80	178,33	20,58
			CAPADR 10,89

RECINTOS PROPUESTOS

REF.	REFERENCIA SIGPAC	CULTIVO	DESCRIPCIÓN CULTIVO	S/R	G.PAGO	PEND. MEDIA (%)	SUP. DEC. ADMISIBLE (ha)	SUP. COMPROM. (ha)	SUP. AJUSTADA COMPROM. (1) (ha)	SUP. CONV. SIGPAC (ha)	SUP. CERTIE (ha)	SUP. CAMPO (ha)	SUP. CAMPO DETER. CULT. DECLARADO (ha)	SUP. DEC. REDUCIDA (ha)	SUP. PROPUESTA (ha)
5249856	18-078-004-00069-006	105211	MELOCOTONEROS-CATHERINA	R	433	3,30	0,60	0,60	0,60		0,60			0,60	0,60

INCIDENCIAS

INCIDENCIA DESCRIPCIÓN

- 100402 Recinto solicitado no forma parte de ningún organismo de control autorizado para la producción ecológica en Andalucía o fecha de inscripción posterior al plazo establecido (Anexo I. Criterios de Subvencionabilidad. Orden 28 de marzo de 2023).
Ref.-1533853 Recinto:18-078-900-09604-00001 Cultivo:105211 MELOCOTONEROS-CATHERINA Regadío
Ref.-1533854 Recinto:18-078-900-09604-00024 Cultivo:105211 MELOCOTONEROS-CATHERINA Regadío
- 100424 Solicita recinto que no está comprometido para la operación.
Ref.-1533853 Recinto:18-078-900-09604-00001 Cultivo:105211 MELOCOTONEROS-CATHERINA Regadío
Ref.-1533854 Recinto:18-078-900-09604-00024 Cultivo:105211 MELOCOTONEROS-CATHERINA Regadío

(1) Superficie declarada admisible ajustada con la superficie comprometida.
(2) Factor de penalización valorando el alcance para el tipo de compromiso.

Puede verificar la integridad de una copia de este documento mediante la lectura del código QR adjunto o mediante el acceso a la dirección <https://ws050.juntadeandalucia.es/verificarFirma> indicando el código de VERIFICACIÓN

FIRMADO POR	JUAN JOSE SOLER GARCIA	FECHA	03/07/2024	
	ROCIO GUIJARRO MILLAN			
VERIFICACIÓN	Pk2jm6MP8Q4FQJJZRRTHBNMQA26B8	PÁGINA	2953/3256	



APELLIDOS Y NOMBRE / RAZÓN SOCIAL
SERRALTA MALDONADO FRANCISCO

NIF ****0612* **EXPEDIENTE** 1113586 **ANUALIDAD DE PAGO** 1ª

IMPORTE POR ANUALIDAD

	2023	2024	2025	2026	2027
IMPORTE MÁXIMO SUBVENCIONABLE	3.580,93 €	3.580,93 €	3.580,93 €	3.580,93 €	3.580,93 €
IMPORTE MEDIO DE TRANSFERENCIA (€/ha)	216,24 €	216,24 €	216,24 €	216,24 €	216,24 €

RESUMEN DE UNIDADES

Cód	GRUPO DE PAGO	Sup. Dec. Admisible (ha)	Sup. Comprometida (ha)	Sup. ajustada compromiso (I) (ha)	% sobredec.	Sup. Propuesta (ha)	Importe Declarado	Importe Topado	Importe Propuesto	Importe tras sobredec.
432	FRUTALES SECANO	16,56		16,56	0,00	16,56	3.580,93	3.580,93	3.580,93	3.580,93
TOTAL		16,56	16,56	16,56		16,56	3.580,93	3.580,93	3.580,93	3.580,93

APLICACIÓN DE REDUCCIONES Y PENALIZACIONES

GRUPO DE PAGO	Importe Calculado	Importe prereduc.	Criterios de subvencionabilidad y compromisos	Presentación tardía	Omisión declaración	Condicionalidad	IMPORTE (Euros) PROPUESTO
FRUTALES SECANO	3.580,93	3.580,93	0,00	0,00	0,00	0,00	3.580,93
TOTAL	3.580,93	3.580,93					3.580,93

RESUMEN DE PAGOS

	IMPORTE (Euros)			
	PROPUESTO	FEADER (Eje 2)	MAPA	CAPADR
PROPUESTO	3.580,93	3.043,79	351,29	185,85

RECINTOS PROPUESTOS

REF.	REFERENCIA SIGPAC	CULTIVO DESCRIPCIÓN CULTIVO	S/R	G.PAGO	PEND. MEDIA (%)	SUP. DEC. ADMISIBLE (ha)	SUP. COMPROM. (ha)	SUP. AJUSTADA COMPROM. (I) (ha)	SUP. CONV. SIGPAC (ha)	SUP. CERTIE (ha)	SUP. CAMPO (ha)	SUP. CAMPO DETER. CULT. DECLARADO (ha)	SUP. DEC. REDUCIDA (ha)	SUP. PROPUESTA (ha)
4125977	18-144-028-00140-001	104007	S	432	33,90	0,51	0,51	0,51		0,51			0,51	0,51
4125981	18-144-006-00161-002	104007	S	432	37,70	0,60	0,60	0,60		0,60			0,60	0,60
4126083	18-144-010-00048-001	218045	S	432	39,80	0,11	0,11	0,11		0,11			0,11	0,11
170000005253164	18-185-010-00045-001	218045	S	432	37,20	0,50	0,50	0,50		0,50			0,50	0,50
170000005253172	18-144-021-00128-001	218045	S	432	49,20	0,81	0,81	0,81		0,81			0,81	0,81
170000005253173	18-144-007-00075-001	104007	S	432	41,50	4,08	4,08	4,08		4,08			4,08	4,08
170000005253174	18-144-006-00163-003	104007	S	432	50,30	2,60	2,60	2,60		2,60			2,60	2,60
170000005253175	18-144-007-00077-001	104007	S	432	49,20	7,18	7,18	7,18		7,18			7,18	7,18
170000005253176	18-144-007-00076-001	104007	S	432	32,30	0,17	0,17	0,17		0,17			0,17	0,17

(1) Superficie declarada admisible ajustada con la superficie comprometida.
(2) Factor de penalización valorando el alcance para el tipo de compromiso.

Puede verificar la integridad de una copia de este documento mediante la lectura del código QR adjunto o mediante el acceso a la dirección <https://ws050.juntadeandalucia.es/verificarFirma> indicando el código de VERIFICACIÓN

FIRMADO POR	JUAN JOSE SOLER GARCIA	FECHA	03/07/2024	
	ROCIO GUIJARRO MILLAN			
VERIFICACIÓN	Pk2jm6MP8Q4FQJJZRRTHBNMQA26B8	PÁGINA	2954/3256	



APELLIDOS Y NOMBRE / RAZÓN SOCIAL

SERRANO AZOR FRANCISCO

NIF
****6430*

EXPEDIENTE
1198259

ANUALIDAD DE PAGO

1ª

IMPORTE POR ANUALIDAD

	2023	2024	2025	2026	2027
IMPORTE MÁXIMO SUBVENCIONABLE	7.718,30 €	7.718,30 €	7.718,30 €	7.718,30 €	7.718,30 €
IMPORTE MEDIO DE TRANSFERENCIA (€/ha)	89,79 €	89,79 €	89,79 €	89,79 €	89,79 €

RESUMEN DE UNIDADES

Cód	GRUPO DE PAGO	Sup. Dec. Admisible (ha)	Sup. Comprometida (ha)	Sup. ajustada compromiso (1) (ha)	% sobredec.	Sup. Propuesta (ha)	Importe Declarado	Importe Topado	Importe Propuesto	Importe tras sobredec.
426	HERBÁCEOS	10,81		10,30	0,00	10,30	1.557,05	1.557,05	1.557,05	1.557,05
428	PASTOS ASOCIADOS A GANADERÍA ECOLÓGICA	209,67		75,00	0,00	75,00	6.161,25	6.161,25	6.161,25	6.161,25
434	HERBÁCEOS NO ELEGIBLES	0,66		0,66	0,00	0,66	0,00	0,00	0,00	0,00
TOTAL		221,14	85,96	85,96		85,96	7.718,30	7.718,30	7.718,30	7.718,30

APLICACIÓN DE REDUCCIONES Y PENALIZACIONES

GRUPO DE PAGO	Importe Calculado	Importe prereduc.	Criterios de subvencionabilidad y compromisos	Presentación tardía	Omisión declaración	Condicionalidad	IMPORTE (Euros)
							PROPUESTO
HERBÁCEOS	1.557,05	1.557,05	0,00	0,00	0,00	0,00	1.557,05
HERBÁCEOS NO ELEGIBLES	0,00	0,00	0,00	0,00	0,00	0,00	0,00
PASTOS ASOCIADOS A GANADERÍA	6.161,25	6.161,25	0,00	0,00	0,00	0,00	6.161,25
TOTAL	7.718,30	7.718,30					7.718,30

RESUMEN DE PAGOS

PROPUESTO	IMPORTE (Euros)			
	PROPUESTO	FEADER (Eje 2)	MAPA	CAPADR
PROPUESTO	7.718,30	6.560,55	757,17	400,58

(1) Superficie declarada admisible ajustada con la superficie comprometida.

(2) Factor de penalización valorando el alcance para el tipo de compromiso.

Puede verificar la integridad de una copia de este documento mediante la lectura del código QR adjunto o mediante el acceso a la dirección <https://ws050.juntadeandalucia.es/verificarFirma> indicando el código de VERIFICACIÓN

FIRMADO POR	JUAN JOSE SOLER GARCIA	FECHA	03/07/2024	
	ROCIO GUIJARRO MILLAN			
VERIFICACIÓN	Pk2jm6MP8Q4FQJJZRRTHBNMQA26B8	PÁGINA	2955/3256	



RECINTOS PROPUESTOS

REF.	REFERENCIA SIGPAC	CULTIVO	DESCRIPCIÓN CULTIVO	S/R	G.PAGO	PEND. MEDIA (%)	SUP. DEC. ADMISIBLE (ha)	SUP. COMPROM. (ha)	SUP. AJUSTADA COMPR.(1) (ha)	SUP. CONV. SIGPAC (ha)	SUP. CERTIF. (ha)	SUP. CAMPO (ha)	SUP. CAMPO DETER. CULT. DECLARADO (ha)	SUP. DEC. REDUCIDA (ha)	SUP. PROPUESTA (ha)
-1512924	18-057-004-00242-024	5000	CEBADA-SIN VARIEDAD	S	426	5,10	0,02	0,02	0,02		0,02			0,02	0,02
-1200377	18-057-062-00124-015	8000	AVENA-SIN VARIEDAD	R	426	2,30	0,71	0,71	0,71		0,71			0,71	0,71
-711586	18-057-062-00124-015	8000	AVENA-SIN VARIEDAD	R	426	2,30	0,78	0,78	0,78		0,78			0,78	0,78
-711584	18-057-004-00260-001	5000	CEBADA-SIN VARIEDAD	R	426	3,80	0,08	0,08	0,08		0,09			0,08	0,08
-17433	18-057-004-00242-029	5000	CEBADA-SIN VARIEDAD	S	426	9,80	0,11	0,11	0,11		0,11			0,11	0,11
-17432	18-057-004-00242-028	5000	CEBADA-SIN VARIEDAD	S	426	16,40	0,07	0,07	0,07		0,07			0,07	0,07
-17430	18-057-004-00242-026	5000	CEBADA-SIN VARIEDAD	S	426	13,60	0,12	0,12	0,12		0,12			0,12	0,12
4077256	18-057-062-00157-003	60000	ALFALFA-SIN VARIEDAD	R	426	3,40	0,77	0,77	0,77		0,77			0,77	0,77
4766802	18-057-062-00124-015	60000	ALFALFA-SIN VARIEDAD	R	426	2,30	0,49	0,49	0,49		0,49			0,49	0,49
6817690	18-057-062-00155-002	60000	ALFALFA-SIN VARIEDAD	R	426	2,60	0,18	0,18	0,18		0,18			0,18	0,18
1700000006965941	18-057-004-00222-001	40376	GUISANTES-VIRIATO	R	426	3,40	0,70	0,70	0,70		0,70			0,70	0,70
1700000006965943	18-057-062-00124-002	8000	AVENA-SIN VARIEDAD	R	426	2,60	0,37	0,37	0,37		0,37			0,37	0,37
1700000006965944	18-057-062-00050-001	8000	AVENA-SIN VARIEDAD	R	426	2,00	0,20	0,20	0,20		0,20			0,20	0,20
1700000006965947	18-057-004-00235-005	40376	GUISANTES-VIRIATO	R	426	3,70	0,29	0,29	0,29		0,30			0,29	0,29
1700000006965948	18-057-062-00141-001	8000	AVENA-SIN VARIEDAD	R	426	1,60	0,23	0,23	0,23		0,23			0,23	0,23
1700000006965950	18-057-004-00242-016	5000	CEBADA-SIN VARIEDAD	S	426	14,00	0,05	0,05	0,05		0,05			0,05	0,05
1700000006965952	18-057-004-00242-012	5000	CEBADA-SIN VARIEDAD	S	426	6,90	0,16	0,16	0,16		0,16			0,16	0,16
1700000006965953	18-057-004-00242-011	5000	CEBADA-SIN VARIEDAD	S	426	8,20	0,63	0,12	0,12		0,12	0,63	0,12	0,12	0,12
1700000006965954	18-057-004-00260-001	5000	CEBADA-SIN VARIEDAD	R	426	3,80	0,23	0,23	0,23		0,26			0,23	0,23
1700000006965961	18-057-062-00155-002	8000	AVENA-SIN VARIEDAD	R	426	2,60	0,06	0,06	0,06		0,06			0,06	0,06
1700000006965964	18-057-004-00235-001	40376	GUISANTES-VIRIATO	R	426	3,00	0,31	0,31	0,31		0,31			0,31	0,31
1700000006965966	18-057-062-00153-002	8000	AVENA-SIN VARIEDAD	R	426	2,80	0,85	0,85	0,85		0,85			0,85	0,85
1700000006965967	18-057-062-00154-002	8000	AVENA-SIN VARIEDAD	R	426	2,10	0,09	0,09	0,09		0,09			0,09	0,09
1700000006965969	18-057-004-00224-001	40376	GUISANTES-VIRIATO	R	426	5,10	0,20	0,20	0,20		0,20			0,20	0,20
1700000006965972	18-057-062-00157-003	8000	AVENA-SIN VARIEDAD	R	426	3,40	0,40	0,40	0,40		0,40			0,40	0,40
1700000006965974	18-057-062-00157-003	60000	ALFALFA-SIN VARIEDAD	R	426	3,40	0,59	0,59	0,59		0,59			0,59	0,59
1700000006965978	18-057-004-00238-001	40376	GUISANTES-VIRIATO	R	426	3,40	0,32	0,32	0,32		0,32			0,32	0,32
1700000006965995	18-057-062-00115-001	8000	AVENA-SIN VARIEDAD	S	426	4,30	1,80	1,80	1,80		1,80			1,80	1,80
6817689	18-149-900-99000-990	62000	PASTOS PERMANENTES DE 5 O MAS AÑOS-SIN VARIEDAD	S	428	34,63	169,12	169,12	169,12		169,12			169,12	169,12
1700000006965986	18-149-021-00319-006	62000	PASTOS PERMANENTES DE 5 O MAS AÑOS-SIN VARIEDAD	S	428	35,70	40,55	40,55	40,55		54,06			40,55	40,55
1700000006965996	18-057-062-00113-003	20000	BARBECHO TRADICIONAL-SIN VARIEDAD	S	434	3,50	0,66	0,66	0,66		0,66			0,66	0,66

INCIDENCIAS

INCIDENCIA DESCRIPCIÓN

- 100400 Recinto con cultivo, variedad, régimen de explotación o uso Sigpac no compatible con la operación solicitada (Anexo IV.I Cultivos y variedades elegibles para las Intervenciones. Orden de 28 de marzo de 2023).
Ref:1700000006965993 Recinto:18-057-004-00238-00002 Cultivo:40376 GUISANTES-VIRIATO Regadío Uso:EP
Ref:1700000006965962 Recinto:18-057-004-00242-00006 Cultivo:5000 CEBADA-SIN VARIEDAD Secano Uso:EP
- 100411 Recinto no admisible por no estar asociado en SIGGAN a una explotación ganadera admisible (Artículo 10 de la Orden de 28 de marzo de 2023).
Ref:1700000006965989 Recinto:18-057-004-00235-00004 Cultivo:62000 PASTOS PERMANENTES DE 5 O MAS AÑOS-SIN VARIEDAD Secano
Ref:1700000006965971 Recinto:18-057-004-00235-00005 Cultivo:63000 PASTOS DE MENOS DE 5 AÑOS-SIN VARIEDAD Regadío
Ref:-17428 Recinto:18-057-004-00235-00006 Cultivo:63000 PASTOS DE MENOS DE 5 AÑOS-SIN VARIEDAD Secano
Ref:1700000006965959 Recinto:18-057-004-00242-00017 Cultivo:62000 PASTOS PERMANENTES DE 5 O MAS AÑOS-SIN VARIEDAD Secano
Ref:1700000006965984 Recinto:18-057-004-00242-00018 Cultivo:62000 PASTOS PERMANENTES DE 5 O MAS AÑOS-SIN VARIEDAD Secano
Ref:1700000006965955 Recinto:18-057-004-00242-00020 Cultivo:63000 PASTOS DE MENOS DE 5 AÑOS-SIN VARIEDAD Secano
Ref:1700000006965976 Recinto:18-057-004-00242-00022 Cultivo:62000 PASTOS PERMANENTES DE 5 O MAS AÑOS-SIN VARIEDAD Secano
Ref:1700000006965982 Recinto:18-057-004-00242-00025 Cultivo:62000 PASTOS PERMANENTES DE 5 O MAS AÑOS-SIN VARIEDAD Secano
Ref:1700000006965983 Recinto:18-057-004-00254-00007 Cultivo:62000 PASTOS PERMANENTES DE 5 O MAS AÑOS-SIN VARIEDAD Secano
Ref:1700000006965985 Recinto:18-057-004-00254-00008 Cultivo:62000 PASTOS PERMANENTES DE 5 O MAS AÑOS-SIN VARIEDAD Secano
Ref:1700000006965990 Recinto:18-057-004-00260-00001 Cultivo:63000 PASTOS DE MENOS DE 5 AÑOS-SIN VARIEDAD Regadío
Ref:1700000006965963 Recinto:18-057-062-00050-00002 Cultivo:62000 PASTOS PERMANENTES DE 5 O MAS AÑOS-SIN VARIEDAD Secano
Ref:1700000006965957 Recinto:18-057-062-00115-00004 Cultivo:62000 PASTOS PERMANENTES DE 5 O MAS AÑOS-SIN VARIEDAD Secano
Ref:1700000006965958 Recinto:18-057-062-00115-00005 Cultivo:62000 PASTOS PERMANENTES DE 5 O MAS AÑOS-SIN VARIEDAD Secano
Ref:1700000006965997 Recinto:18-057-062-00124-00001 Cultivo:62000 PASTOS PERMANENTES DE 5 O MAS AÑOS-SIN VARIEDAD Secano

(1) Superficie declarada admisible ajustada con la superficie comprometida.
(2) Factor de penalización valorando el alcance para el tipo de compromiso.

Puede verificar la integridad de una copia de este documento mediante la lectura del código QR adjunto o mediante el acceso a la dirección https://ws050.juntadeandalucia.es/verificarFirma indicando el código de VERIFICACIÓN					
FIRMADO POR	JUAN JOSE SOLER GARCIA		FECHA		03/07/2024
	ROCIO GUIJARRO MILLAN				
VERIFICACIÓN	Pk2jm6MP8Q4FQJJZRRTHBNMQA26B8		PÁGINA		2956/3256




INCIDENCIAS

INCIDENCIA DESCRIPCIÓN

	Ref:170000006965988 Recinto:18-057-062-00124-00006 Cultivo:62000 PASTOS PERMANENTES DE 5 O MAS AÑOS-SIN VARIEDAD Secano
	Ref:170000006965994 Recinto:18-057-062-00124-00009 Cultivo:62000 PASTOS PERMANENTES DE 5 O MAS AÑOS-SIN VARIEDAD Secano
	Ref:-17436 Recinto:18-057-062-00124-00011 Cultivo:62000 PASTOS PERMANENTES DE 5 O MAS AÑOS-SIN VARIEDAD Secano
	Ref:-17437 Recinto:18-057-062-00124-00012 Cultivo:62000 PASTOS PERMANENTES DE 5 O MAS AÑOS-SIN VARIEDAD Secano
	Ref:170000006965980 Recinto:18-057-062-00153-00004 Cultivo:62000 PASTOS PERMANENTES DE 5 O MAS AÑOS-SIN VARIEDAD Secano
	Ref:170000006965992 Recinto:18-057-062-00153-00005 Cultivo:62000 PASTOS PERMANENTES DE 5 O MAS AÑOS-SIN VARIEDAD Secano
	Ref:-17438 Recinto:18-057-062-00153-00006 Cultivo:62000 PASTOS PERMANENTES DE 5 O MAS AÑOS-SIN VARIEDAD Secano
	Ref:170000006965987 Recinto:18-057-062-00155-00003 Cultivo:62000 PASTOS PERMANENTES DE 5 O MAS AÑOS-SIN VARIEDAD Secano
	Ref:170000006965977 Recinto:18-057-062-00157-00004 Cultivo:62000 PASTOS PERMANENTES DE 5 O MAS AÑOS-SIN VARIEDAD Secano
	Ref:170000006965956 Recinto:18-057-062-00157-00005 Cultivo:62000 PASTOS PERMANENTES DE 5 O MAS AÑOS-SIN VARIEDAD Secano
100424	Solicita recinto que no está comprometido para la operación.
	Ref:170000006965989 Recinto:18-057-004-00235-00004 Cultivo:62000 PASTOS PERMANENTES DE 5 O MAS AÑOS-SIN VARIEDAD Secano
	Ref:170000006965971 Recinto:18-057-004-00235-00005 Cultivo:63000 PASTOS DE MENOS DE 5 AÑOS-SIN VARIEDAD Regadío
	Ref:-17428 Recinto:18-057-004-00235-00006 Cultivo:63000 PASTOS DE MENOS DE 5 AÑOS-SIN VARIEDAD Secano
	Ref:170000006965993 Recinto:18-057-004-00238-00002 Cultivo:40376 GUI SANTES-VIRIATO Regadío
	Ref:170000006965962 Recinto:18-057-004-00242-00006 Cultivo:5000 CEBADA-SIN VARIEDAD Secano
	Ref:170000006965959 Recinto:18-057-004-00242-00017 Cultivo:62000 PASTOS PERMANENTES DE 5 O MAS AÑOS-SIN VARIEDAD Secano
	Ref:170000006965984 Recinto:18-057-004-00242-00018 Cultivo:62000 PASTOS PERMANENTES DE 5 O MAS AÑOS-SIN VARIEDAD Secano
	Ref:170000006965955 Recinto:18-057-004-00242-00020 Cultivo:63000 PASTOS DE MENOS DE 5 AÑOS-SIN VARIEDAD Secano
	Ref:170000006965976 Recinto:18-057-004-00242-00022 Cultivo:62000 PASTOS PERMANENTES DE 5 O MAS AÑOS-SIN VARIEDAD Secano
	Ref:170000006965982 Recinto:18-057-004-00242-00025 Cultivo:62000 PASTOS PERMANENTES DE 5 O MAS AÑOS-SIN VARIEDAD Secano
	Ref:170000006965968 Recinto:18-057-004-00254-00003 Cultivo:5000 CEBADA-SIN VARIEDAD Regadío
	Ref:170000006965983 Recinto:18-057-004-00254-00007 Cultivo:62000 PASTOS PERMANENTES DE 5 O MAS AÑOS-SIN VARIEDAD Secano
	Ref:170000006965985 Recinto:18-057-004-00254-00008 Cultivo:62000 PASTOS PERMANENTES DE 5 O MAS AÑOS-SIN VARIEDAD Secano
	Ref:170000006965990 Recinto:18-057-004-00260-00001 Cultivo:63000 PASTOS DE MENOS DE 5 AÑOS-SIN VARIEDAD Regadío
	Ref:170000006965963 Recinto:18-057-062-00050-00002 Cultivo:62000 PASTOS PERMANENTES DE 5 O MAS AÑOS-SIN VARIEDAD Secano
	Ref:170000006965957 Recinto:18-057-062-00115-00004 Cultivo:62000 PASTOS PERMANENTES DE 5 O MAS AÑOS-SIN VARIEDAD Secano
	Ref:170000006965958 Recinto:18-057-062-00115-00005 Cultivo:62000 PASTOS PERMANENTES DE 5 O MAS AÑOS-SIN VARIEDAD Secano
	Ref:170000006965997 Recinto:18-057-062-00124-00001 Cultivo:62000 PASTOS PERMANENTES DE 5 O MAS AÑOS-SIN VARIEDAD Secano
	Ref:170000006965988 Recinto:18-057-062-00124-00006 Cultivo:62000 PASTOS PERMANENTES DE 5 O MAS AÑOS-SIN VARIEDAD Secano
	Ref:170000006965994 Recinto:18-057-062-00124-00009 Cultivo:62000 PASTOS PERMANENTES DE 5 O MAS AÑOS-SIN VARIEDAD Secano
	Ref:-17436 Recinto:18-057-062-00124-00011 Cultivo:62000 PASTOS PERMANENTES DE 5 O MAS AÑOS-SIN VARIEDAD Secano
	Ref:-17437 Recinto:18-057-062-00124-00012 Cultivo:62000 PASTOS PERMANENTES DE 5 O MAS AÑOS-SIN VARIEDAD Secano
	Ref:170000006965980 Recinto:18-057-062-00153-00004 Cultivo:62000 PASTOS PERMANENTES DE 5 O MAS AÑOS-SIN VARIEDAD Secano
	Ref:170000006965992 Recinto:18-057-062-00153-00005 Cultivo:62000 PASTOS PERMANENTES DE 5 O MAS AÑOS-SIN VARIEDAD Secano
	Ref:-17438 Recinto:18-057-062-00153-00006 Cultivo:62000 PASTOS PERMANENTES DE 5 O MAS AÑOS-SIN VARIEDAD Secano
	Ref:170000006965987 Recinto:18-057-062-00155-00003 Cultivo:62000 PASTOS PERMANENTES DE 5 O MAS AÑOS-SIN VARIEDAD Secano
	Ref:170000006965977 Recinto:18-057-062-00157-00004 Cultivo:62000 PASTOS PERMANENTES DE 5 O MAS AÑOS-SIN VARIEDAD Secano
	Ref:170000006965956 Recinto:18-057-062-00157-00005 Cultivo:62000 PASTOS PERMANENTES DE 5 O MAS AÑOS-SIN VARIEDAD Secano

(1) Superficie declarada admisible ajustada con la superficie comprometida.
 (2) Factor de penalización valorando el alcance para el tipo de compromiso.

Puede verificar la integridad de una copia de este documento mediante la lectura del código QR adjunto o mediante el acceso a la dirección https://ws050.juntadeandalucia.es/verificarFirma indicando el código de VERIFICACIÓN				
FIRMADO POR	JUAN JOSE SOLER GARCIA	FECHA	03/07/2024	
	ROCIO GUIJARRO MILLAN			
VERIFICACIÓN	Pk2jm6MP8Q4FQJJZRRTHBNMQA26B8	PÁGINA	2957/3256	



Datos considerados para el Cálculo de la Carga Ganadera mínima y máxima del expediente

Explotación	Especie	Inscrito en Sipea y Admisible	Ugm Calculada para CG Mínima	Ugm Calculada para CG Máxima
ES18146000205	OVINA	SI	88,92	88,92
			88,92	88,92

Superficie determinada para Cálculo Carga Ganadera Mínima: 210,72 ha
 Superficie determinada para Cálculo Carga Ganadera Máxima: 210,72 ha
 Carga Ganadera Mínima Expediente: 0,42 ugm/ha
 Carga Ganadera Máxima Expediente: 0,42 ugm/ha

Recintos Determinados para el Cálculo de Garga Ganadera Mínima

REF.	REFERENCIA SIGPAC	CULTIVO	DESCRIPCIÓN CULTIVO	S/R	SUP. PROPUESTA (ha)
-17438	18-057-062-00153-00006	62000	PASTOS PERMANENTES DE 5 O MAS AÑOS-SIN VARIEDAD	S	0,01
-17437	18-057-062-00124-00012	62000	PASTOS PERMANENTES DE 5 O MAS AÑOS-SIN VARIEDAD	S	0,04
-17436	18-057-062-00124-00011	62000	PASTOS PERMANENTES DE 5 O MAS AÑOS-SIN VARIEDAD	S	0,05
-17428	18-057-004-00235-00006	63000	PASTOS DE MENOS DE 5 AÑOS-SIN VARIEDAD	S	0,02
6817689	18-149-900-99000-99001	62000	PASTOS PERMANENTES DE 5 O MAS AÑOS-SIN VARIEDAD	S	169,12
1700000006965955	18-057-004-00242-00020	63000	PASTOS DE MENOS DE 5 AÑOS-SIN VARIEDAD	S	0,09
1700000006965956	18-057-062-00157-00005	62000	PASTOS PERMANENTES DE 5 O MAS AÑOS-SIN VARIEDAD	S	0,01
1700000006965957	18-057-062-00115-00004	62000	PASTOS PERMANENTES DE 5 O MAS AÑOS-SIN VARIEDAD	S	0,01
1700000006965958	18-057-062-00115-00005	62000	PASTOS PERMANENTES DE 5 O MAS AÑOS-SIN VARIEDAD	S	0,01
1700000006965959	18-057-004-00242-00017	62000	PASTOS PERMANENTES DE 5 O MAS AÑOS-SIN VARIEDAD	S	0,02
1700000006965971	18-057-004-00235-00005	63000	PASTOS DE MENOS DE 5 AÑOS-SIN VARIEDAD	R	0,01
1700000006965976	18-057-004-00242-00022	62000	PASTOS PERMANENTES DE 5 O MAS AÑOS-SIN VARIEDAD	S	0,03
1700000006965977	18-057-062-00157-00004	62000	PASTOS PERMANENTES DE 5 O MAS AÑOS-SIN VARIEDAD	S	0,04
1700000006965980	18-057-062-00153-00004	62000	PASTOS PERMANENTES DE 5 O MAS AÑOS-SIN VARIEDAD	S	0,04
1700000006965982	18-057-004-00242-00025	62000	PASTOS PERMANENTES DE 5 O MAS AÑOS-SIN VARIEDAD	S	0,04
1700000006965983	18-057-004-00254-00007	62000	PASTOS PERMANENTES DE 5 O MAS AÑOS-SIN VARIEDAD	S	0,03
1700000006965984	18-057-004-00242-00018	62000	PASTOS PERMANENTES DE 5 O MAS AÑOS-SIN VARIEDAD	S	0,03
1700000006965985	18-057-004-00254-00008	62000	PASTOS PERMANENTES DE 5 O MAS AÑOS-SIN VARIEDAD	S	0,09
1700000006965986	18-149-021-00319-00006	62000	PASTOS PERMANENTES DE 5 O MAS AÑOS-SIN VARIEDAD	S	40,55
1700000006965987	18-057-062-00155-00003	62000	PASTOS PERMANENTES DE 5 O MAS AÑOS-SIN VARIEDAD	S	0,02
1700000006965988	18-057-062-00124-00006	62000	PASTOS PERMANENTES DE 5 O MAS AÑOS-SIN VARIEDAD	S	0,05
1700000006965989	18-057-004-00235-00004	62000	PASTOS PERMANENTES DE 5 O MAS AÑOS-SIN VARIEDAD	S	0,13
1700000006965990	18-057-004-00260-00001	63000	PASTOS DE MENOS DE 5 AÑOS-SIN VARIEDAD	R	0,04
1700000006965992	18-057-062-00153-00005	62000	PASTOS PERMANENTES DE 5 O MAS AÑOS-SIN VARIEDAD	S	0,03
1700000006965994	18-057-062-00124-00009	62000	PASTOS PERMANENTES DE 5 O MAS AÑOS-SIN VARIEDAD	S	0,01
1700000006965997	18-057-062-00124-00001	62000	PASTOS PERMANENTES DE 5 O MAS AÑOS-SIN VARIEDAD	S	0,20

Recintos Determinados para el Cálculo de Garga Ganadera Máxima

REF.	REFERENCIA SIGPAC	CULTIVO	DESCRIPCIÓN CULTIVO	S/R	SUP. PROPUESTA (ha)
-17438	18-057-062-00153-00006	62000	PASTOS PERMANENTES DE 5 O MAS AÑOS-SIN VARIEDAD	S	0,01
-17437	18-057-062-00124-00012	62000	PASTOS PERMANENTES DE 5 O MAS AÑOS-SIN VARIEDAD	S	0,04
-17436	18-057-062-00124-00011	62000	PASTOS PERMANENTES DE 5 O MAS AÑOS-SIN VARIEDAD	S	0,05

(1) Superficie declarada admisible ajustada con la superficie comprometida.
 (2) Factor de penalización valorando el alcance para el tipo de compromiso.

Puede verificar la integridad de una copia de este documento mediante la lectura del código QR adjunto o mediante el acceso a la dirección <https://ws050.juntadeandalucia.es/verificarFirma> indicando el código de VERIFICACIÓN

FIRMADO POR	JUAN JOSE SOLER GARCIA	FECHA	03/07/2024	
	ROCIO GUIJARRO MILLAN			
VERIFICACIÓN	Pk2jm6MP8Q4FQJJZRRTHBNMQA26B8	PÁGINA	2958/3256	



Datos considerados para el Cálculo de la Carga Ganadera mínima y máxima del expediente

Recintos Determinados para el Cálculo de Garga Ganadera Máxima

REF.	REFERENCIA SIGPAC	CULTIVO	DESCRIPCIÓN CULTIVO	S/R	SUP. PROPUESTA (ha)
-17428	18-057-004-00235-00006	63000	PASTOS DE MENOS DE 5 AÑOS-SIN VARIEDAD	S	0,02
6817689	18-149-900-99000-99001	62000	PASTOS PERMANENTES DE 5 O MAS AÑOS-SIN VARIEDAD	S	169,12
1700000006965955	18-057-004-00242-00020	63000	PASTOS DE MENOS DE 5 AÑOS-SIN VARIEDAD	S	0,09
1700000006965956	18-057-062-00157-00005	62000	PASTOS PERMANENTES DE 5 O MAS AÑOS-SIN VARIEDAD	S	0,01
1700000006965957	18-057-062-00115-00004	62000	PASTOS PERMANENTES DE 5 O MAS AÑOS-SIN VARIEDAD	S	0,01
1700000006965958	18-057-062-00115-00005	62000	PASTOS PERMANENTES DE 5 O MAS AÑOS-SIN VARIEDAD	S	0,01
1700000006965959	18-057-004-00242-00017	62000	PASTOS PERMANENTES DE 5 O MAS AÑOS-SIN VARIEDAD	S	0,02
1700000006965963	18-057-062-00050-00002	62000	PASTOS PERMANENTES DE 5 O MAS AÑOS-SIN VARIEDAD	S	0,00
1700000006965971	18-057-004-00235-00005	63000	PASTOS DE MENOS DE 5 AÑOS-SIN VARIEDAD	R	0,01
1700000006965976	18-057-004-00242-00022	62000	PASTOS PERMANENTES DE 5 O MAS AÑOS-SIN VARIEDAD	S	0,03
1700000006965977	18-057-062-00157-00004	62000	PASTOS PERMANENTES DE 5 O MAS AÑOS-SIN VARIEDAD	S	0,04
1700000006965980	18-057-062-00153-00004	62000	PASTOS PERMANENTES DE 5 O MAS AÑOS-SIN VARIEDAD	S	0,04
1700000006965982	18-057-004-00242-00025	62000	PASTOS PERMANENTES DE 5 O MAS AÑOS-SIN VARIEDAD	S	0,04
1700000006965983	18-057-004-00254-00007	62000	PASTOS PERMANENTES DE 5 O MAS AÑOS-SIN VARIEDAD	S	0,03
1700000006965984	18-057-004-00242-00018	62000	PASTOS PERMANENTES DE 5 O MAS AÑOS-SIN VARIEDAD	S	0,03
1700000006965985	18-057-004-00254-00008	62000	PASTOS PERMANENTES DE 5 O MAS AÑOS-SIN VARIEDAD	S	0,09
1700000006965986	18-149-021-00319-00006	62000	PASTOS PERMANENTES DE 5 O MAS AÑOS-SIN VARIEDAD	S	40,55
1700000006965987	18-057-062-00155-00003	62000	PASTOS PERMANENTES DE 5 O MAS AÑOS-SIN VARIEDAD	S	0,02
1700000006965988	18-057-062-00124-00006	62000	PASTOS PERMANENTES DE 5 O MAS AÑOS-SIN VARIEDAD	S	0,05
1700000006965989	18-057-004-00235-00004	62000	PASTOS PERMANENTES DE 5 O MAS AÑOS-SIN VARIEDAD	S	0,13
1700000006965990	18-057-004-00260-00001	63000	PASTOS DE MENOS DE 5 AÑOS-SIN VARIEDAD	R	0,04
1700000006965992	18-057-062-00153-00005	62000	PASTOS PERMANENTES DE 5 O MAS AÑOS-SIN VARIEDAD	S	0,03
1700000006965994	18-057-062-00124-00009	62000	PASTOS PERMANENTES DE 5 O MAS AÑOS-SIN VARIEDAD	S	0,01
1700000006965997	18-057-062-00124-00001	62000	PASTOS PERMANENTES DE 5 O MAS AÑOS-SIN VARIEDAD	S	0,20

(1) Superficie declarada admisible ajustada con la superficie comprometida.
 (2) Factor de penalización valorando el alcance para el tipo de compromiso.

Puede verificar la integridad de una copia de este documento mediante la lectura del código QR adjunto o mediante el acceso a la dirección <https://ws050.juntadeandalucia.es/verificarFirma> indicando el código de VERIFICACIÓN

FIRMADO POR	JUAN JOSE SOLER GARCIA	FECHA	03/07/2024	
	ROCIO GUIJARRO MILLAN			
VERIFICACIÓN	Pk2jm6MP8Q4FQJJZRRTHBNMQA26B8	PÁGINA	2959/3256	



APELLIDOS Y NOMBRE / RAZÓN SOCIAL **NIF** **EXPEDIENTE** **ANUALIDAD DE PAGO**
 SERRANO BAUTISTA ISABEL ****8954* 1284994 1ª

IMPORTE POR ANUALIDAD

	2023	2024	2025	2026	2027
IMPORTE MÁXIMO SUBVENCIONABLE	1.615,31 €	1.615,31 €	1.615,31 €	1.615,31 €	1.615,31 €
IMPORTE MEDIO DE TRANSFERENCIA (€/ha)	216,24 €	216,24 €	216,24 €	216,24 €	216,24 €

RESUMEN DE UNIDADES

Cód	GRUPO DE PAGO	Sup. Dec. Admisible (ha)	Sup. Comprometida (ha)	Sup. ajustada compromiso (1) (ha)	% sobredec.	Sup. Propuesta (ha)	Importe Declarado	Importe Topado	Importe Propuesto	Importe tras sobredec.
432	FRUTALES SECANO	7,47		7,47	0,00	7,47	1.615,31	1.615,31	1.615,31	1.615,31
TOTAL		7,47	7,47	7,47		7,47	1.615,31	1.615,31	1.615,31	1.615,31

APLICACIÓN DE REDUCCIONES Y PENALIZACIONES

GRUPO DE PAGO	Importe Calculado	Importe prereduc.	Criterios de subvencionabilidad y compromisos	Presentación tardía	Omisión declaración	Condicionalidad	IMPORTE (Euros) PROPUESTO
FRUTALES SECANO	1.615,31	1.615,31	0,00	0,00	0,00	0,00	1.615,31
TOTAL	1.615,31	1.615,31					1.615,31

RESUMEN DE PAGOS

	IMPORTE (Euros)			
	PROPUESTO	FEADER (Eje 2)	MAPA	CAPADR
PROPUESTO	1.615,31	1.373,01	158,46	83,84

RECINTOS PROPUESTOS

REF.	REFERENCIA SIGPAC	CULTIVO	DESCRIPCIÓN CULTIVO	S/R	G.PAGO	PEND. MEDIA (%)	SUP. DEC. ADMISIBLE (ha)	SUP. COMPROM. (ha)	SUP. AJUSTADA COMPROM. (1) (ha)	SUP. CONV. SIGPAC (ha)	SUP. CERTIE (ha)	SUP. CAMPO (ha)	SUP. CAMPO DETER. CULT. DECLARADO (ha)	SUP. DEC. REDUCIDA (ha)	SUP. PROPUESTA (ha)
6938790	18-149-021-00176-001	104020	ALMENDROS-GUARA	S	432	6,10	7,47	7,47	7,47		7,47			7,47	7,47

(1) Superficie declarada admisible ajustada con la superficie comprometida.
 (2) Factor de penalización valorando el alcance para el tipo de compromiso.

Puede verificar la integridad de una copia de este documento mediante la lectura del código QR adjunto o mediante el acceso a la dirección <https://ws050.juntadeandalucia.es/verificarFirma> indicando el código de VERIFICACIÓN

FIRMADO POR	JUAN JOSE SOLER GARCIA	FECHA	03/07/2024	
	ROCIO GUIJARRO MILLAN			
VERIFICACIÓN	Pk2jm6MP8Q4FQJJZRRTHBNMQA26B8	PÁGINA	2960/3256	



APELLIDOS Y NOMBRE / RAZÓN SOCIAL **NIF** **EXPEDIENTE** **ANUALIDAD DE PAGO**
 SERRANO BONILLA JUAN PEDRO ****3368* 1163837 1ª

IMPORTE POR ANUALIDAD

	2023	2024	2025	2026	2027
IMPORTE MÁXIMO SUBVENCIONABLE	1.606,39 €	1.606,39 €	1.606,39 €	1.606,39 €	1.606,39 €
IMPORTE MEDIO DE TRANSFERENCIA (€/ha)	247,90 €	247,90 €	247,90 €	247,90 €	247,90 €

RESUMEN DE UNIDADES

Cód	GRUPO DE PAGO	Sup. Dec. Admisible (ha)	Sup. Comprometida (ha)	Sup. ajustada compromiso (I) (ha)	% sobredec.	Sup. Propuesta (ha)	Importe Declarado	Importe Topado	Importe Propuesto	Importe tras sobredec.
429	OLIVAR	6,48		6,48	0,00	6,48	1.606,39	1.606,39	1.606,39	1.606,39
TOTAL		6,48	6,48	6,48		6,48	1.606,39	1.606,39	1.606,39	1.606,39

APLICACIÓN DE REDUCCIONES Y PENALIZACIONES

GRUPO DE PAGO	Importe Calculado	Importe prerreduc.	Criterios de subvencionabilidad y compromisos	Presentación tardía	Omisión declaración	Condicionalidad	IMPORTE (Euros) PROPUESTO
OLIVAR	1.606,39	1.606,39	0,00	0,00	0,00	0,00	1.606,39
TOTAL	1.606,39	1.606,39					1.606,39

RESUMEN DE PAGOS

	IMPORTE (Euros)			
	PROPUESTO	FEADER (Eje 2)	MAPA	CAPADR
PROPUESTO	1.606,39	1.365,43	157,59	83,37

RECINTOS PROPUESTOS

REF.	REFERENCIA SIGPAC	CULTIVO	DESCRIPCIÓN CULTIVO	S/R	G.PAGO	PEND. MEDIA (%)	SUP. DEC. ADMISIBLE (ha)	SUP. COMPROM. (ha)	SUP. AJUSTADA COMPR.(I) (ha)	SUP. CONV. SIGPAC (ha)	SUP. CERTIE. (ha)	SUP. CAMPO (ha)	SUP. CAMPO DETER. CULT. DECLARADO (ha)	SUP. DEC. REDUCIDA (ha)	SUP. PROPUESTA (ha)
-1312986	18-139-004-00173-006	101010	OLIVAR-PICUAL	R	429	29,70	0,02	0,02	0,02		0,02			0,02	0,02
4148751	18-139-004-00173-006	101010	OLIVAR-PICUAL	R	429	29,70	1,64	1,64	1,64		1,68			1,64	1,64
4148760	18-139-004-00174-002	101010	OLIVAR-PICUAL	S	429	41,90	2,71	2,71	2,71		2,71			2,71	2,71
170000005661481	18-139-009-00035-001	101010	OLIVAR-PICUAL	R	429	29,50	2,11	2,11	2,11		2,11			2,11	2,11

INCIDENCIAS

INCIDENCIA DESCRIPCIÓN

100424 Solicita recinto que no está comprometido para la operación.
 Ref:170000005661482 Recinto:18-139-008-00078-00002 Cultivo:104024 ALMENDROS-MARCONA Secano
 Ref:170000005661483 Recinto:18-139-008-00079-00001 Cultivo:104024 ALMENDROS-MARCONA Secano
 Ref:1019481 Recinto:18-139-008-00079-00002 Cultivo:104024 ALMENDROS-MARCONA Secano
 Ref:170000005661484 Recinto:18-139-008-00080-00002 Cultivo:104024 ALMENDROS-MARCONA Secano

(1) Superficie declarada admisible ajustada con la superficie comprometida.
 (2) Factor de penalización valorando el alcance para el tipo de compromiso.

Puede verificar la integridad de una copia de este documento mediante la lectura del código QR adjunto o mediante el acceso a la dirección https://ws050.juntadeandalucia.es/verificarFirma indicando el código de VERIFICACIÓN				
FIRMADO POR	JUAN JOSE SOLER GARCIA	FECHA	03/07/2024	
	ROCIO GUIJARRO MILLAN			
VERIFICACIÓN	Pk2jm6MP8Q4FQJJZRRRTHBNMQA26B8	PÁGINA	2961/3256	



APELLIDOS Y NOMBRE / RAZÓN SOCIAL

SERRANO BOTIA JACOBA

NIF

****0408*

EXPEDIENTE

1083026

ANUALIDAD DE PAGO

1ª

IMPORTE POR ANUALIDAD

	2023	2024	2025	2026	2027
IMPORTE MÁXIMO SUBVENCIONABLE	4.769,41 €	4.769,41 €	4.769,41 €	4.769,41 €	4.769,41 €
IMPORTE MEDIO DE TRANSFERENCIA (€/ha)	112,89 €	112,89 €	112,89 €	112,89 €	112,89 €

RESUMEN DE UNIDADES

Cód	GRUPO DE PAGO	Sup. Admisible (ha)	Sup. Comprometida (ha)	Sup. ajustada compromiso (I) (ha)	% sobredec.	Sup. Propuesta (ha)	Importe Declarado	Importe Topado	Importe Propuesto	Importe tras sobredec.
426	HERBÁCEOS	31,55		31,55	0,00	31,55	4.769,41	4.769,41	4.769,41	4.769,41
434	HERBÁCEOS NO ELEGIBLES	10,70		10,70	0,00	10,70	0,00	0,00	0,00	0,00
TOTAL		42,25	42,25	42,25		42,25	4.769,41	4.769,41	4.769,41	4.769,41

APLICACIÓN DE REDUCCIONES Y PENALIZACIONES

GRUPO DE PAGO	Importe Calculado	Importe prereduc.	Criterios de subvencionabilidad y compromisos	Presentación tardía	Omisión declaración	Condicionalidad	PROPUESTO (Euros)
HERBÁCEOS	4.769,41	4.769,41	0,00	0,00	0,00	0,00	4.769,41
HERBÁCEOS NO ELEGIBLES	0,00	0,00	0,00	0,00	0,00	0,00	0,00
TOTAL	4.769,41	4.769,41					4.769,41

RESUMEN DE PAGOS

	IMPORTE (Euros)			
	PROPUESTO	FEADER (Eje 2)	MAPA	CAPADR
PROPUESTO	4.769,41	4.054,00	467,88	247,53

RECINTOS PROPUESTOS

REF.	REFERENCIA SIGPAC	CULTIVO DESCRIPCIÓN CULTIVO	S/R G.PAGO	PEND. MEDIA (%)	SUP. ADMISIBLE (ha)	SUP. COMPROM. (ha)	SUP. AJUSTADA COMPR.(I) (ha)	SUP. CONV. SIGPAC (ha)	SUP. CERTIF. (ha)	SUP. CAMPO (ha)	SUP. CAMPO DETER. CULT. DECLARADO (ha)	SUP. DEC. REDUCIDA (ha)	SUP. PROPUESTA (ha)
-474033	18-149-010-00118-005	8000 AVENA-SIN VARIEDAD	S 426	10,70	2,82	2,82	2,82		2,82			2,82	2,82
1700000006270282	18-149-006-00088-003	5000 CEBADA-SIN VARIEDAD	S 426	11,50	0,08	0,08	0,08		0,08			0,08	0,08
1700000006270283	18-149-006-00092-002	5000 CEBADA-SIN VARIEDAD	S 426	9,40	0,57	0,57	0,57		0,57			0,57	0,57
1700000006270285	18-149-006-00093-002	5000 CEBADA-SIN VARIEDAD	S 426	9,80	0,07	0,07	0,07		0,07			0,07	0,07
1700000006270286	18-149-006-00086-002	5000 CEBADA-SIN VARIEDAD	R 426	5,50	0,76	0,76	0,76		0,76			0,76	0,76
1700000006270287	18-149-006-00086-001	5000 CEBADA-SIN VARIEDAD	S 426	8,90	0,68	0,68	0,68		0,68			0,68	0,68
1700000006270288	18-149-006-00089-002	40000 GUI SANTES-SIN VARIEDAD	R 426	9,70	0,57	0,57	0,57		0,57			0,57	0,57
1700000006270289	18-149-006-00087-003	40000 GUI SANTES-SIN VARIEDAD	S 426	10,40	1,96	1,96	1,96		1,96			1,96	1,96
1700000006270290	18-149-006-00088-001	40000 GUI SANTES-SIN VARIEDAD	S 426	11,60	0,04	0,04	0,04		0,04			0,04	0,04
1700000006270293	18-149-006-00154-002	5000 CEBADA-SIN VARIEDAD	S 426	11,10	1,86	1,86	1,86		1,86			1,86	1,86
1700000006270294	18-149-006-00089-001	5000 CEBADA-SIN VARIEDAD	S 426	10,80	1,75	1,75	1,75		1,75			1,75	1,75
1700000006270295	18-149-006-00092-007	5000 CEBADA-SIN VARIEDAD	S 426	13,10	0,04	0,04	0,04		0,04			0,04	0,04
1700000006270296	18-149-006-00154-002	5000 CEBADA-SIN VARIEDAD	S 426	11,10	0,30	0,30	0,30		0,30			0,30	0,30
1700000006270297	18-149-016-00117-001	5000 CEBADA-SIN VARIEDAD	R 426	2,00	1,07	1,07	1,07		1,07			1,07	1,07
1700000006270298	18-149-016-00120-001	5000 CEBADA-SIN VARIEDAD	R 426	2,30	0,24	0,24	0,24		0,24			0,24	0,24
1700000006270300	18-149-016-00119-003	5000 CEBADA-SIN VARIEDAD	R 426	1,60	0,17	0,17	0,17		0,17			0,17	0,17
1700000006270301	18-149-012-00009-001	8000 AVENA-SIN VARIEDAD	S 426	11,30	0,51	0,51	0,51		0,51			0,51	0,51
1700000006270302	18-149-010-00118-005	8000 AVENA-SIN VARIEDAD	S 426	10,70	3,50	3,50	3,50		3,50			3,50	3,50
1700000006270304	18-149-016-00115-001	5000 CEBADA-SIN VARIEDAD	R 426	2,90	0,15	0,15	0,15		0,15			0,15	0,15
1700000006270305	18-149-010-00102-001	5000 CEBADA-SIN VARIEDAD	S 426	3,40	0,33	0,33	0,33		0,33			0,33	0,33
1700000006270307	18-149-012-00012-001	8000 AVENA-SIN VARIEDAD	S 426	15,80	0,33	0,33	0,33		0,33			0,33	0,33
1700000006270308	18-149-006-00153-003	40000 GUI SANTES-SIN VARIEDAD	S 426	5,60	2,78	2,78	2,78		2,78			2,78	2,78
1700000006270309	18-149-016-00119-003	5000 CEBADA-SIN VARIEDAD	R 426	1,60	1,28	1,28	1,28		1,28			1,28	1,28
1700000006270311	18-149-010-00115-002	8000 AVENA-SIN VARIEDAD	S 426	4,00	1,43	1,43	1,43		1,43			1,43	1,43
1700000006270320	18-149-006-00125-001	5000 CEBADA-SIN VARIEDAD	S 426	5,10	8,26	8,26	8,26		8,26			8,26	8,26
1700000006270284	18-149-012-00163-001	20000 BARBECHO TRADICIONAL-SIN VARIEDAD	S 434	3,10	2,50	2,50	2,50		2,50			2,50	2,50
1700000006270292	18-149-012-00164-003	20000 BARBECHO TRADICIONAL-SIN VARIEDAD	S 434	7,30	2,72	2,72	2,72		2,72			2,72	2,72
1700000006270306	18-149-012-00163-001	20000 BARBECHO TRADICIONAL-SIN VARIEDAD	S 434	3,10	5,48	5,48	5,48		5,48			5,48	5,48

(1) Superficie declarada admisible ajustada con la superficie comprometida.
(2) Factor de penalización valorando el alcance para el tipo de compromiso.

Puede verificar la integridad de una copia de este documento mediante la lectura del código QR adjunto o mediante el acceso a la dirección <https://ws050.juntadeandalucia.es/verificarFirma> indicando el código de VERIFICACIÓN

FIRMADO POR	JUAN JOSE SOLER GARCIA	FECHA	03/07/2024	
	ROCIO GUIJARRO MILLAN			
VERIFICACIÓN	Pk2jm6MP8Q4FQJJZRRTHBNMQA26B8	PÁGINA	2962/3256	



APELLIDOS Y NOMBRE / RAZÓN SOCIAL **NIF** **EXPEDIENTE** **ANUALIDAD DE PAGO**
 SERRANO CALVO ALEJO VALERIANO ****8880* 1029197 1ª

IMPORTE POR ANUALIDAD

	2023	2024	2025	2026	2027
IMPORTE MÁXIMO SUBVENCIONABLE	2.450,80 €	2.450,80 €	2.450,80 €	2.450,80 €	2.450,80 €
IMPORTE MEDIO DE TRANSFERENCIA (€/ha)	153,08 €	153,08 €	153,08 €	153,08 €	153,08 €

RESUMEN DE UNIDADES

Cód	GRUPO DE PAGO	Sup. Dec. Admisible (ha)	Sup. Comprometida (ha)	Sup. ajustada compromiso (1) (ha)	% sobredec.	Sup. Propuesta (ha)	Importe Declarado	Importe Topado	Importe Propuesto	Importe tras sobredec.
426	HERBÁCEOS	8,51		7,98	0,00	7,98	1.206,34	1.206,34	1.206,34	1.206,34
429	OLIVAR	5,02		5,02	0,00	5,02	1.244,46	1.244,46	1.244,46	1.244,46
434	HERBÁCEOS NO ELEGIBLES	4,43		3,01	0,00	3,01	0,00	0,00	0,00	0,00
TOTAL		17,96	16,01	16,01		16,01	2.450,80	2.450,80	2.450,80	2.450,80

APLICACIÓN DE REDUCCIONES Y PENALIZACIONES

GRUPO DE PAGO	Importe Calculado	Importe prereduc.	Criterios de subvencionabilidad y compromisos	Presentación tardía	Omisión declaración	Condicionalidad	IMPORTE (Euros) PROPUESTO
HERBÁCEOS	1.206,34	1.206,34	0,00	0,00	0,00	0,00	1.206,34
HERBÁCEOS NO ELEGIBLES	0,00	0,00	0,00	0,00	0,00	0,00	0,00
OLIVAR	1.244,46	1.244,46	0,00	0,00	0,00	0,00	1.244,46
TOTAL	2.450,80	2.450,80					2.450,80

RESUMEN DE PAGOS

	IMPORTE (Euros)			
	PROPUESTO	FEADER (Eje 2)	MAPA	CAPADR
TOTAL	2.450,80	2.083,18	240,42	127,20

RECINTOS PROPUESTOS

REF.	REFERENCIA SIGPAC	CULTIVO DESCRIPCIÓN CULTIVO	S/R G.PAGO	PEND. MEDIA (%)	SUP. DEC. ADMISIBLE (ha)	SUP. COMPROM. (ha)	SUP. AJUSTADA COMPROM. (1) (ha)	SUP. CONV. SIGPAC (ha)	SUP. CERTIF. (ha)	SUP. CAMPO (ha)	SUP. CAMPO DETER. CULT. DECLARADO (ha)	SUP. DEC. REDUCIDA (ha)	SUP. PROPUESTA (ha)
-1570762	18-138-001-00816-004	40376	S 426	18,80	1,58	1,05	1,05		2,39			1,05	1,05
-1570757	18-138-001-00285-002	52013	S 426	12,60	2,16	2,16	2,16		2,16			2,16	2,16
-1570756	18-138-001-00285-002	40376	S 426	12,60	0,17	0,17	0,17		0,17			0,17	0,17
-1570755	18-138-001-00285-002	40376	S 426	12,60	2,29	2,29	2,29		2,29			2,29	2,29
1700000005082761	18-138-001-00283-001	40376	S 426	7,40	0,18	0,18	0,18		0,18			0,18	0,18
1700000005082764	18-138-002-00412-002	5135	R 426	6,40	1,16	1,16	1,16		1,16			1,16	1,16
1700000005082771	18-138-002-00074-008	1124	S 426	7,50	0,97	0,97	0,97		0,97			0,97	0,97
-1570749	18-138-002-00074-006	101010	S 429	20,10	0,21	0,21	0,21		0,21			0,21	0,21
-1570748	18-138-002-00074-006	101010	S 429	20,10	4,02	4,02	4,02		4,02			4,02	4,02
-1023927	18-138-002-00074-011	101010	S 429	9,40	0,05	0,05	0,05		0,05			0,05	0,05
-791698	18-138-002-09011-003	101010	S 429	23,80	0,04	0,04	0,04		0,04			0,04	0,04
1700000005082774	18-138-002-09011-001	101010	S 429	28,40	0,02	0,02	0,02		0,02			0,02	0,02
1700000005082776	18-138-002-00094-001	101010	S 429	17,90	0,35	0,35	0,35		0,35			0,35	0,35
1700000005082777	18-138-002-00414-001	101010	S 429	24,00	0,33	0,33	0,33		0,33			0,33	0,33
-1570759	18-138-001-00816-004	20000	S 434	18,80	4,22	2,80	2,80		6,36			2,80	2,80
1700000005082765	18-138-002-00074-007	20000	S 434	8,60	0,21	0,21	0,21		0,21			0,21	0,21

(1) Superficie declarada admisible ajustada con la superficie comprometida.
 (2) Factor de penalización valorando el alcance para el tipo de compromiso.

Puede verificar la integridad de una copia de este documento mediante la lectura del código QR adjunto o mediante el acceso a la dirección <https://ws050.juntadeandalucia.es/verificarFirma> indicando el código de VERIFICACIÓN

FIRMADO POR	JUAN JOSE SOLER GARCIA	FECHA	03/07/2024	
	ROCIO GUIJARRO MILLAN			
VERIFICACIÓN	Pk2jm6MP8Q4FQJJZRRTHBNMQA26B8	PÁGINA	2963/3256	



INCIDENCIAS

INCIDENCIA DESCRIPCIÓN

- 219 Superficie declarada sobre un mismo recinto, en un mismo expediente, mayor que la superficie total del recinto SIGPAC.
 Ref:-1570759 Recinto:18-138-001-00816-00004 Cultivo:20000 BARBECHO TRADICIONAL-SIN VARIEDAD Secano Suma de superficies declaradas para este recinto por el solicitante (Áreas):875 Superficie SIGPAC total para el recinto (Áreas):580 Exceso de superficie declarada (Hectáreas):1,42
 Ref:-1570762 Recinto:18-138-001-00816-00004 Cultivo:40376 GUI SANTES-VIRIATO Secano Suma de superficies declaradas para este recinto por el solicitante (Áreas):875 Superficie SIGPAC total para el recinto (Áreas):580 Exceso de superficie declarada (Hectáreas):0,53
 Ref:1700000005082770 Recinto:18-138-001-00816-00004 Cultivo:101010 OLIVAR-PICUAL Secano Suma de superficies declaradas para este recinto por el solicitante (Áreas):875 Superficie SIGPAC total para el recinto (Áreas):580 Exceso de superficie declarada (Hectáreas):0,99
- 100400 Recinto con cultivo, variedad, régimen de explotación o uso Siggac no compatible con la operación solicitada (Anexo IV.I Cultivos y variedades elegibles para las Intervenciones. Orden de 28 de marzo de 2023).
 Ref:1700000005082770 Recinto:18-138-001-00816-00004 Cultivo:101010 OLIVAR-PICUAL Secano Uso:TA
- 100402 Recinto solicitado no forma parte de ningún organismo de control autorizado para la producción ecológica en Andalucía o fecha de inscripción posterior al plazo establecido (Anexo I. Criterios de Subvencionabilidad. Orden 28 de marzo de 2023).
 Ref:-791696 Recinto:18-138-002-00094-00002 Cultivo:52013 VEZA-AMELIA Secano
 Ref:-791697 Recinto:18-138-002-00414-00002 Cultivo:101010 OLIVAR-PICUAL Secano
 Ref:-791699 Recinto:18-138-002-09011-00004 Cultivo:52013 VEZA-AMELIA Secano
 Ref:1700000005082775 Recinto:18-139-008-00228-00003 Cultivo:101010 OLIVAR-PICUAL Secano
 Ref:1700000005082772 Recinto:18-139-008-00253-00001 Cultivo:101010 OLIVAR-PICUAL Secano
 Ref:1700000005082773 Recinto:18-139-010-00328-00001 Cultivo:101010 OLIVAR-PICUAL Secano
- 100406 Grupo de cultivo declarado en el recinto no coincide con el grupo de cultivo existente en el organismo de control autorizado para la producción ecológica en Andalucía (Anexo I. Criterios de Subvencionabilidad. Orden 28 de marzo de 2023).
 Ref:-791699 Recinto:18-138-002-09011-00004 Cultivo:52013 VEZA-AMELIA Secano Grupo de SIPEA:OLIVAR
- 100424 Solicita recinto que no está comprometido para la operación.
 Ref:1700000005082770 Recinto:18-138-001-00816-00004 Cultivo:101010 OLIVAR-PICUAL Secano
 Ref:-791696 Recinto:18-138-002-00094-00002 Cultivo:52013 VEZA-AMELIA Secano
 Ref:-791697 Recinto:18-138-002-00414-00002 Cultivo:101010 OLIVAR-PICUAL Secano
 Ref:-791699 Recinto:18-138-002-09011-00004 Cultivo:52013 VEZA-AMELIA Secano
 Ref:1700000005082775 Recinto:18-139-008-00228-00003 Cultivo:101010 OLIVAR-PICUAL Secano
 Ref:1700000005082772 Recinto:18-139-008-00253-00001 Cultivo:101010 OLIVAR-PICUAL Secano
 Ref:1700000005082773 Recinto:18-139-010-00328-00001 Cultivo:101010 OLIVAR-PICUAL Secano

(1) Superficie declarada admisible ajustada con la superficie comprometida.
 (2) Factor de penalización valorando el alcance para el tipo de compromiso.

Puede verificar la integridad de una copia de este documento mediante la lectura del código QR adjunto o mediante el acceso a la dirección https://ws050.juntadeandalucia.es/verificarFirma indicando el código de VERIFICACIÓN				
FIRMADO POR	JUAN JOSE SOLER GARCIA ROCIO GUIJARRO MILLAN	FECHA	03/07/2024	
VERIFICACIÓN	Pk2jm6MP8Q4FQJJZRRTHBNMQA26B8	PÁGINA	2964/3256	



APELLIDOS Y NOMBRE / RAZÓN SOCIAL

SERRANO CARRICONDO CATALINA

NIF

***7838*

EXPEDIENTE

1071647

ANUALIDAD DE PAGO

1ª

IMPORTE POR ANUALIDAD

	2023	2024	2025	2026	2027
IMPORTE MÁXIMO SUBVENCIONABLE	3.260,90 €	3.260,90 €	3.260,90 €	3.260,90 €	3.260,90 €
IMPORTE MEDIO DE TRANSFERENCIA (€/ha)	216,24 €	216,24 €	216,24 €	216,24 €	216,24 €

RESUMEN DE UNIDADES

Cód	GRUPO DE PAGO	Sup. Dec. Admisible (ha)	Sup. Comprometida (ha)	Sup. ajustada compromiso (I) (ha)	% sobredec.	Sup. Propuesta (ha)	Importe Declarado	Importe Topado	Importe Propuesto	Importe tras sobredec.
432	FRUTALES SECANO	15,08		15,08	0,00	15,08	3.260,90	3.260,90	3.260,90	3.260,90
TOTAL		15,08	15,08	15,08		15,08	3.260,90	3.260,90	3.260,90	3.260,90

APLICACIÓN DE REDUCCIONES Y PENALIZACIONES

GRUPO DE PAGO	Importe Calculado	Importe prerreduc.	Criterios de subvencionabilidad y compromisos	Presentación tardía	Omisión declaración	Condicionalidad	IMPORTE (Euros) PROPUESTO
FRUTALES SECANO	3.260,90	3.260,90	0,00	0,00	1,00	0,00	3.228,29
TOTAL	3.260,90	3.260,90					3.228,29

RESUMEN DE PAGOS

	IMPORTE (Euros)			
	PROPUESTO	FEADER (Eje 2)	MAPA	CAPADR
PROPUESTO	3.228,29	2.744,05	316,70	167,54

RECINTOS PROPUESTOS

REF.	REFERENCIA SIGPAC	CULTIVO	DESCRIPCIÓN CULTIVO	S/R	G.PAGO	PEND. MEDIA (%)	SUP. DEC. ADMISIBLE (ha)	SUP. COMPROM. (ha)	SUP. AJUSTADA COMPROM. (I) (ha)	SUP. CONV. SIGPAC (ha)	SUP. CERTIE (ha)	SUP. CAMPO (ha)	SUP. CAMPO DETER. CULT. DECLARADO (ha)	SUP. DEC. REDUCIDA (ha)	SUP. PROPUESTA (ha)
170000002276297	18-057-014-00208-001	104020	ALMENDROS-GUARA	S	432	4,10	0,61	0,61	0,61		0,61			0,61	0,61
170000002276298	18-057-013-00085-001	104020	ALMENDROS-GUARA	S	432	5,60	1,69	1,69	1,69		1,69			1,69	1,69
170000002276299	18-057-013-00073-001	104020	ALMENDROS-GUARA	S	432	6,50	1,03	1,03	1,03		1,03			1,03	1,03
170000002276300	04-037-039-00188-001	104020	ALMENDROS-GUARA	S	432	7,20	1,03	1,03	1,03		1,03			1,03	1,03
170000002276301	04-037-039-00189-001	104020	ALMENDROS-GUARA	S	432	6,70	0,26	0,26	0,26		0,26			0,26	0,26
170000002276302	04-037-034-00018-001	104057	ALMENDROS-AVIJOR	S	432	4,70	0,70	0,70	0,70		0,70			0,70	0,70
170000002276303	04-037-034-00149-001	104057	ALMENDROS-AVIJOR	S	432	9,70	0,57	0,57	0,57		0,57			0,57	0,57
170000002276304	04-037-044-00177-001	104020	ALMENDROS-GUARA	S	432	5,80	0,76	0,76	0,76		0,76			0,76	0,76
170000002276305	18-057-010-00076-003	104020	ALMENDROS-GUARA	S	432	10,70	5,81	5,81	5,81		5,81			5,81	5,81
170000002276306	04-037-039-00246-001	104020	ALMENDROS-GUARA	S	432	6,30	1,35	1,35	1,35		1,35			1,35	1,35
170000002276307	04-037-044-00070-001	104057	ALMENDROS-AVIJOR	S	432	2,60	1,27	1,27	1,27		1,27			1,27	1,27

INCIDENCIAS

INCIDENCIA DESCRIPCIÓN

256 Solicitud con recintos no declarados en campaña actual con una reducción por omisión de superficie superior al 3%
CÓDIGO PARA EL PORCENTAJE DE REDUCCIÓN POR OMISIÓN QUE CORRESPONDE A LA SOLICITUD:1

(1) Superficie declarada admisible ajustada con la superficie comprometida.
(2) Factor de penalización valorando el alcance para el tipo de compromiso.

Puede verificar la integridad de una copia de este documento mediante la lectura del código QR adjunto o mediante el acceso a la dirección https://ws050.juntadeandalucia.es/verificarFirma indicando el código de VERIFICACIÓN				
FIRMADO POR	JUAN JOSE SOLER GARCIA	FECHA	03/07/2024	
	ROCIO GUIJARRO MILLAN			
VERIFICACIÓN	Pk2jm6MP8Q4FQJJZRRTHBNMQA26B8	PÁGINA	2965/3256	



<u>APELLIDOS Y NOMBRE / RAZÓN SOCIAL</u>	<u>NIF</u>	<u>EXPEDIENTE</u>	<u>ANUALIDAD DE PAGO</u>
SERRANO CARRILLO FLORIAN	***6934*	1255425	

RESUMEN DE PAGOS

	<u>IMPORTE (Euros)</u>			
	<u>PROPUESTO</u>	<u>FEADER (Eje 2)</u>	<u>MAPA</u>	<u>CAPADR</u>
PROPUESTO	0,00	0,00	0,00	0,00

INCIDENCIAS

INCIDENCIA DESCRIPCIÓN

- 100402 Recinto solicitado no forma parte de ningún organismo de control autorizado para la producción ecológica en Andalucía o fecha de inscripción posterior al plazo establecido (Anexo I. Criterios de Subvencionabilidad. Orden 28 de marzo de 2023).
Ref:6920543 Recinto:18-167-026-00195-00010 Cultivo:62000 PASTOS PERMANENTES DE 5 O MAS AÑOS-SIN VARIEDAD Secano
- 100411 Recinto no admisible por no estar asociado en SIGGAN a una explotación ganadera admisible (Artículo 10 de la Orden de 28 de marzo de 2023).
Ref:6920543 Recinto:18-167-026-00195-00010 Cultivo:62000 PASTOS PERMANENTES DE 5 O MAS AÑOS-SIN VARIEDAD Secano
- 100424 Solicita recinto que no está comprometido para la operación.
Ref:6920543 Recinto:18-167-026-00195-00010 Cultivo:62000 PASTOS PERMANENTES DE 5 O MAS AÑOS-SIN VARIEDAD Secano
- 101008 Expediente sin compromisos vigentes.
Operación:6503.2

(1) Superficie declarada admisible ajustada con la superficie comprometida.
(2) Factor de penalización valorando el alcance para el tipo de compromiso.

Puede verificar la integridad de una copia de este documento mediante la lectura del código QR adjunto o mediante el acceso a la dirección https://ws050.juntadeandalucia.es/verificarFirma indicando el código de VERIFICACIÓN				
FIRMADO POR	JUAN JOSE SOLER GARCIA	FECHA	03/07/2024	
	ROCIO GUIJARRO MILLAN			
VERIFICACIÓN	Pk2jm6MP8Q4FQJJZRRTHBNMQA26B8	PÁGINA	2966/3256	



APELLIDOS Y NOMBRE / RAZÓN SOCIAL
SERRANO DENGRA ANTONIO JAVIER

NIF
****3656*

EXPEDIENTE
1075201

ANUALIDAD DE PAGO
1ª

IMPORTE POR ANUALIDAD

	2023	2024	2025	2026	2027
IMPORTE MÁXIMO SUBVENCIONABLE	8.507,85 €	8.507,85 €	8.507,85 €	8.507,85 €	8.507,85 €
IMPORTE MEDIO DE TRANSFERENCIA (€/ha)	143,52 €	143,52 €	143,52 €	143,52 €	143,52 €

RESUMEN DE UNIDADES

Cód	GRUPO DE PAGO	Sup. Dec. Admisible (ha)	Sup. Comprometida (ha)	Sup. ajustada compromiso (1) (ha)	% sobredec.	Sup. Propuesta (ha)	Importe Declarado	Importe Topado	Importe Propuesto	Importe tras sobredec.
426	HERBÁCEOS	56,29		56,28	0,00	56,28	8.507,85	8.507,85	8.507,85	8.507,85
434	HERBÁCEOS NO ELEGIBLES	3,00		3,00	0,00	3,00	0,00	0,00	0,00	0,00
TOTAL		59,29	59,28	59,28		59,28	8.507,85	8.507,85	8.507,85	8.507,85

APLICACIÓN DE REDUCCIONES Y PENALIZACIONES

GRUPO DE PAGO	Importe Calculado	Importe prereduc.	Criterios de subvencionabilidad y compromisos	Presentación tardía	Omisión declaración	Condicionalidad	IMPORTE (Euros) PROPUESTO
HERBÁCEOS	8.507,85	8.507,85	0,00	0,00	0,00	0,00	8.507,85
HERBÁCEOS NO ELEGIBLES	0,00	0,00	0,00	0,00	0,00	0,00	0,00
TOTAL	8.507,85	8.507,85					8.507,85

RESUMEN DE PAGOS

	IMPORTE (Euros)			
	PROPUESTO	FEADER (Eje 2)	MAPA	CAPADR
PROPUESTO	8.507,85	7.231,67	834,62	441,56

RECINTOS PROPUESTOS

REF.	REFERENCIA SIGPAC	CULTIVO	DESCRIPCIÓN CULTIVO	S/R G.PAGO	PEND. MEDIA (%)	SUP. DEC. ADMISIBLE (ha)	SUP. COMPROM. (ha)	SUP. AJUSTADA COMPR.(1) (ha)	SUP. CONV. SIGPAC (ha)	SUP. CERTIF. (ha)	SUP. CAMPO (ha)	SUP. CAMPO DETER. CULT. DECLARADO (ha)	SUP. DEC. REDUCIDA (ha)	SUP. PROPUESTA (ha)
-1570575	18-149-004-00002-001	5000	CEBADA-SIN VARIEDAD	S	426	10,00	9,99	9,99	9,99	10,96				9,99
-1570552	18-149-004-00002-001	40000	GUISANTES-SIN VARIEDAD	S	426	10,00	3,12	3,12	3,12	3,42			3,12	3,12
-1570471	18-149-004-00002-001	8000	AVENA-SIN VARIEDAD	S	426	10,00	19,05	19,05	19,05	20,90			19,05	19,05
-1285432	18-149-004-00001-001	5000	CEBADA-SIN VARIEDAD	S	426	9,20	16,08	16,08	16,08	16,08			16,08	16,08
-730873	18-149-004-00001-003	8000	AVENA-SIN VARIEDAD	S	426	12,40	0,08	0,08	0,08	0,08			0,08	0,08
1700000007190429	18-167-016-00325-002	5000	CEBADA-SIN VARIEDAD	S	426	1,90	7,97	7,96	7,96	7,96			7,96	7,96
-1570468	18-149-004-00001-001	20000	BARBECHO TRADICIONAL-SIN VARIEDAD	S	434	9,20	3,00	3,00	3,00	3,00			3,00	3,00

INCIDENCIAS

INCIDENCIA DESCRIPCIÓN

- 100400 Recinto con cultivo, variedad, régimen de explotación o uso Sigpac no compatible con la operación solicitada (Anexo IV.I Cultivos y variedades elegibles para las Intervenciones. Orden de 28 de marzo de 2023).
Ref.-1570571 Recinto:18-149-004-00002-00001 Cultivo:299000 MEZCLA GUISANTE - AVENA-SIN VARIEDAD Secano Uso:TA
- 100424 Solicita recinto que no está comprometido para la operación.
Ref.-1570571 Recinto:18-149-004-00002-00001 Cultivo:299000 MEZCLA GUISANTE - AVENA-SIN VARIEDAD Secano

(1) Superficie declarada admisible ajustada con la superficie comprometida.
(2) Factor de penalización valorando el alcance para el tipo de compromiso.

Puede verificar la integridad de una copia de este documento mediante la lectura del código QR adjunto o mediante el acceso a la dirección https://ws050.juntadeandalucia.es/verificarFirma indicando el código de VERIFICACIÓN				
FIRMADO POR	JUAN JOSE SOLER GARCIA	FECHA	03/07/2024	
	ROCIO GUIJARRO MILLAN			
VERIFICACIÓN	Pk2jm6MP8Q4FQJJZRRTHBNMQA26B8	PÁGINA	2967/3256	



APELLIDOS Y NOMBRE / RAZÓN SOCIAL

SERRANO DENGRA FLORIAN

NIF

****2765*

EXPEDIENTE

1027115

ANUALIDAD DE PAGO

1ª

IMPORTE POR ANUALIDAD

	2023	2024	2025	2026	2027
IMPORTE MÁXIMO SUBVENCIONABLE	4.408,12 €	4.408,12 €	4.408,12 €	4.408,12 €	4.408,12 €
IMPORTE MEDIO DE TRANSFERENCIA (€/ha)	151,17 €	151,17 €	151,17 €	151,17 €	151,17 €

RESUMEN DE UNIDADES

Cód	GRUPO DE PAGO	Sup. Dec. Admisible (ha)	Sup. Comprometida (ha)	Sup. ajustada compromiso (I) (ha)	% sobredec.	Sup. Propuesta (ha)	Importe Declarado	Importe Topado	Importe Propuesto	Importe tras sobredec.
426	HERBÁCEOS	29,16		29,16	0,00	29,16	4.408,12	4.408,12	4.408,12	4.408,12
TOTAL		29,16	29,16	29,16		29,16	4.408,12	4.408,12	4.408,12	4.408,12

APLICACIÓN DE REDUCCIONES Y PENALIZACIONES

GRUPO DE PAGO	Importe Calculado	Importe prereduc.	Criterios de subvencionabilidad y compromisos	Presentación tardía	Omisión declaración	Condicionalidad	IMPORTE (Euros) PROPUESTO
HERBÁCEOS	4.408,12	4.408,12	0,00	0,00	0,00	0,00	4.408,12
TOTAL	4.408,12	4.408,12					4.408,12

RESUMEN DE PAGOS

	IMPORTE (Euros)			
	PROPUESTO	FEADER (Eje 2)	MAPA	CAPADR
PROPUESTO	4.408,12	3.746,90	432,44	228,78

RECINTOS PROPUESTOS

REF.	REFERENCIA SIGPAC	CULTIVO	DESCRIPCIÓN CULTIVO	S/R	G.PAGO	PEND. MEDIA (%)	SUP. DEC. ADMISIBLE (ha)	SUP. COMPROM. (ha)	SUP. AJUSTADA COMPROM. (I) (ha)	SUP. CONV. SIGPAC (ha)	SUP. CERTIE (ha)	SUP. CAMPO (ha)	SUP. CAMPO DETER. CULT. DECLARADO (ha)	SUP. DEC. REDUCIDA (ha)	SUP. PROPUESTA (ha)
-1570679	18-149-003-00018-001	8000	AVENA-SIN VARIEDAD	S	426	9,90	3,32	3,32	3,32		6,32			3,32	3,32
-1570678	18-149-004-00023-002	5000	CEBADA-SIN VARIEDAD	S	426	9,50	5,36	5,36	5,36		5,36			5,36	5,36
-1570677	18-149-004-00023-002	40000	GUISANTES-SIN VARIEDAD	S	426	9,50	1,15	1,15	1,15		1,15			1,15	1,15
-1570674	18-149-004-00023-001	40000	GUISANTES-SIN VARIEDAD	S	426	5,90	0,55	0,55	0,55		2,25			0,55	0,55
6858888	18-149-004-00022-003	5000	CEBADA-SIN VARIEDAD	S	426	12,60	4,31	4,31	4,31		4,31			4,31	4,31
170000005226347	18-149-004-00048-001	8000	AVENA-SIN VARIEDAD	S	426	8,80	3,03	3,03	3,03		3,03			3,03	3,03
170000005226351	18-149-004-00023-002	8000	AVENA-SIN VARIEDAD	S	426	9,50	11,44	11,44	11,44		11,44			11,44	11,44

INCIDENCIAS

INCIDENCIA DESCRIPCIÓN

- 100400 Recinto con cultivo, variedad, régimen de explotación o uso Sigpac no compatible con la operación solicitada (Anexo IV.I Cultivos y variedades elegibles para las Intervenciones. Orden de 28 de marzo de 2023).
Ref:-1570673 Recinto:18-149-004-00023-00001 Cultivo:299000 MEZCLA GUISANTE - AVENA-SIN VARIEDAD Secano Uso:TA
- 100402 Recinto solicitado no forma parte de ningún organismo de control autorizado para la producción ecológica en Andalucía o fecha de inscripción posterior al plazo establecido (Anexo I. Criterios de Subvencionabilidad. Orden 28 de marzo de 2023).
Ref:-1570681 Recinto:18-149-003-00018-00001 Cultivo:20000 BARBECHO TRADICIONAL-SIN VARIEDAD Secano
- 100406 Grupo de cultivo declarado en el recinto no coincide con el grupo de cultivo existente en el organismo de control autorizado para la producción ecológica en Andalucía (Anexo I. Criterios de Subvencionabilidad. Orden 28 de marzo de 2023).
Ref:-1570681 Recinto:18-149-003-00018-00001 Cultivo:20000 BARBECHO TRADICIONAL-SIN VARIEDAD Secano Grupo de SIPEA:HERBACEOS
- 100407 Explotación solicitada no forma parte de ningún organismo de control autorizado para la producción ecológica en Andalucía o fecha de inscripción posterior al plazo establecido (Anexo I. Criterios de Subvencionabilidad. Orden 28 de marzo de 2023).
Explotación:ES181640000133 Especie:CAPRINA
- 100411 Recinto no admisible por no estar asociado en SIGGAN a una explotación ganadera admisible (Artículo 10 de la Orden de 28 de marzo de 2023).
Ref:-1570681 Recinto:18-149-003-00018-00001 Cultivo:20000 BARBECHO TRADICIONAL-SIN VARIEDAD Secano
- 100424 Solicita recinto que no está comprometido para la operación.
Ref:-1570681 Recinto:18-149-003-00018-00001 Cultivo:20000 BARBECHO TRADICIONAL-SIN VARIEDAD Secano
Ref:-1570673 Recinto:18-149-004-00023-00001 Cultivo:299000 MEZCLA GUISANTE - AVENA-SIN VARIEDAD Secano

(1) Superficie declarada admisible ajustada con la superficie comprometida.
(2) Factor de penalización valorando el alcance para el tipo de compromiso.

Puede verificar la integridad de una copia de este documento mediante la lectura del código QR adjunto o mediante el acceso a la dirección <https://ws050.juntadeandalucia.es/verificarFirma> indicando el código de VERIFICACIÓN

FIRMADO POR	JUAN JOSE SOLER GARCIA	FECHA	03/07/2024	
	ROCIO GUIJARRO MILLAN			
VERIFICACIÓN	Pk2jm6MP8Q4FQJJZRRTHBNMQA26B8	PÁGINA	2968/3256	



APELLIDOS Y NOMBRE / RAZÓN SOCIAL

SERRANO DENGRA VALERIANO

NIF
***2764*

EXPEDIENTE
1063359

ANUALIDAD DE PAGO

1ª

IMPORTE POR ANUALIDAD

	2023	2024	2025	2026	2027
IMPORTE MÁXIMO SUBVENCIONABLE	8.649,60 €	8.649,60 €	8.649,60 €	8.649,60 €	8.649,60 €
IMPORTE MEDIO DE TRANSFERENCIA (€/ha)	216,24 €	216,24 €	216,24 €	216,24 €	216,24 €

RESUMEN DE UNIDADES

Cód	GRUPO DE PAGO	Sup. Dec. Admisible (ha)	Sup. Comprometida (ha)	Sup. ajustada compromiso (1) (ha)	% sobredec.	Sup. Propuesta (ha)	Importe Declarado	Importe Topado	Importe Propuesto	Importe tras sobredec.
432	FRUTALES SECANO	42,93		40,00	0,00	40,00	8.649,60	8.649,60	8.649,60	8.649,60
TOTAL		42,93	40,00	40,00		40,00	8.649,60	8.649,60	8.649,60	8.649,60

APLICACIÓN DE REDUCCIONES Y PENALIZACIONES

GRUPO DE PAGO	Importe Calculado	Importe prereduc.	Criterios de subvencionabilidad y compromisos	Presentación tardía	Omisión declaración	Condicionalidad	IMPORTE (Euros) PROPUESTO
FRUTALES SECANO	8.649,60	8.649,60	0,00	0,00	0,00	0,00	8.649,60
TOTAL	8.649,60	8.649,60					8.649,60

RESUMEN DE PAGOS

	IMPORTE (Euros)			
	PROPUESTO	FEADER (Eje 2)	MAPA	CAPADR
PROPUESTO	8.649,60	7.352,16	848,53	448,91

RECINTOS PROPUESTOS

REF.	REFERENCIA SIGPAC	CULTIVO	DESCRIPCIÓN CULTIVO	S/R	G.PAGO	PEND. MEDIA (%)	SUP. DEC. ADMISIBLE (ha)	SUP. COMPROM. (ha)	SUP. AJUSTADA COMPR.(1) (ha)	SUP. CONV. SIGPAC (ha)	SUP. CERTIE (ha)	SUP. CAMPO (ha)	SUP. CAMPO DETER. CULT. DECLARADO (ha)	SUP. DEC. REDUCIDA (ha)	SUP. PROPUESTA (ha)
1700000005358248	18-149-004-00023-003	104020	ALMENDROS-GUARA	S	432	1,60	0,03	0,03	0,03		0,03			0,03	0,03
1700000005358249	18-149-003-00001-003	104020	ALMENDROS-GUARA	S	432	11,40	42,90	42,90	42,90		42,90			42,90	42,90

(1) Superficie declarada admisible ajustada con la superficie comprometida.
(2) Factor de penalización valorando el alcance para el tipo de compromiso.

Puede verificar la integridad de una copia de este documento mediante la lectura del código QR adjunto o mediante el acceso a la dirección <https://ws050.juntadeandalucia.es/verificarFirma> indicando el código de VERIFICACIÓN

FIRMADO POR	JUAN JOSE SOLER GARCIA	FECHA	03/07/2024	
	ROCIO GUIJARRO MILLAN			
VERIFICACIÓN	Pk2jm6MP8Q4FQJJZRRTHBNMQA26B8	PÁGINA	2969/3256	



APELLIDOS Y NOMBRE / RAZÓN SOCIAL

SERRANO FERNANDEZ ALVARO JOSE

NIF
****3077*

EXPEDIENTE
1269428

ANUALIDAD DE PAGO

1ª

IMPORTES POR ANUALIDAD

	2023	2024	2025	2026	2027
IMPORTE MÁXIMO SUBVENCIONABLE	8.560,94 €	8.560,94 €	8.560,94 €	8.560,94 €	8.560,94 €
IMPORTE MEDIO DE TRANSFERENCIA (€/ha)	216,24 €	216,24 €	216,24 €	216,24 €	216,24 €

RESUMEN DE UNIDADES

Cód	GRUPO DE PAGO	Sup. Dec. Admisible (ha)	Sup. Comprometida (ha)	Sup. ajustada compromiso (I) (ha)	% sobredec.	Sup. Propuesta (ha)	Importe Declarado	Importe Topado	Importe Propuesto	Importe tras sobredec.
432	FRUTALES SECANO	39,59		39,59	0,00	39,59	8.560,94	8.560,94	8.560,94	8.560,94
TOTAL		39,59	39,59	39,59		39,59	8.560,94	8.560,94	8.560,94	8.560,94

APLICACIÓN DE REDUCCIONES Y PENALIZACIONES

GRUPO DE PAGO	Importe Calculado	Importe prereduc.	Criterios de subvencionabilidad y compromisos	Presentación tardía	Omisión declaración	Condicionalidad	IMPORTE (Euros) PROPUESTO
FRUTALES SECANO	8.560,94	8.560,94	0,00	0,00	0,00	0,00	8.560,94
TOTAL	8.560,94	8.560,94					8.560,94

RESUMEN DE PAGOS

	IMPORTE (Euros)			
	PROPUESTO	FEADER (Eje 2)	MAPA	CAPADR
PROPUESTO	8.560,94	7.276,80	839,83	444,31

RECINTOS PROPUESTOS

REF.	REFERENCIA SIGPAC	CULTIVO	DESCRIPCIÓN CULTIVO	S/R	G.PAGO	PEND. MEDIA (%)	SUP. DEC. ADMISIBLE (ha)	SUP. COMPROM. (ha)	SUP. AJUSTADA COMPR.(I) (ha)	SUP. CONV. SIGPAC (ha)	SUP. CERTIE (ha)	SUP. CAMPO (ha)	SUP. CAMPO DETER. CULT. DECLARADO (ha)	SUP. DEC. REDUCIDA (ha)	SUP. PROPUESTA (ha)
-163844	18-167-010-00014-019	104057	ALMENDROS-AVIJOR	S	432	4,10	34,01	34,01	34,01		34,01			34,01	34,01
6888197	18-167-002-00186-001	104020	ALMENDROS-GUARA	S	432	7,30	1,06	1,06	1,06		1,06			1,06	1,06
170000006997819	18-167-009-00116-001	104020	ALMENDROS-GUARA	S	432	1,60	4,52	4,52	4,52		4,52			4,52	4,52

(1) Superficie declarada admisible ajustada con la superficie comprometida.
(2) Factor de penalización valorando el alcance para el tipo de compromiso.

Puede verificar la integridad de una copia de este documento mediante la lectura del código QR adjunto o mediante el acceso a la dirección <https://ws050.juntadeandalucia.es/verificarFirma> indicando el código de VERIFICACIÓN

FIRMADO POR	JUAN JOSE SOLER GARCIA	FECHA	03/07/2024	
	ROCIO GUIJARRO MILLAN			
VERIFICACIÓN	Pk2jm6MP8Q4FQJJZRRTHBNMQA26B8	PÁGINA	2970/3256	



APELLIDOS Y NOMBRE / RAZÓN SOCIAL

SERRANO FERNANDEZ RAFAEL

NIF

****3075*

EXPEDIENTE

1214154

ANUALIDAD DE PAGO

1ª

IMPORTE POR ANUALIDAD

	2023	2024	2025	2026	2027
IMPORTE MÁXIMO SUBVENCIONABLE	8.649,60 €	8.649,60 €	8.649,60 €	8.649,60 €	8.649,60 €
IMPORTE MEDIO DE TRANSFERENCIA (€/ha)	216,24 €	216,24 €	216,24 €	216,24 €	216,24 €

RESUMEN DE UNIDADES

Cód	GRUPO DE PAGO	Sup. Dec. Admisible (ha)	Sup. Comprometida (ha)	Sup. ajustada compromiso (I) (ha)	% sobredec.	Sup. Propuesta (ha)	Importe Declarado	Importe Topado	Importe Propuesto	Importe tras sobredec.
432	FRUTALES SECANO	117,49		40,00	0,00	40,00	8.649,60	8.649,60	8.649,60	8.649,60
TOTAL		117,49	40,00	40,00		40,00	8.649,60	8.649,60	8.649,60	8.649,60

APLICACIÓN DE REDUCCIONES Y PENALIZACIONES

GRUPO DE PAGO	Importe Calculado	Importe prereduc.	Criterios de subvencionabilidad y compromisos	Presentación tardía	Omisión declaración	Condicionalidad	IMPORTE (Euros) PROPUESTO
FRUTALES SECANO	8.649,60	8.649,60	0,00	0,00	0,00	0,00	8.649,60
TOTAL	8.649,60	8.649,60					8.649,60

RESUMEN DE PAGOS

	IMPORTE (Euros)			
	PROPUESTO	FEADER (Eje 2)	MAPA	CAPADR
PROPUESTO	8.649,60	7.352,16	848,53	448,91

RECINTOS PROPUESTOS

REF.	REFERENCIA SIGPAC	CULTIVO DESCRIPCIÓN CULTIVO	S/R	G.PAGO	PEND. MEDIA (%)	SUP. DEC. ADMISIBLE (ha)	SUP. COMPROM. (ha)	SUP. AJUSTADA COMPR.(I) (ha)	SUP. CONV. SIGPAC (ha)	SUP. CERTIE. (ha)	SUP. CAMPO (ha)	SUP. CAMPO DETERCULT. DECLARADO (ha)	SUP. DEC. REDUCIDA (ha)	SUP. PROPUESTA (ha)
6888184	18-167-002-00175-002	104020 ALMENDROS-GUARA	S	432	9,40	2,32	2,32	2,32		2,32			2,32	2,32
1700000006960264	18-167-010-00056-001	104020 ALMENDROS-GUARA	S	432	3,90	0,57	0,57	0,57		0,57			0,57	0,57
1700000006960265	18-167-012-00025-026	104020 ALMENDROS-GUARA	S	432	5,50	43,62	43,30	43,30		43,62			43,30	43,30
1700000006960266	18-167-012-00025-001	104020 ALMENDROS-GUARA	S	432	4,10	70,98	70,98	70,98		70,98			70,98	70,98

INCIDENCIAS

INCIDENCIA DESCRIPCIÓN

- 4272 Verifica que las líneas de declaración de las Solicitudes Únicas no tienen solapes con la capa de Retroactividad Gráfica (ambas de la misma campaña) a nivel de expediente/línea de declaración gráfica de la solicitud.
 Ref:1700000006960265 Recinto:18-167-012-00025-00026 Cultivo: - Agregado de la referencia del recinto.:0 Zona de la referencia del recinto.:0 Superficie solapada.:0,13 Id. Incid.:95943479
 Ref:1700000006960265 Recinto:18-167-012-00025-00026 Cultivo: - Agregado de la referencia del recinto.:0 Zona de la referencia del recinto.:0 Superficie solapada.:0,19 Id. Incid.:95943478

(1) Superficie declarada admisible ajustada con la superficie comprometida.
 (2) Factor de penalización valorando el alcance para el tipo de compromiso.

Puede verificar la integridad de una copia de este documento mediante la lectura del código QR adjunto o mediante el acceso a la dirección <https://ws050.juntadeandalucia.es/verificarFirma> indicando el código de VERIFICACIÓN

FIRMADO POR	JUAN JOSE SOLER GARCIA	FECHA	03/07/2024	
	ROCIO GUIJARRO MILLAN			
VERIFICACIÓN	Pk2jm6MP8Q4FQJJZRRTHBNMQA26B8	PÁGINA	2971/3256	



APELLIDOS Y NOMBRE / RAZÓN SOCIAL

SERRANO GAZQUEZ VALERIANO

NIF
****7139*

EXPEDIENTE
1128502

ANUALIDAD DE PAGO

1ª

IMPORTES POR ANUALIDAD

	2023	2024	2025	2026	2027
IMPORTE MÁXIMO SUBVENCIONABLE	8.154,11 €	8.154,11 €	8.154,11 €	8.154,11 €	8.154,11 €
IMPORTE MEDIO DE TRANSFERENCIA (€/ha)	110,15 €	110,15 €	110,15 €	110,15 €	110,15 €

RESUMEN DE UNIDADES

Cód	GRUPO DE PAGO	Sup. Dec. Admisible (ha)	Sup. Comprometida (ha)	Sup. ajustada compromiso (1) (ha)	% sobredec.	Sup. Propuesta (ha)	Importe Declarado	Importe Topado	Importe Propuesto	Importe tras sobredec.
426	HERBÁCEOS	53,94		53,94	0,00	53,94	8.154,11	8.154,11	8.154,11	8.154,11
434	HERBÁCEOS NO ELEGIBLES	20,09		20,09	0,00	20,09	0,00	0,00	0,00	0,00
TOTAL		74,03	74,03	74,03		74,03	8.154,11	8.154,11	8.154,11	8.154,11

APLICACIÓN DE REDUCCIONES Y PENALIZACIONES

GRUPO DE PAGO	Importe Calculado	Importe prereduc.	Criterios de subvencionabilidad y compromisos			Omisión declaración	Condicionalidad	IMPORTE (Euros)	
			Presentación tardía					PROPUESTO	
HERBÁCEOS	8.154,11	8.154,11	0,00	0,00	0,00	0,00		8.154,11	
HERBÁCEOS NO ELEGIBLES	0,00	0,00	0,00	0,00	0,00	0,00		0,00	
TOTAL	8.154,11	8.154,11						8.154,11	

RESUMEN DE PAGOS

PROPUESTO	IMPORTE (Euros)			
	PROPUESTO	FEADER (Eje 2)	MAPA	CAPADR
PROPUESTO	8.154,11	6.930,99	799,92	423,20

RECINTOS PROPUESTOS

REF.	REFERENCIA SIGPAC	CULTIVO	DESCRIPCIÓN CULTIVO	S/R G.PAGO	PEND. MEDIA (%)	SUP. DEC. ADMISIBLE (ha)	SUP. COMPROM. (ha)	SUP. AJUSTADA COMPR.(1) (ha)	SUP. CONV. SIGPAC (ha)	SUP. CERTIF. (ha)	SUP. CAMPO (ha)	SUP. CAMPO DETER. CULT. DECLARADO (ha)	SUP. DEC. REDUCIDA (ha)	SUP. PROPUESTA (ha)
-1569072	18-167-013-00011-004	53000	YEROS-SIN VARIEDAD	S	426	8,80	3,66	3,66	3,66	3,66			3,66	3,66
1700000003519109	18-167-013-00011-004	8000	AVENA-SIN VARIEDAD	S	426	8,80	37,99	37,99	37,99	37,99			37,99	37,99
1700000003519111	18-167-016-00242-001	5000	CEBADA-SIN VARIEDAD	S	426	1,90	10,31	10,31	10,31	10,31			10,31	10,31
1700000003519112	18-167-013-00011-018	53000	YEROS-SIN VARIEDAD	S	426	7,50	1,98	1,98	1,98	1,98			1,98	1,98
1700000003519107	18-167-013-00011-004	20000	BARBECHO TRADICIONAL-SIN VARIEDAD	S	434	8,80	20,09	20,09	20,09	20,09			20,09	20,09

(1) Superficie declarada admisible ajustada con la superficie comprometida.
(2) Factor de penalización valorando el alcance para el tipo de compromiso.

Puede verificar la integridad de una copia de este documento mediante la lectura del código QR adjunto o mediante el acceso a la dirección <https://ws050.juntadeandalucia.es/verificarFirma> indicando el código de VERIFICACIÓN

FIRMADO POR	JUAN JOSE SOLER GARCIA	FECHA	03/07/2024	
	ROCIO GUIJARRO MILLAN			
VERIFICACIÓN	Pk2jm6MP8Q4FQJJZRRTHBNMQA26B8	PÁGINA	2972/3256	



APELLIDOS Y NOMBRE / RAZÓN SOCIAL	NIF	EXPEDIENTE	ANUALIDAD DE PAGO
SERRANO GOMEZ JUAN PEDRO	****4635*	1036940	1ª
IMPORTES POR ANUALIDAD			

	2023	2024	2025	2026	2027
IMPORTE MÁXIMO SUBVENCIONABLE	18.064,58 €	18.064,58 €	18.064,58 €	18.064,58 €	18.064,58 €
IMPORTE MEDIO DE TRANSFERENCIA (€/ha)	192,03 €	192,03 €	192,03 €	192,03 €	192,03 €

RESUMEN DE UNIDADES

Cód	GRUPO DE PAGO	Sup. Dec. Admisible (ha)	Sup. Comprometida (ha)	Sup. ajustada compromiso (1) (ha)	% sobredec.	Sup. Propuesta (ha)	Importe Declarado	Importe Topado	Importe Propuesto	Importe tras sobredec.
426	HERBÁCEOS	47,17		45,72	0,00	45,72	6.911,49	6.911,49	6.911,49	6.911,49
432	FRUTALES SECANO	31,09		31,09	0,00	31,09	6.722,90	6.722,90	6.722,90	6.722,90
433	FRUTALES REGADÍO	12,67		12,67	0,00	12,67	4.430,19	4.430,19	4.430,19	4.430,19
434	HERBÁCEOS NO ELEGIBLES	6,52		4,59	0,00	4,59	0,00	0,00	0,00	0,00
TOTAL		97,45	94,07	94,07		94,07	18.064,58	18.064,58	18.064,58	18.064,58

APLICACIÓN DE REDUCCIONES Y PENALIZACIONES

GRUPO DE PAGO	Importe Calculado	Importe prereduc.	Criterios de subvencionabilidad y compromisos	Presentación tardía	Omisión declaración	Condicionalidad	IMPORTE (Euros) PROPUESTO
FRUTALES REGADÍO	4.430,19	4.430,19	0,00	0,00	0,00	0,00	4.430,19
FRUTALES SECANO	6.722,90	6.722,90	0,00	0,00	0,00	0,00	6.722,90
HERBÁCEOS	6.911,49	6.911,49	0,00	0,00	0,00	0,00	6.911,49
HERBÁCEOS NO ELEGIBLES	0,00	0,00	0,00	0,00	0,00	0,00	0,00
TOTAL	18.064,58	18.064,58					18.064,58

RESUMEN DE PAGOS

PROPUESTO	PROPUESTO	FEADER (Eje 2)	MAPA	CAPADR
18.064,58	18.064,58	15.354,90	1.772,14	937,54


RECINTOS PROPUESTOS

REF.	REFERENCIA SIGPAC	CULTIVO	DESCRIPCIÓN CULTIVO	S/R	G.PAGO	PEND. MEDIA (%)	SUP. DEC. ADMISIBLE (ha)	SUP. COMPROM. (ha)	SUP. AJUSTADA COMPR. (1) (ha)	SUP. CONV. SIGPAC (ha)	SUP. CERTIF. (ha)	SUP. CAMPO (ha)	SUP. CAMPO DETER. CULL. DECLARADO (ha)	SUP. DEC. REDUCIDA (ha)	SUP. PROPUESTA (ha)
-1507668	18-167-014-00021-002	40000	GUISANTES-SIN VARIEDAD	R	426	4,40	4,00	2,81	2,81		2,81			2,81	2,81
-921735	18-167-017-00088-001	40000	GUISANTES-SIN VARIEDAD	R	426	3,10	3,88	3,88	3,88		3,88			3,88	3,88
-706242	18-167-501-05002-002	5000	CEBADA-SIN VARIEDAD	S	426	1,50	15,81	15,81	15,81		15,81			15,81	15,81
1700000004534825	18-167-501-05004-002	5000	CEBADA-SIN VARIEDAD	S	426	3,80	15,54	15,28	15,28		15,54			15,28	15,28
1700000004534844	18-167-016-00344-001	1000	TRIGO BLANDO-SIN VARIEDAD	S	426	1,20	7,94	7,94	7,94		7,94			7,94	7,94
-705762	18-167-016-00386-002	104020	ALMENDROS-GUARA	S	432	2,90	13,01	13,01	13,01		13,01			13,01	13,01
-705761	18-100-001-00068-035	104020	ALMENDROS-GUARA	S	432	10,30	3,71	3,71	3,71		3,71			3,71	3,71
-705760	18-100-001-00068-034	104020	ALMENDROS-GUARA	S	432	11,90	9,84	9,84	9,84		9,84			9,84	9,84
-705759	18-100-001-00068-033	104020	ALMENDROS-GUARA	S	432	14,20	2,92	2,92	2,92		2,92			2,92	2,92
-705757	18-100-001-00068-031	104020	ALMENDROS-GUARA	S	432	6,90	0,26	0,26	0,26		0,26			0,26	0,26
-454072	18-100-001-00061-004	104063	ALMENDROS-BLANQUILLA	S	432	12,80	0,07	0,07	0,07		0,07			0,07	0,07
-34085	18-100-001-00174-006	104043	ALMENDROS-VAIRO	S	432	28,90	0,05	0,05	0,05		0,05			0,05	0,05
-34084	18-100-001-00174-005	104043	ALMENDROS-VAIRO	S	432	21,10	0,05	0,05	0,05		0,05			0,05	0,05
-34083	18-100-001-00174-004	104043	ALMENDROS-VAIRO	S	432	21,90	0,09	0,09	0,09		0,09			0,09	0,09
1700000004534842	18-100-001-00068-032	104020	ALMENDROS-GUARA	S	432	13,20	1,09	1,09	1,09		1,09			1,09	1,09
1700000004534847	18-100-001-00061-002	104063	ALMENDROS-BLANQUILLA	R	433	6,40	2,00	2,00	2,00		2,00			2,00	2,00
1700000004534848	18-100-001-00174-001	104043	ALMENDROS-VAIRO	R	433	8,70	10,67	10,67	10,67		10,67			10,67	10,67
-1507678	18-167-014-00021-002	20000	BARBECHO TRADICIONAL-SIN VARIEDAD	R	434	4,40	6,52	4,59	4,59		4,59			4,59	4,59

(1) Superficie declarada admisible ajustada con la superficie comprometida.
 (2) Factor de penalización valorando el alcance para el tipo de compromiso.

Puede verificar la integridad de una copia de este documento mediante la lectura del código QR adjunto o mediante el acceso a la dirección <https://ws050.juntadeandalucia.es/verificarFirma> indicando el código de VERIFICACIÓN

FIRMADO POR	JUAN JOSE SOLER GARCIA	FECHA	03/07/2024
	ROCIO GUIJARRO MILLAN		
VERIFICACIÓN	Pk2jm6MP8Q4FQJJZRRTHBNMQA26B8	PÁGINA	2973/3256



Es copia auténtica de documento electrónico



INCIDENCIAS

INCIDENCIA DESCRIPCIÓN

- 4272 Verifica que las líneas de declaración de las Solicitudes Únicas no tienen solapes con la capa de Retroactividad Gráfica (ambas de la misma campaña) a nivel de expediente/línea de declaración gráfica de la solicitud.
 Ref:-1507668 Recinto:18-167-014-00021-00002 Cultivo: - Agregado de la referencia del recinto.:0 Zona de la referencia del recinto.:0 Superficie solapada.:0,25 Id. Incid.:95938638
 Ref:-1507678 Recinto:18-167-014-00021-00002 Cultivo: - Agregado de la referencia del recinto.:0 Zona de la referencia del recinto.:0 Superficie solapada.:0,02 Id. Incid.:95938637
 Ref:1700000004534825 Recinto:18-167-501-05004-00002 Cultivo: - Agregado de la referencia del recinto.:0 Zona de la referencia del recinto.:0 Superficie solapada.:0,26 Id. Incid.:95938639

- 100402 Recinto solicitado no forma parte de ningún organismo de control autorizado para la producción ecológica en Andalucía o fecha de inscripción posterior al plazo establecido (Anexo I. Criterios de Subvencionabilidad. Orden 28 de marzo de 2023).
 Ref:-705919 Recinto:18-100-001-00068-00017 Cultivo:104020 ALMENDROS-GUARA Secano
 Ref:-454079 Recinto:18-100-001-00068-00020 Cultivo:104020 ALMENDROS-GUARA Secano
 Ref:-454080 Recinto:18-100-001-00068-00021 Cultivo:104020 ALMENDROS-GUARA Secano
 Ref:-454081 Recinto:18-100-001-00068-00024 Cultivo:104020 ALMENDROS-GUARA Secano
 Ref:-454082 Recinto:18-100-001-00068-00026 Cultivo:104020 ALMENDROS-GUARA Secano
 Ref:-454084 Recinto:18-100-001-00068-00028 Cultivo:104020 ALMENDROS-GUARA Secano
 Ref:-916777 Recinto:18-100-001-00068-00037 Cultivo:104020 ALMENDROS-GUARA Secano

- 100424 Solicita recinto que no está comprometido para la operación.
 Ref:-705919 Recinto:18-100-001-00068-00017 Cultivo:104020 ALMENDROS-GUARA Secano
 Ref:-454079 Recinto:18-100-001-00068-00020 Cultivo:104020 ALMENDROS-GUARA Secano
 Ref:-454080 Recinto:18-100-001-00068-00021 Cultivo:104020 ALMENDROS-GUARA Secano
 Ref:-454081 Recinto:18-100-001-00068-00024 Cultivo:104020 ALMENDROS-GUARA Secano
 Ref:-454082 Recinto:18-100-001-00068-00026 Cultivo:104020 ALMENDROS-GUARA Secano
 Ref:-454084 Recinto:18-100-001-00068-00028 Cultivo:104020 ALMENDROS-GUARA Secano
 Ref:-916777 Recinto:18-100-001-00068-00037 Cultivo:104020 ALMENDROS-GUARA Secano

(1) Superficie declarada admisible ajustada con la superficie comprometida.
 (2) Factor de penalización valorando el alcance para el tipo de compromiso.

Puede verificar la integridad de una copia de este documento mediante la lectura del código QR adjunto o mediante el acceso a la dirección <https://ws050.juntadeandalucia.es/verificarFirma> indicando el código de VERIFICACIÓN

FIRMADO POR	JUAN JOSE SOLER GARCIA	FECHA	03/07/2024	
	ROCIO GUIJARRO MILLAN			
VERIFICACIÓN	Pk2jm6MP8Q4FQJJZRRTHBNMQA26B8	PÁGINA	2974/3256	



APELLIDOS Y NOMBRE / RAZÓN SOCIAL

Serrano Gomez Tomas

NIF

***9456*

EXPEDIENTE

1131173

ANUALIDAD DE PAGO

1ª

IMPORTE POR ANUALIDAD

	2023	2024	2025	2026	2027
IMPORTE MÁXIMO SUBVENCIONABLE	3.612,96 €	3.612,96 €	3.612,96 €	3.612,96 €	3.612,96 €
IMPORTE MEDIO DE TRANSFERENCIA (€/ha)	99,97 €	99,97 €	99,97 €	99,97 €	99,97 €

RESUMEN DE UNIDADES

Cód	GRUPO DE PAGO	Sup. Dec. Admisible (ha)	Sup. Comprometida (ha)	Sup. ajustada compromiso (I) (ha)	% sobredec.	Sup. Propuesta (ha)	Importe Declarado	Importe Topado	Importe Propuesto	Importe tras sobredec.
426	HERBÁCEOS	23,90		23,90	0,00	23,90	3.612,96	3.612,96	3.612,96	3.612,96
434	HERBÁCEOS NO ELEGIBLES	12,24		12,24	0,00	12,24	0,00	0,00	0,00	0,00
TOTAL		36,14	36,14	36,14		36,14	3.612,96	3.612,96	3.612,96	3.612,96

APLICACIÓN DE REDUCCIONES Y PENALIZACIONES

GRUPO DE PAGO	Importe Calculado	Importe prereduc.	Criterios de subvencionabilidad y compromisos	Presentación tardía	Omisión declaración	Condicionalidad	IMPORTE (Euros) PROPUESTO
HERBÁCEOS	3.612,96	3.612,96	0,00	0,00	0,00	0,00	3.612,96
HERBÁCEOS NO ELEGIBLES	0,00	0,00	0,00	0,00	0,00	0,00	0,00
TOTAL	3.612,96	3.612,96					3.612,96

RESUMEN DE PAGOS

	PROPUESTO	PROPUESTO	FEADER (Eje 2)	MAPA	CAPADR
		3.612,96	3.071,02	354,43	187,51

RECINTOS PROPUESTOS

REF.	REFERENCIA SIGPAC	CULTIVO	DESCRIPCIÓN CULTIVO	S/R	G.PAGO	PEND. MEDIA (%)	SUP. DEC. ADMISIBLE (ha)	SUP. COMPROM. (ha)	SUP. AJUSTADA COMPROM. (I) (ha)	SUP. CONV. SIGPAC (ha)	SUP. CERTIF. (ha)	SUP. CAMPO (ha)	SUP. CAMPO DETER. CULT. DECLARADO (ha)	SUP. DEC. REDUCIDA (ha)	SUP. PROPUESTA (ha)
-1538632	18-167-016-00346-001	50000	GARBANZOS-SIN VARIEDAD	S	426	1,30	1,52	1,52	1,52	1,52	1,52	1,52	1,52	1,52	1,52
-1496132	18-167-017-00081-001	50000	GARBANZOS-SIN VARIEDAD	R	426	1,30	4,96	4,96	4,96	4,96	4,96	4,96	4,96	4,96	4,96
-94424	18-167-016-00346-003	5000	CEBADA-SIN VARIEDAD	S	426	6,40	0,18	0,18	0,18	0,18	0,18	0,18	0,18	0,18	0,18
1700000004691482	18-167-017-00281-001	5000	CEBADA-SIN VARIEDAD	R	426	2,00	3,90	3,90	3,90	3,90	3,90	3,90	3,90	3,90	3,90
1700000004691484	18-100-016-00086-004	8000	AVENA-SIN VARIEDAD	S	426	4,80	6,24	6,24	6,24	6,24	6,24	6,24	6,24	6,24	6,24
1700000004691486	18-167-016-00346-001	3324	TRIGO DURO-BONIDURO	S	426	1,30	7,10	7,10	7,10	7,10	7,10	7,10	7,10	7,10	7,10
1700000004691481	18-167-017-00081-002	20000	BARBECHO TRADICIONAL-SIN VARIEDAD	R	434	0,90	6,00	6,00	6,00	6,00	6,00	6,00	6,00	6,00	6,00
1700000004691487	18-167-017-00081-001	20000	BARBECHO TRADICIONAL-SIN VARIEDAD	R	434	1,30	6,24	6,24	6,24	6,24	6,24	6,24	6,24	6,24	6,24

INCIDENCIAS

INCIDENCIA DESCRIPCIÓN

- 100400 Recinto con cultivo, variedad, régimen de explotación o uso Sigpac no compatible con la operación solicitada (Anexo IV.I Cultivos y variedades elegibles para las Intervenciones. Orden de 28 de marzo de 2023).
Ref:-1496051 Recinto:18-167-014-00020-00001 Cultivo:124022 PISTACHO-KERMAN Regadío Uso:TA
- 100424 Solicita recinto que no está comprometido para la operación.
Ref:-1496051 Recinto:18-167-014-00020-00001 Cultivo:124022 PISTACHO-KERMAN Regadío

(1) Superficie declarada admisible ajustada con la superficie comprometida.
(2) Factor de penalización valorando el alcance para el tipo de compromiso.

Puede verificar la integridad de una copia de este documento mediante la lectura del código QR adjunto o mediante el acceso a la dirección <https://ws050.juntadeandalucia.es/verificarFirma> indicando el código de VERIFICACIÓN

FIRMADO POR	JUAN JOSE SOLER GARCIA	FECHA	03/07/2024
	ROCIO GUIJARRO MILLAN		
VERIFICACIÓN	Pk2jm6MP8Q4FQJJZRRTHBNMQA26B8	PÁGINA	2975/3256





APELLIDOS Y NOMBRE / RAZÓN SOCIAL

SERRANO LOPEZ ALVARO

NIF

****1968*

EXPEDIENTE

1131453

ANUALIDAD DE PAGO

1ª

IMPORTES POR ANUALIDAD

	2023	2024	2025	2026	2027
IMPORTE MÁXIMO SUBVENCIONABLE	16.914,45 €	16.914,45 €	16.914,45 €	16.914,45 €	16.914,45 €
IMPORTE MEDIO DE TRANSFERENCIA (€/ha)	181,23 €	181,23 €	181,23 €	181,23 €	181,23 €

RESUMEN DE UNIDADES

Cód	GRUPO DE PAGO	Sup. Dec. Admisible (ha)	Sup. Comprometida (ha)	Sup. ajustada compromiso (I) (ha)	% sobredec.	Sup. Propuesta (ha)	Importe Declarado	Importe Topado	Importe Propuesto	Importe tras sobredec.
426	HERBÁCEOS	35,22		35,22	0,00	35,22	5.324,21	5.324,21	5.324,21	5.324,21
432	FRUTALES SECANO	49,32		40,00	0,00	40,00	8.649,60	8.649,60	8.649,60	8.649,60
433	FRUTALES REGADÍO	8,41		8,41	0,00	8,41	2.940,64	2.940,64	2.940,64	2.940,64
434	HERBÁCEOS NO ELEGIBLES	9,70		9,70	0,00	9,70	0,00	0,00	0,00	0,00
TOTAL		102,65	93,33	93,33		93,33	16.914,45	16.914,45	16.914,45	16.914,45

APLICACIÓN DE REDUCCIONES Y PENALIZACIONES

GRUPO DE PAGO	Importe Calculado	Importe prereduc.	Criterios de subvencionabilidad y compromisos	Presentación tardía	Omisión declaración	Condicionalidad	IMPORTE (Euros) PROPUESTO
FRUTALES REGADÍO	2.940,64	2.940,64	0,00	0,00	0,00	0,00	2.940,64
FRUTALES SECANO	8.649,60	8.649,60	0,00	0,00	0,00	0,00	8.649,60
HERBÁCEOS	5.324,21	5.324,21	0,00	0,00	0,00	0,00	5.324,21
HERBÁCEOS NO ELEGIBLES	0,00	0,00	0,00	0,00	0,00	0,00	0,00
TOTAL	16.914,45	16.914,45					16.914,45

RESUMEN DE PAGOS

	IMPORTE (Euros)			
	PROPUESTO	FEADER (Eje 2)	MAPA	CAPADR
PROPUESTO	16.914,45	14.377,28	1.659,32	877,85

RECINTOS PROPUESTOS

REF.	REFERENCIA SIGPAC	CULTIVO	DESCRIPCIÓN CULTIVO	S/R	G.PAGO	PEND. MEDIA (%)	SUP. DEC. ADMISIBLE (ha)	SUP. COMPROM. (ha)	SUP. AJUSTADA COMPR. (I) (ha)	SUP. CONV. SIGPAC (ha)	SUP. CERTIF. (ha)	SUP. CAMPO (ha)	SUP. CAMPO DETER. CULT. DECLARADO (ha)	SUP. DEC. REDUCIDA (ha)	SUP. PROPUESTA (ha)
-1538559	18-167-501-05005-001	50000	GARBANZOS-SIN VARIEDAD	S	426	3,70	4,50	4,50	4,50		4,50			4,50	4,50
1700000005224651	18-167-016-00387-001	5000	CEBADA-SIN VARIEDAD	S	426	3,30	0,95	0,95	0,95		0,95			0,95	0,95
1700000005224652	18-167-016-00388-001	5000	CEBADA-SIN VARIEDAD	S	426	4,30	12,48	12,48	12,48		12,48			12,48	12,48
1700000005224658	18-167-501-05003-001	1000	TRIGO BLANDO-SIN VARIEDAD	S	426	1,50	17,08	17,08	17,08		17,08			17,08	17,08
1700000005224666	18-100-001-00063-002	52000	VEZA-SIN VARIEDAD	R	426	10,80	0,21	0,21	0,21		0,21			0,21	0,21
5225855	18-100-001-00087-011	104020	ALMENDROS-GUARA	S	432	7,40	10,28	10,28	10,28		10,28			10,28	10,28
5278971	18-100-001-00064-002	104020	ALMENDROS-GUARA	S	432	4,90	0,14	0,14	0,14		0,14			0,14	0,14
1700000005224656	18-100-001-00087-022	104020	ALMENDROS-GUARA	S	432	12,30	21,60	21,60	21,60		21,60			21,60	21,60
1700000005224670	18-100-001-00087-009	104020	ALMENDROS-GUARA	S	432	14,70	1,73	1,73	1,73		1,73			1,73	1,73
1700000005224672	18-100-001-00087-023	104020	ALMENDROS-GUARA	S	432	14,10	5,68	5,68	5,68		5,68			5,68	5,68
1700000005224673	18-100-001-00087-003	104020	ALMENDROS-GUARA	S	432	13,60	6,15	6,15	6,15		6,15			6,15	6,15
1700000005224674	18-100-001-00087-010	104020	ALMENDROS-GUARA	S	432	10,10	3,74	3,74	3,74		3,74			3,74	3,74
1700000005224662	18-100-001-00063-003	124048	PISTACHO-SIRORA	R	433	6,40	2,85	2,85	2,85		2,85			2,85	2,85
1700000005224675	18-100-001-00066-004	104020	ALMENDROS-GUARA	R	433	11,80	5,56	5,56	5,56		5,56			5,56	5,56
1700000005224649	18-167-501-05005-001	20000	BARBECHO TRADICIONAL-SIN VARIEDAD	S	434	3,70	9,70	9,70	9,70		9,70			9,70	9,70

(1) Superficie declarada admisible ajustada con la superficie comprometida.
(2) Factor de penalización valorando el alcance para el tipo de compromiso.

Puede verificar la integridad de una copia de este documento mediante la lectura del código QR adjunto o mediante el acceso a la dirección <https://ws050.juntadeandalucia.es/verificarFirma> indicando el código de VERIFICACIÓN

FIRMADO POR	JUAN JOSE SOLER GARCIA	FECHA	03/07/2024
	ROCIO GUIJARRO MILLAN		
VERIFICACIÓN	Pk2jm6MP8Q4FQJJZRRTHBNMQA26B8	PÁGINA	2976/3256





APELLIDOS Y NOMBRE / RAZÓN SOCIAL

SERRANO MOYA RAFAEL

NIF
****8050*

EXPEDIENTE
1207251

ANUALIDAD DE PAGO
1ª

IMPORTE POR ANUALIDAD

	2023	2024	2025	2026	2027
IMPORTE MÁXIMO SUBVENCIONABLE	3.217,74 €	3.217,74 €	3.217,74 €	3.217,74 €	3.217,74 €
IMPORTE MEDIO DE TRANSFERENCIA (€/ha)	247,90 €	247,90 €	247,90 €	247,90 €	247,90 €

RESUMEN DE UNIDADES

Cód	GRUPO DE PAGO	Sup. Dec. Admisible (ha)	Sup. Comprometida (ha)	Sup. ajustada compromiso (I) (ha)	% sobredec.	Sup. Propuesta (ha)	Importe Declarado	Importe Topado	Importe Propuesto	Importe tras sobredec.
429	OLIVAR	12,98		12,98	0,00	12,98	3.217,74	3.217,74	3.217,74	3.217,74
TOTAL		12,98	12,98	12,98		12,98	3.217,74	3.217,74	3.217,74	3.217,74

APLICACIÓN DE REDUCCIONES Y PENALIZACIONES

GRUPO DE PAGO	Importe Calculado	Importe prerreduc.	Criterios de subvencionabilidad y compromisos	Presentación tardía	Omisión declaración	Condicionalidad	IMPORTE (Euros) PROPUESTO
OLIVAR	3.217,74	3.217,74	0,00	0,00	0,00	0,00	3.217,74
TOTAL	3.217,74	3.217,74					3.217,74

RESUMEN DE PAGOS

	IMPORTE (Euros)			
	PROPUESTO	FEADER (Eje 2)	MAPA	CAPADR
PROPUESTO	3.217,74	2.735,08	315,66	167,00

RECINTOS PROPUESTOS

REF.	REFERENCIA SIGPAC	CULTIVO	DESCRIPCIÓN CULTIVO	S/R	G.PAGO	PEND. MEDIA (%)	SUP. DEC. ADMISIBLE (ha)	SUP. COMPROM. (ha)	SUP. AJUSTADA COMPR.(I) (ha)	SUP. CONV. SIGPAC (ha)	SUP. CERTIE. (ha)	SUP. CAMPO (ha)	SUP. CAMPO DETER. CULT. DECLARADO (ha)	SUP. DEC. REDUCIDA (ha)	SUP. PROPUESTA (ha)
-107929	18-139-008-00076-001	101010	OLIVAR-PICUAL	S	429	8,70	0,02	0,02	0,02		0,02			0,02	0,02
1700000005643734	18-139-004-00173-003	101010	OLIVAR-PICUAL	R	429	31,70	2,36	2,36	2,36		2,36			2,36	2,36
1700000005643735	18-139-004-00174-003	101010	OLIVAR-PICUAL	S	429	37,10	1,74	1,74	1,74		1,74			1,74	1,74
1700000005643737	18-139-009-00027-001	101010	OLIVAR-PICUAL	S	429	12,80	0,80	0,80	0,80		0,80			0,80	0,80
1700000005643738	18-139-009-00029-001	101010	OLIVAR-PICUAL	S	429	13,60	0,39	0,39	0,39		0,39			0,39	0,39
1700000005643739	18-139-009-00027-004	101010	OLIVAR-PICUAL	S	429	10,30	0,09	0,09	0,09		0,09			0,09	0,09
1700000005643740	18-139-008-00248-001	101010	OLIVAR-PICUAL	S	429	24,10	1,40	1,40	1,40		1,40			1,40	1,40
1700000005643743	18-139-010-00358-001	101010	OLIVAR-PICUAL	S	429	17,20	1,16	1,16	1,16		1,16			1,16	1,16
1700000005643744	18-139-007-00251-001	101010	OLIVAR-PICUAL	S	429	3,40	0,35	0,35	0,35		0,35			0,35	0,35
1700000005643745	18-139-008-00162-001	101010	OLIVAR-PICUAL	S	429	22,80	2,91	2,91	2,91		2,91			2,91	2,91
1700000005643746	18-139-008-00076-001	101010	OLIVAR-PICUAL	S	429	8,70	0,78	0,78	0,78		0,78			0,78	0,78
1700000005643747	18-139-008-00256-001	101010	OLIVAR-PICUAL	S	429	13,40	0,98	0,98	0,98		0,98			0,98	0,98

(1) Superficie declarada admisible ajustada con la superficie comprometida.
(2) Factor de penalización valorando el alcance para el tipo de compromiso.

Puede verificar la integridad de una copia de este documento mediante la lectura del código QR adjunto o mediante el acceso a la dirección <https://ws050.juntadeandalucia.es/verificarFirma> indicando el código de VERIFICACIÓN

FIRMADO POR	JUAN JOSE SOLER GARCIA	FECHA	03/07/2024	
	ROCIO GUIJARRO MILLAN			
VERIFICACIÓN	Pk2jm6MP8Q4FQJJZRRTHBNMQA26B8	PÁGINA	2977/3256	



APELLIDOS Y NOMBRE / RAZÓN SOCIAL

NIF *****1482* **EXPEDIENTE** 1145796 **ANUALIDAD DE PAGO** 1ª

IMPORTE POR ANUALIDAD

	2023	2024	2025	2026	2027
IMPORTE MÁXIMO SUBVENCIONABLE	15.117,00 €	15.117,00 €	15.117,00 €	15.117,00 €	15.117,00 €
IMPORTE MEDIO DE TRANSFERENCIA (€/ha)	151,17 €	151,17 €	151,17 €	151,17 €	151,17 €

RESUMEN DE UNIDADES

Cód	GRUPO DE PAGO	Sup. Dec. Admisible (ha)	Sup. Comprometida (ha)	Sup. ajustada compromiso (I) (ha)	% sobredec.	Sup. Propuesta (ha)	Importe Declarado	Importe Topado	Importe Propuesto	Importe tras sobredec.
426	HERBÁCEOS	116,07		100,00	0,00	100,00	15.117,00	15.117,00	15.117,00	15.117,00
TOTAL		116,07	100,00	100,00		100,00	15.117,00	15.117,00	15.117,00	15.117,00

APLICACIÓN DE REDUCCIONES Y PENALIZACIONES

GRUPO DE PAGO	Importe Calculado	Importe prereduc.	Criterios de subvencionabilidad y compromisos	Presentación tardía	Omisión declaración	Condicionabilidad	IMPORTE (Euros) PROPUESTO
HERBÁCEOS	15.117,00	15.117,00	0,00	0,00	0,00	0,00	15.117,00
TOTAL	15.117,00	15.117,00					15.117,00

RESUMEN DE PAGOS

	IMPORTE (Euros)			
	PROPUESTO	FEADER (Eje 2)	MAPA	CAPADR
PROPUESTO	15.117,00	12.849,45	1.482,98	784,57

RECINTOS PROPUESTOS

REF.	REFERENCIA SIGPAC	CULTIVO/DESCRIPCIÓN CULTIVO	S/R G.PAGO	PEND. MEDIA (€)	SUP. DEC. ADMISIBLE (ha)	SUP. COMPROM. (ha)	SUP. AJUSTADA COMPROM. (I) (ha)	SUP. CONV. SIGPAC (ha)	SUP. CERTIF. (ha)	SUP. CAMPO (ha)	SUP. CAMPO DETER. CULT. DECLARADO (ha)	SUP. DEC. REDUCIDA (ha)	SUP. PROPUESTA (ha)
-1507469	18-167-012-00027-013	40079 GUIANTES-CARTOUCHE	S 426	8,10	14,03	14,03	14,03		18,43			14,03	14,03
-1365865	18-167-014-00145-001	5000 CEBADA-SIN VARIEDAD	S 426	7,20	18,47	18,47	18,47		18,47			18,47	18,47
-1036487	18-167-013-00029-001	5000 CEBADA-SIN VARIEDAD	S 426	1,90	5,87	5,87	5,87		5,87			5,87	5,87
170000005210116	18-167-013-00035-001	8000 AVENA-SIN VARIEDAD	S 426	2,20	9,33	9,33	9,33		9,33			9,33	9,33
170000005210117	18-167-014-00129-001	5000 CEBADA-SIN VARIEDAD	S 426	5,20	0,27	0,27	0,27		0,27			0,27	0,27
170000005210118	18-167-014-00159-001	8000 AVENA-SIN VARIEDAD	S 426	6,90	8,37	8,37	8,37		8,37			8,37	8,37
170000005210121	18-167-012-00027-013	8000 AVENA-SIN VARIEDAD	S 426	8,10	12,76	12,76	12,76		16,77			12,76	12,76
170000005210123	18-167-013-00025-001	5000 CEBADA-SIN VARIEDAD	S 426	7,00	18,55	18,55	18,55		18,55			18,55	18,55
170000005210125	18-167-012-00097-004	5000 CEBADA-SIN VARIEDAD	S 426	6,60	3,03	3,03	3,03		3,03			3,03	3,03
170000005210126	18-167-014-00158-001	5000 CEBADA-SIN VARIEDAD	S 426	8,40	9,25	9,20	9,20		9,25			9,20	9,20
170000005210130	18-167-501-00022-001	5000 CEBADA-SIN VARIEDAD	S 426	0,80	9,21	9,21	9,21		9,21			9,21	9,21
170000005210131	18-167-015-00063-001	5000 CEBADA-SIN VARIEDAD	S 426	0,90	6,93	6,93	6,93		6,93			6,93	6,93

INCIDENCIAS

INCIDENCIA DESCRIPCIÓN

- 4272 Verifica que las líneas de declaración de las Solicitudes Únicas no tienen solapes con la capa de Retroactividad Gráfica (ambas de la misma campaña) a nivel de expediente/línea de declaración gráfica de la solicitud.
Ref:170000005210126 Recinto:18-167-014-00158-00001 Cultivo: - Agregado de la referencia del recinto.:0 Zona de la referencia del recinto.:0 Superficie solapada.:0,05 Id. Incid.:95940773
- 100407 Explotación solicitada no forma parte de ningún organismo de control autorizado para la producción ecológica en Andalucía o fecha de inscripción posterior al plazo establecido (Anexo I. Criterios de Subvencionabilidad. Orden 28 de marzo de 2023).
Explotación:ES181640000266 Especie:OVINA
- 100411 Recinto no admisible por no estar asociado en SIGGAN a una explotación ganadera admisible (Artículo 10 de la Orden de 28 de marzo de 2023).
Ref:170000005210120 Recinto:18-167-012-00027-00013 Cultivo:20000 BARBECHO TRADICIONAL-SIN VARIEDAD Secano
Ref:170000005210122 Recinto:18-167-016-00323-00001 Cultivo:20000 BARBECHO TRADICIONAL-SIN VARIEDAD Secano
- 100424 Solicita recinto que no está comprometido para la operación.
Ref:170000005210120 Recinto:18-167-012-00027-00013 Cultivo:20000 BARBECHO TRADICIONAL-SIN VARIEDAD Secano
Ref:170000005210122 Recinto:18-167-016-00323-00001 Cultivo:20000 BARBECHO TRADICIONAL-SIN VARIEDAD Secano

(1) Superficie declarada admisible ajustada con la superficie comprometida.
(2) Factor de penalización valorando el alcance para el tipo de compromiso.

Puede verificar la integridad de una copia de este documento mediante la lectura del código QR adjunto o mediante el acceso a la dirección https://ws050.juntadeandalucia.es/verificarFirma indicando el código de VERIFICACIÓN				
FIRMADO POR	JUAN JOSE SOLER GARCIA	FECHA	03/07/2024	
	ROCIO GUIJARRO MILLAN			
VERIFICACIÓN	Pk2jm6MP8Q4FQJJZRRTHBNBMAQ26B8	PÁGINA	2978/3256	



<u>APELLIDOS Y NOMBRE / RAZÓN SOCIAL</u>	<u>NIF</u>	<u>EXPEDIENTE</u>	<u>ANUALIDAD DE PAGO</u>
SERRANO SERRANO FLORIAN	***6291*	1255441	

RESUMEN DE PAGOS

	<u>IMPORTE (Euros)</u>			
	<u>PROPUESTO</u>	<u>FEADER (Eje 2)</u>	<u>MAPA</u>	<u>CAPADR</u>
PROPUESTO	0,00	0,00	0,00	0,00

INCIDENCIAS

INCIDENCIA DESCRIPCIÓN

- 7162 Se advierte que en el impreso DATOS DE RECINTOS no está consignada la operación solicitada en el impreso SOLICITA LINEAS DE AYUDA DE DESARROLLO RURAL.
- 101008 Expediente sin compromisos vigentes.
Operación:6503.2

(1) Superficie declarada admisible ajustada con la superficie comprometida.
(2) Factor de penalización valorando el alcance para el tipo de compromiso.

Puede verificar la integridad de una copia de este documento mediante la lectura del código QR adjunto o mediante el acceso a la dirección https://ws050.juntadeandalucia.es/verificarFirma indicando el código de VERIFICACIÓN				
FIRMADO POR	JUAN JOSE SOLER GARCIA	FECHA	03/07/2024	
	ROCIO GUIJARRO MILLAN			
VERIFICACIÓN	Pk2jm6MP8Q4FQJJZRRTHBNMQA26B8	PÁGINA	2979/3256	



APELLIDOS Y NOMBRE / RAZÓN SOCIAL

SERRANO SORIA ALFREDO

NIF

****8071*

EXPEDIENTE

1129298

ANUALIDAD DE PAGO

1ª

IMPORTES POR ANUALIDAD

	2023	2024	2025	2026	2027
IMPORTE MÁXIMO SUBVENCIONABLE	8.982,17 €	8.982,17 €	8.982,17 €	8.982,17 €	8.982,17 €
IMPORTE MEDIO DE TRANSFERENCIA (€/ha)	212,85 €	212,85 €	212,85 €	212,85 €	212,85 €

RESUMEN DE UNIDADES

Cód	GRUPO DE PAGO	Sup. Dec. Admisible (ha)	Sup. Comprometida (ha)	Sup. ajustada compromiso (I) (ha)	% sobredec.	Sup. Propuesta (ha)	Importe Declarado	Importe Topado	Importe Propuesto	Importe tras sobredec.
426	HERBÁCEOS	3,73		2,20	0,00	2,20	332,57	332,57	332,57	332,57
432	FRUTALES SECANO	117,32		40,00	0,00	40,00	8.649,60	8.649,60	8.649,60	8.649,60
TOTAL		121,05	42,20	42,20		42,20	8.982,17	8.982,17	8.982,17	8.982,17

APLICACIÓN DE REDUCCIONES Y PENALIZACIONES

GRUPO DE PAGO	Importe Calculado	Importe prereduc.	Criterios de subvencionabilidad y compromisos	Presentación tardía	Omisión declaración	Condicionabilidad	IMPORTE (Euros) PROPUESTO
FRUTALES SECANO	8.649,60	8.649,60	0,00	0,00	0,00	0,00	8.649,60
HERBÁCEOS	332,57	332,57	0,00	0,00	0,00	0,00	332,57
TOTAL	8.982,17	8.982,17					8.982,17

RESUMEN DE PAGOS

	PROPUESTO	PROPUESTO	FEADER (Eje 2)	MAPA	CAPADR
		8.982,17	7.634,84	881,16	466,17

RECINTOS PROPUESTOS

REF.	REFERENCIA SIGPAC	CULTIVO DESCRIPCIÓN CULTIVO	S/R G.PAGO	PEND. MEDIA (%)	SUP. DEC. ADMISIBLE (ha)	SUP. COMPROM. (ha)	SUP. AJUSTADA COMPROM. (I) (ha)	SUP. CONV. SIGPAC (ha)	SUP. CERTIF. (ha)	SUP. CAMPO (ha)	SUP. CAMPO DETER. CULT. DECLARADO (ha)	SUP. DEC. REDUCIDA (ha)	SUP. PROPUESTA (ha)
170000005484911	18-167-016-00278-001	8000 AVENA-SIN VARIEDAD	S	426	5,60	3,73	2,20	2,20	6,31			2,20	2,20
-1481007	18-100-001-00094-017	104031 ALMENDROS-PENTACEBAS CSIC	S	432	7,20	13,88	13,88	13,88	13,88			13,88	13,88
-698955	18-167-016-00263-004	104057 ALMENDROS-AVIJOR	S	432	4,20	0,77	0,77	0,77	0,77			0,77	0,77
-8265	18-100-001-00094-002	104057 ALMENDROS-AVIJOR	S	432	6,80	29,56	29,56	29,56	29,56			29,56	29,56
4091255	18-100-001-00094-016	104057 ALMENDROS-AVIJOR	S	432	14,30	1,17	1,17	1,17	1,17			1,17	1,17
170000005484909	18-167-016-00269-007	104020 ALMENDROS-GUARA	S	432	7,20	14,56	14,56	14,56	14,56			14,56	14,56
170000005484910	18-100-001-00163-001	104111 ALMENDROS-MAKAKO	S	432	5,10	3,25	3,25	3,25	3,25			3,25	3,25
170000005484914	18-100-001-00094-015	104057 ALMENDROS-AVIJOR	S	432	8,50	14,39	14,39	14,39	14,39			14,39	14,39
170000005484915	18-100-001-00094-001	104031 ALMENDROS-PENTACEBAS CSIC	S	432	11,00	21,54	21,54	21,54	21,54			21,54	21,54
170000005484916	18-100-001-00158-001	104057 ALMENDROS-AVIJOR	S	432	8,40	14,94	14,94	14,94	14,94			14,94	14,94
170000005484917	18-100-001-00094-010	104020 ALMENDROS-GUARA	S	432	14,30	3,26	3,26	3,26	3,26			3,26	3,26

INCIDENCIAS

INCIDENCIA DESCRIPCIÓN

- 219 Superficie declarada sobre un mismo recinto, en un mismo expediente, mayor que la superficie total del recinto SIGPAC.
Ref:170000005484911 Recinto:18-167-016-00278-00001 Cultivo:8000 AVENA-SIN VARIEDAD Secano Suma de superficies declaradas para este recinto por el solicitante (Áreas):631 Superficie SIGPAC total para el recinto (Áreas):373 Exceso de superficie declarada (Hectáreas):1,53
Ref:5807112 Recinto:18-167-016-00278-00001 Cultivo:104111 ALMENDROS-MAKAKO Secano Suma de superficies declaradas para este recinto por el solicitante (Áreas):631 Superficie SIGPAC total para el recinto (Áreas):373 Exceso de superficie declarada (Hectáreas): 1,05
- 100400 Recinto con cultivo, variedad, régimen de explotación o uso Sigpac no compatible con la operación solicitada (Anexo IV.I Cultivos y variedades elegibles para las Intervenciones. Orden de 28 de marzo de 2023).
Ref:5807112 Recinto:18-167-016-00278-00001 Cultivo:104111 ALMENDROS-MAKAKO Secano Uso:TA
- 100402 Recinto solicitado no forma parte de ningún organismo de control autorizado para la producción ecológica en Andalucía o fecha de inscripción posterior al plazo establecido (Anexo I. Criterios de Subvencionabilidad. Orden 28 de marzo de 2023).
Ref:-1526660 Recinto:18-167-016-00263-00005 Cultivo:104057 ALMENDROS-AVIJOR Secano
- 100424 Solicita recinto que no está comprometido para la operación.
Ref:-1526660 Recinto:18-167-016-00263-00005 Cultivo:104057 ALMENDROS-AVIJOR Secano
Ref:5807112 Recinto:18-167-016-00278-00001 Cultivo:104111 ALMENDROS-MAKAKO Secano

(1) Superficie declarada admisible ajustada con la superficie comprometida.
(2) Factor de penalización valorando el alcance para el tipo de compromiso.

Puede verificar la integridad de una copia de este documento mediante la lectura del código QR adjunto o mediante el acceso a la dirección <https://ws050.juntadeandalucia.es/verificarFirma> indicando el código de VERIFICACIÓN

FIRMADO POR	JUAN JOSE SOLER GARCIA	FECHA	03/07/2024
	ROCIO GUIJARRO MILLAN		
VERIFICACIÓN	Pk2jm6MP8Q4FQJJZRRTHBNBMAQ26B8	PÁGINA	2980/3256





<u>APELLIDOS Y NOMBRE / RAZÓN SOCIAL</u>	<u>NIF</u>	<u>EXPEDIENTE</u>	<u>ANUALIDAD DE PAGO</u>		
SERRANO SORIA JUAN MIGUEL	****4331*	1135464	1ª		
IMPORTES POR ANUALIDAD					
	2023	2024	2025	2026	2027
IMPORTE MÁXIMO SUBVENCIONABLE	22.865,26 €	22.865,26 €	22.865,26 €	22.865,26 €	22.865,26 €
IMPORTE MEDIO DE TRANSFERENCIA (€/ha)	149,11 €	149,11 €	149,11 €	149,11 €	149,11 €

<u>RESUMEN DE UNIDADES</u>										
<u>Cód</u>	<u>GRUPO DE PAGO</u>	<u>Sup. Dec. Admisible (ha)</u>	<u>Sup. Comprometida (ha)</u>	<u>Sup. ajustada compromiso (1) (ha)</u>	<u>% sobredec.</u>	<u>Sup. Propuesta (ha)</u>	<u>Importe Declarado</u>	<u>Importe Topado</u>	<u>Importe Propuesto</u>	<u>Importe tras sobredec.</u>
426	HERBÁCEOS	82,18		82,18	0,00	82,18	12.423,15	12.423,15	12.423,15	12.423,15
428	PASTOS ASOCIADOS A GANADERÍA ECOLÓGICA	31,17		31,17	0,00	31,17	2.560,62	1.792,51	1.792,51	1.792,51
432	FRUTALES SECANO	41,11		40,00	0,00	40,00	8.649,60	8.649,60	8.649,60	8.649,60
TOTAL		154,46	153,35	153,35		153,35	23.633,37	22.865,26	22.865,26	22.865,26

<u>APLICACIÓN DE REDUCCIONES Y PENALIZACIONES</u>							
<u>GRUPO DE PAGO</u>	<u>Importe Calculado</u>	<u>Importe prereduc.</u>	<u>Criterios de subvencionabilidad y compromisos</u>	<u>Presentación tardía</u>	<u>Omisión declaración</u>	<u>Condicionabilidad</u>	<u>IMPORTE (Euros) PROPUESTO</u>
FRUTALES SECANO	8.649,60	8.649,60	0,00	0,00	0,00	0,00	8.649,60
HERBÁCEOS	12.423,15	12.423,15	0,00	0,00	0,00	0,00	12.423,15
PASTOS ASOCIADOS A GANADERÍA	1.792,51	1.792,51	0,00	0,00	0,00	0,00	1.792,51
TOTAL	22.865,26	22.865,26					22.865,26

<u>RESUMEN DE PAGOS</u>								
					<u>IMPORTE (Euros)</u>			
					<u>PROPUESTO</u>	<u>FEADER (Eje 2)</u>	<u>MAPA</u>	<u>CAPADR</u>
PROPUESTO					22.865,26	19.435,47	2.243,09	1.186,70

<u>RECINTOS PROPUESTOS</u>														
<u>REF.</u>	<u>REFERENCIA SIGPAC</u>	<u>CULTIVO</u>	<u>DESCRIPCIÓN CULTIVO</u>	<u>S/R G.PAGO</u>	<u>PEND. MEDIA (%)</u>	<u>SUP. ADMISIBLE (ha)</u>	<u>SUP. COMPROM. (ha)</u>	<u>SUP. AJUSTADA COMPR.(1) (ha)</u>	<u>SUP. CONV. SIGPAC (ha)</u>	<u>SUP. CERTIF. (ha)</u>	<u>SUP. CAMPO (ha)</u>	<u>SUP. CAMPO DETER. CULT. DECLARADO (ha)</u>	<u>SUP. DEC. REDUCIDA (ha)</u>	<u>SUP. PROPUESTA (ha)</u>
1700000006706182	18-149-008-00001-009	52008	VEZA-AITANA	S	426	8,50	38,25	38,25	38,25	38,25			38,25	38,25
1700000006706187	18-149-008-00001-009	5000	CEBADA-SIN VARIEDAD	S	426	8,50	38,43	38,43	38,43	38,43			38,43	38,43
1700000006706189	18-149-008-00002-001	5000	CEBADA-SIN VARIEDAD	S	426	4,50	1,07	1,07	1,07	1,08			1,07	1,07
1700000006706190	18-149-008-00003-001	5000	CEBADA-SIN VARIEDAD	S	426	14,20	4,43	4,43	4,43	4,43			4,43	4,43
1700000006706174	18-149-017-00287-007	62000	PASTOS PERMANENTES DE 5 O MAS AÑOS-SIN VARIEDAD	S	428	28,60	0,39	0,39	0,39	0,39	0,39	0,39	0,39	0,39
1700000006706175	18-149-017-00287-005	62000	PASTOS PERMANENTES DE 5 O MAS AÑOS-SIN VARIEDAD	S	428	24,50	0,81	0,81	0,81	0,81	0,81	0,81	0,81	0,81
1700000006706177	18-149-017-00287-008	62000	PASTOS PERMANENTES DE 5 O MAS AÑOS-SIN VARIEDAD	S	428	26,00	0,70	0,70	0,70	0,70	0,70	0,70	0,70	0,70
1700000006706178	18-149-017-00287-006	62000	PASTOS PERMANENTES DE 5 O MAS AÑOS-SIN VARIEDAD	S	428	30,20	1,62	1,62	1,62	1,62	1,62	1,62	1,62	1,62
1700000006706179	18-149-021-00319-026	62000	PASTOS PERMANENTES DE 5 O MAS AÑOS-SIN VARIEDAD	S	428	18,50	5,16	5,16	5,16	5,16	5,16	5,16	5,16	5,16
1700000006706180	18-149-017-00287-004	62000	PASTOS PERMANENTES DE 5 O MAS AÑOS-SIN VARIEDAD	S	428	24,70	0,74	0,74	0,74	0,74	0,74	0,74	0,74	0,74
1700000006706181	18-149-017-00287-003	62000	PASTOS PERMANENTES DE 5 O MAS AÑOS-SIN VARIEDAD	S	428	26,10	1,10	1,10	1,10	1,10	1,10	1,10	1,10	1,10
1700000006706184	18-149-021-00319-025	62000	PASTOS PERMANENTES DE 5 O MAS AÑOS-SIN VARIEDAD	S	428	31,60	3,94	3,94	3,94	3,94	3,94	3,94	3,94	3,94
1700000006706195	18-149-021-00319-027	62000	PASTOS PERMANENTES DE 5 O MAS AÑOS-SIN VARIEDAD	S	428	16,80	8,44	8,44	8,44	8,44	8,44	8,44	8,44	8,44
1700000006706198	18-149-021-00319-047	62000	PASTOS PERMANENTES DE 5 O MAS AÑOS-SIN VARIEDAD	S	428	20,90	8,27	8,27	8,27	8,27	8,27	8,27	8,27	8,27
1700000006706185	18-149-004-00015-002	104111	ALMENDROS-MAKAKO	S	432	10,10	37,01	37,01	37,01	37,01			37,01	37,01
1700000006706203	18-149-008-00001-008	104031	ALMENDROS-PENTACEBAS CSIC	S	432	15,10	3,53	3,53	3,53	3,53			3,53	3,53
1700000006706204	18-149-004-00012-002	104031	ALMENDROS-PENTACEBAS CSIC	S	432	13,60	0,57	0,57	0,57	0,57			0,57	0,57

(1) Superficie declarada admisible ajustada con la superficie comprometida.
 (2) Factor de penalización valorando el alcance para el tipo de compromiso.

Puede verificar la integridad de una copia de este documento mediante la lectura del código QR adjunto o mediante el acceso a la dirección https://ws050.juntadeandalucia.es/verificarFirma indicando el código de VERIFICACIÓN					
FIRMADO POR	JUAN JOSE SOLER GARCIA		FECHA		03/07/2024
	ROCIO GUIJARRO MILLAN				
VERIFICACIÓN	Pk2jm6MP8Q4FQJJZRRTHBNMQA26B8		PÁGINA		2981/3256



INCIDENCIAS

INCIDENCIA DESCRIPCIÓN

242	Recinto pendiente de acreditación de titularidad. Ref:6816918 Recinto:18-149-900-99000-99001 Cultivo:62000 PASTOS PERMANENTES DE 5 O MAS AÑOS-SIN VARIEDAD Secano
100411	Recinto no admisible por no estar asociado en SIGGAN a una explotación ganadera admisible (Artículo 10 de la Orden de 28 de marzo de 2023). Ref:-917697 Recinto:18-100-019-00186-00011 Cultivo:62000 PASTOS PERMANENTES DE 5 O MAS AÑOS-SIN VARIEDAD Secano Ref:1700000006706196 Recinto:18-149-004-00015-00001 Cultivo:62000 PASTOS PERMANENTES DE 5 O MAS AÑOS-SIN VARIEDAD Secano Ref:1700000006706193 Recinto:18-149-008-00001-00003 Cultivo:62000 PASTOS PERMANENTES DE 5 O MAS AÑOS-SIN VARIEDAD Secano Ref:1700000006706194 Recinto:18-149-008-00001-00006 Cultivo:62000 PASTOS PERMANENTES DE 5 O MAS AÑOS-SIN VARIEDAD Secano Ref:1700000006706192 Recinto:18-149-008-00001-00007 Cultivo:62000 PASTOS PERMANENTES DE 5 O MAS AÑOS-SIN VARIEDAD Secano Ref:1700000006706176 Recinto:18-149-008-00001-00011 Cultivo:62000 PASTOS PERMANENTES DE 5 O MAS AÑOS-SIN VARIEDAD Secano Ref:1700000006706201 Recinto:18-149-008-00001-00012 Cultivo:62000 PASTOS PERMANENTES DE 5 O MAS AÑOS-SIN VARIEDAD Secano Ref:1700000006706202 Recinto:18-149-008-00001-00013 Cultivo:62000 PASTOS PERMANENTES DE 5 O MAS AÑOS-SIN VARIEDAD Secano Ref:1700000006706199 Recinto:18-149-008-00001-00014 Cultivo:62000 PASTOS PERMANENTES DE 5 O MAS AÑOS-SIN VARIEDAD Secano Ref:1700000006706197 Recinto:18-149-008-00001-00015 Cultivo:62000 PASTOS PERMANENTES DE 5 O MAS AÑOS-SIN VARIEDAD Secano Ref:1700000006706186 Recinto:18-149-008-00001-00016 Cultivo:62000 PASTOS PERMANENTES DE 5 O MAS AÑOS-SIN VARIEDAD Secano Ref:1700000006706200 Recinto:18-149-008-00003-00015 Cultivo:62000 PASTOS PERMANENTES DE 5 O MAS AÑOS-SIN VARIEDAD Secano
100424	Solicita recinto que no está comprometido para la operación. Ref:-917697 Recinto:18-100-019-00186-00011 Cultivo:62000 PASTOS PERMANENTES DE 5 O MAS AÑOS-SIN VARIEDAD Secano Ref:1700000006706196 Recinto:18-149-004-00015-00001 Cultivo:62000 PASTOS PERMANENTES DE 5 O MAS AÑOS-SIN VARIEDAD Secano Ref:1700000006706193 Recinto:18-149-008-00001-00003 Cultivo:62000 PASTOS PERMANENTES DE 5 O MAS AÑOS-SIN VARIEDAD Secano Ref:1700000006706194 Recinto:18-149-008-00001-00006 Cultivo:62000 PASTOS PERMANENTES DE 5 O MAS AÑOS-SIN VARIEDAD Secano Ref:1700000006706192 Recinto:18-149-008-00001-00007 Cultivo:62000 PASTOS PERMANENTES DE 5 O MAS AÑOS-SIN VARIEDAD Secano Ref:1700000006706176 Recinto:18-149-008-00001-00011 Cultivo:62000 PASTOS PERMANENTES DE 5 O MAS AÑOS-SIN VARIEDAD Secano Ref:1700000006706201 Recinto:18-149-008-00001-00012 Cultivo:62000 PASTOS PERMANENTES DE 5 O MAS AÑOS-SIN VARIEDAD Secano Ref:1700000006706202 Recinto:18-149-008-00001-00013 Cultivo:62000 PASTOS PERMANENTES DE 5 O MAS AÑOS-SIN VARIEDAD Secano Ref:1700000006706199 Recinto:18-149-008-00001-00014 Cultivo:62000 PASTOS PERMANENTES DE 5 O MAS AÑOS-SIN VARIEDAD Secano Ref:1700000006706197 Recinto:18-149-008-00001-00015 Cultivo:62000 PASTOS PERMANENTES DE 5 O MAS AÑOS-SIN VARIEDAD Secano Ref:1700000006706186 Recinto:18-149-008-00001-00016 Cultivo:62000 PASTOS PERMANENTES DE 5 O MAS AÑOS-SIN VARIEDAD Secano Ref:1700000006706200 Recinto:18-149-008-00003-00015 Cultivo:62000 PASTOS PERMANENTES DE 5 O MAS AÑOS-SIN VARIEDAD Secano Ref:6816918 Recinto:18-149-900-99000-99001 Cultivo:62000 PASTOS PERMANENTES DE 5 O MAS AÑOS-SIN VARIEDAD Secano

Datos considerados para el Cálculo de la Carga Ganadera mínima y máxima del expediente

Explotación	Especie	Inscrito en Sipea y Admisible	Ugm Calculada para CG Mínima	Ugm Calculada para CG Máxima
ES181640000251	OVINA	SI	34,58	34,58
			34,58	34,58

Superficie determinada para Cálculo Carga Ganadera Mínima: 166,06 ha

Superficie determinada para Cálculo Carga Ganadera Máxima: 166,06 ha

Carga Ganadera Mínima Expediente: 0,21 ugm/ha

Carga Ganadera Máxima Expediente: 0,21 ugm/ha

Los importes del Grupo de Pago de pastos de este expediente han sido ajustados por no llegar a la carga ganadera mínima de 0,3

(1) Superficie declarada admisible ajustada con la superficie comprometida.
(2) Factor de penalización valorando el alcance para el tipo de compromiso.

Puede verificar la integridad de una copia de este documento mediante la lectura del código QR adjunto o mediante el acceso a la dirección <https://ws050.juntadeandalucia.es/verificarFirma> indicando el código de VERIFICACIÓN

FIRMADO POR	JUAN JOSE SOLER GARCIA	FECHA	03/07/2024
	ROCIO GUIJARRO MILLAN		
VERIFICACIÓN	Pk2jm6MP8Q4FQJJZRRTHBNMQA26B8	PÁGINA	2982/3256





Datos considerados para el Cálculo de la Carga Ganadera mínima y máxima del expediente

Recintos Determinados para el Cálculo de Garga Ganadera Mínima

REF.	REFERENCIA SIGPAC	CULTIVO	DESCRIPCIÓN CULTIVO	S/R	SUP. PROPUESTA (ha)
-917697	18-100-019-00186-00011	62000	PASTOS PERMANENTES DE 5 O MAS AÑOS-SIN VARIEDAD	S	17,56
6816918	18-149-900-99000-99001	62000	PASTOS PERMANENTES DE 5 O MAS AÑOS-SIN VARIEDAD	S	78,48
6922371	18-100-024-00004-00001	62000	PASTOS PERMANENTES DE 5 O MAS AÑOS-SIN VARIEDAD	S	33,71
170000006706174	18-149-017-00287-00007	62000	PASTOS PERMANENTES DE 5 O MAS AÑOS-SIN VARIEDAD	S	0,39
170000006706175	18-149-017-00287-00005	62000	PASTOS PERMANENTES DE 5 O MAS AÑOS-SIN VARIEDAD	S	0,81
170000006706176	18-149-008-00001-00011	62000	PASTOS PERMANENTES DE 5 O MAS AÑOS-SIN VARIEDAD	S	0,18
170000006706177	18-149-017-00287-00008	62000	PASTOS PERMANENTES DE 5 O MAS AÑOS-SIN VARIEDAD	S	0,70
170000006706178	18-149-017-00287-00006	62000	PASTOS PERMANENTES DE 5 O MAS AÑOS-SIN VARIEDAD	S	1,62
170000006706179	18-149-021-00319-00026	62000	PASTOS PERMANENTES DE 5 O MAS AÑOS-SIN VARIEDAD	S	5,16
170000006706180	18-149-017-00287-00004	62000	PASTOS PERMANENTES DE 5 O MAS AÑOS-SIN VARIEDAD	S	0,74
170000006706181	18-149-017-00287-00003	62000	PASTOS PERMANENTES DE 5 O MAS AÑOS-SIN VARIEDAD	S	1,10
170000006706184	18-149-021-00319-00025	62000	PASTOS PERMANENTES DE 5 O MAS AÑOS-SIN VARIEDAD	S	3,94
170000006706186	18-149-008-00001-00016	62000	PASTOS PERMANENTES DE 5 O MAS AÑOS-SIN VARIEDAD	S	0,36
170000006706192	18-149-008-00001-00007	62000	PASTOS PERMANENTES DE 5 O MAS AÑOS-SIN VARIEDAD	S	0,43
170000006706193	18-149-008-00001-00003	62000	PASTOS PERMANENTES DE 5 O MAS AÑOS-SIN VARIEDAD	S	0,73
170000006706194	18-149-008-00001-00006	62000	PASTOS PERMANENTES DE 5 O MAS AÑOS-SIN VARIEDAD	S	0,19
170000006706195	18-149-021-00319-00027	62000	PASTOS PERMANENTES DE 5 O MAS AÑOS-SIN VARIEDAD	S	8,44
170000006706196	18-149-004-00015-00001	62000	PASTOS PERMANENTES DE 5 O MAS AÑOS-SIN VARIEDAD	S	0,09
170000006706197	18-149-008-00001-00015	62000	PASTOS PERMANENTES DE 5 O MAS AÑOS-SIN VARIEDAD	S	1,35
170000006706198	18-149-021-00319-00047	62000	PASTOS PERMANENTES DE 5 O MAS AÑOS-SIN VARIEDAD	S	8,27
170000006706199	18-149-008-00001-00014	62000	PASTOS PERMANENTES DE 5 O MAS AÑOS-SIN VARIEDAD	S	0,95
170000006706200	18-149-008-00003-00015	62000	PASTOS PERMANENTES DE 5 O MAS AÑOS-SIN VARIEDAD	S	0,07
170000006706201	18-149-008-00001-00012	62000	PASTOS PERMANENTES DE 5 O MAS AÑOS-SIN VARIEDAD	S	0,31
170000006706202	18-149-008-00001-00013	62000	PASTOS PERMANENTES DE 5 O MAS AÑOS-SIN VARIEDAD	S	0,48

Recintos Determinados para el Cálculo de Garga Ganadera Máxima

REF.	REFERENCIA SIGPAC	CULTIVO	DESCRIPCIÓN CULTIVO	S/R	SUP. PROPUESTA (ha)
-917697	18-100-019-00186-00011	62000	PASTOS PERMANENTES DE 5 O MAS AÑOS-SIN VARIEDAD	S	17,56
6816918	18-149-900-99000-99001	62000	PASTOS PERMANENTES DE 5 O MAS AÑOS-SIN VARIEDAD	S	78,48
6922371	18-100-024-00004-00001	62000	PASTOS PERMANENTES DE 5 O MAS AÑOS-SIN VARIEDAD	S	33,71
170000006706174	18-149-017-00287-00007	62000	PASTOS PERMANENTES DE 5 O MAS AÑOS-SIN VARIEDAD	S	0,39
170000006706175	18-149-017-00287-00005	62000	PASTOS PERMANENTES DE 5 O MAS AÑOS-SIN VARIEDAD	S	0,81
170000006706176	18-149-008-00001-00011	62000	PASTOS PERMANENTES DE 5 O MAS AÑOS-SIN VARIEDAD	S	0,18
170000006706177	18-149-017-00287-00008	62000	PASTOS PERMANENTES DE 5 O MAS AÑOS-SIN VARIEDAD	S	0,70
170000006706178	18-149-017-00287-00006	62000	PASTOS PERMANENTES DE 5 O MAS AÑOS-SIN VARIEDAD	S	1,62
170000006706179	18-149-021-00319-00026	62000	PASTOS PERMANENTES DE 5 O MAS AÑOS-SIN VARIEDAD	S	5,16
170000006706180	18-149-017-00287-00004	62000	PASTOS PERMANENTES DE 5 O MAS AÑOS-SIN VARIEDAD	S	0,74

(1) Superficie declarada admisible ajustada con la superficie comprometida.
(2) Factor de penalización valorando el alcance para el tipo de compromiso.

Puede verificar la integridad de una copia de este documento mediante la lectura del código QR adjunto o mediante el acceso a la dirección <https://ws050.juntadeandalucia.es/verificarFirma> indicando el código de VERIFICACIÓN

FIRMADO POR	JUAN JOSE SOLER GARCIA	FECHA	03/07/2024	
	ROCIO GUIJARRO MILLAN			
VERIFICACIÓN	Pk2jm6MP8Q4FQJJZRRTHBNMQA26B8	PÁGINA	2983/3256	



Datos considerados para el Cálculo de la Carga Ganadera mínima y máxima del expediente

Recintos Determinados para el Cálculo de Garga Ganadera Máxima

REF.	REFERENCIA SIGPAC	CULTIVO	DESCRIPCIÓN CULTIVO	S/R	SUP. PROPUESTA (ha)
170000006706181	18-149-017-00287-00003	62000	PASTOS PERMANENTES DE 5 O MAS AÑOS-SIN VARIEDAD	S	1,10
170000006706184	18-149-021-00319-00025	62000	PASTOS PERMANENTES DE 5 O MAS AÑOS-SIN VARIEDAD	S	3,94
170000006706186	18-149-008-00001-00016	62000	PASTOS PERMANENTES DE 5 O MAS AÑOS-SIN VARIEDAD	S	0,36
170000006706192	18-149-008-00001-00007	62000	PASTOS PERMANENTES DE 5 O MAS AÑOS-SIN VARIEDAD	S	0,43
170000006706193	18-149-008-00001-00003	62000	PASTOS PERMANENTES DE 5 O MAS AÑOS-SIN VARIEDAD	S	0,73
170000006706194	18-149-008-00001-00006	62000	PASTOS PERMANENTES DE 5 O MAS AÑOS-SIN VARIEDAD	S	0,19
170000006706195	18-149-021-00319-00027	62000	PASTOS PERMANENTES DE 5 O MAS AÑOS-SIN VARIEDAD	S	8,44
170000006706196	18-149-004-00015-00001	62000	PASTOS PERMANENTES DE 5 O MAS AÑOS-SIN VARIEDAD	S	0,09
170000006706197	18-149-008-00001-00015	62000	PASTOS PERMANENTES DE 5 O MAS AÑOS-SIN VARIEDAD	S	1,35
170000006706198	18-149-021-00319-00047	62000	PASTOS PERMANENTES DE 5 O MAS AÑOS-SIN VARIEDAD	S	8,27
170000006706199	18-149-008-00001-00014	62000	PASTOS PERMANENTES DE 5 O MAS AÑOS-SIN VARIEDAD	S	0,95
170000006706200	18-149-008-00003-00015	62000	PASTOS PERMANENTES DE 5 O MAS AÑOS-SIN VARIEDAD	S	0,07
170000006706201	18-149-008-00001-00012	62000	PASTOS PERMANENTES DE 5 O MAS AÑOS-SIN VARIEDAD	S	0,31
170000006706202	18-149-008-00001-00013	62000	PASTOS PERMANENTES DE 5 O MAS AÑOS-SIN VARIEDAD	S	0,48

(1) Superficie declarada admisible ajustada con la superficie comprometida.
 (2) Factor de penalización valorando el alcance para el tipo de compromiso.

Puede verificar la integridad de una copia de este documento mediante la lectura del código QR adjunto o mediante el acceso a la dirección <https://ws050.juntadeandalucia.es/verificarFirma> indicando el código de VERIFICACIÓN

FIRMADO POR	JUAN JOSE SOLER GARCIA	FECHA	03/07/2024	
	ROCIO GUIJARRO MILLAN			
VERIFICACIÓN	Pk2jm6MP8Q4FQJJZRRTHBNMQA26B8	PÁGINA	2984/3256	



APELLIDOS Y NOMBRE / RAZÓN SOCIAL

SERRANO SORIA MARIA CARMEN

NIF
****7486*

EXPEDIENTE
1129281

ANUALIDAD DE PAGO
1ª

IMPORTE POR ANUALIDAD

	2023	2024	2025	2026	2027
IMPORTE MÁXIMO SUBVENCIONABLE	9.417,75 €	9.417,75 €	9.417,75 €	9.417,75 €	9.417,75 €
IMPORTE MEDIO DE TRANSFERENCIA (€/ha)	157,28 €	157,28 €	157,28 €	157,28 €	157,28 €

RESUMEN DE UNIDADES

Cód	GRUPO DE PAGO	Sup. Dec. Admisible (ha)	Sup. Comprometida (ha)	Sup. ajustada compromiso (1) (ha)	% sobredec.	Sup. Propuesta (ha)	Importe Declarado	Importe Topado	Importe Propuesto	Importe tras sobredec.
426	HERBÁCEOS	54,28		54,26	0,00	54,26	8.202,48	8.202,48	8.202,48	8.202,48
432	FRUTALES SECANO	5,62		5,62	0,00	5,62	1.215,27	1.215,27	1.215,27	1.215,27
TOTAL		59,90	59,88	59,88		59,88	9.417,75	9.417,75	9.417,75	9.417,75

APLICACIÓN DE REDUCCIONES Y PENALIZACIONES

GRUPO DE PAGO	Importe Calculado	Importe prereduc. y compromisos	Criterios de subvencionabilidad			Omisión declaración	Condicionalidad	IMPORTE (Euros)	
			Presentación tardía	Presentación	Presentación			PROPUESTO	PROPUESTO
FRUTALES SECANO	1.215,27	1.215,27	0,00	0,00	0,00	1,00	0,00		1.203,12
HERBÁCEOS	8.202,48	8.202,48	0,00	0,00	0,00	1,00	0,00		8.120,46
TOTAL	9.417,75	9.417,75							9.323,58

RESUMEN DE PAGOS

PROPUESTO	IMPORTE (Euros)			
	PROPUESTO	FEADER (Eje 2)	MAPA	CAPADR
PROPUESTO	9.323,58	7.925,04	914,65	483,89

RECINTOS PROPUESTOS

REF.	REFERENCIA SIGPAC	CULTIVO DESCRIPCIÓN CULTIVO	S/R G.PAGO	PEND. MEDIA (%)	SUP. DEC. ADMISIBLE (ha)	SUP. COMPROM. (ha)	SUP. AJUSTADA COMPR.(1) (ha)	SUP. CONV. SIGPAC (ha)	SUP. CERTIF. (ha)	SUP. CAMPO (ha)	SUP. CAMPO DETER. CULT. DECLARADO (ha)	SUP. DEC. REDUCIDA (ha)	SUP. PROPUESTA (ha)
-918202	18-100-019-00186-016	52008 VEZA-AITANA	S 426	14,50	7,41	7,41	7,41	7,41	7,42	7,42	7,41	7,41	7,41
-8150	18-149-001-00116-003	8000 AVENA-SIN VARIEDAD	R 426	14,10	0,03	0,03	0,03	0,03	0,03	0,03	0,03	0,03	0,03
1700000004935375	18-084-005-01067-001	5000 CEBADA-SIN VARIEDAD	S 426	3,10	1,35	1,35	1,35	1,35	1,35	1,35	1,35	1,35	1,35
1700000004935376	18-149-001-00116-001	8000 AVENA-SIN VARIEDAD	R 426	5,70	3,35	3,33	3,33	3,33	3,35	3,35	3,33	3,33	3,33
1700000004935377	18-149-001-00135-001	8000 AVENA-SIN VARIEDAD	R 426	7,90	0,20	0,20	0,20	0,20	0,20	0,20	0,20	0,20	0,20
1700000004935378	18-149-001-00154-001	8000 AVENA-SIN VARIEDAD	R 426	1,60	0,65	0,65	0,65	0,65	0,65	0,65	0,65	0,65	0,65
1700000004935379	18-149-001-00221-001	8000 AVENA-SIN VARIEDAD	R 426	2,30	0,18	0,18	0,18	0,18	0,18	0,18	0,18	0,18	0,18
1700000004935380	18-149-001-00222-001	8000 AVENA-SIN VARIEDAD	R 426	1,10	0,58	0,58	0,58	0,58	0,58	0,58	0,58	0,58	0,58
1700000004935381	18-149-001-00266-001	8000 AVENA-SIN VARIEDAD	R 426	2,40	0,76	0,76	0,76	0,76	0,76	0,76	0,76	0,76	0,76
1700000004935382	18-149-001-00235-001	8000 AVENA-SIN VARIEDAD	R 426	1,40	1,02	1,02	1,02	1,02	1,02	1,02	1,02	1,02	1,02
1700000004935383	18-149-001-00237-001	8000 AVENA-SIN VARIEDAD	R 426	1,80	0,24	0,24	0,24	0,24	0,24	0,24	0,24	0,24	0,24
1700000004935384	18-149-001-00252-001	8000 AVENA-SIN VARIEDAD	R 426	0,80	0,84	0,84	0,84	0,84	0,84	0,84	0,84	0,84	0,84
1700000004935385	18-149-001-00238-001	8000 AVENA-SIN VARIEDAD	R 426	1,60	2,48	2,48	2,48	2,48	2,48	2,48	2,48	2,48	2,48
1700000004935386	18-149-001-00246-001	8000 AVENA-SIN VARIEDAD	R 426	1,60	0,18	0,18	0,18	0,18	0,18	0,18	0,18	0,18	0,18
1700000004935388	18-084-006-00163-002	5000 CEBADA-SIN VARIEDAD	S 426	2,40	3,42	3,42	3,42	3,42	3,42	3,42	3,42	3,42	3,42
1700000004935390	18-084-006-00220-001	5000 CEBADA-SIN VARIEDAD	S 426	5,30	2,60	2,60	2,60	2,60	2,60	2,60	2,60	2,60	2,60
1700000004935391	18-084-006-00270-001	5000 CEBADA-SIN VARIEDAD	S 426	0,70	2,39	2,39	2,39	2,39	2,39	2,39	2,39	2,39	2,39
1700000004935392	18-084-006-00271-001	5000 CEBADA-SIN VARIEDAD	S 426	1,10	1,96	1,96	1,96	1,96	1,96	1,96	1,96	1,96	1,96
1700000004935393	18-084-006-00272-001	5000 CEBADA-SIN VARIEDAD	S 426	2,10	1,66	1,66	1,66	1,66	1,66	1,66	1,66	1,66	1,66
1700000004935395	18-084-007-00354-001	5000 CEBADA-SIN VARIEDAD	S 426	7,40	3,12	3,12	3,12	3,12	3,12	3,12	3,12	3,12	3,12
1700000004935396	18-084-006-00302-006	5000 CEBADA-SIN VARIEDAD	S 426	4,00	2,08	2,08	2,08	2,08	2,08	2,08	2,08	2,08	2,08
1700000004935398	18-084-007-00241-002	5000 CEBADA-SIN VARIEDAD	S 426	3,30	5,15	5,15	5,15	5,15	5,15	5,15	5,15	5,15	5,15
1700000004935399	18-167-001-00113-009	8000 AVENA-SIN VARIEDAD	S 426	13,00	8,12	8,12	8,12	8,12	8,12	8,12	8,12	8,12	8,12
1700000004935403	18-167-001-00113-002	8000 AVENA-SIN VARIEDAD	S 426	14,50	4,18	4,18	4,18	4,18	4,18	4,18	4,18	4,18	4,18
1700000004935404	18-167-001-00113-015	8000 AVENA-SIN VARIEDAD	S 426	8,80	0,33	0,33	0,33	0,33	0,33	0,33	0,33	0,33	0,33
1700000004935407	18-167-001-00113-001	104020 ALMENDROS-GUARA	S 432	12,80	5,62	5,62	5,62	5,62	5,62	5,62	5,62	5,62	5,62

(1) Superficie declarada admisible ajustada con la superficie comprometida.
(2) Factor de penalización valorando el alcance para el tipo de compromiso.

Puede verificar la integridad de una copia de este documento mediante la lectura del código QR adjunto o mediante el acceso a la dirección https://ws050.juntadeandalucia.es/verificarFirma indicando el código de VERIFICACIÓN				
FIRMADO POR	JUAN JOSE SOLER GARCIA	FECHA	03/07/2024	
	ROCIO GUIJARRO MILLAN			
VERIFICACIÓN	Pk2jm6MP8Q4FQJJZRRTHBNMQA26B8	PÁGINA	2985/3256	



INCIDENCIAS

INCIDENCIA DESCRIPCIÓN

- 256 Solicitud con recintos no declarados en campaña actual con una reducción por omisión de superficie superior al 3%
CÓDIGO PARA EL PORCENTAJE DE REDUCCIÓN POR OMISIÓN QUE CORRESPONDE A LA SOLICITUD:1
- 4272 Verifica que las líneas de declaración de las Solicitudes Únicas no tienen solapes con la capa de Retroactividad Gráfica (ambas de la misma campaña) a nivel de expediente/línea de declaración gráfica de la solicitud.
Ref:1700000004935376 Recinto:18-149-001-00116-00001 Cultivo: - Agregado de la referencia del recinto.:0 Zona de la referencia del recinto.:0 Superficie solapada.:0,02 Id. Incid.:95940381
- 8200 Línea de declaración monitorizada con resultado no admisible
Ref:1700000004935394 Recinto:18-084-007-00031-00003 Cultivo:5000 CEBADA-SIN VARIEDAD
- 100424 Solicita recinto que no está comprometido para la operación.
Ref:1700000004935394 Recinto:18-084-007-00031-00003 Cultivo:5000 CEBADA-SIN VARIEDAD Secano

(1) Superficie declarada admisible ajustada con la superficie comprometida.
(2) Factor de penalización valorando el alcance para el tipo de compromiso.

Puede verificar la integridad de una copia de este documento mediante la lectura del código QR adjunto o mediante el acceso a la dirección <https://ws050.juntadeandalucia.es/verificarFirma> indicando el código de VERIFICACIÓN

FIRMADO POR	JUAN JOSE SOLER GARCIA	FECHA	03/07/2024	
	ROCIO GUIJARRO MILLAN			
VERIFICACIÓN	Pk2jm6MP8Q4FQJJZRRTHBNMQA26B8	PÁGINA	2986/3256	



APELLIDOS Y NOMBRE / RAZÓN SOCIAL

SERRANO SORIA MARIA DE LOS ANGELES

NIF

***9557*

EXPEDIENTE

1134323

ANUALIDAD DE PAGO

1ª

IMPORTE POR ANUALIDAD

	2023	2024	2025	2026	2027
IMPORTE MÁXIMO SUBVENCIONABLE	20.425,69 €	20.425,69 €	20.425,69 €	20.425,69 €	20.425,69 €
IMPORTE MEDIO DE TRANSFERENCIA (€/ha)	164,00 €	164,00 €	164,00 €	164,00 €	164,00 €

RESUMEN DE UNIDADES

Cód	GRUPO DE PAGO	Sup. Dec. Admisible (ha)	Sup. Comprometida (ha)	Sup. ajustada compromiso (I) (ha)	% sobredec.	Sup. Propuesta (ha)	Importe Declarado	Importe Topado	Importe Propuesto	Importe tras sobredec.
426	HERBÁCEOS	105,97		100,00	0,00	100,00	15.117,00	15.117,00	15.117,00	15.117,00
432	FRUTALES SECANO	24,55		24,55	0,00	24,55	5.308,69	5.308,69	5.308,69	5.308,69
TOTAL		130,52	124,55	124,55		124,55	20.425,69	20.425,69	20.425,69	20.425,69

APLICACIÓN DE REDUCCIONES Y PENALIZACIONES

GRUPO DE PAGO	Importe Calculado	Importe prereduc.	Criterios de			Omisión declaración	Condicionabilidad	IMPORTE (Euros)	
			subvencionabilidad y compromisos	Presentación tardía				PROPUESTO	
FRUTALES SECANO	5.308,69	5.308,69	0,00	0,00	0,00	0,00		5.308,69	
HERBÁCEOS	15.117,00	15.117,00	0,00	0,00	0,00	0,00		15.117,00	
TOTAL	20.425,69	20.425,69						20.425,69	

RESUMEN DE PAGOS

PROPUESTO	IMPORTE (Euros)			
	PROPUESTO	FEADER (Eje 2)	MAPA	CAPADR
PROPUESTO	20.425,69	17.361,84	2.003,76	1.060,09

RECINTOS PROPUESTOS

REF.	REFERENCIA SIGPAC	CULTIVO DESCRIPCIÓN CULTIVO	S/R G.PAGO	PEND. MEDIA (%)	SUP. DEC. ADMISIBLE (ha)	SUP. COMPROM. (ha)	SUP. AJUSTADA COMPR.(I) (ha)	SUP. CONV. SIGPAC (ha)	SUP. CERTIF. (ha)	SUP. CAMPO (ha)	SUP. CAMPO DETER. CULT. DECLARADO (ha)	SUP. DEC. REDUCIDA (ha)	SUP. PROPUESTA (ha)
-9593	18-149-008-00021-005	5000 CEBADA-SIN VARIEDAD	S 426	7,00	0,22	0,22	0,22	0,22	0,22			0,22	0,22
-9590	18-149-008-00017-008	52008 VEZA-AITANA	S 426	3,00	0,08	0,08	0,08	0,08	0,08			0,08	0,08
-9589	18-149-008-00017-006	52008 VEZA-AITANA	S 426	14,30	0,32	0,32	0,32	0,32	0,32			0,32	0,32
1700000005484932	18-149-004-00008-001	8000 AVENA-SIN VARIEDAD	S 426	9,50	22,30	22,30	22,30	22,30	22,30			22,30	22,30
1700000005484933	18-149-004-00012-001	8000 AVENA-SIN VARIEDAD	S 426	10,60	2,59	2,59	2,59	2,59	2,59			2,59	2,59
1700000005484934	18-149-004-00013-001	8000 AVENA-SIN VARIEDAD	S 426	13,30	0,81	0,81	0,81	0,81	0,81			0,81	0,81
1700000005484935	18-149-004-00014-001	8000 AVENA-SIN VARIEDAD	S 426	13,90	3,88	3,88	3,88	3,88	3,88			3,88	3,88
1700000005484936	18-149-008-00021-001	5000 CEBADA-SIN VARIEDAD	S 426	4,90	2,37	2,37	2,37	2,37	2,37			2,37	2,37
1700000005484937	18-149-008-00021-003	5000 CEBADA-SIN VARIEDAD	S 426	7,90	0,07	0,07	0,07	0,07	0,07			0,07	0,07
1700000005484938	18-149-008-00022-001	5000 CEBADA-SIN VARIEDAD	S 426	8,30	23,06	23,06	23,06	23,06	23,06			23,06	23,06
1700000005484939	18-149-004-00035-001	1000 TRIGO BLANDO-SIN VARIEDAD	S 426	12,40	0,17	0,17	0,17	0,17	0,17			0,17	0,17
1700000005484958	18-149-008-00016-003	52008 VEZA-AITANA	S 426	10,10	9,50	9,50	9,50	9,50	9,50			9,50	9,50
1700000005484959	18-149-008-00017-002	52008 VEZA-AITANA	S 426	7,00	16,56	16,56	16,56	16,56	16,56			16,56	16,56
1700000005484961	18-149-008-00023-003	1000 TRIGO BLANDO-SIN VARIEDAD	S 426	7,90	24,04	24,04	24,04	24,04	24,14			24,04	24,04
-918251	18-149-008-00017-013	104111 ALMENDROS-MAKAKO	S 432	13,80	1,04	1,04	1,04	1,04	1,04			1,04	1,04
-918247	18-149-008-00016-006	104111 ALMENDROS-MAKAKO	S 432	10,80	4,07	4,07	4,07	4,07	4,07			4,07	4,07
-9591	18-149-008-00017-010	104111 ALMENDROS-MAKAKO	S 432	11,80	7,59	7,59	7,59	7,59	7,77			7,59	7,59
-9588	18-149-008-00016-006	104111 ALMENDROS-MAKAKO	S 432	10,80	11,85	11,85	11,85	11,85	11,85			11,85	11,85

(1) Superficie declarada admisible ajustada con la superficie comprometida.
(2) Factor de penalización valorando el alcance para el tipo de compromiso.

Puede verificar la integridad de una copia de este documento mediante la lectura del código QR adjunto o mediante el acceso a la dirección <https://ws050.juntadeandalucia.es/verificarFirma> indicando el código de VERIFICACIÓN

FIRMADO POR	JUAN JOSE SOLER GARCIA	FECHA	03/07/2024	
	ROCIO GUIJARRO MILLAN			
VERIFICACIÓN	Pk2jm6MP8Q4FQJJZRRTHBNMQA26B8	PÁGINA	2987/3256	



INCIDENCIAS

INCIDENCIA DESCRIPCIÓN

4272	Verifica que las líneas de declaración de las Solicitudes Únicas no tienen solapes con la capa de Retroactividad Gráfica (ambas de la misma campaña) a nivel de expediente/línea de declaración gráfica de la solicitud. Ref:170000005484963 Recinto:18-149-008-00019-00001 Cultivo: - Agregado de la referencia del recinto.:0 Zona de la referencia del recinto.:0 Superficie solapada.:0,03 Id. Incid.:95940461
100411	Recinto no admisible por no estar asociado en SIGGAN a una explotación ganadera admisible (Artículo 10 de la Orden de 28 de marzo de 2023). Ref:170000005484952 Recinto:18-100-001-00094-00006 Cultivo:62000 PASTOS PERMANENTES DE 5 O MAS AÑOS-SIN VARIEDAD Secano Ref:170000005484928 Recinto:18-100-001-00094-00007 Cultivo:62000 PASTOS PERMANENTES DE 5 O MAS AÑOS-SIN VARIEDAD Secano Ref:170000005484931 Recinto:18-100-001-00094-00008 Cultivo:62000 PASTOS PERMANENTES DE 5 O MAS AÑOS-SIN VARIEDAD Secano Ref:170000005484930 Recinto:18-100-001-00094-00009 Cultivo:62000 PASTOS PERMANENTES DE 5 O MAS AÑOS-SIN VARIEDAD Secano Ref:170000005484957 Recinto:18-100-001-00094-00011 Cultivo:62000 PASTOS PERMANENTES DE 5 O MAS AÑOS-SIN VARIEDAD Secano Ref:170000005484940 Recinto:18-100-001-00158-00002 Cultivo:62000 PASTOS PERMANENTES DE 5 O MAS AÑOS-SIN VARIEDAD Secano Ref:170000005484945 Recinto:18-100-001-00158-00005 Cultivo:62000 PASTOS PERMANENTES DE 5 O MAS AÑOS-SIN VARIEDAD Secano Ref:170000005484943 Recinto:18-149-001-00025-00009 Cultivo:62000 PASTOS PERMANENTES DE 5 O MAS AÑOS-SIN VARIEDAD Secano Ref:170000005484942 Recinto:18-149-001-00025-00010 Cultivo:62000 PASTOS PERMANENTES DE 5 O MAS AÑOS-SIN VARIEDAD Secano Ref:170000005484941 Recinto:18-149-001-00025-00015 Cultivo:62000 PASTOS PERMANENTES DE 5 O MAS AÑOS-SIN VARIEDAD Secano Ref:170000005484972 Recinto:18-149-002-00053-00007 Cultivo:62000 PASTOS PERMANENTES DE 5 O MAS AÑOS-SIN VARIEDAD Secano Ref:170000005484967 Recinto:18-149-002-00057-00002 Cultivo:62000 PASTOS PERMANENTES DE 5 O MAS AÑOS-SIN VARIEDAD Secano Ref:170000005484951 Recinto:18-149-002-00059-00005 Cultivo:62000 PASTOS PERMANENTES DE 5 O MAS AÑOS-SIN VARIEDAD Secano Ref:170000005484971 Recinto:18-149-002-00059-00006 Cultivo:62000 PASTOS PERMANENTES DE 5 O MAS AÑOS-SIN VARIEDAD Secano Ref:170000005484977 Recinto:18-149-002-00059-00007 Cultivo:62000 PASTOS PERMANENTES DE 5 O MAS AÑOS-SIN VARIEDAD Secano Ref:170000005484953 Recinto:18-149-002-00059-00008 Cultivo:62000 PASTOS PERMANENTES DE 5 O MAS AÑOS-SIN VARIEDAD Secano Ref:170000005484960 Recinto:18-149-002-00063-00002 Cultivo:62000 PASTOS PERMANENTES DE 5 O MAS AÑOS-SIN VARIEDAD Secano Ref:170000005484946 Recinto:18-149-002-00063-00003 Cultivo:62000 PASTOS PERMANENTES DE 5 O MAS AÑOS-SIN VARIEDAD Secano Ref:170000005484948 Recinto:18-149-002-00063-00004 Cultivo:62000 PASTOS PERMANENTES DE 5 O MAS AÑOS-SIN VARIEDAD Secano Ref:170000005484947 Recinto:18-149-002-00088-00003 Cultivo:62000 PASTOS PERMANENTES DE 5 O MAS AÑOS-SIN VARIEDAD Secano Ref:170000005484954 Recinto:18-149-004-00008-00002 Cultivo:62000 PASTOS PERMANENTES DE 5 O MAS AÑOS-SIN VARIEDAD Secano Ref:170000005484949 Recinto:18-149-004-00012-00003 Cultivo:62000 PASTOS PERMANENTES DE 5 O MAS AÑOS-SIN VARIEDAD Secano Ref:170000005484956 Recinto:18-149-008-00016-00001 Cultivo:62000 PASTOS PERMANENTES DE 5 O MAS AÑOS-SIN VARIEDAD Secano Ref:170000005484955 Recinto:18-149-008-00016-00002 Cultivo:62000 PASTOS PERMANENTES DE 5 O MAS AÑOS-SIN VARIEDAD Secano Ref:170000005484970 Recinto:18-149-008-00016-00004 Cultivo:62000 PASTOS PERMANENTES DE 5 O MAS AÑOS-SIN VARIEDAD Secano Ref:170000005484976 Recinto:18-149-008-00017-00001 Cultivo:62000 PASTOS PERMANENTES DE 5 O MAS AÑOS-SIN VARIEDAD Secano Ref:170000005484974 Recinto:18-149-008-00017-00003 Cultivo:62000 PASTOS PERMANENTES DE 5 O MAS AÑOS-SIN VARIEDAD Secano Ref:170000005484965 Recinto:18-149-008-00017-00004 Cultivo:62000 PASTOS PERMANENTES DE 5 O MAS AÑOS-SIN VARIEDAD Secano Ref:170000005484968 Recinto:18-149-008-00018-00002 Cultivo:62000 PASTOS PERMANENTES DE 5 O MAS AÑOS-SIN VARIEDAD Secano Ref:170000005484964 Recinto:18-149-008-00018-00004 Cultivo:62000 PASTOS PERMANENTES DE 5 O MAS AÑOS-SIN VARIEDAD Secano

(1) Superficie declarada admisible ajustada con la superficie comprometida.
(2) Factor de penalización valorando el alcance para el tipo de compromiso.

Puede verificar la integridad de una copia de este documento mediante la lectura del código QR adjunto o mediante el acceso a la dirección https://ws050.juntadeandalucia.es/verificarFirma indicando el código de VERIFICACIÓN				
FIRMADO POR	JUAN JOSE SOLER GARCIA	FECHA	03/07/2024	
	ROCIO GUIJARRO MILLAN			
VERIFICACIÓN	Pk2jm6MP8Q4FQJJZRRTHBNMQA26B8		PÁGINA	2988/3256



INCIDENCIAS

INCIDENCIA DESCRIPCIÓN

	Ref:170000005484962 Recinto:18-149-008-00018-00005 Cultivo:62000 PASTOS PERMANENTES DE 5 O MAS AÑOS-SIN VARIEDAD Secano
	Ref:170000005484963 Recinto:18-149-008-00019-00001 Cultivo:62000 PASTOS PERMANENTES DE 5 O MAS AÑOS-SIN VARIEDAD Secano
	Ref:170000005484966 Recinto:18-149-008-00019-00002 Cultivo:62000 PASTOS PERMANENTES DE 5 O MAS AÑOS-SIN VARIEDAD Secano
	Ref:170000005484986 Recinto:18-149-008-00021-00004 Cultivo:62000 PASTOS PERMANENTES DE 5 O MAS AÑOS-SIN VARIEDAD Secano
	Ref:170000005484975 Recinto:18-149-008-00022-00002 Cultivo:62000 PASTOS PERMANENTES DE 5 O MAS AÑOS-SIN VARIEDAD Secano
	Ref:170000005484987 Recinto:18-149-008-00022-00004 Cultivo:62000 PASTOS PERMANENTES DE 5 O MAS AÑOS-SIN VARIEDAD Secano
	Ref:170000005484988 Recinto:18-149-008-00022-00005 Cultivo:62000 PASTOS PERMANENTES DE 5 O MAS AÑOS-SIN VARIEDAD Secano
	Ref:170000005484991 Recinto:18-149-008-00022-00006 Cultivo:62000 PASTOS PERMANENTES DE 5 O MAS AÑOS-SIN VARIEDAD Secano
	Ref:170000005484993 Recinto:18-149-008-00022-00007 Cultivo:62000 PASTOS PERMANENTES DE 5 O MAS AÑOS-SIN VARIEDAD Secano
	Ref:170000005484989 Recinto:18-149-008-00022-00010 Cultivo:62000 PASTOS PERMANENTES DE 5 O MAS AÑOS-SIN VARIEDAD Secano
	Ref:170000005484992 Recinto:18-149-008-00023-00001 Cultivo:62000 PASTOS PERMANENTES DE 5 O MAS AÑOS-SIN VARIEDAD Secano
	Ref:170000005484969 Recinto:18-149-008-00023-00002 Cultivo:62000 PASTOS PERMANENTES DE 5 O MAS AÑOS-SIN VARIEDAD Secano
	Ref:170000005484978 Recinto:18-149-008-00023-00006 Cultivo:62000 PASTOS PERMANENTES DE 5 O MAS AÑOS-SIN VARIEDAD Secano
	Ref:170000005484979 Recinto:18-167-001-00113-00004 Cultivo:62000 PASTOS PERMANENTES DE 5 O MAS AÑOS-SIN VARIEDAD Secano
	Ref:170000005484980 Recinto:18-167-001-00113-00005 Cultivo:62000 PASTOS PERMANENTES DE 5 O MAS AÑOS-SIN VARIEDAD Secano
	Ref:170000005484981 Recinto:18-167-001-00113-00006 Cultivo:62000 PASTOS PERMANENTES DE 5 O MAS AÑOS-SIN VARIEDAD Secano
	Ref:170000005484982 Recinto:18-167-001-00113-00007 Cultivo:62000 PASTOS PERMANENTES DE 5 O MAS AÑOS-SIN VARIEDAD Secano
	Ref:170000005484983 Recinto:18-167-001-00113-00008 Cultivo:62000 PASTOS PERMANENTES DE 5 O MAS AÑOS-SIN VARIEDAD Secano
	Ref:170000005484984 Recinto:18-167-016-00279-00001 Cultivo:62000 PASTOS PERMANENTES DE 5 O MAS AÑOS-SIN VARIEDAD Secano
	Ref:170000005484985 Recinto:18-167-016-00279-00002 Cultivo:62000 PASTOS PERMANENTES DE 5 O MAS AÑOS-SIN VARIEDAD Secano
	Ref:170000005484950 Recinto:18-167-016-00279-00004 Cultivo:62000 PASTOS PERMANENTES DE 5 O MAS AÑOS-SIN VARIEDAD Secano
100424	Solicita recinto que no está comprometido para la operación.
	Ref:170000005484952 Recinto:18-100-001-00094-00006 Cultivo:62000 PASTOS PERMANENTES DE 5 O MAS AÑOS-SIN VARIEDAD Secano
	Ref:170000005484928 Recinto:18-100-001-00094-00007 Cultivo:62000 PASTOS PERMANENTES DE 5 O MAS AÑOS-SIN VARIEDAD Secano
	Ref:170000005484931 Recinto:18-100-001-00094-00008 Cultivo:62000 PASTOS PERMANENTES DE 5 O MAS AÑOS-SIN VARIEDAD Secano
	Ref:170000005484930 Recinto:18-100-001-00094-00009 Cultivo:62000 PASTOS PERMANENTES DE 5 O MAS AÑOS-SIN VARIEDAD Secano
	Ref:170000005484957 Recinto:18-100-001-00094-00011 Cultivo:62000 PASTOS PERMANENTES DE 5 O MAS AÑOS-SIN VARIEDAD Secano
	Ref:170000005484940 Recinto:18-100-001-00158-00002 Cultivo:62000 PASTOS PERMANENTES DE 5 O MAS AÑOS-SIN VARIEDAD Secano
	Ref:170000005484945 Recinto:18-100-001-00158-00005 Cultivo:62000 PASTOS PERMANENTES DE 5 O MAS AÑOS-SIN VARIEDAD Secano
	Ref:170000005484943 Recinto:18-149-001-00025-00009 Cultivo:62000 PASTOS PERMANENTES DE 5 O MAS AÑOS-SIN VARIEDAD Secano
	Ref:170000005484942 Recinto:18-149-001-00025-00010 Cultivo:62000 PASTOS PERMANENTES DE 5 O MAS AÑOS-SIN VARIEDAD Secano
	Ref:170000005484941 Recinto:18-149-001-00025-00015 Cultivo:62000 PASTOS PERMANENTES DE 5 O MAS AÑOS-SIN VARIEDAD Secano
	Ref:170000005484972 Recinto:18-149-002-00053-00007 Cultivo:62000 PASTOS PERMANENTES DE 5 O MAS AÑOS-SIN VARIEDAD Secano
	Ref:170000005484967 Recinto:18-149-002-00057-00002 Cultivo:62000 PASTOS PERMANENTES DE 5 O MAS AÑOS-SIN VARIEDAD Secano

(1) Superficie declarada admisible ajustada con la superficie comprometida.
 (2) Factor de penalización valorando el alcance para el tipo de compromiso.

Puede verificar la integridad de una copia de este documento mediante la lectura del código QR adjunto o mediante el acceso a la dirección https://ws050.juntadeandalucia.es/verificarFirma indicando el código de VERIFICACIÓN				
FIRMADO POR	JUAN JOSE SOLER GARCIA	FECHA	03/07/2024	
	ROCIO GUIJARRO MILLAN			
VERIFICACIÓN	Pk2jm6MP8Q4FQJJZRRTHBNMQA26B8	PÁGINA	2989/3256	




INCIDENCIAS

INCIDENCIA DESCRIPCIÓN

- Ref:170000005484951 Recinto:18-149-002-00059-00005 Cultivo:62000 PASTOS PERMANENTES DE 5 O MAS AÑOS-SIN VARIEDAD Secano
- Ref:170000005484971 Recinto:18-149-002-00059-00006 Cultivo:62000 PASTOS PERMANENTES DE 5 O MAS AÑOS-SIN VARIEDAD Secano
- Ref:170000005484977 Recinto:18-149-002-00059-00007 Cultivo:62000 PASTOS PERMANENTES DE 5 O MAS AÑOS-SIN VARIEDAD Secano
- Ref:170000005484953 Recinto:18-149-002-00059-00008 Cultivo:62000 PASTOS PERMANENTES DE 5 O MAS AÑOS-SIN VARIEDAD Secano
- Ref:170000005484960 Recinto:18-149-002-00063-00002 Cultivo:62000 PASTOS PERMANENTES DE 5 O MAS AÑOS-SIN VARIEDAD Secano
- Ref:170000005484946 Recinto:18-149-002-00063-00003 Cultivo:62000 PASTOS PERMANENTES DE 5 O MAS AÑOS-SIN VARIEDAD Secano
- Ref:170000005484948 Recinto:18-149-002-00063-00004 Cultivo:62000 PASTOS PERMANENTES DE 5 O MAS AÑOS-SIN VARIEDAD Secano
- Ref:170000005484947 Recinto:18-149-002-00088-00003 Cultivo:62000 PASTOS PERMANENTES DE 5 O MAS AÑOS-SIN VARIEDAD Secano
- Ref:170000005484954 Recinto:18-149-004-00008-00002 Cultivo:62000 PASTOS PERMANENTES DE 5 O MAS AÑOS-SIN VARIEDAD Secano
- Ref:170000005484949 Recinto:18-149-004-00012-00003 Cultivo:62000 PASTOS PERMANENTES DE 5 O MAS AÑOS-SIN VARIEDAD Secano
- Ref:170000005484956 Recinto:18-149-008-00016-00001 Cultivo:62000 PASTOS PERMANENTES DE 5 O MAS AÑOS-SIN VARIEDAD Secano
- Ref:170000005484955 Recinto:18-149-008-00016-00002 Cultivo:62000 PASTOS PERMANENTES DE 5 O MAS AÑOS-SIN VARIEDAD Secano
- Ref:170000005484970 Recinto:18-149-008-00016-00004 Cultivo:62000 PASTOS PERMANENTES DE 5 O MAS AÑOS-SIN VARIEDAD Secano
- Ref:170000005484976 Recinto:18-149-008-00017-00001 Cultivo:62000 PASTOS PERMANENTES DE 5 O MAS AÑOS-SIN VARIEDAD Secano
- Ref:170000005484974 Recinto:18-149-008-00017-00003 Cultivo:62000 PASTOS PERMANENTES DE 5 O MAS AÑOS-SIN VARIEDAD Secano
- Ref:170000005484965 Recinto:18-149-008-00017-00004 Cultivo:62000 PASTOS PERMANENTES DE 5 O MAS AÑOS-SIN VARIEDAD Secano
- Ref:170000005484968 Recinto:18-149-008-00018-00002 Cultivo:62000 PASTOS PERMANENTES DE 5 O MAS AÑOS-SIN VARIEDAD Secano
- Ref:170000005484964 Recinto:18-149-008-00018-00004 Cultivo:62000 PASTOS PERMANENTES DE 5 O MAS AÑOS-SIN VARIEDAD Secano
- Ref:170000005484962 Recinto:18-149-008-00018-00005 Cultivo:62000 PASTOS PERMANENTES DE 5 O MAS AÑOS-SIN VARIEDAD Secano
- Ref:170000005484963 Recinto:18-149-008-00019-00001 Cultivo:62000 PASTOS PERMANENTES DE 5 O MAS AÑOS-SIN VARIEDAD Secano
- Ref:170000005484966 Recinto:18-149-008-00019-00002 Cultivo:62000 PASTOS PERMANENTES DE 5 O MAS AÑOS-SIN VARIEDAD Secano
- Ref:170000005484986 Recinto:18-149-008-00021-00004 Cultivo:62000 PASTOS PERMANENTES DE 5 O MAS AÑOS-SIN VARIEDAD Secano
- Ref:170000005484975 Recinto:18-149-008-00022-00002 Cultivo:62000 PASTOS PERMANENTES DE 5 O MAS AÑOS-SIN VARIEDAD Secano
- Ref:170000005484987 Recinto:18-149-008-00022-00004 Cultivo:62000 PASTOS PERMANENTES DE 5 O MAS AÑOS-SIN VARIEDAD Secano
- Ref:170000005484988 Recinto:18-149-008-00022-00005 Cultivo:62000 PASTOS PERMANENTES DE 5 O MAS AÑOS-SIN VARIEDAD Secano
- Ref:170000005484991 Recinto:18-149-008-00022-00006 Cultivo:62000 PASTOS PERMANENTES DE 5 O MAS AÑOS-SIN VARIEDAD Secano
- Ref:170000005484993 Recinto:18-149-008-00022-00007 Cultivo:62000 PASTOS PERMANENTES DE 5 O MAS AÑOS-SIN VARIEDAD Secano
- Ref:170000005484989 Recinto:18-149-008-00022-00010 Cultivo:62000 PASTOS PERMANENTES DE 5 O MAS AÑOS-SIN VARIEDAD Secano
- Ref:170000005484992 Recinto:18-149-008-00023-00001 Cultivo:62000 PASTOS PERMANENTES DE 5 O MAS AÑOS-SIN VARIEDAD Secano
- Ref:170000005484969 Recinto:18-149-008-00023-00002 Cultivo:62000 PASTOS PERMANENTES DE 5 O MAS AÑOS-SIN VARIEDAD Secano
- Ref:170000005484978 Recinto:18-149-008-00023-00006 Cultivo:62000 PASTOS PERMANENTES DE 5 O MAS AÑOS-SIN VARIEDAD Secano
- Ref:170000005484979 Recinto:18-167-001-00113-00004 Cultivo:62000 PASTOS PERMANENTES DE 5 O MAS AÑOS-SIN VARIEDAD Secano
- Ref:170000005484980 Recinto:18-167-001-00113-00005 Cultivo:62000 PASTOS PERMANENTES DE 5 O MAS AÑOS-SIN VARIEDAD Secano
- Ref:170000005484981 Recinto:18-167-001-00113-00006 Cultivo:62000 PASTOS PERMANENTES DE 5 O MAS AÑOS-SIN VARIEDAD Secano

(1) Superficie declarada admisible ajustada con la superficie comprometida.
 (2) Factor de penalización valorando el alcance para el tipo de compromiso.

Puede verificar la integridad de una copia de este documento mediante la lectura del código QR adjunto o mediante el acceso a la dirección https://ws050.juntadeandalucia.es/verificarFirma indicando el código de VERIFICACIÓN				
FIRMADO POR	JUAN JOSE SOLER GARCIA	FECHA	03/07/2024	
	ROCIO GUIJARRO MILLAN			
VERIFICACIÓN	Pk2jm6MP8Q4FQJJZRRTHBNMQA26B8	PÁGINA	2990/3256	



INCIDENCIAS

INCIDENCIA DESCRIPCIÓN

VARIEDAD Secano
Ref:170000005484982 Recinto:18-167-001-00113-00007 Cultivo:62000 PASTOS PERMANENTES DE 5 O MAS AÑOS-SIN
VARIEDAD Secano
Ref:170000005484983 Recinto:18-167-001-00113-00008 Cultivo:62000 PASTOS PERMANENTES DE 5 O MAS AÑOS-SIN
VARIEDAD Secano
Ref:170000005484984 Recinto:18-167-016-00279-00001 Cultivo:62000 PASTOS PERMANENTES DE 5 O MAS AÑOS-SIN
VARIEDAD Secano
Ref:170000005484985 Recinto:18-167-016-00279-00002 Cultivo:62000 PASTOS PERMANENTES DE 5 O MAS AÑOS-SIN
VARIEDAD Secano
Ref:170000005484950 Recinto:18-167-016-00279-00004 Cultivo:62000 PASTOS PERMANENTES DE 5 O MAS AÑOS-SIN
VARIEDAD Secano

(1) Superficie declarada admisible ajustada con la superficie comprometida.
(2) Factor de penalización valorando el alcance para el tipo de compromiso.

Puede verificar la integridad de una copia de este documento mediante la lectura del código QR adjunto o mediante el acceso a la dirección <https://ws050.juntadeandalucia.es/verificarFirma> indicando el código de VERIFICACIÓN

FIRMADO POR	JUAN JOSE SOLER GARCIA	FECHA	03/07/2024	
	ROCIO GUIJARRO MILLAN			
VERIFICACIÓN	Pk2jm6MP8Q4FQJJZRRTHBNMQA26B8	PÁGINA	2991/3256	



<u>APELLIDOS Y NOMBRE / RAZÓN SOCIAL</u>	<u>NIF</u>	<u>EXPEDIENTE</u>	<u>ANUALIDAD DE PAGO</u>
SIERRA PORCEL MARIA SOLEDAD	****6395*	1124771	1ª

<u>IMPORTE MÁXIMO SUBVENCIONABLE</u>	2023	2024	2025	2026	2027
	797,13 €	797,13 €	797,13 €	797,13 €	797,13 €
<u>IMPORTE MEDIO DE TRANSFERENCIA (€/ha)</u>	291,99 €	291,99 €	291,99 €	291,99 €	291,99 €

RESUMEN DE UNIDADES

Cód	GRUPO DE PAGO	Sup. Dec. Admisible (ha)	Sup. Comprometida (ha)	Sup. ajustada compromiso (1) (ha)	% sobredec.	Sup. Propuesta (ha)	Importe Declarado	Importe Topado	Importe Propuesto	Importe tras sobredec.
432	FRUTALES SECANO	1,18		1,18	0,00	1,18	255,16	255,16	255,16	255,16
433	FRUTALES REGADÍO	1,55		1,55	0,00	1,55	541,97	541,97	541,97	541,97
TOTAL		2,73	2,73	2,73		2,73	797,13	797,13	797,13	797,13

APLICACIÓN DE REDUCCIONES Y PENALIZACIONES

GRUPO DE PAGO	Importe Calculado	Importe prereduc.	Criterios de subvencionabilidad y compromisos	Presentación tardía	Omisión declaración	Condicionalidad	IMPORTE (Euros)
							PROPUESTO
FRUTALES REGADÍO	541,97	541,97	0,00	0,00	0,00	0,00	541,97
FRUTALES SECANO	255,16	255,16	0,00	0,00	0,00	0,00	255,16
TOTAL	797,13	797,13					797,13

RESUMEN DE PAGOS

PROPUESTO	IMPORTE (Euros)			
	PROPUESTO	FEADER (Eje 2)	MAPA	CAPADR
PROPUESTO	797,13	677,56	78,20	41,37

RECINTOS PROPUESTOS

REF.	REFERENCIA SIGPAC	CULTIVO	DESCRIPCIÓN CULTIVO	S/R G.PAGO	PEND. MEDIA (%)	SUP. DEC. ADMISIBLE (ha)	SUP. COMPROM. (ha)	SUP. AJUSTADA COMPR.(1) (ha)	SUP. CONV. SIGPAC (ha)	SUP. CERTIF. (ha)	SUP. CAMPO (ha)	SUP. CAMPO DETER. CULT. DECLARADO (ha)	SUP. DEC. REDUCIDA (ha)	SUP. PROPUESTA (ha)
5257630	18-059-011-00081-001	104020	ALMENDROS-GUARA	S	432	3,50	1,18	1,18	1,18	1,18			1,18	1,18
-913177	18-059-011-00081-003	104020	ALMENDROS-GUARA	R	433	3,50	1,55	1,55	1,55	1,55			1,55	1,55

INCIDENCIAS

INCIDENCIA DESCRIPCIÓN

- 100421 Recinto declarado por error para una operación de la 6503, que se ha corregido de oficio marcando la operación correcta, de acuerdo con la fecha de inscripción del recinto en la producción ecológica.
Ref:5257630 Recinto:18-059-011-00081-00001 Cultivo:104020 ALMENDROS-GUARA Secano
Ref:-913177 Recinto:18-059-011-00081-00003 Cultivo:104020 ALMENDROS-GUARA Regadío

(1) Superficie declarada admisible ajustada con la superficie comprometida.
(2) Factor de penalización valorando el alcance para el tipo de compromiso.

Puede verificar la integridad de una copia de este documento mediante la lectura del código QR adjunto o mediante el acceso a la dirección https://ws050.juntadeandalucia.es/verificarFirma indicando el código de VERIFICACIÓN					
FIRMADO POR	JUAN JOSE SOLER GARCIA		FECHA		03/07/2024
	ROCIO GUIJARRO MILLAN				
VERIFICACIÓN	Pk2jm6MP8Q4FQJJZRRTHBNMQA26B8		PÁGINA		2992/3256



APELLIDOS Y NOMBRE / RAZÓN SOCIAL

SIMON CAMPOS DIEGO

NIF
****1439*

EXPEDIENTE
1142984

ANUALIDAD DE PAGO

1ª

IMPORTE POR ANUALIDAD

	2023	2024	2025	2026	2027
IMPORTE MÁXIMO SUBVENCIONABLE	6.362,32 €	6.362,32 €	6.362,32 €	6.362,32 €	6.362,32 €
IMPORTE MEDIO DE TRANSFERENCIA (€/ha)	247,56 €	247,56 €	247,56 €	247,56 €	247,56 €

RESUMEN DE UNIDADES

Cód	GRUPO DE PAGO	Sup. Dec. Admisible (ha)	Sup. Comprometida (ha)	Sup. ajustada compromiso (1) (ha)	% sobredec.	Sup. Propuesta (ha)	Importe Declarado	Importe Topado	Importe Propuesto	Importe tras sobredec.
429	OLIVAR	21,59		21,59	0,00	21,59	5.352,16	5.352,16	5.352,16	5.352,16
432	FRUTALES SECANO	3,20		3,20	0,00	3,20	691,97	691,97	691,97	691,97
433	FRUTALES REGADÍO	0,91		0,91	0,00	0,91	318,19	318,19	318,19	318,19
TOTAL		25,70	25,70	25,70		25,70	6.362,32	6.362,32	6.362,32	6.362,32

APLICACIÓN DE REDUCCIONES Y PENALIZACIONES

GRUPO DE PAGO	Importe Calculado	Importe prereduc.	Criterios de subvencionabilidad y compromisos	Presentación tardía	Omisión declaración	Condicionalidad	IMPORTE (Euros)
							PROPUESTO
FRUTALES REGADÍO	318,19	318,19	0,00	0,00	0,00	0,00	318,19
FRUTALES SECANO	691,97	691,97	0,00	0,00	0,00	0,00	691,97
OLIVAR	5.352,16	5.352,16	0,00	0,00	0,00	0,00	5.352,16
TOTAL	6.362,32	6.362,32					6.362,32

RESUMEN DE PAGOS

PROPUESTO	IMPORTE (Euros)			
	PROPUESTO	FEADER (Eje 2)	MAPA	CAPADR
	6.362,32	5.407,97	624,14	330,21

RECINTOS PROPUESTOS

REF.	REFERENCIA SIGPAC	CULTIVO	DESCRIPCIÓN CULTIVO	S/R	G.PAGO	PEND. MEDIA (%)	SUP. DEC. ADMISIBLE (ha)	SUP. COMPROM. (ha)	SUP. AJUSTADA COMPR.(1) (ha)	SUP. CONV. SIGPAC (ha)	SUP. CERTIF. (ha)	SUP. CAMPO (ha)	SUP. CAMPO DETER. CULT. DECLARADO (ha)	SUP. DEC. REDUCIDA (ha)	SUP. PROPUESTA (ha)
1700000005685745	18-078-009-00015-017	101010	OLIVAR-PICUAL	S	429	18,60	21,59	21,59	21,59		21,78			21,59	21,59
1700000005685760	18-078-010-00001-011	104020	ALMENDROS-GUARA	S	432	7,50	0,74	0,74	0,74		0,74			0,74	0,74
1700000005685761	18-078-010-00001-017	104020	ALMENDROS-GUARA	S	432	11,50	2,46	2,46	2,46		2,46			2,46	2,46
1700000005685758	18-078-005-00107-003	104020	ALMENDROS-GUARA	R	433	6,00	0,91	0,91	0,91		0,91			0,91	0,91

(1) Superficie declarada admisible ajustada con la superficie comprometida.

(2) Factor de penalización valorando el alcance para el tipo de compromiso.

Puede verificar la integridad de una copia de este documento mediante la lectura del código QR adjunto o mediante el acceso a la dirección <https://ws050.juntadeandalucia.es/verificarFirma> indicando el código de VERIFICACIÓN

FIRMADO POR	JUAN JOSE SOLER GARCIA	FECHA	03/07/2024	
	ROCIO GUIJARRO MILLAN			
VERIFICACIÓN	Pk2jm6MP8Q4FQJJZRRTHBNMQA26B8	PÁGINA	2993/3256	



APELLIDOS Y NOMBRE / RAZÓN SOCIAL	NIF	EXPEDIENTE	ANUALIDAD DE PAGO
SIMON CAMPOS FRANCISCO JAVIER	****6489*	1136754	1ª

IMPORTE MÁXIMO SUBVENCIONABLE	2023	2024	2025	2026	2027
	9.182,68 €	9.182,68 €	9.182,68 €	9.182,68 €	9.182,68 €

IMPORTE MEDIO DE TRANSFERENCIA (€/ha)	2023	2024	2025	2026	2027
	219,16 €	219,16 €	219,16 €	219,16 €	219,16 €

RESUMEN DE UNIDADES

Cód	GRUPO DE PAGO	Sup. Dec. Admisible (ha)	Sup. Comprometida (ha)	Sup. ajustada compromiso (1) (ha)	% sobredec.	Sup. Propuesta (ha)	Importe Declarado	Importe Topado	Importe Propuesto	Importe tras sobredec.
429	OLIVAR	1,29		1,29	0,00	1,29	319,79	319,79	319,79	319,79
432	FRUTALES SECANO	63,24		40,00	0,00	40,00	8.649,60	8.649,60	8.649,60	8.649,60
433	FRUTALES REGADÍO	0,61		0,61	0,00	0,61	213,29	213,29	213,29	213,29
TOTAL		65,14	41,90	41,90		41,90	9.182,68	9.182,68	9.182,68	9.182,68

APLICACIÓN DE REDUCCIONES Y PENALIZACIONES

GRUPO DE PAGO	Importe Calculado	Importe prereduc.	Criterios de subvencionabilidad y compromisos	Presentación tardía	Omisión declaración	Condicionabilidad	IMPORTE (Euros) PROPUESTO
FRUTALES REGADÍO	213,29	213,29	0,00	0,00	0,00	0,00	213,29
FRUTALES SECANO	8.649,60	8.649,60	0,00	0,00	0,00	0,00	8.649,60
OLIVAR	319,79	319,79	0,00	0,00	0,00	0,00	319,79
TOTAL	9.182,68	9.182,68					9.182,68

RESUMEN DE PAGOS

	PROPUESTO	PROPUESTO FEADER (Eje 2)	MAPA	CAPADR
	9.182,68	7.805,28	900,82	476,58

RECINTOS PROPUESTOS

REF.	REFERENCIA SIGPAC	CULTIVO DESCRIPCIÓN CULTIVO	S/R G.PAGO	PEND. MEDIA (%)	SUP. DEC. ADMISIBLE (ha)	SUP. COMPROM. (ha)	SUP. AJUSTADA COMPROM. (1) (ha)	SUP. CONV. SIGPAC (ha)	SUP. CERTIF. (ha)	SUP. CAMPO (ha)	SUP. CAMPO DETER. CULT. DECLARADO (ha)	SUP. DEC. REDUCIDA (ha)	SUP. PROPUESTA (ha)
-1007413	18-084-005-00525-006	101010 OLIVAR-PICUAL	R 429	12,60	0,09	0,09	0,09		0,09			0,09	0,09
1700000006824937	18-084-005-00525-001	101010 OLIVAR-PICUAL	R 429	7,50	1,14	1,14	1,14		1,14			1,14	1,14
1700000006824938	18-084-005-00525-002	101010 OLIVAR-PICUAL	R 429	33,60	0,06	0,06	0,06		0,06			0,06	0,06
4222237	18-084-005-01052-001	104043 ALMENDROS-VAIRO	S 432	2,50	1,59	1,59	1,59		1,59			1,59	1,59
4222238	18-084-006-00065-001	104043 ALMENDROS-VAIRO	S 432	3,10	1,52	1,52	1,52		1,52			1,52	1,52
4222239	18-084-007-00006-001	104008 ALMENDROS-CONSTANTI	S 432	4,60	5,27	5,27	5,27		5,27			5,27	5,27
4222241	18-084-007-00026-001	104008 ALMENDROS-CONSTANTI	S 432	4,80	3,87	3,87	3,87		3,87			3,87	3,87
4222243	18-084-007-00302-001	104090 ALMENDROS-FILIPO CEO	S 432	3,70	1,88	1,88	1,88		1,88			1,88	1,88
4222246	18-084-007-00455-001	104020 ALMENDROS-GUARA	S 432	3,70	0,59	0,59	0,59		0,59			0,59	0,59
4222249	18-149-021-00001-001	104043 ALMENDROS-VAIRO	S 432	2,10	4,80	4,80	4,80		4,80			4,80	4,80
1700000006824940	18-084-007-00364-001	104090 ALMENDROS-FILIPO CEO	S 432	4,20	2,58	2,58	2,58		2,58			2,58	2,58
1700000006824941	18-084-007-00442-001	104008 ALMENDROS-CONSTANTI	S 432	5,40	6,87	6,87	6,87		6,87			6,87	6,87
1700000006824942	18-084-006-00399-001	104057 ALMENDROS-AVIJOR	S 432	2,20	2,91	2,91	2,91		2,91			2,91	2,91
1700000006824943	18-084-007-00449-001	104008 ALMENDROS-CONSTANTI	S 432	4,90	0,72	0,72	0,72		0,72			0,72	0,72
1700000006824944	18-084-007-00019-001	104020 ALMENDROS-GUARA	S 432	3,10	2,58	2,58	2,58		2,58			2,58	2,58
1700000006824945	18-084-007-00161-001	104020 ALMENDROS-GUARA	S 432	1,90	4,47	4,47	4,47		4,47			4,47	4,47
1700000006824947	18-084-006-00072-001	104057 ALMENDROS-AVIJOR	S 432	2,40	1,27	1,27	1,27		1,27			1,27	1,27
1700000006824949	18-084-007-00012-001	104008 ALMENDROS-CONSTANTI	S 432	5,80	2,42	2,42	2,42		2,42			2,42	2,42
1700000006824951	18-084-007-00329-001	104008 ALMENDROS-CONSTANTI	S 432	8,90	1,21	1,21	1,21		1,21			1,21	1,21
1700000006824953	18-084-006-00102-001	104043 ALMENDROS-VAIRO	S 432	2,10	0,77	0,77	0,77		0,77			0,77	0,77
1700000006824955	18-084-006-00099-001	104007 ALMENDROS-COMUNA	S 432	1,30	0,49	0,49	0,49		0,49			0,49	0,49
1700000006824958	18-149-021-00002-001	104043 ALMENDROS-VAIRO	S 432	2,60	1,49	1,49	1,49		1,49			1,49	1,49
1700000006824961	18-084-005-00565-001	104043 ALMENDROS-VAIRO	S 432	6,60	1,34	1,34	1,34		1,34			1,34	1,34
1700000006824963	18-084-006-00432-011	104057 ALMENDROS-AVIJOR	S 432	2,90	8,56	8,56	8,56		8,56			8,56	8,56
1700000006824965	18-084-007-00330-001	104008 ALMENDROS-CONSTANTI	S 432	5,30	1,04	1,04	1,04		1,04			1,04	1,04
1700000006824966	18-149-022-00010-001	104020 ALMENDROS-GUARA	S 432	4,00	3,93	3,93	3,93		3,93			3,93	3,93
1700000006824967	18-084-006-00035-001	104020 ALMENDROS-GUARA	S 432	3,40	1,07	1,07	1,07		1,07			1,07	1,07
1700000006824939	18-084-005-00468-001	104020 ALMENDROS-GUARA	R 433	4,20	0,11	0,11	0,11		0,11			0,11	0,11
1700000006824959	18-084-005-00623-001	104020 ALMENDROS-GUARA	R 433	16,70	0,13	0,13	0,13		0,13			0,13	0,13
1700000006824960	18-084-005-00624-001	104020 ALMENDROS-GUARA	R 433	6,10	0,15	0,15	0,15		0,15			0,15	0,15
1700000006824962	18-084-005-00524-004	104020 ALMENDROS-GUARA	R 433	6,90	0,22	0,22	0,22		0,22			0,22	0,22

(1) Superficie declarada admisible ajustada con la superficie comprometida.
 (2) Factor de penalización valorando el alcance para el tipo de compromiso.

Puede verificar la integridad de una copia de este documento mediante la lectura del código QR adjunto o mediante el acceso a la dirección <https://ws050.juntadeandalucia.es/verificarFirma> indicando el código de VERIFICACIÓN

FIRMADO POR	JUAN JOSE SOLER GARCIA	FECHA	03/07/2024
	ROCIO GUIJARRO MILLAN		
VERIFICACIÓN	Pk2jm6MP8Q4FQJJZRRTHBNMQA26B8	PÁGINA	2994/3256





(1) Superficie declarada admisible ajustada con la superficie comprometida.
(2) Factor de penalización valorando el alcance para el tipo de compromiso.

Puede verificar la integridad de una copia de este documento mediante la lectura del código QR adjunto o mediante el acceso a la dirección <https://ws050.juntadeandalucia.es/verificarFirma> indicando el código de VERIFICACIÓN

FIRMADO POR	JUAN JOSE SOLER GARCIA	FECHA	03/07/2024	
	ROCIO GUIJARRO MILLAN			
VERIFICACIÓN	Pk2jm6MP8Q4FQJJZRRTHBNMQA26B8	PÁGINA	2995/3256	



APELLIDOS Y NOMBRE / RAZÓN SOCIAL

SIMON CAÑADAS ANTONIO

NIF
****2489*

EXPEDIENTE
1102214

ANUALIDAD DE PAGO

1ª

IMPORTE POR ANUALIDAD

	2023	2024	2025	2026	2027
IMPORTE MÁXIMO SUBVENCIONABLE	3.479,30 €	3.479,30 €	3.479,30 €	3.479,30 €	3.479,30 €
IMPORTE MEDIO DE TRANSFERENCIA (€/ha)	216,24 €	216,24 €	216,24 €	216,24 €	216,24 €

RESUMEN DE UNIDADES

Cód	GRUPO DE PAGO	Sup. Dec. Admisible (ha)	Sup. Comprometida (ha)	Sup. ajustada compromiso (I) (ha)	% sobredec.	Sup. Propuesta (ha)	Importe Declarado	Importe Topado	Importe Propuesto	Importe tras sobredec.
432	FRUTALES SECANO	16,09		16,09	0,00	16,09	3.479,30	3.479,30	3.479,30	3.479,30
TOTAL		16,09	16,09	16,09		16,09	3.479,30	3.479,30	3.479,30	3.479,30

APLICACIÓN DE REDUCCIONES Y PENALIZACIONES

GRUPO DE PAGO	Importe Calculado	Importe prerreduc.	Criterios de subvencionabilidad y compromisos	Presentación tardía	Omisión declaración	Condicionabilidad	IMPORTE (Euros) PROPUESTO
FRUTALES SECANO	3.479,30	3.479,30	0,00	0,00	0,00	0,00	3.479,30
TOTAL	3.479,30	3.479,30					3.479,30

RESUMEN DE PAGOS

	IMPORTE (Euros)			
	PROPUESTO	FEADER (Eje 2)	MAPA	CAPADR
PROPUESTO	3.479,30	2.957,41	341,32	180,57

RECINTOS PROPUESTOS

REF.	REFERENCIA SIGPAC	CULTIVO	DESCRIPCIÓN CULTIVO	S/R	G.PAGO	PEND. MEDIA (%)	SUP. DEC. ADMISIBLE (ha)	SUP. COMPROM. (ha)	SUP. AJUSTADA COMPROM. (I) (ha)	SUP. CONV. SIGPAC (ha)	SUP. CERTIE. (ha)	SUP. CAMPO (ha)	SUP. CAMPO DETER. CULT. DECLARADO (ha)	SUP. DEC. REDUCIDA (ha)	SUP. PROPUESTA (ha)
-1606414	18-057-021-00413-001	104042	ALMENDROS-TUONO	S	432	5,10	0,04	0,04	0,04		0,04			0,04	0,04
-1123933	18-057-021-00416-006	104007	ALMENDROS-COMUNA	S	432	26,00	0,02	0,02	0,02		0,02			0,02	0,02
1700000002773043	18-057-003-00019-001	104020	ALMENDROS-GUARA	S	432	6,30	2,79	2,79	2,79		2,79			2,79	2,79
1700000002773045	18-057-034-00186-001	104020	ALMENDROS-GUARA	S	432	10,30	0,43	0,43	0,43		0,43			0,43	0,43
1700000002773046	18-057-034-00187-003	104022	ALMENDROS-LARGUETA	S	432	9,30	0,45	0,45	0,45		0,45			0,45	0,45
1700000002773047	18-057-035-00141-001	104020	ALMENDROS-GUARA	S	432	3,70	5,11	5,11	5,11		5,11			5,11	5,11
1700000002773048	18-057-034-00188-002	104020	ALMENDROS-GUARA	S	432	8,30	0,35	0,35	0,35		0,35			0,35	0,35
1700000002773050	18-057-034-00243-001	104020	ALMENDROS-GUARA	S	432	14,80	0,52	0,52	0,52		0,52			0,52	0,52
1700000002773051	18-057-021-00016-001	104003	ALMENDROS-ANTOÑETA	S	432	7,20	0,08	0,08	0,08		0,08			0,08	0,08
1700000002773053	18-057-021-00049-003	104003	ALMENDROS-ANTOÑETA	S	432	10,60	1,59	1,59	1,59		1,59			1,59	1,59
1700000002773054	18-057-021-00413-001	104042	ALMENDROS-TUONO	S	432	5,10	3,69	3,69	3,69		3,70			3,69	3,69
1700000002773055	18-057-034-00187-002	104020	ALMENDROS-GUARA	S	432	20,70	0,08	0,08	0,08		0,08			0,08	0,08
1700000002773056	18-057-021-00416-003	104007	ALMENDROS-COMUNA	S	432	20,70	0,25	0,25	0,25		0,25			0,25	0,25
1700000002773057	18-057-034-00224-001	104022	ALMENDROS-LARGUETA	S	432	16,00	0,69	0,69	0,69		0,69			0,69	0,69

INCIDENCIAS

INCIDENCIA DESCRIPCIÓN

100424 Solicita recinto que no está comprometido para la operación.

Ref:1700000002773052 Recinto:18-057-035-00059-00001 Cultivo:104020 ALMENDROS-GUARA Regadio

(1) Superficie declarada admisible ajustada con la superficie comprometida.
(2) Factor de penalización valorando el alcance para el tipo de compromiso.

Puede verificar la integridad de una copia de este documento mediante la lectura del código QR adjunto o mediante el acceso a la dirección <https://ws050.juntadeandalucia.es/verificarFirma> indicando el código de VERIFICACIÓN

FIRMADO POR	JUAN JOSE SOLER GARCIA	FECHA	03/07/2024	
	ROCIO GUIJARRO MILLAN			
VERIFICACIÓN	Pk2jm6MP8Q4FQJJZRRTHBNMQA26B8	PÁGINA	2996/3256	



APELLIDOS Y NOMBRE / RAZÓN SOCIAL

SIMON CAÑADAS TORCUATO

NIF
****2482*

EXPEDIENTE
1102912

ANUALIDAD DE PAGO
1ª

IMPORTE POR ANUALIDAD

	2023	2024	2025	2026	2027
IMPORTE MÁXIMO SUBVENCIONABLE	15.044,16 €	15.044,16 €	15.044,16 €	15.044,16 €	15.044,16 €
IMPORTE MEDIO DE TRANSFERENCIA (€/ha)	185,16 €	185,16 €	185,16 €	185,16 €	185,16 €

RESUMEN DE UNIDADES

Cód	GRUPO DE PAGO	Sup. Dec. Admisible (ha)	Sup. Comprometida (ha)	Sup. ajustada compromiso (1) (ha)	% sobredec.	Sup. Propuesta (ha)	Importe Declarado	Importe Topado	Importe Propuesto	Importe tras sobredec.
426	HERBÁCEOS	40,45		40,45	0,00	40,45	6.114,83	6.114,83	6.114,83	6.114,83
432	FRUTALES SECANO	53,44		40,00	0,00	40,00	8.649,60	8.649,60	8.649,60	8.649,60
433	FRUTALES REGADÍO	0,80		0,80	0,00	0,80	279,73	279,73	279,73	279,73
TOTAL		94,69	81,25	81,25		81,25	15.044,16	15.044,16	15.044,16	15.044,16

APLICACIÓN DE REDUCCIONES Y PENALIZACIONES

GRUPO DE PAGO	Importe Calculado	Importe prereduc.	Criterios de subvencionabilidad y compromisos	Presentación tardía	Omisión declaración	Condicionalidad	IMPORTE (Euros)
							PROPUESTO
FRUTALES REGADÍO	279,73	279,73	0,00	0,00	0,00	0,00	279,73
FRUTALES SECANO	8.649,60	8.649,60	0,00	0,00	0,00	0,00	8.649,60
HERBÁCEOS	6.114,83	6.114,83	0,00	0,00	0,00	0,00	6.114,83
TOTAL	15.044,16	15.044,16					15.044,16

RESUMEN DE PAGOS

PROPUESTO	IMPORTE (Euros)			
	PROPUESTO	FEADER (Eje 2)	MAPA	CAPADR
	15.044,16	12.787,54	1.475,83	780,79

(1) Superficie declarada admisible ajustada con la superficie comprometida.
(2) Factor de penalización valorando el alcance para el tipo de compromiso.

Puede verificar la integridad de una copia de este documento mediante la lectura del código QR adjunto o mediante el acceso a la dirección <https://ws050.juntadeandalucia.es/verificarFirma> indicando el código de VERIFICACIÓN

FIRMADO POR	JUAN JOSE SOLER GARCIA	FECHA	03/07/2024	
	ROCIO GUIJARRO MILLAN			
VERIFICACIÓN	Pk2jm6MP8Q4FQJJZRRTHBNMQA26B8	PÁGINA	2997/3256	



RECINTOS PROPUESTOS

REF.	REFERENCIA SIGPAC	CULTIVO	DESCRIPCIÓN CULTIVO	S/R	G.PAGO	PEND. MEDIA (%)	SUP. DEC. ADMISIBLE (ha)	SUP. COMPROM. (ha)	SUP. AJUSTADA COMPR.(1) (ha)	SUP. CONV. SIGPAC (ha)	SUP. CERTIF. (ha)	SUP. CAMPO (ha)	SUP. CAMPO DECLARADO (ha)	SUP. DEC. REDUCIDA (ha)	SUP. PROPUESTA (ha)
1700000005485049	18-057-021-00077-001	1000	TRIGO BLANDO-SIN VARIEDAD	S	426	3,50	3,77	3,77	3,77		3,77			3,77	3,77
1700000005485050	18-057-021-00082-002	1000	TRIGO BLANDO-SIN VARIEDAD	S	426	3,30	2,37	2,37	2,37		2,37			2,37	2,37
1700000005485051	18-057-021-00200-001	5000	CEBADA-SIN VARIEDAD	S	426	2,00	0,17	0,17	0,17		0,17			0,17	0,17
1700000005485052	18-057-021-00360-001	5000	CEBADA-SIN VARIEDAD	S	426	6,10	0,24	0,24	0,24		0,24			0,24	0,24
1700000005485053	18-057-034-00162-003	6000	CENTENO-SIN VARIEDAD	S	426	7,70	0,85	0,85	0,85		0,85			0,85	0,85
1700000005485054	18-057-034-00152-001	6000	CENTENO-SIN VARIEDAD	S	426	4,20	0,64	0,64	0,64		0,64			0,64	0,64
1700000005485055	18-057-021-00379-001	6000	CENTENO-SIN VARIEDAD	S	426	2,70	1,30	1,30	1,30		1,30			1,30	1,30
1700000005485056	18-057-021-00380-001	6000	CENTENO-SIN VARIEDAD	S	426	5,00	0,54	0,54	0,54		0,54			0,54	0,54
1700000005485059	18-057-035-00100-001	6000	CENTENO-SIN VARIEDAD	S	426	4,40	2,65	2,65	2,65		2,65			2,65	2,65
1700000005485060	18-057-035-00106-001	8000	AVENA-SIN VARIEDAD	S	426	0,80	1,26	1,26	1,26		1,26			1,26	1,26
1700000005485061	18-057-034-00224-004	5000	CEBADA-SIN VARIEDAD	R	426	4,60	0,69	0,69	0,69		0,69			0,69	0,69
1700000005485062	18-057-034-00230-003	8000	AVENA-SIN VARIEDAD	S	426	6,60	0,81	0,81	0,81		0,81			0,81	0,81
1700000005485063	18-057-034-00133-001	5000	CEBADA-SIN VARIEDAD	S	426	3,40	0,39	0,39	0,39		0,39			0,39	0,39
1700000005485064	18-057-021-00058-001	8000	AVENA-SIN VARIEDAD	S	426	4,50	3,52	3,52	3,52		3,52			3,52	3,52
1700000005485065	18-057-021-00059-001	8000	AVENA-SIN VARIEDAD	S	426	5,20	0,70	0,70	0,70		0,70			0,70	0,70
1700000005485066	18-057-034-00230-004	8000	AVENA-SIN VARIEDAD	S	426	5,30	6,03	6,03	6,03		6,18			6,03	6,03
1700000005485067	18-057-034-00239-002	6000	CENTENO-SIN VARIEDAD	S	426	4,00	0,14	0,14	0,14		0,14			0,14	0,14
1700000005485068	18-057-034-00141-002	5000	CEBADA-SIN VARIEDAD	S	426	3,20	0,25	0,25	0,25		0,25			0,25	0,25
1700000005485069	18-057-021-00495-001	8000	AVENA-SIN VARIEDAD	S	426	4,90	5,01	5,01	5,01		5,01			5,01	5,01
1700000005485070	18-057-034-00128-003	5000	CEBADA-SIN VARIEDAD	S	426	4,40	0,62	0,62	0,62		0,62			0,62	0,62
1700000005485071	18-057-034-00236-001	6000	CENTENO-SIN VARIEDAD	S	426	7,00	0,31	0,31	0,31		0,31			0,31	0,31
1700000005485080	18-057-014-00139-001	8000	AVENA-SIN VARIEDAD	S	426	6,30	1,22	1,22	1,22		1,22			1,22	1,22
1700000005485081	18-057-014-00137-001	8000	AVENA-SIN VARIEDAD	S	426	5,80	0,67	0,67	0,67		0,67			0,67	0,67
1700000005485082	18-057-008-00102-001	8000	AVENA-SIN VARIEDAD	S	426	2,20	3,45	3,45	3,45		3,45			3,45	3,45
1700000005485083	18-057-035-00029-002	8000	AVENA-SIN VARIEDAD	S	426	7,50	2,85	2,85	2,85		2,85			2,85	2,85
1700000002773049	18-057-034-00200-001	104020	ALMENDROS-GUARA	S	432	4,60	2,48	2,48	2,48		2,48			2,48	2,48
1700000005485044	18-057-008-00091-002	104020	ALMENDROS-GUARA	S	432	2,40	0,37	0,37	0,37		0,37			0,37	0,37
1700000005485088	18-057-034-00224-002	104020	ALMENDROS-GUARA	S	432	10,30	1,77	1,77	1,77		1,77			1,77	1,77
1700000005485089	18-057-035-00019-002	104022	ALMENDROS-LARGUETA	S	432	8,10	1,95	1,95	1,95		1,95			1,95	1,95
1700000005485090	18-057-012-00074-001	104020	ALMENDROS-GUARA	S	432	6,50	3,61	3,61	3,61		3,61			3,61	3,61
1700000005485091	18-057-012-00073-001	104020	ALMENDROS-GUARA	S	432	6,20	11,25	11,25	11,25		11,25			11,25	11,25
1700000005485092	18-057-008-00109-001	104020	ALMENDROS-GUARA	S	432	2,80	1,38	1,38	1,38		1,38			1,38	1,38
1700000005485093	18-057-014-00576-001	104020	ALMENDROS-GUARA	S	432	3,30	3,41	3,41	3,41		3,41			3,41	3,41
1700000005485094	18-057-008-00107-001	104020	ALMENDROS-GUARA	S	432	2,70	1,49	1,49	1,49		1,49			1,49	1,49
1700000005485095	18-057-034-00226-001	104020	ALMENDROS-GUARA	S	432	4,90	10,06	10,06	10,06		10,06			10,06	10,06
1700000005485096	18-057-035-00101-004	104020	ALMENDROS-GUARA	S	432	18,60	0,08	0,08	0,08		0,08			0,08	0,08
1700000005485097	18-057-035-00100-003	104020	ALMENDROS-GUARA	S	432	18,30	2,32	2,32	2,32		2,32			2,32	2,32
1700000005485098	18-057-034-00128-001	104020	ALMENDROS-GUARA	S	432	18,20	0,21	0,21	0,21		0,21			0,21	0,21
1700000005485099	18-057-012-00096-001	104020	ALMENDROS-GUARA	S	432	5,00	4,88	4,88	4,88		4,88			4,88	4,88
1700000005485100	18-057-021-00387-003	104020	ALMENDROS-GUARA	S	432	17,00	0,15	0,15	0,15		0,15			0,15	0,15
1700000005485101	18-057-035-00101-005	104020	ALMENDROS-GUARA	S	432	8,10	4,03	4,03	4,03		4,03			4,03	4,03
1700000005485102	18-057-035-00099-001	104022	ALMENDROS-LARGUETA	S	432	16,70	0,61	0,61	0,61		0,61			0,61	0,61
1700000005485103	18-057-035-00026-001	104020	ALMENDROS-GUARA	S	432	15,40	1,50	1,50	1,50		1,50			1,50	1,50
1700000005485104	18-057-035-00022-001	104020	ALMENDROS-GUARA	S	432	11,50	1,89	1,89	1,89		1,89			1,89	1,89
-526396	18-057-034-00181-004	104022	ALMENDROS-LARGUETA	R	433	4,00	0,17	0,17	0,17		0,17			0,17	0,17
4121977	18-057-034-00181-002	104020	ALMENDROS-GUARA	R	433	9,90	0,37	0,37	0,37		0,37			0,37	0,37
4655130	18-057-034-00172-001	104020	ALMENDROS-GUARA	R	433	6,00	0,26	0,26	0,26		0,26			0,26	0,26

(1) Superficie declarada admisible ajustada con la superficie comprometida.
 (2) Factor de penalización valorando el alcance para el tipo de compromiso.

Puede verificar la integridad de una copia de este documento mediante la lectura del código QR adjunto o mediante el acceso a la dirección https://ws050.juntadeandalucia.es/verificarFirma indicando el código de VERIFICACIÓN					
FIRMADO POR	JUAN JOSE SOLER GARCIA		FECHA		03/07/2024
	ROCIO GUIJARRO MILLAN				
VERIFICACIÓN	Pk2jm6MP8Q4FQJJZRRTHBNMQA26B8		PÁGINA		2998/3256



<u>APELLIDOS Y NOMBRE / RAZÓN SOCIAL</u>	<u>NIF</u>	<u>EXPEDIENTE</u>	<u>ANUALIDAD DE PAGO</u>
SIMON MESAS DOLORES	***3457*	1281969	

RESUMEN DE PAGOS


	<u>IMPORTE (Euros)</u>			
	<u>PROPUESTO</u>	<u>FEADER (Eje 2)</u>	<u>MAPA</u>	<u>CAPADR</u>
PROPUESTO	0,00	0,00	0,00	0,00

INCIDENCIAS

INCIDENCIA DESCRIPCIÓN

- 100402 Recinto solicitado no forma parte de ningún organismo de control autorizado para la producción ecológica en Andalucía o fecha de inscripción posterior al plazo establecido (Anexo I. Criterios de Subvencionabilidad. Orden 28 de marzo de 2023).
Ref:-1484881 Recinto:18-024-016-00089-00005 Cultivo:101010 OLIVAR-PICUAL Regadío
- 100424 Solicita recinto que no está comprometido para la operación.
Ref:-1484881 Recinto:18-024-016-00089-00005 Cultivo:101010 OLIVAR-PICUAL Regadío
- 101008 Expediente sin compromisos vigentes.
Operación:6503.2

(1) Superficie declarada admisible ajustada con la superficie comprometida.
(2) Factor de penalización valorando el alcance para el tipo de compromiso.

Puede verificar la integridad de una copia de este documento mediante la lectura del código QR adjunto o mediante el acceso a la dirección https://ws050.juntadeandalucia.es/verificarFirma indicando el código de VERIFICACIÓN				
FIRMADO POR	JUAN JOSE SOLER GARCIA	FECHA	03/07/2024	
	ROCIO GUIJARRO MILLAN			
VERIFICACIÓN	Pk2jm6MP8Q4FQJJZRRTHBNMQA26B8	PÁGINA	2999/3256	



<u>APELLIDOS Y NOMBRE / RAZÓN SOCIAL</u>	<u>NIF</u>	<u>EXPEDIENTE</u>	<u>ANUALIDAD DE PAGO</u>
SIMON SALVADOR ANTONIO	****1760*	1014363	

RESUMEN DE PAGOS

		<u>IMPORTE (Euros)</u>		
		<u>FEADER</u>	<u>MAPA</u>	<u>CAPADR</u>
		<u>(Eje 2)</u>		
PROPUESTO	<u>PROPUESTO</u>	0,00	0,00	0,00

INCIDENCIAS

INCIDENCIA DESCRIPCIÓN

- 7162 Se advierte que en el impreso DATOS DE RECINTOS no está consignada la operación solicitada en el impreso SOLICITA LINEAS DE AYUDA DE DESARROLLO RURAL.
- 101008 Expediente sin compromisos vigentes.
Operación:6503.2

(1) Superficie declarada admisible ajustada con la superficie comprometida.
(2) Factor de penalización valorando el alcance para el tipo de compromiso.

Puede verificar la integridad de una copia de este documento mediante la lectura del código QR adjunto o mediante el acceso a la dirección https://ws050.juntadeandalucia.es/verificarFirma indicando el código de VERIFICACIÓN				
FIRMADO POR	JUAN JOSE SOLER GARCIA	FECHA	03/07/2024	
	ROCIO GUIJARRO MILLAN			
VERIFICACIÓN	Pk2jm6MP8Q4FQJJZRRTHBNMQA26B8	PÁGINA	3000/3256	



APELLIDOS Y NOMBRE / RAZÓN SOCIAL SIMON TOQUERO FRANCISCO JAVIER
NIF ****8260*
EXPEDIENTE 1284506
ANUALIDAD DE PAGO 1ª

IMPORTE POR ANUALIDAD

	2023	2024	2025	2026	2027
IMPORTE MÁXIMO SUBVENCIONABLE	20.853,55 €	20.853,55 €	20.853,55 €	20.853,55 €	20.853,55 €
IMPORTE MEDIO DE TRANSFERENCIA (€/ha)	149,05 €	149,05 €	149,05 €	149,05 €	149,05 €

RESUMEN DE UNIDADES

Cód	GRUPO DE PAGO	Sup. Dec. Admisible (ha)	Sup. Comprometida (ha)	Sup. ajustada compromiso (1) (ha)	% sobredec.	Sup. Propuesta (ha)	Importe Declarado	Importe Topado	Importe Propuesto	Importe tras sobredec.
426	HERBÁCEOS	80,79		80,73	0,00	80,73	12.203,95	12.203,95	12.203,95	12.203,95
432	FRUTALES SECANO	46,17		40,00	0,00	40,00	8.649,60	8.649,60	8.649,60	8.649,60
434	HERBÁCEOS NO ELEGIBLES	19,18		19,18	0,00	19,18	0,00	0,00	0,00	0,00
TOTAL		146,14	139,91	139,91		139,91	20.853,55	20.853,55	20.853,55	20.853,55

APLICACIÓN DE REDUCCIONES Y PENALIZACIONES

GRUPO DE PAGO	Importe Calculado	Importe prereduc.	Criterios de subvencionabilidad y compromisos	Presentación tardía	Omisión declaración	Condicionalidad	IMPORTE (Euros)
							PROPUESTO
FRUTALES SECANO	8.649,60	8.649,60	0,00	0,00	0,00	0,00	8.649,60
HERBÁCEOS	12.203,95	12.203,95	0,00	0,00	0,00	0,00	12.203,95
HERBÁCEOS NO ELEGIBLES	0,00	0,00	0,00	0,00	0,00	0,00	0,00
TOTAL	20.853,55	20.853,55					20.853,55

RESUMEN DE PAGOS

PROPUESTO	IMPORTE (Euros)			
	PROPUESTO	FEADER (Eje 2)	MAPA	CAPADR
	20.853,55	17.725,52	2.045,74	1.082,29

(1) Superficie declarada admisible ajustada con la superficie comprometida.
 (2) Factor de penalización valorando el alcance para el tipo de compromiso.

Puede verificar la integridad de una copia de este documento mediante la lectura del código QR adjunto o mediante el acceso a la dirección <https://ws050.juntadeandalucia.es/verificarFirma> indicando el código de VERIFICACIÓN

FIRMADO POR	JUAN JOSE SOLER GARCIA	FECHA	03/07/2024	
	ROCIO GUIJARRO MILLAN			
VERIFICACIÓN	Pk2jm6MP8Q4FQJJZRRRTHBNMQA26B8	PÁGINA	3001/3256	



RECINTOS PROPUESTOS

REF.	REFERENCIA SIGPAC	CULTIVO	DESCRIPCIÓN CULTIVO	S/R	G.PAGO	PEND. MEDIA (%)	SUP. DEC. ADMISIBLE (ha)	SUP. COMPROM. (ha)	SUP. AJUSTADA COMPR.(1) (ha)	SUP. CONV. SIGPAC (ha)	SUP. CERTIF. (ha)	SUP. CAMPO (ha)	SUP. CAMPO DETER. CULT. DECLARADO (ha)	SUP. DEC. REDUCIDA (ha)	SUP. PROPUESTA (ha)
170000006779428	04-063-015-00019-001	8000	AVENA-SIN VARIEDAD	S	426	4,90	0,95	0,95	0,95		0,95			0,95	0,95
170000006779432	18-084-004-00491-001	5000	CEBADA-SIN VARIEDAD	R	426	4,70	0,53	0,53	0,53		0,53			0,53	0,53
170000006779433	18-084-004-00492-001	5000	CEBADA-SIN VARIEDAD	R	426	2,30	0,40	0,40	0,40		0,40			0,40	0,40
170000006779445	18-084-004-00495-001	5000	CEBADA-SIN VARIEDAD	R	426	9,00	0,33	0,33	0,33		0,33			0,33	0,33
170000006779448	18-084-003-00258-001	60000	ALFALFA-SIN VARIEDAD	R	426	1,60	0,26	0,26	0,26		0,26			0,26	0,26
170000006779449	18-084-003-00259-001	60000	ALFALFA-SIN VARIEDAD	R	426	1,50	0,25	0,25	0,25		0,25			0,25	0,25
170000006779450	18-084-003-00274-001	60000	ALFALFA-SIN VARIEDAD	R	426	2,40	0,37	0,37	0,37		0,37			0,37	0,37
170000006779452	18-084-004-00497-001	5000	CEBADA-SIN VARIEDAD	R	426	3,70	0,25	0,25	0,25		0,25			0,25	0,25
170000006779453	18-084-003-00275-001	5000	CEBADA-SIN VARIEDAD	R	426	1,80	0,31	0,31	0,31		0,31			0,31	0,31
170000006779455	18-084-005-00052-001	5000	CEBADA-SIN VARIEDAD	R	426	5,00	0,12	0,12	0,12		0,12			0,12	0,12
170000006779456	18-084-005-00053-001	5000	CEBADA-SIN VARIEDAD	R	426	5,10	0,17	0,17	0,17		0,17			0,17	0,17
170000006779458	18-084-003-00360-002	1000	TRIGO BLANDO-SIN VARIEDAD	R	426	7,00	0,09	0,09	0,09		0,09			0,09	0,09
170000006779459	18-084-003-00360-001	1000	TRIGO BLANDO-SIN VARIEDAD	R	426	2,60	0,69	0,69	0,69		0,69			0,69	0,69
170000006779460	18-084-004-00459-003	53000	YEROS-SIN VARIEDAD	R	426	6,60	0,30	0,30	0,30		0,30			0,30	0,30
170000006779462	18-084-003-00710-001	53000	YEROS-SIN VARIEDAD	R	426	2,30	0,37	0,37	0,37		0,37			0,37	0,37
170000006779465	18-084-003-00277-001	60000	ALFALFA-SIN VARIEDAD	R	426	1,60	0,26	0,26	0,26		0,26			0,26	0,26
170000006779466	18-084-003-00280-001	60000	ALFALFA-SIN VARIEDAD	R	426	2,10	0,30	0,30	0,30		0,30			0,30	0,30
170000006779467	18-149-001-00425-001	8000	AVENA-SIN VARIEDAD	R	426	3,60	1,22	1,22	1,22		1,22			1,22	1,22
170000006779468	18-149-001-00426-001	8000	AVENA-SIN VARIEDAD	R	426	5,70	0,10	0,10	0,10		0,10			0,10	0,10
170000006779469	18-149-001-00427-001	8000	AVENA-SIN VARIEDAD	R	426	6,60	0,13	0,13	0,13		0,13			0,13	0,13
170000006779470	18-149-001-00428-001	8000	AVENA-SIN VARIEDAD	R	426	4,20	0,48	0,48	0,48		0,48			0,48	0,48
170000006779471	18-084-006-00193-001	5000	CEBADA-SIN VARIEDAD	S	426	2,80	13,65	13,65	13,65		13,65			13,65	13,65
170000006779472	18-084-006-00187-001	5000	CEBADA-SIN VARIEDAD	S	426	3,30	1,69	1,69	1,69		1,69			1,69	1,69
170000006779474	18-084-006-00201-001	53000	YEROS-SIN VARIEDAD	S	426	4,20	5,23	5,23	5,23		5,23			5,23	5,23
170000006779475	18-084-004-00269-001	5000	CEBADA-SIN VARIEDAD	S	426	5,00	1,36	1,36	1,36		1,36			1,36	1,36
170000006779476	18-149-002-00043-001	5000	CEBADA-SIN VARIEDAD	S	426	0,80	1,52	1,52	1,52		1,52			1,52	1,52
170000006779477	18-149-022-00085-001	8000	AVENA-SIN VARIEDAD	S	426	9,10	4,48	4,48	4,48		4,48			4,48	4,48
170000006779478	18-149-022-00086-002	8000	AVENA-SIN VARIEDAD	S	426	9,60	5,07	5,07	5,07		5,07			5,07	5,07
170000006779493	18-084-005-00039-002	5000	CEBADA-SIN VARIEDAD	R	426	4,60	0,26	0,26	0,26		0,26			0,26	0,26
170000006779494	18-084-005-00047-001	5000	CEBADA-SIN VARIEDAD	R	426	4,50	0,18	0,18	0,18		0,18			0,18	0,18
170000006779499	18-084-005-00045-001	5000	CEBADA-SIN VARIEDAD	R	426	4,10	0,34	0,34	0,34		0,34			0,34	0,34
170000006779504	18-084-005-00049-002	5000	CEBADA-SIN VARIEDAD	R	426	7,10	0,26	0,26	0,26		0,26			0,26	0,26
170000006779510	18-149-001-00534-001	8000	AVENA-SIN VARIEDAD	R	426	6,30	0,17	0,17	0,17		0,17			0,17	0,17
170000006779511	04-063-019-00096-001	8000	AVENA-SIN VARIEDAD	S	426	1,90	1,74	1,74	1,74		1,74			1,74	1,74
170000006779512	18-084-003-00736-001	53000	YEROS-SIN VARIEDAD	R	426	4,30	0,30	0,30	0,30		0,30			0,30	0,30
170000006779513	18-084-003-00227-001	8000	AVENA-SIN VARIEDAD	R	426	8,50	0,35	0,35	0,35		0,35			0,35	0,35
170000006779515	18-084-003-00264-001	8000	AVENA-SIN VARIEDAD	R	426	1,50	0,14	0,14	0,14		0,14			0,14	0,14
170000006779516	18-084-003-00266-001	8000	AVENA-SIN VARIEDAD	R	426	4,00	0,20	0,20	0,20		0,20			0,20	0,20
170000006779517	18-084-003-00260-001	60000	ALFALFA-SIN VARIEDAD	R	426	1,10	0,24	0,24	0,24		0,24			0,24	0,24
170000006779519	18-084-003-00262-001	60000	ALFALFA-SIN VARIEDAD	R	426	1,30	0,22	0,22	0,22		0,22			0,22	0,22
170000006779520	04-063-016-00013-001	8000	AVENA-SIN VARIEDAD	S	426	7,60	6,15	6,15	6,15		6,15			6,15	6,15
170000006779522	18-084-003-00589-001	53000	YEROS-SIN VARIEDAD	R	426	7,80	0,20	0,20	0,20		0,20			0,20	0,20
170000006779523	18-084-003-00601-001	53000	YEROS-SIN VARIEDAD	R	426	4,30	0,14	0,14	0,14		0,14			0,14	0,14
170000006779524	18-084-003-00602-001	53000	YEROS-SIN VARIEDAD	R	426	9,80	0,19	0,19	0,19		0,19			0,19	0,19
170000006779525	18-084-003-00597-001	53000	YEROS-SIN VARIEDAD	R	426	2,10	0,23	0,23	0,23		0,23			0,23	0,23
170000006779526	18-084-003-00352-001	5000	CEBADA-SIN VARIEDAD	R	426	2,00	0,16	0,16	0,16		0,16			0,16	0,16
170000006779527	18-084-003-00355-001	5000	CEBADA-SIN VARIEDAD	R	426	1,30	0,40	0,40	0,40		0,40			0,40	0,40
170000006779528	18-084-003-00506-001	53000	YEROS-SIN VARIEDAD	R	426	1,10	0,55	0,55	0,55		0,55			0,55	0,55
170000006779529	18-084-003-00896-001	5000	CEBADA-SIN VARIEDAD	R	426	22,20	0,16	0,16	0,16		0,16			0,16	0,16
170000006779530	18-084-003-00733-002	53000	YEROS-SIN VARIEDAD	R	426	5,70	0,29	0,29	0,29		0,29			0,29	0,29
170000006779531	18-084-003-00633-001	53000	YEROS-SIN VARIEDAD	R	426	3,20	0,25	0,25	0,25		0,25			0,25	0,25
170000006779532	18-084-003-00625-001	53000	YEROS-SIN VARIEDAD	R	426	6,90	0,31	0,31	0,31		0,31			0,31	0,31
170000006779533	18-084-003-00613-001	53000	YEROS-SIN VARIEDAD	R	426	2,10	0,23	0,23	0,23		0,23			0,23	0,23
170000006779534	18-084-003-00596-003	53000	YEROS-SIN VARIEDAD	R	426	7,10	0,81	0,81	0,81		0,81			0,81	0,81
170000006779535	18-084-003-00684-001	5000	CEBADA-SIN VARIEDAD	R	426	13,50	0,29	0,29	0,29		0,29			0,29	0,29
170000006779536	18-084-003-00688-002	5000	CEBADA-SIN VARIEDAD	R	426	13,90	0,26	0,26	0,26		0,26			0,26	0,26
170000006779537	18-084-003-00642-001	53000	YEROS-SIN VARIEDAD	R	426	3,80	0,17	0,17	0,17		0,17			0,17	0,17
170000006779538	18-084-003-00806-001	8000	AVENA-SIN VARIEDAD	R	426	4,10	0,33	0,33	0,33		0,33			0,33	0,33
170000006779539	18-084-003-00807-001	8000	AVENA-SIN VARIEDAD	R	426	4,80	0,30	0,30	0,30		0,30			0,30	0,30
170000006779540	18-084-003-00701-001	53000	YEROS-SIN VARIEDAD	R	426	3,00	0,22	0,22	0,22		0,22			0,22	0,22
170000006779541	18-084-003-00808-001	8000	AVENA-SIN VARIEDAD	R	426	5,30	0,13	0,13	0,13		0,13			0,13	0,13
170000006779542	18-084-003-00712-001	53000	YEROS-SIN VARIEDAD	R	426	3,60	0,43	0,43	0,43		0,43			0,43	0,43
170000006779543	18-084-003-00713-001	53000	YEROS-SIN VARIEDAD	R	426	4,00	0,27	0,27	0,27		0,27			0,27	0,27
170000006779544	18-084-004-00531-001	8000	AVENA-SIN VARIEDAD	R	426	5,50	0,15	0,15	0,15		0,15			0,15	0,15
170000006779546	18-084-003-00808-001	8000	AVENA-SIN VARIEDAD	R	426	5,30	0,34	0,34	0,34		0,34			0,34	0,34
170000006779547	18-084-004-00459-004	8000	AVENA-SIN VARIEDAD	S	426	5,20	0,39	0,39	0,39		0,39			0,39	0,39
170000006779548	18-084-003-00897-001	5000	CEBADA-SIN VARIEDAD	R	426	26,40	0,17	0,17	0,17		0,17			0,17	0,17
170000006779552	18-084-005-00048-002	5000	CEBADA-SIN VARIEDAD	R	426	7,20	1,24	1,24	1,24		1,24			1,24	1,24
170000006779553	18-084-003-00444-001	8000	AVENA-SIN VARIEDAD	R	426	2,60	0,10	0,10	0,10		0,10			0,10	0,10
170000006779555	18-084-003-00361-001	5000	CEBADA-SIN VARIEDAD	R	426	6,30	0,07	0,07	0,07		0,07			0,07	0,07
170000006779556	18-084-003-00328-001	5000	CEBADA-SIN VARIEDAD	R	426	1,90	0,47	0,47	0,47		0,47			0,47	0,47

(1) Superficie declarada admisible ajustada con la superficie comprometida.
 (2) Factor de penalización valorando el alcance para el tipo de compromiso.

Puede verificar la integridad de una copia de este documento mediante la lectura del código QR adjunto o mediante el acceso a la dirección https://ws050.juntadeandalucia.es/verificarFirma indicando el código de VERIFICACIÓN					
FIRMADO POR	JUAN JOSE SOLER GARCIA ROCIO GUIJARRO MILLAN		FECHA		03/07/2024
VERIFICACIÓN	Pk2jm6MP8Q4FQJJZRRTHBNBMA26B8		PÁGINA		3002/3256



RECINTOS PROPUESTOS

REF.	REFERENCIA SIGPAC	CULTIVO DESCRIPCIÓN CULTIVO	S/R G.PAGO	PEND. MEDIA (%)	SUP. DEC. ADMISIBLE (ha)	SUP. COMPROM. (ha)	SUP. AJUSTADA COMPR.(1) (ha)	SUP. CONV. SIGPAC (ha)	SUP. CERTIF. (ha)	SUP. CAMPO (ha)	SUP. CAMPO DETER. CULT. DECLARADO (ha)	SUP. DEC. REDUCIDA (ha)	SUP. PROPUESTA (ha)
170000006779557	18-084-003-00361-008	5000 CEBADA-SIN VARIEDAD	R 426	6,30	0,04	0,04	0,04		0,04			0,04	0,04
170000006779558	18-084-003-00361-002	5000 CEBADA-SIN VARIEDAD	R 426	9,60	0,05	0,05	0,05		0,05			0,05	0,05
170000006779559	18-084-003-00446-001	8000 AVENA-SIN VARIEDAD	R 426	2,90	0,25	0,25	0,25		0,25			0,25	0,25
170000006779560	18-084-003-00425-001	8000 AVENA-SIN VARIEDAD	R 426	4,20	0,29	0,27	0,27		0,29			0,27	0,27
170000006779561	18-084-005-00043-001	5000 CEBADA-SIN VARIEDAD	R 426	7,60	1,74	1,74	1,74		1,74			1,74	1,74
170000006779562	04-063-018-00007-001	8000 AVENA-SIN VARIEDAD	S 426	1,20	3,75	3,75	3,75		3,75			3,75	3,75
170000006779563	04-063-018-00008-001	8000 AVENA-SIN VARIEDAD	S 426	2,20	0,21	0,21	0,21		0,21			0,21	0,21
170000006779564	18-149-016-00556-001	8000 AVENA-SIN VARIEDAD	R 426	3,50	0,22	0,22	0,22		0,22			0,22	0,22
170000006779565	18-149-016-00557-001	8000 AVENA-SIN VARIEDAD	R 426	2,90	0,22	0,22	0,22		0,22			0,22	0,22
170000006779566	04-063-018-00028-001	8000 AVENA-SIN VARIEDAD	S 426	1,50	1,29	1,29	1,29		1,29			1,29	1,29
170000006779567	18-084-003-00344-001	8000 AVENA-SIN VARIEDAD	R 426	5,90	0,91	0,91	0,91		0,91			0,91	0,91
170000006779568	18-084-003-00361-004	5000 CEBADA-SIN VARIEDAD	R 426	6,50	0,09	0,09	0,09		0,09			0,09	0,09
170000006779569	18-084-006-00156-001	53000 YEROS-SIN VARIEDAD	S 426	2,50	2,30	2,30	2,30		2,30			2,30	2,30
170000006779570	18-149-016-00555-001	8000 AVENA-SIN VARIEDAD	R 426	8,30	0,06	0,06	0,06		0,06			0,06	0,06
170000006779571	18-149-016-01208-001	8000 AVENA-SIN VARIEDAD	R 426	10,60	0,05	0,05	0,05		0,05			0,05	0,05
170000006779573	18-084-003-00642-001	53000 YEROS-SIN VARIEDAD	R 426	3,80	0,10	0,10	0,10		0,10			0,10	0,10
170000006779574	18-084-003-00643-002	53000 YEROS-SIN VARIEDAD	R 426	9,80	0,16	0,16	0,16		0,16			0,16	0,16
170000006779575	18-084-003-00646-001	5000 CEBADA-SIN VARIEDAD	R 426	6,80	0,36	0,36	0,36		0,36			0,36	0,36
170000006779578	18-084-003-00343-001	1000 TRIGO BLANDO-SIN VARIEDAD	R 426	2,40	0,58	0,58	0,58		0,58			0,58	0,58
170000006779579	18-084-004-00549-002	8000 AVENA-SIN VARIEDAD	R 426	4,30	0,44	0,44	0,44		0,44			0,44	0,44
170000006779583	18-084-003-00445-001	8000 AVENA-SIN VARIEDAD	R 426	3,20	0,15	0,15	0,15		0,15			0,15	0,15
170000006779584	18-084-003-00932-001	8000 AVENA-SIN VARIEDAD	R 426	3,10	0,42	0,42	0,42		0,42			0,42	0,42
170000006779591	18-084-003-00695-003	8000 AVENA-SIN VARIEDAD	R 426	17,20	0,69	0,69	0,69		0,69			0,69	0,69
170000006779593	18-084-003-00270-001	8000 AVENA-SIN VARIEDAD	R 426	9,90	0,14	0,14	0,14		0,14			0,14	0,14
170000006779594	18-149-002-00037-001	5000 CEBADA-SIN VARIEDAD	S 426	1,40	1,97	1,97	1,97		1,97			1,97	1,97
170000006779595	18-149-002-00039-001	5000 CEBADA-SIN VARIEDAD	S 426	0,50	0,71	0,71	0,71		0,71			0,71	0,71
170000006779596	18-084-003-00271-001	8000 AVENA-SIN VARIEDAD	R 426	3,60	0,20	0,20	0,20		0,20			0,20	0,20
170000006779597	18-084-003-00272-001	8000 AVENA-SIN VARIEDAD	R 426	6,30	0,09	0,09	0,09		0,09			0,09	0,09
170000006779598	18-149-001-00590-001	8000 AVENA-SIN VARIEDAD	R 426	8,60	0,14	0,14	0,14		0,14			0,14	0,14
170000006779599	18-149-002-00041-001	5000 CEBADA-SIN VARIEDAD	S 426	1,60	2,49	2,49	2,49		2,49			2,49	2,49
-1566417	18-149-021-00356-002	104007 ALMENDROS-COMUNA	S 432	15,60	0,27	0,27	0,27		0,27			0,27	0,27
-1566414	18-149-021-00356-003	104007 ALMENDROS-COMUNA	S 432	10,30	0,28	0,28	0,28		0,28			0,28	0,28
-767518	18-084-006-00224-001	124022 PISTACHO-KERMAN	S 432	3,70	15,49	15,49	15,49		15,49			15,49	15,49
4630441	18-084-006-00135-002	104007 ALMENDROS-COMUNA	S 432	14,20	1,35	1,35	1,35		1,35			1,35	1,35
6854959	18-084-006-00135-001	104007 ALMENDROS-COMUNA	S 432	11,60	2,87	2,87	2,87		2,87			2,87	2,87
170000006779473	18-084-006-00318-002	124022 PISTACHO-KERMAN	S 432	4,80	5,35	5,35	5,35		5,35			5,35	5,35
170000006779502	18-084-006-00227-001	124022 PISTACHO-KERMAN	S 432	2,40	5,03	5,03	5,03		5,03			5,03	5,03
170000006779505	18-084-006-00018-001	124022 PISTACHO-KERMAN	S 432	2,40	6,64	6,55	6,55		6,64			6,55	6,55
170000006779514	18-084-006-00015-001	124022 PISTACHO-KERMAN	S 432	9,00	1,12	1,12	1,12		1,12			1,12	1,12
170000006779580	18-084-006-00279-001	124048 PISTACHO-SIRORA	S 432	2,40	2,24	2,24	2,24		2,24			2,24	2,24
170000006779582	18-084-006-00473-001	124022 PISTACHO-KERMAN	S 432	3,90	5,20	5,20	5,20		5,20			5,20	5,20
170000006779585	18-084-006-00018-010	124022 PISTACHO-KERMAN	S 432	3,80	0,15	0,15	0,15		0,15			0,15	0,15
170000006779587	18-084-006-00018-011	124022 PISTACHO-KERMAN	S 432	1,90	0,18	0,18	0,18		0,18			0,18	0,18
170000006779463	18-084-005-00085-001	20000 BARBECHO TRADICIONAL-SIN VARIEDAD	R 434	6,10	0,13	0,13	0,13		0,13			0,13	0,13
170000006779481	18-084-005-00078-001	20000 BARBECHO TRADICIONAL-SIN VARIEDAD	R 434	10,60	0,44	0,44	0,44		0,44			0,44	0,44
170000006779482	18-084-005-00086-001	20000 BARBECHO TRADICIONAL-SIN VARIEDAD	R 434	10,80	0,10	0,10	0,10		0,10			0,10	0,10
170000006779483	18-084-005-00182-001	20000 BARBECHO TRADICIONAL-SIN VARIEDAD	R 434	8,80	0,15	0,15	0,15		0,15			0,15	0,15
170000006779484	18-084-005-00183-001	20000 BARBECHO TRADICIONAL-SIN VARIEDAD	R 434	9,80	0,28	0,28	0,28		0,28			0,28	0,28
170000006779485	18-084-005-00183-001	20000 BARBECHO TRADICIONAL-SIN VARIEDAD	R 434	9,80	0,35	0,35	0,35		0,35			0,35	0,35
170000006779486	18-084-005-00212-001	20000 BARBECHO TRADICIONAL-SIN VARIEDAD	R 434	8,50	0,59	0,59	0,59		0,59			0,59	0,59
170000006779489	18-084-005-00094-001	20000 BARBECHO TRADICIONAL-SIN VARIEDAD	R 434	14,30	0,62	0,62	0,62		0,62			0,62	0,62
170000006779490	18-084-005-00097-001	20000 BARBECHO TRADICIONAL-SIN VARIEDAD	R 434	9,30	0,22	0,22	0,22		0,22			0,22	0,22
170000006779491	18-084-005-00091-001	20000 BARBECHO TRADICIONAL-SIN VARIEDAD	R 434	7,80	0,24	0,24	0,24		0,24			0,24	0,24
170000006779492	18-084-005-00188-001	20000 BARBECHO TRADICIONAL-SIN VARIEDAD	R 434	27,40	0,20	0,20	0,20		0,20			0,20	0,20
170000006779507	18-084-005-00101-002	20000 BARBECHO TRADICIONAL-SIN VARIEDAD	R 434	5,50	0,23	0,23	0,23		0,23			0,23	0,23
170000006779550	18-149-023-00232-009	20000 BARBECHO TRADICIONAL-SIN VARIEDAD	S 434	9,90	7,01	7,01	7,01		7,01			7,01	7,01
170000006779576	18-149-007-00045-001	20000 BARBECHO TRADICIONAL-SIN VARIEDAD	S 434	10,10	6,30	6,30	6,30		6,30			6,30	6,30
170000006779590	18-084-006-00095-001	20000 BARBECHO TRADICIONAL-SIN VARIEDAD	S 434	3,10	2,32	2,32	2,32		2,32			2,32	2,32

INCIDENCIAS

INCIDENCIA DESCRIPCIÓN

- 219 Superficie declarada sobre un mismo recinto, en un mismo expediente, mayor que la superficie total del recinto SIGPAC.
Ref:170000006779505 Recinto:18-084-006-00018-00001 Cultivo:124022 PISTACHO-KERMAN Secano Suma de superficies declaradas para este recinto por el solicitante (Áreas):664 Superficie SIGPAC total para el recinto (Áreas):655 Exceso de superficie declarada (Hectáreas):0,09
- 4272 Verifica que las líneas de declaración de las Solicitudes Únicas no tienen solapes con la capa de Retroactividad Gráfica (ambas de la misma campaña) a nivel de expediente/línea de declaración gráfica de la solicitud.
Ref:170000006779560 Recinto:18-084-003-00425-00001 Cultivo: - Agregado de la referencia del recinto.:0 Zona de la referencia del recinto.:0 Superficie solapada.:0,02 Id. Incid.:95948355

(1) Superficie declarada admisible ajustada con la superficie comprometida.
(2) Factor de penalización valorando el alcance para el tipo de compromiso.

Puede verificar la integridad de una copia de este documento mediante la lectura del código QR adjunto o mediante el acceso a la dirección https://ws050.juntadeandalucia.es/verificarFirma indicando el código de VERIFICACIÓN					
FIRMADO POR	JUAN JOSE SOLER GARCIA		FECHA		03/07/2024
	ROCIO GUIJARRO MILLAN				
VERIFICACIÓN	Pk2jm6MP8Q4FQJJZRRTHBNBMA26B8		PÁGINA	3003/3256	



INCIDENCIAS

INCIDENCIA DESCRIPCIÓN

- 100400 Ref:1700000006779535 Recinto:18-084-003-00684-00001 Cultivo: - Agregado de la referencia del recinto.:0 Zona de la referencia del recinto.:0 Superficie solapada.:0,04 Id. Incid.:95948354
Recinto con cultivo, variedad, régimen de explotación o uso Siggap no compatible con la operación solicitada (Anexo IV.I Cultivos y variedades elegibles para las Intervenciones. Orden de 28 de marzo de 2023).
Ref:1700000006779589 Recinto:18-084-006-00020-00001 Cultivo:124022 PISTACHO-KERMAN Secano Uso:TA
- 100402 Recinto solicitado no forma parte de ningún organismo de control autorizado para la producción ecológica en Andalucía o fecha de inscripción posterior al plazo establecido (Anexo I. Criterios de Subvencionabilidad. Orden 28 de marzo de 2023).
Ref:1700000006779592 Recinto:18-149-023-00013-00001 Cultivo:5000 CEBADA-SIN VARIEDAD Regadío
- 100406 Grupo de cultivo declarado en el recinto no coincide con el grupo de cultivo existente en el organismo de control autorizado para la producción ecológica en Andalucía (Anexo I. Criterios de Subvencionabilidad. Orden 28 de marzo de 2023).
Ref:1700000006779592 Recinto:18-149-023-00013-00001 Cultivo:5000 CEBADA-SIN VARIEDAD Regadío Grupo de SIPEA: HORTICOLAS
- 100411 Recinto no admisible por no estar asociado en SIGGAN a una explotación ganadera admisible (Artículo 10 de la Orden de 28 de marzo de 2023).
Ref:-541002 Recinto:18-084-003-00688-00003 Cultivo:62000 PASTOS PERMANENTES DE 5 O MAS AÑOS-SIN VARIEDAD Secano
Ref:1700000006779480 Recinto:18-084-003-00695-00003 Cultivo:63000 PASTOS DE MENOS DE 5 AÑOS-SIN VARIEDAD Regadío
- 100421 Recinto declarado por error para una operación de la 6503, que se ha corregido de oficio marcando la operación correcta, de acuerdo con la fecha de inscripción del recinto en la producción ecológica.
Ref:6854959 Recinto:18-084-006-00135-00001 Cultivo:104007 ALMENDROS-COMUNA Secano
Ref:-1566417 Recinto:18-149-021-00356-00002 Cultivo:104007 ALMENDROS-COMUNA Secano
Ref:-1566414 Recinto:18-149-021-00356-00003 Cultivo:104007 ALMENDROS-COMUNA Secano
- 100424 Solicita recinto que no está comprometido para la operación.
Ref:-541002 Recinto:18-084-003-00688-00003 Cultivo:62000 PASTOS PERMANENTES DE 5 O MAS AÑOS-SIN VARIEDAD Secano
Ref:1700000006779480 Recinto:18-084-003-00695-00003 Cultivo:63000 PASTOS DE MENOS DE 5 AÑOS-SIN VARIEDAD Regadío
Ref:1700000006779589 Recinto:18-084-006-00020-00001 Cultivo:124022 PISTACHO-KERMAN Secano
Ref:1700000006779438 Recinto:18-149-022-00085-00002 Cultivo:62000 PASTOS PERMANENTES DE 5 O MAS AÑOS-SIN VARIEDAD Secano
Ref:-541004 Recinto:18-149-022-00085-00005 Cultivo:62000 PASTOS PERMANENTES DE 5 O MAS AÑOS-SIN VARIEDAD Secano
Ref:1700000006779441 Recinto:18-149-022-00086-00003 Cultivo:62000 PASTOS PERMANENTES DE 5 O MAS AÑOS-SIN VARIEDAD Secano
Ref:4173764 Recinto:18-149-022-00215-00002 Cultivo:62000 PASTOS PERMANENTES DE 5 O MAS AÑOS-SIN VARIEDAD Secano
Ref:1700000006779592 Recinto:18-149-023-00013-00001 Cultivo:5000 CEBADA-SIN VARIEDAD Regadío
Ref:4173780 Recinto:18-149-023-00021-00001 Cultivo:62000 PASTOS PERMANENTES DE 5 O MAS AÑOS-SIN VARIEDAD Secano
Ref:4173771 Recinto:18-149-023-00022-00001 Cultivo:62000 PASTOS PERMANENTES DE 5 O MAS AÑOS-SIN VARIEDAD Secano
Ref:4173772 Recinto:18-149-023-00022-00002 Cultivo:62000 PASTOS PERMANENTES DE 5 O MAS AÑOS-SIN VARIEDAD Secano

(1) Superficie declarada admisible ajustada con la superficie comprometida.
(2) Factor de penalización valorando el alcance para el tipo de compromiso.

Puede verificar la integridad de una copia de este documento mediante la lectura del código QR adjunto o mediante el acceso a la dirección https://ws050.juntadeandalucia.es/verificarFirma indicando el código de VERIFICACIÓN					
FIRMADO POR	JUAN JOSE SOLER GARCIA		FECHA		03/07/2024
	ROCIO GUIJARRO MILLAN				
VERIFICACIÓN	Pk2jm6MP8Q4FQJJZRRTHBNMQA26B8		PÁGINA		3004/3256



APELLIDOS Y NOMBRE / RAZÓN SOCIAL

SL DE PLANTAS AROMATICAS INDUSTRIALIZADA

NIF

****0562*

EXPEDIENTE

1133921

ANUALIDAD DE PAGO

1ª

IMPORTE POR ANUALIDAD

	2023	2024	2025	2026	2027
IMPORTE MÁXIMO SUBVENCIONABLE	8.649,60 €	8.649,60 €	8.649,60 €	8.649,60 €	8.649,60 €
IMPORTE MEDIO DE TRANSFERENCIA (€/ha)	216,24 €	216,24 €	216,24 €	216,24 €	216,24 €

RESUMEN DE UNIDADES

Cód	GRUPO DE PAGO	Sup. Dec. Admisible (ha)	Sup. Comprometida (ha)	Sup. ajustada compromiso (1) (ha)	% sobredec.	Sup. Propuesta (ha)	Importe Declarado	Importe Topado	Importe Propuesto	Importe tras sobredec.
432	FRUTALES SECANO	78,33		40,00	0,00	40,00	8.649,60	8.649,60	8.649,60	8.649,60
TOTAL		78,33	40,00	40,00		40,00	8.649,60	8.649,60	8.649,60	8.649,60

APLICACIÓN DE REDUCCIONES Y PENALIZACIONES

GRUPO DE PAGO	Importe Calculado	Importe prereduc.	Criterios de subvencionabilidad y compromisos	Presentación tardía	Omisión declaración	Condicionalidad	IMPORTE (Euros) PROPUESTO
FRUTALES SECANO	8.649,60	8.649,60	0,00	0,00	0,00	0,00	8.649,60
TOTAL	8.649,60	8.649,60					8.649,60

RESUMEN DE PAGOS

	IMPORTE (Euros)			
	PROPUESTO	FEADER (Eje 2)	MAPA	CAPADR
PROPUESTO	8.649,60	7.352,16	848,53	448,91

RECINTOS PROPUESTOS

REF.	REFERENCIA SIGPAC	CULTIVO	DESCRIPCIÓN CULTIVO	S/R	G.PAGO	PEND. MEDIA (€2)	SUP. DEC. ADMISIBLE (ha)	SUP. COMPROM. (ha)	SUP. AJUSTADA COMPROM. (1) (ha)	SUP. CONV. SIGPAC (ha)	SUP. CERTIE (ha)	SUP. CAMPO (ha)	SUP. CAMPO DETER. CULT. DECLARADO (ha)	SUP. DEC. REDUCIDA (ha)	SUP. PROPUESTA (ha)
-1598466	18-024-039-00001-004	104022	ALMENDROS-LARGUETA	S	432	5,00	0,48	0,48	0,48		0,91			0,48	0,48
-438837	18-024-037-00058-017	104022	ALMENDROS-LARGUETA	S	432	23,40	0,41	0,41	0,41		0,41			0,41	0,41
4610892	18-024-039-00001-005	104022	ALMENDROS-LARGUETA	S	432	16,50	0,42	0,42	0,42		0,42			0,42	0,42
1700000004523631	18-024-037-00059-008	104022	ALMENDROS-LARGUETA	S	432	12,60	1,66	1,66	1,66		1,66			1,66	1,66
1700000004523632	18-024-037-00064-010	104022	ALMENDROS-LARGUETA	S	432	9,40	1,54	1,54	1,54		1,54			1,54	1,54
1700000004523633	18-024-037-00058-004	104022	ALMENDROS-LARGUETA	S	432	9,10	12,32	12,32	12,32		12,32			12,32	12,32
1700000004523634	18-024-037-00059-006	104022	ALMENDROS-LARGUETA	S	432	20,70	0,86	0,86	0,86		0,86			0,86	0,86
1700000004523635	18-024-037-00064-018	104020	ALMENDROS-GUARA	S	432	12,50	16,58	16,58	16,58		16,58			16,58	16,58
1700000004523636	18-024-037-00065-006	104020	ALMENDROS-GUARA	S	432	12,30	0,38	0,38	0,38		0,38			0,38	0,38
1700000004523638	18-024-037-00066-001	104022	ALMENDROS-LARGUETA	S	432	6,50	22,32	22,32	22,32		22,32			22,32	22,32
1700000004523639	18-024-038-00010-002	104022	ALMENDROS-LARGUETA	S	432	10,90	1,34	1,34	1,34		1,34			1,34	1,34
1700000004523641	18-024-040-00006-002	104022	ALMENDROS-LARGUETA	S	432	24,50	0,98	0,98	0,98		0,98			0,98	0,98
1700000004523642	18-024-037-00065-001	104020	ALMENDROS-GUARA	S	432	13,10	0,83	0,83	0,83		0,83			0,83	0,83
1700000004523643	18-024-037-00065-002	104020	ALMENDROS-GUARA	S	432	11,80	0,41	0,41	0,41		0,41			0,41	0,41
1700000004523644	18-024-037-00057-002	104022	ALMENDROS-LARGUETA	S	432	13,90	8,92	8,92	8,92		8,92			8,92	8,92
1700000004523645	18-024-037-00059-009	104022	ALMENDROS-LARGUETA	S	432	11,40	6,07	6,07	6,07		6,07			6,07	6,07
1700000004523646	18-024-038-00012-003	104022	ALMENDROS-LARGUETA	S	432	10,30	1,89	1,89	1,89		1,89			1,89	1,89
1700000004523648	18-024-039-00002-003	104022	ALMENDROS-LARGUETA	S	432	21,30	0,92	0,92	0,92		0,92			0,92	0,92

INCIDENCIAS

INCIDENCIA DESCRIPCIÓN

100421 Recinto declarado por error para una operación de la 6503, que se ha corregido de oficio marcando la operación correcta, de acuerdo con la fecha de inscripción del recinto en la producción ecológica.
Ref.-1598466 Recinto:18-024-039-00001-00004 Cultivo:104022 ALMENDROS-LARGUETA Secano

(1) Superficie declarada admisible ajustada con la superficie comprometida.
(2) Factor de penalización valorando el alcance para el tipo de compromiso.

Puede verificar la integridad de una copia de este documento mediante la lectura del código QR adjunto o mediante el acceso a la dirección https://ws050.juntadeandalucia.es/verificarFirma indicando el código de VERIFICACIÓN					
FIRMADO POR	JUAN JOSE SOLER GARCIA		FECHA		03/07/2024
	ROCIO GUIJARRO MILLAN				
VERIFICACIÓN	Pk2jm6MP8Q4FQJJZRRTHBNMQA26B8		PÁGINA		3005/3256



APELLIDOS Y NOMBRE / RAZÓN SOCIAL

SMITH YCOCHEA ELSA

NIF
****5854*

EXPEDIENTE
1189147

ANUALIDAD DE PAGO
1ª

IMPORTES POR ANUALIDAD

	2023	2024	2025	2026	2027
IMPORTE MÁXIMO SUBVENCIONABLE	2.520,00 €	2.520,00 €	2.520,00 €	2.520,00 €	2.520,00 €
IMPORTE MEDIO DE TRANSFERENCIA (€/ha)	106,37 €	106,37 €	106,37 €	106,37 €	106,37 €

RESUMEN DE UNIDADES

Cód	GRUPO DE PAGO	Sup. Dec. Admisible (ha)	Sup. Comprometida (ha)	Sup. ajustada compromiso (I) (ha)	% sobredec.	Sup. Propuesta (ha)	Importe Declarado	Importe Topado	Importe Propuesto	Importe tras sobredec.
426	HERBÁCEOS	17,14		16,67	0,00	16,67	2.520,00	2.520,00	2.520,00	2.520,00
434	HERBÁCEOS NO ELEGIBLES	7,57		7,02	0,00	7,02	0,00	0,00	0,00	0,00
TOTAL		24,71	23,69	23,69		23,69	2.520,00	2.520,00	2.520,00	2.520,00

APLICACIÓN DE REDUCCIONES Y PENALIZACIONES

GRUPO DE PAGO	Importe Calculado	Importe pre-reduc.	Criterios de subvencionabilidad y compromisos	Presentación tardía	Omisión declaración	Condicionabilidad	IMPORTE (Euros) PROPUESTO
HERBÁCEOS	2.520,00	2.520,00	0,00	0,00	0,00	0,00	2.520,00
HERBÁCEOS NO ELEGIBLES	0,00	0,00	0,00	0,00	0,00	0,00	0,00
TOTAL	2.520,00	2.520,00					2.520,00

RESUMEN DE PAGOS

	IMPORTE (Euros)			
	PROPUESTO	FEADER (Eje 2)	MAPA	CAPADR
PROPUESTO	2.520,00	2.142,00	247,21	130,79

RECINTOS PROPUESTOS

REF.	REFERENCIA SIGPAC	CULTIVO	DESCRIPCIÓN CULTIVO	S/R	G.PAGO	PEND. MEDIA (%)	SUP. DEC. ADMISIBLE (ha)	SUP. COMPROM. (ha)	SUP. AJUSTADA COMPR.(I) (ha)	SUP. CONV. SIGPAC (ha)	SUP. CERTIF. (ha)	SUP. CAMPO (ha)	SUP. CAMPO DETER. CULT. DECLARADO (ha)	SUP. DEC. REDUCIDA (ha)	SUP. PROPUESTA (ha)
-522970	18-167-004-00044-003	53000	YEROS-SIN VARIEDAD	S	426	4,70	10,33	10,33	10,33		10,33			10,33	10,33
-522830	18-167-003-00404-007	53000	YEROS-SIN VARIEDAD	S	426	14,50	1,02	0,55	0,55		0,55			0,55	0,55
1700000006304865	18-167-003-00528-001	5000	CEBADA-SIN VARIEDAD	S	426	5,00	0,91	0,91	0,91		0,91			0,91	0,91
1700000006304875	18-167-004-00042-001	5000	CEBADA-SIN VARIEDAD	S	426	3,80	4,88	4,88	4,88		4,88			4,88	4,88
1700000006304864	18-167-003-00404-007	20000	BARBECHO TRADICIONAL-SIN VARIEDAD	S	434	14,50	1,21	0,66	0,66		0,66			0,66	0,66
1700000006304872	18-167-004-00044-001	20000	BARBECHO TRADICIONAL-SIN VARIEDAD	S	434	5,30	6,36	6,36	6,36		6,36			6,36	6,36

INCIDENCIAS

INCIDENCIA DESCRIPCIÓN

- 100407 Explotación solicitada no forma parte de ningún organismo de control autorizado para la producción ecológica en Andalucía o fecha de inscripción posterior al plazo establecido (Anexo I. Criterios de Subvencionabilidad. Orden 28 de marzo de 2023).
Explotación:ES181640000112 Especie:OVINA
- 100411 Recinto no admisible por no estar asociado en SIGGAN a una explotación ganadera admisible (Artículo 10 de la Orden de 28 de marzo de 2023).
Ref:1700000006304870 Recinto:18-167-004-00040-00003 Cultivo:20000 BARBECHO TRADICIONAL-SIN VARIEDAD Secano
Ref:1700000006304879 Recinto:18-167-004-00040-00006 Cultivo:20000 BARBECHO TRADICIONAL-SIN VARIEDAD Secano
- 100421 Recinto declarado por error para una operación de la 6503, que se ha corregido de oficio marcando la operación correcta, de acuerdo con la fecha de inscripción del recinto en la producción ecológica.
Ref:1700000006304864 Recinto:18-167-003-00404-00007 Cultivo:20000 BARBECHO TRADICIONAL-SIN VARIEDAD Secano
Ref:-522830 Recinto:18-167-003-00404-00007 Cultivo:53000 YEROS-SIN VARIEDAD Secano
Ref:1700000006304865 Recinto:18-167-003-00528-00001 Cultivo:5000 CEBADA-SIN VARIEDAD Secano
Ref:1700000006304870 Recinto:18-167-004-00040-00003 Cultivo:20000 BARBECHO TRADICIONAL-SIN VARIEDAD Secano
Ref:1700000006304879 Recinto:18-167-004-00040-00006 Cultivo:20000 BARBECHO TRADICIONAL-SIN VARIEDAD Secano
Ref:1700000006304875 Recinto:18-167-004-00042-00001 Cultivo:5000 CEBADA-SIN VARIEDAD Secano
Ref:-522970 Recinto:18-167-004-00044-00003 Cultivo:53000 YEROS-SIN VARIEDAD Secano
- 100424 Solicita recinto que no está comprometido para la operación.
Ref:1700000006304870 Recinto:18-167-004-00040-00003 Cultivo:20000 BARBECHO TRADICIONAL-SIN VARIEDAD Secano
Ref:1700000006304879 Recinto:18-167-004-00040-00006 Cultivo:20000 BARBECHO TRADICIONAL-SIN VARIEDAD Secano

(1) Superficie declarada admisible ajustada con la superficie comprometida.
(2) Factor de penalización valorando el alcance para el tipo de compromiso.

Puede verificar la integridad de una copia de este documento mediante la lectura del código QR adjunto o mediante el acceso a la dirección https://ws050.juntadeandalucia.es/verificarFirma indicando el código de VERIFICACIÓN				
FIRMADO POR	JUAN JOSE SOLER GARCIA	FECHA	03/07/2024	
	ROCIO GUIJARRO MILLAN			
VERIFICACIÓN	Pk2jm6MP8Q4FQJJZRRTHBNMQA26B8	PÁGINA	3006/3256	



APELLIDOS Y NOMBRE / RAZÓN SOCIAL

Sola Campoy María Esther

NIF
***9538*

EXPEDIENTE
1253345

ANUALIDAD DE PAGO
1ª

IMPORTE POR ANUALIDAD

	2023	2024	2025	2026	2027
IMPORTE MÁXIMO SUBVENCIONABLE	7.830,05 €	7.830,05 €	7.830,05 €	7.830,05 €	7.830,05 €
IMPORTE MEDIO DE TRANSFERENCIA (€/ha)	216,24 €	216,24 €	216,24 €	216,24 €	216,24 €

RESUMEN DE UNIDADES

Cód	GRUPO DE PAGO	Sup. Dec. Admisible (ha)	Sup. Comprometida (ha)	Sup. ajustada compromiso (I) (ha)	% sobredec.	Sup. Propuesta (ha)	Importe Declarado	Importe Topado	Importe Propuesto	Importe tras sobredec.
432	FRUTALES SECANO	36,21		36,21	0,00	36,21	7.830,05	7.830,05	7.830,05	7.830,05
TOTAL		36,21	36,21	36,21		36,21	7.830,05	7.830,05	7.830,05	7.830,05

APLICACIÓN DE REDUCCIONES Y PENALIZACIONES

GRUPO DE PAGO	Importe Calculado	Importe prereduc.	Importe subvencionabilidad y compromisos	Presentación tardía	Omisión declaración	Condicionalidad	IMPORTE (Euros) PROPUESTO
FRUTALES SECANO	7.830,05	7.830,05	0,00	0,00	0,00	0,00	7.830,05
TOTAL	7.830,05	7.830,05					7.830,05

RESUMEN DE PAGOS

	IMPORTE (Euros)			
	PROPUESTO	FEADER (Eje 2)	MAPA	CAPADR
PROPUESTO	7.830,05	6.655,54	768,13	406,38

RECINTOS PROPUESTOS

REF.	REFERENCIA SIGPAC	CULTIVO DESCRIPCIÓN CULTIVO	S/R	G.PAGO	PEND. MEDIA (%)	SUP. DEC. ADMISIBLE (ha)	SUP. COMPROM. (ha)	SUP. AJUSTADA COMPROM. (I) (ha)	SUP. CONV. SIGPAC (ha)	SUP. CERTIE (ha)	SUP. CAMPO (ha)	SUP. CAMPO DETER. CULT. DECLARADO (ha)	SUP. DEC. REDUCIDA (ha)	SUP. PROPUESTA (ha)
5284161	18-057-008-00218-001	104090 ALMENDROS-FILIPO CEO	S	432	11,10	0,22	0,22	0,22		0,22			0,22	0,22
5284162	18-057-008-00223-001	104020 ALMENDROS-GUARA	S	432	6,60	2,25	2,25	2,25		2,25			2,25	2,25
5284164	18-057-036-00034-001	104020 ALMENDROS-GUARA	S	432	4,90	1,87	1,87	1,87		1,87			1,87	1,87
1700000006558530	18-057-008-00225-001	104057 ALMENDROS-AVIJOR	S	432	1,90	6,50	6,50	6,50		6,50			6,50	6,50
1700000006558545	18-057-007-00024-001	104020 ALMENDROS-GUARA	S	432	4,40	1,71	1,71	1,71		1,71			1,71	1,71
1700000006558550	18-057-001-00139-001	104020 ALMENDROS-GUARA	S	432	7,40	2,79	2,79	2,79		2,79			2,79	2,79
1700000006558552	18-057-036-00018-001	104008 ALMENDROS-CONSTANTI	S	432	5,30	1,33	1,33	1,33		1,33			1,33	1,33
1700000006558553	18-057-036-00181-005	104003 ALMENDROS-ANTOÑETA	S	432	13,50	5,82	5,82	5,82		5,82			5,82	5,82
1700000006558558	18-057-036-00017-002	104090 ALMENDROS-FILIPO CEO	S	432	6,40	13,72	13,72	13,72		13,72			13,72	13,72

(1) Superficie declarada admisible ajustada con la superficie comprometida.
(2) Factor de penalización valorando el alcance para el tipo de compromiso.

Puede verificar la integridad de una copia de este documento mediante la lectura del código QR adjunto o mediante el acceso a la dirección <https://ws050.juntadeandalucia.es/verificarFirma> indicando el código de VERIFICACIÓN

FIRMADO POR	JUAN JOSE SOLER GARCIA	FECHA	03/07/2024	
	ROCIO GUIJARRO MILLAN			
VERIFICACIÓN	Pk2jm6MP8Q4FQJJZRRTHBNMQA26B8	PÁGINA	3007/3256	



APELLIDOS Y NOMBRE / RAZÓN SOCIAL

SOLA CAÑADAS JOSE MIGUEL

NIF
***9640*

EXPEDIENTE
1016632

ANUALIDAD DE PAGO

1ª

IMPORTE POR ANUALIDAD

	2023	2024	2025	2026	2027
IMPORTE MÁXIMO SUBVENCIONABLE	808,74 €	808,74 €	808,74 €	808,74 €	808,74 €
IMPORTE MEDIO DE TRANSFERENCIA (€/ha)	216,24 €	216,24 €	216,24 €	216,24 €	216,24 €

RESUMEN DE UNIDADES

Cód	GRUPO DE PAGO	Sup. Dec. Admisible (ha)	Sup. Comprometida (ha)	Sup. ajustada compromiso (I) (ha)	% sobredec.	Sup. Propuesta (ha)	Importe Declarado	Importe Topado	Importe Propuesto	Importe tras sobredec.
432	FRUTALES SECANO	3,74		3,74	0,00	3,74	808,74	808,74	808,74	808,74
TOTAL		3,74	3,74	3,74		3,74	808,74	808,74	808,74	808,74

APLICACIÓN DE REDUCCIONES Y PENALIZACIONES

GRUPO DE PAGO	Importe Calculado	Importe prereduc.	Criterios de subvencionabilidad y compromisos	Presentación tardía	Omisión declaración	Condicionalidad	IMPORTE (Euros) PROPUESTO
FRUTALES SECANO	808,74	808,74	0,00	0,00	0,00	0,00	808,74
TOTAL	808,74	808,74					808,74

RESUMEN DE PAGOS

	IMPORTE (Euros)			
	PROPUESTO	FEADER (Eje 2)	MAPA	CAPADR
PROPUESTO	808,74	687,43	79,34	41,97

RECINTOS PROPUESTOS

REF.	REFERENCIA SIGPAC	CULTIVO	DESCRIPCIÓN CULTIVO	S/R	G.PAGO	PEND. MEDIA (%)	SUP. DEC. ADMISIBLE (ha)	SUP. COMPROM. (ha)	SUP. AJUSTADA COMPR.(I) (ha)	SUP. CONV. SIGPAC (ha)	SUP. CERTIE. (ha)	SUP. CAMPO (ha)	SUP. CAMPO DETER. CULT. DECLARADO (ha)	SUP. DEC. REDUCIDA (ha)	SUP. PROPUESTA (ha)
-477997	18-057-021-00463-004	104020	ALMENDROS-GUARA	S	432	11,20	0,54	0,54	0,54		0,54			0,54	0,54
1700000002676698	18-057-034-00267-001	104022	ALMENDROS-LARGUETA	S	432	12,30	2,11	2,11	2,11		2,11			2,11	2,11
1700000002676699	18-057-021-00460-004	104020	ALMENDROS-GUARA	S	432	9,50	0,23	0,23	0,23		0,23			0,23	0,23
1700000002676700	18-057-021-00460-006	104020	ALMENDROS-GUARA	S	432	8,50	0,11	0,11	0,11		0,11			0,11	0,11
1700000002676701	18-057-021-00460-002	104020	ALMENDROS-GUARA	S	432	10,20	0,75	0,75	0,75		0,75			0,75	0,75

(1) Superficie declarada admisible ajustada con la superficie comprometida.
(2) Factor de penalización valorando el alcance para el tipo de compromiso.

Puede verificar la integridad de una copia de este documento mediante la lectura del código QR adjunto o mediante el acceso a la dirección <https://ws050.juntadeandalucia.es/verificarFirma> indicando el código de VERIFICACIÓN

FIRMADO POR	JUAN JOSE SOLER GARCIA	FECHA	03/07/2024	
	ROCIO GUIJARRO MILLAN			
VERIFICACIÓN	Pk2jm6MP8Q4FQJJZRRTHBNMQA26B8	PÁGINA	3008/3256	



APELLIDOS Y NOMBRE / RAZÓN SOCIAL

SOLA GONZALEZ RAMON

NIF

***7247*

EXPEDIENTE

1153547

ANUALIDAD DE PAGO

1ª

IMPORTE POR ANUALIDAD

	2023	2024	2025	2026	2027
IMPORTE MÁXIMO SUBVENCIONABLE	6.521,80 €	6.521,80 €	6.521,80 €	6.521,80 €	6.521,80 €
IMPORTE MEDIO DE TRANSFERENCIA (€/ha)	216,24 €	216,24 €	216,24 €	216,24 €	216,24 €

RESUMEN DE UNIDADES

Cód	GRUPO DE PAGO	Sup. Dec. Admisible (ha)	Sup. Comprometida (ha)	Sup. ajustada compromiso (I) (ha)	% sobredec.	Sup. Propuesta (ha)	Importe Declarado	Importe Topado	Importe Propuesto	Importe tras sobredec.
432	FRUTALES SECANO	30,19		30,16	0,00	30,16	6.521,80	6.521,80	6.521,80	6.521,80
TOTAL		30,19	30,16	30,16		30,16	6.521,80	6.521,80	6.521,80	6.521,80

APLICACIÓN DE REDUCCIONES Y PENALIZACIONES

GRUPO DE PAGO	Importe Calculado	Importe prereduc.	Criterios de subvencionabilidad y compromisos	Presentación tardía	Omisión declaración	Condicionalidad	IMPORTE (Euros) PROPUESTO
FRUTALES SECANO	6.521,80	6.521,80	0,00	0,00	0,00	0,00	6.521,80
TOTAL	6.521,80	6.521,80					6.521,80

RESUMEN DE PAGOS

	IMPORTE (Euros)			
	PROPUESTO	FEADER (Eje 2)	MAPA	CAPADR
PROPUESTO	6.521,80	5.543,53	639,79	338,48

RECINTOS PROPUESTOS

REF.	REFERENCIA SIGPAC	CULTIVO	DESCRIPCIÓN CULTIVO	S/R	G.PAGO	PEND. MEDIA (%)	SUP. DEC. ADMISIBLE (ha)	SUP. COMPROM. (ha)	SUP. AJUSTADA COMPROM. (I) (ha)	SUP. CONV. SIGPAC (ha)	SUP. CERTIE. (ha)	SUP. CAMPO (ha)	SUP. CAMPO DETER. CULT. DECLARADO (ha)	SUP. DEC. REDUCIDA (ha)	SUP. PROPUESTA (ha)
-931496	18-057-033-00078-005	104020	ALMENDROS-GUARA	S	432	23,70	0,20	0,20	0,20		0,20			0,20	0,20
-931495	18-057-033-00078-003	104020	ALMENDROS-GUARA	S	432	3,10	3,63	3,63	3,63		3,63			3,63	3,63
-931494	18-057-033-00078-001	104020	ALMENDROS-GUARA	S	432	19,40	0,25	0,25	0,25		0,25			0,25	0,25
-931493	18-057-032-00107-001	104043	ALMENDROS-VAIRO	S	432	3,40	6,30	6,27	6,27		6,30			6,27	6,27
1700000004545939	04-037-033-00116-001	104020	ALMENDROS-GUARA	S	432	7,60	0,79	0,79	0,79		0,79			0,79	0,79
1700000004545940	04-037-033-00118-001	104020	ALMENDROS-GUARA	S	432	7,30	0,27	0,27	0,27		0,27			0,27	0,27
1700000004545942	18-057-034-00248-001	104020	ALMENDROS-GUARA	S	432	11,40	6,28	6,28	6,28		6,28			6,28	6,28
1700000004545943	04-037-033-00119-003	104020	ALMENDROS-GUARA	S	432	6,30	0,16	0,16	0,16		0,16			0,16	0,16
1700000004545946	04-037-039-00157-001	104024	ALMENDROS-MARCONA	S	432	7,90	0,61	0,61	0,61		0,61			0,61	0,61
1700000004545947	04-037-039-00158-001	104024	ALMENDROS-MARCONA	S	432	7,70	0,61	0,61	0,61		0,61			0,61	0,61
1700000004545948	04-037-039-00159-001	104024	ALMENDROS-MARCONA	S	432	8,20	1,30	1,30	1,30		1,30			1,30	1,30
1700000004545949	18-057-033-00067-002	104020	ALMENDROS-GUARA	S	432	11,00	7,86	7,86	7,86		7,86			7,86	7,86
1700000004545950	04-037-039-00181-002	104020	ALMENDROS-GUARA	S	432	10,00	1,93	1,93	1,93		1,93			1,93	1,93

INCIDENCIAS

INCIDENCIA DESCRIPCIÓN

4272 Verifica que las líneas de declaración de las Solicitudes Únicas no tienen solapes con la capa de Retroactividad Gráfica (ambas de la misma campaña) a nivel de expediente/línea de declaración gráfica de la solicitud.
 Ref:-931493 Recinto:18-057-032-00107-00001 Cultivo: - Agregado de la referencia del recinto.:0 Zona de la referencia del recinto.:0 Superficie solapada.:0,03 Id. Incid.:95940950

(1) Superficie declarada admisible ajustada con la superficie comprometida.
 (2) Factor de penalización valorando el alcance para el tipo de compromiso.

Puede verificar la integridad de una copia de este documento mediante la lectura del código QR adjunto o mediante el acceso a la dirección https://ws050.juntadeandalucia.es/verificarFirma indicando el código de VERIFICACIÓN					
FIRMADO POR	JUAN JOSE SOLER GARCIA		FECHA		03/07/2024
	ROCIO GUIJARRO MILLAN				
VERIFICACIÓN	Pk2jm6MP8Q4FQJJZRRTHBNMQA26B8		PÁGINA		3009/3256



APELLIDOS Y NOMBRE / RAZÓN SOCIAL

SOLA MARQUEZ MERCEDES

NIF
****4620*

EXPEDIENTE
1091206

ANUALIDAD DE PAGO
1ª

IMPORTE POR ANUALIDAD

	2023	2024	2025	2026	2027
IMPORTE MÁXIMO SUBVENCIONABLE	7.596,51 €	7.596,51 €	7.596,51 €	7.596,51 €	7.596,51 €
IMPORTE MEDIO DE TRANSFERENCIA (€/ha)	215,63 €	215,63 €	215,63 €	215,63 €	215,63 €

RESUMEN DE UNIDADES

Cód	GRUPO DE PAGO	Sup. Dec. Admisible (ha)	Sup. Comprometida (ha)	Sup. ajustada compromiso (I) (ha)	% sobredec.	Sup. Propuesta (ha)	Importe Declarado	Importe Topado	Importe Propuesto	Importe tras sobredec.
432	FRUTALES SECANO	35,13		35,13	0,00	35,13	7.596,51	7.596,51	7.596,51	7.596,51
434	HERBÁCEOS NO ELEGIBLES	0,10		0,10	0,00	0,10	0,00	0,00	0,00	0,00
TOTAL		35,23	35,23	35,23		35,23	7.596,51	7.596,51	7.596,51	7.596,51

APLICACIÓN DE REDUCCIONES Y PENALIZACIONES

GRUPO DE PAGO	Importe Calculado	Importe prereduc.	Criterios de subvencionabilidad y compromisos		Presentación tardía	Omisión declaración	Condicionalidad	IMPORTE (Euros)	
			PROPUESTO	PROPUESTO					
FRUTALES SECANO	7.596,51	7.596,51	0,00	0,00	0,00	0,00	0,00	7.596,51	
HERBÁCEOS NO ELEGIBLES	0,00	0,00	0,00	0,00	0,00	0,00	0,00	0,00	
TOTAL	7.596,51	7.596,51						7.596,51	

RESUMEN DE PAGOS

PROPUESTO	IMPORTE (Euros)			
	PROPUESTO	FEADER (Eje 2)	MAPA	CAPADR
PROPUESTO	7.596,51	6.457,03	745,22	394,26

RECINTOS PROPUESTOS

REF.	REFERENCIA SIGPAC	CULTIVO DESCRIPCIÓN CULTIVO	S/R	G.PAGO	PEND. MEDIA (%)	SUP. DEC. ADMISIBLE (ha)	SUP. COMPROM. (ha)	SUP. AJUSTADA COMPR.(I) (ha)	SUP. CONV. SIGPAC (ha)	SUP. CERTIF. (ha)	SUP. CAMPO (ha)	SUP. CAMPO DETER. CULT. DECLARADO (ha)	SUP. DEC. REDUCIDA (ha)	SUP. PROPUESTA (ha)
4092259	18-040-010-00041-001	104020 ALMENDROS-GUARA	S	432	6,70	2,73	2,73	2,73	2,73	2,73			2,73	2,73
1700000005578073	18-024-011-00204-001	104020 ALMENDROS-GUARA	S	432	4,00	0,66	0,66	0,66	0,66	0,66			0,66	0,66
1700000005578074	18-024-011-00223-001	104013 ALMENDROS-FERRADUEL	S	432	4,00	2,49	2,49	2,49	2,49	2,49			2,49	2,49
1700000005578075	18-024-011-00244-001	104020 ALMENDROS-GUARA	S	432	4,40	1,10	1,10	1,10	1,10	1,10			1,10	1,10
1700000005578077	18-057-043-00322-001	104020 ALMENDROS-GUARA	S	432	6,80	0,05	0,05	0,05	0,05	0,05			0,05	0,05
1700000005578078	18-040-009-00055-002	104020 ALMENDROS-GUARA	S	432	8,10	7,14	7,14	7,14	7,14	7,14			7,14	7,14
1700000005578079	18-024-011-00224-001	104013 ALMENDROS-FERRADUEL	S	432	6,80	0,29	0,29	0,29	0,29	0,29			0,29	0,29
1700000005578080	18-024-011-00258-001	104020 ALMENDROS-GUARA	S	432	6,00	2,00	2,00	2,00	2,00	2,00			2,00	2,00
1700000005578081	18-040-008-00148-001	104020 ALMENDROS-GUARA	S	432	5,40	8,69	8,69	8,69	8,69	8,69			8,69	8,69
1700000005578082	18-040-009-00056-001	104020 ALMENDROS-GUARA	S	432	6,50	0,10	0,10	0,10	0,10	0,10			0,10	0,10
1700000005578083	18-040-010-00033-004	104008 ALMENDROS-CONSTANTI	S	432	7,40	6,71	6,71	6,71	6,71	6,71			6,71	6,71
1700000005578084	18-040-010-00035-001	104008 ALMENDROS-CONSTANTI	S	432	7,60	3,17	3,17	3,17	3,17	3,17			3,17	3,17
-460643	18-040-010-00041-002	20000 BARBECHO TRADICIONAL-SIN VARIEDAD	S	434	7,20	0,10	0,10	0,10	0,10	0,10			0,10	0,10

(1) Superficie declarada admisible ajustada con la superficie comprometida.
(2) Factor de penalización valorando el alcance para el tipo de compromiso.

Puede verificar la integridad de una copia de este documento mediante la lectura del código QR adjunto o mediante el acceso a la dirección <https://ws050.juntadeandalucia.es/verificarFirma> indicando el código de VERIFICACIÓN

FIRMADO POR	JUAN JOSE SOLER GARCIA	FECHA	03/07/2024	
	ROCIO GUIJARRO MILLAN			
VERIFICACIÓN	Pk2jm6MP8Q4FQJJZRRTHBNMQA26B8	PÁGINA	3010/3256	



APELLIDOS Y NOMBRE / RAZÓN SOCIAL

SOLA MARTINEZ PEDRO JUAN

NIF

****6673*

EXPEDIENTE

1180630

ANUALIDAD DE PAGO

1ª

IMPORTE POR ANUALIDAD

	2023	2024	2025	2026	2027
IMPORTE MÁXIMO SUBVENCIONABLE	1.753,71 €	1.753,71 €	1.753,71 €	1.753,71 €	1.753,71 €
IMPORTE MEDIO DE TRANSFERENCIA (€/ha)	216,24 €	216,24 €	216,24 €	216,24 €	216,24 €

RESUMEN DE UNIDADES

Cód	GRUPO DE PAGO	Sup. Dec. Admisible (ha)	Sup. Comprometida (ha)	Sup. ajustada compromiso (1) (ha)	% sobredec.	Sup. Propuesta (ha)	Importe Declarado	Importe Topado	Importe Propuesto	Importe tras sobredec.
432	FRUTALES SECANO	8,11		8,11	0,00	8,11	1.753,71	1.753,71	1.753,71	1.753,71
TOTAL		8,11	8,11	8,11		8,11	1.753,71	1.753,71	1.753,71	1.753,71

APLICACIÓN DE REDUCCIONES Y PENALIZACIONES

GRUPO DE PAGO	Importe Calculado	Importe prerreduc.	Criterios de subvencionabilidad y compromisos	Presentación tardía	Omisión declaración	Condicionalidad	IMPORTE (Euros) PROPUESTO
FRUTALES SECANO	1.753,71	1.753,71	0,00	0,00	0,00	0,00	1.753,71
TOTAL	1.753,71	1.753,71					1.753,71

RESUMEN DE PAGOS

	IMPORTE (Euros)			
	PROPUESTO	FEADER (Eje 2)	MAPA	CAPADR
PROPUESTO	1.753,71	1.490,65	172,04	91,02

RECINTOS PROPUESTOS

REF.	REFERENCIA SIGPAC	CULTIVO DESCRIPCIÓN CULTIVO	S/R	G.PAGO	PEND. MEDIA (%)	SUP. DEC. ADMISIBLE (ha)	SUP. COMPROM. (ha)	SUP. AJUSTADA COMPROM. (1) (ha)	SUP. CONV. SIGPAC (ha)	SUP. CERTIE (ha)	SUP. CAMPO (ha)	SUP. CAMPO DETER. CULT. DECLARADO (ha)	SUP. DEC. REDUCIDA (ha)	SUP. PROPUESTA (ha)
1700000006558546	18-057-036-00181-012	104020 ALMENDROS-GUARA	S	432	10,20	0,74	0,74	0,74		0,74			0,74	0,74
1700000006558547	18-057-036-00191-001	104003 ALMENDROS-ANTOÑETA	S	432	9,60	0,62	0,62	0,62		0,62			0,62	0,62
1700000006558555	18-057-036-00190-001	104022 ALMENDROS-LARGUETA	S	432	16,80	0,47	0,47	0,47		0,47			0,47	0,47
1700000006558556	18-057-036-00167-001	104022 ALMENDROS-LARGUETA	S	432	14,60	2,51	2,51	2,51		2,51			2,51	2,51
1700000006558557	18-057-036-00167-002	104042 ALMENDROS-TUONO	S	432	12,30	3,77	3,77	3,77		3,77			3,77	3,77

INCIDENCIAS

INCIDENCIA DESCRIPCIÓN

- 100402 Recinto solicitado no forma parte de ningún organismo de control autorizado para la producción ecológica en Andalucía o fecha de inscripción posterior al plazo establecido (Anexo I. Criterios de Subvencionabilidad. Orden 28 de marzo de 2023).
 Ref:1700000006558526 Recinto:18-057-036-00181-00007 Cultivo:1000 TRIGO BLANDO-SIN VARIEDAD Secano
 Ref:1700000006558534 Recinto:18-057-036-00181-00025 Cultivo:8000 AVENA-SIN VARIEDAD Secano
 Ref:1700000006558536 Recinto:18-057-036-00181-00031 Cultivo:20000 BARBECHO TRADICIONAL-SIN VARIEDAD Secano
 Ref:1700000006558523 Recinto:18-057-036-00182-00006 Cultivo:1000 TRIGO BLANDO-SIN VARIEDAD Secano
 Ref:-1095158 Recinto:18-057-036-00182-00015 Cultivo:20000 BARBECHO TRADICIONAL-SIN VARIEDAD Secano
- 100424 Solicita recinto que no está comprometido para la operación.
 Ref:1700000006558526 Recinto:18-057-036-00181-00007 Cultivo:1000 TRIGO BLANDO-SIN VARIEDAD Secano
 Ref:1700000006558534 Recinto:18-057-036-00181-00025 Cultivo:8000 AVENA-SIN VARIEDAD Secano
 Ref:1700000006558536 Recinto:18-057-036-00181-00031 Cultivo:20000 BARBECHO TRADICIONAL-SIN VARIEDAD Secano
 Ref:1700000006558523 Recinto:18-057-036-00182-00006 Cultivo:1000 TRIGO BLANDO-SIN VARIEDAD Secano
 Ref:-1095158 Recinto:18-057-036-00182-00015 Cultivo:20000 BARBECHO TRADICIONAL-SIN VARIEDAD Secano

(1) Superficie declarada admisible ajustada con la superficie comprometida.
 (2) Factor de penalización valorando el alcance para el tipo de compromiso.

Puede verificar la integridad de una copia de este documento mediante la lectura del código QR adjunto o mediante el acceso a la dirección <https://ws050.juntadeandalucia.es/verificarFirma> indicando el código de VERIFICACIÓN

FIRMADO POR	JUAN JOSE SOLER GARCIA	FECHA	03/07/2024	
	ROCIO GUIJARRO MILLAN			
VERIFICACIÓN	Pk2jm6MP8Q4FQJJZRRTHBNMQA26B8	PÁGINA	3011/3256	



<u>APELLIDOS Y NOMBRE / RAZÓN SOCIAL</u>	<u>NIF</u>	<u>EXPEDIENTE</u>	<u>ANUALIDAD DE PAGO</u>		
SOLA MUÑOZ SANTOS	****0510*	1207162	1ª		
IMPORTE POR ANUALIDAD					
	2023	2024	2025	2026	2027
IMPORTE MÁXIMO SUBVENCIONABLE	1.818,66 €	1.818,66 €	1.818,66 €	1.818,66 €	1.818,66 €
IMPORTE MEDIO DE TRANSFERENCIA (€/ha)	246,43 €	246,43 €	246,43 €	246,43 €	246,43 €

<u>RESUMEN DE UNIDADES</u>										
<u>Cód</u>	<u>GRUPO DE PAGO</u>	<u>Sup. Dec. Admisible (ha)</u>	<u>Sup. Comprometida (ha)</u>	<u>Sup. ajustada compromiso (1) (ha)</u>	<u>% sobredec.</u>	<u>Sup. Propuesta (ha)</u>	<u>Importe Declarado</u>	<u>Importe Topado</u>	<u>Importe Propuesto</u>	<u>Importe tras sobredec.</u>
432	FRUTALES SECANO	5,74		5,71	0,00	5,71	1.234,73	1.234,73	1.234,73	1.234,73
433	FRUTALES REGADÍO	1,67		1,67	0,00	1,67	583,93	583,93	583,93	583,93
TOTAL		7,41	7,38	7,38		7,38	1.818,66	1.818,66	1.818,66	1.818,66

<u>APLICACIÓN DE REDUCCIONES Y PENALIZACIONES</u>										
<u>GRUPO DE PAGO</u>	<u>Importe Calculado</u>	<u>Importe prereduc.</u>	<u>Criterios de subvencionabilidad y compromisos</u>	<u>Presentación tardía</u>	<u>Omisión declaración</u>	<u>Condicionabilidad</u>	<u>IMPORTE (Euros)</u>			
							<u>PROPUESTO</u>			
FRUTALES REGADÍO	583,93	583,93	0,00	0,00	0,00	0,00	583,93			
FRUTALES SECANO	1.234,73	1.234,73	0,00	0,00	0,00	0,00	1.234,73			
TOTAL	1.818,66	1.818,66					1.818,66			

<u>RESUMEN DE PAGOS</u>										
						<u>IMPORTE (Euros)</u>				
						<u>PROPUESTO</u>	<u>FEADER (Eje 2)</u>	<u>MAPA</u>	<u>CAPADR</u>	
						<u>PROPUESTO</u>	1.818,66	1.545,86	178,41	94,39

<u>RECINTOS PROPUESTOS</u>															
<u>REF.</u>	<u>REFERENCIA SIGPAC</u>	<u>CULTIVO</u>	<u>DESCRIPCIÓN CULTIVO</u>	<u>S/R</u>	<u>G.PAGO</u>	<u>PEND. MEDIA (%)</u>	<u>SUP. DEC. ADMISIBLE (ha)</u>	<u>SUP. COMPROM. (ha)</u>	<u>SUP. AJUSTADA COMPR.(1) (ha)</u>	<u>SUP. CONV. SIGPAC (ha)</u>	<u>SUP. CERTIF. (ha)</u>	<u>SUP. CAMPO (ha)</u>	<u>SUP. CAMPO DETER. CULT. DECLARADO (ha)</u>	<u>SUP. DEC. REDUCIDA (ha)</u>	<u>SUP. PROPUESTA (ha)</u>
4618225	18-167-024-00339-001	104090	ALMENDROS-FILIPO CEO	S	432	31,00	0,43	0,43	0,43		0,43			0,43	0,43
4618233	18-167-024-00340-001	104090	ALMENDROS-FILIPO CEO	S	432	23,50	0,51	0,51	0,51		0,51			0,51	0,51
1700000003504050	18-167-021-00153-001	104014	ALMENDROS-FERRAGNES	S	432	29,00	0,51	0,51	0,51		0,51			0,51	0,51
1700000003504051	18-167-021-00224-001	104014	ALMENDROS-FERRAGNES	S	432	13,90	1,44	1,44	1,44		1,44			1,44	1,44
1700000003504053	18-167-024-00086-001	104014	ALMENDROS-FERRAGNES	S	432	12,20	0,50	0,50	0,50		0,50			0,50	0,50
1700000003504054	18-167-024-00626-001	104014	ALMENDROS-FERRAGNES	S	432	21,00	0,71	0,71	0,71		0,71			0,71	0,71
1700000003504055	18-167-024-00626-002	104014	ALMENDROS-FERRAGNES	S	432	17,50	0,27	0,27	0,27		0,27			0,27	0,27
1700000003504056	18-167-024-00627-002	104014	ALMENDROS-FERRAGNES	S	432	21,40	1,37	1,34	1,34		1,37			1,34	1,34
1700000003504049	18-167-020-00178-001	104090	ALMENDROS-FILIPO CEO	R	433	6,30	1,03	1,03	1,03		1,03			1,03	1,03
1700000003504052	18-167-021-00269-001	104014	ALMENDROS-FERRAGNES	R	433	7,00	0,64	0,64	0,64		0,64			0,64	0,64

<u>INCIDENCIAS</u>	
<u>INCIDENCIA</u>	<u>DESCRIPCIÓN</u>
4272	Verifica que las líneas de declaración de las Solicitudes Únicas no tienen solapes con la capa de Retroactividad Gráfica (ambas de la misma campaña) a nivel de expediente/línea de declaración gráfica de la solicitud. Ref:1700000003504056 Recinto:18-167-024-00627-00002 Cultivo: - Agregado de la referencia del recinto.:0 Zona de la referencia del recinto.:0 Superficie solapada.:0,03 Id. Incid.:95942928

(1) Superficie declarada admisible ajustada con la superficie comprometida.
(2) Factor de penalización valorando el alcance para el tipo de compromiso.

Puede verificar la integridad de una copia de este documento mediante la lectura del código QR adjunto o mediante el acceso a la dirección https://ws050.juntadeandalucia.es/verificarFirma indicando el código de VERIFICACIÓN				
FIRMADO POR	JUAN JOSE SOLER GARCIA	FECHA	03/07/2024	
	ROCIO GUIJARRO MILLAN			
VERIFICACIÓN	Pk2jm6MP8Q4FQJJZRRTHBNMQA26B8	PÁGINA	3012/3256	

Es copia auténtica de documento electrónico



APELLIDOS Y NOMBRE / RAZÓN SOCIAL

Sola Ortega Amanda

NIF

****8540*

EXPEDIENTE

1285043

ANUALIDAD DE PAGO

RESUMEN DE PAGOS

	<u>PROPUESTO</u>	<u>IMPORTE (Euros)</u>		
		<u>FEADER (Eje 2)</u>	<u>MAPA</u>	<u>CAPADR</u>
PROPUESTO	0,00	0,00	0,00	0,00

(1) Superficie declarada admisible ajustada con la superficie comprometida.
(2) Factor de penalización valorando el alcance para el tipo de compromiso.

Puede verificar la integridad de una copia de este documento mediante la lectura del código QR adjunto o mediante el acceso a la dirección <https://ws050.juntadeandalucia.es/verificarFirma> indicando el código de VERIFICACIÓN

FIRMADO POR	JUAN JOSE SOLER GARCIA	FECHA	03/07/2024	
	ROCIO GUIJARRO MILLAN			
VERIFICACIÓN	Pk2jm6MP8Q4FQJJZRRTHBNMQA26B8	PÁGINA	3013/3256	



INCIDENCIAS

INCIDENCIA DESCRIPCIÓN

242	Recinto pendiente de acreditación de titularidad. Ref:1700000005152557 Recinto:18-047-011-00204-00001 Cultivo:104020 ALMENDROS-GUARA Secano Ref:1700000005152558 Recinto:18-047-011-00205-00001 Cultivo:104020 ALMENDROS-GUARA Secano Ref:1700000005152565 Recinto:18-047-011-00237-00001 Cultivo:104020 ALMENDROS-GUARA Secano Ref:1700000005152563 Recinto:18-047-011-00245-00001 Cultivo:104020 ALMENDROS-GUARA Secano Ref:1700000005152564 Recinto:18-047-011-00246-00001 Cultivo:104020 ALMENDROS-GUARA Secano Ref:-458687 Recinto:18-047-011-00442-00004 Cultivo:101010 OLIVAR-PICUAL Regadío Ref:1700000005152556 Recinto:18-047-013-00078-00002 Cultivo:101010 OLIVAR-PICUAL Secano Ref:1700000005152553 Recinto:18-047-013-00078-00007 Cultivo:101010 OLIVAR-PICUAL Secano Ref:1700000005152536 Recinto:18-047-013-00100-00001 Cultivo:101010 OLIVAR-PICUAL Secano Ref:1700000005152537 Recinto:18-047-013-00101-00001 Cultivo:101010 OLIVAR-PICUAL Secano Ref:1700000005152554 Recinto:18-047-013-00308-00001 Cultivo:101010 OLIVAR-PICUAL Secano Ref:1700000005152561 Recinto:18-047-013-00388-00001 Cultivo:104020 ALMENDROS-GUARA Secano Ref:1700000005152546 Recinto:18-047-013-00457-00001 Cultivo:101010 OLIVAR-PICUAL Regadío Ref:1700000005152562 Recinto:18-047-013-00569-00001 Cultivo:104020 ALMENDROS-GUARA Secano Ref:-1025021 Recinto:18-047-013-00635-00001 Cultivo:101010 OLIVAR-PICUAL Secano Ref:1700000005152545 Recinto:18-047-014-00082-00003 Cultivo:101010 OLIVAR-PICUAL Regadío Ref:1700000005152544 Recinto:18-047-014-00529-00001 Cultivo:101010 OLIVAR-PICUAL Regadío Ref:1700000005152552 Recinto:18-047-014-00529-00002 Cultivo:101010 OLIVAR-PICUAL Regadío Ref:1700000005152559 Recinto:18-047-014-00560-00001 Cultivo:104020 ALMENDROS-GUARA Secano Ref:1700000005152551 Recinto:18-047-014-00917-00003 Cultivo:101010 OLIVAR-PICUAL Secano Ref:1700000005152560 Recinto:18-047-015-00378-00001 Cultivo:104020 ALMENDROS-GUARA Secano Ref:1700000005152547 Recinto:18-047-015-00444-00001 Cultivo:101010 OLIVAR-PICUAL Secano Ref:1700000005152548 Recinto:18-047-015-01178-00001 Cultivo:101010 OLIVAR-PICUAL Secano Ref:-1357135 Recinto:18-047-015-01178-00004 Cultivo:104020 ALMENDROS-GUARA Secano
4272	Verifica que las líneas de declaración de las Solicitudes Únicas no tienen solapes con la capa de Retroactividad Gráfica (ambas de la misma campaña) a nivel de expediente/línea de declaración gráfica de la solicitud. Ref:1700000005152557 Recinto:18-047-011-00204-00001 Cultivo: - Agregado de la referencia del recinto.:0 Zona de la referencia del recinto.:0 Superficie solapada.:0,02 Id. Incid.:95948484 Ref:1700000005152547 Recinto:18-047-015-00444-00001 Cultivo: - Agregado de la referencia del recinto.:0 Zona de la referencia del recinto.:0 Superficie solapada.:0,04 Id. Incid.:95948483
100400	Recinto con cultivo, variedad, régimen de explotación o uso Sigpac no compatible con la operación solicitada (Anexo IV.I Cultivos y variedades elegibles para las Intervenciones. Orden de 28 de marzo de 2023). Ref:1700000005152537 Recinto:18-047-013-00101-00001 Cultivo:101010 OLIVAR-PICUAL Secano Uso:FY
100424	Solicita recinto que no está comprometido para la operación. Ref:1700000005152557 Recinto:18-047-011-00204-00001 Cultivo:104020 ALMENDROS-GUARA Secano Ref:1700000005152558 Recinto:18-047-011-00205-00001 Cultivo:104020 ALMENDROS-GUARA Secano Ref:1700000005152565 Recinto:18-047-011-00237-00001 Cultivo:104020 ALMENDROS-GUARA Secano Ref:1700000005152563 Recinto:18-047-011-00245-00001 Cultivo:104020 ALMENDROS-GUARA Secano Ref:1700000005152564 Recinto:18-047-011-00246-00001 Cultivo:104020 ALMENDROS-GUARA Secano Ref:-458687 Recinto:18-047-011-00442-00004 Cultivo:101010 OLIVAR-PICUAL Regadío Ref:1700000005152556 Recinto:18-047-013-00078-00002 Cultivo:101010 OLIVAR-PICUAL Secano Ref:1700000005152553 Recinto:18-047-013-00078-00007 Cultivo:101010 OLIVAR-PICUAL Secano Ref:1700000005152541 Recinto:18-047-013-00079-00001 Cultivo:101010 OLIVAR-PICUAL Secano Ref:1700000005152536 Recinto:18-047-013-00100-00001 Cultivo:101010 OLIVAR-PICUAL Secano Ref:1700000005152537 Recinto:18-047-013-00101-00001 Cultivo:101010 OLIVAR-PICUAL Secano Ref:1700000005152554 Recinto:18-047-013-00308-00001 Cultivo:101010 OLIVAR-PICUAL Secano Ref:1700000005152561 Recinto:18-047-013-00388-00001 Cultivo:104020 ALMENDROS-GUARA Secano Ref:1700000005152546 Recinto:18-047-013-00457-00001 Cultivo:101010 OLIVAR-PICUAL Regadío Ref:1700000005152562 Recinto:18-047-013-00569-00001 Cultivo:104020 ALMENDROS-GUARA Secano Ref:-1025021 Recinto:18-047-013-00635-00001 Cultivo:101010 OLIVAR-PICUAL Secano Ref:1700000005152545 Recinto:18-047-014-00082-00003 Cultivo:101010 OLIVAR-PICUAL Regadío Ref:1700000005152544 Recinto:18-047-014-00529-00001 Cultivo:101010 OLIVAR-PICUAL Regadío Ref:1700000005152552 Recinto:18-047-014-00529-00002 Cultivo:101010 OLIVAR-PICUAL Regadío Ref:1700000005152559 Recinto:18-047-014-00560-00001 Cultivo:104020 ALMENDROS-GUARA Secano Ref:1700000005152551 Recinto:18-047-014-00917-00003 Cultivo:101010 OLIVAR-PICUAL Secano Ref:1700000005152560 Recinto:18-047-015-00378-00001 Cultivo:104020 ALMENDROS-GUARA Secano Ref:1700000005152547 Recinto:18-047-015-00444-00001 Cultivo:101010 OLIVAR-PICUAL Secano

(1) Superficie declarada admisible ajustada con la superficie comprometida.
(2) Factor de penalización valorando el alcance para el tipo de compromiso.

Puede verificar la integridad de una copia de este documento mediante la lectura del código QR adjunto o mediante el acceso a la dirección https://ws050.juntadeandalucia.es/verificarFirma indicando el código de VERIFICACIÓN				
FIRMADO POR	JUAN JOSE SOLER GARCIA	FECHA	03/07/2024	
	ROCIO GUIJARRO MILLAN			
VERIFICACIÓN	Pk2jm6MP8Q4FQJJZRRTHBNMQA26B8	PÁGINA	3014/3256	



INCIDENCIAS

INCIDENCIA DESCRIPCIÓN

101008 Ref:1700000005152548 Recinto:18-047-015-01178-00001 Cultivo:101010 OLIVAR-PICUAL Secano
Ref:-1357135 Recinto:18-047-015-01178-00004 Cultivo:104020 ALMENDROS-GUARA Secano
Expediente sin compromisos vigentes.
Operación:6503.2

(1) Superficie declarada admisible ajustada con la superficie comprometida.
(2) Factor de penalización valorando el alcance para el tipo de compromiso.

Puede verificar la integridad de una copia de este documento mediante la lectura del código QR adjunto o mediante el acceso a la dirección <https://ws050.juntadeandalucia.es/verificarFirma> indicando el código de VERIFICACIÓN

FIRMADO POR	JUAN JOSE SOLER GARCIA	FECHA	03/07/2024	
	ROCIO GUIJARRO MILLAN			
VERIFICACIÓN	Pk2jm6MP8Q4FQJJZRRTHBNMQA26B8	PÁGINA	3015/3256	



<u>APELLIDOS Y NOMBRE / RAZÓN SOCIAL</u>	<u>NIF</u>	<u>EXPEDIENTE</u>	<u>ANUALIDAD DE PAGO</u>
SOLA ORTEGA ANTONIO	****8541*	1272508	

RESUMEN DE PAGOS

PROPUESTO	<u>IMPORTE (Euros)</u>			
	<u>PROPUESTO</u>	<u>FEADER (Eje 2)</u>	<u>MAPA</u>	<u>CAPADR</u>
	0,00	0,00	0,00	0,00

INCIDENCIAS

INCIDENCIA DESCRIPCIÓN

256	Solicitud con recintos no declarados en campaña actual con una reducción por omisión de superficie superior al 3% CÓDIGO PARA EL PORCENTAJE DE REDUCCIÓN POR OMISIÓN QUE CORRESPONDE A LA SOLICITUD:1
100402	Recinto solicitado no forma parte de ningún organismo de control autorizado para la producción ecológica en Andalucía o fecha de inscripción posterior al plazo establecido (Anexo I. Criterios de Subvencionabilidad. Orden 28 de marzo de 2023). Ref:5535437 Recinto:23-028-018-00297-00001 Cultivo:62000 PASTOS PERMANENTES DE 5 O MAS AÑOS-SIN VARIEDAD Secano
100410	Recinto no admisible por pertenecer a una explotación ganadera No admisible (Artículo 10 de la Orden de 28 de marzo de 2023). Ref:6930655 Recinto:18-047-900-99000-99001 Cultivo:62000 PASTOS PERMANENTES DE 5 O MAS AÑOS-SIN VARIEDAD Secano Explotación:ES180460023000
100411	Recinto no admisible por no estar asociado en SIGGAN a una explotación ganadera admisible (Artículo 10 de la Orden de 28 de marzo de 2023). Ref:5535437 Recinto:23-028-018-00297-00001 Cultivo:62000 PASTOS PERMANENTES DE 5 O MAS AÑOS-SIN VARIEDAD Secano
100420	Expediente que declara recintos pertenecientes al grupo de pago de Pastos que no tiene explotaciones ganaderas válidas para la Operación.
100424	Solicita recinto que no está comprometido para la operación. Ref:6930655 Recinto:18-047-900-99000-99001 Cultivo:62000 PASTOS PERMANENTES DE 5 O MAS AÑOS-SIN VARIEDAD Secano Ref:5535437 Recinto:23-028-018-00297-00001 Cultivo:62000 PASTOS PERMANENTES DE 5 O MAS AÑOS-SIN VARIEDAD Secano
101008	Expediente sin compromisos vigentes. Operación:6503.2

(1) Superficie declarada admisible ajustada con la superficie comprometida.
(2) Factor de penalización valorando el alcance para el tipo de compromiso.

Puede verificar la integridad de una copia de este documento mediante la lectura del código QR adjunto o mediante el acceso a la dirección https://ws050.juntadeandalucia.es/verificarFirma indicando el código de VERIFICACIÓN				
FIRMADO POR	JUAN JOSE SOLER GARCIA	FECHA	03/07/2024	
	ROCIO GUIJARRO MILLAN			
VERIFICACIÓN	Pk2jm6MP8Q4FQJJZRRRTHBNMQA26B8	PÁGINA	3016/3256	



APELLIDOS Y NOMBRE / RAZÓN SOCIAL

SOLA SANCHEZ JUAN RAMON

NIF

***8675*

EXPEDIENTE

1024786

ANUALIDAD DE PAGO

1ª

IMPORTE POR ANUALIDAD

	2023	2024	2025	2026	2027
IMPORTE MÁXIMO SUBVENCIONABLE	1.594,45 €	1.594,45 €	1.594,45 €	1.594,45 €	1.594,45 €
IMPORTE MEDIO DE TRANSFERENCIA (€/ha)	349,66 €	349,66 €	349,66 €	349,66 €	349,66 €

RESUMEN DE UNIDADES

Cód	GRUPO DE PAGO	Sup. Dec. Admisible (ha)	Sup. Comprometida (ha)	Sup. ajustada compromiso (I) (ha)	% sobredec.	Sup. Propuesta (ha)	Importe Declarado	Importe Topado	Importe Propuesto	Importe tras sobredec.
433	FRUTALES REGADÍO	4,56		4,56	0,00	4,56	1.594,45	1.594,45	1.594,45	1.594,45
TOTAL		4,56	4,56	4,56		4,56	1.594,45	1.594,45	1.594,45	1.594,45

APLICACIÓN DE REDUCCIONES Y PENALIZACIONES

GRUPO DE PAGO	Importe Calculado	Importe prereduc.	Criterios de subvencionabilidad y compromisos	Presentación tardía	Omisión declaración	Condicionalidad	IMPORTE (Euros) PROPUESTO
FRUTALES REGADÍO	1.594,45	1.594,45	0,00	0,00	0,00	0,00	1.594,45
TOTAL	1.594,45	1.594,45					1.594,45

RESUMEN DE PAGOS

	IMPORTE (Euros)			
	PROPUESTO	FEADER (Eje 2)	MAPA	CAPADR
PROPUESTO	1.594,45	1.355,28	156,42	82,75

RECINTOS PROPUESTOS

REF.	REFERENCIA SIGPAC	CULTIVO DESCRIPCIÓN CULTIVO	S/R	G.PAGO	PEND. MEDIA (%)	SUP. DEC. ADMISIBLE (ha)	SUP. COMPROM. (ha)	SUP. AJUSTADA COMPROM. (I) (ha)	SUP. CONV. SIGPAC (ha)	SUP. CERTIE. (ha)	SUP. CAMPO (ha)	SUP. CAMPO DETER. CULT. DECLARADO (ha)	SUP. DEC. REDUCIDA (ha)	SUP. PROPUESTA (ha)
170000002970614	18-024-017-00286-001	104057 ALMENDROS-AVIJOR	R	433	2,30	0,43	0,43	0,43		0,43			0,43	0,43
170000002970615	18-024-017-00326-001	104057 ALMENDROS-AVIJOR	R	433	2,70	0,68	0,68	0,68		0,68			0,68	0,68
170000002970616	18-024-017-00327-001	104057 ALMENDROS-AVIJOR	R	433	3,20	1,17	1,17	1,17		1,17			1,17	1,17
170000002970617	18-024-017-00328-001	104007 ALMENDROS-COMUNA	R	433	4,40	1,57	1,57	1,57		1,57			1,57	1,57
170000002970618	18-024-025-00384-004	104007 ALMENDROS-COMUNA	R	433	2,00	0,23	0,23	0,23		0,23			0,23	0,23
170000002970619	18-024-025-00384-005	104007 ALMENDROS-COMUNA	R	433	2,90	0,11	0,11	0,11		0,11			0,11	0,11
170000002970621	18-024-025-00384-002	104022 ALMENDROS-LARGUETA	R	433	5,60	0,15	0,15	0,15		0,15			0,15	0,15
170000002970622	18-024-025-00384-003	104024 ALMENDROS-MARCONA	R	433	1,90	0,22	0,22	0,22		0,22			0,22	0,22

(1) Superficie declarada admisible ajustada con la superficie comprometida.
(2) Factor de penalización valorando el alcance para el tipo de compromiso.

Puede verificar la integridad de una copia de este documento mediante la lectura del código QR adjunto o mediante el acceso a la dirección <https://ws050.juntadeandalucia.es/verificarFirma> indicando el código de VERIFICACIÓN

FIRMADO POR	JUAN JOSE SOLER GARCIA	FECHA	03/07/2024	
	ROCIO GUIJARRO MILLAN			
VERIFICACIÓN	Pk2jm6MP8Q4FQJJZRRTHBNMQA26B8	PÁGINA	3017/3256	



APELLIDOS Y NOMBRE / RAZÓN SOCIAL

SOLEBROMINO FINCAS REGENERATIVAS S.L.

NIF

***9206*

EXPEDIENTE

1274240

ANUALIDAD DE PAGO

1ª

IMPORTES POR ANUALIDAD

	2023	2024	2025	2026	2027
IMPORTE MÁXIMO SUBVENCIONABLE	2.403,56 €	2.403,56 €	2.403,56 €	2.403,56 €	2.403,56 €
IMPORTE MEDIO DE TRANSFERENCIA (€/ha)	197,01 €	197,01 €	197,01 €	197,01 €	197,01 €

RESUMEN DE UNIDADES

Cód	GRUPO DE PAGO	Sup. Dec. Admisible (ha)	Sup. Comprometida (ha)	Sup. ajustada compromiso (1) (ha)	% sobredec.	Sup. Propuesta (ha)	Importe Declarado	Importe Topado	Importe Propuesto	Importe tras sobredec.
426	HERBÁCEOS	5,53		5,53	0,00	5,53	835,97	835,97	835,97	835,97
432	FRUTALES SECANO	3,32		3,32	0,00	3,32	717,92	717,92	717,92	717,92
433	FRUTALES REGADÍO	2,43		2,43	0,00	2,43	849,67	849,67	849,67	849,67
434	HERBÁCEOS NO ELEGIBLES	0,92		0,92	0,00	0,92	0,00	0,00	0,00	0,00
TOTAL		12,20	12,20	12,20		12,20	2.403,56	2.403,56	2.403,56	2.403,56

APLICACIÓN DE REDUCCIONES Y PENALIZACIONES

GRUPO DE PAGO	Importe Calculado	Importe prereduc.	Criterios de subvencionabilidad y compromisos	Presentación tardía	Omisión declaración	Condicionalidad	IMPORTE (Euros) PROPUESTO
FRUTALES REGADÍO	849,67	849,67	0,00	0,00	0,00	0,00	849,67
FRUTALES SECANO	717,92	717,92	0,00	0,00	0,00	0,00	717,92
HERBÁCEOS	835,97	835,97	0,00	0,00	0,00	0,00	835,97
HERBÁCEOS NO ELEGIBLES	0,00	0,00	0,00	0,00	0,00	0,00	0,00
TOTAL	2.403,56	2.403,56					2.403,56

RESUMEN DE PAGOS

	IMPORTE (Euros)			
	PROPUESTO	PROPUESTO FEADER (Eje 2)	MAPA	CAPADR
	2.403,56	2.043,02	235,79	124,75

RECINTOS PROPUESTOS

REF.	REFERENCIA SIGPAC	CULTIVO	DESCRIPCIÓN CULTIVO	S/R G.PAGO	PEND. MEDIA (%)	SUP. DEC. ADMISIBLE (ha)	SUP. COMPROM. (ha)	SUP. AJUSTADA COMPR.(1) (ha)	SUP. CONV. SIGPAC (ha)	SUP. CERTIF. (ha)	SUP. CAMPO (ha)	SUP. CAMPO DECLARADO (ha)	SUP. DEC. REDUCIDA (ha)	SUP. PROPUESTA (ha)
1700000007061415	18-100-026-00034-004	40000	GUISANTES-SIN VARIEDAD	S 426	15,20	5,53	5,53	5,53		5,53			5,53	5,53
-1613458	18-100-019-00135-010	104020	ALMENDROS-GUARA	S 432	20,10	0,11	0,11	0,11		0,11			0,11	0,11
-1613457	18-100-019-00136-008	104020	ALMENDROS-GUARA	S 432	19,20	0,21	0,21	0,21		0,21			0,21	0,21
-1508118	18-100-026-00056-033	104022	ALMENDROS-LARGUETA	S 432	23,30	3,00	3,00	3,00		3,00			3,00	3,00
-1613456	18-100-019-00135-001	104020	ALMENDROS-GUARA	R 433	18,90	0,87	0,87	0,87		0,87			0,87	0,87
-1613455	18-100-019-00136-001	104020	ALMENDROS-GUARA	R 433	20,00	1,13	1,13	1,13		1,13			1,13	1,13
-1613454	18-100-019-00135-005	104020	ALMENDROS-GUARA	R 433	6,70	0,17	0,17	0,17		0,17			0,17	0,17
-1613453	18-100-019-00136-004	104020	ALMENDROS-GUARA	R 433	6,20	0,26	0,26	0,26		0,26			0,26	0,26
-111671	18-100-026-00031-013	20000	BARBECHO TRADICIONAL-SIN VARIEDAD	S 434	12,10	0,04	0,04	0,04		0,04			0,04	0,04
1700000007061440	18-100-026-00031-003	20000	BARBECHO TRADICIONAL-SIN VARIEDAD	S 434	18,10	0,88	0,88	0,88		0,88			0,88	0,88

(1) Superficie declarada admisible ajustada con la superficie comprometida.
(2) Factor de penalización valorando el alcance para el tipo de compromiso.

Puede verificar la integridad de una copia de este documento mediante la lectura del código QR adjunto o mediante el acceso a la dirección <https://ws050.juntadeandalucia.es/verificarFirma> indicando el código de VERIFICACIÓN

FIRMADO POR	JUAN JOSE SOLER GARCIA	FECHA	03/07/2024	
	ROCIO GUIJARRO MILLAN			
VERIFICACIÓN	Pk2jm6MP8Q4FQJJZRRTHBNMQA26B8	PÁGINA	3018/3256	



INCIDENCIAS

INCIDENCIA DESCRIPCIÓN

- 218 La superficie total declarada sobre un mismo recinto en el conjunto de los expedientes, no puede superar la superficie total que el SIGPAC establece para ese recinto.
Ref:-1389382 Recinto:18-100-026-00031-00005 Cultivo:8000 AVENA-SIN VARIEDAD Secano Suma de superficies declaradas para este recinto por todos los solicitantes (Áreas):372 Superficie SIGPAC medida para este recinto (Áreas):186 Exceso de superficie declarada (Hectáreas):1,86 Suma de superficies declaradas para este recinto por el solicitante (Áreas):186
- 8227 Línea de declaración monitorizada en la que no ha habido respuesta por parte del productor y, por tanto, sin Juicio Experto de campo.
Ref:1700000007061422 Recinto:18-100-026-00058-00014 Cultivo:40000 GUI SANTES-SIN VARIEDAD
- 100402 Recinto solicitado no forma parte de ningún organismo de control autorizado para la producción ecológica en Andalucía o fecha de inscripción posterior al plazo establecido (Anexo I. Criterios de Subvencionabilidad. Orden 28 de marzo de 2023).
Ref:1700000007061414 Recinto:18-100-016-00078-00001 Cultivo:8000 AVENA-SIN VARIEDAD Secano
Ref:1700000007061458 Recinto:18-100-016-00078-00002 Cultivo:8000 AVENA-SIN VARIEDAD Secano
Ref:1700000007061452 Recinto:18-100-016-00078-00003 Cultivo:8000 AVENA-SIN VARIEDAD Secano
Ref:1700000007061449 Recinto:18-100-016-00078-00012 Cultivo:8000 AVENA-SIN VARIEDAD Secano
Ref:-1083827 Recinto:18-100-016-00078-00013 Cultivo:8000 AVENA-SIN VARIEDAD Secano
Ref:-1083828 Recinto:18-100-016-00078-00014 Cultivo:8000 AVENA-SIN VARIEDAD Secano
Ref:1700000007061444 Recinto:18-100-016-00079-00002 Cultivo:8000 AVENA-SIN VARIEDAD Secano
Ref:1700000007061488 Recinto:18-100-016-00083-00001 Cultivo:8000 AVENA-SIN VARIEDAD Secano
Ref:1700000007061446 Recinto:18-100-026-00016-00005 Cultivo:8000 AVENA-SIN VARIEDAD Secano
Ref:1700000007061445 Recinto:18-100-026-00016-00006 Cultivo:8000 AVENA-SIN VARIEDAD Secano
Ref:1700000007061441 Recinto:18-100-026-00016-00007 Cultivo:8000 AVENA-SIN VARIEDAD Secano
Ref:1700000007061476 Recinto:18-100-026-00016-00010 Cultivo:8000 AVENA-SIN VARIEDAD Secano
Ref:-574664 Recinto:18-100-026-00016-00012 Cultivo:8000 AVENA-SIN VARIEDAD Secano
Ref:1700000007061442 Recinto:18-100-026-00017-00003 Cultivo:8000 AVENA-SIN VARIEDAD Secano
Ref:-1152866 Recinto:18-100-026-00017-00004 Cultivo:8000 AVENA-SIN VARIEDAD Regadio
Ref:1700000007061435 Recinto:18-100-026-00017-00004 Cultivo:8000 AVENA-SIN VARIEDAD Regadio
Ref:1700000007061436 Recinto:18-100-026-00018-00001 Cultivo:8000 AVENA-SIN VARIEDAD Regadio
Ref:1700000007061448 Recinto:18-100-026-00023-00003 Cultivo:8000 AVENA-SIN VARIEDAD Secano
Ref:1700000007061447 Recinto:18-100-026-00029-00001 Cultivo:8000 AVENA-SIN VARIEDAD Secano
Ref:1700000007061424 Recinto:18-100-026-00031-00004 Cultivo:8000 AVENA-SIN VARIEDAD Secano
Ref:-1389382 Recinto:18-100-026-00031-00005 Cultivo:8000 AVENA-SIN VARIEDAD Secano
Ref:1700000007061423 Recinto:18-100-026-00032-00015 Cultivo:8000 AVENA-SIN VARIEDAD Secano
Ref:1700000007061425 Recinto:18-100-026-00032-00016 Cultivo:8000 AVENA-SIN VARIEDAD Secano
Ref:1700000007061430 Recinto:18-100-026-00032-00019 Cultivo:8000 AVENA-SIN VARIEDAD Secano
Ref:1700000007061451 Recinto:18-100-026-00032-00024 Cultivo:8000 AVENA-SIN VARIEDAD Secano
Ref:1700000007061429 Recinto:18-100-026-00033-00003 Cultivo:8000 AVENA-SIN VARIEDAD Secano
Ref:1700000007061426 Recinto:18-100-026-00034-00001 Cultivo:8000 AVENA-SIN VARIEDAD Secano
Ref:1700000007061416 Recinto:18-100-026-00034-00005 Cultivo:40000 GUI SANTES-SIN VARIEDAD Secano
Ref:1700000007061443 Recinto:18-100-026-00058-00007 Cultivo:40000 GUI SANTES-SIN VARIEDAD Secano
Ref:1700000007061417 Recinto:18-100-026-00058-00008 Cultivo:40000 GUI SANTES-SIN VARIEDAD Secano
Ref:1700000007061418 Recinto:18-100-026-00058-00011 Cultivo:40000 GUI SANTES-SIN VARIEDAD Secano
Ref:1700000007061420 Recinto:18-100-026-00058-00012 Cultivo:40000 GUI SANTES-SIN VARIEDAD Secano
Ref:1700000007061419 Recinto:18-100-026-00058-00013 Cultivo:40000 GUI SANTES-SIN VARIEDAD Secano
Ref:1700000007061422 Recinto:18-100-026-00058-00014 Cultivo:40000 GUI SANTES-SIN VARIEDAD Secano
Ref:1700000007061421 Recinto:18-100-026-00058-00017 Cultivo:40000 GUI SANTES-SIN VARIEDAD Secano
Ref:1700000007061468 Recinto:18-100-026-00058-00018 Cultivo:40000 GUI SANTES-SIN VARIEDAD Secano
Ref:1700000007061480 Recinto:18-100-026-00058-00019 Cultivo:40000 GUI SANTES-SIN VARIEDAD Secano
Ref:1700000007061472 Recinto:18-100-026-00058-00020 Cultivo:40000 GUI SANTES-SIN VARIEDAD Secano
Ref:1700000007061466 Recinto:18-100-026-00058-00021 Cultivo:40000 GUI SANTES-SIN VARIEDAD Secano
Ref:1700000007061460 Recinto:18-100-026-00058-00023 Cultivo:40000 GUI SANTES-SIN VARIEDAD Secano
Ref:1700000007061470 Recinto:18-100-026-00058-00027 Cultivo:40000 GUI SANTES-SIN VARIEDAD Secano
- 100406 Grupo de cultivo declarado en el recinto no coincide con el grupo de cultivo existente en el organismo de control autorizado para la producción ecológica en Andalucía (Anexo I. Criterios de Subvencionabilidad. Orden 28 de marzo de 2023).
Ref:1700000007061448 Recinto:18-100-026-00023-00003 Cultivo:8000 AVENA-SIN VARIEDAD Secano Grupo de SIPEA:OLIVAR
- 100421 Recinto declarado por error para una operación de la 6503, que se ha corregido de oficio marcando la operación correcta, de acuerdo con la fecha de inscripción del recinto en la producción ecológica.
Ref:-1508118 Recinto:18-100-026-00056-00033 Cultivo:104022 ALMENDROS-LARGUETA Secano
- 100424 Solicita recinto que no está comprometido para la operación.
Ref:1700000007061414 Recinto:18-100-016-00078-00001 Cultivo:8000 AVENA-SIN VARIEDAD Secano

(1) Superficie declarada admisible ajustada con la superficie comprometida.
(2) Factor de penalización valorando el alcance para el tipo de compromiso.

Puede verificar la integridad de una copia de este documento mediante la lectura del código QR adjunto o mediante el acceso a la dirección <https://ws050.juntadeandalucia.es/verificarFirma> indicando el código de VERIFICACIÓN

FIRMADO POR	JUAN JOSE SOLER GARCIA	FECHA	03/07/2024	
	ROCIO GUIJARRO MILLAN			
VERIFICACIÓN	Pk2jm6MP8Q4FQJJZRRTHBNBMA26B8	PÁGINA	3019/3256	



INCIDENCIAS

INCIDENCIA DESCRIPCIÓN

- Ref:1700000007061458 Recinto:18-100-016-00078-00002 Cultivo:8000 AVENA-SIN VARIEDAD Secano
- Ref:1700000007061452 Recinto:18-100-016-00078-00003 Cultivo:8000 AVENA-SIN VARIEDAD Secano
- Ref:1700000007061449 Recinto:18-100-016-00078-00012 Cultivo:8000 AVENA-SIN VARIEDAD Secano
- Ref:-1083827 Recinto:18-100-016-00078-00013 Cultivo:8000 AVENA-SIN VARIEDAD Secano
- Ref:-1083828 Recinto:18-100-016-00078-00014 Cultivo:8000 AVENA-SIN VARIEDAD Secano
- Ref:1700000007061444 Recinto:18-100-016-00079-00002 Cultivo:8000 AVENA-SIN VARIEDAD Secano
- Ref:1700000007061488 Recinto:18-100-016-00083-00001 Cultivo:8000 AVENA-SIN VARIEDAD Secano
- Ref:1700000007061446 Recinto:18-100-026-00016-00005 Cultivo:8000 AVENA-SIN VARIEDAD Secano
- Ref:1700000007061445 Recinto:18-100-026-00016-00006 Cultivo:8000 AVENA-SIN VARIEDAD Secano
- Ref:1700000007061441 Recinto:18-100-026-00016-00007 Cultivo:8000 AVENA-SIN VARIEDAD Secano
- Ref:1700000007061476 Recinto:18-100-026-00016-00010 Cultivo:8000 AVENA-SIN VARIEDAD Secano
- Ref:-574664 Recinto:18-100-026-00016-00012 Cultivo:8000 AVENA-SIN VARIEDAD Secano
- Ref:1700000007061442 Recinto:18-100-026-00017-00003 Cultivo:8000 AVENA-SIN VARIEDAD Secano
- Ref:-1152866 Recinto:18-100-026-00017-00004 Cultivo:8000 AVENA-SIN VARIEDAD Regadío
- Ref:1700000007061435 Recinto:18-100-026-00017-00004 Cultivo:8000 AVENA-SIN VARIEDAD Regadío
- Ref:1700000007061436 Recinto:18-100-026-00018-00001 Cultivo:8000 AVENA-SIN VARIEDAD Regadío
- Ref:1700000007061448 Recinto:18-100-026-00023-00003 Cultivo:8000 AVENA-SIN VARIEDAD Secano
- Ref:1700000007061447 Recinto:18-100-026-00029-00001 Cultivo:8000 AVENA-SIN VARIEDAD Secano
- Ref:1700000007061424 Recinto:18-100-026-00031-00004 Cultivo:8000 AVENA-SIN VARIEDAD Secano
- Ref:-1389382 Recinto:18-100-026-00031-00005 Cultivo:8000 AVENA-SIN VARIEDAD Secano
- Ref:1700000007061423 Recinto:18-100-026-00032-00015 Cultivo:8000 AVENA-SIN VARIEDAD Secano
- Ref:1700000007061425 Recinto:18-100-026-00032-00016 Cultivo:8000 AVENA-SIN VARIEDAD Secano
- Ref:1700000007061430 Recinto:18-100-026-00032-00019 Cultivo:8000 AVENA-SIN VARIEDAD Secano
- Ref:1700000007061451 Recinto:18-100-026-00032-00024 Cultivo:8000 AVENA-SIN VARIEDAD Secano
- Ref:1700000007061429 Recinto:18-100-026-00033-00003 Cultivo:8000 AVENA-SIN VARIEDAD Secano
- Ref:1700000007061426 Recinto:18-100-026-00034-00001 Cultivo:8000 AVENA-SIN VARIEDAD Secano
- Ref:1700000007061416 Recinto:18-100-026-00034-00005 Cultivo:40000 GUISANTES-SIN VARIEDAD Secano
- Ref:1700000007061443 Recinto:18-100-026-00058-00007 Cultivo:40000 GUISANTES-SIN VARIEDAD Secano
- Ref:1700000007061417 Recinto:18-100-026-00058-00008 Cultivo:40000 GUISANTES-SIN VARIEDAD Secano
- Ref:1700000007061418 Recinto:18-100-026-00058-00011 Cultivo:40000 GUISANTES-SIN VARIEDAD Secano
- Ref:1700000007061420 Recinto:18-100-026-00058-00012 Cultivo:40000 GUISANTES-SIN VARIEDAD Secano
- Ref:1700000007061419 Recinto:18-100-026-00058-00013 Cultivo:40000 GUISANTES-SIN VARIEDAD Secano
- Ref:1700000007061422 Recinto:18-100-026-00058-00014 Cultivo:40000 GUISANTES-SIN VARIEDAD Secano
- Ref:1700000007061421 Recinto:18-100-026-00058-00017 Cultivo:40000 GUISANTES-SIN VARIEDAD Secano
- Ref:1700000007061468 Recinto:18-100-026-00058-00018 Cultivo:40000 GUISANTES-SIN VARIEDAD Secano
- Ref:1700000007061480 Recinto:18-100-026-00058-00019 Cultivo:40000 GUISANTES-SIN VARIEDAD Secano
- Ref:1700000007061472 Recinto:18-100-026-00058-00020 Cultivo:40000 GUISANTES-SIN VARIEDAD Secano
- Ref:1700000007061466 Recinto:18-100-026-00058-00021 Cultivo:40000 GUISANTES-SIN VARIEDAD Secano
- Ref:1700000007061460 Recinto:18-100-026-00058-00023 Cultivo:40000 GUISANTES-SIN VARIEDAD Secano
- Ref:1700000007061470 Recinto:18-100-026-00058-00027 Cultivo:40000 GUISANTES-SIN VARIEDAD Secano

(1) Superficie declarada admisible ajustada con la superficie comprometida.
 (2) Factor de penalización valorando el alcance para el tipo de compromiso.

Puede verificar la integridad de una copia de este documento mediante la lectura del código QR adjunto o mediante el acceso a la dirección <https://ws050.juntadeandalucia.es/verificarFirma> indicando el código de VERIFICACIÓN

FIRMADO POR	JUAN JOSE SOLER GARCIA	FECHA	03/07/2024	
	ROCIO GUIJARRO MILLAN			
VERIFICACIÓN	Pk2jm6MP8Q4FQJJZRRTHBNMQA26B8	PÁGINA	3020/3256	



APELLIDOS Y NOMBRE / RAZÓN SOCIAL

SOLER RECHE MARIA ISABEL

NIF
****6292*

EXPEDIENTE
1194789

ANUALIDAD DE PAGO
1ª

IMPORTE POR ANUALIDAD

	2023	2024	2025	2026	2027
IMPORTE MÁXIMO SUBVENCIONABLE	7.688,07 €	7.688,07 €	7.688,07 €	7.688,07 €	7.688,07 €
IMPORTE MEDIO DE TRANSFERENCIA (€/ha)	99,05 €	99,05 €	99,05 €	99,05 €	99,05 €

RESUMEN DE UNIDADES

Cód	GRUPO DE PAGO	Sup. Dec. Admisible (ha)	Sup. Comprometida (ha)	Sup. ajustada compromiso (1) (ha)	% sobredec.	Sup. Propuesta (ha)	Importe Declarado	Importe Topado	Importe Propuesto	Importe tras sobredec.
426	HERBÁCEOS	45,45		45,45	0,00	45,45	6.870,68	6.870,68	6.870,68	6.870,68
432	FRUTALES SECANO	3,78		3,78	0,00	3,78	817,39	817,39	817,39	817,39
434	HERBÁCEOS NO ELEGIBLES	28,39		28,39	0,00	28,39	0,00	0,00	0,00	0,00
TOTAL		77,62	77,62	77,62		77,62	7.688,07	7.688,07	7.688,07	7.688,07

APLICACIÓN DE REDUCCIONES Y PENALIZACIONES

GRUPO DE PAGO	Importe Calculado	Importe prereduc.	Criterios de subvencionabilidad y compromisos		Presentación tardía	Omisión declaración	Condicionalidad	IMPORTE (Euros)	
			PROPUESTO	PROPUESTO					
FRUTALES SECANO	817,39	817,39	0,00	0,00	0,00	0,00	0,00	817,39	
HERBÁCEOS	6.870,68	6.870,68	0,00	0,00	0,00	0,00	0,00	6.870,68	
HERBÁCEOS NO ELEGIBLES	0,00	0,00	0,00	0,00	0,00	0,00	0,00	0,00	
TOTAL	7.688,07	7.688,07						7.688,07	

RESUMEN DE PAGOS

PROPUESTO	IMPORTE (Euros)			
	PROPUESTO	FEADER (Eje 2)	MAPA	CAPADR
	7.688,07	6.534,86	754,20	399,01

RECINTOS PROPUESTOS

REF.	REFERENCIA SIGPAC	CULTIVO	DESCRIPCIÓN CULTIVO	S/R	G.PAGO	PEND. MEDIA (%)	SUP. DEC. ADMISIBLE (ha)	SUP. COMPROM. (ha)	SUP. AJUSTADA COMPR.(1) (ha)	SUP. CONV. SIGPAC (ha)	SUP. CERTIF. (ha)	SUP. CAMPO (ha)	SUP. CAMPO DETER. CULT. DECLARADO (ha)	SUP. DEC. REDUCIDA (ha)	SUP. PROPUESTA (ha)
-1507380	18-149-021-00341-002	8000	AVENA-SIN VARIEDAD	S	426	11,60	5,22	5,22	5,22		5,22			5,22	5,22
-949890	18-149-001-00083-001	5000	CEBADA-SIN VARIEDAD	R	426	4,50	0,99	0,99	0,99		0,99			0,99	0,99
-484006	18-149-006-00117-004	8000	AVENA-SIN VARIEDAD	S	426	9,00	0,67	0,67	0,67		0,67			0,67	0,67
1700000005960311	18-149-001-00004-001	5000	CEBADA-SIN VARIEDAD	S	426	3,10	4,82	4,82	4,82		4,82			4,82	4,82
1700000005960337	18-149-021-00140-001	40000	GUISANTES-SIN VARIEDAD	S	426	5,90	3,42	3,42	3,42		3,42			3,42	3,42
1700000005960356	18-149-021-00341-002	40000	GUISANTES-SIN VARIEDAD	S	426	11,60	5,23	5,23	5,23		5,23			5,23	5,23
1700000005960358	18-149-021-00141-001	40000	GUISANTES-SIN VARIEDAD	S	426	5,40	1,22	1,22	1,22		1,22			1,22	1,22
1700000005960359	18-149-021-00141-002	40000	GUISANTES-SIN VARIEDAD	S	426	6,90	0,55	0,55	0,55		0,55			0,55	0,55
1700000005960362	18-149-022-00116-001	8000	AVENA-SIN VARIEDAD	S	426	5,90	1,94	1,94	1,94		1,94			1,94	1,94
1700000005960363	18-149-022-00116-002	8000	AVENA-SIN VARIEDAD	S	426	3,80	4,60	4,60	4,60		4,60			4,60	4,60
1700000005960364	18-149-001-00022-007	5000	CEBADA-SIN VARIEDAD	S	426	11,10	0,72	0,72	0,72		0,72			0,72	0,72
1700000005960365	18-149-001-00022-001	5000	CEBADA-SIN VARIEDAD	S	426	1,50	9,30	9,30	9,30		9,30			9,30	9,30
1700000005960369	18-149-001-00022-010	5000	CEBADA-SIN VARIEDAD	S	426	5,30	6,43	6,43	6,43		6,43			6,43	6,43
1700000005960371	18-149-005-00100-001	40000	GUISANTES-SIN VARIEDAD	S	426	1,00	0,34	0,34	0,34		0,34			0,34	0,34
1700000005960377	18-149-021-00057-001	104020	ALMENDROS-GUARA	S	432	8,50	3,78	3,78	3,78		3,78			3,78	3,78
1700000005960332	18-149-006-00036-008	20000	BARBECHO TRADICIONAL-SIN VARIEDAD	S	434	8,20	14,84	14,84	14,84		14,84			14,84	14,84
1700000005960333	18-149-006-00117-005	20000	BARBECHO TRADICIONAL-SIN VARIEDAD	S	434	7,90	8,90	8,90	8,90		8,90			8,90	8,90
1700000005960335	18-149-010-00112-001	20000	BARBECHO TRADICIONAL-SIN VARIEDAD	S	434	5,10	1,58	1,58	1,58		1,58			1,58	1,58
1700000005960336	18-149-010-00109-004	20000	BARBECHO TRADICIONAL-SIN VARIEDAD	S	434	4,70	3,07	3,07	3,07		3,07			3,07	3,07

INCIDENCIAS

INCIDENCIA DESCRIPCIÓN

100424 Solicita recinto que no está comprometido para la operación.

Ref:1700000005960334 Recinto:18-149-006-00117-00003 Cultivo:8000 AVENA-SIN VARIEDAD Secano

(1) Superficie declarada admisible ajustada con la superficie comprometida.
(2) Factor de penalización valorando el alcance para el tipo de compromiso.

Puede verificar la integridad de una copia de este documento mediante la lectura del código QR adjunto o mediante el acceso a la dirección <https://ws050.juntadeandalucia.es/verificarFirma> indicando el código de VERIFICACIÓN

FIRMADO POR	JUAN JOSE SOLER GARCIA	FECHA	03/07/2024	
	ROCIO GUIJARRO MILLAN			
VERIFICACIÓN	Pk2jm6MP8Q4FQJJZRRTHBNMQA26B8	PÁGINA	3021/3256	



APELLIDOS Y NOMBRE / RAZÓN SOCIAL

SORIA FERNANDEZ ANA

NIF
***0572*

EXPEDIENTE
1008192

ANUALIDAD DE PAGO

1ª

IMPORTE POR ANUALIDAD

	2023	2024	2025	2026	2027
IMPORTE MÁXIMO SUBVENCIONABLE	2.220,78 €	2.220,78 €	2.220,78 €	2.220,78 €	2.220,78 €
IMPORTE MEDIO DE TRANSFERENCIA (€/ha)	216,24 €	216,24 €	216,24 €	216,24 €	216,24 €

RESUMEN DE UNIDADES

Cód	GRUPO DE PAGO	Sup. Dec. Admisible (ha)	Sup. Comprometida (ha)	Sup. ajustada compromiso (1) (ha)	% sobredec.	Sup. Propuesta (ha)	Importe Declarado	Importe Topado	Importe Propuesto	Importe tras sobredec.
432	FRUTALES SECANO	10,27		10,27	0,00	10,27	2.220,78	2.220,78	2.220,78	2.220,78
TOTAL		10,27	10,27	10,27		10,27	2.220,78	2.220,78	2.220,78	2.220,78

APLICACIÓN DE REDUCCIONES Y PENALIZACIONES

GRUPO DE PAGO	Importe Calculado	Importe prereduc.	Criterios de subvencionabilidad y compromisos	Presentación tardía	Omisión declaración	Condicionalidad	IMPORTE (Euros) PROPUESTO
FRUTALES SECANO	2.220,78	2.220,78	0,00	0,00	0,00	0,00	2.220,78
TOTAL	2.220,78	2.220,78					2.220,78

RESUMEN DE PAGOS

	IMPORTE (Euros)			
	PROPUESTO	FEADER (Eje 2)	MAPA	CAPADR
PROPUESTO	2.220,78	1.887,66	217,86	115,26

RECINTOS PROPUESTOS

REF.	REFERENCIA SIGPAC	CULTIVO	DESCRIPCIÓN CULTIVO	S/R	G.PAGO	PEND. MEDIA (%)	SUP. DEC. ADMISIBLE (ha)	SUP. COMPROM. (ha)	SUP. AJUSTADA COMPR.(1) (ha)	SUP. CONV. SIGPAC (ha)	SUP. CERTIE. (ha)	SUP. CAMPO (ha)	SUP. CAMPO DETER. CULT. DECLARADO (ha)	SUP. DEC. REDUCIDA (ha)	SUP. PROPUESTA (ha)
1700000002706853	18-024-033-00025-001	104057	ALMENDROS-AVIJOR	S	432	3,50	0,92	0,92	0,92					0,92	0,92
1700000002706854	18-024-033-00038-003	104014	ALMENDROS-FERRAGNES	S	432	3,20	3,57	3,57	3,57					3,57	3,57
1700000002706855	18-024-033-00038-004	104057	ALMENDROS-AVIJOR	S	432	3,50	3,90	3,90	3,90					3,90	3,90
1700000002706856	18-024-033-00056-002	104057	ALMENDROS-AVIJOR	S	432	4,00	1,27	1,27	1,27					1,27	1,27
1700000002706857	18-024-033-00129-003	104057	ALMENDROS-AVIJOR	S	432	3,90	0,61	0,61	0,61					0,61	0,61

(1) Superficie declarada admisible ajustada con la superficie comprometida.
(2) Factor de penalización valorando el alcance para el tipo de compromiso.

Puede verificar la integridad de una copia de este documento mediante la lectura del código QR adjunto o mediante el acceso a la dirección <https://ws050.juntadeandalucia.es/verificarFirma> indicando el código de VERIFICACIÓN

FIRMADO POR	JUAN JOSE SOLER GARCIA	FECHA	03/07/2024	
	ROCIO GUIJARRO MILLAN			
VERIFICACIÓN	Pk2jm6MP8Q4FQJJZRRTHBNMQA26B8	PÁGINA	3022/3256	



APELLIDOS Y NOMBRE / RAZÓN SOCIAL

SORIA HERNANDEZ MANUEL

NIF
****0561*

EXPEDIENTE
1261324

ANUALIDAD DE PAGO

1ª

IMPORTE POR ANUALIDAD

	2023	2024	2025	2026	2027
IMPORTE MÁXIMO SUBVENCIONABLE	1.295,28 €	1.295,28 €	1.295,28 €	1.295,28 €	1.295,28 €
IMPORTE MEDIO DE TRANSFERENCIA (€/ha)	216,24 €	216,24 €	216,24 €	216,24 €	216,24 €

RESUMEN DE UNIDADES

Cód	GRUPO DE PAGO	Sup. Dec. Admisible (ha)	Sup. Comprometida (ha)	Sup. ajustada compromiso (1) (ha)	% sobredec.	Sup. Propuesta (ha)	Importe Declarado	Importe Topado	Importe Propuesto	Importe tras sobredec.
432	FRUTALES SECANO	5,99		5,99	0,00	5,99	1.295,28	1.295,28	1.295,28	1.295,28
TOTAL		5,99	5,99	5,99		5,99	1.295,28	1.295,28	1.295,28	1.295,28

APLICACIÓN DE REDUCCIONES Y PENALIZACIONES

GRUPO DE PAGO	Importe Calculado	Importe prereduc.	Criterios de subvencionabilidad y compromisos	Presentación tardía	Omisión declaración	Condicionalidad	IMPORTE (Euros) PROPUESTO
FRUTALES SECANO	1.295,28	1.295,28	0,00	0,00	0,00	0,00	1.295,28
TOTAL	1.295,28	1.295,28					1.295,28

RESUMEN DE PAGOS

	IMPORTE (Euros)			
	PROPUESTO	FEADER (Eje 2)	MAPA	CAPADR
PROPUESTO	1.295,28	1.100,99	127,07	67,22

RECINTOS PROPUESTOS

REF.	REFERENCIA SIGPAC	CULTIVO	DESCRIPCIÓN CULTIVO	S/R	G.PAGO	PEND. MEDIA (%)	SUP. DEC. ADMISIBLE (ha)	SUP. COMPROM. (ha)	SUP. AJUSTADA COMPR.(1) (ha)	SUP. CONV. SIGPAC (ha)	SUP. CERTIE (ha)	SUP. CAMPO (ha)	SUP. CAMPO DETER. CULT. DECLARADO (ha)	SUP. DEC. REDUCIDA (ha)	SUP. PROPUESTA (ha)
5508896	18-024-031-00008-002	104020	ALMENDROS-GUARA	S	432	5,60	2,99	2,99	2,99		2,99			2,99	2,99
1700000004617465	18-024-031-00008-002	104020	ALMENDROS-GUARA	S	432	5,60	3,00	3,00	3,00		3,00			3,00	3,00

(1) Superficie declarada admisible ajustada con la superficie comprometida.

(2) Factor de penalización valorando el alcance para el tipo de compromiso.

Puede verificar la integridad de una copia de este documento mediante la lectura del código QR adjunto o mediante el acceso a la dirección <https://ws050.juntadeandalucia.es/verificarFirma> indicando el código de VERIFICACIÓN

FIRMADO POR	JUAN JOSE SOLER GARCIA	FECHA	03/07/2024	
	ROCIO GUIJARRO MILLAN			
VERIFICACIÓN	Pk2jm6MP8Q4FQJJZRRTHBNMQA26B8	PÁGINA	3023/3256	



APELLIDOS Y NOMBRE / RAZÓN SOCIAL

SORIA LOZANO ANTONIO

NIF
****1800*

EXPEDIENTE
1019348

ANUALIDAD DE PAGO

1ª

IMPORTE POR ANUALIDAD

	2023	2024	2025	2026	2027
IMPORTE MÁXIMO SUBVENCIONABLE	7.345,67 €	7.345,67 €	7.345,67 €	7.345,67 €	7.345,67 €
IMPORTE MEDIO DE TRANSFERENCIA (€/ha)	216,24 €	216,24 €	216,24 €	216,24 €	216,24 €

RESUMEN DE UNIDADES

Cód	GRUPO DE PAGO	Sup. Dec. Admisible (ha)	Sup. Comprometida (ha)	Sup. ajustada compromiso (I) (ha)	% sobredec.	Sup. Propuesta (ha)	Importe Declarado	Importe Topado	Importe Propuesto	Importe tras sobredec.
432	FRUTALES SECANO	33,97		33,97	0,00	33,97	7.345,67	7.345,67	7.345,67	7.345,67
TOTAL		33,97	33,97	33,97		33,97	7.345,67	7.345,67	7.345,67	7.345,67

APLICACIÓN DE REDUCCIONES Y PENALIZACIONES

GRUPO DE PAGO	Importe Calculado	Importe prereduc.	Criterios de subvencionabilidad y compromisos	Presentación tardía	Omisión declaración	Condicionalidad	IMPORTE (Euros) PROPUESTO
FRUTALES SECANO	7.345,67	7.345,67	0,00	0,00	0,00	0,00	7.345,67
TOTAL	7.345,67	7.345,67					7.345,67

RESUMEN DE PAGOS

	IMPORTE (Euros)			
	PROPUESTO	FEADER (Eje 2)	MAPA	CAPADR
PROPUESTO	7.345,67	6.243,82	720,61	381,24

RECINTOS PROPUESTOS

REF.	REFERENCIA SIGPAC	CULTIVO	DESCRIPCIÓN CULTIVO	S/R	G.PAGO	PEND. MEDIA (%)	SUP. DEC. ADMISIBLE (ha)	SUP. COMPROM. (ha)	SUP. AJUSTADA COMPR.(I) (ha)	SUP. CONV. SIGPAC (ha)	SUP. CERTIE (ha)	SUP. CAMPO (ha)	SUP. CAMPO DETER. CULT. DECLARADO (ha)	SUP. DEC. REDUCIDA (ha)	SUP. PROPUESTA (ha)
-1492324	18-024-033-00018-005	104020	ALMENDROS-GUARA	S	432	3,40	14,22	14,22	14,22		14,22			14,22	14,22
-1063904	18-024-031-00008-002	104020	ALMENDROS-GUARA	S	432	5,60	3,00	3,00	3,00		3,00			3,00	3,00
170000004617285	18-024-031-00005-001	104020	ALMENDROS-GUARA	S	432	3,60	0,39	0,39	0,39		0,39			0,39	0,39
170000004617286	18-024-033-00018-005	104020	ALMENDROS-GUARA	S	432	3,40	16,36	16,36	16,36		16,36			16,36	16,36

(1) Superficie declarada admisible ajustada con la superficie comprometida.
(2) Factor de penalización valorando el alcance para el tipo de compromiso.

Puede verificar la integridad de una copia de este documento mediante la lectura del código QR adjunto o mediante el acceso a la dirección <https://ws050.juntadeandalucia.es/verificarFirma> indicando el código de VERIFICACIÓN

FIRMADO POR	JUAN JOSE SOLER GARCIA	FECHA	03/07/2024	
	ROCIO GUIJARRO MILLAN			
VERIFICACIÓN	Pk2jm6MP8Q4FQJJZRRTHBNMQA26B8	PÁGINA	3024/3256	



APELLIDOS Y NOMBRE / RAZÓN SOCIAL

SORIA SANCHEZ JUAN MIGUEL

NIF
****4002*

EXPEDIENTE
1275788

ANUALIDAD DE PAGO

1ª

IMPORTE POR ANUALIDAD

	2023	2024	2025	2026	2027
IMPORTE MÁXIMO SUBVENCIONABLE	5.165,26 €	5.165,26 €	5.165,26 €	5.165,26 €	5.165,26 €
IMPORTE MEDIO DE TRANSFERENCIA (€/ha)	290,84 €	290,84 €	290,84 €	290,84 €	290,84 €

RESUMEN DE UNIDADES

Cód	GRUPO DE PAGO	Sup. Dec. Admisible (ha)	Sup. Comprometida (ha)	Sup. ajustada compromiso (1) (ha)	% sobredec.	Sup. Propuesta (ha)	Importe Declarado	Importe Topado	Importe Propuesto	Importe tras sobredec.
429	OLIVAR	2,45		1,98	0,00	1,98	490,84	490,84	490,84	490,84
432	FRUTALES SECANO	6,32		6,32	0,00	6,32	1.366,64	1.366,64	1.366,64	1.366,64
433	FRUTALES REGADÍO	9,46		9,46	0,00	9,46	3.307,78	3.307,78	3.307,78	3.307,78
TOTAL		18,23	17,76	17,76		17,76	5.165,26	5.165,26	5.165,26	5.165,26

APLICACIÓN DE REDUCCIONES Y PENALIZACIONES

GRUPO DE PAGO	Importe Calculado	Importe prereduc.	Criterios de subvencionabilidad y compromisos	Presentación tardía	Omisión declaración	Condicionalidad	IMPORTE (Euros)
							PROPUESTO
FRUTALES REGADÍO	3.307,78	3.307,78	0,00	0,00	0,00	0,00	3.307,78
FRUTALES SECANO	1.366,64	1.366,64	0,00	0,00	0,00	0,00	1.366,64
OLIVAR	490,84	490,84	0,00	0,00	0,00	0,00	490,84
TOTAL	5.165,26	5.165,26					5.165,26

RESUMEN DE PAGOS

PROPUESTO	IMPORTE (Euros)			
	PROPUESTO	FEADER (Eje 2)	MAPA	CAPADR
	5.165,26	4.390,46	506,71	268,09

(1) Superficie declarada admisible ajustada con la superficie comprometida.

(2) Factor de penalización valorando el alcance para el tipo de compromiso.

Puede verificar la integridad de una copia de este documento mediante la lectura del código QR adjunto o mediante el acceso a la dirección <https://ws050.juntadeandalucia.es/verificarFirma> indicando el código de VERIFICACIÓN

FIRMADO POR	JUAN JOSE SOLER GARCIA	FECHA	03/07/2024	
	ROCIO GUIJARRO MILLAN			
VERIFICACIÓN	Pk2jm6MP8Q4FQJJZRRTHBNMQA26B8	PÁGINA	3025/3256	



RECINTOS PROPUESTOS

REF.	REFERENCIA SIGPAC	CULTIVO	DESCRIPCIÓN CULTIVO	S/R	G.PAGO	PEND. MEDIA (%)	SUP. DEC. ADMISIBLE (ha)	SUP. COMPROM. (ha)	SUP. AJUSTADA COMPR.(1) (ha)	SUP. CONV. SIGPAC (ha)	SUP. CERTIF. (ha)	SUP. CAMPO (ha)	SUP. CAMPO DETER. CULT. DECLARADO (ha)	SUP. DEC. REDUCIDA (ha)	SUP. PROPUESTA (ha)
-88966	18-080-006-00958-003	101010	OLIVAR-PICUAL	S	429	31,50	0,03	0,03	0,03		0,03			0,03	0,03
-88965	18-080-002-00245-001	101010	OLIVAR-PICUAL	S	429	5,20	0,42	0,20	0,20		0,20			0,20	0,20
1700000004649514	18-080-006-00683-001	101010	OLIVAR-PICUAL	R	429	40,00	0,08	0,08	0,08		0,08			0,08	0,08
1700000004649515	18-080-006-00684-001	101010	OLIVAR-PICUAL	R	429	6,80	0,06	0,06	0,06		0,06			0,06	0,06
1700000004649516	18-080-006-00686-005	101010	OLIVAR-PICUAL	R	429	34,70	0,03	0,03	0,03		0,03			0,03	0,03
1700000004649517	18-080-006-00810-001	101010	OLIVAR-PICUAL	R	429	6,90	0,04	0,04	0,04		0,04			0,04	0,04
1700000004649518	18-080-006-00817-004	101010	OLIVAR-PICUAL	R	429	14,30	0,02	0,02	0,02		0,02			0,02	0,02
1700000004649519	18-080-006-00822-002	101010	OLIVAR-PICUAL	R	429	4,70	0,12	0,12	0,12		0,12			0,12	0,12
1700000004649520	18-080-006-00957-005	101010	OLIVAR-PICUAL	R	429	23,30	0,16	0,16	0,16		0,16			0,16	0,16
1700000004649522	18-080-006-00817-002	101010	OLIVAR-PICUAL	S	429	19,50	0,06	0,06	0,06		0,06			0,06	0,06
1700000004649523	18-080-005-00573-001	101010	OLIVAR-PICUAL	R	429	9,20	0,11	0,11	0,11		0,11			0,11	0,11
1700000004649524	18-080-005-00373-001	101010	OLIVAR-PICUAL	R	429	13,30	0,05	0,05	0,05		0,05			0,05	0,05
1700000004649525	18-080-003-00497-003	101010	OLIVAR-PICUAL	S	429	9,40	0,04	0,04	0,04		0,04			0,04	0,04
1700000004649526	18-080-002-00245-001	101010	OLIVAR-PICUAL	S	429	5,20	0,47	0,22	0,22		0,22			0,22	0,22
1700000004649542	18-080-006-00007-001	101010	OLIVAR-PICUAL	S	429	5,80	0,65	0,65	0,65		0,65			0,65	0,65
1700000004649543	18-080-006-00009-010	101010	OLIVAR-PICUAL	S	429	5,80	0,11	0,11	0,11		0,11			0,11	0,11
1700000004649529	18-080-006-00550-001	104022	ALMENDROS-LARGUETA	S	432	2,60	0,47	0,47	0,47		0,47			0,47	0,47
1700000004649530	18-080-006-00550-003	104022	ALMENDROS-LARGUETA	S	432	2,50	0,20	0,20	0,20		0,20			0,20	0,20
1700000004649533	18-080-007-00116-001	104022	ALMENDROS-LARGUETA	S	432	2,80	0,31	0,31	0,31		0,31			0,31	0,31
1700000004649534	18-080-006-00251-006	104022	ALMENDROS-LARGUETA	S	432	18,70	0,06	0,06	0,06		0,06			0,06	0,06
1700000004649535	18-080-006-00533-001	104022	ALMENDROS-LARGUETA	S	432	3,40	1,07	1,07	1,07		1,07			1,07	1,07
1700000004649536	18-080-006-00549-001	104022	ALMENDROS-LARGUETA	S	432	3,00	2,02	2,02	2,02		2,02			2,02	2,02
1700000004649537	18-080-006-00250-001	104022	ALMENDROS-LARGUETA	S	432	6,00	0,18	0,18	0,18		0,18			0,18	0,18
1700000004649538	18-080-006-00251-001	104022	ALMENDROS-LARGUETA	S	432	3,60	0,57	0,57	0,57		0,57			0,57	0,57
1700000004649539	18-080-006-00251-003	104022	ALMENDROS-LARGUETA	S	432	3,30	0,53	0,53	0,53		0,53			0,53	0,53
1700000004649540	18-080-006-00251-004	104022	ALMENDROS-LARGUETA	S	432	20,50	0,02	0,02	0,02		0,02			0,02	0,02
1700000004649541	18-080-007-00117-002	104022	ALMENDROS-LARGUETA	S	432	3,40	0,53	0,53	0,53		0,53			0,53	0,53
1700000004649544	18-080-006-00249-001	104022	ALMENDROS-LARGUETA	S	432	2,50	0,36	0,36	0,36		0,36			0,36	0,36
1700000004649527	18-080-006-00602-004	104022	ALMENDROS-LARGUETA	R	433	4,10	0,06	0,06	0,06		0,06			0,06	0,06
1700000004649528	18-080-006-00602-001	104022	ALMENDROS-LARGUETA	R	433	3,00	0,98	0,98	0,98		0,98			0,98	0,98
1700000004649531	18-080-006-00577-004	104022	ALMENDROS-LARGUETA	R	433	9,40	4,10	4,10	4,10		4,10			4,10	4,10
1700000004649532	18-080-006-00578-001	104022	ALMENDROS-LARGUETA	R	433	2,50	4,32	4,32	4,32		4,32			4,32	4,32

(1) Superficie declarada admisible ajustada con la superficie comprometida.
 (2) Factor de penalización valorando el alcance para el tipo de compromiso.

Puede verificar la integridad de una copia de este documento mediante la lectura del código QR adjunto o mediante el acceso a la dirección https://ws050.juntadeandalucia.es/verificarFirma indicando el código de VERIFICACIÓN				
FIRMADO POR	JUAN JOSE SOLER GARCIA ROCIO GUIJARRO MILLAN		FECHA 03/07/2024	
VERIFICACIÓN	Pk2jm6MP8Q4FQJJZRRTHBNMQA26B8		PÁGINA 3026/3256	



<u>APELLIDOS Y NOMBRE / RAZÓN SOCIAL</u>	<u>NIF</u>	<u>EXPEDIENTE</u>	<u>ANUALIDAD DE PAGO</u>
SOTO FERNANDEZ ANTONIO	***3192*	1116967	1ª

<u>IMPORTE MÁXIMO SUBVENCIONABLE</u>	<u>2023</u>	<u>2024</u>	<u>2025</u>	<u>2026</u>	<u>2027</u>
	3.193,86 €	3.193,86 €	3.193,86 €	3.193,86 €	3.193,86 €
<u>IMPORTE MEDIO DE TRANSFERENCIA (€/ha)</u>	216,24 €	216,24 €	216,24 €	216,24 €	216,24 €

<u>RESUMEN DE UNIDADES</u>		<u>Sup. Dec. Admisible (ha)</u>	<u>Sup. Comprometida (ha)</u>	<u>Sup. ajustada compromiso (1) (ha)</u>	<u>% sobredec.</u>	<u>Sup. Propuesta (ha)</u>	<u>Importe Declarado</u>	<u>Importe Topado</u>	<u>Importe Propuesto</u>	<u>Importe tras sobredec.</u>
<u>Cód</u>	<u>GRUPO DE PAGO</u>									
432	FRUTALES SECANO	14,77		14,77	0,00	14,77	3.193,86	3.193,86	3.193,86	3.193,86
TOTAL		14,77	14,77	14,77		14,77	3.193,86	3.193,86	3.193,86	3.193,86

<u>GRUPO DE PAGO</u>	<u>Importe Calculado</u>	<u>Importe prerreduc.</u>	<u>Importe subvencionabilidad y compromisos</u>	<u>Presentación tardía</u>	<u>Omisión declaración</u>	<u>Condicionalidad</u>	<u>IMPORTE (Euros) PROPUESTO</u>
FRUTALES SECANO	3.193,86	3.193,86	0,00	0,00	1,00	0,00	3.161,92
TOTAL	3.193,86	3.193,86					3.161,92

<u>RESUMEN DE PAGOS</u>	<u>PROPUESTO</u>	<u>FEADER (Eje 2)</u>	<u>MAPA</u>	<u>CAPADR</u>
	3.161,92	2.687,63	310,18	164,11

<u>RECINTOS PROPUESTOS</u>	<u>REF.</u>	<u>REFERENCIA SIGPAC</u>	<u>CULTIVO/DESCRIPCIÓN CULTIVO</u>	<u>S/R</u>	<u>G.PAGO</u>	<u>PEND. MEDIA (%)</u>	<u>SUP. DEC. ADMISIBLE (ha)</u>	<u>SUP. COMPROM. (ha)</u>	<u>SUP. AJUSTADA COMPROM. (1) (ha)</u>	<u>SUP. CONV. SIGPAC (ha)</u>	<u>SUP. CERTIE. (ha)</u>	<u>SUP. CAMPO (ha)</u>	<u>SUP. CAMPO DETER. CULT. DECLARADO (ha)</u>	<u>SUP. DEC. REDUCIDA (ha)</u>	<u>SUP. PROPUESTA (ha)</u>
170000007006419	18-007-004-00166-001	104007	ALMENDROS-COMUNA	S	432	48,30	0,27	0,27	0,27		0,27			0,27	0,27
170000007006420	18-007-004-00582-001	104007	ALMENDROS-COMUNA	S	432	53,60	0,18	0,18	0,18		0,18			0,18	0,18
170000007006421	18-007-004-00604-001	104007	ALMENDROS-COMUNA	S	432	48,40	0,68	0,68	0,68		0,68			0,68	0,68
170000007006422	18-007-004-00493-001	104007	ALMENDROS-COMUNA	S	432	47,60	0,20	0,20	0,20		0,20			0,20	0,20
170000007006423	18-007-004-00507-002	104007	ALMENDROS-COMUNA	S	432	53,50	0,80	0,80	0,80		0,80			0,80	0,80
170000007006424	18-007-004-00477-003	104007	ALMENDROS-COMUNA	S	432	47,00	2,79	2,79	2,79		2,79			2,79	2,79
170000007006425	18-007-004-00576-001	104007	ALMENDROS-COMUNA	S	432	45,50	0,26	0,26	0,26		0,26			0,26	0,26
170000007006426	18-007-004-00579-002	104007	ALMENDROS-COMUNA	S	432	38,90	0,84	0,84	0,84		0,84			0,84	0,84
170000007006427	18-007-004-00596-002	104007	ALMENDROS-COMUNA	S	432	44,80	3,68	3,68	3,68		3,68			3,68	3,68
170000007006428	18-007-004-00667-001	104007	ALMENDROS-COMUNA	S	432	45,90	0,51	0,51	0,51		0,51			0,51	0,51
170000007006429	18-007-004-00653-001	104007	ALMENDROS-COMUNA	S	432	52,30	0,23	0,23	0,23		0,23			0,23	0,23
170000007006430	18-007-004-00476-003	104007	ALMENDROS-COMUNA	S	432	49,80	1,49	1,49	1,49		1,49			1,49	1,49
170000007006432	18-007-004-00508-002	104007	ALMENDROS-COMUNA	S	432	46,00	0,01	0,01	0,01		0,01			0,01	0,01
170000007006433	18-007-004-00508-001	104007	ALMENDROS-COMUNA	S	432	42,60	0,16	0,16	0,16		0,16			0,16	0,16
170000007006434	18-007-004-00536-002	104007	ALMENDROS-COMUNA	S	432	47,50	0,24	0,24	0,24		0,24			0,24	0,24
170000007006435	18-007-004-00509-002	104007	ALMENDROS-COMUNA	S	432	40,30	0,03	0,03	0,03		0,03			0,03	0,03
170000007006436	18-007-004-00574-001	104007	ALMENDROS-COMUNA	S	432	43,20	0,48	0,48	0,48		0,48			0,48	0,48
170000007006437	18-007-004-00502-001	104007	ALMENDROS-COMUNA	S	432	46,50	0,28	0,28	0,28		0,28			0,28	0,28
170000007006438	18-007-004-00189-001	104007	ALMENDROS-COMUNA	S	432	51,60	0,37	0,37	0,37		0,37			0,37	0,37
170000007006439	18-007-004-00554-001	104007	ALMENDROS-COMUNA	S	432	49,50	0,42	0,42	0,42		0,42			0,42	0,42
170000007006440	18-007-004-00447-001	104007	ALMENDROS-COMUNA	S	432	35,30	0,85	0,85	0,85		0,85			0,85	0,85

<u>INCIDENCIAS</u>	<u>INCIDENCIA</u>	<u>DESCRIPCIÓN</u>
	256	Solicitud con recintos no declarados en campaña actual con una reducción por omisión de superficie superior al 3% CÓDIGO PARA EL PORCENTAJE DE REDUCCIÓN POR OMISIÓN QUE CORRESPONDE A LA SOLICITUD:1
	8227	Línea de declaración monitorizada en la que no ha habido respuesta por parte del productor y, por tanto, sin Juicio Experto de campo. Ref:170000007006431 Recinto:18-007-004-00171-00002 Cultivo:104007 ALMENDROS-COMUNA
	100424	Solicita recinto que no está comprometido para la operación. Ref:170000007006431 Recinto:18-007-004-00171-00002 Cultivo:104007 ALMENDROS-COMUNA Secano

(1) Superficie declarada admisible ajustada con la superficie comprometida.
(2) Factor de penalización valorando el alcance para el tipo de compromiso.

Puede verificar la integridad de una copia de este documento mediante la lectura del código QR adjunto o mediante el acceso a la dirección https://ws050.juntadeandalucia.es/verificarFirma indicando el código de VERIFICACIÓN				
FIRMADO POR	JUAN JOSE SOLER GARCIA	FECHA	03/07/2024	
	ROCIO GUIJARRO MILLAN			
VERIFICACIÓN	Pk2jm6MP8Q4FQJJZRRTHBNMQA26B8	PÁGINA	3027/3256	

Es copia auténtica de documento electrónico



APELLIDOS Y NOMBRE / RAZÓN SOCIAL

SUAREZ CARRION FRANCISCO

NIF
***2579*

EXPEDIENTE
1260887

ANUALIDAD DE PAGO

1ª

IMPORTE POR ANUALIDAD

	2023	2024	2025	2026	2027
IMPORTE MÁXIMO SUBVENCIONABLE	11.434,02 €	11.434,02 €	11.434,02 €	11.434,02 €	11.434,02 €
IMPORTE MEDIO DE TRANSFERENCIA (€/ha)	209,88 €	209,88 €	209,88 €	209,88 €	209,88 €

RESUMEN DE UNIDADES

Cód	GRUPO DE PAGO	Sup. Dec. Admisible (ha)	Sup. Comprometida (ha)	Sup. ajustada compromiso (1) (ha)	% sobredec.	Sup. Propuesta (ha)	Importe Declarado	Importe Topado	Importe Propuesto	Importe tras sobredec.
426	HERBÁCEOS	17,54		17,54	0,00	17,54	2.651,52	2.651,52	2.651,52	2.651,52
432	FRUTALES SECANO	19,06		19,06	0,00	19,06	4.121,53	4.121,53	4.121,53	4.121,53
433	FRUTALES REGADÍO	13,33		13,33	0,00	13,33	4.660,97	4.660,97	4.660,97	4.660,97
434	HERBÁCEOS NO ELEGIBLES	4,55		4,55	0,00	4,55	0,00	0,00	0,00	0,00
TOTAL		54,48	54,48	54,48		54,48	11.434,02	11.434,02	11.434,02	11.434,02

APLICACIÓN DE REDUCCIONES Y PENALIZACIONES

GRUPO DE PAGO	Importe Calculado	Importe prereduc.	Criterios de subvencionabilidad y compromisos	Presentación tardía	Omisión declaración	Condicionalidad	IMPORTE (Euros)
							PROPUESTO
FRUTALES REGADÍO	4.660,97	4.660,97	0,00	0,00	0,00	0,00	4.660,97
FRUTALES SECANO	4.121,53	4.121,53	0,00	0,00	0,00	0,00	4.121,53
HERBÁCEOS	2.651,52	2.651,52	0,00	0,00	0,00	0,00	2.651,52
HERBÁCEOS NO ELEGIBLES	0,00	0,00	0,00	0,00	0,00	0,00	0,00
TOTAL	11.434,02	11.434,02					11.434,02

RESUMEN DE PAGOS

PROPUESTO	IMPORTE (Euros)			
	PROPUESTO	FEADER (Eje 2)	MAPA	CAPADR
	11.434,02	9.718,91	1.121,67	593,44

(1) Superficie declarada admisible ajustada con la superficie comprometida.
(2) Factor de penalización valorando el alcance para el tipo de compromiso.

Puede verificar la integridad de una copia de este documento mediante la lectura del código QR adjunto o mediante el acceso a la dirección <https://ws050.juntadeandalucia.es/verificarFirma> indicando el código de VERIFICACIÓN

FIRMADO POR	JUAN JOSE SOLER GARCIA	FECHA	03/07/2024	
	ROCIO GUIJARRO MILLAN			
VERIFICACIÓN	Pk2jm6MP8Q4FQJJZRRTHBNMQA26B8	PÁGINA	3028/3256	



RECINTOS PROPUESTOS

REF.	REFERENCIA SIGPAC	CULTIVO	DESCRIPCIÓN CULTIVO	S/R	G.PAGO	PEND. MEDIA (%)	SUP. DEC. ADMISIBLE (ha)	SUP. COMPROM. (ha)	SUP. AJUSTADA COMPR.(1) (ha)	SUP. CONV. SIGPAC (ha)	SUP. CERTIF. (ha)	SUP. CAMPO (ha)	SUP. CAMPO DETER. CULT. DECLARADO (ha)	SUP. DEC. REDUCIDA (ha)	SUP. PROPUESTA (ha)
-717046	18-116-506-00023-004	5000	CEBADA-SIN VARIEDAD	R	426	1,10	0,75	0,75	0,75		0,75			0,75	0,75
170000006024233	18-076-007-00005-001	5000	CEBADA-SIN VARIEDAD	S	426	3,90	1,28	1,28	1,28		1,28			1,28	1,28
170000006024238	18-116-508-00018-006	5000	CEBADA-SIN VARIEDAD	R	426	2,60	1,17	1,17	1,17		1,17			1,17	1,17
170000006024244	18-116-501-00002-013	5000	CEBADA-SIN VARIEDAD	S	426	5,50	0,59	0,59	0,59		0,59			0,59	0,59
170000006024245	18-116-501-00002-011	5000	CEBADA-SIN VARIEDAD	S	426	4,80	8,43	8,43	8,43		8,43			8,43	8,43
170000006024253	18-116-501-00002-011	40376	GUISANTES-VIRIATO	S	426	4,80	4,38	4,38	4,38		4,38			4,38	4,38
170000006024268	18-116-505-00076-001	5000	CEBADA-SIN VARIEDAD	S	426	3,60	0,94	0,94	0,94		0,94			0,94	0,94
-1078574	18-091-049-00018-005	104020	ALMENDROS-GUARA	S	432	18,50	0,41	0,41	0,41		0,41			0,41	0,41
4611873	18-091-048-00008-001	104020	ALMENDROS-GUARA	S	432	3,80	5,55	5,55	5,55		5,55			5,55	5,55
4611877	18-091-054-00088-001	104020	ALMENDROS-GUARA	S	432	11,80	0,03	0,03	0,03		0,03			0,03	0,03
4611915	18-091-054-00089-002	104020	ALMENDROS-GUARA	S	432	16,10	0,02	0,02	0,02		0,02			0,02	0,02
4611919	18-091-049-00018-003	104020	ALMENDROS-GUARA	S	432	17,50	0,04	0,04	0,04		0,04			0,04	0,04
4611926	18-091-049-00022-002	104020	ALMENDROS-GUARA	S	432	18,80	0,02	0,02	0,02		0,02			0,02	0,02
5274469	18-091-054-00089-001	104007	ALMENDROS-COMUNA	S	432	24,00	0,11	0,11	0,11		0,11			0,11	0,11
170000006024240	18-091-048-00048-001	104020	ALMENDROS-GUARA	S	432	5,80	1,01	1,01	1,01		1,01			1,01	1,01
170000006024241	18-091-048-00045-001	104020	ALMENDROS-GUARA	S	432	4,20	0,71	0,71	0,71		0,71			0,71	0,71
170000006024242	18-078-005-00237-003	104020	ALMENDROS-GUARA	S	432	13,70	1,27	1,27	1,27		1,27			1,27	1,27
170000006024243	18-078-005-00237-001	104020	ALMENDROS-GUARA	S	432	17,80	1,56	1,56	1,56		1,56			1,56	1,56
170000006024251	18-078-005-00263-001	104020	ALMENDROS-GUARA	S	432	22,10	0,45	0,45	0,45		0,45			0,45	0,45
170000006024255	18-116-506-00053-006	104020	ALMENDROS-GUARA	S	432	1,20	1,49	1,49	1,49		1,49			1,49	1,49
170000006024256	18-091-054-00087-002	104020	ALMENDROS-GUARA	S	432	8,40	0,32	0,32	0,32		0,32			0,32	0,32
170000006024257	18-091-054-00092-001	104020	ALMENDROS-GUARA	S	432	9,90	0,19	0,19	0,19		0,19			0,19	0,19
170000006024258	18-091-048-00024-001	104007	ALMENDROS-COMUNA	S	432	3,30	0,45	0,45	0,45		0,45			0,45	0,45
170000006024263	18-091-048-00007-001	104020	ALMENDROS-GUARA	S	432	3,60	3,83	3,83	3,83		3,83			3,83	3,83
170000006024264	18-091-048-00006-001	104020	ALMENDROS-GUARA	S	432	2,70	1,44	1,44	1,44		1,44			1,44	1,44
170000006024269	18-091-049-00011-001	104020	ALMENDROS-GUARA	S	432	12,50	0,16	0,16	0,16		0,16			0,16	0,16
-759522	18-091-049-00021-004	104020	ALMENDROS-GUARA	R	433	15,10	0,09	0,09	0,09		0,09			0,09	0,09
-717047	18-116-510-00087-004	104020	ALMENDROS-GUARA	R	433	3,40	0,45	0,45	0,45		0,45			0,45	0,45
4611878	18-091-054-00088-003	104020	ALMENDROS-GUARA	R	433	7,90	0,37	0,37	0,37		0,37			0,37	0,37
4611893	18-091-054-00085-003	104020	ALMENDROS-GUARA	R	433	7,20	0,11	0,11	0,11		0,11			0,11	0,11
4611918	18-091-049-00018-002	104020	ALMENDROS-GUARA	R	433	4,90	0,61	0,61	0,61		0,61			0,61	0,61
4611920	18-091-049-00018-004	104020	ALMENDROS-GUARA	R	433	5,40	0,39	0,39	0,39		0,39			0,39	0,39
4611925	18-091-049-00022-001	104020	ALMENDROS-GUARA	R	433	15,60	0,08	0,08	0,08		0,08			0,08	0,08
4611927	18-091-049-00022-003	104020	ALMENDROS-GUARA	R	433	19,10	0,01	0,01	0,01		0,01			0,01	0,01
4611936	18-091-049-00006-001	104020	ALMENDROS-GUARA	R	433	4,30	0,32	0,32	0,32		0,32			0,32	0,32
5274547	18-091-054-00085-004	104020	ALMENDROS-GUARA	R	433	7,90	0,06	0,06	0,06		0,06			0,06	0,06
170000006024239	18-116-510-00223-002	104020	ALMENDROS-GUARA	R	433	3,00	0,51	0,51	0,51		0,51			0,51	0,51
170000006024259	18-091-054-00079-001	104020	ALMENDROS-GUARA	R	433	13,50	0,08	0,08	0,08		0,08			0,08	0,08
170000006024260	18-116-510-00223-001	104020	ALMENDROS-GUARA	R	433	3,10	0,13	0,13	0,13		0,13			0,13	0,13
170000006024262	18-116-506-00053-001	104020	ALMENDROS-GUARA	R	433	1,90	5,63	5,63	5,63		5,63			5,63	5,63
170000006024265	18-091-054-00072-001	104020	ALMENDROS-GUARA	R	433	4,50	0,42	0,42	0,42		0,42			0,42	0,42
170000006024266	18-091-054-00080-001	104020	ALMENDROS-GUARA	R	433	5,20	0,75	0,75	0,75		0,75			0,75	0,75
170000006024267	18-091-048-00059-001	104020	ALMENDROS-GUARA	R	433	5,60	1,48	1,48	1,48		1,48			1,48	1,48
170000006024270	18-091-049-00008-001	104020	ALMENDROS-GUARA	R	433	3,50	0,75	0,75	0,75		0,75			0,75	0,75
170000006024271	18-091-048-00033-001	112015	NOGALES-ADAMS 10	R	433	3,30	0,32	0,32	0,32		0,32			0,32	0,32
170000006024273	18-091-054-00086-001	112015	NOGALES-ADAMS 10	R	433	5,70	0,30	0,30	0,30		0,30			0,30	0,30
170000006024274	18-091-048-00062-001	104020	ALMENDROS-GUARA	R	433	5,00	0,47	0,47	0,47		0,47			0,47	0,47
5780192	18-116-501-00002-011	20000	BARBECHO TRADICIONAL-SIN VARIEDAD	S	434	4,80	2,94	2,94	2,94		2,94			2,94	2,94
170000006024252	18-116-501-00002-013	20000	BARBECHO TRADICIONAL-SIN VARIEDAD	S	434	5,50	1,61	1,61	1,61		1,61			1,61	1,61

INCIDENCIAS

INCIDENCIA DESCRIPCIÓN

- 100402 Recinto solicitado no forma parte de ningún organismo de control autorizado para la producción ecológica en Andalucía o fecha de inscripción posterior al plazo establecido (Anexo I. Criterios de Subvencionabilidad. Orden 28 de marzo de 2023).
Ref:170000006024261 Recinto:18-170-001-00021-00001 Cultivo:104020 ALMENDROS-GUARA Regadío
Ref:170000006024272 Recinto:18-170-001-00146-00001 Cultivo:104026 ALMENDROS-MARTA Regadío
- 100421 Recinto declarado por error para una operación de la 6503, que se ha corregido de oficio marcando la operación correcta, de acuerdo con la fecha de inscripción del recinto en la producción ecológica.
Ref:4611873 Recinto:18-091-048-00008-00001 Cultivo:104020 ALMENDROS-GUARA Secano
Ref:4611936 Recinto:18-091-049-00006-00001 Cultivo:104020 ALMENDROS-GUARA Regadío
Ref:4611918 Recinto:18-091-049-00018-00002 Cultivo:104020 ALMENDROS-GUARA Regadío
Ref:4611919 Recinto:18-091-049-00018-00003 Cultivo:104020 ALMENDROS-GUARA Secano
Ref:4611920 Recinto:18-091-049-00018-00004 Cultivo:104020 ALMENDROS-GUARA Regadío
Ref:-1078574 Recinto:18-091-049-00018-00005 Cultivo:104020 ALMENDROS-GUARA Secano
Ref:-759522 Recinto:18-091-049-00021-00004 Cultivo:104020 ALMENDROS-GUARA Regadío
Ref:4611925 Recinto:18-091-049-00022-00001 Cultivo:104020 ALMENDROS-GUARA Regadío
Ref:4611926 Recinto:18-091-049-00022-00002 Cultivo:104020 ALMENDROS-GUARA Secano

(1) Superficie declarada admisible ajustada con la superficie comprometida.
(2) Factor de penalización valorando el alcance para el tipo de compromiso.

Puede verificar la integridad de una copia de este documento mediante la lectura del código QR adjunto o mediante el acceso a la dirección https://ws050.juntadeandalucia.es/verificarFirma indicando el código de VERIFICACIÓN					
FIRMADO POR	JUAN JOSE SOLER GARCIA		FECHA		03/07/2024
	ROCIO GUIJARRO MILLAN				
VERIFICACIÓN	Pk2jm6MP8Q4FQJJZRRTHBNMQA26B8		PÁGINA		3029/3256



INCIDENCIAS

INCIDENCIA DESCRIPCIÓN

	Ref:4611927 Recinto:18-091-049-00022-00003 Cultivo:104020 ALMENDROS-GUARA Regadío
	Ref:4611893 Recinto:18-091-054-00085-00003 Cultivo:104020 ALMENDROS-GUARA Regadío
	Ref:5274547 Recinto:18-091-054-00085-00004 Cultivo:104020 ALMENDROS-GUARA Regadío
	Ref:4611877 Recinto:18-091-054-00088-00001 Cultivo:104020 ALMENDROS-GUARA Secano
	Ref:4611878 Recinto:18-091-054-00088-00003 Cultivo:104020 ALMENDROS-GUARA Regadío
	Ref:5274469 Recinto:18-091-054-00089-00001 Cultivo:104007 ALMENDROS-COMUNA Secano
	Ref:4611915 Recinto:18-091-054-00089-00002 Cultivo:104020 ALMENDROS-GUARA Secano
100424	Solicita recinto que no está comprometido para la operación.
	Ref:1700000006024261 Recinto:18-170-001-00021-00001 Cultivo:104020 ALMENDROS-GUARA Regadío
	Ref:1700000006024272 Recinto:18-170-001-00146-00001 Cultivo:104026 ALMENDROS-MARTA Regadío

(1) Superficie declarada admisible ajustada con la superficie comprometida.
(2) Factor de penalización valorando el alcance para el tipo de compromiso.

Puede verificar la integridad de una copia de este documento mediante la lectura del código QR adjunto o mediante el acceso a la dirección <https://ws050.juntadeandalucia.es/verificarFirma> indicando el código de VERIFICACIÓN

FIRMADO POR	JUAN JOSE SOLER GARCIA	FECHA	03/07/2024	
	ROCIO GUIJARRO MILLAN			
VERIFICACIÓN	Pk2jm6MP8Q4FQJJZRRTHBNMQA26B8	PÁGINA	3030/3256	



APELLIDOS Y NOMBRE / RAZÓN SOCIAL

SUAREZ VALDIVIESO MARIA DOLORES

NIF
****8478*

EXPEDIENTE
1046401

ANUALIDAD DE PAGO

1ª

IMPORTE POR ANUALIDAD

	2023	2024	2025	2026	2027
IMPORTE MÁXIMO SUBVENCIONABLE	3.405,78 €	3.405,78 €	3.405,78 €	3.405,78 €	3.405,78 €
IMPORTE MEDIO DE TRANSFERENCIA (€/ha)	216,24 €	216,24 €	216,24 €	216,24 €	216,24 €

RESUMEN DE UNIDADES

Cód	GRUPO DE PAGO	Sup. Dec. Admisible (ha)	Sup. Comprometida (ha)	Sup. ajustada compromiso (I) (ha)	% sobredec.	Sup. Propuesta (ha)	Importe Declarado	Importe Topado	Importe Propuesto	Importe tras sobredec.
432	FRUTALES SECANO	15,75		15,75	0,00	15,75	3.405,78	3.405,78	3.405,78	3.405,78
TOTAL		15,75	15,75	15,75		15,75	3.405,78	3.405,78	3.405,78	3.405,78

APLICACIÓN DE REDUCCIONES Y PENALIZACIONES

GRUPO DE PAGO	Importe Calculado	Importe prereduc.	Criterios de subvencionabilidad y compromisos	Presentación tardía	Omisión declaración	Condicionalidad	IMPORTE (Euros) PROPUESTO
FRUTALES SECANO	3.405,78	3.405,78	0,00	0,00	0,00	0,00	3.405,78
TOTAL	3.405,78	3.405,78					3.405,78

RESUMEN DE PAGOS

	IMPORTE (Euros)			
	PROPUESTO	FEADER (Eje 2)	MAPA	CAPADR
PROPUESTO	3.405,78	2.894,91	334,11	176,76

RECINTOS PROPUESTOS

REF.	REFERENCIA SIGPAC	CULTIVO	DESCRIPCIÓN CULTIVO	S/R	G.PAGO	PEND. MEDIA (%)	SUP. DEC. ADMISIBLE (ha)	SUP. COMPROM. (ha)	SUP. AJUSTADA COMPR.(I) (ha)	SUP. CONV. SIGPAC (ha)	SUP. CERTIE. (ha)	SUP. CAMPO (ha)	SUP. CAMPO DETER. CULT. DECLARADO (ha)	SUP. DEC. REDUCIDA (ha)	SUP. PROPUESTA (ha)
1700000003065202	18-024-029-00050-001	104007	ALMENDROS-COMUNA	S	432	5,30	1,86	1,86	1,86		1,86			1,86	1,86
1700000003065203	18-024-029-00027-002	104007	ALMENDROS-COMUNA	S	432	4,50	3,38	3,38	3,38		3,38			3,38	3,38
1700000003065206	18-024-029-00009-001	104007	ALMENDROS-COMUNA	S	432	4,40	0,93	0,93	0,93		0,93			0,93	0,93
1700000003065207	18-024-029-00012-002	104007	ALMENDROS-COMUNA	S	432	4,20	9,50	9,50	9,50		9,50			9,50	9,50
1700000003065208	18-024-029-00026-001	104007	ALMENDROS-COMUNA	S	432	5,70	0,08	0,08	0,08		0,08			0,08	0,08

(1) Superficie declarada admisible ajustada con la superficie comprometida.
(2) Factor de penalización valorando el alcance para el tipo de compromiso.

Puede verificar la integridad de una copia de este documento mediante la lectura del código QR adjunto o mediante el acceso a la dirección <https://ws050.juntadeandalucia.es/verificarFirma> indicando el código de VERIFICACIÓN

FIRMADO POR	JUAN JOSE SOLER GARCIA	FECHA	03/07/2024	
	ROCIO GUIJARRO MILLAN			
VERIFICACIÓN	Pk2jm6MP8Q4FQJJZRRTHBNMQA26B8	PÁGINA	3031/3256	



APELLIDOS Y NOMBRE / RAZÓN SOCIAL

TAPIAS NAVAS VICTOR

NIF
****1407*

EXPEDIENTE
1204453

ANUALIDAD DE PAGO

1ª

IMPORTES POR ANUALIDAD

	2023	2024	2025	2026	2027
IMPORTE MÁXIMO SUBVENCIONABLE	7.473,41 €	7.473,41 €	7.473,41 €	7.473,41 €	7.473,41 €
IMPORTE MEDIO DE TRANSFERENCIA (€/ha)	89,31 €	89,31 €	89,31 €	89,31 €	89,31 €

RESUMEN DE UNIDADES

Cód	GRUPO DE PAGO	Sup. Dec. Admisible (ha)	Sup. Comprometida (ha)	Sup. ajustada compromiso (I) (ha)	% sobredec.	Sup. Propuesta (ha)	Importe Declarado	Importe Topado	Importe Propuesto	Importe tras sobredec.
426	HERBÁCEOS	14,59		8,68	0,00	8,68	1.312,16	1.312,16	1.312,16	1.312,16
428	PASTOS ASOCIADOS A GANADERÍA ECOLÓGICA	769,63		75,00	0,00	75,00	6.161,25	6.161,25	6.161,25	6.161,25
TOTAL		784,22	83,68	83,68		83,68	7.473,41	7.473,41	7.473,41	7.473,41

APLICACIÓN DE REDUCCIONES Y PENALIZACIONES

GRUPO DE PAGO	Importe Calculado	Importe prereduc.	Criterios de subvencionabilidad y compromisos	Presentación tardía	Omisión declaración	Condicionalidad	IMPORTE (Euros) PROPUESTO
HERBÁCEOS	1.312,16	1.312,16	0,00	0,00	0,00	0,00	1.312,16
PASTOS ASOCIADOS A GANADERÍA	6.161,25	6.161,25	0,00	0,00	0,00	0,00	6.161,25
TOTAL	7.473,41	7.473,41					7.473,41

RESUMEN DE PAGOS

	PROPUESTO	FEADER (Eje 2)	MAPA	CAPADR
PROPUESTO	7.473,41	6.352,40	733,14	387,87

RECINTOS PROPUESTOS

REF.	REFERENCIA SIGPAC	CULTIVO DESCRIPCIÓN CULTIVO	S/R	G.PAGO	PEND. MEDIA (%)	SUP. DEC. ADMISIBLE (ha)	SUP. COMPROM. (ha)	SUP. AJUSTADA COMPROM. (I) (ha)	SUP. CONV. SIGPAC (ha)	SUP. CERTIF. (ha)	SUP. CAMPO (ha)	SUP. CAMPO DETER. CULT. DECLARADO (ha)	SUP. DEC. REDUCIDA (ha)	SUP. PROPUESTA (ha)
-1613756	18-078-004-00072-005	8000 AVENA-SIN VARIEDAD	R	426	3,40	0,61	0,30	0,30		0,30			0,30	0,30
-1613747	18-078-004-00068-003	8000 AVENA-SIN VARIEDAD	R	426	5,10	2,25	1,43	1,43		1,43			1,43	1,43
-1613718	18-078-004-00054-003	8000 AVENA-SIN VARIEDAD	R	426	2,00	3,05	1,13	1,13		1,13			1,13	1,13
-180409	18-078-004-00072-005	60000 ALFALFA-SIN VARIEDAD	R	426	3,40	0,59	0,29	0,29		0,29			0,29	0,29
1700000006777740	18-078-004-00054-003	60000 ALFALFA-SIN VARIEDAD	R	426	2,00	1,79	0,66	0,66		0,66			0,66	0,66
1700000006777741	18-078-004-00068-003	60000 ALFALFA-SIN VARIEDAD	R	426	5,10	3,91	2,48	2,48		2,48			2,48	2,48
1700000006777776	18-078-004-00072-002	8000 AVENA-SIN VARIEDAD	R	426	3,80	0,57	0,57	0,57		0,57			0,57	0,57
1700000006777779	18-078-004-00072-004	60000 ALFALFA-SIN VARIEDAD	R	426	3,10	1,82	1,82	1,82		1,82			1,82	1,82
1700000006777744	18-100-031-00003-005	62000 PASTOS PERMANENTES DE 5 O MAS AÑOS-SIN VARIEDAD	S	428	26,60	306,15	306,15	306,15		306,15			306,15	306,15
1700000006777745	18-100-031-00003-010	62000 PASTOS PERMANENTES DE 5 O MAS AÑOS-SIN VARIEDAD	S	428	26,80	74,55	74,55	74,55		99,40			74,55	74,55
1700000006777748	18-100-031-00004-012	62000 PASTOS PERMANENTES DE 5 O MAS AÑOS-SIN VARIEDAD	S	428	21,00	60,09	60,09	60,09		70,69			60,09	60,09
1700000006777749	18-100-031-00003-021	62000 PASTOS PERMANENTES DE 5 O MAS AÑOS-SIN VARIEDAD	S	428	24,70	11,76	11,76	11,76		13,83			11,76	11,76
1700000006777750	18-100-031-00003-018	62000 PASTOS PERMANENTES DE 5 O MAS AÑOS-SIN VARIEDAD	S	428	41,00	0,71	0,71	0,71		0,95			0,71	0,71
1700000006777752	18-100-031-00004-027	62000 PASTOS PERMANENTES DE 5 O MAS AÑOS-SIN VARIEDAD	S	428	17,80	13,76	13,76	13,76		13,76			13,76	13,76
1700000006777753	18-100-031-00004-024	62000 PASTOS PERMANENTES DE 5 O MAS AÑOS-SIN VARIEDAD	S	428	18,60	2,32	2,32	2,32		2,32			2,32	2,32
1700000006777754	18-100-031-00004-021	62000 PASTOS PERMANENTES DE 5 O MAS AÑOS-SIN VARIEDAD	S	428	35,20	111,36	111,36	111,36		131,01			111,36	111,36
1700000006777755	18-100-031-00004-013	62000 PASTOS PERMANENTES DE 5 O MAS AÑOS-SIN VARIEDAD	S	428	39,80	188,93	188,93	188,93		290,66			188,93	188,93

INCIDENCIAS

INCIDENCIA DESCRIPCIÓN

- 100407 Explotación solicitada no forma parte de ningún organismo de control autorizado para la producción ecológica en Andalucía o fecha de inscripción posterior al plazo establecido (Anexo I. Criterios de Subvencionabilidad. Orden 28 de marzo de 2023).
Explotación:ES181170023000 Especie:BOVINA
Explotación:ES410780000185 Especie:PORCINO
- 101007 Expediente afectado por condicionalidad (art. 32 de Orden 28 marzo 2023)
Porcentaje Reducción:0

(1) Superficie declarada admisible ajustada con la superficie comprometida.
(2) Factor de penalización valorando el alcance para el tipo de compromiso.

Puede verificar la integridad de una copia de este documento mediante la lectura del código QR adjunto o mediante el acceso a la dirección <https://ws050.juntadeandalucia.es/verificarFirma> indicando el código de VERIFICACIÓN

FIRMADO POR	JUAN JOSE SOLER GARCIA	FECHA	03/07/2024	
	ROCIO GUIJARRO MILLAN			
VERIFICACIÓN	Pk2jm6MP8Q4FQJJZRRTHBNMQA26B8	PÁGINA	3032/3256	



Datos considerados para el Cálculo de la Carga Ganadera mínima y máxima del expediente

Explotación	Especie	Inscrito en Sipea y Admisible	Ugm Calculada para CG Mínima	Ugm Calculada para CG Máxima
ES180980000055	BOVINA	SI	148,45	148,45
ES181170023000	BOVINA	NO	0,00	3,72
ES410780000185	BOVINA	SI	23,84	23,84
ES410780000185	PORCINO	NO	0,00	1,73
ES410780000266	BOVINA	SI	10,73	10,73
			183,02	188,47

Superficie determinada para Cálculo Carga Ganadera Mínima: 1.167,31 ha

Superficie determinada para Cálculo Carga Ganadera Máxima: 1.265,25 ha

Carga Ganadera Mínima Expediente: 0,16 ugm/ha

Carga Ganadera Máxima Expediente: 0,15 ugm/ha

Los importes del Grupo de Pago de pastos de este expediente han sido ajustados por no llegar a la carga ganadera mínima de 0,3

Recintos Determinados para el Cálculo de Garga Ganadera Mínima

REF.	REFERENCIA SIGPAC	CULTIVO	DESCRIPCIÓN CULTIVO	S/R	SUP. PROPUESTA (ha)
-1613386	18-100-017-00031-00061	62000	PASTOS PERMANENTES DE 5 O MAS AÑOS-SIN VARIEDAD	S	188,96
-1613385	18-100-017-00031-00012	62000	PASTOS PERMANENTES DE 5 O MAS AÑOS-SIN VARIEDAD	S	89,82
1700000006777744	18-100-031-00003-00005	62000	PASTOS PERMANENTES DE 5 O MAS AÑOS-SIN VARIEDAD	S	306,15
1700000006777745	18-100-031-00003-00010	62000	PASTOS PERMANENTES DE 5 O MAS AÑOS-SIN VARIEDAD	S	74,55
1700000006777747	18-100-017-00032-00012	62000	PASTOS PERMANENTES DE 5 O MAS AÑOS-SIN VARIEDAD	S	6,31
1700000006777748	18-100-031-00004-00012	62000	PASTOS PERMANENTES DE 5 O MAS AÑOS-SIN VARIEDAD	S	60,09
1700000006777749	18-100-031-00003-00021	62000	PASTOS PERMANENTES DE 5 O MAS AÑOS-SIN VARIEDAD	S	11,76
1700000006777750	18-100-031-00003-00018	62000	PASTOS PERMANENTES DE 5 O MAS AÑOS-SIN VARIEDAD	S	0,71
1700000006777752	18-100-031-00004-00027	62000	PASTOS PERMANENTES DE 5 O MAS AÑOS-SIN VARIEDAD	S	13,76
1700000006777753	18-100-031-00004-00024	62000	PASTOS PERMANENTES DE 5 O MAS AÑOS-SIN VARIEDAD	S	2,32
1700000006777754	18-100-031-00004-00021	62000	PASTOS PERMANENTES DE 5 O MAS AÑOS-SIN VARIEDAD	S	111,36
1700000006777755	18-100-031-00004-00013	62000	PASTOS PERMANENTES DE 5 O MAS AÑOS-SIN VARIEDAD	S	188,93
1700000006777763	18-119-012-00004-00002	62000	PASTOS PERMANENTES DE 5 O MAS AÑOS-SIN VARIEDAD	S	2,90
1700000006777764	41-078-011-00064-00001	62000	PASTOS PERMANENTES DE 5 O MAS AÑOS-SIN VARIEDAD	S	2,46
1700000006777765	41-078-011-00064-00002	62000	PASTOS PERMANENTES DE 5 O MAS AÑOS-SIN VARIEDAD	S	5,29
1700000006777766	41-078-011-00102-00001	62000	PASTOS PERMANENTES DE 5 O MAS AÑOS-SIN VARIEDAD	S	12,74
1700000006777767	41-078-011-00065-00011	62000	PASTOS PERMANENTES DE 5 O MAS AÑOS-SIN VARIEDAD	S	54,73
1700000006777768	41-078-011-00101-00001	62000	PASTOS PERMANENTES DE 5 O MAS AÑOS-SIN VARIEDAD	S	16,71
1700000006777770	41-078-011-00064-00005	62000	PASTOS PERMANENTES DE 5 O MAS AÑOS-SIN VARIEDAD	S	5,07
1700000006777771	41-078-011-00022-00001	62000	PASTOS PERMANENTES DE 5 O MAS AÑOS-SIN VARIEDAD	S	10,24
1700000006777772	18-119-012-00012-00002	62000	PASTOS PERMANENTES DE 5 O MAS AÑOS-SIN VARIEDAD	S	2,45

Recintos Determinados para el Cálculo de Garga Ganadera Máxima

REF.	REFERENCIA SIGPAC	CULTIVO	DESCRIPCIÓN CULTIVO	S/R	SUP. PROPUESTA (ha)
-1613386	18-100-017-00031-00061	62000	PASTOS PERMANENTES DE 5 O MAS AÑOS-SIN VARIEDAD	S	188,96
-1613385	18-100-017-00031-00012	62000	PASTOS PERMANENTES DE 5 O MAS AÑOS-SIN VARIEDAD	S	89,82
-572536	41-078-011-00102-00002	62000	PASTOS PERMANENTES DE 5 O MAS AÑOS-SIN VARIEDAD	S	0,00

(1) Superficie declarada admisible ajustada con la superficie comprometida.
(2) Factor de penalización valorando el alcance para el tipo de compromiso.

Puede verificar la integridad de una copia de este documento mediante la lectura del código QR adjunto o mediante el acceso a la dirección <https://ws050.juntadeandalucia.es/verificarFirma> indicando el código de VERIFICACIÓN

FIRMADO POR	JUAN JOSE SOLER GARCIA	FECHA	03/07/2024
	ROCIO GUIJARRO MILLAN		
VERIFICACIÓN	Pk2jm6MP8Q4FQJJZRRTHBNMQA26B8	PÁGINA	3033/3256





Datos considerados para el Cálculo de la Carga Ganadera mínima y máxima del expediente

Recintos Determinados para el Cálculo de Garga Ganadera Máxima

REF.	REFERENCIA SIGPAC	CULTIVO	DESCRIPCIÓN CULTIVO	S/R	SUP. PROPUESTA (ha)
4548977	18-119-900-99000-99001	62000	PASTOS PERMANENTES DE 5 O MAS AÑOS-SIN VARIEDAD	S	97,94
1700000006777744	18-100-031-00003-00005	62000	PASTOS PERMANENTES DE 5 O MAS AÑOS-SIN VARIEDAD	S	306,15
1700000006777745	18-100-031-00003-00010	62000	PASTOS PERMANENTES DE 5 O MAS AÑOS-SIN VARIEDAD	S	74,55
1700000006777747	18-100-017-00032-00012	62000	PASTOS PERMANENTES DE 5 O MAS AÑOS-SIN VARIEDAD	S	6,31
1700000006777748	18-100-031-00004-00012	62000	PASTOS PERMANENTES DE 5 O MAS AÑOS-SIN VARIEDAD	S	60,09
1700000006777749	18-100-031-00003-00021	62000	PASTOS PERMANENTES DE 5 O MAS AÑOS-SIN VARIEDAD	S	11,76
1700000006777750	18-100-031-00003-00018	62000	PASTOS PERMANENTES DE 5 O MAS AÑOS-SIN VARIEDAD	S	0,71
1700000006777752	18-100-031-00004-00027	62000	PASTOS PERMANENTES DE 5 O MAS AÑOS-SIN VARIEDAD	S	13,76
1700000006777753	18-100-031-00004-00024	62000	PASTOS PERMANENTES DE 5 O MAS AÑOS-SIN VARIEDAD	S	2,32
1700000006777754	18-100-031-00004-00021	62000	PASTOS PERMANENTES DE 5 O MAS AÑOS-SIN VARIEDAD	S	111,36
1700000006777755	18-100-031-00004-00013	62000	PASTOS PERMANENTES DE 5 O MAS AÑOS-SIN VARIEDAD	S	188,93
1700000006777763	18-119-012-00004-00002	62000	PASTOS PERMANENTES DE 5 O MAS AÑOS-SIN VARIEDAD	S	2,90
1700000006777764	41-078-011-00064-00001	62000	PASTOS PERMANENTES DE 5 O MAS AÑOS-SIN VARIEDAD	S	2,46
1700000006777765	41-078-011-00064-00002	62000	PASTOS PERMANENTES DE 5 O MAS AÑOS-SIN VARIEDAD	S	5,29
1700000006777766	41-078-011-00102-00001	62000	PASTOS PERMANENTES DE 5 O MAS AÑOS-SIN VARIEDAD	S	12,74
1700000006777767	41-078-011-00065-00011	62000	PASTOS PERMANENTES DE 5 O MAS AÑOS-SIN VARIEDAD	S	54,73
1700000006777768	41-078-011-00101-00001	62000	PASTOS PERMANENTES DE 5 O MAS AÑOS-SIN VARIEDAD	S	16,71
1700000006777770	41-078-011-00064-00005	62000	PASTOS PERMANENTES DE 5 O MAS AÑOS-SIN VARIEDAD	S	5,07
1700000006777771	41-078-011-00022-00001	62000	PASTOS PERMANENTES DE 5 O MAS AÑOS-SIN VARIEDAD	S	10,24
1700000006777772	18-119-012-00012-00002	62000	PASTOS PERMANENTES DE 5 O MAS AÑOS-SIN VARIEDAD	S	2,45

Incidencias de carga ganadera

INCIDENCIA DESCRIPCIÓN

100407	Explotación solicitada no forma parte de ningún organismo de control autorizado para la producción ecológica en Andalucía o fecha de inscripción posterior al plazo establecido (Anexo I. Criterios de Subvencionabilidad. Orden 28 de marzo de 2023). Explotación:ES181170023000 Especie:BOVINA Explotación:ES410780000185 Especie:PORCINO
--------	---

(1) Superficie declarada admisible ajustada con la superficie comprometida.
(2) Factor de penalización valorando el alcance para el tipo de compromiso.

Puede verificar la integridad de una copia de este documento mediante la lectura del código QR adjunto o mediante el acceso a la dirección <https://ws050.juntadeandalucia.es/verificarFirma> indicando el código de VERIFICACIÓN

FIRMADO POR	JUAN JOSE SOLER GARCIA	FECHA	03/07/2024	
	ROCIO GUIJARRO MILLAN			
VERIFICACIÓN	Pk2jm6MP8Q4FQJJRRTHBNMQA26B8	PÁGINA	3034/3256	



APELLIDOS Y NOMBRE / RAZÓN SOCIAL **NIF** **EXPEDIENTE** **ANUALIDAD DE PAGO**
 TAPIAS UJAQUE VICTOR FERMIN ****8915* 1203817 1ª

IMPORTE POR ANUALIDAD

	2023	2024	2025	2026	2027
IMPORTE MÁXIMO SUBVENCIONABLE	4.204,44 €	4.204,44 €	4.204,44 €	4.204,44 €	4.204,44 €
IMPORTE MEDIO DE TRANSFERENCIA (€/ha)	56,06 €	56,06 €	56,06 €	56,06 €	56,06 €

RESUMEN DE UNIDADES

Cód	GRUPO DE PAGO	Sup. Dec. Admisible (ha)	Sup. Comprometida (ha)	Sup. ajustada compromiso (1) (ha)	% sobredec.	Sup. Propuesta (ha)	Importe Declarado	Importe Topado	Importe Propuesto	Importe tras sobredec.
428	PASTOS ASOCIADOS A GANADERÍA ECOLÓGICA	139,94		75,00	0,00	75,00	6.161,25	4.204,44	4.204,44	4.204,44
TOTAL		139,94	75,00	75,00		75,00	6.161,25	4.204,44	4.204,44	4.204,44

APLICACIÓN DE REDUCCIONES Y PENALIZACIONES

GRUPO DE PAGO	Importe Calculado	Importe prereduc.	Criterios de subvencionabilidad y compromisos	Presentación tardía	Omisión declaración	Condicionalidad	IMPORTE (Euros) PROPUESTO
PASTOS ASOCIADOS A GANADERÍA	4.204,44	4.204,44	0,00	0,00	0,00	0,00	4.204,44
TOTAL	4.204,44	4.204,44					4.204,44

RESUMEN DE PAGOS

	IMPORTE (Euros)			
	PROPUESTO	FEADER (Eje 2)	MAPA	CAPADR
PROPUESTO	4.204,44	3.573,77	412,46	218,21

RECINTOS PROPUESTOS

REF.	REFERENCIA SIGPAC	CULTIVO	DESCRIPCIÓN CULTIVO	S/R	G.PAGO	PEND. MEDIA (%)	SUP. DEC. ADMISIBLE (ha)	SUP. COMPROM. (ha)	SUP. AJUSTADA COMPR.(1) (ha)	SUP. CONV. SIGPAC (ha)	SUP. CERTIF. (ha)	SUP. CAMPO (ha)	SUP. CAMPO DECLARADO (ha)	SUP. DEC. REDUCIDA (ha)	SUP. PROPUESTA (ha)
-1613394	18-100-030-00067-003	62000	PASTOS PERMANENTES DE 5 O MAS AÑOS-SIN VARIEDAD	S	428	44,50	7,79	7,79	7,79		10,39			7,79	7,79
-1613393	18-100-030-00067-001	62000	PASTOS PERMANENTES DE 5 O MAS AÑOS-SIN VARIEDAD	S	428	30,90	63,68	13,53	13,53		13,53			13,53	13,53
1700000006786998	18-100-026-00176-003	62000	PASTOS PERMANENTES DE 5 O MAS AÑOS-SIN VARIEDAD	S	428	34,70	14,29	14,29	14,29		22,16			14,29	14,29
1700000006787000	18-100-030-00066-005	62000	PASTOS PERMANENTES DE 5 O MAS AÑOS-SIN VARIEDAD	S	428	43,30	40,88	40,88	40,88		54,51			40,88	40,88
1700000006787001	18-100-030-00066-004	62000	PASTOS PERMANENTES DE 5 O MAS AÑOS-SIN VARIEDAD	S	428	38,90	2,63	2,63	2,63		2,63			2,63	2,63
1700000006787003	18-100-030-00066-001	62000	PASTOS PERMANENTES DE 5 O MAS AÑOS-SIN VARIEDAD	S	428	14,80	10,67	10,67	10,67		14,22			10,67	10,67

(1) Superficie declarada admisible ajustada con la superficie comprometida.
 (2) Factor de penalización valorando el alcance para el tipo de compromiso.

Puede verificar la integridad de una copia de este documento mediante la lectura del código QR adjunto o mediante el acceso a la dirección <https://ws050.juntadeandalucia.es/verificarFirma> indicando el código de VERIFICACIÓN

FIRMADO POR	JUAN JOSE SOLER GARCIA	FECHA	03/07/2024	
	ROCIO GUIJARRO MILLAN			
VERIFICACIÓN	Pk2jm6MP8Q4FQJJZRRTHBNMQA26B8	PÁGINA	3035/3256	



Datos considerados para el Cálculo de la Carga Ganadera mínima y máxima del expediente

Explotación	Especie	Inscrito en Sipea y Admisible	Ugm Calculada para CG Mínima	Ugm Calculada para CG Máxima
ES180230000802	BOVINA	SI	52,62	52,62
ES180980000060	BOVINA	SI	36,35	36,35
			88,97	88,97

Superficie determinada para Cálculo Carga Ganadera Mínima: 511,35 ha

Superficie determinada para Cálculo Carga Ganadera Máxima: 659,84 ha

Carga Ganadera Mínima Expediente: 0,17 ugm/ha

Carga Ganadera Máxima Expediente: 0,13 ugm/ha

Los importes del Grupo de Pago de pastos de este expediente han sido ajustados por no llegar a la carga ganadera mínima de 0,3

Recintos Determinados para el Cálculo de Garga Ganadera Mínima

REF.	REFERENCIA SIGPAC	CULTIVO	DESCRIPCIÓN CULTIVO	S/R	SUP. PROPUESTA (ha)
-1613394	18-100-030-00067-00003	62000	PASTOS PERMANENTES DE 5 O MAS AÑOS-SIN VARIEDAD	S	7,79
-1613393	18-100-030-00067-00001	62000	PASTOS PERMANENTES DE 5 O MAS AÑOS-SIN VARIEDAD	S	13,53
6931167	18-024-058-00011-00006	62000	PASTOS PERMANENTES DE 5 O MAS AÑOS-SIN VARIEDAD	S	421,56
1700000006786998	18-100-026-00176-00003	62000	PASTOS PERMANENTES DE 5 O MAS AÑOS-SIN VARIEDAD	S	14,29
1700000006787000	18-100-030-00066-00005	62000	PASTOS PERMANENTES DE 5 O MAS AÑOS-SIN VARIEDAD	S	40,88
1700000006787001	18-100-030-00066-00004	62000	PASTOS PERMANENTES DE 5 O MAS AÑOS-SIN VARIEDAD	S	2,63
1700000006787003	18-100-030-00066-00001	62000	PASTOS PERMANENTES DE 5 O MAS AÑOS-SIN VARIEDAD	S	10,67

Recintos Determinados para el Cálculo de Garga Ganadera Máxima

REF.	REFERENCIA SIGPAC	CULTIVO	DESCRIPCIÓN CULTIVO	S/R	SUP. PROPUESTA (ha)
-1613394	18-100-030-00067-00003	62000	PASTOS PERMANENTES DE 5 O MAS AÑOS-SIN VARIEDAD	S	7,79
-1613393	18-100-030-00067-00001	62000	PASTOS PERMANENTES DE 5 O MAS AÑOS-SIN VARIEDAD	S	63,68
5280262	18-119-012-00015-00002	62000	PASTOS PERMANENTES DE 5 O MAS AÑOS-SIN VARIEDAD	S	0,40
6931141	18-119-900-99000-99001	62000	PASTOS PERMANENTES DE 5 O MAS AÑOS-SIN VARIEDAD	S	97,94
6931167	18-024-058-00011-00006	62000	PASTOS PERMANENTES DE 5 O MAS AÑOS-SIN VARIEDAD	S	421,56
1700000006786998	18-100-026-00176-00003	62000	PASTOS PERMANENTES DE 5 O MAS AÑOS-SIN VARIEDAD	S	14,29
1700000006787000	18-100-030-00066-00005	62000	PASTOS PERMANENTES DE 5 O MAS AÑOS-SIN VARIEDAD	S	40,88
1700000006787001	18-100-030-00066-00004	62000	PASTOS PERMANENTES DE 5 O MAS AÑOS-SIN VARIEDAD	S	2,63
1700000006787003	18-100-030-00066-00001	62000	PASTOS PERMANENTES DE 5 O MAS AÑOS-SIN VARIEDAD	S	10,67

(1) Superficie declarada admisible ajustada con la superficie comprometida.
 (2) Factor de penalización valorando el alcance para el tipo de compromiso.

Puede verificar la integridad de una copia de este documento mediante la lectura del código QR adjunto o mediante el acceso a la dirección https://ws050.juntadeandalucia.es/verificarFirma indicando el código de VERIFICACIÓN				
FIRMADO POR	JUAN JOSE SOLER GARCIA	FECHA	03/07/2024	
	ROCIO GUIJARRO MILLAN			
VERIFICACIÓN	Pk2jm6MP8Q4FQJJZRRTHBNMQA26B8		PÁGINA	3036/3256



APELLIDOS Y NOMBRE / RAZÓN SOCIAL

NIF
****0499*

EXPEDIENTE
1255481

ANUALIDAD DE PAGO
1ª

TARIFA GUALDA MARIA ANGELES

IMPORTE POR ANUALIDAD

	2023	2024	2025	2026	2027
IMPORTE MÁXIMO SUBVENCIONABLE	899,56 €	899,56 €	899,56 €	899,56 €	899,56 €
IMPORTE MEDIO DE TRANSFERENCIA (€/ha)	216,24 €	216,24 €	216,24 €	216,24 €	216,24 €

RESUMEN DE UNIDADES

Cód	GRUPO DE PAGO	Sup. Dec. Admisible (ha)	Sup. Comprometida (ha)	Sup. ajustada compromiso (1) (ha)	% sobredec.	Sup. Propuesta (ha)	Importe Declarado	Importe Topado	Importe Propuesto	Importe tras sobredec.
432	FRUTALES SECANO	4,16		4,16	0,00	4,16	899,56	899,56	899,56	899,56
TOTAL		4,16	4,16	4,16		4,16	899,56	899,56	899,56	899,56

APLICACIÓN DE REDUCCIONES Y PENALIZACIONES

GRUPO DE PAGO	Importe Calculado	Importe prereduc.	Criterios de subvencionabilidad y compromisos	Presentación tardía	Omisión declaración	Condicionalidad	IMPORTE (Euros) PROPUESTO
FRUTALES SECANO	899,56	899,56	0,00	0,00	0,00	0,00	899,56
TOTAL	899,56	899,56					899,56

RESUMEN DE PAGOS

	IMPORTE (Euros)		
	PROPUESTO	FEADER (Eje 2)	MAPA
PROPUESTO	899,56	764,63	88,25
			CAPADR
			46,68

RECINTOS PROPUESTOS

REF.	REFERENCIA SIGPAC	CULTIVO	DESCRIPCIÓN CULTIVO	S/R	G.PAGO	PEND. MEDIA (%)	SUP. DEC. ADMISIBLE (ha)	SUP. COMPROM. (ha)	SUP. AJUSTADA COMPR.(1) (ha)	SUP. CONV. SIGPAC (ha)	SUP. CERTIE. (ha)	SUP. CAMPO (ha)	SUP. CAMPO DETER. CULT. DECLARADO (ha)	SUP. DEC. REDUCIDA (ha)	SUP. PROPUESTA (ha)
5284779	18-144-023-00033-001	104007	ALMENDROS-COMUNA	S	432	55,60	4,16	4,16	4,16		4,16			4,16	4,16

(1) Superficie declarada admisible ajustada con la superficie comprometida.
(2) Factor de penalización valorando el alcance para el tipo de compromiso.

Puede verificar la integridad de una copia de este documento mediante la lectura del código QR adjunto o mediante el acceso a la dirección <https://ws050.juntadeandalucia.es/verificarFirma> indicando el código de VERIFICACIÓN

FIRMADO POR	JUAN JOSE SOLER GARCIA	FECHA	03/07/2024	
	ROCIO GUIJARRO MILLAN			
VERIFICACIÓN	Pk2jm6MP8Q4FQJJZRRTHBNMQA26B8	PÁGINA	3037/3256	



APELLIDOS Y NOMBRE / RAZÓN SOCIAL

TARIFA LOPEZ JOSE

NIF

****0948*

EXPEDIENTE

1002790

ANUALIDAD DE PAGO

1ª

IMPORTE POR ANUALIDAD

	2023	2024	2025	2026	2027
IMPORTE MÁXIMO SUBVENCIONABLE	3.939,68 €	3.939,68 €	3.939,68 €	3.939,68 €	3.939,68 €
IMPORTE MEDIO DE TRANSFERENCIA (€/ha)	222,20 €	222,20 €	222,20 €	222,20 €	222,20 €

RESUMEN DE UNIDADES

Cód	GRUPO DE PAGO	Sup. Admisible (ha)	Sup. Comprometida (ha)	Sup. ajustada compromiso (I) (ha)	% sobredec.	Sup. Propuesta (ha)	Importe Declarado	Importe Topado	Importe Propuesto	Importe tras sobredec.
429	OLIVAR	3,34		3,34	0,00	3,34	827,99	827,99	827,99	827,99
432	FRUTALES SECANO	14,54		14,39	0,00	14,39	3.111,69	3.111,69	3.111,69	3.111,69
TOTAL		17,88	17,73	17,73		17,73	3.939,68	3.939,68	3.939,68	3.939,68

APLICACIÓN DE REDUCCIONES Y PENALIZACIONES

GRUPO DE PAGO	Importe Calculado	Importe prereduc. y compromisos	Criterios de subvencionabilidad y compromisos	Presentación tardía	Omisión declaración	Condicionalidad	IMPORTE (Euros) PROPUESTO
FRUTALES SECANO	3.111,69	3.111,69	0,00	0,00	0,00	0,00	3.111,69
OLIVAR	827,99	827,99	0,00	0,00	0,00	0,00	827,99
TOTAL	3.939,68	3.939,68					3.939,68

RESUMEN DE PAGOS

	IMPORTE (Euros)				
	PROPUESTO	PROPUESTO	FEADER (Eje 2)	MAPA	CAPADR
PROPUESTO	3.939,68	3.348,73	386,49	204,46	

RECINTOS PROPUESTOS

REF.	REFERENCIA SIGPAC	CULTIVO DESCRIPCIÓN CULTIVO	S/R G.PAGO	PEND. MEDIA (%)	SUP. ADMISIBLE (ha)	SUP. COMPROM. (ha)	SUP. AJUSTADA COMPR.(I) (ha)	SUP. CONV. SIGPAC (ha)	SUP. CERTIF. (ha)	SUP. CAMPO (ha)	SUP. CAMPO DETER. CULT. DECLARADO (ha)	SUP. DEC. REDUCIDA (ha)	SUP. PROPUESTA (ha)
-986417	18-186-015-00090-044	101194 OLIVAR-LECHIN DE GRANADA	S 429	30,60	0,28	0,28	0,28	0,28	0,28	0,28	0,28	0,28	0,28
170000003621002	18-186-014-00098-002	101194 OLIVAR-LECHIN DE GRANADA	S 429	28,50	0,39	0,39	0,39	0,39	0,39	0,39	0,39	0,39	0,39
170000003621003	18-186-015-00090-004	101194 OLIVAR-LECHIN DE GRANADA	S 429	34,00	0,58	0,58	0,58	0,58	0,58	0,58	0,58	0,58	0,58
170000003621004	18-186-015-00090-006	101194 OLIVAR-LECHIN DE GRANADA	S 429	55,60	1,32	1,32	1,32	1,32	1,32	1,32	1,32	1,32	1,32
170000003621005	18-186-015-00097-006	101194 OLIVAR-LECHIN DE GRANADA	S 429	42,90	0,22	0,22	0,22	0,22	0,22	0,22	0,22	0,22	0,22
170000003621006	18-186-015-09008-013	101194 OLIVAR-LECHIN DE GRANADA	S 429	38,70	0,03	0,03	0,03	0,03	0,03	0,03	0,03	0,03	0,03
170000003621009	18-186-015-00090-040	101194 OLIVAR-LECHIN DE GRANADA	S 429	34,50	0,30	0,30	0,30	0,30	0,30	0,30	0,30	0,30	0,30
170000003621010	18-186-015-00097-002	101194 OLIVAR-LECHIN DE GRANADA	S 429	32,40	0,01	0,01	0,01	0,01	0,01	0,01	0,01	0,01	0,01
170000003621011	18-186-015-00097-007	101194 OLIVAR-LECHIN DE GRANADA	S 429	17,40	0,21	0,21	0,21	0,21	0,21	0,21	0,21	0,21	0,21
-1028535	18-036-009-00382-005	218047 HIGUERA-BLANCA DEL PAÍS	S 432	32,80	0,78	0,78	0,78	0,78	1,02	0,78	0,78	0,78	0,78
-986418	18-186-015-00097-009	104007 ALMENDROS-COMUNA	S 432	28,20	0,04	0,04	0,04	0,04	0,04	0,04	0,04	0,04	0,04
-724016	18-005-005-00079-001	218047 HIGUERA-BLANCA DEL PAÍS	S 432	30,70	0,69	0,67	0,67	0,67	0,69	0,67	0,67	0,67	0,67
4767793	18-005-005-00079-003	104007 ALMENDROS-COMUNA	S 432	44,30	1,32	1,19	1,19	1,19	1,32	1,19	1,19	1,19	1,19
170000003621008	18-186-015-00090-028	218047 HIGUERA-BLANCA DEL PAÍS	S 432	24,50	0,62	0,62	0,62	0,62	0,62	0,62	0,62	0,62	0,62
170000003621012	18-186-014-00095-002	104007 ALMENDROS-COMUNA	S 432	50,20	0,56	0,56	0,56	0,56	0,56	0,56	0,56	0,56	0,56
170000003621013	18-186-014-00095-004	104024 ALMENDROS-MARCONA	S 432	41,40	0,44	0,44	0,44	0,44	0,47	0,44	0,44	0,44	0,44
170000003621014	18-186-015-00090-027	104024 ALMENDROS-MARCONA	S 432	11,10	0,42	0,42	0,42	0,42	0,42	0,42	0,42	0,42	0,42
170000003621015	18-186-015-00090-001	104007 ALMENDROS-COMUNA	S 432	32,70	7,70	7,70	7,70	7,70	7,70	7,70	7,70	7,70	7,70
170000003621016	18-186-015-00097-001	104007 ALMENDROS-COMUNA	S 432	38,80	0,77	0,77	0,77	0,77	0,77	0,77	0,77	0,77	0,77
170000003621017	18-186-015-00090-035	104024 ALMENDROS-MARCONA	S 432	22,90	0,11	0,11	0,11	0,11	0,11	0,11	0,11	0,11	0,11
170000003621018	18-186-014-00097-002	104024 ALMENDROS-MARCONA	S 432	55,50	0,74	0,74	0,74	0,74	0,74	0,74	0,74	0,74	0,74
170000003621019	18-186-014-00098-001	104022 ALMENDROS-LARGUETA	S 432	43,20	0,35	0,35	0,35	0,35	0,35	0,35	0,35	0,35	0,35

(1) Superficie declarada admisible ajustada con la superficie comprometida.
(2) Factor de penalización valorando el alcance para el tipo de compromiso.

Puede verificar la integridad de una copia de este documento mediante la lectura del código QR adjunto o mediante el acceso a la dirección <https://ws050.juntadeandalucia.es/verificarFirma> indicando el código de VERIFICACIÓN

FIRMADO POR	JUAN JOSE SOLER GARCIA	FECHA	03/07/2024	
	ROCIO GUIJARRO MILLAN			
VERIFICACIÓN	Pk2jm6MP8Q4FQJJZRRTHBNMQA26B8	PÁGINA	3038/3256	



INCIDENCIAS

INCIDENCIA DESCRIPCIÓN

- 4272 Verifica que las líneas de declaración de las Solicitudes Únicas no tienen solapes con la capa de Retroactividad Gráfica (ambas de la misma campaña) a nivel de expediente/línea de declaración gráfica de la solicitud.
Ref:-724016 Recinto:18-005-005-00079-00001 Cultivo: - Agregado de la referencia del recinto.:0 Zona de la referencia del recinto.:0 Superficie solapada.:0,02 Id. Incid.:95937908
Ref:4767793 Recinto:18-005-005-00079-00003 Cultivo: - Agregado de la referencia del recinto.:0 Zona de la referencia del recinto.:0 Superficie solapada.:0,13 Id. Incid.:95937909
- 100405 Recinto solicitado para la Operación de Mantenimiento, cuando según su fecha de inscripción en un organismo de control autorizado para la producción ecológica en Andalucía, le corresponde la Operación de Conversión (Anexo I. Criterios de Subvencionabilidad. Orden 28 de marzo de 2023).
Ref:4767791 Recinto:18-005-005-00080-00001 Cultivo:104007 ALMENDROS-COMUNA Secano
- 100421 Recinto declarado por error para una operación de la 6503, que se ha corregido de oficio marcando la operación correcta, de acuerdo con la fecha de inscripción del recinto en la producción ecológica.
Ref:-724016 Recinto:18-005-005-00079-00001 Cultivo:218047 HIGUERA-BLANCA DEL PAÍS Secano
Ref:4767793 Recinto:18-005-005-00079-00003 Cultivo:104007 ALMENDROS-COMUNA Secano
Ref:-1028535 Recinto:18-036-009-00382-00005 Cultivo:218047 HIGUERA-BLANCA DEL PAÍS Secano
Ref:1700000003621012 Recinto:18-186-014-00095-00002 Cultivo:104007 ALMENDROS-COMUNA Secano
Ref:1700000003621013 Recinto:18-186-014-00095-00004 Cultivo:104024 ALMENDROS-MARCONA Secano
Ref:1700000003621018 Recinto:18-186-014-00097-00002 Cultivo:104024 ALMENDROS-MARCONA Secano
Ref:1700000003621019 Recinto:18-186-014-00098-00001 Cultivo:104022 ALMENDROS-LARGUETA Secano
Ref:1700000003621015 Recinto:18-186-015-00090-00001 Cultivo:104007 ALMENDROS-COMUNA Secano
Ref:1700000003621014 Recinto:18-186-015-00090-00027 Cultivo:104024 ALMENDROS-MARCONA Secano
Ref:1700000003621008 Recinto:18-186-015-00090-00028 Cultivo:218047 HIGUERA-BLANCA DEL PAÍS Secano
Ref:1700000003621017 Recinto:18-186-015-00090-00035 Cultivo:104024 ALMENDROS-MARCONA Secano
Ref:1700000003621016 Recinto:18-186-015-00097-00001 Cultivo:104007 ALMENDROS-COMUNA Secano
Ref:-986418 Recinto:18-186-015-00097-00009 Cultivo:104007 ALMENDROS-COMUNA Secano
- 100422 Recinto declarado por error para una operación de la 6503, que se ha corregido de oficio desmarcando la operación incorrecta, de acuerdo con la fecha de inscripción del recinto en la producción ecológica.
Ref:4767791 Recinto:18-005-005-00080-00001 Cultivo:104007 ALMENDROS-COMUNA Secano
- 100424 Solicita recinto que no está comprometido para la operación.
Ref:4767791 Recinto:18-005-005-00080-00001 Cultivo:104007 ALMENDROS-COMUNA Secano

(1) Superficie declarada admisible ajustada con la superficie comprometida.
(2) Factor de penalización valorando el alcance para el tipo de compromiso.

Puede verificar la integridad de una copia de este documento mediante la lectura del código QR adjunto o mediante el acceso a la dirección <https://ws050.juntadeandalucia.es/verificarFirma> indicando el código de VERIFICACIÓN

FIRMADO POR	JUAN JOSE SOLER GARCIA	FECHA	03/07/2024	
	ROCIO GUIJARRO MILLAN			
VERIFICACIÓN	Pk2jm6MP8Q4FQJJZRRTHBNBMA26B8	PÁGINA	3039/3256	



APELLIDOS Y NOMBRE / RAZÓN SOCIAL
TARIFA MARTIN ISABEL ENCARNACION

NIF
****6787*

EXPEDIENTE
1105321

ANUALIDAD DE PAGO
1ª

IMPORTES POR ANUALIDAD

	2023	2024	2025	2026	2027
IMPORTE MÁXIMO SUBVENCIONABLE	2.467,30 €	2.467,30 €	2.467,30 €	2.467,30 €	2.467,30 €
IMPORTE MEDIO DE TRANSFERENCIA (€/ha)	216,24 €	216,24 €	216,24 €	216,24 €	216,24 €

RESUMEN DE UNIDADES

Cód	GRUPO DE PAGO	Sup. Dec. Admisible (ha)	Sup. Comprometida (ha)	Sup. ajustada compromiso (1) (ha)	% sobredec.	Sup. Propuesta (ha)	Importe Declarado	Importe Topado	Importe Propuesto	Importe tras sobredec.
432	FRUTALES SECANO	11,41		11,41	0,00	11,41	2.467,30	2.467,30	2.467,30	2.467,30
TOTAL		11,41	11,41	11,41		11,41	2.467,30	2.467,30	2.467,30	2.467,30

APLICACIÓN DE REDUCCIONES Y PENALIZACIONES

GRUPO DE PAGO	Importe Calculado	Importe prerreduc.	Criterios de subvencionabilidad y compromisos	Presentación tardía	Omisión declaración	Condicionality	IMPORTE (Euros) PROPUESTO
FRUTALES SECANO	2.467,30	2.467,30	0,00	0,00	1,00	0,00	2.442,63
TOTAL	2.467,30	2.467,30					2.442,63

RESUMEN DE PAGOS

	IMPORTE (Euros)			
	PROPUESTO	FEADER (Eje 2)	MAPA	CAPADR
PROPUESTO	2.442,63	2.076,24	239,62	126,77

RECINTOS PROPUESTOS

REF.	REFERENCIA SIGPAC	CULTIVO DESCRIPCIÓN CULTIVO	S/R	G.PAGO	PEND. MEDIA (€)	SUP. DEC. ADMISIBLE (ha)	SUP. COMPROM. (ha)	SUP. AJUSTADA COMPROM. (1) (ha)	SUP. CONV. SIGPAC (ha)	SUP. CERTIE. (ha)	SUP. CAMPO (ha)	SUP. CAMPO DETER. CULT. DECLARADO (ha)	SUP. DEC. REDUCIDA (ha)	SUP. PROPUESTA (ha)
-1077916	18-144-025-00054-010	218047 HIGUERA-BLANCA DEL PAÍS	S	432	33,40	0,04	0,04	0,04		0,04			0,04	0,04
-1077913	18-144-025-00003-003	104007 ALMENDROS-COMUNA	S	432	44,30	0,23	0,23	0,23		0,23			0,23	0,23
-1077912	18-036-006-00336-001	104007 ALMENDROS-COMUNA	S	432	35,80	1,06	1,06	1,06		1,06			1,06	1,06
-476044	18-036-006-00346-004	104007 ALMENDROS-COMUNA	S	432	39,30	0,14	0,14	0,14		0,14			0,14	0,14
-475888	18-036-006-00350-001	104007 ALMENDROS-COMUNA	S	432	53,00	0,93	0,93	0,93		0,93			0,93	0,93
-475884	18-036-006-00344-010	104007 ALMENDROS-COMUNA	S	432	55,30	0,18	0,18	0,18		0,18			0,18	0,18
-475719	18-036-006-00344-009	104007 ALMENDROS-COMUNA	S	432	25,50	0,64	0,64	0,64		0,64			0,64	0,64
-475718	18-036-006-00344-007	104007 ALMENDROS-COMUNA	S	432	45,10	0,06	0,06	0,06		0,06			0,06	0,06
-475717	18-036-006-00344-006	104007 ALMENDROS-COMUNA	S	432	53,70	0,25	0,25	0,25		0,25			0,25	0,25
-44475	18-144-025-00057-006	104007 ALMENDROS-COMUNA	S	432	28,50	0,16	0,16	0,16		0,16			0,16	0,16
4102779	18-144-025-00010-002	218047 HIGUERA-BLANCA DEL PAÍS	S	432	47,60	0,49	0,49	0,49		0,49			0,49	0,49
4122934	18-144-025-00057-005	104007 ALMENDROS-COMUNA	S	432	37,40	0,70	0,70	0,70		0,70			0,70	0,70
4592154	18-144-025-00053-005	104007 ALMENDROS-COMUNA	S	432	53,60	0,21	0,21	0,21		0,21			0,21	0,21
4592156	18-144-025-00054-008	218047 HIGUERA-BLANCA DEL PAÍS	S	432	40,00	0,61	0,61	0,61		0,61			0,61	0,61
4592159	18-144-025-00055-006	104007 ALMENDROS-COMUNA	S	432	53,90	0,23	0,23	0,23		0,23			0,23	0,23
4592160	18-144-025-00052-002	104007 ALMENDROS-COMUNA	S	432	50,50	0,17	0,17	0,17		0,17			0,17	0,17
1700000005493698	18-036-006-00327-001	104007 ALMENDROS-COMUNA	S	432	39,00	0,98	0,98	0,98		0,98			0,98	0,98
1700000005493699	18-144-025-00023-001	104007 ALMENDROS-COMUNA	S	432	52,50	0,15	0,15	0,15		0,15			0,15	0,15
1700000005493700	18-144-025-00006-003	104007 ALMENDROS-COMUNA	S	432	44,90	0,29	0,29	0,29		0,29			0,29	0,29
1700000005493701	18-144-025-00007-003	104007 ALMENDROS-COMUNA	S	432	45,10	0,51	0,51	0,51		0,51			0,51	0,51
1700000005493703	18-144-025-00006-005	104007 ALMENDROS-COMUNA	S	432	53,00	0,07	0,07	0,07		0,07			0,07	0,07
1700000005493704	18-144-025-00007-005	104007 ALMENDROS-COMUNA	S	432	52,00	0,39	0,39	0,39		0,39			0,39	0,39
1700000005493705	18-144-025-00019-001	104007 ALMENDROS-COMUNA	S	432	62,00	0,11	0,11	0,11		0,11			0,11	0,11
1700000005493706	18-144-025-00010-003	104007 ALMENDROS-COMUNA	S	432	47,00	0,69	0,69	0,69		0,69			0,69	0,69
1700000005493707	18-144-025-00010-005	104007 ALMENDROS-COMUNA	S	432	33,60	0,18	0,18	0,18		0,18			0,18	0,18
1700000005493710	18-036-006-00344-003	104007 ALMENDROS-COMUNA	S	432	34,90	0,74	0,74	0,74		0,74			0,74	0,74
1700000005493711	18-036-006-00347-001	104007 ALMENDROS-COMUNA	S	432	39,80	0,56	0,56	0,56		0,56			0,56	0,56
1700000005493714	18-144-025-00067-001	104007 ALMENDROS-COMUNA	S	432	46,90	0,60	0,60	0,60		0,60			0,60	0,60
1700000005493715	18-144-025-00003-007	104007 ALMENDROS-COMUNA	S	432	56,10	0,04	0,04	0,04		0,04			0,04	0,04

INCIDENCIAS

INCIDENCIA DESCRIPCIÓN

256 Solicitud con recintos no declarados en campaña actual con una reducción por omisión de superficie superior al 3%
CÓDIGO PARA EL PORCENTAJE DE REDUCCIÓN POR OMISIÓN QUE CORRESPONDE A LA SOLICITUD:1

(1) Superficie declarada admisible ajustada con la superficie comprometida.
(2) Factor de penalización valorando el alcance para el tipo de compromiso.

Puede verificar la integridad de una copia de este documento mediante la lectura del código QR adjunto o mediante el acceso a la dirección https://ws050.juntadeandalucia.es/verificarFirma indicando el código de VERIFICACIÓN					
FIRMADO POR	JUAN JOSE SOLER GARCIA		FECHA		03/07/2024
	ROCIO GUIJARRO MILLAN				
VERIFICACIÓN	Pk2jm6MP8Q4FQJJZRRTHBNMQA26B8		PÁGINA		3040/3256



APELLIDOS Y NOMBRE / RAZÓN SOCIAL

TARIFA PEREZ JUAN

NIF
****0030*

EXPEDIENTE
1104885

ANUALIDAD DE PAGO
1ª

IMPORTE POR ANUALIDAD

	2023	2024	2025	2026	2027
IMPORTE MÁXIMO SUBVENCIONABLE	2.265,19 €	2.265,19 €	2.265,19 €	2.265,19 €	2.265,19 €
IMPORTE MEDIO DE TRANSFERENCIA (€/ha)	218,23 €	218,23 €	218,23 €	218,23 €	218,23 €

RESUMEN DE UNIDADES

Cód	GRUPO DE PAGO	Sup. Dec. Admisible (ha)	Sup. Comprometida (ha)	Sup. ajustada compromiso (I) (ha)	% sobredec.	Sup. Propuesta (ha)	Importe Declarado	Importe Topado	Importe Propuesto	Importe tras sobredec.
431	VIÑEDO	0,87		0,87	0,00	0,87	208,75	208,75	208,75	208,75
432	FRUTALES SECANO	9,51		9,51	0,00	9,51	2.056,44	2.056,44	2.056,44	2.056,44
TOTAL		10,38	10,38	10,38		10,38	2.265,19	2.265,19	2.265,19	2.265,19

APLICACIÓN DE REDUCCIONES Y PENALIZACIONES

GRUPO DE PAGO	Importe Calculado	Importe prereduc.	Criterios de subvencionabilidad y compromisos			Omisión declaración	Condicionabilidad	IMPORTE (Euros)	
			Presentación tardía	Presentación	Presentación			PROPUESTO	PROPUESTO
FRUTALES SECANO	2.056,44	2.056,44	0,00	0,00	1,00	0,00		2.035,88	
VIÑEDO	208,75	208,75	0,00	0,00	1,00	0,00		206,66	
TOTAL	2.265,19	2.265,19						2.242,54	

RESUMEN DE PAGOS

PROPUESTO	IMPORTE (Euros)			
	PROPUESTO	FEADER (Eje 2)	MAPA	CAPADR
PROPUESTO	2.242,54	1.906,16	219,99	116,39

RECINTOS PROPUESTOS

REF.	REFERENCIA SIGPAC	CULTIVO DESCRIPCIÓN CULTIVO	S/R G.PAGO	PEND. MEDIA (%)	SUP. DEC. ADMISIBLE (ha)	SUP. COMPROM. (ha)	SUP. AJUSTADA COMPR.(I) (ha)	SUP. CONV. SIGPAC (ha)	SUP. CERTIF. (ha)	SUP. CAMPO (ha)	SUP. CAMPO DETER. CULT. DECLARADO (ha)	SUP. DEC. REDUCIDA (ha)	SUP. PROPUESTA (ha)
1700000004565153	18-036-006-00329-005	102000 VIÑEDO VINIFICACIÓN-SIN VARIEDAD	S 431	22,90	0,87	0,87	0,87	0,87	0,87			0,87	0,87
-1070659	18-144-025-00056-001	104007 ALMENDROS-COMUNA	S 432	54,50	0,51	0,51	0,51	0,51	0,51			0,51	0,51
-1069805	18-144-025-00259-002	104007 ALMENDROS-COMUNA	S 432	51,90	0,60	0,60	0,60	0,60	0,60			0,60	0,60
4783856	18-036-006-00329-002	104007 ALMENDROS-COMUNA	S 432	24,50	1,03	1,03	1,03	1,03	1,03			1,03	1,03
1700000004565156	18-036-006-00323-004	218045 HIGUERA-BLANCA	S 432	30,20	0,77	0,77	0,77	0,77	0,77			0,77	0,77
1700000004565159	18-036-006-00164-003	104007 ALMENDROS-COMUNA	S 432	17,70	0,10	0,10	0,10	0,10	0,10			0,10	0,10
1700000004565160	18-144-026-00027-001	104007 ALMENDROS-COMUNA	S 432	62,30	0,27	0,27	0,27	0,27	0,27			0,27	0,27
1700000004565161	18-144-026-00001-001	104007 ALMENDROS-COMUNA	S 432	62,30	0,68	0,68	0,68	0,68	0,68			0,68	0,68
1700000004565162	18-036-006-00187-003	104007 ALMENDROS-COMUNA	S 432	15,20	0,47	0,47	0,47	0,47	0,47			0,47	0,47
1700000004565163	18-036-006-00187-002	104007 ALMENDROS-COMUNA	S 432	49,20	0,89	0,89	0,89	0,89	0,89			0,89	0,89
1700000004565164	18-144-025-00020-001	104007 ALMENDROS-COMUNA	S 432	53,00	0,47	0,47	0,47	0,47	0,47			0,47	0,47
1700000004565165	18-036-006-00323-003	104007 ALMENDROS-COMUNA	S 432	49,30	0,69	0,69	0,69	0,69	0,69			0,69	0,69
1700000004565167	18-144-025-00059-001	104007 ALMENDROS-COMUNA	S 432	38,40	0,38	0,38	0,38	0,38	0,38			0,38	0,38
1700000004565169	18-144-025-00066-003	104007 ALMENDROS-COMUNA	S 432	37,00	0,03	0,03	0,03	0,03	0,03			0,03	0,03
1700000004565170	18-036-006-00348-001	104007 ALMENDROS-COMUNA	S 432	35,90	0,64	0,64	0,64	0,64	0,64			0,64	0,64
1700000004565172	18-144-025-00002-002	104007 ALMENDROS-COMUNA	S 432	55,50	0,90	0,90	0,90	0,90	0,90			0,90	0,90
1700000004565174	18-144-025-00006-003	104007 ALMENDROS-COMUNA	S 432	44,90	0,20	0,20	0,20	0,20	0,20			0,20	0,20
1700000004565175	18-144-025-00002-003	104007 ALMENDROS-COMUNA	S 432	45,90	0,11	0,11	0,11	0,11	0,11			0,11	0,11
1700000004565177	18-144-025-00066-002	104007 ALMENDROS-COMUNA	S 432	50,10	0,77	0,77	0,77	0,77	0,77			0,77	0,77

(1) Superficie declarada admisible ajustada con la superficie comprometida.
(2) Factor de penalización valorando el alcance para el tipo de compromiso.

Puede verificar la integridad de una copia de este documento mediante la lectura del código QR adjunto o mediante el acceso a la dirección <https://ws050.juntadeandalucia.es/verificarFirma> indicando el código de VERIFICACIÓN

FIRMADO POR	JUAN JOSE SOLER GARCIA	FECHA	03/07/2024	
	ROCIO GUIJARRO MILLAN			
VERIFICACIÓN	Pk2jm6MP8Q4FQJJZRRTHBNMQA26B8	PÁGINA	3041/3256	



INCIDENCIAS

INCIDENCIA DESCRIPCIÓN

- 256 Solicitud con recintos no declarados en campaña actual con una reducción por omisión de superficie superior al 3%
CÓDIGO PARA EL PORCENTAJE DE REDUCCIÓN POR OMISIÓN QUE CORRESPONDE A LA SOLICITUD:1
- 100402 Recinto solicitado no forma parte de ningún organismo de control autorizado para la producción ecológica en Andalucía o fecha de inscripción posterior al plazo establecido (Anexo I. Criterios de Subvencionabilidad. Orden 28 de marzo de 2023).
Ref.-1069801 Recinto:18-144-025-00002-00007 Cultivo:104007 ALMENDROS-COMUNA Secano
Ref.-1069802 Recinto:18-144-025-00003-00003 Cultivo:104007 ALMENDROS-COMUNA Secano
Ref.-1069803 Recinto:18-144-025-00066-00004 Cultivo:104007 ALMENDROS-COMUNA Secano
Ref.-1069804 Recinto:18-144-025-00067-00001 Cultivo:104007 ALMENDROS-COMUNA Secano
Ref.-1069806 Recinto:18-144-025-00259-00003 Cultivo:104007 ALMENDROS-COMUNA Secano
Ref.-1069810 Recinto:18-144-026-00235-00001 Cultivo:104007 ALMENDROS-COMUNA Secano
- 100424 Solicita recinto que no está comprometido para la operación.
Ref.-1069801 Recinto:18-144-025-00002-00007 Cultivo:104007 ALMENDROS-COMUNA Secano
Ref.-1069802 Recinto:18-144-025-00003-00003 Cultivo:104007 ALMENDROS-COMUNA Secano
Ref.-1069803 Recinto:18-144-025-00066-00004 Cultivo:104007 ALMENDROS-COMUNA Secano
Ref.-1069804 Recinto:18-144-025-00067-00001 Cultivo:104007 ALMENDROS-COMUNA Secano
Ref.-1069806 Recinto:18-144-025-00259-00003 Cultivo:104007 ALMENDROS-COMUNA Secano
Ref.-1069810 Recinto:18-144-026-00235-00001 Cultivo:104007 ALMENDROS-COMUNA Secano

(1) Superficie declarada admisible ajustada con la superficie comprometida.
(2) Factor de penalización valorando el alcance para el tipo de compromiso.

Puede verificar la integridad de una copia de este documento mediante la lectura del código QR adjunto o mediante el acceso a la dirección https://ws050.juntadeandalucia.es/verificarFirma indicando el código de VERIFICACIÓN				
FIRMADO POR	JUAN JOSE SOLER GARCIA	FECHA	03/07/2024	
	ROCIO GUIJARRO MILLAN			
VERIFICACIÓN	Pk2jm6MP8Q4FQJJZRRTHBNMQA26B8		PÁGINA	3042/3256



APELLIDOS Y NOMBRE / RAZÓN SOCIAL

NIF ****8056* **EXPEDIENTE** 1232418 **ANUALIDAD DE PAGO** 1ª

TARIFA RODELAS MIGUEL

IMPORTES POR ANUALIDAD

	2023	2024	2025	2026	2027
IMPORTE MÁXIMO SUBVENCIONABLE	3.438,22 €	3.438,22 €	3.438,22 €	3.438,22 €	3.438,22 €
IMPORTE MEDIO DE TRANSFERENCIA (€/ha)	216,24 €	216,24 €	216,24 €	216,24 €	216,24 €

RESUMEN DE UNIDADES

Cód	GRUPO DE PAGO	Sup. Dec. Admisible (ha)	Sup. Comprometida (ha)	Sup. ajustada compromiso (1) (ha)	% sobredec.	Sup. Propuesta (ha)	Importe Declarado	Importe Topado	Importe Propuesto	Importe tras sobredec.
432	FRUTALES SECANO	15,92		15,90	0,00	15,90	3.438,22	3.438,22	3.438,22	3.438,22
TOTAL		15,92	15,90	15,90		15,90	3.438,22	3.438,22	3.438,22	3.438,22

APLICACIÓN DE REDUCCIONES Y PENALIZACIONES

GRUPO DE PAGO	Importe Calculado	Importe prerreduc.	Criterios de subvencionabilidad y compromisos	Presentación tardía	Omisión declaración	Condicionalidad	IMPORTE (Euros) PROPUESTO
FRUTALES SECANO	3.438,22		0,00	0,00	0,00	0,00	3.438,22
TOTAL	3.438,22	3.438,22					3.438,22

RESUMEN DE PAGOS

	IMPORTE (Euros)			
	PROPUESTO	FEADER (Eje 2)	MAPA	CAPADR
PROPUESTO	3.438,22	2.922,49	337,29	178,44

RECINTOS PROPUESTOS

REF.	REFERENCIA SIGPAC	CULTIVO/DESCRIPCIÓN CULTIVO	S/R	G.PAGO	PEND. MEDIA (%)	SUP. DEC. ADMISIBLE (ha)	SUP. COMPROM. (ha)	SUP. AJUSTADA COMPROM. (1) (ha)	SUP. CONV. SIGPAC (ha)	SUP. CERTIE. (ha)	SUP. CAMPO (ha)	SUP. CAMPO DETER. CULT. DECLARADO (ha)	SUP. DEC. REDUCIDA (ha)	SUP. PROPUESTA (ha)
-1073195	18-144-023-00037-007	218045 HIGUERA-BLANCA	S	432	52,70	0,11	0,11	0,11		0,11			0,11	0,11
4226682	18-144-023-00003-001	218045 HIGUERA-BLANCA	S	432	47,80	0,58	0,58	0,58		0,58			0,58	0,58
4226686	18-144-025-00206-001	104007 ALMENDROS-COMUNA	S	432	35,60	0,19	0,19	0,19		0,19			0,19	0,19
4226687	18-144-025-00217-003	218045 HIGUERA-BLANCA	S	432	37,40	0,18	0,18	0,18		0,18			0,18	0,18
4226688	18-005-006-00034-001	104007 ALMENDROS-COMUNA	S	432	37,20	1,35	1,33	1,33		1,35			1,33	1,33
4226690	18-005-006-00024-003	104007 ALMENDROS-COMUNA	S	432	46,40	2,41	2,41	2,41		2,41			2,41	2,41
4226691	18-144-023-00036-003	218045 HIGUERA-BLANCA	S	432	44,20	0,99	0,99	0,99		0,99			0,99	0,99
4226692	18-144-023-00036-001	218045 HIGUERA-BLANCA	S	432	53,50	1,22	1,22	1,22		1,22			1,22	1,22
4226724	18-005-006-00035-001	104007 ALMENDROS-COMUNA	S	432	28,90	0,18	0,18	0,18		0,18			0,18	0,18
4226725	18-144-023-00036-005	104007 ALMENDROS-COMUNA	S	432	59,60	3,27	3,27	3,27		3,27			3,27	3,27
4226726	18-144-025-00217-004	104007 ALMENDROS-COMUNA	S	432	49,10	0,41	0,41	0,41		0,41			0,41	0,41
4226727	18-144-023-00003-004	104007 ALMENDROS-COMUNA	S	432	47,90	1,01	1,01	1,01		1,01			1,01	1,01
4226747	18-144-023-00048-001	104007 ALMENDROS-COMUNA	S	432	11,00	0,05	0,05	0,05		0,05			0,05	0,05
4226748	18-005-006-00048-001	104007 ALMENDROS-COMUNA	S	432	58,70	1,09	1,09	1,09		1,09			1,09	1,09
4226792	18-005-006-00049-002	104007 ALMENDROS-COMUNA	S	432	57,90	0,13	0,13	0,13		0,13			0,13	0,13
5272668	18-144-023-00018-001	104007 ALMENDROS-COMUNA	S	432	21,60	0,61	0,61	0,61		0,61			0,61	0,61
5272920	18-144-023-00013-001	104007 ALMENDROS-COMUNA	S	432	39,10	2,14	2,14	2,14		2,14			2,14	2,14

(1) Superficie declarada admisible ajustada con la superficie comprometida.
(2) Factor de penalización valorando el alcance para el tipo de compromiso.

Puede verificar la integridad de una copia de este documento mediante la lectura del código QR adjunto o mediante el acceso a la dirección https://ws050.juntadeandalucia.es/verificarFirma indicando el código de VERIFICACIÓN					
FIRMADO POR	JUAN JOSE SOLER GARCIA		FECHA		03/07/2024
	ROCIO GUIJARRO MILLAN				
VERIFICACIÓN	Pk2jm6MP8Q4FQJJZRRTHBNMQA26B8		PÁGINA		3043/3256



INCIDENCIAS

INCIDENCIA DESCRIPCIÓN

- 452 Actividad agraria declarada en un recinto no compatible con el uso PA, PR o PS asignado en SIGPAC para ese recinto.
 Ref:5280918 Recinto:18-144-023-00003-00002 Cultivo:62000 PASTOS PERMANENTES DE 5 O MAS AÑOS-SIN VARIEDAD Secano
 USO ASIGNADO EN SIGPAC:PR
 Ref:4226683 Recinto:18-144-023-00012-00001 Cultivo:62000 PASTOS PERMANENTES DE 5 O MAS AÑOS-SIN VARIEDAD Secano
 USO ASIGNADO EN SIGPAC:PR
 Ref:4226685 Recinto:18-144-023-00183-00002 Cultivo:62000 PASTOS PERMANENTES DE 5 O MAS AÑOS-SIN VARIEDAD Secano
 USO ASIGNADO EN SIGPAC:PS
- 4272 Verifica que las líneas de declaración de las Solicitudes Únicas no tienen solapes con la capa de Retroactividad Gráfica (ambas de la misma campaña) a nivel de expediente/línea de declaración gráfica de la solicitud.
 Ref:4226688 Recinto:18-005-006-00034-00001 Cultivo: - Agregado de la referencia del recinto.:0 Zona de la referencia del recinto.:0
 Superficie solapada.:0,02 Id. Incid.:95945611
- 8227 Línea de declaración monitorizada en la que no ha habido respuesta por parte del productor y, por tanto, sin Juicio Experto de campo.
 Ref:4226684 Recinto:18-144-025-00222-00001 Cultivo:218045 HIGUERA-BLANCA
- 100411 Recinto no admisible por no estar asociado en SIGGAN a una explotación ganadera admisible (Artículo 10 de la Orden de 28 de marzo de 2023).
 Ref:5280896 Recinto:18-005-006-00049-00001 Cultivo:62000 PASTOS PERMANENTES DE 5 O MAS AÑOS-SIN VARIEDAD Secano
 Ref:5280918 Recinto:18-144-023-00003-00002 Cultivo:62000 PASTOS PERMANENTES DE 5 O MAS AÑOS-SIN VARIEDAD Secano
 Ref:4226683 Recinto:18-144-023-00012-00001 Cultivo:62000 PASTOS PERMANENTES DE 5 O MAS AÑOS-SIN VARIEDAD Secano
 Ref:4226685 Recinto:18-144-023-00183-00002 Cultivo:62000 PASTOS PERMANENTES DE 5 O MAS AÑOS-SIN VARIEDAD Secano
- 100424 Solicita recinto que no está comprometido para la operación.
 Ref:5280896 Recinto:18-005-006-00049-00001 Cultivo:62000 PASTOS PERMANENTES DE 5 O MAS AÑOS-SIN VARIEDAD Secano
 Ref:5280918 Recinto:18-144-023-00003-00002 Cultivo:62000 PASTOS PERMANENTES DE 5 O MAS AÑOS-SIN VARIEDAD Secano
 Ref:4226683 Recinto:18-144-023-00012-00001 Cultivo:62000 PASTOS PERMANENTES DE 5 O MAS AÑOS-SIN VARIEDAD Secano
 Ref:4226685 Recinto:18-144-023-00183-00002 Cultivo:62000 PASTOS PERMANENTES DE 5 O MAS AÑOS-SIN VARIEDAD Secano
 Ref:4226684 Recinto:18-144-025-00222-00001 Cultivo:218045 HIGUERA-BLANCA Secano

(1) Superficie declarada admisible ajustada con la superficie comprometida.
 (2) Factor de penalización valorando el alcance para el tipo de compromiso.

Puede verificar la integridad de una copia de este documento mediante la lectura del código QR adjunto o mediante el acceso a la dirección <https://ws050.juntadeandalucia.es/verificarFirma> indicando el código de VERIFICACIÓN

FIRMADO POR	JUAN JOSE SOLER GARCIA	FECHA	03/07/2024	
	ROCIO GUIJARRO MILLAN			
VERIFICACIÓN	Pk2jm6MP8Q4FQJJZRRTHBNMQA26B8	PÁGINA	3044/3256	



APELLIDOS Y NOMBRE / RAZÓN SOCIAL

NIF ****2293* **EXPEDIENTE** 1099985 **ANUALIDAD DE PAGO** 1ª

TEJERO GRACIA JUAN ANTONIO

IMPORTE POR ANUALIDAD

	2023	2024	2025	2026	2027
IMPORTE MÁXIMO SUBVENCIONABLE	668,18 €	668,18 €	668,18 €	668,18 €	668,18 €
IMPORTE MEDIO DE TRANSFERENCIA (€/ha)	216,24 €	216,24 €	216,24 €	216,24 €	216,24 €

RESUMEN DE UNIDADES

Cód	GRUPO DE PAGO	Sup. Dec. Admisible (ha)	Sup. Comprometida (ha)	Sup. ajustada compromiso (1) (ha)	% sobredec.	Sup. Propuesta (ha)	Importe Declarado	Importe Topado	Importe Propuesto	Importe tras sobredec.
432	FRUTALES SECANO	3,09		3,09	0,00	3,09	668,18	668,18	668,18	668,18
TOTAL		3,09	3,09	3,09		3,09	668,18	668,18	668,18	668,18

APLICACIÓN DE REDUCCIONES Y PENALIZACIONES

GRUPO DE PAGO	Importe Calculado	Importe prereduc.	Criterios de subvencionabilidad y compromisos	Presentación tardía	Omisión declaración	Condicionalidad	IMPORTE (Euros) PROPUESTO
FRUTALES SECANO	668,18	668,18	0,00	0,00	0,00	0,00	668,18
TOTAL	668,18	668,18					668,18

RESUMEN DE PAGOS

	IMPORTE (Euros)		
	PROPUESTO	FEADER (Eje 2)	MAPA
PROPUESTO	668,18	567,95	65,55
			CAPADR 34,68

RECINTOS PROPUESTOS

REF.	REFERENCIA SIGPAC	CULTIVO	DESCRIPCIÓN CULTIVO	S/R	G.PAGO	PEND. MEDIA (%)	SUP. DEC. ADMISIBLE (ha)	SUP. COMPROM. (ha)	SUP. AJUSTADA COMPROM. (1) (ha)	SUP. CONV. SIGPAC (ha)	SUP. CERTIE. (ha)	SUP. CAMPO (ha)	SUP. CAMPO DETER. CULT. DECLARADO (ha)	SUP. DEC. REDUCIDA (ha)	SUP. PROPUESTA (ha)
170000005428693	18-091-039-00043-001	104020	ALMENDROS-GUARA	S	432	4,00	3,09	3,09	3,09		3,09			3,09	3,09

(1) Superficie declarada admisible ajustada con la superficie comprometida.
 (2) Factor de penalización valorando el alcance para el tipo de compromiso.

Puede verificar la integridad de una copia de este documento mediante la lectura del código QR adjunto o mediante el acceso a la dirección https://ws050.juntadeandalucia.es/verificarFirma indicando el código de VERIFICACIÓN				
FIRMADO POR	JUAN JOSE SOLER GARCIA	FECHA	03/07/2024	
	ROCIO GUIJARRO MILLAN			
VERIFICACIÓN	Pk2jm6MP8Q4FQJJZRRTHBNMQA26B8	PÁGINA	3045/3256	



APELLIDOS Y NOMBRE / RAZÓN SOCIAL

NIF ****0028* **EXPEDIENTE** 1185730 **ANUALIDAD DE PAGO** 1ª

TENORIO GAMEZ MARIA CARMEN

IMPORTE POR ANUALIDAD

	2023	2024	2025	2026	2027
IMPORTE MÁXIMO SUBVENCIONABLE	7.122,98 €	7.122,98 €	7.122,98 €	7.122,98 €	7.122,98 €
IMPORTE MEDIO DE TRANSFERENCIA (€/ha)	292,28 €	292,28 €	292,28 €	292,28 €	292,28 €

RESUMEN DE UNIDADES

Cód	GRUPO DE PAGO	Sup. Dec. Admisible (ha)	Sup. Comprometida (ha)	Sup. ajustada compromiso (1) (ha)	% sobredec.	Sup. Propuesta (ha)	Importe Declarado	Importe Topado	Importe Propuesto	Importe tras sobredec.
432	FRUTALES SECANO	10,48		10,48	0,00	10,48	2.266,20	2.266,20	2.266,20	2.266,20
433	FRUTALES REGADÍO	13,94		13,89	0,00	13,89	4.856,78	4.856,78	4.856,78	4.856,78
TOTAL		24,42	24,37	24,37		24,37	7.122,98	7.122,98	7.122,98	7.122,98

APLICACIÓN DE REDUCCIONES Y PENALIZACIONES

GRUPO DE PAGO	Importe Calculado	Importe prereduc.	Criterios de subvencionabilidad y compromisos	Presentación tardía	Omisión declaración	Condicionalidad	IMPORTE (Euros)
							PROPUESTO
FRUTALES REGADÍO	4.856,78	4.856,78	0,00	0,00	0,00	0,00	4.856,78
FRUTALES SECANO	2.266,20	2.266,20	0,00	0,00	0,00	0,00	2.266,20
TOTAL	7.122,98	7.122,98					7.122,98

RESUMEN DE PAGOS

PROPUESTO	IMPORTE (Euros)			
	PROPUESTO	FEADER (Eje 2)	MAPA	CAPADR
PROPUESTO	7.122,98	6.054,53	698,76	369,69

(1) Superficie declarada admisible ajustada con la superficie comprometida.

(2) Factor de penalización valorando el alcance para el tipo de compromiso.

Puede verificar la integridad de una copia de este documento mediante la lectura del código QR adjunto o mediante el acceso a la dirección <https://ws050.juntadeandalucia.es/verificarFirma> indicando el código de VERIFICACIÓN

FIRMADO POR	JUAN JOSE SOLER GARCIA	FECHA	03/07/2024	
	ROCIO GUIJARRO MILLAN			
VERIFICACIÓN	Pk2jm6MP8Q4FQJJZRRTHBNMQA26B8	PÁGINA	3046/3256	



RECINTOS PROPUESTOS

REF.	REFERENCIA SIGPAC	CULTIVO DESCRIPCIÓN CULTIVO	S/R	G.PAGO	PEND. MEDIA (%)	SUP. DEC. ADMISIBLE (ha)	SUP. COMPROM. (ha)	SUP. AJUSTADA COMPR.(1) (ha)	SUP. CONV. SIGPAC (ha)	SUP. CERTIF. (ha)	SUP. CAMPO (ha)	SUP. CAMPO DECLARADO (ha)	SUP. DEC. REDUCIDA (ha)	SUP. PROPUESTA (ha)
170000005399475	18-076-001-00088-002	104007	ALMENDROS-COMUNA	S	432	3,00	2,29	2,29	2,29	2,29			2,29	2,29
170000005399477	18-076-002-00002-001	104022	ALMENDROS-LARGUETA	S	432	4,10	1,67	1,67	1,67	1,67			1,67	1,67
170000005399501	18-076-009-00004-001	104020	ALMENDROS-GUARA	S	432	3,40	0,74	0,74	0,74	0,74			0,74	0,74
170000005399511	18-076-010-00105-001	104020	ALMENDROS-GUARA	S	432	14,40	0,58	0,58	0,58	0,58			0,58	0,58
170000005399516	18-076-004-00001-001	104020	ALMENDROS-GUARA	S	432	2,50	1,81	1,81	1,81	1,81			1,81	1,81
170000005399523	18-076-006-00039-001	104057	ALMENDROS-AVIJOR	S	432	3,20	3,39	3,39	3,39	3,39			3,39	3,39
-562463	18-076-003-00058-002	104020	ALMENDROS-GUARA	R	433	2,30	0,06	0,06	0,06	0,06			0,06	0,06
170000005399461	18-076-003-00139-001	104020	ALMENDROS-GUARA	R	433	1,50	2,15	2,15	2,15	2,15			2,15	2,15
170000005399465	18-076-003-00056-001	104020	ALMENDROS-GUARA	R	433	1,50	0,30	0,30	0,30	0,30			0,30	0,30
170000005399466	18-076-003-00132-001	104020	ALMENDROS-GUARA	R	433	1,80	0,36	0,36	0,36	0,36			0,36	0,36
170000005399467	18-076-003-00058-001	104020	ALMENDROS-GUARA	R	433	1,60	0,79	0,79	0,79	0,79			0,79	0,79
170000005399469	18-076-003-00057-002	104020	ALMENDROS-GUARA	R	433	1,80	1,64	1,64	1,64	1,64			1,64	1,64
170000005399473	18-076-003-00055-001	104020	ALMENDROS-GUARA	R	433	1,80	0,92	0,92	0,92	0,92			0,92	0,92
170000005399474	18-076-003-00131-001	104020	ALMENDROS-GUARA	R	433	1,80	0,94	0,89	0,89	0,94			0,89	0,89
170000005399476	18-076-010-00148-002	104022	ALMENDROS-LARGUETA	R	433	20,30	0,03	0,03	0,03	0,03			0,03	0,03
170000005399478	18-076-010-00136-001	104022	ALMENDROS-LARGUETA	R	433	11,90	0,24	0,24	0,24	0,24			0,24	0,24
170000005399479	18-076-010-00140-001	104022	ALMENDROS-LARGUETA	R	433	19,10	0,27	0,27	0,27	0,27			0,27	0,27
170000005399480	18-076-010-00141-001	104024	ALMENDROS-MARCONA	R	433	16,90	0,28	0,28	0,28	0,28			0,28	0,28
170000005399481	18-076-010-00142-001	104024	ALMENDROS-MARCONA	R	433	14,70	0,28	0,28	0,28	0,28			0,28	0,28
170000005399482	18-076-010-00143-002	104022	ALMENDROS-LARGUETA	R	433	10,40	0,26	0,26	0,26	0,26			0,26	0,26
170000005399483	18-076-010-00144-001	104022	ALMENDROS-LARGUETA	R	433	10,30	0,15	0,15	0,15	0,15			0,15	0,15
170000005399484	18-076-010-00145-001	104022	ALMENDROS-LARGUETA	R	433	9,50	0,18	0,18	0,18	0,18			0,18	0,18
170000005399485	18-076-010-00146-001	104022	ALMENDROS-LARGUETA	R	433	11,30	0,18	0,18	0,18	0,18			0,18	0,18
170000005399486	18-076-010-00147-001	104022	ALMENDROS-LARGUETA	R	433	10,70	0,20	0,20	0,20	0,20			0,20	0,20
170000005399487	18-076-010-00149-001	104022	ALMENDROS-LARGUETA	R	433	9,50	0,25	0,25	0,25	0,25			0,25	0,25
170000005399488	18-076-008-00486-001	104022	ALMENDROS-LARGUETA	R	433	7,00	0,07	0,07	0,07	0,07			0,07	0,07
170000005399489	18-076-008-00477-001	104022	ALMENDROS-LARGUETA	R	433	5,10	0,10	0,10	0,10	0,10			0,10	0,10
170000005399490	18-076-008-00597-001	104022	ALMENDROS-LARGUETA	R	433	5,30	0,25	0,25	0,25	0,25			0,25	0,25
170000005399491	18-076-008-00497-001	104022	ALMENDROS-LARGUETA	R	433	5,00	0,12	0,12	0,12	0,12			0,12	0,12
170000005399492	18-076-008-00624-001	104022	ALMENDROS-LARGUETA	R	433	4,50	0,42	0,42	0,42	0,42			0,42	0,42
170000005399494	18-076-008-00460-001	104022	ALMENDROS-LARGUETA	R	433	7,90	0,12	0,12	0,12	0,12			0,12	0,12
170000005399495	18-076-008-00370-001	104022	ALMENDROS-LARGUETA	R	433	3,40	0,10	0,10	0,10	0,10			0,10	0,10
170000005399496	18-076-008-00371-001	104022	ALMENDROS-LARGUETA	R	433	3,10	0,12	0,12	0,12	0,12			0,12	0,12
170000005399497	18-076-008-00372-001	104022	ALMENDROS-LARGUETA	R	433	3,30	0,11	0,11	0,11	0,11			0,11	0,11
170000005399500	18-076-008-00152-001	104022	ALMENDROS-LARGUETA	R	433	3,80	0,20	0,20	0,20	0,20			0,20	0,20
170000005399502	18-076-008-00209-001	104022	ALMENDROS-LARGUETA	R	433	3,90	0,08	0,08	0,08	0,08			0,08	0,08
170000005399504	18-076-008-00467-001	104022	ALMENDROS-LARGUETA	R	433	4,10	0,13	0,13	0,13	0,13			0,13	0,13
170000005399505	18-076-008-00468-001	104022	ALMENDROS-LARGUETA	R	433	3,50	0,27	0,27	0,27	0,27			0,27	0,27
170000005399506	18-076-010-00029-001	104022	ALMENDROS-LARGUETA	R	433	6,50	0,19	0,19	0,19	0,19			0,19	0,19
170000005399507	18-076-010-00037-001	104022	ALMENDROS-LARGUETA	R	433	11,60	0,34	0,34	0,34	0,34			0,34	0,34
170000005399508	18-076-010-00038-001	104022	ALMENDROS-LARGUETA	R	433	8,80	0,16	0,16	0,16	0,16			0,16	0,16
170000005399509	18-076-010-00039-001	104022	ALMENDROS-LARGUETA	R	433	8,00	0,13	0,13	0,13	0,13			0,13	0,13
170000005399510	18-076-010-00043-001	104022	ALMENDROS-LARGUETA	R	433	5,40	0,11	0,11	0,11	0,11			0,11	0,11
170000005399512	18-076-008-00210-001	104022	ALMENDROS-LARGUETA	R	433	5,50	0,12	0,12	0,12	0,12			0,12	0,12
170000005399513	18-076-010-00137-001	104020	ALMENDROS-GUARA	R	433	12,90	0,62	0,62	0,62	0,62			0,62	0,62
170000005399515	18-076-008-00499-001	104022	ALMENDROS-LARGUETA	R	433	8,00	0,07	0,07	0,07	0,07			0,07	0,07
170000005399518	18-076-010-00131-001	104022	ALMENDROS-LARGUETA	R	433	7,40	0,08	0,08	0,08	0,08			0,08	0,08
170000005399519	18-076-008-00124-001	104022	ALMENDROS-LARGUETA	R	433	13,90	0,08	0,08	0,08	0,08			0,08	0,08
170000005399520	18-076-010-00026-001	104022	ALMENDROS-LARGUETA	R	433	6,70	0,17	0,17	0,17	0,17			0,17	0,17
170000005399521	18-076-008-00008-002	104022	ALMENDROS-LARGUETA	R	433	8,20	0,12	0,12	0,12	0,12			0,12	0,12
170000005399522	18-076-008-00004-001	104022	ALMENDROS-LARGUETA	R	433	9,80	0,07	0,07	0,07	0,07			0,07	0,07
170000005399524	18-076-008-00282-001	104020	ALMENDROS-GUARA	R	433	3,00	0,11	0,11	0,11	0,11			0,11	0,11

INCIDENCIAS

INCIDENCIA DESCRIPCIÓN

4272 Verifica que las líneas de declaración de las Solicitudes Únicas no tienen solapes con la capa de Retroactividad Gráfica (ambas de la misma campaña) a nivel de expediente/línea de declaración gráfica de la solicitud.
 Ref:170000005399474 Recinto:18-076-003-00131-00001 Cultivo: - Agregado de la referencia del recinto.:0 Zona de la referencia del recinto.:0 Superficie solapada.:0,05 Id. Incid.:95941958

(1) Superficie declarada admisible ajustada con la superficie comprometida.
 (2) Factor de penalización valorando el alcance para el tipo de compromiso.

Puede verificar la integridad de una copia de este documento mediante la lectura del código QR adjunto o mediante el acceso a la dirección https://ws050.juntadeandalucia.es/verificarFirma indicando el código de VERIFICACIÓN					
FIRMADO POR	JUAN JOSE SOLER GARCIA		FECHA		03/07/2024
	ROCIO GUIJARRO MILLAN				
VERIFICACIÓN	Pk2jm6MP8Q4FQJJZRRTHBNBMA26B8		PÁGINA	3047/3256	



APELLIDOS Y NOMBRE / RAZÓN SOCIAL

NIF ****6642* **EXPEDIENTE** 1232829 **ANUALIDAD DE PAGO** 1ª

TERMAS DE BRACAMONTE SL

IMPORTE POR ANUALIDAD

	2023	2024	2025	2026	2027
IMPORTE MÁXIMO SUBVENCIONABLE	1.877,53 €	1.877,53 €	1.877,53 €	1.877,53 €	1.877,53 €
IMPORTE MEDIO DE TRANSFERENCIA (€/ha)	151,17 €	151,17 €	151,17 €	151,17 €	151,17 €

RESUMEN DE UNIDADES

Cód	GRUPO DE PAGO	Sup. Dec. Admisible (ha)	Sup. Comprometida (ha)	Sup. ajustada compromiso (I) (ha)	% sobredec.	Sup. Propuesta (ha)	Importe Declarado	Importe Topado	Importe Propuesto	Importe tras sobredec.
426	HERBÁCEOS	12,42		12,42	0,00	12,42	1.877,53	1.877,53	1.877,53	1.877,53
TOTAL		12,42	12,42	12,42		12,42	1.877,53	1.877,53	1.877,53	1.877,53

APLICACIÓN DE REDUCCIONES Y PENALIZACIONES

GRUPO DE PAGO	Importe Calculado	Importe prereduc.	Criterios de subvencionabilidad y compromisos	Presentación tardía	Omisión declaración	Condicionalidad	IMPORTE (Euros) PROPUESTO
HERBÁCEOS	1.877,53	1.877,53	0,00	0,00	0,00	0,00	1.877,53
TOTAL	1.877,53	1.877,53					1.877,53

RESUMEN DE PAGOS

	IMPORTE (Euros)			
	PROPUESTO	FEADER (Eje 2)	MAPA	CAPADR
PROPUESTO	1.877,53	1.595,90	184,19	97,44

RECINTOS PROPUESTOS

REF.	REFERENCIA SIGPAC	CULTIVO	DESCRIPCIÓN CULTIVO	S/R	G.PAGO	PEND. MEDIA (%)	SUP. DEC. ADMISIBLE (ha)	SUP. COMPROM. (ha)	SUP. AJUSTADA COMPR.(I) (ha)	SUP. CONV. SIGPAC (ha)	SUP. CERTIE. (ha)	SUP. CAMPO (ha)	SUP. CAMPO DETER. CULT. DECLARADO (ha)	SUP. DEC. REDUCIDA (ha)	SUP. PROPUESTA (ha)
-1141614	18-191-010-00001-006	1017	TRIGO BLANDO-ALHAMBRA	S	426	5,60	0,23	0,23	0,23		0,23			0,23	0,23
-1141613	18-191-010-00001-003	1017	TRIGO BLANDO-ALHAMBRA	S	426	4,30	6,79	6,79	6,79		6,79			6,79	6,79
-1141601	18-191-010-00004-009	1017	TRIGO BLANDO-ALHAMBRA	S	426	13,00	1,30	1,30	1,30		1,30			1,30	1,30
-1141599	18-191-011-00046-002	1017	TRIGO BLANDO-ALHAMBRA	S	426	9,50	4,10	4,10	4,10		4,10			4,10	4,10

INCIDENCIAS

INCIDENCIA DESCRIPCIÓN

- 100421 Recinto declarado por error para una operación de la 6503, que se ha corregido de oficio marcando la operación correcta, de acuerdo con la fecha de inscripción del recinto en la producción ecológica.
 Ref.-1141613 Recinto:18-191-010-00001-00003 Cultivo:1017 TRIGO BLANDO-ALHAMBRA Secano
 Ref.-1141614 Recinto:18-191-010-00001-00006 Cultivo:1017 TRIGO BLANDO-ALHAMBRA Secano
 Ref.-1141601 Recinto:18-191-010-00004-00009 Cultivo:1017 TRIGO BLANDO-ALHAMBRA Secano
 Ref.-1141599 Recinto:18-191-011-00046-00002 Cultivo:1017 TRIGO BLANDO-ALHAMBRA Secano

(1) Superficie declarada admisible ajustada con la superficie comprometida.
 (2) Factor de penalización valorando el alcance para el tipo de compromiso.

Puede verificar la integridad de una copia de este documento mediante la lectura del código QR adjunto o mediante el acceso a la dirección https://ws050.juntadeandalucia.es/verificarFirma indicando el código de VERIFICACIÓN					
FIRMADO POR	JUAN JOSE SOLER GARCIA		FECHA		03/07/2024
	ROCIO GUIJARRO MILLAN				
VERIFICACIÓN	Pk2jm6MP8Q4FQJJZRRTHBNMQA26B8		PÁGINA		3048/3256



APELLIDOS Y NOMBRE / RAZÓN SOCIAL

TERRADULCE S.L

NIF
***0183*

EXPEDIENTE
1121936

ANUALIDAD DE PAGO

1ª

IMPORTE POR ANUALIDAD

	2023	2024	2025	2026	2027
IMPORTE MÁXIMO SUBVENCIONABLE	4.623,21 €	4.623,21 €	4.623,21 €	4.623,21 €	4.623,21 €
IMPORTE MEDIO DE TRANSFERENCIA (€/ha)	216,24 €	216,24 €	216,24 €	216,24 €	216,24 €

RESUMEN DE UNIDADES

Cód	GRUPO DE PAGO	Sup. Dec. Admisible (ha)	Sup. Comprometida (ha)	Sup. ajustada compromiso (I) (ha)	% sobredec.	Sup. Propuesta (ha)	Importe Declarado	Importe Topado	Importe Propuesto	Importe tras sobredec.
432	FRUTALES SECANO	21,38		21,38	0,00	21,38	4.623,21	4.623,21	4.623,21	4.623,21
TOTAL		21,38	21,38	21,38		21,38	4.623,21	4.623,21	4.623,21	4.623,21

APLICACIÓN DE REDUCCIONES Y PENALIZACIONES

GRUPO DE PAGO	Importe Calculado	Importe prereduc.	Criterios de subvencionabilidad y compromisos	Presentación tardía	Omisión declaración	Condicionalidad	IMPORTE (Euros) PROPUESTO
FRUTALES SECANO	4.623,21	4.623,21	0,00	0,00	0,00	0,00	4.623,21
TOTAL	4.623,21	4.623,21					4.623,21

RESUMEN DE PAGOS

	IMPORTE (Euros)			
	PROPUESTO	FEADER (Eje 2)	MAPA	CAPADR
PROPUESTO	4.623,21	3.929,73	453,54	239,94

RECINTOS PROPUESTOS

REF.	REFERENCIA SIGPAC	CULTIVO DESCRIPCIÓN CULTIVO	S/R	G.PAGO	PEND. MEDIA (%)	SUP. DEC. ADMISIBLE (ha)	SUP. COMPROM. (ha)	SUP. AJUSTADA COMPROM. (I) (ha)	SUP. CONV. SIGPAC (ha)	SUP. CERTIE. (ha)	SUP. CAMPO (ha)	SUP. CAMPO DETER. CULT. DECLARADO (ha)	SUP. DEC. REDUCIDA (ha)	SUP. PROPUESTA (ha)
6016209	18-036-013-00081-001	104007 ALMENDROS-COMUNA	S	432	39,50	0,83	0,83	0,83		0,83			0,83	0,83
1700000006597673	04-007-002-00346-001	104007 ALMENDROS-COMUNA	S	432	20,90	1,30	1,30	1,30		1,30			1,30	1,30
1700000006597674	18-036-013-00080-002	104007 ALMENDROS-COMUNA	S	432	26,20	6,18	6,18	6,18		6,18			6,18	6,18
1700000006597676	18-186-017-00001-003	104007 ALMENDROS-COMUNA	S	432	36,70	4,62	4,62	4,62		4,62			4,62	4,62
1700000006597677	04-007-002-00346-002	104007 ALMENDROS-COMUNA	S	432	13,10	0,07	0,07	0,07		0,07			0,07	0,07
1700000006597678	18-186-017-00001-008	104007 ALMENDROS-COMUNA	S	432	38,00	0,11	0,11	0,11		0,11			0,11	0,11
1700000006597679	18-186-017-00319-001	104007 ALMENDROS-COMUNA	S	432	43,40	5,08	5,08	5,08		5,08			5,08	5,08
1700000006597680	18-036-013-00082-002	104007 ALMENDROS-COMUNA	S	432	27,30	3,19	3,19	3,19		3,19			3,19	3,19

(1) Superficie declarada admisible ajustada con la superficie comprometida.
(2) Factor de penalización valorando el alcance para el tipo de compromiso.

Puede verificar la integridad de una copia de este documento mediante la lectura del código QR adjunto o mediante el acceso a la dirección <https://ws050.juntadeandalucia.es/verificarFirma> indicando el código de VERIFICACIÓN

FIRMADO POR	JUAN JOSE SOLER GARCIA	FECHA	03/07/2024	
	ROCIO GUIJARRO MILLAN			
VERIFICACIÓN	Pk2jm6MP8Q4FQJJZRRTHBNMQA26B8	PÁGINA	3049/3256	



APELLIDOS Y NOMBRE / RAZÓN SOCIAL

TEVA VILCHEZ CARMEN

NIF
***3049*

EXPEDIENTE
1184330

ANUALIDAD DE PAGO

1ª

IMPORTES POR ANUALIDAD

	2023	2024	2025	2026	2027
IMPORTE MÁXIMO SUBVENCIONABLE	1.398,16 €	1.398,16 €	1.398,16 €	1.398,16 €	1.398,16 €
IMPORTE MEDIO DE TRANSFERENCIA (€/ha)	247,90 €	247,90 €	247,90 €	247,90 €	247,90 €

RESUMEN DE UNIDADES

Cód	GRUPO DE PAGO	Sup. Dec. Admisible (ha)	Sup. Comprometida (ha)	Sup. ajustada compromiso (I) (ha)	% sobredec.	Sup. Propuesta (ha)	Importe Declarado	Importe Topado	Importe Propuesto	Importe tras sobredec.
429	OLIVAR	5,64		5,64	0,00	5,64	1.398,16	1.398,16	1.398,16	1.398,16
TOTAL		5,64	5,64	5,64		5,64	1.398,16	1.398,16	1.398,16	1.398,16

APLICACIÓN DE REDUCCIONES Y PENALIZACIONES

GRUPO DE PAGO	Importe Calculado	Importe prereduc.	Criterios de subvencionabilidad y compromisos	Presentación tardía	Omisión declaración	Condicionalidad	IMPORTE (Euros) PROPUESTO
OLIVAR	1.398,16	1.398,16	0,00	0,00	0,00	0,00	1.398,16
TOTAL	1.398,16	1.398,16					1.398,16

RESUMEN DE PAGOS

	IMPORTE (Euros)			
	PROPUESTO	FEADER (Eje 2)	MAPA	CAPADR
PROPUESTO	1.398,16	1.188,44	137,16	72,56

RECINTOS PROPUESTOS

REF.	REFERENCIA SIGPAC	CULTIVO	DESCRIPCIÓN CULTIVO	S/R	G.PAGO	PEND. MEDIA (%)	SUP. DEC. ADMISIBLE (ha)	SUP. COMPROM. (ha)	SUP. AJUSTADA COMPR.(I) (ha)	SUP. CONV. SIGPAC (ha)	SUP. CERTIE. (ha)	SUP. CAMPO (ha)	SUP. CAMPO DETER. CULT. DECLARADO (ha)	SUP. DEC. REDUCIDA (ha)	SUP. PROPUESTA (ha)
-1519003	18-141-013-00179-005	101010	OLIVAR-PICUAL	S	429	8,40	0,49	0,49	0,49		0,49			0,49	0,49
-701578	18-141-013-00179-005	101010	OLIVAR-PICUAL	S	429	8,40	0,88	0,88	0,88		0,89			0,88	0,88
-701577	18-141-013-00173-013	101010	OLIVAR-PICUAL	S	429	7,70	0,15	0,15	0,15		0,15			0,15	0,15
170000005381546	18-141-010-00138-001	101010	OLIVAR-PICUAL	S	429	9,40	1,56	1,56	1,56		1,56			1,56	1,56
1700000005381553	18-141-013-00148-001	101010	OLIVAR-PICUAL	S	429	22,00	0,97	0,97	0,97		0,97			0,97	0,97
1700000005381554	18-141-013-00111-001	101010	OLIVAR-PICUAL	S	429	4,10	1,59	1,59	1,59		1,59			1,59	1,59

INCIDENCIAS

INCIDENCIA DESCRIPCIÓN

100424 Solicita recinto que no está comprometido para la operación.

Ref:1700000005381555 Recinto:18-141-013-00299-00001 Cultivo:104020 ALMENDROS-GUARA Secano

(1) Superficie declarada admisible ajustada con la superficie comprometida.
(2) Factor de penalización valorando el alcance para el tipo de compromiso.

Puede verificar la integridad de una copia de este documento mediante la lectura del código QR adjunto o mediante el acceso a la dirección https://ws050.juntadeandalucia.es/verificarFirma indicando el código de VERIFICACIÓN					
FIRMADO POR	JUAN JOSE SOLER GARCIA		FECHA		03/07/2024
	ROCIO GUIJARRO MILLAN				
VERIFICACIÓN	Pk2jm6MP8Q4FQJJZRRTHBNMQA26B8		PÁGINA		3050/3256



APELLIDOS Y NOMBRE / RAZÓN SOCIAL
TIERRAS Y NEGOCIOS HISPAGRANADA SL
IMPORTES POR ANUALIDAD

NIF ****7536*
EXPEDIENTE 1224554
ANUALIDAD DE PAGO 1ª

	2023	2024	2025	2026	2027
IMPORTE MÁXIMO SUBVENCIONABLE	15.385,47 €	15.385,47 €	15.385,47 €	15.385,47 €	15.385,47 €
IMPORTE MEDIO DE TRANSFERENCIA (€/ha)	331,08 €	331,08 €	331,08 €	331,08 €	331,08 €

RESUMEN DE UNIDADES

Cód	GRUPO DE PAGO	Sup. Dec. Admisible (ha)	Sup. Comprometida (ha)	Sup. ajustada compromiso (I) (ha)	% sobredec.	Sup. Propuesta (ha)	Importe Declarado	Importe Topado	Importe Propuesto	Importe tras sobredec.
432	FRUTALES SECANO	6,47		6,47	0,00	6,47	1.399,07	1.399,07	1.399,07	1.399,07
433	FRUTALES REGADÍO	44,33		40,00	0,00	40,00	13.986,40	13.986,40	13.986,40	13.986,40
TOTAL		50,80	46,47	46,47		46,47	15.385,47	15.385,47	15.385,47	15.385,47

APLICACIÓN DE REDUCCIONES Y PENALIZACIONES

GRUPO DE PAGO	Importe Calculado	Importe prereduc.	Criterios de subvencionabilidad y compromisos	Presentación tardía	Omisión declaración	Condicionalidad	IMPORTES (Euros) PROPUESTO
FRUTALES REGADÍO	13.986,40	13.986,40	0,00	0,00	0,00	0,00	13.986,40
FRUTALES SECANO	1.399,07	1.399,07	0,00	0,00	0,00	0,00	1.399,07
TOTAL	15.385,47	15.385,47					15.385,47

RESUMEN DE PAGOS

	IMPORTES (Euros)			
	PROPUESTO	FEADER (Eje 2)	MAPA	CAPADR
PROPUESTO	15.385,47	13.077,65	1.509,32	798,50

RECINTOS PROPUESTOS

REF.	REFERENCIA SIGPAC	CULTIVO DESCRIPCIÓN CULTIVO	S/R G.PAGO	PEND. MEDIA (%)	SUP. DEC. ADMISIBLE (ha)	SUP. COMPROM. (ha)	SUP. AJUSTADA COMPROM. (I) (ha)	SUP. CONV. SIGPAC (ha)	SUP. CERTIF. (ha)	SUP. CAMPO (ha)	SUP. CAMPO DETER. CULT. DECLARADO (ha)	SUP. DEC. REDUCIDA (ha)	SUP. PROPUESTA (ha)
1700000006650939	18-167-008-00461-003	104020 ALMENDROS-GUARA	S	432	7,20	4,34	4,34	4,34	4,34			4,34	4,34
1700000006650940	18-167-008-00461-004	104020 ALMENDROS-GUARA	S	432	5,60	2,13	2,13	2,13	2,13			2,13	2,13
1700000006650941	18-167-018-00323-002	104031 ALMENDROS-PENTACEBAS CSIC	R	433	0,60	3,78	3,78	3,78	3,78			3,78	3,78
1700000006650942	18-167-018-00324-001	104031 ALMENDROS-PENTACEBAS CSIC	R	433	0,50	9,93	9,93	9,93	9,93			9,93	9,93
1700000006650943	18-167-018-00328-001	104031 ALMENDROS-PENTACEBAS CSIC	R	433	0,30	18,89	18,89	18,89	18,89			18,89	18,89
1700000006650944	18-167-018-00319-003	104031 ALMENDROS-PENTACEBAS CSIC	R	433	0,80	0,26	0,26	0,26	0,26			0,26	0,26
1700000006650945	18-167-020-00003-004	104031 ALMENDROS-PENTACEBAS CSIC	R	433	0,80	4,40	4,40	4,40	4,40			4,40	4,40
1700000006650946	18-167-020-00001-002	104031 ALMENDROS-PENTACEBAS CSIC	R	433	0,50	7,05	7,05	7,05	7,05			7,05	7,05

INCIDENCIAS

INCIDENCIA DESCRIPCIÓN

4272 Verifica que las líneas de declaración de las Solicitudes Únicas no tienen solapes con la capa de Retroactividad Gráfica (ambas de la misma campaña) a nivel de expediente/línea de declaración gráfica de la solicitud.
Ref:1700000006650945 Recinto:18-167-020-00003-00004 Cultivo: - Agregado de la referencia del recinto.:0 Zona de la referencia del recinto.:0 Superficie solapada.:0,02 Id. Incid.:95944367

(1) Superficie declarada admisible ajustada con la superficie comprometida.
(2) Factor de penalización valorando el alcance para el tipo de compromiso.

Puede verificar la integridad de una copia de este documento mediante la lectura del código QR adjunto o mediante el acceso a la dirección https://ws050.juntadeandalucia.es/verificarFirma indicando el código de VERIFICACIÓN					
FIRMADO POR	JUAN JOSE SOLER GARCIA		FECHA		03/07/2024
	ROCIO GUIJARRO MILLAN				
VERIFICACIÓN	Pk2jm6MP8Q4FQJJZRRTHBNMQA26B8		PÁGINA		3051/3256



APELLIDOS Y NOMBRE / RAZÓN SOCIAL

TITOS AGUILERA MARIA MERCEDES

NIF

****0804*

EXPEDIENTE

1204037

ANUALIDAD DE PAGO

1ª

IMPORTES POR ANUALIDAD

	2023	2024	2025	2026	2027
IMPORTE MÁXIMO SUBVENCIONABLE	7.355,47 €	7.355,47 €	7.355,47 €	7.355,47 €	7.355,47 €
IMPORTE MEDIO DE TRANSFERENCIA (€/ha)	330,29 €	330,29 €	330,29 €	330,29 €	330,29 €

RESUMEN DE UNIDADES

Cód	GRUPO DE PAGO	Sup. Dec. Admisible (ha)	Sup. Comprometida (ha)	Sup. ajustada compromiso (1) (ha)	% sobredec.	Sup. Propuesta (ha)	Importe Declarado	Importe Topado	Importe Propuesto	Importe tras sobredec.
429	OLIVAR	4,24		4,24	0,00	4,24	1.051,10	1.051,10	1.051,10	1.051,10
433	FRUTALES REGADÍO	18,03		18,03	0,00	18,03	6.304,37	6.304,37	6.304,37	6.304,37
TOTAL		22,27	22,27	22,27		22,27	7.355,47	7.355,47	7.355,47	7.355,47

APLICACIÓN DE REDUCCIONES Y PENALIZACIONES

GRUPO DE PAGO	Importe Calculado	Importe prereduc.	Criterios de subvencionabilidad y compromisos			Omisión declaración	Condicionalidad	IMPORTE (Euros)	
			Presentación tardía	Presentación	Presentación			PROPUESTO	PROPUESTO
FRUTALES REGADÍO	6.304,37	6.304,37	0,00	0,00	0,00	0,00	0,00	6.304,37	
OLIVAR	1.051,10	1.051,10	0,00	0,00	0,00	0,00	0,00	1.051,10	
TOTAL	7.355,47	7.355,47						7.355,47	

RESUMEN DE PAGOS

PROPUESTO	IMPORTE (Euros)			
	PROPUESTO	FEADER (Eje 2)	MAPA	CAPADR
PROPUESTO	7.355,47	6.252,15	721,57	381,75

RECINTOS PROPUESTOS

REF.	REFERENCIA SIGPAC	CULTIVO DESCRIPCIÓN CULTIVO	S/R G.PAGO	PEND. MEDIA (%)	SUP. DEC. ADMISIBLE (ha)	SUP. COMPROM. (ha)	SUP. AJUSTADA COMPROM. (1) (ha)	SUP. CONV. SIGPAC (ha)	SUP. CERTIF. (ha)	SUP. CAMPO (ha)	SUP. CAMPO DETER. CULT. DECLARADO (ha)	SUP. DEC. REDUCIDA (ha)	SUP. PROPUESTA (ha)
170000006660014	18-091-026-00088-002	101010 OLIVAR-PICUAL	R	429	15,00	2,14	2,14	2,14	2,14	2,14	2,14	2,14	2,14
170000006660015	18-091-026-00088-010	101010 OLIVAR-PICUAL	R	429	24,60	0,13	0,13	0,13	0,13	0,13	0,13	0,13	0,13
170000006660016	18-091-026-00095-001	101010 OLIVAR-PICUAL	R	429	11,60	1,13	1,13	1,13	1,13	1,13	1,13	1,13	1,13
170000006660017	18-091-026-00108-012	101010 OLIVAR-PICUAL	R	429	9,80	0,08	0,08	0,08	0,08	0,08	0,08	0,08	0,08
170000006660020	18-091-026-00089-001	101010 OLIVAR-PICUAL	R	429	6,20	0,14	0,14	0,14	0,14	0,14	0,14	0,14	0,14
170000006660021	18-091-026-09038-003	101010 OLIVAR-PICUAL	R	429	8,40	0,18	0,18	0,18	0,18	0,18	0,18	0,18	0,18
170000006660022	18-091-026-00106-001	101010 OLIVAR-PICUAL	R	429	7,00	0,08	0,08	0,08	0,08	0,08	0,08	0,08	0,08
170000006660023	18-091-026-00108-007	101010 OLIVAR-PICUAL	R	429	7,20	0,08	0,08	0,08	0,08	0,08	0,08	0,08	0,08
170000006660024	18-091-026-00107-001	101010 OLIVAR-PICUAL	R	429	13,00	0,18	0,18	0,18	0,18	0,18	0,18	0,18	0,18
170000006660025	18-091-026-00108-008	101010 OLIVAR-PICUAL	R	429	14,90	0,10	0,10	0,10	0,10	0,10	0,10	0,10	0,10
-1107488	18-026-003-09001-004	104027 ALMENDROS-MASBOVERA	R	433	3,30	0,04	0,04	0,04	0,04	0,04	0,04	0,04	0,04
-1107487	18-026-003-00384-012	104027 ALMENDROS-MASBOVERA	R	433	3,00	1,57	1,57	1,57	1,57	1,57	1,57	1,57	1,57
-1107485	18-026-003-00384-009	104027 ALMENDROS-MASBOVERA	R	433	22,30	0,03	0,03	0,03	0,03	0,03	0,03	0,03	0,03
-1107484	18-026-003-00384-008	104027 ALMENDROS-MASBOVERA	R	433	2,60	0,37	0,37	0,37	0,37	0,37	0,37	0,37	0,37
-1107483	18-026-003-00383-011	104027 ALMENDROS-MASBOVERA	R	433	3,00	0,34	0,34	0,34	0,34	0,34	0,34	0,34	0,34
-500228	18-026-003-09001-003	104027 ALMENDROS-MASBOVERA	R	433	3,60	0,05	0,05	0,05	0,05	0,05	0,05	0,05	0,05
-153374	18-091-026-00105-008	104027 ALMENDROS-MASBOVERA	R	433	9,60	0,04	0,04	0,04	0,04	0,04	0,04	0,04	0,04
-153349	18-091-026-00105-003	104087 ALMENDROS-FERRAGMESS	R	433	5,50	0,02	0,02	0,02	0,02	0,02	0,02	0,02	0,02
-153012	18-091-026-00105-010	104027 ALMENDROS-MASBOVERA	R	433	6,20	0,01	0,01	0,01	0,01	0,01	0,01	0,01	0,01
170000006660018	18-091-026-00109-009	105017 MELOCOTONEROS-ANDREA	R	433	14,80	0,11	0,11	0,11	0,11	0,11	0,11	0,11	0,11
170000006660026	18-091-026-00105-001	104087 ALMENDROS-FERRAGMESS	R	433	13,40	3,87	3,87	3,87	3,87	3,87	3,87	3,87	3,87
170000006660027	18-091-026-00113-001	104023 ALMENDROS-LAURANNE	R	433	6,50	0,11	0,11	0,11	0,11	0,11	0,11	0,11	0,11
170000006660028	18-091-026-00105-002	104087 ALMENDROS-FERRAGMESS	R	433	17,80	0,03	0,03	0,03	0,03	0,03	0,03	0,03	0,03
170000006660029	18-091-026-00095-003	104019 ALMENDROS-GLORIETA	R	433	12,20	0,14	0,14	0,14	0,14	0,14	0,14	0,14	0,14
170000006660030	18-091-026-00108-014	104027 ALMENDROS-MASBOVERA	R	433	8,10	1,44	1,44	1,44	1,44	1,44	1,44	1,44	1,44
170000006660031	18-091-026-00109-001	104019 ALMENDROS-GLORIETA	R	433	11,60	0,28	0,28	0,28	0,28	0,28	0,28	0,28	0,28
170000006660032	18-026-003-00383-003	104027 ALMENDROS-MASBOVERA	R	433	3,10	0,82	0,82	0,82	0,82	0,82	0,82	0,82	0,82
170000006660033	18-026-003-00384-004	104027 ALMENDROS-MASBOVERA	R	433	5,20	1,63	1,63	1,63	1,63	1,63	1,63	1,63	1,63
170000006660034	18-026-003-00384-002	104027 ALMENDROS-MASBOVERA	R	433	5,60	2,20	2,20	2,20	2,20	2,20	2,20	2,20	2,20
170000006660035	18-026-003-00601-002	104087 ALMENDROS-FERRAGMESS	R	433	9,90	2,85	2,85	2,85	2,85	2,85	2,85	2,85	2,85
170000006660036	18-026-003-00396-003	104023 ALMENDROS-LAURANNE	R	433	8,20	0,84	0,84	0,84	0,84	0,84	0,84	0,84	0,84
170000006660037	18-091-026-00088-003	104019 ALMENDROS-GLORIETA	R	433	9,30	0,95	0,95	0,95	0,95	0,95	0,95	0,95	0,95
170000006660038	18-091-026-00108-013	104019 ALMENDROS-GLORIETA	R	433	3,70	0,29	0,29	0,29	0,29	0,29	0,29	0,29	0,29

(1) Superficie declarada admisible ajustada con la superficie comprometida.
(2) Factor de penalización valorando el alcance para el tipo de compromiso.

Puede verificar la integridad de una copia de este documento mediante la lectura del código QR adjunto o mediante el acceso a la dirección <https://ws050.juntadeandalucia.es/verificarFirma> indicando el código de VERIFICACIÓN

FIRMADO POR	JUAN JOSE SOLER GARCIA	FECHA	03/07/2024
	ROCIO GUIJARRO MILLAN		
VERIFICACIÓN	Pk2jm6MP8Q4FQJJZRRTHBNMQA26B8	PÁGINA	3052/3256





(1) Superficie declarada admisible ajustada con la superficie comprometida.
(2) Factor de penalización valorando el alcance para el tipo de compromiso.

Puede verificar la integridad de una copia de este documento mediante la lectura del código QR adjunto o mediante el acceso a la dirección <https://ws050.juntadeandalucia.es/verificarFirma> indicando el código de VERIFICACIÓN

FIRMADO POR	JUAN JOSE SOLER GARCIA	FECHA	03/07/2024	
	ROCIO GUIJARRO MILLAN			
VERIFICACIÓN	Pk2jm6MP8Q4FQJJZRRTHBNMQA26B8	PÁGINA	3053/3256	



APELLIDOS Y NOMBRE / RAZÓN SOCIAL

NIF ****6887* **EXPEDIENTE** 1260096 **ANUALIDAD DE PAGO** 1ª

TITOS CLARES ANTONIO ANSELMO

IMPORTE POR ANUALIDAD

	2023	2024	2025	2026	2027
IMPORTE MÁXIMO SUBVENCIONABLE	1.755,13 €	1.755,13 €	1.755,13 €	1.755,13 €	1.755,13 €
IMPORTE MEDIO DE TRANSFERENCIA (€/ha)	247,90 €	247,90 €	247,90 €	247,90 €	247,90 €

RESUMEN DE UNIDADES

Cód	GRUPO DE PAGO	Sup. Dec. Admisible (ha)	Sup. Comprometida (ha)	Sup. ajustada compromiso (1) (ha)	% sobredec.	Sup. Propuesta (ha)	Importe Declarado	Importe Topado	Importe Propuesto	Importe tras sobredec.
429	OLIVAR	7,08		7,08	0,00	7,08	1.755,13	1.755,13	1.755,13	1.755,13
TOTAL		7,08	7,08	7,08		7,08	1.755,13	1.755,13	1.755,13	1.755,13

APLICACIÓN DE REDUCCIONES Y PENALIZACIONES

GRUPO DE PAGO	Importe Calculado	Importe prereduc.	Criterios de subvencionabilidad y compromisos	Presentación tardía	Omisión declaración	Condicionalidad	IMPORTE (Euros) PROPUESTO
OLIVAR	1.755,13	1.755,13	0,00	0,00	0,00	0,00	1.755,13
TOTAL	1.755,13	1.755,13					1.755,13

RESUMEN DE PAGOS

	IMPORTE (Euros)		
	PROPUESTO	FEADER (Eje 2)	MAPA
PROPUESTO	1.755,13	1.491,86	172,18
			CAPADR 91,09

RECINTOS PROPUESTOS

REF.	REFERENCIA SIGPAC	CULTIVO	DESCRIPCIÓN CULTIVO	S/R	G.PAGO	PEND. MEDIA (%)	SUP. DEC. ADMISIBLE (ha)	SUP. COMPROM. (ha)	SUP. AJUSTADA COMPR.(1) (ha)	SUP. CONV. SIGPAC (ha)	SUP. CERTIE. (ha)	SUP. CAMPO (ha)	SUP. CAMPO DETER. CULT. DECLARADO (ha)	SUP. DEC. REDUCIDA (ha)	SUP. PROPUESTA (ha)
1700000004892737	18-141-002-00029-001	101010	OLIVAR-PICUAL	S	429	23,70	2,96	2,96	2,96		2,96			2,96	2,96
1700000004892743	18-141-003-00025-001	101010	OLIVAR-PICUAL	S	429	24,90	4,12	4,12	4,12		4,12			4,12	4,12

(1) Superficie declarada admisible ajustada con la superficie comprometida.

(2) Factor de penalización valorando el alcance para el tipo de compromiso.

Puede verificar la integridad de una copia de este documento mediante la lectura del código QR adjunto o mediante el acceso a la dirección <https://ws050.juntadeandalucia.es/verificarFirma> indicando el código de VERIFICACIÓN

FIRMADO POR	JUAN JOSE SOLER GARCIA	FECHA	03/07/2024	
	ROCIO GUIJARRO MILLAN			
VERIFICACIÓN	Pk2jm6MP8Q4FQJJZRRTHBNMQA26B8	PÁGINA	3054/3256	



APELLIDOS Y NOMBRE / RAZÓN SOCIAL

TOMAS ANGULO EMILIO

NIF

****5168*

EXPEDIENTE

1204786

ANUALIDAD DE PAGO

1ª

IMPORTE POR ANUALIDAD

	2023	2024	2025	2026	2027
IMPORTE MÁXIMO SUBVENCIONABLE	3.788,52 €	3.788,52 €	3.788,52 €	3.788,52 €	3.788,52 €
IMPORTE MEDIO DE TRANSFERENCIA (€/ha)	216,24 €	216,24 €	216,24 €	216,24 €	216,24 €

RESUMEN DE UNIDADES

Cód	GRUPO DE PAGO	Sup. Dec. Admisible (ha)	Sup. Comprometida (ha)	Sup. ajustada compromiso (I) (ha)	% sobredec.	Sup. Propuesta (ha)	Importe Declarado	Importe Topado	Importe Propuesto	Importe tras sobredec.
432	FRUTALES SECANO	17,52		17,52	0,00	17,52	3.788,52	3.788,52	3.788,52	3.788,52
TOTAL		17,52	17,52	17,52		17,52	3.788,52	3.788,52	3.788,52	3.788,52

APLICACIÓN DE REDUCCIONES Y PENALIZACIONES

GRUPO DE PAGO	Importe Calculado	Importe prerreduc.	Criterios de subvencionabilidad y compromisos	Presentación tardía	Omisión declaración	Condicionality	IMPORTE (Euros) PROPUESTO
FRUTALES SECANO	3.788,52	3.788,52	0,00	0,00	0,00	0,00	3.788,52
TOTAL	3.788,52	3.788,52					3.788,52

RESUMEN DE PAGOS

	IMPORTE (Euros)			
	PROPUESTO	FEADER (Eje 2)	MAPA	CAPADR
PROPUESTO	3.788,52	3.220,24	371,65	196,63

RECINTOS PROPUESTOS

REF.	REFERENCIA SIGPAC	CULTIVO	DESCRIPCIÓN CULTIVO	S/R	G.PAGO	PEND. MEDIA (%)	SUP. DEC. ADMISIBLE (ha)	SUP. COMPROM. (ha)	SUP. AJUSTADA COMPR.(I) (ha)	SUP. CONV. SIGPAC (ha)	SUP. CERTIE. (ha)	SUP. CAMPO (ha)	SUP. CAMPO DETER. CULT. DECLARADO (ha)	SUP. DEC. REDUCIDA (ha)	SUP. PROPUESTA (ha)
5088200	18-057-051-00040-001	104020	ALMENDROS-GUARA	S	432	3,20	0,17	0,17	0,17		0,17			0,17	0,17
1700000005489496	18-057-050-00032-002	104020	ALMENDROS-GUARA	S	432	8,30	0,68	0,68	0,68		1,29			0,68	0,68
1700000005489507	18-057-041-00021-001	104031	ALMENDROS-PENTACEBAS CSIC	S	432	12,90	0,90	0,90	0,90		0,90			0,90	0,90
1700000005489508	18-057-041-00022-001	104022	ALMENDROS-LARGUETA	S	432	5,50	0,06	0,06	0,06		0,06			0,06	0,06
1700000005489509	18-057-041-00022-002	104022	ALMENDROS-LARGUETA	S	432	9,60	0,84	0,84	0,84		0,84			0,84	0,84
1700000005489510	18-057-041-00019-001	104020	ALMENDROS-GUARA	S	432	10,80	0,47	0,47	0,47		0,47			0,47	0,47
1700000005489511	18-057-039-00173-001	104020	ALMENDROS-GUARA	S	432	3,90	6,36	6,36	6,36		6,36			6,36	6,36
1700000005489512	18-057-051-00059-001	104020	ALMENDROS-GUARA	S	432	2,50	2,10	2,10	2,10		2,10			2,10	2,10
1700000005489513	18-057-008-00180-001	104020	ALMENDROS-GUARA	S	432	3,60	1,90	1,90	1,90		1,90			1,90	1,90
1700000005489514	18-057-039-00152-001	104020	ALMENDROS-GUARA	S	432	3,00	1,42	1,42	1,42		1,42			1,42	1,42
1700000005489515	18-057-041-00402-001	104020	ALMENDROS-GUARA	S	432	2,80	0,97	0,97	0,97		0,97			0,97	0,97
1700000005489516	18-057-046-00048-001	104020	ALMENDROS-GUARA	S	432	2,90	1,27	1,27	1,27		1,27			1,27	1,27
1700000005489517	18-057-041-00290-001	104022	ALMENDROS-LARGUETA	S	432	8,40	0,38	0,38	0,38		0,38			0,38	0,38

(1) Superficie declarada admisible ajustada con la superficie comprometida.
(2) Factor de penalización valorando el alcance para el tipo de compromiso.

Puede verificar la integridad de una copia de este documento mediante la lectura del código QR adjunto o mediante el acceso a la dirección <https://ws050.juntadeandalucia.es/verificarFirma> indicando el código de VERIFICACIÓN

FIRMADO POR	JUAN JOSE SOLER GARCIA	FECHA	03/07/2024	
	ROCIO GUIJARRO MILLAN			
VERIFICACIÓN	Pk2jm6MP8Q4FQJJZRRTHBNMQA26B8	PÁGINA	3055/3256	



APELLIDOS Y NOMBRE / RAZÓN SOCIAL

TOMAS LOPEZ JOSE ANTONIO

NIF
****2583*

EXPEDIENTE
1106235

ANUALIDAD DE PAGO

1ª

IMPORTE POR ANUALIDAD

	2023	2024	2025	2026	2027
IMPORTE MÁXIMO SUBVENCIONABLE	2.700,84 €	2.700,84 €	2.700,84 €	2.700,84 €	2.700,84 €
IMPORTE MEDIO DE TRANSFERENCIA (€/ha)	216,24 €	216,24 €	216,24 €	216,24 €	216,24 €

RESUMEN DE UNIDADES

Cód	GRUPO DE PAGO	Sup. Dec. Admisible (ha)	Sup. Comprometida (ha)	Sup. ajustada compromiso (1) (ha)	% sobredec.	Sup. Propuesta (ha)	Importe Declarado	Importe Topado	Importe Propuesto	Importe tras sobredec.
432	FRUTALES SECANO	12,49		12,49	0,00	12,49	2.700,84	2.700,84	2.700,84	2.700,84
TOTAL		12,49	12,49	12,49		12,49	2.700,84	2.700,84	2.700,84	2.700,84

APLICACIÓN DE REDUCCIONES Y PENALIZACIONES

GRUPO DE PAGO	Importe Calculado	Importe prereduc.	Criterios de subvencionabilidad y compromisos	Presentación tardía	Omisión declaración	Condicionalidad	IMPORTE (Euros) PROPUESTO
FRUTALES SECANO	2.700,84	2.700,84	0,00	0,00	0,00	0,00	2.700,84
TOTAL	2.700,84	2.700,84					2.700,84

RESUMEN DE PAGOS

	IMPORTE (Euros)			
	PROPUESTO	FEADER (Eje 2)	MAPA	CAPADR
PROPUESTO	2.700,84	2.295,71	264,95	140,18

RECINTOS PROPUESTOS

REF.	REFERENCIA SIGPAC	CULTIVO	DESCRIPCIÓN CULTIVO	S/R	G.PAGO	PEND. MEDIA (%)	SUP. DEC. ADMISIBLE (ha)	SUP. COMPROM. (ha)	SUP. AJUSTADA COMPROM. (1) (ha)	SUP. CONV. SIGPAC (ha)	SUP. CERTIF. (ha)	SUP. CAMPO (ha)	SUP. CAMPO DETER. CULT. DECLARADO (ha)	SUP. DEC. REDUCIDA (ha)	SUP. PROPUESTA (ha)
1700000006163172	18-167-021-00056-002	104022	ALMENDROS-LARGUETA	S	432	10,80	1,64	1,64	1,64		1,64			1,64	1,64
1700000006163173	18-167-021-00418-003	104022	ALMENDROS-LARGUETA	S	432	12,20	1,13	1,13	1,13		1,13			1,13	1,13
1700000006163174	18-167-021-00423-001	104022	ALMENDROS-LARGUETA	S	432	12,80	2,29	2,29	2,29		2,29			2,29	2,29
1700000006163175	18-167-021-00424-001	104022	ALMENDROS-LARGUETA	S	432	13,00	1,51	1,51	1,51		1,51			1,51	1,51
1700000006163176	18-167-021-00425-001	104022	ALMENDROS-LARGUETA	S	432	19,50	1,33	1,33	1,33		1,33			1,33	1,33
1700000006163177	18-167-021-00426-002	104022	ALMENDROS-LARGUETA	S	432	14,40	4,16	4,16	4,16		4,16			4,16	4,16
1700000006163178	18-167-021-00561-001	104022	ALMENDROS-LARGUETA	S	432	22,70	0,33	0,33	0,33		0,33			0,33	0,33
1700000006163179	18-167-021-00423-002	104022	ALMENDROS-LARGUETA	S	432	20,20	0,10	0,10	0,10		0,10			0,10	0,10

(1) Superficie declarada admisible ajustada con la superficie comprometida.
(2) Factor de penalización valorando el alcance para el tipo de compromiso.

Puede verificar la integridad de una copia de este documento mediante la lectura del código QR adjunto o mediante el acceso a la dirección https://ws050.juntadeandalucia.es/verificarFirma indicando el código de VERIFICACIÓN					
FIRMADO POR	JUAN JOSE SOLER GARCIA		FECHA		03/07/2024
	ROCIO GUIJARRO MILLAN				
VERIFICACIÓN	Pk2jm6MP8Q4FQJJZRRTHBNMQA26B8		PÁGINA		3056/3256



APELLIDOS Y NOMBRE / RAZÓN SOCIAL

TOQUERO MOTOS SALVADOR

NIF

****0407*

EXPEDIENTE

1226123

ANUALIDAD

DE PAGO

1ª

IMPORTES POR ANUALIDAD

	2023	2024	2025	2026	2027
IMPORTE MÁXIMO SUBVENCIONABLE	6.769,39 €	6.769,39 €	6.769,39 €	6.769,39 €	6.769,39 €
IMPORTE MEDIO DE TRANSFERENCIA (€/ha)	86,57 €	86,57 €	86,57 €	86,57 €	86,57 €

RESUMEN DE UNIDADES

Cód	GRUPO DE PAGO	Sup. Dec. Admisible (ha)	Sup. Comprometida (ha)	Sup. ajustada compromiso (1) (ha)	% sobredec.	Sup. Propuesta (ha)	Importe Declarado	Importe Topado	Importe Propuesto	Importe tras sobredec.
426	HERBÁCEOS	44,78		44,78	0,00	44,78	6.769,39	6.769,39	6.769,39	6.769,39
434	HERBÁCEOS NO ELEGIBLES	33,42		33,42	0,00	33,42	0,00	0,00	0,00	0,00
TOTAL		78,20	78,20	78,20		78,20	6.769,39	6.769,39	6.769,39	6.769,39

APLICACIÓN DE REDUCCIONES Y PENALIZACIONES

GRUPO DE PAGO	Importe Calculado	Importe prereduc.	Criterios de subvencionabilidad y compromisos	Presentación tardía	Omisión declaración	Condicionabilidad	PROPUESTO (Euros)
HERBÁCEOS	6.769,39	6.769,39	0,00	0,00	0,00	0,00	6.769,39
HERBÁCEOS NO ELEGIBLES	0,00	0,00	0,00	0,00	0,00	0,00	0,00
TOTAL	6.769,39	6.769,39					6.769,39

RESUMEN DE PAGOS

	PROPUESTO	FEADER (Eje 2)	MAPA	CAPADR
PROPUESTO	6.769,39	5.753,98	664,08	351,33

RECINTOS PROPUESTOS

REF.	REFERENCIA SIGPAC	CULTIVO DESCRIPCIÓN CULTIVO	S/R G.PAGO	PEND. MEDIA (%)	SUP. DEC. ADMISIBLE (ha)	SUP. COMPROM. (ha)	SUP. AJUSTADA COMPR.(1) (ha)	SUP. CONV. SIGPAC (ha)	SUP. CERTIF. (ha)	SUP. CAMPO (ha)	SUP. CAMPO DETER. CULT. DECLARADO (ha)	SUP. DEC. REDUCIDA (ha)	SUP. PROPUESTA (ha)
5572328	18-149-002-00011-001	1000 TRIGO BLANDO-SIN VARIEDAD	S 426	2,60	2,54	2,54	2,54	2,54	2,54	2,54	2,54	2,54	2,54
1700000006178075	18-084-004-00241-001	1000 TRIGO BLANDO-SIN VARIEDAD	S 426	2,10	1,92	1,92	1,92	1,92	1,92	1,92	1,92	1,92	1,92
1700000006178077	18-149-001-00010-001	1000 TRIGO BLANDO-SIN VARIEDAD	S 426	2,30	6,22	6,22	6,22	6,22	6,22	6,22	6,22	6,22	6,22
1700000006178083	18-149-002-00056-002	1000 TRIGO BLANDO-SIN VARIEDAD	S 426	2,60	3,32	3,32	3,32	3,32	3,32	3,32	3,32	3,32	3,32
1700000006178084	18-084-004-00344-003	5000 CEBADA-SIN VARIEDAD	S 426	10,10	1,73	1,73	1,73	1,73	1,73	1,73	1,73	1,73	1,73
1700000006178085	18-084-004-00578-002	5000 CEBADA-SIN VARIEDAD	S 426	8,40	0,69	0,69	0,69	0,69	0,69	0,69	0,69	0,69	0,69
1700000006178092	18-084-004-00316-002	53001 YEROS-MORO DA 131	S 426	1,60	1,40	1,40	1,40	1,40	1,40	1,40	1,40	1,40	1,40
1700000006178093	18-084-004-00338-001	53001 YEROS-MORO DA 131	S 426	2,30	5,46	5,46	5,46	5,46	5,46	5,46	5,46	5,46	5,46
1700000006178095	18-084-004-00317-001	8000 AVENA-SIN VARIEDAD	S 426	1,30	4,79	4,79	4,79	4,79	4,79	4,79	4,79	4,79	4,79
1700000006178096	18-149-001-00611-001	8000 AVENA-SIN VARIEDAD	S 426	2,00	0,94	0,94	0,94	0,94	0,94	0,94	0,94	0,94	0,94
1700000006178107	18-149-001-00006-001	1000 TRIGO BLANDO-SIN VARIEDAD	S 426	3,30	3,35	3,35	3,35	3,35	3,35	3,35	3,35	3,35	3,35
1700000006178121	18-084-004-00577-001	5000 CEBADA-SIN VARIEDAD	S 426	10,00	1,75	1,75	1,75	1,75	1,75	1,75	1,75	1,75	1,75
1700000006178122	18-084-004-00576-001	5000 CEBADA-SIN VARIEDAD	S 426	9,00	0,83	0,83	0,83	0,83	0,83	0,83	0,83	0,83	0,83
1700000006178125	18-084-004-00318-001	8000 AVENA-SIN VARIEDAD	S 426	1,30	4,87	4,87	4,87	4,87	4,87	4,87	4,87	4,87	4,87
1700000006178129	18-084-004-00311-001	53001 YEROS-MORO DA 131	S 426	2,10	3,42	3,42	3,42	3,42	3,42	3,42	3,42	3,42	3,42
1700000006178131	18-084-004-00343-001	5000 CEBADA-SIN VARIEDAD	S 426	8,20	1,55	1,55	1,55	1,55	1,55	1,55	1,55	1,55	1,55
-1061768	18-084-004-00848-002	20000 BARBECHO TRADICIONAL-SIN VARIEDAD	S 434	7,20	0,82	0,82	0,82	0,82	0,82	0,82	0,82	0,82	0,82
-117401	18-084-004-00333-027	20000 BARBECHO TRADICIONAL-SIN VARIEDAD	S 434	9,70	0,13	0,13	0,13	0,13	0,13	0,13	0,13	0,13	0,13
1700000006178069	18-084-004-00135-002	20000 BARBECHO TRADICIONAL-SIN VARIEDAD	S 434	9,00	0,88	0,88	0,88	0,88	0,88	0,88	0,88	0,88	0,88
1700000006178076	18-149-001-00012-001	20000 BARBECHO TRADICIONAL-SIN VARIEDAD	S 434	3,20	7,13	7,13	7,13	7,13	7,13	7,13	7,13	7,13	7,13
1700000006178105	18-084-004-00731-001	20000 BARBECHO TRADICIONAL-SIN VARIEDAD	S 434	7,20	0,56	0,56	0,56	0,56	0,56	0,56	0,56	0,56	0,56
1700000006178106	18-084-004-00732-001	20000 BARBECHO TRADICIONAL-SIN VARIEDAD	S 434	9,80	1,50	1,50	1,50	1,50	1,50	1,50	1,50	1,50	1,50
1700000006178109	18-084-004-00329-012	20000 BARBECHO TRADICIONAL-SIN VARIEDAD	S 434	11,40	0,66	0,66	0,66	0,66	0,66	0,66	0,66	0,66	0,66
1700000006178113	18-084-004-00733-002	20000 BARBECHO TRADICIONAL-SIN VARIEDAD	S 434	8,80	2,21	2,21	2,21	2,21	2,21	2,21	2,21	2,21	2,21
1700000006178116	18-084-004-00326-002	20000 BARBECHO TRADICIONAL-SIN VARIEDAD	S 434	10,40	2,95	2,95	2,95	2,95	2,95	2,95	2,95	2,95	2,95
1700000006178117	18-084-004-00332-001	20000 BARBECHO TRADICIONAL-SIN VARIEDAD	S 434	7,80	1,13	1,13	1,13	1,13	1,13	1,13	1,13	1,13	1,13
1700000006178118	18-084-004-00330-001	20000 BARBECHO TRADICIONAL-SIN VARIEDAD	S 434	10,60	2,11	2,11	2,11	2,11	2,11	2,11	2,11	2,11	2,11
1700000006178134	18-084-004-00333-002	20000 BARBECHO TRADICIONAL-SIN VARIEDAD	S 434	9,40	0,44	0,44	0,44	0,44	0,44	0,44	0,44	0,44	0,44
1700000006178136	18-084-004-00287-001	20000 BARBECHO TRADICIONAL-SIN VARIEDAD	S 434	2,20	1,87	1,87	1,87	1,87	1,87	1,87	1,87	1,87	1,87
1700000006178138	18-084-004-00290-001	20000 BARBECHO TRADICIONAL-SIN VARIEDAD	S 434	1,00	2,90	2,90	2,90	2,90	2,90	2,90	2,90	2,90	2,90
1700000006178139	18-084-004-00292-001	20000 BARBECHO TRADICIONAL-SIN VARIEDAD	S 434	0,70	2,51	2,51	2,51	2,51	2,51	2,51	2,51	2,51	2,51
1700000006178140	18-084-004-00765-001	20000 BARBECHO TRADICIONAL-SIN VARIEDAD	S 434	1,50	0,29	0,29	0,29	0,29	0,29	0,29	0,29	0,29	0,29
1700000006178144	18-084-004-00300-001	20000 BARBECHO TRADICIONAL-SIN VARIEDAD	S 434	2,60	2,23	2,23	2,23	2,23	2,23	2,23	2,23	2,23	2,23
1700000006178145	18-084-004-00764-001	20000 BARBECHO TRADICIONAL-SIN VARIEDAD	S 434	2,40	3,10	3,10	3,10	3,10	3,10	3,10	3,10	3,10	3,10

(1) Superficie declarada admisible ajustada con la superficie comprometida.
(2) Factor de penalización valorando el alcance para el tipo de compromiso.

Puede verificar la integridad de una copia de este documento mediante la lectura del código QR adjunto o mediante el acceso a la dirección <https://ws050.juntadeandalucia.es/verificarFirma> indicando el código de VERIFICACIÓN

FIRMADO POR	JUAN JOSE SOLER GARCIA	FECHA	03/07/2024	
	ROCIO GUIJARRO MILLAN			
VERIFICACIÓN	Pk2jm6MP8Q4FQJJZRRTHBNMQA26B8	PÁGINA	3057/3256	



(1) Superficie declarada admisible ajustada con la superficie comprometida.
(2) Factor de penalización valorando el alcance para el tipo de compromiso.

Puede verificar la integridad de una copia de este documento mediante la lectura del código QR adjunto o mediante el acceso a la dirección <https://ws050.juntadeandalucia.es/verificarFirma> indicando el código de VERIFICACIÓN

FIRMADO POR	JUAN JOSE SOLER GARCIA	FECHA	03/07/2024	
	ROCIO GUIJARRO MILLAN			
VERIFICACIÓN	Pk2jm6MP8Q4FQJJZRRTHBNMQA26B8	PÁGINA	3058/3256	



APELLIDOS Y NOMBRE / RAZÓN SOCIAL

TORO MADRID EMILIO

NIF
****1208*

EXPEDIENTE
1175819

ANUALIDAD
DE PAGO
1ª

IMPORTE POR ANUALIDAD

	2023	2024	2025	2026	2027
IMPORTE MÁXIMO SUBVENCIONABLE	1.828,38 €	1.828,38 €	1.828,38 €	1.828,38 €	1.828,38 €
IMPORTE MEDIO DE TRANSFERENCIA (€/ha)	78,00 €	78,00 €	78,00 €	78,00 €	78,00 €

RESUMEN DE UNIDADES

Cód	GRUPO DE PAGO	Sup. Dec. Admisible (ha)	Sup. Comprometida (ha)	Sup. ajustada compromiso (1) (ha)	% sobredec.	Sup. Propuesta (ha)	Importe Declarado	Importe Topado	Importe Propuesto	Importe tras sobredec.
428	PASTOS ASOCIADOS A GANADERÍA ECOLÓGICA	22,18		22,18	0,00	22,18	1.822,09	1.585,50	1.585,50	1.585,50
430	HORTÍCOLAS	0,96		0,96	0,00	0,96	242,88	242,88	242,88	242,88
434	HERBÁCEOS NO ELEGIBLES	0,30		0,30	0,00	0,30	0,00	0,00	0,00	0,00
TOTAL		23,44	23,44	23,44		23,44	2.064,97	1.828,38	1.828,38	1.828,38

APLICACIÓN DE REDUCCIONES Y PENALIZACIONES

GRUPO DE PAGO	Importe Calculado	Importe prereduc.	Criterios de subvencionabilidad y compromisos	Presentación tardía	Omisión declaración	Condicionabilidad	IMPORTE (Euros) PROPUESTO
HERBÁCEOS NO ELEGIBLES	0,00	0,00	0,00	0,00	0,00	0,00	0,00
HORTÍCOLAS	242,88	242,88	0,00	0,00	0,00	0,00	242,88
PASTOS ASOCIADOS A GANADERÍA	1.585,50	1.585,50	0,00	0,00	0,00	0,00	1.585,50
TOTAL	1.828,38	1.828,38					1.828,38

RESUMEN DE PAGOS

	PROPUESTO	PROPUESTO	FEADER (Eje 2)	MAPA	CAPADR
	PROPUESTO	1.828,38	1.554,13	179,37	94,88

RECINTOS PROPUESTOS

REF.	REFERENCIA SIGPAC	CULTIVO	DESCRIPCIÓN CULTIVO	S/R	G.PAGO	PEND. MEDIA (%)	SUP. DEC. ADMISIBLE (ha)	SUP. COMPROM. (ha)	SUP. AJUSTADA COMER.(1) (ha)	SUP. CONV. SIGPAC (ha)	SUP. CERTIF. (ha)	SUP. CAMPO (ha)	SUP. CAMPO DETER.CULT. DECLARADO (ha)	SUP. DEC. REDUCIDA (ha)	SUP. PROPUESTA (ha)
-938014	18-031-003-00016-015	62000	PASTOS PERMANENTES DE 5 O MAS AÑOS-SIN VARIEDAD	S	428	38,50	0,41	0,41	0,41		0,41	0,41	0,41	0,41	0,41
1700000006991694	18-031-003-00012-002	62000	PASTOS PERMANENTES DE 5 O MAS AÑOS-SIN VARIEDAD	S	428	43,90	2,93	2,93	2,93		2,93	2,93	2,93	2,93	2,93
1700000006991700	18-031-003-00012-005	62000	PASTOS PERMANENTES DE 5 O MAS AÑOS-SIN VARIEDAD	S	428	38,10	0,06	0,06	0,06		0,06	0,06	0,06	0,06	0,06
1700000006991702	18-031-003-00012-004	20000	BARBECHO TRADICIONAL-SIN VARIEDAD	S	428	27,20	0,28	0,28	0,28		0,28	0,28	0,28	0,28	0,28
1700000006991709	18-031-003-00008-001	62000	PASTOS PERMANENTES DE 5 O MAS AÑOS-SIN VARIEDAD	S	428	72,80	1,42	1,42	1,42		1,42	1,42	1,42	1,42	1,42
1700000006991712	18-031-003-00007-001	62000	PASTOS PERMANENTES DE 5 O MAS AÑOS-SIN VARIEDAD	S	428	43,50	8,81	8,81	8,81		8,81	8,81	8,81	8,81	8,81
1700000006991720	18-031-003-00011-003	20000	BARBECHO TRADICIONAL-SIN VARIEDAD	R	428	34,50	0,22	0,22	0,22		0,22	0,22	0,22	0,22	0,22
1700000006991727	18-031-003-00011-004	20000	BARBECHO TRADICIONAL-SIN VARIEDAD	R	428	29,60	0,17	0,17	0,17		0,17	0,17	0,17	0,17	0,17
1700000006991729	18-031-003-00011-005	20000	BARBECHO TRADICIONAL-SIN VARIEDAD	R	428	33,50	0,62	0,62	0,62		0,62	0,62	0,62	0,62	0,62
1700000006991731	18-031-002-00036-002	62000	PASTOS PERMANENTES DE 5 O MAS AÑOS-SIN VARIEDAD	S	428	49,10	0,92	0,92	0,92		0,92	0,92	0,92	0,92	0,92
1700000006991751	18-031-003-00016-002	62000	PASTOS PERMANENTES DE 5 O MAS AÑOS-SIN VARIEDAD	S	428	36,20	4,98	4,98	4,98		4,98	4,98	4,98	4,98	4,98
1700000006991756	18-031-003-00016-007	62000	PASTOS PERMANENTES DE 5 O MAS AÑOS-SIN VARIEDAD	S	428	69,50	0,23	0,23	0,23		0,23	0,23	0,23	0,23	0,23
1700000006991757	18-031-003-00016-003	62000	PASTOS PERMANENTES DE 5 O MAS AÑOS-SIN VARIEDAD	S	428	53,30	1,13	1,13	1,13		1,13	1,13	1,13	1,13	1,13
-1485234	18-031-002-00036-007	197000	TOMATE-SIN VARIEDAD	S	430	25,10	0,37	0,37	0,37		0,37			0,37	0,37
1700000006991695	18-031-002-00036-004	197000	TOMATE-SIN VARIEDAD	R	430	22,50	0,59	0,59	0,59		0,59			0,59	0,59
-1485327	18-031-003-00016-004	20000	BARBECHO TRADICIONAL-SIN VARIEDAD	R	434	30,70	0,30	0,30	0,30		0,30	0,30	0,30	0,30	0,30

(1) Superficie declarada admisible ajustada con la superficie comprometida.
(2) Factor de penalización valorando el alcance para el tipo de compromiso.

Puede verificar la integridad de una copia de este documento mediante la lectura del código QR adjunto o mediante el acceso a la dirección <https://ws050.juntadeandalucia.es/verificarFirma> indicando el código de VERIFICACIÓN

FIRMADO POR	JUAN JOSE SOLER GARCIA	FECHA	03/07/2024	
	ROCIO GUIJARRO MILLAN			
VERIFICACIÓN	Pk2jm6MP8Q4FQJJZRRTHBNMQA26B8	PÁGINA	3059/3256	



INCIDENCIAS

INCIDENCIA DESCRIPCIÓN

- 238 Recinto cuyo CAP declarado es mayor al CAP prevalente y no presenta alegación al SIGPAC.
Ref:170000006991737 Recinto:18-031-002-00036-00003 Cultivo:62000 PASTOS PERMANENTES DE 5 O MAS AÑOS-SIN VARIEDAD Secano CAP prevalente: CAP declarado:100 Exceso de superficie (Hectáreas):0,8
- 248 Verifica que los recintos declarados con sistema de explotación regadío corresponden realmente a regadío según SIGPAC.
Ref:-1485421 Recinto:18-031-002-00036-00003 Cultivo:20000 BARBECHO TRADICIONAL-SIN VARIEDAD Regadío
- 4272 Verifica que las líneas de declaración de las Solicitudes Únicas no tienen solapes con la capa de Retroactividad Gráfica (ambas de la misma campaña) a nivel de expediente/línea de declaración gráfica de la solicitud.
Ref:-1485421 Recinto:18-031-002-00036-00003 Cultivo: - Agregado de la referencia del recinto.:0 Zona de la referencia del recinto.:0 Superficie solapada.:0,02 Id. Incid.:95941693
Ref:170000006991737 Recinto:18-031-002-00036-00003 Cultivo: - Agregado de la referencia del recinto.:0 Zona de la referencia del recinto.:0 Superficie solapada.:0,09 Id. Incid.:95941694
- 100402 Recinto solicitado no forma parte de ningún organismo de control autorizado para la producción ecológica en Andalucía o fecha de inscripción posterior al plazo establecido (Anexo I. Criterios de Subvencionabilidad. Orden 28 de marzo de 2023).
Ref:-1485421 Recinto:18-031-002-00036-00003 Cultivo:20000 BARBECHO TRADICIONAL-SIN VARIEDAD Regadío
- 100406 Grupo de cultivo declarado en el recinto no coincide con el grupo de cultivo existente en el organismo de control autorizado para la producción ecológica en Andalucía (Anexo I. Criterios de Subvencionabilidad. Orden 28 de marzo de 2023).
Ref:-1485421 Recinto:18-031-002-00036-00003 Cultivo:20000 BARBECHO TRADICIONAL-SIN VARIEDAD Regadío Grupo de SIPEA:PASTOS ASOCIADOS
- 100424 Solicita recinto que no está comprometido para la operación.
Ref:-1485421 Recinto:18-031-002-00036-00003 Cultivo:20000 BARBECHO TRADICIONAL-SIN VARIEDAD Regadío
Ref:170000006991737 Recinto:18-031-002-00036-00003 Cultivo:62000 PASTOS PERMANENTES DE 5 O MAS AÑOS-SIN VARIEDAD Secano
Ref:-1485330 Recinto:18-031-003-00016-00004 Cultivo:6000 CENTENO-SIN VARIEDAD Regadío
- 101007 Expediente afectado por condicionalidad (art. 32 de Orden 28 marzo 2023)
Porcentaje Reducción:0

Datos considerados para el Cálculo de la Carga Ganadera mínima y máxima del expediente

Explotación	Especie	Inscrito en Sipea y	Ugm Calculada	Ugm Calculada
		Admisible	para CG Mínima	para CG Máxima
ES180300000006	BOVINA	SI	9,05	9,05
ES1803000000015	BOVINA	SI	10,96	10,96
ES1803000000048	BOVINA	SI	20,97	20,97
ES180300023000	BOVINA	SI	17,29	17,29
			58,27	58,27

Superficie determinada para Cálculo Carga Ganadera Mínima: 222,33 ha
Superficie determinada para Cálculo Carga Ganadera Máxima: 223,43 ha
Carga Ganadera Mínima Expediente: 0,26 ugm/ha
Carga Ganadera Máxima Expediente: 0,26 ugm/ha

Los importes del Grupo de Pago de pastos de este expediente han sido ajustados por no llegar a la carga ganadera mínima de 0,3

Recintos Determinados para el Cálculo de Garga Ganadera Mínima

REF.	REFERENCIA SIGPAC	CULTIVO	DESCRIPCIÓN CULTIVO	S/R	SUP. PROPUESTA (ha)
-1586015	18-031-002-00021-00002	62000	PASTOS PERMANENTES DE 5 O MAS AÑOS-SIN VARIEDAD	S	0,12
-1586002	18-031-002-00021-00002	62000	PASTOS PERMANENTES DE 5 O MAS AÑOS-SIN VARIEDAD	S	0,15
-1485233	18-031-002-00017-00001	62000	PASTOS PERMANENTES DE 5 O MAS AÑOS-SIN VARIEDAD	S	0,55
-938762	18-031-007-00182-00006	62000	PASTOS PERMANENTES DE 5 O MAS AÑOS-SIN VARIEDAD	S	0,02
-938760	18-031-007-00182-00003	62000	PASTOS PERMANENTES DE 5 O MAS AÑOS-SIN VARIEDAD	S	0,01
-938014	18-031-003-00016-00015	62000	PASTOS PERMANENTES DE 5 O MAS AÑOS-SIN VARIEDAD	S	0,41
-938013	18-031-003-00012-00007	62000	PASTOS PERMANENTES DE 5 O MAS AÑOS-SIN VARIEDAD	S	0,07
-938011	18-031-002-00036-00006	62000	PASTOS PERMANENTES DE 5 O MAS AÑOS-SIN VARIEDAD	S	0,38
4533535	18-031-900-99000-99001	62000	PASTOS PERMANENTES DE 5 O MAS AÑOS-SIN VARIEDAD	S	114,23
170000006991694	18-031-003-00012-00002	62000	PASTOS PERMANENTES DE 5 O MAS AÑOS-SIN VARIEDAD	S	2,93

(1) Superficie declarada admisible ajustada con la superficie comprometida.
(2) Factor de penalización valorando el alcance para el tipo de compromiso.

Puede verificar la integridad de una copia de este documento mediante la lectura del código QR adjunto o mediante el acceso a la dirección <https://ws050.juntadeandalucia.es/verificarFirma> indicando el código de VERIFICACIÓN

FIRMADO POR	JUAN JOSE SOLER GARCIA	FECHA	03/07/2024	
	ROCIO GUIJARRO MILLAN			
VERIFICACIÓN	Pk2jm6MP8Q4FQJJZRRTHBNMQA26B8	PÁGINA	3060/3256	



Datos considerados para el Cálculo de la Carga Ganadera mínima y máxima del expediente

Recintos Determinados para el Cálculo de Garga Ganadera Mínima

REF.	REFERENCIA SIGPAC	CULTIVO	DESCRIPCIÓN CULTIVO	S/R	SUP. PROPUESTA (ha)
170000006991699	18-031-007-00079-00002	20000	BARBECHO TRADICIONAL-SIN VARIEDAD	R	0,26
170000006991700	18-031-003-00012-00005	62000	PASTOS PERMANENTES DE 5 O MAS AÑOS-SIN VARIEDAD	S	0,06
170000006991701	18-031-007-00086-00002	20000	BARBECHO TRADICIONAL-SIN VARIEDAD	R	0,32
170000006991702	18-031-003-00012-00004	20000	BARBECHO TRADICIONAL-SIN VARIEDAD	S	0,28
170000006991705	18-031-003-00006-00001	62000	PASTOS PERMANENTES DE 5 O MAS AÑOS-SIN VARIEDAD	S	14,94
170000006991706	18-031-002-00009-00004	62000	PASTOS PERMANENTES DE 5 O MAS AÑOS-SIN VARIEDAD	S	6,44
170000006991707	18-031-002-00020-00001	62000	PASTOS PERMANENTES DE 5 O MAS AÑOS-SIN VARIEDAD	S	1,47
170000006991708	18-031-002-00020-00002	62000	PASTOS PERMANENTES DE 5 O MAS AÑOS-SIN VARIEDAD	S	0,76
170000006991709	18-031-003-00008-00001	62000	PASTOS PERMANENTES DE 5 O MAS AÑOS-SIN VARIEDAD	S	1,42
170000006991710	18-031-002-00096-00002	62000	PASTOS PERMANENTES DE 5 O MAS AÑOS-SIN VARIEDAD	S	0,20
170000006991711	18-031-002-00021-00002	62000	PASTOS PERMANENTES DE 5 O MAS AÑOS-SIN VARIEDAD	S	1,54
170000006991712	18-031-003-00007-00001	62000	PASTOS PERMANENTES DE 5 O MAS AÑOS-SIN VARIEDAD	S	8,81
170000006991713	18-031-002-00022-00002	62000	PASTOS PERMANENTES DE 5 O MAS AÑOS-SIN VARIEDAD	S	1,71
170000006991717	18-031-002-00026-00002	62000	PASTOS PERMANENTES DE 5 O MAS AÑOS-SIN VARIEDAD	S	10,42
170000006991718	18-031-002-00037-00001	62000	PASTOS PERMANENTES DE 5 O MAS AÑOS-SIN VARIEDAD	S	7,60
170000006991719	18-031-002-00026-00001	62000	PASTOS PERMANENTES DE 5 O MAS AÑOS-SIN VARIEDAD	S	1,89
170000006991720	18-031-003-00011-00003	20000	BARBECHO TRADICIONAL-SIN VARIEDAD	R	0,22
170000006991721	18-031-002-00094-00001	62000	PASTOS PERMANENTES DE 5 O MAS AÑOS-SIN VARIEDAD	S	0,25
170000006991723	18-031-002-00023-00001	62000	PASTOS PERMANENTES DE 5 O MAS AÑOS-SIN VARIEDAD	S	1,61
170000006991724	18-031-002-00027-00001	62000	PASTOS PERMANENTES DE 5 O MAS AÑOS-SIN VARIEDAD	S	0,64
170000006991726	18-031-002-00027-00005	62000	PASTOS PERMANENTES DE 5 O MAS AÑOS-SIN VARIEDAD	S	0,11
170000006991727	18-031-003-00011-00004	20000	BARBECHO TRADICIONAL-SIN VARIEDAD	R	0,17
170000006991728	18-031-002-00027-00002	62000	PASTOS PERMANENTES DE 5 O MAS AÑOS-SIN VARIEDAD	S	0,14
170000006991729	18-031-003-00011-00005	20000	BARBECHO TRADICIONAL-SIN VARIEDAD	R	0,62
170000006991731	18-031-002-00036-00002	62000	PASTOS PERMANENTES DE 5 O MAS AÑOS-SIN VARIEDAD	S	0,92
170000006991737	18-031-002-00036-00003	62000	PASTOS PERMANENTES DE 5 O MAS AÑOS-SIN VARIEDAD	S	0,00
170000006991742	18-031-003-00021-00001	62000	PASTOS PERMANENTES DE 5 O MAS AÑOS-SIN VARIEDAD	S	6,57
170000006991743	18-031-003-00021-00002	62000	PASTOS PERMANENTES DE 5 O MAS AÑOS-SIN VARIEDAD	S	0,20
170000006991746	18-031-003-00019-00002	62000	PASTOS PERMANENTES DE 5 O MAS AÑOS-SIN VARIEDAD	S	0,28
170000006991747	18-031-003-00020-00002	62000	PASTOS PERMANENTES DE 5 O MAS AÑOS-SIN VARIEDAD	S	0,21
170000006991748	18-031-003-00019-00001	62000	PASTOS PERMANENTES DE 5 O MAS AÑOS-SIN VARIEDAD	S	1,24
170000006991749	18-031-003-00019-00004	62000	PASTOS PERMANENTES DE 5 O MAS AÑOS-SIN VARIEDAD	S	0,59
170000006991750	18-031-003-00020-00001	62000	PASTOS PERMANENTES DE 5 O MAS AÑOS-SIN VARIEDAD	S	3,59
170000006991751	18-031-003-00016-00002	62000	PASTOS PERMANENTES DE 5 O MAS AÑOS-SIN VARIEDAD	S	4,98
170000006991753	18-031-003-00019-00003	62000	PASTOS PERMANENTES DE 5 O MAS AÑOS-SIN VARIEDAD	S	0,76
170000006991755	18-031-003-00018-00001	62000	PASTOS PERMANENTES DE 5 O MAS AÑOS-SIN VARIEDAD	S	0,28
170000006991756	18-031-003-00016-00007	62000	PASTOS PERMANENTES DE 5 O MAS AÑOS-SIN VARIEDAD	S	0,23

(1) Superficie declarada admisible ajustada con la superficie comprometida.
 (2) Factor de penalización valorando el alcance para el tipo de compromiso.

Puede verificar la integridad de una copia de este documento mediante la lectura del código QR adjunto o mediante el acceso a la dirección <https://ws050.juntadeandalucia.es/verificarFirma> indicando el código de VERIFICACIÓN

FIRMADO POR	JUAN JOSE SOLER GARCIA	FECHA	03/07/2024	
	ROCIO GUIJARRO MILLAN			
VERIFICACIÓN	Pk2jm6MP8Q4FQJJRRTHBNMQA26B8	PÁGINA	3061/3256	



Datos considerados para el Cálculo de la Carga Ganadera mínima y máxima del expediente

Recintos Determinados para el Cálculo de Garga Ganadera Mínima

REF.	REFERENCIA SIGPAC	CULTIVO	DESCRIPCIÓN CULTIVO	S/R	SUP. PROPUESTA (ha)
170000006991757	18-031-003-00016-00003	62000	PASTOS PERMANENTES DE 5 O MAS AÑOS-SIN VARIEDAD	S	1,13
170000006991770	18-031-007-00085-00003	62000	PASTOS PERMANENTES DE 5 O MAS AÑOS-SIN VARIEDAD	S	0,90
170000006991771	18-031-007-00086-00004	62000	PASTOS PERMANENTES DE 5 O MAS AÑOS-SIN VARIEDAD	S	0,49
170000006991773	18-031-007-00086-00003	62000	PASTOS PERMANENTES DE 5 O MAS AÑOS-SIN VARIEDAD	S	0,29
170000006991774	18-031-007-00079-00001	62000	PASTOS PERMANENTES DE 5 O MAS AÑOS-SIN VARIEDAD	S	0,15
170000006991776	18-031-007-00084-00001	62000	PASTOS PERMANENTES DE 5 O MAS AÑOS-SIN VARIEDAD	S	0,49
170000006991777	18-031-007-00297-00001	62000	PASTOS PERMANENTES DE 5 O MAS AÑOS-SIN VARIEDAD	S	0,21
170000006991784	18-031-007-00297-00002	62000	PASTOS PERMANENTES DE 5 O MAS AÑOS-SIN VARIEDAD	S	0,25
170000006991786	18-031-012-00038-00002	62000	PASTOS PERMANENTES DE 5 O MAS AÑOS-SIN VARIEDAD	S	2,38
170000006991787	18-031-012-00035-00001	62000	PASTOS PERMANENTES DE 5 O MAS AÑOS-SIN VARIEDAD	S	0,29
170000006991789	18-031-012-00038-00001	62000	PASTOS PERMANENTES DE 5 O MAS AÑOS-SIN VARIEDAD	S	8,59
170000006991790	18-031-012-00008-00001	62000	PASTOS PERMANENTES DE 5 O MAS AÑOS-SIN VARIEDAD	S	1,29
170000006991792	18-031-012-00008-00002	62000	PASTOS PERMANENTES DE 5 O MAS AÑOS-SIN VARIEDAD	S	2,29
170000006991793	18-031-012-00008-00004	62000	PASTOS PERMANENTES DE 5 O MAS AÑOS-SIN VARIEDAD	S	0,61
170000006991807	18-031-002-00008-00003	62000	PASTOS PERMANENTES DE 5 O MAS AÑOS-SIN VARIEDAD	S	0,54
170000006991808	18-031-002-00008-00002	62000	PASTOS PERMANENTES DE 5 O MAS AÑOS-SIN VARIEDAD	S	0,57
170000006991809	18-031-002-00008-00001	62000	PASTOS PERMANENTES DE 5 O MAS AÑOS-SIN VARIEDAD	S	0,05
170000006991812	18-031-002-00002-00002	62000	PASTOS PERMANENTES DE 5 O MAS AÑOS-SIN VARIEDAD	S	1,14
170000006991817	18-031-002-00009-00003	62000	PASTOS PERMANENTES DE 5 O MAS AÑOS-SIN VARIEDAD	S	0,07

Recintos Determinados para el Cálculo de Garga Ganadera Máxima

REF.	REFERENCIA SIGPAC	CULTIVO	DESCRIPCIÓN CULTIVO	S/R	SUP. PROPUESTA (ha)
-1586015	18-031-002-00021-00002	62000	PASTOS PERMANENTES DE 5 O MAS AÑOS-SIN VARIEDAD	S	0,12
-1586002	18-031-002-00021-00002	62000	PASTOS PERMANENTES DE 5 O MAS AÑOS-SIN VARIEDAD	S	0,15
-1485233	18-031-002-00017-00001	62000	PASTOS PERMANENTES DE 5 O MAS AÑOS-SIN VARIEDAD	S	0,55
-938762	18-031-007-00182-00006	62000	PASTOS PERMANENTES DE 5 O MAS AÑOS-SIN VARIEDAD	S	0,02
-938760	18-031-007-00182-00003	62000	PASTOS PERMANENTES DE 5 O MAS AÑOS-SIN VARIEDAD	S	0,01
-938014	18-031-003-00016-00015	62000	PASTOS PERMANENTES DE 5 O MAS AÑOS-SIN VARIEDAD	S	0,41
-938013	18-031-003-00012-00007	62000	PASTOS PERMANENTES DE 5 O MAS AÑOS-SIN VARIEDAD	S	0,07
-938011	18-031-002-00036-00006	62000	PASTOS PERMANENTES DE 5 O MAS AÑOS-SIN VARIEDAD	S	0,38
4533535	18-031-900-99000-99001	62000	PASTOS PERMANENTES DE 5 O MAS AÑOS-SIN VARIEDAD	S	114,23
170000006991694	18-031-003-00012-00002	62000	PASTOS PERMANENTES DE 5 O MAS AÑOS-SIN VARIEDAD	S	2,93
170000006991699	18-031-007-00079-00002	20000	BARBECHO TRADICIONAL-SIN VARIEDAD	R	0,26
170000006991700	18-031-003-00012-00005	62000	PASTOS PERMANENTES DE 5 O MAS AÑOS-SIN VARIEDAD	S	0,06
170000006991701	18-031-007-00086-00002	20000	BARBECHO TRADICIONAL-SIN VARIEDAD	R	0,32
170000006991702	18-031-003-00012-00004	20000	BARBECHO TRADICIONAL-SIN VARIEDAD	S	0,28
170000006991705	18-031-003-00006-00001	62000	PASTOS PERMANENTES DE 5 O MAS AÑOS-SIN VARIEDAD	S	14,94

(1) Superficie declarada admisible ajustada con la superficie comprometida.
(2) Factor de penalización valorando el alcance para el tipo de compromiso.

Puede verificar la integridad de una copia de este documento mediante la lectura del código QR adjunto o mediante el acceso a la dirección <https://ws050.juntadeandalucia.es/verificarFirma> indicando el código de VERIFICACIÓN

FIRMADO POR	JUAN JOSE SOLER GARCIA	FECHA	03/07/2024	
	ROCIO GUIJARRO MILLAN			
VERIFICACIÓN	Pk2jm6MP8Q4FQJJZRRTHBNMQA26B8	PÁGINA	3062/3256	



Datos considerados para el Cálculo de la Carga Ganadera mínima y máxima del expediente

Recintos Determinados para el Cálculo de Garga Ganadera Máxima

REF.	REFERENCIA SIGPAC	CULTIVO	DESCRIPCIÓN CULTIVO	S/R	SUP. PROPUESTA (ha)
170000006991706	18-031-002-00009-00004	62000	PASTOS PERMANENTES DE 5 O MAS AÑOS-SIN VARIEDAD	S	6,44
170000006991707	18-031-002-00020-00001	62000	PASTOS PERMANENTES DE 5 O MAS AÑOS-SIN VARIEDAD	S	1,47
170000006991708	18-031-002-00020-00002	62000	PASTOS PERMANENTES DE 5 O MAS AÑOS-SIN VARIEDAD	S	0,76
170000006991709	18-031-003-00008-00001	62000	PASTOS PERMANENTES DE 5 O MAS AÑOS-SIN VARIEDAD	S	1,42
170000006991710	18-031-002-00096-00002	62000	PASTOS PERMANENTES DE 5 O MAS AÑOS-SIN VARIEDAD	S	0,20
170000006991711	18-031-002-00021-00002	62000	PASTOS PERMANENTES DE 5 O MAS AÑOS-SIN VARIEDAD	S	1,54
170000006991712	18-031-003-00007-00001	62000	PASTOS PERMANENTES DE 5 O MAS AÑOS-SIN VARIEDAD	S	8,81
170000006991713	18-031-002-00022-00002	62000	PASTOS PERMANENTES DE 5 O MAS AÑOS-SIN VARIEDAD	S	1,71
170000006991714	18-031-002-00095-00002	62000	PASTOS PERMANENTES DE 5 O MAS AÑOS-SIN VARIEDAD	S	0,73
170000006991717	18-031-002-00026-00002	62000	PASTOS PERMANENTES DE 5 O MAS AÑOS-SIN VARIEDAD	S	10,42
170000006991718	18-031-002-00037-00001	62000	PASTOS PERMANENTES DE 5 O MAS AÑOS-SIN VARIEDAD	S	7,60
170000006991719	18-031-002-00026-00001	62000	PASTOS PERMANENTES DE 5 O MAS AÑOS-SIN VARIEDAD	S	1,89
170000006991720	18-031-003-00011-00003	20000	BARBECHO TRADICIONAL-SIN VARIEDAD	R	0,22
170000006991721	18-031-002-00094-00001	62000	PASTOS PERMANENTES DE 5 O MAS AÑOS-SIN VARIEDAD	S	0,25
170000006991723	18-031-002-00023-00001	62000	PASTOS PERMANENTES DE 5 O MAS AÑOS-SIN VARIEDAD	S	1,61
170000006991724	18-031-002-00027-00001	62000	PASTOS PERMANENTES DE 5 O MAS AÑOS-SIN VARIEDAD	S	0,64
170000006991726	18-031-002-00027-00005	62000	PASTOS PERMANENTES DE 5 O MAS AÑOS-SIN VARIEDAD	S	0,11
170000006991727	18-031-003-00011-00004	20000	BARBECHO TRADICIONAL-SIN VARIEDAD	R	0,17
170000006991728	18-031-002-00027-00002	62000	PASTOS PERMANENTES DE 5 O MAS AÑOS-SIN VARIEDAD	S	0,14
170000006991729	18-031-003-00011-00005	20000	BARBECHO TRADICIONAL-SIN VARIEDAD	R	0,62
170000006991731	18-031-002-00036-00002	62000	PASTOS PERMANENTES DE 5 O MAS AÑOS-SIN VARIEDAD	S	0,92
170000006991737	18-031-002-00036-00003	62000	PASTOS PERMANENTES DE 5 O MAS AÑOS-SIN VARIEDAD	S	0,00
170000006991742	18-031-003-00021-00001	62000	PASTOS PERMANENTES DE 5 O MAS AÑOS-SIN VARIEDAD	S	6,57
170000006991743	18-031-003-00021-00002	62000	PASTOS PERMANENTES DE 5 O MAS AÑOS-SIN VARIEDAD	S	0,20
170000006991746	18-031-003-00019-00002	62000	PASTOS PERMANENTES DE 5 O MAS AÑOS-SIN VARIEDAD	S	0,28
170000006991747	18-031-003-00020-00002	62000	PASTOS PERMANENTES DE 5 O MAS AÑOS-SIN VARIEDAD	S	0,21
170000006991748	18-031-003-00019-00001	62000	PASTOS PERMANENTES DE 5 O MAS AÑOS-SIN VARIEDAD	S	1,24
170000006991749	18-031-003-00019-00004	62000	PASTOS PERMANENTES DE 5 O MAS AÑOS-SIN VARIEDAD	S	0,59
170000006991750	18-031-003-00020-00001	62000	PASTOS PERMANENTES DE 5 O MAS AÑOS-SIN VARIEDAD	S	3,59
170000006991751	18-031-003-00016-00002	62000	PASTOS PERMANENTES DE 5 O MAS AÑOS-SIN VARIEDAD	S	4,98
170000006991753	18-031-003-00019-00003	62000	PASTOS PERMANENTES DE 5 O MAS AÑOS-SIN VARIEDAD	S	0,76
170000006991755	18-031-003-00018-00001	62000	PASTOS PERMANENTES DE 5 O MAS AÑOS-SIN VARIEDAD	S	0,28
170000006991756	18-031-003-00016-00007	62000	PASTOS PERMANENTES DE 5 O MAS AÑOS-SIN VARIEDAD	S	0,23
170000006991757	18-031-003-00016-00003	62000	PASTOS PERMANENTES DE 5 O MAS AÑOS-SIN VARIEDAD	S	1,13
170000006991770	18-031-007-00085-00003	62000	PASTOS PERMANENTES DE 5 O MAS AÑOS-SIN VARIEDAD	S	0,90
170000006991771	18-031-007-00086-00004	62000	PASTOS PERMANENTES DE 5 O MAS AÑOS-SIN VARIEDAD	S	0,49
170000006991772	18-031-007-00087-00001	62000	PASTOS PERMANENTES DE 5 O MAS AÑOS-SIN VARIEDAD	S	0,37

(1) Superficie declarada admisible ajustada con la superficie comprometida.
 (2) Factor de penalización valorando el alcance para el tipo de compromiso.

Puede verificar la integridad de una copia de este documento mediante la lectura del código QR adjunto o mediante el acceso a la dirección https://ws050.juntadeandalucia.es/verificarFirma indicando el código de VERIFICACIÓN				
FIRMADO POR	JUAN JOSE SOLER GARCIA	FECHA	03/07/2024	
	ROCIO GUIJARRO MILLAN			
VERIFICACIÓN	Pk2jm6MP8Q4FQJJRRTHBNMQA26B8		PÁGINA	3063/3256



Datos considerados para el Cálculo de la Carga Ganadera mínima y máxima del expediente

Recintos Determinados para el Cálculo de Garga Ganadera Máxima

REF.	REFERENCIA SIGPAC	CULTIVO	DESCRIPCIÓN CULTIVO	S/R	SUP. PROPUESTA (ha)
170000006991773	18-031-007-00086-00003	62000	PASTOS PERMANENTES DE 5 O MAS AÑOS-SIN VARIEDAD	S	0,29
170000006991774	18-031-007-00079-00001	62000	PASTOS PERMANENTES DE 5 O MAS AÑOS-SIN VARIEDAD	S	0,15
170000006991776	18-031-007-00084-00001	62000	PASTOS PERMANENTES DE 5 O MAS AÑOS-SIN VARIEDAD	S	0,49
170000006991777	18-031-007-00297-00001	62000	PASTOS PERMANENTES DE 5 O MAS AÑOS-SIN VARIEDAD	S	0,21
170000006991784	18-031-007-00297-00002	62000	PASTOS PERMANENTES DE 5 O MAS AÑOS-SIN VARIEDAD	S	0,25
170000006991786	18-031-012-00038-00002	62000	PASTOS PERMANENTES DE 5 O MAS AÑOS-SIN VARIEDAD	S	2,38
170000006991787	18-031-012-00035-00001	62000	PASTOS PERMANENTES DE 5 O MAS AÑOS-SIN VARIEDAD	S	0,29
170000006991789	18-031-012-00038-00001	62000	PASTOS PERMANENTES DE 5 O MAS AÑOS-SIN VARIEDAD	S	8,59
170000006991790	18-031-012-00008-00001	62000	PASTOS PERMANENTES DE 5 O MAS AÑOS-SIN VARIEDAD	S	1,29
170000006991792	18-031-012-00008-00002	62000	PASTOS PERMANENTES DE 5 O MAS AÑOS-SIN VARIEDAD	S	2,29
170000006991793	18-031-012-00008-00004	62000	PASTOS PERMANENTES DE 5 O MAS AÑOS-SIN VARIEDAD	S	0,61
170000006991807	18-031-002-00008-00003	62000	PASTOS PERMANENTES DE 5 O MAS AÑOS-SIN VARIEDAD	S	0,54
170000006991808	18-031-002-00008-00002	62000	PASTOS PERMANENTES DE 5 O MAS AÑOS-SIN VARIEDAD	S	0,57
170000006991809	18-031-002-00008-00001	62000	PASTOS PERMANENTES DE 5 O MAS AÑOS-SIN VARIEDAD	S	0,05
170000006991812	18-031-002-00002-00002	62000	PASTOS PERMANENTES DE 5 O MAS AÑOS-SIN VARIEDAD	S	1,14
170000006991817	18-031-002-00009-00003	62000	PASTOS PERMANENTES DE 5 O MAS AÑOS-SIN VARIEDAD	S	0,07

Incidencias de carga ganadera

INCIDENCIA DESCRIPCIÓN

224	<p>La superficie de cruce total de productos de la agrupación Pastos permanentes sobre un mismo recinto en una misma solicitud, no puede superar la superficie total admisible de pastos.</p> <p>Ref:-1586015 Recinto:18-031-002-00021-00002 Cultivo:62000 PASTOS PERMANENTES DE 5 O MAS AÑOS-SIN VARIEDAD Secano Superficie admisible de pastos del recinto según SIGPAC.:238 Suma de superficies de cruce netas declaradas para este recinto por el solicitante.:424 Exceso de superficie (Hectáreas):0,09</p> <p>Ref:-1586002 Recinto:18-031-002-00021-00002 Cultivo:62000 PASTOS PERMANENTES DE 5 O MAS AÑOS-SIN VARIEDAD Secano Superficie admisible de pastos del recinto según SIGPAC.:238 Suma de superficies de cruce netas declaradas para este recinto por el solicitante.:424 Exceso de superficie (Hectáreas):0,12</p> <p>Ref:-938011 Recinto:18-031-002-00036-00006 Cultivo:62000 PASTOS PERMANENTES DE 5 O MAS AÑOS-SIN VARIEDAD Secano Superficie admisible de pastos del recinto según SIGPAC.:38 Suma de superficies de cruce netas declaradas para este recinto por el solicitante.:39 Exceso de superficie (Hectáreas):0,01</p> <p>Ref:170000006991711 Recinto:18-031-002-00021-00002 Cultivo:62000 PASTOS PERMANENTES DE 5 O MAS AÑOS-SIN VARIEDAD Secano Superficie admisible de pastos del recinto según SIGPAC.:238 Suma de superficies de cruce netas declaradas para este recinto por el solicitante.:424 Exceso de superficie (Hectáreas):1,21</p>
238	<p>Recinto cuyo CAP declarado es mayor al CAP prevalente y no presenta alegación al SIGPAC.</p> <p>Ref:170000006991737 Recinto:18-031-002-00036-00003 Cultivo:62000 PASTOS PERMANENTES DE 5 O MAS AÑOS-SIN VARIEDAD Secano CAP prevalente: CAP declarado:100 Exceso de superficie (Hectáreas):0,8</p>
4272	<p>Verifica que las líneas de declaración de las Solicitudes Únicas no tienen solapes con la capa de Retroactividad Gráfica (ambas de la misma campaña) a nivel de expediente/línea de declaración gráfica de la solicitud.</p> <p>Ref:170000006991737 Recinto:18-031-002-00036-00003 Cultivo: - Agregado de la referencia del recinto.:0 Zona de la referencia del recinto.:0 Superficie solapada.:0,09 Id. Incid.:3679026</p>

(1) Superficie declarada admisible ajustada con la superficie comprometida.
 (2) Factor de penalización valorando el alcance para el tipo de compromiso.

Puede verificar la integridad de una copia de este documento mediante la lectura del código QR adjunto o mediante el acceso a la dirección <https://ws050.juntadeandalucia.es/verificarFirma> indicando el código de VERIFICACIÓN

FIRMADO POR	JUAN JOSE SOLER GARCIA	FECHA	03/07/2024	
	ROCIO GUIJARRO MILLAN			
VERIFICACIÓN	Pk2jm6MP8Q4FQJJZRRTHBNMQA26B8	PÁGINA	3064/3256	



APELLIDOS Y NOMBRE / RAZÓN SOCIAL

NIF ****1768* **EXPEDIENTE** 1175535 **ANUALIDAD DE PAGO** 1ª

TORO MADRID JOSE MANUEL

IMPORTE POR ANUALIDAD

	2023	2024	2025	2026	2027
IMPORTE MÁXIMO SUBVENCIONABLE	951,30 €	951,30 €	951,30 €	951,30 €	951,30 €
IMPORTE MEDIO DE TRANSFERENCIA (€/ha)	57,48 €	57,48 €	57,48 €	57,48 €	57,48 €

RESUMEN DE UNIDADES

Cód	GRUPO DE PAGO	Sup. Dec. Admisible (ha)	Sup. Comprometida (ha)	Sup. ajustada compromiso (1) (ha)	% sobredec.	Sup. Propuesta (ha)	Importe Declarado	Importe Topado	Importe Propuesto	Importe tras sobredec.
428	PASTOS ASOCIADOS A GANADERÍA ECOLÓGICA	19,61		16,55	0,00	16,55	1.359,58	951,30	951,30	951,30
TOTAL		19,61	16,55	16,55		16,55	1.359,58	951,30	951,30	951,30

APLICACIÓN DE REDUCCIONES Y PENALIZACIONES

GRUPO DE PAGO	Importe Calculado	Importe prereduc.	Criterios de subvencionabilidad y compromisos	Presentación tardía	Omisión declaración	Condicionabilidad	IMPORTE (Euros) PROPUESTO
PASTOS ASOCIADOS A GANADERÍA	951,30	951,30	0,00	0,00	0,00	0,00	951,30
TOTAL	951,30	951,30					951,30

RESUMEN DE PAGOS

	IMPORTE (Euros)			
	PROPUESTO	FEADER (Eje 2)	MAPA	CAPADR
	951,30	808,61	93,32	49,37

RECINTOS PROPUESTOS

REF.	REFERENCIA SIGPAC	CULTIVO	DESCRIPCIÓN CULTIVO	S/R	G.PAGO	PEND. MEDIA (%)	SUP. DEC. ADMISIBLE (ha)	SUP. COMPROM. (ha)	SUP. AJUSTADA COMPR.(1) (ha)	SUP. CONV. SIGPAC (ha)	SUP. CERTIF. (ha)	SUP. CAMPO (ha)	SUP. CAMPO DECLARADO (ha)	SUP. DEC. REDUCIDA (ha)	SUP. PROPUESTA (ha)
-1485502	18-031-002-00043-002	62000	PASTOS PERMANENTES DE 5 O MAS AÑOS-SIN VARIEDAD	S	428	32,20	5,09	2,90	2,90		7,34			2,90	2,90
-1485501	18-031-002-00043-002	62000	PASTOS PERMANENTES DE 5 O MAS AÑOS-SIN VARIEDAD	S	428	32,20	2,01	1,14	1,14		2,89			1,14	1,14
1700000006994952	18-031-003-00023-003	62000	PASTOS PERMANENTES DE 5 O MAS AÑOS-SIN VARIEDAD	S	428	27,60	0,92	0,92	0,92		1,08			0,92	0,92
1700000006994953	18-031-003-00023-004	62000	PASTOS PERMANENTES DE 5 O MAS AÑOS-SIN VARIEDAD	S	428	35,90	0,83	0,83	0,83		1,11			0,83	0,83
1700000006994954	18-031-003-00023-005	62000	PASTOS PERMANENTES DE 5 O MAS AÑOS-SIN VARIEDAD	S	428	31,50	0,51	0,51	0,51		0,51			0,51	0,51
1700000006994955	18-031-003-00023-006	62000	PASTOS PERMANENTES DE 5 O MAS AÑOS-SIN VARIEDAD	S	428	17,10	0,29	0,29	0,29		0,29			0,29	0,29
1700000006994956	18-031-003-00023-007	62000	PASTOS PERMANENTES DE 5 O MAS AÑOS-SIN VARIEDAD	S	428	25,10	0,79	0,79	0,79		0,93			0,79	0,79
1700000006995023	18-031-003-00022-002	62000	PASTOS PERMANENTES DE 5 O MAS AÑOS-SIN VARIEDAD	S	428	28,90	9,17	9,17	9,17		10,79			9,17	9,17

(1) Superficie declarada admisible ajustada con la superficie comprometida.
(2) Factor de penalización valorando el alcance para el tipo de compromiso.

Puede verificar la integridad de una copia de este documento mediante la lectura del código QR adjunto o mediante el acceso a la dirección <https://ws050.juntadeandalucia.es/verificarFirma> indicando el código de VERIFICACIÓN

FIRMADO POR	JUAN JOSE SOLER GARCIA	FECHA	03/07/2024	
	ROCIO GUIJARRO MILLAN			
VERIFICACIÓN	Pk2jm6MP8Q4FQJJZRRTHBNMQA26B8	PÁGINA	3065/3256	



INCIDENCIAS

INCIDENCIA DESCRIPCIÓN

- 224 La superficie de cruce total de productos de la agrupación Pastos permanentes sobre un mismo recinto en una misma solicitud, no puede superar la superficie total admisible de pastos.
 Ref.-1485509 Recinto:18-031-002-00043-00002 Cultivo:20000 BARBECHO TRADICIONAL-SIN VARIEDAD Regadío Superficie admisible de pastos del recinto según SIGPAC.:511 Suma de superficies de cruce netas declaradas para este recinto por el solicitante.:898 Exceso de superficie (Hectáreas):0,26
 Ref.-938109 Recinto:18-031-002-00043-00002 Cultivo:20000 BARBECHO TRADICIONAL-SIN VARIEDAD Regadío Superficie admisible de pastos del recinto según SIGPAC.:511 Suma de superficies de cruce netas declaradas para este recinto por el solicitante.:898 Exceso de superficie (Hectáreas):0,55
 Ref.-1485501 Recinto:18-031-002-00043-00002 Cultivo:62000 PASTOS PERMANENTES DE 5 O MAS AÑOS-SIN VARIEDAD Secano Superficie admisible de pastos del recinto según SIGPAC.:511 Suma de superficies de cruce netas declaradas para este recinto por el solicitante.:898 Exceso de superficie (Hectáreas):0,87
 Ref.-1485502 Recinto:18-031-002-00043-00002 Cultivo:62000 PASTOS PERMANENTES DE 5 O MAS AÑOS-SIN VARIEDAD Secano Superficie admisible de pastos del recinto según SIGPAC.:511 Suma de superficies de cruce netas declaradas para este recinto por el solicitante.:898 Exceso de superficie (Hectáreas):2,19
- 248 Verifica que los recintos declarados con sistema de explotación regadío corresponden realmente a regadío según SIGPAC.
 Ref.-1485509 Recinto:18-031-002-00043-00002 Cultivo:20000 BARBECHO TRADICIONAL-SIN VARIEDAD Regadío
 Ref.-938109 Recinto:18-031-002-00043-00002 Cultivo:20000 BARBECHO TRADICIONAL-SIN VARIEDAD Regadío
- 452 Actividad agraria declarada en un recinto no compatible con el uso PA, PR o PS asignado en SIGPAC para ese recinto.
 Ref.-1485509 Recinto:18-031-002-00043-00002 Cultivo:20000 BARBECHO TRADICIONAL-SIN VARIEDAD Regadío USO ASIGNADO EN SIGPAC:PS
 Ref.-938109 Recinto:18-031-002-00043-00002 Cultivo:20000 BARBECHO TRADICIONAL-SIN VARIEDAD Regadío USO ASIGNADO EN SIGPAC:PS
- 100400 Recinto con cultivo, variedad, régimen de explotación o uso Sigpac no compatible con la operación solicitada (Anexo IV.I Cultivos y variedades elegibles para las Intervenciones. Orden de 28 de marzo de 2023).
 Ref.-1485509 Recinto:18-031-002-00043-00002 Cultivo:20000 BARBECHO TRADICIONAL-SIN VARIEDAD Regadío Uso:PS
 Ref.-938109 Recinto:18-031-002-00043-00002 Cultivo:20000 BARBECHO TRADICIONAL-SIN VARIEDAD Regadío Uso:PS
- 100402 Recinto solicitado no forma parte de ningún organismo de control autorizado para la producción ecológica en Andalucía o fecha de inscripción posterior al plazo establecido (Anexo I. Criterios de Subvencionabilidad. Orden 28 de marzo de 2023).
 Ref.-1485509 Recinto:18-031-002-00043-00002 Cultivo:20000 BARBECHO TRADICIONAL-SIN VARIEDAD Regadío
 Ref.-938109 Recinto:18-031-002-00043-00002 Cultivo:20000 BARBECHO TRADICIONAL-SIN VARIEDAD Regadío
- 100406 Grupo de cultivo declarado en el recinto no coincide con el grupo de cultivo existente en el organismo de control autorizado para la producción ecológica en Andalucía (Anexo I. Criterios de Subvencionabilidad. Orden 28 de marzo de 2023).
 Ref.-1485509 Recinto:18-031-002-00043-00002 Cultivo:20000 BARBECHO TRADICIONAL-SIN VARIEDAD Regadío Grupo de SIPEA:PASTOS ASOCIADOS
 Ref.-938109 Recinto:18-031-002-00043-00002 Cultivo:20000 BARBECHO TRADICIONAL-SIN VARIEDAD Regadío Grupo de SIPEA:PASTOS ASOCIADOS
- 100407 Explotación solicitada no forma parte de ningún organismo de control autorizado para la producción ecológica en Andalucía o fecha de inscripción posterior al plazo establecido (Anexo I. Criterios de Subvencionabilidad. Orden 28 de marzo de 2023).
 Explotación:ES180300000035 Especie:OVINA
 Explotación:ES180300023000 Especie:BOVINA
 Explotación:ES180300023000 Especie:OVINA
- 100424 Solicita recinto que no está comprometido para la operación.
 Ref.-1485509 Recinto:18-031-002-00043-00002 Cultivo:20000 BARBECHO TRADICIONAL-SIN VARIEDAD Regadío
 Ref.-938109 Recinto:18-031-002-00043-00002 Cultivo:20000 BARBECHO TRADICIONAL-SIN VARIEDAD Regadío

Datos considerados para el Cálculo de la Carga Ganadera mínima y máxima del expediente

Explotación	Especie	Inscrito en Sipea y Admisible	Ugm Calculada para CG Mínima	Ugm Calculada para CG Máxima
ES180300000035	BOVINA	SI	68,33	68,33
ES180300000035	OVINA	NO	0,00	6,17
ES180300023000	BOVINA	NO	0,00	29,09
ES180300023000	OVINA	NO	0,00	3,24
			68,33	106,83

Superficie determinada para Cálculo Carga Ganadera Mínima: 330,92 ha

Superficie determinada para Cálculo Carga Ganadera Máxima: 334,50 ha

Carga Ganadera Mínima Expediente: 0,21 ugm/ha

Carga Ganadera Máxima Expediente: 0,32 ugm/ha

Los importes del Grupo de Pago de pastos de este expediente han sido ajustados por no llegar a la carga ganadera mínima de 0,3

(1) Superficie declarada admisible ajustada con la superficie comprometida.
 (2) Factor de penalización valorando el alcance para el tipo de compromiso.

Puede verificar la integridad de una copia de este documento mediante la lectura del código QR adjunto o mediante el acceso a la dirección https://ws050.juntadeandalucia.es/verificarFirma indicando el código de VERIFICACIÓN					
FIRMADO POR	JUAN JOSE SOLER GARCIA		FECHA		03/07/2024
	ROCIO GUIJARRO MILLAN				
VERIFICACIÓN	Pk2jm6MP8Q4FQJJZRRTHBNMQA26B8		PÁGINA		3066/3256



Datos considerados para el Cálculo de la Carga Ganadera mínima y máxima del expediente

Recintos Determinados para el Cálculo de Garga Ganadera Mínima

REF.	REFERENCIA SIGPAC	CULTIVO	DESCRIPCIÓN CULTIVO	S/R	SUP. PROPUESTA (ha)
-1485502	18-031-002-00043-00002	62000	PASTOS PERMANENTES DE 5 O MAS AÑOS-SIN VARIEDAD	S	2,90
-1485501	18-031-002-00043-00002	62000	PASTOS PERMANENTES DE 5 O MAS AÑOS-SIN VARIEDAD	S	1,14
-1277961	18-031-003-00009-00002	62000	PASTOS PERMANENTES DE 5 O MAS AÑOS-SIN VARIEDAD	S	1,13
-1277957	18-031-003-00010-00008	20000	BARBECHO TRADICIONAL-SIN VARIEDAD	R	0,63
-938210	18-031-002-00034-00001	62000	PASTOS PERMANENTES DE 5 O MAS AÑOS-SIN VARIEDAD	S	0,12
-938130	18-031-003-00022-00001	62000	PASTOS PERMANENTES DE 5 O MAS AÑOS-SIN VARIEDAD	S	5,46
-938113	18-031-002-00033-00002	62000	PASTOS PERMANENTES DE 5 O MAS AÑOS-SIN VARIEDAD	S	3,83
-938112	18-031-002-00033-00001	62000	PASTOS PERMANENTES DE 5 O MAS AÑOS-SIN VARIEDAD	S	3,63
-938110	18-031-002-00043-00004	62000	PASTOS PERMANENTES DE 5 O MAS AÑOS-SIN VARIEDAD	S	2,11
-938051	18-031-003-00013-00006	62000	PASTOS PERMANENTES DE 5 O MAS AÑOS-SIN VARIEDAD	S	1,19
-938050	18-031-003-00010-00011	62000	PASTOS PERMANENTES DE 5 O MAS AÑOS-SIN VARIEDAD	S	0,05
-484246	18-031-003-00015-00009	62000	PASTOS PERMANENTES DE 5 O MAS AÑOS-SIN VARIEDAD	S	0,16
4168084	18-031-003-00013-00004	20000	BARBECHO TRADICIONAL-SIN VARIEDAD	R	1,02
4168085	18-031-003-00013-00003	62000	PASTOS PERMANENTES DE 5 O MAS AÑOS-SIN VARIEDAD	S	2,87
4168086	18-031-003-00014-00002	62000	PASTOS PERMANENTES DE 5 O MAS AÑOS-SIN VARIEDAD	S	2,74
4168087	18-031-003-00014-00001	62000	PASTOS PERMANENTES DE 5 O MAS AÑOS-SIN VARIEDAD	S	0,66
4168088	18-031-003-00015-00004	62000	PASTOS PERMANENTES DE 5 O MAS AÑOS-SIN VARIEDAD	S	6,32
4168091	18-031-003-00010-00004	62000	PASTOS PERMANENTES DE 5 O MAS AÑOS-SIN VARIEDAD	S	2,96
4533402	18-031-900-99000-99001	62000	PASTOS PERMANENTES DE 5 O MAS AÑOS-SIN VARIEDAD	S	197,09
170000006994952	18-031-003-00023-00003	62000	PASTOS PERMANENTES DE 5 O MAS AÑOS-SIN VARIEDAD	S	0,92
170000006994953	18-031-003-00023-00004	62000	PASTOS PERMANENTES DE 5 O MAS AÑOS-SIN VARIEDAD	S	0,83
170000006994954	18-031-003-00023-00005	62000	PASTOS PERMANENTES DE 5 O MAS AÑOS-SIN VARIEDAD	S	0,51
170000006994955	18-031-003-00023-00006	62000	PASTOS PERMANENTES DE 5 O MAS AÑOS-SIN VARIEDAD	S	0,29
170000006994956	18-031-003-00023-00007	62000	PASTOS PERMANENTES DE 5 O MAS AÑOS-SIN VARIEDAD	S	0,79
170000006994957	18-031-003-00024-00008	62000	PASTOS PERMANENTES DE 5 O MAS AÑOS-SIN VARIEDAD	S	1,20
170000006994958	18-031-003-00024-00005	62000	PASTOS PERMANENTES DE 5 O MAS AÑOS-SIN VARIEDAD	S	7,21
170000006994959	18-031-003-00024-00003	62000	PASTOS PERMANENTES DE 5 O MAS AÑOS-SIN VARIEDAD	S	2,16
170000006994960	18-031-003-00025-00001	62000	PASTOS PERMANENTES DE 5 O MAS AÑOS-SIN VARIEDAD	S	2,49
170000006994961	18-031-003-00025-00002	62000	PASTOS PERMANENTES DE 5 O MAS AÑOS-SIN VARIEDAD	S	10,85
170000006994981	18-031-002-00029-00002	62000	PASTOS PERMANENTES DE 5 O MAS AÑOS-SIN VARIEDAD	S	4,88
170000006994982	18-031-002-00032-00002	62000	PASTOS PERMANENTES DE 5 O MAS AÑOS-SIN VARIEDAD	S	2,68
170000006994983	18-031-002-00035-00002	62000	PASTOS PERMANENTES DE 5 O MAS AÑOS-SIN VARIEDAD	S	1,12
170000006994987	18-031-002-00028-00003	62000	PASTOS PERMANENTES DE 5 O MAS AÑOS-SIN VARIEDAD	S	0,35
170000006994991	18-031-003-00004-00001	62000	PASTOS PERMANENTES DE 5 O MAS AÑOS-SIN VARIEDAD	S	8,47
170000006994999	18-031-012-00037-00002	62000	PASTOS PERMANENTES DE 5 O MAS AÑOS-SIN VARIEDAD	S	0,13
170000006995015	18-031-001-00005-00001	62000	PASTOS PERMANENTES DE 5 O MAS AÑOS-SIN VARIEDAD	S	40,86
170000006995023	18-031-003-00022-00002	62000	PASTOS PERMANENTES DE 5 O MAS AÑOS-SIN VARIEDAD	S	9,17

(1) Superficie declarada admisible ajustada con la superficie comprometida.
 (2) Factor de penalización valorando el alcance para el tipo de compromiso.

Puede verificar la integridad de una copia de este documento mediante la lectura del código QR adjunto o mediante el acceso a la dirección <https://ws050.juntadeandalucia.es/verificarFirma> indicando el código de VERIFICACIÓN

FIRMADO POR	JUAN JOSE SOLER GARCIA	FECHA	03/07/2024	
	ROCIO GUIJARRO MILLAN			
VERIFICACIÓN	Pk2jm6MP8Q4FQJJZRRTHBNMQA26B8	PÁGINA	3067/3256	



Datos considerados para el Cálculo de la Carga Ganadera mínima y máxima del expediente

Recintos Determinados para el Cálculo de Garga Ganadera Máxima

REF.	REFERENCIA SIGPAC	CULTIVO	DESCRIPCIÓN CULTIVO	S/R	SUP. PROPUESTA (ha)
-1485502	18-031-002-00043-00002	62000	PASTOS PERMANENTES DE 5 O MAS AÑOS-SIN VARIEDAD	S	2,90
-1485501	18-031-002-00043-00002	62000	PASTOS PERMANENTES DE 5 O MAS AÑOS-SIN VARIEDAD	S	1,14
-1277961	18-031-003-00009-00002	62000	PASTOS PERMANENTES DE 5 O MAS AÑOS-SIN VARIEDAD	S	1,13
-1277957	18-031-003-00010-00008	20000	BARBECHO TRADICIONAL-SIN VARIEDAD	R	0,63
-938210	18-031-002-00034-00001	62000	PASTOS PERMANENTES DE 5 O MAS AÑOS-SIN VARIEDAD	S	0,12
-938130	18-031-003-00022-00001	62000	PASTOS PERMANENTES DE 5 O MAS AÑOS-SIN VARIEDAD	S	5,46
-938113	18-031-002-00033-00002	62000	PASTOS PERMANENTES DE 5 O MAS AÑOS-SIN VARIEDAD	S	3,83
-938112	18-031-002-00033-00001	62000	PASTOS PERMANENTES DE 5 O MAS AÑOS-SIN VARIEDAD	S	3,63
-938110	18-031-002-00043-00004	62000	PASTOS PERMANENTES DE 5 O MAS AÑOS-SIN VARIEDAD	S	2,11
-938051	18-031-003-00013-00006	62000	PASTOS PERMANENTES DE 5 O MAS AÑOS-SIN VARIEDAD	S	1,19
-938050	18-031-003-00010-00011	62000	PASTOS PERMANENTES DE 5 O MAS AÑOS-SIN VARIEDAD	S	0,05
-484246	18-031-003-00015-00009	62000	PASTOS PERMANENTES DE 5 O MAS AÑOS-SIN VARIEDAD	S	0,16
4168084	18-031-003-00013-00004	20000	BARBECHO TRADICIONAL-SIN VARIEDAD	R	1,02
4168085	18-031-003-00013-00003	62000	PASTOS PERMANENTES DE 5 O MAS AÑOS-SIN VARIEDAD	S	2,87
4168086	18-031-003-00014-00002	62000	PASTOS PERMANENTES DE 5 O MAS AÑOS-SIN VARIEDAD	S	2,74
4168087	18-031-003-00014-00001	62000	PASTOS PERMANENTES DE 5 O MAS AÑOS-SIN VARIEDAD	S	0,66
4168088	18-031-003-00015-00004	62000	PASTOS PERMANENTES DE 5 O MAS AÑOS-SIN VARIEDAD	S	6,32
4168091	18-031-003-00010-00004	62000	PASTOS PERMANENTES DE 5 O MAS AÑOS-SIN VARIEDAD	S	2,96
4168093	18-031-003-00015-00007	62000	PASTOS PERMANENTES DE 5 O MAS AÑOS-SIN VARIEDAD	S	0,08
4533402	18-031-900-99000-99001	62000	PASTOS PERMANENTES DE 5 O MAS AÑOS-SIN VARIEDAD	S	197,09
1700000006994952	18-031-003-00023-00003	62000	PASTOS PERMANENTES DE 5 O MAS AÑOS-SIN VARIEDAD	S	0,92
1700000006994953	18-031-003-00023-00004	62000	PASTOS PERMANENTES DE 5 O MAS AÑOS-SIN VARIEDAD	S	0,83
1700000006994954	18-031-003-00023-00005	62000	PASTOS PERMANENTES DE 5 O MAS AÑOS-SIN VARIEDAD	S	0,51
1700000006994955	18-031-003-00023-00006	62000	PASTOS PERMANENTES DE 5 O MAS AÑOS-SIN VARIEDAD	S	0,29
1700000006994956	18-031-003-00023-00007	62000	PASTOS PERMANENTES DE 5 O MAS AÑOS-SIN VARIEDAD	S	0,79
1700000006994957	18-031-003-00024-00008	62000	PASTOS PERMANENTES DE 5 O MAS AÑOS-SIN VARIEDAD	S	1,20
1700000006994958	18-031-003-00024-00005	62000	PASTOS PERMANENTES DE 5 O MAS AÑOS-SIN VARIEDAD	S	7,21
1700000006994959	18-031-003-00024-00003	62000	PASTOS PERMANENTES DE 5 O MAS AÑOS-SIN VARIEDAD	S	2,16
1700000006994960	18-031-003-00025-00001	62000	PASTOS PERMANENTES DE 5 O MAS AÑOS-SIN VARIEDAD	S	2,49
1700000006994961	18-031-003-00025-00002	62000	PASTOS PERMANENTES DE 5 O MAS AÑOS-SIN VARIEDAD	S	10,85
1700000006994981	18-031-002-00029-00002	62000	PASTOS PERMANENTES DE 5 O MAS AÑOS-SIN VARIEDAD	S	4,88
1700000006994982	18-031-002-00032-00002	62000	PASTOS PERMANENTES DE 5 O MAS AÑOS-SIN VARIEDAD	S	2,68
1700000006994983	18-031-002-00035-00002	62000	PASTOS PERMANENTES DE 5 O MAS AÑOS-SIN VARIEDAD	S	1,12
1700000006994987	18-031-002-00028-00003	62000	PASTOS PERMANENTES DE 5 O MAS AÑOS-SIN VARIEDAD	S	0,35
1700000006994988	18-031-002-00029-00001	62000	PASTOS PERMANENTES DE 5 O MAS AÑOS-SIN VARIEDAD	S	0,00
1700000006994991	18-031-003-00004-00001	62000	PASTOS PERMANENTES DE 5 O MAS AÑOS-SIN VARIEDAD	S	8,47
1700000006994998	18-031-012-00037-00001	62000	PASTOS PERMANENTES DE 5 O MAS AÑOS-SIN	S	2,89

(1) Superficie declarada admisible ajustada con la superficie comprometida.
 (2) Factor de penalización valorando el alcance para el tipo de compromiso.

Puede verificar la integridad de una copia de este documento mediante la lectura del código QR adjunto o mediante el acceso a la dirección https://ws050.juntadeandalucia.es/verificarFirma indicando el código de VERIFICACIÓN				
FIRMADO POR	JUAN JOSE SOLER GARCIA	FECHA	03/07/2024	
	ROCIO GUIJARRO MILLAN			
VERIFICACIÓN	Pk2jm6MP8Q4FQJJZRRTHBNMQA26B8		PÁGINA	3068/3256



Datos considerados para el Cálculo de la Carga Ganadera mínima y máxima del expediente

Recintos Determinados para el Cálculo de Garga Ganadera Máxima

REF.	REFERENCIA SIGPAC	CULTIVO	DESCRIPCIÓN CULTIVO	S/R	SUP. PROPUESTA (ha)
170000006994999	18-031-012-00037-00002	62000	PASTOS PERMANENTES DE 5 O MAS AÑOS-SIN VARIEDAD	S	0,13
170000006995009	18-031-001-00004-00001	62000	PASTOS PERMANENTES DE 5 O MAS AÑOS-SIN VARIEDAD	S	0,61
170000006995015	18-031-001-00005-00001	62000	PASTOS PERMANENTES DE 5 O MAS AÑOS-SIN VARIEDAD	S	40,86
170000006995023	18-031-003-00022-00002	62000	PASTOS PERMANENTES DE 5 O MAS AÑOS-SIN VARIEDAD	S	9,17

Incidencias de carga ganadera

INCIDENCIA DESCRIPCIÓN

224	La superficie de cruce total de productos de la agrupación Pastos permanentes sobre un mismo recinto en una misma solicitud, no puede superar la superficie total admisible de pastos. Ref:-1485502 Recinto:18-031-002-00043-00002 Cultivo:62000 PASTOS PERMANENTES DE 5 O MAS AÑOS-SIN VARIEDAD Secano Superficie admisible de pastos del recinto según SIGPAC.:511 Suma de superficies de cruce netas declaradas para este recinto por el solicitante.:898 Exceso de superficie (Hectáreas):2,19 Ref:-1485501 Recinto:18-031-002-00043-00002 Cultivo:62000 PASTOS PERMANENTES DE 5 O MAS AÑOS-SIN VARIEDAD Secano Superficie admisible de pastos del recinto según SIGPAC.:511 Suma de superficies de cruce netas declaradas para este recinto por el solicitante.:898 Exceso de superficie (Hectáreas):0,87
100407	Explotación solicitada no forma parte de ningún organismo de control autorizado para la producción ecológica en Andalucía o fecha de inscripción posterior al plazo establecido (Anexo I. Criterios de Subvencionabilidad. Orden 28 de marzo de 2023). Explotación:ES180300000035 Especie:OVINA Explotación:ES180300023000 Especie:BOVINA Explotación:ES180300023000 Especie:OVINA

(1) Superficie declarada admisible ajustada con la superficie comprometida.
(2) Factor de penalización valorando el alcance para el tipo de compromiso.

Puede verificar la integridad de una copia de este documento mediante la lectura del código QR adjunto o mediante el acceso a la dirección <https://ws050.juntadeandalucia.es/verificarFirma> indicando el código de VERIFICACIÓN

FIRMADO POR	JUAN JOSE SOLER GARCIA	FECHA	03/07/2024	
	ROCIO GUIJARRO MILLAN			
VERIFICACIÓN	Pk2jm6MP8Q4FQJJZRRTHBNMQA26B8	PÁGINA	3069/3256	



APELLIDOS Y NOMBRE / RAZÓN SOCIAL

TORRE DE OLIVOS Y ALMENDROS SL

NIF

****7899*

EXPEDIENTE

1219446

ANUALIDAD DE PAGO

RESUMEN DE PAGOS

PROPUESTO	IMPORTE (Euros)			
	PROPUESTO	FEADER (Eje 2)	MAPA	CAPADR
PROPUESTO	0,00	0,00	0,00	0,00

INCIDENCIAS

INCIDENCIA DESCRIPCIÓN

- 100401 Solicitante no inscrito en un organismo de control autorizado para la producción ecológica en Andalucía (Anexo I. Criterios de Subvencionabilidad. Orden 28 de marzo de 2023).
- 100402 Recinto solicitado no forma parte de ningún organismo de control autorizado para la producción ecológica en Andalucía o fecha de inscripción posterior al plazo establecido (Anexo I. Criterios de Subvencionabilidad. Orden 28 de marzo de 2023).
 Ref:1700000006932060 Recinto:18-091-012-00003-00004 Cultivo:101010 OLIVAR-PICUAL Secano
 Ref:1700000006932067 Recinto:18-091-012-00044-00001 Cultivo:101010 OLIVAR-PICUAL Secano
 Ref:1700000006932069 Recinto:18-091-012-00045-00001 Cultivo:101010 OLIVAR-PICUAL Regadío
 Ref:1700000006932066 Recinto:18-091-012-00052-00001 Cultivo:101010 OLIVAR-PICUAL Secano
 Ref:1700000006932064 Recinto:18-091-037-00048-00001 Cultivo:101010 OLIVAR-PICUAL Secano
 Ref:1700000006932065 Recinto:18-091-037-00049-00001 Cultivo:101010 OLIVAR-PICUAL Secano
 Ref:1700000006932062 Recinto:18-091-045-00011-00001 Cultivo:101010 OLIVAR-PICUAL Secano
 Ref:1700000006932063 Recinto:18-091-045-00012-00002 Cultivo:101010 OLIVAR-PICUAL Secano
 Ref:1700000006932061 Recinto:18-091-047-00052-00001 Cultivo:101010 OLIVAR-PICUAL Secano
- 100424 Solicita recinto que no está comprometido para la operación.
 Ref:1700000006932060 Recinto:18-091-012-00003-00004 Cultivo:101010 OLIVAR-PICUAL Secano
 Ref:1700000006932067 Recinto:18-091-012-00044-00001 Cultivo:101010 OLIVAR-PICUAL Secano
 Ref:1700000006932069 Recinto:18-091-012-00045-00001 Cultivo:101010 OLIVAR-PICUAL Regadío
 Ref:1700000006932066 Recinto:18-091-012-00052-00001 Cultivo:101010 OLIVAR-PICUAL Secano
 Ref:1700000006932064 Recinto:18-091-037-00048-00001 Cultivo:101010 OLIVAR-PICUAL Secano
 Ref:1700000006932065 Recinto:18-091-037-00049-00001 Cultivo:101010 OLIVAR-PICUAL Secano
 Ref:1700000006932062 Recinto:18-091-045-00011-00001 Cultivo:101010 OLIVAR-PICUAL Secano
 Ref:1700000006932063 Recinto:18-091-045-00012-00002 Cultivo:101010 OLIVAR-PICUAL Secano
 Ref:1700000006932061 Recinto:18-091-047-00052-00001 Cultivo:101010 OLIVAR-PICUAL Secano
- 101008 Expediente sin compromisos vigentes.
 Operación:6503.2

(1) Superficie declarada admisible ajustada con la superficie comprometida.
 (2) Factor de penalización valorando el alcance para el tipo de compromiso.

Puede verificar la integridad de una copia de este documento mediante la lectura del código QR adjunto o mediante el acceso a la dirección <https://ws050.juntadeandalucia.es/verificarFirma> indicando el código de VERIFICACIÓN

FIRMADO POR	JUAN JOSE SOLER GARCIA	FECHA	03/07/2024	
	ROCIO GUIJARRO MILLAN			
VERIFICACIÓN	Pk2jm6MP8Q4FQJJZRRTHBNMQA26B8	PÁGINA	3070/3256	



APELLIDOS Y NOMBRE / RAZÓN SOCIAL TORREBLANCA MARTINEZ MANUEL
NIF ****8062*
EXPEDIENTE 1185659
ANUALIDAD DE PAGO 1ª

IMPORTE POR ANUALIDAD

	2023	2024	2025	2026	2027
IMPORTE MÁXIMO SUBVENCIONABLE	6.161,25 €	6.161,25 €	6.161,25 €	6.161,25 €	6.161,25 €
IMPORTE MEDIO DE TRANSFERENCIA (€/ha)	82,15 €	82,15 €	82,15 €	82,15 €	82,15 €

RESUMEN DE UNIDADES

Cód	GRUPO DE PAGO	Sup. Dec. Admisible (ha)	Sup. Comprometida (ha)	Sup. ajustada compromiso (1) (ha)	% sobredec.	Sup. Propuesta (ha)	Importe Declarado	Importe Topado	Importe Propuesto	Importe tras sobredec.
428	PASTOS ASOCIADOS A GANADERÍA ECOLÓGICA	134,18		75,00	0,00	75,00	6.161,25	6.161,25	6.161,25	6.161,25
TOTAL		134,18	75,00	75,00		75,00	6.161,25	6.161,25	6.161,25	6.161,25

APLICACIÓN DE REDUCCIONES Y PENALIZACIONES

GRUPO DE PAGO	Importe Calculado	Importe prereduc.	Criterios de subvencionabilidad y compromisos	Presentación tardía	Omisión declaración	Condicionalidad	IMPORTE (Euros) PROPUESTO
PASTOS ASOCIADOS A GANADERÍA	6.161,25	6.161,25	0,00	0,00	0,00	0,00	6.161,25
TOTAL	6.161,25	6.161,25					6.161,25

RESUMEN DE PAGOS

	IMPORTE (Euros)			
	PROPUESTO	FEADER (Eje 2)	MAPA	CAPADR
PROPUESTO	6.161,25	5.237,06	604,42	319,77

RECINTOS PROPUESTOS

REF.	REFERENCIA SIGPAC	CULTIVO	DESCRIPCIÓN CULTIVO	S/R	G.PAGO	PEND. MEDIA (%)	SUP. DEC. ADMISIBLE (ha)	SUP. COMPROM. (ha)	SUP. AJUSTADA COMPR.(1) (ha)	SUP. CONV. SIGPAC (ha)	SUP. CERTIF. (ha)	SUP. CAMPO (ha)	SUP. CAMPO DECLARADO (ha)	SUP. DEC. REDUCIDA (ha)	SUP. PROPUESTA (ha)
6948437	18-047-900-99000-990	62000	PASTOS PERMANENTES DE 5 O MAS AÑOS-SIN VARIEDAD	S	428	52,05	134,18	134,18	134,18		134,18			134,18	134,18

INCIDENCIAS

INCIDENCIA DESCRIPCIÓN

100421 Recinto declarado por error para una operación de la 6503, que se ha corregido de oficio marcando la operación correcta, de acuerdo con la fecha de inscripción del recinto en la producción ecológica.
 Ref:6948437 Recinto:18-047-900-99000-99001 Cultivo:62000 PASTOS PERMANENTES DE 5 O MAS AÑOS-SIN VARIEDAD Secano

(1) Superficie declarada admisible ajustada con la superficie comprometida.
 (2) Factor de penalización valorando el alcance para el tipo de compromiso.

Puede verificar la integridad de una copia de este documento mediante la lectura del código QR adjunto o mediante el acceso a la dirección https://ws050.juntadeandalucia.es/verificarFirma indicando el código de VERIFICACIÓN				
FIRMADO POR	JUAN JOSE SOLER GARCIA	FECHA	03/07/2024	
	ROCIO GUIJARRO MILLAN			
VERIFICACIÓN	Pk2jm6MP8Q4FQJJZRRTHBNMQA26B8	PÁGINA	3071/3256	



Datos considerados para el Cálculo de la Carga Ganadera mínima y máxima del expediente

Explotación	Especie	Inscrito en Sipea y Admisible	Ugm Calculada para CG Mínima	Ugm Calculada para CG Máxima
ES180460000165	CAPRINA	SI	39,45	39,45
			39,45	39,45

Superficie determinada para Cálculo Carga Ganadera Mínima: 216,97 ha
 Superficie determinada para Cálculo Carga Ganadera Máxima: 216,97 ha
 Los importes del Grupo de Pago de pastos de este expediente han sido ajustados por no llegar a la carga ganadera mínima de 0,3
 Carga Ganadera Mínima Expediente: 0,18 ugm/ha
 Carga Ganadera Máxima Expediente: 0,18 ugm/ha

Recintos Determinados para el Cálculo de Garga Ganadera Mínima

REF.	REFERENCIA SIGPAC	CULTIVO	DESCRIPCIÓN CULTIVO	S/R	SUP. PROPUESTA (ha)
6948437	18-047-900-99000-99001	62000	PASTOS PERMANENTES DE 5 O MAS AÑOS-SIN VARIEDAD	S	134,18
6953384	18-167-023-00111-00005	62000	PASTOS PERMANENTES DE 5 O MAS AÑOS-SIN VARIEDAD	S	5,89
6953385	18-167-023-00111-00012	62000	PASTOS PERMANENTES DE 5 O MAS AÑOS-SIN VARIEDAD	S	0,53
6953388	18-167-022-00079-00001	62000	PASTOS PERMANENTES DE 5 O MAS AÑOS-SIN VARIEDAD	S	0,47
6953389	18-167-022-00079-00004	62000	PASTOS PERMANENTES DE 5 O MAS AÑOS-SIN VARIEDAD	S	3,34
6953390	18-167-022-00079-00006	62000	PASTOS PERMANENTES DE 5 O MAS AÑOS-SIN VARIEDAD	S	0,39
6953392	18-167-022-00079-00011	62000	PASTOS PERMANENTES DE 5 O MAS AÑOS-SIN VARIEDAD	S	60,18
6953393	18-167-022-00079-00013	62000	PASTOS PERMANENTES DE 5 O MAS AÑOS-SIN VARIEDAD	S	0,76
6953394	18-167-022-00079-00017	62000	PASTOS PERMANENTES DE 5 O MAS AÑOS-SIN VARIEDAD	S	1,31
6953395	18-167-022-00079-00021	62000	PASTOS PERMANENTES DE 5 O MAS AÑOS-SIN VARIEDAD	S	8,06
6953396	18-167-022-00079-00023	62000	PASTOS PERMANENTES DE 5 O MAS AÑOS-SIN VARIEDAD	S	0,10
6953397	18-167-022-00079-00024	62000	PASTOS PERMANENTES DE 5 O MAS AÑOS-SIN VARIEDAD	S	0,03
6953398	18-167-022-00079-00025	62000	PASTOS PERMANENTES DE 5 O MAS AÑOS-SIN VARIEDAD	S	0,03
6953399	18-167-022-00079-00027	62000	PASTOS PERMANENTES DE 5 O MAS AÑOS-SIN VARIEDAD	S	0,33
6953400	18-167-022-00079-00028	62000	PASTOS PERMANENTES DE 5 O MAS AÑOS-SIN VARIEDAD	S	0,23
6953401	18-167-022-00079-00032	62000	PASTOS PERMANENTES DE 5 O MAS AÑOS-SIN VARIEDAD	S	1,14

Recintos Determinados para el Cálculo de Garga Ganadera Máxima

REF.	REFERENCIA SIGPAC	CULTIVO	DESCRIPCIÓN CULTIVO	S/R	SUP. PROPUESTA (ha)
6948437	18-047-900-99000-99001	62000	PASTOS PERMANENTES DE 5 O MAS AÑOS-SIN VARIEDAD	S	134,18
6953384	18-167-023-00111-00005	62000	PASTOS PERMANENTES DE 5 O MAS AÑOS-SIN VARIEDAD	S	5,89
6953385	18-167-023-00111-00012	62000	PASTOS PERMANENTES DE 5 O MAS AÑOS-SIN VARIEDAD	S	0,53
6953388	18-167-022-00079-00001	62000	PASTOS PERMANENTES DE 5 O MAS AÑOS-SIN VARIEDAD	S	0,47
6953389	18-167-022-00079-00004	62000	PASTOS PERMANENTES DE 5 O MAS AÑOS-SIN VARIEDAD	S	3,34
6953390	18-167-022-00079-00006	62000	PASTOS PERMANENTES DE 5 O MAS AÑOS-SIN VARIEDAD	S	0,39
6953392	18-167-022-00079-00011	62000	PASTOS PERMANENTES DE 5 O MAS AÑOS-SIN VARIEDAD	S	60,18
6953393	18-167-022-00079-00013	62000	PASTOS PERMANENTES DE 5 O MAS AÑOS-SIN VARIEDAD	S	0,76
6953394	18-167-022-00079-00017	62000	PASTOS PERMANENTES DE 5 O MAS AÑOS-SIN VARIEDAD	S	1,31
6953395	18-167-022-00079-00021	62000	PASTOS PERMANENTES DE 5 O MAS AÑOS-SIN VARIEDAD	S	8,06
6953396	18-167-022-00079-00023	62000	PASTOS PERMANENTES DE 5 O MAS AÑOS-SIN VARIEDAD	S	0,10

(1) Superficie declarada admisible ajustada con la superficie comprometida.
 (2) Factor de penalización valorando el alcance para el tipo de compromiso.

Puede verificar la integridad de una copia de este documento mediante la lectura del código QR adjunto o mediante el acceso a la dirección <https://ws050.juntadeandalucia.es/verificarFirma> indicando el código de VERIFICACIÓN

FIRMADO POR	JUAN JOSE SOLER GARCIA	FECHA	03/07/2024	
	ROCIO GUIJARRO MILLAN			
VERIFICACIÓN	Pk2jm6MP8Q4FQJJZRRTHBNMQA26B8	PÁGINA	3072/3256	



Datos considerados para el Cálculo de la Carga Ganadera mínima y máxima del expediente

Recintos Determinados para el Cálculo de Garga Ganadera Máxima

REF.	REFERENCIA SIGPAC	CULTIVO	DESCRIPCIÓN CULTIVO	S/R	SUP. PROPUESTA (ha)
6953397	18-167-022-00079-00024	62000	PASTOS PERMANENTES DE 5 O MAS AÑOS-SIN VARIEDAD	S	0,03
6953398	18-167-022-00079-00025	62000	PASTOS PERMANENTES DE 5 O MAS AÑOS-SIN VARIEDAD	S	0,03
6953399	18-167-022-00079-00027	62000	PASTOS PERMANENTES DE 5 O MAS AÑOS-SIN VARIEDAD	S	0,33
6953400	18-167-022-00079-00028	62000	PASTOS PERMANENTES DE 5 O MAS AÑOS-SIN VARIEDAD	S	0,23
6953401	18-167-022-00079-00032	62000	PASTOS PERMANENTES DE 5 O MAS AÑOS-SIN VARIEDAD	S	1,14

Incidencias de carga ganadera

INCIDENCIA DESCRIPCIÓN

4272 Verifica que las líneas de declaración de las Solicitudes Únicas no tienen solapes con la capa de Retroactividad Gráfica (ambas de la misma campaña) a nivel de expediente/línea de declaración gráfica de la solicitud.
Ref:6953394 Recinto:18-167-022-00079-00017 Cultivo: - Agregado de la referencia del recinto.:0 Zona de la referencia del recinto.:0 Superficie solapada.:0,02 Id. Incid.:3679415

(1) Superficie declarada admisible ajustada con la superficie comprometida.
(2) Factor de penalización valorando el alcance para el tipo de compromiso.

Puede verificar la integridad de una copia de este documento mediante la lectura del código QR adjunto o mediante el acceso a la dirección <https://ws050.juntadeandalucia.es/verificarFirma> indicando el código de VERIFICACIÓN

FIRMADO POR	JUAN JOSE SOLER GARCIA	FECHA	03/07/2024	
	ROCIO GUIJARRO MILLAN			
VERIFICACIÓN	Pk2jm6MP8Q4FQJJZRRTHBNMQA26B8	PÁGINA	3073/3256	



APELLIDOS Y NOMBRE / RAZÓN SOCIAL

TORRECILLAS MONTORE LUIS

NIF
***4392*

EXPEDIENTE
1205650

ANUALIDAD DE PAGO
1ª

IMPORTE POR ANUALIDAD

	2023	2024	2025	2026	2027
IMPORTE MÁXIMO SUBVENCIONABLE	478,45 €	478,45 €	478,45 €	478,45 €	478,45 €
IMPORTE MEDIO DE TRANSFERENCIA (€/ha)	247,90 €	247,90 €	247,90 €	247,90 €	247,90 €

RESUMEN DE UNIDADES

Cód	GRUPO DE PAGO	Sup. Dec. Admisible (ha)	Sup. Comprometida (ha)	Sup. ajustada compromiso (1) (ha)	% sobredec.	Sup. Propuesta (ha)	Importe Declarado	Importe Topado	Importe Propuesto	Importe tras sobredec.
429	OLIVAR	1,93		1,93	0,00	1,93	478,45	478,45	478,45	478,45
TOTAL		1,93	1,93	1,93		1,93	478,45	478,45	478,45	478,45

APLICACIÓN DE REDUCCIONES Y PENALIZACIONES

GRUPO DE PAGO	Importe Calculado	Importe prereduc.	Criterios de subvencionabilidad y compromisos	Presentación tardía	Omisión declaración	Condicionalidad	IMPORTE (Euros) PROPUESTO
OLIVAR	478,45	478,45	0,00	0,00	0,00	0,00	478,45
TOTAL	478,45	478,45					478,45

RESUMEN DE PAGOS

	IMPORTE (Euros)		
	PROPUESTO	FEADER (Eje 2)	MAPA
PROPUESTO	478,45	406,68	46,94
			CAPADR 24,83

RECINTOS PROPUESTOS

REF.	REFERENCIA SIGPAC	CULTIVO	DESCRIPCIÓN CULTIVO	S/R	G.PAGO	PEND. MEDIA (%)	SUP. DEC. ADMISIBLE (ha)	SUP. COMPROM. (ha)	SUP. AJUSTADA COMPR.(1) (ha)	SUP. CONV. SIGPAC (ha)	SUP. CERTIE. (ha)	SUP. CAMPO (ha)	SUP. CAMPO DETER. CULT. DECLARADO (ha)	SUP. DEC. REDUCIDA (ha)	SUP. PROPUESTA (ha)
1700000002304656	18-054-001-00216-001	101010	OLIVAR-PICUAL	S	429	4,50	0,38	0,38	0,38		0,38			0,38	0,38
1700000002304657	18-054-001-00242-001	101010	OLIVAR-PICUAL	S	429	2,30	1,55	1,55	1,55		1,55			1,55	1,55

(1) Superficie declarada admisible ajustada con la superficie comprometida.
(2) Factor de penalización valorando el alcance para el tipo de compromiso.

Puede verificar la integridad de una copia de este documento mediante la lectura del código QR adjunto o mediante el acceso a la dirección <https://ws050.juntadeandalucia.es/verificarFirma> indicando el código de VERIFICACIÓN

FIRMADO POR	JUAN JOSE SOLER GARCIA	FECHA	03/07/2024	
	ROCIO GUIJARRO MILLAN			
VERIFICACIÓN	Pk2jm6MP8Q4FQJJZRRTHBNMQA26B8	PÁGINA	3074/3256	



APELLIDOS Y NOMBRE / RAZÓN SOCIAL
TORRECILLAS VIDAL ANTONIO MANUEL

NIF
****5585*

EXPEDIENTE
1017167

ANUALIDAD DE PAGO
1ª

IMPORTES POR ANUALIDAD

	2023	2024	2025	2026	2027
IMPORTE MÁXIMO SUBVENCIONABLE	5.628,73 €	5.628,73 €	5.628,73 €	5.628,73 €	5.628,73 €
IMPORTE MEDIO DE TRANSFERENCIA (€/ha)	216,24 €	216,24 €	216,24 €	216,24 €	216,24 €

RESUMEN DE UNIDADES

Cód	GRUPO DE PAGO	Sup. Dec. Admisible (ha)	Sup. Comprometida (ha)	Sup. ajustada compromiso (I) (ha)	% sobredec.	Sup. Propuesta (ha)	Importe Declarado	Importe Topado	Importe Propuesto	Importe tras sobredec.
432	FRUTALES SECANO	26,03		26,03	0,00	26,03	5.628,73	5.628,73	5.628,73	5.628,73
TOTAL		26,03	26,03	26,03		26,03	5.628,73	5.628,73	5.628,73	5.628,73

APLICACIÓN DE REDUCCIONES Y PENALIZACIONES

GRUPO DE PAGO	Importe Calculado	Importe prereduc.	Importe subvencionabilidad y compromisos	Presentación tardía	Omisión declaración	Condicionalidad	IMPORTE (Euros) PROPUESTO
FRUTALES SECANO	5.628,73	5.628,73	0,00	0,00	0,00	0,00	5.628,73
TOTAL	5.628,73	5.628,73					5.628,73

RESUMEN DE PAGOS

	IMPORTE (Euros)			
	PROPUESTO	FEADER (Eje 2)	MAPA	CAPADR
PROPUESTO	5.628,73	4.784,42	552,18	292,13

RECINTOS PROPUESTOS

REF.	REFERENCIA SIGPAC	CULTIVO	DESCRIPCIÓN CULTIVO	S/R	G.PAGO	PEND. MEDIA (%)	SUP. DEC. ADMISIBLE (ha)	SUP. COMPROM. (ha)	SUP. AJUSTADA COMPROM. (I) (ha)	SUP. CONV. SIGPAC (ha)	SUP. CERTIE (ha)	SUP. CAMPO (ha)	SUP. CAMPO DETER. CULT. DECLARADO (ha)	SUP. DEC. REDUCIDA (ha)	SUP. PROPUESTA (ha)
1700000005683119	18-054-007-00339-001	104020	ALMENDROS-GUARA	S	432	5,50	0,88	0,88	0,88		0,88			0,88	0,88
1700000005683121	18-054-006-00031-001	104020	ALMENDROS-GUARA	S	432	7,60	5,52	5,52	5,52		5,52			5,52	5,52
1700000005683123	18-054-007-00331-001	104020	ALMENDROS-GUARA	S	432	6,80	1,82	1,82	1,82		1,82			1,82	1,82
1700000005683124	18-054-007-00341-002	104020	ALMENDROS-GUARA	S	432	4,40	1,09	1,09	1,09		1,09			1,09	1,09
1700000005683128	18-054-008-00055-001	104020	ALMENDROS-GUARA	S	432	4,70	1,77	1,77	1,77		1,77			1,77	1,77
1700000005683129	18-054-008-00053-001	104020	ALMENDROS-GUARA	S	432	4,90	2,73	2,73	2,73		2,73			2,73	2,73
1700000005683131	18-054-005-00476-001	104020	ALMENDROS-GUARA	S	432	7,70	8,19	8,19	8,19		8,19			8,19	8,19
1700000005683133	18-054-008-00283-001	104020	ALMENDROS-GUARA	S	432	3,60	3,19	3,19	3,19		3,19			3,19	3,19
1700000005683134	18-054-008-00081-001	104020	ALMENDROS-GUARA	S	432	12,10	0,84	0,84	0,84		0,84			0,84	0,84

(1) Superficie declarada admisible ajustada con la superficie comprometida.
(2) Factor de penalización valorando el alcance para el tipo de compromiso.

Puede verificar la integridad de una copia de este documento mediante la lectura del código QR adjunto o mediante el acceso a la dirección <https://ws050.juntadeandalucia.es/verificarFirma> indicando el código de VERIFICACIÓN

FIRMADO POR	JUAN JOSE SOLER GARCIA	FECHA	03/07/2024	
	ROCIO GUIJARRO MILLAN			
VERIFICACIÓN	Pk2jm6MP8Q4FQJJZRRTHBNMQA26B8	PÁGINA	3075/3256	



APELLIDOS Y NOMBRE / RAZÓN SOCIAL

TORREGROSA IÑESTA S.L

NIF
****2710*

EXPEDIENTE
1222918

ANUALIDAD DE PAGO

1ª

IMPORTES POR ANUALIDAD

	2023	2024	2025	2026	2027
IMPORTE MÁXIMO SUBVENCIONABLE	6.078,55 €	6.078,55 €	6.078,55 €	6.078,55 €	6.078,55 €
IMPORTE MEDIO DE TRANSFERENCIA (€/ha)	151,17 €	151,17 €	151,17 €	151,17 €	151,17 €

RESUMEN DE UNIDADES

Cód	GRUPO DE PAGO	Sup. Dec. Admisible (ha)	Sup. Comprometida (ha)	Sup. ajustada compromiso (I) (ha)	% sobredec.	Sup. Propuesta (ha)	Importe Declarado	Importe Topado	Importe Propuesto	Importe tras sobredec.
426	HERBÁCEOS	40,21		40,21	0,00	40,21	6.078,55	6.078,55	6.078,55	6.078,55
TOTAL		40,21	40,21	40,21		40,21	6.078,55	6.078,55	6.078,55	6.078,55

APLICACIÓN DE REDUCCIONES Y PENALIZACIONES

GRUPO DE PAGO	Importe Calculado	Importe prereduc.	Criterios de subvencionabilidad y compromisos	Presentación tardía	Omisión declaración	Condicionalidad	IMPORTE (Euros) PROPUESTO
HERBÁCEOS	6.078,55	6.078,55	0,00	0,00	0,00	0,00	6.078,55
TOTAL	6.078,55	6.078,55					6.078,55

RESUMEN DE PAGOS

	IMPORTE (Euros)			
	PROPUESTO	FEADER (Eje 2)	MAPA	CAPADR
PROPUESTO	6.078,55	5.166,77	596,31	315,47

RECINTOS PROPUESTOS

REF.	REFERENCIA SIGPAC	CULTIVO	DESCRIPCIÓN CULTIVO	S/R	G.PAGO	PEND. MEDIA (%)	SUP. DEC. ADMISIBLE (ha)	SUP. COMPROM. (ha)	SUP. AJUSTADA COMPROM. (I) (ha)	SUP. CONV. SIGPAC (ha)	SUP. CERTIE. (ha)	SUP. CAMPO (ha)	SUP. CAMPO DETER. CULT. DECLARADO (ha)	SUP. DEC. REDUCIDA (ha)	SUP. PROPUESTA (ha)
-589707	18-167-006-00049-023	5000	CEBADA-SIN VARIEDAD	S	426	12,10	1,33	1,33	1,33		1,33			1,33	1,33
1700000006836006	18-167-006-00050-004	8000	AVENA-SIN VARIEDAD	S	426	11,20	9,41	9,41	9,41		9,41			9,41	9,41
1700000006836007	18-167-006-00049-005	5002	CEBADA-AGUEDA	S	426	11,00	19,49	19,49	19,49		19,49			19,49	19,49
1700000006836017	18-167-006-00050-006	53000	YEROS-SIN VARIEDAD	S	426	8,80	5,10	5,10	5,10		5,10			5,10	5,10
1700000006836021	18-167-006-00049-009	6000	CENTENO-SIN VARIEDAD	S	426	11,70	0,51	0,51	0,51		0,51			0,51	0,51
1700000006836022	18-167-006-00050-001	53000	YEROS-SIN VARIEDAD	S	426	11,60	4,37	4,37	4,37		4,37			4,37	4,37

(1) Superficie declarada admisible ajustada con la superficie comprometida.
(2) Factor de penalización valorando el alcance para el tipo de compromiso.

Puede verificar la integridad de una copia de este documento mediante la lectura del código QR adjunto o mediante el acceso a la dirección <https://ws050.juntadeandalucia.es/verificarFirma> indicando el código de VERIFICACIÓN

FIRMADO POR	JUAN JOSE SOLER GARCIA	FECHA	03/07/2024	
	ROCIO GUIJARRO MILLAN			
VERIFICACIÓN	Pk2jm6MP8Q4FQJJZRRTHBNMQA26B8	PÁGINA	3076/3256	



<u>APELLIDOS Y NOMBRE / RAZÓN SOCIAL</u>	<u>NIF</u>	<u>EXPEDIENTE</u>	<u>ANUALIDAD DE PAGO</u>
TORREGROSA RODRIGUEZ ANGELES	***0295*	1277695	

RESUMEN DE PAGOS

		<u>IMPORTE (Euros)</u>		
		<u>FEADER</u>	<u>MAPA</u>	<u>CAPADR</u>
		<u>(Eje 2)</u>		
PROPUESTO	<u>PROPUESTO</u>	0,00	0,00	0,00

INCIDENCIAS

INCIDENCIA DESCRIPCIÓN

- 7162 Se advierte que en el impreso DATOS DE RECINTOS no está consignada la operación solicitada en el impreso SOLICITA LINEAS DE AYUDA DE DESARROLLO RURAL.
- 101008 Expediente sin compromisos vigentes.
Operación:6503.2

(1) Superficie declarada admisible ajustada con la superficie comprometida.
(2) Factor de penalización valorando el alcance para el tipo de compromiso.

Puede verificar la integridad de una copia de este documento mediante la lectura del código QR adjunto o mediante el acceso a la dirección https://ws050.juntadeandalucia.es/verificarFirma indicando el código de VERIFICACIÓN				
FIRMADO POR	JUAN JOSE SOLER GARCIA	FECHA	03/07/2024	
	ROCIO GUIJARRO MILLAN			
VERIFICACIÓN	Pk2jm6MP8Q4FQJJZRRTHBNMQA26B8	PÁGINA	3077/3256	



APELLIDOS Y NOMBRE / RAZÓN SOCIAL

TORRENTE RODRIGUEZ ANTONIO

NIF

****1527*

EXPEDIENTE

1014914

ANUALIDAD DE PAGO

1ª

IMPORTES POR ANUALIDAD

	2023	2024	2025	2026	2027
IMPORTE MÁXIMO SUBVENCIONABLE	2.545,11 €	2.545,11 €	2.545,11 €	2.545,11 €	2.545,11 €
IMPORTE MEDIO DE TRANSFERENCIA (€/ha)	265,95 €	265,95 €	265,95 €	265,95 €	265,95 €

RESUMEN DE UNIDADES

Cód	GRUPO DE PAGO	Sup. Dec. Admisible (ha)	Sup. Comprometida (ha)	Sup. ajustada compromiso (1) (ha)	% sobredec.	Sup. Propuesta (ha)	Importe Declarado	Importe Topado	Importe Propuesto	Importe tras sobredec.
429	OLIVAR	3,78		3,78	0,00	3,78	937,06	937,06	937,06	937,06
430	HORTÍCOLAS	0,43		0,43	0,00	0,43	108,79	108,79	108,79	108,79
432	FRUTALES SECANO	2,81		2,81	0,00	2,81	607,63	607,63	607,63	607,63
433	FRUTALES REGADÍO	2,55		2,55	0,00	2,55	891,63	891,63	891,63	891,63
TOTAL		9,57	9,57	9,57		9,57	2.545,11	2.545,11	2.545,11	2.545,11

APLICACIÓN DE REDUCCIONES Y PENALIZACIONES

GRUPO DE PAGO	Importe Calculado	Importe prereduc.	Criterios de subvencionabilidad y compromisos	Presentación tardía	Omisión declaración	Condicionalidad	IMPORTE (Euros) PROPUESTO
FRUTALES REGADÍO	891,63	891,63	0,00	0,00	0,00	0,00	891,63
FRUTALES SECANO	607,63	607,63	0,00	0,00	0,00	0,00	607,63
HORTÍCOLAS	108,79	108,79	0,00	0,00	0,00	0,00	108,79
OLIVAR	937,06	937,06	0,00	0,00	0,00	0,00	937,06
TOTAL	2.545,11	2.545,11					2.545,11

RESUMEN DE PAGOS

PROPUESTO	PROPUESTO	FEADER (Eje 2)	MAPA	CAPADR
	2.545,11	2.163,35	249,68	132,08

RECINTOS PROPUESTOS

REF.	REFERENCIA SIGPAC	CULTIVO	DESCRIPCIÓN CULTIVO	S/R	G.PAGO	PEND. MEDIA (%)	SUP. DEC. ADMISIBLE (ha)	SUP. COMPROM. (ha)	SUP. AJUSTADA COMPR.(1) (ha)	SUP. CONV. SIGPAC (ha)	SUP. CERTIF. (ha)	SUP. CAMPO (ha)	SUP. CAMPO DETER. CULL. DECLARADO (ha)	SUP. DEC. REDUCIDA (ha)	SUP. PROPUESTA (ha)
-924993	18-054-007-00185-002	101010	OLIVAR-PICUAL	R	429	12,90	0,03	0,03	0,03		0,03			0,03	0,03
1700000007177403	18-054-008-00112-001	101010	OLIVAR-PICUAL	S	429	5,00	0,68	0,68	0,68		0,68			0,68	0,68
1700000007177404	18-054-008-00109-001	101010	OLIVAR-PICUAL	S	429	8,30	1,53	1,53	1,53		1,53			1,53	1,53
1700000007177405	18-054-007-00183-002	101010	OLIVAR-PICUAL	R	429	16,10	0,03	0,03	0,03		0,03			0,03	0,03
1700000007177406	18-054-007-00184-001	101010	OLIVAR-PICUAL	R	429	15,40	0,01	0,01	0,01		0,01			0,01	0,01
1700000007177411	18-054-007-00494-001	101010	OLIVAR-PICUAL	R	429	12,40	0,23	0,23	0,23		0,23			0,23	0,23
1700000007177413	18-054-008-00098-007	101010	OLIVAR-PICUAL	S	429	13,80	1,27	1,27	1,27		1,27			1,27	1,27
1700000007177409	18-054-007-00494-005	197000	TOMATE-SIN VARIEDAD	R	430	14,00	0,18	0,18	0,18		0,18			0,18	0,18
1700000007177412	18-054-007-00185-001	197000	TOMATE-SIN VARIEDAD	R	430	7,90	0,25	0,25	0,25		0,25			0,25	0,25
1700000007177418	18-054-008-00098-002	104022	ALMENDROS-LARGUETA	S	432	23,20	2,81	2,81	2,81		2,81			2,81	2,81
1700000007177407	18-054-007-00494-003	104031	ALMENDROS-PENTACEBAS CSIC	R	433	3,50	0,09	0,09	0,09		0,09			0,09	0,09
1700000007177414	18-054-007-00494-004	104031	ALMENDROS-PENTACEBAS CSIC	R	433	3,90	0,07	0,07	0,07		0,07			0,07	0,07
1700000007177415	18-054-007-00386-012	104021	ALMENDROS-ISABELONA	R	433	11,70	0,35	0,35	0,35		0,35			0,35	0,35
1700000007177416	18-054-007-00386-014	104021	ALMENDROS-ISABELONA	R	433	8,50	1,53	1,53	1,53		1,53			1,53	1,53
1700000007177417	18-054-007-00364-007	104021	ALMENDROS-ISABELONA	R	433	19,60	0,16	0,16	0,16		0,16			0,16	0,16
1700000007177419	18-054-007-00386-016	104021	ALMENDROS-ISABELONA	R	433	6,80	0,35	0,35	0,35		0,35			0,35	0,35

(1) Superficie declarada admisible ajustada con la superficie comprometida.
(2) Factor de penalización valorando el alcance para el tipo de compromiso.

Puede verificar la integridad de una copia de este documento mediante la lectura del código QR adjunto o mediante el acceso a la dirección <https://ws050.juntadeandalucia.es/verificarFirma> indicando el código de VERIFICACIÓN

FIRMADO POR	JUAN JOSE SOLER GARCIA	FECHA	03/07/2024
	ROCIO GUIJARRO MILLAN		
VERIFICACIÓN	Pk2jm6MP8Q4FQJJZRRTHBNMQA26B8	PÁGINA	3078/3256





INCIDENCIAS

INCIDENCIA DESCRIPCIÓN

- 8227 Línea de declaración monitorizada en la que no ha habido respuesta por parte del productor y, por tanto, sin Juicio Experto de campo.
Ref:-1258877 Recinto:18-054-007-00386-00010 Cultivo:20000 BARBECHO TRADICIONAL-SIN VARIEDAD
- 100400 Recinto con cultivo, variedad, régimen de explotación o uso Siggac no compatible con la operación solicitada (Anexo IV.I Cultivos y variedades elegibles para las Intervenciones. Orden de 28 de marzo de 2023).
Ref:-924991 Recinto:18-054-007-00150-00008 Cultivo:20000 BARBECHO TRADICIONAL-SIN VARIEDAD Regadío Uso:IV
Ref:-1258877 Recinto:18-054-007-00386-00010 Cultivo:20000 BARBECHO TRADICIONAL-SIN VARIEDAD Regadío Uso:IV
- 100402 Recinto solicitado no forma parte de ningún organismo de control autorizado para la producción ecológica en Andalucía o fecha de inscripción posterior al plazo establecido (Anexo I. Criterios de Subvencionabilidad. Orden 28 de marzo de 2023).
Ref:-924991 Recinto:18-054-007-00150-00008 Cultivo:20000 BARBECHO TRADICIONAL-SIN VARIEDAD Regadío
Ref:-1258877 Recinto:18-054-007-00386-00010 Cultivo:20000 BARBECHO TRADICIONAL-SIN VARIEDAD Regadío
Ref:-1401474 Recinto:18-054-007-00386-00018 Cultivo:20000 BARBECHO TRADICIONAL-SIN VARIEDAD Regadío
Ref:-698010 Recinto:18-054-007-00494-00006 Cultivo:197000 TOMATE-SIN VARIEDAD Regadío
- 100406 Grupo de cultivo declarado en el recinto no coincide con el grupo de cultivo existente en el organismo de control autorizado para la producción ecológica en Andalucía (Anexo I. Criterios de Subvencionabilidad. Orden 28 de marzo de 2023).
Ref:-924991 Recinto:18-054-007-00150-00008 Cultivo:20000 BARBECHO TRADICIONAL-SIN VARIEDAD Regadío Grupo de SIPEA:HORTICOLAS
Ref:-1401474 Recinto:18-054-007-00386-00018 Cultivo:20000 BARBECHO TRADICIONAL-SIN VARIEDAD Regadío Grupo de SIPEA:HORTICOLAS
Ref:-698010 Recinto:18-054-007-00494-00006 Cultivo:197000 TOMATE-SIN VARIEDAD Regadío Grupo de SIPEA:FRUTALES
- 100424 Solicita recinto que no está comprometido para la operación.
Ref:-924991 Recinto:18-054-007-00150-00008 Cultivo:20000 BARBECHO TRADICIONAL-SIN VARIEDAD Regadío
Ref:-1258877 Recinto:18-054-007-00386-00010 Cultivo:20000 BARBECHO TRADICIONAL-SIN VARIEDAD Regadío
Ref:-1401474 Recinto:18-054-007-00386-00018 Cultivo:20000 BARBECHO TRADICIONAL-SIN VARIEDAD Regadío
Ref:-698010 Recinto:18-054-007-00494-00006 Cultivo:197000 TOMATE-SIN VARIEDAD Regadío

(1) Superficie declarada admisible ajustada con la superficie comprometida.
(2) Factor de penalización valorando el alcance para el tipo de compromiso.

Puede verificar la integridad de una copia de este documento mediante la lectura del código QR adjunto o mediante el acceso a la dirección <https://ws050.juntadeandalucia.es/verificarFirma> indicando el código de VERIFICACIÓN

FIRMADO POR	JUAN JOSE SOLER GARCIA	FECHA	03/07/2024	
	ROCIO GUIJARRO MILLAN			
VERIFICACIÓN	Pk2jm6MP8Q4FQJJZRRTHBNMQA26B8	PÁGINA	3079/3256	



APELLIDOS Y NOMBRE / RAZÓN SOCIAL

NIF *****2396* **EXPEDIENTE** 1179084 **ANUALIDAD DE PAGO** 1ª

TORRENTE VALERA ANA

IMPORTE POR ANUALIDAD

	2023	2024	2025	2026	2027
IMPORTE MÁXIMO SUBVENCIONABLE	1.669,37 €	1.669,37 €	1.669,37 €	1.669,37 €	1.669,37 €
IMPORTE MEDIO DE TRANSFERENCIA (€/ha)	216,24 €	216,24 €	216,24 €	216,24 €	216,24 €

RESUMEN DE UNIDADES

Cód	GRUPO DE PAGO	Sup. Dec. Admisible (ha)	Sup. Comprometida (ha)	Sup. ajustada compromiso (I) (ha)	% sobredec.	Sup. Propuesta (ha)	Importe Declarado	Importe Topado	Importe Propuesto	Importe tras sobredec.
432	FRUTALES SECANO	7,72		7,72	0,00	7,72	1.669,37	1.669,37	1.669,37	1.669,37
TOTAL		7,72	7,72	7,72		7,72	1.669,37	1.669,37	1.669,37	1.669,37

APLICACIÓN DE REDUCCIONES Y PENALIZACIONES

GRUPO DE PAGO	Importe Calculado	Importe prereduc.	Criterios de subvencionabilidad y compromisos	Presentación tardía	Omisión declaración	Condicionalidad	IMPORTE (Euros) PROPUESTO
FRUTALES SECANO	1.669,37	1.669,37	0,00	0,00	0,00	0,00	1.669,37
TOTAL	1.669,37	1.669,37					1.669,37

RESUMEN DE PAGOS

	IMPORTE (Euros)			
	PROPUESTO	FEADER (Eje 2)	MAPA	CAPADR
PROPUESTO	1.669,37	1.418,96	163,77	86,64

RECINTOS PROPUESTOS

REF.	REFERENCIA SIGPAC	CULTIVO	DESCRIPCIÓN CULTIVO	S/R	G.PAGO	PEND. MEDIA (%)	SUP. DEC. ADMISIBLE (ha)	SUP. COMPROM. (ha)	SUP. AJUSTADA COMPR.(I) (ha)	SUP. CONV. SIGPAC (ha)	SUP. CERTIE. (ha)	SUP. CAMPO (ha)	SUP. CAMPO DETER. CULT. DECLARADO (ha)	SUP. DEC. REDUCIDA (ha)	SUP. PROPUESTA (ha)
-131948	18-057-021-00481-001	104025	ALMENDROS-MARINADA	S	432	6,70	1,63	1,63	1,63		1,63			1,63	1,63
1700000006051702	18-057-021-00481-004	104025	ALMENDROS-MARINADA	S	432	18,50	0,29	0,29	0,29		0,29			0,29	0,29
1700000006051703	18-057-021-00481-006	104025	ALMENDROS-MARINADA	S	432	19,30	0,01	0,01	0,01		0,01			0,01	0,01
1700000006051704	18-057-034-00207-001	104025	ALMENDROS-MARINADA	S	432	3,80	5,39	5,39	5,39		5,39			5,39	5,39
1700000006051705	18-057-021-00482-002	104025	ALMENDROS-MARINADA	S	432	4,50	0,40	0,40	0,40		0,40			0,40	0,40

(1) Superficie declarada admisible ajustada con la superficie comprometida.

(2) Factor de penalización valorando el alcance para el tipo de compromiso.

Puede verificar la integridad de una copia de este documento mediante la lectura del código QR adjunto o mediante el acceso a la dirección <https://ws050.juntadeandalucia.es/verificarFirma> indicando el código de VERIFICACIÓN

FIRMADO POR	JUAN JOSE SOLER GARCIA	FECHA	03/07/2024	
	ROCIO GUIJARRO MILLAN			
VERIFICACIÓN	Pk2jm6MP8Q4FQJJZRRTHBNMQA26B8	PÁGINA	3080/3256	



APELLIDOS Y NOMBRE / RAZÓN SOCIAL

TORRENTE VALERA ANTONIO

NIF
****6991*

EXPEDIENTE
1004199

ANUALIDAD DE PAGO
1ª

IMPORTE POR ANUALIDAD

	2023	2024	2025	2026	2027
IMPORTE MÁXIMO SUBVENCIONABLE	1.357,99 €	1.357,99 €	1.357,99 €	1.357,99 €	1.357,99 €
IMPORTE MEDIO DE TRANSFERENCIA (€/ha)	216,24 €	216,24 €	216,24 €	216,24 €	216,24 €

RESUMEN DE UNIDADES

Cód	GRUPO DE PAGO	Sup. Dec. Admisible (ha)	Sup. Comprometida (ha)	Sup. ajustada compromiso (1) (ha)	% sobredec.	Sup. Propuesta (ha)	Importe Declarado	Importe Topado	Importe Propuesto	Importe tras sobredec.
432	FRUTALES SECANO	6,28		6,28	0,00	6,28	1.357,99	1.357,99	1.357,99	1.357,99
TOTAL		6,28	6,28	6,28		6,28	1.357,99	1.357,99	1.357,99	1.357,99

APLICACIÓN DE REDUCCIONES Y PENALIZACIONES

GRUPO DE PAGO	Importe Calculado	Importe prereduc.	Criterios de subvencionabilidad y compromisos	Presentación tardía	Omisión declaración	Condicionalidad	IMPORTE (Euros) PROPUESTO
FRUTALES SECANO	1.357,99	1.357,99	0,00	0,00	0,00	0,00	1.357,99
TOTAL	1.357,99	1.357,99					1.357,99

RESUMEN DE PAGOS

	IMPORTE (Euros)			
	PROPUESTO	FEADER (Eje 2)	MAPA	CAPADR
PROPUESTO	1.357,99	1.154,29	133,22	70,48

RECINTOS PROPUESTOS

REF.	REFERENCIA SIGPAC	CULTIVO	DESCRIPCIÓN CULTIVO	S/R	G.PAGO	PEND. MEDIA (%)	SUP. DEC. ADMISIBLE (ha)	SUP. COMPROM. (ha)	SUP. AJUSTADA COMPROM. (1) (ha)	SUP. CONV. SIGPAC (ha)	SUP. CERTIE (ha)	SUP. CAMPO (ha)	SUP. CAMPO DETER. CULT. DECLARADO (ha)	SUP. DEC. REDUCIDA (ha)	SUP. PROPUESTA (ha)
170000002286253	18-057-021-00418-001	104057	ALMENDROS-AVIJOR	S	432	4,80	6,28	6,28	6,28		6,28			6,28	6,28

(1) Superficie declarada admisible ajustada con la superficie comprometida.
(2) Factor de penalización valorando el alcance para el tipo de compromiso.

Puede verificar la integridad de una copia de este documento mediante la lectura del código QR adjunto o mediante el acceso a la dirección <https://ws050.juntadeandalucia.es/verificarFirma> indicando el código de VERIFICACIÓN

FIRMADO POR	JUAN JOSE SOLER GARCIA	FECHA	03/07/2024	
	ROCIO GUIJARRO MILLAN			
VERIFICACIÓN	Pk2jm6MP8Q4FQJJZRRTHBNMQA26B8	PÁGINA	3081/3256	



APELLIDOS Y NOMBRE / RAZÓN SOCIAL

TORRES ALCHAPAR LEANDRO

NIF
***4280*

EXPEDIENTE
1230736

ANUALIDAD DE PAGO

1ª

IMPORTE POR ANUALIDAD

	2023	2024	2025	2026	2027
IMPORTE MÁXIMO SUBVENCIONABLE	1.189,71 €	1.189,71 €	1.189,71 €	1.189,71 €	1.189,71 €
IMPORTE MEDIO DE TRANSFERENCIA (€/ha)	151,17 €	151,17 €	151,17 €	151,17 €	151,17 €

RESUMEN DE UNIDADES

Cód	GRUPO DE PAGO	Sup. Dec. Admisible (ha)	Sup. Comprometida (ha)	Sup. ajustada compromiso (I) (ha)	% sobredec.	Sup. Propuesta (ha)	Importe Declarado	Importe Topado	Importe Propuesto	Importe tras sobredec.
426	HERBÁCEOS	7,87		7,87	0,00	7,87	1.189,71	1.189,71	1.189,71	1.189,71
TOTAL		7,87	7,87	7,87		7,87	1.189,71	1.189,71	1.189,71	1.189,71

APLICACIÓN DE REDUCCIONES Y PENALIZACIONES

GRUPO DE PAGO	Importe Calculado	Importe prereduc.	Criterios de subvencionabilidad y compromisos	Presentación tardía	Omisión declaración	Condicionalidad	IMPORTE (Euros) PROPUESTO
HERBÁCEOS	1.189,71	1.189,71	0,00	0,00	0,00	0,00	1.189,71
TOTAL	1.189,71	1.189,71					1.189,71

RESUMEN DE PAGOS

	IMPORTE (Euros)			
	PROPUESTO	FEADER (Eje 2)	MAPA	CAPADR
PROPUESTO	1.189,71	1.011,25	116,71	61,75

RECINTOS PROPUESTOS

REF.	REFERENCIA SIGPAC	CULTIVO	DESCRIPCIÓN CULTIVO	S/R	G.PAGO	PEND. MEDIA (%)	SUP. DEC. ADMISIBLE (ha)	SUP. COMPROM. (ha)	SUP. AJUSTADA COMPR.(I) (ha)	SUP. CONV. SIGPAC (ha)	SUP. CERTIE. (ha)	SUP. CAMPO (ha)	SUP. CAMPO DETER. CULT. DECLARADO (ha)	SUP. DEC. REDUCIDA (ha)	SUP. PROPUESTA (ha)
170000005448787	18-149-022-00126-001	8000	AVENA-SIN VARIEDAD	S	426	3,60	2,91	2,91	2,91		2,91			2,91	2,91
170000005448788	18-149-022-00127-001	8000	AVENA-SIN VARIEDAD	S	426	3,80	2,47	2,47	2,47		2,47			2,47	2,47
170000005448789	18-149-021-00049-003	8000	AVENA-SIN VARIEDAD	S	426	4,00	1,16	1,16	1,16		1,16			1,16	1,16
170000005448790	18-149-021-00049-002	8000	AVENA-SIN VARIEDAD	S	426	3,50	1,15	1,15	1,15		1,15			1,15	1,15
170000005448791	18-149-022-00140-001	53000	YEROS-SIN VARIEDAD	S	426	6,10	0,08	0,08	0,08		0,08			0,08	0,08
170000005448792	18-149-022-00141-001	53000	YEROS-SIN VARIEDAD	S	426	5,20	0,10	0,10	0,10		0,10			0,10	0,10

(1) Superficie declarada admisible ajustada con la superficie comprometida.
(2) Factor de penalización valorando el alcance para el tipo de compromiso.

Puede verificar la integridad de una copia de este documento mediante la lectura del código QR adjunto o mediante el acceso a la dirección <https://ws050.juntadeandalucia.es/verificarFirma> indicando el código de VERIFICACIÓN

FIRMADO POR	JUAN JOSE SOLER GARCIA	FECHA	03/07/2024	
	ROCIO GUIJARRO MILLAN			
VERIFICACIÓN	Pk2jm6MP8Q4FQJJZRRTHBNMQA26B8	PÁGINA	3082/3256	



APELLIDOS Y NOMBRE / RAZÓN SOCIAL

TORRES ALCHAPAR TOMAS

NIF
****2258*

EXPEDIENTE
1219458

ANUALIDAD DE PAGO
1ª

IMPORTE POR ANUALIDAD

	2023	2024	2025	2026	2027
IMPORTE MÁXIMO SUBVENCIONABLE	2.181,38 €	2.181,38 €	2.181,38 €	2.181,38 €	2.181,38 €
IMPORTE MEDIO DE TRANSFERENCIA (€/ha)	151,17 €	151,17 €	151,17 €	151,17 €	151,17 €

RESUMEN DE UNIDADES

Cód	GRUPO DE PAGO	Sup. Dec. Admisible (ha)	Sup. Comprometida (ha)	Sup. ajustada compromiso (I) (ha)	% sobredec.	Sup. Propuesta (ha)	Importe Declarado	Importe Topado	Importe Propuesto	Importe tras sobredec.
426	HERBÁCEOS	14,76		14,43	0,00	14,43	2.181,38	2.181,38	2.181,38	2.181,38
TOTAL		14,76	14,43	14,43		14,43	2.181,38	2.181,38	2.181,38	2.181,38

APLICACIÓN DE REDUCCIONES Y PENALIZACIONES

GRUPO DE PAGO	Importe Calculado	Importe prerreduc.	Criterios de subvencionabilidad y compromisos	Presentación tardía	Omisión declaración	Condicionabilidad	IMPORTE (Euros) PROPUESTO
HERBÁCEOS	2.181,38	2.181,38	0,00	0,00	0,00	0,00	2.181,38
TOTAL	2.181,38	2.181,38					2.181,38

RESUMEN DE PAGOS

	IMPORTE (Euros)			
	PROPUESTO	FEADER (Eje 2)	MAPA	CAPADR
PROPUESTO	2.181,38	1.854,17	213,99	113,22

RECINTOS PROPUESTOS

REF.	REFERENCIA SIGPAC	CULTIVO DESCRIPCIÓN CULTIVO	S/R	G.PAGO	PEND. MEDIA (€2)	SUP. DEC. ADMISIBLE (ha)	SUP. COMPROM. (ha)	SUP. AJUSTADA COMPROM. (I) (ha)	SUP. CONV. SIGPAC (ha)	SUP. CERTIE. (ha)	SUP. CAMPO (ha)	SUP. CAMPO DETER. CULT. DECLARADO (ha)	SUP. DEC. REDUCIDA (ha)	SUP. PROPUESTA (ha)
-464908	18-149-005-00029-002	5000 CEBADA-SIN VARIEDAD	S	426	15,00	0,04	0,04	0,04		0,04			0,04	0,04
4588265	18-149-016-00504-001	5000 CEBADA-SIN VARIEDAD	R	426	5,20	0,19	0,19	0,19		0,19			0,19	0,19
1700000005447011	18-149-001-00157-001	53001 YEROS-MORO DA 131	R	426	1,90	0,23	0,23	0,23		0,23			0,23	0,23
1700000005447012	18-149-001-00174-001	53001 YEROS-MORO DA 131	R	426	1,80	0,23	0,23	0,23		0,23			0,23	0,23
1700000005447013	18-149-001-00566-001	53001 YEROS-MORO DA 131	R	426	4,90	0,20	0,20	0,20		0,20			0,20	0,20
1700000005447014	18-149-002-00060-002	1000 TRIGO BLANDO-SIN VARIEDAD	S	426	7,60	2,65	2,65	2,65		2,65			2,65	2,65
1700000005447015	18-149-002-00163-001	5000 CEBADA-SIN VARIEDAD	S	426	11,40	0,41	0,41	0,41		0,41			0,41	0,41
1700000005447016	18-149-002-00164-001	5000 CEBADA-SIN VARIEDAD	S	426	5,70	2,32	2,32	2,32		2,32			2,32	2,32
1700000005447017	18-149-002-00164-007	5000 CEBADA-SIN VARIEDAD	S	426	2,70	1,34	1,34	1,34		1,34			1,34	1,34
1700000005447018	18-149-002-00290-001	1000 TRIGO BLANDO-SIN VARIEDAD	S	426	1,50	0,60	0,60	0,60		0,60			0,60	0,60
1700000005447019	18-149-002-00292-001	1000 TRIGO BLANDO-SIN VARIEDAD	S	426	1,40	0,33	0,33	0,33		0,33			0,33	0,33
1700000005447020	18-149-005-00085-001	50004 GARBANZOS-GARBANZO DE PEDROSILLO	S	426	1,40	0,66	0,66	0,66		0,66			0,66	0,66
1700000005447021	18-149-016-00567-001	5000 CEBADA-SIN VARIEDAD	R	426	3,10	0,17	0,17	0,17		0,17			0,17	0,17
1700000005447022	18-149-001-00265-001	1000 TRIGO BLANDO-SIN VARIEDAD	R	426	3,80	0,99	0,66	0,66		0,66			0,66	0,66
1700000005447023	18-149-001-00618-001	8000 AVENA-SIN VARIEDAD	R	426	1,50	0,20	0,20	0,20		0,20			0,20	0,20
1700000005447024	18-149-016-00505-001	5000 CEBADA-SIN VARIEDAD	R	426	2,30	0,24	0,24	0,24		0,24			0,24	0,24
1700000005447025	18-149-016-00658-001	5000 CEBADA-SIN VARIEDAD	R	426	4,20	0,14	0,14	0,14		0,14			0,14	0,14
1700000005447026	18-149-016-00726-001	53001 YEROS-MORO DA 131	R	426	10,10	0,24	0,24	0,24		0,24			0,24	0,24
1700000005447027	18-149-016-00727-001	53001 YEROS-MORO DA 131	R	426	8,00	0,05	0,05	0,05		0,05			0,05	0,05
1700000005447028	18-149-004-00082-001	5000 CEBADA-SIN VARIEDAD	S	426	3,20	0,61	0,61	0,61		0,61			0,61	0,61
1700000005447032	18-149-005-00025-001	5000 CEBADA-SIN VARIEDAD	S	426	4,60	1,12	1,12	1,12		1,12			1,12	1,12
1700000005447033	18-149-023-00120-001	50004 GARBANZOS-GARBANZO DE PEDROSILLO	R	426	14,00	0,09	0,09	0,09		0,09			0,09	0,09
1700000005447034	18-149-005-00237-001	5000 CEBADA-SIN VARIEDAD	S	426	3,20	0,91	0,91	0,91		0,91			0,91	0,91
1700000005447035	18-149-023-00144-001	53001 YEROS-MORO DA 131	R	426	4,30	0,18	0,18	0,18		0,18			0,18	0,18
1700000005447036	18-149-023-00121-001	50004 GARBANZOS-GARBANZO DE PEDROSILLO	R	426	8,60	0,15	0,15	0,15		0,15			0,15	0,15
1700000005447038	18-149-023-00177-001	50004 GARBANZOS-GARBANZO DE PEDROSILLO	R	426	9,10	0,47	0,47	0,47		0,47			0,47	0,47

(1) Superficie declarada admisible ajustada con la superficie comprometida.
(2) Factor de penalización valorando el alcance para el tipo de compromiso.

Puede verificar la integridad de una copia de este documento mediante la lectura del código QR adjunto o mediante el acceso a la dirección <https://ws050.juntadeandalucia.es/verificarFirma> indicando el código de VERIFICACIÓN

FIRMADO POR	JUAN JOSE SOLER GARCIA	FECHA	03/07/2024	
	ROCIO GUIJARRO MILLAN			
VERIFICACIÓN	Pk2jm6MP8Q4FQJJZRRTHBNMQA26B8	PÁGINA	3083/3256	



APELLIDOS Y NOMBRE / RAZÓN SOCIAL

NIF
****7459*

EXPEDIENTE
1117230

ANUALIDAD DE PAGO

1ª

IMPORTE POR ANUALIDAD

	2023	2024	2025	2026	2027
IMPORTE MÁXIMO SUBVENCIONABLE	6.031,39 €	6.031,39 €	6.031,39 €	6.031,39 €	6.031,39 €
IMPORTE MEDIO DE TRANSFERENCIA (€/ha)	222,64 €	222,64 €	222,64 €	222,64 €	222,64 €

RESUMEN DE UNIDADES

Cód	GRUPO DE PAGO	Sup. Dec. Admisible (ha)	Sup. Comprometida (ha)	Sup. ajustada compromiso (1) (ha)	% sobredec.	Sup. Propuesta (ha)	Importe Declarado	Importe Topado	Importe Propuesto	Importe tras sobredec.
432	FRUTALES SECANO	25,79		25,79	0,00	25,79	5.576,83	5.576,83	5.576,83	5.576,83
433	FRUTALES REGADÍO	1,30		1,30	0,00	1,30	454,56	454,56	454,56	454,56
TOTAL		27,09	27,09	27,09		27,09	6.031,39	6.031,39	6.031,39	6.031,39

APLICACIÓN DE REDUCCIONES Y PENALIZACIONES

GRUPO DE PAGO	Importe Calculado	Importe prereduc.	Criterios de subvencionabilidad y compromisos	Presentación tardía	Omisión declaración	Condicionalidad	IMPORTE (Euros)
							PROPUESTO
FRUTALES REGADÍO	454,56	454,56	0,00	0,00	0,00	0,00	454,56
FRUTALES SECANO	5.576,83	5.576,83	0,00	0,00	0,00	0,00	5.576,83
TOTAL	6.031,39	6.031,39					6.031,39

RESUMEN DE PAGOS

PROPUESTO	IMPORTE (Euros)			
	PROPUESTO	FEADER (Eje 2)	MAPA	CAPADR
PROPUESTO	6.031,39	5.126,69	591,68	313,02

RECINTOS PROPUESTOS

REF.	REFERENCIA SIGPAC	CULTIVO DESCRIPCIÓN CULTIVO	S/R	G.PAGO	PEND. MEDIA (%)	SUP. DEC. ADMISIBLE (ha)	SUP. COMPROM. (ha)	SUP. AJUSTADA COMPR.(1) (ha)	SUP. CONV. SIGPAC (ha)	SUP. CERTIF. (ha)	SUP. CAMPO (ha)	SUP. CAMPO DETER. CULT. DECLARADO (ha)	SUP. DEC. REDUCIDA (ha)	SUP. PROPUESTA (ha)
-1072721	18-057-008-00148-003	104020 ALMENDROS-GUARA	S	432	19,80	0,03	0,03	0,03		0,03			0,03	0,03
4127843	18-057-008-00148-002	104020 ALMENDROS-GUARA	S	432	5,90	0,26	0,26	0,26		0,26			0,26	0,26
1700000004968364	18-057-002-00119-001	104022 ALMENDROS-LARGUETA	S	432	2,40	2,20	2,20	2,20		2,20			2,20	2,20
1700000004968365	18-057-039-00021-001	104020 ALMENDROS-GUARA	S	432	6,90	1,64	1,64	1,64		1,64			1,64	1,64
1700000004968366	18-057-041-00069-001	104022 ALMENDROS-LARGUETA	S	432	9,40	5,86	5,86	5,86		5,86			5,86	5,86
1700000004968367	18-057-041-00069-006	104022 ALMENDROS-LARGUETA	S	432	8,10	0,04	0,04	0,04		0,04			0,04	0,04
1700000004968368	18-057-039-00110-001	104022 ALMENDROS-LARGUETA	S	432	9,60	2,06	2,06	2,06		2,06			2,06	2,06
1700000004968369	18-057-039-00111-002	104022 ALMENDROS-LARGUETA	S	432	6,20	1,45	1,45	1,45		1,45			1,45	1,45
1700000005030587	18-057-008-00119-001	104020 ALMENDROS-GUARA	S	432	3,10	4,16	4,16	4,16		4,16			4,16	4,16
1700000005030598	18-057-008-00146-001	104020 ALMENDROS-GUARA	S	432	6,70	3,39	3,39	3,39		3,39			3,39	3,39
1700000005030599	18-057-008-00148-001	104020 ALMENDROS-GUARA	S	432	5,90	4,70	4,70	4,70		4,70			4,70	4,70
4127912	18-057-058-00756-002	104020 ALMENDROS-GUARA	R	433	3,50	0,28	0,28	0,28		0,28			0,28	0,28
4127913	18-057-058-00756-003	104020 ALMENDROS-GUARA	R	433	2,60	0,16	0,16	0,16		0,16			0,16	0,16
4661363	18-057-037-00144-001	104020 ALMENDROS-GUARA	R	433	6,70	0,27	0,27	0,27		0,27			0,27	0,27
4661368	18-057-037-00178-003	104020 ALMENDROS-GUARA	R	433	5,80	0,05	0,05	0,05		0,05			0,05	0,05
1700000005030595	18-057-056-00333-001	104020 ALMENDROS-GUARA	R	433	2,00	0,20	0,20	0,20		0,20			0,20	0,20
1700000005030600	18-057-056-00332-001	104020 ALMENDROS-GUARA	R	433	1,50	0,24	0,24	0,24		0,24			0,24	0,24
1700000005030601	18-057-058-00747-001	104020 ALMENDROS-GUARA	R	433	2,10	0,10	0,10	0,10		0,10			0,10	0,10

(1) Superficie declarada admisible ajustada con la superficie comprometida.
(2) Factor de penalización valorando el alcance para el tipo de compromiso.

Puede verificar la integridad de una copia de este documento mediante la lectura del código QR adjunto o mediante el acceso a la dirección <https://ws050.juntadeandalucia.es/verificarFirma> indicando el código de VERIFICACIÓN

FIRMADO POR	JUAN JOSE SOLER GARCIA	FECHA	03/07/2024	
	ROCIO GUIJARRO MILLAN			
VERIFICACIÓN	Pk2jm6MP8Q4FQJJZRRTHBNMQA26B8	PÁGINA	3084/3256	



APELLIDOS Y NOMBRE / RAZÓN SOCIAL

TORRES CAÑADAS JOSE

NIF
***4926*

EXPEDIENTE
1216763

ANUALIDAD DE PAGO
1ª

IMPORTE POR ANUALIDAD

	2023	2024	2025	2026	2027
IMPORTE MÁXIMO SUBVENCIONABLE	1.100,66 €	1.100,66 €	1.100,66 €	1.100,66 €	1.100,66 €
IMPORTE MEDIO DE TRANSFERENCIA (€/ha)	216,24 €	216,24 €	216,24 €	216,24 €	216,24 €

RESUMEN DE UNIDADES

Cód	GRUPO DE PAGO	Sup. Dec. Admisible (ha)	Sup. Comprometida (ha)	Sup. ajustada compromiso (I) (ha)	% sobredec.	Sup. Propuesta (ha)	Importe Declarado	Importe Topado	Importe Propuesto	Importe tras sobredec.
432	FRUTALES SECANO	5,09		5,09	0,00	5,09	1.100,66	1.100,66	1.100,66	1.100,66
TOTAL		5,09	5,09	5,09		5,09	1.100,66	1.100,66	1.100,66	1.100,66

APLICACIÓN DE REDUCCIONES Y PENALIZACIONES

GRUPO DE PAGO	Importe Calculado	Importe prereduc.	Criterios de subvencionabilidad y compromisos	Presentación tardía	Omisión declaración	Condicionalidad	IMPORTE (Euros) PROPUESTO
FRUTALES SECANO	1.100,66	1.100,66	0,00	0,00	0,00	0,00	1.100,66
TOTAL	1.100,66	1.100,66					1.100,66

RESUMEN DE PAGOS

	IMPORTE (Euros)		
	PROPUESTO	FEADER (Eje 2)	MAPA
PROPUESTO	1.100,66	935,56	107,97
			CAPADR 57,13

RECINTOS PROPUESTOS

REF.	REFERENCIA SIGPAC	CULTIVO	DESCRIPCIÓN CULTIVO	S/R	G.PAGO	PEND. MEDIA (%)	SUP. DEC. ADMISIBLE (ha)	SUP. COMPROM. (ha)	SUP. AJUSTADA COMPR.(I) (ha)	SUP. CONV. SIGPAC (ha)	SUP. CERTIE. (ha)	SUP. CAMPO (ha)	SUP. CAMPO DETER. CULT. DECLARADO (ha)	SUP. DEC. REDUCIDA (ha)	SUP. PROPUESTA (ha)
1700000004797761	18-057-012-00069-001	104057	ALMENDROS-AVIJOR	S	432	7,50	1,71	1,71	1,71		1,71			1,71	1,71
1700000004797762	18-057-012-00070-001	104057	ALMENDROS-AVIJOR	S	432	7,20	3,38	3,38	3,38		3,38			3,38	3,38

(1) Superficie declarada admisible ajustada con la superficie comprometida.
(2) Factor de penalización valorando el alcance para el tipo de compromiso.

Puede verificar la integridad de una copia de este documento mediante la lectura del código QR adjunto o mediante el acceso a la dirección <https://ws050.juntadeandalucia.es/verificarFirma> indicando el código de VERIFICACIÓN

FIRMADO POR	JUAN JOSE SOLER GARCIA	FECHA	03/07/2024	
	ROCIO GUIJARRO MILLAN			
VERIFICACIÓN	Pk2jm6MP8Q4FQJJZRRTHBNMQA26B8	PÁGINA	3085/3256	



APELLIDOS Y NOMBRE / RAZÓN SOCIAL

TORRES GARCIA ANTONIO

NIF
****1158*

EXPEDIENTE
1258052

ANUALIDAD DE PAGO

1ª

IMPORTE POR ANUALIDAD

	2023	2024	2025	2026	2027
IMPORTE MÁXIMO SUBVENCIONABLE	181,82 €	181,82 €	181,82 €	181,82 €	181,82 €
IMPORTE MEDIO DE TRANSFERENCIA (€/ha)	349,65 €	349,65 €	349,65 €	349,65 €	349,65 €

RESUMEN DE UNIDADES

Cód	GRUPO DE PAGO	Sup. Dec. Admisible (ha)	Sup. Comprometida (ha)	Sup. ajustada compromiso (1) (ha)	% sobredec.	Sup. Propuesta (ha)	Importe Declarado	Importe Topado	Importe Propuesto	Importe tras sobredec.
433	FRUTALES REGADÍO	0,52		0,52	0,00	0,52	181,82	181,82	181,82	181,82
TOTAL		0,52	0,52	0,52		0,52	181,82	181,82	181,82	181,82

APLICACIÓN DE REDUCCIONES Y PENALIZACIONES

GRUPO DE PAGO	Importe Calculado	Importe prereduc.	Criterios de subvencionabilidad y compromisos	Presentación tardía	Omisión declaración	Condicionalidad	IMPORTE (Euros) PROPUESTO
FRUTALES REGADÍO	181,82	181,82	0,00	0,00	0,00	0,00	181,82
TOTAL	181,82	181,82					181,82

RESUMEN DE PAGOS

	IMPORTE (Euros)		
	PROPUESTO	FEADER (Eje 2)	MAPA
PROPUESTO	181,82	154,55	17,84
			CAPADR 9,43

RECINTOS PROPUESTOS

REF.	REFERENCIA SIGPAC	CULTIVO	DESCRIPCIÓN CULTIVO	S/R	G.PAGO	PEND. MEDIA (%)	SUP. DEC. ADMISIBLE (ha)	SUP. COMPROM. (ha)	SUP. AJUSTADA COMPR.(1) (ha)	SUP. CONV. SIGPAC (ha)	SUP. CERTIE (ha)	SUP. CAMPO (ha)	SUP. CAMPO DETER. CULT. DECLARADO (ha)	SUP. DEC. REDUCIDA (ha)	SUP. PROPUESTA (ha)
5238782	18-040-030-00068-001	104025	ALMENDROS-MARINADA	R	433	1,90	0,52	0,52	0,52		0,52			0,52	0,52

INCIDENCIAS

INCIDENCIA DESCRIPCIÓN

100421 Recinto declarado por error para una operación de la 6503, que se ha corregido de oficio marcando la operación correcta, de acuerdo con la fecha de inscripción del recinto en la producción ecológica.
Ref:5238782 Recinto:18-040-030-00068-00001 Cultivo:104025 ALMENDROS-MARINADA Regadío

(1) Superficie declarada admisible ajustada con la superficie comprometida.
(2) Factor de penalización valorando el alcance para el tipo de compromiso.

Puede verificar la integridad de una copia de este documento mediante la lectura del código QR adjunto o mediante el acceso a la dirección <https://ws050.juntadeandalucia.es/verificarFirma> indicando el código de VERIFICACIÓN

FIRMADO POR	JUAN JOSE SOLER GARCIA	FECHA	03/07/2024	
	ROCIO GUIJARRO MILLAN			
VERIFICACIÓN	Pk2jm6MP8Q4FQJJZRRTHBNMQA26B8	PÁGINA	3086/3256	



RECINTOS PROPUESTOS

REF.	REFERENCIA SIGPAC	CULTIVO	DESCRIPCIÓN CULTIVO	S/R	G.PAGO	PEND. MEDIA (%)	SUP. DEC. ADMISIBLE (ha)	SUP. COMPROM. (ha)	SUP. AJUSTADA COMPR.(1) (ha)	SUP. CONV. SIGPAC (ha)	SUP. CERTIF. (ha)	SUP. CAMPO (ha)	SUP. CAMPO DETER. CULT. DECLARADO (ha)	SUP. DEC. REDUCIDA (ha)	SUP. PROPUESTA (ha)
-504792	18-149-016-00481-001	5000	CEBADA-SIN VARIEDAD	R	426	3,80	0,28	0,28	0,28		0,28			0,28	0,28
-504782	18-149-016-00595-001	5000	CEBADA-SIN VARIEDAD	R	426	1,00	0,31	0,31	0,31		0,31			0,31	0,31
4112501	18-149-016-00594-001	5000	CEBADA-SIN VARIEDAD	R	426	1,00	0,53	0,53	0,53		0,53			0,53	0,53
4112509	18-149-016-00581-001	5000	CEBADA-SIN VARIEDAD	R	426	1,00	0,52	0,52	0,52		0,52			0,52	0,52
4112949	18-149-001-00347-001	5000	CEBADA-SIN VARIEDAD	R	426	7,90	0,23	0,23	0,23		0,23			0,23	0,23
1700000005326103	18-149-016-00437-001	5000	CEBADA-SIN VARIEDAD	S	426	3,10	0,73	0,73	0,73		0,73			0,73	0,73
1700000005326112	18-149-016-00438-001	5000	CEBADA-SIN VARIEDAD	S	426	2,10	0,69	0,69	0,69		0,69			0,69	0,69
1700000007201078	18-149-001-00230-001	5000	CEBADA-SIN VARIEDAD	S	426	1,20	0,54	0,54	0,54		0,54			0,54	0,54
1700000007201080	18-149-016-00564-001	50000	GARBANZOS-SIN VARIEDAD	R	426	2,50	0,28	0,28	0,28		0,28			0,28	0,28
1700000007201081	18-149-016-00501-001	50000	GARBANZOS-SIN VARIEDAD	R	426	2,40	0,18	0,18	0,18		0,18			0,18	0,18
1700000007201082	18-149-016-00502-001	50000	GARBANZOS-SIN VARIEDAD	R	426	2,30	0,21	0,21	0,21		0,21			0,21	0,21
1700000007201083	18-149-016-00580-001	5000	CEBADA-SIN VARIEDAD	R	426	1,00	0,18	0,18	0,18		0,18			0,18	0,18
1700000007201084	18-149-016-00498-001	50000	GARBANZOS-SIN VARIEDAD	R	426	1,70	0,40	0,40	0,40		0,40			0,40	0,40
1700000007201085	18-149-016-00579-001	5000	CEBADA-SIN VARIEDAD	R	426	1,20	0,16	0,16	0,16		0,16			0,16	0,16
1700000007201086	18-149-001-00267-001	5000	CEBADA-SIN VARIEDAD	R	426	6,00	0,24	0,24	0,24		0,24			0,24	0,24
1700000007201087	18-149-005-00151-001	5000	CEBADA-SIN VARIEDAD	S	426	1,60	1,40	1,40	1,40		1,40			1,40	1,40
1700000007201088	18-149-007-00029-001	53000	YEROS-SIN VARIEDAD	S	426	2,90	2,92	2,92	2,92		2,92			2,92	2,92
1700000007201089	18-149-005-00168-004	5000	CEBADA-SIN VARIEDAD	S	426	12,00	0,05	0,05	0,05		0,05			0,05	0,05
1700000007201090	18-149-005-00171-001	5000	CEBADA-SIN VARIEDAD	S	426	2,40	0,78	0,78	0,78		0,78			0,78	0,78
1700000007201091	18-149-016-00638-001	8000	AVENA-SIN VARIEDAD	R	426	4,50	0,17	0,17	0,17		0,17			0,17	0,17
1700000007201096	18-149-016-00484-001	5000	CEBADA-SIN VARIEDAD	R	426	7,80	0,10	0,10	0,10		0,10			0,10	0,10
1700000007201097	18-149-016-00490-003	5000	CEBADA-SIN VARIEDAD	R	426	3,70	0,10	0,10	0,10		0,10			0,10	0,10
1700000007201098	18-149-016-00489-002	5000	CEBADA-SIN VARIEDAD	R	426	5,20	0,19	0,19	0,19		0,19			0,19	0,19
1700000007201099	18-149-016-00485-001	5000	CEBADA-SIN VARIEDAD	R	426	8,30	0,11	0,11	0,11		0,11			0,11	0,11
1700000007201100	18-149-016-00492-002	5000	CEBADA-SIN VARIEDAD	R	426	3,00	0,31	0,31	0,31		0,31			0,31	0,31
1700000007201101	18-149-016-00491-002	5000	CEBADA-SIN VARIEDAD	R	426	3,00	0,08	0,08	0,08		0,08			0,08	0,08
1700000007201110	18-149-016-00483-001	5000	CEBADA-SIN VARIEDAD	R	426	5,90	0,10	0,10	0,10		0,10			0,10	0,10
1700000007201111	18-149-023-00068-001	8000	AVENA-SIN VARIEDAD	S	426	7,90	0,26	0,26	0,26		0,26			0,26	0,26
1700000007201112	18-149-016-00617-002	5000	CEBADA-SIN VARIEDAD	R	426	1,50	0,10	0,10	0,10		0,10			0,10	0,10
1700000007201113	18-149-005-00005-001	50000	GARBANZOS-SIN VARIEDAD	S	426	7,80	2,94	2,94	2,94		2,94			2,94	2,94
1700000007201114	18-149-005-00011-001	50000	GARBANZOS-SIN VARIEDAD	S	426	9,70	1,24	1,24	1,24		1,24			1,24	1,24
1700000007201115	18-149-005-00136-001	5000	CEBADA-SIN VARIEDAD	S	426	6,70	0,20	0,20	0,20		0,20			0,20	0,20
1700000007201116	18-149-005-00137-002	5000	CEBADA-SIN VARIEDAD	S	426	7,90	1,48	1,48	1,48		1,48			1,48	1,48
1700000007201117	18-149-016-00632-001	5000	CEBADA-SIN VARIEDAD	R	426	2,70	0,08	0,08	0,08		0,08			0,08	0,08
1700000007201118	18-149-016-00011-001	5000	CEBADA-SIN VARIEDAD	S	426	15,70	0,44	0,44	0,44		0,44			0,44	0,44
1700000007201119	18-149-016-00634-002	5000	CEBADA-SIN VARIEDAD	R	426	2,70	0,19	0,19	0,19		0,19			0,19	0,19
1700000007201120	18-149-016-00631-001	5000	CEBADA-SIN VARIEDAD	R	426	2,50	0,07	0,07	0,07		0,07			0,07	0,07
1700000007201121	18-149-004-00097-001	8000	AVENA-SIN VARIEDAD	S	426	8,70	2,97	2,97	2,97		2,97			2,97	2,97
1700000007201122	18-149-001-00236-001	5000	CEBADA-SIN VARIEDAD	R	426	1,40	0,20	0,20	0,20		0,20			0,20	0,20
1700000007201123	18-149-016-00509-001	50000	GARBANZOS-SIN VARIEDAD	R	426	3,70	0,33	0,33	0,33		0,33			0,33	0,33
1700000007201124	18-149-016-00630-001	5000	CEBADA-SIN VARIEDAD	R	426	2,40	0,08	0,08	0,08		0,08			0,08	0,08
1700000007201125	18-149-016-00440-001	5000	CEBADA-SIN VARIEDAD	S	426	2,30	0,51	0,51	0,51		0,51			0,51	0,51
1700000007201126	18-149-016-00441-002	5000	CEBADA-SIN VARIEDAD	S	426	1,30	1,74	1,74	1,74		1,74			1,74	1,74
1700000007201127	18-149-016-00439-001	5000	CEBADA-SIN VARIEDAD	S	426	2,30	0,67	0,67	0,67		0,67			0,67	0,67
1700000007201128	18-149-016-00442-001	5000	CEBADA-SIN VARIEDAD	S	426	2,20	1,80	1,80	1,80		1,80			1,80	1,80
1700000007201129	18-149-016-00010-009	5000	CEBADA-SIN VARIEDAD	S	426	10,90	0,80	0,80	0,80		0,80			0,80	0,80
1700000007201130	18-149-016-00626-001	5000	CEBADA-SIN VARIEDAD	R	426	2,40	0,11	0,11	0,11		0,11			0,11	0,11
1700000007201138	18-149-016-00655-001	5000	CEBADA-SIN VARIEDAD	R	426	3,00	0,20	0,20	0,20		0,20			0,20	0,20
1700000007201139	18-149-016-00656-001	5000	CEBADA-SIN VARIEDAD	R	426	3,50	0,30	0,30	0,30		0,30			0,30	0,30
1700000007201140	18-149-016-00466-001	8000	AVENA-SIN VARIEDAD	R	426	6,00	0,41	0,41	0,41		0,41			0,41	0,41
1700000007201141	18-149-016-00587-001	60000	ALFALFA-SIN VARIEDAD	R	426	2,10	0,32	0,32	0,32		0,32			0,32	0,32
1700000007201142	18-149-001-00254-002	8000	AVENA-SIN VARIEDAD	R	426	1,50	0,73	0,73	0,73		0,73			0,73	0,73
1700000007201143	18-149-016-00586-001	60000	ALFALFA-SIN VARIEDAD	R	426	1,90	0,38	0,38	0,38		0,38			0,38	0,38
1700000007201144	18-149-001-00255-001	8000	AVENA-SIN VARIEDAD	R	426	2,00	0,16	0,16	0,16		0,16			0,16	0,16
1700000007201148	18-149-016-00585-001	60000	ALFALFA-SIN VARIEDAD	R	426	1,80	0,40	0,40	0,40		0,40			0,40	0,40
4189667	18-149-021-00319-082	62000	PASTOS PERMANENTES DE 5 O MAS AÑOS-SIN VARIEDAD	S	428	24,60	90,58	90,58	90,58		106,57			90,58	90,58

INCIDENCIAS

INCIDENCIA DESCRIPCIÓN

- 242 Recinto pendiente de acreditación de titularidad.
Ref:6876548 Recinto:18-149-016-00622-00001 Cultivo:99000 PATATA-SIN VARIEDAD Regadio
- 3790 Recinto declarado inactivo
Ref:6876548 Recinto:18-149-016-00622-00001 Cultivo: -
- 8227 Línea de declaración monitorizada en la que no ha habido respuesta por parte del productor y, por tanto, sin Juicio Experto de campo.
Ref:1700000007201095 Recinto:18-149-001-00230-00002 Cultivo:5000 CEBADA-SIN VARIEDAD
Ref:1700000007201079 Recinto:18-149-001-00232-00001 Cultivo:5000 CEBADA-SIN VARIEDAD
- 100402 Recinto solicitado no forma parte de ningún organismo de control autorizado para la producción ecológica en Andalucía o fecha de

(1) Superficie declarada admisible ajustada con la superficie comprometida.
(2) Factor de penalización valorando el alcance para el tipo de compromiso.

Puede verificar la integridad de una copia de este documento mediante la lectura del código QR adjunto o mediante el acceso a la dirección https://ws050.juntadeandalucia.es/verificarFirma indicando el código de VERIFICACIÓN					
FIRMADO POR	JUAN JOSE SOLER GARCIA		FECHA		03/07/2024
	ROCIO GUIJARRO MILLAN				
VERIFICACIÓN	Pk2jm6MP8Q4FQJJZRRTHBNBMA26B8		PÁGINA	3088/3256	



INCIDENCIAS

INCIDENCIA DESCRIPCIÓN

- inscripción posterior al plazo establecido (Anexo I. Criterios de Subvencionabilidad. Orden 28 de marzo de 2023).
 Ref:6876548 Recinto:18-149-016-00622-00001 Cultivo:99000 PATATA-SIN VARIEDAD Regadío
- 100410 Recinto no admisible por pertenecer a una explotación ganadera No admisible (Artículo 10 de la Orden de 28 de marzo de 2023).
 Ref:6876752 Recinto:18-149-900-99000-99001 Cultivo:62000 PASTOS PERMANENTES DE 5 O MAS AÑOS-SIN VARIEDAD Secano
 Explotación:ES181460023000
- 100411 Recinto no admisible por no estar asociado en SIGGAN a una explotación ganadera admisible (Artículo 10 de la Orden de 28 de marzo de 2023).
 Ref:1700000007201105 Recinto:18-149-004-00097-00001 Cultivo:63000 PASTOS DE MENOS DE 5 AÑOS-SIN VARIEDAD Secano
 Ref:1700000007201107 Recinto:18-149-005-00136-00002 Cultivo:62000 PASTOS PERMANENTES DE 5 O MAS AÑOS-SIN VARIEDAD Secano
 Ref:1700000007201106 Recinto:18-149-005-00136-00005 Cultivo:62000 PASTOS PERMANENTES DE 5 O MAS AÑOS-SIN VARIEDAD Secano
 Ref:1700000007201103 Recinto:18-149-005-00150-00001 Cultivo:62000 PASTOS PERMANENTES DE 5 O MAS AÑOS-SIN VARIEDAD Secano
 Ref:1700000007201105 Recinto:18-149-005-00151-00002 Cultivo:62000 PASTOS PERMANENTES DE 5 O MAS AÑOS-SIN VARIEDAD Secano
 Ref:1700000007201109 Recinto:18-149-005-00168-00003 Cultivo:62000 PASTOS PERMANENTES DE 5 O MAS AÑOS-SIN VARIEDAD Secano
 Ref:1700000007201104 Recinto:18-149-007-00029-00002 Cultivo:62000 PASTOS PERMANENTES DE 5 O MAS AÑOS-SIN VARIEDAD Secano
 Ref:1700000007201108 Recinto:18-149-016-00010-00010 Cultivo:62000 PASTOS PERMANENTES DE 5 O MAS AÑOS-SIN VARIEDAD Secano
 Ref:1700000007201146 Recinto:18-149-016-00011-00002 Cultivo:62000 PASTOS PERMANENTES DE 5 O MAS AÑOS-SIN VARIEDAD Secano
 Ref:1700000007201147 Recinto:18-149-016-00011-00002 Cultivo:62000 PASTOS PERMANENTES DE 5 O MAS AÑOS-SIN VARIEDAD Secano
 Ref:901603 Recinto:18-149-016-00466-00002 Cultivo:62000 PASTOS PERMANENTES DE 5 O MAS AÑOS-SIN VARIEDAD Secano
- 100421 Recinto declarado por error para una operación de la 6503, que se ha corregido de oficio marcando la operación correcta, de acuerdo con la fecha de inscripción del recinto en la producción ecológica.
 Ref:6876752 Recinto:18-149-900-99000-99001 Cultivo:62000 PASTOS PERMANENTES DE 5 O MAS AÑOS-SIN VARIEDAD Secano
- 100424 Solicita recinto que no está comprometido para la operación.
 Ref:1700000007201095 Recinto:18-149-001-00230-00002 Cultivo:5000 CEBADA-SIN VARIEDAD Regadío
 Ref:1700000007201079 Recinto:18-149-001-00232-00001 Cultivo:5000 CEBADA-SIN VARIEDAD Secano
 Ref:1700000007201105 Recinto:18-149-004-00097-00001 Cultivo:63000 PASTOS DE MENOS DE 5 AÑOS-SIN VARIEDAD Secano
 Ref:1700000007201107 Recinto:18-149-005-00136-00002 Cultivo:62000 PASTOS PERMANENTES DE 5 O MAS AÑOS-SIN VARIEDAD Secano
 Ref:1700000007201106 Recinto:18-149-005-00136-00005 Cultivo:62000 PASTOS PERMANENTES DE 5 O MAS AÑOS-SIN VARIEDAD Secano
 Ref:1700000007201103 Recinto:18-149-005-00150-00001 Cultivo:62000 PASTOS PERMANENTES DE 5 O MAS AÑOS-SIN VARIEDAD Secano
 Ref:1700000007201145 Recinto:18-149-005-00151-00002 Cultivo:62000 PASTOS PERMANENTES DE 5 O MAS AÑOS-SIN VARIEDAD Secano
 Ref:1700000007201109 Recinto:18-149-005-00168-00003 Cultivo:62000 PASTOS PERMANENTES DE 5 O MAS AÑOS-SIN VARIEDAD Secano
 Ref:1700000007201104 Recinto:18-149-007-00029-00002 Cultivo:62000 PASTOS PERMANENTES DE 5 O MAS AÑOS-SIN VARIEDAD Secano
 Ref:1700000007201108 Recinto:18-149-016-00010-00010 Cultivo:62000 PASTOS PERMANENTES DE 5 O MAS AÑOS-SIN VARIEDAD Secano
 Ref:1700000007201146 Recinto:18-149-016-00011-00002 Cultivo:62000 PASTOS PERMANENTES DE 5 O MAS AÑOS-SIN VARIEDAD Secano
 Ref:1700000007201147 Recinto:18-149-016-00011-00002 Cultivo:62000 PASTOS PERMANENTES DE 5 O MAS AÑOS-SIN VARIEDAD Secano
 Ref:901603 Recinto:18-149-016-00466-00002 Cultivo:62000 PASTOS PERMANENTES DE 5 O MAS AÑOS-SIN VARIEDAD Secano
 Ref:6876548 Recinto:18-149-016-00622-00001 Cultivo:99000 PATATA-SIN VARIEDAD Regadío
 Ref:6876752 Recinto:18-149-900-99000-99001 Cultivo:62000 PASTOS PERMANENTES DE 5 O MAS AÑOS-SIN VARIEDAD Secano

Datos considerados para el Cálculo de la Carga Ganadera mínima y máxima del expediente

Explotación	Especie	Inscrito en Sipea y Admisible	Ugm Calculada para CG Mínima	Ugm Calculada para CG Máxima
ES18146000166	CAPRINA	SI	2,42	2,42
ES18146000166	OVINA	SI	28,72	28,72

(1) Superficie declarada admisible ajustada con la superficie comprometida.
 (2) Factor de penalización valorando el alcance para el tipo de compromiso.

Puede verificar la integridad de una copia de este documento mediante la lectura del código QR adjunto o mediante el acceso a la dirección https://ws050.juntadeandalucia.es/verificarFirma indicando el código de VERIFICACIÓN				
FIRMADO POR	JUAN JOSE SOLER GARCIA	FECHA	03/07/2024	
	ROCIO GUIJARRO MILLAN			
VERIFICACIÓN	Pk2jm6MP8Q4FQJJZRRTHBNMQA26B8	PÁGINA	3089/3256	



Datos considerados para el Cálculo de la Carga Ganadera mínima y máxima del expediente

	31,14	31,14	
Superficie determinada para Cálculo Carga Ganadera Mínima:	124,04 ha		
Superficie determinada para Cálculo Carga Ganadera Máxima:	124,04 ha		Los importes del Grupo de Pago de pastos de este expediente han sido ajustados por no llegar a la carga ganadera mínima de 0,3
Carga Ganadera Mínima Expediente:	0,25 ugm/ha		
Carga Ganadera Máxima Expediente:	0,25 ugm/ha		

Recintos Determinados para el Cálculo de Garga Ganadera Mínima

REF.	REFERENCIA SIGPAC	CULTIVO	DESCRIPCIÓN CULTIVO	S/R	SUP. PROPUESTA (ha)
-901603	18-149-016-00466-00002	62000	PASTOS PERMANENTES DE 5 O MAS AÑOS-SIN VARIEDAD	S	0,01
4189667	18-149-021-00319-00082	62000	PASTOS PERMANENTES DE 5 O MAS AÑOS-SIN VARIEDAD	S	90,58
5538991	18-149-016-00899-00004	62000	PASTOS PERMANENTES DE 5 O MAS AÑOS-SIN VARIEDAD	S	0,29
5539045	18-149-016-00929-00005	62000	PASTOS PERMANENTES DE 5 O MAS AÑOS-SIN VARIEDAD	S	1,06
5539046	18-149-016-00929-00004	62000	PASTOS PERMANENTES DE 5 O MAS AÑOS-SIN VARIEDAD	S	1,01
5539050	18-149-016-00901-00004	62000	PASTOS PERMANENTES DE 5 O MAS AÑOS-SIN VARIEDAD	S	0,39
5539051	18-149-016-01152-00004	62000	PASTOS PERMANENTES DE 5 O MAS AÑOS-SIN VARIEDAD	S	1,09
6876752	18-149-900-99000-99001	62000	PASTOS PERMANENTES DE 5 O MAS AÑOS-SIN VARIEDAD	S	13,02
6876854	18-149-021-00321-00013	62000	PASTOS PERMANENTES DE 5 O MAS AÑOS-SIN VARIEDAD	S	4,22
6876855	18-149-021-00321-00012	62000	PASTOS PERMANENTES DE 5 O MAS AÑOS-SIN VARIEDAD	S	2,60
6876856	18-149-021-00272-00003	62000	PASTOS PERMANENTES DE 5 O MAS AÑOS-SIN VARIEDAD	S	2,10
6876857	18-149-021-00319-00001	62000	PASTOS PERMANENTES DE 5 O MAS AÑOS-SIN VARIEDAD	S	1,61
6876858	18-149-021-00321-00011	62000	PASTOS PERMANENTES DE 5 O MAS AÑOS-SIN VARIEDAD	S	2,49
6876859	18-149-021-00319-00002	62000	PASTOS PERMANENTES DE 5 O MAS AÑOS-SIN VARIEDAD	S	2,04
1700000007201103	18-149-005-00150-00001	62000	PASTOS PERMANENTES DE 5 O MAS AÑOS-SIN VARIEDAD	S	1,03
1700000007201104	18-149-007-00029-00002	62000	PASTOS PERMANENTES DE 5 O MAS AÑOS-SIN VARIEDAD	S	0,05
1700000007201105	18-149-004-00097-00001	63000	PASTOS DE MENOS DE 5 AÑOS-SIN VARIEDAD	S	0,09
1700000007201106	18-149-005-00136-00005	62000	PASTOS PERMANENTES DE 5 O MAS AÑOS-SIN VARIEDAD	S	0,03
1700000007201107	18-149-005-00136-00002	62000	PASTOS PERMANENTES DE 5 O MAS AÑOS-SIN VARIEDAD	S	0,01
1700000007201108	18-149-016-00010-00010	62000	PASTOS PERMANENTES DE 5 O MAS AÑOS-SIN VARIEDAD	S	0,03
1700000007201109	18-149-005-00168-00003	62000	PASTOS PERMANENTES DE 5 O MAS AÑOS-SIN VARIEDAD	S	0,03
1700000007201145	18-149-005-00151-00002	62000	PASTOS PERMANENTES DE 5 O MAS AÑOS-SIN VARIEDAD	S	0,09
1700000007201146	18-149-016-00011-00002	62000	PASTOS PERMANENTES DE 5 O MAS AÑOS-SIN VARIEDAD	S	0,13
1700000007201147	18-149-016-00011-00002	62000	PASTOS PERMANENTES DE 5 O MAS AÑOS-SIN VARIEDAD	S	0,04

Recintos Determinados para el Cálculo de Garga Ganadera Máxima

REF.	REFERENCIA SIGPAC	CULTIVO	DESCRIPCIÓN CULTIVO	S/R	SUP. PROPUESTA (ha)
-901603	18-149-016-00466-00002	62000	PASTOS PERMANENTES DE 5 O MAS AÑOS-SIN VARIEDAD	S	0,01
4189667	18-149-021-00319-00082	62000	PASTOS PERMANENTES DE 5 O MAS AÑOS-SIN VARIEDAD	S	90,58
5538991	18-149-016-00899-00004	62000	PASTOS PERMANENTES DE 5 O MAS AÑOS-SIN VARIEDAD	S	0,29
5539045	18-149-016-00929-00005	62000	PASTOS PERMANENTES DE 5 O MAS AÑOS-SIN VARIEDAD	S	1,06
5539046	18-149-016-00929-00004	62000	PASTOS PERMANENTES DE 5 O MAS AÑOS-SIN VARIEDAD	S	1,01
5539050	18-149-016-00901-00004	62000	PASTOS PERMANENTES DE 5 O MAS AÑOS-SIN VARIEDAD	S	0,39

(1) Superficie declarada admisible ajustada con la superficie comprometida.
 (2) Factor de penalización valorando el alcance para el tipo de compromiso.

Puede verificar la integridad de una copia de este documento mediante la lectura del código QR adjunto o mediante el acceso a la dirección https://ws050.juntadeandalucia.es/verificarFirma indicando el código de VERIFICACIÓN				
FIRMADO POR	JUAN JOSE SOLER GARCIA	FECHA	03/07/2024	
	ROCIO GUIJARRO MILLAN			
VERIFICACIÓN	Pk2jm6MP8Q4FQJJZRRTHBNMQA26B8	PÁGINA	3090/3256	



Datos considerados para el Cálculo de la Carga Ganadera mínima y máxima del expediente

Recintos Determinados para el Cálculo de Garga Ganadera Máxima

REF.	REFERENCIA SIGPAC	CULTIVO	DESCRIPCIÓN CULTIVO	S/R	SUP. PROPUESTA (ha)
5539051	18-149-016-01152-00004	62000	PASTOS PERMANENTES DE 5 O MAS AÑOS-SIN VARIEDAD	S	1,09
6876752	18-149-900-99000-99001	62000	PASTOS PERMANENTES DE 5 O MAS AÑOS-SIN VARIEDAD	S	13,02
6876854	18-149-021-00321-00013	62000	PASTOS PERMANENTES DE 5 O MAS AÑOS-SIN VARIEDAD	S	4,22
6876855	18-149-021-00321-00012	62000	PASTOS PERMANENTES DE 5 O MAS AÑOS-SIN VARIEDAD	S	2,60
6876856	18-149-021-00272-00003	62000	PASTOS PERMANENTES DE 5 O MAS AÑOS-SIN VARIEDAD	S	2,10
6876857	18-149-021-00319-00001	62000	PASTOS PERMANENTES DE 5 O MAS AÑOS-SIN VARIEDAD	S	1,61
6876858	18-149-021-00321-00011	62000	PASTOS PERMANENTES DE 5 O MAS AÑOS-SIN VARIEDAD	S	2,49
6876859	18-149-021-00319-00002	62000	PASTOS PERMANENTES DE 5 O MAS AÑOS-SIN VARIEDAD	S	2,04
1700000007201103	18-149-005-00150-00001	62000	PASTOS PERMANENTES DE 5 O MAS AÑOS-SIN VARIEDAD	S	1,03
1700000007201104	18-149-007-00029-00002	62000	PASTOS PERMANENTES DE 5 O MAS AÑOS-SIN VARIEDAD	S	0,05
1700000007201105	18-149-004-00097-00001	63000	PASTOS DE MENOS DE 5 AÑOS-SIN VARIEDAD	S	0,09
1700000007201106	18-149-005-00136-00005	62000	PASTOS PERMANENTES DE 5 O MAS AÑOS-SIN VARIEDAD	S	0,03
1700000007201107	18-149-005-00136-00002	62000	PASTOS PERMANENTES DE 5 O MAS AÑOS-SIN VARIEDAD	S	0,01
1700000007201108	18-149-016-00010-00010	62000	PASTOS PERMANENTES DE 5 O MAS AÑOS-SIN VARIEDAD	S	0,03
1700000007201109	18-149-005-00168-00003	62000	PASTOS PERMANENTES DE 5 O MAS AÑOS-SIN VARIEDAD	S	0,03
1700000007201145	18-149-005-00151-00002	62000	PASTOS PERMANENTES DE 5 O MAS AÑOS-SIN VARIEDAD	S	0,09
1700000007201146	18-149-016-00011-00002	62000	PASTOS PERMANENTES DE 5 O MAS AÑOS-SIN VARIEDAD	S	0,13
1700000007201147	18-149-016-00011-00002	62000	PASTOS PERMANENTES DE 5 O MAS AÑOS-SIN VARIEDAD	S	0,04

(1) Superficie declarada admisible ajustada con la superficie comprometida.
 (2) Factor de penalización valorando el alcance para el tipo de compromiso.

Puede verificar la integridad de una copia de este documento mediante la lectura del código QR adjunto o mediante el acceso a la dirección <https://ws050.juntadeandalucia.es/verificarFirma> indicando el código de VERIFICACIÓN

FIRMADO POR	JUAN JOSE SOLER GARCIA	FECHA	03/07/2024	
	ROCIO GUIJARRO MILLAN			
VERIFICACIÓN	Pk2jm6MP8Q4FQJJZRRTHBNMQA26B8	PÁGINA	3091/3256	



APELLIDOS Y NOMBRE / RAZÓN SOCIAL

TORRES GARCIA SEGUNDO

NIF
****6099*

EXPEDIENTE
1118316

ANUALIDAD DE PAGO
1ª

IMPORTE POR ANUALIDAD

	2023	2024	2025	2026	2027
IMPORTE MÁXIMO SUBVENCIONABLE	1.251,61 €	1.251,61 €	1.251,61 €	1.251,61 €	1.251,61 €
IMPORTE MEDIO DE TRANSFERENCIA (€/ha)	262,39 €	262,39 €	262,39 €	262,39 €	262,39 €

RESUMEN DE UNIDADES

Cód	GRUPO DE PAGO	Sup. Dec. Admisible (ha)	Sup. Comprometida (ha)	Sup. ajustada compromiso (1) (ha)	% sobredec.	Sup. Propuesta (ha)	Importe Declarado	Importe Topado	Importe Propuesto	Importe tras sobredec.
432	FRUTALES SECANO	3,12		3,12	0,00	3,12	674,67	674,67	674,67	674,67
433	FRUTALES REGADÍO	1,65		1,65	0,00	1,65	576,94	576,94	576,94	576,94
TOTAL		4,77	4,77	4,77		4,77	1.251,61	1.251,61	1.251,61	1.251,61

APLICACIÓN DE REDUCCIONES Y PENALIZACIONES

GRUPO DE PAGO	Importe Calculado	Importe prereduc.	Criterios de subvencionabilidad y compromisos	Presentación tardía	Omisión declaración	Condicionalidad	IMPORTE (Euros)
							PROPUESTO
FRUTALES REGADÍO	576,94	576,94	0,00	0,00	0,00	0,00	576,94
FRUTALES SECANO	674,67	674,67	0,00	0,00	0,00	0,00	674,67
TOTAL	1.251,61	1.251,61					1.251,61

RESUMEN DE PAGOS

PROPUESTO	IMPORTE (Euros)			
	PROPUESTO	FEADER (Eje 2)	MAPA	CAPADR
PROPUESTO	1.251,61	1.063,87	122,79	64,95

RECINTOS PROPUESTOS

REF.	REFERENCIA SIGPAC	CULTIVO	DESCRIPCIÓN CULTIVO	S/R	G.PAGO	PEND. MEDIA (%)	SUP. DEC. ADMISIBLE (ha)	SUP. COMPROM. (ha)	SUP. AJUSTADA COMPR.(1) (ha)	SUP. CONV. SIGPAC (ha)	SUP. CERTIF. (ha)	SUP. CAMPO (ha)	SUP. CAMPO DETER. CULT. DECLARADO (ha)	SUP. DEC. REDUCIDA (ha)	SUP. PROPUESTA (ha)
1700000002569448	18-040-014-00085-001	104020	ALMENDROS-GUARA	S	432	6,20	1,95	1,95	1,95		1,95			1,95	1,95
1700000002569450	18-040-015-00011-007	104020	ALMENDROS-GUARA	S	432	5,80	1,17	1,17	1,17		1,17			1,17	1,17
1700000002569449	18-040-015-00011-001	104020	ALMENDROS-GUARA	R	433	3,80	1,65	1,65	1,65		1,65			1,65	1,65

(1) Superficie declarada admisible ajustada con la superficie comprometida.
(2) Factor de penalización valorando el alcance para el tipo de compromiso.

Puede verificar la integridad de una copia de este documento mediante la lectura del código QR adjunto o mediante el acceso a la dirección <https://ws050.juntadeandalucia.es/verificarFirma> indicando el código de VERIFICACIÓN

FIRMADO POR	JUAN JOSE SOLER GARCIA	FECHA	03/07/2024	
	ROCIO GUIJARRO MILLAN			
VERIFICACIÓN	Pk2jm6MP8Q4FQJJZRRTHBNMQA26B8	PÁGINA	3092/3256	



APELLIDOS Y NOMBRE / RAZÓN SOCIAL

TORRES GOMEZ JOSE CARLOS

NIF

***6312*

EXPEDIENTE

1154881

ANUALIDAD DE PAGO

RESUMEN DE PAGOS

	<u>PROPUESTO</u>	<u>IMPORTE (Euros)</u>		
		<u>FEADER (Eje 2)</u>	<u>MAPA</u>	<u>CAPADR</u>
PROPUESTO	0,00	0,00	0,00	0,00

INCIDENCIAS

INCIDENCIA DESCRIPCIÓN

7162	Se advierte que en el impreso DATOS DE RECINTOS no está consignada la operación solicitada en el impreso SOLICITA LINEAS DE AYUDA DE DESARROLLO RURAL.
101008	Expediente sin compromisos vigentes. Operación:6503.2

(1) Superficie declarada admisible ajustada con la superficie comprometida.
(2) Factor de penalización valorando el alcance para el tipo de compromiso.

Puede verificar la integridad de una copia de este documento mediante la lectura del código QR adjunto o mediante el acceso a la dirección https://ws050.juntadeandalucia.es/verificarFirma indicando el código de VERIFICACIÓN				
FIRMADO POR	JUAN JOSE SOLER GARCIA	FECHA	03/07/2024	
	ROCIO GUIJARRO MILLAN			
VERIFICACIÓN	Pk2jm6MP8Q4FQJJZRRTHBNMQA26B8	PÁGINA	3093/3256	



APELLIDOS Y NOMBRE / RAZÓN SOCIAL

NIF ****3888* **EXPEDIENTE** 1239364 **ANUALIDAD DE PAGO** 1ª

TORRES GONZALEZ RAUL

IMPORTES POR ANUALIDAD

	2023	2024	2025	2026	2027
IMPORTE MÁXIMO SUBVENCIONABLE	402,27 €	402,27 €	402,27 €	402,27 €	402,27 €
IMPORTE MEDIO DE TRANSFERENCIA (€/ha)	253,00 €	253,00 €	253,00 €	253,00 €	253,00 €

RESUMEN DE UNIDADES

Cód	GRUPO DE PAGO	Sup. Dec. Admisible (ha)	Sup. Comprometida (ha)	Sup. ajustada compromiso (1) (ha)	% sobredec.	Sup. Propuesta (ha)	Importe Declarado	Importe Topado	Importe Propuesto	Importe tras sobredec.
430	HORTÍCOLAS	1,59		1,59	0,00	1,59	402,27	402,27	402,27	402,27
TOTAL		1,59	1,59	1,59		1,59	402,27	402,27	402,27	402,27

APLICACIÓN DE REDUCCIONES Y PENALIZACIONES

GRUPO DE PAGO	Importe Calculado	Importe prereduc.	Criterios de subvencionabilidad y compromisos	Presentación tardía	Omisión declaración	Condicionalidad	IMPORTE (Euros) PROPUESTO
HORTÍCOLAS	402,27	402,27	0,00	0,00	0,00	0,00	402,27
TOTAL	402,27	402,27					402,27

RESUMEN DE PAGOS

	IMPORTE (Euros)			
	PROPUESTO	FEADER (Eje 2)	MAPA	CAPADR
PROPUESTO	402,27	341,93	39,46	20,88

RECINTOS PROPUESTOS

REF.	REFERENCIA SIGPAC	CULTIVO	DESCRIPCIÓN CULTIVO	S/R	G.PAGO	PEND. MEDIA (%)	SUP. DEC. ADMISIBLE (ha)	SUP. COMPROM. (ha)	SUP. AJUSTADA COMPROM. (1) (ha)	SUP. CONV. SIGPAC (ha)	SUP. CERTIE (ha)	SUP. CAMPO (ha)	SUP. CAMPO DETER. CULT. DECLARADO (ha)	SUP. DEC. REDUCIDA (ha)	SUP. PROPUESTA (ha)
-1459688	18-183-005-00094-001	197000	TOMATE-SIN VARIEDAD	R	430	25,60	0,15	0,15	0,15		0,15			0,15	0,15
-1222849	18-183-005-00094-001	152000	PIMIENTO-SIN VARIEDAD	R	430	25,60	0,17	0,17	0,17		0,17			0,17	0,17
-895955	18-183-005-00084-004	197000	TOMATE-SIN VARIEDAD	S	430	31,40	0,45	0,45	0,45		0,45			0,45	0,45
-895930	18-183-005-00076-002	152000	PIMIENTO-SIN VARIEDAD	R	430	35,60	0,23	0,23	0,23		0,23			0,23	0,23
4583165	18-183-005-00094-001	152000	PIMIENTO-SIN VARIEDAD	R	430	25,60	0,20	0,20	0,20		0,20			0,20	0,20
4583171	18-183-005-00081-002	152000	PIMIENTO-SIN VARIEDAD	R	430	25,20	0,39	0,39	0,39		0,39			0,39	0,39

INCIDENCIAS

INCIDENCIA DESCRIPCIÓN

- 3790 Recinto declarado inactivo
Ref:-1459698 Recinto:18-183-005-00094-00002 Cultivo: -
Ref:-1459673 Recinto:18-183-005-00140-00002 Cultivo: -
- 100402 Recinto solicitado no forma parte de ningún organismo de control autorizado para la producción ecológica en Andalucía o fecha de inscripción posterior al plazo establecido (Anexo I. Criterios de Subvencionabilidad. Orden 28 de marzo de 2023).
Ref:-1459698 Recinto:18-183-005-00094-00002 Cultivo:152000 PIMIENTO-SIN VARIEDAD Regadío
Ref:-895886 Recinto:18-183-005-00094-00007 Cultivo:20000 BARBECHO TRADICIONAL-SIN VARIEDAD Regadío
- 100407 Explotación solicitada no forma parte de ningún organismo de control autorizado para la producción ecológica en Andalucía o fecha de inscripción posterior al plazo establecido (Anexo I. Criterios de Subvencionabilidad. Orden 28 de marzo de 2023).
Explotación:ES181800004102 Especie:OVINA
- 100411 Recinto no admisible por no estar asociado en SIGGAN a una explotación ganadera admisible (Artículo 10 de la Orden de 28 de marzo de 2023).
Ref:-895886 Recinto:18-183-005-00094-00007 Cultivo:20000 BARBECHO TRADICIONAL-SIN VARIEDAD Regadío
- 100424 Solicita recinto que no está comprometido para la operación.
Ref:-1459698 Recinto:18-183-005-00094-00002 Cultivo:152000 PIMIENTO-SIN VARIEDAD Regadío
Ref:-895886 Recinto:18-183-005-00094-00007 Cultivo:20000 BARBECHO TRADICIONAL-SIN VARIEDAD Regadío
Ref:-1459673 Recinto:18-183-005-00140-00002 Cultivo:152000 PIMIENTO-SIN VARIEDAD Regadío

(1) Superficie declarada admisible ajustada con la superficie comprometida.
(2) Factor de penalización valorando el alcance para el tipo de compromiso.

Puede verificar la integridad de una copia de este documento mediante la lectura del código QR adjunto o mediante el acceso a la dirección <https://ws050.juntadeandalucia.es/verificarFirma> indicando el código de VERIFICACIÓN

FIRMADO POR	JUAN JOSE SOLER GARCIA	FECHA	03/07/2024	
	ROCIO GUIJARRO MILLAN			
VERIFICACIÓN	Pk2jm6MP8Q4FQJJZRRTHBNMQA26B8	PÁGINA	3094/3256	



APELLIDOS Y NOMBRE / RAZÓN SOCIAL TORRES MARTINEZ FERNANDO
NIF ****5875*
EXPEDIENTE 1040254
ANUALIDAD DE PAGO 1ª

IMPORTE POR ANUALIDAD

	2023	2024	2025	2026	2027
IMPORTE MÁXIMO SUBVENCIONABLE	614,12 €	614,12 €	614,12 €	614,12 €	614,12 €
IMPORTE MEDIO DE TRANSFERENCIA (€/ha)	216,24 €	216,24 €	216,24 €	216,24 €	216,24 €

RESUMEN DE UNIDADES

Cód	GRUPO DE PAGO	Sup. Dec. Admisible (ha)	Sup. Comprometida (ha)	Sup. ajustada compromiso (1) (ha)	% sobredec.	Sup. Propuesta (ha)	Importe Declarado	Importe Topado	Importe Propuesto	Importe tras sobredec.
432	FRUTALES SECANO	2,84		2,84	0,00	2,84	614,12	614,12	614,12	614,12
TOTAL		2,84	2,84	2,84		2,84	614,12	614,12	614,12	614,12

APLICACIÓN DE REDUCCIONES Y PENALIZACIONES

GRUPO DE PAGO	Importe Calculado	Importe prereduc.	Criterios de subvencionabilidad y compromisos	Presentación tardía	Omisión declaración	Condicionality	IMPORTE (Euros) PROPUESTO
FRUTALES SECANO	614,12	614,12	0,00	0,00	0,00	0,00	614,12
TOTAL	614,12	614,12					614,12

RESUMEN DE PAGOS

	IMPORTE (Euros)		
	PROPUESTO	FEADER (Eje 2)	MAPA
PROPUESTO	614,12	522,00	60,25
			CAPADR 31,87

RECINTOS PROPUESTOS

REF.	REFERENCIA SIGPAC	CULTIVO	DESCRIPCIÓN CULTIVO	S/R	G.PAGO	PEND. MEDIA (%)	SUP. DEC. ADMISIBLE (ha)	SUP. COMPROM. (ha)	SUP. AJUSTADA COMPR.(1) (ha)	SUP. CONV. SIGPAC (ha)	SUP. CERTIE. (ha)	SUP. CAMPO (ha)	SUP. CAMPO DETER. CULT. DECLARADO (ha)	SUP. DEC. REDUCIDA (ha)	SUP. PROPUESTA (ha)
170000004942516	18-040-017-00051-001	104020	ALMENDROS-GUARA	S	432	10,00	2,84	2,84	2,84		2,84			2,84	2,84

(1) Superficie declarada admisible ajustada con la superficie comprometida.
 (2) Factor de penalización valorando el alcance para el tipo de compromiso.

Puede verificar la integridad de una copia de este documento mediante la lectura del código QR adjunto o mediante el acceso a la dirección https://ws050.juntadeandalucia.es/verificarFirma indicando el código de VERIFICACIÓN					
FIRMADO POR	JUAN JOSE SOLER GARCIA		FECHA		03/07/2024
	ROCIO GUIJARRO MILLAN				
VERIFICACIÓN	Pk2jm6MP8Q4FQJJZRRTHBNMQA26B8		PÁGINA		3095/3256



APELLIDOS Y NOMBRE / RAZÓN SOCIAL

TORRES MARTINEZ JOSE CESAREO

NIF

****5586*

EXPEDIENTE

1208667

ANUALIDAD DE PAGO

1ª

IMPORTES POR ANUALIDAD

	2023	2024	2025	2026	2027
IMPORTE MÁXIMO SUBVENCIONABLE	7.090,87 €	7.090,87 €	7.090,87 €	7.090,87 €	7.090,87 €
IMPORTE MEDIO DE TRANSFERENCIA (€/ha)	118,06 €	118,06 €	118,06 €	118,06 €	118,06 €

RESUMEN DE UNIDADES

Cód	GRUPO DE PAGO	Sup. Dec. Admisible (ha)	Sup. Comprometida (ha)	Sup. ajustada compromiso (1) (ha)	% sobredec.	Sup. Propuesta (ha)	Importe Declarado	Importe Topado	Importe Propuesto	Importe tras sobredec.
426	HERBÁCEOS	33,66		33,16	0,00	33,16	5.012,80	5.012,80	5.012,80	5.012,80
432	FRUTALES SECANO	9,73		9,61	0,00	9,61	2.078,07	2.078,07	2.078,07	2.078,07
434	HERBÁCEOS NO ELEGIBLES	17,33		17,29	0,00	17,29	0,00	0,00	0,00	0,00
TOTAL		60,72	60,06	60,06		60,06	7.090,87	7.090,87	7.090,87	7.090,87

APLICACIÓN DE REDUCCIONES Y PENALIZACIONES

GRUPO DE PAGO	Importe Calculado	Importe pre-reduc.	Criterios de subvencionabilidad y compromisos	Presentación tardía	Omisión declaración	Condicionalidad	IMPORTE (Euros)
							PROPUESTO
FRUTALES SECANO	2.078,07	2.078,07	0,00	0,00	0,00	0,00	2.078,07
HERBÁCEOS	5.012,80	5.012,80	0,00	0,00	0,00	0,00	5.012,80
HERBÁCEOS NO ELEGIBLES	0,00	0,00	0,00	0,00	0,00	0,00	0,00
TOTAL	7.090,87	7.090,87					7.090,87

RESUMEN DE PAGOS

PROPUESTO	IMPORTE (Euros)			
	PROPUESTO	FEADER (Eje 2)	MAPA	CAPADR
	7.090,87	6.027,24	695,62	368,01

RECINTOS PROPUESTOS

REF.	REFERENCIA SIGPAC	CULTIVO DESCRIPCIÓN CULTIVO	S/R G.PAGO	PEND. MEDIA (%)	SUP. DEC. ADMISIBLE (ha)	SUP. COMPROM. (ha)	SUP. AJUSTADA COMPROM. (ha)	SUP. CONV. SIGPAC (ha)	SUP. CERTIF. (ha)	SUP. CAMPO (ha)	SUP. CAMPO DETER. CULT. DECLARADO (ha)	SUP. DEC. REDUCIDA (ha)	SUP. PROPUESTA (ha)
-186767	18-057-008-00056-001	8000 AVENA-SIN VARIEDAD	S 426	5,10	8,42	8,41	8,41		8,41			8,41	8,41
1700000007033009	18-057-008-00056-001	53001 YEROS-MORO DA 131	S 426	5,10	1,20	1,20	1,20		1,20			1,20	1,20
1700000007033011	18-057-011-00086-002	53001 YEROS-MORO DA 131	S 426	9,90	2,67	2,67	2,67		2,67			2,67	2,67
1700000007033012	18-057-011-00085-001	53001 YEROS-MORO DA 131	S 426	12,60	0,40	0,40	0,40		0,40			0,40	0,40
1700000007033017	18-057-008-00130-001	8000 AVENA-SIN VARIEDAD	S 426	8,80	14,23	13,74	13,74		13,74			13,74	13,74
1700000007033021	18-057-008-00134-001	8000 AVENA-SIN VARIEDAD	S 426	9,20	3,46	3,46	3,46		3,46			3,46	3,46
1700000007033023	18-057-008-00056-001	8000 AVENA-SIN VARIEDAD	S 426	5,10	3,28	3,28	3,28		3,28			3,28	3,28
4626811	18-057-021-00041-001	104057 ALMENDROS-AVIJOR	S 432	8,30	0,37	0,37	0,37		0,37			0,37	0,37
4626832	18-057-021-00013-001	104020 ALMENDROS-GUARA	S 432	2,40	0,24	0,24	0,24		0,24			0,24	0,24
4626834	18-057-021-00051-001	104020 ALMENDROS-GUARA	S 432	6,40	0,22	0,22	0,22		0,22			0,22	0,22
4626835	18-057-021-00051-002	104020 ALMENDROS-GUARA	S 432	13,20	0,20	0,20	0,20		0,20			0,20	0,20
4626865	18-057-035-00020-001	104020 ALMENDROS-GUARA	S 432	6,40	0,97	0,97	0,97		0,97			0,97	0,97
4626866	18-057-035-00020-003	104022 ALMENDROS-LARGUETA	S 432	14,60	0,86	0,86	0,86		0,86			0,86	0,86
1700000007033013	18-057-008-00095-001	104057 ALMENDROS-AVIJOR	S 432	1,80	1,19	1,19	1,19		1,19			1,19	1,19
1700000007033032	18-057-008-00113-001	104057 ALMENDROS-AVIJOR	S 432	2,90	2,05	1,93	1,93		1,93			1,93	1,93
1700000007033039	18-057-034-00111-001	104022 ALMENDROS-LARGUETA	S 432	5,40	0,23	0,23	0,23		0,23			0,23	0,23
1700000007033040	18-057-034-00177-003	104022 ALMENDROS-LARGUETA	S 432	9,70	0,99	0,99	0,99		0,99			0,99	0,99
1700000007033043	18-057-034-00119-001	104022 ALMENDROS-LARGUETA	S 432	10,80	1,43	1,43	1,43		1,43			1,43	1,43
1700000007033044	18-057-021-00041-003	104022 ALMENDROS-LARGUETA	S 432	11,20	0,98	0,98	0,98		0,98			0,98	0,98
4626782	18-057-021-00382-001	20000 BARBECHO TRADICIONAL-SIN VARIEDAD	S 434	3,70	0,10	0,10	0,10		0,10			0,10	0,10
1700000007033015	18-057-008-00056-001	20000 BARBECHO TRADICIONAL-SIN VARIEDAD	S 434	5,10	5,32	5,32	5,32		5,32			5,32	5,32
1700000007033016	18-057-008-00056-001	20000 BARBECHO TRADICIONAL-SIN VARIEDAD	S 434	5,10	1,74	1,74	1,74		1,74			1,74	1,74
1700000007033025	18-057-008-00057-001	20000 BARBECHO TRADICIONAL-SIN VARIEDAD	S 434	6,40	1,75	1,75	1,75		1,75			1,75	1,75
1700000007033026	18-057-021-00010-001	20000 BARBECHO TRADICIONAL-SIN VARIEDAD	S 434	3,90	2,51	2,47	2,47		2,47			2,47	2,47
1700000007033028	18-057-008-00133-001	20000 BARBECHO TRADICIONAL-SIN VARIEDAD	S 434	13,60	0,57	0,57	0,57		0,57			0,57	0,57
1700000007033037	18-057-008-00134-001	20000 BARBECHO TRADICIONAL-SIN VARIEDAD	S 434	9,20	5,34	5,34	5,34		5,34			5,34	5,34

(1) Superficie declarada admisible ajustada con la superficie comprometida.
(2) Factor de penalización valorando el alcance para el tipo de compromiso.

Puede verificar la integridad de una copia de este documento mediante la lectura del código QR adjunto o mediante el acceso a la dirección <https://ws050.juntadeandalucia.es/verificarFirma> indicando el código de VERIFICACIÓN

FIRMADO POR	JUAN JOSE SOLER GARCIA	FECHA	03/07/2024
	ROCIO GUIJARRO MILLAN		
VERIFICACIÓN	Pk2jm6MP8Q4FQJJZRRTHBNMQA26B8	PÁGINA	3096/3256





INCIDENCIAS

INCIDENCIA DESCRIPCIÓN

- 8227 Línea de declaración monitorizada en la que no ha habido respuesta por parte del productor y, por tanto, sin Juicio Experto de campo.
Ref:1700000007033029 Recinto:18-057-008-00077-00005 Cultivo:53001 YEROS-MORO DA 131
- 100424 Solicita recinto que no está comprometido para la operación.
Ref:1700000007033029 Recinto:18-057-008-00077-00005 Cultivo:53001 YEROS-MORO DA 131 Secano

(1) Superficie declarada admisible ajustada con la superficie comprometida.
(2) Factor de penalización valorando el alcance para el tipo de compromiso.

Puede verificar la integridad de una copia de este documento mediante la lectura del código QR adjunto o mediante el acceso a la dirección <https://ws050.juntadeandalucia.es/verificarFirma> indicando el código de VERIFICACIÓN

FIRMADO POR	JUAN JOSE SOLER GARCIA	FECHA	03/07/2024	
	ROCIO GUIJARRO MILLAN			
VERIFICACIÓN	Pk2jm6MP8Q4FQJJZRRTHBNMQA26B8	PÁGINA	3097/3256	



APELLIDOS Y NOMBRE / RAZÓN SOCIAL

NIF *****4281* **EXPEDIENTE** 1232759 **ANUALIDAD DE PAGO** 1ª

TORRES MARTINEZ MARIA CARMEN

IMPORTE POR ANUALIDAD

	2023	2024	2025	2026	2027
IMPORTE MÁXIMO SUBVENCIONABLE	1.020,65 €	1.020,65 €	1.020,65 €	1.020,65 €	1.020,65 €
IMPORTE MEDIO DE TRANSFERENCIA (€/ha)	216,24 €	216,24 €	216,24 €	216,24 €	216,24 €

RESUMEN DE UNIDADES

Cód	GRUPO DE PAGO	Sup. Dec. Admisible (ha)	Sup. Comprometida (ha)	Sup. ajustada compromiso (I) (ha)	% sobredec.	Sup. Propuesta (ha)	Importe Declarado	Importe Topado	Importe Propuesto	Importe tras sobredec.
432	FRUTALES SECANO	4,72		4,72	0,00	4,72	1.020,65	1.020,65	1.020,65	1.020,65
TOTAL		4,72	4,72	4,72		4,72	1.020,65	1.020,65	1.020,65	1.020,65

APLICACIÓN DE REDUCCIONES Y PENALIZACIONES

GRUPO DE PAGO	Importe Calculado	Importe prereduc.	Criterios de subvencionabilidad y compromisos	Presentación tardía	Omisión declaración	Condicionalidad	IMPORTE (Euros) PROPUESTO
FRUTALES SECANO	1.020,65	1.020,65	0,00	0,00	0,00	0,00	1.020,65
TOTAL	1.020,65	1.020,65					1.020,65

RESUMEN DE PAGOS

	IMPORTE (Euros)			
	PROPUESTO	FEADER (Eje 2)	MAPA	CAPADR
PROPUESTO	1.020,65	867,55	100,13	52,97

RECINTOS PROPUESTOS

REF.	REFERENCIA SIGPAC	CULTIVO	DESCRIPCIÓN CULTIVO	S/R	G.PAGO	PEND. MEDIA (%)	SUP. DEC. ADMISIBLE (ha)	SUP. COMPROM. (ha)	SUP. AJUSTADA COMPR.(I) (ha)	SUP. CONV. SIGPAC (ha)	SUP. CERTIE. (ha)	SUP. CAMPO (ha)	SUP. CAMPO DETER. CULT. DECLARADO (ha)	SUP. DEC. REDUCIDA (ha)	SUP. PROPUESTA (ha)
1700000006803615	18-084-006-00086-001	104020	ALMENDROS-GUARA	S	432	5,60	1,85	1,85	1,85		1,85			1,85	1,85
1700000006803616	18-084-006-00355-003	104024	ALMENDROS-MARCONA	S	432	1,40	0,30	0,30	0,30		0,30			0,30	0,30
1700000006803617	18-084-006-00372-001	104024	ALMENDROS-MARCONA	S	432	2,20	0,54	0,54	0,54		0,54			0,54	0,54
1700000006803623	18-084-005-00879-001	104020	ALMENDROS-GUARA	S	432	3,50	2,03	2,03	2,03		2,03			2,03	2,03

(1) Superficie declarada admisible ajustada con la superficie comprometida.
 (2) Factor de penalización valorando el alcance para el tipo de compromiso.

Puede verificar la integridad de una copia de este documento mediante la lectura del código QR adjunto o mediante el acceso a la dirección <https://ws050.juntadeandalucia.es/verificarFirma> indicando el código de VERIFICACIÓN

FIRMADO POR	JUAN JOSE SOLER GARCIA	FECHA	03/07/2024	
	ROCIO GUIJARRO MILLAN			
VERIFICACIÓN	Pk2jm6MP8Q4FQJJZRRTHBNMQA26B8	PÁGINA	3098/3256	



APELLIDOS Y NOMBRE / RAZÓN SOCIAL

NIF *****5619* **EXPEDIENTE** 1078949 **ANUALIDAD DE PAGO** 1ª

IMPORTE POR ANUALIDAD

	2023	2024	2025	2026	2027
IMPORTE MÁXIMO SUBVENCIONABLE	951,46 €	951,46 €	951,46 €	951,46 €	951,46 €
IMPORTE MEDIO DE TRANSFERENCIA (€/ha)	216,24 €	216,24 €	216,24 €	216,24 €	216,24 €

RESUMEN DE UNIDADES

Cód	GRUPO DE PAGO	Sup. Dec. Admisible (ha)	Sup. Comprometida (ha)	Sup. ajustada compromiso (1) (ha)	% sobredec.	Sup. Propuesta (ha)	Importe Declarado	Importe Topado	Importe Propuesto	Importe tras sobredec.
432	FRUTALES SECANO	4,40		4,40	0,00	4,40	951,46	951,46	951,46	951,46
TOTAL		4,40	4,40	4,40		4,40	951,46	951,46	951,46	951,46

APLICACIÓN DE REDUCCIONES Y PENALIZACIONES

GRUPO DE PAGO	Importe Calculado	Importe prereduc.	Criterios de subvencionabilidad y compromisos	Presentación tardía	Omisión declaración	Condicionalidad	IMPORTE (Euros) PROPUESTO
FRUTALES SECANO	951,46	951,46	0,00	0,00	0,00	0,00	951,46
TOTAL	951,46	951,46					951,46

RESUMEN DE PAGOS

	IMPORTE (Euros)			
	PROPUESTO	FEADER (Eje 2)	MAPA	CAPADR
PROPUESTO	951,46	808,74	93,34	49,38

RECINTOS PROPUESTOS

REF.	REFERENCIA SIGPAC	CULTIVO	DESCRIPCIÓN CULTIVO	S/R	G.PAGO	PEND. MEDIA (%)	SUP. DEC. ADMISIBLE (ha)	SUP. COMPROM. (ha)	SUP. AJUSTADA COMPR.(1) (ha)	SUP. CONV. SIGPAC (ha)	SUP. CERTIE. (ha)	SUP. CAMPO (ha)	SUP. CAMPO DETER.CULT. DECLARADO (ha)	SUP. DEC. REDUCIDA (ha)	SUP. PROPUESTA (ha)
170000004601147	18-149-022-00097-004	104020	ALMENDROS-GUARA	S	432	5,50	4,40	4,40	4,40		4,40			4,40	4,40

(1) Superficie declarada admisible ajustada con la superficie comprometida.
 (2) Factor de penalización valorando el alcance para el tipo de compromiso.

Puede verificar la integridad de una copia de este documento mediante la lectura del código QR adjunto o mediante el acceso a la dirección <https://ws050.juntadeandalucia.es/verificarFirma> indicando el código de VERIFICACIÓN

FIRMADO POR	JUAN JOSE SOLER GARCIA	FECHA	03/07/2024	
	ROCIO GUIJARRO MILLAN			
VERIFICACIÓN	Pk2jm6MP8Q4FQJJZRRTHBNMQA26B8	PÁGINA	3099/3256	



APELLIDOS Y NOMBRE / RAZÓN SOCIAL

TORRES POZO ANTONIO MANUEL

NIF
***9602*

EXPEDIENTE
1191373

ANUALIDAD DE PAGO
1ª

IMPORTE POR ANUALIDAD

	2023	2024	2025	2026	2027
IMPORTE MÁXIMO SUBVENCIONABLE	10.412,98 €	10.412,98 €	10.412,98 €	10.412,98 €	10.412,98 €
IMPORTE MEDIO DE TRANSFERENCIA (€/ha)	120,08 €	120,08 €	120,08 €	120,08 €	120,08 €

RESUMEN DE UNIDADES

Cód	GRUPO DE PAGO	Sup. Dec. Admisible (ha)	Sup. Comprometida (ha)	Sup. ajustada compromiso (1) (ha)	% sobredec.	Sup. Propuesta (ha)	Importe Declarado	Importe Topado	Importe Propuesto	Importe tras sobredec.
426	HERBÁCEOS	43,95		43,95	0,00	43,95	6.643,92	6.643,92	6.643,92	6.643,92
432	FRUTALES SECANO	17,43		17,43	0,00	17,43	3.769,06	3.769,06	3.769,06	3.769,06
434	HERBÁCEOS NO ELEGIBLES	25,38		25,34	0,00	25,34	0,00	0,00	0,00	0,00
TOTAL		86,76	86,72	86,72		86,72	10.412,98	10.412,98	10.412,98	10.412,98

APLICACIÓN DE REDUCCIONES Y PENALIZACIONES

GRUPO DE PAGO	Importe Calculado	Importe prereduc.	Criterios de subvencionabilidad y compromisos	Presentación tardía	Omisión declaración	Condicionalidad	IMPORTE (Euros)
							PROPUESTO
FRUTALES SECANO	3.769,06	3.769,06	0,00	0,00	0,00	0,00	3.769,06
HERBÁCEOS	6.643,92	6.643,92	0,00	0,00	0,00	0,00	6.643,92
HERBÁCEOS NO ELEGIBLES	0,00	0,00	0,00	0,00	0,00	0,00	0,00
TOTAL	10.412,98	10.412,98					10.412,98

RESUMEN DE PAGOS

PROPUESTO	IMPORTE (Euros)			
	PROPUESTO	FEADER (Eje 2)	MAPA	CAPADR
	10.412,98	8.851,03	1.021,51	540,44

(1) Superficie declarada admisible ajustada con la superficie comprometida.
(2) Factor de penalización valorando el alcance para el tipo de compromiso.

Puede verificar la integridad de una copia de este documento mediante la lectura del código QR adjunto o mediante el acceso a la dirección <https://ws050.juntadeandalucia.es/verificarFirma> indicando el código de VERIFICACIÓN

FIRMADO POR	JUAN JOSE SOLER GARCIA	FECHA	03/07/2024	
	ROCIO GUIJARRO MILLAN			
VERIFICACIÓN	Pk2jm6MP8Q4FQJJZRRTHBNMQA26B8	PÁGINA	3100/3256	



RECINTOS PROPUESTOS

REF.	REFERENCIA SIGPAC	CULTIVO	DESCRIPCIÓN CULTIVO	S/R	G.PAGO	PEND. MEDIA (%)	SUP. DEC. ADMISIBLE (ha)	SUP. COMPROM. (ha)	SUP. AJUSTADA COMPR. (1) (ha)	SUP. CONV. SIGPAC (ha)	SUP. CERTIF. (ha)	SUP. CAMPO (ha)	SUP. CAMPO DETER. CULT. DECLARADO (ha)	SUP. DEC. REDUCIDA (ha)	SUP. PROPUESTA (ha)
-1222903	18-057-062-00189-002	5000	CEBADA-SIN VARIEDAD	S	426	5,50	0,29	0,29	0,29		0,29			0,29	0,29
1700000004476779	18-084-007-00141-001	5000	CEBADA-SIN VARIEDAD	S	426	2,30	2,99	2,99	2,99		2,99			2,99	2,99
1700000004476780	18-084-007-00308-001	1000	TRIGO BLANDO-SIN VARIEDAD	S	426	2,10	2,17	2,17	2,17		2,17			2,17	2,17
1700000004476782	18-084-007-00065-001	40079	GUISANTES-CARTOUCHE	S	426	2,20	1,36	1,36	1,36		1,36			1,36	1,36
1700000004476783	18-084-007-00138-001	5000	CEBADA-SIN VARIEDAD	S	426	2,40	2,47	2,47	2,47		2,47			2,47	2,47
1700000005666631	18-057-062-00097-001	5000	CEBADA-SIN VARIEDAD	S	426	6,70	3,06	3,06	3,06		3,06			3,06	3,06
1700000005666632	18-057-062-00189-002	5000	CEBADA-SIN VARIEDAD	S	426	5,50	0,83	0,83	0,83		0,83			0,83	0,83
1700000005666636	18-084-007-00267-001	40079	GUISANTES-CARTOUCHE	S	426	2,70	1,29	1,29	1,29		1,29			1,29	1,29
1700000005666637	18-084-006-00369-001	8000	AVENA-SIN VARIEDAD	S	426	1,00	1,11	1,11	1,11		1,11			1,11	1,11
1700000005666638	18-084-007-00266-001	40079	GUISANTES-CARTOUCHE	S	426	1,60	0,66	0,66	0,66		0,66			0,66	0,66
1700000005666639	18-084-007-00445-002	8000	AVENA-SIN VARIEDAD	S	426	3,00	9,55	9,55	9,55		9,55			9,55	9,55
1700000005666641	18-084-006-00363-005	5000	CEBADA-SIN VARIEDAD	S	426	3,50	4,88	4,88	4,88		4,88			4,88	4,88
1700000005666644	18-084-007-00058-001	1000	TRIGO BLANDO-SIN VARIEDAD	S	426	2,40	3,26	3,26	3,26		3,26			3,26	3,26
1700000005666645	18-084-007-00243-001	40079	GUISANTES-CARTOUCHE	S	426	3,10	3,77	3,77	3,77		3,77			3,77	3,77
1700000005666646	18-084-006-00385-002	5000	CEBADA-SIN VARIEDAD	S	426	3,10	1,16	1,16	1,16		1,16			1,16	1,16
1700000005666647	18-084-006-00385-001	5000	CEBADA-SIN VARIEDAD	S	426	3,00	3,51	3,51	3,51		3,51			3,51	3,51
1700000005666648	18-084-006-00365-003	5000	CEBADA-SIN VARIEDAD	S	426	2,70	0,47	0,47	0,47		0,47			0,47	0,47
1700000005666652	18-084-007-00295-001	40079	GUISANTES-CARTOUCHE	S	426	2,50	1,12	1,12	1,12		1,12			1,12	1,12
4154895	18-084-005-00859-001	104020	ALMENDROS-GUARA	S	432	4,20	0,96	0,96	0,96		0,96			0,96	0,96
4154896	18-084-005-00859-002	104020	ALMENDROS-GUARA	S	432	5,90	0,60	0,60	0,60		0,60			0,60	0,60
4626297	18-084-005-00861-001	104020	ALMENDROS-GUARA	S	432	5,60	0,60	0,60	0,60		0,60			0,60	0,60
6827970	18-084-006-00456-001	104020	ALMENDROS-GUARA	S	432	3,40	0,60	0,60	0,60		0,60			0,60	0,60
1700000004476785	18-084-005-01082-001	104020	ALMENDROS-GUARA	S	432	2,50	1,12	1,12	1,12		1,12			1,12	1,12
1700000004476786	18-084-007-00163-001	104020	ALMENDROS-GUARA	S	432	5,70	0,75	0,75	0,75		0,75			0,75	0,75
1700000004476787	18-084-006-00037-001	104020	ALMENDROS-GUARA	S	432	3,10	0,97	0,97	0,97		0,97			0,97	0,97
1700000004476788	18-084-006-00039-001	104020	ALMENDROS-GUARA	S	432	1,80	0,66	0,66	0,66		0,66			0,66	0,66
1700000004476789	18-149-023-00245-001	104020	ALMENDROS-GUARA	S	432	3,80	4,73	4,73	4,73		4,73			4,73	4,73
1700000005666649	18-084-006-00456-001	104020	ALMENDROS-GUARA	S	432	3,40	1,71	1,71	1,71		1,71			1,71	1,71
1700000005666653	18-057-003-00117-001	104020	ALMENDROS-GUARA	S	432	7,90	1,78	1,78	1,78		1,78			1,78	1,78
1700000005666654	18-057-003-00033-002	104020	ALMENDROS-GUARA	S	432	6,10	0,83	0,83	0,83		0,83			0,83	0,83
1700000005666655	18-084-007-00160-002	104020	ALMENDROS-GUARA	S	432	3,40	2,12	2,12	2,12		2,12			2,12	2,12
1700000004476781	18-084-007-00322-001	20000	BARBECHO TRADICIONAL-SIN VARIEDAD	S	434	3,30	2,85	2,85	2,85		2,85			2,85	2,85
1700000004476784	18-084-007-00307-001	20000	BARBECHO TRADICIONAL-SIN VARIEDAD	S	434	3,80	2,79	2,79	2,79		2,79			2,79	2,79
1700000005666634	18-084-006-00381-001	20000	BARBECHO TRADICIONAL-SIN VARIEDAD	S	434	2,50	3,30	3,30	3,30		3,30			3,30	3,30
1700000005666635	18-084-006-00382-001	20000	BARBECHO TRADICIONAL-SIN VARIEDAD	S	434	3,70	0,53	0,49	0,49		0,53			0,49	0,49
1700000005666640	18-057-064-00102-001	20000	BARBECHO TRADICIONAL-SIN VARIEDAD	S	434	3,60	0,70	0,70	0,70		0,70			0,70	0,70
1700000005666643	18-084-007-00445-002	20000	BARBECHO TRADICIONAL-SIN VARIEDAD	S	434	3,00	13,85	13,85	13,85		13,85			13,85	13,85
1700000005666651	18-057-002-00038-007	20000	BARBECHO TRADICIONAL-SIN VARIEDAD	S	434	4,20	1,36	1,36	1,36		1,36			1,36	1,36

INCIDENCIAS

INCIDENCIA DESCRIPCIÓN

4272 Verifica que las líneas de declaración de las Solicitudes Únicas no tienen solapes con la capa de Retroactividad Gráfica (ambas de la misma campaña) a nivel de expediente/línea de declaración gráfica de la solicitud.
 Ref:1700000005666635 Recinto:18-084-006-00382-00001 Cultivo: - Agregado de la referencia del recinto.:0 Zona de la referencia del recinto.:0 Superficie solapada.:0,04 Id. Incid.:95942240

(1) Superficie declarada admisible ajustada con la superficie comprometida.
 (2) Factor de penalización valorando el alcance para el tipo de compromiso.

Puede verificar la integridad de una copia de este documento mediante la lectura del código QR adjunto o mediante el acceso a la dirección https://ws050.juntadeandalucia.es/verificarFirma indicando el código de VERIFICACIÓN					
FIRMADO POR	JUAN JOSE SOLER GARCIA		FECHA		03/07/2024
	ROCIO GUIJARRO MILLAN				
VERIFICACIÓN	Pk2jm6MP8Q4FQJJZRRTHBNMQA26B8		PÁGINA		3101/3256



<u>APELLIDOS Y NOMBRE / RAZÓN SOCIAL</u>	<u>NIF</u>	<u>EXPEDIENTE</u>	<u>ANUALIDAD DE PAGO</u>		
TORRES RODRIGUEZ ANTONIO	***4933*	1066125	1ª		
IMPORTE POR ANUALIDAD					
	2023	2024	2025	2026	2027
IMPORTE MÁXIMO SUBVENCIONABLE	8.649,60 €	8.649,60 €	8.649,60 €	8.649,60 €	8.649,60 €
IMPORTE MEDIO DE TRANSFERENCIA (€/ha)	216,24 €	216,24 €	216,24 €	216,24 €	216,24 €

<u>RESUMEN DE UNIDADES</u>										
<u>Cód</u>	<u>GRUPO DE PAGO</u>	<u>Sup. Dec. Admisible (ha)</u>	<u>Sup. Comprometida (ha)</u>	<u>Sup. ajustada compromiso (I) (ha)</u>	<u>% sobredec.</u>	<u>Sup. Propuesta (ha)</u>	<u>Importe Declarado</u>	<u>Importe Topado</u>	<u>Importe Propuesto</u>	<u>Importe tras sobredec.</u>
432	FRUTALES SECANO	53,40		40,00	0,00	40,00	8.649,60	8.649,60	8.649,60	8.649,60
TOTAL		53,40	40,00	40,00		40,00	8.649,60	8.649,60	8.649,60	8.649,60

<u>APLICACIÓN DE REDUCCIONES Y PENALIZACIONES</u>							
<u>GRUPO DE PAGO</u>	<u>Importe Calculado</u>	<u>Importe prerreduc.</u>	<u>Criterios de subvencionabilidad y compromisos</u>	<u>Presentación tardía</u>	<u>Omisión declaración</u>	<u>Condicionalidad</u>	<u>IMPORTE (Euros) PROPUESTO</u>
FRUTALES SECANO	8.649,60	8.649,60	0,00	0,00	0,00	0,00	8.649,60
TOTAL	8.649,60	8.649,60					8.649,60

<u>RESUMEN DE PAGOS</u>				
<u>IMPORTE (Euros)</u>				
	<u>PROPUESTO</u>	<u>FEADER (Eje 2)</u>	<u>MAPA</u>	<u>CAPADR</u>
PROPUESTO	8.649,60	7.352,16	848,53	448,91

<u>RECINTOS PROPUESTOS</u>														
<u>REF.</u>	<u>REFERENCIA SIGPAC</u>	<u>CULTIVO</u>	<u>DESCRIPCIÓN CULTIVO</u>	<u>S/R G.PAGO</u>	<u>PEND. MEDIA (%)</u>	<u>SUP. DEC. ADMISIBLE (ha)</u>	<u>SUP. COMPROM. (ha)</u>	<u>SUP. AJUSTADA COMPR.(I) (ha)</u>	<u>SUP. CONV. SIGPAC (ha)</u>	<u>SUP. CERTIE. (ha)</u>	<u>SUP. CAMPO (ha)</u>	<u>SUP. CAMPO DETER. CULT. DECLARADO (ha)</u>	<u>SUP. DEC. REDUCIDA (ha)</u>	<u>SUP. PROPUESTA (ha)</u>
4104598	18-084-006-00209-001	104020	ALMENDROS-GUARA	S 432	4,30	3,24	3,24	3,24		3,24			3,24	3,24
1700000003615353	18-084-006-00027-011	104020	ALMENDROS-GUARA	S 432	3,90	25,12	25,12	25,12		25,12			25,12	25,12
1700000003615354	18-084-006-00306-002	104020	ALMENDROS-GUARA	S 432	4,00	6,98	6,98	6,98		6,98			6,98	6,98
1700000003615355	18-084-006-00050-001	104020	ALMENDROS-GUARA	S 432	4,20	0,90	0,86	0,86		0,90			0,86	0,86
1700000003615356	18-084-006-00073-001	104020	ALMENDROS-GUARA	S 432	1,90	2,61	2,61	2,61		2,61			2,61	2,61
1700000003615357	18-084-006-00030-001	104020	ALMENDROS-GUARA	S 432	1,30	0,59	0,59	0,59		0,59			0,59	0,59
1700000003615358	18-084-006-00032-001	104020	ALMENDROS-GUARA	S 432	2,50	9,51	9,51	9,51		9,51			9,51	9,51
1700000003615359	18-084-006-00046-001	104020	ALMENDROS-GUARA	S 432	3,90	1,39	1,39	1,39		1,39			1,39	1,39
1700000003615360	18-084-006-00028-001	104020	ALMENDROS-GUARA	S 432	4,60	3,06	3,06	3,06		3,06			3,06	3,06

<u>INCIDENCIAS</u>	
<u>INCIDENCIA</u>	<u>DESCRIPCIÓN</u>
4272	Verifica que las líneas de declaración de las Solicitudes Únicas no tienen solapes con la capa de Retroactividad Gráfica (ambas de la misma campaña) a nivel de expediente/línea de declaración gráfica de la solicitud. Ref:1700000003615355 Recinto:18-084-006-00050-00001 Cultivo: - Agregado de la referencia del recinto.:0 Zona de la referencia del recinto.:0 Superficie solapada.:0,04 Id. Incid.:95938983

(1) Superficie declarada admisible ajustada con la superficie comprometida.
(2) Factor de penalización valorando el alcance para el tipo de compromiso.

Puede verificar la integridad de una copia de este documento mediante la lectura del código QR adjunto o mediante el acceso a la dirección https://ws050.juntadeandalucia.es/verificarFirma indicando el código de VERIFICACIÓN				
FIRMADO POR	JUAN JOSE SOLER GARCIA	FECHA	03/07/2024	
	ROCIO GUIJARRO MILLAN			
VERIFICACIÓN	Pk2jm6MP8Q4FQJJZRRTHBNMQA26B8	PÁGINA	3102/3256	

Es copia auténtica de documento electrónico



APELLIDOS Y NOMBRE / RAZÓN SOCIAL

NIF
****8867*

EXPEDIENTE
1042274

ANUALIDAD DE PAGO

1ª

IMPORTE POR ANUALIDAD

	2023	2024	2025	2026	2027
IMPORTE MÁXIMO SUBVENCIONABLE	4.563,95 €	4.563,95 €	4.563,95 €	4.563,95 €	4.563,95 €
IMPORTE MEDIO DE TRANSFERENCIA (€/ha)	218,16 €	218,16 €	218,16 €	218,16 €	218,16 €

RESUMEN DE UNIDADES

Cód	GRUPO DE PAGO	Sup. Dec. Admisible (ha)	Sup. Comprometida (ha)	Sup. ajustada compromiso (1) (ha)	% sobredec.	Sup. Propuesta (ha)	Importe Declarado	Importe Topado	Importe Propuesto	Importe tras sobredec.
429	OLIVAR	1,27		1,27	0,00	1,27	314,83	314,83	314,83	314,83
432	FRUTALES SECANO	19,65		19,65	0,00	19,65	4.249,12	4.249,12	4.249,12	4.249,12
TOTAL		20,92	20,92	20,92		20,92	4.563,95	4.563,95	4.563,95	4.563,95

APLICACIÓN DE REDUCCIONES Y PENALIZACIONES

GRUPO DE PAGO	Importe Calculado	Importe prereduc.	Criterios de subvencionabilidad y compromisos	Presentación tardía	Omisión declaración	Condicionalidad	IMPORTE (Euros)
							PROPUESTO
FRUTALES SECANO	4.249,12	4.249,12	0,00	0,00	1,00	0,00	4.206,63
OLIVAR	314,83	314,83	0,00	0,00	1,00	0,00	311,68
TOTAL	4.563,95	4.563,95					4.518,31

RESUMEN DE PAGOS

PROPUESTO	IMPORTE (Euros)			
	PROPUESTO	FEADER (Eje 2)	MAPA	CAPADR
PROPUESTO	4.518,31	3.840,57	443,25	234,49

(1) Superficie declarada admisible ajustada con la superficie comprometida.

(2) Factor de penalización valorando el alcance para el tipo de compromiso.

Puede verificar la integridad de una copia de este documento mediante la lectura del código QR adjunto o mediante el acceso a la dirección <https://ws050.juntadeandalucia.es/verificarFirma> indicando el código de VERIFICACIÓN

FIRMADO POR	JUAN JOSE SOLER GARCIA	FECHA	03/07/2024	
	ROCIO GUIJARRO MILLAN			
VERIFICACIÓN	Pk2jm6MP8Q4FQJJZRRTHBNMQA26B8	PÁGINA	3103/3256	



RECINTOS PROPUESTOS

REF.	REFERENCIA SIGPAC	CULTIVO DESCRIPCIÓN CULTIVO	S/R	G.PAGO	PEND. MEDIA (%)	SUP. DEC. ADMISIBLE (ha)	SUP. COMPROM. (ha)	SUP. AJUSTADA COMPR.(1) (ha)	SUP. CONV. SIGPAC (ha)	SUP. CERTIF. (ha)	SUP. CAMPO (ha)	SUP. CAMPO DECLARADO (ha)	SUP. DEC. REDUCIDA (ha)	SUP. PROPUESTA (ha)
170000004711545	18-185-011-00013-001	101194 OLIVAR-LECHIN DE GRANADA	S	429	16,40	0,65	0,65	0,65		0,65			0,65	0,65
170000004711546	18-185-003-00152-003	101194 OLIVAR-LECHIN DE GRANADA	S	429	44,30	0,03	0,03	0,03		0,03			0,03	0,03
170000004711547	18-185-002-00056-007	101194 OLIVAR-LECHIN DE GRANADA	S	429	15,70	0,06	0,06	0,06		0,06			0,06	0,06
170000004711548	18-185-009-00002-001	101194 OLIVAR-LECHIN DE GRANADA	S	429	8,10	0,27	0,27	0,27		0,27			0,27	0,27
170000004711549	18-185-002-00056-005	101194 OLIVAR-LECHIN DE GRANADA	S	429	5,80	0,02	0,02	0,02		0,02			0,02	0,02
170000004711550	18-185-003-00152-002	101194 OLIVAR-LECHIN DE GRANADA	S	429	51,50	0,14	0,14	0,14		0,14			0,14	0,14
170000004711551	18-185-001-00120-014	101194 OLIVAR-LECHIN DE GRANADA	S	429	37,80	0,02	0,02	0,02		0,02			0,02	0,02
170000004711552	18-185-001-00120-004	101194 OLIVAR-LECHIN DE GRANADA	S	429	30,10	0,03	0,03	0,03		0,03			0,03	0,03
170000004711554	18-185-001-00120-007	101194 OLIVAR-LECHIN DE GRANADA	S	429	29,10	0,03	0,03	0,03		0,03			0,03	0,03
170000004711558	18-185-002-00056-006	101194 OLIVAR-LECHIN DE GRANADA	S	429	7,60	0,02	0,02	0,02		0,02			0,02	0,02
-1035527	18-185-012-00091-002	104007 ALMENDROS-COMUNA	S	432	26,90	0,38	0,38	0,38		0,38			0,38	0,38
-1035526	18-185-001-00047-001	104007 ALMENDROS-COMUNA	S	432	31,00	0,28	0,28	0,28		0,28			0,28	0,28
-1035524	18-185-001-00052-015	104007 ALMENDROS-COMUNA	S	432	30,90	0,14	0,14	0,14		0,14			0,14	0,14
-1035523	18-185-001-00052-002	104007 ALMENDROS-COMUNA	S	432	21,50	1,50	1,50	1,50		1,50			1,50	1,50
-1035522	18-185-001-00046-001	104007 ALMENDROS-COMUNA	S	432	26,80	0,83	0,83	0,83		0,83			0,83	0,83
-1035520	18-185-001-00052-016	104007 ALMENDROS-COMUNA	S	432	42,30	0,01	0,01	0,01		0,01			0,01	0,01
4583526	18-185-001-00120-001	104007 ALMENDROS-COMUNA	S	432	32,00	6,30	6,30	6,30		6,30			6,30	6,30
170000004711543	18-185-002-00056-010	104020 ALMENDROS-GUARA	S	432	15,30	0,23	0,23	0,23		0,23			0,23	0,23
170000004711568	18-185-001-00084-002	104007 ALMENDROS-COMUNA	S	432	30,00	0,50	0,50	0,50		0,51			0,50	0,50
170000004711569	18-185-001-00082-002	104007 ALMENDROS-COMUNA	S	432	5,10	0,98	0,98	0,98		0,98			0,98	0,98
170000004711570	18-185-001-00103-001	104007 ALMENDROS-COMUNA	S	432	14,20	0,82	0,82	0,82		0,82			0,82	0,82
170000004711571	18-185-001-00098-001	104007 ALMENDROS-COMUNA	S	432	5,20	0,60	0,60	0,60		0,60			0,60	0,60
170000004711572	18-185-001-00056-001	104007 ALMENDROS-COMUNA	S	432	33,60	0,28	0,28	0,28		0,28			0,28	0,28
170000004711573	18-185-012-00060-001	104007 ALMENDROS-COMUNA	S	432	40,20	0,66	0,66	0,66		0,66			0,66	0,66
170000004711574	18-185-001-00082-001	104007 ALMENDROS-COMUNA	S	432	12,10	0,64	0,64	0,64		0,64			0,64	0,64
170000004711575	18-185-001-00063-001	104007 ALMENDROS-COMUNA	S	432	34,60	0,26	0,26	0,26		0,26			0,26	0,26
170000004711576	18-185-002-00056-002	104007 ALMENDROS-COMUNA	S	432	17,80	0,74	0,74	0,74		0,74			0,74	0,74
170000004711577	18-185-002-00046-001	104007 ALMENDROS-COMUNA	S	432	11,10	1,32	1,32	1,32		1,32			1,32	1,32
170000004711578	18-185-009-00075-001	104007 ALMENDROS-COMUNA	S	432	50,10	0,24	0,24	0,24		0,24			0,24	0,24
170000004711579	18-185-003-00152-001	104007 ALMENDROS-COMUNA	S	432	43,40	0,43	0,43	0,43		0,43			0,43	0,43
170000004711580	18-185-012-00073-001	104007 ALMENDROS-COMUNA	S	432	32,40	1,39	1,39	1,39		1,39			1,39	1,39
170000004711582	18-185-001-00120-015	104007 ALMENDROS-COMUNA	S	432	23,00	0,13	0,13	0,13		0,13			0,13	0,13
170000004711583	18-185-001-00123-001	104007 ALMENDROS-COMUNA	S	432	24,40	0,10	0,10	0,10		0,10			0,10	0,10
170000004711585	04-029-001-00025-002	104007 ALMENDROS-COMUNA	S	432	19,60	0,25	0,25	0,25		0,25			0,25	0,25
170000004711589	18-185-012-00127-001	104007 ALMENDROS-COMUNA	S	432	29,10	0,63	0,63	0,63		0,63			0,63	0,63
170000004711591	04-029-001-00025-003	104007 ALMENDROS-COMUNA	S	432	43,40	0,01	0,01	0,01		0,01			0,01	0,01

INCIDENCIAS

INCIDENCIA DESCRIPCIÓN

256 Solicitud con recintos no declarados en campaña actual con una reducción por omisión de superficie superior al 3%
CÓDIGO PARA EL PORCENTAJE DE REDUCCIÓN POR OMISIÓN QUE CORRESPONDE A LA SOLICITUD:1

(1) Superficie declarada admisible ajustada con la superficie comprometida.
(2) Factor de penalización valorando el alcance para el tipo de compromiso.

Puede verificar la integridad de una copia de este documento mediante la lectura del código QR adjunto o mediante el acceso a la dirección <https://ws050.juntadeandalucia.es/verificarFirma> indicando el código de VERIFICACIÓN

FIRMADO POR	JUAN JOSE SOLER GARCIA	FECHA	03/07/2024	
	ROCIO GUIJARRO MILLAN			
VERIFICACIÓN	Pk2jm6MP8Q4FQJJZRRTHBNMQA26B8	PÁGINA	3104/3256	



APELLIDOS Y NOMBRE / RAZÓN SOCIAL

NIF *****7577* **EXPEDIENTE** 1102277 **ANUALIDAD DE PAGO** 1ª

TORRES SANCHEZ FRANCISCO MIGUEL

IMPORTES POR ANUALIDAD

	2023	2024	2025	2026	2027
IMPORTE MÁXIMO SUBVENCIONABLE	2.737,60 €	2.737,60 €	2.737,60 €	2.737,60 €	2.737,60 €
IMPORTE MEDIO DE TRANSFERENCIA (€/ha)	216,24 €	216,24 €	216,24 €	216,24 €	216,24 €

RESUMEN DE UNIDADES

Cód	GRUPO DE PAGO	Sup. Dec. Admisible (ha)	Sup. Comprometida (ha)	Sup. ajustada compromiso (1) (ha)	% sobredec.	Sup. Propuesta (ha)	Importe Declarado	Importe Topado	Importe Propuesto	Importe tras sobredec.
432	FRUTALES SECANO	12,66		12,66	0,00	12,66	2.737,60	2.737,60	2.737,60	2.737,60
TOTAL		12,66	12,66	12,66		12,66	2.737,60	2.737,60	2.737,60	2.737,60

APLICACIÓN DE REDUCCIONES Y PENALIZACIONES

GRUPO DE PAGO	Importe Calculado	Importe prereduc.	Criterios de subvencionabilidad y compromisos	Presentación tardía	Omisión declaración	Condicionalidad	IMPORTE (Euros) PROPUESTO
FRUTALES SECANO	2.737,60	2.737,60	0,00	0,00	0,00	0,00	2.737,60
TOTAL	2.737,60	2.737,60					2.737,60

RESUMEN DE PAGOS

	IMPORTE (Euros)			
	PROPUESTO	FEADER (Eje 2)	MAPA	CAPADR
PROPUESTO	2.737,60	2.326,96	268,56	142,08

RECINTOS PROPUESTOS

REF.	REFERENCIA SIGPAC	CULTIVO	DESCRIPCIÓN CULTIVO	S/R	G.PAGO	PEND. MEDIA (%)	SUP. DEC. ADMISIBLE (ha)	SUP. COMPROM. (ha)	SUP. AJUSTADA COMPROM. (1) (ha)	SUP. CONV. SIGPAC (ha)	SUP. CERTIE. (ha)	SUP. CAMPO (ha)	SUP. CAMPO DETER. CULT. DECLARADO (ha)	SUP. DEC. REDUCIDA (ha)	SUP. PROPUESTA (ha)
-73813	18-047-014-00576-008	104043	ALMENDROS-VAIRO	S	432	14,80	0,03	0,03	0,03		0,03			0,03	0,03
1700000005129560	18-047-014-00576-004	104043	ALMENDROS-VAIRO	S	432	8,80	2,31	2,31	2,31		2,31			2,31	2,31
1700000005129561	18-047-014-00583-001	104014	ALMENDROS-FERRAGNES	S	432	4,30	1,07	1,07	1,07		1,07			1,07	1,07
1700000005129562	18-047-015-00392-004	104043	ALMENDROS-VAIRO	S	432	11,90	0,77	0,77	0,77		0,77			0,77	0,77
1700000005129563	18-047-015-00742-001	104025	ALMENDROS-MARINADA	S	432	7,90	1,75	1,75	1,75		1,75			1,75	1,75
1700000005129565	18-057-010-00063-001	104012	ALMENDROS-FELISIA	S	432	5,80	3,32	3,32	3,32		3,32			3,32	3,32
1700000005129566	18-047-015-00392-005	104043	ALMENDROS-VAIRO	S	432	12,40	3,41	3,41	3,41		3,41			3,41	3,41

(1) Superficie declarada admisible ajustada con la superficie comprometida.
(2) Factor de penalización valorando el alcance para el tipo de compromiso.

Puede verificar la integridad de una copia de este documento mediante la lectura del código QR adjunto o mediante el acceso a la dirección <https://ws050.juntadeandalucia.es/verificarFirma> indicando el código de VERIFICACIÓN

FIRMADO POR	JUAN JOSE SOLER GARCIA	FECHA	03/07/2024	
	ROCIO GUIJARRO MILLAN			
VERIFICACIÓN	Pk2jm6MP8Q4FQJJZRRTHBNMQA26B8	PÁGINA	3105/3256	



APELLIDOS Y NOMBRE / RAZÓN SOCIAL

TORRES SANCHEZ JOSE ANTONIO

NIF

***6157*

EXPEDIENTE

1022416

ANUALIDAD DE PAGO

1ª

IMPORTE POR ANUALIDAD

	2023	2024	2025	2026	2027
IMPORTE MÁXIMO SUBVENCIONABLE	1.563,30 €	1.563,30 €	1.563,30 €	1.563,30 €	1.563,30 €
IMPORTE MEDIO DE TRANSFERENCIA (€/ha)	174,87 €	174,87 €	174,87 €	174,87 €	174,87 €

RESUMEN DE UNIDADES

Cód	GRUPO DE PAGO	Sup. Dec. Admisible (ha)	Sup. Comprometida (ha)	Sup. ajustada compromiso (I) (ha)	% sobredec.	Sup. Propuesta (ha)	Importe Declarado	Importe Topado	Importe Propuesto	Importe tras sobredec.
426	HERBÁCEOS	6,75		6,75	0,00	6,75	1.020,40	1.020,40	1.020,40	1.020,40
429	OLIVAR	2,19		2,19	0,00	2,19	542,90	542,90	542,90	542,90
TOTAL		8,94	8,94	8,94		8,94	1.563,30	1.563,30	1.563,30	1.563,30

APLICACIÓN DE REDUCCIONES Y PENALIZACIONES

GRUPO DE PAGO	Importe Calculado	Importe prereduc.	Criterios de subvencionabilidad y compromisos	Presentación tardía	Omisión declaración	Condicionalidad	IMPORTE (Euros)	
							PROPUESTO	PROPUESTO
HERBÁCEOS	1.020,40	1.020,40	0,00	0,00	0,00	0,00		1.020,40
OLIVAR	542,90	542,90	0,00	0,00	0,00	0,00		542,90
TOTAL	1.563,30	1.563,30						1.563,30

RESUMEN DE PAGOS

PROPUESTO	IMPORTE (Euros)		
	PROPUESTO	FEADER (Eje 2)	MAPA
PROPUESTO	1.563,30	1.328,81	153,36
			CAPADR 81,13

RECINTOS PROPUESTOS

REF.	REFERENCIA SIGPAC	CULTIVO	DESCRIPCIÓN CULTIVO	S/R	G.PAGO	PEND. MEDIA (%)	SUP. DEC. ADMISIBLE (ha)	SUP. COMPROM. (ha)	SUP. AJUSTADA COMPROM. (I) (ha)	SUP. CONV. SIGPAC (ha)	SUP. CERTIF. (ha)	SUP. CAMPO (ha)	SUP. CAMPO DETER. CULT. DECLARADO (ha)	SUP. DEC. REDUCIDA (ha)	SUP. PROPUESTA (ha)
170000003026149	18-090-017-00052-001	5114	CEBADA-PLANET	S	426	5,60	6,75	6,75	6,75		7,15			6,75	6,75
170000003026150	18-090-017-00111-001	101010	OLIVAR-PICUAL	S	429	5,30	2,19	2,19	2,19		2,19			2,19	2,19

INCIDENCIAS

INCIDENCIA DESCRIPCIÓN

- 3790 Recinto declarado inactivo
Ref:5798543 Recinto:18-090-018-00056-00005 Cultivo: -
- 100402 Recinto solicitado no forma parte de ningún organismo de control autorizado para la producción ecológica en Andalucía o fecha de inscripción posterior al plazo establecido (Anexo I. Criterios de Subvencionabilidad. Orden 28 de marzo de 2023).
Ref:5798543 Recinto:18-090-018-00056-00005 Cultivo:20000 BARBECHO TRADICIONAL-SIN VARIEDAD Secano
- 100406 Grupo de cultivo declarado en el recinto no coincide con el grupo de cultivo existente en el organismo de control autorizado para la producción ecológica en Andalucía (Anexo I. Criterios de Subvencionabilidad. Orden 28 de marzo de 2023).
Ref:5798543 Recinto:18-090-018-00056-00005 Cultivo:20000 BARBECHO TRADICIONAL-SIN VARIEDAD Secano Grupo de SIPEA:OLIVAR
- 100424 Solicita recinto que no está comprometido para la operación.
Ref:5798543 Recinto:18-090-018-00056-00005 Cultivo:20000 BARBECHO TRADICIONAL-SIN VARIEDAD Secano

(1) Superficie declarada admisible ajustada con la superficie comprometida.
(2) Factor de penalización valorando el alcance para el tipo de compromiso.

Puede verificar la integridad de una copia de este documento mediante la lectura del código QR adjunto o mediante el acceso a la dirección <https://ws050.juntadeandalucia.es/verificarFirma> indicando el código de VERIFICACIÓN

FIRMADO POR	JUAN JOSE SOLER GARCIA	FECHA	03/07/2024	
	ROCIO GUIJARRO MILLAN			
VERIFICACIÓN	Pk2jm6MP8Q4FQJJZRRTHBNMQA26B8	PÁGINA	3106/3256	



APELLIDOS Y NOMBRE / RAZÓN SOCIAL

NIF ****0750* **EXPEDIENTE** 1198499 **ANUALIDAD DE PAGO** 1ª

TORRES TORRES LUISA MARIA

IMPORTES POR ANUALIDAD

	2023	2024	2025	2026	2027
IMPORTE MÁXIMO SUBVENCIONABLE	1.329,88 €	1.329,88 €	1.329,88 €	1.329,88 €	1.329,88 €
IMPORTE MEDIO DE TRANSFERENCIA (€/ha)	216,24 €	216,24 €	216,24 €	216,24 €	216,24 €

RESUMEN DE UNIDADES

Cód	GRUPO DE PAGO	Sup. Dec. Admisible (ha)	Sup. Comprometida (ha)	Sup. ajustada compromiso (1) (ha)	% sobredec.	Sup. Propuesta (ha)	Importe Declarado	Importe Topado	Importe Propuesto	Importe tras sobredec.
432	FRUTALES SECANO	6,15		6,15	0,00	6,15	1.329,88	1.329,88	1.329,88	1.329,88
TOTAL		6,15	6,15	6,15		6,15	1.329,88	1.329,88	1.329,88	1.329,88

APLICACIÓN DE REDUCCIONES Y PENALIZACIONES

GRUPO DE PAGO	Importe Calculado	Importe prereduc.	Criterios de subvencionabilidad y compromisos	Presentación tardía	Omisión declaración	Condicionality	IMPORTE (Euros) PROPUESTO
FRUTALES SECANO	1.329,88	1.329,88	0,00	0,00	0,00	0,00	1.329,88
TOTAL	1.329,88	1.329,88					1.329,88

RESUMEN DE PAGOS

	IMPORTE (Euros)			
	PROPUESTO	FEADER (Eje 2)	MAPA	CAPADR
PROPUESTO	1.329,88	1.130,40	130,46	69,02

RECINTOS PROPUESTOS

REF.	REFERENCIA SIGPAC	CULTIVO	DESCRIPCIÓN CULTIVO	S/R	G.PAGO	PEND. MEDIA (%)	SUP. DEC. ADMISIBLE (ha)	SUP. COMPROM. (ha)	SUP. AJUSTADA COMPROM. (1) (ha)	SUP. CONV. SIGPAC (ha)	SUP. CERTIE. (ha)	SUP. CAMPO (ha)	SUP. CAMPO DETER. CULT. DECLARADO (ha)	SUP. DEC. REDUCIDA (ha)	SUP. PROPUESTA (ha)
1700000003536465	18-185-007-00213-001	104007	ALMENDROS-COMUNA	S	432	43,60	0,59	0,59	0,59		0,70			0,59	0,59
1700000003536466	18-185-007-00217-001	104007	ALMENDROS-COMUNA	S	432	50,70	0,47	0,47	0,47		0,47			0,47	0,47
1700000003536467	18-185-007-00219-002	104007	ALMENDROS-COMUNA	S	432	50,10	0,49	0,49	0,49		0,49			0,49	0,49
1700000003536468	18-185-007-00366-002	104007	ALMENDROS-COMUNA	S	432	46,10	4,60	4,60	4,60		4,60			4,60	4,60

INCIDENCIAS

INCIDENCIA DESCRIPCIÓN

- 100402 Recinto solicitado no forma parte de ningún organismo de control autorizado para la producción ecológica en Andalucía o fecha de inscripción posterior al plazo establecido (Anexo I. Criterios de Subvencionabilidad. Orden 28 de marzo de 2023). Ref:-922701 Recinto:18-185-007-00366-00014 Cultivo:104007 ALMENDROS-COMUNA Secano
- 100424 Solicita recinto que no está comprometido para la operación. Ref:-922701 Recinto:18-185-007-00366-00014 Cultivo:104007 ALMENDROS-COMUNA Secano

(1) Superficie declarada admisible ajustada con la superficie comprometida.
 (2) Factor de penalización valorando el alcance para el tipo de compromiso.

Puede verificar la integridad de una copia de este documento mediante la lectura del código QR adjunto o mediante el acceso a la dirección https://ws050.juntadeandalucia.es/verificarFirma indicando el código de VERIFICACIÓN				
FIRMADO POR	JUAN JOSE SOLER GARCIA	FECHA	03/07/2024	
	ROCIO GUIJARRO MILLAN			
VERIFICACIÓN	Pk2jm6MP8Q4FQJJZRRTHBNMQA26B8	PÁGINA	3107/3256	



APELLIDOS Y NOMBRE / RAZÓN SOCIAL

TORRES VIEDMA JESUS MARIA

NIF
***9103*

EXPEDIENTE
1241257

ANUALIDAD DE PAGO
1ª

IMPORTE POR ANUALIDAD

	2023	2024	2025	2026	2027
IMPORTE MÁXIMO SUBVENCIONABLE	1.056,05 €	1.056,05 €	1.056,05 €	1.056,05 €	1.056,05 €
IMPORTE MEDIO DE TRANSFERENCIA (€/ha)	247,90 €	247,90 €	247,90 €	247,90 €	247,90 €

RESUMEN DE UNIDADES

Cód	GRUPO DE PAGO	Sup. Dec. Admisible (ha)	Sup. Comprometida (ha)	Sup. ajustada compromiso (1) (ha)	% sobredec.	Sup. Propuesta (ha)	Importe Declarado	Importe Topado	Importe Propuesto	Importe tras sobredec.
429	OLIVAR	4,26		4,26	0,00	4,26	1.056,05	1.056,05	1.056,05	1.056,05
TOTAL		4,26	4,26	4,26		4,26	1.056,05	1.056,05	1.056,05	1.056,05

APLICACIÓN DE REDUCCIONES Y PENALIZACIONES

GRUPO DE PAGO	Importe Calculado	Importe prereduc.	Criterios de subvencionabilidad y compromisos	Presentación tardía	Omisión declaración	Condicionalidad	IMPORTE (Euros) PROPUESTO
OLIVAR	1.056,05	1.056,05	0,00	0,00	0,00	0,00	1.056,05
TOTAL	1.056,05	1.056,05					1.056,05

RESUMEN DE PAGOS

	IMPORTE (Euros)			
	PROPUESTO	FEADER (Eje 2)	MAPA	CAPADR
PROPUESTO	1.056,05	897,64	103,60	54,81

RECINTOS PROPUESTOS

REF.	REFERENCIA SIGPAC	CULTIVO	DESCRIPCIÓN CULTIVO	S/R	G.PAGO	PEND. MEDIA (%)	SUP. DEC. ADMISIBLE (ha)	SUP. COMPROM. (ha)	SUP. AJUSTADA COMPR.(1) (ha)	SUP. CONV. SIGPAC (ha)	SUP. CERTIE. (ha)	SUP. CAMPO (ha)	SUP. CAMPO DETER. CULT. DECLARADO (ha)	SUP. DEC. REDUCIDA (ha)	SUP. PROPUESTA (ha)
4614783	18-162-007-00079-001	101010	OLIVAR-PICUAL	S	429	21,00	0,56	0,56	0,56		0,56			0,56	0,56
4614784	18-162-007-00085-001	101010	OLIVAR-PICUAL	S	429	23,30	0,44	0,44	0,44		0,44			0,44	0,44
4614788	18-162-003-00011-002	101010	OLIVAR-PICUAL	S	429	21,30	3,26	3,26	3,26		3,26			3,26	3,26

(1) Superficie declarada admisible ajustada con la superficie comprometida.

(2) Factor de penalización valorando el alcance para el tipo de compromiso.

Puede verificar la integridad de una copia de este documento mediante la lectura del código QR adjunto o mediante el acceso a la dirección <https://ws050.juntadeandalucia.es/verificarFirma> indicando el código de VERIFICACIÓN

FIRMADO POR	JUAN JOSE SOLER GARCIA	FECHA	03/07/2024	
	ROCIO GUIJARRO MILLAN			
VERIFICACIÓN	Pk2jm6MP8Q4FQJJZRRTHBNMQA26B8	PÁGINA	3108/3256	



APELLIDOS Y NOMBRE / RAZÓN SOCIAL

NIF
***2554*

EXPEDIENTE
1282301

ANUALIDAD DE PAGO

1ª

IMPORTE POR ANUALIDAD

	2023	2024	2025	2026	2027
IMPORTE MÁXIMO SUBVENCIONABLE	7.537,31 €	7.537,31 €	7.537,31 €	7.537,31 €	7.537,31 €
IMPORTE MEDIO DE TRANSFERENCIA (€/ha)	138,15 €	138,15 €	138,15 €	138,15 €	138,15 €

RESUMEN DE UNIDADES

Cód	GRUPO DE PAGO	Sup. Dec. Admisible (ha)	Sup. Comprometida (ha)	Sup. ajustada compromiso (1) (ha)	% sobredec.	Sup. Propuesta (ha)	Importe Declarado	Importe Topado	Importe Propuesto	Importe tras sobredec.
426	HERBÁCEOS	3,64		3,64	0,00	3,64	550,26	550,26	550,26	550,26
432	FRUTALES SECANO	22,27		22,27	0,00	22,27	4.815,66	4.815,66	4.815,66	4.815,66
433	FRUTALES REGADÍO	6,22		6,21	0,00	6,21	2.171,39	2.171,39	2.171,39	2.171,39
434	HERBÁCEOS NO ELEGIBLES	22,44		22,44	0,00	22,44	0,00	0,00	0,00	0,00
TOTAL		54,57	54,56	54,56		54,56	7.537,31	7.537,31	7.537,31	7.537,31

APLICACIÓN DE REDUCCIONES Y PENALIZACIONES

GRUPO DE PAGO	Importe Calculado	Importe prereduc.	Criterios de subvencionabilidad y compromisos	Presentación tardía	Omisión declaración	Condicionalidad	IMPORTE (Euros)
							PROPUESTO
FRUTALES REGADÍO	2.171,39	2.171,39	0,00	0,00	0,00	0,00	2.171,39
FRUTALES SECANO	4.815,66	4.815,66	0,00	0,00	0,00	0,00	4.815,66
HERBÁCEOS	550,26	550,26	0,00	0,00	0,00	0,00	550,26
HERBÁCEOS NO ELEGIBLES	0,00	0,00	0,00	0,00	0,00	0,00	0,00
TOTAL	7.537,31	7.537,31					7.537,31

RESUMEN DE PAGOS

PROPUESTO	IMPORTE (Euros)			
	PROPUESTO	FEADER (Eje 2)	MAPA	CAPADR
	7.537,31	6.406,71	739,41	391,19

(1) Superficie declarada admisible ajustada con la superficie comprometida.

(2) Factor de penalización valorando el alcance para el tipo de compromiso.

Puede verificar la integridad de una copia de este documento mediante la lectura del código QR adjunto o mediante el acceso a la dirección <https://ws050.juntadeandalucia.es/verificarFirma> indicando el código de VERIFICACIÓN

FIRMADO POR	JUAN JOSE SOLER GARCIA	FECHA	03/07/2024	
	ROCIO GUIJARRO MILLAN			
VERIFICACIÓN	Pk2jm6MP8Q4FQJJZRRTHBNMQA26B8	PÁGINA	3109/3256	



RECINTOS PROPUESTOS

REF.	REFERENCIA SIGPAC	CULTIVO	DESCRIPCIÓN CULTIVO	S/R	G.PAGO	PEND. MEDIA (%)	SUP. DEC. ADMISIBLE (ha)	SUP. COMPROM. (ha)	SUP. AJUSTADA COMPR.(1) (ha)	SUP. CONV. SIGPAC (ha)	SUP. CERTIF. (ha)	SUP. CAMPO (ha)	SUP. CAMPO DECLARADO (ha)	SUP. DEC. REDUCIDA (ha)	SUP. PROPUESTA (ha)
1700000004965786	18-076-005-00098-001	5000	CEBADA-SIN VARIEDAD	R	426	0,80	0,98	0,98	0,98		0,98			0,98	0,98
1700000004965790	18-076-003-00019-001	5000	CEBADA-SIN VARIEDAD	R	426	1,70	1,13	1,13	1,13		1,13			1,13	1,13
1700000004965791	18-076-006-00064-001	5000	CEBADA-SIN VARIEDAD	S	426	2,40	1,53	1,53	1,53		1,53			1,53	1,53
4573379	18-076-010-00520-001	104022	ALMENDROS-LARGUETA	S	432	9,80	0,60	0,60	0,60		0,60			0,60	0,60
1700000004965806	18-076-002-00026-001	104020	ALMENDROS-GUARA	S	432	6,70	2,26	2,26	2,26		2,26			2,26	2,26
1700000004965810	18-076-001-00039-001	104020	ALMENDROS-GUARA	S	432	3,60	2,21	2,21	2,21		2,21			2,21	2,21
1700000004965811	18-076-009-00031-001	104020	ALMENDROS-GUARA	S	432	14,10	6,36	6,36	6,36		6,36			6,36	6,36
1700000004965812	18-076-001-00110-001	104020	ALMENDROS-GUARA	S	432	3,50	0,94	0,94	0,94		0,94			0,94	0,94
1700000004965813	18-116-502-00006-001	104020	ALMENDROS-GUARA	S	432	3,20	3,75	3,75	3,75		3,75			3,75	3,75
1700000004965816	18-076-001-00033-001	104022	ALMENDROS-LARGUETA	S	432	3,70	3,49	3,49	3,49		3,49			3,49	3,49
1700000004965820	18-076-010-00097-001	104020	ALMENDROS-GUARA	S	432	14,00	1,16	1,16	1,16		1,16			1,16	1,16
1700000004965823	18-076-010-00100-001	104020	ALMENDROS-GUARA	S	432	28,90	1,50	1,50	1,50		1,50			1,50	1,50
1700000004965793	18-076-001-00001-001	104020	ALMENDROS-GUARA	R	433	4,40	1,45	1,45	1,45		1,45			1,45	1,45
1700000004965794	18-076-008-00667-001	104022	ALMENDROS-LARGUETA	R	433	4,70	0,05	0,05	0,05		0,05			0,05	0,05
1700000004965795	18-076-008-00638-001	104024	ALMENDROS-MARCONA	R	433	5,30	0,11	0,10	0,10		0,10			0,10	0,10
1700000004965796	18-076-008-00579-001	104022	ALMENDROS-LARGUETA	R	433	6,10	0,22	0,22	0,22		0,22			0,22	0,22
1700000004965797	18-076-008-00070-001	104022	ALMENDROS-LARGUETA	R	433	8,40	0,29	0,29	0,29		0,29			0,29	0,29
1700000004965798	18-076-008-00363-001	104020	ALMENDROS-GUARA	R	433	4,60	0,15	0,15	0,15		0,15			0,15	0,15
1700000004965799	18-076-008-00315-001	104022	ALMENDROS-LARGUETA	R	433	3,40	0,23	0,23	0,23		0,23			0,23	0,23
1700000004965800	18-076-008-00265-001	104024	ALMENDROS-MARCONA	R	433	3,60	0,12	0,12	0,12		0,12			0,12	0,12
1700000004965801	18-076-008-00673-001	104020	ALMENDROS-GUARA	R	433	3,70	0,39	0,39	0,39		0,39			0,39	0,39
1700000004965802	18-076-008-00195-001	104022	ALMENDROS-LARGUETA	R	433	2,90	0,09	0,09	0,09		0,09			0,09	0,09
1700000004965803	18-076-008-00166-001	104022	ALMENDROS-LARGUETA	R	433	6,50	0,09	0,09	0,09		0,09			0,09	0,09
1700000004965804	18-076-008-00167-001	104022	ALMENDROS-LARGUETA	R	433	8,50	0,20	0,20	0,20		0,20			0,20	0,20
1700000004965805	18-076-002-00034-001	104024	ALMENDROS-MARCONA	R	433	2,10	1,16	1,16	1,16		1,16			1,16	1,16
1700000004965807	18-076-008-00255-001	104022	ALMENDROS-LARGUETA	R	433	4,60	0,18	0,18	0,18		0,18			0,18	0,18
1700000004965808	18-076-008-00249-001	104022	ALMENDROS-LARGUETA	R	433	7,90	0,10	0,10	0,10		0,10			0,10	0,10
1700000004965809	18-076-010-00250-001	104022	ALMENDROS-LARGUETA	R	433	22,30	0,09	0,09	0,09		0,09			0,09	0,09
1700000004965815	18-076-010-00225-001	104022	ALMENDROS-LARGUETA	R	433	20,70	0,04	0,04	0,04		0,04			0,04	0,04
1700000004965817	18-076-010-00094-001	104022	ALMENDROS-LARGUETA	R	433	10,40	0,31	0,31	0,31		0,31			0,31	0,31
1700000004965818	18-076-010-00213-001	104024	ALMENDROS-MARCONA	R	433	11,50	0,16	0,16	0,16		0,16			0,16	0,16
1700000004965819	18-076-008-00566-001	104024	ALMENDROS-MARCONA	R	433	3,20	0,19	0,19	0,19		0,19			0,19	0,19
1700000004965821	18-076-008-00695-001	104020	ALMENDROS-GUARA	R	433	2,90	0,17	0,17	0,17		0,17			0,17	0,17
1700000004965822	18-076-010-00014-001	104022	ALMENDROS-LARGUETA	R	433	9,60	0,26	0,26	0,26		0,26			0,26	0,26
1700000004965824	18-076-008-00702-001	104020	ALMENDROS-GUARA	R	433	4,90	0,17	0,17	0,17		0,17			0,17	0,17
1700000004965781	18-076-004-00127-001	20000	BARBECHO TRADICIONAL-SIN VARIEDAD	R	434	0,90	4,83	4,83	4,83		4,83			4,83	4,83
1700000004965782	18-076-004-00123-001	20000	BARBECHO TRADICIONAL-SIN VARIEDAD	R	434	1,00	1,95	1,95	1,95		1,95			1,95	1,95
1700000004965783	18-076-004-00126-001	20000	BARBECHO TRADICIONAL-SIN VARIEDAD	R	434	0,80	2,17	2,17	2,17		2,17			2,17	2,17
1700000004965784	18-076-003-00094-001	20000	BARBECHO TRADICIONAL-SIN VARIEDAD	R	434	1,10	2,52	2,52	2,52		2,52			2,52	2,52
1700000004965785	18-116-502-00069-001	20000	BARBECHO TRADICIONAL-SIN VARIEDAD	S	434	4,00	0,94	0,94	0,94		0,94			0,94	0,94
1700000004965787	18-076-005-00038-002	20000	BARBECHO TRADICIONAL-SIN VARIEDAD	R	434	0,80	2,83	2,83	2,83		2,83			2,83	2,83
1700000004965788	18-076-004-00128-001	20000	BARBECHO TRADICIONAL-SIN VARIEDAD	R	434	1,00	1,73	1,73	1,73		1,73			1,73	1,73
1700000004965789	18-076-003-00084-001	20000	BARBECHO TRADICIONAL-SIN VARIEDAD	R	434	1,40	2,09	2,09	2,09		2,09			2,09	2,09
1700000004965792	18-076-004-00039-001	20000	BARBECHO TRADICIONAL-SIN VARIEDAD	R	434	1,40	3,38	3,38	3,38		3,38			3,38	3,38

(1) Superficie declarada admisible ajustada con la superficie comprometida.
 (2) Factor de penalización valorando el alcance para el tipo de compromiso.

Puede verificar la integridad de una copia de este documento mediante la lectura del código QR adjunto o mediante el acceso a la dirección https://ws050.juntadeandalucia.es/verificarFirma indicando el código de VERIFICACIÓN				
FIRMADO POR	JUAN JOSE SOLER GARCIA ROCIO GUIJARRO MILLAN		FECHA 03/07/2024	
VERIFICACIÓN	Pk2jm6MP8Q4FQJJZRRTHBNBMA26B8		PÁGINA 3110/3256	



APELLIDOS Y NOMBRE / RAZÓN SOCIAL
TORTOSA SALMERON FRANCISCO ANTONIO
IMPORTE POR ANUALIDAD

NIF ****2030*
EXPEDIENTE 1169776
ANUALIDAD DE PAGO 1ª

	2023	2024	2025	2026	2027
IMPORTE MÁXIMO SUBVENCIONABLE	4.532,93 €	4.532,93 €	4.532,93 €	4.532,93 €	4.532,93 €
IMPORTE MEDIO DE TRANSFERENCIA (€/ha)	226,31 €	226,31 €	226,31 €	226,31 €	226,31 €

RESUMEN DE UNIDADES

Cód	GRUPO DE PAGO	Sup. Dec. Admisible (ha)	Sup. Comprometida (ha)	Sup. ajustada compromiso (I) (ha)	% sobredec.	Sup. Propuesta (ha)	Importe Declarado	Importe Topado	Importe Propuesto	Importe tras sobredec.
429	OLIVAR	1,27		1,27	0,00	1,27	314,83	314,83	314,83	314,83
432	FRUTALES SECANO	17,55		17,55	0,00	17,55	3.795,01	3.795,01	3.795,01	3.795,01
433	FRUTALES REGADÍO	1,21		1,21	0,00	1,21	423,09	423,09	423,09	423,09
TOTAL		20,03	20,03	20,03		20,03	4.532,93	4.532,93	4.532,93	4.532,93

APLICACIÓN DE REDUCCIONES Y PENALIZACIONES

GRUPO DE PAGO	Importe Calculado	Importe prereduc.	Criterios de subvencionabilidad y compromisos	Presentación tardía	Omisión declaración	Condicionalidad	IMPORTE (Euros)
							PROPUESTO
FRUTALES REGADÍO	423,09	423,09	0,00	0,00	0,00	0,00	423,09
FRUTALES SECANO	3.795,01	3.795,01	0,00	0,00	0,00	0,00	3.795,01
OLIVAR	314,83	314,83	0,00	0,00	0,00	0,00	314,83
TOTAL	4.532,93	4.532,93					4.532,93

RESUMEN DE PAGOS

PROPUESTO	IMPORTE (Euros)			
	PROPUESTO	FEADER (Eje 2)	MAPA	CAPADR
	4.532,93	3.853,00	444,68	235,25

RECINTOS PROPUESTOS

REF.	REFERENCIA SIGPAC	CULTIVO	DESCRIPCIÓN CULTIVO	S/R	G.PAGO	PEND. MEDIA (%)	SUP. DEC. ADMISIBLE (ha)	SUP. COMPROM. (ha)	SUP. AJUSTADA COMPR.(I) (ha)	SUP. CONV. SIGPAC (ha)	SUP. CERTIF. (ha)	SUP. CAMPO (ha)	SUP. CAMPO DETER. CULT. DECLARADO (ha)	SUP. DEC. REDUCIDA (ha)	SUP. PROPUESTA (ha)
1700000005034293	18-076-001-00057-001	101010	OLIVAR-PICUAL	R	429	3,90	1,27	1,27	1,27		1,27			1,27	1,27
1700000005034299	18-076-006-00086-003	104020	ALMENDROS-GUARA	S	432	4,00	1,37	1,37	1,37		1,37			1,37	1,37
1700000005034300	18-076-006-00087-002	104020	ALMENDROS-GUARA	S	432	3,70	1,47	1,47	1,47		1,47			1,47	1,47
1700000005034301	18-076-008-00162-001	104007	ALMENDROS-COMUNA	S	432	10,40	0,45	0,45	0,45		0,45			0,45	0,45
1700000005034303	18-076-006-00086-002	104020	ALMENDROS-GUARA	S	432	3,50	4,04	4,04	4,04		4,04			4,04	4,04
1700000005034304	18-076-006-00087-001	104020	ALMENDROS-GUARA	S	432	3,60	1,77	1,77	1,77		1,77			1,77	1,77
1700000005034305	18-076-006-00037-006	104020	ALMENDROS-GUARA	S	432	3,50	6,55	6,55	6,55		6,55			6,55	6,55
1700000005034308	18-076-003-00034-001	104022	ALMENDROS-LARGUETA	S	432	2,20	1,90	1,90	1,90		1,90			1,90	1,90
1700000005034298	18-076-008-00051-001	104007	ALMENDROS-COMUNA	R	433	10,30	0,47	0,47	0,47		0,47			0,47	0,47
1700000005034302	18-076-008-00083-001	104007	ALMENDROS-COMUNA	R	433	6,70	0,41	0,41	0,41		0,41			0,41	0,41
1700000005034306	18-076-008-00179-001	104022	ALMENDROS-LARGUETA	R	433	3,90	0,20	0,20	0,20		0,20			0,20	0,20
1700000005034307	18-076-008-00650-001	104007	ALMENDROS-COMUNA	R	433	3,80	0,13	0,13	0,13		0,13			0,13	0,13

(1) Superficie declarada admisible ajustada con la superficie comprometida.
(2) Factor de penalización valorando el alcance para el tipo de compromiso.

Puede verificar la integridad de una copia de este documento mediante la lectura del código QR adjunto o mediante el acceso a la dirección <https://ws050.juntadeandalucia.es/verificarFirma> indicando el código de VERIFICACIÓN

FIRMADO POR	JUAN JOSE SOLER GARCIA	FECHA	03/07/2024	
	ROCIO GUIJARRO MILLAN			
VERIFICACIÓN	Pk2jm6MP8Q4FQJJZRRTHBNMQA26B8	PÁGINA	3111/3256	



APELLIDOS Y NOMBRE / RAZÓN SOCIAL **NIF** **EXPEDIENTE** **ANUALIDAD DE PAGO**
 TOVAR AVILA ANTONIO ****2223* 1119379 1ª

IMPORTE POR ANUALIDAD

	2023	2024	2025	2026	2027
IMPORTE MÁXIMO SUBVENCIONABLE	3.426,48 €	3.426,48 €	3.426,48 €	3.426,48 €	3.426,48 €
IMPORTE MEDIO DE TRANSFERENCIA (€/ha)	45,69 €	45,69 €	45,69 €	45,69 €	45,69 €

RESUMEN DE UNIDADES

Cód	GRUPO DE PAGO	Sup. Admisible (ha)	Sup. Comprometida (ha)	Sup. ajustada compromiso (1) (ha)	% sobredec.	Sup. Propuesta (ha)	Importe Declarado	Importe Topado	Importe Propuesto	Importe tras sobredec.
428	PASTOS ASOCIADOS A GANADERÍA ECOLÓGICA	97,00		75,00	0,00	75,00	6.161,25	3.426,48	3.426,48	3.426,48
TOTAL		97,00	75,00	75,00		75,00	6.161,25	3.426,48	3.426,48	3.426,48

APLICACIÓN DE REDUCCIONES Y PENALIZACIONES

GRUPO DE PAGO	Importe Calculado	Importe prereduc.	Criterios de subvencionabilidad y compromisos	Presentación tardía	Omisión declaración	Condicionabilidad	IMPORTE (Euros) PROPUESTO
PASTOS ASOCIADOS A GANADERÍA	3.426,48	3.426,48	0,00	0,00	0,00	0,00	3.426,48
TOTAL	3.426,48	3.426,48					3.426,48

RESUMEN DE PAGOS

	IMPORTE (Euros)				
	PROPUESTO	PROPUESTO	FEADER (Eje 2)	MAPA	CAPADR
		3.426,48	2.912,51	336,14	177,83

RECINTOS PROPUESTOS

REF.	REFERENCIA SIGPAC	CULTIVO	DESCRIPCIÓN CULTIVO	S/R	G.PAGO	PEND. MEDIA (%)	SUP. DEC. ADMISIBLE (ha)	SUP. COMPROM. (ha)	SUP. AJUSTADA COMPR.(1) (ha)	SUP. CONV. SIGPAC (ha)	SUP. CERTIF. (ha)	SUP. CAMPO (ha)	SUP. CAMPO DECLARADO (ha)	SUP. DEC. REDUCIDA (ha)	SUP. PROPUESTA (ha)
1700000005454450	18-123-011-00294-001	62000	PASTOS PERMANENTES DE 5 O MAS AÑOS-SIN VARIEDAD	S	428	28,50	0,08	0,08	0,08		0,09			0,08	0,08
1700000005454451	18-123-011-00364-011	62000	PASTOS PERMANENTES DE 5 O MAS AÑOS-SIN VARIEDAD	S	428	22,90	0,18	0,18	0,18		0,21			0,18	0,18
1700000005454452	18-123-011-00364-005	62000	PASTOS PERMANENTES DE 5 O MAS AÑOS-SIN VARIEDAD	S	428	40,90	39,70	39,70	39,70		52,93			39,70	39,70
1700000005454453	18-123-011-00364-022	62000	PASTOS PERMANENTES DE 5 O MAS AÑOS-SIN VARIEDAD	S	428	27,10	0,01	0,01	0,01		0,01			0,01	0,01
1700000005454454	18-123-011-00294-001	62000	PASTOS PERMANENTES DE 5 O MAS AÑOS-SIN VARIEDAD	S	428	28,50	56,96	56,96	56,96		67,01			56,96	56,96
1700000005454458	18-123-011-00294-009	62000	PASTOS PERMANENTES DE 5 O MAS AÑOS-SIN VARIEDAD	S	428	7,80	0,07	0,07	0,07		0,10			0,07	0,07

(1) Superficie declarada admisible ajustada con la superficie comprometida.
 (2) Factor de penalización valorando el alcance para el tipo de compromiso.

Puede verificar la integridad de una copia de este documento mediante la lectura del código QR adjunto o mediante el acceso a la dirección <https://ws050.juntadeandalucia.es/verificarFirma> indicando el código de VERIFICACIÓN

FIRMADO POR	JUAN JOSE SOLER GARCIA	FECHA	03/07/2024	
	ROCIO GUIJARRO MILLAN			
VERIFICACIÓN	Pk2jm6MP8Q4FQJJZRRTHBNMQA26B8	PÁGINA	3112/3256	



Datos considerados para el Cálculo de la Carga Ganadera mínima y máxima del expediente

Explotación	Especie	Inscrito en Sipea y Admisible	Ugm Calculada para CG Mínima	Ugm Calculada para CG Máxima
ES181220000125	OVINA	SI	12,65	12,65
			12,65	12,65

Superficie determinada para Cálculo Carga Ganadera Mínima: 97,00 ha

Superficie determinada para Cálculo Carga Ganadera Máxima: 97,00 ha

Carga Ganadera Mínima Expediente: 0,13 ugm/ha

Carga Ganadera Máxima Expediente: 0,13 ugm/ha

Los importes del Grupo de Pago de pastos de este expediente han sido ajustados por no llegar a la carga ganadera mínima de 0,3

Recintos Determinados para el Cálculo de Garga Ganadera Mínima

REF.	REFERENCIA SIGPAC	CULTIVO	DESCRIPCIÓN CULTIVO	S/R	SUP. PROPUESTA (ha)
1700000005454450	18-123-011-00294-00001	62000	PASTOS PERMANENTES DE 5 O MAS AÑOS-SIN VARIEDAD	S	0,08
1700000005454451	18-123-011-00364-00011	62000	PASTOS PERMANENTES DE 5 O MAS AÑOS-SIN VARIEDAD	S	0,18
1700000005454452	18-123-011-00364-00005	62000	PASTOS PERMANENTES DE 5 O MAS AÑOS-SIN VARIEDAD	S	39,70
1700000005454453	18-123-011-00364-00022	62000	PASTOS PERMANENTES DE 5 O MAS AÑOS-SIN VARIEDAD	S	0,01
1700000005454454	18-123-011-00294-00001	62000	PASTOS PERMANENTES DE 5 O MAS AÑOS-SIN VARIEDAD	S	56,96
1700000005454458	18-123-011-00294-00009	62000	PASTOS PERMANENTES DE 5 O MAS AÑOS-SIN VARIEDAD	S	0,07

Recintos Determinados para el Cálculo de Garga Ganadera Máxima

REF.	REFERENCIA SIGPAC	CULTIVO	DESCRIPCIÓN CULTIVO	S/R	SUP. PROPUESTA (ha)
1700000005454450	18-123-011-00294-00001	62000	PASTOS PERMANENTES DE 5 O MAS AÑOS-SIN VARIEDAD	S	0,08
1700000005454451	18-123-011-00364-00011	62000	PASTOS PERMANENTES DE 5 O MAS AÑOS-SIN VARIEDAD	S	0,18
1700000005454452	18-123-011-00364-00005	62000	PASTOS PERMANENTES DE 5 O MAS AÑOS-SIN VARIEDAD	S	39,70
1700000005454453	18-123-011-00364-00022	62000	PASTOS PERMANENTES DE 5 O MAS AÑOS-SIN VARIEDAD	S	0,01
1700000005454454	18-123-011-00294-00001	62000	PASTOS PERMANENTES DE 5 O MAS AÑOS-SIN VARIEDAD	S	56,96
1700000005454458	18-123-011-00294-00009	62000	PASTOS PERMANENTES DE 5 O MAS AÑOS-SIN VARIEDAD	S	0,07

(1) Superficie declarada admisible ajustada con la superficie comprometida.
 (2) Factor de penalización valorando el alcance para el tipo de compromiso.

Puede verificar la integridad de una copia de este documento mediante la lectura del código QR adjunto o mediante el acceso a la dirección <https://ws050.juntadeandalucia.es/verificarFirma> indicando el código de VERIFICACIÓN

FIRMADO POR	JUAN JOSE SOLER GARCIA	FECHA	03/07/2024	
	ROCIO GUIJARRO MILLAN			
VERIFICACIÓN	Pk2jm6MP8Q4FQJJZRRTHBNMQA26B8	PÁGINA	3113/3256	



APELLIDOS Y NOMBRE / RAZÓN SOCIAL

TOVAR FERNANDEZ JUAN RAMON

NIF

***2033*

EXPEDIENTE

1129430

ANUALIDAD DE PAGO

RESUMEN DE PAGOS

	<u>PROPUESTO</u>	<u>IMPORTE (Euros)</u>		
		<u>FEADER (Eje 2)</u>	<u>MAPA</u>	<u>CAPADR</u>
PROPUESTO	0,00	0,00	0,00	0,00

INCIDENCIAS

INCIDENCIA DESCRIPCIÓN

- 100424 Solicita recinto que no está comprometido para la operación.
 Ref:170000003476961 Recinto:18-150-002-00400-00001 Cultivo:101010 OLIVAR-PICUAL Regadío
 Ref:170000003476962 Recinto:18-150-002-00400-00002 Cultivo:101010 OLIVAR-PICUAL Regadío
 Ref:170000003476963 Recinto:18-150-002-00400-00003 Cultivo:101010 OLIVAR-PICUAL Regadío
 Ref:170000003476965 Recinto:18-150-002-00400-00006 Cultivo:206235 NARANJO-CASTELLANA Regadío
 Ref:170000003476964 Recinto:18-150-002-00434-00001 Cultivo:101010 OLIVAR-PICUAL Secano
- 101008 Expediente sin compromisos vigentes.
 Operación:6503.2

(1) Superficie declarada admisible ajustada con la superficie comprometida.
 (2) Factor de penalización valorando el alcance para el tipo de compromiso.

Puede verificar la integridad de una copia de este documento mediante la lectura del código QR adjunto o mediante el acceso a la dirección https://ws050.juntadeandalucia.es/verificarFirma indicando el código de VERIFICACIÓN				
FIRMADO POR	JUAN JOSE SOLER GARCIA	FECHA	03/07/2024	
	ROCIO GUIJARRO MILLAN			
VERIFICACIÓN	Pk2jm6MP8Q4FQJJZRRTHBNBMA26B8	PÁGINA	3114/3256	



APELLIDOS Y NOMBRE / RAZÓN SOCIAL

NIF ****2685* **EXPEDIENTE** 1092354 **ANUALIDAD DE PAGO** 1ª

IMPORTE POR ANUALIDAD

	2023	2024	2025	2026	2027
IMPORTE MÁXIMO SUBVENCIONABLE	2.570,21 €	2.570,21 €	2.570,21 €	2.570,21 €	2.570,21 €
IMPORTE MEDIO DE TRANSFERENCIA (€/ha)	244,55 €	244,55 €	244,55 €	244,55 €	244,55 €

RESUMEN DE UNIDADES

Cód	GRUPO DE PAGO	Sup. Dec. Admisible (ha)	Sup. Comprometida (ha)	Sup. ajustada compromiso (I) (ha)	% sobredec.	Sup. Propuesta (ha)	Importe Declarado	Importe Topado	Importe Propuesto	Importe tras sobredec.
432	FRUTALES SECANO	8,28		8,28	0,00	8,28	1.790,47	1.790,47	1.790,47	1.790,47
433	FRUTALES REGADÍO	2,23		2,23	0,00	2,23	779,74	779,74	779,74	779,74
TOTAL		10,51	10,51	10,51		10,51	2.570,21	2.570,21	2.570,21	2.570,21

APLICACIÓN DE REDUCCIONES Y PENALIZACIONES

GRUPO DE PAGO	Importe Calculado	Importe prereduc.	Criterios de subvencionabilidad y compromisos		Presentación tardía	Omisión declaración	Condicionalidad	IMPORTE (Euros)	
			PROPUESTO	MAPA				FEADER (Eje 2)	CAPADR
FRUTALES REGADÍO	779,74	779,74	0,00	0,00	0,00	1,00	0,00	771,94	
FRUTALES SECANO	1.790,47	1.790,47	0,00	0,00	0,00	1,00	0,00	1.772,57	
TOTAL	2.570,21	2.570,21						2.544,51	

RESUMEN DE PAGOS

	IMPORTE (Euros)			
	PROPUESTO	FEADER (Eje 2)	MAPA	CAPADR
PROPUESTO	2.544,51	2.162,83	249,62	132,06

RECINTOS PROPUESTOS

REF.	REFERENCIA SIGPAC	CULTIVO DESCRIPCIÓN CULTIVO	S/R G.PAGO	PEND. MEDIA (%)	SUP. DEC. ADMISIBLE (ha)	SUP. COMPROM. (ha)	SUP. AJUSTADA COMPR.(I) (ha)	SUP. CONV. SIGPAC (ha)	SUP. CERTIF. (ha)	SUP. CAMPO (ha)	SUP. CAMPO DETER. CULT. DECLARADO (ha)	SUP. DEC. REDUCIDA (ha)	SUP. PROPUESTA (ha)
-1003223	18-100-016-00061-002	104022 ALMENDROS-LARGUETA	S	432	4,60	0,92	0,92	0,92	0,92			0,92	0,92
-999307	18-100-016-00039-002	104057 ALMENDROS-AVIJOR	S	432	3,70	2,20	2,20	2,20	2,20			2,20	2,20
5818769	18-100-016-00106-001	104022 ALMENDROS-LARGUETA	S	432	4,90	1,13	1,13	1,13	1,13			1,13	1,13
1700000003471025	18-100-019-00141-001	125000 FRUTOS DE CÁSCARA-SIN VARIEDAD	S	432	8,30	1,13	1,13	1,13	1,13			1,13	1,13
1700000003471027	18-100-016-00061-001	104022 ALMENDROS-LARGUETA	S	432	5,30	2,90	2,90	2,90	2,90			2,90	2,90
-1003217	18-100-016-00061-005	104022 ALMENDROS-LARGUETA	R	433	6,00	1,55	1,55	1,55	1,55			1,55	1,55
-524069	18-100-003-00148-001	104020 ALMENDROS-GUARA	R	433	10,20	0,45	0,45	0,45	0,45			0,45	0,45
1700000003471024	18-100-005-00008-004	104057 ALMENDROS-AVIJOR	R	433	4,30	0,23	0,23	0,23	0,23			0,23	0,23

INCIDENCIAS

INCIDENCIA DESCRIPCIÓN

256 Solicitud con recintos no declarados en campaña actual con una reducción por omisión de superficie superior al 3%
CÓDIGO PARA EL PORCENTAJE DE REDUCCIÓN POR OMISIÓN QUE CORRESPONDE A LA SOLICITUD:1

(1) Superficie declarada admisible ajustada con la superficie comprometida.
(2) Factor de penalización valorando el alcance para el tipo de compromiso.

Puede verificar la integridad de una copia de este documento mediante la lectura del código QR adjunto o mediante el acceso a la dirección https://ws050.juntadeandalucia.es/verificarFirma indicando el código de VERIFICACIÓN					
FIRMADO POR	JUAN JOSE SOLER GARCIA		FECHA		03/07/2024
	ROCIO GUIJARRO MILLAN				
VERIFICACIÓN	Pk2jm6MP8Q4FQJJZRRTHBNMQA26B8		PÁGINA		3116/3256



APELLIDOS Y NOMBRE / RAZÓN SOCIAL
TRIGUERO MARTINEZ MARIA INMACULADA
IMPORTE POR ANUALIDAD

NIF ****1357*
EXPEDIENTE 1068290
ANUALIDAD DE PAGO 1ª

	2023	2024	2025	2026	2027
IMPORTE MÁXIMO SUBVENCIONABLE	567,69 €	567,69 €	567,69 €	567,69 €	567,69 €
IMPORTE MEDIO DE TRANSFERENCIA (€/ha)	247,90 €	247,90 €	247,90 €	247,90 €	247,90 €

RESUMEN DE UNIDADES

Cód	GRUPO DE PAGO	Sup. Dec. Admisible (ha)	Sup. Comprometida (ha)	Sup. ajustada compromiso (1) (ha)	% sobredec.	Sup. Propuesta (ha)	Importe Declarado	Importe Topado	Importe Propuesto	Importe tras sobredec.
429	OLIVAR	2,29		2,29	0,00	2,29	567,69	567,69	567,69	567,69
TOTAL		2,29	2,29	2,29		2,29	567,69	567,69	567,69	567,69

APLICACIÓN DE REDUCCIONES Y PENALIZACIONES

GRUPO DE PAGO	Importe Calculado	Importe prereduc.	Criterios de subvencionabilidad y compromisos	Presentación tardía	Omisión declaración	Condicionalidad	IMPORTE (Euros) PROPUESTO
OLIVAR	567,69	567,69	0,00	0,00	0,00	0,00	567,69
TOTAL	567,69	567,69					567,69

RESUMEN DE PAGOS

	IMPORTE (Euros)		
	PROPUESTO	FEADER (Eje 2)	MAPA
PROPUESTO	567,69	482,54	55,69
			CAPADR 29,46

RECINTOS PROPUESTOS

REF.	REFERENCIA SIGPAC	CULTIVO	DESCRIPCIÓN CULTIVO	S/R	G.PAGO	PEND. MEDIA (%)	SUP. DEC. ADMISIBLE (ha)	SUP. COMPROM. (ha)	SUP. AJUSTADA COMPR.(1) (ha)	SUP. CONV. SIGPAC (ha)	SUP. CERTIE. (ha)	SUP. CAMPO (ha)	SUP. CAMPO DETER. CULT. DECLARADO (ha)	SUP. DEC. REDUCIDA (ha)	SUP. PROPUESTA (ha)
1700000004617323	18-047-005-00033-001	101010	OLIVAR-PICUAL	S	429	4,60	1,31	1,31	1,31		1,31			1,31	1,31
1700000004617324	18-047-006-00479-001	101010	OLIVAR-PICUAL	S	429	5,20	0,98	0,98	0,98		0,98			0,98	0,98

(1) Superficie declarada admisible ajustada con la superficie comprometida.
(2) Factor de penalización valorando el alcance para el tipo de compromiso.

Puede verificar la integridad de una copia de este documento mediante la lectura del código QR adjunto o mediante el acceso a la dirección <https://ws050.juntadeandalucia.es/verificarFirma> indicando el código de VERIFICACIÓN

FIRMADO POR	JUAN JOSE SOLER GARCIA	FECHA	03/07/2024	
	ROCIO GUIJARRO MILLAN			
VERIFICACIÓN	Pk2jm6MP8Q4FQJJZRRTHBNMQA26B8	PÁGINA	3117/3256	



<u>APELLIDOS Y NOMBRE / RAZÓN SOCIAL</u>	<u>NIF</u>	<u>EXPEDIENTE</u>	<u>ANUALIDAD DE PAGO</u>
TRISTANTE SALCEDO MARIA ANGELES	****0569*	1044075	1ª

<u>IMPORTES POR ANUALIDAD</u>	<u>2023</u>	<u>2024</u>	<u>2025</u>	<u>2026</u>	<u>2027</u>
IMPORTE MÁXIMO SUBVENCIONABLE	15.586,79 €	15.586,79 €	15.586,79 €	15.586,79 €	15.586,79 €
IMPORTE MEDIO DE TRANSFERENCIA (€/ha)	167,55 €	167,55 €	167,55 €	167,55 €	167,55 €

<u>RESUMEN DE UNIDADES</u>	<u>Sup. Dec. Admisible (ha)</u>	<u>Sup. Comprometida (ha)</u>	<u>Sup. ajustada compromiso (l) (ha)</u>	<u>% sobredec.</u>	<u>Sup. Propuesta (ha)</u>	<u>Importe Declarado</u>	<u>Importe Topado</u>	<u>Importe Propuesto</u>	<u>Importe tras sobredec.</u>
426 HERBÁCEOS	45,89		45,89	0,00	45,89	6.937,19	6.937,19	6.937,19	6.937,19
432 FRUTALES SECANO	62,77		40,00	0,00	40,00	8.649,60	8.649,60	8.649,60	8.649,60
434 HERBÁCEOS NO ELEGIBLES	7,14		7,14	0,00	7,14	0,00	0,00	0,00	0,00
TOTAL	115,80	93,03	93,03		93,03	15.586,79	15.586,79	15.586,79	15.586,79

<u>GRUPO DE PAGO</u>	<u>Importe Calculado</u>	<u>Importe prereduc.</u>	<u>Crterios de subvencionabilidad y compromisos</u>	<u>Presentación tardía</u>	<u>Omisión declaración</u>	<u>Condicionabilidad</u>	<u>IMPORTE (Euros) PROPUESTO</u>
FRUTALES SECANO	8.649,60	8.649,60	0,00	0,00	0,00	0,00	8.649,60
HERBÁCEOS	6.937,19	6.937,19	0,00	0,00	0,00	0,00	6.937,19
HERBÁCEOS NO ELEGIBLES	0,00	0,00	0,00	0,00	0,00	0,00	0,00
TOTAL	15.586,79	15.586,79					15.586,79

<u>RESUMEN DE PAGOS</u>	<u>PROPUESTO</u>	<u>PROPUESTO</u>	<u>FEADER (Eje 2)</u>	<u>MAPA</u>	<u>CAPADR</u>
		15.586,79	13.248,77	1.529,07	808,95

<u>RECINTOS PROPUESTOS</u>	<u>REF.</u>	<u>REFERENCIA SIGPAC</u>	<u>CULTIVO DESCRIPCIÓN CULTIVO</u>	<u>S/R G.PAGO</u>	<u>PEND. MEDIA (%)</u>	<u>SUP. DEC. ADMISIBLE (ha)</u>	<u>SUP. COMPROM. (ha)</u>	<u>SUP. AJUSTADA COMPROM. (ha)</u>	<u>SUP. CONV. SIGPAC (ha)</u>	<u>SUP. CERTIE. (ha)</u>	<u>SUP. CAMPO (ha)</u>	<u>SUP. CAMPO DETER. CULT. DECLARADO (ha)</u>	<u>SUP. DEC. REDUCIDA (ha)</u>	<u>SUP. PROPUESTA (ha)</u>
-1542849	18-167-005-00383-002	5000	CEBADA-SIN VARIEDAD	S 426	1,70	3,10	3,10	3,10		3,10			3,10	3,10
-1542801	18-167-005-00383-002	5000	CEBADA-SIN VARIEDAD	S 426	1,70	2,53	2,53	2,53		2,53			2,53	2,53
-1542700	18-167-005-00382-002	52000	VEZA-SIN VARIEDAD	S 426	1,90	1,60	1,60	1,60		1,60			1,60	1,60
4597180	18-167-003-00105-001	52000	VEZA-SIN VARIEDAD	S 426	2,10	0,96	0,96	0,96		0,96			0,96	0,96
170000005221224	18-167-003-00451-001	52000	VEZA-SIN VARIEDAD	S 426	2,30	2,00	2,00	2,00		2,00			2,00	2,00
1700000005221225	18-167-005-00382-004	52000	VEZA-SIN VARIEDAD	S 426	2,40	1,10	1,10	1,10		1,10			1,10	1,10
170000005221227	18-167-007-00018-002	8000	AVENA-SIN VARIEDAD	S 426	1,50	0,38	0,38	0,38		0,38			0,38	0,38
170000005221228	18-167-005-00014-001	5000	CEBADA-SIN VARIEDAD	S 426	2,00	1,91	1,91	1,91		1,91			1,91	1,91
170000005221229	18-167-003-00310-001	5000	CEBADA-SIN VARIEDAD	S 426	2,00	2,26	2,26	2,26		2,26			2,26	2,26
170000005221230	18-167-005-00305-001	5000	CEBADA-SIN VARIEDAD	S 426	2,20	4,44	4,44	4,44		4,44			4,44	4,44
170000005221231	18-167-005-00383-002	5000	CEBADA-SIN VARIEDAD	S 426	1,70	7,98	7,98	7,98		7,98			7,98	7,98
170000005221232	18-167-007-00018-001	8000	AVENA-SIN VARIEDAD	S 426	0,90	3,29	3,29	3,29		3,29			3,29	3,29
170000005221235	18-167-026-00160-001	5000	CEBADA-SIN VARIEDAD	S 426	3,80	1,15	1,15	1,15		1,15			1,15	1,15
170000005221236	18-167-005-00544-001	5000	CEBADA-SIN VARIEDAD	S 426	1,70	13,19	13,19	13,19		13,19			13,19	13,19
4597184	18-167-003-00385-001	104057	ALMENDROS-AVIJOR	S 432	2,60	2,01	2,01	2,01		2,01			2,01	2,01
4597185	18-167-003-00385-002	104057	ALMENDROS-AVIJOR	S 432	2,10	0,62	0,62	0,62		0,62			0,62	0,62
4597188	18-167-005-00175-001	104057	ALMENDROS-AVIJOR	S 432	3,00	2,34	2,34	2,34		2,34			2,34	2,34
4597191	18-167-005-00066-001	104057	ALMENDROS-AVIJOR	S 432	2,80	0,62	0,62	0,62		0,62			0,62	0,62
170000005221238	18-167-005-00384-002	104020	ALMENDROS-GUARA	S 432	1,90	10,09	10,09	10,09		10,09			10,09	10,09
170000005221239	18-167-005-00177-001	104020	ALMENDROS-GUARA	S 432	2,70	5,39	5,39	5,39		5,39			5,39	5,39
170000005221240	18-167-005-00062-001	104026	ALMENDROS-MARTA	S 432	2,80	1,89	1,89	1,89		1,89			1,89	1,89
170000005221242	18-167-026-00187-005	104020	ALMENDROS-GUARA	S 432	4,70	12,79	12,79	12,79		12,79			12,79	12,79
170000005221243	18-167-005-00383-001	104020	ALMENDROS-GUARA	S 432	1,60	19,86	19,86	19,86		19,86			19,86	19,86
170000005221244	18-167-002-00179-002	104020	ALMENDROS-GUARA	S 432	9,50	3,72	3,72	3,72		3,72			3,72	3,72
170000005221245	18-167-005-00383-004	104020	ALMENDROS-GUARA	S 432	1,70	1,97	1,97	1,97		1,97			1,97	1,97
170000005221246	18-167-025-00444-001	104020	ALMENDROS-GUARA	S 432	7,40	1,47	1,47	1,47		1,47			1,47	1,47
170000005221226	18-167-005-00382-002	20000	BARBECHO TRADICIONAL-SIN VARIEDAD	S 434	1,90	7,14	7,14	7,14		7,14			7,14	7,14

(1) Superficie declarada admisible ajustada con la superficie comprometida.
 (2) Factor de penalización valorando el alcance para el tipo de compromiso.

Puede verificar la integridad de una copia de este documento mediante la lectura del código QR adjunto o mediante el acceso a la dirección https://ws050.juntadeandalucia.es/verificarFirma indicando el código de VERIFICACIÓN				
FIRMADO POR	JUAN JOSE SOLER GARCIA	FECHA	03/07/2024	
	ROCIO GUIJARRO MILLAN			
VERIFICACIÓN	Pk2jm6MP8Q4FQJJZRRTHBNBMA26B8	PÁGINA	3118/3256	



APELLIDOS Y NOMBRE / RAZÓN SOCIAL

TRIVIÑO GUTIERREZ ANTONIO

NIF

****8697*

EXPEDIENTE

1171295

ANUALIDAD DE PAGO

1ª

IMPORTE POR ANUALIDAD

	2023	2024	2025	2026	2027
IMPORTE MÁXIMO SUBVENCIONABLE	8.649,60 €	8.649,60 €	8.649,60 €	8.649,60 €	8.649,60 €
IMPORTE MEDIO DE TRANSFERENCIA (€/ha)	216,24 €	216,24 €	216,24 €	216,24 €	216,24 €

RESUMEN DE UNIDADES

Cód	GRUPO DE PAGO	Sup. Admisible (ha)	Sup. Comprometida (ha)	Sup. ajustada compromiso (1) (ha)	% sobredec.	Sup. Propuesta (ha)	Importe Declarado	Importe Topado	Importe Propuesto	Importe tras sobredec.
432	FRUTALES SECANO	61,74		40,00	0,00	40,00	8.649,60	8.649,60	8.649,60	8.649,60
TOTAL		61,74	40,00	40,00		40,00	8.649,60	8.649,60	8.649,60	8.649,60

APLICACIÓN DE REDUCCIONES Y PENALIZACIONES

GRUPO DE PAGO	Importe Calculado	Importe prerreduc.	Criterios de subvencionabilidad y compromisos	Presentación tardía	Omisión declaración	Condicionabilidad	IMPORTE (Euros) PROPUESTO
FRUTALES SECANO	8.649,60		0,00	0,00	1,00	0,00	8.563,10
TOTAL	8.649,60	8.649,60					8.563,10

RESUMEN DE PAGOS

	IMPORTE (Euros)			
	PROPUESTO	FEADER (Eje 2)	MAPA	CAPADR
PROPUESTO	8.563,10	7.278,64	840,04	444,42

RECINTOS PROPUESTOS

REF.	REFERENCIA SIGPAC	CULTIVO DESCRIPCIÓN CULTIVO	S/R	G.PAGO	PEND. MEDIA (€2)	SUP. DEC. ADMISIBLE (ha)	SUP. COMPROM. (ha)	SUP. AJUSTADA COMPROM. (1) (ha)	SUP. CONV. SIGPAC (ha)	SUP. CERTIE (ha)	SUP. CAMPO (ha)	SUP. CAMPO DETER. CULT. DECLARADO (ha)	SUP. DEC. REDUCIDA (ha)	SUP. PROPUESTA (ha)
-1099869	18-087-900-80003-003	104007 ALMENDROS-COMUNA	S	432	30,00	0,26	0,26	0,26		0,26			0,26	0,26
-1099867	18-087-002-09507-001	104020 ALMENDROS-GUARA	S	432	8,90	0,06	0,06	0,06		0,06			0,06	0,06
-1099866	18-087-002-09017-006	104020 ALMENDROS-GUARA	S	432	8,70	0,01	0,01	0,01		0,01			0,01	0,01
-777728	18-087-008-00012-002	104020 ALMENDROS-GUARA	S	432	3,30	1,21	1,21	1,21		1,21			1,21	1,21
-777727	18-087-008-00011-001	104023 ALMENDROS-LAURANNE	S	432	3,40	1,77	1,75	1,75		1,77			1,75	1,75
-125463	18-087-006-00246-001	104020 ALMENDROS-GUARA	S	432	9,30	0,47	0,47	0,47		0,47			0,47	0,47
-125449	18-087-006-00246-002	104020 ALMENDROS-GUARA	S	432	8,80	6,21	6,21	6,21		6,21			6,21	6,21
1700000006758472	18-087-002-00582-002	104022 ALMENDROS-LARGUETA	S	432	13,10	1,41	1,41	1,41		1,41			1,41	1,41
1700000006758473	18-087-005-00125-001	104020 ALMENDROS-GUARA	S	432	15,10	4,71	4,71	4,71		4,71			4,71	4,71
1700000006758474	18-087-005-00186-001	104022 ALMENDROS-LARGUETA	S	432	9,80	1,92	1,92	1,92		1,92			1,92	1,92
1700000006758475	18-087-005-00179-001	104022 ALMENDROS-LARGUETA	S	432	4,80	1,48	1,48	1,48		1,48			1,48	1,48
1700000006758476	18-087-005-00305-001	104020 ALMENDROS-GUARA	S	432	12,50	2,15	2,15	2,15		2,15			2,15	2,15
1700000006758477	18-087-005-00304-001	104020 ALMENDROS-GUARA	S	432	13,70	0,81	0,81	0,81		0,81			0,81	0,81
1700000006758482	18-087-005-00331-001	104020 ALMENDROS-GUARA	S	432	5,90	7,02	7,02	7,02		7,02			7,02	7,02
1700000006758483	18-087-005-00332-001	104031 ALMENDROS-PENTACEBAS CSIC	S	432	6,40	6,88	6,88	6,88		6,88			6,88	6,88
1700000006758485	18-087-005-00332-003	104031 ALMENDROS-PENTACEBAS CSIC	S	432	5,90	1,51	1,51	1,51		1,51			1,51	1,51
1700000006758486	18-087-005-00332-002	104031 ALMENDROS-PENTACEBAS CSIC	S	432	8,40	0,05	0,05	0,05		0,05			0,05	0,05
1700000006758487	18-087-005-00337-001	104022 ALMENDROS-LARGUETA	S	432	5,80	3,64	3,64	3,64		3,64			3,64	3,64
1700000006758488	18-087-005-00338-001	104022 ALMENDROS-LARGUETA	S	432	5,80	3,71	3,71	3,71		3,71			3,71	3,71
1700000006758489	18-087-008-00009-002	104008 ALMENDROS-CONSTANTI	S	432	3,60	4,17	4,15	4,15		4,17			4,15	4,15
1700000006758490	18-087-008-00009-005	104008 ALMENDROS-CONSTANTI	S	432	4,00	0,18	0,14	0,14		0,18			0,14	0,14
1700000006758491	18-087-008-00009-006	104008 ALMENDROS-CONSTANTI	S	432	5,40	0,13	0,13	0,13		0,13			0,13	0,13
1700000006758495	18-087-008-00015-001	104020 ALMENDROS-GUARA	S	432	4,00	1,20	1,20	1,20		1,20			1,20	1,20
1700000006758496	18-087-008-00016-001	104020 ALMENDROS-GUARA	S	432	3,90	1,47	1,47	1,47		1,47			1,47	1,47
1700000006758497	18-087-008-00122-001	104007 ALMENDROS-COMUNA	S	432	15,30	1,53	1,53	1,53		1,53			1,53	1,53
1700000006758498	18-087-008-00122-003	104007 ALMENDROS-COMUNA	S	432	16,50	0,80	0,80	0,80		0,80			0,80	0,80
1700000006758499	18-087-008-00009-004	104008 ALMENDROS-CONSTANTI	S	432	4,00	0,09	0,09	0,09		0,09			0,09	0,09
1700000006758501	18-087-009-00166-003	104007 ALMENDROS-COMUNA	S	432	19,80	0,08	0,08	0,08		0,08			0,08	0,08
1700000006758502	18-087-008-00122-004	104007 ALMENDROS-COMUNA	S	432	21,70	0,19	0,19	0,19		0,19			0,19	0,19
1700000006758503	18-087-009-00166-002	104007 ALMENDROS-COMUNA	S	432	19,90	1,02	1,02	1,02		1,02			1,02	1,02
1700000006758506	18-087-002-00585-001	104020 ALMENDROS-GUARA	S	432	8,10	0,59	0,59	0,59		0,59			0,59	0,59
1700000006758507	18-087-002-00596-004	104022 ALMENDROS-LARGUETA	S	432	4,10	0,26	0,23	0,23		0,26			0,23	0,23
1700000006758508	18-087-006-00237-001	104020 ALMENDROS-GUARA	S	432	6,60	3,68	3,68	3,68		3,68			3,68	3,68
1700000006758517	18-087-002-00803-001	104022 ALMENDROS-LARGUETA	S	432	12,20	0,28	0,28	0,28		0,28			0,28	0,28
1700000006758518	18-087-002-00636-001	104022 ALMENDROS-LARGUETA	S	432	12,40	0,44	0,44	0,44		0,44			0,44	0,44
1700000006758519	18-087-002-00630-001	104008 ALMENDROS-CONSTANTI	S	432	12,40	0,35	0,35	0,35		0,35			0,35	0,35

(1) Superficie declarada admisible ajustada con la superficie comprometida.
(2) Factor de penalización valorando el alcance para el tipo de compromiso.

Puede verificar la integridad de una copia de este documento mediante la lectura del código QR adjunto o mediante el acceso a la dirección <https://ws050.juntadeandalucia.es/verificarFirma> indicando el código de VERIFICACIÓN

FIRMADO POR	JUAN JOSE SOLER GARCIA	FECHA	03/07/2024	
	ROCIO GUIJARRO MILLAN			
VERIFICACIÓN	Pk2jm6MP8Q4FQJJZRRTHBNBMA26B8	PÁGINA	3119/3256	



INCIDENCIAS

INCIDENCIA DESCRIPCIÓN

- 256 Solicitud con recintos no declarados en campaña actual con una reducción por omisión de superficie superior al 3%
CÓDIGO PARA EL PORCENTAJE DE REDUCCIÓN POR OMISIÓN QUE CORRESPONDE A LA SOLICITUD:1
- 4272 Verifica que las líneas de declaración de las Solicitudes Únicas no tienen solapes con la capa de Retroactividad Gráfica (ambas de la misma campaña) a nivel de expediente/línea de declaración gráfica de la solicitud.
Ref:1700000006758507 Recinto:18-087-002-00596-00004 Cultivo: - Agregado de la referencia del recinto.:0 Zona de la referencia del recinto.:0 Superficie solapada.:0,03 Id. Incid.:95941546
Ref:1700000006758505 Recinto:18-087-002-00596-00006 Cultivo: - Agregado de la referencia del recinto.:0 Zona de la referencia del recinto.:0 Superficie solapada.:0,02 Id. Incid.:95941545
Ref:1700000006758489 Recinto:18-087-008-00009-00002 Cultivo: - Agregado de la referencia del recinto.:0 Zona de la referencia del recinto.:0 Superficie solapada.:0,02 Id. Incid.:95941543
Ref:1700000006758490 Recinto:18-087-008-00009-00005 Cultivo: - Agregado de la referencia del recinto.:0 Zona de la referencia del recinto.:0 Superficie solapada.:0,04 Id. Incid.:95941544
Ref:-777727 Recinto:18-087-008-00011-00001 Cultivo: - Agregado de la referencia del recinto.:0 Zona de la referencia del recinto.:0 Superficie solapada.:0,02 Id. Incid.:95941542
- 100424 Solicita recinto que no está comprometido para la operación.
Ref:1700000006758505 Recinto:18-087-002-00596-00006 Cultivo:104022 ALMENDROS-LARGUETA Secano

(1) Superficie declarada admisible ajustada con la superficie comprometida.
(2) Factor de penalización valorando el alcance para el tipo de compromiso.

Puede verificar la integridad de una copia de este documento mediante la lectura del código QR adjunto o mediante el acceso a la dirección <https://ws050.juntadeandalucia.es/verificarFirma> indicando el código de VERIFICACIÓN

FIRMADO POR	JUAN JOSE SOLER GARCIA	FECHA	03/07/2024	
	ROCIO GUIJARRO MILLAN			
VERIFICACIÓN	Pk2jm6MP8Q4FQJJZRRTHBNMQA26B8	PÁGINA	3120/3256	



APELLIDOS Y NOMBRE / RAZÓN SOCIAL

NIF *****8947* **EXPEDIENTE** 1066621 **ANUALIDAD DE PAGO** 1ª

TRIVIÑO GUTIERREZ JOSE

IMPORTE POR ANUALIDAD

	2023	2024	2025	2026	2027
IMPORTE MÁXIMO SUBVENCIONABLE	2.207,81 €	2.207,81 €	2.207,81 €	2.207,81 €	2.207,81 €
IMPORTE MEDIO DE TRANSFERENCIA (€/ha)	216,24 €	216,24 €	216,24 €	216,24 €	216,24 €

RESUMEN DE UNIDADES

Cód	GRUPO DE PAGO	Sup. Dec. Admisible (ha)	Sup. Comprometida (ha)	Sup. ajustada compromiso (I) (ha)	% sobredec.	Sup. Propuesta (ha)	Importe Declarado	Importe Topado	Importe Propuesto	Importe tras sobredec.
432	FRUTALES SECANO	10,25		10,21	0,00	10,21	2.207,81	2.207,81	2.207,81	2.207,81
TOTAL		10,25	10,21	10,21		10,21	2.207,81	2.207,81	2.207,81	2.207,81

APLICACIÓN DE REDUCCIONES Y PENALIZACIONES

GRUPO DE PAGO	Importe Calculado	Importe prerreduc.	Criterios de subvencionabilidad y compromisos	Presentación tardía	Omisión declaración	Condicionality	IMPORTE (Euros) PROPUESTO
FRUTALES SECANO	2.207,81	2.207,81	0,00	0,00	0,00	0,00	2.207,81
TOTAL	2.207,81	2.207,81					2.207,81

RESUMEN DE PAGOS

	IMPORTE (Euros)			
	PROPUESTO	FEADER (Eje 2)	MAPA	CAPADR
PROPUESTO	2.207,81	1.876,64	216,59	114,58

RECINTOS PROPUESTOS

REF.	REFERENCIA SIGPAC	CULTIVO	DESCRIPCIÓN CULTIVO	S/R	G.PAGO	PEND. MEDIA (%)	SUP. DEC. ADMISIBLE (ha)	SUP. COMPROM. (ha)	SUP. AJUSTADA COMPR.(I) (ha)	SUP. CONV. SIGPAC (ha)	SUP. CERTIE. (ha)	SUP. CAMPO (ha)	SUP. CAMPO DETER. CULT. DECLARADO (ha)	SUP. DEC. REDUCIDA (ha)	SUP. PROPUESTA (ha)
1700000005612220	18-087-002-00324-002	104022	ALMENDROS-LARGUETA	S	432	6,10	4,20	4,20	4,20		4,20			4,20	4,20
1700000005612221	18-087-002-00330-002	104022	ALMENDROS-LARGUETA	S	432	5,30	1,35	1,33	1,33		1,35			1,33	1,33
1700000005612222	18-087-002-00342-001	104007	ALMENDROS-COMUNA	S	432	5,90	4,70	4,68	4,68		4,70			4,68	4,68

INCIDENCIAS

INCIDENCIA DESCRIPCIÓN

4272 Verifica que las líneas de declaración de las Solicitudes Únicas no tienen solapes con la capa de Retroactividad Gráfica (ambas de la misma campaña) a nivel de expediente/línea de declaración gráfica de la solicitud.
 Ref:1700000005612221 Recinto:18-087-002-00330-00002 Cultivo: - Agregado de la referencia del recinto.:0 Zona de la referencia del recinto.:0 Superficie solapada.:0,02 Id. Incid.:95939032
 Ref:1700000005612222 Recinto:18-087-002-00342-00001 Cultivo: - Agregado de la referencia del recinto.:0 Zona de la referencia del recinto.:0 Superficie solapada.:0,02 Id. Incid.:95939033

(1) Superficie declarada admisible ajustada con la superficie comprometida.
 (2) Factor de penalización valorando el alcance para el tipo de compromiso.

Puede verificar la integridad de una copia de este documento mediante la lectura del código QR adjunto o mediante el acceso a la dirección https://ws050.juntadeandalucia.es/verificarFirma indicando el código de VERIFICACIÓN					
FIRMADO POR	JUAN JOSE SOLER GARCIA		FECHA		03/07/2024
	ROCIO GUIJARRO MILLAN				
VERIFICACIÓN	Pk2jm6MP8Q4FQJJZRRTHBNMQA26B8		PÁGINA		3121/3256



APELLIDOS Y NOMBRE / RAZÓN SOCIAL

TRIVIÑO MORA ENCARNACION

NIF

***2385*

EXPEDIENTE

1030036

ANUALIDAD DE PAGO

1ª

IMPORTE POR ANUALIDAD

	2023	2024	2025	2026	2027
IMPORTE MÁXIMO SUBVENCIONABLE	2.129,96 €	2.129,96 €	2.129,96 €	2.129,96 €	2.129,96 €
IMPORTE MEDIO DE TRANSFERENCIA (€/ha)	216,24 €	216,24 €	216,24 €	216,24 €	216,24 €

RESUMEN DE UNIDADES

Cód	GRUPO DE PAGO	Sup. Dec. Admisible (ha)	Sup. Comprometida (ha)	Sup. ajustada compromiso (1) (ha)	% sobredec.	Sup. Propuesta (ha)	Importe Declarado	Importe Topado	Importe Propuesto	Importe tras sobredec.
432	FRUTALES SECANO	9,85		9,85	0,00	9,85	2.129,96	2.129,96	2.129,96	2.129,96
TOTAL		9,85	9,85	9,85		9,85	2.129,96	2.129,96	2.129,96	2.129,96

APLICACIÓN DE REDUCCIONES Y PENALIZACIONES

GRUPO DE PAGO	Importe Calculado	Importe prereduc.	Criterios de subvencionabilidad y compromisos	Presentación tardía	Omisión declaración	Condicionalidad	IMPORTE (Euros) PROPUESTO
FRUTALES SECANO	2.129,96	2.129,96	0,00	0,00	0,00	0,00	2.129,96
TOTAL	2.129,96	2.129,96					2.129,96

RESUMEN DE PAGOS

	IMPORTE (Euros)			
	PROPUESTO	FEADER (Eje 2)	MAPA	CAPADR
PROPUESTO	2.129,96	1.810,47	208,95	110,54

RECINTOS PROPUESTOS

REF.	REFERENCIA SIGPAC	CULTIVO	DESCRIPCIÓN CULTIVO	S/R	G.PAGO	PEND. MEDIA (%)	SUP. DEC. ADMISIBLE (ha)	SUP. COMPROM. (ha)	SUP. AJUSTADA COMPR.(1) (ha)	SUP. CONV. SIGPAC (ha)	SUP. CERTIE. (ha)	SUP. CAMPO (ha)	SUP. CAMPO DETER. CULT. DECLARADO (ha)	SUP. DEC. REDUCIDA (ha)	SUP. PROPUESTA (ha)
-898056	18-087-017-00475-001	104020	ALMENDROS-GUARA	S	432	6,40	1,24	1,24	1,24		1,24			1,24	1,24
-898024	18-087-002-80021-001	104022	ALMENDROS-LARGUETA	S	432	3,90	0,21	0,21	0,21		0,21			0,21	0,21
1700000002973721	18-087-002-00787-001	104022	ALMENDROS-LARGUETA	S	432	2,90	2,13	2,13	2,13		2,13			2,13	2,13
1700000002973722	18-087-005-00177-001	104022	ALMENDROS-LARGUETA	S	432	5,10	6,27	6,27	6,27		6,27			6,27	6,27

(1) Superficie declarada admisible ajustada con la superficie comprometida.
 (2) Factor de penalización valorando el alcance para el tipo de compromiso.

Puede verificar la integridad de una copia de este documento mediante la lectura del código QR adjunto o mediante el acceso a la dirección <https://ws050.juntadeandalucia.es/verificarFirma> indicando el código de VERIFICACIÓN

FIRMADO POR	JUAN JOSE SOLER GARCIA	FECHA	03/07/2024	
	ROCIO GUIJARRO MILLAN			
VERIFICACIÓN	Pk2jm6MP8Q4FQJJZRRTHBNMQA26B8	PÁGINA	3122/3256	



APELLIDOS Y NOMBRE / RAZÓN SOCIAL

NIF
***6946*

EXPEDIENTE
1075563

ANUALIDAD DE PAGO

1ª

TROYANO MARTINEZ YOLANDA

IMPORTE POR ANUALIDAD

	2023	2024	2025	2026	2027
IMPORTE MÁXIMO SUBVENCIONABLE	3.936,65 €	3.936,65 €	3.936,65 €	3.936,65 €	3.936,65 €
IMPORTE MEDIO DE TRANSFERENCIA (€/ha)	247,90 €	247,90 €	247,90 €	247,90 €	247,90 €

RESUMEN DE UNIDADES

Cód	GRUPO DE PAGO	Sup. Dec. Admisible (ha)	Sup. Comprometida (ha)	Sup. ajustada compromiso (1) (ha)	% sobredec.	Sup. Propuesta (ha)	Importe Declarado	Importe Topado	Importe Propuesto	Importe tras sobredec.
429	OLIVAR	15,91		15,88	0,00	15,88	3.936,65	3.936,65	3.936,65	3.936,65
TOTAL		15,91	15,88	15,88		15,88	3.936,65	3.936,65	3.936,65	3.936,65

APLICACIÓN DE REDUCCIONES Y PENALIZACIONES

GRUPO DE PAGO	Importe Calculado	Importe prereduc.	Criterios de subvencionabilidad y compromisos	Presentación tardía	Omisión declaración	Condicionalidad	IMPORTE (Euros) PROPUESTO
OLIVAR	3.936,65	3.936,65	0,00	0,00	0,00	0,00	3.936,65
TOTAL	3.936,65	3.936,65					3.936,65

RESUMEN DE PAGOS

	IMPORTE (Euros)			
	PROPUESTO	FEADER (Eje 2)	MAPA	CAPADR
PROPUESTO	3.936,65	3.346,15	386,19	204,31

RECINTOS PROPUESTOS

REF.	REFERENCIA SIGPAC	CULTIVO	DESCRIPCIÓN CULTIVO	S/R	G.PAGO	PEND. MEDIA (%)	SUP. DEC. ADMISIBLE (ha)	SUP. COMPROM. (ha)	SUP. AJUSTADA COMPROM. (1) (ha)	SUP. CONV. SIGPAC (ha)	SUP. CERTIF. (ha)	SUP. CAMPO (ha)	SUP. CAMPO DETER. CULT. DECLARADO (ha)	SUP. DEC. REDUCIDA (ha)	SUP. PROPUESTA (ha)
-1610890	18-090-016-00018-003	101010	OLIVAR-PICUAL	S	429	15,60	0,03	0,03	0,03		0,03			0,03	0,03
1700000005243565	18-090-016-00015-001	101010	OLIVAR-PICUAL	S	429	13,00	1,91	1,91	1,91		1,91			1,91	1,91
1700000005243566	18-090-016-00016-001	101010	OLIVAR-PICUAL	S	429	11,40	0,99	0,99	0,99		0,99			0,99	0,99
1700000005243567	18-090-016-00017-001	101010	OLIVAR-PICUAL	S	429	10,50	4,30	4,30	4,30		4,30			4,30	4,30
1700000005243568	18-090-016-00018-001	101010	OLIVAR-PICUAL	S	429	9,80	6,66	6,66	6,66		6,66			6,66	6,66
1700000005243569	18-090-016-00040-001	101010	OLIVAR-PICUAL	S	429	11,80	0,96	0,96	0,96		0,96			0,96	0,96
1700000005243570	18-090-016-00018-003	101010	OLIVAR-PICUAL	S	429	15,60	1,06	1,03	1,03		1,03			1,03	1,03

(1) Superficie declarada admisible ajustada con la superficie comprometida.
(2) Factor de penalización valorando el alcance para el tipo de compromiso.

Puede verificar la integridad de una copia de este documento mediante la lectura del código QR adjunto o mediante el acceso a la dirección <https://ws050.juntadeandalucia.es/verificarFirma> indicando el código de VERIFICACIÓN

FIRMADO POR	JUAN JOSE SOLER GARCIA	FECHA	03/07/2024	
	ROCIO GUIJARRO MILLAN			
VERIFICACIÓN	Pk2jm6MP8Q4FQJJZRRTHBNMQA26B8	PÁGINA	3123/3256	



APELLIDOS Y NOMBRE / RAZÓN SOCIAL

NIF ****2849* **EXPEDIENTE** 1076498 **ANUALIDAD DE PAGO** 1ª

IMPORTE POR ANUALIDAD

	2023	2024	2025	2026	2027
IMPORTE MÁXIMO SUBVENCIONABLE	9.916,00 €	9.916,00 €	9.916,00 €	9.916,00 €	9.916,00 €
IMPORTE MEDIO DE TRANSFERENCIA (€/ha)	247,90 €	247,90 €	247,90 €	247,90 €	247,90 €

RESUMEN DE UNIDADES

Cód	GRUPO DE PAGO	Sup. Dec. Admisible (ha)	Sup. Comprometida (ha)	Sup. ajustada compromiso (1) (ha)	% sobredec.	Sup. Propuesta (ha)	Importe Declarado	Importe Topado	Importe Propuesto	Importe tras sobredec.
429	OLIVAR	40,77		40,00	0,00	40,00	9.916,00	9.916,00	9.916,00	9.916,00
TOTAL		40,77	40,00	40,00		40,00	9.916,00	9.916,00	9.916,00	9.916,00

APLICACIÓN DE REDUCCIONES Y PENALIZACIONES

GRUPO DE PAGO	Importe Calculado	Importe prerreduc.	Criterios de subvencionabilidad y compromisos	Presentación tardía	Omisión declaración	Condicionabilidad	IMPORTE (Euros) PROPUESTO
OLIVAR	9.916,00	9.916,00	0,00	0,00	0,00	0,00	9.916,00
TOTAL	9.916,00	9.916,00					9.916,00

RESUMEN DE PAGOS

	IMPORTE (Euros)			
	PROPUESTO	FEADER (Eje 2)	MAPA	CAPADR
PROPUESTO	9.916,00	8.428,60	972,76	514,64

RECINTOS PROPUESTOS

REF.	REFERENCIA SIGPAC	CULTIVO	DESCRIPCIÓN CULTIVO	S/R	G.PAGO	PEND. MEDIA (€)	SUP. DEC. ADMISIBLE (ha)	SUP. COMPROM. (ha)	SUP. AJUSTADA COMPROM. (1) (ha)	SUP. CONV. SIGPAC (ha)	SUP. CERTIE (ha)	SUP. CAMPO (ha)	SUP. CAMPO DETER. CULT. DECLARADO (ha)	SUP. DEC. REDUCIDA (ha)	SUP. PROPUESTA (ha)
-1609853	18-138-004-00355-007	101010	OLIVAR-PICUAL	S	429	42,50	0,03	0,03	0,03		0,03			0,03	0,03
-1609852	18-138-004-00355-006	101010	OLIVAR-PICUAL	S	429	24,80	3,74	3,74	3,74		3,75			3,74	3,74
-1609851	18-138-004-00355-005	101010	OLIVAR-PICUAL	S	429	36,80	4,69	4,56	4,56		4,56			4,56	4,56
-1279996	18-138-004-00355-005	101010	OLIVAR-PICUAL	S	429	36,80	7,90	7,69	7,69		7,69			7,69	7,69
-572062	18-204-041-00018-007	101010	OLIVAR-PICUAL	S	429	7,20	10,38	10,38	10,38		10,38			10,38	10,38
-572057	18-204-039-00368-001	101010	OLIVAR-PICUAL	S	429	23,70	2,42	2,42	2,42		2,42			2,42	2,42
-572055	18-204-039-00045-001	101010	OLIVAR-PICUAL	S	429	33,40	0,79	0,79	0,79		0,79			0,79	0,79
-572054	18-204-039-00015-001	101010	OLIVAR-PICUAL	R	429	13,90	2,26	2,26	2,26		2,26			2,26	2,26
-572040	18-204-036-00138-001	101010	OLIVAR-PICUAL	S	429	28,60	1,87	1,87	1,87		1,87			1,87	1,87
-572039	18-204-035-00337-001	101010	OLIVAR-PICUAL	S	429	22,20	1,23	1,23	1,23		1,23			1,23	1,23
-572032	18-202-043-00019-001	101138	OLIVAR-HOJIBLANCA	S	429	5,30	1,39	1,39	1,39		1,39			1,39	1,39
6925527	18-204-036-00140-001	101010	OLIVAR-PICUAL	S	429	22,10	2,45	2,45	2,45		2,45			2,45	2,45
6925528	18-204-038-00172-001	101010	OLIVAR-PICUAL	S	429	23,90	0,24	0,22	0,22		0,22			0,22	0,22
6925540	18-204-039-00328-001	101010	OLIVAR-PICUAL	S	429	26,30	0,52	0,52	0,52		0,52			0,52	0,52
170000006686180	18-138-004-00779-001	101010	OLIVAR-PICUAL	S	429	26,90	0,86	0,86	0,86		0,86			0,86	0,86

INCIDENCIAS

INCIDENCIA DESCRIPCIÓN

- 100402 Recinto solicitado no forma parte de ningún organismo de control autorizado para la producción ecológica en Andalucía o fecha de inscripción posterior al plazo establecido (Anexo I. Criterios de Subvencionabilidad. Orden 28 de marzo de 2023).
Ref:-1609856 Recinto:18-138-004-01013-00003 Cultivo:101010 OLIVAR-PICUAL Secano
Ref:-1609857 Recinto:18-138-004-01013-00006 Cultivo:101010 OLIVAR-PICUAL Secano
- 100421 Recinto declarado por error para una operación de la 6503, que se ha corregido de oficio marcando la operación correcta, de acuerdo con la fecha de inscripción del recinto en la producción ecológica.
Ref:6925528 Recinto:18-204-038-00172-00001 Cultivo:101010 OLIVAR-PICUAL Secano
- 100424 Solicita recinto que no está comprometido para la operación.
Ref:-1609856 Recinto:18-138-004-01013-00003 Cultivo:101010 OLIVAR-PICUAL Secano
Ref:-1609857 Recinto:18-138-004-01013-00006 Cultivo:101010 OLIVAR-PICUAL Secano

(1) Superficie declarada admisible ajustada con la superficie comprometida.
(2) Factor de penalización valorando el alcance para el tipo de compromiso.

Puede verificar la integridad de una copia de este documento mediante la lectura del código QR adjunto o mediante el acceso a la dirección https://ws050.juntadeandalucia.es/verificarFirma indicando el código de VERIFICACIÓN					
FIRMADO POR	JUAN JOSE SOLER GARCIA		FECHA		03/07/2024
	ROCIO GUIJARRO MILLAN				
VERIFICACIÓN	Pk2jm6MP8Q4FQJJZRRTHBNMQA26B8		PÁGINA		3124/3256



APELLIDOS Y NOMBRE / RAZÓN SOCIAL **NIF** **EXPEDIENTE** **ANUALIDAD DE PAGO**
 TRUCHARTE MARTINEZ ANTONIO ****7241* 1225442 1ª

IMPORTE POR ANUALIDAD

	2023	2024	2025	2026	2027
IMPORTE MÁXIMO SUBVENCIONABLE	728,73 €	728,73 €	728,73 €	728,73 €	728,73 €
IMPORTE MEDIO DE TRANSFERENCIA (€/ha)	216,24 €	216,24 €	216,24 €	216,24 €	216,24 €

RESUMEN DE UNIDADES

Cód	GRUPO DE PAGO	Sup. Dec. Admisible (ha)	Sup. Comprometida (ha)	Sup. ajustada compromiso (1) (ha)	% sobredec.	Sup. Propuesta (ha)	Importe Declarado	Importe Topado	Importe Propuesto	Importe tras sobredec.
432	FRUTALES SECANO	3,37		3,37	0,00	3,37	728,73	728,73	728,73	728,73
TOTAL		3,37	3,37	3,37		3,37	728,73	728,73	728,73	728,73

APLICACIÓN DE REDUCCIONES Y PENALIZACIONES

GRUPO DE PAGO	Importe Calculado	Importe prerreduc.	Criterios de subvencionabilidad y compromisos	Presentación tardía	Omisión declaración	Condicionalidad	IMPORTE (Euros) PROPUESTO
FRUTALES SECANO	728,73	728,73	0,00	0,00	0,00	0,00	728,73
TOTAL	728,73	728,73					728,73

RESUMEN DE PAGOS

	IMPORTE (Euros)		
	PROPUESTO	FEADER (Eje 2)	MAPA
PROPUESTO	728,73	619,42	71,49
			CAPADR 37,82

RECINTOS PROPUESTOS

REF.	REFERENCIA SIGPAC	CULTIVO	DESCRIPCIÓN CULTIVO	S/R	G.PAGO	PEND. MEDIA (2)	SUP. DEC. ADMISIBLE (ha)	SUP. COMPROM. (ha)	SUP. AJUSTADA COMPROM. (1) (ha)	SUP. CONV. SIGPAC (ha)	SUP. CERTIE. (ha)	SUP. CAMPO (ha)	SUP. CAMPO DETER. CULT. DECLARADO (ha)	SUP. DEC. REDUCIDA (ha)	SUP. PROPUESTA (ha)
170000007034924	18-149-016-00409-001	104020	ALMENDROS-GUARA	S	432	1,30	0,84	0,84	0,84		0,84			0,84	0,84
170000007034925	18-149-016-00418-001	104020	ALMENDROS-GUARA	S	432	1,60	2,49	2,49	2,49		2,49			2,49	2,49
170000007034927	18-149-016-01205-001	104020	ALMENDROS-GUARA	S	432	0,90	0,04	0,04	0,04		0,04			0,04	0,04

INCIDENCIAS

INCIDENCIA DESCRIPCIÓN

- 452 Actividad agraria declarada en un recinto no compatible con el uso PA, PR o PS asignado en SIGPAC para ese recinto.
 Ref:170000007034926 Recinto:18-149-016-00409-00002 Cultivo:62000 PASTOS PERMANENTES DE 5 O MAS AÑOS-SIN VARIEDAD Secano USO ASIGNADO EN SIGPAC:PR
- 100402 Recinto solicitado no forma parte de ningún organismo de control autorizado para la producción ecológica en Andalucía o fecha de inscripción posterior al plazo establecido (Anexo I. Criterios de Subvencionabilidad. Orden 28 de marzo de 2023).
 Ref:170000007034926 Recinto:18-149-016-00409-00002 Cultivo:62000 PASTOS PERMANENTES DE 5 O MAS AÑOS-SIN VARIEDAD Secano
- 100411 Recinto no admisible por no estar asociado en SIGGAN a una explotación ganadera admisible (Artículo 10 de la Orden de 28 de marzo de 2023).
 Ref:170000007034926 Recinto:18-149-016-00409-00002 Cultivo:62000 PASTOS PERMANENTES DE 5 O MAS AÑOS-SIN VARIEDAD Secano
- 100424 Solicita recinto que no está comprometido para la operación.
 Ref:170000007034926 Recinto:18-149-016-00409-00002 Cultivo:62000 PASTOS PERMANENTES DE 5 O MAS AÑOS-SIN VARIEDAD Secano
 Ref:-1613198 Recinto:18-149-023-00116-00001 Cultivo:104020 ALMENDROS-GUARA Regadío
 Ref:170000007034928 Recinto:18-149-023-00116-00001 Cultivo:104020 ALMENDROS-GUARA Regadío

(1) Superficie declarada admisible ajustada con la superficie comprometida.
 (2) Factor de penalización valorando el alcance para el tipo de compromiso.

Puede verificar la integridad de una copia de este documento mediante la lectura del código QR adjunto o mediante el acceso a la dirección https://ws050.juntadeandalucia.es/verificarFirma indicando el código de VERIFICACIÓN				
FIRMADO POR	JUAN JOSE SOLER GARCIA	FECHA	03/07/2024	
	ROCIO GUIJARRO MILLAN			
VERIFICACIÓN	Pk2jm6MP8Q4FQJJZRRTHBNMQA26B8	PÁGINA	3125/3256	



APELLIDOS Y NOMBRE / RAZÓN SOCIAL

TRUJILLO GOMEZ ARTURO ANDRES

NIF
****1261*

EXPEDIENTE
1222442

ANUALIDAD DE PAGO
1ª

IMPORTE POR ANUALIDAD

	2023	2024	2025	2026	2027
IMPORTE MÁXIMO SUBVENCIONABLE	1.353,18 €	1.353,18 €	1.353,18 €	1.353,18 €	1.353,18 €
IMPORTE MEDIO DE TRANSFERENCIA (€/ha)	349,66 €	349,66 €	349,66 €	349,66 €	349,66 €

RESUMEN DE UNIDADES

Cód	GRUPO DE PAGO	Sup. Dec. Admisible (ha)	Sup. Comprometida (ha)	Sup. ajustada compromiso (1) (ha)	% sobredec.	Sup. Propuesta (ha)	Importe Declarado	Importe Topado	Importe Propuesto	Importe tras sobredec.
433	FRUTALES REGADÍO	3,87		3,87	0,00	3,87	1.353,18	1.353,18	1.353,18	1.353,18
TOTAL		3,87	3,87	3,87		3,87	1.353,18	1.353,18	1.353,18	1.353,18

APLICACIÓN DE REDUCCIONES Y PENALIZACIONES

GRUPO DE PAGO	Importe Calculado	Importe prerreduc.	Criterios de subvencionabilidad y compromisos	Presentación tardía	Omisión declaración	Condicionalidad	IMPORTE (Euros) PROPUESTO
FRUTALES REGADÍO	1.353,18	1.353,18	0,00	0,00	3,00	0,00	1.312,58
TOTAL	1.353,18	1.353,18					1.312,58

RESUMEN DE PAGOS

	IMPORTE (Euros)			
	PROPUESTO	FEADER (Eje 2)	MAPA	CAPADR
PROPUESTO	1.312,58	1.115,69	128,76	68,13

RECINTOS PROPUESTOS

REF.	REFERENCIA SIGPAC	CULTIVO	DESCRIPCIÓN CULTIVO	S/R	G.PAGO	PEND. MEDIA (%)	SUP. DEC. ADMISIBLE (ha)	SUP. COMPROM. (ha)	SUP. AJUSTADA COMPR.(1) (ha)	SUP. CONV. SIGPAC (ha)	SUP. CERTIE. (ha)	SUP. CAMPO (ha)	SUP. CAMPO DETER. CULT. DECLARADO (ha)	SUP. DEC. REDUCIDA (ha)	SUP. PROPUESTA (ha)
1700000006425459	18-167-001-00200-001	104022	ALMENDROS-LARGUETA	R	433	2,10	0,94	0,94	0,94		0,94			0,94	0,94
1700000006425460	18-167-001-00200-002	104022	ALMENDROS-LARGUETA	R	433	3,90	0,25	0,25	0,25		0,25			0,25	0,25
1700000006425461	18-167-001-00201-002	104022	ALMENDROS-LARGUETA	R	433	2,50	2,68	2,68	2,68		2,68			2,68	2,68

INCIDENCIAS

INCIDENCIA DESCRIPCIÓN

256 Solicitud con recintos no declarados en campaña actual con una reducción por omisión de superficie superior al 3%
CÓDIGO PARA EL PORCENTAJE DE REDUCCIÓN POR OMISIÓN QUE CORRESPONDE A LA SOLICITUD:3

(1) Superficie declarada admisible ajustada con la superficie comprometida.
(2) Factor de penalización valorando el alcance para el tipo de compromiso.

Puede verificar la integridad de una copia de este documento mediante la lectura del código QR adjunto o mediante el acceso a la dirección https://ws050.juntadeandalucia.es/verificarFirma indicando el código de VERIFICACIÓN					
FIRMADO POR	JUAN JOSE SOLER GARCIA		FECHA		03/07/2024
	ROCIO GUIJARRO MILLAN				
VERIFICACIÓN	Pk2jm6MP8Q4FQJJZRRTHBNMQA26B8		PÁGINA		3126/3256



APELLIDOS Y NOMBRE / RAZÓN SOCIAL
TUNEZ FERNANDEZ PEDRO ANTONIO

NIF
****6975*

EXPEDIENTE
1204437

ANUALIDAD DE PAGO
1ª

IMPORTE POR ANUALIDAD

	2023	2024	2025	2026	2027
IMPORTE MÁXIMO SUBVENCIONABLE	12.212,68 €	12.212,68 €	12.212,68 €	12.212,68 €	12.212,68 €
IMPORTE MEDIO DE TRANSFERENCIA (€/ha)	159,43 €	159,43 €	159,43 €	159,43 €	159,43 €

RESUMEN DE UNIDADES

Cód	GRUPO DE PAGO	Sup. Dec. Admisible (ha)	Sup. Comprometida (ha)	Sup. ajustada compromiso (1) (ha)	% sobredec.	Sup. Propuesta (ha)	Importe Declarado	Importe Topado	Importe Propuesto	Importe tras sobredec.
426	HERBÁCEOS	23,57		23,57	0,00	23,57	3.563,08	3.563,08	3.563,08	3.563,08
432	FRUTALES SECANO	59,55		40,00	0,00	40,00	8.649,60	8.649,60	8.649,60	8.649,60
434	HERBÁCEOS NO ELEGIBLES	13,03		13,03	0,00	13,03	0,00	0,00	0,00	0,00
TOTAL		96,15	76,60	76,60		76,60	12.212,68	12.212,68	12.212,68	12.212,68

APLICACIÓN DE REDUCCIONES Y PENALIZACIONES

GRUPO DE PAGO	Importe Calculado	Importe prereduc.	Criterios de subvencionabilidad y compromisos	Presentación tardía	Omisión declaración	Condicionalidad	IMPORTE (Euros)
							PROPUESTO
FRUTALES SECANO	8.649,60	8.649,60	0,00	0,00	0,00	0,00	8.649,60
HERBÁCEOS	3.563,08	3.563,08	0,00	0,00	0,00	0,00	3.563,08
HERBÁCEOS NO ELEGIBLES	0,00	0,00	0,00	0,00	0,00	0,00	0,00
TOTAL	12.212,68	12.212,68					12.212,68

RESUMEN DE PAGOS

PROPUESTO	IMPORTE (Euros)			
	PROPUESTO	FEADER (Eje 2)	MAPA	CAPADR
	12.212,68	10.380,78	1.198,07	633,83

(1) Superficie declarada admisible ajustada con la superficie comprometida.
(2) Factor de penalización valorando el alcance para el tipo de compromiso.

Puede verificar la integridad de una copia de este documento mediante la lectura del código QR adjunto o mediante el acceso a la dirección <https://ws050.juntadeandalucia.es/verificarFirma> indicando el código de VERIFICACIÓN

FIRMADO POR	JUAN JOSE SOLER GARCIA	FECHA	03/07/2024	
	ROCIO GUIJARRO MILLAN			
VERIFICACIÓN	Pk2jm6MP8Q4FQJJZRRTHBNMQA26B8	PÁGINA	3127/3256	



RECINTOS PROPUESTOS

REF.	REFERENCIA SIGPAC	CULTIVO DESCRIPCIÓN CULTIVO	S/R	G.PAGO	PEND. MEDIA (%)	SUP. DEC. ADMISIBLE (ha)	SUP. COMPROM. (ha)	SUP. AJUSTADA COMPR.(1) (ha)	SUP. CONV. SIGPAC (ha)	SUP. CERTIF. (ha)	SUP. CAMPO (ha)	SUP. CAMPO DETER. CULT. DECLARADO (ha)	SUP. DEC. REDUCIDA (ha)	SUP. PROPUESTA (ha)
4657996	18-057-008-00138-002	8000 AVENA-SIN VARIEDAD	S	426	12,30	8,37	8,37	8,37		8,37			8,37	8,37
4658033	18-057-008-00257-001	53000 YEROS-SIN VARIEDAD	S	426	4,80	3,56	3,56	3,56		3,56			3,56	3,56
4658060	18-057-008-00254-004	53000 YEROS-SIN VARIEDAD	S	426	16,20	0,85	0,85	0,85		0,85			0,85	0,85
1700000006869325	18-057-021-00001-002	1000 TRIGO BLANDO-SIN VARIEDAD	S	426	7,30	4,42	4,42	4,42		4,42			4,42	4,42
1700000006869326	18-057-021-00019-001	1000 TRIGO BLANDO-SIN VARIEDAD	S	426	6,60	2,29	2,29	2,29		2,29			2,29	2,29
1700000006869327	18-057-021-00004-001	1000 TRIGO BLANDO-SIN VARIEDAD	S	426	6,70	1,06	1,06	1,06		1,06			1,06	1,06
1700000006869328	18-057-034-00253-001	8000 AVENA-SIN VARIEDAD	S	426	3,30	0,40	0,40	0,40		0,40			0,40	0,40
1700000006869329	18-057-035-00031-002	1000 TRIGO BLANDO-SIN VARIEDAD	S	426	4,70	0,73	0,73	0,73		0,73			0,73	0,73
1700000006869330	18-057-021-00003-002	1000 TRIGO BLANDO-SIN VARIEDAD	S	426	6,60	0,77	0,77	0,77		0,77			0,77	0,77
1700000006869332	18-057-035-00075-002	8000 AVENA-SIN VARIEDAD	S	426	3,20	0,88	0,88	0,88		0,88			0,88	0,88
1700000006869336	18-057-034-00253-002	8000 AVENA-SIN VARIEDAD	S	426	3,20	0,24	0,24	0,24		0,24			0,24	0,24
-1509242	18-057-021-00386-005	104057 ALMENDROS-AVIJOR	S	432	3,10	4,05	4,00	4,00		4,00			4,00	4,00
1700000006869333	18-057-035-00057-001	104057 ALMENDROS-AVIJOR	S	432	3,40	0,70	0,70	0,70		0,70			0,70	0,70
1700000006869334	18-057-021-00232-005	104057 ALMENDROS-AVIJOR	S	432	3,00	0,26	0,26	0,26		0,26			0,26	0,26
1700000006869337	18-057-008-00071-001	104020 ALMENDROS-GUARA	S	432	3,90	20,79	20,79	20,79		20,79			20,79	20,79
1700000006869338	18-057-011-00043-001	104020 ALMENDROS-GUARA	S	432	4,30	1,23	1,23	1,23		1,23			1,23	1,23
1700000006869339	18-057-012-00113-001	104020 ALMENDROS-GUARA	S	432	4,70	0,81	0,81	0,81		0,81			0,81	0,81
1700000006869340	18-057-021-00050-001	104020 ALMENDROS-GUARA	S	432	8,90	0,57	0,57	0,57		0,57			0,57	0,57
1700000006869341	18-057-011-00037-001	104020 ALMENDROS-GUARA	S	432	5,40	3,93	3,93	3,93		3,93			3,93	3,93
1700000006869342	18-057-012-00111-001	104020 ALMENDROS-GUARA	S	432	4,70	0,96	0,96	0,96		0,96			0,96	0,96
1700000006869343	18-057-021-00136-001	104020 ALMENDROS-GUARA	S	432	5,50	0,64	0,64	0,64		0,64			0,64	0,64
1700000006869344	18-057-008-00124-001	104057 ALMENDROS-AVIJOR	S	432	2,90	7,57	7,57	7,57		7,57			7,57	7,57
1700000006869345	18-057-011-00030-002	104020 ALMENDROS-GUARA	S	432	8,20	2,74	2,74	2,74		2,74			2,74	2,74
1700000006869346	18-057-011-00038-001	104020 ALMENDROS-GUARA	S	432	3,00	1,28	1,28	1,28		1,28			1,28	1,28
1700000006869347	18-057-008-00072-001	104020 ALMENDROS-GUARA	S	432	8,90	2,82	2,82	2,82		2,82			2,82	2,82
1700000006869348	18-057-011-00040-001	104020 ALMENDROS-GUARA	S	432	5,10	0,47	0,47	0,47		0,47			0,47	0,47
1700000006869349	18-057-011-00020-001	104020 ALMENDROS-GUARA	S	432	5,30	0,83	0,83	0,83		0,83			0,83	0,83
1700000006869350	18-057-011-00036-001	104020 ALMENDROS-GUARA	S	432	4,60	5,45	5,45	5,45		5,45			5,45	5,45
1700000006869351	18-057-008-00087-001	104020 ALMENDROS-GUARA	S	432	2,60	3,54	3,54	3,54		3,54			3,54	3,54
1700000006869352	18-057-035-00038-001	104057 ALMENDROS-AVIJOR	S	432	4,40	0,91	0,91	0,91		0,91			0,91	0,91
4658028	18-057-008-00255-002	20000 BARBECHO TRADICIONAL-SIN VARIEDAD	S	434	10,00	9,46	9,46	9,46		9,46			9,46	9,46
1700000006869335	18-057-035-00014-001	20000 BARBECHO TRADICIONAL-SIN VARIEDAD	S	434	5,70	3,57	3,57	3,57		3,57			3,57	3,57

INCIDENCIAS

INCIDENCIA DESCRIPCIÓN

- 100422 Recinto declarado por error para una operación de la 6503, que se ha corregido de oficio desmarcando la operación incorrecta, de acuerdo con la fecha de inscripción del recinto en la producción ecológica.
 Ref:1700000006869337 Recinto:18-057-008-00071-00001 Cultivo:104020 ALMENDROS-GUARA Secano
 Ref:1700000006869347 Recinto:18-057-008-00072-00001 Cultivo:104020 ALMENDROS-GUARA Secano
 Ref:1700000006869351 Recinto:18-057-008-00087-00001 Cultivo:104020 ALMENDROS-GUARA Secano
 Ref:1700000006869344 Recinto:18-057-008-00124-00001 Cultivo:104057 ALMENDROS-AVIJOR Secano
 Ref:4657996 Recinto:18-057-008-00138-00002 Cultivo:8000 AVENA-SIN VARIEDAD Secano
 Ref:4658060 Recinto:18-057-008-00254-00004 Cultivo:53000 YEROS-SIN VARIEDAD Secano
 Ref:4658033 Recinto:18-057-008-00257-00001 Cultivo:53000 YEROS-SIN VARIEDAD Secano
 Ref:1700000006869349 Recinto:18-057-011-00020-00001 Cultivo:104020 ALMENDROS-GUARA Secano
 Ref:1700000006869345 Recinto:18-057-011-00030-00002 Cultivo:104020 ALMENDROS-GUARA Secano
 Ref:1700000006869350 Recinto:18-057-011-00036-00001 Cultivo:104020 ALMENDROS-GUARA Secano
 Ref:1700000006869341 Recinto:18-057-011-00037-00001 Cultivo:104020 ALMENDROS-GUARA Secano
 Ref:1700000006869346 Recinto:18-057-011-00038-00001 Cultivo:104020 ALMENDROS-GUARA Secano
 Ref:1700000006869348 Recinto:18-057-011-00040-00001 Cultivo:104020 ALMENDROS-GUARA Secano
 Ref:1700000006869338 Recinto:18-057-011-00043-00001 Cultivo:104020 ALMENDROS-GUARA Secano
 Ref:1700000006869342 Recinto:18-057-012-00111-00001 Cultivo:104020 ALMENDROS-GUARA Secano
 Ref:1700000006869339 Recinto:18-057-012-00113-00001 Cultivo:104020 ALMENDROS-GUARA Secano
 Ref:1700000006869325 Recinto:18-057-021-00001-00002 Cultivo:1000 TRIGO BLANDO-SIN VARIEDAD Secano
 Ref:1700000006869330 Recinto:18-057-021-00003-00002 Cultivo:1000 TRIGO BLANDO-SIN VARIEDAD Secano
 Ref:1700000006869327 Recinto:18-057-021-00004-00001 Cultivo:1000 TRIGO BLANDO-SIN VARIEDAD Secano
 Ref:1700000006869326 Recinto:18-057-021-00019-00001 Cultivo:1000 TRIGO BLANDO-SIN VARIEDAD Secano
 Ref:1700000006869340 Recinto:18-057-021-00050-00001 Cultivo:104020 ALMENDROS-GUARA Secano
 Ref:1700000006869343 Recinto:18-057-021-00136-00001 Cultivo:104020 ALMENDROS-GUARA Secano
 Ref:1700000006869334 Recinto:18-057-021-00232-00005 Cultivo:104057 ALMENDROS-AVIJOR Secano
 Ref:1700000006869328 Recinto:18-057-034-00253-00001 Cultivo:8000 AVENA-SIN VARIEDAD Secano
 Ref:1700000006869336 Recinto:18-057-034-00253-00002 Cultivo:8000 AVENA-SIN VARIEDAD Secano
 Ref:1700000006869329 Recinto:18-057-035-00031-00002 Cultivo:1000 TRIGO BLANDO-SIN VARIEDAD Secano
 Ref:1700000006869352 Recinto:18-057-035-00038-00001 Cultivo:104057 ALMENDROS-AVIJOR Secano

(1) Superficie declarada admisible ajustada con la superficie comprometida.
 (2) Factor de penalización valorando el alcance para el tipo de compromiso.

Puede verificar la integridad de una copia de este documento mediante la lectura del código QR adjunto o mediante el acceso a la dirección https://ws050.juntadeandalucia.es/verificarFirma indicando el código de VERIFICACIÓN					
FIRMADO POR	JUAN JOSE SOLER GARCIA		FECHA		03/07/2024
	ROCIO GUIJARRO MILLAN				
VERIFICACIÓN	Pk2jm6MP8Q4FQJJZRRTHBNMQA26B8		PÁGINA		3128/3256



INCIDENCIAS

INCIDENCIA DESCRIPCIÓN

Ref:170000006869333 Recinto:18-057-035-00057-00001 Cultivo:104057 ALMENDROS-AVIJOR Secano
Ref:170000006869332 Recinto:18-057-035-00075-00002 Cultivo:8000 AVENA-SIN VARIEDAD Secano

(1) Superficie declarada admisible ajustada con la superficie comprometida.
(2) Factor de penalización valorando el alcance para el tipo de compromiso.

Puede verificar la integridad de una copia de este documento mediante la lectura del código QR adjunto o mediante el acceso a la dirección <https://ws050.juntadeandalucia.es/verificarFirma> indicando el código de VERIFICACIÓN

FIRMADO POR	JUAN JOSE SOLER GARCIA	FECHA	03/07/2024	
	ROCIO GUIJARRO MILLAN			
VERIFICACIÓN	Pk2jm6MP8Q4FQJJZRRTHBNMQA26B8	PÁGINA	3129/3256	



APELLIDOS Y NOMBRE / RAZÓN SOCIAL

TUNEZ MURCIA ANA ISABEL

NIF
****8480*

EXPEDIENTE
1269226

ANUALIDAD DE PAGO
1ª

IMPORTE POR ANUALIDAD

	2023	2024	2025	2026	2027
IMPORTE MÁXIMO SUBVENCIONABLE	2.845,72 €	2.845,72 €	2.845,72 €	2.845,72 €	2.845,72 €
IMPORTE MEDIO DE TRANSFERENCIA (€/ha)	216,24 €	216,24 €	216,24 €	216,24 €	216,24 €

RESUMEN DE UNIDADES

Cód	GRUPO DE PAGO	Sup. Dec. Admisible (ha)	Sup. Comprometida (ha)	Sup. ajustada compromiso (1) (ha)	% sobredec.	Sup. Propuesta (ha)	Importe Declarado	Importe Topado	Importe Propuesto	Importe tras sobredec.
432	FRUTALES SECANO	13,16		13,16	0,00	13,16	2.845,72	2.845,72	2.845,72	2.845,72
TOTAL		13,16	13,16	13,16		13,16	2.845,72	2.845,72	2.845,72	2.845,72

APLICACIÓN DE REDUCCIONES Y PENALIZACIONES

GRUPO DE PAGO	Importe Calculado	Importe prereduc.	Criterios de subvencionabilidad y compromisos	Presentación tardía	Omisión declaración	Condicionality	IMPORTE (Euros) PROPUESTO
FRUTALES SECANO	2.845,72	2.845,72	0,00	0,00	0,00	0,00	2.845,72
TOTAL	2.845,72	2.845,72					2.845,72

RESUMEN DE PAGOS

	IMPORTE (Euros)		
	PROPUESTO	FEADER (Eje 2)	MAPA
PROPUESTO	2.845,72	2.418,86	279,17
			CAPADR 147,69

RECINTOS PROPUESTOS

REF.	REFERENCIA SIGPAC	CULTIVO	DESCRIPCIÓN CULTIVO	S/R	G.PAGO	PEND. MEDIA (%)	SUP. DEC. ADMISIBLE (ha)	SUP. COMPROM. (ha)	SUP. AJUSTADA COMPR.(1) (ha)	SUP. CONV. SIGPAC (ha)	SUP. CERTIE. (ha)	SUP. CAMPO (ha)	SUP. CAMPO DETER. CULT. DECLARADO (ha)	SUP. DEC. REDUCIDA (ha)	SUP. PROPUESTA (ha)
1700000004890515	18-057-008-00024-001	104020	ALMENDROS-GUARA	S	432	5,60	8,87	8,87	8,87		8,87			8,87	8,87
1700000004890518	18-057-008-00068-002	104042	ALMENDROS-TUONO	S	432	3,20	4,29	4,29	4,29		4,29			4,29	4,29

(1) Superficie declarada admisible ajustada con la superficie comprometida.
(2) Factor de penalización valorando el alcance para el tipo de compromiso.

Puede verificar la integridad de una copia de este documento mediante la lectura del código QR adjunto o mediante el acceso a la dirección <https://ws050.juntadeandalucia.es/verificarFirma> indicando el código de VERIFICACIÓN

FIRMADO POR	JUAN JOSE SOLER GARCIA	FECHA	03/07/2024	
	ROCIO GUIJARRO MILLAN			
VERIFICACIÓN	Pk2jm6MP8Q4FQJJZRRTHBNMQA26B8	PÁGINA	3130/3256	



APELLIDOS Y NOMBRE / RAZÓN SOCIAL

TUNEZ MURCIA MARIA JESUS

NIF
****6673*

EXPEDIENTE
1269216

ANUALIDAD DE PAGO

1ª

IMPORTE POR ANUALIDAD

	2023	2024	2025	2026	2027
IMPORTE MÁXIMO SUBVENCIONABLE	2.618,67 €	2.618,67 €	2.618,67 €	2.618,67 €	2.618,67 €
IMPORTE MEDIO DE TRANSFERENCIA (€/ha)	216,24 €	216,24 €	216,24 €	216,24 €	216,24 €

RESUMEN DE UNIDADES

Cód	GRUPO DE PAGO	Sup. Dec. Admisible (ha)	Sup. Comprometida (ha)	Sup. ajustada compromiso (I) (ha)	% sobredec.	Sup. Propuesta (ha)	Importe Declarado	Importe Topado	Importe Propuesto	Importe tras sobredec.
432	FRUTALES SECANO	12,11		12,11	0,00	12,11	2.618,67	2.618,67	2.618,67	2.618,67
TOTAL		12,11	12,11	12,11		12,11	2.618,67	2.618,67	2.618,67	2.618,67

APLICACIÓN DE REDUCCIONES Y PENALIZACIONES

GRUPO DE PAGO	Importe Calculado	Importe prereduc.	Criterios de subvencionabilidad y compromisos	Presentación tardía	Omisión declaración	Condicionalidad	IMPORTE (Euros) PROPUESTO
FRUTALES SECANO	2.618,67	2.618,67	0,00	0,00	0,00	0,00	2.618,67
TOTAL	2.618,67	2.618,67					2.618,67

RESUMEN DE PAGOS

	IMPORTE (Euros)			
	PROPUESTO	FEADER (Eje 2)	MAPA	CAPADR
PROPUESTO	2.618,67	2.225,87	256,89	135,91

RECINTOS PROPUESTOS

REF.	REFERENCIA SIGPAC	CULTIVO	DESCRIPCIÓN CULTIVO	S/R	G.PAGO	PEND. MEDIA (%)	SUP. DEC. ADMISIBLE (ha)	SUP. COMPROM. (ha)	SUP. AJUSTADA COMPR.(I) (ha)	SUP. CONV. SIGPAC (ha)	SUP. CERTIE. (ha)	SUP. CAMPO (ha)	SUP. CAMPO DETER. CULT. DECLARADO (ha)	SUP. DEC. REDUCIDA (ha)	SUP. PROPUESTA (ha)
-1517282	18-057-034-00225-001	104042	ALMENDROS-TUONO	S	432	4,50	0,79	0,79	0,79		0,79			0,79	0,79
-1517241	18-057-008-00055-001	104020	ALMENDROS-GUARA	S	432	4,80	2,75	2,75	2,75		2,75			2,75	2,75
1700000004890517	18-057-008-00055-001	104020	ALMENDROS-GUARA	S	432	4,80	3,31	3,31	3,31		3,31			3,31	3,31
1700000004890524	18-057-034-00225-001	104042	ALMENDROS-TUONO	S	432	4,50	5,26	5,26	5,26		5,26			5,26	5,26

(1) Superficie declarada admisible ajustada con la superficie comprometida.
(2) Factor de penalización valorando el alcance para el tipo de compromiso.

Puede verificar la integridad de una copia de este documento mediante la lectura del código QR adjunto o mediante el acceso a la dirección <https://ws050.juntadeandalucia.es/verificarFirma> indicando el código de VERIFICACIÓN

FIRMADO POR	JUAN JOSE SOLER GARCIA	FECHA	03/07/2024	
	ROCIO GUIJARRO MILLAN			
VERIFICACIÓN	Pk2jm6MP8Q4FQJJZRRTHBNMQA26B8	PÁGINA	3131/3256	



APELLIDOS Y NOMBRE / RAZÓN SOCIAL

TUNEZ SOLA GREGORIO

NIF

****6993*

EXPEDIENTE

1170077

ANUALIDAD DE PAGO

1ª

IMPORTES POR ANUALIDAD

	2023	2024	2025	2026	2027
IMPORTE MÁXIMO SUBVENCIONABLE	6.730,86 €	6.730,86 €	6.730,86 €	6.730,86 €	6.730,86 €
IMPORTE MEDIO DE TRANSFERENCIA (€/ha)	211,40 €	211,40 €	211,40 €	211,40 €	211,40 €

RESUMEN DE UNIDADES

Cód	GRUPO DE PAGO	Sup. Dec. Admisible (ha)	Sup. Comprometida (ha)	Sup. ajustada compromiso (I) (ha)	% sobredec.	Sup. Propuesta (ha)	Importe Declarado	Importe Topado	Importe Propuesto	Importe tras sobredec.
426	HERBÁCEOS	2,37		2,37	0,00	2,37	358,27	358,27	358,27	358,27
432	FRUTALES SECANO	29,47		29,47	0,00	29,47	6.372,59	6.372,59	6.372,59	6.372,59
TOTAL		31,84	31,84	31,84		31,84	6.730,86	6.730,86	6.730,86	6.730,86

APLICACIÓN DE REDUCCIONES Y PENALIZACIONES

GRUPO DE PAGO	Importe Calculado	Importe prereduc. y compromisos	Criterios de subvencionabilidad			Omisión declaración	Condicionalidad	PROPUESTO	IMPORTE (Euros)
			Presentación tardía	Presentación	Presentación				
FRUTALES SECANO	6.372,59	6.372,59	0,00	0,00	0,00	0,00	0,00	6.372,59	
HERBÁCEOS	358,27	358,27	0,00	0,00	0,00	0,00	0,00	358,27	
TOTAL	6.730,86	6.730,86						6.730,86	

RESUMEN DE PAGOS

PROPUESTO	IMPORTE (Euros)			
	PROPUESTO	FEADER (Eje 2)	MAPA	CAPADR
PROPUESTO	6.730,86	5.721,23	660,30	349,33

RECINTOS PROPUESTOS

REF.	REFERENCIA SIGPAC	CULTIVO	DESCRIPCIÓN CULTIVO	S/R	G.PAGO	PEND. MEDIA (%)	SUP. DEC. ADMISIBLE (ha)	SUP. COMPROM. (ha)	SUP. AJUSTADA COMPR.(I) (ha)	SUP. CONV. SIGPAC (ha)	SUP. CERTIF. (ha)	SUP. CAMPO (ha)	SUP. CAMPO DETER. CULT. DECLARADO (ha)	SUP. DEC. REDUCIDA (ha)	SUP. PROPUESTA (ha)
170000004890510	18-057-034-00257-001	8000	AVENA-SIN VARIEDAD	S	426	3,00	0,36	0,36	0,36		0,51			0,36	0,36
170000004890511	18-057-034-00257-002	8000	AVENA-SIN VARIEDAD	S	426	3,80	0,54	0,54	0,54		0,54			0,54	0,54
170000004890512	18-057-035-00036-002	8000	AVENA-SIN VARIEDAD	S	426	4,70	1,47	1,47	1,47		1,47			1,47	1,47
170000004890509	18-057-021-00022-001	104023	ALMENDROS-LAURANNE	S	432	7,50	0,72	0,72	0,72		0,72			0,72	0,72
170000004890513	18-057-008-00022-001	104020	ALMENDROS-GUARA	S	432	4,70	0,17	0,17	0,17		0,17			0,17	0,17
170000004890514	18-057-008-00023-001	104022	ALMENDROS-LARGUETA	S	432	6,10	2,31	2,31	2,31		2,31			2,31	2,31
170000004890516	18-057-008-00051-001	104020	ALMENDROS-GUARA	S	432	6,40	0,30	0,30	0,30		0,30			0,30	0,30
170000004890519	18-057-011-00027-002	104022	ALMENDROS-LARGUETA	S	432	18,40	0,54	0,54	0,54		0,54			0,54	0,54
170000004890520	18-057-011-00027-003	104022	ALMENDROS-LARGUETA	S	432	9,60	1,88	1,88	1,88		1,88			1,88	1,88
170000004890521	18-057-008-00023-002	104020	ALMENDROS-GUARA	S	432	6,20	2,90	2,90	2,90		2,90			2,90	2,90
170000004890522	18-057-033-00067-002	104020	ALMENDROS-GUARA	S	432	11,00	6,64	6,64	6,64		6,64			6,64	6,64
170000004890523	18-057-023-00002-001	104022	ALMENDROS-LARGUETA	S	432	15,00	1,00	1,00	1,00		1,00			1,00	1,00
170000004890525	18-057-034-00159-003	104042	ALMENDROS-TUONO	S	432	17,90	1,28	1,28	1,28		1,28			1,28	1,28
170000004890526	18-057-034-00232-003	104020	ALMENDROS-GUARA	S	432	6,50	7,38	7,38	7,38		7,38			7,38	7,38
170000004890527	18-057-034-00232-002	104020	ALMENDROS-GUARA	S	432	5,80	1,72	1,72	1,72		1,72			1,72	1,72
170000004890528	18-057-035-00037-002	104022	ALMENDROS-LARGUETA	S	432	2,30	0,76	0,76	0,76		0,76			0,76	0,76
170000004890529	18-057-021-00023-001	104022	ALMENDROS-LARGUETA	S	432	8,10	1,03	1,03	1,03		1,03			1,03	1,03
170000004890530	18-057-021-00027-001	104022	ALMENDROS-LARGUETA	S	432	15,00	0,25	0,25	0,25		0,25			0,25	0,25
170000004890531	18-057-021-00225-001	104022	ALMENDROS-LARGUETA	S	432	18,90	0,34	0,34	0,34		0,34			0,34	0,34
170000004890532	18-057-021-00228-001	104022	ALMENDROS-LARGUETA	S	432	15,80	0,25	0,25	0,25		0,25			0,25	0,25

(1) Superficie declarada admisible ajustada con la superficie comprometida.
(2) Factor de penalización valorando el alcance para el tipo de compromiso.

Puede verificar la integridad de una copia de este documento mediante la lectura del código QR adjunto o mediante el acceso a la dirección <https://ws050.juntadeandalucia.es/verificarFirma> indicando el código de VERIFICACIÓN

FIRMADO POR	JUAN JOSE SOLER GARCIA	FECHA	03/07/2024
	ROCIO GUIJARRO MILLAN		
VERIFICACIÓN	Pk2jm6MP8Q4FQJJZRRTHBNMQA26B8	PÁGINA	3132/3256





APELLIDOS Y NOMBRE / RAZÓN SOCIAL
TUNEZ SOLA PEDRO ANTONIO

NIF
****1923*

EXPEDIENTE
1205160

ANUALIDAD DE PAGO
1ª

IMPORTE POR ANUALIDAD

	2023	2024	2025	2026	2027
IMPORTE MÁXIMO SUBVENCIONABLE	20.712,97 €	20.712,97 €	20.712,97 €	20.712,97 €	20.712,97 €
IMPORTE MEDIO DE TRANSFERENCIA (€/ha)	126,00 €	126,00 €	126,00 €	126,00 €	126,00 €

RESUMEN DE UNIDADES

Cód	GRUPO DE PAGO	Sup. Dec. Admisible (ha)	Sup. Comprometida (ha)	Sup. ajustada compromiso (1) (ha)	% sobredec.	Sup. Propuesta (ha)	Importe Declarado	Importe Topado	Importe Propuesto	Importe tras sobredec.
426	HERBÁCEOS	79,80		79,80	0,00	79,80	12.063,37	12.063,37	12.063,37	12.063,37
432	FRUTALES SECANO	90,42		40,00	0,00	40,00	8.649,60	8.649,60	8.649,60	8.649,60
434	HERBÁCEOS NO ELEGIBLES	44,82		44,59	0,00	44,59	0,00	0,00	0,00	0,00
TOTAL		215,04	164,39	164,39		164,39	20.712,97	20.712,97	20.712,97	20.712,97

APLICACIÓN DE REDUCCIONES Y PENALIZACIONES

GRUPO DE PAGO	Importe Calculado	Importe prereduc.	Criterios de subvencionabilidad y compromisos	Presentación tardía	Omisión declaración	Condicionalidad	IMPORTE (Euros)
							PROPUESTO
FRUTALES SECANO	8.649,60	8.649,60	0,00	0,00	0,00	0,00	8.649,60
HERBÁCEOS	12.063,37	12.063,37	0,00	0,00	0,00	0,00	12.063,37
HERBÁCEOS NO ELEGIBLES	0,00	0,00	0,00	0,00	0,00	0,00	0,00
TOTAL	20.712,97	20.712,97					20.712,97

RESUMEN DE PAGOS

PROPUESTO	IMPORTE (Euros)			
	PROPUESTO	FEADER (Eje 2)	MAPA	CAPADR
	20.712,97	17.606,02	2.031,95	1.075,00

(1) Superficie declarada admisible ajustada con la superficie comprometida.
(2) Factor de penalización valorando el alcance para el tipo de compromiso.

Puede verificar la integridad de una copia de este documento mediante la lectura del código QR adjunto o mediante el acceso a la dirección <https://ws050.juntadeandalucia.es/verificarFirma> indicando el código de VERIFICACIÓN

FIRMADO POR	JUAN JOSE SOLER GARCIA	FECHA	03/07/2024	
	ROCIO GUIJARRO MILLAN			
VERIFICACIÓN	Pk2jm6MP8Q4FQJJZRRTHBNMQA26B8	PÁGINA	3133/3256	



RECINTOS PROPUESTOS

REF.	REFERENCIA SIGPAC	CULTIVO DESCRIPCIÓN CULTIVO	S/R	G/PAGO	PEND. MEDIA (%)	SUP. DEC. ADMISIBLE (ha)	SUP. COMPROM. (ha)	SUP. AJUSTADA (ha)	SUP. CONV. SIGPAC (ha)	SUP. CERTIF. (ha)	SUP. CAMPO (ha)	SUP. CAMPO DETER. CULT. DECLARADO (ha)	SUP. DEC. REDUCIDA (ha)	SUP. PROPUESTA (ha)
170000005344080	18-057-008-00141-007	8000 AVENA-SIN VARIEDAD	S	426	9,10	4,25	4,25	4,25		4,25			4,25	4,25
170000005344090	18-057-008-00258-001	53000 YEROS-SIN VARIEDAD	S	426	5,00	4,00	4,00	4,00		4,00			4,00	4,00
170000005344091	18-057-008-00256-001	53000 YEROS-SIN VARIEDAD	S	426	5,70	0,35	0,35	0,35		0,35			0,35	0,35
170000005344092	18-057-021-00045-001	1000 TRIGO BLANDO-SIN VARIEDAD	S	426	6,30	1,33	1,33	1,33		1,33			1,33	1,33
170000005344095	18-057-021-00047-002	1000 TRIGO BLANDO-SIN VARIEDAD	S	426	6,10	0,27	0,27	0,27		0,27			0,27	0,27
170000005344096	18-057-008-00141-009	53000 YEROS-SIN VARIEDAD	S	426	9,30	4,43	4,43	4,43		4,43			4,43	4,43
170000005344099	18-057-021-00048-003	1000 TRIGO BLANDO-SIN VARIEDAD	S	426	12,80	0,89	0,89	0,89		0,89			0,89	0,89
170000005344100	18-057-008-00141-010	53000 YEROS-SIN VARIEDAD	S	426	8,60	3,49	3,49	3,49		3,49			3,49	3,49
170000005344106	18-057-008-00241-005	53000 YEROS-SIN VARIEDAD	S	426	8,00	1,74	1,74	1,74		1,74			1,74	1,74
170000005344108	18-057-034-00252-004	8000 AVENA-SIN VARIEDAD	S	426	6,70	0,65	0,65	0,65		0,65			0,65	0,65
170000005344109	18-057-034-00241-001	8000 AVENA-SIN VARIEDAD	S	426	3,90	0,28	0,28	0,28		0,28			0,28	0,28
170000005344110	18-057-034-00238-003	8000 AVENA-SIN VARIEDAD	S	426	4,20	0,53	0,53	0,53		0,53			0,53	0,53
170000005344111	18-057-008-00197-001	8000 AVENA-SIN VARIEDAD	S	426	2,80	1,02	1,02	1,02		1,02			1,02	1,02
170000005344112	18-057-008-00252-001	8000 AVENA-SIN VARIEDAD	S	426	9,20	13,03	13,03	13,03		13,03			13,03	13,03
170000005344113	18-057-008-00142-001	8000 AVENA-SIN VARIEDAD	S	426	5,50	7,94	7,94	7,94		7,94			7,94	7,94
170000005344114	18-057-008-00183-001	8000 AVENA-SIN VARIEDAD	S	426	5,70	1,31	1,31	1,31		1,31			1,31	1,31
170000005344116	18-057-008-00141-011	8000 AVENA-SIN VARIEDAD	S	426	6,10	13,71	13,71	13,71		13,71			13,71	13,71
170000005344118	18-057-008-00122-001	8000 AVENA-SIN VARIEDAD	S	426	2,60	3,37	3,37	3,37		3,37			3,37	3,37
170000005344120	18-057-021-00006-001	1000 TRIGO BLANDO-SIN VARIEDAD	S	426	6,90	1,08	1,08	1,08		1,08			1,08	1,08
170000005344121	18-057-021-00017-001	1000 TRIGO BLANDO-SIN VARIEDAD	S	426	6,70	3,05	3,05	3,05		3,05			3,05	3,05
170000005344123	18-057-034-00231-001	8000 AVENA-SIN VARIEDAD	S	426	5,10	0,58	0,58	0,58		0,58			0,58	0,58
170000005344124	18-057-021-00012-002	1000 TRIGO BLANDO-SIN VARIEDAD	S	426	6,10	0,13	0,13	0,13		0,13			0,13	0,13
170000005344126	18-057-034-00135-002	8000 AVENA-SIN VARIEDAD	S	426	2,40	1,04	1,04	1,04		1,04			1,04	1,04
170000005344128	18-057-034-00198-001	8000 AVENA-SIN VARIEDAD	S	426	2,90	1,85	1,85	1,85		1,85			1,85	1,85
170000005344129	18-057-021-00469-002	8000 AVENA-SIN VARIEDAD	S	426	3,40	1,46	1,46	1,46		1,46			1,46	1,46
170000005344130	18-057-034-00140-002	8000 AVENA-SIN VARIEDAD	S	426	3,00	0,38	0,38	0,38		0,38			0,38	0,38
170000005344132	18-057-021-00052-002	1000 TRIGO BLANDO-SIN VARIEDAD	S	426	4,10	2,27	2,27	2,27		2,27			2,27	2,27
170000005344133	18-057-035-00075-002	8000 AVENA-SIN VARIEDAD	S	426	3,20	1,20	1,20	1,20		1,20			1,20	1,20
170000005344134	18-057-035-00080-001	8000 AVENA-SIN VARIEDAD	S	426	2,60	0,72	0,72	0,72		0,72			0,72	0,72
170000005344135	18-057-035-00001-001	1000 TRIGO BLANDO-SIN VARIEDAD	S	426	3,10	3,45	3,45	3,45		3,45			3,45	3,45
-1599456	18-057-034-00126-001	104057 ALMENDROS-AVIJOR	S	432	6,30	3,43	3,43	3,43		3,43			3,43	3,43
-1320887	18-057-034-00126-001	104057 ALMENDROS-AVIJOR	S	432	6,30	0,89	0,89	0,89		0,89			0,89	0,89
-104167	18-057-035-00150-003	104057 ALMENDROS-AVIJOR	S	432	1,80	6,12	6,12	6,12		6,12			6,12	6,12
170000005344078	18-057-021-00386-001	104057 ALMENDROS-AVIJOR	S	432	3,40	5,08	5,08	5,08		5,08			5,08	5,08
170000005344079	18-057-034-00150-002	104057 ALMENDROS-AVIJOR	S	432	4,00	1,11	1,11	1,11		1,11			1,11	1,11
170000005344097	18-057-011-00008-001	104020 ALMENDROS-GUARA	S	432	9,50	0,23	0,23	0,23		0,23			0,23	0,23
170000005344098	18-057-011-00009-002	104020 ALMENDROS-GUARA	S	432	12,20	0,26	0,26	0,26		0,26			0,26	0,26
170000005344103	18-057-011-00006-001	104020 ALMENDROS-GUARA	S	432	8,60	5,07	5,07	5,07		5,07			5,07	5,07
170000005344105	18-057-021-00409-001	104057 ALMENDROS-AVIJOR	S	432	3,70	5,07	5,07	5,07		5,07			5,07	5,07
170000005344117	18-057-035-00125-001	104057 ALMENDROS-AVIJOR	S	432	1,20	1,64	1,64	1,64		1,64			1,64	1,64
170000005344125	18-057-034-00219-002	104057 ALMENDROS-AVIJOR	S	432	3,50	0,27	0,27	0,27		0,27			0,27	0,27
170000005344127	18-057-034-00160-002	104057 ALMENDROS-AVIJOR	S	432	5,70	3,43	3,43	3,43		3,43			3,43	3,43
170000005344131	18-057-035-00124-001	104057 ALMENDROS-AVIJOR	S	432	1,20	1,45	1,45	1,45		1,45			1,45	1,45
170000005344136	18-057-035-00035-001	104057 ALMENDROS-AVIJOR	S	432	5,50	4,49	4,49	4,49		4,49			4,49	4,49
170000005344137	18-057-007-00003-001	104025 ALMENDROS-MARINADA	S	432	1,90	0,35	0,35	0,35		0,35			0,35	0,35
170000005344138	18-057-036-00009-001	104020 ALMENDROS-GUARA	S	432	4,60	1,85	1,85	1,85		1,85			1,85	1,85
170000005344139	18-057-008-00200-001	104020 ALMENDROS-GUARA	S	432	2,40	2,47	2,47	2,47		2,47			2,47	2,47
170000005344140	18-057-036-00003-001	104020 ALMENDROS-GUARA	S	432	4,20	4,07	4,07	4,07		4,07			4,07	4,07
170000005344141	18-057-035-00145-001	104025 ALMENDROS-MARINADA	S	432	1,10	1,61	1,61	1,61		1,61			1,61	1,61
170000005344142	18-057-034-00166-001	104042 ALMENDROS-TUONO	S	432	12,70	0,19	0,19	0,19		0,19			0,19	0,19
170000005344143	18-057-034-00166-002	104042 ALMENDROS-TUONO	S	432	14,10	0,35	0,35	0,35		0,35			0,35	0,35
170000005344144	18-057-034-00135-001	104022 ALMENDROS-LARGUETA	S	432	8,50	0,23	0,23	0,23		0,23			0,23	0,23
170000005344145	18-057-034-00140-003	104020 ALMENDROS-GUARA	S	432	8,90	0,19	0,19	0,19		0,19			0,19	0,19
170000005344146	18-057-021-00199-001	104003 ALMENDROS-ANTOÑETA	S	432	3,50	3,15	3,15	3,15		3,15			3,15	3,15
170000005344147	18-057-021-00232-006	104022 ALMENDROS-LARGUETA	S	432	12,40	0,49	0,49	0,49		0,49			0,49	0,49
170000005344148	18-057-021-00196-001	104031 ALMENDROS-PENTACEBAS CSIC	S	432	5,40	1,16	1,16	1,16		1,16			1,16	1,16
170000005344149	18-057-021-00196-003	104020 ALMENDROS-GUARA	S	432	5,40	0,32	0,32	0,32		0,32			0,32	0,32
170000005344150	18-057-035-00102-002	104020 ALMENDROS-GUARA	S	432	4,00	7,02	7,02	7,02		7,02			7,02	7,02
170000005344151	18-057-035-00139-001	104020 ALMENDROS-GUARA	S	432	3,10	3,58	3,58	3,58		3,58			3,58	3,58
170000005344152	18-057-035-00048-002	104042 ALMENDROS-TUONO	S	432	12,30	1,76	1,76	1,76		1,76			1,76	1,76
170000005344153	18-057-034-00252-001	104020 ALMENDROS-GUARA	S	432	16,30	1,00	1,00	1,00		1,00			1,00	1,00
170000005344154	18-057-034-00218-001	104020 ALMENDROS-GUARA	S	432	18,60	0,55	0,55	0,55		0,55			0,55	0,55
170000005344155	18-057-035-00031-004	104042 ALMENDROS-TUONO	S	432	13,60	2,43	2,43	2,43		2,43			2,43	2,43
170000005344156	18-057-034-00252-002	104020 ALMENDROS-GUARA	S	432	12,80	3,43	3,43	3,43		3,43			3,43	3,43
170000005344157	18-057-035-00094-003	104031 ALMENDROS-PENTACEBAS CSIC	S	432	7,50	3,26	3,26	3,26		3,26			3,26	3,26
170000005344158	18-057-011-00006-003	104020 ALMENDROS-GUARA	S	432	17,70	0,49	0,49	0,49		0,49			0,49	0,49
170000005344159	18-057-008-00181-001	104020 ALMENDROS-GUARA	S	432	2,30	0,11	0,11	0,11		0,11			0,11	0,11
170000005344160	18-057-021-00008-001	104003 ALMENDROS-ANTOÑETA	S	432	4,40	1,22	1,22	1,22		1,22			1,22	1,22
170000005344161	18-057-021-00010-001	104020 ALMENDROS-GUARA	S	432	4,10	1,04	1,04	1,04		1,04			1,04	1,04
170000005344162	18-057-021-00014-001	104020 ALMENDROS-GUARA	S	432	3,90	0,96	0,96	0,96		0,96			0,96	0,96
170000005344163	18-057-021-00048-002	104020 ALMENDROS-GUARA	S	432	7,30	0,40	0,40	0,40		0,40			0,40	0,40

(1) Superficie declarada admisible ajustada con la superficie comprometida.
 (2) Factor de penalización valorando el alcance para el tipo de compromiso.

Puede verificar la integridad de una copia de este documento mediante la lectura del código QR adjunto o mediante el acceso a la dirección <https://ws050.juntadeandalucia.es/verificarFirma> indicando el código de VERIFICACIÓN

FIRMADO POR	JUAN JOSE SOLER GARCIA	FECHA	03/07/2024	
	ROCIO GUIJARRO MILLAN			
VERIFICACIÓN	Pk2jm6MP8Q4FQJJZRRTHBNBMA26B8	PÁGINA	3134/3256	



RECINTOS PROPUESTOS

REF.	REFERENCIA SIGPAC	CULTIVO	DESCRIPCIÓN CULTIVO	S/R	G.PAGO	PEND. MEDIA (%)	SUP. DEC. ADMISIBLE (ha)	SUP. COMPROM. (ha)	SUP. AJUSTADA COMPR.(1) (ha)	SUP. CONV. SIGPAC (ha)	SUP. CERTIF. (ha)	SUP. CAMPO (ha)	SUP. CAMPO DETER. CULT. DECLARADO (ha)	SUP. DEC. REDUCIDA (ha)	SUP. PROPUESTA (ha)
170000005344164	18-057-021-00194-002	104022	ALMENDROS-LARGUETA	S	432	17,80	0,35	0,35	0,35		0,35			0,35	0,35
170000005344165	18-057-021-00057-001	104042	ALMENDROS-TUONO	S	432	3,20	1,81	1,81	1,81		1,81			1,81	1,81
170000005344166	18-057-011-00017-004	104020	ALMENDROS-GUARA	S	432	7,20	1,86	1,86	1,86		1,86			1,86	1,86
170000005344167	18-057-021-00048-004	104057	ALMENDROS-AVIJOR	S	432	10,40	1,26	1,26	1,26		1,26			1,26	1,26
170000005344168	18-057-011-00011-001	104020	ALMENDROS-GUARA	S	432	11,20	1,90	1,90	1,90		1,90			1,90	1,90
170000005344170	18-057-007-00008-001	104025	ALMENDROS-MARINADA	S	432	7,40	1,02	1,02	1,02		1,02			1,02	1,02
-1578609	18-057-021-00048-006	20000	BARBECHO TRADICIONAL-SIN VARIEDAD	S	434	10,50	0,24	0,01	0,01		4,41			0,01	0,01
170000005344076	18-057-021-00404-007	20000	BARBECHO TRADICIONAL-SIN VARIEDAD	S	434	5,30	2,42	2,42	2,42		2,42			2,42	2,42
170000005344077	18-057-021-00404-001	20000	BARBECHO TRADICIONAL-SIN VARIEDAD	S	434	5,30	4,54	4,54	4,54		4,54			4,54	4,54
170000005344081	18-057-035-00031-002	20000	BARBECHO TRADICIONAL-SIN VARIEDAD	S	434	4,70	5,39	5,39	5,39		5,39			5,39	5,39
170000005344082	18-057-021-00362-001	20000	BARBECHO TRADICIONAL-SIN VARIEDAD	S	434	8,40	1,65	1,65	1,65		1,65			1,65	1,65
170000005344083	18-057-021-00357-004	20000	BARBECHO TRADICIONAL-SIN VARIEDAD	S	434	9,60	1,41	1,41	1,41		1,41			1,41	1,41
170000005344084	18-057-021-00047-003	20000	BARBECHO TRADICIONAL-SIN VARIEDAD	S	434	12,30	3,61	3,61	3,61		3,61			3,61	3,61
170000005344085	18-057-011-00024-001	20000	BARBECHO TRADICIONAL-SIN VARIEDAD	S	434	6,60	4,54	4,54	4,54		4,54			4,54	4,54
170000005344086	18-057-035-00017-006	20000	BARBECHO TRADICIONAL-SIN VARIEDAD	S	434	5,80	3,17	3,17	3,17		3,17			3,17	3,17
170000005344087	18-057-021-00042-001	20000	BARBECHO TRADICIONAL-SIN VARIEDAD	S	434	9,60	0,46	0,46	0,46		0,46			0,46	0,46
170000005344088	18-057-021-00357-001	20000	BARBECHO TRADICIONAL-SIN VARIEDAD	S	434	8,00	1,68	1,68	1,68		1,68			1,68	1,68
170000005344089	18-057-021-00089-001	20000	BARBECHO TRADICIONAL-SIN VARIEDAD	S	434	3,10	0,11	0,11	0,11		0,11			0,11	0,11
170000005344101	18-057-021-00048-005	20000	BARBECHO TRADICIONAL-SIN VARIEDAD	S	434	6,40	3,67	3,67	3,67		3,67			3,67	3,67
170000005344107	18-057-008-00241-002	20000	BARBECHO TRADICIONAL-SIN VARIEDAD	S	434	11,10	5,08	5,08	5,08		5,08			5,08	5,08
170000005344115	18-057-008-00141-007	20000	BARBECHO TRADICIONAL-SIN VARIEDAD	S	434	9,10	4,37	4,37	4,37		4,37			4,37	4,37
170000005344119	18-057-021-00047-008	20000	BARBECHO TRADICIONAL-SIN VARIEDAD	S	434	11,40	0,51	0,51	0,51		0,51			0,51	0,51
170000005344122	18-057-021-00084-001	20000	BARBECHO TRADICIONAL-SIN VARIEDAD	S	434	3,30	1,97	1,97	1,97		1,97			1,97	1,97

INCIDENCIAS

INCIDENCIA DESCRIPCIÓN

- 219 Superficie declarada sobre un mismo recinto, en un mismo expediente, mayor que la superficie total del recinto SIGPAC.
 Ref:-1578609 Recinto:18-057-021-00048-00006 Cultivo:20000 BARBECHO TRADICIONAL-SIN VARIEDAD Secano Suma de superficies declaradas para este recinto por el solicitante (Áreas):441 Superficie SIGPAC total para el recinto (Áreas):24 Exceso de superficie declarada (Hectáreas):0,23
 Ref:170000005344094 Recinto:18-057-021-00048-00006 Cultivo:104057 ALMENDROS-AVIJOR Secano Suma de superficies declaradas para este recinto por el solicitante (Áreas):441 Superficie SIGPAC total para el recinto (Áreas):24 Exceso de superficie declarada (Hectáreas):3,94
- 100400 Recinto con cultivo, variedad, régimen de explotación o uso Sigpac no compatible con la operación solicitada (Anexo IV.I Cultivos y variedades elegibles para las Intervenciones. Orden de 28 de marzo de 2023).
 Ref:170000005344093 Recinto:18-057-021-00042-00001 Cultivo:104057 ALMENDROS-AVIJOR Secano Uso:TA
 Ref:170000005344094 Recinto:18-057-021-00048-00006 Cultivo:104057 ALMENDROS-AVIJOR Secano Uso:TA
- 100421 Recinto declarado por error para una operación de la 6503, que se ha corregido de oficio marcando la operación correcta, de acuerdo con la fecha de inscripción del recinto en la producción ecológica.
 Ref:-1320887 Recinto:18-057-034-00126-00001 Cultivo:104057 ALMENDROS-AVIJOR Secano
 Ref:-1599456 Recinto:18-057-034-00126-00001 Cultivo:104057 ALMENDROS-AVIJOR Secano
- 100422 Recinto declarado por error para una operación de la 6503, que se ha corregido de oficio desmarcando la operación incorrecta, de acuerdo con la fecha de inscripción del recinto en la producción ecológica.
 Ref:170000005344137 Recinto:18-057-007-00003-00001 Cultivo:104025 ALMENDROS-MARINADA Secano
 Ref:170000005344170 Recinto:18-057-007-00008-00001 Cultivo:104025 ALMENDROS-MARINADA Secano
 Ref:170000005344118 Recinto:18-057-008-00122-00001 Cultivo:8000 AVENA-SIN VARIEDAD Secano
 Ref:170000005344080 Recinto:18-057-008-00141-00007 Cultivo:8000 AVENA-SIN VARIEDAD Secano
 Ref:170000005344096 Recinto:18-057-008-00141-00009 Cultivo:53000 YEROS-SIN VARIEDAD Secano
 Ref:170000005344100 Recinto:18-057-008-00141-00010 Cultivo:53000 YEROS-SIN VARIEDAD Secano
 Ref:170000005344116 Recinto:18-057-008-00141-00011 Cultivo:8000 AVENA-SIN VARIEDAD Secano
 Ref:170000005344113 Recinto:18-057-008-00142-00001 Cultivo:8000 AVENA-SIN VARIEDAD Secano
 Ref:170000005344159 Recinto:18-057-008-00181-00001 Cultivo:104020 ALMENDROS-GUARA Secano
 Ref:170000005344114 Recinto:18-057-008-00183-00001 Cultivo:8000 AVENA-SIN VARIEDAD Secano
 Ref:170000005344111 Recinto:18-057-008-00197-00001 Cultivo:8000 AVENA-SIN VARIEDAD Secano
 Ref:170000005344139 Recinto:18-057-008-00200-00001 Cultivo:104020 ALMENDROS-GUARA Secano
 Ref:170000005344106 Recinto:18-057-008-00241-00005 Cultivo:53000 YEROS-SIN VARIEDAD Secano
 Ref:170000005344112 Recinto:18-057-008-00252-00001 Cultivo:8000 AVENA-SIN VARIEDAD Secano
 Ref:170000005344091 Recinto:18-057-008-00256-00001 Cultivo:53000 YEROS-SIN VARIEDAD Secano
 Ref:170000005344090 Recinto:18-057-008-00258-00001 Cultivo:53000 YEROS-SIN VARIEDAD Secano
 Ref:170000005344103 Recinto:18-057-011-00006-00001 Cultivo:104020 ALMENDROS-GUARA Secano
 Ref:170000005344158 Recinto:18-057-011-00006-00003 Cultivo:104020 ALMENDROS-GUARA Secano
 Ref:170000005344097 Recinto:18-057-011-00008-00001 Cultivo:104020 ALMENDROS-GUARA Secano
 Ref:170000005344098 Recinto:18-057-011-00009-00002 Cultivo:104020 ALMENDROS-GUARA Secano

(1) Superficie declarada admisible ajustada con la superficie comprometida.
 (2) Factor de penalización valorando el alcance para el tipo de compromiso.

Puede verificar la integridad de una copia de este documento mediante la lectura del código QR adjunto o mediante el acceso a la dirección <https://ws050.juntadeandalucia.es/verificarFirma> indicando el código de VERIFICACIÓN

FIRMADO POR	JUAN JOSE SOLER GARCIA	FECHA	03/07/2024
	ROCIO GUIJARRO MILLAN		
VERIFICACIÓN	Pk2jm6MP8Q4FQJJZRRTHBNMQA26B8	PÁGINA	3135/3256





INCIDENCIAS

INCIDENCIA DESCRIPCIÓN

Ref:170000005344168	Recinto:18-057-011-00011-00001	Cultivo:104020	ALMENDROS-GUARA	Secano
Ref:170000005344166	Recinto:18-057-011-00017-00004	Cultivo:104020	ALMENDROS-GUARA	Secano
Ref:170000005344120	Recinto:18-057-021-00006-00001	Cultivo:1000	TRIGO BLANDO-SIN VARIEDAD	Secano
Ref:170000005344160	Recinto:18-057-021-00008-00001	Cultivo:104003	ALMENDROS-ANTOÑETA	Secano
Ref:170000005344161	Recinto:18-057-021-00010-00001	Cultivo:104020	ALMENDROS-GUARA	Secano
Ref:170000005344124	Recinto:18-057-021-00012-00002	Cultivo:1000	TRIGO BLANDO-SIN VARIEDAD	Secano
Ref:170000005344162	Recinto:18-057-021-00014-00001	Cultivo:104020	ALMENDROS-GUARA	Secano
Ref:170000005344121	Recinto:18-057-021-00017-00001	Cultivo:1000	TRIGO BLANDO-SIN VARIEDAD	Secano
Ref:170000005344092	Recinto:18-057-021-00045-00001	Cultivo:1000	TRIGO BLANDO-SIN VARIEDAD	Secano
Ref:170000005344095	Recinto:18-057-021-00047-00002	Cultivo:1000	TRIGO BLANDO-SIN VARIEDAD	Secano
Ref:170000005344164	Recinto:18-057-021-00048-00002	Cultivo:104020	ALMENDROS-GUARA	Secano
Ref:170000005344099	Recinto:18-057-021-00048-00003	Cultivo:1000	TRIGO BLANDO-SIN VARIEDAD	Secano
Ref:170000005344167	Recinto:18-057-021-00048-00004	Cultivo:104057	ALMENDROS-AVIJOR	Secano
Ref:170000005344132	Recinto:18-057-021-00052-00002	Cultivo:1000	TRIGO BLANDO-SIN VARIEDAD	Secano
Ref:170000005344165	Recinto:18-057-021-00057-00001	Cultivo:104042	ALMENDROS-TUONO	Secano
Ref:170000005344164	Recinto:18-057-021-00194-00002	Cultivo:104022	ALMENDROS-LARGUETA	Secano
Ref:170000005344148	Recinto:18-057-021-00196-00001	Cultivo:104031	ALMENDROS-PENTACEBAS CSIC	Secano
Ref:170000005344149	Recinto:18-057-021-00196-00003	Cultivo:104020	ALMENDROS-GUARA	Secano
Ref:170000005344146	Recinto:18-057-021-00199-00001	Cultivo:104003	ALMENDROS-ANTOÑETA	Secano
Ref:170000005344147	Recinto:18-057-021-00232-00006	Cultivo:104022	ALMENDROS-LARGUETA	Secano
Ref:170000005344078	Recinto:18-057-021-00386-00001	Cultivo:104057	ALMENDROS-AVIJOR	Secano
Ref:170000005344105	Recinto:18-057-021-00409-00001	Cultivo:104057	ALMENDROS-AVIJOR	Secano
Ref:170000005344129	Recinto:18-057-021-00469-00002	Cultivo:8000	AVENA-SIN VARIEDAD	Secano
Ref:170000005344144	Recinto:18-057-034-00135-00001	Cultivo:104022	ALMENDROS-LARGUETA	Secano
Ref:170000005344126	Recinto:18-057-034-00135-00002	Cultivo:8000	AVENA-SIN VARIEDAD	Secano
Ref:170000005344130	Recinto:18-057-034-00140-00002	Cultivo:8000	AVENA-SIN VARIEDAD	Secano
Ref:170000005344145	Recinto:18-057-034-00140-00003	Cultivo:104020	ALMENDROS-GUARA	Secano
Ref:170000005344079	Recinto:18-057-034-00150-00002	Cultivo:104057	ALMENDROS-AVIJOR	Secano
Ref:170000005344127	Recinto:18-057-034-00160-00002	Cultivo:104057	ALMENDROS-AVIJOR	Secano
Ref:170000005344142	Recinto:18-057-034-00166-00001	Cultivo:104042	ALMENDROS-TUONO	Secano
Ref:170000005344143	Recinto:18-057-034-00166-00002	Cultivo:104042	ALMENDROS-TUONO	Secano
Ref:170000005344128	Recinto:18-057-034-00198-00001	Cultivo:8000	AVENA-SIN VARIEDAD	Secano
Ref:170000005344154	Recinto:18-057-034-00218-00001	Cultivo:104020	ALMENDROS-GUARA	Secano
Ref:170000005344125	Recinto:18-057-034-00219-00002	Cultivo:104057	ALMENDROS-AVIJOR	Secano
Ref:170000005344123	Recinto:18-057-034-00231-00001	Cultivo:8000	AVENA-SIN VARIEDAD	Secano
Ref:170000005344110	Recinto:18-057-034-00238-00003	Cultivo:8000	AVENA-SIN VARIEDAD	Secano
Ref:170000005344109	Recinto:18-057-034-00241-00001	Cultivo:8000	AVENA-SIN VARIEDAD	Secano
Ref:170000005344153	Recinto:18-057-034-00252-00001	Cultivo:104020	ALMENDROS-GUARA	Secano
Ref:170000005344156	Recinto:18-057-034-00252-00002	Cultivo:104020	ALMENDROS-GUARA	Secano
Ref:170000005344108	Recinto:18-057-034-00252-00004	Cultivo:8000	AVENA-SIN VARIEDAD	Secano
Ref:170000005344135	Recinto:18-057-035-00001-00001	Cultivo:1000	TRIGO BLANDO-SIN VARIEDAD	Secano
Ref:170000005344155	Recinto:18-057-035-00031-00004	Cultivo:104042	ALMENDROS-TUONO	Secano
Ref:170000005344152	Recinto:18-057-035-00048-00002	Cultivo:104042	ALMENDROS-TUONO	Secano
Ref:170000005344133	Recinto:18-057-035-00075-00002	Cultivo:8000	AVENA-SIN VARIEDAD	Secano
Ref:170000005344134	Recinto:18-057-035-00080-00001	Cultivo:8000	AVENA-SIN VARIEDAD	Secano
Ref:170000005344157	Recinto:18-057-035-00094-00003	Cultivo:104031	ALMENDROS-PENTACEBAS CSIC	Secano
Ref:170000005344150	Recinto:18-057-035-00102-00002	Cultivo:104020	ALMENDROS-GUARA	Secano
Ref:170000005344131	Recinto:18-057-035-00124-00001	Cultivo:104057	ALMENDROS-AVIJOR	Secano
Ref:170000005344117	Recinto:18-057-035-00125-00001	Cultivo:104057	ALMENDROS-AVIJOR	Secano
Ref:170000005344151	Recinto:18-057-035-00139-00001	Cultivo:104020	ALMENDROS-GUARA	Secano
Ref:170000005344141	Recinto:18-057-035-00145-00001	Cultivo:104025	ALMENDROS-MARINADA	Secano
Ref:104167	Recinto:18-057-035-00150-00003	Cultivo:104057	ALMENDROS-AVIJOR	Secano
Ref:170000005344140	Recinto:18-057-036-00003-00001	Cultivo:104020	ALMENDROS-GUARA	Secano
Ref:170000005344138	Recinto:18-057-036-00009-00001	Cultivo:104020	ALMENDROS-GUARA	Secano
100424	Solicita recinto que no está comprometido para la operación.			
Ref:170000005344093	Recinto:18-057-021-00042-00001	Cultivo:104057	ALMENDROS-AVIJOR	Secano
Ref:170000005344094	Recinto:18-057-021-00048-00006	Cultivo:104057	ALMENDROS-AVIJOR	Secano

(1) Superficie declarada admisible ajustada con la superficie comprometida.
(2) Factor de penalización valorando el alcance para el tipo de compromiso.

Puede verificar la integridad de una copia de este documento mediante la lectura del código QR adjunto o mediante el acceso a la dirección https://ws050.juntadeandalucia.es/verificarFirma indicando el código de VERIFICACIÓN				
FIRMADO POR	JUAN JOSE SOLER GARCIA	FECHA	03/07/2024	
	ROCIO GUIJARRO MILLAN			
VERIFICACIÓN	Pk2jm6MP8Q4FQJJZRRTHBNBMA26B8	PÁGINA	3136/3256	



APELLIDOS Y NOMBRE / RAZÓN SOCIAL

NIF ****2230* **EXPEDIENTE** 1222807 **ANUALIDAD DE PAGO** 1ª

UBEDA ESPIGARES ANA MARIA

IMPORTE POR ANUALIDAD

	2023	2024	2025	2026	2027
IMPORTE MÁXIMO SUBVENCIONABLE	321,69 €	321,69 €	321,69 €	321,69 €	321,69 €
IMPORTE MEDIO DE TRANSFERENCIA (€/ha)	349,66 €	349,66 €	349,66 €	349,66 €	349,66 €

RESUMEN DE UNIDADES

Cód	GRUPO DE PAGO	Sup. Dec. Admisible (ha)	Sup. Comprometida (ha)	Sup. ajustada compromiso (1) (ha)	% sobredec.	Sup. Propuesta (ha)	Importe Declarado	Importe Topado	Importe Propuesto	Importe tras sobredec.
433	FRUTALES REGADÍO	0,92		0,92	0,00	0,92	321,69	321,69	321,69	321,69
TOTAL		0,92	0,92	0,92		0,92	321,69	321,69	321,69	321,69

APLICACIÓN DE REDUCCIONES Y PENALIZACIONES

GRUPO DE PAGO	Importe Calculado	Importe prereduc.	Criterios de subvencionabilidad y compromisos	Presentación tardía	Omisión declaración	Condicionality	IMPORTE (Euros) PROPUESTO
FRUTALES REGADÍO	321,69	321,69	0,00	0,00	0,00	0,00	321,69
TOTAL	321,69	321,69					321,69

RESUMEN DE PAGOS

	IMPORTE (Euros)		
	PROPUESTO	FEADER (Eje 2)	MAPA
PROPUESTO	321,69	273,44	31,56
			CAPADR 16,69

RECINTOS PROPUESTOS

REF.	REFERENCIA SIGPAC	CULTIVO	DESCRIPCIÓN CULTIVO	S/R	G.PAGO	PEND. MEDIA (%)	SUP. DEC. ADMISIBLE (ha)	SUP. COMPROM. (ha)	SUP. AJUSTADA COMPR.(1) (ha)	SUP. CONV. SIGPAC (ha)	SUP. CERTIE. (ha)	SUP. CAMPO (ha)	SUP. CAMPO DETER. CULT. DECLARADO (ha)	SUP. DEC. REDUCIDA (ha)	SUP. PROPUESTA (ha)
1700000004956183	18-028-002-00006-002	105211	MELOCOTONEROS-CATHERINA	R	433	4,70	0,92	0,92	0,92		0,92			0,92	0,92

INCIDENCIAS

INCIDENCIA DESCRIPCIÓN

100421 Recinto declarado por error para una operación de la 6503, que se ha corregido de oficio marcando la operación correcta, de acuerdo con la fecha de inscripción del recinto en la producción ecológica.
 Ref:1700000004956183 Recinto:18-028-002-00006-00002 Cultivo:105211 MELOCOTONEROS-CATHERINA Regadío

(1) Superficie declarada admisible ajustada con la superficie comprometida.
 (2) Factor de penalización valorando el alcance para el tipo de compromiso.

Puede verificar la integridad de una copia de este documento mediante la lectura del código QR adjunto o mediante el acceso a la dirección https://ws050.juntadeandalucia.es/verificarFirma indicando el código de VERIFICACIÓN				
FIRMADO POR	JUAN JOSE SOLER GARCIA	FECHA	03/07/2024	
	ROCIO GUIJARRO MILLAN			
VERIFICACIÓN	Pk2jm6MP8Q4FQJJZRRTHBNMQA26B8	PÁGINA	3137/3256	



APELLIDOS Y NOMBRE / RAZÓN SOCIAL

UCETA ORTIZ SOLEDAD

NIF
****8284*

EXPEDIENTE
1070382

ANUALIDAD DE PAGO

1ª

IMPORTE POR ANUALIDAD

	2023	2024	2025	2026	2027
IMPORTE MÁXIMO SUBVENCIONABLE	1.648,19 €	1.648,19 €	1.648,19 €	1.648,19 €	1.648,19 €
IMPORTE MEDIO DE TRANSFERENCIA (€/ha)	306,93 €	306,93 €	306,93 €	306,93 €	306,93 €

RESUMEN DE UNIDADES

Cód	GRUPO DE PAGO	Sup. Dec. Admisible (ha)	Sup. Comprometida (ha)	Sup. ajustada compromiso (I) (ha)	% sobredec.	Sup. Propuesta (ha)	Importe Declarado	Importe Topado	Importe Propuesto	Importe tras sobredec.
432	FRUTALES SECANO	1,72		1,72	0,00	1,72	371,93	371,93	371,93	371,93
433	FRUTALES REGADÍO	3,65		3,65	0,00	3,65	1.276,26	1.276,26	1.276,26	1.276,26
TOTAL		5,37	5,37	5,37		5,37	1.648,19	1.648,19	1.648,19	1.648,19

APLICACIÓN DE REDUCCIONES Y PENALIZACIONES

GRUPO DE PAGO	Importe Calculado	Importe prereduc.	Criterios de		Omisión declaración	Condicionalidad	IMPORTE (Euros)	
			subvencionabilidad y compromisos	Presentación tardía			PROPUESTO	PROPUESTO
FRUTALES REGADÍO	1.276,26	1.276,26	0,00	0,00	0,00	0,00		1.276,26
FRUTALES SECANO	371,93	371,93	0,00	0,00	0,00	0,00		371,93
TOTAL	1.648,19	1.648,19						1.648,19

RESUMEN DE PAGOS

PROPUESTO	IMPORTE (Euros)			
	PROPUESTO	FEADER (Eje 2)	MAPA	CAPADR
PROPUESTO	1.648,19	1.400,96	161,69	85,54

RECINTOS PROPUESTOS

REF.	REFERENCIA SIGPAC	CULTIVO DESCRIPCIÓN CULTIVO	S/R G.PAGO	PEND. MEDIA (%)	SUP. DEC. ADMISIBLE (ha)	SUP. COMPROM. (ha)	SUP. AJUSTADA COMPR.(I) (ha)	SUP. CONV. SIGPAC (ha)	SUP. CERTIF. (ha)	SUP. CAMPO (ha)	SUP. CAMPO DETER. CULT. DECLARADO (ha)	SUP. DEC. REDUCIDA (ha)	SUP. PROPUESTA (ha)
170000002681583	18-076-010-00317-001	104007 ALMENDROS-COMUNA	S 432	20,50	0,10	0,10	0,10		0,10			0,10	0,10
170000002681584	18-076-010-00312-002	104007 ALMENDROS-COMUNA	S 432	13,70	0,61	0,61	0,61		0,61			0,61	0,61
170000002681585	18-076-010-00306-002	104022 ALMENDROS-LARGUETA	S 432	13,00	0,54	0,54	0,54		0,54			0,54	0,54
170000002681587	18-076-008-00760-001	104024 ALMENDROS-MARCONA	S 432	10,20	0,17	0,17	0,17		0,17			0,17	0,17
170000002681588	18-076-008-00754-001	104022 ALMENDROS-LARGUETA	S 432	8,00	0,30	0,30	0,30		0,30			0,30	0,30
170000002681586	18-076-010-00091-001	104022 ALMENDROS-LARGUETA	R 433	7,10	0,25	0,25	0,25		0,25			0,25	0,25
170000002681589	18-076-008-00579-001	104022 ALMENDROS-LARGUETA	R 433	8,30	0,20	0,20	0,20		0,20			0,20	0,20
170000002681590	18-076-008-00623-001	104022 ALMENDROS-LARGUETA	R 433	4,60	0,12	0,12	0,12		0,12			0,12	0,12
170000002681591	18-076-008-00291-001	104022 ALMENDROS-LARGUETA	R 433	6,30	0,10	0,10	0,10		0,13			0,10	0,10
170000002681592	18-076-008-00577-001	104022 ALMENDROS-LARGUETA	R 433	12,90	0,21	0,21	0,21		0,21			0,21	0,21
170000002681593	18-076-008-00240-001	104022 ALMENDROS-LARGUETA	R 433	4,70	0,30	0,30	0,30		0,30			0,30	0,30
170000002681594	18-076-008-00245-001	104022 ALMENDROS-LARGUETA	R 433	6,20	0,07	0,07	0,07		0,07			0,07	0,07
170000002681595	18-076-003-00017-001	104020 ALMENDROS-GUARA	R 433	1,40	2,30	2,30	2,30		2,30			2,30	2,30
170000002681596	18-076-008-00232-001	104022 ALMENDROS-LARGUETA	R 433	6,30	0,10	0,10	0,10		0,10			0,10	0,10

(1) Superficie declarada admisible ajustada con la superficie comprometida.
(2) Factor de penalización valorando el alcance para el tipo de compromiso.

Puede verificar la integridad de una copia de este documento mediante la lectura del código QR adjunto o mediante el acceso a la dirección <https://ws050.juntadeandalucia.es/verificarFirma> indicando el código de VERIFICACIÓN

FIRMADO POR	JUAN JOSE SOLER GARCIA	FECHA	03/07/2024	
	ROCIO GUIJARRO MILLAN			
VERIFICACIÓN	Pk2jm6MP8Q4FQJJZRRTHBNMQA26B8	PÁGINA	3138/3256	



APELLIDOS Y NOMBRE / RAZÓN SOCIAL

UCLES SANCHEZ JOSEFA

NIF

***3102*

EXPEDIENTE

1230402

ANUALIDAD DE PAGO

1ª

IMPORTE POR ANUALIDAD

	2023	2024	2025	2026	2027
IMPORTE MÁXIMO SUBVENCIONABLE	2.364,74 €	2.364,74 €	2.364,74 €	2.364,74 €	2.364,74 €
IMPORTE MEDIO DE TRANSFERENCIA (€/ha)	140,42 €	140,42 €	140,42 €	140,42 €	140,42 €

RESUMEN DE UNIDADES

Cód	GRUPO DE PAGO	Sup. Dec. Admisible (ha)	Sup. Comprometida (ha)	Sup. ajustada compromiso (I) (ha)	% sobredec.	Sup. Propuesta (ha)	Importe Declarado	Importe Topado	Importe Propuesto	Importe tras sobredec.
426	HERBÁCEOS	10,15		10,15	0,00	10,15	1.534,38	1.534,38	1.534,38	1.534,38
432	FRUTALES SECANO	3,84		3,84	0,00	3,84	830,36	830,36	830,36	830,36
434	HERBÁCEOS NO ELEGIBLES	2,85		2,85	0,00	2,85	0,00	0,00	0,00	0,00
TOTAL		16,84	16,84	16,84		16,84	2.364,74	2.364,74	2.364,74	2.364,74

APLICACIÓN DE REDUCCIONES Y PENALIZACIONES

GRUPO DE PAGO	Importe Calculado	Importe prereduc.	Criterios de subvencionabilidad y compromisos	Presentación tardía	Omisión declaración	Condicionalidad	IMPORTE (Euros)
							PROPUESTO
FRUTALES SECANO	830,36	830,36	0,00	0,00	0,00	0,00	830,36
HERBÁCEOS	1.534,38	1.534,38	0,00	0,00	0,00	0,00	1.534,38
HERBÁCEOS NO ELEGIBLES	0,00	0,00	0,00	0,00	0,00	0,00	0,00
TOTAL	2.364,74	2.364,74					2.364,74

RESUMEN DE PAGOS

PROPUESTO	IMPORTE (Euros)			
	PROPUESTO	FEADER (Eje 2)	MAPA	CAPADR
	2.364,74	2.010,03	231,98	122,73

RECINTOS PROPUESTOS

REF.	REFERENCIA SIGPAC	CULTIVO	DESCRIPCIÓN CULTIVO	S/R	G.PAGO	PEND. MEDIA (%)	SUP. DEC. ADMISIBLE (ha)	SUP. COMPROM. (ha)	SUP. AJUSTADA COMPR.(I) (ha)	SUP. CONV. SIGPAC (ha)	SUP. CERTIF. (ha)	SUP. CAMPO (ha)	SUP. CAMPO DETER. CULT. DECLARADO (ha)	SUP. DEC. REDUCIDA (ha)	SUP. PROPUESTA (ha)
5322287	18-149-015-00180-001	53001	YEROS-MORO DA 131	S	426	1,60	1,75	1,75	1,75		1,75			1,75	1,75
1700000006716228	18-149-015-00184-001	8000	AVENA-SIN VARIEDAD	S	426	3,10	0,78	0,78	0,78		0,78			0,78	0,78
1700000006716230	18-149-015-00183-001	8000	AVENA-SIN VARIEDAD	S	426	1,80	5,58	5,58	5,58		5,58			5,58	5,58
1700000006716233	18-149-019-00007-001	5000	CEBADA-SIN VARIEDAD	S	426	1,80	1,06	1,06	1,06		1,06			1,06	1,06
1700000006716234	18-149-019-00008-001	5000	CEBADA-SIN VARIEDAD	S	426	2,10	0,98	0,98	0,98		0,98			0,98	0,98
1700000006716226	18-149-017-00087-001	104020	ALMENDROS-GUARA	S	432	2,30	3,71	3,71	3,71		3,71			3,71	3,71
1700000006716227	18-149-017-00088-001	104020	ALMENDROS-GUARA	S	432	2,60	0,13	0,13	0,13		0,13			0,13	0,13
1700000006716224	18-149-015-00071-001	20000	BARBECHO TRADICIONAL-SIN VARIEDAD	S	434	9,80	0,31	0,31	0,31		0,31			0,31	0,31
1700000006716231	18-149-018-00090-001	20000	BARBECHO TRADICIONAL-SIN VARIEDAD	S	434	6,20	0,79	0,79	0,79		0,79			0,79	0,79
1700000006716232	18-149-018-00091-001	20000	BARBECHO TRADICIONAL-SIN VARIEDAD	S	434	2,80	1,75	1,75	1,75		1,75			1,75	1,75

INCIDENCIAS

INCIDENCIA DESCRIPCIÓN

100422 Recinto declarado por error para una operación de la 6503, que se ha corregido de oficio desmarcando la operación incorrecta, de acuerdo con la fecha de inscripción del recinto en la producción ecológica.

Ref:5322287 Recinto:18-149-015-00180-00001 Cultivo:53001 YEROS-MORO DA 131 Secano

(1) Superficie declarada admisible ajustada con la superficie comprometida.
(2) Factor de penalización valorando el alcance para el tipo de compromiso.

Puede verificar la integridad de una copia de este documento mediante la lectura del código QR adjunto o mediante el acceso a la dirección https://ws050.juntadeandalucia.es/verificarFirma indicando el código de VERIFICACIÓN					
FIRMADO POR	JUAN JOSE SOLER GARCIA		FECHA		03/07/2024
	ROCIO GUIJARRO MILLAN				
VERIFICACIÓN	Pk2jm6MP8Q4FQJJZRRTHBNMQA26B8		PÁGINA		3139/3256



APELLIDOS Y NOMBRE / RAZÓN SOCIAL

UCLES SANCHEZ RUFINO

NIF
****4602*

EXPEDIENTE
1237952

ANUALIDAD DE PAGO
1ª

IMPORTE POR ANUALIDAD

	2023	2024	2025	2026	2027
IMPORTE MÁXIMO SUBVENCIONABLE	10.445,85 €	10.445,85 €	10.445,85 €	10.445,85 €	10.445,85 €
IMPORTE MEDIO DE TRANSFERENCIA (€/ha)	101,09 €	101,09 €	101,09 €	101,09 €	101,09 €

RESUMEN DE UNIDADES

Cód	GRUPO DE PAGO	Sup. Dec. Admisible (ha)	Sup. Comprometida (ha)	Sup. ajustada compromiso (I) (ha)	% sobredec.	Sup. Propuesta (ha)	Importe Declarado	Importe Topado	Importe Propuesto	Importe tras sobredec.
426	HERBÁCEOS	69,10		69,10	0,00	69,10	10.445,85	10.445,85	10.445,85	10.445,85
434	HERBÁCEOS NO ELEGIBLES	34,39		34,23	0,00	34,23	0,00	0,00	0,00	0,00
TOTAL		103,49	103,33	103,33		103,33	10.445,85	10.445,85	10.445,85	10.445,85

APLICACIÓN DE REDUCCIONES Y PENALIZACIONES

GRUPO DE PAGO	Importe Calculado	Importe prereduc.	Criterios de subvencionabilidad y compromisos	Presentación tardía	Omisión declaración	Condicionalidad	PROPUESTO (Euros)
HERBÁCEOS	10.445,85	10.445,85	0,00	0,00	0,00	0,00	10.445,85
HERBÁCEOS NO ELEGIBLES	0,00	0,00	0,00	0,00	0,00	0,00	0,00
TOTAL	10.445,85	10.445,85					10.445,85

RESUMEN DE PAGOS

	PROPUESTO	PROPUESTO	FEADER (Eje 2)	MAPA	CAPADR
	PROPUESTO	10.445,85	8.878,97	1.024,74	542,14

RECINTOS PROPUESTOS

REF.	REFERENCIA SIGPAC	CULTIVO DESCRIPCIÓN CULTIVO	S/R G.PAGO	PEND. MEDIA (%)	SUP. DEC. ADMISIBLE (ha)	SUP. COMPROM. (ha)	SUP. AJUSTADA COMPR.(I) (ha)	SUP. CONV. SIGPAC (ha)	SUP. CERTIF. (ha)	SUP. CAMPO (ha)	SUP. CAMPO DETER. CULT. DECLARADO (ha)	SUP. DEC. REDUCIDA (ha)	SUP. PROPUESTA (ha)
-599333	18-149-019-00188-001	8000 AVENA-SIN VARIEDAD	S 426	3,80	4,35	4,35	4,35	4,35	4,35			4,35	4,35
-176679	18-149-019-00015-004	5000 CEBADA-SIN VARIEDAD	S 426	3,00	0,06	0,06	0,06	0,06	0,06			0,06	0,06
5298179	18-149-019-00171-001	5000 CEBADA-SIN VARIEDAD	S 426	2,30	0,27	0,27	0,27	0,27	0,27			0,27	0,27
5298180	04-063-017-00022-001	5000 CEBADA-SIN VARIEDAD	S 426	3,40	8,88	8,88	8,88	8,88	8,88			8,88	8,88
5298181	18-149-019-00170-001	5000 CEBADA-SIN VARIEDAD	S 426	3,00	6,37	6,37	6,37	6,37	6,37			6,37	6,37
5298182	18-149-019-00081-001	5000 CEBADA-SIN VARIEDAD	S 426	3,30	2,40	2,40	2,40	2,40	2,40			2,40	2,40
5298202	18-149-019-00099-001	5000 CEBADA-SIN VARIEDAD	S 426	3,70	1,94	1,94	1,94	1,94	1,94			1,94	1,94
5298203	18-149-019-00187-002	8000 AVENA-SIN VARIEDAD	S 426	3,40	1,38	1,38	1,38	1,38	1,38			1,38	1,38
5321263	18-149-019-00078-001	53000 YEROS-SIN VARIEDAD	S 426	1,70	4,31	4,31	4,31	4,31	4,31			4,31	4,31
5321265	18-149-019-00085-001	8000 AVENA-SIN VARIEDAD	S 426	3,90	1,85	1,85	1,85	1,85	1,85			1,85	1,85
170000006378050	18-149-018-00154-001	5000 CEBADA-SIN VARIEDAD	S 426	1,90	5,33	5,33	5,33	5,33	5,33			5,33	5,33
170000006378057	18-149-019-00015-001	5000 CEBADA-SIN VARIEDAD	S 426	2,10	1,62	1,62	1,62	1,62	1,62			1,62	1,62
170000006378061	18-149-015-00219-001	53000 YEROS-SIN VARIEDAD	S 426	1,80	2,60	2,60	2,60	2,60	2,60			2,60	2,60
170000006378073	18-149-018-00143-001	5000 CEBADA-SIN VARIEDAD	S 426	1,90	5,17	5,17	5,17	5,17	5,17			5,17	5,17
170000006378075	18-149-015-00149-001	5000 CEBADA-SIN VARIEDAD	S 426	2,30	8,00	8,00	8,00	8,00	8,00			8,00	8,00
170000006378077	18-149-015-00220-001	53000 YEROS-SIN VARIEDAD	S 426	1,20	5,26	5,26	5,26	5,26	5,26			5,26	5,26
170000006378078	18-149-015-00150-001	5000 CEBADA-SIN VARIEDAD	S 426	3,40	9,31	9,31	9,31	9,31	9,31			9,31	9,31
-1608166	04-063-022-00041-002	20000 BARBECHO TRADICIONAL-SIN VARIEDAD	S 434	4,00	0,16	0,15	0,15	0,15	0,15			0,15	0,15
5321264	18-149-019-00177-001	20000 BARBECHO TRADICIONAL-SIN VARIEDAD	S 434	3,60	11,07	11,07	11,07	11,07	11,07			11,07	11,07
170000006378058	04-063-022-00041-002	20000 BARBECHO TRADICIONAL-SIN VARIEDAD	S 434	4,00	2,37	2,37	2,37	2,37	2,37			2,37	2,37
170000006378059	18-149-019-00142-001	20000 BARBECHO TRADICIONAL-SIN VARIEDAD	S 434	3,00	3,08	3,08	3,08	3,08	3,08			3,08	3,08
170000006378064	04-063-021-00077-001	20000 BARBECHO TRADICIONAL-SIN VARIEDAD	S 434	9,10	1,85	1,85	1,85	1,85	1,85			1,85	1,85
170000006378067	18-149-020-00123-002	20000 BARBECHO TRADICIONAL-SIN VARIEDAD	S 434	12,60	15,71	15,71	15,71	15,71	15,71			15,71	15,71

(1) Superficie declarada admisible ajustada con la superficie comprometida.
(2) Factor de penalización valorando el alcance para el tipo de compromiso.

Puede verificar la integridad de una copia de este documento mediante la lectura del código QR adjunto o mediante el acceso a la dirección <https://ws050.juntadeandalucia.es/verificarFirma> indicando el código de VERIFICACIÓN

FIRMADO POR	JUAN JOSE SOLER GARCIA	FECHA	03/07/2024	
	ROCIO GUIJARRO MILLAN			
VERIFICACIÓN	Pk2jm6MP8Q4FQJJZRRTHBNMQA26B8	PÁGINA	3140/3256	



APELLIDOS Y NOMBRE / RAZÓN SOCIAL

UJAQUE GARCIA JUAN MIGUEL

NIF
****5587*

EXPEDIENTE
1075231

ANUALIDAD DE PAGO

1ª

IMPORTE POR ANUALIDAD

	2023	2024	2025	2026	2027
IMPORTE MÁXIMO SUBVENCIONABLE	4.191,74 €	4.191,74 €	4.191,74 €	4.191,74 €	4.191,74 €
IMPORTE MEDIO DE TRANSFERENCIA (€/ha)	219,81 €	219,81 €	219,81 €	219,81 €	219,81 €

RESUMEN DE UNIDADES

Cód	GRUPO DE PAGO	Sup. Dec. Admisible (ha)	Sup. Comprometida (ha)	Sup. ajustada compromiso (I) (ha)	% sobredec.	Sup. Propuesta (ha)	Importe Declarado	Importe Topado	Importe Propuesto	Importe tras sobredec.
432	FRUTALES SECANO	18,56		18,56	0,00	18,56	4.013,41	4.013,41	4.013,41	4.013,41
433	FRUTALES REGADÍO	0,51		0,51	0,00	0,51	178,33	178,33	178,33	178,33
TOTAL		19,07	19,07	19,07		19,07	4.191,74	4.191,74	4.191,74	4.191,74

APLICACIÓN DE REDUCCIONES Y PENALIZACIONES

GRUPO DE PAGO	Importe Calculado	Importe pre-reduc.	Criterios de subvencionabilidad y compromisos	Presentación tardía	Omisión declaración	Condicionalidad	PROPUESTO (Euros)
FRUTALES REGADÍO	178,33	178,33	0,00	0,00	1,00	0,00	176,55
FRUTALES SECANO	4.013,41	4.013,41	0,00	0,00	1,00	0,00	3.973,28
TOTAL	4.191,74	4.191,74					4.149,83

RESUMEN DE PAGOS

	IMPORTE (Euros)			
	PROPUESTO	FEADER (Eje 2)	MAPA	CAPADR
PROPUESTO	4.149,83	3.527,36	407,10	215,37

RECINTOS PROPUESTOS

REF.	REFERENCIA SIGPAC	CULTIVO DESCRIPCIÓN CULTIVO	S/R G.PAGO	PEND. MEDIA (%)	SUP. DEC. ADMISIBLE (ha)	SUP. COMPROM. (ha)	SUP. AJUSTADA COMPR.(I) (ha)	SUP. CONV. SIGPAC (ha)	SUP. CERTIF. (ha)	SUP. CAMPO (ha)	SUP. CAMPO DETER. CULT. DECLARADO (ha)	SUP. DEC. REDUCIDA (ha)	SUP. PROPUESTA (ha)
170000005613163	18-149-016-00220-001	104020 ALMENDROS-GUARA	S 432	2,90	2,49	2,49	2,49	2,49	2,49	2,49	2,49	2,49	2,49
170000005613164	18-149-022-00268-001	104012 ALMENDROS-FELISIA	S 432	5,00	2,07	2,07	2,07	2,07	2,07	2,07	2,07	2,07	2,07
170000005613165	18-149-022-00267-001	104012 ALMENDROS-FELISIA	S 432	5,90	0,84	0,84	0,84	0,84	0,84	0,84	0,84	0,84	0,84
170000005613166	18-149-022-09004-002	104020 ALMENDROS-GUARA	S 432	2,60	0,04	0,04	0,04	0,04	0,04	0,04	0,04	0,04	0,04
170000005613167	18-149-017-00162-001	104057 ALMENDROS-AVIJOR	S 432	10,50	0,59	0,59	0,59	0,59	0,59	0,59	0,59	0,59	0,59
170000005613169	18-149-022-00150-001	104012 ALMENDROS-FELISIA	S 432	3,10	3,47	3,47	3,47	3,47	3,47	3,47	3,47	3,47	3,47
170000005613170	18-149-022-00030-002	104012 ALMENDROS-FELISIA	S 432	3,10	0,99	0,99	0,99	0,99	0,99	0,99	0,99	0,99	0,99
170000005613173	18-149-016-00449-002	104020 ALMENDROS-GUARA	S 432	12,40	1,02	1,02	1,02	1,02	1,02	1,02	1,02	1,02	1,02
170000005613175	18-149-016-00220-003	104020 ALMENDROS-GUARA	S 432	4,10	2,80	2,80	2,80	2,80	2,80	2,80	2,80	2,80	2,80
170000005613176	18-149-016-00220-002	104020 ALMENDROS-GUARA	S 432	10,70	1,57	1,57	1,57	1,57	1,57	1,57	1,57	1,57	1,57
170000005613177	18-149-016-00447-001	104020 ALMENDROS-GUARA	S 432	11,00	0,46	0,46	0,46	0,46	0,46	0,46	0,46	0,46	0,46
170000005613178	18-149-016-00221-001	104020 ALMENDROS-GUARA	S 432	0,90	2,22	2,22	2,22	2,22	2,22	2,22	2,22	2,22	2,22
170000005613168	18-149-016-00799-002	124022 PISTACHO-KERMAN	R 433	13,90	0,05	0,05	0,05	0,05	0,05	0,05	0,05	0,05	0,05
170000005613171	18-149-016-00771-001	124022 PISTACHO-KERMAN	R 433	7,20	0,12	0,12	0,12	0,12	0,12	0,12	0,12	0,12	0,12
170000005613172	18-149-016-00772-001	124022 PISTACHO-KERMAN	R 433	7,30	0,20	0,20	0,20	0,20	0,20	0,20	0,20	0,20	0,20
170000005613174	18-149-016-00799-001	124022 PISTACHO-KERMAN	R 433	8,80	0,14	0,14	0,14	0,14	0,14	0,14	0,14	0,14	0,14

INCIDENCIAS

INCIDENCIA DESCRIPCIÓN

256 Solicitud con recintos no declarados en campaña actual con una reducción por omisión de superficie superior al 3%
CÓDIGO PARA EL PORCENTAJE DE REDUCCIÓN POR OMISIÓN QUE CORRESPONDE A LA SOLICITUD:1

(1) Superficie declarada admisible ajustada con la superficie comprometida.
(2) Factor de penalización valorando el alcance para el tipo de compromiso.

Puede verificar la integridad de una copia de este documento mediante la lectura del código QR adjunto o mediante el acceso a la dirección https://ws050.juntadeandalucia.es/verificarFirma indicando el código de VERIFICACIÓN				
FIRMADO POR	JUAN JOSE SOLER GARCIA	FECHA	03/07/2024	
	ROCIO GUIJARRO MILLAN			
VERIFICACIÓN	Pk2jm6MP8Q4FQJJZRRTHBNMQA26B8	PÁGINA	3141/3256	



APELLIDOS Y NOMBRE / RAZÓN SOCIAL

URENDEZ SANCHEZ GONZALO

NIF
****4991*

EXPEDIENTE
1198438

ANUALIDAD DE PAGO

1ª

IMPORTE POR ANUALIDAD

	2023	2024	2025	2026	2027
IMPORTE MÁXIMO SUBVENCIONABLE	454,56 €	454,56 €	454,56 €	454,56 €	454,56 €
IMPORTE MEDIO DE TRANSFERENCIA (€/ha)	349,66 €	349,66 €	349,66 €	349,66 €	349,66 €

RESUMEN DE UNIDADES

Cód	GRUPO DE PAGO	Sup. Dec. Admisible (ha)	Sup. Comprometida (ha)	Sup. ajustada compromiso (I) (ha)	% sobredec.	Sup. Propuesta (ha)	Importe Declarado	Importe Topado	Importe Propuesto	Importe tras sobredec.
433	FRUTALES REGADÍO	1,52		1,30	0,00	1,30	454,56	454,56	454,56	454,56
TOTAL		1,52	1,30	1,30		1,30	454,56	454,56	454,56	454,56

APLICACIÓN DE REDUCCIONES Y PENALIZACIONES

GRUPO DE PAGO	Importe Calculado	Importe prereduc.	Criterios de subvencionabilidad y compromisos	Presentación tardía	Omisión declaración	Condicionalidad	IMPORTE (Euros) PROPUESTO
FRUTALES REGADÍO	454,56	454,56	0,00	0,00	0,00	0,00	454,56
TOTAL	454,56	454,56					454,56

RESUMEN DE PAGOS

	IMPORTE (Euros)			
	PROPUESTO	FEADER (Eje 2)	MAPA	CAPADR
PROPUESTO	454,56	386,38	44,59	23,59

RECINTOS PROPUESTOS

REF.	REFERENCIA SIGPAC	CULTIVO	DESCRIPCIÓN CULTIVO	S/R	G.PAGO	PEND. MEDIA (%)	SUP. DEC. ADMISIBLE (ha)	SUP. COMPROM. (ha)	SUP. AJUSTADA COMPR.(I) (ha)	SUP. CONV. SIGPAC (ha)	SUP. CERTIE. (ha)	SUP. CAMPO (ha)	SUP. CAMPO DETER. CULT. DECLARADO (ha)	SUP. DEC. REDUCIDA (ha)	SUP. PROPUESTA (ha)
-497515	18-078-004-00024-016	105211	MELOCOTONEROS-CATHERINA	R	433	3,50	0,30	0,30	0,30		0,30			0,30	0,30
1700000004922439	18-028-001-00064-002	105211	MELOCOTONEROS-CATHERINA	R	433	3,30	0,53	0,53	0,53		0,53			0,53	0,53
1700000004922442	18-028-001-00234-001	105211	MELOCOTONEROS-CATHERINA	R	433	4,10	0,21	0,21	0,21		0,21			0,21	0,21
1700000004922444	18-078-004-00024-011	105211	MELOCOTONEROS-CATHERINA	R	433	2,40	0,48	0,26	0,26		0,26			0,26	0,26

INCIDENCIAS

INCIDENCIA DESCRIPCIÓN

100424 Solicita recinto que no está comprometido para la operación.
 Ref:-1494351 Recinto:18-078-004-00024-00001 Cultivo:101010 OLIVAR-PICUAL Regadio
 Ref:1700000004922445 Recinto:18-078-004-00024-00001 Cultivo:101010 OLIVAR-PICUAL Regadio

(1) Superficie declarada admisible ajustada con la superficie comprometida.
 (2) Factor de penalización valorando el alcance para el tipo de compromiso.

Puede verificar la integridad de una copia de este documento mediante la lectura del código QR adjunto o mediante el acceso a la dirección <https://ws050.juntadeandalucia.es/verificarFirma> indicando el código de VERIFICACIÓN

FIRMADO POR	JUAN JOSE SOLER GARCIA	FECHA	03/07/2024	
	ROCIO GUIJARRO MILLAN			
VERIFICACIÓN	Pk2jm6MP8Q4FQJJZRRTHBNMQA26B8	PÁGINA	3142/3256	



<u>APELLIDOS Y NOMBRE / RAZÓN SOCIAL</u>	<u>NIF</u>	<u>EXPEDIENTE</u>	<u>ANUALIDAD DE PAGO</u>		
URQUIZA MALDONADO MANUEL	****1715*	1224843	1ª		
<u>IMPORTE POR ANUALIDAD</u>					
	2023	2024	2025	2026	2027
IMPORTE MÁXIMO SUBVENCIONABLE	9.602,16 €	9.602,16 €	9.602,16 €	9.602,16 €	9.602,16 €
IMPORTE MEDIO DE TRANSFERENCIA (€/ha)	218,38 €	218,38 €	218,38 €	218,38 €	218,38 €

<u>RESUMEN DE UNIDADES</u>										
<u>Cód</u>	<u>GRUPO DE PAGO</u>	<u>Sup. Dec. Admisible (ha)</u>	<u>Sup. Comprometida (ha)</u>	<u>Sup. ajustada compromiso (1) (ha)</u>	<u>% sobredec.</u>	<u>Sup. Propuesta (ha)</u>	<u>Importe Declarado</u>	<u>Importe Topado</u>	<u>Importe Propuesto</u>	<u>Importe tras sobredec.</u>
431	VIÑEDO	3,97		3,97	0,00	3,97	952,56	952,56	952,56	952,56
432	FRUTALES SECANO	51,46		40,00	0,00	40,00	8.649,60	8.649,60	8.649,60	8.649,60
TOTAL		55,43	43,97	43,97		43,97	9.602,16	9.602,16	9.602,16	9.602,16

<u>APLICACIÓN DE REDUCCIONES Y PENALIZACIONES</u>							<u>IMPORTE (Euros)</u>		
<u>GRUPO DE PAGO</u>	<u>Importe Calculado</u>	<u>Importe prereduc.</u>	<u>Criterios de subvencionabilidad y compromisos</u>	<u>Presentación tardía</u>	<u>Omisión declaración</u>	<u>Condicionalidad</u>	<u>PROPUESTO</u>		
FRUTALES SECANO	8.649,60	8.649,60	0,00	0,00	3,00	0,00	8.390,11		
VIÑEDO	952,56	952,56	0,00	0,00	3,00	0,00	923,98		
TOTAL	9.602,16	9.602,16					9.314,09		

<u>RESUMEN DE PAGOS</u>					<u>IMPORTE (Euros)</u>				
					<u>PROPUESTO</u>	<u>FEADER (Eje 2)</u>	<u>MAPA</u>	<u>CAPADR</u>	
					PROPUESTO	9.314,09	7.916,97	913,71	483,41

<u>REF.</u>	<u>REFERENCIA SIGPAC</u>	<u>CULTIVO/DESCRIPCIÓN CULTIVO</u>	<u>S/R G.PAGO</u>	<u>PEND. MEDIA (%)</u>	<u>SUP. DEC. ADMISIBLE (ha)</u>	<u>SUP. COMPROM. (ha)</u>	<u>SUP. AJUSTADA COMPR.(1) (ha)</u>	<u>SUP. CONV. SIGPAC (ha)</u>	<u>SUP. CERTIF. (ha)</u>	<u>SUP. CAMPO (ha)</u>	<u>SUP. CAMPO DETER. CULT. DECLARADO (ha)</u>	<u>SUP. DEC. REDUCIDA (ha)</u>	<u>SUP. PROPUESTA (ha)</u>
-1138851	18-040-002-00003-006	102105 VIÑEDO VINIFICACIÓN-MACABEO	R 431	10,60	0,21	0,21	0,21	0,21	0,21			0,21	0,21
-1138847	18-040-002-00003-011	102105 VIÑEDO VINIFICACIÓN-MACABEO	R 431	3,10	0,25	0,25	0,25	0,25	0,25			0,25	0,25
-1138845	18-040-002-00003-008	102105 VIÑEDO VINIFICACIÓN-MACABEO	R 431	5,50	0,29	0,29	0,29	0,29	0,29			0,29	0,29
-1138844	18-040-002-00003-010	102105 VIÑEDO VINIFICACIÓN-MACABEO	R 431	6,20	0,40	0,40	0,40	0,40	0,40			0,40	0,40
-1138843	18-024-023-00592-005	102105 VIÑEDO VINIFICACIÓN-MACABEO	S 431	7,40	0,18	0,18	0,18	0,18	0,18			0,18	0,18
-1138842	18-024-023-00592-004	102105 VIÑEDO VINIFICACIÓN-MACABEO	S 431	6,50	0,26	0,26	0,26	0,26	0,26			0,26	0,26
-1138841	18-024-023-00592-003	102105 VIÑEDO VINIFICACIÓN-MACABEO	S 431	3,00	0,06	0,06	0,06	0,06	0,06			0,06	0,06
-1138840	18-040-002-00003-009	102105 VIÑEDO VINIFICACIÓN-MACABEO	R 431	5,10	0,35	0,35	0,35	0,35	0,35			0,35	0,35
5320407	18-024-023-00581-002	102198 VIÑEDO VINIFICACIÓN-TEMPRANILLO	R 431	7,60	1,73	1,73	1,73	1,73	1,73			1,73	1,73
5320408	18-024-023-00592-002	102105 VIÑEDO VINIFICACIÓN-MACABEO	S 431	18,10	0,24	0,24	0,24	0,24	0,24			0,24	0,24
-1516898	18-024-029-00001-013	104057 ALMENDROS-AVIJOR	S 432	7,50	5,47	5,47	5,47	5,47	5,47			5,47	5,47
-1516897	18-198-007-00283-004	104057 ALMENDROS-AVIJOR	S 432	5,40	2,64	2,64	2,64	2,64	2,64			2,64	2,64
-1516891	18-198-007-00283-010	104020 ALMENDROS-GUARA	S 432	7,30	1,27	1,27	1,27	1,27	1,27			1,27	1,27
-1516883	18-024-030-00001-004	104020 ALMENDROS-GUARA	S 432	5,50	5,36	5,36	5,36	5,36	5,36			5,36	5,36
-1444821	18-024-029-00066-005	104020 ALMENDROS-GUARA	S 432	8,20	0,02	0,02	0,02	0,02	0,02			0,02	0,02
-1444820	18-024-029-00066-003	104020 ALMENDROS-GUARA	S 432	9,10	0,05	0,05	0,05	0,05	0,05			0,05	0,05
-1444819	18-024-029-00066-001	104020 ALMENDROS-GUARA	S 432	5,90	0,07	0,07	0,07	0,07	0,07			0,07	0,07
-805353	18-024-029-00001-021	104020 ALMENDROS-GUARA	S 432	14,30	1,86	1,86	1,86	1,86	1,86			1,86	1,86
-805352	18-024-029-00001-022	104020 ALMENDROS-GUARA	S 432	19,00	0,46	0,46	0,46	0,46	0,46			0,46	0,46
4192112	18-024-029-00001-012	104022 ALMENDROS-LARGUETA	S 432	4,40	9,55	9,55	9,55	9,55	9,55			9,55	9,55
170000004994964	18-024-030-00001-003	104020 ALMENDROS-GUARA	S 432	10,30	4,88	4,88	4,88	4,88	4,88			4,88	4,88
170000004994965	18-024-029-00001-017	104020 ALMENDROS-GUARA	S 432	8,30	0,28	0,28	0,28	0,28	0,28			0,28	0,28
170000004994966	18-024-030-00147-003	104020 ALMENDROS-GUARA	S 432	11,90	0,04	0,04	0,04	0,04	0,04			0,04	0,04
170000004994967	18-024-029-00001-011	104020 ALMENDROS-GUARA	S 432	9,00	3,05	3,05	3,05	3,05	3,05			3,05	3,05
170000004994968	18-024-029-00001-003	104020 ALMENDROS-GUARA	S 432	10,20	16,46	16,46	16,46	16,46	16,46			16,46	16,46

<u>INCIDENCIAS</u>	
<u>INCIDENCIA</u>	<u>DESCRIPCIÓN</u>
256	Solicitud con recintos no declarados en campaña actual con una reducción por omisión de superficie superior al 3% CÓDIGO PARA EL PORCENTAJE DE REDUCCIÓN POR OMISIÓN QUE CORRESPONDE A LA SOLICITUD:3

(1) Superficie declarada admisible ajustada con la superficie comprometida.
(2) Factor de penalización valorando el alcance para el tipo de compromiso.

Puede verificar la integridad de una copia de este documento mediante la lectura del código QR adjunto o mediante el acceso a la dirección https://ws050.juntadeandalucia.es/verificarFirma indicando el código de VERIFICACIÓN				
FIRMADO POR	JUAN JOSE SOLER GARCIA	FECHA	03/07/2024	
	ROCIO GUIJARRO MILLAN			
VERIFICACIÓN	Pk2jm6MP8Q4FQJJZRRTHBNMQA26B8	PÁGINA	3143/3256	

Es copia auténtica de documento electrónico



APELLIDOS Y NOMBRE / RAZÓN SOCIAL

VACA JIMENEZ JOSE ANTONIO

NIF

***6493*

EXPEDIENTE

1150535

ANUALIDAD DE PAGO

1ª

IMPORTE POR ANUALIDAD

	2023	2024	2025	2026	2027
IMPORTE MÁXIMO SUBVENCIONABLE	8.101,20 €	8.101,20 €	8.101,20 €	8.101,20 €	8.101,20 €
IMPORTE MEDIO DE TRANSFERENCIA (€/ha)	96,48 €	96,48 €	96,48 €	96,48 €	96,48 €

RESUMEN DE UNIDADES

Cód	GRUPO DE PAGO	Sup. Dec. Admisible (ha)	Sup. Comprometida (ha)	Sup. ajustada compromiso (1) (ha)	% sobredec.	Sup. Propuesta (ha)	Importe Declarado	Importe Topado	Importe Propuesto	Importe tras sobredec.
426	HERBÁCEOS	53,59		53,59	0,00	53,59	8.101,20	8.101,20	8.101,20	8.101,20
434	HERBÁCEOS NO ELEGIBLES	30,38		30,38	0,00	30,38	0,00	0,00	0,00	0,00
TOTAL		83,97	83,97	83,97		83,97	8.101,20	8.101,20	8.101,20	8.101,20

APLICACIÓN DE REDUCCIONES Y PENALIZACIONES

GRUPO DE PAGO	Importe Calculado	Importe prereduc.	Criterios de subvencionabilidad y compromisos	Presentación tardía	Omisión declaración	Condicionabilidad	IMPORTE (Euros) PROPUESTO
HERBÁCEOS	8.101,20	8.101,20	0,00	0,00	0,00	0,00	8.101,20
HERBÁCEOS NO ELEGIBLES	0,00	0,00	0,00	0,00	0,00	0,00	0,00
TOTAL	8.101,20	8.101,20					8.101,20

RESUMEN DE PAGOS

	IMPORTE (Euros)				
	PROPUESTO	PROPUESTO	FEADER (Eje 2)	MAPA	CAPADR
PROPUESTO	8.101,20	6.886,02	794,73	420,45	

RECINTOS PROPUESTOS

REF.	REFERENCIA SIGPAC	CULTIVO DESCRIPCIÓN CULTIVO	S/R G.PAGO	PEND. MEDIA (%)	SUP. DEC. ADMISIBLE (ha)	SUP. COMPROM. (ha)	SUP. AJUSTADA COMPR.(1) (ha)	SUP. CONV. SIGPAC (ha)	SUP. CERTIF. (ha)	SUP. CAMPO (ha)	SUP. CAMPO DETER. CULT. DECLARADO (ha)	SUP. DEC. REDUCIDA (ha)	SUP. PROPUESTA (ha)
-1547015	18-087-002-80023-003	53000 YEROS-SIN VARIEDAD	S 426	4,10	0,05	0,05	0,05	0,05	0,05	0,05	0,05	0,05	0,05
1700000006256099	18-024-031-00013-001	8000 AVENA-SIN VARIEDAD	S 426	3,80	26,84	26,84	26,84	26,84	26,84	26,84	26,84	26,84	26,84
1700000006256104	18-024-031-00025-002	53000 YEROS-SIN VARIEDAD	S 426	4,20	1,92	1,92	1,92	1,92	1,92	1,92	1,92	1,92	1,92
1700000006256111	18-024-031-00027-001	53000 YEROS-SIN VARIEDAD	S 426	6,70	0,90	0,90	0,90	0,90	0,90	0,90	0,90	0,90	0,90
1700000006256119	18-024-031-00019-005	53000 YEROS-SIN VARIEDAD	S 426	4,70	1,93	1,93	1,93	1,93	1,93	1,93	1,93	1,93	1,93
1700000006256121	18-087-002-00753-001	53000 YEROS-SIN VARIEDAD	S 426	5,00	2,51	2,51	2,51	2,51	2,51	2,51	2,51	2,51	2,51
1700000006256122	18-087-005-00155-001	53000 YEROS-SIN VARIEDAD	S 426	13,70	2,84	2,84	2,84	2,84	2,84	2,84	2,84	2,84	2,84
1700000006256134	18-087-005-00164-002	40000 GUI SANTES-SIN VARIEDAD	S 426	9,70	2,03	2,03	2,03	2,03	2,03	2,03	2,03	2,03	2,03
1700000006256145	18-024-031-00013-004	1000 TRIGO BLANDO-SIN VARIEDAD	S 426	6,40	5,43	5,43	5,43	5,43	5,43	5,43	5,43	5,43	5,43
1700000006256146	18-087-005-00162-001	53000 YEROS-SIN VARIEDAD	S 426	15,00	1,23	1,23	1,23	1,23	1,23	1,23	1,23	1,23	1,23
1700000006256147	18-087-005-00163-001	53000 YEROS-SIN VARIEDAD	S 426	11,50	7,91	7,91	7,91	7,91	7,91	7,91	7,91	7,91	7,91
1700000006256103	18-024-031-00029-001	20000 BARBECHO TRADICIONAL-SIN VARIEDAD	S 434	4,80	1,03	1,03	1,03	1,03	1,03	1,03	1,03	1,03	1,03
1700000006256125	18-024-031-00018-001	20000 BARBECHO TRADICIONAL-SIN VARIEDAD	S 434	3,50	12,82	12,82	12,82	12,82	12,82	12,82	12,82	12,82	12,82
1700000006256126	18-024-031-00019-004	20000 BARBECHO TRADICIONAL-SIN VARIEDAD	S 434	4,70	15,10	15,10	15,10	15,10	15,10	15,10	15,10	15,10	15,10
1700000006256131	18-087-005-00155-004	20000 BARBECHO TRADICIONAL-SIN VARIEDAD	S 434	15,10	0,68	0,68	0,68	0,68	0,68	0,68	0,68	0,68	0,68
1700000006256132	18-087-005-00155-003	20000 BARBECHO TRADICIONAL-SIN VARIEDAD	S 434	13,40	0,75	0,75	0,75	0,75	0,75	0,75	0,75	0,75	0,75

(1) Superficie declarada admisible ajustada con la superficie comprometida.
 (2) Factor de penalización valorando el alcance para el tipo de compromiso.

Puede verificar la integridad de una copia de este documento mediante la lectura del código QR adjunto o mediante el acceso a la dirección <https://ws050.juntadeandalucia.es/verificarFirma> indicando el código de VERIFICACIÓN

FIRMADO POR	JUAN JOSE SOLER GARCIA	FECHA	03/07/2024	
	ROCIO GUIJARRO MILLAN			
VERIFICACIÓN	Pk2jm6MP8Q4FQJJZRRTHBNMQA26B8	PÁGINA	3144/3256	



APELLIDOS Y NOMBRE / RAZÓN SOCIAL

VALDEZ RAMÍREZ IRIS ESMERALDA

NIF

****1616*

EXPEDIENTE

1260325

ANUALIDAD DE PAGO

1ª

IMPORTES POR ANUALIDAD

	2023	2024	2025	2026	2027
IMPORTE MÁXIMO SUBVENCIONABLE	1.653,89 €	1.653,89 €	1.653,89 €	1.653,89 €	1.653,89 €
IMPORTE MEDIO DE TRANSFERENCIA (€/ha)	349,66 €	349,66 €	349,66 €	349,66 €	349,66 €

RESUMEN DE UNIDADES

Cód	GRUPO DE PAGO	Sup. Dec. Admisible (ha)	Sup. Comprometida (ha)	Sup. ajustada compromiso (1) (ha)	% sobredec.	Sup. Propuesta (ha)	Importe Declarado	Importe Topado	Importe Propuesto	Importe tras sobredec.
433	FRUTALES REGADÍO	4,84		4,73	0,00	4,73	1.653,89	1.653,89	1.653,89	1.653,89
TOTAL		4,84	4,73	4,73		4,73	1.653,89	1.653,89	1.653,89	1.653,89

APLICACIÓN DE REDUCCIONES Y PENALIZACIONES

GRUPO DE PAGO	Importe Calculado	Importe prereduc.	Criterios de subvencionabilidad y compromisos	Presentación tardía	Omisión declaración	Condicionabilidad	IMPORTE (Euros) PROPUESTO
FRUTALES REGADÍO	1.653,89	1.653,89	0,00	0,00	0,00	0,00	1.653,89
TOTAL	1.653,89	1.653,89					1.653,89

RESUMEN DE PAGOS

	IMPORTE (Euros)			
	PROPUESTO	FEADER (Eje 2)	MAPA	CAPADR
PROPUESTO	1.653,89	1.405,81	162,25	85,83

RECINTOS PROPUESTOS

REF.	REFERENCIA SIGPAC	CULTIVO DESCRIPCIÓN CULTIVO	S/R	G.PAGO	PEND. MEDIA (%)	SUP. DEC. ADMISIBLE (ha)	SUP. COMPROM. (ha)	SUP. AJUSTADA COMPROM. (1) (ha)	SUP. CONV. SIGPAC (ha)	SUP. CERTIE (ha)	SUP. CAMPO (ha)	SUP. CAMPO DETER. CULT. DECLARADO (ha)	SUP. DEC. REDUCIDA (ha)	SUP. PROPUESTA (ha)
5268052	18-170-002-00026-001	105211 MELOCOTONEROS-CATHERINA	R	433	2,00	1,75	1,64	1,64		1,65	1,65	1,65	1,64	1,64
5268053	18-170-002-00026-003	105211 MELOCOTONEROS-CATHERINA	R	433	2,00	0,25	0,25	0,25		0,25			0,25	0,25
5268054	18-170-002-00026-004	105211 MELOCOTONEROS-CATHERINA	R	433	1,30	0,95	0,95	0,95		0,95			0,95	0,95
5268055	18-170-002-00026-005	105211 MELOCOTONEROS-CATHERINA	R	433	1,80	0,94	0,94	0,94		0,94			0,94	0,94
5268090	18-028-001-00034-003	105211 MELOCOTONEROS-CATHERINA	R	433	5,20	0,60	0,60	0,60		0,60			0,60	0,60
5268131	18-028-001-00053-001	105211 MELOCOTONEROS-CATHERINA	R	433	5,50	0,35	0,35	0,35		0,35			0,35	0,35

INCIDENCIAS

INCIDENCIA DESCRIPCIÓN

- 4272 Verifica que las líneas de declaración de las Solicitudes Únicas no tienen solapes con la capa de Retroactividad Gráfica (ambas de la misma campaña) a nivel de expediente/línea de declaración gráfica de la solicitud.
Ref:5268052 Recinto:18-170-002-00026-00001 Cultivo: - Agregado de la referencia del recinto.:0 Zona de la referencia del recinto.:0 Superficie solapada.:0,11 Id. Incid.:95947114
Ref:5268056 Recinto:18-170-002-00026-00007 Cultivo: - Agregado de la referencia del recinto.:0 Zona de la referencia del recinto.:0 Superficie solapada.:0,1 Id. Incid.:95947115
- 8200 Línea de declaración monitorizada con resultado no admisible
Ref:5268056 Recinto:18-170-002-00026-00007 Cultivo:105211 MELOCOTONEROS-CATHERINA
- 100402 Recinto solicitado no forma parte de ningún organismo de control autorizado para la producción ecológica en Andalucía o fecha de inscripción posterior al plazo establecido (Anexo I. Criterios de Subvencionabilidad. Orden 28 de marzo de 2023).
Ref:5268099 Recinto:18-028-001-00052-00006 Cultivo:105211 MELOCOTONEROS-CATHERINA Regadío
- 100424 Solicita recinto que no está comprometido para la operación.
Ref:5268099 Recinto:18-028-001-00052-00006 Cultivo:105211 MELOCOTONEROS-CATHERINA Regadío
Ref:5268056 Recinto:18-170-002-00026-00007 Cultivo:105211 MELOCOTONEROS-CATHERINA Regadío

(1) Superficie declarada admisible ajustada con la superficie comprometida.
(2) Factor de penalización valorando el alcance para el tipo de compromiso.

Puede verificar la integridad de una copia de este documento mediante la lectura del código QR adjunto o mediante el acceso a la dirección https://ws050.juntadeandalucia.es/verificarFirma indicando el código de VERIFICACIÓN				
FIRMADO POR	JUAN JOSE SOLER GARCIA	FECHA	03/07/2024	
	ROCIO GUIJARRO MILLAN			
VERIFICACIÓN	Pk2jm6MP8Q4FQJJZRRTHBNMQA26B8	PÁGINA	3145/3256	



APELLIDOS Y NOMBRE / RAZÓN SOCIAL

VALDIVIESO AGRICOLA SC

NIF
****8408*

EXPEDIENTE
1264662

ANUALIDAD DE PAGO
1ª

IMPORTE POR ANUALIDAD

	2023	2024	2025	2026	2027
IMPORTE MÁXIMO SUBVENCIONABLE	5.892,54 €	5.892,54 €	5.892,54 €	5.892,54 €	5.892,54 €
IMPORTE MEDIO DE TRANSFERENCIA (€/ha)	216,24 €	216,24 €	216,24 €	216,24 €	216,24 €

RESUMEN DE UNIDADES

Cód	GRUPO DE PAGO	Sup. Dec. Admisible (ha)	Sup. Comprometida (ha)	Sup. ajustada compromiso (1) (ha)	% sobredec.	Sup. Propuesta (ha)	Importe Declarado	Importe Topado	Importe Propuesto	Importe tras sobredec.
432	FRUTALES SECANO	27,25		27,25	0,00	27,25	5.892,54	5.892,54	5.892,54	5.892,54
TOTAL		27,25	27,25	27,25		27,25	5.892,54	5.892,54	5.892,54	5.892,54

APLICACIÓN DE REDUCCIONES Y PENALIZACIONES

GRUPO DE PAGO	Importe Calculado	Importe prereduc.	Criterios de subvencionabilidad y compromisos	Presentación tardía	Omisión declaración	Condicionalidad	IMPORTE (Euros) PROPUESTO
FRUTALES SECANO	5.892,54		0,00	0,00	0,00	0,00	5.892,54
TOTAL	5.892,54	5.892,54					5.892,54

RESUMEN DE PAGOS

	IMPORTE (Euros)			
	PROPUESTO	FEADER (Eje 2)	MAPA	CAPADR
PROPUESTO	5.892,54	5.008,66	578,06	305,82

RECINTOS PROPUESTOS

REF.	REFERENCIA SIGPAC	CULTIVO	DESCRIPCIÓN CULTIVO	S/R	G.PAGO	PEND. MEDIA (%)	SUP. DEC. ADMISIBLE (ha)	SUP. COMPROM. (ha)	SUP. AJUSTADA COMPROM. (1) (ha)	SUP. CONV. SIGPAC (ha)	SUP. CERTIE. (ha)	SUP. CAMPO (ha)	SUP. CAMPO DETER. CULT. DECLARADO (ha)	SUP. DEC. REDUCIDA (ha)	SUP. PROPUESTA (ha)
-1139530	18-057-031-00109-003	104020	ALMENDROS-GUARA	S	432	3,30	4,86	4,86	4,86		4,86			4,86	4,86
-813849	18-057-041-00099-001	104020	ALMENDROS-GUARA	S	432	4,20	0,07	0,07	0,07		0,07			0,07	0,07
1700000005276665	18-057-039-00180-001	104022	ALMENDROS-LARGUETA	S	432	5,20	21,43	21,43	21,43		21,43			21,43	21,43
1700000005276667	18-057-039-00150-001	104022	ALMENDROS-LARGUETA	S	432	2,90	0,89	0,89	0,89		0,89			0,89	0,89

INCIDENCIAS

INCIDENCIA DESCRIPCIÓN

- 100421 Recinto declarado por error para una operación de la 6503, que se ha corregido de oficio marcando la operación correcta, de acuerdo con la fecha de inscripción del recinto en la producción ecológica.
 Ref:-1139530 Recinto:18-057-031-00109-00003 Cultivo:104020 ALMENDROS-GUARA Secano
 Ref:1700000005276667 Recinto:18-057-039-00150-00001 Cultivo:104022 ALMENDROS-LARGUETA Secano
 Ref:1700000005276665 Recinto:18-057-039-00180-00001 Cultivo:104022 ALMENDROS-LARGUETA Secano
 Ref:-813849 Recinto:18-057-041-00099-00001 Cultivo:104020 ALMENDROS-GUARA Secano

(1) Superficie declarada admisible ajustada con la superficie comprometida.
 (2) Factor de penalización valorando el alcance para el tipo de compromiso.

Puede verificar la integridad de una copia de este documento mediante la lectura del código QR adjunto o mediante el acceso a la dirección <https://ws050.juntadeandalucia.es/verificarFirma> indicando el código de VERIFICACIÓN

FIRMADO POR	JUAN JOSE SOLER GARCIA	FECHA	03/07/2024	
	ROCIO GUIJARRO MILLAN			
VERIFICACIÓN	Pk2jm6MP8Q4FQJJZRRTHBNMQA26B8	PÁGINA	3146/3256	



APELLIDOS Y NOMBRE / RAZÓN SOCIAL

VALDIVIESO DIAZ ANSELMO LUIS

NIF
***2303*

EXPEDIENTE
1049275

ANUALIDAD DE PAGO

1ª

IMPORTE POR ANUALIDAD

	2023	2024	2025	2026	2027
IMPORTE MÁXIMO SUBVENCIONABLE	644,40 €	644,40 €	644,40 €	644,40 €	644,40 €
IMPORTE MEDIO DE TRANSFERENCIA (€/ha)	216,24 €	216,24 €	216,24 €	216,24 €	216,24 €

RESUMEN DE UNIDADES

Cód	GRUPO DE PAGO	Sup. Dec. Admisible (ha)	Sup. Comprometida (ha)	Sup. ajustada compromiso (1) (ha)	% sobredec.	Sup. Propuesta (ha)	Importe Declarado	Importe Topado	Importe Propuesto	Importe tras sobredec.
432	FRUTALES SECANO	2,98		2,98	0,00	2,98	644,40	644,40	644,40	644,40
TOTAL		2,98	2,98	2,98		2,98	644,40	644,40	644,40	644,40

APLICACIÓN DE REDUCCIONES Y PENALIZACIONES

GRUPO DE PAGO	Importe Calculado	Importe prereduc.	Criterios de subvencionabilidad y compromisos	Presentación tardía	Omisión declaración	Condicionalidad	IMPORTE (Euros) PROPUESTO
FRUTALES SECANO	644,40	644,40	0,00	0,00	0,00	0,00	644,40
TOTAL	644,40	644,40					644,40

RESUMEN DE PAGOS

	IMPORTE (Euros)		
	PROPUESTO	FEADER (Eje 2)	MAPA
PROPUESTO	644,40	547,74	63,22
			CAPADR
			33,44

RECINTOS PROPUESTOS

REF.	REFERENCIA SIGPAC	CULTIVO	DESCRIPCIÓN CULTIVO	S/R	G.PAGO	PEND. MEDIA (%)	SUP. DEC. ADMISIBLE (ha)	SUP. COMPROM. (ha)	SUP. AJUSTADA COMPR.(1) (ha)	SUP. CONV. SIGPAC (ha)	SUP. CERTIE. (ha)	SUP. CAMPO (ha)	SUP. CAMPO DETER. CULT. DECLARADO (ha)	SUP. DEC. REDUCIDA (ha)	SUP. PROPUESTA (ha)
1700000002759799	18-024-031-00003-001	104007	ALMENDROS-COMUNA	S	432	3,70	2,98	2,98	2,98		2,98			2,98	2,98

(1) Superficie declarada admisible ajustada con la superficie comprometida.

(2) Factor de penalización valorando el alcance para el tipo de compromiso.

Puede verificar la integridad de una copia de este documento mediante la lectura del código QR adjunto o mediante el acceso a la dirección <https://ws050.juntadeandalucia.es/verificarFirma> indicando el código de VERIFICACIÓN

FIRMADO POR	JUAN JOSE SOLER GARCIA	FECHA	03/07/2024	
	ROCIO GUIJARRO MILLAN			
VERIFICACIÓN	Pk2jm6MP8Q4FQJJZRRTHBNMQA26B8	PÁGINA	3147/3256	



APELLIDOS Y NOMBRE / RAZÓN SOCIAL

VALDIVIESO DIAZ FRANCISCO MANUEL

NIF
***3205*

EXPEDIENTE
1074894

ANUALIDAD DE PAGO
1ª

IMPORTE POR ANUALIDAD

	2023	2024	2025	2026	2027
IMPORTE MÁXIMO SUBVENCIONABLE	432,48 €	432,48 €	432,48 €	432,48 €	432,48 €
IMPORTE MEDIO DE TRANSFERENCIA (€/ha)	216,24 €	216,24 €	216,24 €	216,24 €	216,24 €

RESUMEN DE UNIDADES

Cód	GRUPO DE PAGO	Sup. Dec. Admisible (ha)	Sup. Comprometida (ha)	Sup. ajustada compromiso (1) (ha)	% sobredec.	Sup. Propuesta (ha)	Importe Declarado	Importe Topado	Importe Propuesto	Importe tras sobredec.
432	FRUTALES SECANO	2,00		2,00	0,00	2,00	432,48	432,48	432,48	432,48
TOTAL		2,00	2,00	2,00		2,00	432,48	432,48	432,48	432,48

APLICACIÓN DE REDUCCIONES Y PENALIZACIONES

GRUPO DE PAGO	Importe Calculado	Importe prereduc.	Criterios de subvencionabilidad y compromisos	Presentación tardía	Omisión declaración	Condicionalidad	IMPORTE (Euros) PROPUESTO
FRUTALES SECANO	432,48	432,48	0,00	0,00	0,00	0,00	432,48
TOTAL	432,48	432,48					432,48

RESUMEN DE PAGOS

	IMPORTE (Euros)		
	PROPUESTO	FEADER (Eje 2)	MAPA
PROPUESTO	432,48	367,61	42,43
			CAPADR 22,44

RECINTOS PROPUESTOS

REF.	REFERENCIA SIGPAC	CULTIVO	DESCRIPCIÓN CULTIVO	S/R	G.PAGO	PEND. MEDIA (%)	SUP. DEC. ADMISIBLE (ha)	SUP. COMPROM. (ha)	SUP. AJUSTADA COMPR.(1) (ha)	SUP. CONV. SIGPAC (ha)	SUP. CERTIE. (ha)	SUP. CAMPO (ha)	SUP. CAMPO DETER. CULT. DECLARADO (ha)	SUP. DEC. REDUCIDA (ha)	SUP. PROPUESTA (ha)
-56412	18-087-008-00130-001	104022	ALMENDROS-LARGUETA	S	432	8,70	2,00	2,00	2,00		2,00			2,00	2,00

(1) Superficie declarada admisible ajustada con la superficie comprometida.
(2) Factor de penalización valorando el alcance para el tipo de compromiso.

Puede verificar la integridad de una copia de este documento mediante la lectura del código QR adjunto o mediante el acceso a la dirección <https://ws050.juntadeandalucia.es/verificarFirma> indicando el código de VERIFICACIÓN

FIRMADO POR	JUAN JOSE SOLER GARCIA	FECHA	03/07/2024	
	ROCIO GUIJARRO MILLAN			
VERIFICACIÓN	Pk2jm6MP8Q4FQJJZRRTHBNMQA26B8	PÁGINA	3148/3256	



APELLIDOS Y NOMBRE / RAZÓN SOCIAL

VALDIVIESO DIAZ MARIA PIEDAD

NIF
***2490*

EXPEDIENTE
1049153

ANUALIDAD DE PAGO
1ª

IMPORTE POR ANUALIDAD

	2023	2024	2025	2026	2027
IMPORTE MÁXIMO SUBVENCIONABLE	789,28 €	789,28 €	789,28 €	789,28 €	789,28 €
IMPORTE MEDIO DE TRANSFERENCIA (€/ha)	216,24 €	216,24 €	216,24 €	216,24 €	216,24 €

RESUMEN DE UNIDADES

Cód	GRUPO DE PAGO	Sup. Dec. Admisible (ha)	Sup. Comprometida (ha)	Sup. ajustada compromiso (1) (ha)	% sobredec.	Sup. Propuesta (ha)	Importe Declarado	Importe Topado	Importe Propuesto	Importe tras sobredec.
432	FRUTALES SECANO	3,65		3,65	0,00	3,65	789,28	789,28	789,28	789,28
TOTAL		3,65	3,65	3,65		3,65	789,28	789,28	789,28	789,28

APLICACIÓN DE REDUCCIONES Y PENALIZACIONES

GRUPO DE PAGO	Importe Calculado	Importe prereduc.	Criterios de subvencionabilidad y compromisos	Presentación tardía	Omisión declaración	Condicionalidad	IMPORTE (Euros) PROPUESTO
FRUTALES SECANO	789,28	789,28	0,00	0,00	0,00	0,00	789,28
TOTAL	789,28	789,28					789,28

RESUMEN DE PAGOS

	IMPORTE (Euros)			
	PROPUESTO	FEADER (Eje 2)	MAPA	CAPADR
PROPUESTO	789,28	670,89	77,43	40,96

RECINTOS PROPUESTOS

REF.	REFERENCIA SIGPAC	CULTIVO	DESCRIPCIÓN CULTIVO	S/R	G.PAGO	PEND. MEDIA (%)	SUP. DEC. ADMISIBLE (ha)	SUP. COMPROM. (ha)	SUP. AJUSTADA COMPR.(1) (ha)	SUP. CONV. SIGPAC (ha)	SUP. CERTIE. (ha)	SUP. CAMPO (ha)	SUP. CAMPO DETER. CULT. DECLARADO (ha)	SUP. DEC. REDUCIDA (ha)	SUP. PROPUESTA (ha)
1700000002759168	18-080-006-00383-001	104007	ALMENDROS-COMUNA	S	432	2,80	2,72	2,72	2,72		2,72			2,72	2,72
1700000002759169	18-080-006-00417-001	104007	ALMENDROS-COMUNA	S	432	2,60	0,83	0,83	0,83		0,83			0,83	0,83
1700000002759170	18-080-006-00416-002	104007	ALMENDROS-COMUNA	S	432	2,30	0,10	0,10	0,10		0,10			0,10	0,10

(1) Superficie declarada admisible ajustada con la superficie comprometida.
(2) Factor de penalización valorando el alcance para el tipo de compromiso.

Puede verificar la integridad de una copia de este documento mediante la lectura del código QR adjunto o mediante el acceso a la dirección <https://ws050.juntadeandalucia.es/verificarFirma> indicando el código de VERIFICACIÓN

FIRMADO POR	JUAN JOSE SOLER GARCIA	FECHA	03/07/2024	
	ROCIO GUIJARRO MILLAN			
VERIFICACIÓN	Pk2jm6MP8Q4FQJJZRRTHBNMQA26B8	PÁGINA	3149/3256	



APELLIDOS Y NOMBRE / RAZÓN SOCIAL

VALDIVIESO MUÑOZ ANTONIO

NIF
****1444*

EXPEDIENTE
1048707

ANUALIDAD DE PAGO
1ª

IMPORTE POR ANUALIDAD

	2023	2024	2025	2026	2027
IMPORTE MÁXIMO SUBVENCIONABLE	7.938,17 €	7.938,17 €	7.938,17 €	7.938,17 €	7.938,17 €
IMPORTE MEDIO DE TRANSFERENCIA (€/ha)	216,24 €	216,24 €	216,24 €	216,24 €	216,24 €

RESUMEN DE UNIDADES

Cód	GRUPO DE PAGO	Sup. Dec. Admisible (ha)	Sup. Comprometida (ha)	Sup. ajustada compromiso (1) (ha)	% sobredec.	Sup. Propuesta (ha)	Importe Declarado	Importe Topado	Importe Propuesto	Importe tras sobredec.
432	FRUTALES SECANO	36,71		36,71	0,00	36,71	7.938,17	7.938,17	7.938,17	7.938,17
TOTAL		36,71	36,71	36,71		36,71	7.938,17	7.938,17	7.938,17	7.938,17

APLICACIÓN DE REDUCCIONES Y PENALIZACIONES

GRUPO DE PAGO	Importe Calculado	Importe prereduc.	Criterios de subvencionabilidad y compromisos	Presentación tardía	Omisión declaración	Condicionalidad	IMPORTE (Euros) PROPUESTO
FRUTALES SECANO	7.938,17	7.938,17	0,00	0,00	0,00	0,00	7.938,17
TOTAL	7.938,17	7.938,17					7.938,17

RESUMEN DE PAGOS

	IMPORTE (Euros)			
	PROPUESTO	FEADER (Eje 2)	MAPA	CAPADR
PROPUESTO	7.938,17	6.747,44	778,73	412,00

RECINTOS PROPUESTOS

REF.	REFERENCIA SIGPAC	CULTIVO	DESCRIPCIÓN CULTIVO	S/R	G.PAGO	PEND. MEDIA (%)	SUP. DEC. ADMISIBLE (ha)	SUP. COMPROM. (ha)	SUP. AJUSTADA COMPROM. (1) (ha)	SUP. CONV. SIGPAC (ha)	SUP. CERTIE (ha)	SUP. CAMPO (ha)	SUP. CAMPO DETER. CULT. DECLARADO (ha)	SUP. DEC. REDUCIDA (ha)	SUP. PROPUESTA (ha)
1700000004830887	18-024-033-00121-001	104043	ALMENDROS-VAIRO	S	432	4,60	2,15	2,15	2,15		2,15			2,15	2,15
1700000004907509	18-024-031-00032-001	104013	ALMENDROS-FERRADUEL	S	432	4,90	2,56	2,56	2,56		2,56			2,56	2,56
1700000004907510	18-024-031-00030-002	104013	ALMENDROS-FERRADUEL	S	432	4,90	17,78	17,78	17,78		17,78			17,78	17,78
1700000004907511	18-024-031-00024-001	104013	ALMENDROS-FERRADUEL	S	432	4,30	4,54	4,54	4,54		4,54			4,54	4,54
1700000004907512	18-024-033-00122-001	104043	ALMENDROS-VAIRO	S	432	4,70	2,64	2,64	2,64		2,64			2,64	2,64
1700000004907513	18-024-033-00124-001	104043	ALMENDROS-VAIRO	S	432	5,60	4,40	4,40	4,40		4,40			4,40	4,40
1700000004907514	18-024-027-00021-001	104014	ALMENDROS-FERRAGNES	S	432	5,40	2,64	2,64	2,64		2,64			2,64	2,64

(1) Superficie declarada admisible ajustada con la superficie comprometida.
(2) Factor de penalización valorando el alcance para el tipo de compromiso.

Puede verificar la integridad de una copia de este documento mediante la lectura del código QR adjunto o mediante el acceso a la dirección <https://ws050.juntadeandalucia.es/verificarFirma> indicando el código de VERIFICACIÓN

FIRMADO POR	JUAN JOSE SOLER GARCIA	FECHA	03/07/2024	
	ROCIO GUIJARRO MILLAN			
VERIFICACIÓN	Pk2jm6MP8Q4FQJJZRRTHBNMQA26B8	PÁGINA	3150/3256	



APELLIDOS Y NOMBRE / RAZÓN SOCIAL

VALDIVIESO PELAEZ NICANOR

NIF
***3453*

EXPEDIENTE
1166008

ANUALIDAD DE PAGO

1ª

IMPORTE POR ANUALIDAD

	2023	2024	2025	2026	2027
IMPORTE MÁXIMO SUBVENCIONABLE	1.422,64 €	1.422,64 €	1.422,64 €	1.422,64 €	1.422,64 €
IMPORTE MEDIO DE TRANSFERENCIA (€/ha)	231,32 €	231,32 €	231,32 €	231,32 €	231,32 €

RESUMEN DE UNIDADES

Cód	GRUPO DE PAGO	Sup. Dec. Admisible (ha)	Sup. Comprometida (ha)	Sup. ajustada compromiso (1) (ha)	% sobredec.	Sup. Propuesta (ha)	Importe Declarado	Importe Topado	Importe Propuesto	Importe tras sobredec.
429	OLIVAR	2,93		2,93	0,00	2,93	726,35	726,35	726,35	726,35
432	FRUTALES SECANO	3,22		3,22	0,00	3,22	696,29	696,29	696,29	696,29
TOTAL		6,15	6,15	6,15		6,15	1.422,64	1.422,64	1.422,64	1.422,64

APLICACIÓN DE REDUCCIONES Y PENALIZACIONES

GRUPO DE PAGO	Importe Calculado	Importe prereduc.	Criterios de subvencionabilidad y compromisos	Presentación tardía	Omisión declaración	Condicionalidad	IMPORTE (Euros)
							PROPUESTO
FRUTALES SECANO	696,29	696,29	0,00	0,00	0,00	0,00	696,29
OLIVAR	726,35	726,35	0,00	0,00	0,00	0,00	726,35
TOTAL	1.422,64	1.422,64					1.422,64

RESUMEN DE PAGOS

PROPUESTO	IMPORTE (Euros)			
	PROPUESTO	FEADER (Eje 2)	MAPA	CAPADR
PROPUESTO	1.422,64	1.209,25	139,56	73,83

RECINTOS PROPUESTOS

REF.	REFERENCIA SIGPAC	CULTIVO DESCRIPCIÓN CULTIVO	S/R	G.PAGO	PEND. MEDIA (%)	SUP. DEC. ADMISIBLE (ha)	SUP. COMPROM. (ha)	SUP. AJUSTADA COMPR.(1) (ha)	SUP. CONV. SIGPAC (ha)	SUP. CERTIF. (ha)	SUP. CAMPO (ha)	SUP. CAMPO DETER. CULT. DECLARADO (ha)	SUP. DEC. REDUCIDA (ha)	SUP. PROPUESTA (ha)
170000004860730	18-057-001-00078-001	101010 OLIVAR-PICUAL	S	429	2,30	1,20	1,20	1,20	1,20	1,20			1,20	1,20
170000004860731	18-057-007-00063-001	101010 OLIVAR-PICUAL	S	429	2,60	1,73	1,73	1,73	1,73	1,73			1,73	1,73
170000004860732	18-057-039-00005-001	104043 ALMENDROS-VAIRO	S	432	5,80	3,22	3,22	3,22	3,22	3,22			3,22	3,22

(1) Superficie declarada admisible ajustada con la superficie comprometida.

(2) Factor de penalización valorando el alcance para el tipo de compromiso.

Puede verificar la integridad de una copia de este documento mediante la lectura del código QR adjunto o mediante el acceso a la dirección <https://ws050.juntadeandalucia.es/verificarFirma> indicando el código de VERIFICACIÓN

FIRMADO POR	JUAN JOSE SOLER GARCIA	FECHA	03/07/2024	
	ROCIO GUIJARRO MILLAN			
VERIFICACIÓN	Pk2jm6MP8Q4FQJJZRRTHBNMQA26B8	PÁGINA	3151/3256	



APELLIDOS Y NOMBRE / RAZÓN SOCIAL

VALDIVIESO PEREZ ANTONIO JOSE

NIF
****5605*

EXPEDIENTE
1262218

ANUALIDAD DE PAGO
1ª

IMPORTE POR ANUALIDAD

	2023	2024	2025	2026	2027
IMPORTE MÁXIMO SUBVENCIONABLE	663,86 €	663,86 €	663,86 €	663,86 €	663,86 €
IMPORTE MEDIO DE TRANSFERENCIA (€/ha)	216,24 €	216,24 €	216,24 €	216,24 €	216,24 €

RESUMEN DE UNIDADES

Cód	GRUPO DE PAGO	Sup. Dec. Admisible (ha)	Sup. Comprometida (ha)	Sup. ajustada compromiso (1) (ha)	% sobredec.	Sup. Propuesta (ha)	Importe Declarado	Importe Topado	Importe Propuesto	Importe tras sobredec.
432	FRUTALES SECANO	3,07		3,07	0,00	3,07	663,86	663,86	663,86	663,86
TOTAL		3,07	3,07	3,07		3,07	663,86	663,86	663,86	663,86

APLICACIÓN DE REDUCCIONES Y PENALIZACIONES

GRUPO DE PAGO	Importe Calculado	Importe prereduc.	Criterios de subvencionabilidad y compromisos	Presentación tardía	Omisión declaración	Condicionalidad	IMPORTE (Euros) PROPUESTO
FRUTALES SECANO	663,86	663,86	0,00	0,00	0,00	0,00	663,86
TOTAL	663,86	663,86					663,86

RESUMEN DE PAGOS

	IMPORTE (Euros)		
	PROPUESTO	FEADER (Eje 2)	MAPA
PROPUESTO	663,86	564,28	65,12
			CAPADR 34,46

RECINTOS PROPUESTOS

REF.	REFERENCIA SIGPAC	CULTIVO	DESCRIPCIÓN CULTIVO	S/R	G.PAGO	PEND. MEDIA (%)	SUP. DEC. ADMISIBLE (ha)	SUP. COMPROM. (ha)	SUP. AJUSTADA COMPR.(1) (ha)	SUP. CONV. SIGPAC (ha)	SUP. CERTIE. (ha)	SUP. CAMPO (ha)	SUP. CAMPO DETER. CULT. DECLARADO (ha)	SUP. DEC. REDUCIDA (ha)	SUP. PROPUESTA (ha)
6934490	18-057-012-00120-004	104020	ALMENDROS-GUARA	S	432	5,10	3,07	3,07	3,07		3,07			3,07	3,07

(1) Superficie declarada admisible ajustada con la superficie comprometida.
(2) Factor de penalización valorando el alcance para el tipo de compromiso.

Puede verificar la integridad de una copia de este documento mediante la lectura del código QR adjunto o mediante el acceso a la dirección <https://ws050.juntadeandalucia.es/verificarFirma> indicando el código de VERIFICACIÓN

FIRMADO POR	JUAN JOSE SOLER GARCIA	FECHA	03/07/2024	
	ROCIO GUIJARRO MILLAN			
VERIFICACIÓN	Pk2jm6MP8Q4FQJJZRRTHBNMQA26B8	PÁGINA	3152/3256	



APELLIDOS Y NOMBRE / RAZÓN SOCIAL

VALENZUELA GARCIA MANUEL

NIF

***2104*

EXPEDIENTE

1168115

ANUALIDAD DE PAGO

1ª

IMPORTES POR ANUALIDAD

	2023	2024	2025	2026	2027
IMPORTE MÁXIMO SUBVENCIONABLE	3.455,64 €	3.455,64 €	3.455,64 €	3.455,64 €	3.455,64 €
IMPORTE MEDIO DE TRANSFERENCIA (€/ha)	231,77 €	231,77 €	231,77 €	231,77 €	231,77 €

RESUMEN DE UNIDADES

Cód	GRUPO DE PAGO	Sup. Dec. Admisible (ha)	Sup. Comprometida (ha)	Sup. ajustada compromiso (1) (ha)	% sobredec.	Sup. Propuesta (ha)	Importe Declarado	Importe Topado	Importe Propuesto	Importe tras sobredec.
431	VIÑEDO	11,51		11,41	0,00	11,41	2.737,72	2.737,72	2.737,72	2.737,72
432	FRUTALES SECANO	3,32		3,32	0,00	3,32	717,92	717,92	717,92	717,92
434	HERBÁCEOS NO ELEGIBLES	0,18		0,18	0,00	0,18	0,00	0,00	0,00	0,00
TOTAL		15,01	14,91	14,91		14,91	3.455,64	3.455,64	3.455,64	3.455,64

APLICACIÓN DE REDUCCIONES Y PENALIZACIONES

GRUPO DE PAGO	Importe Calculado	Importe prereduc.	Criterios de subvencionabilidad y compromisos	Presentación tardía	Omisión declaración	Condicionalidad	IMPORTE (Euros)
							PROPUESTO
FRUTALES SECANO	717,92	717,92	0,00	0,00	0,00	0,00	717,92
HERBÁCEOS NO ELEGIBLES	0,00	0,00	0,00	0,00	0,00	0,00	0,00
VIÑEDO	2.737,72	2.737,72	0,00	0,00	0,00	0,00	2.737,72
TOTAL	3.455,64	3.455,64					3.455,64

RESUMEN DE PAGOS

PROPUESTO	IMPORTE (Euros)			
	PROPUESTO	FEADER (Eje 2)	MAPA	CAPADR
	3.455,64	2.937,29	339,00	179,35

RECINTOS PROPUESTOS

REF.	REFERENCIA SIGPAC	CULTIVO DESCRIPCIÓN CULTIVO	S/R G.PAGO	PEND. MEDIA (%)	SUP. DEC. ADMISIBLE (ha)	SUP. COMPROM. (ha)	SUP. AJUSTADA COMPROM. (ha)	SUP. CONV. SIGPAC (ha)	SUP. CERTIF. (ha)	SUP. CAMPO (ha)	SUP. CAMPO DETER. CULT. DECLARADO (ha)	SUP. DEC. REDUCIDA (ha)	SUP. PROPUESTA (ha)
-1124890	18-144-025-00220-007	102000	VIÑEDO VINIFICACIÓN-SIN VARIEDAD	S	431	14,60	0,81	0,81	0,81	0,81		0,81	0,81
-1124854	18-036-006-00240-001	102000	VIÑEDO VINIFICACIÓN-SIN VARIEDAD	S	431	8,90	0,32	0,32	0,32	0,32		0,32	0,32
-1124777	18-036-006-00234-003	102000	VIÑEDO VINIFICACIÓN-SIN VARIEDAD	S	431	21,80	0,63	0,53	0,53	0,63		0,53	0,53
-921763	18-036-006-00375-004	102000	VIÑEDO VINIFICACIÓN-SIN VARIEDAD	S	431	12,20	0,03	0,03	0,03	0,03		0,03	0,03
-921760	18-036-006-00234-004	102000	VIÑEDO VINIFICACIÓN-SIN VARIEDAD	S	431	38,00	0,04	0,04	0,04	0,04		0,04	0,04
1700000003051824	18-005-006-00003-004	102000	VIÑEDO VINIFICACIÓN-SIN VARIEDAD	S	431	29,00	1,03	1,03	1,03	1,03		1,03	1,03
1700000003051826	18-144-025-00226-004	102000	VIÑEDO VINIFICACIÓN-SIN VARIEDAD	S	431	21,50	2,50	2,50	2,50	2,50		2,50	2,50
1700000003051833	18-036-006-00229-001	102000	VIÑEDO VINIFICACIÓN-SIN VARIEDAD	S	431	10,70	0,83	0,83	0,83	0,83		0,83	0,83
1700000003051834	18-036-006-00374-002	102000	VIÑEDO VINIFICACIÓN-SIN VARIEDAD	S	431	19,70	0,13	0,13	0,13	0,13		0,13	0,13
1700000003051835	18-036-006-00375-003	102000	VIÑEDO VINIFICACIÓN-SIN VARIEDAD	S	431	20,00	1,69	1,69	1,69	1,69		1,69	1,69
1700000003051838	18-036-006-00236-007	102000	VIÑEDO VINIFICACIÓN-SIN VARIEDAD	S	431	32,40	0,09	0,09	0,09	0,09		0,09	0,09
1700000003051841	18-036-006-00242-001	102000	VIÑEDO VINIFICACIÓN-SIN VARIEDAD	S	431	8,30	0,80	0,80	0,80	0,80		0,80	0,80
1700000003051842	18-036-006-00247-003	102000	VIÑEDO VINIFICACIÓN-SIN VARIEDAD	S	431	20,60	0,19	0,19	0,19	0,19		0,19	0,19
1700000003051843	18-036-006-00377-003	102000	VIÑEDO VINIFICACIÓN-SIN VARIEDAD	S	431	17,20	1,67	1,67	1,67	1,67		1,67	1,67
1700000003051845	18-144-025-00226-005	102000	VIÑEDO VINIFICACIÓN-SIN VARIEDAD	S	431	22,30	0,16	0,16	0,16	0,16		0,16	0,16
1700000003051846	18-144-025-00249-005	102000	VIÑEDO VINIFICACIÓN-SIN VARIEDAD	S	431	17,70	0,59	0,59	0,59	0,59		0,59	0,59
-921765	18-144-025-00226-007	218045	HIGUERA-BLANCA	S	432	23,70	0,14	0,14	0,14	0,14		0,14	0,14
-122807	18-144-025-00249-011	104024	ALMENDROS-MARCONA	S	432	44,00	0,02	0,02	0,02	0,02		0,02	0,02
-122806	18-144-025-00249-010	104024	ALMENDROS-MARCONA	S	432	38,50	0,23	0,23	0,23	0,23		0,23	0,23
1700000003051848	18-036-006-00240-002	104024	ALMENDROS-MARCONA	S	432	12,50	0,38	0,38	0,38	0,38		0,38	0,38
1700000003051850	18-036-006-00236-002	104024	ALMENDROS-MARCONA	S	432	42,30	0,92	0,92	0,92	0,92		0,92	0,92
1700000003051851	18-144-025-00249-002	104024	ALMENDROS-MARCONA	S	432	5,20	0,02	0,02	0,02	0,02		0,02	0,02
1700000003051852	18-144-025-00226-002	104024	ALMENDROS-MARCONA	S	432	32,20	0,66	0,66	0,66	0,66		0,66	0,66
1700000003051853	18-144-025-00249-001	104024	ALMENDROS-MARCONA	S	432	48,10	0,86	0,86	0,86	0,86		0,86	0,86
1700000003051854	18-036-006-00240-004	104024	ALMENDROS-MARCONA	S	432	17,50	0,08	0,08	0,08	0,08		0,08	0,08
1700000003051855	18-144-025-00249-006	104024	ALMENDROS-MARCONA	S	432	5,20	0,01	0,01	0,01	0,01		0,01	0,01
-921767	18-144-025-00226-010	20000	BARBECHO TRADICIONAL-SIN VARIEDAD	S	434	18,40	0,18	0,18	0,18	0,18		0,18	0,18

(1) Superficie declarada admisible ajustada con la superficie comprometida.
(2) Factor de penalización valorando el alcance para el tipo de compromiso.

Puede verificar la integridad de una copia de este documento mediante la lectura del código QR adjunto o mediante el acceso a la dirección <https://ws050.juntadeandalucia.es/verificarFirma> indicando el código de VERIFICACIÓN

FIRMADO POR	JUAN JOSE SOLER GARCIA	FECHA	03/07/2024	
	ROCIO GUIJARRO MILLAN			
VERIFICACIÓN	Pk2jm6MP8Q4FQJJZRRTHBNMQA26B8	PÁGINA	3153/3256	



INCIDENCIAS

INCIDENCIA DESCRIPCIÓN

- 226 Recinto abandonado según SIGPAC por el que solicita alguna ayuda/práctica.
Ref:-1563893 Recinto:18-036-006-00234-00001 Cultivo:104024 ALMENDROS-MARCONA Secano
Ref:170000003051849 Recinto:18-036-006-00234-00001 Cultivo:104024 ALMENDROS-MARCONA Secano
- 4272 Verifica que las líneas de declaración de las Solicitudes Únicas no tienen solapes con la capa de Retroactividad Gráfica (ambas de la misma campaña) a nivel de expediente/línea de declaración gráfica de la solicitud.
Ref:-1124777 Recinto:18-036-006-00234-00003 Cultivo: - Agregado de la referencia del recinto.:0 Zona de la referencia del recinto.:0 Superficie solapada.:0,1 Id. Incid.:95941355
- 100400 Recinto con cultivo, variedad, régimen de explotación o uso Siggac no compatible con la operación solicitada (Anexo IV.I Cultivos y variedades elegibles para las Intervenciones. Orden de 28 de marzo de 2023).
Ref:170000003051840 Recinto:18-036-006-00236-00006 Cultivo:109284 MANZANOS-ALICE Secano Uso:FY
- 100424 Solicita recinto que no está comprometido para la operación.
Ref:-1563893 Recinto:18-036-006-00234-00001 Cultivo:104024 ALMENDROS-MARCONA Secano
Ref:170000003051849 Recinto:18-036-006-00234-00001 Cultivo:104024 ALMENDROS-MARCONA Secano
Ref:170000003051840 Recinto:18-036-006-00236-00006 Cultivo:109284 MANZANOS-ALICE Secano

(1) Superficie declarada admisible ajustada con la superficie comprometida.
(2) Factor de penalización valorando el alcance para el tipo de compromiso.

Puede verificar la integridad de una copia de este documento mediante la lectura del código QR adjunto o mediante el acceso a la dirección <https://ws050.juntadeandalucia.es/verificarFirma> indicando el código de VERIFICACIÓN

FIRMADO POR	JUAN JOSE SOLER GARCIA	FECHA	03/07/2024	
	ROCIO GUIJARRO MILLAN			
VERIFICACIÓN	Pk2jm6MP8Q4FQJJZRRTHBNMQA26B8		PÁGINA	3154/3256



APELLIDOS Y NOMBRE / RAZÓN SOCIAL

VALENZUELA GARCIA SIMON

NIF
***0267*

EXPEDIENTE
1064551

ANUALIDAD DE PAGO
1ª

IMPORTE POR ANUALIDAD

	2023	2024	2025	2026	2027
IMPORTE MÁXIMO SUBVENCIONABLE	11.810,33 €	11.810,33 €	11.810,33 €	11.810,33 €	11.810,33 €
IMPORTE MEDIO DE TRANSFERENCIA (€/ha)	223,89 €	223,89 €	223,89 €	223,89 €	223,89 €

RESUMEN DE UNIDADES

Cód	GRUPO DE PAGO	Sup. Dec. Admisible (ha)	Sup. Comprometida (ha)	Sup. ajustada compromiso (1) (ha)	% sobredec.	Sup. Propuesta (ha)	Importe Declarado	Importe Topado	Importe Propuesto	Importe tras sobredec.
429	OLIVAR	12,77		12,75	0,00	12,75	3.160,73	3.160,73	3.160,73	3.160,73
432	FRUTALES SECANO	52,08		40,00	0,00	40,00	8.649,60	8.649,60	8.649,60	8.649,60
TOTAL		64,85	52,75	52,75		52,75	11.810,33	11.810,33	11.810,33	11.810,33

APLICACIÓN DE REDUCCIONES Y PENALIZACIONES

GRUPO DE PAGO	Importe Calculado	Importe prereduc.	Criterios de subvencionabilidad y compromisos	Presentación tardía	Omisión declaración	Condicionalidad	IMPORTE (Euros)
							PROPUESTO
FRUTALES SECANO	8.649,60	8.649,60	0,00	0,00	0,00	0,00	8.649,60
OLIVAR	3.160,73	3.160,73	0,00	0,00	0,00	0,00	3.160,73
TOTAL	11.810,33	11.810,33					11.810,33

RESUMEN DE PAGOS

PROPUESTO	IMPORTE (Euros)			
	PROPUESTO	FEADER (Eje 2)	MAPA	CAPADR
PROPUESTO	11.810,33	10.038,78	1.158,60	612,95

(1) Superficie declarada admisible ajustada con la superficie comprometida.

(2) Factor de penalización valorando el alcance para el tipo de compromiso.

Puede verificar la integridad de una copia de este documento mediante la lectura del código QR adjunto o mediante el acceso a la dirección <https://ws050.juntadeandalucia.es/verificarFirma> indicando el código de VERIFICACIÓN

FIRMADO POR	JUAN JOSE SOLER GARCIA	FECHA	03/07/2024	
	ROCIO GUIJARRO MILLAN			
VERIFICACIÓN	Pk2jm6MP8Q4FQJJRRRTHBNMQA26B8	PÁGINA	3155/3256	



RECINTOS PROPUESTOS

REF.	REFERENCIA SIGPAC	CULTIVO	DESCRIPCIÓN CULTIVO	S/R	G.PAGO	PEND. MEDIA (%)	SUP. DEC. ADMISIBLE (ha)	SUP. COMPROM. (ha)	SUP. AJUSTADA COMPR.(1) (ha)	SUP. CONV. SIGPAC (ha)	SUP. CERTIF. (ha)	SUP. CAMPO (ha)	SUP. CAMPO DECLARADO (ha)	SUP. DEC. REDUCIDA (ha)	SUP. PROPUESTA (ha)
170000005440155	18-054-006-00095-017	101010	OLIVAR-PICUAL	S	429	11,00	1,55	1,55	1,55		1,55			1,55	1,55
170000005440156	18-054-006-00126-003	101010	OLIVAR-PICUAL	S	429	11,70	2,43	2,41	2,41		2,41			2,41	2,41
170000005440157	18-054-006-00133-001	101010	OLIVAR-PICUAL	S	429	11,00	3,45	3,45	3,45		3,45			3,45	3,45
170000005440158	18-054-006-00095-026	101010	OLIVAR-PICUAL	S	429	22,20	1,35	1,35	1,35		1,35			1,35	1,35
170000005440159	18-054-006-00095-004	101010	OLIVAR-PICUAL	S	429	10,00	0,50	0,50	0,50		0,50			0,50	0,50
170000005440160	18-054-006-00095-001	101010	OLIVAR-PICUAL	S	429	15,40	2,45	2,45	2,45		2,45			2,45	2,45
170000005440161	18-054-006-00095-005	101010	OLIVAR-PICUAL	S	429	8,80	0,78	0,78	0,78		0,78			0,78	0,78
170000005440163	18-054-006-00095-029	101010	OLIVAR-PICUAL	S	429	22,10	0,26	0,26	0,26		0,26			0,26	0,26
-1088531	18-054-006-00265-011	104020	ALMENDROS-GUARA	S	432	8,90	6,68	6,68	6,68		6,68			6,68	6,68
-1088519	18-054-006-00265-034	104020	ALMENDROS-GUARA	S	432	13,70	0,21	0,21	0,21		0,21			0,21	0,21
-1088518	18-054-006-00265-033	104020	ALMENDROS-GUARA	S	432	17,60	0,02	0,02	0,02		0,02			0,02	0,02
-1088516	18-054-006-00265-030	104020	ALMENDROS-GUARA	S	432	14,90	0,01	0,01	0,01		0,01			0,01	0,01
-1088508	18-054-006-00095-050	104020	ALMENDROS-GUARA	S	432	7,50	0,03	0,03	0,03		0,03			0,03	0,03
-1088504	18-054-006-00095-046	104020	ALMENDROS-GUARA	S	432	11,80	0,05	0,05	0,05		0,05			0,05	0,05
-1088503	18-054-006-00095-045	104020	ALMENDROS-GUARA	S	432	8,60	0,02	0,02	0,02		0,02			0,02	0,02
-470140	18-054-006-00095-042	104007	ALMENDROS-COMUNA	S	432	9,20	4,96	4,96	4,96		4,96			4,96	4,96
170000005440072	18-054-006-00095-018	104007	ALMENDROS-COMUNA	S	432	32,10	0,08	0,08	0,08		0,08			0,08	0,08
170000005440082	18-054-006-00095-016	104007	ALMENDROS-COMUNA	S	432	17,00	0,83	0,83	0,83		0,83			0,83	0,83
170000005440084	18-054-006-00265-009	104007	ALMENDROS-COMUNA	S	432	8,20	0,42	0,42	0,42		0,42			0,42	0,42
170000005440085	18-054-006-00265-027	104007	ALMENDROS-COMUNA	S	432	12,50	0,01	0,01	0,01		0,01			0,01	0,01
170000005440087	18-054-006-00265-026	104007	ALMENDROS-COMUNA	S	432	14,50	0,07	0,07	0,07		0,07			0,07	0,07
170000005440088	18-054-006-00266-001	104007	ALMENDROS-COMUNA	S	432	7,70	0,21	0,21	0,21		0,21			0,21	0,21
170000005440089	18-054-006-00265-014	104007	ALMENDROS-COMUNA	S	432	6,20	0,45	0,45	0,45		0,45			0,45	0,45
170000005440090	18-054-006-00265-010	104007	ALMENDROS-COMUNA	S	432	8,60	3,13	3,13	3,13		3,13			3,13	3,13
170000005440091	18-054-006-00096-001	104007	ALMENDROS-COMUNA	S	432	7,00	0,91	0,91	0,91		0,91			0,91	0,91
170000005440130	18-054-006-00095-040	104007	ALMENDROS-COMUNA	S	432	20,80	0,10	0,10	0,10		0,10			0,10	0,10
170000005440165	18-054-006-00096-023	104020	ALMENDROS-GUARA	S	432	12,50	0,01	0,01	0,01		0,01			0,01	0,01
170000005440166	18-054-006-00093-001	104007	ALMENDROS-COMUNA	S	432	6,40	0,97	0,97	0,97		0,97			0,97	0,97
170000005440167	18-054-006-00094-001	104007	ALMENDROS-COMUNA	S	432	8,00	1,61	1,61	1,61		1,61			1,61	1,61
170000005440168	18-054-006-00261-011	104007	ALMENDROS-COMUNA	S	432	5,80	0,10	0,10	0,10		0,10			0,10	0,10
170000005440169	18-054-006-00261-012	104007	ALMENDROS-COMUNA	S	432	4,00	0,04	0,04	0,04		0,04			0,04	0,04
170000005440170	18-054-006-00265-025	104007	ALMENDROS-COMUNA	S	432	10,70	0,07	0,07	0,07		0,07			0,07	0,07
170000005440171	18-054-006-00095-006	104007	ALMENDROS-COMUNA	S	432	10,60	1,25	1,25	1,25		1,25			1,25	1,25
170000005440172	18-054-006-00095-021	104007	ALMENDROS-COMUNA	S	432	9,30	9,65	9,65	9,65		9,65			9,65	9,65
170000005440173	18-054-006-00264-001	104007	ALMENDROS-COMUNA	S	432	7,50	0,96	0,96	0,96		0,96			0,96	0,96
170000005440175	18-054-006-00095-003	104007	ALMENDROS-COMUNA	S	432	9,50	11,68	11,68	11,68		11,68			11,68	11,68
170000005440176	18-054-006-00095-015	104007	ALMENDROS-COMUNA	S	432	12,00	0,50	0,50	0,50		0,50			0,50	0,50
170000005440177	18-054-006-00095-035	104007	ALMENDROS-COMUNA	S	432	13,80	0,25	0,25	0,25		0,25			0,25	0,25
170000005440178	18-054-006-00095-041	104007	ALMENDROS-COMUNA	S	432	12,40	0,05	0,05	0,05		0,05			0,05	0,05
170000005440179	18-054-006-00096-024	104007	ALMENDROS-COMUNA	S	432	8,20	0,49	0,49	0,49		0,49			0,49	0,49
170000005440180	18-054-006-00095-034	104007	ALMENDROS-COMUNA	S	432	8,70	6,26	6,26	6,26		6,26			6,26	6,26

INCIDENCIAS

INCIDENCIA DESCRIPCIÓN

- 242 Recinto pendiente de acreditación de titularidad.
Ref:170000005440153 Recinto:18-030-017-00002-00002 Cultivo:104007 ALMENDROS-COMUNA Secano
- 100402 Recinto solicitado no forma parte de ningún organismo de control autorizado para la producción ecológica en Andalucía o fecha de inscripción posterior al plazo establecido (Anexo I. Criterios de Subvencionabilidad. Orden 28 de marzo de 2023).
Ref:-1473327 Recinto:18-030-017-00002-00029 Cultivo:104007 ALMENDROS-COMUNA Secano
Ref:-1088506 Recinto:18-054-006-00095-00048 Cultivo:104020 ALMENDROS-GUARA Secano
- 100406 Grupo de cultivo declarado en el recinto no coincide con el grupo de cultivo existente en el organismo de control autorizado para la producción ecológica en Andalucía (Anexo I. Criterios de Subvencionabilidad. Orden 28 de marzo de 2023).
Ref:-1088506 Recinto:18-054-006-00095-00048 Cultivo:104020 ALMENDROS-GUARA Secano Grupo de SIPEA:OLIVAR
- 100424 Solicita recinto que no está comprometido para la operación.
Ref:170000005440153 Recinto:18-030-017-00002-00002 Cultivo:104007 ALMENDROS-COMUNA Secano
Ref:-1473327 Recinto:18-030-017-00002-00029 Cultivo:104007 ALMENDROS-COMUNA Secano
Ref:-1088506 Recinto:18-054-006-00095-00048 Cultivo:104020 ALMENDROS-GUARA Secano
Ref:170000005440117 Recinto:18-054-006-00101-00019 Cultivo:104007 ALMENDROS-COMUNA Regadío

(1) Superficie declarada admisible ajustada con la superficie comprometida.
(2) Factor de penalización valorando el alcance para el tipo de compromiso.

Puede verificar la integridad de una copia de este documento mediante la lectura del código QR adjunto o mediante el acceso a la dirección https://ws050.juntadeandalucia.es/verificarFirma indicando el código de VERIFICACIÓN					
FIRMADO POR	JUAN JOSE SOLER GARCIA		FECHA		03/07/2024
	ROCIO GUIJARRO MILLAN				
VERIFICACIÓN	Pk2jm6MP8Q4FQJJZRRTHBNMQA26B8		PÁGINA		3156/3256



APELLIDOS Y NOMBRE / RAZÓN SOCIAL

VALENZUELA MOTA JUAN RESUS

NIF

****7605*

EXPEDIENTE

1256154

ANUALIDAD DE PAGO

1ª

IMPORTE POR ANUALIDAD

	2023	2024	2025	2026	2027
IMPORTE MÁXIMO SUBVENCIONABLE	6.161,25 €	6.161,25 €	6.161,25 €	6.161,25 €	6.161,25 €
IMPORTE MEDIO DE TRANSFERENCIA (€/ha)	82,15 €	82,15 €	82,15 €	82,15 €	82,15 €

RESUMEN DE UNIDADES

Cód	GRUPO DE PAGO	Sup. Dec. Admisible (ha)	Sup. Comprometida (ha)	Sup. ajustada compromiso (1) (ha)	% sobredec.	Sup. Propuesta (ha)	Importe Declarado	Importe Topado	Importe Propuesto	Importe tras sobredec.
428	PASTOS ASOCIADOS A GANADERÍA ECOLÓGICA	161,61		75,00	0,00	75,00	6.161,25	6.161,25	6.161,25	6.161,25
TOTAL		161,61	75,00	75,00		75,00	6.161,25	6.161,25	6.161,25	6.161,25

APLICACIÓN DE REDUCCIONES Y PENALIZACIONES

GRUPO DE PAGO	Importe Calculado	Importe prereduc.	Criterios de subvencionabilidad y compromisos	Presentación tardía	Omisión declaración	Condicionality	IMPORTE (Euros) PROPUESTO
PASTOS ASOCIADOS A GANADERÍA	6.161,25	6.161,25	0,00	0,00	0,00	0,00	6.161,25
TOTAL	6.161,25	6.161,25					6.161,25

RESUMEN DE PAGOS

	IMPORTE (Euros)			
	PROPUESTO	FEADER (Eje 2)	MAPA	CAPADR
PROPUESTO	6.161,25	5.237,06	604,42	319,77

RECINTOS PROPUESTOS

REF.	REFERENCIA SIGPAC	CULTIVO DESCRIPCIÓN CULTIVO	S/R	G.PAGO	PEND. MEDIA (%)	SUP. DEC. ADMISIBLE (ha)	SUP. COMPROM. (ha)	SUP. AJUSTADA COMPR.(1) (ha)	SUP. CONV. SIGPAC (ha)	SUP. CERTIF. (ha)	SUP. CAMPO (ha)	SUP. CAMPO DETER. CULT. DECLARADO (ha)	SUP. DEC. REDUCIDA (ha)	SUP. PROPUESTA (ha)
5105930	18-107-010-00073-003	62000 PASTOS PERMANENTES DE 5 O MAS AÑOS-SIN VARIEDAD	S	428	21,50	28,56	28,56	28,56		28,56	28,56	28,56	28,56	28,56
5105943	18-107-010-00070-016	62000 PASTOS PERMANENTES DE 5 O MAS AÑOS-SIN VARIEDAD	S	428	2,30	0,54	0,54	0,54		0,54	0,54	0,54	0,54	0,54
5105944	18-107-010-00070-018	62000 PASTOS PERMANENTES DE 5 O MAS AÑOS-SIN VARIEDAD	S	428	8,60	0,12	0,12	0,12		0,12	0,12	0,12	0,12	0,12
5105946	18-107-010-00057-001	62000 PASTOS PERMANENTES DE 5 O MAS AÑOS-SIN VARIEDAD	S	428	14,80	11,79	11,79	11,79		11,79	11,79	11,79	11,79	11,79
5105947	18-107-010-00057-005	62000 PASTOS PERMANENTES DE 5 O MAS AÑOS-SIN VARIEDAD	S	428	3,40	0,12	0,12	0,12		0,12	0,12	0,12	0,12	0,12
5105948	18-107-010-00057-008	62000 PASTOS PERMANENTES DE 5 O MAS AÑOS-SIN VARIEDAD	S	428	6,50	0,03	0,03	0,03		0,03	0,03	0,03	0,03	0,03
5105949	18-107-010-00057-009	62000 PASTOS PERMANENTES DE 5 O MAS AÑOS-SIN VARIEDAD	S	428	5,70	0,12	0,12	0,12		0,12	0,12	0,12	0,12	0,12
5105956	18-107-010-00055-003	62000 PASTOS PERMANENTES DE 5 O MAS AÑOS-SIN VARIEDAD	S	428	8,50	2,20	2,20	2,20		2,20	2,20	2,20	2,20	2,20
5105957	18-107-010-00055-025	62000 PASTOS PERMANENTES DE 5 O MAS AÑOS-SIN VARIEDAD	S	428	6,20	1,40	1,40	1,40		1,40	1,40	1,40	1,40	1,40
5105958	18-107-010-00055-027	62000 PASTOS PERMANENTES DE 5 O MAS AÑOS-SIN VARIEDAD	S	428	3,90	0,12	0,12	0,12		0,12	0,12	0,12	0,12	0,12
5105961	18-107-010-00056-002	62000 PASTOS PERMANENTES DE 5 O MAS AÑOS-SIN VARIEDAD	S	428	4,40	1,85	1,85	1,85		1,85	1,85	1,85	1,85	1,85
5105966	18-107-010-00072-002	62000 PASTOS PERMANENTES DE 5 O MAS AÑOS-SIN VARIEDAD	S	428	20,60	27,43	27,43	27,43		27,43	27,43	27,43	27,43	27,43
5105972	18-107-009-00072-004	62000 PASTOS PERMANENTES DE 5 O MAS AÑOS-SIN VARIEDAD	S	428	9,30	2,97	2,97	2,97		2,97	2,97	2,97	2,97	2,97
5105973	18-107-009-00072-015	62000 PASTOS PERMANENTES DE 5 O MAS AÑOS-SIN VARIEDAD	S	428	19,00	40,48	40,48	40,48		40,48	40,48	40,48	40,48	40,48
5105978	18-107-007-00181-001	62000 PASTOS PERMANENTES DE 5 O MAS AÑOS-SIN VARIEDAD	S	428	38,30	5,04	5,04	5,04		5,04	5,04	5,04	5,04	5,04
5105982	18-107-007-00171-003	62000 PASTOS PERMANENTES DE 5 O MAS AÑOS-SIN VARIEDAD	S	428	19,60	0,08	0,08	0,08		0,08	0,08	0,08	0,08	0,08
5105984	18-107-007-00172-001	62000 PASTOS PERMANENTES DE 5 O MAS AÑOS-SIN VARIEDAD	S	428	32,20	3,43	3,43	3,43		3,43	3,43	3,43	3,43	3,43
5105985	18-107-009-00096-001	62000 PASTOS PERMANENTES DE 5 O MAS AÑOS-SIN VARIEDAD	S	428	11,80	35,33	35,33	35,33		35,33	35,33	35,33	35,33	35,33

(1) Superficie declarada admisible ajustada con la superficie comprometida.
(2) Factor de penalización valorando el alcance para el tipo de compromiso.

Puede verificar la integridad de una copia de este documento mediante la lectura del código QR adjunto o mediante el acceso a la dirección <https://ws050.juntadeandalucia.es/verificarFirma> indicando el código de VERIFICACIÓN

FIRMADO POR	JUAN JOSE SOLER GARCIA	FECHA	03/07/2024	
	ROCIO GUIJARRO MILLAN			
VERIFICACIÓN	Pk2jm6MP8Q4FQJJZRRTHBNMQA26B8	PÁGINA	3157/3256	



INCIDENCIAS

INCIDENCIA DESCRIPCIÓN

- 3790 Recinto declarado inactivo
Ref:5817488 Recinto:18-107-009-00072-00003 Cultivo: -
- 4272 Verifica que las líneas de declaración de las Solicitudes Únicas no tienen solapes con la capa de Retroactividad Gráfica (ambas de la misma campaña) a nivel de expediente/línea de declaración gráfica de la solicitud.
Ref:-1458197 Recinto:18-107-010-00070-00002 Cultivo: - Agregado de la referencia del recinto.:0 Zona de la referencia del recinto.:0 Superficie solapada.:0,34 Id. Incid.:95947011
- 100402 Recinto solicitado no forma parte de ningún organismo de control autorizado para la producción ecológica en Andalucía o fecha de inscripción posterior al plazo establecido (Anexo I. Criterios de Subvencionabilidad. Orden 28 de marzo de 2023).
Ref:-1458195 Recinto:18-107-007-00171-00002 Cultivo:62000 PASTOS PERMANENTES DE 5 O MAS AÑOS-SIN VARIEDAD Secano
Ref:-1458196 Recinto:18-107-007-00171-00004 Cultivo:62000 PASTOS PERMANENTES DE 5 O MAS AÑOS-SIN VARIEDAD Secano
Ref:-1458197 Recinto:18-107-010-00070-00002 Cultivo:62000 PASTOS PERMANENTES DE 5 O MAS AÑOS-SIN VARIEDAD Secano
Ref:-1458198 Recinto:18-107-010-00070-00003 Cultivo:62000 PASTOS PERMANENTES DE 5 O MAS AÑOS-SIN VARIEDAD Secano
- 100407 Explotación solicitada no forma parte de ningún organismo de control autorizado para la producción ecológica en Andalucía o fecha de inscripción posterior al plazo establecido (Anexo I. Criterios de Subvencionabilidad. Orden 28 de marzo de 2023).
Explotación:ES181050000239 Especie:OVINA
- 100421 Recinto declarado por error para una operación de la 6503, que se ha corregido de oficio marcando la operación correcta, de acuerdo con la fecha de inscripción del recinto en la producción ecológica.
Ref:5105982 Recinto:18-107-007-00171-00003 Cultivo:62000 PASTOS PERMANENTES DE 5 O MAS AÑOS-SIN VARIEDAD Secano
Ref:5105984 Recinto:18-107-007-00172-00001 Cultivo:62000 PASTOS PERMANENTES DE 5 O MAS AÑOS-SIN VARIEDAD Secano
Ref:5105978 Recinto:18-107-007-00181-00001 Cultivo:62000 PASTOS PERMANENTES DE 5 O MAS AÑOS-SIN VARIEDAD Secano
Ref:5105972 Recinto:18-107-009-00072-00004 Cultivo:62000 PASTOS PERMANENTES DE 5 O MAS AÑOS-SIN VARIEDAD Secano
Ref:5105973 Recinto:18-107-009-00072-00015 Cultivo:62000 PASTOS PERMANENTES DE 5 O MAS AÑOS-SIN VARIEDAD Secano
Ref:5105985 Recinto:18-107-009-00096-00001 Cultivo:62000 PASTOS PERMANENTES DE 5 O MAS AÑOS-SIN VARIEDAD Secano
Ref:5105956 Recinto:18-107-010-00055-00003 Cultivo:62000 PASTOS PERMANENTES DE 5 O MAS AÑOS-SIN VARIEDAD Secano
Ref:5105957 Recinto:18-107-010-00055-00025 Cultivo:62000 PASTOS PERMANENTES DE 5 O MAS AÑOS-SIN VARIEDAD Secano
Ref:5105961 Recinto:18-107-010-00056-00002 Cultivo:62000 PASTOS PERMANENTES DE 5 O MAS AÑOS-SIN VARIEDAD Secano
Ref:5105946 Recinto:18-107-010-00057-00001 Cultivo:62000 PASTOS PERMANENTES DE 5 O MAS AÑOS-SIN VARIEDAD Secano
Ref:5105943 Recinto:18-107-010-00070-00016 Cultivo:62000 PASTOS PERMANENTES DE 5 O MAS AÑOS-SIN VARIEDAD Secano
Ref:5105966 Recinto:18-107-010-00072-00002 Cultivo:62000 PASTOS PERMANENTES DE 5 O MAS AÑOS-SIN VARIEDAD Secano
Ref:5105930 Recinto:18-107-010-00073-00003 Cultivo:62000 PASTOS PERMANENTES DE 5 O MAS AÑOS-SIN VARIEDAD Secano
- 100424 Solicita recinto que no está comprometido para la operación.
Ref:-1458195 Recinto:18-107-007-00171-00002 Cultivo:62000 PASTOS PERMANENTES DE 5 O MAS AÑOS-SIN VARIEDAD Secano
Ref:-1458196 Recinto:18-107-007-00171-00004 Cultivo:62000 PASTOS PERMANENTES DE 5 O MAS AÑOS-SIN VARIEDAD Secano
Ref:5817488 Recinto:18-107-009-00072-00003 Cultivo:63000 PASTOS DE MENOS DE 5 AÑOS-SIN VARIEDAD Secano
Ref:5105962 Recinto:18-107-010-00056-00003 Cultivo:62000 PASTOS PERMANENTES DE 5 O MAS AÑOS-SIN VARIEDAD Secano
Ref:-1458197 Recinto:18-107-010-00070-00002 Cultivo:62000 PASTOS PERMANENTES DE 5 O MAS AÑOS-SIN VARIEDAD Secano
Ref:-1458198 Recinto:18-107-010-00070-00003 Cultivo:62000 PASTOS PERMANENTES DE 5 O MAS AÑOS-SIN VARIEDAD Secano

Datos considerados para el Cálculo de la Carga Ganadera mínima y máxima del expediente

Explotación	Especie	Inscrito en Sipea y Admisible	Ugm Calculada para CG Mínima	Ugm Calculada para CG Máxima
ES181050000151	OVINA	SI	68,75	68,75
ES181050000239	OVINA	NO	0,00	21,08
			68,75	89,83

Superficie determinada para Cálculo Carga Ganadera Mínima: 162,48 ha
Superficie determinada para Cálculo Carga Ganadera Máxima: 317,90 ha
Carga Ganadera Mínima Expediente: 0,42 ugm/ha
Carga Ganadera Máxima Expediente: 0,28 ugm/ha

(1) Superficie declarada admisible ajustada con la superficie comprometida.
(2) Factor de penalización valorando el alcance para el tipo de compromiso.

Puede verificar la integridad de una copia de este documento mediante la lectura del código QR adjunto o mediante el acceso a la dirección https://ws050.juntadeandalucia.es/verificarFirma indicando el código de VERIFICACIÓN				
FIRMADO POR	JUAN JOSE SOLER GARCIA ROCIO GUIJARRO MILLAN	FECHA	03/07/2024	
VERIFICACIÓN	Pk2jm6MP8Q4FQJJZRRTHBNMQA26B8	PÁGINA	3158/3256	



Datos considerados para el Cálculo de la Carga Ganadera mínima y máxima del expediente

Recintos Determinados para el Cálculo de Garga Ganadera Mínima

REF.	REFERENCIA SIGPAC	CULTIVO	DESCRIPCIÓN CULTIVO	S/R	SUP. PROPUESTA (ha)
5105930	18-107-010-00073-00003	62000	PASTOS PERMANENTES DE 5 O MAS AÑOS-SIN VARIEDAD	S	28,56
5105943	18-107-010-00070-00016	62000	PASTOS PERMANENTES DE 5 O MAS AÑOS-SIN VARIEDAD	S	0,54
5105944	18-107-010-00070-00018	62000	PASTOS PERMANENTES DE 5 O MAS AÑOS-SIN VARIEDAD	S	0,12
5105946	18-107-010-00057-00001	62000	PASTOS PERMANENTES DE 5 O MAS AÑOS-SIN VARIEDAD	S	11,79
5105947	18-107-010-00057-00005	62000	PASTOS PERMANENTES DE 5 O MAS AÑOS-SIN VARIEDAD	S	0,12
5105948	18-107-010-00057-00008	62000	PASTOS PERMANENTES DE 5 O MAS AÑOS-SIN VARIEDAD	S	0,03
5105949	18-107-010-00057-00009	62000	PASTOS PERMANENTES DE 5 O MAS AÑOS-SIN VARIEDAD	S	0,12
5105956	18-107-010-00055-00003	62000	PASTOS PERMANENTES DE 5 O MAS AÑOS-SIN VARIEDAD	S	2,20
5105957	18-107-010-00055-00025	62000	PASTOS PERMANENTES DE 5 O MAS AÑOS-SIN VARIEDAD	S	1,40
5105958	18-107-010-00055-00027	62000	PASTOS PERMANENTES DE 5 O MAS AÑOS-SIN VARIEDAD	S	0,12
5105961	18-107-010-00056-00002	62000	PASTOS PERMANENTES DE 5 O MAS AÑOS-SIN VARIEDAD	S	1,85
5105962	18-107-010-00056-00003	62000	PASTOS PERMANENTES DE 5 O MAS AÑOS-SIN VARIEDAD	S	0,00
5105966	18-107-010-00072-00002	62000	PASTOS PERMANENTES DE 5 O MAS AÑOS-SIN VARIEDAD	S	27,43
5105972	18-107-009-00072-00004	62000	PASTOS PERMANENTES DE 5 O MAS AÑOS-SIN VARIEDAD	S	2,97
5105973	18-107-009-00072-00015	62000	PASTOS PERMANENTES DE 5 O MAS AÑOS-SIN VARIEDAD	S	40,48
5105978	18-107-007-00181-00001	62000	PASTOS PERMANENTES DE 5 O MAS AÑOS-SIN VARIEDAD	S	5,04
5105982	18-107-007-00171-00003	62000	PASTOS PERMANENTES DE 5 O MAS AÑOS-SIN VARIEDAD	S	0,08
5105984	18-107-007-00172-00001	62000	PASTOS PERMANENTES DE 5 O MAS AÑOS-SIN VARIEDAD	S	3,43
5105985	18-107-009-00096-00001	62000	PASTOS PERMANENTES DE 5 O MAS AÑOS-SIN VARIEDAD	S	35,33
5817488	18-107-009-00072-00003	63000	PASTOS DE MENOS DE 5 AÑOS-SIN VARIEDAD	S	0,87

Recintos Determinados para el Cálculo de Garga Ganadera Máxima

REF.	REFERENCIA SIGPAC	CULTIVO	DESCRIPCIÓN CULTIVO	S/R	SUP. PROPUESTA (ha)
-1624649	18-107-008-00057-00007	62000	PASTOS PERMANENTES DE 5 O MAS AÑOS-SIN VARIEDAD	S	0,00
-1458201	18-107-010-00092-00012	62000	PASTOS PERMANENTES DE 5 O MAS AÑOS-SIN VARIEDAD	S	0,74
-1458199	18-107-010-00090-00011	62000	PASTOS PERMANENTES DE 5 O MAS AÑOS-SIN VARIEDAD	S	1,40
-1458198	18-107-010-00070-00003	62000	PASTOS PERMANENTES DE 5 O MAS AÑOS-SIN VARIEDAD	S	5,92
-1458197	18-107-010-00070-00002	62000	PASTOS PERMANENTES DE 5 O MAS AÑOS-SIN VARIEDAD	S	31,65
-1458196	18-107-007-00171-00004	62000	PASTOS PERMANENTES DE 5 O MAS AÑOS-SIN VARIEDAD	S	0,54
-1458195	18-107-007-00171-00002	62000	PASTOS PERMANENTES DE 5 O MAS AÑOS-SIN VARIEDAD	S	0,85
-905807	18-107-008-00055-00025	62000	PASTOS PERMANENTES DE 5 O MAS AÑOS-SIN VARIEDAD	S	0,02
-905806	18-107-008-00055-00024	62000	PASTOS PERMANENTES DE 5 O MAS AÑOS-SIN VARIEDAD	S	0,19
-39208	18-107-008-00058-00005	62000	PASTOS PERMANENTES DE 5 O MAS AÑOS-SIN VARIEDAD	S	0,03
-39196	18-107-008-00058-00001	62000	PASTOS PERMANENTES DE 5 O MAS AÑOS-SIN VARIEDAD	S	1,33
-39173	18-107-008-00057-00038	62000	PASTOS PERMANENTES DE 5 O MAS AÑOS-SIN VARIEDAD	S	0,00
-39167	18-107-008-00057-00033	62000	PASTOS PERMANENTES DE 5 O MAS AÑOS-SIN VARIEDAD	S	0,00
-39152	18-107-008-00057-00031	62000	PASTOS PERMANENTES DE 5 O MAS AÑOS-SIN VARIEDAD	S	1,43

(1) Superficie declarada admisible ajustada con la superficie comprometida.
 (2) Factor de penalización valorando el alcance para el tipo de compromiso.

Puede verificar la integridad de una copia de este documento mediante la lectura del código QR adjunto o mediante el acceso a la dirección <https://ws050.juntadeandalucia.es/verificarFirma> indicando el código de VERIFICACIÓN

FIRMADO POR	JUAN JOSE SOLER GARCIA	FECHA	03/07/2024	
	ROCIO GUIJARRO MILLAN			
VERIFICACIÓN	Pk2jm6MP8Q4FQJJRRTHBNMQA26B8	PÁGINA	3159/3256	



Datos considerados para el Cálculo de la Carga Ganadera mínima y máxima del expediente

Recintos Determinados para el Cálculo de Garga Ganadera Máxima

REF.	REFERENCIA SIGPAC	CULTIVO	DESCRIPCIÓN CULTIVO	S/R	SUP. PROPUESTA (ha)
-39123	18-107-008-00055-00015	62000	PASTOS PERMANENTES DE 5 O MAS AÑOS-SIN VARIEDAD	S	1,19
-39113	18-107-008-00055-00010	62000	PASTOS PERMANENTES DE 5 O MAS AÑOS-SIN VARIEDAD	S	1,13
-39108	18-107-008-00055-00008	62000	PASTOS PERMANENTES DE 5 O MAS AÑOS-SIN VARIEDAD	S	4,10
-39089	18-107-007-00034-00017	62000	PASTOS PERMANENTES DE 5 O MAS AÑOS-SIN VARIEDAD	S	0,03
-39079	18-107-007-00034-00016	62000	PASTOS PERMANENTES DE 5 O MAS AÑOS-SIN VARIEDAD	S	0,14
-39073	18-107-007-00034-00014	62000	PASTOS PERMANENTES DE 5 O MAS AÑOS-SIN VARIEDAD	S	0,01
-39058	18-107-007-00034-00013	62000	PASTOS PERMANENTES DE 5 O MAS AÑOS-SIN VARIEDAD	S	0,03
5105930	18-107-010-00073-00003	62000	PASTOS PERMANENTES DE 5 O MAS AÑOS-SIN VARIEDAD	S	28,56
5105943	18-107-010-00070-00016	62000	PASTOS PERMANENTES DE 5 O MAS AÑOS-SIN VARIEDAD	S	0,54
5105944	18-107-010-00070-00018	62000	PASTOS PERMANENTES DE 5 O MAS AÑOS-SIN VARIEDAD	S	0,12
5105946	18-107-010-00057-00001	62000	PASTOS PERMANENTES DE 5 O MAS AÑOS-SIN VARIEDAD	S	11,79
5105947	18-107-010-00057-00005	62000	PASTOS PERMANENTES DE 5 O MAS AÑOS-SIN VARIEDAD	S	0,12
5105948	18-107-010-00057-00008	62000	PASTOS PERMANENTES DE 5 O MAS AÑOS-SIN VARIEDAD	S	0,03
5105949	18-107-010-00057-00009	62000	PASTOS PERMANENTES DE 5 O MAS AÑOS-SIN VARIEDAD	S	0,12
5105956	18-107-010-00055-00003	62000	PASTOS PERMANENTES DE 5 O MAS AÑOS-SIN VARIEDAD	S	2,20
5105957	18-107-010-00055-00025	62000	PASTOS PERMANENTES DE 5 O MAS AÑOS-SIN VARIEDAD	S	1,40
5105958	18-107-010-00055-00027	62000	PASTOS PERMANENTES DE 5 O MAS AÑOS-SIN VARIEDAD	S	0,12
5105961	18-107-010-00056-00002	62000	PASTOS PERMANENTES DE 5 O MAS AÑOS-SIN VARIEDAD	S	1,85
5105962	18-107-010-00056-00003	62000	PASTOS PERMANENTES DE 5 O MAS AÑOS-SIN VARIEDAD	S	0,00
5105966	18-107-010-00072-00002	62000	PASTOS PERMANENTES DE 5 O MAS AÑOS-SIN VARIEDAD	S	27,43
5105972	18-107-009-00072-00004	62000	PASTOS PERMANENTES DE 5 O MAS AÑOS-SIN VARIEDAD	S	2,97
5105973	18-107-009-00072-00015	62000	PASTOS PERMANENTES DE 5 O MAS AÑOS-SIN VARIEDAD	S	40,48
5105978	18-107-007-00181-00001	62000	PASTOS PERMANENTES DE 5 O MAS AÑOS-SIN VARIEDAD	S	5,04
5105982	18-107-007-00171-00003	62000	PASTOS PERMANENTES DE 5 O MAS AÑOS-SIN VARIEDAD	S	0,08
5105984	18-107-007-00172-00001	62000	PASTOS PERMANENTES DE 5 O MAS AÑOS-SIN VARIEDAD	S	3,43
5105985	18-107-009-00096-00001	62000	PASTOS PERMANENTES DE 5 O MAS AÑOS-SIN VARIEDAD	S	35,33
5212960	18-107-008-00057-00063	62000	PASTOS PERMANENTES DE 5 O MAS AÑOS-SIN VARIEDAD	S	0,00
5817488	18-107-009-00072-00003	63000	PASTOS DE MENOS DE 5 AÑOS-SIN VARIEDAD	S	0,87
1700000005602515	18-107-007-00034-00001	62000	PASTOS PERMANENTES DE 5 O MAS AÑOS-SIN VARIEDAD	S	0,04
1700000005602516	18-107-008-00057-00015	62000	PASTOS PERMANENTES DE 5 O MAS AÑOS-SIN VARIEDAD	S	0,00
1700000005602517	18-107-008-00057-00014	62000	PASTOS PERMANENTES DE 5 O MAS AÑOS-SIN VARIEDAD	S	0,00
1700000005602518	18-107-008-00057-00011	62000	PASTOS PERMANENTES DE 5 O MAS AÑOS-SIN VARIEDAD	S	0,00
1700000005602519	18-107-008-00057-00010	62000	PASTOS PERMANENTES DE 5 O MAS AÑOS-SIN VARIEDAD	S	0,00
1700000005602520	18-107-008-00060-00001	62000	PASTOS PERMANENTES DE 5 O MAS AÑOS-SIN VARIEDAD	S	0,48
1700000005602521	18-107-008-00059-00002	62000	PASTOS PERMANENTES DE 5 O MAS AÑOS-SIN VARIEDAD	S	0,18
1700000005602522	18-107-008-00057-00061	62000	PASTOS PERMANENTES DE 5 O MAS AÑOS-SIN VARIEDAD	S	0,00
1700000005602523	18-107-008-00057-00025	62000	PASTOS PERMANENTES DE 5 O MAS AÑOS-SIN VARIEDAD	S	0,00

(1) Superficie declarada admisible ajustada con la superficie comprometida.
 (2) Factor de penalización valorando el alcance para el tipo de compromiso.

Puede verificar la integridad de una copia de este documento mediante la lectura del código QR adjunto o mediante el acceso a la dirección https://ws050.juntadeandalucia.es/verificarFirma indicando el código de VERIFICACIÓN				
FIRMADO POR	JUAN JOSE SOLER GARCIA	FECHA	03/07/2024	
	ROCIO GUIJARRO MILLAN			
VERIFICACIÓN	Pk2jm6MP8Q4FQJJZRRTHBNMQA26B8		PÁGINA	3160/3256



Datos considerados para el Cálculo de la Carga Ganadera mínima y máxima del expediente

Recintos Determinados para el Cálculo de Garga Ganadera Máxima

REF.	REFERENCIA SIGPAC	CULTIVO	DESCRIPCIÓN CULTIVO	S/R	SUP. PROPUESTA (ha)
170000005602524	18-107-008-00056-00008	62000	PASTOS PERMANENTES DE 5 O MAS AÑOS-SIN VARIEDAD	S	3,89
170000005602525	18-107-008-00055-00007	62000	PASTOS PERMANENTES DE 5 O MAS AÑOS-SIN VARIEDAD	S	0,80
170000005602526	18-107-008-00055-00002	62000	PASTOS PERMANENTES DE 5 O MAS AÑOS-SIN VARIEDAD	S	0,61
170000005602527	18-107-008-00055-00001	62000	PASTOS PERMANENTES DE 5 O MAS AÑOS-SIN VARIEDAD	S	0,06
170000005602528	18-107-008-00052-00001	62000	PASTOS PERMANENTES DE 5 O MAS AÑOS-SIN VARIEDAD	S	0,20
170000005602529	18-107-008-00054-00006	62000	PASTOS PERMANENTES DE 5 O MAS AÑOS-SIN VARIEDAD	S	2,09
170000005602530	18-107-007-00034-00003	62000	PASTOS PERMANENTES DE 5 O MAS AÑOS-SIN VARIEDAD	S	4,98
170000005602531	18-107-007-00036-00001	62000	PASTOS PERMANENTES DE 5 O MAS AÑOS-SIN VARIEDAD	S	0,04
170000005602532	18-107-008-00071-00001	62000	PASTOS PERMANENTES DE 5 O MAS AÑOS-SIN VARIEDAD	S	0,09
170000005602533	18-107-008-00056-00002	62000	PASTOS PERMANENTES DE 5 O MAS AÑOS-SIN VARIEDAD	S	0,57
170000005602534	18-107-008-00056-00004	62000	PASTOS PERMANENTES DE 5 O MAS AÑOS-SIN VARIEDAD	S	0,82
170000005602535	18-107-008-00056-00003	62000	PASTOS PERMANENTES DE 5 O MAS AÑOS-SIN VARIEDAD	S/R	2,21
170000005602536	18-107-008-00051-00003	62000	PASTOS PERMANENTES DE 5 O MAS AÑOS-SIN VARIEDAD	S	0,28
170000005602537	18-107-008-00056-00001	62000	PASTOS PERMANENTES DE 5 O MAS AÑOS-SIN VARIEDAD	S	87,33
170000005602538	18-107-008-00054-00002	62000	PASTOS PERMANENTES DE 5 O MAS AÑOS-SIN VARIEDAD	S	0,02

Incidencias de carga ganadera

INCIDENCIA DESCRIPCIÓN

- 224 La superficie de cruce total de productos de la agrupación Pastos permanentes sobre un mismo recinto en una misma solicitud, no puede superar la superficie total admisible de pastos.
 Ref:-39152 Recinto:18-107-008-00057-00031 Cultivo:62000 PASTOS PERMANENTES DE 5 O MAS AÑOS-SIN VARIEDAD Secano Superficie admisible de pastos del recinto según SIGPAC.:143 Suma de superficies de cruce netas declaradas para este recinto por el solicitante.:191 Exceso de superficie (Hectáreas):0,48
 Ref:-39123 Recinto:18-107-008-00055-00015 Cultivo:62000 PASTOS PERMANENTES DE 5 O MAS AÑOS-SIN VARIEDAD Secano Superficie admisible de pastos del recinto según SIGPAC.:119 Suma de superficies de cruce netas declaradas para este recinto por el solicitante.:158 Exceso de superficie (Hectáreas):0,39
 Ref:-39113 Recinto:18-107-008-00055-00010 Cultivo:62000 PASTOS PERMANENTES DE 5 O MAS AÑOS-SIN VARIEDAD Secano Superficie admisible de pastos del recinto según SIGPAC.:113 Suma de superficies de cruce netas declaradas para este recinto por el solicitante.:151 Exceso de superficie (Hectáreas):0,38
 Ref:-39108 Recinto:18-107-008-00055-00008 Cultivo:62000 PASTOS PERMANENTES DE 5 O MAS AÑOS-SIN VARIEDAD Secano Superficie admisible de pastos del recinto según SIGPAC.:410 Suma de superficies de cruce netas declaradas para este recinto por el solicitante.:546 Exceso de superficie (Hectáreas):1,36
 Ref:1700000005602518 Recinto:18-107-008-00057-00011 Cultivo:62000 PASTOS PERMANENTES DE 5 O MAS AÑOS-SIN VARIEDAD Secano Superficie admisible de pastos del recinto según SIGPAC.:0 Suma de superficies de cruce netas declaradas para este recinto por el solicitante.:764 Exceso de superficie (Hectáreas):7,64
 Ref:1700000005602519 Recinto:18-107-008-00057-00010 Cultivo:62000 PASTOS PERMANENTES DE 5 O MAS AÑOS-SIN VARIEDAD Secano Superficie admisible de pastos del recinto según SIGPAC.:0 Suma de superficies de cruce netas declaradas para este recinto por el solicitante.:458 Exceso de superficie (Hectáreas):4,58
 Ref:1700000005602523 Recinto:18-107-008-00057-00025 Cultivo:62000 PASTOS PERMANENTES DE 5 O MAS AÑOS-SIN VARIEDAD Secano Superficie admisible de pastos del recinto según SIGPAC.:0 Suma de superficies de cruce netas declaradas para este recinto por el solicitante.:379 Exceso de superficie (Hectáreas):3,79
 Ref:1700000005602530 Recinto:18-107-007-00034-00003 Cultivo:62000 PASTOS PERMANENTES DE 5 O MAS AÑOS-SIN VARIEDAD Secano Superficie admisible de pastos del recinto según SIGPAC.:498 Suma de superficies de cruce netas declaradas para este recinto por el solicitante.:766 Exceso de superficie (Hectáreas):2,68
 Ref:1700000005602537 Recinto:18-107-008-00056-00001 Cultivo:62000 PASTOS PERMANENTES DE 5 O MAS AÑOS-SIN VARIEDAD Secano Superficie admisible de pastos del recinto según SIGPAC.:8733 Suma de superficies de cruce netas declaradas para este recinto por el solicitante.:11644 Exceso de superficie (Hectáreas):29,11
- 225 La superficie de cruce total de productos de la agrupación Pastos permanentes sobre un mismo recinto en el conjunto de las solicitudes, no puede superar la superficie total admisible de pastos
 Ref:-39173 Recinto:18-107-008-00057-00038 Cultivo:62000 PASTOS PERMANENTES DE 5 O MAS AÑOS-SIN VARIEDAD Secano Superficie admisible de pastos del recinto según SIGPAC.:53 Suma de superficies de cruce netas declaradas para este recinto por todos los solicitantes.:94 Exceso de superficie (Hectáreas):0,41

(1) Superficie declarada admisible ajustada con la superficie comprometida.
 (2) Factor de penalización valorando el alcance para el tipo de compromiso.

Puede verificar la integridad de una copia de este documento mediante la lectura del código QR adjunto o mediante el acceso a la dirección <https://ws050.juntadeandalucia.es/verificarFirma> indicando el código de VERIFICACIÓN

FIRMADO POR	JUAN JOSE SOLER GARCIA	FECHA	03/07/2024
	ROCIO GUIJARRO MILLAN		
VERIFICACIÓN	Pk2jm6MP8Q4FQJJZRRTHBNBMA26B8	PÁGINA	3161/3256





Datos considerados para el Cálculo de la Carga Ganadera mínima y máxima del expediente

- 238 Recinto cuyo CAP declarado es mayor al CAP prevalente y no presenta alegación al SIGPAC.
 Ref:-1624649 Recinto:18-107-008-00057-00007 Cultivo:62000 PASTOS PERMANENTES DE 5 O MAS AÑOS-SIN VARIEDAD Secano CAP prevalente:0 CAP declarado:85 Exceso de superficie (Hectáreas):41,57
 Ref:-39173 Recinto:18-107-008-00057-00038 Cultivo:62000 PASTOS PERMANENTES DE 5 O MAS AÑOS-SIN VARIEDAD Secano CAP prevalente: CAP declarado:100 Exceso de superficie (Hectáreas):0,41
 Ref:-39167 Recinto:18-107-008-00057-00033 Cultivo:62000 PASTOS PERMANENTES DE 5 O MAS AÑOS-SIN VARIEDAD Secano CAP prevalente:0 CAP declarado:85 Exceso de superficie (Hectáreas):0,31
 Ref:5212960 Recinto:18-107-008-00057-00063 Cultivo:62000 PASTOS PERMANENTES DE 5 O MAS AÑOS-SIN VARIEDAD Secano CAP prevalente:0 CAP declarado:85 Exceso de superficie (Hectáreas):0,35
 Ref:1700000005602516 Recinto:18-107-008-00057-00015 Cultivo:62000 PASTOS PERMANENTES DE 5 O MAS AÑOS-SIN VARIEDAD Secano CAP prevalente:0 CAP declarado:85 Exceso de superficie (Hectáreas):0,42
 Ref:1700000005602517 Recinto:18-107-008-00057-00014 Cultivo:62000 PASTOS PERMANENTES DE 5 O MAS AÑOS-SIN VARIEDAD Secano CAP prevalente:0 CAP declarado:35 Exceso de superficie (Hectáreas):0,04
 Ref:1700000005602522 Recinto:18-107-008-00057-00061 Cultivo:62000 PASTOS PERMANENTES DE 5 O MAS AÑOS-SIN VARIEDAD Secano CAP prevalente:0 CAP declarado:85 Exceso de superficie (Hectáreas):0,23
- 4272 Verifica que las líneas de declaración de las Solicitudes Únicas no tienen solapes con la capa de Retroactividad Gráfica (ambas de la misma campaña) a nivel de expediente/línea de declaración gráfica de la solicitud.
 Ref:-1458197 Recinto:18-107-010-00070-00002 Cultivo: - Agregado de la referencia del recinto.:0 Zona de la referencia del recinto.:0 Superficie solapada.:0,34 Id. Incid.:3683400
 Ref:-905807 Recinto:18-107-008-00055-00025 Cultivo: - Agregado de la referencia del recinto.:0 Zona de la referencia del recinto.:0 Superficie solapada.:0,02 Id. Incid.:3683401
- 100407 Explotación solicitada no forma parte de ningún organismo de control autorizado para la producción ecológica en Andalucía o fecha de inscripción posterior al plazo establecido (Anexo I. Criterios de Subvencionabilidad. Orden 28 de marzo de 2023).
 Explotación:ES181050000239 Especie:OVINA

(1) Superficie declarada admisible ajustada con la superficie comprometida.
 (2) Factor de penalización valorando el alcance para el tipo de compromiso.

Puede verificar la integridad de una copia de este documento mediante la lectura del código QR adjunto o mediante el acceso a la dirección <https://ws050.juntadeandalucia.es/verificarFirma> indicando el código de VERIFICACIÓN

FIRMADO POR	JUAN JOSE SOLER GARCIA	FECHA	03/07/2024	
	ROCIO GUIJARRO MILLAN			
VERIFICACIÓN	Pk2jm6MP8Q4FQJJZRRTHBNMQA26B8	PÁGINA	3162/3256	



APELLIDOS Y NOMBRE / RAZÓN SOCIAL

VALERA ROMERO JOAQUIN

NIF
****0424*

EXPEDIENTE
1111488

ANUALIDAD DE PAGO
1ª

IMPORTE POR ANUALIDAD

	2023	2024	2025	2026	2027
IMPORTE MÁXIMO SUBVENCIONABLE	5.438,01 €	5.438,01 €	5.438,01 €	5.438,01 €	5.438,01 €
IMPORTE MEDIO DE TRANSFERENCIA (€/ha)	194,35 €	194,35 €	194,35 €	194,35 €	194,35 €

RESUMEN DE UNIDADES

Cód	GRUPO DE PAGO	Sup. Dec. Admisible (ha)	Sup. Comprometida (ha)	Sup. ajustada compromiso (1) (ha)	% sobredec.	Sup. Propuesta (ha)	Importe Declarado	Importe Topado	Importe Propuesto	Importe tras sobredec.
426	HERBÁCEOS	12,56		12,53	0,00	12,53	1.894,16	1.894,16	1.894,16	1.894,16
429	OLIVAR	6,41		6,41	0,00	6,41	1.589,04	1.589,04	1.589,04	1.589,04
432	FRUTALES SECANO	9,04		9,04	0,00	9,04	1.954,81	1.954,81	1.954,81	1.954,81
TOTAL		28,01	27,98	27,98		27,98	5.438,01	5.438,01	5.438,01	5.438,01

APLICACIÓN DE REDUCCIONES Y PENALIZACIONES

GRUPO DE PAGO	Importe Calculado	Importe prereduc.	Criterios de subvencionabilidad y compromisos	Presentación tardía	Omisión declaración	Condicionalidad	IMPORTE (Euros)
							PROPUESTO
FRUTALES SECANO	1.954,81	1.954,81	0,00	0,00	0,00	0,00	1.954,81
HERBÁCEOS	1.894,16	1.894,16	0,00	0,00	0,00	0,00	1.894,16
OLIVAR	1.589,04	1.589,04	0,00	0,00	0,00	0,00	1.589,04
TOTAL	5.438,01	5.438,01					5.438,01

RESUMEN DE PAGOS

PROPUESTO	IMPORTE (Euros)			
	PROPUESTO	FEADER (Eje 2)	MAPA	CAPADR
	5.438,01	4.622,31	533,47	282,23

(1) Superficie declarada admisible ajustada con la superficie comprometida.
(2) Factor de penalización valorando el alcance para el tipo de compromiso.

Puede verificar la integridad de una copia de este documento mediante la lectura del código QR adjunto o mediante el acceso a la dirección <https://ws050.juntadeandalucia.es/verificarFirma> indicando el código de VERIFICACIÓN

FIRMADO POR	JUAN JOSE SOLER GARCIA	FECHA	03/07/2024	
	ROCIO GUIJARRO MILLAN			
VERIFICACIÓN	Pk2jm6MP8Q4FQJJZRRTHBNMQA26B8	PÁGINA	3163/3256	



RECINTOS PROPUESTOS

REF.	REFERENCIA SIGPAC	CULTIVO	DESCRIPCIÓN CULTIVO	S/R	G.PAGO	PEND. MEDIA (%)	SUP. DEC. ADMISIBLE (ha)	SUP. COMPROM. (ha)	SUP. AJUSTADA COMPR.(1) (ha)	SUP. CONV. SIGPAC (ha)	SUP. CERTIF. (ha)	SUP. CAMPO (ha)	SUP. CAMPO DECLARADO (ha)	SUP. DEC. REDUCIDA (ha)	SUP. PROPUESTA (ha)
5086470	18-149-016-00206-001	8000	AVENA-SIN VARIEDAD	S	426	9,20	4,16	4,16	4,16		4,16			4,16	4,16
1700000005973696	18-149-016-01156-002	1000	TRIGO BLANDO-SIN VARIEDAD	R	426	1,90	0,08	0,08	0,08		0,08			0,08	0,08
1700000005973697	18-149-016-01155-008	1000	TRIGO BLANDO-SIN VARIEDAD	S	426	16,80	0,26	0,26	0,26		0,26			0,26	0,26
1700000005973698	18-149-016-01155-002	1000	TRIGO BLANDO-SIN VARIEDAD	S	426	6,60	0,49	0,49	0,49		0,49			0,49	0,49
1700000005973699	18-149-016-09012-003	1000	TRIGO BLANDO-SIN VARIEDAD	S	426	9,00	0,09	0,09	0,09		0,09			0,09	0,09
1700000005973700	18-149-016-01155-001	1000	TRIGO BLANDO-SIN VARIEDAD	R	426	6,00	0,18	0,18	0,18		0,18			0,18	0,18
1700000005973701	18-149-016-01153-005	1000	TRIGO BLANDO-SIN VARIEDAD	S	426	4,50	0,28	0,28	0,28		0,28			0,28	0,28
1700000005973702	18-149-016-00432-003	1000	TRIGO BLANDO-SIN VARIEDAD	S	426	10,90	0,19	0,19	0,19		0,19			0,19	0,19
1700000005973703	18-149-016-00432-004	1000	TRIGO BLANDO-SIN VARIEDAD	S	426	2,50	2,89	2,89	2,89		2,89			2,89	2,89
1700000005973704	18-149-016-01153-009	1000	TRIGO BLANDO-SIN VARIEDAD	S	426	6,60	0,19	0,19	0,19		0,19			0,19	0,19
1700000005973705	18-149-016-00431-005	1000	TRIGO BLANDO-SIN VARIEDAD	S	426	2,50	3,63	3,60	3,60		3,60			3,60	3,60
1700000005973716	18-149-016-01153-011	1000	TRIGO BLANDO-SIN VARIEDAD	S	426	5,00	0,12	0,12	0,12		0,12			0,12	0,12
-984432	18-149-016-00912-065	101010	OLIVAR-PICUAL	S	429	13,50	0,04	0,04	0,04		0,04			0,04	0,04
-984430	18-149-016-00912-063	101010	OLIVAR-PICUAL	S	429	19,10	0,03	0,03	0,03		0,03			0,03	0,03
-984429	18-149-016-00912-062	101010	OLIVAR-PICUAL	S	429	23,50	0,04	0,04	0,04		0,04			0,04	0,04
-984428	18-149-016-00912-061	101010	OLIVAR-PICUAL	S	429	24,80	0,05	0,05	0,05		0,05			0,05	0,05
-984425	18-149-016-00912-058	101010	OLIVAR-PICUAL	S	429	28,70	0,02	0,02	0,02		0,02			0,02	0,02
-469593	18-149-016-00912-056	101010	OLIVAR-PICUAL	S	429	27,90	0,03	0,03	0,03		0,03			0,03	0,03
-469592	18-149-016-00912-055	101010	OLIVAR-PICUAL	S	429	31,00	0,02	0,02	0,02		0,02			0,02	0,02
1700000005973713	18-149-016-00912-002	101010	OLIVAR-PICUAL	S	429	19,50	1,64	1,64	1,64		1,64			1,64	1,64
1700000005973714	18-149-016-00913-003	101010	OLIVAR-PICUAL	S	429	17,00	0,01	0,01	0,01		0,01			0,01	0,01
1700000005973715	18-149-016-00912-022	101010	OLIVAR-PICUAL	S	429	14,60	0,22	0,22	0,22		0,22			0,22	0,22
1700000005973743	18-149-016-01155-010	101010	OLIVAR-PICUAL	S	429	18,20	1,35	1,35	1,35		1,35			1,35	1,35
1700000005973744	18-149-016-00912-049	101010	OLIVAR-PICUAL	S	429	23,50	0,02	0,02	0,02		0,02			0,02	0,02
1700000005973747	18-149-016-00912-043	101010	OLIVAR-PICUAL	S	429	21,60	0,15	0,15	0,15		0,15			0,15	0,15
1700000005973749	18-149-016-00912-052	101010	OLIVAR-PICUAL	S	429	27,30	0,01	0,01	0,01		0,01			0,01	0,01
1700000005973750	18-149-016-01155-003	101010	OLIVAR-PICUAL	S	429	12,50	2,12	2,12	2,12		2,12			2,12	2,12
1700000005973751	18-149-016-00912-027	101010	OLIVAR-PICUAL	S	429	27,10	0,66	0,66	0,66		0,66			0,66	0,66
-984424	18-149-016-00912-057	104007	ALMENDROS-COMUNA	S	432	10,30	0,05	0,05	0,05		0,05			0,05	0,05
-48131	18-149-016-00912-054	104007	ALMENDROS-COMUNA	S	432	18,60	0,03	0,03	0,03		0,03			0,03	0,03
1700000005973754	18-149-016-00912-038	104007	ALMENDROS-COMUNA	S	432	15,30	0,22	0,22	0,22		0,22			0,22	0,22
1700000005973755	18-149-016-00912-010	104007	ALMENDROS-COMUNA	S	432	13,00	0,82	0,82	0,82		0,82			0,82	0,82
1700000005973756	18-149-016-00912-011	104007	ALMENDROS-COMUNA	S	432	14,10	0,48	0,48	0,48		0,48			0,48	0,48
1700000005973757	18-149-016-00912-017	104007	ALMENDROS-COMUNA	S	432	23,30	0,04	0,04	0,04		0,04			0,04	0,04
1700000005973758	18-149-016-00913-001	104007	ALMENDROS-COMUNA	S	432	11,40	0,63	0,63	0,63		0,63			0,63	0,63
1700000005973759	18-149-016-00912-018	104007	ALMENDROS-COMUNA	S	432	10,10	0,22	0,22	0,22		0,22			0,22	0,22
1700000005973760	18-149-016-00912-012	104007	ALMENDROS-COMUNA	S	432	11,50	1,53	1,53	1,53		1,53			1,53	1,53
1700000005973761	18-149-016-01153-001	104007	ALMENDROS-COMUNA	S	432	27,20	1,05	1,05	1,05		1,05			1,05	1,05
1700000005973762	18-149-016-01153-004	104007	ALMENDROS-COMUNA	S	432	18,10	0,11	0,11	0,11		0,11			0,11	0,11
1700000005973763	18-149-016-01154-001	104022	ALMENDROS-LARGUETA	S	432	12,40	3,43	3,43	3,43		3,43			3,43	3,43
1700000005973764	18-149-016-01153-002	104007	ALMENDROS-COMUNA	S	432	12,60	0,37	0,37	0,37		0,37			0,37	0,37
1700000005973766	18-149-016-01154-008	104022	ALMENDROS-LARGUETA	S	432	7,80	0,06	0,06	0,06		0,06			0,06	0,06

INCIDENCIAS

INCIDENCIA DESCRIPCIÓN

- 100402 Recinto solicitado no forma parte de ningún organismo de control autorizado para la producción ecológica en Andalucía o fecha de inscripción posterior al plazo establecido (Anexo I. Criterios de Subvencionabilidad. Orden 28 de marzo de 2023). Ref:1700000005973732 Recinto:18-149-016-01154-00016 Cultivo:104022 ALMENDROS-LARGUETA Secano
- 100424 Solicita recinto que no está comprometido para la operación. Ref:1700000005973732 Recinto:18-149-016-01154-00016 Cultivo:104022 ALMENDROS-LARGUETA Secano Ref:1700000005973765 Recinto:18-149-016-01197-00001 Cultivo:104022 ALMENDROS-LARGUETA Regadío

(1) Superficie declarada admisible ajustada con la superficie comprometida.
 (2) Factor de penalización valorando el alcance para el tipo de compromiso.

Puede verificar la integridad de una copia de este documento mediante la lectura del código QR adjunto o mediante el acceso a la dirección https://ws050.juntadeandalucia.es/verificarFirma indicando el código de VERIFICACIÓN					
FIRMADO POR	JUAN JOSE SOLER GARCIA		FECHA		03/07/2024
	ROCIO GUIJARRO MILLAN				
VERIFICACIÓN	Pk2jm6MP8Q4FQJJZRRTHBNMQA26B8		PÁGINA		3164/3256



APELLIDOS Y NOMBRE / RAZÓN SOCIAL

VALERO CHILLON JOSE

NIF
****5047*

EXPEDIENTE
1227871

ANUALIDAD DE PAGO

1ª

IMPORTE POR ANUALIDAD

	2023	2024	2025	2026	2027
IMPORTE MÁXIMO SUBVENCIONABLE	5.441,41 €	5.441,41 €	5.441,41 €	5.441,41 €	5.441,41 €
IMPORTE MEDIO DE TRANSFERENCIA (€/ha)	247,90 €	247,90 €	247,90 €	247,90 €	247,90 €

RESUMEN DE UNIDADES

Cód	GRUPO DE PAGO	Sup. Dec. Admisible (ha)	Sup. Comprometida (ha)	Sup. ajustada compromiso (1) (ha)	% sobredec.	Sup. Propuesta (ha)	Importe Declarado	Importe Topado	Importe Propuesto	Importe tras sobredec.
429	OLIVAR	21,95		21,95	0,00	21,95	5.441,41	5.441,41	5.441,41	5.441,41
TOTAL		21,95	21,95	21,95		21,95	5.441,41	5.441,41	5.441,41	5.441,41

APLICACIÓN DE REDUCCIONES Y PENALIZACIONES

GRUPO DE PAGO	Importe Calculado	Importe prereduc.	Criterios de subvencionabilidad y compromisos	Presentación tardía	Omisión declaración	Condicionalidad	IMPORTE (Euros) PROPUESTO
OLIVAR	5.441,41	5.441,41	0,00	0,00	0,00	0,00	5.441,41
TOTAL	5.441,41	5.441,41					5.441,41

RESUMEN DE PAGOS

	IMPORTE (Euros)			
	PROPUESTO	FEADER (Eje 2)	MAPA	CAPADR
PROPUESTO	5.441,41	4.625,20	533,80	282,41

RECINTOS PROPUESTOS

REF.	REFERENCIA SIGPAC	CULTIVO	DESCRIPCIÓN CULTIVO	S/R	G.PAGO	PEND. MEDIA (%)	SUP. DEC. ADMISIBLE (ha)	SUP. COMPROM. (ha)	SUP. AJUSTADA COMPR.(1) (ha)	SUP. CONV. SIGPAC (ha)	SUP. CERTIE. (ha)	SUP. CAMPO (ha)	SUP. CAMPO DETER. CULT. DECLARADO (ha)	SUP. DEC. REDUCIDA (ha)	SUP. PROPUESTA (ha)
-1086403	18-100-022-00997-001	101010	OLIVAR-PICUAL	R	429	1,30	0,24	0,24	0,24		0,24			0,24	0,24
1700000005936706	18-100-019-00073-002	101010	OLIVAR-PICUAL	R	429	7,90	8,13	8,13	8,13		8,13			8,13	8,13
1700000005936707	18-100-019-00074-002	101010	OLIVAR-PICUAL	R	429	5,20	8,72	8,72	8,72		8,72			8,72	8,72
1700000005936708	18-100-019-00072-002	101010	OLIVAR-PICUAL	S	429	8,40	1,79	1,79	1,79		1,79			1,79	1,79
1700000005936709	18-100-019-00074-005	101010	OLIVAR-PICUAL	R	429	6,00	0,10	0,10	0,10		0,10			0,10	0,10
1700000005936712	18-100-019-00103-003	101010	OLIVAR-PICUAL	R	429	10,50	2,97	2,97	2,97		2,97			2,97	2,97

(1) Superficie declarada admisible ajustada con la superficie comprometida.

(2) Factor de penalización valorando el alcance para el tipo de compromiso.

Puede verificar la integridad de una copia de este documento mediante la lectura del código QR adjunto o mediante el acceso a la dirección <https://ws050.juntadeandalucia.es/verificarFirma> indicando el código de VERIFICACIÓN

FIRMADO POR	JUAN JOSE SOLER GARCIA	FECHA	03/07/2024	
	ROCIO GUIJARRO MILLAN			
VERIFICACIÓN	Pk2jm6MP8Q4FQJJZRRTHBNMQA26B8	PÁGINA	3165/3256	



<u>APELLIDOS Y NOMBRE / RAZÓN SOCIAL</u>	<u>NIF</u>	<u>EXPEDIENTE</u>	<u>ANUALIDAD DE PAGO</u>
VALERO MARTINEZ JOSE	****3549*	1084344	

RESUMEN DE PAGOS

PROPUESTO	<u>IMPORTE (Euros)</u>			
	<u>PROPUESTO</u>	<u>FEADER (Eje 2)</u>	<u>MAPA</u>	<u>CAPADR</u>
	0,00	0,00	0,00	0,00

INCIDENCIAS

INCIDENCIA DESCRIPCIÓN

4272	Verifica que las líneas de declaración de las Solicitudes Únicas no tienen solapes con la capa de Retroactividad Gráfica (ambas de la misma campaña) a nivel de expediente/línea de declaración gráfica de la solicitud. Ref:1700000003056737 Recinto:18-047-004-01022-00001 Cultivo: - Agregado de la referencia del recinto.:0 Zona de la referencia del recinto.:0 Superficie solapada.:0,02 Id. Incid.:95939317
100424	Solicita recinto que no está comprometido para la operación. Ref:1700000003056733 Recinto:18-047-004-00491-00001 Cultivo:104042 ALMENDROS-TUONO Secano Ref:1700000003056737 Recinto:18-047-004-01022-00001 Cultivo:104042 ALMENDROS-TUONO Secano Ref:1700000003056735 Recinto:18-047-004-01024-00001 Cultivo:104042 ALMENDROS-TUONO Secano Ref:1700000003056734 Recinto:18-047-005-00373-00001 Cultivo:104042 ALMENDROS-TUONO Secano Ref:1700000003056736 Recinto:18-047-005-00397-00001 Cultivo:104042 ALMENDROS-TUONO Secano Ref:1700000003056730 Recinto:18-047-011-00121-00001 Cultivo:104042 ALMENDROS-TUONO Secano Ref:1700000003056731 Recinto:18-047-011-00457-00001 Cultivo:104042 ALMENDROS-TUONO Secano
101008	Expediente sin compromisos vigentes. Operación:6503.2

(1) Superficie declarada admisible ajustada con la superficie comprometida.
(2) Factor de penalización valorando el alcance para el tipo de compromiso.

Puede verificar la integridad de una copia de este documento mediante la lectura del código QR adjunto o mediante el acceso a la dirección https://ws050.juntadeandalucia.es/verificarFirma indicando el código de VERIFICACIÓN				
FIRMADO POR	JUAN JOSE SOLER GARCIA	FECHA	03/07/2024	
	ROCIO GUIJARRO MILLAN			
VERIFICACIÓN	Pk2jm6MP8Q4FQJJZRRTHBNMQA26B8	PÁGINA	3166/3256	



APELLIDOS Y NOMBRE / RAZÓN SOCIAL

VALERO ORTIZ ELIAS

NIF
****8126*

EXPEDIENTE
1233667

ANUALIDAD DE PAGO
1ª

IMPORTE POR ANUALIDAD

	2023	2024	2025	2026	2027
IMPORTE MÁXIMO SUBVENCIONABLE	4.288,04 €	4.288,04 €	4.288,04 €	4.288,04 €	4.288,04 €
IMPORTE MEDIO DE TRANSFERENCIA (€/ha)	196,25 €	196,25 €	196,25 €	196,25 €	196,25 €

RESUMEN DE UNIDADES

Cód	GRUPO DE PAGO	Sup. Dec. Admisible (ha)	Sup. Comprometida (ha)	Sup. ajustada compromiso (1) (ha)	% sobredec.	Sup. Propuesta (ha)	Importe Declarado	Importe Topado	Importe Propuesto	Importe tras sobredec.
432	FRUTALES SECANO	19,83		19,83	0,00	19,83	4.288,04	4.288,04	4.288,04	4.288,04
434	HERBÁCEOS NO ELEGIBLES	2,02		2,02	0,00	2,02	0,00	0,00	0,00	0,00
TOTAL		21,85	21,85	21,85		21,85	4.288,04	4.288,04	4.288,04	4.288,04

APLICACIÓN DE REDUCCIONES Y PENALIZACIONES

GRUPO DE PAGO	Importe Calculado	Importe prereduc.	Criterios de subvencionabilidad y compromisos	Presentación tardía	Omisión declaración	Condicionalidad	IMPORTE (Euros)
							PROPUESTO
FRUTALES SECANO	4.288,04	4.288,04	0,00	0,00	0,00	0,00	4.288,04
HERBÁCEOS NO ELEGIBLES	0,00	0,00	0,00	0,00	0,00	0,00	0,00
TOTAL	4.288,04	4.288,04					4.288,04

RESUMEN DE PAGOS

PROPUESTO	IMPORTE (Euros)			
	PROPUESTO	FEADER (Eje 2)	MAPA	CAPADR
PROPUESTO	4.288,04	3.644,83	420,66	222,55

(1) Superficie declarada admisible ajustada con la superficie comprometida.
(2) Factor de penalización valorando el alcance para el tipo de compromiso.

Puede verificar la integridad de una copia de este documento mediante la lectura del código QR adjunto o mediante el acceso a la dirección <https://ws050.juntadeandalucia.es/verificarFirma> indicando el código de VERIFICACIÓN

FIRMADO POR	JUAN JOSE SOLER GARCIA	FECHA	03/07/2024	
	ROCIO GUIJARRO MILLAN			
VERIFICACIÓN	Pk2jm6MP8Q4FQJJZRRTHBNMQA26B8	PÁGINA	3167/3256	



RECINTOS PROPUESTOS

REF.	REFERENCIA SIGPAC	CULTIVO DESCRIPCIÓN CULTIVO	S/R	G.PAGO	PEND. MEDIA (%)	SUP. DEC. ADMISIBLE (ha)	SUP. COMPROM. (ha)	SUP. AJUSTADA COMPR.(1) (ha)	SUP. CONV. SIGPAC (ha)	SUP. CERTIF. (ha)	SUP. CAMPO (ha)	SUP. CAMPO DETER. CULT. DECLARADO (ha)	SUP. DEC. REDUCIDA (ha)	SUP. PROPUESTA (ha)
4176055	18-047-004-00658-001	104057 ALMENDROS-AVIJOR	S	432	8,70	0,83	0,83	0,83		0,83			0,83	0,83
4176056	18-047-004-00659-001	104057 ALMENDROS-AVIJOR	S	432	7,00	0,56	0,56	0,56		0,56			0,56	0,56
4176057	18-047-004-00609-001	104020 ALMENDROS-GUARA	S	432	11,10	0,45	0,45	0,45		0,45			0,45	0,45
4176058	18-047-004-00605-001	104020 ALMENDROS-GUARA	S	432	10,20	0,39	0,39	0,39		0,39			0,39	0,39
4176060	18-047-004-00453-001	104024 ALMENDROS-MARCONA	S	432	9,70	3,41	3,41	3,41		3,41			3,41	3,41
4176068	18-047-004-00339-002	104007 ALMENDROS-COMUNA	S	432	31,30	0,11	0,11	0,11		0,11			0,11	0,11
4176069	18-047-004-00339-003	104007 ALMENDROS-COMUNA	S	432	5,40	0,18	0,18	0,18		0,18			0,18	0,18
4176070	18-047-004-00333-001	104020 ALMENDROS-GUARA	S	432	8,50	0,20	0,20	0,20		0,20			0,20	0,20
4176086	18-047-004-00405-001	104020 ALMENDROS-MARCONA	S	432	9,10	0,13	0,13	0,13		0,13			0,13	0,13
4176088	18-047-004-00384-001	104022 ALMENDROS-LARGUETA	S	432	9,60	1,29	1,29	1,29		1,29			1,29	1,29
4176090	18-047-004-00381-001	104007 ALMENDROS-COMUNA	S	432	10,00	0,18	0,18	0,18		0,18			0,18	0,18
4176091	18-047-004-00387-001	104020 ALMENDROS-GUARA	S	432	8,70	0,37	0,37	0,37		0,37			0,37	0,37
4176092	18-047-004-00389-001	104057 ALMENDROS-AVIJOR	S	432	10,80	2,41	2,41	2,41		2,41			2,41	2,41
4176093	18-047-004-00389-002	104057 ALMENDROS-AVIJOR	S	432	16,80	0,03	0,03	0,03		0,03			0,03	0,03
4176193	18-047-004-00389-003	104057 ALMENDROS-AVIJOR	S	432	11,60	0,05	0,05	0,05		0,05			0,05	0,05
4176289	18-047-004-00389-007	104057 ALMENDROS-AVIJOR	S	432	9,40	0,02	0,02	0,02		0,02			0,02	0,02
4176296	18-047-004-00968-007	104020 ALMENDROS-GUARA	S	432	14,80	1,07	1,07	1,07		1,07			1,07	1,07
4176299	18-047-004-00332-002	104022 ALMENDROS-LARGUETA	S	432	12,00	0,86	0,86	0,86		0,86			0,86	0,86
4176302	18-047-004-00296-001	104022 ALMENDROS-LARGUETA	S	432	11,30	0,19	0,19	0,19		0,19			0,19	0,19
4176304	18-047-004-00282-001	104022 ALMENDROS-LARGUETA	S	432	29,30	0,33	0,33	0,33		0,33			0,33	0,33
4176307	18-047-004-00270-001	104022 ALMENDROS-LARGUETA	S	432	25,60	4,71	4,71	4,71		4,71			4,71	4,71
4176310	18-047-004-00270-004	104020 ALMENDROS-GUARA	S	432	11,70	1,52	1,52	1,52		1,52			1,52	1,52
4176312	18-047-004-00269-001	104176 ALMENDROS-VERDIERE	S	432	18,90	0,54	0,54	0,54		0,54			0,54	0,54
4176063	18-047-004-00431-001	20000 BARBECHO TRADICIONAL-SIN VARIEDAD	S	434	11,90	0,09	0,09	0,09		0,09			0,09	0,09
4176087	18-047-004-00405-002	20000 BARBECHO TRADICIONAL-SIN VARIEDAD	S	434	7,60	0,07	0,07	0,07		0,07			0,07	0,07
4176089	18-047-004-00384-002	20000 BARBECHO TRADICIONAL-SIN VARIEDAD	S	434	7,40	0,40	0,40	0,40		0,40			0,40	0,40
4176301	18-047-004-00293-001	20000 BARBECHO TRADICIONAL-SIN VARIEDAD	S	434	7,40	0,13	0,13	0,13		0,13			0,13	0,13
4176305	18-047-004-00282-002	20000 BARBECHO TRADICIONAL-SIN VARIEDAD	S	434	31,00	0,08	0,08	0,08		0,08			0,08	0,08
4176490	18-047-004-00335-005	20000 BARBECHO TRADICIONAL-SIN VARIEDAD	S	434	16,20	0,16	0,16	0,16		0,16			0,16	0,16
4176491	18-047-004-00408-001	20000 BARBECHO TRADICIONAL-SIN VARIEDAD	S	434	9,20	0,13	0,13	0,13		0,13			0,13	0,13
4176492	18-047-004-00409-001	20000 BARBECHO TRADICIONAL-SIN VARIEDAD	S	434	9,00	0,12	0,12	0,12		0,12			0,12	0,12
4176493	18-047-004-00973-001	20000 BARBECHO TRADICIONAL-SIN VARIEDAD	S	434	8,20	0,13	0,13	0,13		0,13			0,13	0,13
4176494	18-047-004-00410-001	20000 BARBECHO TRADICIONAL-SIN VARIEDAD	S	434	9,10	0,17	0,17	0,17		0,17			0,17	0,17
4176528	18-047-004-00415-001	20000 BARBECHO TRADICIONAL-SIN VARIEDAD	S	434	19,10	0,08	0,08	0,08		0,08			0,08	0,08
4176530	18-047-004-00337-002	20000 BARBECHO TRADICIONAL-SIN VARIEDAD	S	434	9,70	0,10	0,10	0,10		0,10			0,10	0,10
4176531	18-047-004-00337-003	20000 BARBECHO TRADICIONAL-SIN VARIEDAD	S	434	15,30	0,30	0,30	0,30		0,30			0,30	0,30
4176539	18-047-004-00335-004	20000 BARBECHO TRADICIONAL-SIN VARIEDAD	S	434	6,50	0,06	0,06	0,06		0,06			0,06	0,06

INCIDENCIAS

INCIDENCIA DESCRIPCIÓN

- 8227 Línea de declaración monitorizada en la que no ha habido respuesta por parte del productor y, por tanto, sin Juicio Experto de campo.
Ref:4176067 Recinto:18-047-004-00339-00001 Cultivo:20000 BARBECHO TRADICIONAL-SIN VARIEDAD
Ref:4176074 Recinto:18-047-004-00342-00001 Cultivo:20000 BARBECHO TRADICIONAL-SIN VARIEDAD
- 100424 Solicita recinto que no está comprometido para la operación.
Ref:4176306 Recinto:18-047-004-00272-00001 Cultivo:104022 ALMENDROS-LARGUETA Regadío
Ref:4176067 Recinto:18-047-004-00339-00001 Cultivo:20000 BARBECHO TRADICIONAL-SIN VARIEDAD Secano
Ref:4176074 Recinto:18-047-004-00342-00001 Cultivo:20000 BARBECHO TRADICIONAL-SIN VARIEDAD Secano
Ref:4176082 Recinto:18-047-004-00360-00002 Cultivo:5019 CEBADA-BEKA Regadío
Ref:4176080 Recinto:18-047-004-00361-00002 Cultivo:5019 CEBADA-BEKA Regadío
Ref:4176059 Recinto:18-047-004-00558-00001 Cultivo:101010 OLIVAR-PICUAL Regadío
Ref:4176083 Recinto:18-047-004-00969-00001 Cultivo:5019 CEBADA-BEKA Secano

(1) Superficie declarada admisible ajustada con la superficie comprometida.
(2) Factor de penalización valorando el alcance para el tipo de compromiso.

Puede verificar la integridad de una copia de este documento mediante la lectura del código QR adjunto o mediante el acceso a la dirección <https://ws050.juntadeandalucia.es/verificarFirma> indicando el código de VERIFICACIÓN

FIRMADO POR	JUAN JOSE SOLER GARCIA	FECHA	03/07/2024	
	ROCIO GUIJARRO MILLAN			
VERIFICACIÓN	Pk2jm6MP8Q4FQJJZRRTHBNMQA26B8	PÁGINA	3168/3256	



APELLIDOS Y NOMBRE / RAZÓN SOCIAL

VALERO ORTIZ MIGUEL ANGEL

NIF
****3042*

EXPEDIENTE
1154919

ANUALIDAD DE PAGO

1ª

IMPORTE POR ANUALIDAD

	2023	2024	2025	2026	2027
IMPORTE MÁXIMO SUBVENCIONABLE	7.080,16 €	7.080,16 €	7.080,16 €	7.080,16 €	7.080,16 €
IMPORTE MEDIO DE TRANSFERENCIA (€/ha)	213,26 €	213,26 €	213,26 €	213,26 €	213,26 €

RESUMEN DE UNIDADES

Cód	GRUPO DE PAGO	Sup. Dec. Admisible (ha)	Sup. Comprometida (ha)	Sup. ajustada compromiso (1) (ha)	% sobredec.	Sup. Propuesta (ha)	Importe Declarado	Importe Topado	Importe Propuesto	Importe tras sobredec.
426	HERBÁCEOS	4,24		4,13	0,00	4,13	624,33	624,33	624,33	624,33
429	OLIVAR	7,41		7,41	0,00	7,41	1.836,94	1.836,94	1.836,94	1.836,94
432	FRUTALES SECANO	21,40		21,36	0,00	21,36	4.618,89	4.618,89	4.618,89	4.618,89
434	HERBÁCEOS NO ELEGIBLES	0,30		0,30	0,00	0,30	0,00	0,00	0,00	0,00
TOTAL		33,35	33,20	33,20		33,20	7.080,16	7.080,16	7.080,16	7.080,16

APLICACIÓN DE REDUCCIONES Y PENALIZACIONES

GRUPO DE PAGO	Importe Calculado	Importe prereduc.	Criterios de subvencionabilidad y compromisos	Presentación tardía	Omisión declaración	Condicionalidad	IMPORTE (Euros)
							PROPUESTO
FRUTALES SECANO	4.618,89	4.618,89	0,00	0,00	0,00	0,00	4.618,89
HERBÁCEOS	624,33	624,33	0,00	0,00	0,00	0,00	624,33
HERBÁCEOS NO ELEGIBLES	0,00	0,00	0,00	0,00	0,00	0,00	0,00
OLIVAR	1.836,94	1.836,94	0,00	0,00	0,00	0,00	1.836,94
TOTAL	7.080,16	7.080,16					7.080,16

RESUMEN DE PAGOS

PROPUESTO	IMPORTE (Euros)			
	PROPUESTO	FEADER (Eje 2)	MAPA	CAPADR
	7.080,16	6.018,14	694,56	367,46

(1) Superficie declarada admisible ajustada con la superficie comprometida.

(2) Factor de penalización valorando el alcance para el tipo de compromiso.

Puede verificar la integridad de una copia de este documento mediante la lectura del código QR adjunto o mediante el acceso a la dirección <https://ws050.juntadeandalucia.es/verificarFirma> indicando el código de VERIFICACIÓN

FIRMADO POR	JUAN JOSE SOLER GARCIA	FECHA	03/07/2024	
	ROCIO GUIJARRO MILLAN			
VERIFICACIÓN	Pk2jm6MP8Q4FQJJRRRTHBNMQA26B8	PÁGINA	3169/3256	



RECINTOS PROPUESTOS

REF.	REFERENCIA SIGPAC	CULTIVO	DESCRIPCIÓN CULTIVO	S/R	G.PAGO	PEND. MEDIA (%)	SUP. DEC. ADMISIBLE (ha)	SUP. COMPROM. (ha)	SUP. AJUSTADA COMPR.(1) (ha)	SUP. CONV. SIGPAC (ha)	SUP. CERTIF. (ha)	SUP. CAMPO (ha)	SUP. CAMPO DETER. CULT. DECLARADO (ha)	SUP. DEC. REDUCIDA (ha)	SUP. PROPUESTA (ha)
170000006719650	18-047-004-00240-001	5000	CEBADA-SIN VARIEDAD	S	426	14,50	2,20	2,09	2,09		2,20			2,09	2,09
170000006719657	18-047-004-00328-001	8000	AVENA-SIN VARIEDAD	S	426	7,80	2,04	2,04	2,04		2,04			2,04	2,04
-1275058	18-047-003-00643-001	101010	OLIVAR-PICUAL	R	429	63,60	0,28	0,28	0,28		0,28			0,28	0,28
-979823	18-047-002-00172-013	101010	OLIVAR-PICUAL	S	429	38,70	0,03	0,03	0,03		0,03			0,03	0,03
4602885	18-047-002-00172-004	101010	OLIVAR-PICUAL	S	429	38,90	0,63	0,63	0,63		0,63			0,63	0,63
4602886	18-047-002-00172-006	101010	OLIVAR-PICUAL	S	429	40,60	0,11	0,11	0,11		0,11			0,11	0,11
4602890	18-047-011-00337-001	101010	OLIVAR-PICUAL	S	429	36,00	0,30	0,30	0,30		0,30			0,30	0,30
4602894	18-047-003-00659-001	101010	OLIVAR-PICUAL	R	429	50,60	0,07	0,07	0,07		0,07			0,07	0,07
4602895	18-047-011-00053-001	101010	OLIVAR-PICUAL	S	429	26,80	0,67	0,67	0,67		0,67			0,67	0,67
4602898	18-047-003-00651-001	101010	OLIVAR-PICUAL	R	429	63,60	1,08	1,08	1,08		1,08			1,08	1,08
170000006719666	18-047-004-00575-001	101010	OLIVAR-PICUAL	R	429	11,90	0,26	0,26	0,26		0,26			0,26	0,26
170000006719668	18-047-004-00459-002	101010	OLIVAR-PICUAL	S	429	20,80	3,60	3,60	3,60		3,60			3,60	3,60
170000006719671	18-047-004-00459-008	101010	OLIVAR-PICUAL	S	429	27,90	0,38	0,38	0,38		0,38			0,38	0,38
-979822	18-047-002-00172-010	104010	ALMENDROS-DESMAYO ROJO	S	432	41,40	0,03	0,03	0,03		0,03			0,03	0,03
-979821	18-047-002-00172-009	104010	ALMENDROS-DESMAYO ROJO	S	432	32,80	0,09	0,09	0,09		0,09			0,09	0,09
-524801	18-047-004-00324-001	104010	ALMENDROS-DESMAYO ROJO	S	432	16,50	0,26	0,26	0,26		0,26			0,26	0,26
-524786	18-047-004-00392-001	104057	ALMENDROS-AVIJOR	S	432	14,60	0,19	0,19	0,19		0,19			0,19	0,19
-494237	18-047-004-00229-001	104020	ALMENDROS-GUARA	S	432	17,80	0,33	0,33	0,33		0,33			0,33	0,33
-101595	18-047-004-00411-007	104057	ALMENDROS-AVIJOR	S	432	11,90	0,37	0,37	0,37		0,37			0,37	0,37
4145079	18-047-004-00425-001	104007	ALMENDROS-COMUNA	S	432	35,90	0,08	0,08	0,08		0,08			0,08	0,08
4145085	18-047-004-00230-001	104020	ALMENDROS-GUARA	S	432	15,20	0,64	0,64	0,64		0,64			0,64	0,64
4602884	18-047-002-00172-002	104010	ALMENDROS-DESMAYO ROJO	S	432	36,80	0,68	0,68	0,68		0,68			0,68	0,68
4602888	18-047-002-00172-008	104010	ALMENDROS-DESMAYO ROJO	S	432	34,50	0,13	0,13	0,13		0,13			0,13	0,13
170000006719642	18-047-004-00323-002	104057	ALMENDROS-AVIJOR	S	432	20,00	0,22	0,22	0,22		0,22			0,22	0,22
170000006719643	18-047-004-00320-002	124022	PISTACHO-KERMAN	S	432	15,20	0,13	0,13	0,13		0,13			0,13	0,13
170000006719645	18-047-004-00395-002	104020	ALMENDROS-GUARA	S	432	14,50	0,05	0,05	0,05		0,05			0,05	0,05
170000006719651	18-047-004-00411-002	104057	ALMENDROS-AVIJOR	S	432	5,80	1,16	1,16	1,16		1,16			1,16	1,16
170000006719655	18-047-004-00411-003	104057	ALMENDROS-AVIJOR	S	432	27,20	0,55	0,55	0,55		0,55			0,55	0,55
170000006719682	18-047-004-00228-001	104020	ALMENDROS-GUARA	S	432	20,80	0,28	0,28	0,28		0,28			0,28	0,28
170000006719683	18-047-004-00299-001	104090	ALMENDROS-FILIPO CEO	S	432	12,20	0,50	0,48	0,48		0,50			0,48	0,48
170000006719684	18-047-004-00322-001	104010	ALMENDROS-DESMAYO ROJO	S	432	16,20	0,44	0,44	0,44		0,44			0,44	0,44
170000006719685	18-047-004-00318-002	104010	ALMENDROS-DESMAYO ROJO	S	432	19,20	0,04	0,04	0,04		0,04			0,04	0,04
170000006719686	18-047-004-00318-001	104010	ALMENDROS-DESMAYO ROJO	S	432	21,40	0,16	0,16	0,16		0,16			0,16	0,16
170000006719687	18-047-004-00393-001	104010	ALMENDROS-DESMAYO ROJO	S	432	17,90	0,39	0,39	0,39		0,39			0,39	0,39
170000006719688	18-047-004-00246-001	104010	ALMENDROS-DESMAYO ROJO	S	432	18,40	0,48	0,48	0,48		0,48			0,48	0,48
170000006719689	18-047-004-00433-001	104007	ALMENDROS-COMUNA	S	432	17,30	0,53	0,53	0,53		0,53			0,53	0,53
170000006719690	18-047-004-00633-001	104014	ALMENDROS-FERRAGNES	S	432	23,80	0,62	0,62	0,62		0,62			0,62	0,62
170000006719691	18-047-004-00459-007	104007	ALMENDROS-COMUNA	S	432	28,80	0,14	0,14	0,14		0,14			0,14	0,14
170000006719693	18-047-004-00246-002	104010	ALMENDROS-DESMAYO ROJO	S	432	16,20	0,39	0,39	0,39		0,39			0,39	0,39
170000006719694	18-047-004-00255-002	104022	ALMENDROS-LARGUETA	S	432	18,50	0,47	0,47	0,47		0,47			0,47	0,47
170000006719695	18-047-004-00411-004	104024	ALMENDROS-MARCONA	S	432	6,20	0,32	0,32	0,32		0,32			0,32	0,32
170000006719696	18-047-004-00462-004	104007	ALMENDROS-COMUNA	S	432	23,90	0,07	0,07	0,07		0,07			0,07	0,07
170000006719697	18-047-004-00583-001	104024	ALMENDROS-MARCONA	S	432	13,70	1,45	1,45	1,45		1,45			1,45	1,45
170000006719698	18-047-004-00435-001	104007	ALMENDROS-COMUNA	S	432	27,20	0,35	0,35	0,35		0,35			0,35	0,35
170000006719699	18-047-004-00300-010	104010	ALMENDROS-DESMAYO ROJO	S	432	9,50	6,43	6,43	6,43		6,43			6,43	6,43
170000006719700	18-047-004-00300-009	104024	ALMENDROS-MARCONA	S	432	21,70	2,45	2,43	2,43		2,45			2,43	2,43
170000006719701	18-047-004-00255-004	104022	ALMENDROS-LARGUETA	S	432	14,70	0,69	0,69	0,69		0,69			0,69	0,69
170000006719702	18-047-004-00436-001	104007	ALMENDROS-COMUNA	S	432	31,60	0,29	0,29	0,29		0,29			0,29	0,29
170000006719630	18-047-004-00262-003	20000	BARBECHO TRADICIONAL-SIN VARIEDAD	S	434	14,20	0,04	0,04	0,04		0,04			0,04	0,04
170000006719631	18-047-004-00262-002	20000	BARBECHO TRADICIONAL-SIN VARIEDAD	S	434	16,00	0,11	0,11	0,11		0,11			0,11	0,11
170000006719639	18-047-004-00370-002	20000	BARBECHO TRADICIONAL-SIN VARIEDAD	R	434	41,00	0,03	0,03	0,03		0,03			0,03	0,03
170000006719658	18-047-004-00422-001	20000	BARBECHO TRADICIONAL-SIN VARIEDAD	R	434	16,40	0,12	0,12	0,12		0,12			0,12	0,12

INCIDENCIAS

INCIDENCIA DESCRIPCIÓN

- 4272 Verifica que las líneas de declaración de las Solicitudes Únicas no tienen solapes con la capa de Retroactividad Gráfica (ambas de la misma campaña) a nivel de expediente/línea de declaración gráfica de la solicitud.
Ref:170000006719650 Recinto:18-047-004-00240-00001 Cultivo: - Agregado de la referencia del recinto.:0 Zona de la referencia del recinto.:0 Superficie solapada.:0,11 Id. Incid.:95941046
Ref:170000006719683 Recinto:18-047-004-00299-00001 Cultivo: - Agregado de la referencia del recinto.:0 Zona de la referencia del recinto.:0 Superficie solapada.:0,02 Id. Incid.:95941047
Ref:170000006719700 Recinto:18-047-004-00300-00009 Cultivo: - Agregado de la referencia del recinto.:0 Zona de la referencia del recinto.:0 Superficie solapada.:0,02 Id. Incid.:95941048
- 100400 Recinto con cultivo, variedad, régimen de explotación o uso Sigpac no compatible con la operación solicitada (Anexo IV.I Cultivos y variedades elegibles para las Intervenciones. Orden de 28 de marzo de 2023).
Ref:170000006719673 Recinto:18-047-004-00459-00010 Cultivo:101010 OLIVAR-PICUAL Secano Uso:FS
- 100402 Recinto solicitado no forma parte de ningún organismo de control autorizado para la producción ecológica en Andalucía o fecha de inscripción posterior al plazo establecido (Anexo I. Criterios de Subvencionabilidad. Orden 28 de marzo de 2023).
Ref:170000006719638 Recinto:18-047-004-00255-00003 Cultivo:8000 AVENA-SIN VARIEDAD Secano

(1) Superficie declarada admisible ajustada con la superficie comprometida.
(2) Factor de penalización valorando el alcance para el tipo de compromiso.

Puede verificar la integridad de una copia de este documento mediante la lectura del código QR adjunto o mediante el acceso a la dirección https://ws050.juntadeandalucia.es/verificarFirma indicando el código de VERIFICACIÓN					
FIRMADO POR	JUAN JOSE SOLER GARCIA		FECHA		03/07/2024
	ROCIO GUIJARRO MILLAN				
VERIFICACIÓN	Pk2jm6MP8Q4FQJJZRRTHBNMQA26B8		PÁGINA		3170/3256



INCIDENCIAS

INCIDENCIA DESCRIPCIÓN

- Ref:1700000006719633 Recinto:18-047-004-00255-00008 Cultivo:8000 AVENA-SIN VARIEDAD Secano
- Ref:1700000006719640 Recinto:18-047-004-00255-00009 Cultivo:8000 AVENA-SIN VARIEDAD Secano
- Ref:1700000006719632 Recinto:18-047-004-00255-00010 Cultivo:8000 AVENA-SIN VARIEDAD Secano
- Ref:1700000006719679 Recinto:18-047-004-00275-00002 Cultivo:5000 CEBADA-SIN VARIEDAD Secano
- Ref:1700000006719677 Recinto:18-047-004-00277-00001 Cultivo:5000 CEBADA-SIN VARIEDAD Secano
- Ref:1700000006719675 Recinto:18-047-004-00277-00002 Cultivo:5000 CEBADA-SIN VARIEDAD Secano
- Ref:1700000006719656 Recinto:18-047-004-00291-00001 Cultivo:5000 CEBADA-SIN VARIEDAD Secano
- Ref:1700000006719641 Recinto:18-047-004-00300-00004 Cultivo:40000 GUI SANTES-SIN VARIEDAD Secano
- Ref:-1533748 Recinto:18-047-004-00300-00014 Cultivo:40000 GUI SANTES-SIN VARIEDAD Secano
- Ref:1700000006719626 Recinto:18-047-004-00301-00002 Cultivo:40000 GUI SANTES-SIN VARIEDAD Secano
- Ref:1700000006719627 Recinto:18-047-004-00302-00002 Cultivo:40000 GUI SANTES-SIN VARIEDAD Secano
- Ref:1700000006719624 Recinto:18-047-004-00303-00001 Cultivo:40000 GUI SANTES-SIN VARIEDAD Secano
- Ref:1700000006719652 Recinto:18-047-004-00352-00002 Cultivo:20000 BARBECHO TRADICIONAL-SIN VARIEDAD Regadío
- Ref:4767334 Recinto:18-047-004-00372-00001 Cultivo:5000 CEBADA-SIN VARIEDAD Regadío
- Ref:1700000006719662 Recinto:18-047-004-00397-00001 Cultivo:8000 AVENA-SIN VARIEDAD Secano
- Ref:1700000006719644 Recinto:18-047-004-00398-00002 Cultivo:8000 AVENA-SIN VARIEDAD Secano
- Ref:4145077 Recinto:18-047-004-00399-00002 Cultivo:8000 AVENA-SIN VARIEDAD Secano
- 100421 Recinto declarado por error para una operación de la 6503, que se ha corregido de oficio marcando la operación correcta, de acuerdo con la fecha de inscripción del recinto en la producción ecológica.
- Ref:4602894 Recinto:18-047-003-00659-00001 Cultivo:101010 OLIVAR-PICUAL Regadío
- Ref:4602895 Recinto:18-047-011-00053-00001 Cultivo:101010 OLIVAR-PICUAL Secano
- Ref:4602890 Recinto:18-047-011-00337-00001 Cultivo:101010 OLIVAR-PICUAL Secano
- 100424 Solicita recinto que no está comprometido para la operación.
- Ref:1700000006719638 Recinto:18-047-004-00255-00003 Cultivo:8000 AVENA-SIN VARIEDAD Secano
- Ref:1700000006719633 Recinto:18-047-004-00255-00008 Cultivo:8000 AVENA-SIN VARIEDAD Secano
- Ref:1700000006719640 Recinto:18-047-004-00255-00009 Cultivo:8000 AVENA-SIN VARIEDAD Secano
- Ref:1700000006719632 Recinto:18-047-004-00255-00010 Cultivo:8000 AVENA-SIN VARIEDAD Secano
- Ref:1700000006719679 Recinto:18-047-004-00275-00002 Cultivo:5000 CEBADA-SIN VARIEDAD Secano
- Ref:1700000006719677 Recinto:18-047-004-00277-00001 Cultivo:5000 CEBADA-SIN VARIEDAD Secano
- Ref:1700000006719675 Recinto:18-047-004-00277-00002 Cultivo:5000 CEBADA-SIN VARIEDAD Secano
- Ref:1700000006719656 Recinto:18-047-004-00291-00001 Cultivo:5000 CEBADA-SIN VARIEDAD Secano
- Ref:1700000006719641 Recinto:18-047-004-00300-00004 Cultivo:40000 GUI SANTES-SIN VARIEDAD Secano
- Ref:-1533748 Recinto:18-047-004-00300-00014 Cultivo:40000 GUI SANTES-SIN VARIEDAD Secano
- Ref:1700000006719626 Recinto:18-047-004-00301-00002 Cultivo:40000 GUI SANTES-SIN VARIEDAD Secano
- Ref:1700000006719627 Recinto:18-047-004-00302-00002 Cultivo:40000 GUI SANTES-SIN VARIEDAD Secano
- Ref:1700000006719624 Recinto:18-047-004-00303-00001 Cultivo:40000 GUI SANTES-SIN VARIEDAD Secano
- Ref:1700000006719652 Recinto:18-047-004-00352-00002 Cultivo:20000 BARBECHO TRADICIONAL-SIN VARIEDAD Regadío
- Ref:4767334 Recinto:18-047-004-00372-00001 Cultivo:5000 CEBADA-SIN VARIEDAD Regadío
- Ref:1700000006719662 Recinto:18-047-004-00397-00001 Cultivo:8000 AVENA-SIN VARIEDAD Secano
- Ref:1700000006719644 Recinto:18-047-004-00398-00002 Cultivo:8000 AVENA-SIN VARIEDAD Secano
- Ref:4145077 Recinto:18-047-004-00399-00002 Cultivo:8000 AVENA-SIN VARIEDAD Secano
- Ref:1700000006719673 Recinto:18-047-004-00459-00010 Cultivo:101010 OLIVAR-PICUAL Secano

(1) Superficie declarada admisible ajustada con la superficie comprometida.
 (2) Factor de penalización valorando el alcance para el tipo de compromiso.

Puede verificar la integridad de una copia de este documento mediante la lectura del código QR adjunto o mediante el acceso a la dirección <https://ws050.juntadeandalucia.es/verificarFirma> indicando el código de VERIFICACIÓN

FIRMADO POR	JUAN JOSE SOLER GARCIA	FECHA	03/07/2024	
	ROCIO GUIJARRO MILLAN			
VERIFICACIÓN	Pk2jm6MP8Q4FQJJZRRTHBNMQA26B8	PÁGINA	3171/3256	



APELLIDOS Y NOMBRE / RAZÓN SOCIAL

VALLE RODRIGUEZ JAVIER

NIF
****3305*

EXPEDIENTE
1226199

ANUALIDAD DE PAGO
1ª

IMPORTES POR ANUALIDAD

	2023	2024	2025	2026	2027
IMPORTE MÁXIMO SUBVENCIONABLE	4.632,12 €	4.632,12 €	4.632,12 €	4.632,12 €	4.632,12 €
IMPORTE MEDIO DE TRANSFERENCIA (€/ha)	136,48 €	136,48 €	136,48 €	136,48 €	136,48 €

RESUMEN DE UNIDADES

Cód	GRUPO DE PAGO	Sup. Dec. Admisible (ha)	Sup. Comprometida (ha)	Sup. ajustada compromiso (I) (ha)	% sobredec.	Sup. Propuesta (ha)	Importe Declarado	Importe Topado	Importe Propuesto	Importe tras sobredec.
426	HERBÁCEOS	9,72		9,72	0,00	9,72	1.469,37	1.469,37	1.469,37	1.469,37
428	PASTOS ASOCIADOS A GANADERÍA ECOLÓGICA	11,44		11,44	0,00	11,44	939,80	939,80	939,80	939,80
432	FRUTALES SECANO	10,28		10,28	0,00	10,28	2.222,95	2.222,95	2.222,95	2.222,95
434	HERBÁCEOS NO ELEGIBLES	2,50		2,50	0,00	2,50	0,00	0,00	0,00	0,00
TOTAL		33,94	33,94	33,94		33,94	4.632,12	4.632,12	4.632,12	4.632,12

APLICACIÓN DE REDUCCIONES Y PENALIZACIONES

GRUPO DE PAGO	Importe Calculado	Importe prereduc.	Criterios de subvencionabilidad y compromisos	Presentación tardía	Omisión declaración	Condicionalidad	IMPORTE (Euros) PROPUESTO
FRUTALES SECANO	2.222,95	2.222,95	0,00	0,00	0,00	0,00	2.222,95
HERBÁCEOS	1.469,37	1.469,37	0,00	0,00	0,00	0,00	1.469,37
HERBÁCEOS NO ELEGIBLES	0,00	0,00	0,00	0,00	0,00	0,00	0,00
PASTOS ASOCIADOS A GANADERÍA	939,80	939,80	0,00	0,00	0,00	0,00	939,80
TOTAL	4.632,12	4.632,12					4.632,12

RESUMEN DE PAGOS

	PROPUESTO	PROPUESTO	FEADER (Eje 2)	MAPA	CAPADR
		4.632,12	3.937,30	454,41	240,41

RECINTOS PROPUESTOS

REF.	REFERENCIA SIGPAC	CULTIVO	DESCRIPCIÓN CULTIVO	S/R G.PAGO	PEND. MEDIA (%)	SUP. DEC. ADMISIBLE (ha)	SUP. COMPROM. (ha)	SUP. AJUSTADA COMPROM. (I) (ha)	SUP. CONV. SIGPAC (ha)	SUP. CERTIF. (ha)	SUP. CAMPO (ha)	SUP. CAMPO DETER. CULT. DECLARADO (ha)	SUP. DEC. REDUCIDA (ha)	SUP. PROPUESTA (ha)
-1521538	18-155-005-00068-001	8008	AVENA-CALECHE	S	426	7,70	6,47	6,47	6,47	6,47	6,47	6,47	6,47	6,47
1700000006068704	18-155-005-00079-002	8008	AVENA-CALECHE	S	426	6,40	3,25	3,25	3,25	3,25	3,25	3,25	3,25	3,25
-142949	18-155-005-00141-004	62000	PASTOS PERMANENTES DE 5 O MAS AÑOS-SIN VARIEDAD	S	428	15,80	4,50	4,50	4,50	4,50	4,50	4,50	4,50	4,50
1700000006068703	18-155-005-00141-002	62000	PASTOS PERMANENTES DE 5 O MAS AÑOS-SIN VARIEDAD	S	428	22,70	6,94	6,94	6,94	6,94	6,94	6,94	6,94	6,94
-142948	18-155-005-00068-004	104020	ALMENDROS-GUARA	S	432	7,80	7,24	7,24	7,24	7,24	7,24	7,24	7,24	7,24
1700000006068706	18-155-005-00053-001	104020	ALMENDROS-GUARA	S	432	11,60	3,04	3,04	3,04	3,04	3,04	3,04	3,04	3,04
-1521537	18-155-005-00068-001	20000	BARBECHO TRADICIONAL-SIN VARIEDAD	S	434	7,70	2,50	2,50	2,50	2,50	2,50	2,50	2,50	2,50

INCIDENCIAS

INCIDENCIA DESCRIPCIÓN

- 3790 Recinto declarado inactivo
Ref:6822151 Recinto:18-155-005-00068-00003 Cultivo: -
- 100424 Solicita recinto que no está comprometido para la operación.
Ref:6822151 Recinto:18-155-005-00068-00003 Cultivo:62000 PASTOS PERMANENTES DE 5 O MAS AÑOS-SIN VARIEDAD Secano

(1) Superficie declarada admisible ajustada con la superficie comprometida.
(2) Factor de penalización valorando el alcance para el tipo de compromiso.

Puede verificar la integridad de una copia de este documento mediante la lectura del código QR adjunto o mediante el acceso a la dirección <https://ws050.juntadeandalucia.es/verificarFirma> indicando el código de VERIFICACIÓN

FIRMADO POR	JUAN JOSE SOLER GARCIA	FECHA	03/07/2024
	ROCIO GUIJARRO MILLAN		
VERIFICACIÓN	Pk2jm6MP8Q4FQJJZRRTHBNMQA26B8	PÁGINA	3172/3256





Datos considerados para el Cálculo de la Carga Ganadera mínima y máxima del expediente

Explotación	Especie	Inscrito en Sipea y Admisible	Ugm Calculada para CG Mínima	Ugm Calculada para CG Máxima
ES181520000166	OVINA	SI	3,50	3,50
			3,50	3,50

Superficie determinada para Cálculo Carga Ganadera Mínima: 11,48 ha

Superficie determinada para Cálculo Carga Ganadera Máxima: 11,48 ha

Carga Ganadera Mínima Expediente: 0,30 ugm/ha

Carga Ganadera Máxima Expediente: 0,30 ugm/ha

Recintos Determinados para el Cálculo de Garga Ganadera Mínima

REF.	REFERENCIA SIGPAC	CULTIVO	DESCRIPCIÓN CULTIVO	S/R	SUP. PROPUESTA (ha)
-142949	18-155-005-00141-00004	62000	PASTOS PERMANENTES DE 5 O MAS AÑOS-SIN VARIEDAD	S	4,50
6822151	18-155-005-00068-00003	62000	PASTOS PERMANENTES DE 5 O MAS AÑOS-SIN VARIEDAD	S	0,04
1700000006068703	18-155-005-00141-00002	62000	PASTOS PERMANENTES DE 5 O MAS AÑOS-SIN VARIEDAD	S	6,94

Recintos Determinados para el Cálculo de Garga Ganadera Máxima

REF.	REFERENCIA SIGPAC	CULTIVO	DESCRIPCIÓN CULTIVO	S/R	SUP. PROPUESTA (ha)
-142949	18-155-005-00141-00004	62000	PASTOS PERMANENTES DE 5 O MAS AÑOS-SIN VARIEDAD	S	4,50
6822151	18-155-005-00068-00003	62000	PASTOS PERMANENTES DE 5 O MAS AÑOS-SIN VARIEDAD	S	0,04
1700000006068703	18-155-005-00141-00002	62000	PASTOS PERMANENTES DE 5 O MAS AÑOS-SIN VARIEDAD	S	6,94

(1) Superficie declarada admisible ajustada con la superficie comprometida.
(2) Factor de penalización valorando el alcance para el tipo de compromiso.

Puede verificar la integridad de una copia de este documento mediante la lectura del código QR adjunto o mediante el acceso a la dirección https://ws050.juntadeandalucia.es/verificarFirma indicando el código de VERIFICACIÓN				
FIRMADO POR	JUAN JOSE SOLER GARCIA	FECHA	03/07/2024	
	ROCIO GUIJARRO MILLAN			
VERIFICACIÓN	Pk2jm6MP8Q4FQJJZRRTHBNMQA26B8		PÁGINA	3173/3256



APELLIDOS Y NOMBRE / RAZÓN SOCIAL VALLES MARTINEZ ELISEO
NIF ****5517*
EXPEDIENTE 1229071
ANUALIDAD DE PAGO 1ª

IMPORTE POR ANUALIDAD

	2023	2024	2025	2026	2027
IMPORTE MÁXIMO SUBVENCIONABLE	8.649,60 €	8.649,60 €	8.649,60 €	8.649,60 €	8.649,60 €
IMPORTE MEDIO DE TRANSFERENCIA (€/ha)	216,24 €	216,24 €	216,24 €	216,24 €	216,24 €

RESUMEN DE UNIDADES

Cód	GRUPO DE PAGO	Sup. Dec. Admisible (ha)	Sup. Comprometida (ha)	Sup. ajustada compromiso (1) (ha)	% sobredec.	Sup. Propuesta (ha)	Importe Declarado	Importe Topado	Importe Propuesto	Importe tras sobredec.
432	FRUTALES SECANO	63,77		40,00	0,00	40,00	8.649,60	8.649,60	8.649,60	8.649,60
TOTAL		63,77	40,00	40,00		40,00	8.649,60	8.649,60	8.649,60	8.649,60

APLICACIÓN DE REDUCCIONES Y PENALIZACIONES

GRUPO DE PAGO	Importe Calculado	Importe prerreduc.	Criterios de subvencionabilidad y compromisos	Presentación tardía	Omisión declaración	Condicionalidad	IMPORTE (Euros) PROPUESTO
FRUTALES SECANO	8.649,60	8.649,60	0,00	0,00	0,00	0,00	8.649,60
TOTAL	8.649,60	8.649,60					8.649,60

RESUMEN DE PAGOS

	IMPORTE (Euros)			
	PROPUESTO	FEADER (Eje 2)	MAPA	CAPADR
PROPUESTO	8.649,60	7.352,16	848,53	448,91

RECINTOS PROPUESTOS

REF.	REFERENCIA SIGPAC	CULTIVO	DESCRIPCIÓN CULTIVO	S/R	G.PAGO	PEND. MEDIA (€)	SUP. DEC. ADMISIBLE (ha)	SUP. COMPROM. (ha)	SUP. AJUSTADA COMPROM. (1) (ha)	SUP. SIGPAC (ha)	SUP. CERTIE (ha)	SUP. CAMPO (ha)	SUP. CAMPO DETER. CULT. DECLARADO (ha)	SUP. DEC. REDUCIDA (ha)	SUP. PROPUESTA (ha)
-1070072	18-054-001-00051-036	104014	ALMENDROS-FERRAGNES	S	432	3,80	0,18	0,18	0,18		0,18			0,18	0,18
-805973	18-054-001-00051-014	104014	ALMENDROS-FERRAGNES	S	432	3,40	1,43	1,43	1,43		1,43			1,43	1,43
-698460	18-054-001-00051-013	104007	ALMENDROS-COMUNA	S	432	8,80	0,54	0,54	0,54		0,54			0,54	0,54
-173508	18-054-002-00509-130	104007	ALMENDROS-COMUNA	S	432	21,70	0,55	0,55	0,55		0,55			0,55	0,55
1700000006839831	18-054-001-00012-001	104014	ALMENDROS-FERRAGNES	S	432	4,90	0,65	0,65	0,65		0,65			0,65	0,65
1700000006839833	18-054-002-00509-109	104020	ALMENDROS-GUARA	S	432	12,80	0,15	0,15	0,15		0,15			0,15	0,15
1700000006839834	18-054-002-00509-013	104007	ALMENDROS-COMUNA	S	432	26,50	1,09	1,09	1,09		1,09			1,09	1,09
1700000006839835	18-054-002-00509-038	104007	ALMENDROS-COMUNA	S	432	19,10	0,30	0,30	0,30		0,30			0,30	0,30
1700000006839836	18-054-002-00509-042	104007	ALMENDROS-COMUNA	S	432	9,30	0,03	0,03	0,03		0,03			0,03	0,03
1700000006839837	18-054-002-00420-002	104007	ALMENDROS-COMUNA	S	432	26,20	22,26	22,26	22,26		22,26			22,26	22,26
1700000006839839	18-054-002-00509-088	104020	ALMENDROS-GUARA	S	432	13,70	1,25	1,25	1,25		1,25			1,25	1,25
1700000006839840	18-054-002-00509-103	104007	ALMENDROS-COMUNA	S	432	20,90	0,02	0,02	0,02		0,02			0,02	0,02
1700000006839841	18-054-003-00059-005	104090	ALMENDROS-FILIPO CEO	S	432	1,00	3,84	3,84	3,84		3,84			3,84	3,84
1700000006839842	18-054-003-00059-006	104020	ALMENDROS-GUARA	S	432	1,40	14,94	14,94	14,94		14,94			14,94	14,94
1700000006839843	18-054-002-00509-050	104007	ALMENDROS-COMUNA	S	432	26,30	4,88	4,88	4,88		4,88			4,88	4,88
1700000006839844	18-054-002-00509-134	104007	ALMENDROS-COMUNA	S	432	19,90	0,57	0,57	0,57		0,57			0,57	0,57
1700000006839845	18-054-002-00509-129	104007	ALMENDROS-COMUNA	S	432	20,00	0,80	0,80	0,80		0,80			0,80	0,80
1700000006839846	18-054-002-00509-040	104007	ALMENDROS-COMUNA	S	432	28,10	0,91	0,91	0,91		0,91			0,91	0,91
1700000006839847	18-054-003-00008-021	104023	ALMENDROS-LAURANNE	S	432	1,10	0,84	0,84	0,84		0,84			0,84	0,84
1700000006839848	18-054-002-00509-135	104007	ALMENDROS-COMUNA	S	432	21,00	1,23	1,23	1,23		1,23			1,23	1,23
1700000006839850	18-054-002-00509-092	104020	ALMENDROS-GUARA	S	432	17,80	0,22	0,22	0,22		0,22			0,22	0,22
1700000006839851	18-054-002-00509-136	104007	ALMENDROS-COMUNA	S	432	21,20	0,35	0,35	0,35		0,35			0,35	0,35
1700000006839852	18-054-002-00509-101	104007	ALMENDROS-COMUNA	S	432	19,00	0,25	0,25	0,25		0,25			0,25	0,25
1700000006839853	18-054-002-00509-051	104007	ALMENDROS-COMUNA	S	432	19,00	3,09	3,09	3,09		3,09			3,09	3,09
1700000006839854	18-054-002-00509-089	104020	ALMENDROS-GUARA	S	432	12,60	0,18	0,18	0,18		0,18			0,18	0,18
1700000006839855	18-054-002-00509-127	104007	ALMENDROS-COMUNA	S	432	17,10	1,06	1,06	1,06		1,06			1,06	1,06
1700000006839856	18-054-002-00014-003	104022	ALMENDROS-LARGUETA	S	432	16,50	0,31	0,31	0,31		0,31			0,31	0,31
1700000006839857	18-054-002-00509-049	104022	ALMENDROS-LARGUETA	S	432	19,30	1,85	1,85	1,85		1,85			1,85	1,85

(1) Superficie declarada admisible ajustada con la superficie comprometida.
 (2) Factor de penalización valorando el alcance para el tipo de compromiso.

Puede verificar la integridad de una copia de este documento mediante la lectura del código QR adjunto o mediante el acceso a la dirección <https://ws050.juntadeandalucia.es/verificarFirma> indicando el código de VERIFICACIÓN

FIRMADO POR	JUAN JOSE SOLER GARCIA	FECHA	03/07/2024
	ROCIO GUIJARRO MILLAN		
VERIFICACIÓN	Pk2jm6MP8Q4FQJJZRRTHBNMQA26B8	PÁGINA	3174/3256






INCIDENCIAS

INCIDENCIA DESCRIPCIÓN

- 100400 Recinto con cultivo, variedad, régimen de explotación o uso Siggac no compatible con la operación solicitada (Anexo IV.I Cultivos y variedades elegibles para las Intervenciones. Orden de 28 de marzo de 2023).
Ref:-805811 Recinto:18-054-002-00509-00095 Cultivo:105700 MELOCOTONEROS-SAN JAIME Secano Uso:FY
- 100402 Recinto solicitado no forma parte de ningún organismo de control autorizado para la producción ecológica en Andalucía o fecha de inscripción posterior al plazo establecido (Anexo I. Criterios de Subvencionabilidad. Orden 28 de marzo de 2023).
Ref:1700000006839813 Recinto:18-054-001-00470-00001 Cultivo:101010 OLIVAR-PICUAL Secano
Ref:-1070074 Recinto:18-054-002-00509-00146 Cultivo:101010 OLIVAR-PICUAL Secano
Ref:-1133387 Recinto:18-054-003-00008-00027 Cultivo:104020 ALMENDROS-GUARA Secano
Ref:-1573415 Recinto:18-054-003-00059-00001 Cultivo:101010 OLIVAR-PICUAL Secano
- 100412 Número de hectáreas validadas inferior a la superficie mínima permitida por el grupo de cultivo (Anexo I. Criterios de Subvencionabilidad. Orden 28 de marzo de 2023).
Sup. Resuelta:0 Grupo de Pago:OLIVAR
- 100413 Recinto perteneciente a grupo de cultivo que no cumple con la superficie mínima requerida (Anexo I. Criterios de Subvencionabilidad. Orden 28 de marzo de 2023).
Ref:-1070071 Recinto:18-054-001-00051-00035 Cultivo:101010 OLIVAR-PICUAL Secano Sup. Declarada:1,76 Superficie Resolver:1,76
Ref:1700000006839805 Recinto:18-054-001-00470-00002 Cultivo:101010 OLIVAR-PICUAL Secano Sup. Declarada:0,2 Superficie Resolver:0,2
Ref:1700000006839793 Recinto:18-054-001-00471-00002 Cultivo:101010 OLIVAR-PICUAL Secano Sup. Declarada:1,77 Superficie Resolver:1,77
Ref:1700000006839797 Recinto:18-054-002-00014-00001 Cultivo:101010 OLIVAR-PICUAL Secano Sup. Declarada:1,53 Superficie Resolver:1,53
Ref:1700000006839795 Recinto:18-054-002-00014-00005 Cultivo:101010 OLIVAR-PICUAL Secano Sup. Declarada:0,03 Superficie Resolver:0,03
Ref:1700000006839796 Recinto:18-054-002-00015-00002 Cultivo:101010 OLIVAR-PICUAL Secano Sup. Declarada:0,02 Superficie Resolver:0,02
Ref:1700000006839789 Recinto:18-054-002-00015-00020 Cultivo:101010 OLIVAR-PICUAL Secano Sup. Declarada:0,09 Superficie Resolver:0,09
Ref:1700000006839783 Recinto:18-054-002-00230-00004 Cultivo:101010 OLIVAR-PICUAL Secano Sup. Declarada:2,95 Superficie Resolver:2,95
Ref:1700000006839776 Recinto:18-054-002-00251-00002 Cultivo:101010 OLIVAR-PICUAL Secano Sup. Declarada:2,52 Superficie Resolver:2,52
Ref:1700000006839815 Recinto:18-054-002-00252-00002 Cultivo:101010 OLIVAR-PICUAL Secano Sup. Declarada:0,07 Superficie Resolver:0,07
Ref:1700000006839777 Recinto:18-054-002-00253-00002 Cultivo:101010 OLIVAR-PICUAL Secano Sup. Declarada:1,09 Superficie Resolver:1,09
Ref:1700000006839778 Recinto:18-054-002-00254-00001 Cultivo:101010 OLIVAR-PICUAL Secano Sup. Declarada:3,26 Superficie Resolver:3,26
Ref:1700000006839807 Recinto:18-054-002-00269-00002 Cultivo:101010 OLIVAR-PICUAL Secano Sup. Declarada:1,76 Superficie Resolver:1,76
Ref:1700000006839816 Recinto:18-054-002-00508-00003 Cultivo:101010 OLIVAR-PICUAL Secano Sup. Declarada:0,71 Superficie Resolver:0,71
Ref:1700000006839817 Recinto:18-054-002-00509-00008 Cultivo:101010 OLIVAR-PICUAL Secano Sup. Declarada:0,26 Superficie Resolver:0,26
Ref:1700000006839773 Recinto:18-054-002-00509-00009 Cultivo:101010 OLIVAR-PICUAL Secano Sup. Declarada:0,23 Superficie Resolver:0,23
Ref:1700000006839784 Recinto:18-054-002-00509-00010 Cultivo:101010 OLIVAR-PICUAL Secano Sup. Declarada:2,49 Superficie Resolver:2,49
Ref:1700000006839760 Recinto:18-054-002-00509-00031 Cultivo:101010 OLIVAR-PICUAL Secano Sup. Declarada:2,04 Superficie Resolver:2,04
Ref:1700000006839823 Recinto:18-054-002-00509-00074 Cultivo:101010 OLIVAR-PICUAL Secano Sup. Declarada:0,12 Superficie Resolver:0,12
Ref:-161292 Recinto:18-054-002-00509-00141 Cultivo:101010 OLIVAR-PICUAL Secano Sup. Declarada:0,24 Superficie Resolver:0,24
Ref:-698461 Recinto:18-054-002-00509-00142 Cultivo:101010 OLIVAR-PICUAL Secano Sup. Declarada:12,43 Superficie Resolver:12,43
Ref:1700000006839774 Recinto:18-054-002-09000-00009 Cultivo:101010 OLIVAR-PICUAL Secano Sup. Declarada:0,02 Superficie Resolver:0,02
Ref:1700000006839761 Recinto:18-054-002-09000-00031 Cultivo:101010 OLIVAR-PICUAL Secano Sup. Declarada:0,7 Superficie Resolver:0,7
Ref:-1610629 Recinto:18-054-003-00008-00002 Cultivo:101010 OLIVAR-PICUAL Secano Sup. Declarada:34,34 Superficie Resolver:34,33
Ref:-1377780 Recinto:18-054-003-00008-00022 Cultivo:101010 OLIVAR-PICUAL Secano Sup. Declarada:3,81 Superficie Resolver:3,81
Ref:-161293 Recinto:18-054-003-00008-00022 Cultivo:101098 OLIVAR-CORNICABRA Secano Sup. Declarada:9,37 Superficie Resolver:9,37

(1) Superficie declarada admisible ajustada con la superficie comprometida.
(2) Factor de penalización valorando el alcance para el tipo de compromiso.

Puede verificar la integridad de una copia de este documento mediante la lectura del código QR adjunto o mediante el acceso a la dirección https://ws050.juntadeandalucia.es/verificarFirma indicando el código de VERIFICACIÓN				
FIRMADO POR	JUAN JOSE SOLER GARCIA	FECHA	03/07/2024	
	ROCIO GUIJARRO MILLAN			
VERIFICACIÓN	Pk2jm6MP8Q4FQJJZRRTHBNMQA26B8		PÁGINA	3175/3256



INCIDENCIAS

INCIDENCIA DESCRIPCIÓN

- Ref:-161294 Recinto:18-054-003-00008-00026 Cultivo:101010 OLIVAR-PICUAL Secano Sup. Declarada:2,16 Superficie Resolver:2,16
- Ref:170000006839788 Recinto:18-054-003-00060-00001 Cultivo:101010 OLIVAR-PICUAL Secano Sup. Declarada:10,4 Superficie Resolver:10,4
- Ref:-1070078 Recinto:18-054-003-00068-00004 Cultivo:101010 OLIVAR-PICUAL Secano Sup. Declarada:14,38 Superficie Resolver:14,38
- 100424 Solicita recinto que no está comprometido para la operación.
- Ref:170000006839813 Recinto:18-054-001-00470-00001 Cultivo:101010 OLIVAR-PICUAL Secano
- Ref:-805811 Recinto:18-054-002-00509-00095 Cultivo:105700 MELOCOTONEROS-SAN JAIME Secano
- Ref:-1070074 Recinto:18-054-002-00509-00146 Cultivo:101010 OLIVAR-PICUAL Secano
- Ref:-1133387 Recinto:18-054-003-00008-00027 Cultivo:104020 ALMENDROS-GUARA Secano
- Ref:-1573415 Recinto:18-054-003-00059-00001 Cultivo:101010 OLIVAR-PICUAL Secano

(1) Superficie declarada admisible ajustada con la superficie comprometida.
(2) Factor de penalización valorando el alcance para el tipo de compromiso.

Puede verificar la integridad de una copia de este documento mediante la lectura del código QR adjunto o mediante el acceso a la dirección <https://ws050.juntadeandalucia.es/verificarFirma> indicando el código de VERIFICACIÓN

FIRMADO POR	JUAN JOSE SOLER GARCIA	FECHA	03/07/2024	
	ROCIO GUIJARRO MILLAN			
VERIFICACIÓN	Pk2jm6MP8Q4FQJJZRRTHBNBMA26B8	PÁGINA	3176/3256	



APELLIDOS Y NOMBRE / RAZÓN SOCIAL

VALLES OPERE ANDRES PIO

NIF
***2521*

EXPEDIENTE
1205564

ANUALIDAD DE PAGO

1ª

IMPORTE POR ANUALIDAD

	2023	2024	2025	2026	2027
IMPORTE MÁXIMO SUBVENCIONABLE	3.874,68 €	3.874,68 €	3.874,68 €	3.874,68 €	3.874,68 €
IMPORTE MEDIO DE TRANSFERENCIA (€/ha)	247,90 €	247,90 €	247,90 €	247,90 €	247,90 €

RESUMEN DE UNIDADES

Cód	GRUPO DE PAGO	Sup. Dec. Admisible (ha)	Sup. Comprometida (ha)	Sup. ajustada compromiso (I) (ha)	% sobredec.	Sup. Propuesta (ha)	Importe Declarado	Importe Topado	Importe Propuesto	Importe tras sobredec.
429	OLIVAR	15,63		15,63	0,00	15,63	3.874,68	3.874,68	3.874,68	3.874,68
TOTAL		15,63	15,63	15,63		15,63	3.874,68	3.874,68	3.874,68	3.874,68

APLICACIÓN DE REDUCCIONES Y PENALIZACIONES

GRUPO DE PAGO	Importe Calculado	Importe prereduc.	Criterios de subvencionabilidad y compromisos	Presentación tardía	Omisión declaración	Condicionalidad	IMPORTE (Euros) PROPUESTO
OLIVAR	3.874,68	3.874,68	0,00	0,00	0,00	0,00	3.874,68
TOTAL	3.874,68	3.874,68					3.874,68

RESUMEN DE PAGOS

	IMPORTE (Euros)			
	PROPUESTO	FEADER (Eje 2)	MAPA	CAPADR
PROPUESTO	3.874,68	3.293,48	380,11	201,09

RECINTOS PROPUESTOS

REF.	REFERENCIA SIGPAC	CULTIVO	DESCRIPCIÓN CULTIVO	S/R	G.PAGO	PEND. MEDIA (%)	SUP. DEC. ADMISIBLE (ha)	SUP. COMPROM. (ha)	SUP. AJUSTADA COMPROM. (I) (ha)	SUP. CONV. SIGPAC (ha)	SUP. CERTIE. (ha)	SUP. CAMPO (ha)	SUP. CAMPO DETER. CULT. DECLARADO (ha)	SUP. DEC. REDUCIDA (ha)	SUP. PROPUESTA (ha)
1700000004917460	18-054-002-00408-001	101010	OLIVAR-PICUAL	S	429	35,90	2,17	2,17	2,17		3,07			2,17	2,17
1700000004917461	18-054-002-00416-006	101010	OLIVAR-PICUAL	S	429	27,80	0,15	0,15	0,15		0,65			0,15	0,15
1700000005856143	18-054-002-00219-002	101010	OLIVAR-PICUAL	S	429	29,10	3,33	3,33	3,33		3,33			3,33	3,33
1700000005856144	18-054-003-00011-001	101010	OLIVAR-PICUAL	S	429	1,10	8,53	8,53	8,53		8,53			8,53	8,53
1700000005856145	18-054-002-00497-001	101010	OLIVAR-PICUAL	S	429	30,00	0,69	0,69	0,69		0,69			0,69	0,69
1700000005856146	18-054-002-00219-003	101010	OLIVAR-PICUAL	S	429	19,90	0,76	0,76	0,76		0,76			0,76	0,76

(1) Superficie declarada admisible ajustada con la superficie comprometida.
(2) Factor de penalización valorando el alcance para el tipo de compromiso.

Puede verificar la integridad de una copia de este documento mediante la lectura del código QR adjunto o mediante el acceso a la dirección <https://ws050.juntadeandalucia.es/verificarFirma> indicando el código de VERIFICACIÓN

FIRMADO POR	JUAN JOSE SOLER GARCIA	FECHA	03/07/2024	
	ROCIO GUIJARRO MILLAN			
VERIFICACIÓN	Pk2jm6MP8Q4FQJJZRRTHBNMQA26B8	PÁGINA	3177/3256	



APELLIDOS Y NOMBRE / RAZÓN SOCIAL

VALLES OPERE MARIA CARMEN

NIF
****5205*

EXPEDIENTE
1229083

ANUALIDAD DE PAGO

1ª

IMPORTE POR ANUALIDAD

	2023	2024	2025	2026	2027
IMPORTE MÁXIMO SUBVENCIONABLE	3.287,15 €	3.287,15 €	3.287,15 €	3.287,15 €	3.287,15 €
IMPORTE MEDIO DE TRANSFERENCIA (€/ha)	247,90 €	247,90 €	247,90 €	247,90 €	247,90 €

RESUMEN DE UNIDADES

Cód	GRUPO DE PAGO	Sup. Dec. Admisible (ha)	Sup. Comprometida (ha)	Sup. ajustada compromiso (I) (ha)	% sobredec.	Sup. Propuesta (ha)	Importe Declarado	Importe Topado	Importe Propuesto	Importe tras sobredec.
429	OLIVAR	13,27		13,26	0,00	13,26	3.287,15	3.287,15	3.287,15	3.287,15
TOTAL		13,27	13,26	13,26		13,26	3.287,15	3.287,15	3.287,15	3.287,15

APLICACIÓN DE REDUCCIONES Y PENALIZACIONES

GRUPO DE PAGO	Importe Calculado	Importe prerreduc.	Criterios de subvencionabilidad y compromisos	Presentación tardía	Omisión declaración	Condicionabilidad	IMPORTE (Euros) PROPUESTO
OLIVAR	3.287,15	3.287,15	0,00	0,00	0,00	0,00	3.287,15
TOTAL	3.287,15	3.287,15					3.287,15

RESUMEN DE PAGOS

	IMPORTE (Euros)			
	PROPUESTO	FEADER (Eje 2)	MAPA	CAPADR
PROPUESTO	3.287,15	2.794,08	322,47	170,60

RECINTOS PROPUESTOS

REF.	REFERENCIA SIGPAC	CULTIVO	DESCRIPCIÓN CULTIVO	S/R	G.PAGO	PEND. MEDIA (%)	SUP. DEC. ADMISIBLE (ha)	SUP. COMPROM. (ha)	SUP. AJUSTADA COMPROM. (I) (ha)	SUP. CONV. SIGPAC (ha)	SUP. CERTIE (ha)	SUP. CAMPO (ha)	SUP. CAMPO DETER. CULT. DECLARADO (ha)	SUP. DEC. REDUCIDA (ha)	SUP. PROPUESTA (ha)
-1269016	18-054-001-00051-035	101010	OLIVAR-PICUAL	S	429	6,40	0,42	0,42	0,42		0,42			0,42	0,42
1700000006898875	18-054-001-00050-002	101010	OLIVAR-PICUAL	S	429	4,70	0,22	0,22	0,22		0,22			0,22	0,22
1700000006898876	18-054-001-00051-018	101010	OLIVAR-PICUAL	S	429	8,00	1,97	1,97	1,97		1,97			1,97	1,97
1700000006898877	18-054-001-00051-005	101010	OLIVAR-PICUAL	S	429	15,80	0,05	0,05	0,05		0,05			0,05	0,05
1700000006898878	18-054-001-00680-002	101010	OLIVAR-PICUAL	S	429	12,00	1,15	1,15	1,15		1,15			1,15	1,15
1700000006898879	18-054-002-00275-001	101010	OLIVAR-PICUAL	S	429	7,60	0,78	0,77	0,77		0,77			0,77	0,77
1700000006898880	18-054-002-00273-001	101010	OLIVAR-PICUAL	S	429	6,40	1,80	1,80	1,80		1,80			1,80	1,80
1700000006898882	18-054-002-00293-001	101010	OLIVAR-PICUAL	S	429	4,30	1,14	1,14	1,14		1,14			1,14	1,14
1700000006898883	18-054-002-00293-002	101010	OLIVAR-PICUAL	S	429	6,60	0,24	0,24	0,24		0,24			0,24	0,24
1700000006898884	18-054-001-00051-016	101010	OLIVAR-PICUAL	S	429	15,70	0,27	0,27	0,27		0,27			0,27	0,27
1700000006898885	18-054-002-00509-012	101010	OLIVAR-PICUAL	S	429	18,90	4,86	4,86	4,86		4,86			4,86	4,86
1700000006898886	18-054-002-00509-122	101010	OLIVAR-PICUAL	S	429	41,60	0,37	0,37	0,37		0,37			0,37	0,37

(1) Superficie declarada admisible ajustada con la superficie comprometida.
(2) Factor de penalización valorando el alcance para el tipo de compromiso.

Puede verificar la integridad de una copia de este documento mediante la lectura del código QR adjunto o mediante el acceso a la dirección <https://ws050.juntadeandalucia.es/verificarFirma> indicando el código de VERIFICACIÓN

FIRMADO POR	JUAN JOSE SOLER GARCIA	FECHA	03/07/2024	
	ROCIO GUIJARRO MILLAN			
VERIFICACIÓN	Pk2jm6MP8Q4FQJJZRRTHBNMQA26B8	PÁGINA	3178/3256	



APELLIDOS Y NOMBRE / RAZÓN SOCIAL

VALLES OPERE PIEDAD

NIF
****5236*

EXPEDIENTE
1229053

ANUALIDAD DE PAGO

1ª

IMPORTES POR ANUALIDAD

	2023	2024	2025	2026	2027
IMPORTE MÁXIMO SUBVENCIONABLE	3.192,95 €	3.192,95 €	3.192,95 €	3.192,95 €	3.192,95 €
IMPORTE MEDIO DE TRANSFERENCIA (€/ha)	247,90 €	247,90 €	247,90 €	247,90 €	247,90 €

RESUMEN DE UNIDADES

Cód	GRUPO DE PAGO	Sup. Dec. Admisible (ha)	Sup. Comprometida (ha)	Sup. ajustada compromiso (1) (ha)	% sobredec.	Sup. Propuesta (ha)	Importe Declarado	Importe Topado	Importe Propuesto	Importe tras sobredec.
429	OLIVAR	12,88		12,88	0,00	12,88	3.192,95	3.192,95	3.192,95	3.192,95
TOTAL		12,88	12,88	12,88		12,88	3.192,95	3.192,95	3.192,95	3.192,95

APLICACIÓN DE REDUCCIONES Y PENALIZACIONES

GRUPO DE PAGO	Importe Calculado	Importe prereduc.	Criterios de subvencionabilidad y compromisos	Presentación tardía	Omisión declaración	Condicionalidad	IMPORTE (Euros) PROPUESTO
OLIVAR	3.192,95	3.192,95	0,00	0,00	0,00	0,00	3.192,95
TOTAL	3.192,95	3.192,95					3.192,95

RESUMEN DE PAGOS

	IMPORTE (Euros)			
	PROPUESTO	FEADER (Eje 2)	MAPA	CAPADR
PROPUESTO	3.192,95	2.714,01	313,23	165,71

RECINTOS PROPUESTOS

REF.	REFERENCIA SIGPAC	CULTIVO	DESCRIPCIÓN CULTIVO	S/R	G.PAGO	PEND. MEDIA (%)	SUP. DEC. ADMISIBLE (ha)	SUP. COMPROM. (ha)	SUP. AJUSTADA COMPROM. (1) (ha)	SUP. CONV. SIGPAC (ha)	SUP. CERTIE. (ha)	SUP. CAMPO (ha)	SUP. CAMPO DETER. CULT. DECLARADO (ha)	SUP. DEC. REDUCIDA (ha)	SUP. PROPUESTA (ha)
1700000006860275	18-054-002-00405-002	101010	OLIVAR-PICUAL	S	429	27,50	3,89	3,89	3,89		3,89			3,89	3,89
1700000006860276	18-054-002-00405-004	101010	OLIVAR-PICUAL	S	429	45,40	0,74	0,74	0,74		0,74			0,74	0,74
1700000006860278	18-054-003-00059-002	101010	OLIVAR-PICUAL	S	429	1,20	8,25	8,25	8,25		8,25			8,25	8,25

(1) Superficie declarada admisible ajustada con la superficie comprometida.
(2) Factor de penalización valorando el alcance para el tipo de compromiso.

Puede verificar la integridad de una copia de este documento mediante la lectura del código QR adjunto o mediante el acceso a la dirección <https://ws050.juntadeandalucia.es/verificarFirma> indicando el código de VERIFICACIÓN

FIRMADO POR	JUAN JOSE SOLER GARCIA	FECHA	03/07/2024	
	ROCIO GUIJARRO MILLAN			
VERIFICACIÓN	Pk2jm6MP8Q4FQJJZRRTHBNMQA26B8	PÁGINA	3179/3256	



APELLIDOS Y NOMBRE / RAZÓN SOCIAL

VALLES OPERE S.L.

NIF
****6548*

EXPEDIENTE
1228231

ANUALIDAD DE PAGO
1ª

IMPORTES POR ANUALIDAD

	2023	2024	2025	2026	2027
IMPORTE MÁXIMO SUBVENCIONABLE	5.072,03 €	5.072,03 €	5.072,03 €	5.072,03 €	5.072,03 €
IMPORTE MEDIO DE TRANSFERENCIA (€/ha)	247,90 €	247,90 €	247,90 €	247,90 €	247,90 €

RESUMEN DE UNIDADES

Cód	GRUPO DE PAGO	Sup. Dec. Admisible (ha)	Sup. Comprometida (ha)	Sup. ajustada compromiso (1) (ha)	% sobredec.	Sup. Propuesta (ha)	Importe Declarado	Importe Topado	Importe Propuesto	Importe tras sobredec.
429	OLIVAR	20,46		20,46	0,00	20,46	5.072,03	5.072,03	5.072,03	5.072,03
TOTAL		20,46	20,46	20,46		20,46	5.072,03	5.072,03	5.072,03	5.072,03

APLICACIÓN DE REDUCCIONES Y PENALIZACIONES

GRUPO DE PAGO	Importe Calculado	Importe prereduc.	Criterios de subvencionabilidad y compromisos	Presentación tardía	Omisión declaración	Condicionalidad	IMPORTE (Euros) PROPUESTO
OLIVAR	5.072,03	5.072,03	0,00	0,00	0,00	0,00	5.072,03
TOTAL	5.072,03	5.072,03					5.072,03

RESUMEN DE PAGOS

	IMPORTE (Euros)			
	PROPUESTO	FEADER (Eje 2)	MAPA	CAPADR
PROPUESTO	5.072,03	4.311,23	497,57	263,23

RECINTOS PROPUESTOS

REF.	REFERENCIA SIGPAC	CULTIVO	DESCRIPCIÓN CULTIVO	S/R	G.PAGO	PEND. MEDIA (%)	SUP. DEC. ADMISIBLE (ha)	SUP. COMPROM. (ha)	SUP. AJUSTADA COMPROM. (1) (ha)	SUP. CONV. SIGPAC (ha)	SUP. CERTIF. (ha)	SUP. CAMPO (ha)	SUP. CAMPO DETER. CULT. DECLARADO (ha)	SUP. DEC. REDUCIDA (ha)	SUP. PROPUESTA (ha)
-999787	18-054-003-00067-004	101010	OLIVAR-PICUAL	S	429	2,10	2,94	2,94	2,94		2,94			2,94	2,94
-999786	18-054-002-80003-001	101010	OLIVAR-PICUAL	S	429	6,00	1,36	1,36	1,36		1,36			1,36	1,36
-999780	18-054-002-00523-001	101010	OLIVAR-PICUAL	S	429	22,20	6,23	6,23	6,23		6,23			6,23	6,23
4146173	18-054-002-00220-003	101010	OLIVAR-PICUAL	S	429	30,40	5,00	5,00	5,00		5,00			5,00	5,00
4146176	18-054-002-00498-001	101010	OLIVAR-PICUAL	S	429	27,10	0,52	0,52	0,52		0,52			0,52	0,52
170000005859066	18-054-002-00502-001	101010	OLIVAR-PICUAL	S	429	7,40	4,41	4,41	4,41		4,41			4,41	4,41

(1) Superficie declarada admisible ajustada con la superficie comprometida.
(2) Factor de penalización valorando el alcance para el tipo de compromiso.

Puede verificar la integridad de una copia de este documento mediante la lectura del código QR adjunto o mediante el acceso a la dirección <https://ws050.juntadeandalucia.es/verificarFirma> indicando el código de VERIFICACIÓN

FIRMADO POR	JUAN JOSE SOLER GARCIA	FECHA	03/07/2024	
	ROCIO GUIJARRO MILLAN			
VERIFICACIÓN	Pk2jm6MP8Q4FQJJZRRTHBNMQA26B8	PÁGINA	3180/3256	



APELLIDOS Y NOMBRE / RAZÓN SOCIAL

VALLES OPERE YOLANDA MARIA

NIF
****1236*

EXPEDIENTE
1036553

ANUALIDAD DE PAGO
1ª

IMPORTE POR ANUALIDAD

	2023	2024	2025	2026	2027
IMPORTE MÁXIMO SUBVENCIONABLE	4.544,01 €	4.544,01 €	4.544,01 €	4.544,01 €	4.544,01 €
IMPORTE MEDIO DE TRANSFERENCIA (€/ha)	247,90 €	247,90 €	247,90 €	247,90 €	247,90 €

RESUMEN DE UNIDADES

Cód	GRUPO DE PAGO	Sup. Dec. Admisible (ha)	Sup. Comprometida (ha)	Sup. ajustada compromiso (1) (ha)	% sobredec.	Sup. Propuesta (ha)	Importe Declarado	Importe Topado	Importe Propuesto	Importe tras sobredec.
429	OLIVAR	18,33		18,33	0,00	18,33	4.544,01	4.544,01	4.544,01	4.544,01
TOTAL		18,33	18,33	18,33		18,33	4.544,01	4.544,01	4.544,01	4.544,01

APLICACIÓN DE REDUCCIONES Y PENALIZACIONES

GRUPO DE PAGO	Importe Calculado	Importe prereduc.	Criterios de subvencionabilidad y compromisos	Presentación tardía	Omisión declaración	Condicionalidad	IMPORTE (Euros) PROPUESTO
OLIVAR	4.544,01	4.544,01	0,00	0,00	0,00	0,00	4.544,01
TOTAL	4.544,01	4.544,01					4.544,01

RESUMEN DE PAGOS

	IMPORTE (Euros)			
	PROPUESTO	FEADER (Eje 2)	MAPA	CAPADR
PROPUESTO	4.544,01	3.862,41	445,77	235,83

RECINTOS PROPUESTOS

REF.	REFERENCIA SIGPAC	CULTIVO	DESCRIPCIÓN CULTIVO	S/R	G.PAGO	PEND. MEDIA (%)	SUP. DEC. ADMISIBLE (ha)	SUP. COMPROM. (ha)	SUP. AJUSTADA COMPR.(1) (ha)	SUP. CONV. SIGPAC (ha)	SUP. CERTIF. (ha)	SUP. CAMPO (ha)	SUP. CAMPO DETER. CULT. DECLARADO (ha)	SUP. DEC. REDUCIDA (ha)	SUP. PROPUESTA (ha)
-1523155	18-054-003-00008-022	101010	OLIVAR-PICUAL	S	429	2,60	10,03	10,03	10,03		10,03			10,03	10,03
1700000005105302	18-054-002-00029-002	101010	OLIVAR-PICUAL	S	429	13,20	4,32	4,32	4,32		4,32			4,32	4,32
1700000005105304	18-054-002-00237-001	101010	OLIVAR-PICUAL	S	429	4,10	2,12	2,12	2,12		2,12			2,12	2,12
1700000005105305	18-054-002-00504-001	101010	OLIVAR-PICUAL	S	429	9,40	1,86	1,86	1,86		1,86			1,86	1,86

INCIDENCIAS

INCIDENCIA DESCRIPCIÓN

- 100402 Recinto solicitado no forma parte de ningún organismo de control autorizado para la producción ecológica en Andalucía o fecha de inscripción posterior al plazo establecido (Anexo I. Criterios de Subvencionabilidad. Orden 28 de marzo de 2023). Ref:-997430 Recinto:18-054-002-00267-00010 Cultivo:101010 OLIVAR-PICUAL Secano
- 100424 Solicita recinto que no está comprometido para la operación. Ref:-997430 Recinto:18-054-002-00267-00010 Cultivo:101010 OLIVAR-PICUAL Secano

(1) Superficie declarada admisible ajustada con la superficie comprometida.
(2) Factor de penalización valorando el alcance para el tipo de compromiso.

Puede verificar la integridad de una copia de este documento mediante la lectura del código QR adjunto o mediante el acceso a la dirección https://ws050.juntadeandalucia.es/verificarFirma indicando el código de VERIFICACIÓN					
FIRMADO POR	JUAN JOSE SOLER GARCIA		FECHA		03/07/2024
	ROCIO GUIJARRO MILLAN				
VERIFICACIÓN	Pk2jm6MP8Q4FQJJZRRTHBNMQA26B8		PÁGINA		3181/3256



APELLIDOS Y NOMBRE / RAZÓN SOCIAL

VAN DER ENDE STEFAN ANTONIDES

NIF
***4815*

EXPEDIENTE
1042778

ANUALIDAD DE PAGO
1ª

IMPORTE POR ANUALIDAD

	2023	2024	2025	2026	2027
IMPORTE MÁXIMO SUBVENCIONABLE	2.776,52 €	2.776,52 €	2.776,52 €	2.776,52 €	2.776,52 €
IMPORTE MEDIO DE TRANSFERENCIA (€/ha)	216,24 €	216,24 €	216,24 €	216,24 €	216,24 €

RESUMEN DE UNIDADES

Cód	GRUPO DE PAGO	Sup. Dec. Admisible (ha)	Sup. Comprometida (ha)	Sup. ajustada compromiso (I) (ha)	% sobredec.	Sup. Propuesta (ha)	Importe Declarado	Importe Topado	Importe Propuesto	Importe tras sobredec.
432	FRUTALES SECANO	12,84		12,84	0,00	12,84	2.776,52	2.776,52	2.776,52	2.776,52
TOTAL		12,84	12,84	12,84		12,84	2.776,52	2.776,52	2.776,52	2.776,52

APLICACIÓN DE REDUCCIONES Y PENALIZACIONES

GRUPO DE PAGO	Importe Calculado	Importe prereduc.	Criterios de subvencionabilidad y compromisos	Presentación tardía	Omisión declaración	Condicionalidad	IMPORTE (Euros) PROPUESTO
FRUTALES SECANO	2.776,52	2.776,52	0,00	0,00	0,00	0,00	2.776,52
TOTAL	2.776,52	2.776,52					2.776,52

RESUMEN DE PAGOS

	IMPORTE (Euros)			
	PROPUESTO	FEADER (Eje 2)	MAPA	CAPADR
PROPUESTO	2.776,52	2.360,04	272,38	144,10

RECINTOS PROPUESTOS

REF.	REFERENCIA SIGPAC	CULTIVO	DESCRIPCIÓN CULTIVO	S/R	G.PAGO	PEND. MEDIA (%)	SUP. DEC. ADMISIBLE (ha)	SUP. COMPROM. (ha)	SUP. AJUSTADA COMPR.(I) (ha)	SUP. CONV. SIGPAC (ha)	SUP. CERTIE (ha)	SUP. CAMPO (ha)	SUP. CAMPO DETER. CULT. DECLARADO (ha)	SUP. DEC. REDUCIDA (ha)	SUP. PROPUESTA (ha)
1700000005320308	18-144-030-00027-001	104007	ALMENDROS-COMUNA	S	432	34,70	10,28	10,28	10,28		10,28			10,28	10,28
1700000005320309	18-144-030-00029-001	104007	ALMENDROS-COMUNA	S	432	41,40	1,38	1,38	1,38		1,38			1,38	1,38
1700000005320310	18-144-030-00043-001	104014	ALMENDROS-FERRAGNES	S	432	38,00	1,18	1,18	1,18		1,18			1,18	1,18

(1) Superficie declarada admisible ajustada con la superficie comprometida.
(2) Factor de penalización valorando el alcance para el tipo de compromiso.

Puede verificar la integridad de una copia de este documento mediante la lectura del código QR adjunto o mediante el acceso a la dirección <https://ws050.juntadeandalucia.es/verificarFirma> indicando el código de VERIFICACIÓN

FIRMADO POR	JUAN JOSE SOLER GARCIA	FECHA	03/07/2024	
	ROCIO GUIJARRO MILLAN			
VERIFICACIÓN	Pk2jm6MP8Q4FQJJZRRRTHBNMQA26B8	PÁGINA	3182/3256	



APELLIDOS Y NOMBRE / RAZÓN SOCIAL

VARELA PEINADO BIENVENIDO

NIF
****3195*

EXPEDIENTE
1199469

ANUALIDAD DE PAGO
1ª

IMPORTE POR ANUALIDAD

	2023	2024	2025	2026	2027
IMPORTE MÁXIMO SUBVENCIONABLE	910,54 €	910,54 €	910,54 €	910,54 €	910,54 €
IMPORTE MEDIO DE TRANSFERENCIA (€/ha)	71,98 €	71,98 €	71,98 €	71,98 €	71,98 €

RESUMEN DE UNIDADES

Cód	GRUPO DE PAGO	Sup. Dec. Admisible (ha)	Sup. Comprometida (ha)	Sup. ajustada compromiso (1) (ha)	% sobredec.	Sup. Propuesta (ha)	Importe Declarado	Importe Topado	Importe Propuesto	Importe tras sobredec.
426	HERBÁCEOS	5,68		1,29	0,00	1,29	195,01	195,01	195,01	195,01
428	PASTOS ASOCIADOS A GANADERÍA ECOLÓGICA	10,04		10,01	0,00	10,01	822,32	715,53	715,53	715,53
434	HERBÁCEOS NO ELEGIBLES	2,68		1,35	0,00	1,35	0,00	0,00	0,00	0,00
TOTAL		18,40	12,65	12,65		12,65	1.017,33	910,54	910,54	910,54

APLICACIÓN DE REDUCCIONES Y PENALIZACIONES

GRUPO DE PAGO	Importe Calculado	Importe prereduc.	Criterios de subvencionabilidad y compromisos	Presentación tardía	Omisión declaración	Condicionabilidad	IMPORTE (Euros) PROPUESTO
HERBÁCEOS	195,01	195,01	0,00	0,00	0,00	0,00	195,01
HERBÁCEOS NO ELEGIBLES	0,00	0,00	0,00	0,00	0,00	0,00	0,00
PASTOS ASOCIADOS A GANADERÍA	715,53	715,53	0,00	0,00	0,00	0,00	715,53
TOTAL	910,54	910,54					910,54

RESUMEN DE PAGOS

	PROPUESTO	PROPUESTO	FEADER (Eje 2)	MAPA	CAPADR
PROPUESTO	910,54	773,96	89,32	47,26	

RECINTOS PROPUESTOS

REF.	REFERENCIA SIGPAC	CULTIVO	DESCRIPCIÓN CULTIVO	S/R	G.PAGO	PEND. MEDIA (%)	SUP. DEC. ADMISIBLE (ha)	SUP. COMPROM. (ha)	SUP. AJUSTADA COMPR.(1) (ha)	SUP. CONV. SIGPAC (ha)	SUP. CERTIF. (ha)	SUP. CAMPO (ha)	SUP. CAMPO DETER. CULT. DECLARADO (ha)	SUP. DEC. REDUCIDA (ha)	SUP. PROPUESTA (ha)
-590699	18-031-006-00073-004	8000	AVENA-SIN VARIEDAD	R	426	12,70	1,25	0,06	0,06		0,06			0,06	0,06
-590295	18-031-006-00073-004	6010	CENTENO-GATANO	R	426	12,70	0,39	0,02	0,02		0,02			0,02	0,02
4661322	18-031-005-00012-002	8000	AVENA-SIN VARIEDAD	R	426	28,70	0,78	0,47	0,47		0,47			0,47	0,47
4662827	18-031-006-00073-004	6010	CENTENO-GATANO	R	426	12,70	0,36	0,02	0,02		0,02			0,02	0,02
1700000007227704	18-031-006-00073-003	6000	CENTENO-SIN VARIEDAD	S	426	19,40	2,58	0,40	0,40		0,40			0,40	0,40
1700000007227705	18-031-005-00003-003	8000	AVENA-SIN VARIEDAD	R	426	34,60	0,32	0,32	0,32		0,32			0,32	0,32
-1015370	18-031-006-00073-008	62000	PASTOS PERMANENTES DE 5 O MAS AÑOS-SIN VARIEDAD	S	428	23,30	0,04	0,04	0,04		0,05			0,04	0,04
-1015369	18-031-006-00073-006	62000	PASTOS PERMANENTES DE 5 O MAS AÑOS-SIN VARIEDAD	S	428	19,40	0,16	0,16	0,16		0,16			0,16	0,16
1700000007227688	18-031-006-00067-001	62000	PASTOS PERMANENTES DE 5 O MAS AÑOS-SIN VARIEDAD	S	428	25,30	7,55	7,55	7,55		7,55			7,55	7,55
1700000007227711	18-031-006-00073-002	62000	PASTOS PERMANENTES DE 5 O MAS AÑOS-SIN VARIEDAD	S	428	21,40	2,29	2,26	2,26		2,69			2,26	2,26
6916503	18-031-005-00012-002	20000	BARBECHO TRADICIONAL-SIN VARIEDAD	R	434	28,70	1,70	1,03	1,03		1,03			1,03	1,03
6916550	18-031-006-00073-003	20000	BARBECHO TRADICIONAL-SIN VARIEDAD	S	434	19,40	0,78	0,12	0,12		0,12			0,12	0,12
1700000007227701	18-031-012-00003-002	20000	BARBECHO TRADICIONAL-SIN VARIEDAD	R	434	22,00	0,20	0,20	0,20		0,20			0,20	0,20

(1) Superficie declarada admisible ajustada con la superficie comprometida.
(2) Factor de penalización valorando el alcance para el tipo de compromiso.

Puede verificar la integridad de una copia de este documento mediante la lectura del código QR adjunto o mediante el acceso a la dirección <https://ws050.juntadeandalucia.es/verificarFirma> indicando el código de VERIFICACIÓN

FIRMADO POR	JUAN JOSE SOLER GARCIA	FECHA	03/07/2024	
	ROCIO GUIJARRO MILLAN			
VERIFICACIÓN	Pk2jm6MP8Q4FQJJZRRTHBNMQA26B8	PÁGINA	3183/3256	



INCIDENCIAS

INCIDENCIA DESCRIPCIÓN

- 4272 Verifica que las líneas de declaración de las Solicitudes Únicas no tienen solapes con la capa de Retroactividad Gráfica (ambas de la misma campaña) a nivel de expediente/línea de declaración gráfica de la solicitud.
Ref:170000007227711 Recinto:18-031-006-00073-00002 Cultivo: - Agregado de la referencia del recinto.:0 Zona de la referencia del recinto.:0 Superficie solapada.:0,03 Id. Incid.:95942620
- 100410 Recinto no admisible por pertenecer a una explotación ganadera No admisible (Artículo 10 de la Orden de 28 de marzo de 2023).
Ref:4548549 Recinto:18-031-900-99000-99001 Cultivo:62000 PASTOS PERMANENTES DE 5 O MAS AÑOS-SIN VARIEDAD Secano Explotación:ES180300023000
- 100411 Recinto no admisible por no estar asociado en SIGGAN a una explotación ganadera admisible (Artículo 10 de la Orden de 28 de marzo de 2023).
Ref:170000007227740 Recinto:18-031-005-00003-00002 Cultivo:62000 PASTOS PERMANENTES DE 5 O MAS AÑOS-SIN VARIEDAD Secano
Ref:170000007227714 Recinto:18-031-005-00012-00001 Cultivo:62000 PASTOS PERMANENTES DE 5 O MAS AÑOS-SIN VARIEDAD Secano
Ref:170000007227713 Recinto:18-031-006-00077-00001 Cultivo:62000 PASTOS PERMANENTES DE 5 O MAS AÑOS-SIN VARIEDAD Secano
Ref:4649083 Recinto:18-031-011-00382-00001 Cultivo:20000 BARBECHO TRADICIONAL-SIN VARIEDAD Regadio
Ref:170000007227749 Recinto:18-031-012-00003-00001 Cultivo:62000 PASTOS PERMANENTES DE 5 O MAS AÑOS-SIN VARIEDAD Secano
- 100424 Solicita recinto que no está comprometido para la operación.
Ref:170000007227740 Recinto:18-031-005-00003-00002 Cultivo:62000 PASTOS PERMANENTES DE 5 O MAS AÑOS-SIN VARIEDAD Secano
Ref:170000007227714 Recinto:18-031-005-00012-00001 Cultivo:62000 PASTOS PERMANENTES DE 5 O MAS AÑOS-SIN VARIEDAD Secano
Ref:170000007227713 Recinto:18-031-006-00077-00001 Cultivo:62000 PASTOS PERMANENTES DE 5 O MAS AÑOS-SIN VARIEDAD Secano
Ref:4649083 Recinto:18-031-011-00382-00001 Cultivo:20000 BARBECHO TRADICIONAL-SIN VARIEDAD Regadio
Ref:4649086 Recinto:18-031-011-00382-00002 Cultivo:109257 MANZANOS-STARKING Regadio
Ref:170000007227749 Recinto:18-031-012-00003-00001 Cultivo:62000 PASTOS PERMANENTES DE 5 O MAS AÑOS-SIN VARIEDAD Secano
Ref:4548549 Recinto:18-031-900-99000-99001 Cultivo:62000 PASTOS PERMANENTES DE 5 O MAS AÑOS-SIN VARIEDAD Secano

Datos considerados para el Cálculo de la Carga Ganadera mínima y máxima del expediente

Explotación	Especie	Inscrito en Sipea y Admisible	Ugm Calculada para CG Mínima	Ugm Calculada para CG Máxima
ES180300000019	BOVINA	SI	23,52	23,52
			23,52	23,52

Superficie determinada para Cálculo Carga Ganadera Mínima: 90,47 ha

Superficie determinada para Cálculo Carga Ganadera Máxima: 97,13 ha

Carga Ganadera Mínima Expediente: 0,26 ugm/ha

Carga Ganadera Máxima Expediente: 0,24 ugm/ha

Los importes del Grupo de Pago de pastos de este expediente han sido ajustados por no llegar a la carga ganadera mínima de 0,3

Recintos Determinados para el Cálculo de Garga Ganadera Mínima

REF.	REFERENCIA SIGPAC	CULTIVO	DESCRIPCIÓN CULTIVO	S/R	SUP. PROPUESTA (ha)
-1015370	18-031-006-00073-00008	62000	PASTOS PERMANENTES DE 5 O MAS AÑOS-SIN VARIEDAD	S	0,04
-1015369	18-031-006-00073-00006	62000	PASTOS PERMANENTES DE 5 O MAS AÑOS-SIN VARIEDAD	S	0,16
4548549	18-031-900-99000-99001	62000	PASTOS PERMANENTES DE 5 O MAS AÑOS-SIN VARIEDAD	S	46,72
4649083	18-031-011-00382-00001	20000	BARBECHO TRADICIONAL-SIN VARIEDAD	R	0,34
5519263	18-031-011-00421-00001	62000	PASTOS PERMANENTES DE 5 O MAS AÑOS-SIN VARIEDAD	S	0,02
5519404	18-031-011-00361-00002	62000	PASTOS PERMANENTES DE 5 O MAS AÑOS-SIN VARIEDAD	S	0,07
5519405	18-031-011-00361-00001	62000	PASTOS PERMANENTES DE 5 O MAS AÑOS-SIN VARIEDAD	S	0,05
170000007227688	18-031-006-00067-00001	62000	PASTOS PERMANENTES DE 5 O MAS AÑOS-SIN VARIEDAD	S	7,55
170000007227711	18-031-006-00073-00002	62000	PASTOS PERMANENTES DE 5 O MAS AÑOS-SIN VARIEDAD	S	2,26
170000007227713	18-031-006-00077-00001	62000	PASTOS PERMANENTES DE 5 O MAS AÑOS-SIN VARIEDAD	S	2,45

(1) Superficie declarada admisible ajustada con la superficie comprometida.
(2) Factor de penalización valorando el alcance para el tipo de compromiso.

Puede verificar la integridad de una copia de este documento mediante la lectura del código QR adjunto o mediante el acceso a la dirección <https://ws050.juntadeandalucia.es/verificarFirma> indicando el código de VERIFICACIÓN

FIRMADO POR	JUAN JOSE SOLER GARCIA	FECHA	03/07/2024	
	ROCIO GUIJARRO MILLAN			
VERIFICACIÓN	Pk2jm6MP8Q4FQJJZRRTHBNMQA26B8	PÁGINA	3184/3256	



Datos considerados para el Cálculo de la Carga Ganadera mínima y máxima del expediente

Recintos Determinados para el Cálculo de Garga Ganadera Mínima

REF.	REFERENCIA SIGPAC	CULTIVO	DESCRIPCIÓN CULTIVO	S/R	SUP. PROPUESTA (ha)
170000007227714	18-031-005-00012-00001	62000	PASTOS PERMANENTES DE 5 O MAS AÑOS-SIN VARIEDAD	S	13,79
170000007227740	18-031-005-00003-00002	62000	PASTOS PERMANENTES DE 5 O MAS AÑOS-SIN VARIEDAD	S	12,77
170000007227749	18-031-012-00003-00001	62000	PASTOS PERMANENTES DE 5 O MAS AÑOS-SIN VARIEDAD	S	4,25

Recintos Determinados para el Cálculo de Garga Ganadera Máxima

REF.	REFERENCIA SIGPAC	CULTIVO	DESCRIPCIÓN CULTIVO	S/R	SUP. PROPUESTA (ha)
-1015370	18-031-006-00073-00008	62000	PASTOS PERMANENTES DE 5 O MAS AÑOS-SIN VARIEDAD	S	0,04
-1015369	18-031-006-00073-00006	62000	PASTOS PERMANENTES DE 5 O MAS AÑOS-SIN VARIEDAD	S	0,16
4548549	18-031-900-99000-99001	62000	PASTOS PERMANENTES DE 5 O MAS AÑOS-SIN VARIEDAD	S	46,72
4649083	18-031-011-00382-00001	20000	BARBECHO TRADICIONAL-SIN VARIEDAD	R	0,34
5248608	18-114-004-00002-00020	20000	BARBECHO TRADICIONAL-SIN VARIEDAD	S	5,05
5519263	18-031-011-00421-00001	62000	PASTOS PERMANENTES DE 5 O MAS AÑOS-SIN VARIEDAD	S	0,02
5519404	18-031-011-00361-00002	62000	PASTOS PERMANENTES DE 5 O MAS AÑOS-SIN VARIEDAD	S	0,07
5519405	18-031-011-00361-00001	62000	PASTOS PERMANENTES DE 5 O MAS AÑOS-SIN VARIEDAD	S	0,05
5519406	18-031-011-00361-00003	20000	BARBECHO TRADICIONAL-SIN VARIEDAD	R	0,54
5519407	18-031-011-00421-00002	20000	BARBECHO TRADICIONAL-SIN VARIEDAD	R	0,20
5519408	18-031-011-00362-00002	20000	BARBECHO TRADICIONAL-SIN VARIEDAD	R	0,10
5519409	18-031-011-00362-00001	62000	PASTOS PERMANENTES DE 5 O MAS AÑOS-SIN VARIEDAD	S	0,00
5519439	18-031-011-00415-00002	20000	BARBECHO TRADICIONAL-SIN VARIEDAD	R	0,28
5519440	18-031-011-00207-00001	62000	PASTOS PERMANENTES DE 5 O MAS AÑOS-SIN VARIEDAD	S	0,00
5519441	18-031-011-00415-00001	62000	PASTOS PERMANENTES DE 5 O MAS AÑOS-SIN VARIEDAD	S	0,00
5519442	18-031-011-00207-00002	20000	BARBECHO TRADICIONAL-SIN VARIEDAD	R	0,49
170000007227688	18-031-006-00067-00001	62000	PASTOS PERMANENTES DE 5 O MAS AÑOS-SIN VARIEDAD	S	7,55
170000007227711	18-031-006-00073-00002	62000	PASTOS PERMANENTES DE 5 O MAS AÑOS-SIN VARIEDAD	S	2,26
170000007227713	18-031-006-00077-00001	62000	PASTOS PERMANENTES DE 5 O MAS AÑOS-SIN VARIEDAD	S	2,45
170000007227714	18-031-005-00012-00001	62000	PASTOS PERMANENTES DE 5 O MAS AÑOS-SIN VARIEDAD	S	13,79
170000007227740	18-031-005-00003-00002	62000	PASTOS PERMANENTES DE 5 O MAS AÑOS-SIN VARIEDAD	S	12,77
170000007227749	18-031-012-00003-00001	62000	PASTOS PERMANENTES DE 5 O MAS AÑOS-SIN VARIEDAD	S	4,25

Incidencias de carga ganadera

INCIDENCIA DESCRIPCIÓN

4272	<p>Verifica que las líneas de declaración de las Solicitudes Únicas no tienen solapes con la capa de Retroactividad Gráfica (ambas de la misma campaña) a nivel de expediente/línea de declaración gráfica de la solicitud.</p> <p>Ref:5519442 Recinto:18-031-011-00207-00002 Cultivo: - Agregado de la referencia del recinto.:0 Zona de la referencia del recinto.:0 Superficie solapada.:0,03 Id. Incid.:3680170</p> <p>Ref:170000007227711 Recinto:18-031-006-00073-00002 Cultivo: - Agregado de la referencia del recinto.:0 Zona de la referencia del recinto.:0 Superficie solapada.:0,03 Id. Incid.:3680171</p>
------	---

(1) Superficie declarada admisible ajustada con la superficie comprometida.
(2) Factor de penalización valorando el alcance para el tipo de compromiso.

Puede verificar la integridad de una copia de este documento mediante la lectura del código QR adjunto o mediante el acceso a la dirección <https://ws050.juntadeandalucia.es/verificarFirma> indicando el código de VERIFICACIÓN

FIRMADO POR	JUAN JOSE SOLER GARCIA	FECHA	03/07/2024	
	ROCIO GUIJARRO MILLAN			
VERIFICACIÓN	Pk2jm6MP8Q4FQJJZRRTHBNMQA26B8	PÁGINA	3185/3256	



APELLIDOS Y NOMBRE / RAZÓN SOCIAL
VARGAS ESCUDERO ENCARNACION MARIA
IMPORTE POR ANUALIDAD

NIF
****8148*

EXPEDIENTE
1122004

ANUALIDAD DE PAGO
1ª

	2023	2024	2025	2026	2027
IMPORTE MÁXIMO SUBVENCIONABLE	3.237,11 €	3.237,11 €	3.237,11 €	3.237,11 €	3.237,11 €
IMPORTE MEDIO DE TRANSFERENCIA (€/ha)	216,24 €	216,24 €	216,24 €	216,24 €	216,24 €

RESUMEN DE UNIDADES

Cód	GRUPO DE PAGO	Sup. Dec. Admisible (ha)	Sup. Comprometida (ha)	Sup. ajustada compromiso (I) (ha)	% sobredec.	Sup. Propuesta (ha)	Importe Declarado	Importe Topado	Importe Propuesto	Importe tras sobredec.
432	FRUTALES SECANO	14,97		14,97	0,00	14,97	3.237,11	3.237,11	3.237,11	3.237,11
TOTAL		14,97	14,97	14,97		14,97	3.237,11	3.237,11	3.237,11	3.237,11

APLICACIÓN DE REDUCCIONES Y PENALIZACIONES

GRUPO DE PAGO	Importe Calculado	Importe prerreduc.	Criterios de subvencionabilidad y compromisos	Presentación tardía	Omisión declaración	Condicionabilidad	IMPORTE (Euros) PROPUESTO
FRUTALES SECANO	3.237,11		0,00	0,00	0,00	0,00	3.237,11
TOTAL	3.237,11	3.237,11					3.237,11

RESUMEN DE PAGOS

	IMPORTE (Euros)			
	PROPUESTO	FEADER (Eje 2)	MAPA	CAPADR
PROPUESTO	3.237,11	2.751,54	317,56	168,01

RECINTOS PROPUESTOS

REF.	REFERENCIA SIGPAC	CULTIVO DESCRIPCIÓN CULTIVO	S/R	G.PAGO	PEND. MEDIA (€)	SUP. DEC. ADMISIBLE (ha)	SUP. COMPROM. (ha)	SUP. AJUSTADA COMPROM. (I) (ha)	SUP. CONV. SIGPAC (ha)	SUP. CERTIE. (ha)	SUP. CAMPO (ha)	SUP. CAMPO DETER. CULT. DECLARADO (ha)	SUP. DEC. REDUCIDA (ha)	SUP. PROPUESTA (ha)
-1516852	18-144-013-00201-001	104007	S	432	41,60	2,79	2,79	2,79		2,79			2,79	2,79
-1458365	18-144-013-00223-001	104007	S	432	39,90	0,18	0,18	0,18		0,18			0,18	0,18
5209592	18-144-013-00251-002	104007	S	432	32,50	0,84	0,84	0,84		0,84			0,84	0,84
170000004693235	18-144-013-00190-001	113000	S	432	44,40	0,08	0,08	0,08		0,08			0,08	0,08
170000004693236	18-144-014-00125-001	104007	S	432	47,20	0,84	0,84	0,84		0,84			0,84	0,84
170000004693237	18-144-014-00193-002	104007	S	432	46,90	1,12	1,12	1,12		1,12			1,12	1,12
170000004693238	18-144-014-00193-003	104007	S	432	23,00	0,58	0,58	0,58		0,58			0,58	0,58
170000004693239	18-144-014-00209-002	104007	S	432	43,20	0,20	0,20	0,20		0,20			0,20	0,20
170000004693240	18-144-013-00170-001	104007	S	432	32,80	0,30	0,30	0,30		0,30			0,30	0,30
170000004693241	18-144-013-00173-001	104007	S	432	37,00	0,16	0,16	0,16		0,16			0,16	0,16
170000004693242	18-144-013-00177-002	104007	S	432	43,10	0,15	0,15	0,15		0,15			0,15	0,15
170000004693243	18-144-013-00151-005	104007	S	432	31,60	0,30	0,30	0,30		0,30			0,30	0,30
170000004693244	18-144-013-00151-004	104007	S	432	32,10	0,02	0,02	0,02		0,02			0,02	0,02
170000004693245	18-144-013-00178-002	104007	S	432	45,10	0,15	0,15	0,15		0,15			0,15	0,15
170000004693246	18-144-013-00186-001	104007	S	432	45,60	0,36	0,36	0,36		0,36			0,36	0,36
170000004693247	18-144-013-00190-003	104007	S	432	41,70	0,06	0,06	0,06		0,06			0,06	0,06
170000004693248	18-144-013-00200-002	104007	S	432	42,60	0,19	0,19	0,19		0,19			0,19	0,19
170000004693250	18-144-013-00216-001	104007	S	432	42,60	0,07	0,07	0,07		0,07			0,07	0,07
170000004693251	18-144-015-00226-001	104007	S	432	55,20	0,93	0,93	0,93		0,93			0,93	0,93
170000004693252	18-144-014-00209-003	104007	S	432	18,60	0,24	0,24	0,24		0,24			0,24	0,24
170000004693253	18-144-014-00198-003	104007	S	432	42,10	0,42	0,42	0,42		0,42			0,42	0,42
170000004693254	18-144-013-00220-002	104007	S	432	38,70	0,24	0,24	0,24		0,24			0,24	0,24
170000004693256	18-144-014-00198-002	104007	S	432	30,40	0,42	0,42	0,42		0,42			0,42	0,42
170000004693257	18-144-014-00198-004	104007	S	432	44,80	0,48	0,48	0,48		0,48			0,48	0,48
170000004693258	18-144-016-00544-001	104007	S	432	49,40	0,77	0,77	0,77		0,77			0,77	0,77
170000004693259	18-144-014-00092-001	104007	S	432	53,10	0,16	0,16	0,16		0,16			0,16	0,16
170000004693260	18-144-014-00109-001	104007	S	432	45,90	0,17	0,17	0,17		0,17			0,17	0,17
170000004693261	18-144-014-00114-001	104007	S	432	43,80	2,56	2,56	2,56		2,56			2,56	2,56
170000004693264	18-144-014-00115-001	104007	S	432	52,70	0,19	0,19	0,19		0,19			0,19	0,19

(1) Superficie declarada admisible ajustada con la superficie comprometida.
(2) Factor de penalización valorando el alcance para el tipo de compromiso.

Puede verificar la integridad de una copia de este documento mediante la lectura del código QR adjunto o mediante el acceso a la dirección <https://ws050.juntadeandalucia.es/verificarFirma> indicando el código de VERIFICACIÓN

FIRMADO POR	JUAN JOSE SOLER GARCIA	FECHA	03/07/2024	
	ROCIO GUIJARRO MILLAN			
VERIFICACIÓN	Pk2jm6MP8Q4FQJJZRRTHBNMQA26B8	PÁGINA	3186/3256	



APELLIDOS Y NOMBRE / RAZÓN SOCIAL

VARGAS FERNANDEZ ANTONIO

NIF
****6401*

EXPEDIENTE
1257995

ANUALIDAD DE PAGO

1ª

IMPORTES POR ANUALIDAD

	2023	2024	2025	2026	2027
IMPORTE MÁXIMO SUBVENCIONABLE	1.044,44 €	1.044,44 €	1.044,44 €	1.044,44 €	1.044,44 €
IMPORTE MEDIO DE TRANSFERENCIA (€/ha)	216,24 €	216,24 €	216,24 €	216,24 €	216,24 €

RESUMEN DE UNIDADES

Cód	GRUPO DE PAGO	Sup. Dec. Admisible (ha)	Sup. Comprometida (ha)	Sup. ajustada compromiso (I) (ha)	% sobredec.	Sup. Propuesta (ha)	Importe Declarado	Importe Topado	Importe Propuesto	Importe tras sobredec.
432	FRUTALES SECANO	4,85		4,83	0,00	4,83	1.044,44	1.044,44	1.044,44	1.044,44
TOTAL		4,85	4,83	4,83		4,83	1.044,44	1.044,44	1.044,44	1.044,44

APLICACIÓN DE REDUCCIONES Y PENALIZACIONES

GRUPO DE PAGO	Importe Calculado	Importe prerreduc.	Criterios de subvencionabilidad y compromisos	Presentación tardía	Omisión declaración	Condicionalidad	IMPORTE (Euros) PROPUESTO
FRUTALES SECANO	1.044,44	1.044,44	0,00	0,00	0,00	0,00	1.044,44
TOTAL	1.044,44	1.044,44					1.044,44

RESUMEN DE PAGOS

	IMPORTE (Euros)			
	PROPUESTO	FEADER (Eje 2)	MAPA	CAPADR
PROPUESTO	1.044,44	887,77	102,46	54,21

RECINTOS PROPUESTOS

REF.	REFERENCIA SIGPAC	CULTIVO	DESCRIPCIÓN CULTIVO	S/R	G.PAGO	PEND. MEDIA (%)	SUP. DEC. ADMISIBLE (ha)	SUP. COMPROM. (ha)	SUP. AJUSTADA COMPR.(I) (ha)	SUP. CONV. SIGPAC (ha)	SUP. CERTIE. (ha)	SUP. CAMPO (ha)	SUP. CAMPO DETER. CULT. DECLARADO (ha)	SUP. DEC. REDUCIDA (ha)	SUP. PROPUESTA (ha)
-989797	18-036-005-00331-001	104007	ALMENDROS-COMUNA	S	432	20,70	0,27	0,27	0,27		0,27			0,27	0,27
-989718	18-036-005-00193-001	104007	ALMENDROS-COMUNA	S	432	36,70	0,82	0,80	0,80		0,82			0,80	0,80
-989717	18-036-005-00197-001	104007	ALMENDROS-COMUNA	S	432	41,80	0,80	0,80	0,80		0,80			0,80	0,80
-989683	18-036-005-00199-001	104007	ALMENDROS-COMUNA	S	432	41,30	0,65	0,65	0,65		0,65			0,65	0,65
-989646	18-036-005-00201-005	104007	ALMENDROS-COMUNA	S	432	37,70	0,80	0,80	0,80		0,80			0,80	0,80
4589138	18-036-005-00113-001	104007	ALMENDROS-COMUNA	S	432	28,00	0,10	0,10	0,10		0,10			0,10	0,10
4589146	18-036-005-00200-001	104007	ALMENDROS-COMUNA	S	432	50,90	0,16	0,16	0,16		0,16			0,16	0,16
4589159	18-036-005-00201-004	104007	ALMENDROS-COMUNA	S	432	32,90	0,30	0,30	0,30		0,30			0,30	0,30
170000002307617	18-036-005-00116-002	104007	ALMENDROS-COMUNA	S	432	45,50	0,95	0,95	0,95		0,95			0,95	0,95

INCIDENCIAS

INCIDENCIA DESCRIPCIÓN

4272 Verifica que las líneas de declaración de las Solicitudes Únicas no tienen solapes con la capa de Retroactividad Gráfica (ambas de la misma campaña) a nivel de expediente/línea de declaración gráfica de la solicitud.
Ref:-989718 Recinto:18-036-005-00193-00001 Cultivo: - Agregado de la referencia del recinto.:0 Zona de la referencia del recinto.:0 Superficie solapada.:0,02 Id. Incid.:95947038

(1) Superficie declarada admisible ajustada con la superficie comprometida.
(2) Factor de penalización valorando el alcance para el tipo de compromiso.

Puede verificar la integridad de una copia de este documento mediante la lectura del código QR adjunto o mediante el acceso a la dirección https://ws050.juntadeandalucia.es/verificarFirma indicando el código de VERIFICACIÓN					
FIRMADO POR	JUAN JOSE SOLER GARCIA		FECHA		03/07/2024
	ROCIO GUIJARRO MILLAN				
VERIFICACIÓN	Pk2jm6MP8Q4FQJJZRRTHBNMQA26B8		PÁGINA		3187/3256



APELLIDOS Y NOMBRE / RAZÓN SOCIAL

VARGAS LOPEZ ANTONIO

NIF
****4324*

EXPEDIENTE
1186135

ANUALIDAD DE PAGO

1ª

IMPORTE POR ANUALIDAD

	2023	2024	2025	2026	2027
IMPORTE MÁXIMO SUBVENCIONABLE	1.935,35 €	1.935,35 €	1.935,35 €	1.935,35 €	1.935,35 €
IMPORTE MEDIO DE TRANSFERENCIA (€/ha)	216,24 €	216,24 €	216,24 €	216,24 €	216,24 €

RESUMEN DE UNIDADES

Cód	GRUPO DE PAGO	Sup. Dec. Admisible (ha)	Sup. Comprometida (ha)	Sup. ajustada compromiso (I) (ha)	% sobredec.	Sup. Propuesta (ha)	Importe Declarado	Importe Topado	Importe Propuesto	Importe tras sobredec.
432	FRUTALES SECANO	8,95		8,95	0,00	8,95	1.935,35	1.935,35	1.935,35	1.935,35
TOTAL		8,95	8,95	8,95		8,95	1.935,35	1.935,35	1.935,35	1.935,35

APLICACIÓN DE REDUCCIONES Y PENALIZACIONES

GRUPO DE PAGO	Importe Calculado	Importe prerreduc.	Criterios de subvencionabilidad y compromisos	Presentación tardía	Omisión declaración	Condicionabilidad	IMPORTE (Euros) PROPUESTO
FRUTALES SECANO	1.935,35	1.935,35	0,00	0,00	1,00	0,00	1.916,00
TOTAL	1.935,35	1.935,35					1.916,00

RESUMEN DE PAGOS

	IMPORTE (Euros)			
	PROPUESTO	FEADER (Eje 2)	MAPA	CAPADR
PROPUESTO	1.916,00	1.628,60	187,96	99,44

RECINTOS PROPUESTOS

REF.	REFERENCIA SIGPAC	CULTIVO DESCRIPCIÓN CULTIVO	S/R	G.PAGO	PEND. MEDIA (%)	SUP. DEC. ADMISIBLE (ha)	SUP. COMPROM. (ha)	SUP. AJUSTADA COMPROM. (I) (ha)	SUP. CONV. SIGPAC (ha)	SUP. CERTIE (ha)	SUP. CAMPO (ha)	SUP. CAMPO DETER. CULT. DECLARADO (ha)	SUP. DEC. REDUCIDA (ha)	SUP. PROPUESTA (ha)
-995163	18-185-009-00094-001	104007	S	432	36,30	0,60	0,60	0,60		0,60			0,60	0,60
-995158	18-185-009-00121-050	104007	S	432	40,20	0,31	0,31	0,31		0,31			0,31	0,31
-995157	18-185-009-00094-011	104007	S	432	40,40	0,06	0,06	0,06		0,06			0,06	0,06
-137697	18-185-009-00094-010	104007	S	432	34,20	0,06	0,06	0,06		0,06			0,06	0,06
4178370	18-185-013-00096-003	104007	S	432	32,80	0,04	0,04	0,04		0,04			0,04	0,04
1700000005347498	18-185-006-00081-001	104007	S	432	23,70	0,05	0,05	0,05		0,05			0,05	0,05
1700000005347503	18-185-009-00094-005	104007	S	432	36,10	0,15	0,15	0,15		0,15			0,15	0,15
1700000005347505	18-185-013-00096-001	104007	S	432	40,40	3,37	3,37	3,37		3,37			3,37	3,37
1700000005347506	18-185-013-00061-001	104007	S	432	38,00	1,77	1,77	1,77		1,77			1,77	1,77
1700000005347507	18-185-013-00063-001	104007	S	432	28,00	0,52	0,52	0,52		0,52			0,52	0,52
1700000005347508	18-185-009-00094-008	104007	S	432	43,60	0,40	0,40	0,40		0,40			0,40	0,40
1700000005347509	18-185-009-00121-004	104007	S	432	47,10	0,32	0,32	0,32		0,32			0,32	0,32
1700000005347510	18-185-009-00121-006	104007	S	432	31,00	0,31	0,31	0,31		0,31			0,31	0,31
1700000005347511	18-185-009-00084-001	104007	S	432	37,90	0,32	0,32	0,32		0,32			0,32	0,32
1700000005347513	18-185-009-00121-005	104007	S	432	26,40	0,23	0,23	0,23		0,23			0,23	0,23
1700000005347514	18-185-013-00099-001	104007	S	432	44,30	0,44	0,44	0,44		0,44			0,44	0,44

INCIDENCIAS

INCIDENCIA DESCRIPCIÓN

256 Solicitud con recintos no declarados en campaña actual con una reducción por omisión de superficie superior al 3%
CÓDIGO PARA EL PORCENTAJE DE REDUCCIÓN POR OMISIÓN QUE CORRESPONDE A LA SOLICITUD:1

(1) Superficie declarada admisible ajustada con la superficie comprometida.
(2) Factor de penalización valorando el alcance para el tipo de compromiso.

Puede verificar la integridad de una copia de este documento mediante la lectura del código QR adjunto o mediante el acceso a la dirección <https://ws050.juntadeandalucia.es/verificarFirma> indicando el código de VERIFICACIÓN

FIRMADO POR	JUAN JOSE SOLER GARCIA	FECHA	03/07/2024	
	ROCIO GUIJARRO MILLAN			
VERIFICACIÓN	Pk2jm6MP8Q4FQJJZRRTHBNMQA26B8	PÁGINA	3188/3256	



APELLIDOS Y NOMBRE / RAZÓN SOCIAL

VARGAS LOPEZ JUAN

NIF

****3964*

EXPEDIENTE

1115480

ANUALIDAD DE PAGO

1ª

IMPORTE POR ANUALIDAD

	2023	2024	2025	2026	2027
IMPORTE MÁXIMO SUBVENCIONABLE	2.544,44 €	2.544,44 €	2.544,44 €	2.544,44 €	2.544,44 €
IMPORTE MEDIO DE TRANSFERENCIA (€/ha)	217,66 €	217,66 €	217,66 €	217,66 €	217,66 €

RESUMEN DE UNIDADES

Cód	GRUPO DE PAGO	Sup. Admisible (ha)	Sup. Comprometida (ha)	Sup. ajustada compromiso (I) (ha)	% sobredec.	Sup. Propuesta (ha)	Importe Declarado	Importe Topado	Importe Propuesto	Importe tras sobredec.
431	VIÑEDO	0,70		0,70	0,00	0,70	167,96	167,96	167,96	167,96
432	FRUTALES SECANO	10,99		10,99	0,00	10,99	2.376,48	2.376,48	2.376,48	2.376,48
TOTAL		11,69	11,69	11,69		11,69	2.544,44	2.544,44	2.544,44	2.544,44

APLICACIÓN DE REDUCCIONES Y PENALIZACIONES

GRUPO DE PAGO	Importe Calculado	Importe prereduc. y compromisos	Criterios de subvencionabilidad		Omisión declaración	Condicionalidad	PROPUESTO (Euros)
			Presentación tardía	Presentación			
FRUTALES SECANO	2.376,48	2.376,48	0,00	0,00	0,00	0,00	2.376,48
VIÑEDO	167,96	167,96	0,00	0,00	0,00	0,00	167,96
TOTAL	2.544,44	2.544,44					2.544,44

RESUMEN DE PAGOS

PROPUESTO	IMPORTE (Euros)			
	PROPUESTO	FEADER (Eje 2)	MAPA	CAPADR
PROPUESTO	2.544,44	2.162,78	249,61	132,05

RECINTOS PROPUESTOS

REF.	REFERENCIA SIGPAC	CULTIVO DESCRIPCIÓN CULTIVO	S/R G.PAGO	PEND. MEDIA (%)	SUP. ADMISIBLE (ha)	SUP. COMPROM. (ha)	SUP. AJUSTADA COMPR.(I) (ha)	SUP. CONV. SIGPAC (ha)	SUP. CERTIF. (ha)	SUP. CAMPO (ha)	SUP. CAMPO DETER. CULT. DECLARADO (ha)	SUP. DEC. REDUCIDA (ha)	SUP. PROPUESTA (ha)
4124208	18-185-006-00545-002	102000 VIÑEDO VINIFICACIÓN-SIN VARIEDAD	S 431	36,00	0,40	0,40	0,40		0,40			0,40	0,40
1700000003600310	18-185-013-00156-006	102000 VIÑEDO VINIFICACIÓN-SIN VARIEDAD	S 431	37,10	0,17	0,17	0,17		0,17			0,17	0,17
1700000003600312	18-185-013-00156-002	102000 VIÑEDO VINIFICACIÓN-SIN VARIEDAD	S 431	38,50	0,13	0,13	0,13		0,13			0,13	0,13
-997169	18-185-006-00049-003	104007 ALMENDROS-COMUNA	S 432	38,30	0,02	0,02	0,02		0,02			0,02	0,02
-77553	18-185-006-00049-002	104007 ALMENDROS-COMUNA	S 432	39,30	0,08	0,08	0,08		0,08			0,08	0,08
5240522	18-185-013-00193-002	104007 ALMENDROS-COMUNA	S 432	62,30	0,39	0,39	0,39		0,39			0,39	0,39
1700000003600307	18-185-009-00104-001	218054 HIGUERA-BREVAL	S 432	38,30	0,17	0,17	0,17		0,17			0,17	0,17
1700000003600309	18-185-013-00156-008	113000 OTROS FRUTALES-SIN VARIEDAD	S 432	62,30	0,05	0,05	0,05		0,05			0,05	0,05
1700000003600311	18-185-013-00161-004	218054 HIGUERA-BREVAL	S 432	34,30	0,27	0,27	0,27		0,27			0,27	0,27
1700000003600313	18-185-005-00070-001	104007 ALMENDROS-COMUNA	S 432	38,10	0,57	0,57	0,57		0,57			0,57	0,57
1700000003600314	18-185-005-00070-002	104007 ALMENDROS-COMUNA	S 432	47,30	0,49	0,49	0,49		0,49			0,49	0,49
1700000003600315	18-185-006-00010-001	104007 ALMENDROS-COMUNA	S 432	29,60	0,86	0,86	0,86		0,86			0,86	0,86
1700000003600316	18-185-006-00008-001	104007 ALMENDROS-COMUNA	S 432	36,30	0,42	0,42	0,42		0,42			0,42	0,42
1700000003600317	18-185-009-00112-001	104007 ALMENDROS-COMUNA	S 432	52,60	0,64	0,64	0,64		0,64			0,64	0,64
1700000003600318	18-185-006-00051-002	104007 ALMENDROS-COMUNA	S 432	39,40	0,24	0,24	0,24		0,24			0,24	0,24
1700000003600319	18-185-013-00130-003	104007 ALMENDROS-COMUNA	S 432	34,10	0,68	0,68	0,68		0,68			0,68	0,68
1700000003600320	18-185-013-00130-002	104007 ALMENDROS-COMUNA	S 432	42,30	2,44	2,44	2,44		2,44			2,44	2,44
1700000003600321	18-185-013-00161-001	104007 ALMENDROS-COMUNA	S 432	23,80	1,71	1,71	1,71		1,71			1,71	1,71
1700000003600322	18-185-013-00133-001	104007 ALMENDROS-COMUNA	S 432	34,90	1,39	1,39	1,39		1,39			1,39	1,39
1700000003600323	18-185-013-00193-001	104007 ALMENDROS-COMUNA	S 432	63,20	0,46	0,46	0,46		0,46			0,46	0,46
1700000003600324	18-185-013-00161-005	104007 ALMENDROS-COMUNA	S 432	32,60	0,11	0,11	0,11		0,11			0,11	0,11

(1) Superficie declarada admisible ajustada con la superficie comprometida.
(2) Factor de penalización valorando el alcance para el tipo de compromiso.

Puede verificar la integridad de una copia de este documento mediante la lectura del código QR adjunto o mediante el acceso a la dirección <https://ws050.juntadeandalucia.es/verificarFirma> indicando el código de VERIFICACIÓN

FIRMADO POR	JUAN JOSE SOLER GARCIA	FECHA	03/07/2024	
	ROCIO GUIJARRO MILLAN			
VERIFICACIÓN	Pk2jm6MP8Q4FQJJZRRTHBNMQA26B8	PÁGINA	3189/3256	



APELLIDOS Y NOMBRE / RAZÓN SOCIAL

VARGAS LOPEZ JUAN MANUEL

NIF

****5561*

EXPEDIENTE

1203299

ANUALIDAD DE PAGO

1ª

IMPORTES POR ANUALIDAD

	2023	2024	2025	2026	2027
IMPORTE MÁXIMO SUBVENCIONABLE	3.217,65 €	3.217,65 €	3.217,65 €	3.217,65 €	3.217,65 €
IMPORTE MEDIO DE TRANSFERENCIA (€/ha)	216,24 €	216,24 €	216,24 €	216,24 €	216,24 €

RESUMEN DE UNIDADES

Cód	GRUPO DE PAGO	Sup. Dec. Admisible (ha)	Sup. Comprometida (ha)	Sup. ajustada compromiso (1) (ha)	% sobredec.	Sup. Propuesta (ha)	Importe Declarado	Importe Topado	Importe Propuesto	Importe tras sobredec.
432	FRUTALES SECANO	14,88		14,88	0,00	14,88	3.217,65	3.217,65	3.217,65	3.217,65
TOTAL		14,88	14,88	14,88		14,88	3.217,65	3.217,65	3.217,65	3.217,65

APLICACIÓN DE REDUCCIONES Y PENALIZACIONES

GRUPO DE PAGO	Importe Calculado	Importe prerreduc.	Criterios de subvencionabilidad y compromisos	Presentación tardía	Omisión declaración	Condicionidad	IMPORTE (Euros) PROPUESTO
FRUTALES SECANO	3.217,65	3.217,65	0,00	0,00	0,00	0,00	3.217,65
TOTAL	3.217,65	3.217,65					3.217,65

RESUMEN DE PAGOS

	IMPORTE (Euros)			
	PROPUESTO	FEADER (Eje 2)	MAPA	CAPADR
PROPUESTO	3.217,65	2.735,00	315,65	167,00

RECINTOS PROPUESTOS

REF.	REFERENCIA SIGPAC	CULTIVO DESCRIPCIÓN CULTIVO	S/R	G.PAGO	PEND. MEDIA (%)	SUP. DEC. ADMISIBLE (ha)	SUP. COMPROM. (ha)	SUP. AJUSTADA COMPROM. (1) (ha)	SUP. CONV. SIGPAC (ha)	SUP. CERTIE (ha)	SUP. CAMPO (ha)	SUP. CAMPO DETER. CULT. DECLARADO (ha)	SUP. DEC. REDUCIDA (ha)	SUP. PROPUESTA (ha)
-760324	18-185-009-00121-045	104014 ALMENDROS-FERRAGNES	S	432	31,50	0,43	0,43	0,43		0,43			0,43	0,43
-459036	18-185-009-00121-045	104014 ALMENDROS-FERRAGNES	S	432	31,50	0,85	0,85	0,85		0,85			0,85	0,85
-459034	18-185-009-00121-040	218054 HIGUERA-BREVAL	S	432	44,40	0,08	0,08	0,08		0,08			0,08	0,08
-459033	18-185-009-00121-039	218054 HIGUERA-BREVAL	S	432	37,10	0,27	0,27	0,27		0,27			0,27	0,27
-459031	18-185-009-00121-039	218054 HIGUERA-BREVAL	S	432	37,10	0,04	0,04	0,04		0,04			0,04	0,04
-78132	18-185-009-00121-031	104014 ALMENDROS-FERRAGNES	S	432	8,30	0,09	0,09	0,09		0,09			0,09	0,09
-78131	18-185-009-00121-030	104014 ALMENDROS-FERRAGNES	S	432	29,50	0,06	0,06	0,06		0,06			0,06	0,06
4139709	18-185-009-00059-004	104014 ALMENDROS-FERRAGNES	S	432	36,10	0,38	0,38	0,38		0,38			0,38	0,38
4587018	18-185-009-00121-038	104014 ALMENDROS-FERRAGNES	S	432	38,70	1,90	1,90	1,90		1,90			1,90	1,90
1700000006572536	18-185-003-00022-001	104014 ALMENDROS-FERRAGNES	S	432	31,90	0,83	0,83	0,83		0,83			0,83	0,83
1700000006572537	18-185-006-00058-001	104014 ALMENDROS-FERRAGNES	S	432	38,00	0,21	0,21	0,21		0,21			0,21	0,21
1700000006572538	18-185-006-00209-001	104014 ALMENDROS-FERRAGNES	S	432	38,10	0,57	0,57	0,57		0,57			0,57	0,57
1700000006572541	18-185-009-00065-002	104014 ALMENDROS-FERRAGNES	S	432	38,90	2,33	2,33	2,33		2,33			2,33	2,33
1700000006572542	18-185-013-00175-001	104014 ALMENDROS-FERRAGNES	S	432	25,40	0,23	0,23	0,23		0,23			0,23	0,23
1700000006572545	18-185-009-00059-002	104014 ALMENDROS-FERRAGNES	S	432	43,60	0,12	0,12	0,12		0,12			0,12	0,12
1700000006572546	18-185-005-00106-001	104014 ALMENDROS-FERRAGNES	S	432	50,30	0,81	0,81	0,81		0,81			0,81	0,81
1700000006572547	18-185-009-00121-002	104014 ALMENDROS-FERRAGNES	S	432	38,60	1,15	1,15	1,15		1,15			1,15	1,15
1700000006572548	18-185-013-00135-002	104014 ALMENDROS-FERRAGNES	S	432	37,20	4,31	4,31	4,31		4,31			4,31	4,31
1700000006572549	18-185-005-00069-001	104014 ALMENDROS-FERRAGNES	S	432	48,80	0,22	0,22	0,22		0,22			0,22	0,22

(1) Superficie declarada admisible ajustada con la superficie comprometida.
(2) Factor de penalización valorando el alcance para el tipo de compromiso.

Puede verificar la integridad de una copia de este documento mediante la lectura del código QR adjunto o mediante el acceso a la dirección <https://ws050.juntadeandalucia.es/verificarFirma> indicando el código de VERIFICACIÓN

FIRMADO POR	JUAN JOSE SOLER GARCIA	FECHA	03/07/2024	
	ROCIO GUIJARRO MILLAN			
VERIFICACIÓN	Pk2jm6MP8Q4FQJJZRRTHBNMQA26B8	PÁGINA	3190/3256	



INCIDENCIAS

INCIDENCIA DESCRIPCIÓN

- 100402 Recinto solicitado no forma parte de ningún organismo de control autorizado para la producción ecológica en Andalucía o fecha de inscripción posterior al plazo establecido (Anexo I. Criterios de Subvencionabilidad. Orden 28 de marzo de 2023).
Ref:5240649 Recinto:18-185-005-00069-00002 Cultivo:104014 ALMENDROS-FERRAGNES Secano
Ref:5240651 Recinto:18-185-009-00065-00010 Cultivo:104014 ALMENDROS-FERRAGNES Secano
Ref:5240650 Recinto:18-185-009-00121-00048 Cultivo:104014 ALMENDROS-FERRAGNES Secano
- 100424 Solicita recinto que no está comprometido para la operación.
Ref:4796691 Recinto:18-185-003-00122-00001 Cultivo:101010 OLIVAR-PICUAL Secano
Ref:5240649 Recinto:18-185-005-00069-00002 Cultivo:104014 ALMENDROS-FERRAGNES Secano
Ref:5240651 Recinto:18-185-009-00065-00010 Cultivo:104014 ALMENDROS-FERRAGNES Secano
Ref:5240650 Recinto:18-185-009-00121-00048 Cultivo:104014 ALMENDROS-FERRAGNES Secano
Ref:1700000006572534 Recinto:18-185-011-00009-00001 Cultivo:101010 OLIVAR-PICUAL Secano

(1) Superficie declarada admisible ajustada con la superficie comprometida.
(2) Factor de penalización valorando el alcance para el tipo de compromiso.

Puede verificar la integridad de una copia de este documento mediante la lectura del código QR adjunto o mediante el acceso a la dirección <https://ws050.juntadeandalucia.es/verificarFirma> indicando el código de VERIFICACIÓN

FIRMADO POR	JUAN JOSE SOLER GARCIA	FECHA	03/07/2024	
	ROCIO GUIJARRO MILLAN			
VERIFICACIÓN	Pk2jm6MP8Q4FQJJZRRTHBNMQA26B8	PÁGINA	3191/3256	



APELLIDOS Y NOMBRE / RAZÓN SOCIAL

VARGAS LOPEZ MARIA DOLORES

NIF
****8181*

EXPEDIENTE
1186217

ANUALIDAD DE PAGO
1ª

IMPORTE POR ANUALIDAD

	2023	2024	2025	2026	2027
IMPORTE MÁXIMO SUBVENCIONABLE	1.045,92 €	1.045,92 €	1.045,92 €	1.045,92 €	1.045,92 €
IMPORTE MEDIO DE TRANSFERENCIA (€/ha)	219,27 €	219,27 €	219,27 €	219,27 €	219,27 €

RESUMEN DE UNIDADES

Cód	GRUPO DE PAGO	Sup. Dec. Admisible (ha)	Sup. Comprometida (ha)	Sup. ajustada compromiso (I) (ha)	% sobredec.	Sup. Propuesta (ha)	Importe Declarado	Importe Topado	Importe Propuesto	Importe tras sobredec.
431	VIÑEDO	0,61		0,61	0,00	0,61	146,36	146,36	146,36	146,36
432	FRUTALES SECANO	4,16		4,16	0,00	4,16	899,56	899,56	899,56	899,56
TOTAL		4,77	4,77	4,77		4,77	1.045,92	1.045,92	1.045,92	1.045,92

APLICACIÓN DE REDUCCIONES Y PENALIZACIONES

GRUPO DE PAGO	Importe Calculado	Importe pre-reduc.	Criterios de subvencionabilidad y compromisos	Presentación tardía	Omisión declaración	Condicionalidad	IMPORTE (Euros)
							PROPUESTO
FRUTALES SECANO	899,56	899,56	0,00	0,00	1,00	0,00	890,56
VIÑEDO	146,36	146,36	0,00	0,00	1,00	0,00	144,90
TOTAL	1.045,92	1.045,92					1.035,46

RESUMEN DE PAGOS

PROPUESTO	IMPORTE (Euros)			
	PROPUESTO	FEADER (Eje 2)	MAPA	CAPADR
PROPUESTO	1.035,46	880,15	101,57	53,74

RECINTOS PROPUESTOS

REF.	REFERENCIA SIGPAC	CULTIVO	DESCRIPCIÓN CULTIVO	S/R	G.PAGO	PEND. MEDIA (%)	SUP. DEC. ADMISIBLE (ha)	SUP. COMPROM. (ha)	SUP. AJUSTADA COMPROM. (I) (ha)	SUP. CONV. SIGPAC (ha)	SUP. CERTIF. (ha)	SUP. CAMPO (ha)	SUP. CAMPO DETER. CULT. DECLARADO (ha)	SUP. DEC. REDUCIDA (ha)	SUP. PROPUESTA (ha)
1700000005347871	18-185-006-00263-003	102000	VIÑEDO VINIFICACIÓN-SIN VARIEDAD	S	431	26,60	0,61	0,61	0,61		0,61			0,61	0,61
-995030	18-185-013-00180-004	218185	HIGUERA-ANGELINA	S	432	14,70	0,04	0,04	0,04		0,04			0,04	0,04
1700000005347875	18-185-013-00180-001	104057	ALMENDROS-AVIJOR	S	432	47,10	0,29	0,29	0,29		0,29			0,29	0,29
1700000005347876	18-185-009-00005-006	104007	ALMENDROS-COMUNA	S	432	18,60	1,21	1,21	1,21		1,21			1,21	1,21
1700000005347877	18-185-009-00005-005	104007	ALMENDROS-COMUNA	S	432	39,20	0,58	0,58	0,58		0,58			0,58	0,58
1700000005347878	18-185-009-00091-001	104007	ALMENDROS-COMUNA	S	432	52,00	0,43	0,43	0,43		0,43			0,43	0,43
1700000005347879	18-185-013-00087-001	104007	ALMENDROS-COMUNA	S	432	35,20	1,61	1,61	1,61		1,61			1,61	1,61

INCIDENCIAS

INCIDENCIA DESCRIPCIÓN

256 Solicitud con recintos no declarados en campaña actual con una reducción por omisión de superficie superior al 3%
CÓDIGO PARA EL PORCENTAJE DE REDUCCIÓN POR OMISIÓN QUE CORRESPONDE A LA SOLICITUD:1

(1) Superficie declarada admisible ajustada con la superficie comprometida.
(2) Factor de penalización valorando el alcance para el tipo de compromiso.

Puede verificar la integridad de una copia de este documento mediante la lectura del código QR adjunto o mediante el acceso a la dirección https://ws050.juntadeandalucia.es/verificarFirma indicando el código de VERIFICACIÓN					
FIRMADO POR	JUAN JOSE SOLER GARCIA		FECHA		03/07/2024
	ROCIO GUIJARRO MILLAN				
VERIFICACIÓN	Pk2jm6MP8Q4FQJJZRRTHBNMQA26B8		PÁGINA		3192/3256



<u>APELLIDOS Y NOMBRE / RAZÓN SOCIAL</u>	<u>NIF</u>	<u>EXPEDIENTE</u>	<u>ANUALIDAD DE PAGO</u>		
VARGAS LOPEZ NICOLAS	****3033*	1203125	1ª		
IMPORTE POR ANUALIDAD					
	2023	2024	2025	2026	2027
IMPORTE MÁXIMO SUBVENCIONABLE	4.645,54 €	4.645,54 €	4.645,54 €	4.645,54 €	4.645,54 €
IMPORTE MEDIO DE TRANSFERENCIA (€/ha)	217,08 €	217,08 €	217,08 €	217,08 €	217,08 €

<u>RESUMEN DE UNIDADES</u>										
<u>Cód</u>	<u>GRUPO DE PAGO</u>	<u>Sup. Dec. Admisible (ha)</u>	<u>Sup. Comprometida (ha)</u>	<u>Sup. ajustada compromiso (1) (ha)</u>	<u>% sobredec.</u>	<u>Sup. Propuesta (ha)</u>	<u>Importe Declarado</u>	<u>Importe Topado</u>	<u>Importe Propuesto</u>	<u>Importe tras sobredec.</u>
431	VIÑEDO	0,76		0,76	0,00	0,76	182,35	182,35	182,35	182,35
432	FRUTALES SECANO	20,64		20,64	0,00	20,64	4.463,19	4.463,19	4.463,19	4.463,19
TOTAL		21,40	21,40	21,40		21,40	4.645,54	4.645,54	4.645,54	4.645,54

<u>APLICACIÓN DE REDUCCIONES Y PENALIZACIONES</u>							<u>IMPORTE (Euros)</u>		
<u>GRUPO DE PAGO</u>	<u>Importe Calculado</u>	<u>Importe prereduc.</u>	<u>Criterios de subvencionabilidad y compromisos</u>	<u>Presentación tardía</u>	<u>Omisión declaración</u>	<u>Condicionabilidad</u>	<u>PROPUESTO</u>		
FRUTALES SECANO	4.463,19	4.463,19	0,00	0,00	0,00	0,00	4.463,19		
VIÑEDO	182,35	182,35	0,00	0,00	0,00	0,00	182,35		
TOTAL	4.645,54	4.645,54					4.645,54		

<u>RESUMEN DE PAGOS</u>					<u>IMPORTE (Euros)</u>				
					<u>PROPUESTO</u>	<u>FEADER (Eje 2)</u>	<u>MAPA</u>	<u>CAPADR</u>	
					PROPUESTO	4.645,54	3.948,71	455,73	241,10

<u>REF.</u>	<u>REFERENCIA SIGPAC</u>	<u>CULTIVO DESCRIPCIÓN CULTIVO</u>	<u>S/R G.PAGO</u>	<u>PEND. MEDIA (%)</u>	<u>SUP. DEC. ADMISIBLE (ha)</u>	<u>SUP. COMPROM. (ha)</u>	<u>SUP. AJUSTADA COMPR.(1) (ha)</u>	<u>SUP. CONV. SIGPAC (ha)</u>	<u>SUP. CERTIF. (ha)</u>	<u>SUP. CAMPO (ha)</u>	<u>SUP. CAMPO DETER. CULT. DECLARADO (ha)</u>	<u>SUP. DEC. REDUCIDA (ha)</u>	<u>SUP. PROPUESTA (ha)</u>
5240349	18-185-004-00004-008	102000 VIÑEDO VINIFICACIÓN-SIN VARIEDAD	S 431	16,80	0,14	0,14	0,14		0,14			0,14	0,14
5240423	18-185-013-00194-003	102000 VIÑEDO VINIFICACIÓN-SIN VARIEDAD	S 431	61,00	0,27	0,27	0,27		0,27			0,27	0,27
5240428	18-185-013-00194-002	102000 VIÑEDO VINIFICACIÓN-SIN VARIEDAD	S 431	62,10	0,35	0,35	0,35		0,35			0,35	0,35
-997364	18-185-013-00173-004	218054 HIGUERA-BREVAL	S 432	3,00	0,01	0,01	0,01		0,01			0,01	0,01
-78686	18-185-013-00002-004	104007 ALMENDROS-COMUNA	S 432	25,60	0,16	0,16	0,16		0,16			0,16	0,16
-78675	18-185-004-00036-034	104007 ALMENDROS-COMUNA	S 432	7,50	0,47	0,47	0,47		0,47			0,47	0,47
-78672	18-185-004-00036-028	104007 ALMENDROS-COMUNA	S 432	8,50	0,05	0,05	0,05		0,05			0,05	0,05
-78660	18-185-004-00036-020	104007 ALMENDROS-COMUNA	S 432	8,30	0,30	0,30	0,30		0,30			0,30	0,30
4161165	18-185-004-00036-013	104007 ALMENDROS-COMUNA	S 432	13,80	0,10	0,10	0,10		0,10			0,10	0,10
4591693	18-185-004-00036-025	104007 ALMENDROS-COMUNA	S 432	14,00	0,18	0,18	0,18		0,18			0,18	0,18
4591721	18-185-004-00036-015	104007 ALMENDROS-COMUNA	S 432	7,90	0,35	0,35	0,35		0,35			0,35	0,35
4591732	18-185-004-00036-022	104007 ALMENDROS-COMUNA	S 432	10,50	0,23	0,23	0,23		0,23			0,23	0,23
4591737	18-185-004-00036-032	104007 ALMENDROS-COMUNA	S 432	7,70	0,17	0,17	0,17		0,17			0,17	0,17
4591739	18-185-004-00036-038	104007 ALMENDROS-COMUNA	S 432	2,50	0,02	0,02	0,02		0,02			0,02	0,02
4591751	18-185-009-00090-003	104007 ALMENDROS-COMUNA	S 432	40,00	0,04	0,04	0,04		0,04			0,04	0,04
5240348	18-185-004-00004-012	104007 ALMENDROS-COMUNA	S 432	25,40	0,10	0,10	0,10		0,10			0,10	0,10
5240350	18-185-004-00004-010	104007 ALMENDROS-COMUNA	S 432	31,50	0,02	0,02	0,02		0,02			0,02	0,02
5240440	18-185-004-00004-002	104007 ALMENDROS-COMUNA	S 432	12,50	3,10	3,10	3,10		3,10			3,10	3,10
1700000006097682	18-185-013-00173-003	218054 HIGUERA-BREVAL	S 432	22,70	1,39	1,39	1,39		1,39			1,39	1,39
1700000006097683	18-185-001-00119-001	104007 ALMENDROS-COMUNA	S 432	29,30	0,74	0,74	0,74		0,74			0,74	0,74
1700000006097686	18-185-003-00025-001	104007 ALMENDROS-COMUNA	S 432	26,80	0,76	0,76	0,76		0,76			0,76	0,76
1700000006097687	18-185-009-00090-001	104007 ALMENDROS-COMUNA	S 432	39,10	0,47	0,47	0,47		0,47			0,47	0,47
1700000006097688	18-185-004-00036-008	104007 ALMENDROS-COMUNA	S 432	6,20	0,16	0,16	0,16		0,16			0,16	0,16
1700000006097691	18-185-004-00036-012	104007 ALMENDROS-COMUNA	S 432	12,10	0,24	0,24	0,24		0,24			0,24	0,24
1700000006097692	18-185-005-00068-001	104007 ALMENDROS-COMUNA	S 432	33,80	0,36	0,36	0,36		0,36			0,36	0,36
1700000006097697	18-185-013-00002-001	104007 ALMENDROS-COMUNA	S 432	50,60	0,23	0,23	0,23		0,23			0,23	0,23
1700000006097702	18-185-004-00036-002	104007 ALMENDROS-COMUNA	S 432	7,00	3,92	3,92	3,92		3,92			3,92	3,92
1700000006097703	18-185-013-00140-001	104007 ALMENDROS-COMUNA	S 432	43,50	5,34	5,34	5,34		5,34			5,34	5,34
1700000006097704	18-185-002-00134-001	104007 ALMENDROS-COMUNA	S 432	9,60	1,73	1,73	1,73		1,73			1,73	1,73

(1) Superficie declarada admisible ajustada con la superficie comprometida.
 (2) Factor de penalización valorando el alcance para el tipo de compromiso.

Puede verificar la integridad de una copia de este documento mediante la lectura del código QR adjunto o mediante el acceso a la dirección https://ws050.juntadeandalucia.es/verificarFirma indicando el código de VERIFICACIÓN					
FIRMADO POR	JUAN JOSE SOLER GARCIA		FECHA		03/07/2024
	ROCIO GUIJARRO MILLAN				
VERIFICACIÓN	Pk2jm6MP8Q4FQJJZRRTHBNMQA26B8		PÁGINA		3193/3256

Es copia auténtica de documento electrónico



APELLIDOS Y NOMBRE / RAZÓN SOCIAL
VARGAS MARTIN ENCARNACION PILAR

NIF
***7345*

EXPEDIENTE
1049257

ANUALIDAD DE PAGO
1ª

IMPORTE POR ANUALIDAD

	2023	2024	2025	2026	2027
IMPORTE MÁXIMO SUBVENCIONABLE	1.435,83 €	1.435,83 €	1.435,83 €	1.435,83 €	1.435,83 €
IMPORTE MEDIO DE TRANSFERENCIA (€/ha)	216,24 €	216,24 €	216,24 €	216,24 €	216,24 €

RESUMEN DE UNIDADES

Cód	GRUPO DE PAGO	Sup. Dec. Admisible (ha)	Sup. Comprometida (ha)	Sup. ajustada compromiso (1) (ha)	% sobredec.	Sup. Propuesta (ha)	Importe Declarado	Importe Topado	Importe Propuesto	Importe tras sobredec.
432	FRUTALES SECANO	6,64		6,64	0,00	6,64	1.435,83	1.435,83	1.435,83	1.435,83
TOTAL		6,64	6,64	6,64		6,64	1.435,83	1.435,83	1.435,83	1.435,83

APLICACIÓN DE REDUCCIONES Y PENALIZACIONES

GRUPO DE PAGO	Importe Calculado	Importe prerreduc.	Importe subvencionabilidad y compromisos	Presentación tardía	Omisión declaración	Condicionality	IMPORTE (Euros) PROPUESTO
FRUTALES SECANO	1.435,83	1.435,83	0,00	0,00	0,00	0,00	1.435,83
TOTAL	1.435,83	1.435,83					1.435,83

RESUMEN DE PAGOS

	IMPORTE (Euros)			
	PROPUESTO	FEADER (Eje 2)	MAPA	CAPADR
PROPUESTO	1.435,83	1.220,46	140,85	74,52

RECINTOS PROPUESTOS

REF.	REFERENCIA SIGPAC	CULTIVO DESCRIPCIÓN CULTIVO	S/R	G.PAGO	PEND. MEDIA (%)	SUP. DEC. ADMISIBLE (ha)	SUP. COMPROM. (ha)	SUP. AJUSTADA COMPR.(1) (ha)	SUP. CONV. SIGPAC (ha)	SUP. CERTIE. (ha)	SUP. CAMPO (ha)	SUP. CAMPO DETER. CULT. DECLARADO (ha)	SUP. DEC. REDUCIDA (ha)	SUP. PROPUESTA (ha)
-42462	18-007-007-00067-003	104007 ALMENDROS-COMUNA	S	432	50,50	0,07	0,07	0,07		0,07			0,07	0,07
-42461	18-007-007-00067-002	104007 ALMENDROS-COMUNA	S	432	50,70	0,48	0,48	0,48		0,48			0,48	0,48
1700000003566266	18-007-007-00066-001	104007 ALMENDROS-COMUNA	S	432	41,00	0,32	0,32	0,32		0,32			0,32	0,32
1700000003566269	18-007-007-00280-004	104007 ALMENDROS-COMUNA	S	432	49,00	0,09	0,09	0,09		0,09			0,09	0,09
1700000003566270	18-007-007-00280-005	104007 ALMENDROS-COMUNA	S	432	47,70	0,63	0,63	0,63		0,63			0,63	0,63
1700000003566271	18-144-017-00341-001	104007 ALMENDROS-COMUNA	S	432	40,90	1,06	1,06	1,06		1,06			1,06	1,06
1700000003566272	18-185-007-00430-001	104007 ALMENDROS-COMUNA	S	432	49,30	0,18	0,18	0,18		0,18			0,18	0,18
1700000003566273	18-185-007-00412-001	104007 ALMENDROS-COMUNA	S	432	73,90	0,18	0,18	0,18		0,18			0,18	0,18
1700000003566274	18-185-007-00487-002	104007 ALMENDROS-COMUNA	S	432	55,60	0,26	0,26	0,26		0,26			0,26	0,26
1700000003566275	18-185-007-00463-002	104007 ALMENDROS-COMUNA	S	432	41,90	0,52	0,52	0,52		0,52			0,52	0,52
1700000003566276	18-185-007-00487-003	104007 ALMENDROS-COMUNA	S	432	30,00	0,18	0,18	0,18		0,18			0,18	0,18
1700000003566277	18-144-021-00194-001	104007 ALMENDROS-COMUNA	S	432	40,00	1,14	1,14	1,14		1,14			1,14	1,14
1700000003566278	18-144-021-00197-002	104007 ALMENDROS-COMUNA	S	432	44,70	0,39	0,39	0,39		0,39			0,39	0,39
1700000003566279	18-144-021-00198-001	104007 ALMENDROS-COMUNA	S	432	33,70	0,15	0,15	0,15		0,15			0,15	0,15
1700000003566280	18-144-021-00199-002	104007 ALMENDROS-COMUNA	S	432	57,10	0,40	0,40	0,40		0,40			0,40	0,40
1700000003566281	18-185-007-00277-001	104007 ALMENDROS-COMUNA	S	432	37,40	0,34	0,34	0,34		0,34			0,34	0,34
1700000003566282	18-185-007-00305-001	104007 ALMENDROS-COMUNA	S	432	62,80	0,25	0,25	0,25		0,25			0,25	0,25

(1) Superficie declarada admisible ajustada con la superficie comprometida.
(2) Factor de penalización valorando el alcance para el tipo de compromiso.

Puede verificar la integridad de una copia de este documento mediante la lectura del código QR adjunto o mediante el acceso a la dirección https://ws050.juntadeandalucia.es/verificarFirma indicando el código de VERIFICACIÓN					
FIRMADO POR	JUAN JOSE SOLER GARCIA		FECHA		03/07/2024
	ROCIO GUIJARRO MILLAN				
VERIFICACIÓN	Pk2jm6MP8Q4FQJJZRRTHBNMQA26B8		PÁGINA		3194/3256



APELLIDOS Y NOMBRE / RAZÓN SOCIAL **NIF** **EXPEDIENTE** **ANUALIDAD DE PAGO**
 VARGAS RIVAS JOSE DANIEL ****8978* 1274345 1ª

IMPORTE POR ANUALIDAD

	2023	2024	2025	2026	2027
IMPORTE MÁXIMO SUBVENCIONABLE	3.965,84 €	3.965,84 €	3.965,84 €	3.965,84 €	3.965,84 €
IMPORTE MEDIO DE TRANSFERENCIA (€/ha)	216,24 €	216,24 €	216,24 €	216,24 €	216,24 €

RESUMEN DE UNIDADES

Cód	GRUPO DE PAGO	Sup. Dec. Admisible (ha)	Sup. Comprometida (ha)	Sup. ajustada compromiso (1) (ha)	% sobredec.	Sup. Propuesta (ha)	Importe Declarado	Importe Topado	Importe Propuesto	Importe tras sobredec.
432	FRUTALES SECANO	18,38		18,34	0,00	18,34	3.965,84	3.965,84	3.965,84	3.965,84
TOTAL		18,38	18,34	18,34		18,34	3.965,84	3.965,84	3.965,84	3.965,84

APLICACIÓN DE REDUCCIONES Y PENALIZACIONES

GRUPO DE PAGO	Importe Calculado	Importe prereduc.	Criterios de subvencionabilidad y compromisos	Presentación tardía	Omisión declaración	Condicionabilidad	IMPORTE (Euros) PROPUESTO
FRUTALES SECANO	3.965,84	3.965,84	0,00	0,00	0,00	0,00	3.965,84
TOTAL	3.965,84	3.965,84					3.965,84

RESUMEN DE PAGOS

	IMPORTE (Euros)			
	PROPUESTO	FEADER (Eje 2)	MAPA	CAPADR
PROPUESTO	3.965,84	3.370,96	389,05	205,83

(1) Superficie declarada admisible ajustada con la superficie comprometida.
 (2) Factor de penalización valorando el alcance para el tipo de compromiso.

Puede verificar la integridad de una copia de este documento mediante la lectura del código QR adjunto o mediante el acceso a la dirección <https://ws050.juntadeandalucia.es/verificarFirma> indicando el código de VERIFICACIÓN

FIRMADO POR	JUAN JOSE SOLER GARCIA	FECHA	03/07/2024	
	ROCIO GUIJARRO MILLAN			
VERIFICACIÓN	Pk2jm6MP8Q4FQJJZRRTHBNMQA26B8	PÁGINA	3195/3256	



RECINTOS PROPUESTOS

REF.	REFERENCIA SIGPAC	CULTIVO DESCRIPCIÓN CULTIVO	S/R	G.PAGO	PEND. MEDIA (%)	SUP. ADMISIBLE (ha)	SUP. COMPROM. (ha)	SUP. AJUSTADA COMPR.(1) (ha)	SUP. CONV. SIGPAC (ha)	SUP. CERTIF. (ha)	SUP. CAMPO (ha)	SUP. CAMPO DECLARADO (ha)	SUP. DEC. REDUCIDA (ha)	SUP. PROPUESTA (ha)
170000005968045	18-007-004-00627-001	104007 ALMENDROS-COMUNA	S	432	46,30	0,18	0,18	0,18		0,18			0,18	0,18
170000005968046	18-007-004-00575-001	104007 ALMENDROS-COMUNA	S	432	39,30	0,14	0,14	0,14		0,14			0,14	0,14
170000005968047	18-007-004-00577-001	104007 ALMENDROS-COMUNA	S	432	42,00	0,37	0,37	0,37		0,37			0,37	0,37
170000005968048	18-007-004-00583-002	104007 ALMENDROS-COMUNA	S	432	42,00	0,45	0,45	0,45		0,45			0,45	0,45
170000005968049	18-007-004-00606-001	104007 ALMENDROS-COMUNA	S	432	54,50	0,24	0,24	0,24		0,24			0,24	0,24
170000005968050	18-007-004-00671-001	104007 ALMENDROS-COMUNA	S	432	41,40	0,96	0,96	0,96		0,96			0,96	0,96
170000005968052	18-007-006-00067-001	104007 ALMENDROS-COMUNA	S	432	37,90	0,54	0,54	0,54		0,54			0,54	0,54
170000005968053	18-007-006-00401-001	104007 ALMENDROS-COMUNA	S	432	56,40	0,23	0,23	0,23		0,23			0,23	0,23
170000005968054	18-007-006-00158-001	104007 ALMENDROS-COMUNA	S	432	46,10	0,55	0,55	0,55		0,55			0,55	0,55
170000005968055	18-007-006-00430-001	104007 ALMENDROS-COMUNA	S	432	45,40	1,00	1,00	1,00		1,00			1,00	1,00
170000005968056	18-007-006-00406-001	104007 ALMENDROS-COMUNA	S	432	39,20	1,07	1,06	1,06		1,06			1,06	1,06
170000005968057	18-007-006-00452-001	104007 ALMENDROS-COMUNA	S	432	34,00	0,20	0,20	0,20		0,20			0,20	0,20
170000005968058	18-007-006-00456-001	104007 ALMENDROS-COMUNA	S	432	34,10	0,43	0,43	0,43		0,43			0,43	0,43
170000005968060	18-007-006-00442-003	104007 ALMENDROS-COMUNA	S	432	30,90	0,69	0,66	0,66		0,66			0,66	0,66
170000005968061	18-007-004-00031-002	104007 ALMENDROS-COMUNA	S	432	46,90	0,12	0,12	0,12		0,12			0,12	0,12
170000005968062	18-007-004-00032-001	104007 ALMENDROS-COMUNA	S	432	38,90	0,87	0,87	0,87		0,87			0,87	0,87
170000005968063	18-007-006-00495-004	104007 ALMENDROS-COMUNA	S	432	48,30	0,65	0,65	0,65		0,65			0,65	0,65
170000005968064	18-007-006-00568-002	104007 ALMENDROS-COMUNA	S	432	24,50	0,07	0,07	0,07		0,07			0,07	0,07
170000005968065	18-007-004-00212-001	104007 ALMENDROS-COMUNA	S	432	60,80	0,52	0,52	0,52		0,52			0,52	0,52
170000005968066	18-007-004-00224-001	104007 ALMENDROS-COMUNA	S	432	37,80	0,64	0,64	0,64		0,64			0,64	0,64
170000005968067	18-007-004-00216-001	104007 ALMENDROS-COMUNA	S	432	57,20	0,45	0,45	0,45		0,45			0,45	0,45
170000005968068	18-007-004-00217-001	104007 ALMENDROS-COMUNA	S	432	47,70	0,13	0,13	0,13		0,13			0,13	0,13
170000005968069	18-007-004-00220-001	104007 ALMENDROS-COMUNA	S	432	50,20	0,71	0,71	0,71		0,71			0,71	0,71
170000005968070	18-007-004-00242-002	104007 ALMENDROS-COMUNA	S	432	51,90	1,37	1,37	1,37		1,37			1,37	1,37
170000005968071	18-007-004-00267-001	104007 ALMENDROS-COMUNA	S	432	53,90	2,07	2,07	2,07		2,07			2,07	2,07
170000005968072	18-007-004-00270-001	104007 ALMENDROS-COMUNA	S	432	33,90	0,50	0,50	0,50		0,50			0,50	0,50
170000005968073	18-007-004-00301-001	104007 ALMENDROS-COMUNA	S	432	46,10	0,49	0,49	0,49		0,49			0,49	0,49
170000005968074	18-007-004-00302-001	104007 ALMENDROS-COMUNA	S	432	27,70	0,26	0,26	0,26		0,26			0,26	0,26
170000005968075	18-007-004-00261-001	104007 ALMENDROS-COMUNA	S	432	45,20	0,23	0,23	0,23		0,23			0,23	0,23
170000005968076	18-007-004-00266-001	104007 ALMENDROS-COMUNA	S	432	64,80	0,13	0,13	0,13		0,13			0,13	0,13
170000005968077	18-007-004-00276-002	104007 ALMENDROS-COMUNA	S	432	65,70	0,15	0,15	0,15		0,15			0,15	0,15
170000005968078	18-007-004-00273-001	104007 ALMENDROS-COMUNA	S	432	46,60	0,13	0,13	0,13		0,13			0,13	0,13
170000005968079	18-007-004-00262-001	104007 ALMENDROS-COMUNA	S	432	49,10	0,45	0,45	0,45		0,45			0,45	0,45
170000005968080	18-007-004-00455-001	104007 ALMENDROS-COMUNA	S	432	39,90	0,02	0,02	0,02		0,02			0,02	0,02
170000005968081	18-007-004-00451-001	104007 ALMENDROS-COMUNA	S	432	45,40	0,57	0,57	0,57		0,57			0,57	0,57
170000005968082	18-007-004-00296-002	104007 ALMENDROS-COMUNA	S	432	63,50	0,27	0,27	0,27		0,27			0,27	0,27
170000005968083	18-007-004-00296-001	104007 ALMENDROS-COMUNA	S	432	66,80	0,03	0,03	0,03		0,03			0,03	0,03
170000005968084	18-007-004-00567-001	104007 ALMENDROS-COMUNA	S	432	41,70	0,04	0,04	0,04		0,04			0,04	0,04
170000005968085	18-007-004-00564-002	104007 ALMENDROS-COMUNA	S	432	47,20	0,17	0,17	0,17		0,17			0,17	0,17
170000005968087	18-007-004-00458-002	104007 ALMENDROS-COMUNA	S	432	49,20	0,29	0,29	0,29		0,29			0,29	0,29

INCIDENCIAS

INCIDENCIA DESCRIPCIÓN

- 100402 Recinto solicitado no forma parte de ningún organismo de control autorizado para la producción ecológica en Andalucía o fecha de inscripción posterior al plazo establecido (Anexo I. Criterios de Subvencionabilidad. Orden 28 de marzo de 2023).
Ref:-1524147 Recinto:18-007-004-00684-00001 Cultivo:104007 ALMENDROS-COMUNA Secano
Ref:-1524167 Recinto:18-007-006-00450-00001 Cultivo:104007 ALMENDROS-COMUNA Secano
- 100424 Solicita recinto que no está comprometido para la operación.
Ref:-1524147 Recinto:18-007-004-00684-00001 Cultivo:104007 ALMENDROS-COMUNA Secano
Ref:-1524167 Recinto:18-007-006-00450-00001 Cultivo:104007 ALMENDROS-COMUNA Secano

(1) Superficie declarada admisible ajustada con la superficie comprometida.
(2) Factor de penalización valorando el alcance para el tipo de compromiso.

Puede verificar la integridad de una copia de este documento mediante la lectura del código QR adjunto o mediante el acceso a la dirección https://ws050.juntadeandalucia.es/verificarFirma indicando el código de VERIFICACIÓN					
FIRMADO POR	JUAN JOSE SOLER GARCIA		FECHA		03/07/2024
	ROCIO GUIJARRO MILLAN				
VERIFICACIÓN	Pk2jm6MP8Q4FQJJZRRTHBNBMA26B8		PÁGINA		3196/3256



APELLIDOS Y NOMBRE / RAZÓN SOCIAL

VARGAS VALVERDE ANTONIO

NIF

***3966*

EXPEDIENTE

1030555

ANUALIDAD DE PAGO

1ª

IMPORTE POR ANUALIDAD

	2023	2024	2025	2026	2027
IMPORTE MÁXIMO SUBVENCIONABLE	1.375,29 €	1.375,29 €	1.375,29 €	1.375,29 €	1.375,29 €
IMPORTE MEDIO DE TRANSFERENCIA (€/ha)	216,24 €	216,24 €	216,24 €	216,24 €	216,24 €

RESUMEN DE UNIDADES

Cód	GRUPO DE PAGO	Sup. Dec. Admisible (ha)	Sup. Comprometida (ha)	Sup. ajustada compromiso (1) (ha)	% sobredec.	Sup. Propuesta (ha)	Importe Declarado	Importe Topado	Importe Propuesto	Importe tras sobredec.
432	FRUTALES SECANO	6,36		6,36	0,00	6,36	1.375,29	1.375,29	1.375,29	1.375,29
TOTAL		6,36	6,36	6,36		6,36	1.375,29	1.375,29	1.375,29	1.375,29

APLICACIÓN DE REDUCCIONES Y PENALIZACIONES

GRUPO DE PAGO	Importe Calculado	Importe prerreduc.	Criterios de subvencionabilidad y compromisos	Presentación tardía	Omisión declaración	Condicionalidad	IMPORTE (Euros) PROPUESTO
FRUTALES SECANO	1.375,29	1.375,29	0,00	0,00	0,00	0,00	1.375,29
TOTAL	1.375,29	1.375,29					1.375,29

RESUMEN DE PAGOS

	IMPORTE (Euros)			
	PROPUESTO	FEADER (Eje 2)	MAPA	CAPADR
PROPUESTO	1.375,29	1.169,00	134,92	71,37

RECINTOS PROPUESTOS

REF.	REFERENCIA SIGPAC	CULTIVO	DESCRIPCIÓN CULTIVO	S/R	G.PAGO	PEND. MEDIA (%)	SUP. DEC. ADMISIBLE (ha)	SUP. COMPROM. (ha)	SUP. AJUSTADA COMPR.(1) (ha)	SUP. CONV. SIGPAC (ha)	SUP. CERTIE. (ha)	SUP. CAMPO (ha)	SUP. CAMPO DETER. CULT. DECLARADO (ha)	SUP. DEC. REDUCIDA (ha)	SUP. PROPUESTA (ha)
170000003526531	18-185-002-00125-001	104007	ALMENDROS-COMUNA	S	432	14,00	1,36	1,36	1,36		1,36			1,36	1,36
170000003526532	18-185-005-00026-001	104007	ALMENDROS-COMUNA	S	432	39,60	0,60	0,60	0,60		0,60			0,60	0,60
170000003526534	18-185-006-00315-001	104007	ALMENDROS-COMUNA	S	432	34,80	0,77	0,77	0,77		0,77			0,77	0,77
170000003526535	18-185-009-00078-001	104007	ALMENDROS-COMUNA	S	432	24,20	0,32	0,32	0,32		0,32			0,32	0,32
170000003526536	18-185-009-00089-001	104007	ALMENDROS-COMUNA	S	432	44,70	0,56	0,56	0,56		0,56			0,56	0,56
170000003526537	18-185-006-00080-001	104007	ALMENDROS-COMUNA	S	432	40,70	0,11	0,11	0,11		0,11			0,11	0,11
170000003526538	18-185-006-00080-002	104007	ALMENDROS-COMUNA	S	432	42,10	0,16	0,16	0,16		0,16			0,16	0,16
170000003526539	18-185-006-00109-003	104007	ALMENDROS-COMUNA	S	432	43,10	0,37	0,37	0,37		0,37			0,37	0,37
170000003526540	18-185-005-00103-001	104007	ALMENDROS-COMUNA	S	432	39,30	0,20	0,20	0,20		0,20			0,20	0,20
170000003526541	18-185-006-00034-001	104007	ALMENDROS-COMUNA	S	432	52,20	0,97	0,97	0,97		0,97			0,97	0,97
170000003526542	18-185-006-00056-001	104007	ALMENDROS-COMUNA	S	432	30,20	0,52	0,52	0,52		0,52			0,52	0,52
170000003526543	18-185-006-00079-001	104007	ALMENDROS-COMUNA	S	432	45,90	0,42	0,42	0,42		0,42			0,42	0,42

(1) Superficie declarada admisible ajustada con la superficie comprometida.
(2) Factor de penalización valorando el alcance para el tipo de compromiso.

Puede verificar la integridad de una copia de este documento mediante la lectura del código QR adjunto o mediante el acceso a la dirección <https://ws050.juntadeandalucia.es/verificarFirma> indicando el código de VERIFICACIÓN

FIRMADO POR	JUAN JOSE SOLER GARCIA	FECHA	03/07/2024	
	ROCIO GUIJARRO MILLAN			
VERIFICACIÓN	Pk2jm6MP8Q4FQJJZRRTHBNMQA26B8	PÁGINA	3197/3256	



APELLIDOS Y NOMBRE / RAZÓN SOCIAL

VAZQUEZ ARJONA RAUL ANTONIO

NIF
****2025*

EXPEDIENTE
1217344

ANUALIDAD DE PAGO
1ª

IMPORTES POR ANUALIDAD

	2023	2024	2025	2026	2027
IMPORTE MÁXIMO SUBVENCIONABLE	992,54 €	992,54 €	992,54 €	992,54 €	992,54 €
IMPORTE MEDIO DE TRANSFERENCIA (€/ha)	216,24 €	216,24 €	216,24 €	216,24 €	216,24 €

RESUMEN DE UNIDADES

Cód	GRUPO DE PAGO	Sup. Dec. Admisible (ha)	Sup. Comprometida (ha)	Sup. ajustada compromiso (I) (ha)	% sobredec.	Sup. Propuesta (ha)	Importe Declarado	Importe Topado	Importe Propuesto	Importe tras sobredec.
432	FRUTALES SECANO	4,59		4,59	0,00	4,59	992,54	992,54	992,54	992,54
TOTAL		4,59	4,59	4,59		4,59	992,54	992,54	992,54	992,54

APLICACIÓN DE REDUCCIONES Y PENALIZACIONES

GRUPO DE PAGO	Importe Calculado	Importe prereduc.	Criterios de subvencionabilidad y compromisos	Presentación tardía	Omisión declaración	Condicionabilidad	IMPORTE (Euros) PROPUESTO
FRUTALES SECANO	992,54	992,54	0,00	0,00	0,00	0,00	992,54
TOTAL	992,54	992,54					992,54

RESUMEN DE PAGOS

	IMPORTE (Euros)			
	PROPUESTO	FEADER (Eje 2)	MAPA	CAPADR
PROPUESTO	992,54	843,66	97,37	51,51

RECINTOS PROPUESTOS

REF.	REFERENCIA SIGPAC	CULTIVO	DESCRIPCIÓN CULTIVO	S/R	G.PAGO	PEND. MEDIA (%)	SUP. DEC. ADMISIBLE (ha)	SUP. COMPROM. (ha)	SUP. AJUSTADA COMPR.(I) (ha)	SUP. CONV. SIGPAC (ha)	SUP. CERTIE. (ha)	SUP. CAMPO (ha)	SUP. CAMPO DETER. CULT. DECLARADO (ha)	SUP. DEC. REDUCIDA (ha)	SUP. PROPUESTA (ha)
1700000005823153	18-149-021-00089-002	104012	ALMENDROS-FELISIA	S	432	3,30	1,59	1,59	1,59		1,59			1,59	1,59
1700000005823156	18-149-021-00072-001	104012	ALMENDROS-FELISIA	S	432	3,30	2,63	2,63	2,63		2,63			2,63	2,63
1700000005823157	18-149-021-00089-001	104012	ALMENDROS-FELISIA	S	432	3,20	0,09	0,09	0,09		0,09			0,09	0,09
1700000005823158	18-149-021-00089-003	104020	ALMENDROS-GUARA	S	432	4,10	0,28	0,28	0,28		0,28			0,28	0,28

INCIDENCIAS

INCIDENCIA DESCRIPCIÓN

100424 Solicita recinto que no está comprometido para la operación.

Ref:1700000005823155 Recinto:18-149-016-00645-00001 Cultivo:104020 ALMENDROS-GUARA Regadío

Ref:1700000005823154 Recinto:18-149-023-00132-00001 Cultivo:104020 ALMENDROS-GUARA Regadío

(1) Superficie declarada admisible ajustada con la superficie comprometida.
(2) Factor de penalización valorando el alcance para el tipo de compromiso.

Puede verificar la integridad de una copia de este documento mediante la lectura del código QR adjunto o mediante el acceso a la dirección <https://ws050.juntadeandalucia.es/verificarFirma> indicando el código de VERIFICACIÓN

FIRMADO POR	JUAN JOSE SOLER GARCIA	FECHA	03/07/2024	
	ROCIO GUIJARRO MILLAN			
VERIFICACIÓN	Pk2jm6MP8Q4FQJJZRRTHBNMQA26B8	PÁGINA	3198/3256	



APELLIDOS Y NOMBRE / RAZÓN SOCIAL
VAZQUEZ GUILLAMET HERNÁN CARLOS

NIF
****8889*

EXPEDIENTE
1123833

ANUALIDAD DE PAGO
1ª

IMPORTE POR ANUALIDAD

	2023	2024	2025	2026	2027
IMPORTE MÁXIMO SUBVENCIONABLE	2.241,58 €	2.241,58 €	2.241,58 €	2.241,58 €	2.241,58 €
IMPORTE MEDIO DE TRANSFERENCIA (€/ha)	253,00 €	253,00 €	253,00 €	253,00 €	253,00 €

RESUMEN DE UNIDADES

Cód	GRUPO DE PAGO	Sup. Dec. Admisible (ha)	Sup. Comprometida (ha)	Sup. ajustada compromiso (1) (ha)	% sobredec.	Sup. Propuesta (ha)	Importe Declarado	Importe Topado	Importe Propuesto	Importe tras sobredec.
430	HORTÍCOLAS	8,86		8,86	0,00	8,86	2.241,58	2.241,58	2.241,58	2.241,58
TOTAL		8,86	8,86	8,86		8,86	2.241,58	2.241,58	2.241,58	2.241,58

APLICACIÓN DE REDUCCIONES Y PENALIZACIONES

GRUPO DE PAGO	Importe Calculado	Importe prereduc.	Criterios de subvencionabilidad y compromisos	Presentación tardía	Omisión declaración	Condicionidad	IMPORTE (Euros) PROPUESTO
HORTÍCOLAS	2.241,58	2.241,58	0,00	0,00	0,00	0,00	2.241,58
TOTAL	2.241,58	2.241,58					2.241,58

RESUMEN DE PAGOS

	IMPORTE (Euros)		
	PROPUESTO	FEADER (Eje 2)	MAPA
PROPUESTO	2.241,58	1.905,34	219,90
			CAPADR 116,34

RECINTOS PROPUESTOS

REF.	REFERENCIA SIGPAC	CULTIVO	DESCRIPCIÓN CULTIVO	S/R	G.PAGO	PEND. MEDIA (%)	SUP. DEC. ADMISIBLE (ha)	SUP. COMPROM. (ha)	SUP. AJUSTADA COMPR.(1) (ha)	SUP. CONV. SIGPAC (ha)	SUP. CERTIE. (ha)	SUP. CAMPO (ha)	SUP. CAMPO DETER. CULT. DECLARADO (ha)	SUP. DEC. REDUCIDA (ha)	SUP. PROPUESTA (ha)
-1324469	18-084-001-00099-001	152000	PIMIENTO-SIN VARIEDAD	R	430	2,40	4,31	4,31	4,31		4,31			4,31	4,31
-1324380	18-084-001-00099-002	152000	PIMIENTO-SIN VARIEDAD	R	430	2,20	1,55	1,55	1,55		1,55			1,55	1,55
-909665	18-084-001-00222-001	152000	PIMIENTO-SIN VARIEDAD	R	430	5,80	3,00	3,00	3,00		3,00			3,00	3,00

(1) Superficie declarada admisible ajustada con la superficie comprometida.
(2) Factor de penalización valorando el alcance para el tipo de compromiso.

Puede verificar la integridad de una copia de este documento mediante la lectura del código QR adjunto o mediante el acceso a la dirección <https://ws050.juntadeandalucia.es/verificarFirma> indicando el código de VERIFICACIÓN

FIRMADO POR	JUAN JOSE SOLER GARCIA	FECHA	03/07/2024	
	ROCIO GUIJARRO MILLAN			
VERIFICACIÓN	Pk2jm6MP8Q4FQJJZRRTHBNMQA26B8	PÁGINA	3199/3256	



<u>APELLIDOS Y NOMBRE / RAZÓN SOCIAL</u>	<u>NIF</u>	<u>EXPEDIENTE</u>	<u>ANUALIDAD DE PAGO</u>
VEERBEEK HAGAR	****1849*	1284129	

RESUMEN DE PAGOS

PROPUESTO	<u>IMPORTE (Euros)</u>			
	<u>PROPUESTO</u>	<u>FEADER (Eje 2)</u>	<u>MAPA</u>	<u>CAPADR</u>
	0,00	0,00	0,00	0,00

INCIDENCIAS

<u>INCIDENCIA</u>	<u>DESCRIPCIÓN</u>
3790	Recinto declarado inactivo Ref:6945769 Recinto:18-150-005-00187-00004 Cultivo: -
100402	Recinto solicitado no forma parte de ningún organismo de control autorizado para la producción ecológica en Andalucía o fecha de inscripción posterior al plazo establecido (Anexo I. Criterios de Subvencionabilidad. Orden 28 de marzo de 2023). Ref:6945770 Recinto:18-150-005-00187-00002 Cultivo:101007 OLIVAR-MANZANILLA Secano
100406	Grupo de cultivo declarado en el recinto no coincide con el grupo de cultivo existente en el organismo de control autorizado para la producción ecológica en Andalucía (Anexo I. Criterios de Subvencionabilidad. Orden 28 de marzo de 2023). Ref:6945770 Recinto:18-150-005-00187-00002 Cultivo:101007 OLIVAR-MANZANILLA Secano Grupo de SIPEA:FRUTALES
100424	Solicita recinto que no está comprometido para la operación. Ref:6945770 Recinto:18-150-005-00187-00002 Cultivo:101007 OLIVAR-MANZANILLA Secano Ref:6945769 Recinto:18-150-005-00187-00004 Cultivo:104047 ALMENDROS-ABUNDANCIA Secano Ref:6945767 Recinto:18-150-005-00187-00008 Cultivo:101007 OLIVAR-MANZANILLA Secano Ref:6945768 Recinto:18-150-005-00187-00010 Cultivo:101007 OLIVAR-MANZANILLA Secano Ref:6945766 Recinto:18-150-015-00003-00004 Cultivo:104047 ALMENDROS-ABUNDANCIA Secano
101008	Expediente sin compromisos vigentes. Operación:6503.2

(1) Superficie declarada admisible ajustada con la superficie comprometida.
(2) Factor de penalización valorando el alcance para el tipo de compromiso.

Puede verificar la integridad de una copia de este documento mediante la lectura del código QR adjunto o mediante el acceso a la dirección https://ws050.juntadeandalucia.es/verificarFirma indicando el código de VERIFICACIÓN				
FIRMADO POR	JUAN JOSE SOLER GARCIA	FECHA	03/07/2024	
	ROCIO GUIJARRO MILLAN			
VERIFICACIÓN	Pk2jm6MP8Q4FQJJZRRTHBNMQA26B8	PÁGINA	3200/3256	



APELLIDOS Y NOMBRE / RAZÓN SOCIAL

VEGA GUERRERO MIGUEL ANGEL

NIF

****5922*

EXPEDIENTE

1207073

ANUALIDAD DE PAGO

1ª

IMPORTE POR ANUALIDAD

	2023	2024	2025	2026	2027
IMPORTE MÁXIMO SUBVENCIONABLE	6.957,46 €	6.957,46 €	6.957,46 €	6.957,46 €	6.957,46 €
IMPORTE MEDIO DE TRANSFERENCIA (€/ha)	89,59 €	89,59 €	89,59 €	89,59 €	89,59 €

RESUMEN DE UNIDADES

Cód	GRUPO DE PAGO	Sup. Dec. Admisible (ha)	Sup. Comprometida (ha)	Sup. ajustada compromiso (I) (ha)	% sobredec.	Sup. Propuesta (ha)	Importe Declarado	Importe Topado	Importe Propuesto	Importe tras sobredec.
426	HERBÁCEOS	8,39		8,37	0,00	8,37	1.265,29	1.265,29	1.265,29	1.265,29
428	PASTOS ASOCIADOS A GANADERÍA ECOLÓGICA	69,29		69,29	0,00	69,29	5.692,17	5.692,17	5.692,17	5.692,17
TOTAL		77,68	77,66	77,66		77,66	6.957,46	6.957,46	6.957,46	6.957,46

APLICACIÓN DE REDUCCIONES Y PENALIZACIONES

GRUPO DE PAGO	Importe Calculado	Importe prereduc.	Criterios de subvencionabilidad y compromisos	Presentación tardía	Omisión declaración	Condicionalidad	IMPORTE (Euros) PROPUESTO
HERBÁCEOS	1.265,29		0,00	0,00	0,00	0,00	1.265,29
PASTOS ASOCIADOS A GANADERÍA	5.692,17		0,00	0,00	0,00	0,00	5.692,17
TOTAL	6.957,46	6.957,46					6.957,46

RESUMEN DE PAGOS

	PROPUESTO	FEADER (Eje 2)	MAPA	CAPADR
PROPUESTO	6.957,46	5.913,84	682,52	361,10

RECINTOS PROPUESTOS

REF.	REFERENCIA SIGPAC	CULTIVO DESCRIPCIÓN CULTIVO	S/R G.PAGO	PEND. MEDIA (%)	SUP. DEC. ADMISIBLE (ha)	SUP. COMPROM. (ha)	SUP. AJUSTADA COMPROM. (I) (ha)	SUP. CONV. SIGPAC (ha)	SUP. CERTIF. (ha)	SUP. CAMPO (ha)	SUP. CAMPO DETER. CULT. DECLARADO (ha)	SUP. DEC. REDUCIDA (ha)	SUP. PROPUESTA (ha)
-156838	29-079-003-00022-005	8000 AVENA-SIN VARIEDAD	S 426	28,40	0,52	0,52	0,52		0,52			0,52	0,52
1700000006824913	29-079-003-00020-003	5000 CEBADA-SIN VARIEDAD	S 426	20,60	1,47	1,47	1,47		1,47			1,47	1,47
1700000006824916	29-079-003-00022-004	8000 AVENA-SIN VARIEDAD	S 426	21,70	2,08	2,06	2,06		2,08			2,06	2,06
1700000006824917	29-079-003-00019-001	5000 CEBADA-SIN VARIEDAD	S 426	14,70	1,19	1,19	1,19		1,19			1,19	1,19
1700000006824918	29-079-003-00021-002	5000 CEBADA-SIN VARIEDAD	S 426	21,70	2,77	2,77	2,77		2,95			2,77	2,77
1700000006824924	29-079-003-00022-002	8000 AVENA-SIN VARIEDAD	S 426	27,60	0,36	0,36	0,36		0,36			0,36	0,36
-775838	29-079-003-00022-006	62000 PASTOS PERMANENTES DE 5 O MAS AÑOS-SIN VARIEDAD	S 428	29,30	0,03	0,03	0,03		0,06			0,03	0,03
1700000006824908	18-196-003-00034-002	62000 PASTOS PERMANENTES DE 5 O MAS AÑOS-SIN VARIEDAD	S 428	18,00	33,90	33,90	33,90		45,20			33,90	33,90
1700000006824909	18-196-003-00035-001	62000 PASTOS PERMANENTES DE 5 O MAS AÑOS-SIN VARIEDAD	S 428	13,90	8,47	8,47	8,47		9,97			8,47	8,47
1700000006824910	18-196-003-00036-001	62000 PASTOS PERMANENTES DE 5 O MAS AÑOS-SIN VARIEDAD	S 428	15,40	7,23	7,23	7,23		7,23			7,23	7,23
1700000006824911	18-196-003-00037-001	62000 PASTOS PERMANENTES DE 5 O MAS AÑOS-SIN VARIEDAD	S 428	17,40	0,32	0,32	0,32		0,43			0,32	0,32
1700000006824912	18-196-003-00038-001	62000 PASTOS PERMANENTES DE 5 O MAS AÑOS-SIN VARIEDAD	S 428	20,30	11,82	11,82	11,82		13,91			11,82	11,82
1700000006824919	29-079-003-00019-003	62000 PASTOS PERMANENTES DE 5 O MAS AÑOS-SIN VARIEDAD	S 428	25,80	0,02	0,02	0,02		0,03			0,02	0,02
1700000006824921	29-079-003-00020-001	62000 PASTOS PERMANENTES DE 5 O MAS AÑOS-SIN VARIEDAD	S 428	57,70	4,32	4,32	4,32		7,86			4,32	4,32
1700000006824922	29-079-003-00021-001	62000 PASTOS PERMANENTES DE 5 O MAS AÑOS-SIN VARIEDAD	S 428	43,70	0,64	0,64	0,64		1,42			0,64	0,64
1700000006824923	29-079-003-00022-003	62000 PASTOS PERMANENTES DE 5 O MAS AÑOS-SIN VARIEDAD	S 428	43,80	2,54	2,54	2,54		4,61			2,54	2,54

INCIDENCIAS

INCIDENCIA DESCRIPCIÓN

- 4272 Verifica que las líneas de declaración de las Solicitudes Únicas no tienen solapes con la capa de Retroactividad Gráfica (ambas de la misma campaña) a nivel de expediente/línea de declaración gráfica de la solicitud.
Ref:1700000006824916 Recinto:29-079-003-00022-00004 Cultivo: - Agregado de la referencia del recinto.:0 Zona de la referencia del recinto.:0 Superficie solapada.:0,02 Id. Incid.:95942927
- 100424 Solicita recinto que no está comprometido para la operación.
Ref:1700000006824920 Recinto:29-079-003-00019-00002 Cultivo:62000 PASTOS PERMANENTES DE 5 O MAS AÑOS-SIN VARIEDAD Secano

(1) Superficie declarada admisible ajustada con la superficie comprometida.
(2) Factor de penalización valorando el alcance para el tipo de compromiso.

Puede verificar la integridad de una copia de este documento mediante la lectura del código QR adjunto o mediante el acceso a la dirección <https://ws050.juntadeandalucia.es/verificarFirma> indicando el código de VERIFICACIÓN

FIRMADO POR	JUAN JOSE SOLER GARCIA	FECHA	03/07/2024
	ROCIO GUIJARRO MILLAN		
VERIFICACIÓN	Pk2jm6MP8Q4FQJJZRRTHBNMQA26B8	PÁGINA	3201/3256





Datos considerados para el Cálculo de la Carga Ganadera mínima y máxima del expediente

Explotación	Especie	Inscrito en Sipea y Admisible	Ugm Calculada para CG Mínima	Ugm Calculada para CG Máxima
ES181920000043	CAPRINA	SI	1,45	1,45
ES181920000043	OVINA	SI	26,14	26,14
			27,59	27,59

Superficie determinada para Cálculo Carga Ganadera Mínima: 69,29 ha
 Superficie determinada para Cálculo Carga Ganadera Máxima: 69,29 ha
 Carga Ganadera Mínima Expediente: 0,40 ugm/ha
 Carga Ganadera Máxima Expediente: 0,40 ugm/ha

Recintos Determinados para el Cálculo de Garga Ganadera Mínima

REF.	REFERENCIA SIGPAC	CULTIVO	DESCRIPCIÓN CULTIVO	S/R	SUP. PROPUESTA (ha)
-775838	29-079-003-00022-00006	62000	PASTOS PERMANENTES DE 5 O MAS AÑOS-SIN VARIEDAD	S	0,03
1700000006824908	18-196-003-00034-00002	62000	PASTOS PERMANENTES DE 5 O MAS AÑOS-SIN VARIEDAD	S	33,90
1700000006824909	18-196-003-00035-00001	62000	PASTOS PERMANENTES DE 5 O MAS AÑOS-SIN VARIEDAD	S	8,47
1700000006824910	18-196-003-00036-00001	62000	PASTOS PERMANENTES DE 5 O MAS AÑOS-SIN VARIEDAD	S	7,23
1700000006824911	18-196-003-00037-00001	62000	PASTOS PERMANENTES DE 5 O MAS AÑOS-SIN VARIEDAD	S	0,32
1700000006824912	18-196-003-00038-00001	62000	PASTOS PERMANENTES DE 5 O MAS AÑOS-SIN VARIEDAD	S	11,82
1700000006824919	29-079-003-00019-00003	62000	PASTOS PERMANENTES DE 5 O MAS AÑOS-SIN VARIEDAD	S	0,02
1700000006824921	29-079-003-00020-00001	62000	PASTOS PERMANENTES DE 5 O MAS AÑOS-SIN VARIEDAD	S	4,32
1700000006824922	29-079-003-00021-00001	62000	PASTOS PERMANENTES DE 5 O MAS AÑOS-SIN VARIEDAD	S	0,64
1700000006824923	29-079-003-00022-00003	62000	PASTOS PERMANENTES DE 5 O MAS AÑOS-SIN VARIEDAD	S	2,54

Recintos Determinados para el Cálculo de Garga Ganadera Máxima

REF.	REFERENCIA SIGPAC	CULTIVO	DESCRIPCIÓN CULTIVO	S/R	SUP. PROPUESTA (ha)
-775838	29-079-003-00022-00006	62000	PASTOS PERMANENTES DE 5 O MAS AÑOS-SIN VARIEDAD	S	0,03
1700000006824908	18-196-003-00034-00002	62000	PASTOS PERMANENTES DE 5 O MAS AÑOS-SIN VARIEDAD	S	33,90
1700000006824909	18-196-003-00035-00001	62000	PASTOS PERMANENTES DE 5 O MAS AÑOS-SIN VARIEDAD	S	8,47
1700000006824910	18-196-003-00036-00001	62000	PASTOS PERMANENTES DE 5 O MAS AÑOS-SIN VARIEDAD	S	7,23
1700000006824911	18-196-003-00037-00001	62000	PASTOS PERMANENTES DE 5 O MAS AÑOS-SIN VARIEDAD	S	0,32
1700000006824912	18-196-003-00038-00001	62000	PASTOS PERMANENTES DE 5 O MAS AÑOS-SIN VARIEDAD	S	11,82
1700000006824919	29-079-003-00019-00003	62000	PASTOS PERMANENTES DE 5 O MAS AÑOS-SIN VARIEDAD	S	0,02
1700000006824920	29-079-003-00019-00002	62000	PASTOS PERMANENTES DE 5 O MAS AÑOS-SIN VARIEDAD	S	0,00
1700000006824921	29-079-003-00020-00001	62000	PASTOS PERMANENTES DE 5 O MAS AÑOS-SIN VARIEDAD	S	4,32
1700000006824922	29-079-003-00021-00001	62000	PASTOS PERMANENTES DE 5 O MAS AÑOS-SIN VARIEDAD	S	0,64
1700000006824923	29-079-003-00022-00003	62000	PASTOS PERMANENTES DE 5 O MAS AÑOS-SIN VARIEDAD	S	2,54

(1) Superficie declarada admisible ajustada con la superficie comprometida.
 (2) Factor de penalización valorando el alcance para el tipo de compromiso.

Puede verificar la integridad de una copia de este documento mediante la lectura del código QR adjunto o mediante el acceso a la dirección <https://ws050.juntadeandalucia.es/verificarFirma> indicando el código de VERIFICACIÓN

FIRMADO POR	JUAN JOSE SOLER GARCIA	FECHA	03/07/2024	
	ROCIO GUIJARRO MILLAN			
VERIFICACIÓN	Pk2jm6MP8Q4FQJJZRRTHBNMQA26B8	PÁGINA	3202/3256	



APELLIDOS Y NOMBRE / RAZÓN SOCIAL

VEGA ROSILLO MARIA PATROCINIO

NIF
***3211*

EXPEDIENTE
1241052

ANUALIDAD DE PAGO
1ª

IMPORTE POR ANUALIDAD

	2023	2024	2025	2026	2027
IMPORTE MÁXIMO SUBVENCIONABLE	496,52 €	496,52 €	496,52 €	496,52 €	496,52 €
IMPORTE MEDIO DE TRANSFERENCIA (€/ha)	349,66 €	349,66 €	349,66 €	349,66 €	349,66 €

RESUMEN DE UNIDADES

Cód	GRUPO DE PAGO	Sup. Dec. Admisible (ha)	Sup. Comprometida (ha)	Sup. ajustada compromiso (1) (ha)	% sobredec.	Sup. Propuesta (ha)	Importe Declarado	Importe Topado	Importe Propuesto	Importe tras sobredec.
433	FRUTALES REGADÍO	1,52		1,42	0,00	1,42	496,52	496,52	496,52	496,52
TOTAL		1,52	1,42	1,42		1,42	496,52	496,52	496,52	496,52

APLICACIÓN DE REDUCCIONES Y PENALIZACIONES

GRUPO DE PAGO	Importe Calculado	Importe prerreduc.	Criterios de subvencionabilidad y compromisos	Presentación tardía	Omisión declaración	Condicionalidad	IMPORTE (Euros) PROPUESTO
FRUTALES REGADÍO	496,52	496,52	0,00	0,00	0,00	0,00	496,52
TOTAL	496,52	496,52					496,52

RESUMEN DE PAGOS

	IMPORTE (Euros)		
	PROPUESTO	FEADER (Eje 2)	MAPA
PROPUESTO	496,52	422,04	48,71
			CAPADR 25,77

RECINTOS PROPUESTOS

REF.	REFERENCIA SIGPAC	CULTIVO DESCRIPCIÓN CULTIVO	S/R	G.PAGO	PEND. MEDIA (%)	SUP. DEC. ADMISIBLE (ha)	SUP. COMPROM. (ha)	SUP. AJUSTADA COMPROM. (1) (ha)	SUP. CONV. SIGPAC (ha)	SUP. CERTIE (ha)	SUP. CAMPO (ha)	SUP. CAMPO DETER. CULT. DECLARADO (ha)	SUP. DEC. REDUCIDA (ha)	SUP. PROPUESTA (ha)
-942381	18-028-001-00268-003	105211 MELOCOTONEROS-CATHERINA	R	433	1,10	0,32	0,32	0,32		0,32			0,32	0,32
-942380	18-028-001-00008-003	105211 MELOCOTONEROS-CATHERINA	R	433	3,60	0,42	0,42	0,42		0,47			0,42	0,42
-507277	18-028-001-00008-003	105211 MELOCOTONEROS-CATHERINA	R	433	3,60	0,49	0,39	0,39		0,44			0,39	0,39
170000004896033	18-028-001-00248-001	105211 MELOCOTONEROS-CATHERINA	R	433	1,80	0,29	0,29	0,29		0,29			0,29	0,29

INCIDENCIAS

INCIDENCIA DESCRIPCIÓN

- 4272 Verifica que las líneas de declaración de las Solicitudes Únicas no tienen solapes con la capa de Retroactividad Gráfica (ambas de la misma campaña) a nivel de expediente/línea de declaración gráfica de la solicitud.
Ref:-507277 Recinto:18-028-001-00008-00003 Cultivo: - Agregado de la referencia del recinto.:0 Zona de la referencia del recinto.:0 Superficie solapada.:0,1 Id. Incid.:95946508
Ref:-1507274 Recinto:18-028-001-00253-00001 Cultivo: - Agregado de la referencia del recinto.:0 Zona de la referencia del recinto.:0 Superficie solapada.:0,05 Id. Incid.:95946507
- 100421 Recinto declarado por error para una operación de la 6503, que se ha corregido de oficio marcando la operación correcta, de acuerdo con la fecha de inscripción del recinto en la producción ecológica.
Ref:-507277 Recinto:18-028-001-00008-00003 Cultivo:105211 MELOCOTONEROS-CATHERINA Regadío
Ref:-942380 Recinto:18-028-001-00008-00003 Cultivo:105211 MELOCOTONEROS-CATHERINA Regadío
Ref:170000004896033 Recinto:18-028-001-00248-00001 Cultivo:105211 MELOCOTONEROS-CATHERINA Regadío
Ref:-1507274 Recinto:18-028-001-00253-00001 Cultivo:105211 MELOCOTONEROS-CATHERINA Regadío
Ref:-942381 Recinto:18-028-001-00268-00003 Cultivo:105211 MELOCOTONEROS-CATHERINA Regadío
- 100424 Solicita recinto que no está comprometido para la operación.
Ref:-1507274 Recinto:18-028-001-00253-00001 Cultivo:105211 MELOCOTONEROS-CATHERINA Regadío

(1) Superficie declarada admisible ajustada con la superficie comprometida.

(2) Factor de penalización valorando el alcance para el tipo de compromiso.

Puede verificar la integridad de una copia de este documento mediante la lectura del código QR adjunto o mediante el acceso a la dirección <https://ws050.juntadeandalucia.es/verificarFirma> indicando el código de VERIFICACIÓN

FIRMADO POR	JUAN JOSE SOLER GARCIA	FECHA	03/07/2024
	ROCIO GUIJARRO MILLAN		
VERIFICACIÓN	Pk2jm6MP8Q4FQJJZRRTHBNBMA26B8	PÁGINA	3203/3256





APELLIDOS Y NOMBRE / RAZÓN SOCIAL

VEGETALES LOS CERRICOS, S.L.

NIF
****1479*

EXPEDIENTE
1112700

ANUALIDAD DE PAGO

1ª

IMPORTES POR ANUALIDAD

	2023	2024	2025	2026	2027
IMPORTE MÁXIMO SUBVENCIONABLE	2.637,29 €	2.637,29 €	2.637,29 €	2.637,29 €	2.637,29 €
IMPORTE MEDIO DE TRANSFERENCIA (€/ha)	245,56 €	245,56 €	245,56 €	245,56 €	245,56 €

RESUMEN DE UNIDADES

Cód	GRUPO DE PAGO	Sup. Dec. Admisible (ha)	Sup. Comprometida (ha)	Sup. ajustada compromiso (I) (ha)	% sobredec.	Sup. Propuesta (ha)	Importe Declarado	Importe Topado	Importe Propuesto	Importe tras sobredec.
432	FRUTALES SECANO	8,38		8,38	0,00	8,38	1.812,09	1.812,09	1.812,09	1.812,09
433	FRUTALES REGADÍO	2,36		2,36	0,00	2,36	825,20	825,20	825,20	825,20
TOTAL		10,74	10,74	10,74		10,74	2.637,29	2.637,29	2.637,29	2.637,29

APLICACIÓN DE REDUCCIONES Y PENALIZACIONES

GRUPO DE PAGO	Importe Calculado	Importe prereduc.	Criterios de subvencionabilidad y compromisos	Presentación tardía	Omisión declaración	Condicionalidad	IMPORTE (Euros)
							PROPUESTO
FRUTALES REGADÍO	825,20	825,20	0,00	0,00	0,00	0,00	825,20
FRUTALES SECANO	1.812,09	1.812,09	0,00	0,00	0,00	0,00	1.812,09
TOTAL	2.637,29	2.637,29					2.637,29

RESUMEN DE PAGOS

PROPUESTO	IMPORTE (Euros)			
	PROPUESTO	FEADER (Eje 2)	MAPA	CAPADR
PROPUESTO	2.637,29	2.241,70	258,72	136,87

RECINTOS PROPUESTOS

REF.	REFERENCIA SIGPAC	CULTIVO DESCRIPCIÓN CULTIVO	S/R G.PAGO	PEND. MEDIA (%)	SUP. DEC. ADMISIBLE (ha)	SUP. COMPROM. (ha)	SUP. AJUSTADA COMPR.(I) (ha)	SUP. CONV. SIGPAC (ha)	SUP. CERTIF. (ha)	SUP. CAMPO (ha)	SUP. CAMPO DETER. CULT. DECLARADO (ha)	SUP. DEC. REDUCIDA (ha)	SUP. PROPUESTA (ha)
-1629158	18-167-009-00060-002	104104 ALMENDROS-KAPAREIL	S 432	1,40	7,81	7,81	7,81		11,62			7,81	7,81
1700000004439395	18-167-022-00077-002	104007 ALMENDROS-COMUNA	S 432	16,40	0,57	0,57	0,57		0,57			0,57	0,57
1700000004439382	18-167-022-00066-002	112004 NOGALES-COMUN	R 433	16,50	0,23	0,23	0,23		0,23			0,23	0,23
1700000004439391	18-167-022-00066-001	104007 ALMENDROS-COMUNA	R 433	14,80	0,14	0,14	0,14		0,14			0,14	0,14
1700000004439392	18-167-022-00048-002	104007 ALMENDROS-COMUNA	R 433	21,90	0,51	0,51	0,51		0,51			0,51	0,51
1700000004439393	18-167-022-00067-007	112004 NOGALES-COMUN	R 433	21,30	0,11	0,11	0,11		0,11			0,11	0,11
1700000004439394	18-167-022-00067-001	112004 NOGALES-COMUN	R 433	14,50	0,54	0,54	0,54		0,54			0,54	0,54
1700000004439396	18-167-022-00071-004	104007 ALMENDROS-COMUNA	R 433	19,70	0,83	0,83	0,83		0,83			0,83	0,83

(1) Superficie declarada admisible ajustada con la superficie comprometida.
(2) Factor de penalización valorando el alcance para el tipo de compromiso.

Puede verificar la integridad de una copia de este documento mediante la lectura del código QR adjunto o mediante el acceso a la dirección <https://ws050.juntadeandalucia.es/verificarFirma> indicando el código de VERIFICACIÓN

FIRMADO POR	JUAN JOSE SOLER GARCIA	FECHA	03/07/2024	
	ROCIO GUIJARRO MILLAN			
VERIFICACIÓN	Pk2jm6MP8Q4FQJJZRRTHBNMQA26B8	PÁGINA	3204/3256	



APELLIDOS Y NOMBRE / RAZÓN SOCIAL

VELA MARCO NATIVIDAD

NIF

****3613*

EXPEDIENTE

1060884

ANUALIDAD DE PAGO

1ª

IMPORTE POR ANUALIDAD

	2023	2024	2025	2026	2027
IMPORTE MÁXIMO SUBVENCIONABLE	2.434,98 €	2.434,98 €	2.434,98 €	2.434,98 €	2.434,98 €
IMPORTE MEDIO DE TRANSFERENCIA (€/ha)	229,93 €	229,93 €	229,93 €	229,93 €	229,93 €

RESUMEN DE UNIDADES

Cód	GRUPO DE PAGO	Sup. Dec. Admisible (ha)	Sup. Comprometida (ha)	Sup. ajustada compromiso (I) (ha)	% sobredec.	Sup. Propuesta (ha)	Importe Declarado	Importe Topado	Importe Propuesto	Importe tras sobredec.
429	OLIVAR	4,58		4,58	0,00	4,58	1.135,38	1.135,38	1.135,38	1.135,38
432	FRUTALES SECANO	6,01		6,01	0,00	6,01	1.299,60	1.299,60	1.299,60	1.299,60
TOTAL		10,59	10,59	10,59		10,59	2.434,98	2.434,98	2.434,98	2.434,98

APLICACIÓN DE REDUCCIONES Y PENALIZACIONES

GRUPO DE PAGO	Importe Calculado	Importe pre-reduc.	Criterios de			Omisión declaración	Condicionalidad	IMPORTE (Euros)	
			subvencionabilidad y compromisos	Presentación tardía				PROPUESTO	
FRUTALES SECANO	1.299,60	1.299,60	0,00	0,00	0,00	0,00		1.299,60	
OLIVAR	1.135,38	1.135,38	0,00	0,00	0,00	0,00		1.135,38	
TOTAL	2.434,98	2.434,98						2.434,98	

RESUMEN DE PAGOS

PROPUESTO	IMPORTE (Euros)			
	PROPUESTO	FEADER (Eje 2)	MAPA	CAPADR
PROPUESTO	2.434,98	2.069,73	238,87	126,38

RECINTOS PROPUESTOS

REF.	REFERENCIA SIGPAC	CULTIVO DESCRIPCIÓN CULTIVO	S/R G.PAGO	PEND. MEDIA (%)	SUP. DEC. ADMISIBLE (ha)	SUP. COMPROM. (ha)	SUP. AJUSTADA COMPR.(I) (ha)	SUP. CONV. SIGPAC (ha)	SUP. CERTIF. (ha)	SUP. CAMPO (ha)	SUP. CAMPO DETER. CULT. DECLARADO (ha)	SUP. DEC. REDUCIDA (ha)	SUP. PROPUESTA (ha)
-963207	18-198-001-00663-004	101010 OLIVAR-PICUAL	S 429	27,50	0,02	0,02	0,02		0,02			0,02	0,02
4104641	18-198-001-00655-002	101010 OLIVAR-PICUAL	S 429	9,70	0,58	0,58	0,58		0,58			0,58	0,58
1700000004524978	18-198-002-00275-003	101010 OLIVAR-PICUAL	S 429	17,30	0,58	0,58	0,58		0,58			0,58	0,58
1700000004524980	18-198-002-00189-005	101010 OLIVAR-PICUAL	S 429	36,30	0,05	0,05	0,05		0,05			0,05	0,05
1700000004524981	18-198-002-00189-002	101010 OLIVAR-PICUAL	S 429	31,80	0,09	0,09	0,09		0,09			0,09	0,09
1700000004524982	18-198-002-00026-010	101010 OLIVAR-PICUAL	S 429	43,70	0,04	0,04	0,04		0,04			0,04	0,04
1700000004524983	18-198-002-00026-004	101010 OLIVAR-PICUAL	S 429	28,00	0,90	0,90	0,90		0,90			0,90	0,90
1700000004524984	18-198-002-00018-001	101010 OLIVAR-PICUAL	S 429	15,30	0,44	0,44	0,44		0,44			0,44	0,44
1700000004524985	18-198-002-00006-001	101010 OLIVAR-PICUAL	S 429	12,00	0,12	0,12	0,12		0,12			0,12	0,12
1700000004524986	18-198-002-00025-005	101010 OLIVAR-PICUAL	S 429	23,90	0,14	0,14	0,14		0,14			0,14	0,14
1700000004524988	18-198-001-00423-001	101010 OLIVAR-PICUAL	S 429	3,10	1,01	1,01	1,01		1,01			1,01	1,01
1700000004524989	18-198-001-00286-001	101010 OLIVAR-PICUAL	S 429	1,40	0,37	0,37	0,37		0,37			0,37	0,37
1700000004524993	18-198-001-00511-001	101010 OLIVAR-PICUAL	S 429	2,70	0,24	0,24	0,24		0,24			0,24	0,24
4104682	18-198-001-00602-001	104022 ALMENDROS-LARGUETA	S 432	18,40	0,79	0,79	0,79		0,79			0,79	0,79
4104683	18-198-001-00695-002	104022 ALMENDROS-LARGUETA	S 432	21,60	0,34	0,34	0,34		0,34			0,34	0,34
1700000004524994	18-198-001-00262-001	104020 ALMENDROS-GUARA	S 432	5,20	0,61	0,61	0,61		0,61			0,61	0,61
1700000004524995	18-198-001-00649-001	104020 ALMENDROS-GUARA	S 432	3,20	0,31	0,31	0,31		0,31			0,31	0,31
1700000004524996	18-198-001-00661-002	104020 ALMENDROS-GUARA	S 432	14,70	0,75	0,75	0,75		0,75			0,75	0,75
1700000004524997	18-198-002-00007-002	104020 ALMENDROS-GUARA	S 432	18,40	0,83	0,83	0,83		0,83			0,83	0,83
1700000004524998	18-198-002-00062-002	104020 ALMENDROS-GUARA	S 432	14,40	2,08	2,08	2,08		2,08			2,08	2,08
1700000004525000	18-198-001-00391-001	104020 ALMENDROS-GUARA	S 432	1,40	0,30	0,30	0,30		0,30			0,30	0,30

INCIDENCIAS

INCIDENCIA DESCRIPCIÓN

- 100402 Recinto solicitado no forma parte de ningún organismo de control autorizado para la producción ecológica en Andalucía o fecha de inscripción posterior al plazo establecido (Anexo I. Criterios de Subvencionabilidad. Orden 28 de marzo de 2023). Ref:1700000004524979 Recinto:18-198-002-00275-00005 Cultivo:113000 OTROS FRUTALES-SIN VARIEDAD Secano
- 100424 Solicita recinto que no está comprometido para la operación. Ref:1700000004524979 Recinto:18-198-002-00275-00005 Cultivo:113000 OTROS FRUTALES-SIN VARIEDAD Secano

(1) Superficie declarada admisible ajustada con la superficie comprometida.
(2) Factor de penalización valorando el alcance para el tipo de compromiso.

Puede verificar la integridad de una copia de este documento mediante la lectura del código QR adjunto o mediante el acceso a la dirección <https://ws050.juntadeandalucia.es/verificarFirma> indicando el código de VERIFICACIÓN

FIRMADO POR	JUAN JOSE SOLER GARCIA	FECHA	03/07/2024	
	ROCIO GUIJARRO MILLAN			
VERIFICACIÓN	Pk2jm6MP8Q4FQJJZRRTHBNMQA26B8	PÁGINA	3205/3256	



APELLIDOS Y NOMBRE / RAZÓN SOCIAL

VENTEO ESTELLER PEDRO

NIF
***2359*

EXPEDIENTE
1136428

ANUALIDAD DE PAGO
1ª

IMPORTE POR ANUALIDAD

	2023	2024	2025	2026	2027
IMPORTE MÁXIMO SUBVENCIONABLE	1.031,26 €	1.031,26 €	1.031,26 €	1.031,26 €	1.031,26 €
IMPORTE MEDIO DE TRANSFERENCIA (€/ha)	247,90 €	247,90 €	247,90 €	247,90 €	247,90 €

RESUMEN DE UNIDADES

Cód	GRUPO DE PAGO	Sup. Dec. Admisible (ha)	Sup. Comprometida (ha)	Sup. ajustada compromiso (1) (ha)	% sobredec.	Sup. Propuesta (ha)	Importe Declarado	Importe Topado	Importe Propuesto	Importe tras sobredec.
429	OLIVAR	4,19		4,16	0,00	4,16	1.031,26	1.031,26	1.031,26	1.031,26
TOTAL		4,19	4,16	4,16		4,16	1.031,26	1.031,26	1.031,26	1.031,26

APLICACIÓN DE REDUCCIONES Y PENALIZACIONES

GRUPO DE PAGO	Importe Calculado	Importe prereduc.	Criterios de subvencionabilidad y compromisos	Presentación tardía	Omisión declaración	Condicionalidad	IMPORTE (Euros) PROPUESTO
OLIVAR	1.031,26	1.031,26	0,00	0,00	0,00	0,00	1.031,26
TOTAL	1.031,26	1.031,26					1.031,26

RESUMEN DE PAGOS

	IMPORTE (Euros)			
	PROPUESTO	FEADER (Eje 2)	MAPA	CAPADR
PROPUESTO	1.031,26	876,57	101,17	53,52

RECINTOS PROPUESTOS

REF.	REFERENCIA SIGPAC	CULTIVO	DESCRIPCIÓN CULTIVO	S/R	G.PAGO	PEND. MEDIA (%)	SUP. DEC. ADMISIBLE (ha)	SUP. COMPROM. (ha)	SUP. AJUSTADA COMPROM. (1) (ha)	SUP. CONV. SIGPAC (ha)	SUP. CERTIE. (ha)	SUP. CAMPO (ha)	SUP. CAMPO DETER. CULT. DECLARADO (ha)	SUP. DEC. REDUCIDA (ha)	SUP. PROPUESTA (ha)
1700000003029867	18-047-003-00773-001	101010	OLIVAR-PICUAL	R	429	45,90	0,06	0,06	0,06		0,06			0,06	0,06
1700000003029868	18-047-003-00780-001	101010	OLIVAR-PICUAL	R	429	30,40	0,07	0,07	0,07		0,07			0,07	0,07
1700000003029869	18-047-003-00781-002	101010	OLIVAR-PICUAL	S	429	34,40	0,48	0,48	0,48		0,48			0,48	0,48
1700000003029870	18-047-003-00782-003	101010	OLIVAR-PICUAL	S	429	33,30	0,86	0,86	0,86		0,86			0,86	0,86
1700000003029871	18-047-013-00287-004	101010	OLIVAR-PICUAL	S	429	30,00	1,40	1,37	1,37		1,40			1,37	1,37
1700000003029872	18-047-011-00435-001	101010	OLIVAR-PICUAL	R	429	34,00	0,49	0,49	0,49		0,49			0,49	0,49
1700000003029873	18-047-003-00791-001	101010	OLIVAR-PICUAL	R	429	31,20	0,30	0,30	0,30		0,30			0,30	0,30
1700000003029874	18-047-013-00287-005	101010	OLIVAR-PICUAL	S	429	21,50	0,32	0,32	0,32		0,32			0,32	0,32
1700000003029875	18-047-003-00777-003	101010	OLIVAR-PICUAL	R	429	36,10	0,21	0,21	0,21		0,21			0,21	0,21

(1) Superficie declarada admisible ajustada con la superficie comprometida.
(2) Factor de penalización valorando el alcance para el tipo de compromiso.

Puede verificar la integridad de una copia de este documento mediante la lectura del código QR adjunto o mediante el acceso a la dirección <https://ws050.juntadeandalucia.es/verificarFirma> indicando el código de VERIFICACIÓN

FIRMADO POR	JUAN JOSE SOLER GARCIA	FECHA	03/07/2024	
	ROCIO GUIJARRO MILLAN			
VERIFICACIÓN	Pk2jm6MP8Q4FQJJZRRTHBNMQA26B8	PÁGINA	3206/3256	



INCIDENCIAS

INCIDENCIA DESCRIPCIÓN

- 4272 Verifica que las líneas de declaración de las Solicitudes Únicas no tienen solapes con la capa de Retroactividad Gráfica (ambas de la misma campaña) a nivel de expediente/línea de declaración gráfica de la solicitud.
Ref:170000003029871 Recinto:18-047-013-00287-00004 Cultivo: - Agregado de la referencia del recinto.:0 Zona de la referencia del recinto.:0 Superficie solapada.:0,03 Id. Incid.:95940502
- 100412 Número de hectáreas validadas inferior a la superficie mínima permitida por el grupo de cultivo (Anexo I. Criterios de Subvencionabilidad. Orden 28 de marzo de 2023).
Sup. Resuelta:0 Grupo de Pago:FRUTALES SECANO
- 100413 Recinto perteneciente a grupo de cultivo que no cumple con la superficie mínima requerida (Anexo I. Criterios de Subvencionabilidad. Orden 28 de marzo de 2023).
Ref:170000003029879 Recinto:18-047-010-00144-00003 Cultivo:104024 ALMENDROS-MARCONA Secano Sup. Declarada:0,27 Superficie Resolver:0,27
Ref:170000003029878 Recinto:18-047-010-00147-00001 Cultivo:104024 ALMENDROS-MARCONA Secano Sup. Declarada:0,79 Superficie Resolver:0,79
Ref:170000003029876 Recinto:18-047-013-00281-00001 Cultivo:104024 ALMENDROS-MARCONA Secano Sup. Declarada:0,84 Superficie Resolver:0,84
Ref:170000003029877 Recinto:18-047-013-00287-00002 Cultivo:104024 ALMENDROS-MARCONA Secano Sup. Declarada:0,95 Superficie Resolver:0,95
Ref:170000003029880 Recinto:18-047-013-00564-00001 Cultivo:104024 ALMENDROS-MARCONA Secano Sup. Declarada:0,22 Superficie Resolver:0,22
- 100421 Recinto declarado por error para una operación de la 6503, que se ha corregido de oficio marcando la operación correcta, de acuerdo con la fecha de inscripción del recinto en la producción ecológica.
Ref:170000003029879 Recinto:18-047-010-00144-00003 Cultivo:104024 ALMENDROS-MARCONA Secano
Ref:170000003029878 Recinto:18-047-010-00147-00001 Cultivo:104024 ALMENDROS-MARCONA Secano
Ref:170000003029876 Recinto:18-047-013-00281-00001 Cultivo:104024 ALMENDROS-MARCONA Secano
Ref:170000003029877 Recinto:18-047-013-00287-00002 Cultivo:104024 ALMENDROS-MARCONA Secano
Ref:170000003029880 Recinto:18-047-013-00564-00001 Cultivo:104024 ALMENDROS-MARCONA Secano

(1) Superficie declarada admisible ajustada con la superficie comprometida.
(2) Factor de penalización valorando el alcance para el tipo de compromiso.

Puede verificar la integridad de una copia de este documento mediante la lectura del código QR adjunto o mediante el acceso a la dirección https://ws050.juntadeandalucia.es/verificarFirma indicando el código de VERIFICACIÓN				
FIRMADO POR	JUAN JOSE SOLER GARCIA	FECHA	03/07/2024	
	ROCIO GUIJARRO MILLAN			
VERIFICACIÓN	Pk2jm6MP8Q4FQJJZRRTHBNMQA26B8	PÁGINA	3207/3256	



APELLIDOS Y NOMBRE / RAZÓN SOCIAL

VERGARA ALCAZAR ALFREDO

NIF
****8362*

EXPEDIENTE
1066265

ANUALIDAD DE PAGO
1ª

IMPORTE POR ANUALIDAD

	2023	2024	2025	2026	2027
IMPORTE MÁXIMO SUBVENCIONABLE	9.430,44 €	9.430,44 €	9.430,44 €	9.430,44 €	9.430,44 €
IMPORTE MEDIO DE TRANSFERENCIA (€/ha)	290,52 €	290,52 €	290,52 €	290,52 €	290,52 €

RESUMEN DE UNIDADES

Cód	GRUPO DE PAGO	Sup. Dec. Admisible (ha)	Sup. Comprometida (ha)	Sup. ajustada compromiso (1) (ha)	% sobredec.	Sup. Propuesta (ha)	Importe Declarado	Importe Topado	Importe Propuesto	Importe tras sobredec.
429	OLIVAR	1,74		1,74	0,00	1,74	431,35	431,35	431,35	431,35
432	FRUTALES SECANO	13,06		13,06	0,00	13,06	2.824,09	2.824,09	2.824,09	2.824,09
433	FRUTALES REGADÍO	17,66		17,66	0,00	17,66	6.175,00	6.175,00	6.175,00	6.175,00
TOTAL		32,46	32,46	32,46		32,46	9.430,44	9.430,44	9.430,44	9.430,44

APLICACIÓN DE REDUCCIONES Y PENALIZACIONES

GRUPO DE PAGO	Importe Calculado	Importe prereduc.	Criterios de subvencionabilidad y compromisos	Presentación tardía	Omisión declaración	Condicionalidad	IMPORTE (Euros)
							PROPUESTO
FRUTALES REGADÍO	6.175,00	6.175,00	0,00	0,00	0,00	0,00	6.175,00
FRUTALES SECANO	2.824,09	2.824,09	0,00	0,00	0,00	0,00	2.824,09
OLIVAR	431,35	431,35	0,00	0,00	0,00	0,00	431,35
TOTAL	9.430,44	9.430,44					9.430,44

RESUMEN DE PAGOS

PROPUESTO	IMPORTE (Euros)			
	PROPUESTO	FEADER (Eje 2)	MAPA	CAPADR
	9.430,44	8.015,88	925,13	489,43

RECINTOS PROPUESTOS

REF.	REFERENCIA SIGPAC	CULTIVO	DESCRIPCIÓN CULTIVO	S/R	G.PAGO	PEND. MEDIA (%)	SUP. DEC. ADMISIBLE (ha)	SUP. COMPROM. (ha)	SUP. AJUSTADA COMPROM. (1) (ha)	SUP. CONV. SIGPAC (ha)	SUP. CERTIF. (ha)	SUP. CAMPO (ha)	SUP. CAMPO DETER. CULT. DECLARADO (ha)	SUP. DEC. REDUCIDA (ha)	SUP. PROPUESTA (ha)
170000006083907	18-087-004-00056-001	101010	OLIVAR-PICUAL	S	429	6,30	1,74	1,74	1,74		1,74			1,74	1,74
4648604	18-091-067-00008-001	104025	ALMENDROS-MARINADA	S	432	3,70	3,27	3,27	3,27		3,27			3,27	3,27
4648609	18-091-067-00009-001	104025	ALMENDROS-MARINADA	S	432	4,30	3,16	3,16	3,16		3,16			3,16	3,16
4648612	18-091-067-00010-001	104025	ALMENDROS-MARINADA	S	432	4,20	1,29	1,29	1,29		1,29			1,29	1,29
4648628	18-087-003-00004-001	104022	ALMENDROS-LARGUETA	S	432	2,70	2,61	2,61	2,61		2,61			2,61	2,61
170000006083908	18-087-005-00323-003	104007	ALMENDROS-COMUNA	S	432	2,80	2,25	2,25	2,25		2,25			2,25	2,25
170000006083910	18-091-900-09603-016	104022	ALMENDROS-LARGUETA	S	432	2,80	0,33	0,33	0,33		0,33			0,33	0,33
170000006083913	18-091-067-00001-002	104022	ALMENDROS-LARGUETA	S	432	16,80	0,10	0,10	0,10		0,10			0,10	0,10
170000006083915	18-091-067-00026-002	104022	ALMENDROS-LARGUETA	S	432	6,30	0,05	0,05	0,05		0,05			0,05	0,05
170000006083909	18-091-065-00032-001	104022	ALMENDROS-LARGUETA	R	433	4,10	12,68	12,68	12,68		12,68			12,68	12,68
170000006083911	18-091-065-00033-001	104022	ALMENDROS-LARGUETA	R	433	2,60	1,23	1,23	1,23		1,23			1,23	1,23
170000006083912	18-091-065-00033-002	104022	ALMENDROS-LARGUETA	R	433	4,00	0,06	0,06	0,06		0,06			0,06	0,06
170000006083914	18-091-067-00025-002	104022	ALMENDROS-LARGUETA	R	433	5,50	3,69	3,69	3,69		3,69			3,69	3,69

(1) Superficie declarada admisible ajustada con la superficie comprometida.
(2) Factor de penalización valorando el alcance para el tipo de compromiso.

Puede verificar la integridad de una copia de este documento mediante la lectura del código QR adjunto o mediante el acceso a la dirección <https://ws050.juntadeandalucia.es/verificarFirma> indicando el código de VERIFICACIÓN

FIRMADO POR	JUAN JOSE SOLER GARCIA	FECHA	03/07/2024	
	ROCIO GUIJARRO MILLAN			
VERIFICACIÓN	Pk2jm6MP8Q4FQJJZRRTHBNMQA26B8	PÁGINA	3208/3256	



APELLIDOS Y NOMBRE / RAZÓN SOCIAL

VERGARA ALCAZAR FRANCISCO JAVIER

NIF
***9464*

EXPEDIENTE
1270085

ANUALIDAD DE PAGO
1ª

IMPORTE POR ANUALIDAD

	2023	2024	2025	2026	2027
IMPORTE MÁXIMO SUBVENCIONABLE	1.446,96 €	1.446,96 €	1.446,96 €	1.446,96 €	1.446,96 €
IMPORTE MEDIO DE TRANSFERENCIA (€/ha)	247,77 €	247,77 €	247,77 €	247,77 €	247,77 €

RESUMEN DE UNIDADES

Cód	GRUPO DE PAGO	Sup. Dec. Admisible (ha)	Sup. Comprometida (ha)	Sup. ajustada compromiso (I) (ha)	% sobredec.	Sup. Propuesta (ha)	Importe Declarado	Importe Topado	Importe Propuesto	Importe tras sobredec.
432	FRUTALES SECANO	4,46		4,46	0,00	4,46	964,43	964,43	964,43	964,43
433	FRUTALES REGADÍO	1,38		1,38	0,00	1,38	482,53	482,53	482,53	482,53
TOTAL		5,84	5,84	5,84		5,84	1.446,96	1.446,96	1.446,96	1.446,96

APLICACIÓN DE REDUCCIONES Y PENALIZACIONES

GRUPO DE PAGO	Importe Calculado	Importe prereduc.	Criterios de subvencionabilidad y compromisos	Presentación tardía	Omisión declaración	Condicionalidad	IMPORTE (Euros)
							PROPUESTO
FRUTALES REGADÍO	482,53	482,53	0,00	0,00	0,00	0,00	482,53
FRUTALES SECANO	964,43	964,43	0,00	0,00	0,00	0,00	964,43
TOTAL	1.446,96	1.446,96					1.446,96

RESUMEN DE PAGOS

PROPUESTO	IMPORTE (Euros)			
	PROPUESTO	FEADER (Eje 2)	MAPA	CAPADR
PROPUESTO	1.446,96	1.229,92	141,95	75,09

RECINTOS PROPUESTOS

REF.	REFERENCIA SIGPAC	CULTIVO	DESCRIPCIÓN CULTIVO	S/R	G.PAGO	PEND. MEDIA (%)	SUP. DEC. ADMISIBLE (ha)	SUP. COMPROM. (ha)	SUP. AJUSTADA COMPR.(I) (ha)	SUP. CONV. SIGPAC (ha)	SUP. CERTIF. (ha)	SUP. CAMPO (ha)	SUP. CAMPO DETER. CULT. DECLARADO (ha)	SUP. DEC. REDUCIDA (ha)	SUP. PROPUESTA (ha)
1700000005485416	18-087-004-00012-002	104022	ALMENDROS-LARGUETA	S	432	2,80	1,36	1,36	1,36	1,36	1,36	1,36	1,36	1,36	1,36
1700000005485417	18-087-004-00012-010	104022	ALMENDROS-LARGUETA	S	432	3,70	1,06	1,06	1,06	1,06	1,06	1,06	1,06	1,06	1,06
1700000005485433	18-087-004-00005-001	104022	ALMENDROS-LARGUETA	S	432	5,00	2,04	2,04	2,04	2,04	2,04	2,04	2,04	2,04	2,04
1700000005485429	18-087-004-00049-001	104022	ALMENDROS-LARGUETA	R	433	5,70	1,38	1,38	1,38	1,38	1,38	1,38	1,38	1,38	1,38

(1) Superficie declarada admisible ajustada con la superficie comprometida.
(2) Factor de penalización valorando el alcance para el tipo de compromiso.

Puede verificar la integridad de una copia de este documento mediante la lectura del código QR adjunto o mediante el acceso a la dirección <https://ws050.juntadeandalucia.es/verificarFirma> indicando el código de VERIFICACIÓN

FIRMADO POR	JUAN JOSE SOLER GARCIA	FECHA	03/07/2024	
	ROCIO GUIJARRO MILLAN			
VERIFICACIÓN	Pk2jm6MP8Q4FQJJZRRTHBNMQA26B8	PÁGINA	3209/3256	



APELLIDOS Y NOMBRE / RAZÓN SOCIAL

VERGARA ALCAZAR MANUEL

NIF
****3272*

EXPEDIENTE
1178047

ANUALIDAD DE PAGO

1ª

IMPORTE POR ANUALIDAD

	2023	2024	2025	2026	2027
IMPORTE MÁXIMO SUBVENCIONABLE	3.154,94 €	3.154,94 €	3.154,94 €	3.154,94 €	3.154,94 €
IMPORTE MEDIO DE TRANSFERENCIA (€/ha)	216,24 €	216,24 €	216,24 €	216,24 €	216,24 €

RESUMEN DE UNIDADES

Cód	GRUPO DE PAGO	Sup. Dec. Admisible (ha)	Sup. Comprometida (ha)	Sup. ajustada compromiso (I) (ha)	% sobredec.	Sup. Propuesta (ha)	Importe Declarado	Importe Topado	Importe Propuesto	Importe tras sobredec.
432	FRUTALES SECANO	14,59		14,59	0,00	14,59	3.154,94	3.154,94	3.154,94	3.154,94
TOTAL		14,59	14,59	14,59		14,59	3.154,94	3.154,94	3.154,94	3.154,94

APLICACIÓN DE REDUCCIONES Y PENALIZACIONES

GRUPO DE PAGO	Importe Calculado	Importe prereduc.	Criterios de subvencionabilidad y compromisos	Presentación tardía	Omisión declaración	Condicionalidad	IMPORTE (Euros) PROPUESTO
FRUTALES SECANO	3.154,94	3.154,94	0,00	0,00	0,00	0,00	3.154,94
TOTAL	3.154,94	3.154,94					3.154,94

RESUMEN DE PAGOS

	IMPORTE (Euros)			
	PROPUESTO	FEADER (Eje 2)	MAPA	CAPADR
PROPUESTO	3.154,94	2.681,70	309,50	163,74

RECINTOS PROPUESTOS

REF.	REFERENCIA SIGPAC	CULTIVO	DESCRIPCIÓN CULTIVO	S/R	G.PAGO	PEND. MEDIA (%)	SUP. DEC. ADMISIBLE (ha)	SUP. COMPROM. (ha)	SUP. AJUSTADA COMPR.(I) (ha)	SUP. CONV. SIGPAC (ha)	SUP. CERTIE. (ha)	SUP. CAMPO (ha)	SUP. CAMPO DETER. CULT. DECLARADO (ha)	SUP. DEC. REDUCIDA (ha)	SUP. PROPUESTA (ha)
5250606	18-087-003-00021-001	104022	ALMENDROS-LARGUETA	S	432	3,80	3,88	3,88	3,88		3,88			3,88	3,88
1700000005485421	18-091-066-00016-001	104020	ALMENDROS-GUARA	S	432	7,50	3,16	3,16	3,16		3,16			3,16	3,16
1700000005485424	18-091-066-00009-001	104020	ALMENDROS-GUARA	S	432	6,20	1,58	1,58	1,58		1,58			1,58	1,58
1700000005485425	18-091-066-00010-001	104020	ALMENDROS-GUARA	S	432	6,60	1,67	1,67	1,67		1,67			1,67	1,67
1700000005485427	18-091-066-00013-001	104020	ALMENDROS-GUARA	S	432	6,60	2,26	2,26	2,26		2,26			2,26	2,26
1700000005485428	18-091-066-00014-001	104020	ALMENDROS-GUARA	S	432	6,30	2,04	2,04	2,04		2,04			2,04	2,04

(1) Superficie declarada admisible ajustada con la superficie comprometida.
(2) Factor de penalización valorando el alcance para el tipo de compromiso.

Puede verificar la integridad de una copia de este documento mediante la lectura del código QR adjunto o mediante el acceso a la dirección <https://ws050.juntadeandalucia.es/verificarFirma> indicando el código de VERIFICACIÓN

FIRMADO POR	JUAN JOSE SOLER GARCIA	FECHA	03/07/2024	
	ROCIO GUIJARRO MILLAN			
VERIFICACIÓN	Pk2jm6MP8Q4FQJJZRRTHBNMQA26B8	PÁGINA	3210/3256	



APELLIDOS Y NOMBRE / RAZÓN SOCIAL VERGARA ALCAZAR MIGUEL ANGEL
NIF ****6844*
EXPEDIENTE 1172332
ANUALIDAD DE PAGO 1ª

IMPORTE POR ANUALIDAD

	2023	2024	2025	2026	2027
IMPORTE MÁXIMO SUBVENCIONABLE	6.908,87 €	6.908,87 €	6.908,87 €	6.908,87 €	6.908,87 €
IMPORTE MEDIO DE TRANSFERENCIA (€/ha)	216,24 €	216,24 €	216,24 €	216,24 €	216,24 €

RESUMEN DE UNIDADES

Cód	GRUPO DE PAGO	Sup. Dec. Admisible (ha)	Sup. Comprometida (ha)	Sup. ajustada compromiso (1) (ha)	% sobredec.	Sup. Propuesta (ha)	Importe Declarado	Importe Topado	Importe Propuesto	Importe tras sobredec.
432	FRUTALES SECANO	34,17		31,95	0,00	31,95	6.908,87	6.908,87	6.908,87	6.908,87
TOTAL		34,17	31,95	31,95		31,95	6.908,87	6.908,87	6.908,87	6.908,87

APLICACIÓN DE REDUCCIONES Y PENALIZACIONES

GRUPO DE PAGO	Importe Calculado	Importe prerreduc.	Criterios de subvencionabilidad y compromisos	Presentación tardía	Omisión declaración	Condicionalidad	IMPORTE (Euros) PROPUESTO
FRUTALES SECANO	6.908,87	6.908,87	0,00	0,00	0,00	0,00	6.908,87
TOTAL	6.908,87	6.908,87					6.908,87

RESUMEN DE PAGOS

	IMPORTE (Euros)			
	PROPUESTO	FEADER (Eje 2)	MAPA	CAPADR
PROPUESTO	6.908,87	5.872,54	677,76	358,57

RECINTOS PROPUESTOS

REF.	REFERENCIA SIGPAC	CULTIVO	DESCRIPCIÓN CULTIVO	S/R	G.PAGO	PEND. MEDIA (%)	SUP. DEC. ADMISIBLE (ha)	SUP. COMPROM. (ha)	SUP. AJUSTADA COMPROM. (1) (ha)	SUP. CONV. SIGPAC (ha)	SUP. CERTIE. (ha)	SUP. CAMPO (ha)	SUP. CAMPO DETER. CULT. DECLARADO (ha)	SUP. DEC. REDUCIDA (ha)	SUP. PROPUESTA (ha)
-1581549	18-091-066-00017-002	104022	ALMENDROS-LARGUETA	S	432	4,30	2,13	1,88	1,88		2,13			1,88	1,88
-566055	18-091-067-00010-001	104020	ALMENDROS-GUARA	S	432	4,20	0,05	0,05	0,05		0,05			0,05	0,05
1700000005485422	18-091-066-00007-001	104020	ALMENDROS-GUARA	S	432	5,50	4,74	4,74	4,74		4,74			4,74	4,74
1700000005485423	18-091-066-00008-001	104020	ALMENDROS-GUARA	S	432	4,30	3,17	3,17	3,17		3,17			3,17	3,17
1700000005485426	18-091-066-00011-001	104020	ALMENDROS-GUARA	S	432	4,30	1,25	1,25	1,25		1,25			1,25	1,25
1700000005598378	18-087-002-00745-001	104057	ALMENDROS-AVIJOR	S	432	3,00	0,89	0,89	0,89		0,89			0,89	0,89
1700000005598379	18-087-002-00745-002	104057	ALMENDROS-AVIJOR	S	432	2,50	5,14	5,14	5,14		5,14			5,14	5,14
1700000005598380	18-091-066-00017-002	104022	ALMENDROS-LARGUETA	S	432	4,30	16,80	14,83	14,83		16,80			14,83	14,83

INCIDENCIAS

INCIDENCIA DESCRIPCIÓN

- 219 Superficie declarada sobre un mismo recinto, en un mismo expediente, mayor que la superficie total del recinto SIGPAC.
 Ref:-1581549 Recinto:18-091-066-00017-00002 Cultivo:104022 ALMENDROS-LARGUETA Regadío Suma de superficies declaradas para este recinto por el solicitante (Áreas):1893 Superficie SIGPAC total para el recinto (Áreas):1671 Exceso de superficie declarada (Hectáreas):0,25
 Ref:1700000005598380 Recinto:18-091-066-00017-00002 Cultivo:104022 ALMENDROS-LARGUETA Secano Suma de superficies declaradas para este recinto por el solicitante (Áreas):1893 Superficie SIGPAC total para el recinto (Áreas):1671 Exceso de superficie declarada (Hectáreas):1,97
- 248 Verifica que los recintos declarados con sistema de explotación regadío corresponden realmente a regadío según SIGPAC.
 Ref:-1581549 Recinto:18-091-066-00017-00002 Cultivo:104022 ALMENDROS-LARGUETA Regadío

(1) Superficie declarada admisible ajustada con la superficie comprometida.
 (2) Factor de penalización valorando el alcance para el tipo de compromiso.

Puede verificar la integridad de una copia de este documento mediante la lectura del código QR adjunto o mediante el acceso a la dirección https://ws050.juntadeandalucia.es/verificarFirma indicando el código de VERIFICACIÓN				
FIRMADO POR	JUAN JOSE SOLER GARCIA	FECHA	03/07/2024	
	ROCIO GUIJARRO MILLAN			
VERIFICACIÓN	Pk2jm6MP8Q4FQJJZRRTHBNMQA26B8	PÁGINA	3211/3256	



APELLIDOS Y NOMBRE / RAZÓN SOCIAL

VERGARA GARCIA MANUEL

NIF
****5983*

EXPEDIENTE
1178892

ANUALIDAD DE PAGO

1ª

IMPORTE POR ANUALIDAD

	2023	2024	2025	2026	2027
IMPORTE MÁXIMO SUBVENCIONABLE	1.020,65 €	1.020,65 €	1.020,65 €	1.020,65 €	1.020,65 €
IMPORTE MEDIO DE TRANSFERENCIA (€/ha)	216,24 €	216,24 €	216,24 €	216,24 €	216,24 €

RESUMEN DE UNIDADES

Cód	GRUPO DE PAGO	Sup. Dec. Admisible (ha)	Sup. Comprometida (ha)	Sup. ajustada compromiso (1) (ha)	% sobredec.	Sup. Propuesta (ha)	Importe Declarado	Importe Topado	Importe Propuesto	Importe tras sobredec.
432	FRUTALES SECANO	4,72		4,72	0,00	4,72	1.020,65	1.020,65	1.020,65	1.020,65
TOTAL		4,72	4,72	4,72		4,72	1.020,65	1.020,65	1.020,65	1.020,65

APLICACIÓN DE REDUCCIONES Y PENALIZACIONES

GRUPO DE PAGO	Importe Calculado	Importe prereduc.	Criterios de subvencionabilidad y compromisos	Presentación tardía	Omisión declaración	Condicionalidad	IMPORTE (Euros) PROPUESTO
FRUTALES SECANO	1.020,65	1.020,65	0,00	0,00	0,00	0,00	1.020,65
TOTAL	1.020,65	1.020,65					1.020,65

RESUMEN DE PAGOS

	IMPORTE (Euros)			
	PROPUESTO	FEADER (Eje 2)	MAPA	CAPADR
PROPUESTO	1.020,65	867,55	100,13	52,97

RECINTOS PROPUESTOS

REF.	REFERENCIA SIGPAC	CULTIVO	DESCRIPCIÓN CULTIVO	S/R	G.PAGO	PEND. MEDIA (%)	SUP. DEC. ADMISIBLE (ha)	SUP. COMPROM. (ha)	SUP. AJUSTADA COMPR.(1) (ha)	SUP. CONV. SIGPAC (ha)	SUP. CERTIE. (ha)	SUP. CAMPO (ha)	SUP. CAMPO DETER. CULT. DECLARADO (ha)	SUP. DEC. REDUCIDA (ha)	SUP. PROPUESTA (ha)
1700000005485415	18-087-004-00011-001	104020	ALMENDROS-GUARA	S	432	3,50	2,79	2,79	2,79		2,79			2,79	2,79
1700000005485432	18-087-004-00003-001	104020	ALMENDROS-GUARA	S	432	3,60	1,93	1,93	1,93		1,93			1,93	1,93

INCIDENCIAS

INCIDENCIA DESCRIPCIÓN

100424 Solicita recinto que no está comprometido para la operación.

Ref:1700000005485414 Recinto:18-087-002-00553-00002 Cultivo:104024 ALMENDROS-MARCONA Regadío

(1) Superficie declarada admisible ajustada con la superficie comprometida.
(2) Factor de penalización valorando el alcance para el tipo de compromiso.

Puede verificar la integridad de una copia de este documento mediante la lectura del código QR adjunto o mediante el acceso a la dirección <https://ws050.juntadeandalucia.es/verificarFirma> indicando el código de VERIFICACIÓN

FIRMADO POR	JUAN JOSE SOLER GARCIA	FECHA	03/07/2024	
	ROCIO GUIJARRO MILLAN			
VERIFICACIÓN	Pk2jm6MP8Q4FQJJZRRTHBNMQA26B8	PÁGINA	3212/3256	



APELLIDOS Y NOMBRE / RAZÓN SOCIAL

VICARIO SANCHEZ MARIA TERESA

NIF

****1019*

EXPEDIENTE

1033756

ANUALIDAD DE PAGO

1ª

IMPORTE POR ANUALIDAD

	2023	2024	2025	2026	2027
IMPORTE MÁXIMO SUBVENCIONABLE	6.523,96 €	6.523,96 €	6.523,96 €	6.523,96 €	6.523,96 €
IMPORTE MEDIO DE TRANSFERENCIA (€/ha)	216,24 €	216,24 €	216,24 €	216,24 €	216,24 €

RESUMEN DE UNIDADES

Cód	GRUPO DE PAGO	Sup. Dec. Admisible (ha)	Sup. Comprometida (ha)	Sup. ajustada compromiso (I) (ha)	% sobredec.	Sup. Propuesta (ha)	Importe Declarado	Importe Topado	Importe Propuesto	Importe tras sobredec.
432	FRUTALES SECANO	30,17		30,17	0,00	30,17	6.523,96	6.523,96	6.523,96	6.523,96
TOTAL		30,17	30,17	30,17		30,17	6.523,96	6.523,96	6.523,96	6.523,96

APLICACIÓN DE REDUCCIONES Y PENALIZACIONES

GRUPO DE PAGO	Importe Calculado	Importe prerreduc.	Criterios de subvencionabilidad y compromisos	Presentación tardía	Omisión declaración	Condicionabilidad	IMPORTE (Euros) PROPUESTO
FRUTALES SECANO	6.523,96	6.523,96	0,00	0,00	1,00	0,00	6.458,72
TOTAL	6.523,96	6.523,96					6.458,72

RESUMEN DE PAGOS

	IMPORTE (Euros)		
	PROPUESTO	FEADER (Eje 2)	MAPA
PROPUESTO	6.458,72	5.489,91	633,60
			CAPADR 335,21

RECINTOS PROPUESTOS

REF.	REFERENCIA SIGPAC	CULTIVO DESCRIPCIÓN CULTIVO	S/R	G.PAGO	PEND. MEDIA (€)	SUP. DEC. ADMISIBLE (ha)	SUP. COMPROM. (ha)	SUP. AJUSTADA COMPROM. (I) (ha)	SUP. CONV. SIGPAC (ha)	SUP. CERTIE (ha)	SUP. CAMPO (ha)	SUP. CAMPO DETER. CULT. DECLARADO (ha)	SUP. DEC. REDUCIDA (ha)	SUP. PROPUESTA (ha)
170000005276386	18-087-008-00137-001	104007 ALMENDROS-COMUNA	S	432	12,50	2,17	2,17	2,17	2,17	2,17			2,17	2,17
170000005276387	18-087-008-00010-001	104014 ALMENDROS-FERRAGNES	S	432	3,90	5,68	5,68	5,68	5,68	5,68			5,68	5,68
170000005276388	18-087-005-00283-001	104026 ALMENDROS-MARTA	S	432	13,30	0,60	0,60	0,60	0,60	0,60			0,60	0,60
170000005276389	18-087-005-00284-001	104026 ALMENDROS-MARTA	S	432	15,10	0,58	0,58	0,58	0,58	0,58			0,58	0,58
170000005276390	18-087-005-00282-001	104026 ALMENDROS-MARTA	S	432	14,30	0,80	0,80	0,80	0,80	0,80			0,80	0,80
170000005276391	18-087-005-00285-002	104026 ALMENDROS-MARTA	S	432	14,30	0,89	0,89	0,89	0,89	0,89			0,89	0,89
170000005276392	18-087-005-00302-001	104003 ALMENDROS-ANTOÑETA	S	432	14,00	1,75	1,75	1,75	1,75	1,75			1,75	1,75
170000005276393	18-087-009-00002-004	104007 ALMENDROS-COMUNA	S	432	14,60	0,54	0,54	0,54	0,54	0,54			0,54	0,54
170000005276394	18-087-005-00303-001	104003 ALMENDROS-ANTOÑETA	S	432	15,10	1,41	1,41	1,41	1,41	1,41			1,41	1,41
170000005276395	18-087-005-00204-005	104024 ALMENDROS-MARCONA	S	432	16,40	0,64	0,64	0,64	0,64	0,64			0,64	0,64
170000005276396	18-087-005-00221-001	104014 ALMENDROS-FERRAGNES	S	432	14,60	1,00	1,00	1,00	1,00	1,00			1,00	1,00
170000005276397	18-087-005-00313-001	104024 ALMENDROS-MARCONA	S	432	7,80	3,94	3,94	3,94	3,94	3,94			3,94	3,94
170000005276398	18-087-008-00007-001	104007 ALMENDROS-COMUNA	S	432	7,70	1,66	1,66	1,66	1,66	1,66			1,66	1,66
170000005276399	18-087-005-00222-001	104014 ALMENDROS-FERRAGNES	S	432	15,10	1,97	1,97	1,97	1,97	1,97			1,97	1,97
170000005276400	18-087-005-00220-002	104014 ALMENDROS-FERRAGNES	S	432	17,00	0,50	0,50	0,50	0,50	0,50			0,50	0,50
170000005276401	18-087-005-00204-004	104024 ALMENDROS-MARCONA	S	432	14,10	1,95	1,95	1,95	1,95	1,95			1,95	1,95
170000005276402	18-087-005-00217-001	104003 ALMENDROS-ANTOÑETA	S	432	16,00	1,44	1,44	1,44	1,44	1,44			1,44	1,44
170000005276403	18-087-005-00249-001	104020 ALMENDROS-GUARA	S	432	10,30	2,65	2,65	2,65	2,65	2,65			2,65	2,65

INCIDENCIAS

INCIDENCIA DESCRIPCIÓN

- 242 Recinto pendiente de acreditación de titularidad.
Ref:-1072076 Recinto:18-087-900-80002-00003 Cultivo:104007 ALMENDROS-COMUNA Secano
- 256 Solicitud con recintos no declarados en campaña actual con una reducción por omisión de superficie superior al 3%
CÓDIGO PARA EL PORCENTAJE DE REDUCCIÓN POR OMISIÓN QUE CORRESPONDE A LA SOLICITUD:1
- 100402 Recinto solicitado no forma parte de ningún organismo de control autorizado para la producción ecológica en Andalucía o fecha de inscripción posterior al plazo establecido (Anexo I. Criterios de Subvencionabilidad. Orden 28 de marzo de 2023).
Ref:-1072076 Recinto:18-087-900-80002-00003 Cultivo:104007 ALMENDROS-COMUNA Secano
- 100424 Solicita recinto que no está comprometido para la operación.
Ref:-1072076 Recinto:18-087-900-80002-00003 Cultivo:104007 ALMENDROS-COMUNA Secano

(1) Superficie declarada admisible ajustada con la superficie comprometida.
(2) Factor de penalización valorando el alcance para el tipo de compromiso.

Puede verificar la integridad de una copia de este documento mediante la lectura del código QR adjunto o mediante el acceso a la dirección https://ws050.juntadeandalucia.es/verificarFirma indicando el código de VERIFICACIÓN				
FIRMADO POR	JUAN JOSE SOLER GARCIA	FECHA	03/07/2024	
	ROCIO GUIJARRO MILLAN			
VERIFICACIÓN	Pk2jm6MP8Q4FQJJZRRTHBNMQA26B8	PÁGINA	3213/3256	



APELLIDOS Y NOMBRE / RAZÓN SOCIAL
VICEIRA GARCÍA JESUS MANUEL

NIF
****1775*

EXPEDIENTE
1280474

ANUALIDAD DE PAGO

RESUMEN DE PAGOS

	PROPUESTO	IMPORTE (Euros)		
		FEADER (Eje 2)	MAPA	CAPADR
PROPUESTO	0,00	0,00	0,00	0,00

INCIDENCIAS

INCIDENCIA DESCRIPCIÓN

- 7162 Se advierte que en el impreso DATOS DE RECINTOS no está consignada la operación solicitada en el impreso SOLICITA LINEAS DE AYUDA DE DESARROLLO RURAL.
- 101008 Expediente sin compromisos vigentes.
Operación:6503.2

(1) Superficie declarada admisible ajustada con la superficie comprometida.
(2) Factor de penalización valorando el alcance para el tipo de compromiso.

Puede verificar la integridad de una copia de este documento mediante la lectura del código QR adjunto o mediante el acceso a la dirección https://ws050.juntadeandalucia.es/verificarFirma indicando el código de VERIFICACIÓN				
FIRMADO POR	JUAN JOSE SOLER GARCIA	FECHA	03/07/2024	
	ROCIO GUIJARRO MILLAN			
VERIFICACIÓN	Pk2jm6MP8Q4FQJJZRRTHBNMQA26B8	PÁGINA	3214/3256	



APELLIDOS Y NOMBRE / RAZÓN SOCIAL

VICO AVILA JOSE MARIA

NIF
****5888*

EXPEDIENTE
1020421

ANUALIDAD DE PAGO
1ª

IMPORTE POR ANUALIDAD

	2023	2024	2025	2026	2027
IMPORTE MÁXIMO SUBVENCIONABLE	545,38 €	545,38 €	545,38 €	545,38 €	545,38 €
IMPORTE MEDIO DE TRANSFERENCIA (€/ha)	247,90 €	247,90 €	247,90 €	247,90 €	247,90 €

RESUMEN DE UNIDADES

Cód	GRUPO DE PAGO	Sup. Dec. Admisible (ha)	Sup. Comprometida (ha)	Sup. ajustada compromiso (1) (ha)	% sobredec.	Sup. Propuesta (ha)	Importe Declarado	Importe Topado	Importe Propuesto	Importe tras sobredec.
429	OLIVAR	2,20		2,20	0,00	2,20	545,38	545,38	545,38	545,38
TOTAL		2,20	2,20	2,20		2,20	545,38	545,38	545,38	545,38

APLICACIÓN DE REDUCCIONES Y PENALIZACIONES

GRUPO DE PAGO	Importe Calculado	Importe prereduc.	Criterios de subvencionabilidad y compromisos	Presentación tardía	Omisión declaración	Condicionalidad	IMPORTE (Euros) PROPUESTO
OLIVAR	545,38	545,38	0,00	0,00	0,00	0,00	545,38
TOTAL	545,38	545,38					545,38

RESUMEN DE PAGOS

	IMPORTE (Euros)		
	PROPUESTO	FEADER (Eje 2)	MAPA
PROPUESTO	545,38	463,57	53,50
			CAPADR 28,31

RECINTOS PROPUESTOS

REF.	REFERENCIA SIGPAC	CULTIVO	DESCRIPCIÓN CULTIVO	S/R	G.PAGO	PEND. MEDIA (%)	SUP. DEC. ADMISIBLE (ha)	SUP. COMPROM. (ha)	SUP. AJUSTADA COMPR.(1) (ha)	SUP. CONV. SIGPAC (ha)	SUP. CERTIE. (ha)	SUP. CAMPO (ha)	SUP. CAMPO DETER. CULT. DECLARADO (ha)	SUP. DEC. REDUCIDA (ha)	SUP. PROPUESTA (ha)
170000005673243	18-138-001-00620-001	101010	OLIVAR-PICUAL	S	429	15,90	2,20	2,20	2,20		2,20			2,20	2,20

(1) Superficie declarada admisible ajustada con la superficie comprometida.
(2) Factor de penalización valorando el alcance para el tipo de compromiso.

Puede verificar la integridad de una copia de este documento mediante la lectura del código QR adjunto o mediante el acceso a la dirección <https://ws050.juntadeandalucia.es/verificarFirma> indicando el código de VERIFICACIÓN

FIRMADO POR	JUAN JOSE SOLER GARCIA	FECHA	03/07/2024	
	ROCIO GUIJARRO MILLAN			
VERIFICACIÓN	Pk2jm6MP8Q4FQJJZRRTHBNMQA26B8	PÁGINA	3215/3256	



<u>APELLIDOS Y NOMBRE / RAZÓN SOCIAL</u>	<u>NIF</u>	<u>EXPEDIENTE</u>	<u>ANUALIDAD DE PAGO</u>
VICO AYALA ANTONIO	***9320*	1044429	

RESUMEN DE PAGOS

	<u>IMPORTE (Euros)</u>			
	<u>PROPUESTO</u>	<u>FEADER (Eje 2)</u>	<u>MAPA</u>	<u>CAPADR</u>
PROPUESTO	0,00	0,00	0,00	0,00

INCIDENCIAS

INCIDENCIA DESCRIPCIÓN

256	Solicitud con recintos no declarados en campaña actual con una reducción por omisión de superficie superior al 3% CÓDIGO PARA EL PORCENTAJE DE REDUCCIÓN POR OMISIÓN QUE CORRESPONDE A LA SOLICITUD:1
7162	Se advierte que en el impreso DATOS DE RECINTOS no está consignada la operación solicitada en el impreso SOLICITA LINEAS DE AYUDA DE DESARROLLO RURAL.
101008	Expediente sin compromisos vigentes. Operación:6503.2

(1) Superficie declarada admisible ajustada con la superficie comprometida.
(2) Factor de penalización valorando el alcance para el tipo de compromiso.

Puede verificar la integridad de una copia de este documento mediante la lectura del código QR adjunto o mediante el acceso a la dirección https://ws050.juntadeandalucia.es/verificarFirma indicando el código de VERIFICACIÓN				
FIRMADO POR	JUAN JOSE SOLER GARCIA	FECHA	03/07/2024	
	ROCIO GUIJARRO MILLAN			
VERIFICACIÓN	Pk2jm6MP8Q4FQJJZRRTHBNMQA26B8	PÁGINA	3216/3256	



APELLIDOS Y NOMBRE / RAZÓN SOCIAL

VICO LOPEZ MARIA DEL CARMEN

NIF

****1004*

EXPEDIENTE

1216529

ANUALIDAD DE PAGO

1ª

IMPORTE POR ANUALIDAD

	2023	2024	2025	2026	2027
IMPORTE MÁXIMO SUBVENCIONABLE	4.256,44 €	4.256,44 €	4.256,44 €	4.256,44 €	4.256,44 €
IMPORTE MEDIO DE TRANSFERENCIA (€/ha)	227,86 €	227,86 €	227,86 €	227,86 €	227,86 €

RESUMEN DE UNIDADES

Cód	GRUPO DE PAGO	Sup. Dec. Admisible (ha)	Sup. Comprometida (ha)	Sup. ajustada compromiso (1) (ha)	% sobredec.	Sup. Propuesta (ha)	Importe Declarado	Importe Topado	Importe Propuesto	Importe tras sobredec.
429	OLIVAR	17,19		17,17	0,00	17,17	4.256,44	4.256,44	4.256,44	4.256,44
434	HERBÁCEOS NO ELEGIBLES	1,51		1,51	0,00	1,51	0,00	0,00	0,00	0,00
TOTAL		18,70	18,68	18,68		18,68	4.256,44	4.256,44	4.256,44	4.256,44

APLICACIÓN DE REDUCCIONES Y PENALIZACIONES

GRUPO DE PAGO	Importe Calculado	Importe pre-reduc.	Criterios de subvencionabilidad y compromisos			Omisión declaración	Condicionalidad	IMPORTE (Euros)	
			Presentación tardía	Presentación	Presentación			PROPUESTO	PROPUESTO
HERBÁCEOS NO ELEGIBLES	0,00	0,00	0,00	0,00	0,00	0,00	0,00	0,00	0,00
OLIVAR	4.256,44	4.256,44	0,00	0,00	0,00	0,00	0,00	4.256,44	4.256,44
TOTAL	4.256,44	4.256,44						4.256,44	4.256,44

RESUMEN DE PAGOS

PROPUESTO	IMPORTE (Euros)			
	PROPUESTO	FEADER (Eje 2)	MAPA	CAPADR
PROPUESTO	4.256,44	3.617,97	417,56	220,91

RECINTOS PROPUESTOS

REF.	REFERENCIA SIGPAC	CULTIVO DESCRIPCIÓN CULTIVO	S/R G.PAGO	PEND. MEDIA (%)	SUP. DEC. ADMISIBLE (ha)	SUP. COMPROM. (ha)	SUP. AJUSTADA COMPR.(1) (ha)	SUP. CONV. SIGPAC (ha)	SUP. CERTIF. (ha)	SUP. CAMPO (ha)	SUP. CAMPO DETER. CULT. DECLARADO (ha)	SUP. DEC. REDUCIDA (ha)	SUP. PROPUESTA (ha)
-1570765	18-138-001-00574-001	101010 OLIVAR-PICUAL	S 429	30,10	0,04	0,04	0,04	0,04	0,04	0,04	0,04	0,04	0,04
-18825	18-138-001-00575-006	101010 OLIVAR-PICUAL	S 429	12,50	0,57	0,55	0,55	0,55	0,57	0,57	0,55	0,55	0,55
-18821	18-138-001-00574-002	101010 OLIVAR-PICUAL	S 429	24,50	2,22	2,22	2,22	2,22	2,22	2,22	2,22	2,22	2,22
1700000005081654	18-107-001-00080-002	101010 OLIVAR-PICUAL	S 429	13,30	0,05	0,05	0,05	0,05	0,05	0,05	0,05	0,05	0,05
1700000005081655	18-138-004-00551-003	101010 OLIVAR-PICUAL	S 429	17,00	0,02	0,02	0,02	0,02	0,02	0,02	0,02	0,02	0,02
1700000005081656	18-138-004-00550-002	101010 OLIVAR-PICUAL	S 429	26,10	0,03	0,03	0,03	0,03	0,03	0,03	0,03	0,03	0,03
1700000005081657	18-138-004-00551-001	101010 OLIVAR-PICUAL	S 429	23,90	0,08	0,08	0,08	0,08	0,08	0,08	0,08	0,08	0,08
1700000005081658	18-138-004-00969-001	101010 OLIVAR-PICUAL	S 429	10,60	0,08	0,08	0,08	0,08	0,08	0,08	0,08	0,08	0,08
1700000005081659	18-138-004-00556-002	101010 OLIVAR-PICUAL	S 429	24,10	0,13	0,13	0,13	0,13	0,13	0,13	0,13	0,13	0,13
1700000005081660	18-138-004-00545-001	101010 OLIVAR-PICUAL	S 429	12,50	1,75	1,75	1,75	1,75	1,75	1,75	1,75	1,75	1,75
1700000005081661	18-138-004-00379-001	101010 OLIVAR-PICUAL	S 429	16,00	2,33	2,33	2,33	2,33	2,33	2,33	2,33	2,33	2,33
1700000005081664	18-138-001-00574-001	101010 OLIVAR-PICUAL	S 429	30,10	1,86	1,86	1,86	1,86	1,86	1,86	1,86	1,86	1,86
1700000005081665	18-138-001-00575-002	101010 OLIVAR-PICUAL	S 429	32,20	0,37	0,37	0,37	0,37	0,37	0,37	0,37	0,37	0,37
1700000005081672	23-064-002-00391-004	101010 OLIVAR-PICUAL	S 429	27,00	0,07	0,07	0,07	0,07	0,07	0,07	0,07	0,07	0,07
1700000005081673	23-064-003-00471-001	101010 OLIVAR-PICUAL	S 429	31,50	0,09	0,09	0,09	0,09	0,09	0,09	0,09	0,09	0,09
1700000005081674	23-064-003-00471-002	101010 OLIVAR-PICUAL	S 429	22,20	0,10	0,10	0,10	0,10	0,10	0,10	0,10	0,10	0,10
1700000005081676	18-107-001-00081-001	101010 OLIVAR-PICUAL	S 429	23,60	1,09	1,09	1,09	1,09	1,09	1,09	1,09	1,09	1,09
1700000005081683	23-064-002-00376-001	101010 OLIVAR-PICUAL	S 429	28,70	0,56	0,56	0,56	0,56	0,56	0,56	0,56	0,56	0,56
1700000005081684	23-064-002-00388-002	101010 OLIVAR-PICUAL	S 429	27,40	0,42	0,42	0,42	0,42	0,42	0,42	0,42	0,42	0,42
1700000005081685	23-064-002-00389-001	101010 OLIVAR-PICUAL	S 429	23,30	0,38	0,38	0,38	0,38	0,38	0,38	0,38	0,38	0,38
1700000005081686	23-064-002-00391-006	101010 OLIVAR-PICUAL	S 429	26,40	0,72	0,72	0,72	0,72	0,72	0,72	0,72	0,72	0,72
1700000005081690	23-019-009-00154-003	101010 OLIVAR-PICUAL	S 429	25,20	0,34	0,34	0,34	0,34	0,34	0,34	0,34	0,34	0,34
1700000005081691	23-019-010-00368-001	101010 OLIVAR-PICUAL	S 429	15,30	0,18	0,18	0,18	0,18	0,18	0,18	0,18	0,18	0,18
1700000005081692	23-019-012-00150-001	101010 OLIVAR-PICUAL	S 429	42,60	0,28	0,28	0,28	0,28	0,28	0,28	0,28	0,28	0,28
1700000005081693	23-064-002-00373-002	101010 OLIVAR-PICUAL	S 429	32,10	0,04	0,04	0,04	0,04	0,04	0,04	0,04	0,04	0,04
1700000005081694	18-138-005-00235-001	101010 OLIVAR-PICUAL	S 429	14,00	0,19	0,19	0,19	0,19	0,19	0,19	0,19	0,19	0,19
1700000005081695	18-138-005-00518-001	101010 OLIVAR-PICUAL	S 429	12,20	0,85	0,85	0,85	0,85	0,85	0,85	0,85	0,85	0,85
1700000005081696	18-138-005-00240-002	101010 OLIVAR-PICUAL	S 429	14,60	1,99	1,99	1,99	1,99	1,99	1,99	1,99	1,99	1,99
1700000005081697	18-138-005-00241-004	101010 OLIVAR-PICUAL	S 429	13,20	0,36	0,36	0,36	0,36	0,36	0,36	0,36	0,36	0,36
-18824	18-138-001-00575-003	20000 BARBECHO TRADICIONAL-SIN VARIEDAD	S 434	16,30	1,30	1,30	1,30	1,30	1,30	1,30	1,30	1,30	1,30
1700000005081679	18-138-001-00573-004	20000 BARBECHO TRADICIONAL-SIN VARIEDAD	S 434	15,00	0,21	0,21	0,21	0,21	0,21	0,21	0,21	0,21	0,21

(1) Superficie declarada admisible ajustada con la superficie comprometida.
(2) Factor de penalización valorando el alcance para el tipo de compromiso.

Puede verificar la integridad de una copia de este documento mediante la lectura del código QR adjunto o mediante el acceso a la dirección https://ws050.juntadeandalucia.es/verificarFirma indicando el código de VERIFICACIÓN					
FIRMADO POR	JUAN JOSE SOLER GARCIA		FECHA		03/07/2024
	ROCIO GUIJARRO MILLAN				
VERIFICACIÓN	Pk2jm6MP8Q4FQJJZRRTHBNMQA26B8		PÁGINA		3217/3256



INCIDENCIAS

INCIDENCIA DESCRIPCIÓN

- 4272 Verifica que las líneas de declaración de las Solicitudes Únicas no tienen solapes con la capa de Retroactividad Gráfica (ambas de la misma campaña) a nivel de expediente/línea de declaración gráfica de la solicitud.
Ref:-18825 Recinto:18-138-001-00575-00006 Cultivo: - Agregado de la referencia del recinto.:0 Zona de la referencia del recinto.:0 Superficie solapada.:0,02 Id. Incid.:95943832
Ref:170000005081675 Recinto:23-064-002-00391-00002 Cultivo: - Agregado de la referencia del recinto.:0 Zona de la referencia del recinto.:0 Superficie solapada.:0,04 Id. Incid.:95943833
- 100400 Recinto con cultivo, variedad, régimen de explotación o uso Siggac no compatible con la operación solicitada (Anexo IV.I Cultivos y variedades elegibles para las Intervenciones. Orden de 28 de marzo de 2023).
Ref:170000005081675 Recinto:23-064-002-00391-00002 Cultivo:109269 MANZANOS-ADMIRAL Secano Uso:FY
- 100424 Solicita recinto que no está comprometido para la operación.
Ref:170000005081675 Recinto:23-064-002-00391-00002 Cultivo:109269 MANZANOS-ADMIRAL Secano

(1) Superficie declarada admisible ajustada con la superficie comprometida.
(2) Factor de penalización valorando el alcance para el tipo de compromiso.

Puede verificar la integridad de una copia de este documento mediante la lectura del código QR adjunto o mediante el acceso a la dirección <https://ws050.juntadeandalucia.es/verificarFirma> indicando el código de VERIFICACIÓN

FIRMADO POR	JUAN JOSE SOLER GARCIA	FECHA	03/07/2024	
	ROCIO GUIJARRO MILLAN			
VERIFICACIÓN	Pk2jm6MP8Q4FQJJZRRTHBNMQA26B8	PÁGINA	3218/3256	



APELLIDOS Y NOMBRE / RAZÓN SOCIAL

VICO MARTINEZ ANTONIO

NIF

****6999*

EXPEDIENTE

1247500

ANUALIDAD DE PAGO

RESUMEN DE PAGOS

PROPUESTO	IMPORTE (Euros)			
	PROPUESTO	FEADER (Eje 2)	MAPA	CAPADR
PROPUESTO	0,00	0,00	0,00	0,00

INCIDENCIAS

INCIDENCIA DESCRIPCIÓN

- 100405 Recinto solicitado para la Operación de Mantenimiento, cuando según su fecha de inscripción en un organismo de control autorizado para la producción ecológica en Andalucía, le corresponde la Operación de Conversión (Anexo I. Criterios de Subvencionabilidad. Orden 28 de marzo de 2023).
 Ref:1700000006666703 Recinto:18-080-006-00446-00001 Cultivo:104022 ALMENDROS-LARGUETA Secano
 Ref:1700000006666687 Recinto:18-080-006-00618-00003 Cultivo:104057 ALMENDROS-AVIJOR Secano
 Ref:1700000006666702 Recinto:18-080-007-00201-00001 Cultivo:104057 ALMENDROS-AVIJOR Regadío
 Ref:1700000006666700 Recinto:18-080-007-00208-00003 Cultivo:104057 ALMENDROS-AVIJOR Regadío
 Ref:-582496 Recinto:18-080-007-00208-00006 Cultivo:104057 ALMENDROS-AVIJOR Secano
 Ref:-582497 Recinto:18-080-007-00208-00007 Cultivo:104057 ALMENDROS-AVIJOR Secano
- 100422 Recinto declarado por error para una operación de la 6503, que se ha corregido de oficio desmarcando la operación incorrecta, de acuerdo con la fecha de inscripción del recinto en la producción ecológica.
 Ref:1700000006666703 Recinto:18-080-006-00446-00001 Cultivo:104022 ALMENDROS-LARGUETA Secano
 Ref:1700000006666687 Recinto:18-080-006-00618-00003 Cultivo:104057 ALMENDROS-AVIJOR Secano
 Ref:1700000006666702 Recinto:18-080-007-00201-00001 Cultivo:104057 ALMENDROS-AVIJOR Regadío
 Ref:1700000006666700 Recinto:18-080-007-00208-00003 Cultivo:104057 ALMENDROS-AVIJOR Regadío
 Ref:-582496 Recinto:18-080-007-00208-00006 Cultivo:104057 ALMENDROS-AVIJOR Secano
 Ref:-582497 Recinto:18-080-007-00208-00007 Cultivo:104057 ALMENDROS-AVIJOR Secano
- 100424 Solicita recinto que no está comprometido para la operación.
 Ref:1700000006666703 Recinto:18-080-006-00446-00001 Cultivo:104022 ALMENDROS-LARGUETA Secano
 Ref:1700000006666687 Recinto:18-080-006-00618-00003 Cultivo:104057 ALMENDROS-AVIJOR Secano
 Ref:1700000006666702 Recinto:18-080-007-00201-00001 Cultivo:104057 ALMENDROS-AVIJOR Regadío
 Ref:1700000006666700 Recinto:18-080-007-00208-00003 Cultivo:104057 ALMENDROS-AVIJOR Regadío
 Ref:-582496 Recinto:18-080-007-00208-00006 Cultivo:104057 ALMENDROS-AVIJOR Secano
 Ref:-582497 Recinto:18-080-007-00208-00007 Cultivo:104057 ALMENDROS-AVIJOR Secano
- 101008 Expediente sin compromisos vigentes.
 Operación:6503.2

(1) Superficie declarada admisible ajustada con la superficie comprometida.
 (2) Factor de penalización valorando el alcance para el tipo de compromiso.

Puede verificar la integridad de una copia de este documento mediante la lectura del código QR adjunto o mediante el acceso a la dirección https://ws050.juntadeandalucia.es/verificarFirma indicando el código de VERIFICACIÓN				
FIRMADO POR	JUAN JOSE SOLER GARCIA	FECHA	03/07/2024	
	ROCIO GUIJARRO MILLAN			
VERIFICACIÓN	Pk2jm6MP8Q4FQJJZRRTHBNMQA26B8	PÁGINA	3219/3256	



APELLIDOS Y NOMBRE / RAZÓN SOCIAL

VICO PLAZA ENCARNACION MARIA

NIF
****4082*

EXPEDIENTE
1123201

ANUALIDAD DE PAGO

1ª

IMPORTES POR ANUALIDAD

	2023	2024	2025	2026	2027
IMPORTE MÁXIMO SUBVENCIONABLE	246,51 €	246,51 €	246,51 €	246,51 €	246,51 €
IMPORTE MEDIO DE TRANSFERENCIA (€/ha)	216,24 €	216,24 €	216,24 €	216,24 €	216,24 €

RESUMEN DE UNIDADES

Cód	GRUPO DE PAGO	Sup. Dec. Admisible (ha)	Sup. Comprometida (ha)	Sup. ajustada compromiso (I) (ha)	% sobredec.	Sup. Propuesta (ha)	Importe Declarado	Importe Topado	Importe Propuesto	Importe tras sobredec.
432	FRUTALES SECANO	1,14		1,14	0,00	1,14	246,51	246,51	246,51	246,51
TOTAL		1,14	1,14	1,14		1,14	246,51	246,51	246,51	246,51

APLICACIÓN DE REDUCCIONES Y PENALIZACIONES

GRUPO DE PAGO	Importe Calculado	Importe prereduc.	Criterios de subvencionabilidad y compromisos	Presentación tardía	Omisión declaración	Condicionalidad	IMPORTE (Euros) PROPUESTO
FRUTALES SECANO	246,51	246,51	0,00	0,00	0,00	0,00	246,51
TOTAL	246,51	246,51					246,51

RESUMEN DE PAGOS

	IMPORTE (Euros)			
	PROPUESTO	FEADER (Eje 2)	MAPA	CAPADR
PROPUESTO	246,51	209,53	24,18	12,80

RECINTOS PROPUESTOS

REF.	REFERENCIA SIGPAC	CULTIVO	DESCRIPCIÓN CULTIVO	S/R	G.PAGO	PEND. MEDIA (%)	SUP. DEC. ADMISIBLE (ha)	SUP. COMPROM. (ha)	SUP. AJUSTADA COMPR.(I) (ha)	SUP. CONV. SIGPAC (ha)	SUP. CERTIE. (ha)	SUP. CAMPO (ha)	SUP. CAMPO DETER. CULT. DECLARADO (ha)	SUP. DEC. REDUCIDA (ha)	SUP. PROPUESTA (ha)
1700000004541217	18-080-005-00304-001	124022	PISTACHO-KERMAN	S	432	2,50	0,58	0,58	0,58		0,58			0,58	0,58
1700000004541218	18-080-005-00304-002	104043	ALMENDROS-VAIRO	S	432	1,70	0,27	0,27	0,27		0,27			0,27	0,27
1700000004541219	18-080-005-00309-001	124022	PISTACHO-KERMAN	S	432	1,50	0,29	0,29	0,29		0,29			0,29	0,29

(1) Superficie declarada admisible ajustada con la superficie comprometida.

(2) Factor de penalización valorando el alcance para el tipo de compromiso.

Puede verificar la integridad de una copia de este documento mediante la lectura del código QR adjunto o mediante el acceso a la dirección <https://ws050.juntadeandalucia.es/verificarFirma> indicando el código de VERIFICACIÓN

FIRMADO POR	JUAN JOSE SOLER GARCIA	FECHA	03/07/2024	
	ROCIO GUIJARRO MILLAN			
VERIFICACIÓN	Pk2jm6MP8Q4FQJJZRRTHBNMQA26B8	PÁGINA	3220/3256	



<u>APELLIDOS Y NOMBRE / RAZÓN SOCIAL</u>	<u>NIF</u>	<u>EXPEDIENTE</u>	<u>ANUALIDAD DE PAGO</u>
VICO PORCEL JUAN ANTONIO	****5788*	1276891	

RESUMEN DE PAGOS

	<u>IMPORTE (Euros)</u>			
	<u>PROPUESTO</u>	<u>FEADER (Eje 2)</u>	<u>MAPA</u>	<u>CAPADR</u>
PROPUESTO	0,00	0,00	0,00	0,00

INCIDENCIAS

INCIDENCIA DESCRIPCIÓN

- 100401 Solicitante no inscrito en un organismo de control autorizado para la producción ecológica en Andalucía (Anexo I. Criterios de Subvencionabilidad. Orden 28 de marzo de 2023).
- 100402 Recinto solicitado no forma parte de ningún organismo de control autorizado para la producción ecológica en Andalucía o fecha de inscripción posterior al plazo establecido (Anexo I. Criterios de Subvencionabilidad. Orden 28 de marzo de 2023).
Ref:6821169 Recinto:18-050-001-00433-00001 Cultivo:112001 NOGALES-AMIGO Regadío
Ref:6821167 Recinto:18-050-004-00025-00001 Cultivo:112001 NOGALES-AMIGO Regadío
- 100424 Solicita recinto que no está comprometido para la operación.
Ref:6821169 Recinto:18-050-001-00433-00001 Cultivo:112001 NOGALES-AMIGO Regadío
Ref:6821167 Recinto:18-050-004-00025-00001 Cultivo:112001 NOGALES-AMIGO Regadío
- 101008 Expediente sin compromisos vigentes.
Operación:6503.2

(1) Superficie declarada admisible ajustada con la superficie comprometida.
(2) Factor de penalización valorando el alcance para el tipo de compromiso.

Puede verificar la integridad de una copia de este documento mediante la lectura del código QR adjunto o mediante el acceso a la dirección https://ws050.juntadeandalucia.es/verificarFirma indicando el código de VERIFICACIÓN				
FIRMADO POR	JUAN JOSE SOLER GARCIA	FECHA	03/07/2024	
	ROCIO GUIJARRO MILLAN			
VERIFICACIÓN	Pk2jm6MP8Q4FQJJZRRTHBNMQA26B8	PÁGINA	3221/3256	



APELLIDOS Y NOMBRE / RAZÓN SOCIAL

VICO VALDIVIA HILARIO

NIF
***9322*

EXPEDIENTE
1282191

ANUALIDAD DE PAGO
1ª

IMPORTE POR ANUALIDAD

	2023	2024	2025	2026	2027
IMPORTE MÁXIMO SUBVENCIONABLE	3.257,41 €	3.257,41 €	3.257,41 €	3.257,41 €	3.257,41 €
IMPORTE MEDIO DE TRANSFERENCIA (€/ha)	247,90 €	247,90 €	247,90 €	247,90 €	247,90 €

RESUMEN DE UNIDADES

Cód	GRUPO DE PAGO	Sup. Dec. Admisible (ha)	Sup. Comprometida (ha)	Sup. ajustada compromiso (I) (ha)	% sobredec.	Sup. Propuesta (ha)	Importe Declarado	Importe Topado	Importe Propuesto	Importe tras sobredec.
429	OLIVAR	13,83		13,14	0,00	13,14	3.257,41	3.257,41	3.257,41	3.257,41
TOTAL		13,83	13,14	13,14		13,14	3.257,41	3.257,41	3.257,41	3.257,41

APLICACIÓN DE REDUCCIONES Y PENALIZACIONES

GRUPO DE PAGO	Importe Calculado	Importe prereduc.	Criterios de subvencionabilidad y compromisos	Presentación tardía	Omisión declaración	Condicionalidad	IMPORTE (Euros) PROPUESTO
OLIVAR	3.257,41	3.257,41	0,00	0,00	0,00	0,00	3.257,41
TOTAL	3.257,41	3.257,41					3.257,41

RESUMEN DE PAGOS

	IMPORTE (Euros)			
	PROPUESTO	FEADER (Eje 2)	MAPA	CAPADR
PROPUESTO	3.257,41	2.768,80	319,55	169,06

RECINTOS PROPUESTOS

REF.	REFERENCIA SIGPAC	CULTIVO	DESCRIPCIÓN CULTIVO	S/R	G.PAGO	PEND. MEDIA (%)	SUP. DEC. ADMISIBLE (ha)	SUP. COMPROM. (ha)	SUP. AJUSTADA COMPROM. (I) (ha)	SUP. CONV. SIGPAC (ha)	SUP. CERTIE. (ha)	SUP. CAMPO (ha)	SUP. CAMPO DETER. CULT. DECLARADO (ha)	SUP. DEC. REDUCIDA (ha)	SUP. PROPUESTA (ha)
6947379	18-191-007-00023-017	101010	OLIVAR-PICUAL	S	429	49,10	0,12	0,12	0,12		0,12			0,12	0,12
6960122	18-191-007-00028-008	101010	OLIVAR-PICUAL	S	429	10,40	0,74	0,71	0,71		0,71			0,71	0,71
6960123	18-191-007-00023-018	101010	OLIVAR-PICUAL	S	429	42,70	0,02	0,02	0,02		0,02			0,02	0,02
6960124	18-191-007-00027-013	101010	OLIVAR-PICUAL	R	429	18,80	2,78	2,62	2,62		2,62			2,62	2,62
6960147	18-191-007-00027-020	101010	OLIVAR-PICUAL	R	429	21,90	0,40	0,37	0,37		0,37			0,37	0,37
6960148	18-191-007-00023-020	101010	OLIVAR-PICUAL	R	429	3,60	0,22	0,22	0,22		0,22			0,22	0,22
6960149	18-191-007-00027-014	101010	OLIVAR-PICUAL	R	429	14,20	2,18	2,18	2,18		2,18			2,18	2,18
6960152	18-191-007-00023-042	101010	OLIVAR-PICUAL	R	429	51,50	1,50	1,29	1,29		1,29			1,29	1,29
6960153	18-191-007-00023-019	101010	OLIVAR-PICUAL	S	429	51,80	0,02	0,02	0,02		0,02			0,02	0,02
6960154	18-191-007-00028-009	101010	OLIVAR-PICUAL	S	429	14,50	0,27	0,27	0,27		0,27			0,27	0,27
6960155	18-191-007-00027-010	101010	OLIVAR-PICUAL	S	429	15,70	5,58	5,32	5,32		5,32			5,32	5,32

(1) Superficie declarada admisible ajustada con la superficie comprometida.
(2) Factor de penalización valorando el alcance para el tipo de compromiso.

Puede verificar la integridad de una copia de este documento mediante la lectura del código QR adjunto o mediante el acceso a la dirección <https://ws050.juntadeandalucia.es/verificarFirma> indicando el código de VERIFICACIÓN

FIRMADO POR	JUAN JOSE SOLER GARCIA	FECHA	03/07/2024	
	ROCIO GUIJARRO MILLAN			
VERIFICACIÓN	Pk2jm6MP8Q4FQJJZRRTHBNMQA26B8	PÁGINA	3222/3256	



INCIDENCIAS

INCIDENCIA DESCRIPCIÓN

3790	Recinto declarado inactivo Ref:6960151 Recinto:18-191-007-00023-00040 Cultivo: -
4272	Verifica que las líneas de declaración de las Solicitudes Únicas no tienen solapes con la capa de Retroactividad Gráfica (ambas de la misma campaña) a nivel de expediente/línea de declaración gráfica de la solicitud. Ref:6960124 Recinto:18-191-007-00027-00013 Cultivo: - Agregado de la referencia del recinto.:0 Zona de la referencia del recinto.:0 Superficie solapada.:0,05 Id. Incid.:95948134
100421	Recinto declarado por error para una operación de la 6503, que se ha corregido de oficio marcando la operación correcta, de acuerdo con la fecha de inscripción del recinto en la producción ecológica. Ref:6947379 Recinto:18-191-007-00023-00017 Cultivo:101010 OLIVAR-PICUAL Secano Ref:6960123 Recinto:18-191-007-00023-00018 Cultivo:101010 OLIVAR-PICUAL Secano Ref:6960153 Recinto:18-191-007-00023-00019 Cultivo:101010 OLIVAR-PICUAL Secano Ref:6960148 Recinto:18-191-007-00023-00020 Cultivo:101010 OLIVAR-PICUAL Regadío Ref:6960151 Recinto:18-191-007-00023-00040 Cultivo:101010 OLIVAR-PICUAL Regadío Ref:6960152 Recinto:18-191-007-00023-00042 Cultivo:101010 OLIVAR-PICUAL Regadío Ref:6960155 Recinto:18-191-007-00027-00010 Cultivo:101010 OLIVAR-PICUAL Secano Ref:6960124 Recinto:18-191-007-00027-00013 Cultivo:101010 OLIVAR-PICUAL Regadío Ref:6960149 Recinto:18-191-007-00027-00014 Cultivo:101010 OLIVAR-PICUAL Regadío Ref:6960147 Recinto:18-191-007-00027-00020 Cultivo:101010 OLIVAR-PICUAL Regadío Ref:6960122 Recinto:18-191-007-00028-00008 Cultivo:101010 OLIVAR-PICUAL Secano Ref:6960154 Recinto:18-191-007-00028-00009 Cultivo:101010 OLIVAR-PICUAL Secano
100424	Solicita recinto que no está comprometido para la operación. Ref:6960151 Recinto:18-191-007-00023-00040 Cultivo:101010 OLIVAR-PICUAL Regadío

(1) Superficie declarada admisible ajustada con la superficie comprometida.
(2) Factor de penalización valorando el alcance para el tipo de compromiso.

Puede verificar la integridad de una copia de este documento mediante la lectura del código QR adjunto o mediante el acceso a la dirección <https://ws050.juntadeandalucia.es/verificarFirma> indicando el código de VERIFICACIÓN

FIRMADO POR	JUAN JOSE SOLER GARCIA	FECHA	03/07/2024	
	ROCIO GUIJARRO MILLAN			
VERIFICACIÓN	Pk2jm6MP8Q4FQJJZRRTHBNMQA26B8	PÁGINA	3223/3256	



APELLIDOS Y NOMBRE / RAZÓN SOCIAL

VIDAL SANCHEZ EULALIA

NIF

***2193*

EXPEDIENTE

1083534

ANUALIDAD DE PAGO

1ª

IMPORTE POR ANUALIDAD

	2023	2024	2025	2026	2027
IMPORTE MÁXIMO SUBVENCIONABLE	8.649,60 €	8.649,60 €	8.649,60 €	8.649,60 €	8.649,60 €
IMPORTE MEDIO DE TRANSFERENCIA (€/ha)	216,24 €	216,24 €	216,24 €	216,24 €	216,24 €

RESUMEN DE UNIDADES

Cód	GRUPO DE PAGO	Sup. Dec. Admisible (ha)	Sup. Comprometida (ha)	Sup. ajustada compromiso (1) (ha)	% sobredec.	Sup. Propuesta (ha)	Importe Declarado	Importe Topado	Importe Propuesto	Importe tras sobredec.
432	FRUTALES SECANO	52,22		40,00	0,00	40,00	8.649,60	8.649,60	8.649,60	8.649,60
TOTAL		52,22	40,00	40,00		40,00	8.649,60	8.649,60	8.649,60	8.649,60

APLICACIÓN DE REDUCCIONES Y PENALIZACIONES

GRUPO DE PAGO	Importe Calculado	Importe prerreduc.	Criterios de subvencionabilidad y compromisos	Presentación tardía	Omisión declaración	Condicionalidad	IMPORTE (Euros) PROPUESTO
FRUTALES SECANO	8.649,60	8.649,60	0,00	0,00	0,00	0,00	8.649,60
TOTAL	8.649,60	8.649,60					8.649,60

RESUMEN DE PAGOS

	IMPORTE (Euros)			
	PROPUESTO	FEADER (Eje 2)	MAPA	CAPADR
PROPUESTO	8.649,60	7.352,16	848,53	448,91

RECINTOS PROPUESTOS

REF.	REFERENCIA SIGPAC	CULTIVO DESCRIPCIÓN CULTIVO	S/R G.PAGO	PEND. MEDIA (€)	SUP. DEC. ADMISIBLE (ha)	SUP. COMPROM. (ha)	SUP. AJUSTADA COMPROM. (1) (ha)	SUP. CONV. SIGPAC (ha)	SUP. CERTIE (ha)	SUP. CAMPO (ha)	SUP. CAMPO DETER. CULT. DECLARADO (ha)	SUP. DEC. REDUCIDA (ha)	SUP. PROPUESTA (ha)
170000005484682	18-024-039-00011-003	104007 ALMENDROS-COMUNA	S 432	7,00	6,75	6,75	6,75		6,75			6,75	6,75
170000005484683	18-040-026-00311-005	104007 ALMENDROS-COMUNA	S 432	7,90	0,41	0,41	0,41		0,41			0,41	0,41
170000005484684	18-040-026-00312-002	104007 ALMENDROS-COMUNA	S 432	9,00	0,93	0,93	0,93		0,93			0,93	0,93
170000005484685	18-040-026-00311-004	104007 ALMENDROS-COMUNA	S 432	15,70	0,71	0,71	0,71		0,71			0,71	0,71
170000005484686	18-040-026-00312-003	104007 ALMENDROS-COMUNA	S 432	15,10	1,21	1,21	1,21		1,21			1,21	1,21
170000005484687	18-040-034-00137-002	104023 ALMENDROS-LAURANNE	S 432	6,90	0,88	0,88	0,88		0,88			0,88	0,88
170000005484688	18-040-034-00138-001	104023 ALMENDROS-LAURANNE	S 432	13,20	1,95	1,95	1,95		1,95			1,95	1,95
170000005484689	18-040-026-00313-002	104007 ALMENDROS-COMUNA	S 432	4,50	2,28	2,28	2,28		2,28			2,28	2,28
170000005484690	18-040-026-00305-001	104007 ALMENDROS-COMUNA	S 432	5,80	2,47	2,47	2,47		2,47			2,47	2,47
170000005484691	18-040-026-00306-001	104007 ALMENDROS-COMUNA	S 432	3,80	1,76	1,76	1,76		1,76			1,76	1,76
170000005484692	18-040-026-00309-002	104007 ALMENDROS-COMUNA	S 432	4,30	1,94	1,94	1,94		1,94			1,94	1,94
170000005484693	18-040-026-00310-003	104007 ALMENDROS-COMUNA	S 432	4,10	1,68	1,68	1,68		1,68			1,68	1,68
170000005484694	18-040-026-00310-004	104007 ALMENDROS-COMUNA	S 432	5,20	0,62	0,62	0,62		0,62			0,62	0,62
170000005484695	18-040-026-00313-001	104007 ALMENDROS-COMUNA	S 432	4,80	0,93	0,93	0,93		0,93			0,93	0,93
170000005484697	18-040-026-00312-001	104007 ALMENDROS-COMUNA	S 432	17,40	0,15	0,15	0,15		0,15			0,15	0,15
170000005484698	18-040-026-00308-001	104007 ALMENDROS-COMUNA	S 432	9,70	1,41	1,41	1,41		1,41			1,41	1,41
170000005484699	18-040-026-00296-001	104007 ALMENDROS-COMUNA	S 432	5,90	3,13	3,13	3,13		3,13			3,13	3,13
170000005484700	18-040-026-00278-003	104007 ALMENDROS-COMUNA	S 432	13,40	2,15	2,11	2,11		2,15			2,11	2,11
170000005484701	18-040-025-00100-001	104007 ALMENDROS-COMUNA	S 432	18,00	3,00	3,00	3,00		3,00			3,00	3,00
170000005484702	18-040-025-00074-001	104007 ALMENDROS-COMUNA	S 432	6,50	4,37	4,37	4,37		4,37			4,37	4,37
170000005484703	18-040-026-00304-001	104007 ALMENDROS-COMUNA	S 432	6,90	1,72	1,72	1,72		1,72			1,72	1,72
170000005484704	18-040-026-00307-001	104007 ALMENDROS-COMUNA	S 432	6,50	1,53	1,53	1,53		1,53			1,53	1,53
170000005484705	18-040-026-00297-002	104007 ALMENDROS-COMUNA	S 432	3,00	3,46	3,46	3,46		3,46			3,46	3,46
170000005484713	18-040-025-00025-001	104023 ALMENDROS-LAURANNE	S 432	4,30	0,93	0,93	0,93		0,93			0,93	0,93
170000005484714	18-040-025-00026-001	104023 ALMENDROS-LAURANNE	S 432	4,30	1,37	1,37	1,37		1,37			1,37	1,37
170000005484715	18-040-023-00062-003	104007 ALMENDROS-COMUNA	S 432	6,00	1,89	1,89	1,89		1,89			1,89	1,89
170000005484716	18-040-025-00072-001	104007 ALMENDROS-COMUNA	S 432	7,20	2,34	2,34	2,34		2,34			2,34	2,34
170000005484720	18-040-023-00062-002	104007 ALMENDROS-COMUNA	S 432	9,40	0,25	0,25	0,25		0,25			0,25	0,25

INCIDENCIAS

INCIDENCIA DESCRIPCIÓN

4272 Verifica que las líneas de declaración de las Solicitudes Únicas no tienen solapes con la capa de Retroactividad Gráfica (ambas de la misma campaña) a nivel de expediente/línea de declaración gráfica de la solicitud.
 Ref:170000005484700 Recinto:18-040-026-00278-00003 Cultivo: - Agregado de la referencia del recinto.:0 Zona de la referencia del recinto.:0 Superficie solapada.:0,04 Id. Incid.:95939302

(1) Superficie declarada admisible ajustada con la superficie comprometida.
 (2) Factor de penalización valorando el alcance para el tipo de compromiso.

Puede verificar la integridad de una copia de este documento mediante la lectura del código QR adjunto o mediante el acceso a la dirección <https://ws050.juntadeandalucia.es/verificarFirma> indicando el código de VERIFICACIÓN

FIRMADO POR	JUAN JOSE SOLER GARCIA	FECHA	03/07/2024
	ROCIO GUIJARRO MILLAN		
VERIFICACIÓN	Pk2jm6MP8Q4FQJJZRRTHBNMQA26B8	PÁGINA	3224/3256





<u>APELLIDOS Y NOMBRE / RAZÓN SOCIAL</u>	<u>NIF</u>	<u>EXPEDIENTE</u>	<u>ANUALIDAD DE PAGO</u>
VIGIL SORIA MARIA	****8021*	1097266	

RESUMEN DE PAGOS

PROPUESTO	<u>IMPORTE (Euros)</u>			
	<u>PROPUESTO</u>	<u>FEADER (Eje 2)</u>	<u>MAPA</u>	<u>CAPADR</u>
	0,00	0,00	0,00	0,00

INCIDENCIAS

INCIDENCIA DESCRIPCIÓN

4272	Verifica que las líneas de declaración de las Solicitudes Únicas no tienen solapes con la capa de Retroactividad Gráfica (ambas de la misma campaña) a nivel de expediente/línea de declaración gráfica de la solicitud. Ref:1700000004531751 Recinto:18-047-006-00188-00001 Cultivo: - Agregado de la referencia del recinto.:0 Zona de la referencia del recinto.:0 Superficie solapada.:0,05 Id. Incid.:95939470
100424	Solicita recinto que no está comprometido para la operación. Ref:1700000004531746 Recinto:18-047-006-00163-00001 Cultivo:104007 ALMENDROS-COMUNA Secano Ref:1700000004531751 Recinto:18-047-006-00188-00001 Cultivo:104007 ALMENDROS-COMUNA Secano Ref:1700000004531747 Recinto:18-047-006-00191-00001 Cultivo:104007 ALMENDROS-COMUNA Secano Ref:1700000004531748 Recinto:18-047-006-00226-00001 Cultivo:104007 ALMENDROS-COMUNA Secano Ref:1700000004531749 Recinto:18-047-006-00228-00001 Cultivo:104007 ALMENDROS-COMUNA Secano Ref:1700000004531752 Recinto:18-047-008-00353-00001 Cultivo:104007 ALMENDROS-COMUNA Secano
101008	Expediente sin compromisos vigentes. Operación:6503.2

(1) Superficie declarada admisible ajustada con la superficie comprometida.
(2) Factor de penalización valorando el alcance para el tipo de compromiso.

Puede verificar la integridad de una copia de este documento mediante la lectura del código QR adjunto o mediante el acceso a la dirección https://ws050.juntadeandalucia.es/verificarFirma indicando el código de VERIFICACIÓN				
FIRMADO POR	JUAN JOSE SOLER GARCIA	FECHA	03/07/2024	
	ROCIO GUIJARRO MILLAN			
VERIFICACIÓN	Pk2jm6MP8Q4FQJJZRRTHBNMQA26B8	PÁGINA	3225/3256	



APELLIDOS Y NOMBRE / RAZÓN SOCIAL **NIF** **EXPEDIENTE** **ANUALIDAD DE PAGO**
 VIGUR AGRICOLA, S.L. ****3181* 1115621 1ª

IMPORTE POR ANUALIDAD

	2023	2024	2025	2026	2027
IMPORTE MÁXIMO SUBVENCIONABLE	25.033,00 €	25.033,00 €	25.033,00 €	25.033,00 €	25.033,00 €
IMPORTE MEDIO DE TRANSFERENCIA (€/ha)	178,81 €	178,81 €	178,81 €	178,81 €	178,81 €

RESUMEN DE UNIDADES

Cód	GRUPO DE PAGO	Sup. Dec. Admisible (ha)	Sup. Comprometida (ha)	Sup. ajustada compromiso (1) (ha)	% sobredec.	Sup. Propuesta (ha)	Importe Declarado	Importe Topado	Importe Propuesto	Importe tras sobredec.
426	HERBÁCEOS	168,69		100,00	0,00	100,00	15.117,00	15.117,00	15.117,00	15.117,00
429	OLIVAR	169,30		40,00	0,00	40,00	9.916,00	9.916,00	9.916,00	9.916,00
TOTAL		337,99	140,00	140,00		140,00	25.033,00	25.033,00	25.033,00	25.033,00

APLICACIÓN DE REDUCCIONES Y PENALIZACIONES

GRUPO DE PAGO	Importe Calculado	Importe prereduc.	Criterios de subvencionabilidad y compromisos	Presentación tardía	Omisión declaración	Condicionalidad	IMPORTE (Euros)
							PROPUESTO
HERBÁCEOS	15.117,00	15.117,00	0,00	0,00	0,00	0,00	15.117,00
OLIVAR	9.916,00	9.916,00	0,00	0,00	0,00	0,00	9.916,00
TOTAL	25.033,00	25.033,00					25.033,00

RESUMEN DE PAGOS

PROPUESTO	IMPORTE (Euros)			
	PROPUESTO	FEADER (Eje 2)	MAPA	CAPADR
PROPUESTO	25.033,00	21.278,05	2.455,74	1.299,21

(1) Superficie declarada admisible ajustada con la superficie comprometida.
 (2) Factor de penalización valorando el alcance para el tipo de compromiso.

Puede verificar la integridad de una copia de este documento mediante la lectura del código QR adjunto o mediante el acceso a la dirección <https://ws050.juntadeandalucia.es/verificarFirma> indicando el código de VERIFICACIÓN

FIRMADO POR	JUAN JOSE SOLER GARCIA	FECHA	03/07/2024	
	ROCIO GUIJARRO MILLAN			
VERIFICACIÓN	Pk2jm6MP8Q4FQJJZRRTHBNMQA26B8	PÁGINA	3226/3256	



RECINTOS PROPUESTOS

REF.	REFERENCIA SIGPAC	CULTIVO	DESCRIPCIÓN CULTIVO	S/R	G.PAGO	PEND. MEDIA (%)	SUP. DEC. ADMISIBLE (ha)	SUP. COMPROM. (ha)	SUP. AJUSTADA COMPR.(1) (ha)	SUP. CONV. SIGPAC (ha)	SUP. CERTIF. (ha)	SUP. CAMPO (ha)	SUP. CAMPO DECLARADO (ha)	SUP. DEC. REDUCIDA (ha)	SUP. PROPUESTA (ha)
-1617367	18-090-004-00060-001	5136	CEBADA-SCRABBLE	S	426	15,20	18,68	10,47	10,47		10,47			10,47	10,47
-1617364	18-090-004-00060-001	5136	CEBADA-SCRABBLE	S	426	15,20	23,81	13,34	13,34		13,34			13,34	13,34
-1359895	18-090-004-00002-001	5136	CEBADA-SCRABBLE	S	426	5,10	2,69	2,69	2,69		2,69			2,69	2,69
-1088542	18-090-004-09003-002	5136	CEBADA-SCRABBLE	S	426	21,20	0,26	0,26	0,26		0,26			0,26	0,26
-756143	18-090-004-00022-001	33000	GIRASOL-SIN VARIEDAD	S	426	16,50	42,77	42,77	42,77		42,77			42,77	42,77
1700000006280346	18-090-001-00212-001	1017	TRIGO BLANDO-ALHAMBRA	S	426	3,90	0,62	0,62	0,62		0,62			0,62	0,62
1700000006280347	18-090-001-00213-001	1017	TRIGO BLANDO-ALHAMBRA	S	426	2,40	0,78	0,78	0,78		0,78			0,78	0,78
1700000006280349	18-090-003-00001-001	5136	CEBADA-SCRABBLE	S	426	12,10	3,61	3,61	3,61		3,61			3,61	3,61
1700000006280350	18-090-003-09006-003	5136	CEBADA-SCRABBLE	S	426	5,40	0,05	0,05	0,05		0,05			0,05	0,05
1700000006280351	18-090-003-09006-018	5136	CEBADA-SCRABBLE	S	426	4,60	0,01	0,01	0,01		0,01			0,01	0,01
1700000006280352	18-090-001-00216-002	1017	TRIGO BLANDO-ALHAMBRA	R	426	3,70	2,09	2,09	2,09		2,09			2,09	2,09
1700000006280353	18-090-001-00217-001	1017	TRIGO BLANDO-ALHAMBRA	R	426	4,40	1,88	1,88	1,88		1,88			1,88	1,88
1700000006280354	18-090-004-00001-001	5136	CEBADA-SCRABBLE	S	426	3,70	1,24	1,24	1,24		1,24			1,24	1,24
1700000006280356	18-090-004-00003-002	5136	CEBADA-SCRABBLE	S	426	6,90	1,89	1,89	1,89		1,89			1,89	1,89
1700000006280357	18-090-004-00004-001	5136	CEBADA-SCRABBLE	S	426	8,10	1,72	1,72	1,72		1,72			1,72	1,72
1700000007010441	18-090-004-00020-002	33000	GIRASOL-SIN VARIEDAD	S	426	8,60	0,04	0,04	0,04		0,04			0,04	0,04
1700000007010444	18-090-004-09016-003	33000	GIRASOL-SIN VARIEDAD	S	426	6,00	0,12	0,12	0,12		0,12			0,12	0,12
1700000007010446	18-090-004-00060-011	5136	CEBADA-SCRABBLE	S	426	17,60	0,60	0,60	0,60		0,60			0,60	0,60
1700000007010448	18-090-004-00025-002	33000	GIRASOL-SIN VARIEDAD	S	426	7,10	11,56	11,56	11,56		11,56			11,56	11,56
1700000007010449	18-090-004-00024-001	1017	TRIGO BLANDO-ALHAMBRA	S	426	11,90	1,88	1,88	1,88		1,88			1,88	1,88
1700000007010450	18-090-004-00063-008	1017	TRIGO BLANDO-ALHAMBRA	S	426	13,30	40,21	40,21	40,21		40,21			40,21	40,21
1700000007010452	18-090-004-00040-001	33000	GIRASOL-SIN VARIEDAD	S	426	11,30	12,03	12,03	12,03		12,03			12,03	12,03
1700000007010455	18-090-004-09013-013	33000	GIRASOL-SIN VARIEDAD	S	426	13,70	0,15	0,15	0,15		0,15			0,15	0,15
-1070212	18-090-004-00008-001	101010	OLIVAR-PICUAL	S	429	14,00	12,77	12,77	12,77		12,77			12,77	12,77
1700000006280359	18-090-004-00007-004	101010	OLIVAR-PICUAL	S	429	16,20	11,37	11,37	11,37		11,37			11,37	11,37
1700000006280360	18-090-004-00071-001	101010	OLIVAR-PICUAL	S	429	20,80	0,01	0,01	0,01		0,01			0,01	0,01
1700000006280361	18-090-004-09004-003	101010	OLIVAR-PICUAL	S	429	5,50	0,01	0,01	0,01		0,01			0,01	0,01
1700000006280362	18-090-004-00009-001	101010	OLIVAR-PICUAL	S	429	11,50	18,38	18,38	18,38		18,38			18,38	18,38
1700000006280363	18-090-004-00007-006	101010	OLIVAR-PICUAL	S	429	18,90	11,49	11,49	11,49		11,49			11,49	11,49
1700000006280364	18-090-004-00006-005	101010	OLIVAR-PICUAL	S	429	11,70	4,70	4,70	4,70		4,70			4,70	4,70
1700000006280365	18-090-004-00006-006	101010	OLIVAR-PICUAL	S	429	16,90	6,51	6,51	6,51		6,51			6,51	6,51
1700000006280366	18-090-004-09014-002	101010	OLIVAR-PICUAL	S	429	7,90	0,09	0,09	0,09		0,09			0,09	0,09
1700000006280367	18-090-004-00006-002	101010	OLIVAR-PICUAL	S	429	15,30	16,74	16,74	16,74		16,74			16,74	16,74
1700000006280368	18-090-004-00033-005	101010	OLIVAR-PICUAL	S	429	13,90	0,01	0,01	0,01		0,01			0,01	0,01
1700000006280369	18-090-004-00005-010	101010	OLIVAR-PICUAL	S	429	16,70	50,01	50,01	50,01		50,01			50,01	50,01
1700000006280370	18-090-004-00006-003	101010	OLIVAR-PICUAL	S	429	10,90	21,17	21,17	21,17		21,17			21,17	21,17
1700000006280371	18-090-004-00006-004	101010	OLIVAR-PICUAL	S	429	18,70	3,51	3,51	3,51		3,51			3,51	3,51
1700000006280372	18-090-004-00006-007	101010	OLIVAR-PICUAL	S	429	14,20	12,49	12,49	12,49		12,49			12,49	12,49
1700000006280375	18-090-004-09003-003	101010	OLIVAR-PICUAL	S	429	14,20	0,03	0,03	0,03		0,03			0,03	0,03
1700000006280376	18-090-004-09003-004	101010	OLIVAR-PICUAL	S	429	22,20	0,01	0,01	0,01		0,01			0,01	0,01

(1) Superficie declarada admisible ajustada con la superficie comprometida.
(2) Factor de penalización valorando el alcance para el tipo de compromiso.

Puede verificar la integridad de una copia de este documento mediante la lectura del código QR adjunto o mediante el acceso a la dirección https://ws050.juntadeandalucia.es/verificarFirma indicando el código de VERIFICACIÓN					
FIRMADO POR	JUAN JOSE SOLER GARCIA ROCIO GUIJARRO MILLAN		FECHA		03/07/2024
VERIFICACIÓN	Pk2jm6MP8Q4FQJJZRRTHBNMQA26B8		PÁGINA		3227/3256



APELLIDOS Y NOMBRE / RAZÓN SOCIAL

VILAPLANA EXPOSITO JOAN

NIF
***6217*

EXPEDIENTE
1253035

ANUALIDAD DE PAGO
1ª

IMPORTE POR ANUALIDAD

	2023	2024	2025	2026	2027
IMPORTE MÁXIMO SUBVENCIONABLE	863,78 €	863,78 €	863,78 €	863,78 €	863,78 €
IMPORTE MEDIO DE TRANSFERENCIA (€/ha)	239,94 €	239,94 €	239,94 €	239,94 €	239,94 €

RESUMEN DE UNIDADES

Cód	GRUPO DE PAGO	Sup. Dec. Admisible (ha)	Sup. Comprometida (ha)	Sup. ajustada compromiso (1) (ha)	% sobredec.	Sup. Propuesta (ha)	Importe Declarado	Importe Topado	Importe Propuesto	Importe tras sobredec.
431	VIÑEDO	3,60		3,60	0,00	3,60	863,78	863,78	863,78	863,78
TOTAL		3,60	3,60	3,60		3,60	863,78	863,78	863,78	863,78

APLICACIÓN DE REDUCCIONES Y PENALIZACIONES

GRUPO DE PAGO	Importe Calculado	Importe prereduc.	Criterios de subvencionabilidad y compromisos	Presentación tardía	Omisión declaración	Condicionalidad	IMPORTE (Euros) PROPUESTO
VIÑEDO	863,78	863,78	0,00	0,00	0,00	0,00	863,78
TOTAL	863,78	863,78					863,78

RESUMEN DE PAGOS

	IMPORTE (Euros)			
	PROPUESTO	FEADER (Eje 2)	MAPA	CAPADR
PROPUESTO	863,78	734,21	84,74	44,83

RECINTOS PROPUESTOS

REF.	REFERENCIA SIGPAC	CULTIVO	DESCRIPCIÓN CULTIVO	S/R	G.PAGO	PEND. MEDIA (%)	SUP. DEC. ADMISIBLE (ha)	SUP. COMPROM. (ha)	SUP. AJUSTADA COMPR.(1) (ha)	SUP. CONV. SIGPAC (ha)	SUP. CERTIE. (ha)	SUP. CAMPO (ha)	SUP. CAMPO DETER. CULT. DECLARADO (ha)	SUP. DEC. REDUCIDA (ha)	SUP. PROPUESTA (ha)
-904125	18-040-021-00241-005	102105	VIÑEDO VINIFICACIÓN-MACABEO	R	431	8,30	0,62	0,62	0,62		0,62			0,62	0,62
4815337	18-040-028-00763-001	102198	VIÑEDO VINIFICACIÓN-TEMPRANILLO	R	431	3,90	2,98	2,98	2,98		2,98			2,98	2,98

(1) Superficie declarada admisible ajustada con la superficie comprometida.
(2) Factor de penalización valorando el alcance para el tipo de compromiso.

Puede verificar la integridad de una copia de este documento mediante la lectura del código QR adjunto o mediante el acceso a la dirección <https://ws050.juntadeandalucia.es/verificarFirma> indicando el código de VERIFICACIÓN

FIRMADO POR	JUAN JOSE SOLER GARCIA	FECHA	03/07/2024	
	ROCIO GUIJARRO MILLAN			
VERIFICACIÓN	Pk2jm6MP8Q4FQJJZRRTHBNMQA26B8	PÁGINA	3228/3256	



APELLIDOS Y NOMBRE / RAZÓN SOCIAL

VILAR RODRIGUEZ JOSE ESTEBAN

NIF
***2416*

EXPEDIENTE
1154042

ANUALIDAD DE PAGO
1ª

IMPORTE POR ANUALIDAD

	2023	2024	2025	2026	2027
IMPORTE MÁXIMO SUBVENCIONABLE	8.939,82 €	8.939,82 €	8.939,82 €	8.939,82 €	8.939,82 €
IMPORTE MEDIO DE TRANSFERENCIA (€/ha)	218,95 €	218,95 €	218,95 €	218,95 €	218,95 €

RESUMEN DE UNIDADES

Cód	GRUPO DE PAGO	Sup. Dec. Admisible (ha)	Sup. Comprometida (ha)	Sup. ajustada compromiso (1) (ha)	% sobredec.	Sup. Propuesta (ha)	Importe Declarado	Importe Topado	Importe Propuesto	Importe tras sobredec.
432	FRUTALES SECANO	71,28		40,00	0,00	40,00	8.649,60	8.649,60	8.649,60	8.649,60
433	FRUTALES REGADÍO	0,83		0,83	0,00	0,83	290,22	290,22	290,22	290,22
TOTAL		72,11	40,83	40,83		40,83	8.939,82	8.939,82	8.939,82	8.939,82

APLICACIÓN DE REDUCCIONES Y PENALIZACIONES

GRUPO DE PAGO	Importe Calculado	Importe prereduc.	Criterios de subvencionabilidad y compromisos	Presentación tardía	Omisión declaración	Condicionalidad	IMPORTE (Euros)
							PROPUESTO
FRUTALES REGADÍO	290,22	290,22	0,00	0,00	0,00	0,00	290,22
FRUTALES SECANO	8.649,60	8.649,60	0,00	0,00	0,00	0,00	8.649,60
TOTAL	8.939,82	8.939,82					8.939,82

RESUMEN DE PAGOS

PROPUESTO	IMPORTE (Euros)			
	PROPUESTO	FEADER (Eje 2)	MAPA	CAPADR
PROPUESTO	8.939,82	7.598,85	877,00	463,97

(1) Superficie declarada admisible ajustada con la superficie comprometida.
(2) Factor de penalización valorando el alcance para el tipo de compromiso.

Puede verificar la integridad de una copia de este documento mediante la lectura del código QR adjunto o mediante el acceso a la dirección <https://ws050.juntadeandalucia.es/verificarFirma> indicando el código de VERIFICACIÓN

FIRMADO POR	JUAN JOSE SOLER GARCIA	FECHA	03/07/2024	
	ROCIO GUIJARRO MILLAN			
VERIFICACIÓN	Pk2jm6MP8Q4FQJJRRRTHBNMQA26B8	PÁGINA	3229/3256	



RECINTOS PROPUESTOS

REF.	REFERENCIA SIGPAC	CULTIVO	DESCRIPCIÓN CULTIVO	S/R	G.PAGO	PEND. MEDIA (%)	SUP. DEC. ADMISIBLE (ha)	SUP. COMPROM. (ha)	SUP. AJUSTADA COMPR.(1) (ha)	SUP. CONV. SIGPAC (ha)	SUP. CERTIF. (ha)	SUP. CAMPO (ha)	SUP. CAMPO DETER. CULT. DECLARADO (ha)	SUP. DEC. REDUCIDA (ha)	SUP. PROPUESTA (ha)
-492587	18-057-034-00237-010	104020	ALMENDROS-GUARA	S	432	6,70	0,03	0,03	0,03		0,03			0,03	0,03
-492586	18-057-034-00237-009	104020	ALMENDROS-GUARA	S	432	5,80	0,02	0,02	0,02		0,02			0,02	0,02
-110512	18-057-035-00024-004	104020	ALMENDROS-GUARA	S	432	20,50	0,05	0,05	0,05		0,05			0,05	0,05
-110385	18-057-034-00175-005	104020	ALMENDROS-GUARA	S	432	17,80	0,01	0,01	0,01		0,01			0,01	0,01
1700000004637802	18-057-012-00077-001	104020	ALMENDROS-GUARA	S	432	6,30	3,85	3,85	3,85		3,85			3,85	3,85
1700000004637803	18-057-034-00268-001	104020	ALMENDROS-GUARA	S	432	13,20	1,38	1,38	1,38		1,38			1,38	1,38
1700000004637804	18-057-021-00366-002	104020	ALMENDROS-GUARA	S	432	13,70	0,92	0,92	0,92		0,92			0,92	0,92
1700000004637805	18-057-021-00197-001	104020	ALMENDROS-GUARA	S	432	3,40	1,56	1,56	1,56		1,56			1,56	1,56
1700000004637806	18-057-034-00227-001	104022	ALMENDROS-LARGUETA	S	432	4,50	6,17	6,17	6,17		6,17			6,17	6,17
1700000006933938	18-057-008-00093-001	104020	ALMENDROS-GUARA	S	432	2,10	0,42	0,42	0,42		0,42			0,42	0,42
1700000006933939	18-057-034-00191-001	104025	ALMENDROS-MARINADA	S	432	10,90	0,72	0,72	0,72		0,72			0,72	0,72
1700000006933940	18-057-035-00023-001	104020	ALMENDROS-GUARA	S	432	8,40	0,81	0,81	0,81		0,81			0,81	0,81
1700000006933941	18-057-035-00113-001	104020	ALMENDROS-GUARA	S	432	21,60	0,33	0,33	0,33		0,33			0,33	0,33
1700000006933942	18-057-034-00165-001	104042	ALMENDROS-TUONO	S	432	22,50	0,45	0,45	0,45		0,45			0,45	0,45
1700000006933943	18-057-034-00103-001	104042	ALMENDROS-TUONO	S	432	24,10	0,06	0,06	0,06		0,06			0,06	0,06
1700000006933944	18-057-021-00378-001	104020	ALMENDROS-TUONO	S	432	2,70	0,23	0,23	0,23		0,23			0,23	0,23
1700000006933945	18-057-008-00125-001	104020	ALMENDROS-GUARA	S	432	4,20	4,01	4,01	4,01		4,01			4,01	4,01
1700000006933946	18-057-034-00102-002	104042	ALMENDROS-TUONO	S	432	24,40	0,20	0,20	0,20		0,20			0,20	0,20
1700000006933947	18-057-008-00126-002	104020	ALMENDROS-GUARA	S	432	3,60	24,03	24,03	24,03		24,03			24,03	24,03
1700000006933948	18-057-008-00126-003	104057	ALMENDROS-AVIJOR	S	432	5,20	12,02	12,02	12,02		12,02			12,02	12,02
1700000006933949	18-057-034-00124-001	104042	ALMENDROS-TUONO	S	432	3,40	1,05	1,05	1,05		1,05			1,05	1,05
1700000006933950	18-057-034-00125-003	104020	ALMENDROS-TUONO	S	432	5,20	1,43	1,43	1,43		1,43			1,43	1,43
1700000006933951	18-057-900-80004-021	104020	ALMENDROS-GUARA	S	432	2,90	0,17	0,17	0,17		0,17			0,17	0,17
1700000006933952	18-057-036-00041-002	104020	ALMENDROS-GUARA	S	432	13,00	1,27	1,27	1,27		1,27			1,27	1,27
1700000006933953	18-057-034-00175-002	104020	ALMENDROS-GUARA	S	432	17,00	0,05	0,05	0,05		0,05			0,05	0,05
1700000006933954	18-057-900-09601-021	104042	ALMENDROS-TUONO	S	432	5,00	0,16	0,16	0,16		0,16			0,16	0,16
1700000006933955	18-057-021-00353-001	104020	ALMENDROS-GUARA	S	432	5,20	0,34	0,34	0,34		0,34			0,34	0,34
1700000006933956	18-057-035-00183-001	104020	ALMENDROS-GUARA	S	432	20,00	0,16	0,16	0,16		0,16			0,16	0,16
1700000006933958	18-057-008-00096-001	104020	ALMENDROS-GUARA	S	432	1,70	1,11	1,11	1,11		1,11			1,11	1,11
1700000006933959	18-057-034-00176-001	104020	ALMENDROS-GUARA	S	432	8,30	1,05	1,05	1,05		1,05			1,05	1,05
1700000006933960	18-057-034-00176-003	104020	ALMENDROS-GUARA	S	432	22,50	0,50	0,50	0,50		0,50			0,50	0,50
1700000006933961	18-057-034-00196-001	104042	ALMENDROS-TUONO	S	432	6,20	0,44	0,44	0,44		0,44			0,44	0,44
1700000006933962	18-057-034-00237-003	104020	ALMENDROS-GUARA	S	432	16,00	0,25	0,25	0,25		0,25			0,25	0,25
1700000006933963	18-057-035-00063-001	104025	ALMENDROS-MARINADA	S	432	6,20	1,53	1,53	1,53		1,53			1,53	1,53
1700000006933965	18-057-035-00018-002	104020	ALMENDROS-GUARA	S	432	7,60	0,89	0,89	0,89		0,89			0,89	0,89
1700000006933966	18-057-035-00018-004	104020	ALMENDROS-GUARA	S	432	20,30	0,11	0,11	0,11		0,11			0,11	0,11
1700000006933967	18-057-034-00175-004	104020	ALMENDROS-GUARA	S	432	12,40	0,35	0,35	0,35		0,35			0,35	0,35
1700000006933969	18-057-035-00007-001	104042	ALMENDROS-TUONO	S	432	5,90	1,37	1,37	1,37		1,37			1,37	1,37
1700000006933970	18-057-034-00240-001	104042	ALMENDROS-TUONO	S	432	15,70	0,55	0,55	0,55		0,55			0,55	0,55
1700000006933974	18-057-900-80004-017	104042	ALMENDROS-TUONO	S	432	4,50	0,08	0,08	0,08		0,08			0,08	0,08
1700000006933977	18-057-034-00237-001	104020	ALMENDROS-GUARA	S	432	4,30	0,42	0,42	0,42		0,42			0,42	0,42
1700000006933978	18-057-034-00237-006	104020	ALMENDROS-GUARA	S	432	20,30	0,21	0,21	0,21		0,21			0,21	0,21
1700000006933980	18-057-900-80004-019	104020	ALMENDROS-GUARA	S	432	2,40	0,06	0,06	0,06		0,06			0,06	0,06
1700000006933981	18-057-034-00282-001	104042	ALMENDROS-TUONO	S	432	4,20	0,46	0,46	0,46		0,46			0,46	0,46
1700000006933957	18-057-034-00174-001	104020	ALMENDROS-GUARA	R	433	12,90	0,05	0,05	0,05		0,05			0,05	0,05
1700000006933964	18-057-035-00064-001	104025	ALMENDROS-MARINADA	R	433	2,60	0,21	0,21	0,21		0,21			0,21	0,21
1700000006933968	18-057-034-00192-001	104025	ALMENDROS-MARINADA	R	433	4,70	0,57	0,57	0,57		0,57			0,57	0,57

(1) Superficie declarada admisible ajustada con la superficie comprometida.
 (2) Factor de penalización valorando el alcance para el tipo de compromiso.

Puede verificar la integridad de una copia de este documento mediante la lectura del código QR adjunto o mediante el acceso a la dirección https://ws050.juntadeandalucia.es/verificarFirma indicando el código de VERIFICACIÓN				
FIRMADO POR	JUAN JOSE SOLER GARCIA ROCIO GUIJARRO MILLAN		FECHA 03/07/2024	
VERIFICACIÓN	Pk2jm6MP8Q4FQJJZRRTHBNBMA26B8		PÁGINA 3230/3256	



APELLIDOS Y NOMBRE / RAZÓN SOCIAL **NIF** **EXPEDIENTE** **ANUALIDAD DE PAGO**
 VILCHEZ DIAZ MIGUEL ANGEL ****8859* 1281976 1ª

IMPORTE POR ANUALIDAD

	2023	2024	2025	2026	2027
IMPORTE MÁXIMO SUBVENCIONABLE	803,20 €	803,20 €	803,20 €	803,20 €	803,20 €
IMPORTE MEDIO DE TRANSFERENCIA (€/ha)	247,90 €	247,90 €	247,90 €	247,90 €	247,90 €

RESUMEN DE UNIDADES

Cód	GRUPO DE PAGO	Sup. Dec. Admisible (ha)	Sup. Comprometida (ha)	Sup. ajustada compromiso (1) (ha)	% sobredec.	Sup. Propuesta (ha)	Importe Declarado	Importe Topado	Importe Propuesto	Importe tras sobredec.
429	OLIVAR	3,24		3,24	0,00	3,24	803,20	803,20	803,20	803,20
TOTAL		3,24	3,24	3,24		3,24	803,20	803,20	803,20	803,20

APLICACIÓN DE REDUCCIONES Y PENALIZACIONES

GRUPO DE PAGO	Importe Calculado	Importe prereduc.	Criterios de subvencionabilidad y compromisos	Presentación tardía	Omisión declaración	Condicionalidad	IMPORTE (Euros) PROPUESTO
OLIVAR	803,20	803,20	0,00	0,00	0,00	0,00	803,20
TOTAL	803,20	803,20					803,20

RESUMEN DE PAGOS

	IMPORTE (Euros)			
	PROPUESTO	FEADER (Eje 2)	MAPA	CAPADR
PROPUESTO	803,20	682,72	78,79	41,69

RECINTOS PROPUESTOS

REF.	REFERENCIA SIGPAC	CULTIVO	DESCRIPCIÓN CULTIVO	S/R	G.PAGO	PEND. MEDIA (%)	SUP. DEC. ADMISIBLE (ha)	SUP. COMPROM. (ha)	SUP. AJUSTADA COMPROM. (1) (ha)	SUP. CONV. SIGPAC (ha)	SUP. CERTIE. (ha)	SUP. CAMPO (ha)	SUP. CAMPO DETER. CULT. DECLARADO (ha)	SUP. DEC. REDUCIDA (ha)	SUP. PROPUESTA (ha)
-1492111	18-069-006-00056-001	101010	OLIVAR-PICUAL	S	429	26,00	0,38	0,38	0,38		0,38			0,38	0,38
5817732	18-069-006-00058-001	101010	OLIVAR-PICUAL	S	429	21,70	1,89	1,89	1,89		1,89			1,89	1,89
5817734	18-069-006-00056-003	101010	OLIVAR-PICUAL	S	429	25,40	0,97	0,97	0,97		0,97			0,97	0,97

INCIDENCIAS

INCIDENCIA DESCRIPCIÓN

- 3790 Recinto declarado inactivo
 Ref.-1492112 Recinto:18-069-006-00056-00002 Cultivo: -
 Ref.-1492144 Recinto:18-069-006-00056-00004 Cultivo: -
- 100400 Recinto con cultivo, variedad, régimen de explotación o uso Sigpac no compatible con la operación solicitada (Anexo IV.I Cultivos y variedades elegibles para las Intervenciones. Orden de 28 de marzo de 2023).
 Ref.-1492112 Recinto:18-069-006-00056-00002 Cultivo:101010 OLIVAR-PICUAL Secano Uso:PS
 Ref.-1492144 Recinto:18-069-006-00056-00004 Cultivo:101010 OLIVAR-PICUAL Secano Uso:TA
- 100424 Solicita recinto que no está comprometido para la operación.
 Ref.-1492112 Recinto:18-069-006-00056-00002 Cultivo:101010 OLIVAR-PICUAL Secano
 Ref.-1492144 Recinto:18-069-006-00056-00004 Cultivo:101010 OLIVAR-PICUAL Secano

(1) Superficie declarada admisible ajustada con la superficie comprometida.
 (2) Factor de penalización valorando el alcance para el tipo de compromiso.

Puede verificar la integridad de una copia de este documento mediante la lectura del código QR adjunto o mediante el acceso a la dirección https://ws050.juntadeandalucia.es/verificarFirma indicando el código de VERIFICACIÓN				
FIRMADO POR	JUAN JOSE SOLER GARCIA	FECHA	03/07/2024	
	ROCIO GUIJARRO MILLAN			
VERIFICACIÓN	Pk2jm6MP8Q4FQJJZRRTHBNMQA26B8	PÁGINA	3231/3256	



APELLIDOS Y NOMBRE / RAZÓN SOCIAL

VILLAGRAN GIL JUAN JOSE

NIF
****6676*

EXPEDIENTE
1198901

ANUALIDAD DE PAGO

1ª

IMPORTE POR ANUALIDAD

	2023	2024	2025	2026	2027
IMPORTE MÁXIMO SUBVENCIONABLE	3.559,84 €	3.559,84 €	3.559,84 €	3.559,84 €	3.559,84 €
IMPORTE MEDIO DE TRANSFERENCIA (€/ha)	247,90 €	247,90 €	247,90 €	247,90 €	247,90 €

RESUMEN DE UNIDADES

Cód	GRUPO DE PAGO	Sup. Dec. Admisible (ha)	Sup. Comprometida (ha)	Sup. ajustada compromiso (I) (ha)	% sobredec.	Sup. Propuesta (ha)	Importe Declarado	Importe Topado	Importe Propuesto	Importe tras sobredec.
429	OLIVAR	14,36		14,36	0,00	14,36	3.559,84	3.559,84	3.559,84	3.559,84
TOTAL		14,36	14,36	14,36		14,36	3.559,84	3.559,84	3.559,84	3.559,84

APLICACIÓN DE REDUCCIONES Y PENALIZACIONES

GRUPO DE PAGO	Importe Calculado	Importe prereduc.	Criterios de subvencionabilidad y compromisos	Presentación tardía	Omisión declaración	Condicionalidad	IMPORTE (Euros) PROPUESTO
OLIVAR	3.559,84	3.559,84	0,00	0,00	0,00	0,00	3.559,84
TOTAL	3.559,84	3.559,84					3.559,84

RESUMEN DE PAGOS

	IMPORTE (Euros)		
	PROPUESTO	FEADER (Eje 2)	MAPA
PROPUESTO	3.559,84	3.025,86	349,22
			CAPADR 184,76

RECINTOS PROPUESTOS

REF.	REFERENCIA SIGPAC	CULTIVO	DESCRIPCIÓN CULTIVO	S/R	G.PAGO	PEND. MEDIA (%)	SUP. DEC. ADMISIBLE (ha)	SUP. COMPROM. (ha)	SUP. AJUSTADA COMPR.(I) (ha)	SUP. CONV. SIGPAC (ha)	SUP. CERTIE. (ha)	SUP. CAMPO (ha)	SUP. CAMPO DETER. CULT. DECLARADO (ha)	SUP. DEC. REDUCIDA (ha)	SUP. PROPUESTA (ha)
-1024525	18-054-002-00391-004	101010	OLIVAR-PICUAL	S	429	4,10	0,53	0,53	0,53		0,53			0,53	0,53
4645375	18-054-001-00495-002	101010	OLIVAR-PICUAL	S	429	6,30	3,87	3,87	3,87		3,89			3,87	3,87
4645381	18-054-001-00198-001	101010	OLIVAR-PICUAL	S	429	5,40	7,22	7,22	7,22		7,22			7,22	7,22
4645391	18-054-002-00391-002	101010	OLIVAR-PICUAL	S	429	1,10	2,74	2,74	2,74		2,74			2,74	2,74

(1) Superficie declarada admisible ajustada con la superficie comprometida.
(2) Factor de penalización valorando el alcance para el tipo de compromiso.

Puede verificar la integridad de una copia de este documento mediante la lectura del código QR adjunto o mediante el acceso a la dirección <https://ws050.juntadeandalucia.es/verificarFirma> indicando el código de VERIFICACIÓN

FIRMADO POR	JUAN JOSE SOLER GARCIA	FECHA	03/07/2024	
	ROCIO GUIJARRO MILLAN			
VERIFICACIÓN	Pk2jm6MP8Q4FQJJZRRTHBNMQA26B8	PÁGINA	3232/3256	



APELLIDOS Y NOMBRE / RAZÓN SOCIAL

VILLEGAS GOMEZ LUIS MARIANO

NIF
****0687*

EXPEDIENTE
1242801

ANUALIDAD DE PAGO
1ª

IMPORTE POR ANUALIDAD

	2023	2024	2025	2026	2027
IMPORTE MÁXIMO SUBVENCIONABLE	11.897,25 €	11.897,25 €	11.897,25 €	11.897,25 €	11.897,25 €
IMPORTE MEDIO DE TRANSFERENCIA (€/ha)	153,93 €	153,93 €	153,93 €	153,93 €	153,93 €

RESUMEN DE UNIDADES

Cód	GRUPO DE PAGO	Sup. Dec. Admisible (ha)	Sup. Comprometida (ha)	Sup. ajustada (ha)	% sobredec.	Sup. Propuesta (ha)	Importe Declarado	Importe Topado	Importe Propuesto	Importe tras sobredec.
426	HERBÁCEOS	57,33		57,30	0,00	57,30	8.662,04	8.662,04	8.662,04	8.662,04
432	FRUTALES SECANO	8,38		8,38	0,00	8,38	1.812,09	1.812,09	1.812,09	1.812,09
433	FRUTALES REGADÍO	4,07		4,07	0,00	4,07	1.423,12	1.423,12	1.423,12	1.423,12
434	HERBÁCEOS NO ELEGIBLES	7,54		7,54	0,00	7,54	0,00	0,00	0,00	0,00
TOTAL		77,32	77,29	77,29		77,29	11.897,25	11.897,25	11.897,25	11.897,25

APLICACIÓN DE REDUCCIONES Y PENALIZACIONES

GRUPO DE PAGO	Importe Calculado	Importe prereduc.	Criterios de subvencionabilidad y compromisos	Presentación tardía	Omisión declaración	Condicionalidad	IMPORTE (Euros)
							PROPUESTO
FRUTALES REGADÍO	1.423,12	1.423,12	0,00	0,00	0,00	0,00	1.423,12
FRUTALES SECANO	1.812,09	1.812,09	0,00	0,00	0,00	0,00	1.812,09
HERBÁCEOS	8.662,04	8.662,04	0,00	0,00	0,00	0,00	8.662,04
HERBÁCEOS NO ELEGIBLES	0,00	0,00	0,00	0,00	0,00	0,00	0,00
TOTAL	11.897,25	11.897,25					11.897,25

RESUMEN DE PAGOS

PROPUESTO	IMPORTE (Euros)			
	PROPUESTO	FEADER (Eje 2)	MAPA	CAPADR
	11.897,25	10.112,66	1.167,13	617,46

(1) Superficie declarada admisible ajustada con la superficie comprometida.
(2) Factor de penalización valorando el alcance para el tipo de compromiso.

Puede verificar la integridad de una copia de este documento mediante la lectura del código QR adjunto o mediante el acceso a la dirección <https://ws050.juntadeandalucia.es/verificarFirma> indicando el código de VERIFICACIÓN

FIRMADO POR	JUAN JOSE SOLER GARCIA	FECHA	03/07/2024	
	ROCIO GUIJARRO MILLAN			
VERIFICACIÓN	Pk2jm6MP8Q4FQJJZRRTHBNMQA26B8	PÁGINA	3233/3256	



RECINTOS PROPUESTOS

REF.	REFERENCIA SIGPAC	CULTIVO DESCRIPCIÓN CULTIVO	S/R	G.PAGO	PEND. MEDIA (%)	SUP. DEC. ADMISIBLE (ha)	SUP. COMPROM. (ha)	SUP. AJUSTADA COMPR.(1) (ha)	SUP. CONV. SIGPAC (ha)	SUP. CERTIF. (ha)	SUP. CAMPO (ha)	SUP. CAMPO DETER. CULT. DECLARADO (ha)	SUP. DEC. REDUCIDA (ha)	SUP. PROPUESTA (ha)
-1583180	18-116-503-00037-001	40008 GUI SANTES-ALHAMBRA	S	426	3,70	2,04	2,04	2,04		2,04			2,04	2,04
-1583156	18-116-510-00190-001	40008 GUI SANTES-ALHAMBRA	R	426	3,80	0,41	0,41	0,41		0,41			0,41	0,41
-545891	18-011-007-00311-001	40008 GUI SANTES-ALHAMBRA	S	426	3,10	5,35	5,35	5,35		5,35			5,35	5,35
4144655	18-116-510-00024-001	5000 CEBADA-SIN VARIEDAD	R	426	2,50	1,75	1,75	1,75		1,75			1,75	1,75
4144710	18-116-510-00093-001	40008 GUI SANTES-ALHAMBRA	R	426	3,30	0,30	0,30	0,30		0,30			0,30	0,30
4144711	18-116-510-00093-002	40008 GUI SANTES-ALHAMBRA	R	426	2,70	0,09	0,09	0,09		0,09			0,09	0,09
4144712	18-116-510-00093-003	40008 GUI SANTES-ALHAMBRA	R	426	3,80	0,07	0,07	0,07		0,07			0,07	0,07
4144713	18-116-510-00093-004	40008 GUI SANTES-ALHAMBRA	R	426	2,80	0,41	0,41	0,41		0,41			0,41	0,41
4144714	18-116-510-00093-005	40008 GUI SANTES-ALHAMBRA	R	426	2,80	0,25	0,25	0,25		0,25			0,25	0,25
4144722	18-116-506-00024-002	5000 CEBADA-SIN VARIEDAD	R	426	1,80	3,08	3,08	3,08		3,08			3,08	3,08
4144738	18-011-007-00177-001	5000 CEBADA-SIN VARIEDAD	S	426	5,10	2,28	2,28	2,28		2,28			2,28	2,28
4144774	18-116-507-00005-002	5000 CEBADA-SIN VARIEDAD	R	426	3,70	1,72	1,72	1,72		1,72			1,72	1,72
4144779	18-116-507-00004-002	5000 CEBADA-SIN VARIEDAD	R	426	2,30	2,16	2,16	2,16		2,16			2,16	2,16
4144796	18-011-006-00061-001	5000 CEBADA-SIN VARIEDAD	R	426	0,50	1,63	1,63	1,63		1,63			1,63	1,63
4184873	18-011-009-00059-001	5000 CEBADA-SIN VARIEDAD	R	426	2,70	0,27	0,27	0,27		0,27			0,27	0,27
4211777	18-011-007-09002-004	5000 CEBADA-SIN VARIEDAD	S	426	2,60	0,84	0,84	0,84		0,84			0,84	0,84
4632714	18-116-504-00007-001	5000 CEBADA-SIN VARIEDAD	S	426	5,20	3,16	3,16	3,16		3,16			3,16	3,16
4632760	18-116-511-00008-001	5000 CEBADA-SIN VARIEDAD	S	426	1,90	6,25	6,25	6,25		6,25			6,25	6,25
4632820	18-116-510-00276-001	40008 GUI SANTES-ALHAMBRA	R	426	3,50	4,22	4,22	4,22		4,22			4,22	4,22
5087354	18-116-510-00190-001	40008 GUI SANTES-ALHAMBRA	R	426	3,80	2,58	2,58	2,58		2,58			2,58	2,58
5294630	18-116-506-00023-002	5000 CEBADA-SIN VARIEDAD	R	426	1,10	1,93	1,93	1,93		1,93			1,93	1,93
5294639	18-116-508-00018-001	40008 GUI SANTES-ALHAMBRA	R	426	2,30	0,56	0,56	0,56		0,56			0,56	0,56
5294647	18-116-508-00018-005	40008 GUI SANTES-ALHAMBRA	R	426	2,20	1,36	1,36	1,36		1,36			1,36	1,36
1700000005495313	18-119-007-00214-001	40008 GUI SANTES-ALHAMBRA	R	426	4,50	0,18	0,18	0,18		0,18			0,18	0,18
1700000005495315	18-119-006-00070-001	40008 GUI SANTES-ALHAMBRA	R	426	10,60	0,18	0,15	0,15		0,18			0,15	0,15
1700000005495319	18-119-008-00049-002	40008 GUI SANTES-ALHAMBRA	R	426	3,00	1,83	1,83	1,83		1,83			1,83	1,83
1700000005495328	18-116-510-00087-002	40008 GUI SANTES-ALHAMBRA	R	426	3,50	0,50	0,50	0,50		0,50			0,50	0,50
1700000005495333	18-011-008-00511-001	5000 CEBADA-SIN VARIEDAD	S	426	4,70	2,82	2,82	2,82		2,82			2,82	2,82
1700000005495341	18-076-007-00007-001	5000 CEBADA-SIN VARIEDAD	S	426	4,40	4,27	4,27	4,27		4,27			4,27	4,27
1700000005495342	18-076-003-00093-002	5000 CEBADA-SIN VARIEDAD	R	426	1,10	1,36	1,36	1,36		1,36			1,36	1,36
1700000005495343	18-076-003-00116-001	5000 CEBADA-SIN VARIEDAD	R	426	0,90	1,40	1,40	1,40		1,40			1,40	1,40
1700000005495345	18-076-003-00109-001	5000 CEBADA-SIN VARIEDAD	R	426	1,10	1,24	1,24	1,24		1,24			1,24	1,24
1700000005495347	18-076-003-00110-001	5000 CEBADA-SIN VARIEDAD	R	426	1,00	0,84	0,84	0,84		0,84			0,84	0,84
-1583154	18-116-001-00116-001	104007 ALMENDROS-COMUNA	S	432	12,50	0,75	0,75	0,75		0,75			0,75	0,75
-583814	18-116-001-00077-001	104007 ALMENDROS-COMUNA	S	432	10,00	0,67	0,67	0,67		0,67			0,67	0,67
-546259	18-116-001-00077-001	104007 ALMENDROS-COMUNA	S	432	10,00	1,07	1,07	1,07		1,07			1,07	1,07
4632950	18-116-001-00077-004	104020 ALMENDROS-GUARA	S	432	10,10	0,83	0,83	0,83		0,83			0,83	0,83
1700000005495330	18-076-002-00019-001	104007 ALMENDROS-COMUNA	S	432	3,00	0,37	0,37	0,37		0,37			0,37	0,37
1700000005495352	18-076-009-00116-002	104007 ALMENDROS-COMUNA	S	432	16,70	3,11	3,11	3,11		3,11			3,11	3,11
1700000005495355	18-076-010-00539-001	104007 ALMENDROS-COMUNA	S	432	14,40	1,58	1,58	1,58		1,58			1,58	1,58
4195665	18-076-008-00565-001	104007 ALMENDROS-COMUNA	R	433	5,90	0,16	0,16	0,16		0,16			0,16	0,16
1700000005495314	18-076-003-00007-001	104057 ALMENDROS-AVIJOR	R	433	1,20	1,54	1,54	1,54		1,54			1,54	1,54
1700000005495351	18-076-008-00548-001	104007 ALMENDROS-COMUNA	R	433	6,70	0,26	0,26	0,26		0,26			0,26	0,26
1700000005495353	18-076-003-00126-001	104007 ALMENDROS-COMUNA	R	433	1,60	1,53	1,53	1,53		1,53			1,53	1,53
1700000005495354	18-076-008-00058-001	104007 ALMENDROS-COMUNA	R	433	6,10	0,58	0,58	0,58		0,58			0,58	0,58
4144704	18-116-510-00186-002	20000 BARBECHO TRADICIONAL-SIN VARIEDAD	R	434	3,20	0,24	0,24	0,24		0,24			0,24	0,24
4632903	18-116-502-00081-001	20000 BARBECHO TRADICIONAL-SIN VARIEDAD	S	434	3,00	3,59	3,59	3,59		3,59			3,59	3,59
5294619	18-116-510-00094-001	20000 BARBECHO TRADICIONAL-SIN VARIEDAD	R	434	3,10	0,83	0,83	0,83		0,83			0,83	0,83
1700000005495317	18-116-503-00068-002	20000 BARBECHO TRADICIONAL-SIN VARIEDAD	S	434	12,30	2,05	2,05	2,05		2,05			2,05	2,05
1700000005495329	18-116-510-00028-002	20000 BARBECHO TRADICIONAL-SIN VARIEDAD	R	434	2,80	0,83	0,83	0,83		0,83			0,83	0,83

INCIDENCIAS

INCIDENCIA DESCRIPCIÓN

- 4272 Verifica que las líneas de declaración de las Solicitudes Únicas no tienen solapes con la capa de Retroactividad Gráfica (ambas de la misma campaña) a nivel de expediente/línea de declaración gráfica de la solicitud.
Ref:1700000005495315 Recinto:18-119-006-00070-00001 Cultivo: - Agregado de la referencia del recinto.:0 Zona de la referencia del recinto.:0 Superficie solapada.:0,03 Id. Incid.:95946529
- 100421 Recinto declarado por error para una operación de la 6503, que se ha corregido de oficio marcando la operación correcta, de acuerdo con la fecha de inscripción del recinto en la producción ecológica.
Ref:-1583156 Recinto:18-116-510-00190-00001 Cultivo:40008 GUI SANTES-ALHAMBRA Regadío
- 100422 Recinto declarado por error para una operación de la 6503, que se ha corregido de oficio desmarcando la operación incorrecta, de acuerdo con la fecha de inscripción del recinto en la producción ecológica.
Ref:5294630 Recinto:18-116-506-00023-00002 Cultivo:5000 CEBADA-SIN VARIEDAD Regadío
Ref:5294639 Recinto:18-116-508-00018-00001 Cultivo:40008 GUI SANTES-ALHAMBRA Regadío
Ref:5294647 Recinto:18-116-508-00018-00005 Cultivo:40008 GUI SANTES-ALHAMBRA Regadío
Ref:4144710 Recinto:18-116-510-00093-00001 Cultivo:40008 GUI SANTES-ALHAMBRA Regadío
Ref:4144711 Recinto:18-116-510-00093-00002 Cultivo:40008 GUI SANTES-ALHAMBRA Regadío
Ref:4144712 Recinto:18-116-510-00093-00003 Cultivo:40008 GUI SANTES-ALHAMBRA Regadío

(1) Superficie declarada admisible ajustada con la superficie comprometida.
(2) Factor de penalización valorando el alcance para el tipo de compromiso.

Puede verificar la integridad de una copia de este documento mediante la lectura del código QR adjunto o mediante el acceso a la dirección https://ws050.juntadeandalucia.es/verificarFirma indicando el código de VERIFICACIÓN					
FIRMADO POR	JUAN JOSE SOLER GARCIA		FECHA		03/07/2024
	ROCIO GUIJARRO MILLAN				
VERIFICACIÓN	Pk2jm6MP8Q4FQJJZRRTHBNMQA26B8		PÁGINA		3234/3256



INCIDENCIAS

INCIDENCIA DESCRIPCIÓN

Ref:4144713 Recinto:18-116-510-00093-00004 Cultivo:40008 GUI SANTES-ALHAMBRA Regadío
Ref:4144714 Recinto:18-116-510-00093-00005 Cultivo:40008 GUI SANTES-ALHAMBRA Regadío

(1) Superficie declarada admisible ajustada con la superficie comprometida.
(2) Factor de penalización valorando el alcance para el tipo de compromiso.

Puede verificar la integridad de una copia de este documento mediante la lectura del código QR adjunto o mediante el acceso a la dirección <https://ws050.juntadeandalucia.es/verificarFirma> indicando el código de VERIFICACIÓN

FIRMADO POR	JUAN JOSE SOLER GARCIA	FECHA	03/07/2024	
	ROCIO GUIJARRO MILLAN			
VERIFICACIÓN	Pk2jm6MP8Q4FQJJZRRTHBNMQA26B8	PÁGINA	3235/3256	



<u>APELLIDOS Y NOMBRE / RAZÓN SOCIAL</u>	<u>NIF</u>	<u>EXPEDIENTE</u>	<u>ANUALIDAD DE PAGO</u>
VILLEGAS MEDINA ALBA MARIA	***3149*	1284119	

RESUMEN DE PAGOS

	<u>IMPORTE (Euros)</u>			
	<u>PROPUESTO</u>	<u>FEADER (Eje 2)</u>	<u>MAPA</u>	<u>CAPADR</u>
PROPUESTO	0,00	0,00	0,00	0,00

INCIDENCIAS

<u>INCIDENCIA</u>	<u>DESCRIPCIÓN</u>
7162	Se advierte que en el impreso DATOS DE RECINTOS no está consignada la operación solicitada en el impreso SOLICITA LINEAS DE AYUDA DE DESARROLLO RURAL.
100401	Solicitante no inscrito en un organismo de control autorizado para la producción ecológica en Andalucía (Anexo I. Criterios de Subvencionabilidad. Orden 28 de marzo de 2023).
101008	Expediente sin compromisos vigentes. Operación:6503.2

(1) Superficie declarada admisible ajustada con la superficie comprometida.
(2) Factor de penalización valorando el alcance para el tipo de compromiso.

Puede verificar la integridad de una copia de este documento mediante la lectura del código QR adjunto o mediante el acceso a la dirección https://ws050.juntadeandalucia.es/verificarFirma indicando el código de VERIFICACIÓN				
FIRMADO POR	JUAN JOSE SOLER GARCIA	FECHA	03/07/2024	
	ROCIO GUIJARRO MILLAN			
VERIFICACIÓN	Pk2jm6MP8Q4FQJJZRRTHBNMQA26B8	PÁGINA	3236/3256	



APELLIDOS Y NOMBRE / RAZÓN SOCIAL

VINUESA ROMERA JUAN CARLOS

NIF
****5207*

EXPEDIENTE
1220950

ANUALIDAD DE PAGO
1ª

IMPORTE POR ANUALIDAD

	2023	2024	2025	2026	2027
IMPORTE MÁXIMO SUBVENCIONABLE	321,69 €	321,69 €	321,69 €	321,69 €	321,69 €
IMPORTE MEDIO DE TRANSFERENCIA (€/ha)	349,66 €	349,66 €	349,66 €	349,66 €	349,66 €

RESUMEN DE UNIDADES

Cód	GRUPO DE PAGO	Sup. Dec. Admisible (ha)	Sup. Comprometida (ha)	Sup. ajustada compromiso (1) (ha)	% sobredec.	Sup. Propuesta (ha)	Importe Declarado	Importe Topado	Importe Propuesto	Importe tras sobredec.
433	FRUTALES REGADÍO	0,92		0,92	0,00	0,92	321,69	321,69	321,69	321,69
TOTAL		0,92	0,92	0,92		0,92	321,69	321,69	321,69	321,69

APLICACIÓN DE REDUCCIONES Y PENALIZACIONES

GRUPO DE PAGO	Importe Calculado	Importe prereduc.	Criterios de subvencionabilidad y compromisos	Presentación tardía	Omisión declaración	Condicionalidad	IMPORTE (Euros) PROPUESTO
FRUTALES REGADÍO	321,69	321,69	0,00	0,00	0,00	0,00	321,69
TOTAL	321,69	321,69					321,69

RESUMEN DE PAGOS

	IMPORTE (Euros)			
	PROPUESTO	FEADER (Eje 2)	MAPA	CAPADR
PROPUESTO	321,69	273,44	31,56	16,69

RECINTOS PROPUESTOS

REF.	REFERENCIA SIGPAC	CULTIVO	DESCRIPCIÓN CULTIVO	S/R	G.PAGO	PEND. MEDIA (%)	SUP. DEC. ADMISIBLE (ha)	SUP. COMPROM. (ha)	SUP. AJUSTADA COMPR.(1) (ha)	SUP. CONV. SIGPAC (ha)	SUP. CERTIE. (ha)	SUP. CAMPO (ha)	SUP. CAMPO DETER. CULT. DECLARADO (ha)	SUP. DEC. REDUCIDA (ha)	SUP. PROPUESTA (ha)
-718822	18-176-012-00135-001	343001	AGUACATE-BACON	R	433	22,30	0,41	0,41	0,41					0,41	0,41
-718821	18-176-012-00135-001	345001	CHIRIMOYO-FINA DE JETE	R	433	22,30	0,33	0,33	0,33					0,33	0,33
-718820	18-176-012-00188-001	345001	CHIRIMOYO-FINA DE JETE	R	433	20,00	0,18	0,18	0,18					0,18	0,18

(1) Superficie declarada admisible ajustada con la superficie comprometida.
(2) Factor de penalización valorando el alcance para el tipo de compromiso.

Puede verificar la integridad de una copia de este documento mediante la lectura del código QR adjunto o mediante el acceso a la dirección <https://ws050.juntadeandalucia.es/verificarFirma> indicando el código de VERIFICACIÓN

FIRMADO POR	JUAN JOSE SOLER GARCIA	FECHA	03/07/2024	
	ROCIO GUIJARRO MILLAN			
VERIFICACIÓN	Pk2jm6MP8Q4FQJJZRRTHBNMQA26B8	PÁGINA	3237/3256	



APELLIDOS Y NOMBRE / RAZÓN SOCIAL

VIÑAS VIÑAS MARIA DOLORES

NIF

***2393*

EXPEDIENTE

1184944

ANUALIDAD DE PAGO

1ª

IMPORTE POR ANUALIDAD

	2023	2024	2025	2026	2027
IMPORTE MÁXIMO SUBVENCIONABLE	1.214,71 €	1.214,71 €	1.214,71 €	1.214,71 €	1.214,71 €
IMPORTE MEDIO DE TRANSFERENCIA (€/ha)	247,90 €	247,90 €	247,90 €	247,90 €	247,90 €

RESUMEN DE UNIDADES

Cód	GRUPO DE PAGO	Sup. Dec. Admisible (ha)	Sup. Comprometida (ha)	Sup. ajustada compromiso (I) (ha)	% sobredec.	Sup. Propuesta (ha)	Importe Declarado	Importe Topado	Importe Propuesto	Importe tras sobredec.
429	OLIVAR	4,92		4,90	0,00	4,90	1.214,71	1.214,71	1.214,71	1.214,71
TOTAL		4,92	4,90	4,90		4,90	1.214,71	1.214,71	1.214,71	1.214,71

APLICACIÓN DE REDUCCIONES Y PENALIZACIONES

GRUPO DE PAGO	Importe Calculado	Importe prereduc.	Criterios de subvencionabilidad y compromisos	Presentación tardía	Omisión declaración	Condicionalidad	IMPORTE (Euros) PROPUESTO
OLIVAR	1.214,71	1.214,71	0,00	0,00	0,00	0,00	1.214,71
TOTAL	1.214,71	1.214,71					1.214,71

RESUMEN DE PAGOS

	IMPORTE (Euros)			
	PROPUESTO	FEADER (Eje 2)	MAPA	CAPADR
PROPUESTO	1.214,71	1.032,50	119,16	63,05

RECINTOS PROPUESTOS

REF.	REFERENCIA SIGPAC	CULTIVO	DESCRIPCIÓN CULTIVO	S/R	G.PAGO	PEND. MEDIA (%)	SUP. DEC. ADMISIBLE (ha)	SUP. COMPROM. (ha)	SUP. AJUSTADA COMPROM. (I) (ha)	SUP. CONV. SIGPAC (ha)	SUP. CERTIE (ha)	SUP. CAMPO (ha)	SUP. CAMPO DETER. CULT. DECLARADO (ha)	SUP. DEC. REDUCIDA (ha)	SUP. PROPUESTA (ha)
1700000006273838	18-057-001-00013-002	101010	OLIVAR-PICUAL	S	429	7,40	0,54	0,54	0,54		0,54			0,54	0,54
1700000006273839	18-057-001-00095-010	101010	OLIVAR-PICUAL	S	429	5,90	3,16	3,16	3,16		3,16			3,16	3,16
1700000006273840	18-057-056-00354-001	101010	OLIVAR-PICUAL	R	429	3,50	0,07	0,05	0,05		0,05			0,05	0,05
1700000006273841	18-057-058-00454-001	101010	OLIVAR-PICUAL	R	429	3,40	0,15	0,15	0,15		0,15			0,15	0,15
1700000006273842	18-057-001-00110-001	101010	OLIVAR-PICUAL	R	429	12,10	0,66	0,66	0,66		0,66			0,66	0,66
1700000006273843	18-057-001-09022-002	101010	OLIVAR-PICUAL	R	429	15,40	0,05	0,05	0,05		0,05			0,05	0,05
1700000006273844	18-057-058-00377-001	101010	OLIVAR-PICUAL	R	429	8,40	0,29	0,29	0,29		0,29			0,29	0,29

(1) Superficie declarada admisible ajustada con la superficie comprometida.
(2) Factor de penalización valorando el alcance para el tipo de compromiso.

Puede verificar la integridad de una copia de este documento mediante la lectura del código QR adjunto o mediante el acceso a la dirección <https://ws050.juntadeandalucia.es/verificarFirma> indicando el código de VERIFICACIÓN

FIRMADO POR	JUAN JOSE SOLER GARCIA	FECHA	03/07/2024	
	ROCIO GUIJARRO MILLAN			
VERIFICACIÓN	Pk2jm6MP8Q4FQJJZRRTHBNMQA26B8	PÁGINA	3238/3256	



APELLIDOS Y NOMBRE / RAZÓN SOCIAL

VOLKAERTS PASCALE KATHY M

NIF
****1914*

EXPEDIENTE
1110358

ANUALIDAD DE PAGO

1ª

IMPORTE POR ANUALIDAD

	2023	2024	2025	2026	2027
IMPORTE MÁXIMO SUBVENCIONABLE	575,20 €	575,20 €	575,20 €	575,20 €	575,20 €
IMPORTE MEDIO DE TRANSFERENCIA (€/ha)	216,24 €	216,24 €	216,24 €	216,24 €	216,24 €

RESUMEN DE UNIDADES

Cód	GRUPO DE PAGO	Sup. Dec. Admisible (ha)	Sup. Comprometida (ha)	Sup. ajustada compromiso (1) (ha)	% sobredec.	Sup. Propuesta (ha)	Importe Declarado	Importe Topado	Importe Propuesto	Importe tras sobredec.
432	FRUTALES SECANO	2,73		2,66	0,00	2,66	575,20	575,20	575,20	575,20
TOTAL		2,73	2,66	2,66		2,66	575,20	575,20	575,20	575,20

APLICACIÓN DE REDUCCIONES Y PENALIZACIONES

GRUPO DE PAGO	Importe Calculado	Importe prereduc.	Criterios de subvencionabilidad y compromisos	Presentación tardía	Omisión declaración	Condicionality	IMPORTE (Euros) PROPUESTO
FRUTALES SECANO	575,20	575,20	0,00	0,00	0,00	0,00	575,20
TOTAL	575,20	575,20					575,20

RESUMEN DE PAGOS

	IMPORTE (Euros)		
	PROPUESTO	FEADER (Eje 2)	MAPA
PROPUESTO	575,20	488,92	56,43
			CAPADR 29,85

RECINTOS PROPUESTOS

REF.	REFERENCIA SIGPAC	CULTIVO	DESCRIPCIÓN CULTIVO	S/R	G.PAGO	PEND. MEDIA (%)	SUP. DEC. ADMISIBLE (ha)	SUP. COMPROM. (ha)	SUP. AJUSTADA COMPR.(1) (ha)	SUP. CONV. SIGPAC (ha)	SUP. CERTIE. (ha)	SUP. CAMPO (ha)	SUP. CAMPO DETER. CULT. DECLARADO (ha)	SUP. DEC. REDUCIDA (ha)	SUP. PROPUESTA (ha)
5212344	18-040-028-00726-001	104020	ALMENDROS-GUARA	S	432	4,80	0,09	0,09	0,09		0,09			0,09	0,09
5212345	18-040-028-00727-001	104020	ALMENDROS-GUARA	S	432	5,00	0,32	0,32	0,32		0,32			0,32	0,32
5212346	18-040-028-00678-002	104020	ALMENDROS-GUARA	S	432	4,70	1,22	1,22	1,22		1,22			1,22	1,22
5212347	18-040-028-00677-005	104020	ALMENDROS-GUARA	S	432	4,70	1,10	1,03	1,03		1,10			1,03	1,03

INCIDENCIAS

INCIDENCIA DESCRIPCIÓN

- 4272 Verifica que las líneas de declaración de las Solicitudes Únicas no tienen solapes con la capa de Retroactividad Gráfica (ambas de la misma campaña) a nivel de expediente/línea de declaración gráfica de la solicitud.
Ref:5212347 Recinto:18-040-028-00677-00005 Cultivo: - Agregado de la referencia del recinto.:0 Zona de la referencia del recinto.:0 Superficie solapada.:0,07 Id. Incid.:95939749
- 100424 Solicita recinto que no está comprometido para la operación.
Ref:5212343 Recinto:18-040-028-00973-00004 Cultivo:101010 OLIVAR-PICUAL Regadio

(1) Superficie declarada admisible ajustada con la superficie comprometida.
(2) Factor de penalización valorando el alcance para el tipo de compromiso.

Puede verificar la integridad de una copia de este documento mediante la lectura del código QR adjunto o mediante el acceso a la dirección https://ws050.juntadeandalucia.es/verificarFirma indicando el código de VERIFICACIÓN				
FIRMADO POR	JUAN JOSE SOLER GARCIA	FECHA	03/07/2024	
	ROCIO GUIJARRO MILLAN			
VERIFICACIÓN	Pk2jm6MP8Q4FQJJZRRTHBNMQA26B8	PÁGINA	3239/3256	



APELLIDOS Y NOMBRE / RAZÓN SOCIAL

WIIL-ONE SL

NIF
****7114*

EXPEDIENTE
1281213

ANUALIDAD DE PAGO

1ª

IMPORTE POR ANUALIDAD

	2023	2024	2025	2026	2027
IMPORTE MÁXIMO SUBVENCIONABLE	12.510,97 €	12.510,97 €	12.510,97 €	12.510,97 €	12.510,97 €
IMPORTE MEDIO DE TRANSFERENCIA (€/ha)	161,47 €	161,47 €	161,47 €	161,47 €	161,47 €

RESUMEN DE UNIDADES

Cód	GRUPO DE PAGO	Sup. Dec. Admisible (ha)	Sup. Comprometida (ha)	Sup. ajustada compromiso (1) (ha)	% sobredec.	Sup. Propuesta (ha)	Importe Declarado	Importe Topado	Importe Propuesto	Importe tras sobredec.
426	HERBÁCEOS	64,58		64,58	0,00	64,58	9.762,56	9.762,56	9.762,56	9.762,56
432	FRUTALES SECANO	12,71		12,71	0,00	12,71	2.748,41	2.748,41	2.748,41	2.748,41
434	HERBÁCEOS NO ELEGIBLES	0,19		0,19	0,00	0,19	0,00	0,00	0,00	0,00
TOTAL		77,48	77,48	77,48		77,48	12.510,97	12.510,97	12.510,97	12.510,97

APLICACIÓN DE REDUCCIONES Y PENALIZACIONES

GRUPO DE PAGO	Importe Calculado	Importe prereduc.	Criterios de subvencionabilidad y compromisos	Presentación tardía	Omisión declaración	Condicionalidad	IMPORTE (Euros)
							PROPUESTO
FRUTALES SECANO	2.748,41	2.748,41	0,00	0,00	0,00	0,00	2.748,41
HERBÁCEOS	9.762,56	9.762,56	0,00	0,00	0,00	0,00	9.762,56
HERBÁCEOS NO ELEGIBLES	0,00	0,00	0,00	0,00	0,00	0,00	0,00
TOTAL	12.510,97	12.510,97					12.510,97

RESUMEN DE PAGOS

PROPUESTO	IMPORTE (Euros)			
	PROPUESTO	FEADER (Eje 2)	MAPA	CAPADR
	12.510,97	10.634,33	1.227,33	649,31

(1) Superficie declarada admisible ajustada con la superficie comprometida.
(2) Factor de penalización valorando el alcance para el tipo de compromiso.

Puede verificar la integridad de una copia de este documento mediante la lectura del código QR adjunto o mediante el acceso a la dirección <https://ws050.juntadeandalucia.es/verificarFirma> indicando el código de VERIFICACIÓN

FIRMADO POR	JUAN JOSE SOLER GARCIA	FECHA	03/07/2024	
	ROCIO GUIJARRO MILLAN			
VERIFICACIÓN	Pk2jm6MP8Q4FQJJZRRTHBNMQA26B8	PÁGINA	3240/3256	



RECINTOS PROPUESTOS

REF.	REFERENCIA SIGPAC	CULTIVO	DESCRIPCIÓN CULTIVO	S/R	G.PAGO	PEND. MEDIA (%)	SUP. DEC. ADMISIBLE (ha)	SUP. COMPROM. (ha)	SUP. AJUSTADA COMPR.(1) (ha)	SUP. CONV. SIGPAC (ha)	SUP. CERTIF. (ha)	SUP. CAMPO (ha)	SUP. CAMPO DETER. CULT. DECLARADO (ha)	SUP. DEC. REDUCIDA (ha)	SUP. PROPUESTA (ha)
-1596846	18-100-026-00052-014	8000	AVENA-SIN VARIEDAD	S	426	17,60	4,17	4,17	4,17		4,17			4,17	4,17
-1569162	18-167-022-00085-011	8000	AVENA-SIN VARIEDAD	S	426	13,60	0,45	0,45	0,45		0,45			0,45	0,45
-750583	18-100-026-00052-014	53000	YEROS-SIN VARIEDAD	S	426	17,60	3,06	3,06	3,06		3,06			3,06	3,06
-750570	18-100-026-00052-062	5000	CEBADA-SIN VARIEDAD	R	426	21,20	0,23	0,23	0,23		0,23			0,23	0,23
-587666	18-167-022-00085-022	8000	AVENA-SIN VARIEDAD	S	426	16,20	0,29	0,29	0,29		0,29			0,29	0,29
-147846	18-100-026-00052-014	5000	CEBADA-SIN VARIEDAD	S	426	7,90	0,02	0,02	0,02		0,02			0,02	0,02
1700000006156969	18-100-026-00052-014	5000	CEBADA-SIN VARIEDAD	S	426	17,60	1,17	1,17	1,17		1,17			1,17	1,17
1700000006156980	18-167-022-00085-004	8000	AVENA-SIN VARIEDAD	S	426	16,50	3,58	3,58	3,58		3,58			3,58	3,58
1700000006156983	18-100-026-00052-005	8000	AVENA-SIN VARIEDAD	S	426	14,50	1,13	1,13	1,13		1,13			1,13	1,13
1700000006156984	18-100-026-00042-002	40000	GUISANTES-SIN VARIEDAD	S	426	3,50	0,21	0,21	0,21		0,21			0,21	0,21
1700000006156985	18-100-026-00041-001	40000	GUISANTES-SIN VARIEDAD	S	426	5,30	1,70	1,70	1,70		1,70			1,70	1,70
1700000006156991	18-100-026-00052-014	8000	AVENA-SIN VARIEDAD	S	426	17,60	5,07	5,07	5,07		5,07			5,07	5,07
1700000006156994	18-167-022-00085-015	8000	AVENA-SIN VARIEDAD	S	426	16,30	0,25	0,25	0,25		0,25			0,25	0,25
1700000006156996	18-100-026-00045-003	8000	AVENA-SIN VARIEDAD	S	426	11,70	3,45	3,45	3,45		3,45			3,45	3,45
1700000006157001	18-167-022-00085-014	8000	AVENA-SIN VARIEDAD	S	426	15,60	3,37	3,37	3,37		3,37			3,37	3,37
1700000006157004	18-100-026-00052-027	5000	CEBADA-SIN VARIEDAD	S	426	20,20	0,52	0,52	0,52		0,52			0,52	0,52
1700000006157005	18-100-026-00052-026	5000	CEBADA-SIN VARIEDAD	S	426	21,10	0,52	0,52	0,52		0,52			0,52	0,52
1700000006157007	18-100-026-00039-001	40000	GUISANTES-SIN VARIEDAD	S	426	7,60	1,97	1,97	1,97		1,97			1,97	1,97
1700000006157008	18-100-026-00043-001	40000	GUISANTES-SIN VARIEDAD	S	426	7,10	7,02	7,02	7,02		7,02			7,02	7,02
1700000006157010	18-100-026-00052-014	5000	CEBADA-SIN VARIEDAD	S	426	17,60	10,42	10,42	10,42		10,42			10,42	10,42
1700000006157011	18-100-026-00052-036	53000	YEROS-SIN VARIEDAD	S	426	15,50	5,04	5,04	5,04		5,04			5,04	5,04
1700000006157027	18-167-022-00085-013	8000	AVENA-SIN VARIEDAD	S	426	7,00	0,26	0,26	0,26		0,26			0,26	0,26
1700000006157028	18-100-016-00094-004	40000	GUISANTES-SIN VARIEDAD	S	426	9,00	5,30	5,30	5,30		5,30			5,30	5,30
1700000006157038	18-100-026-00052-014	5000	CEBADA-SIN VARIEDAD	S	426	17,60	5,38	5,38	5,38		5,38			5,38	5,38
-750562	18-100-026-00048-024	104007	ALMENDROS-COMUNA	S	432	16,80	0,03	0,03	0,03		0,03			0,03	0,03
1700000006157043	18-100-026-00052-009	104007	ALMENDROS-COMUNA	S	432	18,50	1,55	1,55	1,55		1,55			1,55	1,55
1700000006157044	18-100-026-00050-001	104007	ALMENDROS-COMUNA	S	432	10,20	3,05	3,05	3,05		3,05			3,05	3,05
1700000006157045	18-100-026-00048-014	104007	ALMENDROS-COMUNA	S	432	13,40	1,15	1,15	1,15		1,15			1,15	1,15
1700000006157046	18-100-026-00048-013	104007	ALMENDROS-COMUNA	S	432	13,20	2,13	2,13	2,13		2,13			2,13	2,13
1700000006157047	18-100-026-00052-024	112004	NOGALES-COMUN	S	432	20,40	0,91	0,91	0,91		0,91			0,91	0,91
1700000006157048	18-100-026-00040-002	104007	ALMENDROS-COMUNA	S	432	6,80	0,64	0,64	0,64		0,64			0,64	0,64
1700000006157049	18-100-026-00048-006	104007	ALMENDROS-COMUNA	S	432	19,90	2,38	2,38	2,38		2,38			2,38	2,38
1700000006157050	18-100-026-00048-005	104007	ALMENDROS-COMUNA	S	432	9,50	0,87	0,87	0,87		0,87			0,87	0,87
-750571	18-100-026-00052-063	20000	BARBECHO TRADICIONAL-SIN VARIEDAD	R	434	25,80	0,19	0,19	0,19		0,19			0,19	0,19

INCIDENCIAS

INCIDENCIA DESCRIPCIÓN

- 100424 Solicita recinto que no está comprometido para la operación.
Ref:1700000006156986 Recinto:18-100-026-00052-00019 Cultivo:5000 CEBADA-SIN VARIEDAD Secano
- Ref:-147847 Recinto:18-100-026-00052-00048 Cultivo:5000 CEBADA-SIN VARIEDAD Secano
- Ref:-587663 Recinto:18-100-026-00052-00057 Cultivo:112004 NOGALES-COMUN Regadio

(1) Superficie declarada admisible ajustada con la superficie comprometida.
(2) Factor de penalización valorando el alcance para el tipo de compromiso.

Puede verificar la integridad de una copia de este documento mediante la lectura del código QR adjunto o mediante el acceso a la dirección https://ws050.juntadeandalucia.es/verificarFirma indicando el código de VERIFICACIÓN					
FIRMADO POR	JUAN JOSE SOLER GARCIA		FECHA		03/07/2024
	ROCIO GUIJARRO MILLAN				
VERIFICACIÓN	Pk2jm6MP8Q4FQJJZRRTHBNMQA26B8		PÁGINA		3241/3256



APELLIDOS Y NOMBRE / RAZÓN SOCIAL

YEBRA CABRERA ANTONIO

NIF

****1731*

EXPEDIENTE

1202569

ANUALIDAD DE PAGO

RESUMEN DE PAGOS

PROPUESTO	IMPORTE (Euros)			
	PROPUESTO	FEADER (Eje 2)	MAPA	CAPADR
PROPUESTO	0,00	0,00	0,00	0,00

INCIDENCIAS

INCIDENCIA DESCRIPCIÓN

- 238 Recinto cuyo CAP declarado es mayor al CAP prevalente y no presenta alegación al SIGPAC.
Ref:5330257 Recinto:18-120-011-00004-00014 Cultivo:62000 PASTOS PERMANENTES DE 5 O MAS AÑOS-SIN VARIEDAD Secano CAP prevalente:0 CAP declarado:85 Exceso de superficie (Hectáreas):0,98
- 100407 Explotación solicitada no forma parte de ningún organismo de control autorizado para la producción ecológica en Andalucía o fecha de inscripción posterior al plazo establecido (Anexo I. Criterios de Subvencionabilidad. Orden 28 de marzo de 2023).
Explotación:ES189030000004 Especie:OVINA
Explotación:ES189030000013 Especie:CAPRINA
Explotación:ES189030000013 Especie:OVINA
Explotación:ES189030000028 Especie:CAPRINA
- 100410 Recinto no admisible por pertenecer a una explotación ganadera No admisible (Artículo 10 de la Orden de 28 de marzo de 2023).
Ref:5329471 Recinto:18-120-900-99000-99001 Cultivo:62000 PASTOS PERMANENTES DE 5 O MAS AÑOS-SIN VARIEDAD Secano Explotación:ES189030023000
- 100411 Recinto no admisible por no estar asociado en SIGGAN a una explotación ganadera admisible (Artículo 10 de la Orden de 28 de marzo de 2023).
Ref:5330257 Recinto:18-120-011-00004-00014 Cultivo:62000 PASTOS PERMANENTES DE 5 O MAS AÑOS-SIN VARIEDAD Secano
Ref:1700000006606807 Recinto:18-120-011-00004-00015 Cultivo:62000 PASTOS PERMANENTES DE 5 O MAS AÑOS-SIN VARIEDAD Secano
Ref:1700000006606810 Recinto:18-120-011-00004-00020 Cultivo:62000 PASTOS PERMANENTES DE 5 O MAS AÑOS-SIN VARIEDAD Secano
Ref:1700000006606809 Recinto:18-120-011-00004-00022 Cultivo:62000 PASTOS PERMANENTES DE 5 O MAS AÑOS-SIN VARIEDAD Secano
- 100420 Expediente que declara recintos pertenecientes al grupo de pago de Pastos que no tiene explotaciones ganaderas válidas para la Operación.
- 100424 Solicita recinto que no está comprometido para la operación.
Ref:5330257 Recinto:18-120-011-00004-00014 Cultivo:62000 PASTOS PERMANENTES DE 5 O MAS AÑOS-SIN VARIEDAD Secano
Ref:1700000006606807 Recinto:18-120-011-00004-00015 Cultivo:62000 PASTOS PERMANENTES DE 5 O MAS AÑOS-SIN VARIEDAD Secano
Ref:1700000006606810 Recinto:18-120-011-00004-00020 Cultivo:62000 PASTOS PERMANENTES DE 5 O MAS AÑOS-SIN VARIEDAD Secano
Ref:1700000006606809 Recinto:18-120-011-00004-00022 Cultivo:62000 PASTOS PERMANENTES DE 5 O MAS AÑOS-SIN VARIEDAD Secano
Ref:5329471 Recinto:18-120-900-99000-99001 Cultivo:62000 PASTOS PERMANENTES DE 5 O MAS AÑOS-SIN VARIEDAD Secano
- 101008 Expediente sin compromisos vigentes.
Operación:6503.2

(1) Superficie declarada admisible ajustada con la superficie comprometida.
(2) Factor de penalización valorando el alcance para el tipo de compromiso.

Puede verificar la integridad de una copia de este documento mediante la lectura del código QR adjunto o mediante el acceso a la dirección https://ws050.juntadeandalucia.es/verificarFirma indicando el código de VERIFICACIÓN				
FIRMADO POR	JUAN JOSE SOLER GARCIA	FECHA	03/07/2024	
	ROCIO GUIJARRO MILLAN			
VERIFICACIÓN	Pk2jm6MP8Q4FQJJZRRTHBNMQA26B8	PÁGINA	3242/3256	



APELLIDOS Y NOMBRE / RAZÓN SOCIAL

YESARES LOPEZ FRANCISCO DE ASIS

NIF
****8164*

EXPEDIENTE
1203291

ANUALIDAD DE PAGO
1ª

IMPORTE POR ANUALIDAD

	2023	2024	2025	2026	2027
IMPORTE MÁXIMO SUBVENCIONABLE	1.561,77 €	1.561,77 €	1.561,77 €	1.561,77 €	1.561,77 €
IMPORTE MEDIO DE TRANSFERENCIA (€/ha)	247,90 €	247,90 €	247,90 €	247,90 €	247,90 €

RESUMEN DE UNIDADES

Cód	GRUPO DE PAGO	Sup. Dec. Admisible (ha)	Sup. Comprometida (ha)	Sup. ajustada compromiso (I) (ha)	% sobredec.	Sup. Propuesta (ha)	Importe Declarado	Importe Topado	Importe Propuesto	Importe tras sobredec.
429	OLIVAR	6,30		6,30	0,00	6,30	1.561,77	1.561,77	1.561,77	1.561,77
TOTAL		6,30	6,30	6,30		6,30	1.561,77	1.561,77	1.561,77	1.561,77

APLICACIÓN DE REDUCCIONES Y PENALIZACIONES

GRUPO DE PAGO	Importe Calculado	Importe prereduc.	Criterios de subvencionabilidad y compromisos	Presentación tardía	Omisión declaración	Condicionality	IMPORTE (Euros) PROPUESTO
OLIVAR	1.561,77	1.561,77	0,00	0,00	0,00	0,00	1.561,77
TOTAL	1.561,77	1.561,77					1.561,77

RESUMEN DE PAGOS

	IMPORTE (Euros)			
	PROPUESTO	FEADER (Eje 2)	MAPA	CAPADR
PROPUESTO	1.561,77	1.327,50	153,21	81,06

RECINTOS PROPUESTOS

REF.	REFERENCIA SIGPAC	CULTIVO	DESCRIPCIÓN CULTIVO	S/R	G.PAGO	PEND. MEDIA (%)	SUP. DEC. ADMISIBLE (ha)	SUP. COMPROM. (ha)	SUP. AJUSTADA COMPR.(I) (ha)	SUP. CONV. SIGPAC (ha)	SUP. CERTIE. (ha)	SUP. CAMPO (ha)	SUP. CAMPO DETER. CULT. DECLARADO (ha)	SUP. DEC. REDUCIDA (ha)	SUP. PROPUESTA (ha)
5544869	18-070-011-00051-011	101138	OLIVAR-HOJIBLANCA	S	429	25,20	0,10	0,10	0,10		0,10			0,10	0,10
1700000005918183	18-070-011-00049-002	101138	OLIVAR-HOJIBLANCA	S	429	16,80	4,86	4,86	4,86		4,86			4,86	4,86
1700000005918184	18-070-011-00051-001	101138	OLIVAR-HOJIBLANCA	S	429	19,50	1,34	1,34	1,34		1,34			1,34	1,34

INCIDENCIAS

INCIDENCIA DESCRIPCIÓN

- 100402 Recinto solicitado no forma parte de ningún organismo de control autorizado para la producción ecológica en Andalucía o fecha de inscripción posterior al plazo establecido (Anexo I. Criterios de Subvencionabilidad. Orden 28 de marzo de 2023). Ref:1700000005918185 Recinto:18-070-011-00051-00009 Cultivo:124010 PISTACHO-BRONTE Secano
- 100406 Grupo de cultivo declarado en el recinto no coincide con el grupo de cultivo existente en el organismo de control autorizado para la producción ecológica en Andalucía (Anexo I. Criterios de Subvencionabilidad. Orden 28 de marzo de 2023). Ref:1700000005918185 Recinto:18-070-011-00051-00009 Cultivo:124010 PISTACHO-BRONTE Secano Grupo de SIPEA:OLIVAR
- 100424 Solicita recinto que no está comprometido para la operación. Ref:1700000005918185 Recinto:18-070-011-00051-00009 Cultivo:124010 PISTACHO-BRONTE Secano

(1) Superficie declarada admisible ajustada con la superficie comprometida.
(2) Factor de penalización valorando el alcance para el tipo de compromiso.

Puede verificar la integridad de una copia de este documento mediante la lectura del código QR adjunto o mediante el acceso a la dirección <https://ws050.juntadeandalucia.es/verificarFirma> indicando el código de VERIFICACIÓN

FIRMADO POR	JUAN JOSE SOLER GARCIA	FECHA	03/07/2024
	ROCIO GUIJARRO MILLAN		
VERIFICACIÓN	Pk2jm6MP8Q4FQJJZRRTHBNMQA26B8	PÁGINA	3243/3256





APELLIDOS Y NOMBRE / RAZÓN SOCIAL **NIF** **EXPEDIENTE** **ANUALIDAD DE PAGO**
 YESTE GARCIA ANGUSTIAS ****2310* 1280281 1ª

IMPORTE POR ANUALIDAD

	2023	2024	2025	2026	2027
IMPORTE MÁXIMO SUBVENCIONABLE	843,34 €	843,34 €	843,34 €	843,34 €	843,34 €
IMPORTE MEDIO DE TRANSFERENCIA (€/ha)	216,24 €	216,24 €	216,24 €	216,24 €	216,24 €

RESUMEN DE UNIDADES

Cód	GRUPO DE PAGO	Sup. Dec. Admisible (ha)	Sup. Comprometida (ha)	Sup. ajustada compromiso (1) (ha)	% sobredec.	Sup. Propuesta (ha)	Importe Declarado	Importe Topado	Importe Propuesto	Importe tras sobredec.
432	FRUTALES SECANO	3,90		3,90	0,00	3,90	843,34	843,34	843,34	843,34
TOTAL		3,90	3,90	3,90		3,90	843,34	843,34	843,34	843,34

APLICACIÓN DE REDUCCIONES Y PENALIZACIONES

GRUPO DE PAGO	Importe Calculado	Importe prereduc.	Criterios de subvencionabilidad y compromisos	Presentación tardía	Omisión declaración	Condicionalidad	IMPORTE (Euros) PROPUESTO
FRUTALES SECANO	843,34	843,34	0,00	0,00	0,00	0,00	843,34
TOTAL	843,34	843,34					843,34

RESUMEN DE PAGOS

	IMPORTE (Euros)			
	PROPUESTO	FEADER (Eje 2)	MAPA	CAPADR
PROPUESTO	843,34	716,84	82,73	43,77

RECINTOS PROPUESTOS

REF.	REFERENCIA SIGPAC	CULTIVO	DESCRIPCIÓN CULTIVO	S/R	G.PAGO	PEND. MEDIA (%)	SUP. DEC. ADMISIBLE (ha)	SUP. COMPROM. (ha)	SUP. AJUSTADA COMPR.(1) (ha)	SUP. CONV. SIGPAC (ha)	SUP. CERTIE. (ha)	SUP. CAMPO (ha)	SUP. CAMPO DETER. CULT. DECLARADO (ha)	SUP. DEC. REDUCIDA (ha)	SUP. PROPUESTA (ha)
170000005225666	18-087-008-00037-001	104014	ALMENDROS-FERRAGNES	S	432	7,30	3,90	3,90	3,90		3,90			3,90	3,90

(1) Superficie declarada admisible ajustada con la superficie comprometida.
 (2) Factor de penalización valorando el alcance para el tipo de compromiso.

Puede verificar la integridad de una copia de este documento mediante la lectura del código QR adjunto o mediante el acceso a la dirección <https://ws050.juntadeandalucia.es/verificarFirma> indicando el código de VERIFICACIÓN

FIRMADO POR	JUAN JOSE SOLER GARCIA	FECHA	03/07/2024	
	ROCIO GUIJARRO MILLAN			
VERIFICACIÓN	Pk2jm6MP8Q4FQJJZRRTHBNMQA26B8	PÁGINA	3244/3256	



APELLIDOS Y NOMBRE / RAZÓN SOCIAL

YESTE MARTINEZ ALBERTO

NIF

****7252*

EXPEDIENTE

1138333

ANUALIDAD DE PAGO

RESUMEN DE PAGOS

	<u>PROPUESTO</u>	<u>IMPORTE (Euros)</u>		
		<u>FEADER (Eje 2)</u>	<u>MAPA</u>	<u>CAPADR</u>
PROPUESTO	0,00	0,00	0,00	0,00

(1) Superficie declarada admisible ajustada con la superficie comprometida.
(2) Factor de penalización valorando el alcance para el tipo de compromiso.

Puede verificar la integridad de una copia de este documento mediante la lectura del código QR adjunto o mediante el acceso a la dirección https://ws050.juntadeandalucia.es/verificarFirma indicando el código de VERIFICACIÓN				
FIRMADO POR	JUAN JOSE SOLER GARCIA	FECHA	03/07/2024	
	ROCIO GUIJARRO MILLAN			
VERIFICACIÓN	Pk2jm6MP8Q4FQJJZRRTHBNMQA26B8	PÁGINA	3245/3256	



INCIDENCIAS

INCIDENCIA DESCRIPCIÓN

- 256 Solicitud con recintos no declarados en campaña actual con una reducción por omisión de superficie superior al 3%
CÓDIGO PARA EL PORCENTAJE DE REDUCCIÓN POR OMISIÓN QUE CORRESPONDE A LA SOLICITUD:2
- 4272 Verifica que las líneas de declaración de las Solicitudes Únicas no tienen solapes con la capa de Retroactividad Gráfica (ambas de la misma campaña) a nivel de expediente/línea de declaración gráfica de la solicitud.
Ref:170000007262801 Recinto:18-087-009-00843-00001 Cultivo: - Agregado de la referencia del recinto.:0 Zona de la referencia del recinto.:0 Superficie solapada.:0,07 Id. Incid.:95940549
Ref:170000007262803 Recinto:18-091-001-00018-00001 Cultivo: - Agregado de la referencia del recinto.:0 Zona de la referencia del recinto.:0 Superficie solapada.:0,84 Id. Incid.:95940550
Ref:170000007262803 Recinto:18-091-001-00018-00001 Cultivo: - Agregado de la referencia del recinto.:0 Zona de la referencia del recinto.:0 Superficie solapada.:1,59 Id. Incid.:95940554
Ref:170000007262803 Recinto:18-091-001-00018-00001 Cultivo: - Agregado de la referencia del recinto.:0 Zona de la referencia del recinto.:0 Superficie solapada.:21,93 Id. Incid.:95940551
Ref:170000007262803 Recinto:18-091-001-00018-00001 Cultivo: - Agregado de la referencia del recinto.:0 Zona de la referencia del recinto.:0 Superficie solapada.:3,76 Id. Incid.:95940553
Ref:170000007262803 Recinto:18-091-001-00018-00001 Cultivo: - Agregado de la referencia del recinto.:0 Zona de la referencia del recinto.:0 Superficie solapada.:5,37 Id. Incid.:95940555
Ref:170000007262803 Recinto:18-091-001-00018-00001 Cultivo: - Agregado de la referencia del recinto.:0 Zona de la referencia del recinto.:0 Superficie solapada.:8,1 Id. Incid.:95940552
Ref:5290543 Recinto:18-091-001-00041-00002 Cultivo: - Agregado de la referencia del recinto.:0 Zona de la referencia del recinto.:0 Superficie solapada.:0,47 Id. Incid.:95940548
Ref:5290543 Recinto:18-091-001-00041-00002 Cultivo: - Agregado de la referencia del recinto.:0 Zona de la referencia del recinto.:0 Superficie solapada.:2,23 Id. Incid.:95940547
Ref:5290543 Recinto:18-091-001-00041-00002 Cultivo: - Agregado de la referencia del recinto.:0 Zona de la referencia del recinto.:0 Superficie solapada.:5,8 Id. Incid.:95940546
- 100407 Explotación solicitada no forma parte de ningún organismo de control autorizado para la producción ecológica en Andalucía o fecha de inscripción posterior al plazo establecido (Anexo I. Criterios de Subvencionabilidad. Orden 28 de marzo de 2023).
Explotación:ES180890040053 Especie:CAPRINA
Explotación:ES180890040053 Especie:OVINA
- 100410 Recinto no admisible por pertenecer a una explotación ganadera No admisible (Artículo 10 de la Orden de 28 de marzo de 2023).
Ref:170000007262803 Recinto:18-091-001-00018-00001 Cultivo:62000 PASTOS PERMANENTES DE 5 O MAS AÑOS-SIN VARIEDAD Secano Explotación:ES180890040053
Ref:5290543 Recinto:18-091-001-00041-00002 Cultivo:62000 PASTOS PERMANENTES DE 5 O MAS AÑOS-SIN VARIEDAD Secano Explotación:ES180890040053
- 100424 Solicita recinto que no está comprometido para la operación.
Ref:170000007262782 Recinto:18-087-009-00741-00001 Cultivo:62000 PASTOS PERMANENTES DE 5 O MAS AÑOS-SIN VARIEDAD Secano
Ref:170000007262812 Recinto:18-087-009-00782-00002 Cultivo:62000 PASTOS PERMANENTES DE 5 O MAS AÑOS-SIN VARIEDAD Secano
Ref:170000007262801 Recinto:18-087-009-00843-00001 Cultivo:62000 PASTOS PERMANENTES DE 5 O MAS AÑOS-SIN VARIEDAD Secano
Ref:170000007262807 Recinto:18-087-009-00844-00010 Cultivo:62000 PASTOS PERMANENTES DE 5 O MAS AÑOS-SIN VARIEDAD Secano
Ref:170000007262808 Recinto:18-087-009-00844-00011 Cultivo:62000 PASTOS PERMANENTES DE 5 O MAS AÑOS-SIN VARIEDAD Secano
Ref:170000007262788 Recinto:18-087-010-00003-00001 Cultivo:62000 PASTOS PERMANENTES DE 5 O MAS AÑOS-SIN VARIEDAD Secano
Ref:170000007262789 Recinto:18-087-010-00004-00002 Cultivo:62000 PASTOS PERMANENTES DE 5 O MAS AÑOS-SIN VARIEDAD Secano
Ref:170000007262790 Recinto:18-087-010-00005-00002 Cultivo:62000 PASTOS PERMANENTES DE 5 O MAS AÑOS-SIN VARIEDAD Secano
Ref:170000007262791 Recinto:18-087-010-00006-00001 Cultivo:62000 PASTOS PERMANENTES DE 5 O MAS AÑOS-SIN VARIEDAD Secano
Ref:170000007262792 Recinto:18-087-010-00007-00001 Cultivo:62000 PASTOS PERMANENTES DE 5 O MAS AÑOS-SIN VARIEDAD Secano
Ref:170000007262800 Recinto:18-087-010-00010-00003 Cultivo:62000 PASTOS PERMANENTES DE 5 O MAS AÑOS-SIN VARIEDAD Secano
Ref:170000007262811 Recinto:18-087-010-00012-00002 Cultivo:62000 PASTOS PERMANENTES DE 5 O MAS AÑOS-SIN VARIEDAD Secano
Ref:170000007262806 Recinto:18-087-010-00012-00003 Cultivo:62000 PASTOS PERMANENTES DE 5 O MAS AÑOS-SIN VARIEDAD Secano
Ref:170000007262802 Recinto:18-087-011-00002-00002 Cultivo:62000 PASTOS PERMANENTES DE 5 O MAS AÑOS-SIN VARIEDAD Secano
Ref:170000007262803 Recinto:18-091-001-00018-00001 Cultivo:62000 PASTOS PERMANENTES DE 5 O MAS AÑOS-SIN VARIEDAD Secano
Ref:5290543 Recinto:18-091-001-00041-00002 Cultivo:62000 PASTOS PERMANENTES DE 5 O MAS AÑOS-SIN VARIEDAD Secano

(1) Superficie declarada admisible ajustada con la superficie comprometida.
(2) Factor de penalización valorando el alcance para el tipo de compromiso.

Puede verificar la integridad de una copia de este documento mediante la lectura del código QR adjunto o mediante el acceso a la dirección <https://ws050.juntadeandalucia.es/verificarFirma> indicando el código de VERIFICACIÓN

FIRMADO POR	JUAN JOSE SOLER GARCIA	FECHA	03/07/2024	
	ROCIO GUIJARRO MILLAN			
VERIFICACIÓN	Pk2jm6MP8Q4FQJJZRRTHBNMQA26B8	PÁGINA	3246/3256	



INCIDENCIAS

INCIDENCIA DESCRIPCIÓN

101008 Expediente sin compromisos vigentes.
Operación:6503.2

(1) Superficie declarada admisible ajustada con la superficie comprometida.
(2) Factor de penalización valorando el alcance para el tipo de compromiso.

Puede verificar la integridad de una copia de este documento mediante la lectura del código QR adjunto o mediante el acceso a la dirección <https://ws050.juntadeandalucia.es/verificarFirma> indicando el código de VERIFICACIÓN

FIRMADO POR	JUAN JOSE SOLER GARCIA	FECHA	03/07/2024	
	ROCIO GUIJARRO MILLAN			
VERIFICACIÓN	Pk2jm6MP8Q4FQJJZRRTHBNMQA26B8	PÁGINA	3247/3256	



APELLIDOS Y NOMBRE / RAZÓN SOCIAL

NIF *****9249* **EXPEDIENTE** 1107402 **ANUALIDAD DE PAGO** 1ª

YESTE PUERTAS FRANCISCO JAVIER

IMPORTES POR ANUALIDAD

	2023	2024	2025	2026	2027
IMPORTE MÁXIMO SUBVENCIONABLE	1.470,43 €	1.470,43 €	1.470,43 €	1.470,43 €	1.470,43 €
IMPORTE MEDIO DE TRANSFERENCIA (€/ha)	216,24 €	216,24 €	216,24 €	216,24 €	216,24 €

RESUMEN DE UNIDADES

Cód	GRUPO DE PAGO	Sup. Dec. Admisible (ha)	Sup. Comprometida (ha)	Sup. ajustada compromiso (I) (ha)	% sobredec.	Sup. Propuesta (ha)	Importe Declarado	Importe Topado	Importe Propuesto	Importe tras sobredec.
432	FRUTALES SECANO	6,80		6,80	0,00	6,80	1.470,43	1.470,43	1.470,43	1.470,43
TOTAL		6,80	6,80	6,80		6,80	1.470,43	1.470,43	1.470,43	1.470,43

APLICACIÓN DE REDUCCIONES Y PENALIZACIONES

GRUPO DE PAGO	Importe Calculado	Importe prerreduc.	Criterios de subvencionabilidad y compromisos	Presentación tardía	Omisión declaración	Condicionality	IMPORTE (Euros) PROPUESTO
FRUTALES SECANO	1.470,43	1.470,43	0,00	0,00	0,00	0,00	1.470,43
TOTAL	1.470,43	1.470,43					1.470,43

RESUMEN DE PAGOS

	IMPORTE (Euros)			
	PROPUESTO	FEADER (Eje 2)	MAPA	CAPADR
PROPUESTO	1.470,43	1.249,87	144,25	76,31

RECINTOS PROPUESTOS

REF.	REFERENCIA SIGPAC	CULTIVO	DESCRIPCIÓN CULTIVO	S/R	G.PAGO	PEND. MEDIA (%)	SUP. DEC. ADMISIBLE (ha)	SUP. COMPROM. (ha)	SUP. AJUSTADA COMPROM. (I) (ha)	SUP. CONV. SIGPAC (ha)	SUP. CERTIE (ha)	SUP. CAMPO (ha)	SUP. CAMPO DETER. CULT. DECLARADO (ha)	SUP. DEC. REDUCIDA (ha)	SUP. PROPUESTA (ha)
-77128	18-198-007-00215-004	104022	ALMENDROS-LARGUETA	S	432	4,20	2,03	2,03	2,03		2,03			2,03	2,03
1700000002770504	18-024-025-00547-001	104022	ALMENDROS-LARGUETA	S	432	12,10	0,40	0,40	0,40		0,40			0,40	0,40
1700000002770506	18-024-037-00013-002	104022	ALMENDROS-LARGUETA	S	432	12,90	0,33	0,33	0,33		0,33			0,33	0,33
1700000002770507	18-024-025-00623-011	104022	ALMENDROS-LARGUETA	S	432	9,30	0,09	0,09	0,09		0,09			0,09	0,09
1700000002770508	18-024-037-00015-001	104022	ALMENDROS-LARGUETA	S	432	14,20	1,95	1,95	1,95		1,95			1,95	1,95
1700000002770509	18-024-037-00015-006	104022	ALMENDROS-LARGUETA	S	432	11,00	0,87	0,87	0,87		0,87			0,87	0,87
1700000002770510	18-024-037-00015-007	104022	ALMENDROS-LARGUETA	S	432	9,70	0,99	0,99	0,99		0,99			0,99	0,99
1700000002770511	18-198-007-00215-001	104022	ALMENDROS-LARGUETA	S	432	2,70	0,06	0,06	0,06		0,06			0,06	0,06
1700000002770512	18-198-007-00215-003	104022	ALMENDROS-LARGUETA	S	432	5,10	0,08	0,08	0,08		0,08			0,08	0,08

(1) Superficie declarada admisible ajustada con la superficie comprometida.
(2) Factor de penalización valorando el alcance para el tipo de compromiso.

Puede verificar la integridad de una copia de este documento mediante la lectura del código QR adjunto o mediante el acceso a la dirección <https://ws050.juntadeandalucia.es/verificarFirma> indicando el código de VERIFICACIÓN

FIRMADO POR	JUAN JOSE SOLER GARCIA	FECHA	03/07/2024	
	ROCIO GUIJARRO MILLAN			
VERIFICACIÓN	Pk2jm6MP8Q4FQJJZRRTHBNMQA26B8	PÁGINA	3248/3256	



APELLIDOS Y NOMBRE / RAZÓN SOCIAL

YESTE PUERTAS LUIS

NIF
****5802*

EXPEDIENTE
1029393

ANUALIDAD DE PAGO
1ª

IMPORTE POR ANUALIDAD

	2023	2024	2025	2026	2027
IMPORTE MÁXIMO SUBVENCIONABLE	2.943,03 €	2.943,03 €	2.943,03 €	2.943,03 €	2.943,03 €
IMPORTE MEDIO DE TRANSFERENCIA (€/ha)	216,24 €	216,24 €	216,24 €	216,24 €	216,24 €

RESUMEN DE UNIDADES

Cód	GRUPO DE PAGO	Sup. Dec. Admisible (ha)	Sup. Comprometida (ha)	Sup. ajustada compromiso (I) (ha)	% sobredec.	Sup. Propuesta (ha)	Importe Declarado	Importe Topado	Importe Propuesto	Importe tras sobredec.
432	FRUTALES SECANO	13,61		13,61	0,00	13,61	2.943,03	2.943,03	2.943,03	2.943,03
TOTAL		13,61	13,61	13,61		13,61	2.943,03	2.943,03	2.943,03	2.943,03

APLICACIÓN DE REDUCCIONES Y PENALIZACIONES

GRUPO DE PAGO	Importe Calculado	Importe prerreduc.	Criterios de subvencionabilidad y compromisos	Presentación tardía	Omisión declaración	Condicionality	IMPORTE (Euros) PROPUESTO
FRUTALES SECANO	2.943,03	2.943,03	0,00	0,00	0,00	0,00	2.943,03
TOTAL	2.943,03	2.943,03					2.943,03

RESUMEN DE PAGOS

	IMPORTE (Euros)			
	PROPUESTO	FEADER (Eje 2)	MAPA	CAPADR
PROPUESTO	2.943,03	2.501,58	288,71	152,74

RECINTOS PROPUESTOS

REF.	REFERENCIA SIGPAC	CULTIVO DESCRIPCIÓN CULTIVO	S/R	G.PAGO	PEND. MEDIA (%)	SUP. DEC. ADMISIBLE (ha)	SUP. COMPROM. (ha)	SUP. AJUSTADA COMPROM. (I) (ha)	SUP. CONV. SIGPAC (ha)	SUP. CERTIE. (ha)	SUP. CAMPO (ha)	SUP. CAMPO DETER. CULT. DECLARADO (ha)	SUP. DEC. REDUCIDA (ha)	SUP. PROPUESTA (ha)
-449432	18-024-037-00027-011	104020 ALMENDROS-GUARA	S	432	32,40	0,15	0,15	0,15		0,15			0,15	0,15
-449431	18-024-037-00027-010	104020 ALMENDROS-GUARA	S	432	27,80	0,14	0,14	0,14		0,14			0,14	0,14
1700000002772035	18-024-037-00011-001	104022 ALMENDROS-LARGUETA	S	432	9,50	2,76	2,76	2,76		2,76			2,76	2,76
1700000002772036	18-024-037-00011-002	104020 ALMENDROS-GUARA	S	432	13,60	0,94	0,94	0,94		0,94			0,94	0,94
1700000002772037	18-024-025-00547-001	104022 ALMENDROS-LARGUETA	S	432	12,10	0,38	0,38	0,38		0,38			0,38	0,38
1700000002772038	18-024-037-00027-001	104020 ALMENDROS-GUARA	S	432	5,10	1,22	1,22	1,22		1,22			1,22	1,22
1700000002772039	18-024-037-00027-002	104020 ALMENDROS-GUARA	S	432	5,30	1,01	1,01	1,01		1,01			1,01	1,01
1700000002772040	18-024-037-00027-003	104020 ALMENDROS-GUARA	S	432	4,10	1,05	1,05	1,05		1,05			1,05	1,05
1700000002772041	18-024-037-00027-004	104020 ALMENDROS-GUARA	S	432	4,60	1,40	1,40	1,40		1,40			1,40	1,40
1700000002772042	18-024-037-00027-005	104020 ALMENDROS-GUARA	S	432	4,60	1,81	1,81	1,81		1,81			1,81	1,81
1700000002772043	18-024-037-00012-001	104020 ALMENDROS-GUARA	S	432	8,00	2,75	2,75	2,75		2,75			2,75	2,75

(1) Superficie declarada admisible ajustada con la superficie comprometida.

(2) Factor de penalización valorando el alcance para el tipo de compromiso.

Puede verificar la integridad de una copia de este documento mediante la lectura del código QR adjunto o mediante el acceso a la dirección <https://ws050.juntadeandalucia.es/verificarFirma> indicando el código de VERIFICACIÓN

FIRMADO POR	JUAN JOSE SOLER GARCIA	FECHA	03/07/2024	
	ROCIO GUIJARRO MILLAN			
VERIFICACIÓN	Pk2jm6MP8Q4FQJJZRRTHBNMQA26B8	PÁGINA	3249/3256	



<u>APELLIDOS Y NOMBRE / RAZÓN SOCIAL</u>	<u>NIF</u>	<u>EXPEDIENTE</u>	<u>ANUALIDAD DE PAGO</u>
YESTE PUERTAS TORCUATO ANTONIO	****5571*	1082346	1ª
IMPORTE POR ANUALIDAD			

	2023	2024	2025	2026	2027
IMPORTE MÁXIMO SUBVENCIONABLE	5.239,50 €	5.239,50 €	5.239,50 €	5.239,50 €	5.239,50 €
IMPORTE MEDIO DE TRANSFERENCIA (€/ha)	216,24 €	216,24 €	216,24 €	216,24 €	216,24 €

RESUMEN DE UNIDADES

<u>Cód</u>	<u>GRUPO DE PAGO</u>	<u>Sup. Dec. Admisible (ha)</u>	<u>Sup. Comprometida (ha)</u>	<u>Sup. ajustada compromiso (1) (ha)</u>	<u>% sobredec.</u>	<u>Sup. Propuesta (ha)</u>	<u>Importe Declarado</u>	<u>Importe Topado</u>	<u>Importe Propuesto</u>	<u>Importe tras sobredec.</u>
432	FRUTALES SECANO	24,23		24,23	0,00	24,23	5.239,50	5.239,50	5.239,50	5.239,50
TOTAL		24,23	24,23	24,23		24,23	5.239,50	5.239,50	5.239,50	5.239,50

APLICACIÓN DE REDUCCIONES Y PENALIZACIONES

<u>GRUPO DE PAGO</u>	<u>Importe Calculado</u>	<u>Importe prereduc.</u>	<u>Criterios de subvencionabilidad y compromisos</u>	<u>Presentación tardía</u>	<u>Omisión declaración</u>	<u>Condicionalidad</u>	<u>IMPORTE (Euros) PROPUESTO</u>
FRUTALES SECANO	5.239,50	5.239,50	0,00	0,00	0,00	0,00	5.239,50
TOTAL	5.239,50	5.239,50					5.239,50

RESUMEN DE PAGOS

	<u>IMPORTE (Euros)</u>			
	<u>PROPUESTO</u>	<u>FEADER (Eje 2)</u>	<u>MAPA</u>	<u>CAPADR</u>
PROPUESTO	5.239,50	4.453,58	513,99	271,93

RECINTOS PROPUESTOS

<u>REF.</u>	<u>REFERENCIA SIGPAC</u>	<u>CULTIVO DESCRIPCIÓN CULTIVO</u>	<u>S/R G.PAGO</u>	<u>PEND. MEDIA (t/ha)</u>	<u>SUP. DEC. ADMISIBLE (ha)</u>	<u>SUP. COMPROM. (ha)</u>	<u>SUP. AJUSTADA COMPROM. (1) (ha)</u>	<u>SUP. CONV. SIGPAC (ha)</u>	<u>SUP. CERTIE (ha)</u>	<u>SUP. CAMPO (ha)</u>	<u>SUP. CAMPO DETER. CULT. DECLARADO (ha)</u>	<u>SUP. DEC. REDUCIDA (ha)</u>	<u>SUP. PROPUESTA (ha)</u>
-499736	18-040-007-00055-001	104057 ALMENDROS-AVIJOR	S 432	3,50	3,57	3,57	3,57		3,57			3,57	3,57
4609632	18-040-007-00040-001	104057 ALMENDROS-AVIJOR	S 432	4,80	4,78	4,78	4,78		4,78			4,78	4,78
1700000002796266	18-024-010-00080-004	104020 ALMENDROS-GUARA	S 432	4,40	2,52	2,52	2,52		2,52			2,52	2,52
1700000002796267	18-024-037-00039-001	104022 ALMENDROS-LARGUETA	S 432	9,90	2,51	2,51	2,51		2,51			2,51	2,51
1700000002796268	18-024-037-00040-001	104022 ALMENDROS-LARGUETA	S 432	8,60	0,23	0,23	0,23		0,23			0,23	0,23
1700000002796269	18-024-025-00546-003	104022 ALMENDROS-LARGUETA	S 432	6,50	0,68	0,68	0,68		0,68			0,68	0,68
1700000002796270	18-024-025-00545-001	104022 ALMENDROS-LARGUETA	S 432	5,00	0,34	0,34	0,34		0,34			0,34	0,34
1700000002796271	18-040-007-00146-001	104020 ALMENDROS-GUARA	S 432	3,80	3,79	3,79	3,79		3,79			3,79	3,79
1700000002796272	18-024-025-00546-001	104022 ALMENDROS-LARGUETA	S 432	3,50	0,15	0,15	0,15		0,15			0,15	0,15
1700000002796273	18-024-037-00041-001	104022 ALMENDROS-LARGUETA	S 432	9,60	0,53	0,53	0,53		0,53			0,53	0,53
1700000002796274	18-024-037-00011-001	104022 ALMENDROS-LARGUETA	S 432	9,50	4,84	4,84	4,84		4,84			4,84	4,84
1700000002796275	18-024-025-00546-002	104022 ALMENDROS-LARGUETA	S 432	6,70	0,29	0,29	0,29		0,29			0,29	0,29

INCIDENCIAS

INCIDENCIA DESCRIPCIÓN

- 100421 Recinto declarado por error para una operación de la 6503, que se ha corregido de oficio marcando la operación correcta, de acuerdo con la fecha de inscripción del recinto en la producción ecológica.
 Ref:1700000002796266 Recinto:18-024-010-00080-00004 Cultivo:104020 ALMENDROS-GUARA Secano
 Ref:1700000002796270 Recinto:18-024-025-00545-00001 Cultivo:104022 ALMENDROS-LARGUETA Secano
 Ref:1700000002796272 Recinto:18-024-025-00546-00001 Cultivo:104022 ALMENDROS-LARGUETA Secano
 Ref:1700000002796275 Recinto:18-024-025-00546-00002 Cultivo:104022 ALMENDROS-LARGUETA Secano
 Ref:1700000002796269 Recinto:18-024-025-00546-00003 Cultivo:104022 ALMENDROS-LARGUETA Secano
 Ref:1700000002796274 Recinto:18-024-037-00011-00001 Cultivo:104022 ALMENDROS-LARGUETA Secano
 Ref:1700000002796267 Recinto:18-024-037-00039-00001 Cultivo:104022 ALMENDROS-LARGUETA Secano
 Ref:1700000002796268 Recinto:18-024-037-00040-00001 Cultivo:104022 ALMENDROS-LARGUETA Secano
 Ref:1700000002796273 Recinto:18-024-037-00041-00001 Cultivo:104022 ALMENDROS-LARGUETA Secano
 Ref:4609632 Recinto:18-040-007-00040-00001 Cultivo:104057 ALMENDROS-AVIJOR Secano
 Ref:-499736 Recinto:18-040-007-00055-00001 Cultivo:104057 ALMENDROS-AVIJOR Secano
 Ref:1700000002796271 Recinto:18-040-007-00146-00001 Cultivo:104020 ALMENDROS-GUARA Secano

(1) Superficie declarada admisible ajustada con la superficie comprometida.
 (2) Factor de penalización valorando el alcance para el tipo de compromiso.

Puede verificar la integridad de una copia de este documento mediante la lectura del código QR adjunto o mediante el acceso a la dirección https://ws050.juntadeandalucia.es/verificarFirma indicando el código de VERIFICACIÓN					
FIRMADO POR	JUAN JOSE SOLER GARCIA		FECHA		03/07/2024
	ROCIO GUIJARRO MILLAN				
VERIFICACIÓN	Pk2jm6MP8Q4FQJJZRRTHBNBMA26B8		PÁGINA		3250/3256



APELLIDOS Y NOMBRE / RAZÓN SOCIAL

YESTE RODRIGUEZ ANTONIO

NIF
****6982*

EXPEDIENTE
1276396

ANUALIDAD DE PAGO
1ª

IMPORTE POR ANUALIDAD

	2023	2024	2025	2026	2027
IMPORTE MÁXIMO SUBVENCIONABLE	943,51 €	943,51 €	943,51 €	943,51 €	943,51 €
IMPORTE MEDIO DE TRANSFERENCIA (€/ha)	226,26 €	226,26 €	226,26 €	226,26 €	226,26 €

RESUMEN DE UNIDADES

Cód	GRUPO DE PAGO	Sup. Dec. Admisible (ha)	Sup. Comprometida (ha)	Sup. ajustada compromiso (1) (ha)	% sobredec.	Sup. Propuesta (ha)	Importe Declarado	Importe Topado	Importe Propuesto	Importe tras sobredec.
429	OLIVAR	1,32		1,32	0,00	1,32	327,23	327,23	327,23	327,23
432	FRUTALES SECANO	2,85		2,85	0,00	2,85	616,28	616,28	616,28	616,28
TOTAL		4,17	4,17	4,17		4,17	943,51	943,51	943,51	943,51

APLICACIÓN DE REDUCCIONES Y PENALIZACIONES

GRUPO DE PAGO	Importe Calculado	Importe prereduc.	Criterios de subvencionabilidad y compromisos	Presentación tardía	Omisión declaración	Condicionalidad	IMPORTE (Euros)
							PROPUESTO
FRUTALES SECANO	616,28	616,28	0,00	0,00	0,00	0,00	616,28
OLIVAR	327,23	327,23	0,00	0,00	0,00	0,00	327,23
TOTAL	943,51	943,51					943,51

RESUMEN DE PAGOS

PROPUESTO	IMPORTE (Euros)			
	PROPUESTO	FEADER (Eje 2)	MAPA	CAPADR
PROPUESTO	943,51	801,99	92,56	48,96

RECINTOS PROPUESTOS

REF.	REFERENCIA SIGPAC	CULTIVO	DESCRIPCIÓN CULTIVO	S/R G.PAGO	PEND. MEDIA (%)	SUP. DEC. ADMISIBLE (ha)	SUP. COMPROM. (ha)	SUP. AJUSTADA COMPR.(1) (ha)	SUP. CONV. SIGPAC (ha)	SUP. CERTIF. (ha)	SUP. CAMPO (ha)	SUP. CAMPO DETER. CULT. DECLARADO (ha)	SUP. DEC. REDUCIDA (ha)	SUP. PROPUESTA (ha)
170000004481289	18-024-023-00498-008	101010	OLIVAR-PICUAL	S	429	1,40	0,02	0,02	0,02	0,02			0,02	0,02
170000004481290	18-024-023-00499-005	101010	OLIVAR-PICUAL	R	429	1,30	1,28	1,28	1,28	1,28			1,28	1,28
170000004481291	18-024-023-00499-008	101010	OLIVAR-PICUAL	S	429	1,90	0,02	0,02	0,02	0,02			0,02	0,02
170000004481292	18-040-028-00762-001	104020	ALMENDROS-GUARA	S	432	3,80	2,85	2,85	2,85	2,85			2,85	2,85

(1) Superficie declarada admisible ajustada con la superficie comprometida.
(2) Factor de penalización valorando el alcance para el tipo de compromiso.

Puede verificar la integridad de una copia de este documento mediante la lectura del código QR adjunto o mediante el acceso a la dirección <https://ws050.juntadeandalucia.es/verificarFirma> indicando el código de VERIFICACIÓN

FIRMADO POR	JUAN JOSE SOLER GARCIA	FECHA	03/07/2024	
	ROCIO GUIJARRO MILLAN			
VERIFICACIÓN	Pk2jm6MP8Q4FQJJZRRTHBNMQA26B8	PÁGINA	3251/3256	



APELLIDOS Y NOMBRE / RAZÓN SOCIAL

YESTE RODRIGUEZ JOSE

NIF
****5477*

EXPEDIENTE
1234410

ANUALIDAD DE PAGO

1ª

IMPORTES POR ANUALIDAD

	2023	2024	2025	2026	2027
IMPORTE MÁXIMO SUBVENCIONABLE	1.386,10 €	1.386,10 €	1.386,10 €	1.386,10 €	1.386,10 €
IMPORTE MEDIO DE TRANSFERENCIA (€/ha)	216,24 €	216,24 €	216,24 €	216,24 €	216,24 €

RESUMEN DE UNIDADES

Cód	GRUPO DE PAGO	Sup. Dec. Admisible (ha)	Sup. Comprometida (ha)	Sup. ajustada compromiso (1) (ha)	% sobredec.	Sup. Propuesta (ha)	Importe Declarado	Importe Topado	Importe Propuesto	Importe tras sobredec.
432	FRUTALES SECANO	6,41		6,41	0,00	6,41	1.386,10	1.386,10	1.386,10	1.386,10
TOTAL		6,41	6,41	6,41		6,41	1.386,10	1.386,10	1.386,10	1.386,10

APLICACIÓN DE REDUCCIONES Y PENALIZACIONES

GRUPO DE PAGO	Importe Calculado	Importe prereduc.	Criterios de subvencionabilidad y compromisos	Presentación tardía	Omisión declaración	Condicionalidad	IMPORTE (Euros) PROPUESTO
FRUTALES SECANO	1.386,10	1.386,10	0,00	0,00	0,00	0,00	1.386,10
TOTAL	1.386,10	1.386,10					1.386,10

RESUMEN DE PAGOS

	IMPORTE (Euros)			
	PROPUESTO	FEADER (Eje 2)	MAPA	CAPADR
PROPUESTO	1.386,10	1.178,19	135,98	71,93

RECINTOS PROPUESTOS

REF.	REFERENCIA SIGPAC	CULTIVO	DESCRIPCIÓN CULTIVO	S/R	G.PAGO	PEND. MEDIA (%)	SUP. DEC. ADMISIBLE (ha)	SUP. COMPROM. (ha)	SUP. AJUSTADA COMPR.(1) (ha)	SUP. CONV. SIGPAC (ha)	SUP. CERTIE. (ha)	SUP. CAMPO (ha)	SUP. CAMPO DETER. CULT. DECLARADO (ha)	SUP. DEC. REDUCIDA (ha)	SUP. PROPUESTA (ha)
4224784	18-040-025-00078-001	104057	ALMENDROS-AVIJOR	S	432	4,80	0,06	0,06	0,06		0,06			0,06	0,06
4224785	18-040-025-00078-002	104057	ALMENDROS-AVIJOR	S	432	5,70	0,12	0,12	0,12		0,12			0,12	0,12
4224786	18-040-025-00078-003	104057	ALMENDROS-AVIJOR	S	432	5,50	0,19	0,19	0,19		0,19			0,19	0,19
4224787	18-040-025-00078-006	104057	ALMENDROS-AVIJOR	S	432	5,20	4,03	4,03	4,03		4,03			4,03	4,03
4224789	18-040-025-00078-011	104057	ALMENDROS-AVIJOR	S	432	6,90	0,03	0,03	0,03		0,03			0,03	0,03
4224792	18-040-025-00077-002	104057	ALMENDROS-AVIJOR	S	432	3,70	0,24	0,24	0,24		0,24			0,24	0,24
4224796	18-040-025-00076-001	104057	ALMENDROS-AVIJOR	S	432	4,40	1,39	1,39	1,39		1,39			1,39	1,39
4224800	18-040-023-00179-002	104057	ALMENDROS-AVIJOR	S	432	3,80	0,35	0,35	0,35		0,35			0,35	0,35

(1) Superficie declarada admisible ajustada con la superficie comprometida.
(2) Factor de penalización valorando el alcance para el tipo de compromiso.

Puede verificar la integridad de una copia de este documento mediante la lectura del código QR adjunto o mediante el acceso a la dirección <https://ws050.juntadeandalucia.es/verificarFirma> indicando el código de VERIFICACIÓN

FIRMADO POR	JUAN JOSE SOLER GARCIA	FECHA	03/07/2024	
	ROCIO GUIJARRO MILLAN			
VERIFICACIÓN	Pk2jm6MP8Q4FQJJZRRTHBNMQA26B8	PÁGINA	3252/3256	



INCIDENCIAS

INCIDENCIA DESCRIPCIÓN

- 4272 Verifica que las líneas de declaración de las Solicitudes Únicas no tienen solapes con la capa de Retroactividad Gráfica (ambas de la misma campaña) a nivel de expediente/línea de declaración gráfica de la solicitud.
Ref:170000007140767 Recinto:18-024-046-00005-00004 Cultivo: - Agregado de la referencia del recinto.:0 Zona de la referencia del recinto.:0 Superficie solapada.:33,36 Id. Incid.:95945951
- 100424 Solicita recinto que no está comprometido para la operación.
Ref:170000007140780 Recinto:18-024-044-00002-00006 Cultivo:62000 PASTOS PERMANENTES DE 5 O MAS AÑOS-SIN VARIEDAD Secano
Ref:170000007140766 Recinto:18-024-046-00005-00001 Cultivo:62000 PASTOS PERMANENTES DE 5 O MAS AÑOS-SIN VARIEDAD Secano
Ref:170000007140761 Recinto:18-024-046-00005-00002 Cultivo:62000 PASTOS PERMANENTES DE 5 O MAS AÑOS-SIN VARIEDAD Secano
Ref:170000007140762 Recinto:18-024-046-00005-00004 Cultivo:62000 PASTOS PERMANENTES DE 5 O MAS AÑOS-SIN VARIEDAD Secano
Ref:170000007140762 Recinto:18-024-046-00005-00005 Cultivo:62000 PASTOS PERMANENTES DE 5 O MAS AÑOS-SIN VARIEDAD Secano
Ref:170000007140763 Recinto:18-024-046-00006-00001 Cultivo:62000 PASTOS PERMANENTES DE 5 O MAS AÑOS-SIN VARIEDAD Secano
Ref:170000007140764 Recinto:18-024-046-00006-00002 Cultivo:62000 PASTOS PERMANENTES DE 5 O MAS AÑOS-SIN VARIEDAD Secano
Ref:170000007140787 Recinto:18-024-046-00006-00004 Cultivo:62000 PASTOS PERMANENTES DE 5 O MAS AÑOS-SIN VARIEDAD Secano
Ref:-1598686 Recinto:18-024-046-00006-00010 Cultivo:62000 PASTOS PERMANENTES DE 5 O MAS AÑOS-SIN VARIEDAD Secano
Ref:170000007140774 Recinto:18-024-046-00007-00004 Cultivo:62000 PASTOS PERMANENTES DE 5 O MAS AÑOS-SIN VARIEDAD Secano
Ref:170000007140768 Recinto:18-024-046-00007-00006 Cultivo:62000 PASTOS PERMANENTES DE 5 O MAS AÑOS-SIN VARIEDAD Secano
Ref:170000007140776 Recinto:18-024-046-00008-00002 Cultivo:62000 PASTOS PERMANENTES DE 5 O MAS AÑOS-SIN VARIEDAD Secano
Ref:170000007140775 Recinto:18-024-046-00009-00003 Cultivo:62000 PASTOS PERMANENTES DE 5 O MAS AÑOS-SIN VARIEDAD Secano
Ref:170000007140769 Recinto:18-024-046-00011-00005 Cultivo:62000 PASTOS PERMANENTES DE 5 O MAS AÑOS-SIN VARIEDAD Secano
Ref:170000007140772 Recinto:18-024-047-00001-00006 Cultivo:62000 PASTOS PERMANENTES DE 5 O MAS AÑOS-SIN VARIEDAD Secano
Ref:-1040880 Recinto:18-024-047-00001-00015 Cultivo:62000 PASTOS PERMANENTES DE 5 O MAS AÑOS-SIN VARIEDAD Secano
Ref:170000007140778 Recinto:18-024-047-00002-00001 Cultivo:62000 PASTOS PERMANENTES DE 5 O MAS AÑOS-SIN VARIEDAD Secano

(1) Superficie declarada admisible ajustada con la superficie comprometida.
(2) Factor de penalización valorando el alcance para el tipo de compromiso.

Puede verificar la integridad de una copia de este documento mediante la lectura del código QR adjunto o mediante el acceso a la dirección https://ws050.juntadeandalucia.es/verificarFirma indicando el código de VERIFICACIÓN				
FIRMADO POR	JUAN JOSE SOLER GARCIA ROCIO GUIJARRO MILLAN	FECHA	03/07/2024	
VERIFICACIÓN	Pk2jm6MP8Q4FQJJZRRTHBNMQA26B8	PÁGINA	3253/3256	



APELLIDOS Y NOMBRE / RAZÓN SOCIAL

ZAPATA FERNANDEZ FRANCISCO

NIF

****3077*

EXPEDIENTE

1027946

ANUALIDAD DE PAGO

1ª

IMPORTE POR ANUALIDAD

	2023	2024	2025	2026	2027
IMPORTE MÁXIMO SUBVENCIONABLE	1.645,59 €	1.645,59 €	1.645,59 €	1.645,59 €	1.645,59 €
IMPORTE MEDIO DE TRANSFERENCIA (€/ha)	216,24 €	216,24 €	216,24 €	216,24 €	216,24 €

RESUMEN DE UNIDADES

Cód	GRUPO DE PAGO	Sup. Dec. Admisible (ha)	Sup. Comprometida (ha)	Sup. ajustada compromiso (1) (ha)	% sobredec.	Sup. Propuesta (ha)	Importe Declarado	Importe Topado	Importe Propuesto	Importe tras sobredec.
432	FRUTALES SECANO	8,24		7,61	0,00	7,61	1.645,59	1.645,59	1.645,59	1.645,59
TOTAL		8,24	7,61	7,61		7,61	1.645,59	1.645,59	1.645,59	1.645,59

APLICACIÓN DE REDUCCIONES Y PENALIZACIONES

GRUPO DE PAGO	Importe Calculado	Importe prereduc.	Criterios de subvencionabilidad y compromisos	Presentación tardía	Omisión declaración	Condicionalidad	IMPORTE (Euros) PROPUESTO
FRUTALES SECANO	1.645,59	1.645,59	0,00	0,00	0,00	0,00	1.645,59
TOTAL	1.645,59	1.645,59					1.645,59

RESUMEN DE PAGOS

	IMPORTE (Euros)			
	PROPUESTO	FEADER (Eje 2)	MAPA	CAPADR
PROPUESTO	1.645,59	1.398,75	161,43	85,41

RECINTOS PROPUESTOS

REF.	REFERENCIA SIGPAC	CULTIVO DESCRIPCIÓN CULTIVO	S/R	G.PAGO	PEND. MEDIA (%)	SUP. DEC. ADMISIBLE (ha)	SUP. COMPROM. (ha)	SUP. AJUSTADA COMPROM. (1) (ha)	SUP. CONV. SIGPAC (ha)	SUP. CERTIE (ha)	SUP. CAMPO (ha)	SUP. CAMPO DETER. CULT. DECLARADO (ha)	SUP. DEC. REDUCIDA (ha)	SUP. PROPUESTA (ha)
-1493980	18-045-008-00098-002	104007 ALMENDROS-COMUNA	S	432	34,90	0,41	0,13	0,13		0,72			0,13	0,13
1700000002992932	18-045-008-00024-007	104007 ALMENDROS-COMUNA	S	432	67,70	0,31	0,31	0,31		0,31			0,31	0,31
1700000002992933	18-045-008-00225-001	104007 ALMENDROS-COMUNA	S	432	38,50	4,22	4,22	4,22		4,22			4,22	4,22
1700000002992934	18-045-008-00099-001	104007 ALMENDROS-COMUNA	S	432	37,50	0,17	0,17	0,17		0,17			0,17	0,17
1700000002992935	18-045-008-00024-015	104007 ALMENDROS-COMUNA	S	432	42,70	2,59	2,59	2,59		2,59			2,59	2,59
1700000002992936	18-045-008-00098-004	104007 ALMENDROS-COMUNA	S	432	42,80	0,03	0,03	0,03		0,03			0,03	0,03
1700000002992937	18-045-008-00098-002	104007 ALMENDROS-COMUNA	S	432	34,90	0,51	0,16	0,16		0,88			0,16	0,16

INCIDENCIAS

INCIDENCIA DESCRIPCIÓN

- 219 Superficie declarada sobre un mismo recinto, en un mismo expediente, mayor que la superficie total del recinto SIGPAC.
 Ref:-1493980 Recinto:18-045-008-00098-00002 Cultivo:104007 ALMENDROS-COMUNA Secano Suma de superficies declaradas para este recinto por el solicitante (Áreas):159 Superficie SIGPAC total para el recinto (Áreas):51 Exceso de superficie declarada (Hectáreas): 0,28
 Ref:1700000002992937 Recinto:18-045-008-00098-00002 Cultivo:104007 ALMENDROS-COMUNA Secano Suma de superficies declaradas para este recinto por el solicitante (Áreas):159 Superficie SIGPAC total para el recinto (Áreas):51 Exceso de superficie declarada (Hectáreas):0,35
 Ref:-1493988 Recinto:18-045-008-00098-00002 Cultivo:218047 HIGUERA-BLANCA DEL PAÍS Secano Suma de superficies declaradas para este recinto por el solicitante (Áreas):159 Superficie SIGPAC total para el recinto (Áreas):51 Exceso de superficie declarada (Hectáreas):0,46
- 100400 Recinto con cultivo, variedad, régimen de explotación o uso Sigpac no compatible con la operación solicitada (Anexo IV.I Cultivos y variedades elegibles para las Intervenciones. Orden de 28 de marzo de 2023).
 Ref:-1493988 Recinto:18-045-008-00098-00002 Cultivo:218047 HIGUERA-BLANCA DEL PAÍS Secano Uso:FS
- 100424 Solicita recinto que no está comprometido para la operación.
 Ref:-1493988 Recinto:18-045-008-00098-00002 Cultivo:218047 HIGUERA-BLANCA DEL PAÍS Secano

(1) Superficie declarada admisible ajustada con la superficie comprometida.
 (2) Factor de penalización valorando el alcance para el tipo de compromiso.

Puede verificar la integridad de una copia de este documento mediante la lectura del código QR adjunto o mediante el acceso a la dirección https://ws050.juntadeandalucia.es/verificarFirma indicando el código de VERIFICACIÓN				
FIRMADO POR	JUAN JOSE SOLER GARCIA	FECHA	03/07/2024	
	ROCIO GUIJARRO MILLAN			
VERIFICACIÓN	Pk2jm6MP8Q4FQJJZRRTHBNMQA26B8	PÁGINA	3254/3256	



APELLIDOS Y NOMBRE / RAZÓN SOCIAL

ZAPATA FERNANDEZ MONICA

NIF

***0956*

EXPEDIENTE

1101647

ANUALIDAD DE PAGO

1ª

IMPORTES POR ANUALIDAD

	2023	2024	2025	2026	2027
IMPORTE MÁXIMO SUBVENCIONABLE	1.582,88 €	1.582,88 €	1.582,88 €	1.582,88 €	1.582,88 €
IMPORTE MEDIO DE TRANSFERENCIA (€/ha)	216,24 €	216,24 €	216,24 €	216,24 €	216,24 €

RESUMEN DE UNIDADES

Cód	GRUPO DE PAGO	Sup. Dec. Admisible (ha)	Sup. Comprometida (ha)	Sup. ajustada compromiso (I) (ha)	% sobredec.	Sup. Propuesta (ha)	Importe Declarado	Importe Topado	Importe Propuesto	Importe tras sobredec.
432	FRUTALES SECANO	7,32		7,32	0,00	7,32	1.582,88	1.582,88	1.582,88	1.582,88
TOTAL		7,32	7,32	7,32		7,32	1.582,88	1.582,88	1.582,88	1.582,88

APLICACIÓN DE REDUCCIONES Y PENALIZACIONES

GRUPO DE PAGO	Importe Calculado	Importe prereduc.	Criterios de subvencionabilidad y compromisos	Presentación tardía	Omisión declaración	Condicionalidad	IMPORTE (Euros) PROPUESTO
FRUTALES SECANO	1.582,88	1.582,88	0,00	0,00	0,00	0,00	1.582,88
TOTAL	1.582,88	1.582,88					1.582,88

RESUMEN DE PAGOS

	IMPORTE (Euros)			
	PROPUESTO	FEADER (Eje 2)	MAPA	CAPADR
PROPUESTO	1.582,88	1.345,45	155,28	82,15

RECINTOS PROPUESTOS

REF.	REFERENCIA SIGPAC	CULTIVO	DESCRIPCIÓN CULTIVO	S/R	G.PAGO	PEND. MEDIA (%)	SUP. DEC. ADMISIBLE (ha)	SUP. COMPROM. (ha)	SUP. AJUSTADA COMPR.(I) (ha)	SUP. CONV. SIGPAC (ha)	SUP. CERTIE. (ha)	SUP. CAMPO (ha)	SUP. CAMPO DETER. CULT. DECLARADO (ha)	SUP. DEC. REDUCIDA (ha)	SUP. PROPUESTA (ha)
1700000004748686	18-045-008-00014-001	104007	ALMENDROS-COMUNA	S	432	39,70	1,24	1,24	1,24		1,24			1,24	1,24
1700000004748687	18-045-008-00015-001	104007	ALMENDROS-COMUNA	S	432	40,40	1,71	1,71	1,71		1,71			1,71	1,71
1700000004748688	18-045-008-00115-001	104007	ALMENDROS-COMUNA	S	432	63,90	0,38	0,38	0,38		0,38			0,38	0,38
1700000004748689	18-045-008-00226-001	104007	ALMENDROS-COMUNA	S	432	47,70	0,41	0,41	0,41		0,41			0,41	0,41
1700000004748690	18-045-008-00226-002	104007	ALMENDROS-COMUNA	S	432	36,00	3,52	3,52	3,52		3,52			3,52	3,52
1700000004748691	18-045-008-00014-002	104007	ALMENDROS-COMUNA	S	432	20,10	0,06	0,06	0,06		0,06			0,06	0,06

(1) Superficie declarada admisible ajustada con la superficie comprometida.

(2) Factor de penalización valorando el alcance para el tipo de compromiso.

Puede verificar la integridad de una copia de este documento mediante la lectura del código QR adjunto o mediante el acceso a la dirección <https://ws050.juntadeandalucia.es/verificarFirma> indicando el código de VERIFICACIÓN

FIRMADO POR	JUAN JOSE SOLER GARCIA	FECHA	03/07/2024	
	ROCIO GUIJARRO MILLAN			
VERIFICACIÓN	Pk2jm6MP8Q4FQJJZRRTHBNMQA26B8	PÁGINA	3255/3256	

